

RESOLUCIÓN DGADM/SGCIA/SAMA DE LA DIRECCIÓN GENERAL DE AYUDAS DIRECTAS Y DE MERCADOS DE LA CONSEJERÍA DE AGRICULTURA, PESCA, AGUA Y DESARROLLO RURAL, DE DENEGACIÓN DE LA SOLICITUD DE LA AYUDA DE LA INTERVENCIÓN 6613 AYUDAS A ZONAS CON LIMITACIONES NATURALES U OTRAS LIMITACIONES ESPECÍFICAS, OPERACIÓN 6613.2. PAGO COMPENSATORIO POR POR OTRAS ZONAS CON LIMITACIONES NATURALES SIGNIFICATIVAS, CONVOCATORIA 2023, EN EL MARCO CORRESPONDIENTE AL PLAN ESTRATÉGICO DE LA POLÍTICA AGRÍCOLA COMÚN 2023-2027, CAMPAÑA 2023

ANTECEDENTES DE HECHO

PRIMERO: Mediante Orden de 28 de marzo de 2023, se aprobaron en la Comunidad Autónoma de Andalucía las bases reguladoras para la concesión de subvenciones correspondientes a la Intervención sobre el desarrollo rural relativa a zonas con limitaciones naturales u otras limitaciones específicas correspondiente al Plan Estratégico de la Política Agrícola Común 2023-2027, y mediante Orden 28 de marzo de 2023, se efectúa la convocatoria de éstas para el año 2023, al amparo del Reglamento (UE) 2021/2116 del Parlamento Europeo y del Consejo, de 2 de diciembre de 2021, sobre la financiación, la gestión y el seguimiento de la política agrícola común y por el que se deroga el Reglamento (UE) núm. 1306/2013 y el Reglamento (UE) 2021/2115 del Parlamento Europeo y del Consejo, de 2 de diciembre de 2021, por el que se establecen las normas en relación con la ayuda a los planes estratégicos que deben elaborar los Estados miembros en el marco de la política Agrícola común, financiada con cargo al Fondo Europeo de Garantía (FEAGA) y al Fondo Europeo Agrícola de Desarrollo Rural (FEADER), y por el que se derogan los Reglamentos (UE) núm. 1305/2013 y (UE) núm. 1307/2013.


Las personas que se relacionan en anexo adjunto de la presente Resolución Definitiva, presentaron solicitud al amparo de lo dispuesto en el párrafo anterior.

SEGUNDO: Examinadas las solicitudes, se procedió a realizar el trámite de subsanación y/o mejora de acuerdo con lo dispuesto en el artículo 68 de la Ley 39/2015, de 1 de octubre, al objeto de subsanar aquellas solicitudes que no reunían los requisitos exigidos en la normativa aplicable, y una vez practicado, las Delegaciones Territoriales de Agricultura, Pesca, Agua y Desarrollo Rural remitieron al Servicio de Ayudas de Medidas de Acompañamiento de la Dirección General de Ayudas Directas y de Mercados un informe en el que se relacionaban las solicitudes que habían superado el citado trámite, así como aquellas otras solicitudes que no habían subsanado las incidencias comunicadas.

TERCERO: Seguidamente con fecha 1/03/2024 Y 27/06/2024 se publica la Propuesta Provisional de Resolución concediéndose por la persona titular de la Dirección General de Ayudas Directas y de Mercados un plazo de 10 días para que las personas afectadas por las incidencias detectadas con arreglo a la misma, alegaran y presentaran la documentación pertinente, en los términos previstos en el artículo 82 de la Ley 39/2015, de 1 de octubre.

CUARTO: Revisada la documentación, y realizadas las comunicaciones de los controles sobre el terreno efectuados en virtud de lo establecido en el Reglamento (UE) 2021/2116 del Parlamento Europeo y del Consejo de 2 de diciembre de 2021 sobre la financiación, la gestión y el seguimiento de la Política Agrícola



Puede verificar la integridad de una copia de este documento mediante la lectura del código QR adjunto o mediante el acceso a la dirección https://ws050.juntadeandalucia.es/verificarFirma indicando el código de VERIFICACIÓN			
FIRMADO POR	RAQUEL MARIA ESPIN CRESPO	17/10/2024	
VERIFICACIÓN	Pk2jmJDVJQXVSF7B6ESWF6FEMYA9VL	PÁG. 1/3958	



Común y por el que se deroga el Reglamento (UE) núm. 1306/2013 y el Real Decreto 1047/2022, de 27 de diciembre, por el que se regula el sistema de gestión y control de las intervenciones del Plan Estratégico y otras ayudas de la Política Agrícola Común, procede emitir la presente Propuesta de Resolución del Servicio de Ayudas de Medidas de Acompañamiento de la Dirección General de Ayudas Directas y de Mercados relativa a la solicitud de la ayuda de la de la Intervención 6613 Ayudas a zonas con limitaciones naturales u otras limitaciones específicas, Operación 6613.2. Pago compensatorio por otras zonas con limitaciones naturales significativas, Convocatoria 2023.

VISTOS, el Reglamento (UE) 2021/2116 del Parlamento Europeo y del Consejo, de 2 de diciembre de 2021, sobre la financiación, la gestión y el seguimiento de la política agrícola común y por el que se deroga el Reglamento (UE) núm. 1306/2013; el Reglamento (UE) 2021/2115 del Parlamento Europeo y del Consejo, de 2 de diciembre de 2021, por el que se establecen las normas en relación con la ayuda a los planes estratégicos que deben elaborar los Estados miembros en el marco de la política Agrícola común, financiada con cargo al Fondo Europeo de Garantía (FEAGA) y al Fondo Europeo Agrícola de Desarrollo Rural (FEADER), y por el que se derogan los Reglamentos (UE) núm. 1305/2013 y (UE) núm. 1307/2013; el Real Decreto 1048/2022, de 27 de diciembre, sobre la aplicación, a partir de 2023, de las intervenciones en forma de pagos directos y el establecimiento de requisitos comunes en el marco del Plan Estratégico de la Política Agrícola Común, y la regulación de la solicitud única del sistema integrado de gestión y control; el Real Decreto 1047/2022, de 27 de diciembre, por el que se regula el sistema de gestión y control de las intervenciones del Plan Estratégico y otras ayudas de la Política Agrícola Común; la Orden de 28 de marzo de 2023, por la que se aprueban las bases reguladoras para la concesión de subvenciones correspondientes a la intervención sobre el desarrollo rural relativa a zonas con limitaciones naturales u otras limitaciones específicas (6613) correspondiente al Plan Estratégico de la Política Agrícola Común 2023-2027 y la Orden 28 de marzo de 2023, por la que se efectúa la convocatoria para el año 2023;; la Ley 38/2003, de 17 de noviembre, General de Subvenciones; el Decreto Legislativo 1/2010 de 2 de marzo por el que se aprueba el Texto Refundido de la Ley General de la Hacienda Pública de la Junta de Andalucía; la Ley 39/2015, de 1 de octubre, del Procedimiento Administrativo Común de las Administraciones Públicas.

FUNDAMENTOS DE DERECHO

PRIMERO: Corresponde a la Dirección General de Ayudas Directas y de Mercados dictar la presente resolución, en el uso de las funciones atribuidas por la legislación vigente y, en particular, el Decreto 70/2016, de 1 de marzo, por el que se establece la organización y el régimen de funcionamiento del organismo pagador de los gastos financiados por el Fondo Europeo Agrícola de Garantía y por el Fondo Europeo Agrícola de Desarrollo Rural en la Comunidad Autónoma de Andalucía, así como el Decreto 157/2022, de 9 de agosto, por el que se establece la estructura orgánica de la Consejería de Agricultura, Pesca, Agua y Desarrollo Rural.

SEGUNDO: La Orden de 28 de marzo de 2023 por la que se aprueban las bases reguladoras para la concesión de subvenciones correspondientes a la intervención sobre el desarrollo rural relativa a zonas con limitaciones naturales u otras limitaciones específicas (6613) correspondiente al Plan Estratégico de la Política Agrícola Común 2023-2027, establece los requisitos relativos a los solicitantes y a las condiciones de la ayuda.

TERCERO: Esta operación está cofinanciada en un 85% por el FEADER, en un 9,81% por el Ministerio de Agricultura, Pesca y Alimentación y en un 5,19% por la Comunidad Autónoma de Andalucía, y está incluida en el Plan Estratégico de la Política Agrícola Común 2023-2027 dentro de la Intervención 6613 Ayudas a zonas con

Puede verificar la integridad de una copia de este documento mediante la lectura del código QR adjunto o mediante el acceso a la dirección <https://ws050.juntadeandalucia.es/verificarFirma> indicando el código de VERIFICACIÓN

FIRMADO POR

RAQUEL MARIA ESPIN CRESPO

17/10/2024

VERIFICACIÓN

Pk2jmJDVJQXVSF7B6ESWF6FEMYA9VL

PÁG. 2/3958





limitaciones naturales u otras limitaciones específicas, en aplicación del Artículo 71 del Reglamento (UE) 2021/2115 del Parlamento Europeo y del Consejo, de 2 de diciembre de 2021.

RESUELVO

PRIMERO: DENEGAR la solicitud a la ayuda de la Intervención 6613 Ayudas a zonas con limitaciones naturales u otras limitaciones específicas, Operación 6613.2. Pago compensatorio por otras zonas con limitaciones naturales significativas, Convocatoria 2023, a las personas que se relacionan en anexo adjunto de la presente propuesta definitiva de resolución, formada por 2596 expedientes, que empieza por ALONSO FUENTES JUAN con NIF ****8072* y termina en ZAMORA PONCE INMACULADA CONCEPCION con NIF****7600*.

SEGUNDO: PROCEDER a la publicación de la presente Resolución en la página web de la Consejería de Agricultura, Pesca, Agua y Desarrollo Rural, en la siguiente dirección: <https://www.juntadeandalucia.es/organismos/agriculturapescaaguaydesarrollorural/areas/politica-agraria-comun/ayudas-pac/paginas/suaa-2023-2027-zln.html>. Todo ello conforme prevé el Artículo 14 de la Orden de 28 de marzo de 2023, por la que se aprueban las bases reguladoras para la concesión de subvenciones correspondientes a la intervención sobre el desarrollo rural relativa a zonas con limitaciones naturales u otras limitaciones específicas (6613) correspondiente al Plan Estratégico de la Política Agrícola Común 2023-2027. En todo caso, esta publicación sustituye a la notificación personal y surtirá los mismos efectos.

Contra la presente resolución, que pone fin a la vía administrativa, podrá interponerse recurso potestativo de reposición ante la persona titular de la Dirección General de Ayudas Directas y de Mercados, en el plazo de un mes, contado a partir del día siguiente a la publicación de la misma, de acuerdo con lo dispuesto en los Artículos 45, 123 y 124 de la Ley 39/2015, de 1 de octubre, de Procedimiento Administrativo Común de las Administraciones Públicas, o bien interponer directamente recurso contencioso-administrativo en el plazo de dos meses, contados desde el día siguiente a aquel en que tenga lugar su publicación, de conformidad con lo establecido en el artículo 46.1 de la Ley 29/1998, de 13 de julio, reguladora de la Jurisdicción Contencioso-Administrativa.

LA DIRECTORA GENERAL DE AYUDAS DIRECTAS Y DE MERCADOS

Fdo.: Raquel Espín Crespo

Puede verificar la integridad de una copia de este documento mediante la lectura del código QR adjunto o mediante el acceso a la dirección https://ws050.juntadeandalucia.es/verificarFirma indicando el código de VERIFICACIÓN			
FIRMADO POR	RAQUEL MARIA ESPIN CRESPO	17/10/2024	
VERIFICACIÓN	Pk2jmJDVJQXVSF7B6ESWF6FEMYA9VL	PÁG. 3/3958	

ANEXO: RELACIÓN DE EXPEDIENTES INCLUIDOS EN RESOLUCIÓN DEFINITIVA DE DENEGACIÓN SOLICITUD DE AYUDA

PEPAC - Operación 6613.2 - Pago compensatorio por otras zonas con limitaciones naturales significativas. Convocatoria 2023

(Orden de 28 de marzo de 2023, de la Consejería de Agricultura, Pesca, Agua y Desarrollo Rural, BOJA N° 63 de 3 de abril de 2023)

ALMERIA

APELLIDOS Y NOMBRE / RAZÓN SOCIAL
ALONSO FUENTES JUAN

NIF
****8072*

EXPEDIENTE
1265033

RESOLUCIÓN
DENEGACIÓN DE LA AYUDA

DATOS DE MANTENIMIENTO UNIDADES

GRUPO DE PAGO	Sup. Dec. Admisible	Sup. Resuelta	Sobredecl.	% Sobredecl.
ZONAS DE LIMITACIONES NATURALES	0,00	0,00	0,00	0,00

RESUMEN DE PAGOS

	IMPORTE (Euros)			
	RESUELTO	FEADER	MAPA	CAPADR
A pagar	0,00	0,00	0,00	0,00

APLICACIÓN DE REDUCCIONES Y PENALIZACIONES (%)

Criterios de subvencionabilidad (1)	Presentación tardía	Omisión declaración	Condicionalidad
100,00	0,00	0,00	0,00

IMPORTE (Euros)

Calculado(2)	Reducción	Penalización	Reducción Penalización (3)	Penalización adicional	Resuelto	FEADER	MAPA	CAPADR
0,00 €	0,00 €	0,00 €	0,00 €	0,00 €	0,00 €	0,00 €	0,00 €	0,00 €
Importe Unitario:	54,00 €	Nuevo Importe Unitario:	0,00 €					



(1) Con incidencias que retienen pago o deniegan el expediente.
 (2) Se calcula sobre superficie declarada admisible.
 (3) Aplicación del artículo 16 bis del RD 147/2023.
 (4) Expediente con algunos recintos de pastos permanentes ubicados en espacios protegidos donde la carga ganadera mínima será 0,1 UGM/ha.

Puede verificar la integridad de una copia de este documento mediante la lectura del código QR adjunto o mediante el acceso a la dirección <https://ws050.juntadeandalucia.es/verificarFirma> indicando el código de VERIFICACIÓN

FIRMADO POR	RAQUEL MARIA ESPIN CRESPO	17/10/2024	
VERIFICACIÓN	Pk2jmJDVJQXVSF7B6ESWF6FEMYA9VL	PÁG. 4/3958	

**RECINTOS PROPUESTOS**

REF.	REFERENCIA SIGPAC	CULTIVO	S/R	USO SIGPAC	Sup. Dec. admisible	Sup. Campo	Sup. Determ.	Sup. Resulta
5306286	04-053-066-00266-0001	ALMENDROS	S		0,06		0,06	0,06
5306287	04-053-066-00266-0007	ALMENDROS	S		0,04		0,04	0,04
5306300	04-053-066-00512-0004	ALMENDROS	S		0,29		0,29	0,29
5306301	04-053-066-00512-0008	ALMENDROS	S		1,04		1,04	1,01
5306302	04-053-066-00512-0016	BARBECHO TRADICIONAL	S		0,16		0,16	0,16
5306303	04-053-066-00512-0018	OTROS FRUTALES	S		0,07		0,07	0,07
5306310	04-053-066-00275-0001	ALMENDROS	S		1,00		1,00	1,00
5306311	04-053-066-00275-0002	ALMENDROS	S		0,06		0,06	0,06
5306312	04-053-066-00275-0003	ALMENDROS	S		0,16		0,16	0,16
5306327	04-053-066-00264-0001	ALMENDROS	S		0,49		0,49	0,49
5306328	04-053-066-00264-0002	ALMENDROS	S		0,03		0,03	0,03
5306337	04-053-066-00274-0001	ALMENDROS	S		0,54		0,54	0,54
5306342	04-053-067-00049-0001	ALMENDROS	S		0,27		0,27	0,27
5306343	04-053-067-00049-0002	BARBECHO TRADICIONAL	S		0,02		0,02	0,02
5306370	04-053-067-00236-0002	ALMENDROS	S		0,65		0,65	0,65
5306384	04-053-067-00038-0001	OLIVAR	S		0,12		0,12	0,12
5306396	04-053-067-00039-0001	OLIVAR	S		0,09		0,09	0,09
5306426	04-053-067-00014-0001	OLIVAR	S		0,05		0,05	0,05
5322625	04-053-066-00512-0017	ALMENDROS	S		0,03		0,03	0,03
5519741	04-053-066-00263-0001	ALMENDROS	S		2,37		2,37	2,37
5519742	04-053-066-00263-0002	ALMENDROS	S		0,06		0,06	0,06
5529148	04-053-066-00263-0003	ALMENDROS	S		0,21		0,21	0,21
6835995	04-053-066-00513-0002	OLIVAR	S		0,10		0,10	0,10
1700000004459270	04-053-056-00007-0001	OLIVAR	S		0,36		0,36	0,36
1700000004459274	04-053-066-00266-0003	ALMENDROS	S		0,05		0,05	0,05

INCIDENCIAS**INCIDENCIA DESCRIPCIÓN**

- 3795 Recinto declarado con una situación de riesgo de abandono.
Recinto:04-053-066-00512-00016 Cultivo: -
- 4272 Verifica que las líneas de declaración de las Solicitudes Únicas no tienen solapes con la capa de Retroactividad Gráfica (ambas de la misma campaña) a nivel de expediente/línea de declaración gráfica de la solicitud.
Recinto:04-053-066-00512-00008 Cultivo: - Agregado de la referencia del recinto.:0 Zona de la referencia del recinto.:0 Superficie solapada.:0,03 Id. Incid.:98099923
- 74018 Productor que no es agricultor a título principal, según los datos del ejercicio fiscal n-1 y seguridad socia.
- 74053 Importe inferior a 100 Euros

Datos considerados para el Cálculo de la Carga Ganadera del expediente

Superficie determinada para Cálculo Carga Ganadera: 0,00 ha
Carga Ganadera del Expediente: 0,00 ugm/ha

Incidenias de carga ganadera**INCIDENCIA DESCRIPCIÓN**

- 3795 Recinto declarado con una situación de riesgo de abandono.
Recinto:04-053-066-00512-00016 Cultivo: -
- 86132 Recinto superficie forrajera que no realiza la actividad de producción de pastoreo.
Recinto:04-053-066-00512-00016 Cultivo:20000 BARBECHO TRADICIONAL-SIN VARIEDAD Secano
Recinto:04-053-067-00049-00002 Cultivo:20000 BARBECHO TRADICIONAL-SIN VARIEDAD Secano

(1) Con incidencias que retienen pago o deniegan el expediente.

(2) Se calcula sobre superficie declarada admisible.

(3) Aplicación del artículo 16 bis del RD 147/2023.

(4) Expediente con algunos recintos de pastos permanentes ubicados en espacios protegidos donde la carga ganadera mínima será 0,1 UGM/ha.

Puede verificar la integridad de una copia de este documento mediante la lectura del código QR adjunto o mediante el acceso a la dirección <https://ws050.juntadeandalucia.es/verificarFirma> indicando el código de VERIFICACIÓN

FIRMADO POR

RAQUEL MARIA ESPIN CRESPO

17/10/2024

VERIFICACIÓN

Pk2jmJDVJQXVSF7B6ESWF6FEMYA9VL

PÁG. 5/3958





APELLIDOS Y NOMBRE / RAZÓN SOCIAL

BELMONTE CARMONA PEDRO JESUS

NIF

****5524*

EXPEDIENTE

1259880

RESOLUCIÓN

DENEGACIÓN DE LA AYUDA

DATOS DE MANTENIMIENTO UNIDADES

GRUPO DE PAGO

ZONAS DE LIMITACIONES NATURALES

Sup. Dec. Admisible

1,17

Sup. Resuelta

1,17

Sobredecl.

0,00

% Sobredecl.

0,00

RESUMEN DE PAGOS

	IMPORTE (Euros)			
	RESUELTO	FEADER	MAPA	CAPADR
A pagar	0,00	0,00	0,00	0,00

APLICACIÓN DE REDUCCIONES Y PENALIZACIONES (%)

Crterios de subvencionabilidad (1)	Presentación tardía	Omisión declaración	Condicionalidad
100,00	0,00	0,00	0,00

IMPORTE (Euros)

Calculado(2)	Reducción	Penalización	Reducción Penalización (3)	Penalización adicional	Resuelto	FEADER	MAPA	CAPADR
63,18 €	0,00 €	0,00 €	0,00 €	0,00 €	0,00 €	0,00 €	0,00 €	0,00 €
Importe Unitario:	54,00 €	Nuevo Importe Unitario:	54,00 €					

RECINTOS PROPUESTOS

REF.	REFERENCIA SIGPAC	CULTIVO	S/R	USO SIGPAC	Sup. Dec. admisible	Sup. Campo	Sup. Determ.	Sup. Resuelta
5262592	04-066-197-00065-0002	TOMATE	R		0,19		0,19	0,19
5262594	04-066-197-00066-0001	TOMATE	R		0,98		0,98	0,98

INCIDENCIAS

INCIDENCIA DESCRIPCIÓN

74053 Importe inferior a 100 Euros

(1) Con incidencias que retienen pago o deniegan el expediente.

(2) Se calcula sobre superficie declarada admisible.

(3) Aplicación del artículo 16 bis del RD 147/2023.

(4) Expediente con algunos recintos de pastos permanentes ubicados en espacios protegidos donde la carga ganadera mínima será 0,1 UGM/ha.

Puede verificar la integridad de una copia de este documento mediante la lectura del código QR adjunto o mediante el acceso a la dirección <https://ws050.juntadeandalucia.es/verificarFirma> indicando el código de VERIFICACIÓN

FIRMADO POR	RAQUEL MARIA ESPIN CRESPO	17/10/2024	
VERIFICACIÓN	Pk2jmJDVJQXVSF7B6ESWF6FEMYA9VL	PÁG. 6/3958	



APELLIDOS Y NOMBRE / RAZÓN SOCIAL

BENITEZ BENITEZ ROSA

NIF
***9225*

EXPEDIENTE
1136048

RESOLUCIÓN
DENEGACIÓN DE LA AYUDA

DATOS DE MANTENIMIENTO UNIDADES

GRUPO DE PAGO

ZONAS DE LIMITACIONES NATURALES

Sup. Dec. Admisible	Sup. Resuelta	Sobredecl.	% Sobredecl.
1,69	1,69	0,00	0,00

RESUMEN DE PAGOS

	IMPORTE (Euros)			
	RESUELTO	FEADER	MAPA	CAPADR
A pagar	0,00	0,00	0,00	0,00

APLICACIÓN DE REDUCCIONES Y PENALIZACIONES (%)

Criterios de subvencionabilidad (1)	Presentación tardía	Omisión declaración	Condicionalidad
100,00	0,00	0,00	0,00

IMPORTE (Euros)

Calculado(2)	Reducción	Penalización	Reducción Penalización (3)	Penalización adicional	Resuelto	FEADER	MAPA	CAPADR
91,26 €	0,00 €	0,00 €	0,00 €	0,00 €	0,00 €	0,00 €	0,00 €	0,00 €
Importe Unitario:	54,00 €	Nuevo Importe Unitario:	54,00 €					

RECINTOS PROPUESTOS

REF.	REFERENCIA SIGPAC	CULTIVO	S/R	USO SIGPAC	Sup. Dec. admisible	Sup. Campo	Sup. Determ.	Sup. Resuelta
170000005627616	04-053-003-00067-0001	ALMENDROS	S		0,52		0,52	0,52
170000005627617	04-053-003-00069-0001	ALMENDROS	S		1,06		1,06	1,06
170000005627618	04-053-003-00072-0001	ALMENDROS	S		0,11		0,11	0,11

INCIDENCIAS

INCIDENCIA DESCRIPCIÓN

74053 Importe inferior a 100 Euros

(1) Con incidencias que retienen pago o deniegan el expediente.

(2) Se calcula sobre superficie declarada admisible.

(3) Aplicación del artículo 16 bis del RD 147/2023.

(4) Expediente con algunos recintos de pastos permanentes ubicados en espacios protegidos donde la carga ganadera mínima será 0,1 UGM/ha.

Puede verificar la integridad de una copia de este documento mediante la lectura del código QR adjunto o mediante el acceso a la dirección <https://ws050.juntadeandalucia.es/verificarFirma> indicando el código de VERIFICACIÓN

FIRMADO POR

RAQUEL MARIA ESPIN CRESPO

17/10/2024

VERIFICACIÓN

Pk2jmJDVJQXVSF7B6ESWF6FEMYA9VL

PÁG. 7/3958



**APELLIDOS Y NOMBRE / RAZÓN SOCIAL**

BLANES MONTOYA JOAQUIN

NIF

****3983*

EXPEDIENTE

1284806

RESOLUCIÓN

DENEGACIÓN DE LA AYUDA

DATOS DE MANTENIMIENTO UNIDADES**GRUPO DE PAGO**

ZONAS DE LIMITACIONES NATURALES

**Sup. Dec.
Admisible**

1,14

**Sup.
Resuelta**

0,00

Sobredecl.

1,14

% Sobredecl.

100,00

RESUMEN DE PAGOS**IMPORTE (Euros)**

	RESUELTO	FEADER	MAPA	CAPADR
A pagar	0,00	0,00	0,00	0,00

APLICACIÓN DE REDUCCIONES Y PENALIZACIONES (%)

Crterios de subvencionabilidad (1)	Presentación tardía	Omisión declaración	Condicionalidad
100,00	0,00	0,00	0,00

IMPORTE (Euros)

Calculado(2)	Reducción	Penalización	Reducción Penalización (3)	Penalización adicional	Resuelto	FEADER	MAPA	CAPADR
61,56 €	61,56 €	0,00 €	0,00 €	61,56 €	0,00 €	0,00 €	0,00 €	0,00 €
Importe Unitario:	54,00 €	Nuevo Importe Unitario:	54,00 €					

RECINTOS PROPUESTOS

REF.	REFERENCIA SIGPAC	CULTIVO	S/R	USO SIGPAC	Sup. Dec. admisible	Sup. Campo	Sup. Determ.	Sup. Resuelta
6959669	04-066-218-00092-0005	PEPINO	R		1,14		1,14	0,00

INCIDENCIAS**INCIDENCIA DESCRIPCIÓN**

3790	Recinto declarado inactivo Recinto:04-066-218-00092-00005 Cultivo: -
74053	Importe inferior a 100 Euros

(1) Con incidencias que retienen pago o deniegan el expediente.

(2) Se calcula sobre superficie declarada admisible.

(3) Aplicación del artículo 16 bis del RD 147/2023.

(4) Expediente con algunos recintos de pastos permanentes ubicados en espacios protegidos donde la carga ganadera mínima será 0,1 UGM/ha.

Puede verificar la integridad de una copia de este documento mediante la lectura del código QR adjunto o mediante el acceso a la dirección <https://ws050.juntadeandalucia.es/verificarFirma> indicando el código de VERIFICACIÓN

FIRMADO POR

RAQUEL MARIA ESPIN CRESPO

17/10/2024

VERIFICACIÓN

Pk2jmJDVJQXVSF7B6ESWF6FEMYA9VL

PÁG. 8/3958





APELLIDOS Y NOMBRE / RAZÓN SOCIAL

CALATRAVA LOPEZ JUAN

NIF

***6964*

EXPEDIENTE

1065185

RESOLUCIÓN

DENEGACIÓN DE LA AYUDA

DATOS DE MANTENIMIENTO UNIDADES

GRUPO DE PAGO

ZONAS DE LIMITACIONES NATURALES

Sup. Dec. Admisible

3,49

Sup. Resuelta

2,49

Sobredecl.

1,00

% Sobredecl.

28,65

RESUMEN DE PAGOS

	IMPORTE (Euros)			
	RESUELTO	FEADER	MAPA	CAPADR
A pagar	0,00	0,00	0,00	0,00

APLICACIÓN DE REDUCCIONES Y PENALIZACIONES (%)

Crterios de subvencionabilidad (1)	Presentación tardía	Omisión declaración	Condicionalidad
100,00	0,00	0,00	0,00

IMPORTE (Euros)

Calculado(2)	Reducción	Penalización	Reducción Penalización (3)	Penalización adicional	Resuelto	FEADER	MAPA	CAPADR
188,46 €	54,00 €	134,46 €	0,00 €	0,00 €	0,00 €	0,00 €	0,00 €	0,00 €
Importe Unitario:	54,00 €	Nuevo Importe Unitario:	54,00 €					

RECINTOS PROPUESTOS

REF.	REFERENCIA SIGPAC	CULTIVO	S/R	USO SIGPAC	Sup. Dec. admisible	Sup. Campo	Sup. Determ.	Sup. Resuelta
5497065	04-066-029-00056-0003	PEPINO	R		0,85		0,85	0,85
6856747	04-066-202-00047-0002	SANDÍA	R		1,00		1,00	0,00
170000004640161	04-066-083-00112-0002	SANDÍA	R		1,00		1,00	1,00
170000004640162	04-066-199-00072-0002	SANDÍA	R		0,64		0,64	0,64

INCIDENCIAS

INCIDENCIA DESCRIPCIÓN

3790	Recinto declarado inactivo Recinto:04-066-202-00047-00002 Cultivo: -
74053	Importe inferior a 100 Euros
75024	La cuenta corriente declarada no se encuentra en el sistema GIRO, se realiza el pago a la cuenta principal designada en GIRO.

(1) Con incidencias que retienen pago o deniegan el expediente.

(2) Se calcula sobre superficie declarada admisible.

(3) Aplicación del artículo 16 bis del RD 147/2023.

(4) Expediente con algunos recintos de pastos permanentes ubicados en espacios protegidos donde la carga ganadera mínima será 0,1 UGM/ha.

Puede verificar la integridad de una copia de este documento mediante la lectura del código QR adjunto o mediante el acceso a la dirección <https://ws050.juntadeandalucia.es/verificarFirma> indicando el código de VERIFICACIÓN

FIRMADO POR	RAQUEL MARIA ESPIN CRESPO	17/10/2024	
VERIFICACIÓN	Pk2jmJDVJQXVSF7B6ESWF6FEMYA9VL	PÁG. 9/3958	



APELLIDOS Y NOMBRE / RAZÓN SOCIAL

CAMPOY JIMENEZ MARIA JOSEFA

NIF

****3958*

EXPEDIENTE

1070765

RESOLUCIÓN

DENEGACIÓN DE LA AYUDA

DATOS DE MANTENIMIENTO UNIDADES

GRUPO DE PAGO	Sup. Dec. Admisible	Sup. Resuelta	Sobredecl.	% Sobredecl.
ZONAS DE LIMITACIONES NATURALES	0,00	0,00	0,00	0,00

RESUMEN DE PAGOS

	IMPORTE (Euros)			
	RESUELTO	FEADER	MAPA	CAPADR
A pagar	0,00	0,00	0,00	0,00

APLICACIÓN DE REDUCCIONES Y PENALIZACIONES (%)

Criterios de subvencionabilidad (1)	Presentación tardía	Omisión declaración	Condicionalidad
100,00	0,00	3,00	0,00

IMPORTE (Euros)

Calculado(2)	Reducción	Penalización	Reducción adicional (3)	Penalización adicional	Resuelto	FEADER	MAPA	CAPADR
0,00 €	0,00 €	0,00 €	0,00 €	0,00 €	0,00 €	0,00 €	0,00 €	0,00 €
Importe Unitario:	54,00 €	Nuevo Importe Unitario:	0,00 €					

RECINTOS PROPUESTOS

REF.	REFERENCIA SIGPAC	CULTIVO	S/R	USO SIGPAC	Sup. Dec. admisible	Sup. Campo	Sup. Determ.	Sup. Resuelta
-1601420	04-006-010-00027-0006	OLIVAR	S		0,03		0,03	0,00
-1107446	04-006-001-00075-0017	ALMENDROS	S		0,91		0,91	0,91
-790106	04-006-004-00102-0003	ALMENDROS	S		0,02		0,02	0,02
-451278	04-006-010-00027-0005	ALMENDROS	S		6,10		6,10	6,10
-44235	04-006-001-00075-0016	ALMENDROS	S		0,35		0,35	0,35
4583576	04-006-010-00009-0006	ALMENDROS	S		11,62		11,62	11,62
170000006691078	04-006-001-00075-0001	VIÑEDO VINIFICACIÓN	S		0,09		0,09	0,09
170000006691080	04-006-001-00075-0010	HUERTA	S		0,08		0,08	0,08
170000006691099	04-006-004-00470-0006	OLIVAR	S		0,14		0,14	0,14
170000006691100	04-006-004-00470-0005	OLIVAR	S		0,04		0,04	0,04
170000006691101	04-006-010-00031-0011	OLIVAR	S		0,07		0,07	0,07
170000006691102	04-006-004-00470-0007	OLIVAR	S		0,30		0,30	0,30
170000006691103	04-006-001-00075-0002	VIÑEDO VINIFICACIÓN	S		0,23		0,23	0,23
170000006691106	04-006-001-00075-0012	ALMENDROS	S		3,39		3,39	3,39
170000006691107	04-006-004-00470-0002	ALMENDROS	S		2,11		2,11	2,11
170000006691109	04-006-010-00009-0004	ALMENDROS	S		0,06		0,06	0,06
170000006691111	04-006-001-00075-0015	ALMENDROS	R		2,37		2,37	2,37
170000006691112	04-006-002-00083-0001	ALMENDROS	S		4,04		4,04	4,04
170000006691114	04-006-010-00031-0002	ALMENDROS	S		2,76		2,76	2,76
170000006691115	04-006-004-00171-0003	ALMENDROS	S		0,26		0,26	0,26
170000006691116	04-006-004-00470-0001	ALMENDROS	S		0,26		0,26	0,26
170000006691117	04-006-002-00109-0002	ALMENDROS	S		2,60		2,60	2,60
170000006691118	04-006-010-00011-0001	ALMENDROS	S		0,32		0,32	0,32
170000006691119	04-006-007-00057-0001	ALMENDROS	S		2,52		2,52	2,52
170000006691120	04-006-011-00152-0001	ALMENDROS	R		0,29		0,29	0,29
170000006691121	04-006-016-00123-0002	ALMENDROS	S		0,01		0,01	0,01
170000006691123	04-006-016-00123-0001	ALMENDROS	S		0,08		0,08	0,08
170000006691126	04-006-010-00031-0013	ALMENDROS	S		2,57		2,57	2,57

(1) Con incidencias que retienen pago o deniegan el expediente.

(2) Se calcula sobre superficie declarada admisible.

(3) Aplicación del artículo 16 bis del RD 147/2023.

(4) Expediente con algunos recintos de pastos permanentes ubicados en espacios protegidos donde la carga ganadera mínima será 0,1 UGM/ha.

Puede verificar la integridad de una copia de este documento mediante la lectura del código QR adjunto o mediante el acceso a la dirección <https://ws050.juntadeandalucia.es/verificarFirma> indicando el código de VERIFICACIÓN

FIRMADO POR	RAQUEL MARIA ESPIN CRESPO	17/10/2024
VERIFICACIÓN	Pk2jmJDVJQXVSF7B6ESWF6FEMYA9VL	PÁG. 10/3958





INCIDENCIAS

INCIDENCIA DESCRIPCIÓN

256	Solicitud con recintos no declarados en campaña actual con una reducción por omisión de superficie superior al 3% CÓDIGO PARA EL PORCENTAJE DE REDUCCIÓN POR OMISIÓN QUE CORRESPONDE A LA SOLICITUD:3
2454	Solicitante de intervención 6613 cuyo regimen de afiliacion a la SS no es ni el sistema especial agrario(cuenta ajena) ni autonomo con actividad agraria.
3790	Recinto declarado inactivo Recinto:04-006-010-00027-00006 Cultivo: -
74018	Productor que no es agricultor a título principal, según los datos del ejercicio fiscal n-1 y seguridad socia.
74053	Importe inferior a 100 Euros

(1) Con incidencias que retienen pago o deniegan el expediente.

(2) Se calcula sobre superficie declarada admisible.

(3) Aplicación del artículo 16 bis del RD 147/2023.

(4) Expediente con algunos recintos de pastos permanentes ubicados en espacios protegidos donde la carga ganadera mínima será 0,1 UGM/ha.

Puede verificar la integridad de una copia de este documento mediante la lectura del código QR adjunto o mediante el acceso a la dirección <https://ws050.juntadeandalucia.es/verificarFirma> indicando el código de VERIFICACIÓN

FIRMADO POR	RAQUEL MARIA ESPIN CRESPO	17/10/2024	
VERIFICACIÓN	Pk2jmJDVJQXVSF7B6ESWF6FEMYA9VL	PÁG. 11/3958	



APELLIDOS Y NOMBRE / RAZÓN SOCIAL

CAPARROS SIMON CONSUELO

NIF
****5749*

EXPEDIENTE
1098700

RESOLUCIÓN
DENEGACIÓN DE LA AYUDA

DATOS DE MANTENIMIENTO UNIDADES

GRUPO DE PAGO

ZONAS DE LIMITACIONES NATURALES

Sup. Dec. Admisible	Sup. Resuelta	Sobredecl.	% Sobredecl.
0,00	0,00	0,00	0,00

RESUMEN DE PAGOS

	IMPORTE (Euros)			
	RESUELTO	FEADER	MAPA	CAPADR
A pagar	0,00	0,00	0,00	0,00

APLICACIÓN DE REDUCCIONES Y PENALIZACIONES (%)

Criterios de subvencionabilidad (1)	Presentación tardía	Omisión declaración	Condicionidad
100,00	0,00	0,00	0,00

IMPORTE (Euros)

Calculado(2)	Reducción	Penalización	Reducción Penalización (3)	Penalización adicional	Resuelto	FEADER	MAPA	CAPADR
0,00 €	0,00 €	0,00 €	0,00 €	0,00 €	0,00 €	0,00 €	0,00 €	0,00 €
Importe Unitario:	54,00 €	Nuevo Importe Unitario:	0,00 €					

(1) Con incidencias que retienen pago o deniegan el expediente.

(2) Se calcula sobre superficie declarada admisible.

(3) Aplicación del artículo 16 bis del RD 147/2023.

(4) Expediente con algunos recintos de pastos permanentes ubicados en espacios protegidos donde la carga ganadera mínima será 0,1 UGM/ha.

Puede verificar la integridad de una copia de este documento mediante la lectura del código QR adjunto o mediante el acceso a la dirección <https://ws050.juntadeandalucia.es/verificarFirma> indicando el código de VERIFICACIÓN

FIRMADO POR	RAQUEL MARIA ESPIN CRESPO	17/10/2024	
VERIFICACIÓN	Pk2jmJDVJQXVSF7B6ESWF6FEMYA9VL	PÁG. 12/3958	

**INCIDENCIAS****INCIDENCIA DESCRIPCIÓN**

- 219 Superficie bruta de cruce en un recinto en una misma solicitud supera superficie total que el SIGPAC establece para él.
 Recinto:04-072-004-00090-00001 Cultivo:20000 BARBECHO TRADICIONAL-SIN VARIEDAD Regadío Suma de superficies declaradas para este recinto por el solicitante (Áreas):55 Superficie SIGPAC total para el recinto (Áreas):54 Exceso de superficie declarada (Hectáreas):0,01
 Recinto:04-072-004-00090-00001 Cultivo:20000 BARBECHO TRADICIONAL-SIN VARIEDAD Regadío Suma de superficies declaradas para este recinto por el solicitante (Áreas):55 Superficie SIGPAC total para el recinto (Áreas):54 Exceso de superficie declarada (Hectáreas):0,01
- 74051 Solicitante de intervención 6613, que no declara ningún recinto en zona desfavorecida.
- 74053 Importe inferior a 100 Euros
- 74336 Recinto con uso declarado o cultivo declarado NO válido
 Recinto:04-072-004-00073-00040 Cultivo:358000 MEZCLA DE FORESTALES-SIN VARIEDAD Secano Uso Sigpac:FO
- 86021 Verifica que determinados recintos declarados por el expte para la operación, no se corresponde con la ZONA DESFAVORECIDA. Y no ha sido solicitada la operación análoga o correspondiente.
 Recinto:04-072-004-00022-00001 Cultivo:101010 OLIVAR-PICUAL Regadío Operación correcta del recinto:6613.1
 Recinto:04-072-004-00024-00001 Cultivo:101138 OLIVAR-HOJIBLANCA Regadío Operación correcta del recinto:6613.1
 Recinto:04-072-004-00024-00002 Cultivo:207004 LIMONERO-VERNA Regadío Operación correcta del recinto:6613.1
 Recinto:04-072-004-00025-00001 Cultivo:209200 MANDARINO-MANDARINO COMÚN Regadío Operación correcta del recinto:6613.1
 Recinto:04-072-004-00025-00002 Cultivo:209200 MANDARINO-MANDARINO COMÚN Regadío Operación correcta del recinto:6613.1
 Recinto:04-072-004-00026-00002 Cultivo:101138 OLIVAR-HOJIBLANCA Regadío Operación correcta del recinto:6613.1
 Recinto:04-072-004-00026-00003 Cultivo:209200 MANDARINO-MANDARINO COMÚN Regadío Operación correcta del recinto:6613.1
 Recinto:04-072-004-00026-00005 Cultivo:207004 LIMONERO-VERNA Regadío Operación correcta del recinto:6613.1
 Recinto:04-072-004-00026-00007 Cultivo:207004 LIMONERO-VERNA Regadío Operación correcta del recinto:6613.1
 Recinto:04-072-004-00073-00007 Cultivo:207002 LIMONERO-FINO Regadío Operación correcta del recinto:6613.1
 Recinto:04-072-004-00073-00008 Cultivo:207002 LIMONERO-FINO Regadío Operación correcta del recinto:6613.1
 Recinto:04-072-004-00073-00008 Cultivo:209200 MANDARINO-MANDARINO COMÚN Regadío Operación correcta del recinto:6613.1
 Recinto:04-072-004-00073-00017 Cultivo:20000 BARBECHO TRADICIONAL-SIN VARIEDAD Regadío Operación correcta del recinto:6613.1
 Recinto:04-072-004-00073-00021 Cultivo:20000 BARBECHO TRADICIONAL-SIN VARIEDAD Regadío Operación correcta del recinto:6613.1
 Recinto:04-072-004-00073-00021 Cultivo:209200 MANDARINO-MANDARINO COMÚN Regadío Operación correcta del recinto:6613.1
 Recinto:04-072-004-00073-00025 Cultivo:209200 MANDARINO-MANDARINO COMÚN Regadío Operación correcta del recinto:6613.1
 Recinto:04-072-004-00073-00026 Cultivo:207004 LIMONERO-VERNA Regadío Operación correcta del recinto:6613.1
 Recinto:04-072-004-00073-00027 Cultivo:104020 ALMENDROS-GUARA Regadío Operación correcta del recinto:6613.1
 Recinto:04-072-004-00073-00028 Cultivo:101138 OLIVAR-HOJIBLANCA Regadío Operación correcta del recinto:6613.1
 Recinto:04-072-004-00073-00029 Cultivo:104020 ALMENDROS-GUARA Regadío Operación correcta del recinto:6613.1
 Recinto:04-072-004-00073-00030 Cultivo:209200 MANDARINO-MANDARINO COMÚN Regadío Operación correcta del recinto:6613.1
 Recinto:04-072-004-00073-00031 Cultivo:207002 LIMONERO-FINO Regadío Operación correcta del recinto:6613.1
 Recinto:04-072-004-00073-00032 Cultivo:207002 LIMONERO-FINO Regadío Operación correcta del recinto:6613.1
 Recinto:04-072-004-00073-00033 Cultivo:209200 MANDARINO-MANDARINO COMÚN Regadío Operación correcta del recinto:6613.1
 Recinto:04-072-004-00073-00035 Cultivo:125000 FRUTOS DE CÁSCARA-SIN VARIEDAD Regadío Operación correcta del recinto:6613.1
 Recinto:04-072-004-00073-00036 Cultivo:209200 MANDARINO-MANDARINO COMÚN Regadío Operación correcta del recinto:6613.1
 Recinto:04-072-004-00073-00037 Cultivo:207002 LIMONERO-FINO Regadío Operación correcta del recinto:6613.1
 Recinto:04-072-004-00073-00040 Cultivo:358000 MEZCLA DE FORESTALES-SIN VARIEDAD Secano Operación correcta del recinto:6613.1
 Recinto:04-072-004-00073-00043 Cultivo:104020 ALMENDROS-GUARA Regadío Operación correcta del recinto:6613.1
 Recinto:04-072-004-00073-00046 Cultivo:207002 LIMONERO-FINO Regadío Operación correcta del recinto:6613.1
 Recinto:04-072-004-00073-00049 Cultivo:207002 LIMONERO-FINO Regadío Operación correcta del recinto:6613.1
 Recinto:04-072-004-00073-00052 Cultivo:104020 ALMENDROS-GUARA Regadío Operación correcta del recinto:6613.1
 Recinto:04-072-004-00073-00065 Cultivo:20000 BARBECHO TRADICIONAL-SIN VARIEDAD Regadío Operación correcta del recinto:6613.1
 Recinto:04-072-004-00073-00067 Cultivo:209200 MANDARINO-MANDARINO COMÚN Regadío Operación correcta del recinto:

(1) Con incidencias que retienen pago o deniegan el expediente.

(2) Se calcula sobre superficie declarada admisible.

(3) Aplicación del artículo 16 bis del RD 147/2023.

(4) Expediente con algunos recintos de pastos permanentes ubicados en espacios protegidos donde la carga ganadera mínima será 0,1 UGM/ha.

Puede verificar la integridad de una copia de este documento mediante la lectura del código QR adjunto o mediante el acceso a la dirección <https://ws050.juntadeandalucia.es/verificarFirma> indicando el código de VERIFICACIÓN

FIRMADO POR

RAQUEL MARIA ESPIN CRESPO

17/10/2024

VERIFICACIÓN

Pk2jmJDVJQXVSF7B6ESWF6FEMYA9VL

PÁG. 13/3958





INCIDENCIAS

INCIDENCIA DESCRIPCIÓN

6613.1

Recinto:04-072-004-00073-00070 Cultivo:204012 CLEMENTINAS-LORETINA Regadío Operación correcta del recinto:6613.1
Recinto:04-072-004-00073-00071 Cultivo:207004 LIMONERO-VERNA Regadío Operación correcta del recinto:6613.1
Recinto:04-072-004-00073-00072 Cultivo:207004 LIMONERO-VERNA Regadío Operación correcta del recinto:6613.1
Recinto:04-072-004-00073-00073 Cultivo:207004 LIMONERO-VERNA Regadío Operación correcta del recinto:6613.1
Recinto:04-072-004-00073-00078 Cultivo:207004 LIMONERO-VERNA Regadío Operación correcta del recinto:6613.1
Recinto:04-072-004-00073-00079 Cultivo:207004 LIMONERO-VERNA Regadío Operación correcta del recinto:6613.1
Recinto:04-072-004-00073-00084 Cultivo:20000 BARBECHO TRADICIONAL-SIN VARIEDAD Regadío Operación correcta del recinto:6613.1
Recinto:04-072-004-00073-00086 Cultivo:207004 LIMONERO-VERNA Regadío Operación correcta del recinto:6613.1
Recinto:04-072-004-00074-00003 Cultivo:20000 BARBECHO TRADICIONAL-SIN VARIEDAD Regadío Operación correcta del recinto:6613.1
Recinto:04-072-004-00090-00001 Cultivo:20000 BARBECHO TRADICIONAL-SIN VARIEDAD Regadío Operación correcta del recinto:6613.1
Recinto:04-072-004-00090-00003 Cultivo:20000 BARBECHO TRADICIONAL-SIN VARIEDAD Regadío Operación correcta del recinto:6613.1
Recinto:04-072-004-00102-00005 Cultivo:207004 LIMONERO-VERNA Regadío Operación correcta del recinto:6613.1
Recinto:04-072-004-00102-00006 Cultivo:207004 LIMONERO-VERNA Regadío Operación correcta del recinto:6613.1
Recinto:04-072-004-00102-00007 Cultivo:207004 LIMONERO-VERNA Regadío Operación correcta del recinto:6613.1

(1) Con incidencias que retienen pago o deniegan el expediente.

(2) Se calcula sobre superficie declarada admisible.

(3) Aplicación del artículo 16 bis del RD 147/2023.

(4) Expediente con algunos recintos de pastos permanentes ubicados en espacios protegidos donde la carga ganadera mínima será 0,1 UGM/ha.

Puede verificar la integridad de una copia de este documento mediante la lectura del código QR adjunto o mediante el acceso a la dirección <https://ws050.juntadeandalucia.es/verificarFirma> indicando el código de VERIFICACIÓN

FIRMADO POR

RAQUEL MARIA ESPIN CRESPO

17/10/2024

VERIFICACIÓN

Pk2jmJDVJQXVSF7B6ESWF6FEMYA9VL

PÁG. 14/3958



**APELLIDOS Y NOMBRE / RAZÓN SOCIAL**

CLEMENTE LOPEZ SONIA BELEN

NIF

****5125*

EXPEDIENTE

1280824

RESOLUCIÓN

DENEGACIÓN DE LA AYUDA

DATOS DE MANTENIMIENTO UNIDADES**GRUPO DE PAGO**

ZONAS DE LIMITACIONES NATURALES

**Sup. Dec.
Admisible**

4,40

**Sup.
Resuelta**

0,00

Sobredecl.

4,40

% Sobredecl.

100,00

RESUMEN DE PAGOS**IMPORTE (Euros)**

	RESUELTO	FEADER	MAPA	CAPADR
A pagar	0,00	0,00	0,00	0,00

APLICACIÓN DE REDUCCIONES Y PENALIZACIONES (%)

Criterios de subvencionabilidad (1)	Presentación tardía	Omisión declaración	Condicionabilidad
100,00	0,00	0,00	0,00

IMPORTE (Euros)

Calculado(2)	Reducción	Penalización	Reducción Penalización (3)	Penalización adicional	Resuelto	FEADER	MAPA	CAPADR
237,60 €	237,60 €	0,00 €	0,00 €	237,60 €	0,00 €	0,00 €	0,00 €	0,00 €
Importe Unitario:	54,00 €	Nuevo Importe Unitario:	54,00 €					

RECINTOS PROPUESTOS

REF.	REFERENCIA SIGPAC	CULTIVO	S/R	USO SIGPAC	Sup. Dec. admisible	Sup. Campo	Sup. Determ.	Sup. Resuelta
6886554	04-066-200-00023-0002	SANDÍA	R		0,63		0,63	0,00
6886555	04-066-200-00023-0003	SANDÍA	R		0,31		0,31	0,00
6886618	04-066-200-00019-0002	CALABACÍN	R		2,07		2,07	0,00
6886619	04-066-200-00019-0003	CALABACÍN	R		1,39		1,39	0,00

INCIDENCIAS**INCIDENCIA DESCRIPCIÓN**

242	Recinto pendiente de acreditación de titularidad. Recinto:04-066-200-00019-00002 Cultivo:163000 CALABACÍN-SIN VARIEDAD Regadío Recinto:04-066-200-00019-00003 Cultivo:163000 CALABACÍN-SIN VARIEDAD Regadío Recinto:04-066-200-00023-00002 Cultivo:156000 SANDÍA-SIN VARIEDAD Regadío Recinto:04-066-200-00023-00003 Cultivo:156000 SANDÍA-SIN VARIEDAD Regadío
74053	Importe inferior a 100 Euros

(1) Con incidencias que retienen pago o deniegan el expediente.

(2) Se calcula sobre superficie declarada admisible.

(3) Aplicación del artículo 16 bis del RD 147/2023.

(4) Expediente con algunos recintos de pastos permanentes ubicados en espacios protegidos donde la carga ganadera mínima será 0,1 UGM/ha.

Puede verificar la integridad de una copia de este documento mediante la lectura del código QR adjunto o mediante el acceso a la dirección <https://ws050.juntadeandalucia.es/verificarFirma> indicando el código de VERIFICACIÓN

FIRMADO POR

RAQUEL MARIA ESPIN CRESPO

17/10/2024

VERIFICACIÓN

Pk2jmJDVJQXVSF7B6ESWF6FEMYA9VL

PÁG. 15/3958



**APELLIDOS Y NOMBRE / RAZÓN SOCIAL**

CORRAL VAZQUEZ RAQUEL

NIF

****3675*

EXPEDIENTE

1260342

RESOLUCIÓN

DENEGACIÓN DE LA AYUDA

DATOS DE MANTENIMIENTO UNIDADES**GRUPO DE PAGO**

ZONAS DE LIMITACIONES NATURALES

**Sup. Dec.
Admisible**

1,40

**Sup.
Resuelta**

0,70

Sobredecl.

0,70

% Sobredecl.

50,00

RESUMEN DE PAGOS**IMPORTE (Euros)**

	RESUELTO	FEADER	MAPA	CAPADR
A pagar	0,00	0,00	0,00	0,00

APLICACIÓN DE REDUCCIONES Y PENALIZACIONES (%)

Crterios de subvencionabilidad (1)	Presentación tardía	Omisión declaración	Condicionalidad
100,00	0,00	0,00	0,00

IMPORTE (Euros)

Calculado(2)	Reducción	Penalización	Reducción Penalización (3)	Penalización adicional	Resuelto	FEADER	MAPA	CAPADR
75,60 €	37,80 €	37,80 €	0,00 €	0,00 €	0,00 €	0,00 €	0,00 €	0,00 €
Importe Unitario:	54,00 €	Nuevo Importe Unitario:	54,00 €					

RECINTOS PROPUESTOS

REF.	REFERENCIA SIGPAC	CULTIVO	S/R	USO SIGPAC	Sup. Dec. admisible	Sup. Campo	Sup. Determ.	Sup. Resuelta
-1002531	04-102-007-00103-0002	TOMATE	R		0,70		0,70	0,70
-1002530	04-102-007-00103-0002	TOMATE	R		0,70		0,70	0,00

INCIDENCIAS**INCIDENCIA DESCRIPCIÓN**

8227 Control por Monitorización sin respuesta por parte del productor y, por tanto, sin Juicio Experto de campo.
Recinto:04-102-007-00103-00002 Cultivo:197000 TOMATE-SIN VARIEDAD

74053 Importe inferior a 100 Euros

(1) Con incidencias que retienen pago o deniegan el expediente.

(2) Se calcula sobre superficie declarada admisible.

(3) Aplicación del artículo 16 bis del RD 147/2023.

(4) Expediente con algunos recintos de pastos permanentes ubicados en espacios protegidos donde la carga ganadera mínima será 0,1 UGM/ha.

Puede verificar la integridad de una copia de este documento mediante la lectura del código QR adjunto o mediante el acceso a la dirección <https://ws050.juntadeandalucia.es/verificarFirma> indicando el código de VERIFICACIÓN

FIRMADO POR

RAQUEL MARIA ESPIN CRESPO

17/10/2024

VERIFICACIÓN

Pk2jmJDVJQXVSF7B6ESWF6FEMYA9VL

PÁG. 16/3958





APELLIDOS Y NOMBRE / RAZÓN SOCIAL

DELGADO BELMONTE JUAN

NIF

***9265*

EXPEDIENTE

1282624

RESOLUCIÓN

DENEGACIÓN DE LA AYUDA

DATOS DE MANTENIMIENTO UNIDADES

GRUPO DE PAGO

ZONAS DE LIMITACIONES NATURALES

Sup. Dec. Admisible

0,20

Sup. Resuelta

0,20

Sobredecl.

0,00

% Sobredecl.

0,00

RESUMEN DE PAGOS

IMPORTE (Euros)

	RESUELTO	FEADER	MAPA	CAPADR
A pagar	0,00	0,00	0,00	0,00

APLICACIÓN DE REDUCCIONES Y PENALIZACIONES (%)

Crterios de subvencionabilidad (1)	Presentación tardía	Omisión declaración	Condicionalidad
100,00	0,00	0,00	0,00

IMPORTE (Euros)

Calculado(2)	Reducción	Penalización	Reducción Penalización (3)	Penalización adicional	Resuelto	FEADER	MAPA	CAPADR
10,80 €	0,00 €	0,00 €	0,00 €	0,00 €	0,00 €	0,00 €	0,00 €	0,00 €
Importe Unitario:	54,00 €	Nuevo Importe Unitario:	54,00 €					

RECINTOS PROPUESTOS

REF.	REFERENCIA SIGPAC	CULTIVO	S/R	USO SIGPAC	Sup. Dec. admisible	Sup. Campo	Sup. Determ.	Sup. Resuelta
6928379	04-900-046-00098-0004	PIMIENTO	R		0,20		0,20	0,20

INCIDENCIAS

INCIDENCIA DESCRIPCIÓN

463	Productor que en su Declaración responsable no marca SÍ o NO en la casilla de "Realiza alguna actividad de las incluidas en el R.D."
74053	Importe inferior a 100 Euros

(1) Con incidencias que retienen pago o deniegan el expediente.

(2) Se calcula sobre superficie declarada admisible.

(3) Aplicación del artículo 16 bis del RD 147/2023.

(4) Expediente con algunos recintos de pastos permanentes ubicados en espacios protegidos donde la carga ganadera mínima será 0,1 UGM/ha.

Puede verificar la integridad de una copia de este documento mediante la lectura del código QR adjunto o mediante el acceso a la dirección <https://ws050.juntadeandalucia.es/verificarFirma> indicando el código de VERIFICACIÓN

FIRMADO POR	RAQUEL MARIA ESPIN CRESPO	17/10/2024
VERIFICACIÓN	Pk2jmJDVJQXVSF7B6ESWF6FEMYA9VL	PÁG. 17/3958





APELLIDOS Y NOMBRE / RAZÓN SOCIAL

DOÑAS PEÑA ANTONIO

NIF

****1183*

EXPEDIENTE

1166166

RESOLUCIÓN

DENEGACIÓN DE LA AYUDA

DATOS DE MANTENIMIENTO UNIDADES

GRUPO DE PAGO

ZONAS DE LIMITACIONES NATURALES

Sup. Dec. Admisible

0,00

Sup. Resuelta

0,00

Sobredecl.

0,00

% Sobredecl.

0,00

RESUMEN DE PAGOS

IMPORTE (Euros)

	RESUELTO	FEADER	MAPA	CAPADR
A pagar	0,00	0,00	0,00	0,00

APLICACIÓN DE REDUCCIONES Y PENALIZACIONES (%)

Criterios de subvencionabilidad (1)	Presentación tardía	Omisión declaración	Condicionabilidad
100,00	0,00	0,00	0,00

IMPORTE (Euros)

Calculado(2)	Reducción	Penalización	Reducción Penalización (3)	Penalización adicional	Resuelto	FEADER	MAPA	CAPADR
0,00 €	0,00 €	0,00 €	0,00 €	0,00 €	0,00 €	0,00 €	0,00 €	0,00 €
Importe Unitario:	54,00 €	Nuevo Importe Unitario:	0,00 €					

INCIDENCIAS

INCIDENCIA DESCRIPCIÓN

74051	Solicitante de intervención 6613, que no declara ningun recinto en zona desfavorecida.
74053	Importe inferior a 100 Euros

(1) Con incidencias que retienen pago o deniegan el expediente.

(2) Se calcula sobre superficie declarada admisible.

(3) Aplicación del artículo 16 bis del RD 147/2023.

(4) Expediente con algunos recintos de pastos permanentes ubicados en espacios protegidos donde la carga ganadera mínima será 0,1 UGM/ha.

Puede verificar la integridad de una copia de este documento mediante la lectura del código QR adjunto o mediante el acceso a la dirección <https://ws050.juntadeandalucia.es/verificarFirma> indicando el código de VERIFICACIÓN

FIRMADO POR	RAQUEL MARIA ESPIN CRESPO	17/10/2024	
VERIFICACIÓN	Pk2jmJDVJQXVSF7B6ESWF6FEMYA9VL	PÁG. 18/3958	



APELLIDOS Y NOMBRE / RAZÓN SOCIAL

ESCAMILLA MARTINEZ SEBASTIAN

NIF

****3631*

EXPEDIENTE

1092110

RESOLUCIÓN

DENEGACIÓN DE LA AYUDA

DATOS DE MANTENIMIENTO UNIDADES

GRUPO DE PAGO

ZONAS DE LIMITACIONES NATURALES

Sup. Dec. Admisible

0,00

Sup. Resuelta

0,00

Sobredecl.

0,00

% Sobredecl.

0,00

RESUMEN DE PAGOS

	IMPORTE (Euros)			
	RESUELTO	FEADER	MAPA	CAPADR
A pagar	0,00	0,00	0,00	0,00

APLICACIÓN DE REDUCCIONES Y PENALIZACIONES (%)

Crterios de subvencionabilidad (1)	Presentación tardía	Omisión declaración	Condicionalidad
100,00	0,00	0,00	0,00

IMPORTE (Euros)

Calculado(2)	Reducción	Penalización	Reducción Penalización (3)	Penalización adicional	Resuelto	FEADER	MAPA	CAPADR
0,00 €	0,00 €	0,00 €	0,00 €	0,00 €	0,00 €	0,00 €	0,00 €	0,00 €
Importe Unitario:	54,00 €	Nuevo Importe Unitario:	0,00 €					

INCIDENCIAS

INCIDENCIA DESCRIPCIÓN

74051	Solicitante de intervención 6613, que no declara ningun recinto en zona desfavorecida.
74053	Importe inferior a 100 Euros
86120	Para explotaciones de pastos permanentes ubicadas en espacios protegidos la carga ganadera mínima será 0,1 UGM/ha. Recinto:04-067-001-00039-00007 Cultivo:62000 PASTOS PERMANENTES DE 5 O MAS AÑOS-SIN VARIEDAD Secano Carga Ganadera:0 Recinto:04-067-001-00040-00002 Cultivo:62000 PASTOS PERMANENTES DE 5 O MAS AÑOS-SIN VARIEDAD Secano Carga Ganadera:0
86122	Recinto superficie forrajera que realiza la actividad de producción de pastoreo y no declara el o los códigos del Registro de Explotaciones Ganaderas de Andalucía, REGA. Recinto:04-067-001-00039-00007 Cultivo:62000 PASTOS PERMANENTES DE 5 O MAS AÑOS-SIN VARIEDAD Secano Recinto:04-067-001-00040-00002 Cultivo:62000 PASTOS PERMANENTES DE 5 O MAS AÑOS-SIN VARIEDAD Secano
86124	Recinto de forrajera para Cálculo de Carga Ganadera que No pertenece a Explotación. Recinto:04-067-001-00039-00007 Cultivo:62000 PASTOS PERMANENTES DE 5 O MAS AÑOS-SIN VARIEDAD Secano Recinto:04-067-001-00040-00002 Cultivo:62000 PASTOS PERMANENTES DE 5 O MAS AÑOS-SIN VARIEDAD Secano

(1) Con incidencias que retienen pago o deniegan el expediente.

(2) Se calcula sobre superficie declarada admisible.

(3) Aplicación del artículo 16 bis del RD 147/2023.

(4) Expediente con algunos recintos de pastos permanentes ubicados en espacios protegidos donde la carga ganadera mínima será 0,1 UGM/ha.

Puede verificar la integridad de una copia de este documento mediante la lectura del código QR adjunto o mediante el acceso a la dirección <https://ws050.juntadeandalucia.es/verificarFirma> indicando el código de VERIFICACIÓN

FIRMADO POR	RAQUEL MARIA ESPIN CRESPO	17/10/2024	
VERIFICACIÓN	Pk2jmJDVJQXVSF7B6ESWF6FEMYA9VL	PÁG. 19/3958	



APELLIDOS Y NOMBRE / RAZÓN SOCIAL

FELICES RODRIGUEZ FRANCISCO JAVIER

NIF

***0463*

EXPEDIENTE

1280591

RESOLUCIÓN

DENEGACIÓN DE LA AYUDA

DATOS DE MANTENIMIENTO UNIDADES

GRUPO DE PAGO

ZONAS DE LIMITACIONES NATURALES

Sup. Dec. Admisible

2,51

Sup. Resuelta

0,00

Sobredecl.

2,51

% Sobredecl.

100,00

RESUMEN DE PAGOS

IMPORTE (Euros)

	RESUELTO	FEADER	MAPA	CAPADR
A pagar	0,00	0,00	0,00	0,00

APLICACIÓN DE REDUCCIONES Y PENALIZACIONES (%)

Criterios de subvencionabilidad (1)	Presentación tardía	Omisión declaración	Condicionalidad
100,00	0,00	0,00	0,00

IMPORTE (Euros)

Calculado(2)	Reducción	Penalización	Reducción Penalización (3)	Penalización adicional	Resuelto	FEADER	MAPA	CAPADR
135,54 €	135,54 €	0,00 €	0,00 €	135,54 €	0,00 €	0,00 €	0,00 €	0,00 €
Importe Unitario:	54,00 €	Nuevo Importe Unitario:	54,00 €					

RECINTOS PROPUESTOS

REF.	REFERENCIA SIGPAC	CULTIVO	S/R	USO SIGPAC	Sup. Dec. admisible	Sup. Campo	Sup. Determ.	Sup. Resuelta
6820589	04-066-080-00026-0002	CALABACÍN	R		1,47		1,47	0,00
6820590	04-066-080-00026-0007	CALABACÍN	R		1,04		1,04	0,00

INCIDENCIAS

INCIDENCIA DESCRIPCIÓN

3790	Recinto declarado inactivo Recinto:04-066-080-00026-00002 Cultivo: - Recinto:04-066-080-00026-00007 Cultivo: -
74053	Importe inferior a 100 Euros

(1) Con incidencias que retienen pago o deniegan el expediente.

(2) Se calcula sobre superficie declarada admisible.

(3) Aplicación del artículo 16 bis del RD 147/2023.

(4) Expediente con algunos recintos de pastos permanentes ubicados en espacios protegidos donde la carga ganadera mínima será 0,1 UGM/ha.

Puede verificar la integridad de una copia de este documento mediante la lectura del código QR adjunto o mediante el acceso a la dirección <https://ws050.juntadeandalucia.es/verificarFirma> indicando el código de VERIFICACIÓN

FIRMADO POR	RAQUEL MARIA ESPIN CRESPO	17/10/2024	
VERIFICACIÓN	Pk2jmJDVJQXVSF7B6ESWF6FEMYA9VL	PÁG. 20/3958	

**APELLIDOS Y NOMBRE / RAZÓN SOCIAL**

FENOY BORDALAS JESUS

NIF

****2831*

EXPEDIENTE

1281904

RESOLUCIÓN

DENEGACIÓN DE LA AYUDA

DATOS DE MANTENIMIENTO UNIDADES**GRUPO DE PAGO**

ZONAS DE LIMITACIONES NATURALES

**Sup. Dec.
Admisible**

1,73

**Sup.
Resuelta**

1,73

Sobredecl.

0,00

% Sobredecl.

0,00

RESUMEN DE PAGOS**IMPORTE (Euros)**

	RESUELTO	FEADER	MAPA	CAPADR
A pagar	0,00	0,00	0,00	0,00

APLICACIÓN DE REDUCCIONES Y PENALIZACIONES (%)

Crterios de subvencionabilidad (1)	Presentación tardía	Omisión declaración	Condicionalidad
100,00	0,00	0,00	0,00

IMPORTE (Euros)

Calculado(2)	Reducción	Penalización	Reducción Penalización (3)	Penalización adicional	Resuelto	FEADER	MAPA	CAPADR
93,42 €	0,00 €	0,00 €	0,00 €	0,00 €	0,00 €	0,00 €	0,00 €	0,00 €
Importe Unitario:	54,00 €	Nuevo Importe Unitario:	54,00 €					

RECINTOS PROPUESTOS

REF.	REFERENCIA SIGPAC	CULTIVO	S/R	USO SIGPAC	Sup. Dec. admisible	Sup. Campo	Sup. Determ.	Sup. Resuelta
6918107	04-066-207-00014-0001	TOMATE	R		0,93		0,93	0,93
6918148	04-066-207-00058-0003	TOMATE	R		0,47		0,47	0,47
6918149	04-066-207-00058-0004	TOMATE	R		0,33		0,33	0,33

INCIDENCIAS**INCIDENCIA DESCRIPCIÓN**

74053 Importe inferior a 100 Euros

(1) Con incidencias que retienen pago o deniegan el expediente.

(2) Se calcula sobre superficie declarada admisible.

(3) Aplicación del artículo 16 bis del RD 147/2023.

(4) Expediente con algunos recintos de pastos permanentes ubicados en espacios protegidos donde la carga ganadera mínima será 0,1 UGM/ha.

Puede verificar la integridad de una copia de este documento mediante la lectura del código QR adjunto o mediante el acceso a la dirección <https://ws050.juntadeandalucia.es/verificarFirma> indicando el código de VERIFICACIÓN

FIRMADO POR

RAQUEL MARIA ESPIN CRESPO

17/10/2024

VERIFICACIÓN

Pk2jmJDVJQXVSF7B6ESWF6FEMYA9VL

PÁG. 21/3958





APELLIDOS Y NOMBRE / RAZÓN SOCIAL

FERNANDEZ MARTIN SERGIO

NIF
***6134*

EXPEDIENTE

1279054

RESOLUCIÓN

DENEGACIÓN DE LA AYUDA

DATOS DE MANTENIMIENTO UNIDADES

GRUPO DE PAGO

ZONAS DE LIMITACIONES NATURALES

Sup. Dec. Admisible
1,38

Sup. Resuelta
1,38

Sobredecl.
0,00

% Sobredecl.
0,00

RESUMEN DE PAGOS

	IMPORTE (Euros)			
	RESUELTO	FEADER	MAPA	CAPADR
A pagar	0,00	0,00	0,00	0,00

APLICACIÓN DE REDUCCIONES Y PENALIZACIONES (%)

Crterios de subvencionabilidad (1)	Presentación tardía	Omisión declaración	Condicionalidad
100,00	0,00	0,00	0,00

IMPORTE (Euros)

Calculado(2)	Reducción	Penalización	Reducción Penalización (3)	Penalización adicional	Resuelto	FEADER	MAPA	CAPADR
74,52 €	0,00 €	0,00 €	0,00 €	0,00 €	0,00 €	0,00 €	0,00 €	0,00 €
Importe Unitario:	54,00 €	Nuevo Importe Unitario:	54,00 €					

RECINTOS PROPUESTOS

REF.	REFERENCIA SIGPAC	CULTIVO	S/R	USO SIGPAC	Sup. Dec. admisible	Sup. Campo	Sup. Determ.	Sup. Resuelta
6858931	04-102-026-00125-0001	PIMIENTO	R		1,38		1,38	1,38

INCIDENCIAS

INCIDENCIA DESCRIPCIÓN

74053 Importe inferior a 100 Euros

(1) Con incidencias que retienen pago o deniegan el expediente.

(2) Se calcula sobre superficie declarada admisible.

(3) Aplicación del artículo 16 bis del RD 147/2023.

(4) Expediente con algunos recintos de pastos permanentes ubicados en espacios protegidos donde la carga ganadera mínima será 0,1 UGM/ha.

Puede verificar la integridad de una copia de este documento mediante la lectura del código QR adjunto o mediante el acceso a la dirección <https://ws050.juntadeandalucia.es/verificarFirma> indicando el código de VERIFICACIÓN

FIRMADO POR	RAQUEL MARIA ESPIN CRESPO	17/10/2024	
VERIFICACIÓN	Pk2jmJDVJQXVSF7B6ESWF6FEMYA9VL	PÁG. 22/3958	



APELLIDOS Y NOMBRE / RAZÓN SOCIAL

FERNANDEZ QUILES PEDRO MIGUEL

NIF

***8440*

EXPEDIENTE

1215574

RESOLUCIÓN

DENEGACIÓN DE LA AYUDA

DATOS DE MANTENIMIENTO UNIDADES

GRUPO DE PAGO

ZONAS DE LIMITACIONES NATURALES

Sup. Dec. Admisible

0,00

Sup. Resuelta

0,00

Sobredecl.

0,00

% Sobredecl.

0,00

RESUMEN DE PAGOS

IMPORTE (Euros)

	RESUELTO	FEADER	MAPA	CAPADR
A pagar	0,00	0,00	0,00	0,00

APLICACIÓN DE REDUCCIONES Y PENALIZACIONES (%)

Crterios de subvencionabilidad (1)	Presentación tardía	Omisión declaración	Condicionalidad
100,00	0,00	0,00	0,00

IMPORTE (Euros)

Calculado(2)	Reducción	Penalización	Reducción Penalización (3)	Penalización adicional	Resuelto	FEADER	MAPA	CAPADR
0,00 €	0,00 €	0,00 €	0,00 €	0,00 €	0,00 €	0,00 €	0,00 €	0,00 €
Importe Unitario:	54,00 €	Nuevo Importe Unitario:	0,00 €					

RECINTOS PROPUESTOS

REF.	REFERENCIA SIGPAC	CULTIVO	S/R	USO SIGPAC	Sup. Dec. admisible	Sup. Campo	Sup. Determ.	Sup. Resuelta
170000006154601	04-006-009-00200-0001	OLIVAR	S		0,19		0,19	0,19

INCIDENCIAS

INCIDENCIA DESCRIPCIÓN

- 74018 Productor que no es agricultor a título principal, según los datos del ejercicio fiscal n-1 y seguridad socia.
- 74053 Importe inferior a 100 Euros
- 86021 Verifica que determinados recintos declarados por el expte para la operación, no se corresponde con la ZONA DESFAVORECIDA. Y no ha sido solicitada la operación análoga o correspondiente.
 Recinto:04-089-016-00326-00015 Cultivo:104007 ALMENDROS-COMUNA Secano Operación correcta del recinto:6613.1
 Recinto:04-089-016-00326-00045 Cultivo:104007 ALMENDROS-COMUNA Secano Operación correcta del recinto:6613.1
 Recinto:04-089-016-00332-00002 Cultivo:104057 ALMENDROS-AVIJOR Secano Operación correcta del recinto:6613.1
 Recinto:04-089-016-00747-00003 Cultivo:104024 ALMENDROS-MARCONA Secano Operación correcta del recinto:6613.1
 Recinto:04-089-016-00747-00004 Cultivo:104007 ALMENDROS-COMUNA Secano Operación correcta del recinto:6613.1
 Recinto:04-089-016-00747-00011 Cultivo:104007 ALMENDROS-COMUNA Secano Operación correcta del recinto:6613.1
 Recinto:04-089-016-00827-00002 Cultivo:101194 OLIVAR-LECHIN DE GRANADA Secano Operación correcta del recinto:6613.1
 Recinto:04-089-016-00827-00003 Cultivo:104007 ALMENDROS-COMUNA Secano Operación correcta del recinto:6613.1
 Recinto:04-089-016-00843-00001 Cultivo:104007 ALMENDROS-COMUNA Secano Operación correcta del recinto:6613.1
 Recinto:04-089-023-00022-00003 Cultivo:104007 ALMENDROS-COMUNA Secano Operación correcta del recinto:6613.1
 Recinto:04-099-027-00054-00003 Cultivo:104007 ALMENDROS-COMUNA Secano Operación correcta del recinto:6613.1

(1) Con incidencias que retienen pago o deniegan el expediente.

(2) Se calcula sobre superficie declarada admisible.

(3) Aplicación del artículo 16 bis del RD 147/2023.

(4) Expediente con algunos recintos de pastos permanentes ubicados en espacios protegidos donde la carga ganadera mínima será 0,1 UGM/ha.

Puede verificar la integridad de una copia de este documento mediante la lectura del código QR adjunto o mediante el acceso a la dirección <https://ws050.juntadeandalucia.es/verificarFirma> indicando el código de VERIFICACIÓN

FIRMADO POR	RAQUEL MARIA ESPIN CRESPO	17/10/2024
VERIFICACIÓN	Pk2jmJDVJQXVSF7B6ESWF6FEMYA9VL	PÁG. 23/3958





APELLIDOS Y NOMBRE / RAZÓN SOCIAL

GARCIA MARTINEZ MARIA ISABEL

NIF

****8263*

EXPEDIENTE

1100676

RESOLUCIÓN

DENEGACIÓN DE LA AYUDA

DATOS DE MANTENIMIENTO UNIDADES

GRUPO DE PAGO

ZONAS DE LIMITACIONES NATURALES

Sup. Dec. Admisible

0,00

Sup. Resuelta

0,00

Sobredecl.

0,00

% Sobredecl.

0,00

RESUMEN DE PAGOS

IMPORTE (Euros)

	RESUELTO	FEADER	MAPA	CAPADR
A pagar	0,00	0,00	0,00	0,00

APLICACIÓN DE REDUCCIONES Y PENALIZACIONES (%)

Crterios de subvencionabilidad (1)	Presentación tardía	Omisión declaración	Condicionalidad
100,00	0,00	0,00	0,00

IMPORTE (Euros)

Calculado(2)	Reducción	Penalización	Reducción Penalización (3)	Penalización adicional	Resuelto	FEADER	MAPA	CAPADR
0,00 €	0,00 €	0,00 €	0,00 €	0,00 €	0,00 €	0,00 €	0,00 €	0,00 €
Importe Unitario:	54,00 €	Nuevo Importe Unitario:	0,00 €					

(1) Con incidencias que retienen pago o deniegan el expediente.

(2) Se calcula sobre superficie declarada admisible.

(3) Aplicación del artículo 16 bis del RD 147/2023.

(4) Expediente con algunos recintos de pastos permanentes ubicados en espacios protegidos donde la carga ganadera mínima será 0,1 UGM/ha.

Puede verificar la integridad de una copia de este documento mediante la lectura del código QR adjunto o mediante el acceso a la dirección <https://ws050.juntadeandalucia.es/verificarFirma> indicando el código de VERIFICACIÓN

FIRMADO POR	RAQUEL MARIA ESPIN CRESPO	17/10/2024	
VERIFICACIÓN	Pk2jmJDVJQXVSF7B6ESWF6FEMYA9VL	PÁG. 24/3958	



RECINTOS PROPUESTOS

REF.	REFERENCIA SIGPAC	CULTIVO	S/R	USO SIGPAC	Sup. Dec. admisible	Sup. Campo	Sup. Determ.	Sup. Resulta
-1446880	04-103-004-00060-0001	OLIVAR	R		0,03		0,03	0,03
-64298	04-103-004-00062-0004	OLIVAR	R		0,03		0,03	0,03
-64297	04-103-004-00059-0002	OLIVAR	R		0,01		0,01	0,01
4805664	04-053-037-00043-0001	OLIVAR	R		0,51		0,51	0,51
5260941	04-053-037-00028-0001	OLIVAR	S		0,14		0,14	0,14
5260958	04-053-037-00028-0003	OLIVAR	S		0,04		0,04	0,04
5260959	04-053-037-00028-0004	OLIVAR	S		0,08		0,08	0,08
5261092	04-103-002-00200-0001	ALMENDROS	S		0,32		0,32	0,32
5261093	04-103-002-00201-0001	ALMENDROS	S		0,56		0,56	0,56
5308089	04-053-037-00024-0001	OLIVAR	S		0,07		0,07	0,07
5308090	04-053-037-00024-0002	OLIVAR	S		0,07		0,07	0,07
6841947	04-103-004-00054-0002	OLIVAR	R		0,07		0,07	0,07
1700000006578051	04-103-004-00056-0002	OLIVAR	R		0,07		0,07	0,07
1700000006578055	04-103-003-00193-0001	OLIVAR	R		0,09		0,09	0,09
1700000006578059	04-103-004-00053-0001	OLIVAR	R		0,02		0,02	0,02
1700000006578060	04-103-004-00057-0001	OLIVAR	R		0,03		0,03	0,03
1700000006578063	04-103-004-00056-0001	OLIVAR	R		0,74		0,74	0,74
1700000006578064	04-053-037-00041-0001	OLIVAR	S		0,32		0,32	0,32
1700000006578065	04-103-003-00194-0001	OLIVAR	R		0,22		0,22	0,22
1700000006578066	04-103-004-00058-0001	OLIVAR	R		0,01		0,01	0,01
1700000006578067	04-103-003-00191-0001	OLIVAR	R		0,12		0,12	0,12
1700000006578068	04-053-037-00044-0002	OLIVAR	S		0,06		0,06	0,06
1700000006578070	04-053-063-00633-0003	OLIVAR	R		0,25		0,25	0,25
1700000006578071	04-103-004-00060-0001	OLIVAR	R		0,07		0,07	0,07
1700000006578073	04-103-003-00195-0002	OLIVAR	R		0,17		0,17	0,17
1700000006578074	04-103-004-00063-0001	OLIVAR	R		0,12		0,12	0,12
1700000006578075	04-103-004-00049-0001	ALMENDROS	R		0,51		0,51	0,51
1700000006578076	04-103-004-00051-0001	ALMENDROS	R		1,10		1,10	1,10
1700000006578077	04-103-004-00051-0002	ALMENDROS	R		0,31		0,31	0,31
1700000006578078	04-103-002-00470-0001	ALMENDROS	S		0,21		0,21	0,21
1700000006578079	04-103-002-00485-0002	ALMENDROS	S		0,30		0,30	0,30
1700000006578080	04-053-063-00633-0004	ALMENDROS	R		0,18		0,18	0,18
1700000006578081	04-103-002-00448-0003	ALMENDROS	S		0,63		0,63	0,63
1700000006578082	04-103-004-00043-0002	ALMENDROS	R		0,02		0,02	0,02
1700000006578083	04-103-002-00179-0003	ALMENDROS	S		0,05		0,05	0,05
1700000006578084	04-103-002-00179-0001	ALMENDROS	S		0,19		0,19	0,19
1700000006578085	04-103-002-00180-0001	ALMENDROS	S		0,21		0,21	0,21
1700000006578086	04-103-002-00179-0002	ALMENDROS	S		0,12		0,12	0,12
1700000006578087	04-103-002-00453-0001	ALMENDROS	R		0,84		0,84	0,84
1700000006578088	04-103-002-00181-0001	ALMENDROS	R		0,66		0,66	0,66
1700000006578089	04-103-002-00450-0001	ALMENDROS	S		0,41		0,41	0,41
1700000006578090	04-103-002-00451-0001	ALMENDROS	S		0,19		0,19	0,19
1700000006578092	04-103-002-00467-0001	ALMENDROS	S		0,68		0,68	0,68
1700000006578093	04-103-002-00468-0001	ALMENDROS	S		0,17		0,17	0,17
1700000006578094	04-103-002-00469-0001	ALMENDROS	S		0,19		0,19	0,19
1700000006578096	04-103-004-00044-0001	ALMENDROS	R		0,04		0,04	0,04

INCIDENCIAS

INCIDENCIA DESCRIPCIÓN

- 74018 Productor que no es agricultor a título principal, según los datos del ejercicio fiscal n-1 y seguridad socia.
- 74053 Importe inferior a 100 Euros

(1) Con incidencias que retienen pago o deniegan el expediente.
 (2) Se calcula sobre superficie declarada admisible.
 (3) Aplicación del artículo 16 bis del RD 147/2023.
 (4) Expediente con algunos recintos de pastos permanentes ubicados en espacios protegidos donde la carga ganadera mínima será 0,1 UGM/ha.

Puede verificar la integridad de una copia de este documento mediante la lectura del código QR adjunto o mediante el acceso a la dirección https://ws050.juntadeandalucia.es/verificarFirma indicando el código de VERIFICACIÓN			
FIRMADO POR	RAQUEL MARIA ESPIN CRESPO	17/10/2024	
VERIFICACIÓN	Pk2jmJDVJQXVSF7B6ESWF6FEMYA9VL	PÁG. 25/3958	



INCIDENCIAS

INCIDENCIA DESCRIPCIÓN

86119	Carga ganadera NO cumple con el valor mínimo de 0,2 UGM/ha. Recinto:04-103-004-00051-00004 Cultivo:62000 PASTOS PERMANENTES DE 5 O MAS AÑOS-SIN VARIEDAD Secano Carga Ganadera:0 Recinto:04-103-004-00053-00002 Cultivo:62000 PASTOS PERMANENTES DE 5 O MAS AÑOS-SIN VARIEDAD Secano Carga Ganadera:0 Recinto:04-103-004-00054-00004 Cultivo:62000 PASTOS PERMANENTES DE 5 O MAS AÑOS-SIN VARIEDAD Secano Carga Ganadera:0 Recinto:04-103-004-00062-00003 Cultivo:62000 PASTOS PERMANENTES DE 5 O MAS AÑOS-SIN VARIEDAD Secano Carga Ganadera:0
86121	Recinto superficie forrajera que no realiza la actividad de producción de pastoreo. Recinto:04-103-004-00051-00004 Cultivo:62000 PASTOS PERMANENTES DE 5 O MAS AÑOS-SIN VARIEDAD Secano Actividad Agraria del recinto:5 Recinto:04-103-004-00053-00002 Cultivo:62000 PASTOS PERMANENTES DE 5 O MAS AÑOS-SIN VARIEDAD Secano Actividad Agraria del recinto:5 Recinto:04-103-004-00054-00004 Cultivo:62000 PASTOS PERMANENTES DE 5 O MAS AÑOS-SIN VARIEDAD Secano Actividad Agraria del recinto:5 Recinto:04-103-004-00062-00003 Cultivo:62000 PASTOS PERMANENTES DE 5 O MAS AÑOS-SIN VARIEDAD Secano Actividad Agraria del recinto:5
86122	Recinto superficie forrajera que realiza la actividad de producción de pastoreo y no declara el o los códigos del Registro de Explotaciones Ganaderas de Andalucía, REGA. Recinto:04-103-004-00051-00004 Cultivo:62000 PASTOS PERMANENTES DE 5 O MAS AÑOS-SIN VARIEDAD Secano Recinto:04-103-004-00053-00002 Cultivo:62000 PASTOS PERMANENTES DE 5 O MAS AÑOS-SIN VARIEDAD Secano Recinto:04-103-004-00054-00004 Cultivo:62000 PASTOS PERMANENTES DE 5 O MAS AÑOS-SIN VARIEDAD Secano Recinto:04-103-004-00062-00003 Cultivo:62000 PASTOS PERMANENTES DE 5 O MAS AÑOS-SIN VARIEDAD Secano
86124	Recinto de forrajera para Cálculo de Carga Ganadera que No pertenece a Explotación. Recinto:04-103-004-00051-00004 Cultivo:62000 PASTOS PERMANENTES DE 5 O MAS AÑOS-SIN VARIEDAD Secano Recinto:04-103-004-00053-00002 Cultivo:62000 PASTOS PERMANENTES DE 5 O MAS AÑOS-SIN VARIEDAD Secano Recinto:04-103-004-00054-00004 Cultivo:62000 PASTOS PERMANENTES DE 5 O MAS AÑOS-SIN VARIEDAD Secano Recinto:04-103-004-00062-00003 Cultivo:62000 PASTOS PERMANENTES DE 5 O MAS AÑOS-SIN VARIEDAD Secano

Datos considerados para el Cálculo de la Carga Ganadera del expediente

Superficie determinada para Cálculo Carga Ganadera: 0,00 ha
Carga Ganadera del Expediente: 0,00 ugm/ha

Incidenias de carga ganadera

INCIDENCIA DESCRIPCIÓN

86122	Recinto superficie forrajera que realiza la actividad de producción de pastoreo y no declara el o los códigos del Registro de Explotaciones Ganaderas de Andalucía, REGA. Recinto:04-103-004-00054-00004 Cultivo:62000 PASTOS PERMANENTES DE 5 O MAS AÑOS-SIN VARIEDAD Secano Recinto:04-103-004-00053-00002 Cultivo:62000 PASTOS PERMANENTES DE 5 O MAS AÑOS-SIN VARIEDAD Secano Recinto:04-103-004-00051-00004 Cultivo:62000 PASTOS PERMANENTES DE 5 O MAS AÑOS-SIN VARIEDAD Secano Recinto:04-103-004-00062-00003 Cultivo:62000 PASTOS PERMANENTES DE 5 O MAS AÑOS-SIN VARIEDAD Secano
86124	Recinto de forrajera para Cálculo de Carga Ganadera que No pertenece a Explotación. Recinto:04-103-004-00054-00004 Cultivo:62000 PASTOS PERMANENTES DE 5 O MAS AÑOS-SIN VARIEDAD Secano Recinto:04-103-004-00053-00002 Cultivo:62000 PASTOS PERMANENTES DE 5 O MAS AÑOS-SIN VARIEDAD Secano Recinto:04-103-004-00051-00004 Cultivo:62000 PASTOS PERMANENTES DE 5 O MAS AÑOS-SIN VARIEDAD Secano Recinto:04-103-004-00062-00003 Cultivo:62000 PASTOS PERMANENTES DE 5 O MAS AÑOS-SIN VARIEDAD Secano
86128	Recinto de Forrajeras que no ha contabilizado para Carga Ganadera por no tener una explotación válida para el cálculo de la Carga Ganadera Recinto:04-103-004-00054-00004 Cultivo:62 PASTOS PERMANENTES DE 5 O MAS AÑOS- Recinto:04-103-004-00053-00002 Cultivo:62 PASTOS PERMANENTES DE 5 O MAS AÑOS- Recinto:04-103-004-00051-00004 Cultivo:62 PASTOS PERMANENTES DE 5 O MAS AÑOS- Recinto:04-103-004-00062-00003 Cultivo:62 PASTOS PERMANENTES DE 5 O MAS AÑOS-
86132	Recinto superficie forrajera que no realiza la actividad de producción de pastoreo. Recinto:04-103-004-00054-00004 Cultivo:62000 PASTOS PERMANENTES DE 5 O MAS AÑOS-SIN VARIEDAD Secano Recinto:04-103-004-00053-00002 Cultivo:62000 PASTOS PERMANENTES DE 5 O MAS AÑOS-SIN VARIEDAD Secano Recinto:04-103-004-00051-00004 Cultivo:62000 PASTOS PERMANENTES DE 5 O MAS AÑOS-SIN VARIEDAD Secano

(1) Con incidencias que retienen pago o deniegan el expediente.
 (2) Se calcula sobre superficie declarada admisible.
 (3) Aplicación del artículo 16 bis del RD 147/2023.
 (4) Expediente con algunos recintos de pastos permanentes ubicados en espacios protegidos donde la carga ganadera mínima será 0,1 UGM/ha.

Puede verificar la integridad de una copia de este documento mediante la lectura del código QR adjunto o mediante el acceso a la dirección <https://ws050.juntadeandalucia.es/verificarFirma> indicando el código de VERIFICACIÓN

FIRMADO POR	RAQUEL MARIA ESPIN CRESPO	17/10/2024
VERIFICACIÓN	Pk2jmJDVJQXVSF7B6ESWF6FEMYA9VL	PÁG. 26/3958





Recinto:04-103-004-00062-00003 Cultivo:62000 PASTOS PERMANENTES DE 5 O MAS AÑOS-SIN VARIEDAD Secano

- (1) Con incidencias que retienen pago o deniegan el expediente.
(2) Se calcula sobre superficie declarada admisible.
(3) Aplicación del artículo 16 bis del RD 147/2023.
(4) Expediente con algunos recintos de pastos permanentes ubicados en espacios protegidos donde la carga ganadera mínima será 0,1 UGM/ha.

Puede verificar la integridad de una copia de este documento mediante la lectura del código QR adjunto o mediante el acceso a la dirección <https://ws050.juntadeandalucia.es/verificarFirma> indicando el código de VERIFICACIÓN

FIRMADO POR	RAQUEL MARIA ESPIN CRESPO	17/10/2024
VERIFICACIÓN	Pk2jmJDVJQXVSF7B6ESWF6FEMYA9VL	PÁG. 27/3958





APELLIDOS Y NOMBRE / RAZÓN SOCIAL

GARCIA ORTEGA GINES

NIF

****1329*

EXPEDIENTE

1110686

RESOLUCIÓN

DENEGACIÓN DE LA AYUDA

DATOS DE MANTENIMIENTO UNIDADES

GRUPO DE PAGO	Sup. Dec. Admisible	Sup. Resuelta	Sobredecl.	% Sobredecl.
ZONAS DE LIMITACIONES NATURALES	8,54	1,80	6,74	78,92

RESUMEN DE PAGOS

	IMPORTE (Euros)			
	RESUELTO	FEADER	MAPA	CAPADR
A pagar	0,00	0,00	0,00	0,00

APLICACIÓN DE REDUCCIONES Y PENALIZACIONES (%)

Criterios de subvencionabilidad (1)	Presentación tardía	Omisión declaración	Condicionalidad
100,00	0,00	0,00	0,00

IMPORTE (Euros)

Calculado(2)	Reducción	Penalización	Reducción Penalización (3)	Penalización adicional	Resuelto	FEADER	MAPA	CAPADR
461,16 €	363,96 €	97,20 €	0,00 €	363,96 €	0,00 €	0,00 €	0,00 €	0,00 €
Importe Unitario:	54,00 €	Nuevo Importe Unitario:	54,00 €					

RECINTOS PROPUESTOS

REF.	REFERENCIA SIGPAC	CULTIVO	S/R	USO SIGPAC	Sup. Dec. admisible	Sup. Campo	Sup. Determ.	Sup. Resuelta
-897167	04-053-021-00038-0015	HIGUERA	S		0,06		0,06	0,00
170000006559403	04-053-014-00038-0001	BARBECHO TRADICIONAL	S		0,06		0,06	0,00
170000006559404	04-053-014-00038-0004	BARBECHO TRADICIONAL	S		0,40		0,40	0,00
170000006559405	04-053-014-00088-0002	BARBECHO TRADICIONAL	S		0,09		0,09	0,09
170000006559406	04-053-014-00157-0001	BARBECHO TRADICIONAL	S		0,11		0,11	0,11
170000006559407	04-053-014-00159-0001	BARBECHO TRADICIONAL	S		0,09		0,09	0,09
170000006559408	04-053-014-00159-0002	BARBECHO TRADICIONAL	S		0,08		0,08	0,08
170000006559409	04-053-014-00162-0001	BARBECHO TRADICIONAL	S		0,16		0,16	0,16
170000006559410	04-053-014-00163-0005	BARBECHO TRADICIONAL	R		0,19		0,19	0,19
170000006559412	04-053-021-00038-0003	ALMENDROS	S		0,11		0,11	0,00
170000006559413	04-053-013-00046-0003	BARBECHO TRADICIONAL	S		1,43		1,43	0,00
170000006559414	04-053-014-00163-0007	BARBECHO TRADICIONAL	R		0,14		0,14	0,14
170000006559415	04-053-014-00038-0005	BARBECHO TRADICIONAL	S		0,66		0,66	0,00
170000006559416	04-053-014-00163-0008	BARBECHO TRADICIONAL	R		0,14		0,14	0,14
170000006559417	04-053-014-00163-0006	BARBECHO TRADICIONAL	R		0,16		0,16	0,16
170000006559418	04-053-014-00040-0001	BARBECHO TRADICIONAL	S		0,41		0,41	0,00
170000006559421	04-053-021-00038-0009	BARBECHO TRADICIONAL	S		2,66		2,66	0,00
170000006559423	04-053-021-00038-0006	ALMENDROS	S		0,95		0,95	0,00
170000006559424	04-053-014-00163-0002	SANDÍA	R		0,25		0,25	0,25
170000006559425	04-053-014-00163-0003	CALABAZA	R		0,39		0,39	0,39

(1) Con incidencias que retienen pago o deniegan el expediente.

(2) Se calcula sobre superficie declarada admisible.

(3) Aplicación del artículo 16 bis del RD 147/2023.

(4) Expediente con algunos recintos de pastos permanentes ubicados en espacios protegidos donde la carga ganadera mínima será 0,1 UGM/ha.

Puede verificar la integridad de una copia de este documento mediante la lectura del código QR adjunto o mediante el acceso a la dirección <https://ws050.juntadeandalucia.es/verificarFirma> indicando el código de VERIFICACIÓN

FIRMADO POR	RAQUEL MARIA ESPIN CRESPO	17/10/2024
VERIFICACIÓN	Pk2jmJDVJQXVSF7B6ESWF6FEMYA9VL	PÁG. 28/3958



**INCIDENCIAS****INCIDENCIA DESCRIPCIÓN**

242	Recinto pendiente de acreditación de titularidad. Recinto:04-053-013-00046-00003 Cultivo:20000 BARBECHO TRADICIONAL-SIN VARIEDAD Secano Recinto:04-053-014-00038-00001 Cultivo:20000 BARBECHO TRADICIONAL-SIN VARIEDAD Secano Recinto:04-053-014-00038-00004 Cultivo:20000 BARBECHO TRADICIONAL-SIN VARIEDAD Secano Recinto:04-053-014-00038-00005 Cultivo:20000 BARBECHO TRADICIONAL-SIN VARIEDAD Secano Recinto:04-053-014-00040-00001 Cultivo:20000 BARBECHO TRADICIONAL-SIN VARIEDAD Secano Recinto:04-053-021-00038-00003 Cultivo:104024 ALMENDROS-MARCONA Secano Recinto:04-053-021-00038-00006 Cultivo:104024 ALMENDROS-MARCONA Secano Recinto:04-053-021-00038-00009 Cultivo:20000 BARBECHO TRADICIONAL-SIN VARIEDAD Secano Recinto:04-053-021-00038-00015 Cultivo:218030 HIGUERA-ALBACOR Secano
3795	Recinto declarado con una situación de riesgo de abandono. Recinto:04-053-014-00038-00001 Cultivo: - Recinto:04-053-014-00038-00004 Cultivo: - Recinto:04-053-014-00038-00005 Cultivo: - Recinto:04-053-014-00040-00001 Cultivo: -
4272	Verifica que las líneas de declaración de las Solicitudes Únicas no tienen solapes con la capa de Retroactividad Gráfica (ambas de la misma campaña) a nivel de expediente/línea de declaración gráfica de la solicitud. Recinto:04-053-021-00038-00009 Cultivo: - Agregado de la referencia del recinto.:0 Zona de la referencia del recinto.:0 Superficie solapada.:0,04 Id. Incid.:98099812
74053	Importe inferior a 100 Euros

Datos considerados para el Cálculo de la Carga Ganadera del expediente

Superficie determinada para Cálculo Carga Ganadera: 0,00 ha

Carga Ganadera del Expediente: 0,00 ugm/ha

Incidenias de carga ganadera**INCIDENCIA DESCRIPCIÓN**

242	Recinto pendiente de acreditación de titularidad. Recinto:04-053-014-00038-00001 Cultivo:20000 BARBECHO TRADICIONAL-SIN VARIEDAD Secano Recinto:04-053-014-00038-00004 Cultivo:20000 BARBECHO TRADICIONAL-SIN VARIEDAD Secano Recinto:04-053-013-00046-00003 Cultivo:20000 BARBECHO TRADICIONAL-SIN VARIEDAD Secano Recinto:04-053-014-00038-00005 Cultivo:20000 BARBECHO TRADICIONAL-SIN VARIEDAD Secano Recinto:04-053-014-00040-00001 Cultivo:20000 BARBECHO TRADICIONAL-SIN VARIEDAD Secano Recinto:04-053-021-00038-00009 Cultivo:20000 BARBECHO TRADICIONAL-SIN VARIEDAD Secano
3795	Recinto declarado con una situación de riesgo de abandono. Recinto:04-053-014-00038-00001 Cultivo: - Recinto:04-053-014-00038-00004 Cultivo: - Recinto:04-053-014-00038-00005 Cultivo: - Recinto:04-053-014-00040-00001 Cultivo: -
8200	Control por Monitorización con resultado no admisible Recinto:04-053-014-00038-00004 Cultivo:20000 BARBECHO TRADICIONAL-SIN VARIEDAD
86132	Recinto superficie forrajera que no realiza la actividad de producción de pastoreo. Recinto:04-053-014-00038-00001 Cultivo:20000 BARBECHO TRADICIONAL-SIN VARIEDAD Secano Recinto:04-053-014-00038-00004 Cultivo:20000 BARBECHO TRADICIONAL-SIN VARIEDAD Secano Recinto:04-053-014-00088-00002 Cultivo:20000 BARBECHO TRADICIONAL-SIN VARIEDAD Secano Recinto:04-053-014-00157-00001 Cultivo:20000 BARBECHO TRADICIONAL-SIN VARIEDAD Secano Recinto:04-053-014-00159-00001 Cultivo:20000 BARBECHO TRADICIONAL-SIN VARIEDAD Secano Recinto:04-053-014-00159-00002 Cultivo:20000 BARBECHO TRADICIONAL-SIN VARIEDAD Secano Recinto:04-053-014-00162-00001 Cultivo:20000 BARBECHO TRADICIONAL-SIN VARIEDAD Secano Recinto:04-053-014-00163-00005 Cultivo:20000 BARBECHO TRADICIONAL-SIN VARIEDAD Regadío Recinto:04-053-013-00046-00003 Cultivo:20000 BARBECHO TRADICIONAL-SIN VARIEDAD Secano Recinto:04-053-014-00163-00007 Cultivo:20000 BARBECHO TRADICIONAL-SIN VARIEDAD Regadío Recinto:04-053-014-00038-00005 Cultivo:20000 BARBECHO TRADICIONAL-SIN VARIEDAD Secano Recinto:04-053-014-00163-00008 Cultivo:20000 BARBECHO TRADICIONAL-SIN VARIEDAD Regadío

(1) Con incidencias que retienen pago o deniegan el expediente.

(2) Se calcula sobre superficie declarada admisible.

(3) Aplicación del artículo 16 bis del RD 147/2023.

(4) Expediente con algunos recintos de pastos permanentes ubicados en espacios protegidos donde la carga ganadera mínima será 0,1 UGM/ha.

Puede verificar la integridad de una copia de este documento mediante la lectura del código QR adjunto o mediante el acceso a la dirección <https://ws050.juntadeandalucia.es/verificarFirma> indicando el código de VERIFICACIÓN

FIRMADO POR

RAQUEL MARIA ESPIN CRESPO

17/10/2024

VERIFICACIÓN

Pk2jmJDVJQXVSF7B6ESWF6FEMYA9VL

PÁG. 29/3958





Recinto:04-053-014-00163-00006 Cultivo:20000 BARBECHO TRADICIONAL-SIN VARIEDAD Regadío
Recinto:04-053-014-00040-00001 Cultivo:20000 BARBECHO TRADICIONAL-SIN VARIEDAD Secano
Recinto:04-053-021-00038-00009 Cultivo:20000 BARBECHO TRADICIONAL-SIN VARIEDAD Secano

(1) Con incidencias que retienen pago o deniegan el expediente.
(2) Se calcula sobre superficie declarada admisible.
(3) Aplicación del artículo 16 bis del RD 147/2023.
(4) Expediente con algunos recintos de pastos permanentes ubicados en espacios protegidos donde la carga ganadera mínima será 0,1 UGM/ha.

Puede verificar la integridad de una copia de este documento mediante la lectura del código QR adjunto o mediante el acceso a la dirección <https://ws050.juntadeandalucia.es/verificarFirma> indicando el código de VERIFICACIÓN

FIRMADO POR	RAQUEL MARIA ESPIN CRESPO	17/10/2024	
VERIFICACIÓN	Pk2jmJDVJQXVSF7B6ESWF6FEMYA9VL	PÁG. 30/3958	



APELLIDOS Y NOMBRE / RAZÓN SOCIAL

GARCIA PARRA DIEGO

NIF
****2876*

EXPEDIENTE

1199078

RESOLUCIÓN

DENEGACIÓN DE LA AYUDA

DATOS DE MANTENIMIENTO UNIDADES

GRUPO DE PAGO

ZONAS DE LIMITACIONES NATURALES

Sup. Dec. Admisible
0,00

Sup. Resuelta
0,00

Sobredecl.
0,00

% Sobredecl.
0,00

RESUMEN DE PAGOS

	IMPORTE (Euros)			
	RESUELTO	FEADER	MAPA	CAPADR
A pagar	0,00	0,00	0,00	0,00

APLICACIÓN DE REDUCCIONES Y PENALIZACIONES (%)

Crterios de subvencionabilidad (1)	Presentación tardía	Omisión declaración	Condicionalidad
100,00	0,00	0,00	0,00

IMPORTE (Euros)

Calculado(2)	Reducción	Penalización	Reducción Penalización (3)	Penalización adicional	Resuelto	FEADER	MAPA	CAPADR
0,00 €	0,00 €	0,00 €	0,00 €	0,00 €	0,00 €	0,00 €	0,00 €	0,00 €
Importe Unitario:	54,00 €	Nuevo Importe Unitario:	0,00 €					

(1) Con incidencias que retienen pago o deniegan el expediente.

(2) Se calcula sobre superficie declarada admisible.

(3) Aplicación del artículo 16 bis del RD 147/2023.

(4) Expediente con algunos recintos de pastos permanentes ubicados en espacios protegidos donde la carga ganadera mínima será 0,1 UGM/ha.

Puede verificar la integridad de una copia de este documento mediante la lectura del código QR adjunto o mediante el acceso a la dirección <https://ws050.juntadeandalucia.es/verificarFirma> indicando el código de VERIFICACIÓN

FIRMADO POR	RAQUEL MARIA ESPIN CRESPO	17/10/2024	
VERIFICACIÓN	Pk2jmJDVJQXVSF7B6ESWF6FEMYA9VL	PÁG. 31/3958	



RECINTOS PROPUESTOS

REF.	REFERENCIA SIGPAC	CULTIVO	S/R	USO SIGPAC	Sup. Dec. admisible	Sup. Campo	Sup. Determ.	Sup. Resulta
-1446256	04-053-023-00493-0003	ESPÁRRAGOS	S		0,03		0,03	0,03
-1446255	04-053-023-00483-0004	ESPÁRRAGOS	R		0,11		0,11	0,11
-753390	04-053-025-00122-0001	ALMENDROS	R		2,43		2,43	2,38
6843574	04-053-025-00060-0001	BARBECHO TRADICIONAL	S		0,73		0,73	0,73
6843575	04-053-025-00060-0003	OLIVAR	S		0,25		0,25	0,25
6843594	04-053-025-00123-0001	BARBECHO TRADICIONAL	S		0,39		0,39	0,39
6843595	04-053-025-00123-0002	OLIVAR	S		0,44		0,44	0,44
6843648	04-053-025-00105-0002	OLIVAR	S		0,03		0,03	0,00
6843649	04-053-025-00105-0008	ALMENDROS	S		1,42		1,42	0,00
6843711	04-053-025-00025-0001	BARBECHO TRADICIONAL	S		0,31		0,31	0,31
6843712	04-053-025-00025-0002	OLIVAR	S		0,43		0,43	0,43
6843713	04-053-025-00025-0003	BARBECHO TRADICIONAL	S		6,73		6,73	0,00
6843731	04-053-024-00160-0001	BARBECHO TRADICIONAL	R		0,18		0,18	0,18
6843732	04-053-024-00160-0003	BARBECHO TRADICIONAL	R		0,10		0,10	0,00
6843733	04-053-024-00160-0006	OLIVAR	R		0,03		0,03	0,00
6843734	04-053-024-00160-0007	OLIVAR	R		0,04		0,04	0,00
6843735	04-053-024-00160-0008	OLIVAR	R		0,01		0,01	0,00
6843736	04-053-024-00160-0009	OLIVAR	R		0,15		0,15	0,00
6843737	04-053-024-00160-0010	BARBECHO TRADICIONAL	R		0,43		0,43	0,00
6843738	04-053-024-00160-0011	BARBECHO TRADICIONAL	R		0,89		0,89	0,00
6843739	04-053-024-00160-0012	BARBECHO TRADICIONAL	R		5,03		5,03	0,00
6843740	04-053-024-00160-0015	BARBECHO TRADICIONAL	R		0,23		0,23	0,23
6843741	04-053-024-00160-0018	OLIVAR	R		0,06		0,06	0,00
6843742	04-053-024-00160-0021	OLIVAR	R		0,19		0,19	0,19
6843743	04-053-024-00160-0022	BARBECHO TRADICIONAL	R		0,09		0,09	0,00
6843769	04-053-020-00003-0002	OLIVAR	S		0,04		0,04	0,04
6843770	04-053-020-00003-0004	OLIVAR	S		0,22		0,22	0,22
6843771	04-053-020-00003-0005	BARBECHO TRADICIONAL	S		1,81		1,81	1,81
6843772	04-053-020-00003-0006	BARBECHO TRADICIONAL	S		2,00		2,00	1,93
6843773	04-053-020-00003-0009	BARBECHO TRADICIONAL	S		3,61		3,61	3,61
6843775	04-053-020-00003-0011	BARBECHO TRADICIONAL	S		0,11		0,11	0,11
6843776	04-053-020-00003-0013	BARBECHO TRADICIONAL	S		0,26		0,26	0,26
6843778	04-053-020-00003-0015	BARBECHO TRADICIONAL	S		0,76		0,76	0,76
6843781	04-053-020-00003-0018	BARBECHO TRADICIONAL	S		1,23		1,23	1,20
6843782	04-053-020-00003-0020	OLIVAR	S		0,05		0,05	0,05
6843783	04-053-020-00003-0021	BARBECHO TRADICIONAL	S		0,47		0,47	0,47
6843784	04-053-020-00003-0022	BARBECHO TRADICIONAL	S		0,33		0,33	0,33
6843848	04-053-024-00165-0002	BARBECHO TRADICIONAL	S		0,30		0,30	0,30
6843849	04-053-024-00165-0003	BARBECHO TRADICIONAL	S		0,60		0,60	0,60
6896789	04-053-023-00483-0003	BARBECHO TRADICIONAL	S		0,01		0,01	0,00
6896801	04-053-023-00747-0001	BARBECHO TRADICIONAL	R		0,23		0,23	0,00
6896813	04-053-023-00489-0001	BARBECHO TRADICIONAL	S		0,07		0,07	0,00
6896822	04-053-023-00486-0001	BARBECHO TRADICIONAL	R		0,06		0,06	0,06
6896828	04-053-023-00488-0001	BARBECHO TRADICIONAL	R		0,96		0,96	0,94
6896832	04-053-025-00106-0001	OTROS FRUTALES	S		0,06		0,06	0,00
6896833	04-053-025-00106-0002	BARBECHO TRADICIONAL	S		1,12		1,12	0,00
6896834	04-053-025-00107-0001	BARBECHO TRADICIONAL	S		0,58		0,58	0,00
6896835	04-053-025-00107-0004	ALMENDROS	S		0,24		0,24	0,00
1700000006107036	04-053-023-00150-0001	ALBARICOQUEROS	R		0,13		0,13	0,13
1700000006107037	04-053-023-00720-0001	ALBARICOQUEROS	R		0,32		0,32	0,00
1700000006107038	04-053-023-00714-0001	ALBARICOQUEROS	R		0,79		0,79	0,79
1700000006107039	04-053-023-00721-0003	ALBARICOQUEROS	R		0,20		0,20	0,17

(1) Con incidencias que retienen pago o deniegan el expediente.

(2) Se calcula sobre superficie declarada admisible.

(3) Aplicación del artículo 16 bis del RD 147/2023.

(4) Expediente con algunos recintos de pastos permanentes ubicados en espacios protegidos donde la carga ganadera mínima será 0,1 UGM/ha.

Puede verificar la integridad de una copia de este documento mediante la lectura del código QR adjunto o mediante el acceso a la dirección <https://ws050.juntadeandalucia.es/verificarFirma> indicando el código de VERIFICACIÓN

FIRMADO POR

RAQUEL MARIA ESPIN CRESPO

17/10/2024

VERIFICACIÓN

Pk2jmJDVJQXVSF7B6ESWF6FEMYA9VL

PÁG. 32/3958



**RECINTOS PROPUESTOS**

REF.	REFERENCIA SIGPAC	CULTIVO	S/R	USO SIGPAC	Sup. Dec. admisible	Sup. Campo	Sup. Determ.	Sup. Resuelta
170000006107040	04-053-023-00894-0002	ALBARICOQUEROS	R		0,33		0,33	0,33
170000006107041	04-053-023-00721-0005	ALBARICOQUEROS	R		2,18		2,18	2,12
170000006107042	04-053-023-00722-0001	ALBARICOQUEROS	R		0,07		0,07	0,07
170000006107043	04-053-023-00489-0002	ESPÁRRAGOS	R		0,35		0,35	0,35
170000006107044	04-053-023-00490-0001	ESPÁRRAGOS	R		0,35		0,35	0,35
170000006107045	04-053-023-00487-0001	ESPÁRRAGOS	R		0,05		0,05	0,05
170000006107046	04-053-023-00491-0001	ESPÁRRAGOS	R		0,06		0,06	0,06
170000006107047	04-053-025-00122-0010	OLIVAR	S		0,06		0,06	0,06
170000006107048	04-053-025-00122-0016	OLIVAR	S		0,11		0,11	0,11
170000006107049	04-053-025-00122-0029	OLIVAR	S		0,05		0,05	0,05
170000006107050	04-053-025-00122-0032	ALCAPARRA	S		0,75		0,75	0,75
170000006107051	04-053-023-00493-0002	ESPÁRRAGOS	S		0,82		0,82	0,73
170000006107052	04-053-023-00169-0002	ESPÁRRAGOS	R		1,69		1,69	1,69
170000006107054	04-053-023-00482-0004	ESPÁRRAGOS	R		5,01		5,01	4,78
170000006107055	04-053-023-00483-0001	ESPÁRRAGOS	R		0,13		0,13	0,13
170000006107056	04-053-025-00122-0008	OLIVAR	S		0,08		0,08	0,08
170000006107057	04-053-025-00122-0027	ALMENDROS	R		0,69		0,69	0,69
170000006107058	04-053-025-00122-0001	ALMENDROS	R		2,98		2,98	2,98

INCIDENCIAS**INCIDENCIA DESCRIPCIÓN**

242	Recinto pendiente de acreditación de titularidad. Recinto:04-053-023-00720-00001 Cultivo:107040 ALBARICOQUEROS-FLODEA Regadío Recinto:04-053-025-00105-00002 Cultivo:101194 OLIVAR-LECHIN DE GRANADA Secano Recinto:04-053-025-00105-00008 Cultivo:104007 ALMENDROS-COMUNA Secano Recinto:04-053-025-00105-00009 Cultivo:20000 BARBECHO TRADICIONAL-SIN VARIEDAD Secano
452	Actividad agraria declarada en un recinto no compatible con el uso PA, PR o PS asignado en SIGPAC para ese recinto. Recinto:04-053-020-00003-00010 Cultivo:20000 BARBECHO TRADICIONAL-SIN VARIEDAD Secano USO ASIGNADO EN SIGPAC:PS Recinto:04-053-020-00003-00014 Cultivo:20000 BARBECHO TRADICIONAL-SIN VARIEDAD Secano USO ASIGNADO EN SIGPAC:PS Recinto:04-053-020-00003-00016 Cultivo:20000 BARBECHO TRADICIONAL-SIN VARIEDAD Secano USO ASIGNADO EN SIGPAC:PS Recinto:04-053-020-00003-00017 Cultivo:20000 BARBECHO TRADICIONAL-SIN VARIEDAD Secano USO ASIGNADO EN SIGPAC:PS Recinto:04-053-024-00165-00001 Cultivo:20000 BARBECHO TRADICIONAL-SIN VARIEDAD Secano USO ASIGNADO EN SIGPAC:PS Recinto:04-053-025-00105-00009 Cultivo:20000 BARBECHO TRADICIONAL-SIN VARIEDAD Secano USO ASIGNADO EN SIGPAC:PS Recinto:04-053-025-00122-00023 Cultivo:20000 BARBECHO TRADICIONAL-SIN VARIEDAD Regadío USO ASIGNADO EN SIGPAC:PS
3790	Recinto declarado inactivo Recinto:04-053-023-00483-00003 Cultivo: - Recinto:04-053-023-00489-00001 Cultivo: - Recinto:04-053-023-00747-00001 Cultivo: - Recinto:04-053-024-00160-00003 Cultivo: - Recinto:04-053-024-00160-00006 Cultivo: - Recinto:04-053-024-00160-00007 Cultivo: - Recinto:04-053-024-00160-00008 Cultivo: - Recinto:04-053-024-00160-00009 Cultivo: - Recinto:04-053-024-00160-00010 Cultivo: - Recinto:04-053-024-00160-00011 Cultivo: - Recinto:04-053-024-00160-00012 Cultivo: - Recinto:04-053-024-00160-00018 Cultivo: - Recinto:04-053-024-00160-00022 Cultivo: - Recinto:04-053-024-00165-00001 Cultivo: -

(1) Con incidencias que retienen pago o deniegan el expediente.

(2) Se calcula sobre superficie declarada admisible.

(3) Aplicación del artículo 16 bis del RD 147/2023.

(4) Expediente con algunos recintos de pastos permanentes ubicados en espacios protegidos donde la carga ganadera mínima será 0,1 UGM/ha.

Puede verificar la integridad de una copia de este documento mediante la lectura del código QR adjunto o mediante el acceso a la dirección <https://ws050.juntadeandalucia.es/verificarFirma> indicando el código de VERIFICACIÓN

FIRMADO POR

RAQUEL MARIA ESPIN CRESPO

17/10/2024

VERIFICACIÓN

Pk2jmJDVJQXVSF7B6ESWF6FEMYA9VL

PÁG. 33/3958





INCIDENCIAS

INCIDENCIA DESCRIPCIÓN

- Recinto:04-053-025-00025-00003 Cultivo: -
- Recinto:04-053-025-00105-00002 Cultivo: -
- Recinto:04-053-025-00105-00008 Cultivo: -
- Recinto:04-053-025-00105-00009 Cultivo: -
- Recinto:04-053-025-00106-00001 Cultivo: -
- Recinto:04-053-025-00106-00002 Cultivo: -
- Recinto:04-053-025-00107-00001 Cultivo: -
- Recinto:04-053-025-00107-00004 Cultivo: -
- 4272 Verifica que las líneas de declaración de las Solicitudes Únicas no tienen solapes con la capa de Retroactividad Gráfica (ambas de la misma campaña) a nivel de expediente/línea de declaración gráfica de la solicitud.
 - Recinto:04-053-020-00003-00006 Cultivo: - Agregado de la referencia del recinto.:0 Zona de la referencia del recinto.:0 Superficie solapada.:0,07 Id. Incid.:98099858
 - Recinto:04-053-020-00003-00014 Cultivo: - Agregado de la referencia del recinto.:0 Zona de la referencia del recinto.:0 Superficie solapada.:0,06 Id. Incid.:98099859
 - Recinto:04-053-020-00003-00016 Cultivo: - Agregado de la referencia del recinto.:0 Zona de la referencia del recinto.:0 Superficie solapada.:0,07 Id. Incid.:98099860
 - Recinto:04-053-020-00003-00018 Cultivo: - Agregado de la referencia del recinto.:0 Zona de la referencia del recinto.:0 Superficie solapada.:0,03 Id. Incid.:98099861
 - Recinto:04-053-023-00482-00004 Cultivo: - Agregado de la referencia del recinto.:0 Zona de la referencia del recinto.:0 Superficie solapada.:0,05 Id. Incid.:98099866
 - Recinto:04-053-023-00482-00004 Cultivo: - Agregado de la referencia del recinto.:0 Zona de la referencia del recinto.:0 Superficie solapada.:0,05 Id. Incid.:98099869
 - Recinto:04-053-023-00482-00004 Cultivo: - Agregado de la referencia del recinto.:0 Zona de la referencia del recinto.:0 Superficie solapada.:0,06 Id. Incid.:98099867
 - Recinto:04-053-023-00482-00004 Cultivo: - Agregado de la referencia del recinto.:0 Zona de la referencia del recinto.:0 Superficie solapada.:0,07 Id. Incid.:98099868
 - Recinto:04-053-023-00488-00001 Cultivo: - Agregado de la referencia del recinto.:0 Zona de la referencia del recinto.:0 Superficie solapada.:0,02 Id. Incid.:98099862
 - Recinto:04-053-023-00493-00002 Cultivo: - Agregado de la referencia del recinto.:0 Zona de la referencia del recinto.:0 Superficie solapada.:0,09 Id. Incid.:98099865
 - Recinto:04-053-023-00721-00003 Cultivo: - Agregado de la referencia del recinto.:0 Zona de la referencia del recinto.:0 Superficie solapada.:0,03 Id. Incid.:98099863
 - Recinto:04-053-023-00721-00005 Cultivo: - Agregado de la referencia del recinto.:0 Zona de la referencia del recinto.:0 Superficie solapada.:0,06 Id. Incid.:98099864
 - Recinto:04-053-025-00122-00001 Cultivo: - Agregado de la referencia del recinto.:0 Zona de la referencia del recinto.:0 Superficie solapada.:0,05 Id. Incid.:98099856
 - Recinto:04-053-025-00122-00023 Cultivo: - Agregado de la referencia del recinto.:0 Zona de la referencia del recinto.:0 Superficie solapada.:0,16 Id. Incid.:98099857
- 74018 Productor que no es agricultor a título principal, según los datos del ejercicio fiscal n-1 y seguridad socia.
- 74053 Importe inferior a 100 Euros
- 86119 Carga ganadera NO cumple con el valor mínimo de 0,2 UGM/ha.
 - Recinto:04-053-024-00165-00001 Cultivo:62000 PASTOS PERMANENTES DE 5 O MAS AÑOS-SIN VARIEDAD Secano Carga Ganadera:0
- 86121 Recinto superficie forrajera que no realiza la actividad de producción de pastoreo.
 - Recinto:04-053-024-00165-00001 Cultivo:62000 PASTOS PERMANENTES DE 5 O MAS AÑOS-SIN VARIEDAD Secano Actividad Agraria del recinto:5
- 86122 Recinto superficie forrajera que realiza la actividad de producción de pastoreo y no declara el o los códigos del Registro de Explotaciones Ganaderas de Andalucía, REGA.
 - Recinto:04-053-024-00165-00001 Cultivo:62000 PASTOS PERMANENTES DE 5 O MAS AÑOS-SIN VARIEDAD Secano
- 86124 Recinto de forrajera para Cálculo de Carga Ganadera que No pertenece a Explotación.
 - Recinto:04-053-024-00165-00001 Cultivo:62000 PASTOS PERMANENTES DE 5 O MAS AÑOS-SIN VARIEDAD Secano

Datos considerados para el Cálculo de la Carga Ganadera del expediente

Superficie determinada para Cálculo Carga Ganadera: 0,00 ha
 Carga Ganadera del Expediente: 0,00 ugm/ha

Incidenias de carga ganadera

INCIDENCIA DESCRIPCIÓN

(1) Con incidencias que retienen pago o deniegan el expediente.
 (2) Se calcula sobre superficie declarada admisible.
 (3) Aplicación del artículo 16 bis del RD 147/2023.
 (4) Expediente con algunos recintos de pastos permanentes ubicados en espacios protegidos donde la carga ganadera mínima será 0,1 UGM/ha.

Puede verificar la integridad de una copia de este documento mediante la lectura del código QR adjunto o mediante el acceso a la dirección <https://ws050.juntadeandalucia.es/verificarFirma> indicando el código de VERIFICACIÓN

FIRMADO POR	RAQUEL MARIA ESPIN CRESPO	17/10/2024
VERIFICACIÓN	Pk2jmJDVJQXVSF7B6ESWF6FEMYA9VL	PÁG. 34/3958





242	Recinto pendiente de acreditación de titularidad. Recinto:04-053-025-00105-00009 Cultivo:20000 BARBECHO TRADICIONAL-SIN VARIEDAD Secano
452	Actividad agraria declarada en un recinto no compatible con el uso PA, PR o PS asignado en SIGPAC para ese recinto. Recinto:04-053-025-00122-00023 Cultivo:20000 BARBECHO TRADICIONAL-SIN VARIEDAD Regadío USO ASIGNADO EN SIGPAC:PS Recinto:04-053-025-00105-00009 Cultivo:20000 BARBECHO TRADICIONAL-SIN VARIEDAD Secano USO ASIGNADO EN SIGPAC:PS Recinto:04-053-020-00003-00010 Cultivo:20000 BARBECHO TRADICIONAL-SIN VARIEDAD Secano USO ASIGNADO EN SIGPAC:PS Recinto:04-053-020-00003-00014 Cultivo:20000 BARBECHO TRADICIONAL-SIN VARIEDAD Secano USO ASIGNADO EN SIGPAC:PS Recinto:04-053-020-00003-00016 Cultivo:20000 BARBECHO TRADICIONAL-SIN VARIEDAD Secano USO ASIGNADO EN SIGPAC:PS Recinto:04-053-020-00003-00017 Cultivo:20000 BARBECHO TRADICIONAL-SIN VARIEDAD Secano USO ASIGNADO EN SIGPAC:PS Recinto:04-053-024-00165-00001 Cultivo:20000 BARBECHO TRADICIONAL-SIN VARIEDAD Secano USO ASIGNADO EN SIGPAC:PS
3790	Recinto declarado inactivo Recinto:04-053-025-00105-00009 Cultivo: - Recinto:04-053-025-00025-00003 Cultivo: - Recinto:04-053-024-00160-00003 Cultivo: - Recinto:04-053-024-00160-00010 Cultivo: - Recinto:04-053-024-00160-00011 Cultivo: - Recinto:04-053-024-00160-00012 Cultivo: - Recinto:04-053-024-00160-00022 Cultivo: - Recinto:04-053-024-00165-00001 Cultivo: - Recinto:04-053-024-00165-00001 Cultivo: - Recinto:04-053-023-00483-00003 Cultivo: - Recinto:04-053-023-00747-00001 Cultivo: - Recinto:04-053-023-00489-00001 Cultivo: - Recinto:04-053-025-00106-00002 Cultivo: - Recinto:04-053-025-00107-00001 Cultivo: -
86122	Recinto superficie forrajera que realiza la actividad de producción de pastoreo y no declara el o los códigos del Registro de Explotaciones Ganaderas de Andalucía, REGA. Recinto:04-053-024-00165-00001 Cultivo:62000 PASTOS PERMANENTES DE 5 O MAS AÑOS-SIN VARIEDAD Secano
86124	Recinto de forrajera para Cálculo de Carga Ganadera que No pertenece a Explotación. Recinto:04-053-024-00165-00001 Cultivo:62000 PASTOS PERMANENTES DE 5 O MAS AÑOS-SIN VARIEDAD Secano
86128	Recinto de Forrajeras que no ha contabilizado para Carga Ganadera por no tener una explotación válida para el cálculo de la Carga Ganadera Recinto:04-053-024-00165-00001 Cultivo:62 PASTOS PERMANENTES DE 5 O MAS AÑOS-
86132	Recinto superficie forrajera que no realiza la actividad de producción de pastoreo. Recinto:04-053-025-00122-00023 Cultivo:20000 BARBECHO TRADICIONAL-SIN VARIEDAD Regadío Recinto:04-053-025-00060-00001 Cultivo:20000 BARBECHO TRADICIONAL-SIN VARIEDAD Secano Recinto:04-053-025-00123-00001 Cultivo:20000 BARBECHO TRADICIONAL-SIN VARIEDAD Secano Recinto:04-053-025-00105-00009 Cultivo:20000 BARBECHO TRADICIONAL-SIN VARIEDAD Secano Recinto:04-053-025-00025-00001 Cultivo:20000 BARBECHO TRADICIONAL-SIN VARIEDAD Secano Recinto:04-053-025-00025-00003 Cultivo:20000 BARBECHO TRADICIONAL-SIN VARIEDAD Secano Recinto:04-053-024-00160-00001 Cultivo:20000 BARBECHO TRADICIONAL-SIN VARIEDAD Regadío Recinto:04-053-024-00160-00003 Cultivo:20000 BARBECHO TRADICIONAL-SIN VARIEDAD Regadío Recinto:04-053-024-00160-00010 Cultivo:20000 BARBECHO TRADICIONAL-SIN VARIEDAD Regadío Recinto:04-053-024-00160-00011 Cultivo:20000 BARBECHO TRADICIONAL-SIN VARIEDAD Regadío Recinto:04-053-024-00160-00012 Cultivo:20000 BARBECHO TRADICIONAL-SIN VARIEDAD Regadío Recinto:04-053-024-00160-00015 Cultivo:20000 BARBECHO TRADICIONAL-SIN VARIEDAD Regadío Recinto:04-053-024-00160-00022 Cultivo:20000 BARBECHO TRADICIONAL-SIN VARIEDAD Regadío Recinto:04-053-020-00003-00005 Cultivo:20000 BARBECHO TRADICIONAL-SIN VARIEDAD Secano Recinto:04-053-020-00003-00006 Cultivo:20000 BARBECHO TRADICIONAL-SIN VARIEDAD Secano Recinto:04-053-020-00003-00009 Cultivo:20000 BARBECHO TRADICIONAL-SIN VARIEDAD Secano Recinto:04-053-020-00003-00010 Cultivo:20000 BARBECHO TRADICIONAL-SIN VARIEDAD Secano Recinto:04-053-020-00003-00011 Cultivo:20000 BARBECHO TRADICIONAL-SIN VARIEDAD Secano Recinto:04-053-020-00003-00013 Cultivo:20000 BARBECHO TRADICIONAL-SIN VARIEDAD Secano Recinto:04-053-020-00003-00014 Cultivo:20000 BARBECHO TRADICIONAL-SIN VARIEDAD Secano Recinto:04-053-020-00003-00015 Cultivo:20000 BARBECHO TRADICIONAL-SIN VARIEDAD Secano

(1) Con incidencias que retienen pago o deniegan el expediente.

(2) Se calcula sobre superficie declarada admisible.

(3) Aplicación del artículo 16 bis del RD 147/2023.

(4) Expediente con algunos recintos de pastos permanentes ubicados en espacios protegidos donde la carga ganadera mínima será 0,1 UGM/ha.

Puede verificar la integridad de una copia de este documento mediante la lectura del código QR adjunto o mediante el acceso a la dirección <https://ws050.juntadeandalucia.es/verificarFirma> indicando el código de VERIFICACIÓN

FIRMADO POR	RAQUEL MARIA ESPIN CRESPO	17/10/2024	
VERIFICACIÓN	Pk2jmJDVJQXVSF7B6ESWF6FEMYA9VL	PÁG. 35/3958	



Recinto:04-053-020-00003-00016	Cultivo:20000	BARBECHO TRADICIONAL-SIN VARIEDAD	Secano
Recinto:04-053-020-00003-00017	Cultivo:20000	BARBECHO TRADICIONAL-SIN VARIEDAD	Secano
Recinto:04-053-020-00003-00018	Cultivo:20000	BARBECHO TRADICIONAL-SIN VARIEDAD	Secano
Recinto:04-053-020-00003-00021	Cultivo:20000	BARBECHO TRADICIONAL-SIN VARIEDAD	Secano
Recinto:04-053-020-00003-00022	Cultivo:20000	BARBECHO TRADICIONAL-SIN VARIEDAD	Secano
Recinto:04-053-024-00165-00001	Cultivo:20000	BARBECHO TRADICIONAL-SIN VARIEDAD	Secano
Recinto:04-053-024-00165-00002	Cultivo:20000	BARBECHO TRADICIONAL-SIN VARIEDAD	Secano
Recinto:04-053-024-00165-00003	Cultivo:20000	BARBECHO TRADICIONAL-SIN VARIEDAD	Secano
Recinto:04-053-024-00165-00001	Cultivo:62000	PASTOS PERMANENTES DE 5 O MAS AÑOS-SIN VARIEDAD	Secano
Recinto:04-053-023-00483-00003	Cultivo:20000	BARBECHO TRADICIONAL-SIN VARIEDAD	Secano
Recinto:04-053-023-00747-00001	Cultivo:20000	BARBECHO TRADICIONAL-SIN VARIEDAD	Regadío
Recinto:04-053-023-00489-00001	Cultivo:20000	BARBECHO TRADICIONAL-SIN VARIEDAD	Secano
Recinto:04-053-023-00486-00001	Cultivo:20000	BARBECHO TRADICIONAL-SIN VARIEDAD	Regadío
Recinto:04-053-023-00488-00001	Cultivo:20000	BARBECHO TRADICIONAL-SIN VARIEDAD	Regadío
Recinto:04-053-025-00106-00002	Cultivo:20000	BARBECHO TRADICIONAL-SIN VARIEDAD	Secano
Recinto:04-053-025-00107-00001	Cultivo:20000	BARBECHO TRADICIONAL-SIN VARIEDAD	Secano

(1) Con incidencias que retienen pago o deniegan el expediente.

(2) Se calcula sobre superficie declarada admisible.

(3) Aplicación del artículo 16 bis del RD 147/2023.

(4) Expediente con algunos recintos de pastos permanentes ubicados en espacios protegidos donde la carga ganadera mínima será 0,1 UGM/ha.

Puede verificar la integridad de una copia de este documento mediante la lectura del código QR adjunto o mediante el acceso a la dirección <https://ws050.juntadeandalucia.es/verificarFirma> indicando el código de VERIFICACIÓN

FIRMADO POR	RAQUEL MARIA ESPIN CRESPO	17/10/2024
VERIFICACIÓN	Pk2jmJDVJQXVSF7B6ESWF6FEMYA9VL	PÁG. 36/3958





APELLIDOS Y NOMBRE / RAZÓN SOCIAL

GARCIA PARRA FRANCISCO

NIF

***6604*

EXPEDIENTE

1229399

RESOLUCIÓN

DENEGACIÓN DE LA AYUDA

DATOS DE MANTENIMIENTO UNIDADES

GRUPO DE PAGO

ZONAS DE LIMITACIONES NATURALES

**Sup. Dec.
Admisible**

0,00

**Sup.
Resuelta**

0,00

Sobredecl.

0,00

% Sobredecl.

0,00

RESUMEN DE PAGOS

	IMPORTE (Euros)			
	RESUELTO	FEADER	MAPA	CAPADR
A pagar	0,00	0,00	0,00	0,00

APLICACIÓN DE REDUCCIONES Y PENALIZACIONES (%)

Crterios de subvencionabilidad (1)	Presentación tardía	Omisión declaración	Condicionalidad
100,00	0,00	0,00	0,00

IMPORTE (Euros)

Calculado(2)	Reducción	Penalización	Reducción adicional (3)	Penalización adicional	Resuelto	FEADER	MAPA	CAPADR
0,00 €	0,00 €	0,00 €	0,00 €	0,00 €	0,00 €	0,00 €	0,00 €	0,00 €
Importe Unitario:	54,00 €	Nuevo Importe Unitario:	0,00 €					

RECINTOS PROPUESTOS

REF.	REFERENCIA SIGPAC	CULTIVO	S/R	USO SIGPAC	Sup. Dec. admisible	Sup. Campo	Sup. Determ.	Sup. Resuelta
-1569175	04-053-058-00095-0006	ALMENDROS	S		0,85		0,85	0,85
-1569122	04-053-058-00095-0010	ALMENDROS	S		2,87		2,87	2,87
-1569119	04-053-058-00095-0004	ALMENDROS	S		0,22		0,22	0,22
-1569115	04-053-058-00095-0008	ALMENDROS	S		0,26		0,26	0,26
-1569112	04-053-058-00095-0005	ALMENDROS	S		0,31		0,31	0,31
-1569110	04-053-058-00095-0001	ALMENDROS	S		0,17		0,17	0,17
-1569107	04-053-058-00095-0002	ALMENDROS	S		0,59		0,59	0,59
-1569105	04-053-058-00095-0009	ALMENDROS	S		0,10		0,10	0,10
-1569089	04-053-058-00321-0004	ALMENDROS	S		0,56		0,56	0,56
-1569082	04-053-058-00321-0003	ALMENDROS	S		0,34		0,34	0,34
-1569068	04-053-058-00321-0006	ALMENDROS	S		0,06		0,06	0,06
-1569059	04-053-058-00321-0002	ALMENDROS	S		1,05		1,05	1,05
-1569058	04-053-058-00095-0016	ALMENDROS	S		0,31		0,31	0,31
-1568989	04-053-039-00240-0003	ALMENDROS	S		0,85		0,85	0,85
-1568975	04-053-039-00241-0001	ALMENDROS	S		2,43		2,43	2,43
-1568940	04-053-043-00098-0006	VIÑEDO VINIFICACIÓN	S		1,30		1,30	0,00
-1568936	04-053-043-00098-0077	ALMENDROS	S		1,18		1,18	0,00
-1568930	04-053-043-00098-0073	ALMENDROS	S		1,34		1,34	0,00
-1568919	04-053-043-00098-0079	VIÑEDO VINIFICACIÓN	S		2,64		2,64	0,00
6856971	04-053-043-00098-0076	ALMENDROS	S		1,82		1,82	0,00
6856988	04-053-039-00240-0008	ALMENDROS	S		3,49		3,49	3,49
6857011	04-053-060-00138-0001	VIÑEDO VINIFICACIÓN	S		1,25		1,25	1,25
6857023	04-053-058-00095-0007	ALMENDROS	S		4,75		4,75	4,75

(1) Con incidencias que retienen pago o deniegan el expediente.

(2) Se calcula sobre superficie declarada admisible.

(3) Aplicación del artículo 16 bis del RD 147/2023.

(4) Expediente con algunos recintos de pastos permanentes ubicados en espacios protegidos donde la carga ganadera mínima será 0,1 UGM/ha.

Puede verificar la integridad de una copia de este documento mediante la lectura del código QR adjunto o mediante el acceso a la dirección <https://ws050.juntadeandalucia.es/verificarFirma> indicando el código de VERIFICACIÓN

FIRMADO POR	RAQUEL MARIA ESPIN CRESPO	17/10/2024
VERIFICACIÓN	Pk2jmJDVJQXVSF7B6ESWF6FEMYA9VL	PÁG. 37/3958





INCIDENCIAS

INCIDENCIA DESCRIPCIÓN

3790	Recinto declarado inactivo Recinto:04-053-043-00098-00006 Cultivo: - Recinto:04-053-043-00098-00073 Cultivo: - Recinto:04-053-043-00098-00076 Cultivo: - Recinto:04-053-043-00098-00077 Cultivo: - Recinto:04-053-043-00098-00079 Cultivo: -
74018	Productor que no es agricultor a título principal, según los datos del ejercicio fiscal n-1 y seguridad socia.
74053	Importe inferior a 100 Euros

(1) Con incidencias que retienen pago o deniegan el expediente.
(2) Se calcula sobre superficie declarada admisible.
(3) Aplicación del artículo 16 bis del RD 147/2023.
(4) Expediente con algunos recintos de pastos permanentes ubicados en espacios protegidos donde la carga ganadera mínima será 0,1 UGM/ha.

Puede verificar la integridad de una copia de este documento mediante la lectura del código QR adjunto o mediante el acceso a la dirección <https://ws050.juntadeandalucia.es/verificarFirma> indicando el código de VERIFICACIÓN

FIRMADO POR	RAQUEL MARIA ESPIN CRESPO	17/10/2024	
VERIFICACIÓN	Pk2jmJDVJQXVSF7B6ESWF6FEMYA9VL	PÁG. 38/3958	



APELLIDOS Y NOMBRE / RAZÓN SOCIAL

GIMENEZ ALVAREZ MARIA PILAR

NIF

***0822*

EXPEDIENTE

1275688

RESOLUCIÓN

DENEGACIÓN DE LA AYUDA

DATOS DE MANTENIMIENTO UNIDADES

GRUPO DE PAGO

ZONAS DE LIMITACIONES NATURALES

Sup. Dec. Admisible

0,00

Sup. Resuelta

0,00

Sobredecl.

0,00

% Sobredecl.

0,00

RESUMEN DE PAGOS

IMPORTE (Euros)

	RESUELTO	FEADER	MAPA	CAPADR
A pagar	0,00	0,00	0,00	0,00

APLICACIÓN DE REDUCCIONES Y PENALIZACIONES (%)

Criterios de subvencionabilidad (1)	Presentación tardía	Omisión declaración	Condicionalidad
100,00	0,00	0,00	0,00

IMPORTE (Euros)

Calculado(2)	Reducción	Penalización	Reducción Penalización (3)	Penalización adicional	Resuelto	FEADER	MAPA	CAPADR
0,00 €	0,00 €	0,00 €	0,00 €	0,00 €	0,00 €	0,00 €	0,00 €	0,00 €
Importe Unitario:	54,00 €	Nuevo Importe Unitario:	0,00 €					

RECINTOS PROPUESTOS

REF.	REFERENCIA SIGPAC	CULTIVO	S/R	USO SIGPAC	Sup. Dec. admisible	Sup. Campo	Sup. Determ.	Sup. Resuelta
-1494858	04-066-121-00025-0002	TOMATE	R		0,46		0,46	0,46
-1494857	04-066-121-00025-0002	PIMIENTO	R		0,45		0,45	0,45
-1494856	04-066-121-00025-0002	BERENJENA	R		0,77		0,77	0,77
-723405	04-066-121-00019-0004	PIMIENTO	R		0,21		0,21	0,21

INCIDENCIAS

INCIDENCIA DESCRIPCIÓN

74018	Productor que no es agricultor a título principal, según los datos del ejercicio fiscal n-1 y seguridad socia.
74053	Importe inferior a 100 Euros

(1) Con incidencias que retienen pago o deniegan el expediente.

(2) Se calcula sobre superficie declarada admisible.

(3) Aplicación del artículo 16 bis del RD 147/2023.

(4) Expediente con algunos recintos de pastos permanentes ubicados en espacios protegidos donde la carga ganadera mínima será 0,1 UGM/ha.

Puede verificar la integridad de una copia de este documento mediante la lectura del código QR adjunto o mediante el acceso a la dirección <https://ws050.juntadeandalucia.es/verificarFirma> indicando el código de VERIFICACIÓN

FIRMADO POR	RAQUEL MARIA ESPIN CRESPO	17/10/2024
VERIFICACIÓN	Pk2jmJDVJQXVSF7B6ESWF6FEMYA9VL	PÁG. 39/3958



**APELLIDOS Y NOMBRE / RAZÓN SOCIAL**

GIMENEZ ASIS MARIA DOLORES

NIF

****3303*

EXPEDIENTE

1187097

RESOLUCIÓN

DENEGACIÓN DE LA AYUDA

DATOS DE MANTENIMIENTO UNIDADES**GRUPO DE PAGO**

ZONAS DE LIMITACIONES NATURALES

**Sup. Dec.
Admisible**

1,64

**Sup.
Resuelta**

1,64

Sobredecl.

0,00

% Sobredecl.

0,00

RESUMEN DE PAGOS**IMPORTE (Euros)**

	RESUELTO	FEADER	MAPA	CAPADR
A pagar	0,00	0,00	0,00	0,00

APLICACIÓN DE REDUCCIONES Y PENALIZACIONES (%)

Crterios de subvencionabilidad (1)	Presentación tardía	Omisión declaración	Condicionalidad
100,00	0,00	0,00	0,00

IMPORTE (Euros)

Calculado(2)	Reducción	Penalización	Reducción Penalización (3)	Penalización adicional	Resuelto	FEADER	MAPA	CAPADR
88,56 €	0,00 €	0,00 €	0,00 €	0,00 €	0,00 €	0,00 €	0,00 €	0,00 €
Importe Unitario:	54,00 €	Nuevo Importe Unitario:	54,00 €					

RECINTOS PROPUESTOS

REF.	REFERENCIA SIGPAC	CULTIVO	S/R	USO SIGPAC	Sup. Dec. admisible	Sup. Campo	Sup. Determ.	Sup. Resuelta
4175504	04-066-082-00107-0005	CALABACÍN	R		0,96		0,96	0,96
4175505	04-066-082-00107-0006	CALABACÍN	R		0,68		0,68	0,68

INCIDENCIAS**INCIDENCIA DESCRIPCIÓN**

74053 Importe inferior a 100 Euros

(1) Con incidencias que retienen pago o deniegan el expediente.

(2) Se calcula sobre superficie declarada admisible.

(3) Aplicación del artículo 16 bis del RD 147/2023.

(4) Expediente con algunos recintos de pastos permanentes ubicados en espacios protegidos donde la carga ganadera mínima será 0,1 UGM/ha.

Puede verificar la integridad de una copia de este documento mediante la lectura del código QR adjunto o mediante el acceso a la dirección <https://ws050.juntadeandalucia.es/verificarFirma> indicando el código de VERIFICACIÓN

FIRMADO POR

RAQUEL MARIA ESPIN CRESPO

17/10/2024

VERIFICACIÓN

Pk2jmJDVJQXVSF7B6ESWF6FEMYA9VL

PÁG. 40/3958



**APELLIDOS Y NOMBRE / RAZÓN SOCIAL**

GOMEZ RODRIGUEZ TOMAS

NIF

****2839*

EXPEDIENTE

1192278

RESOLUCIÓN

DENEGACIÓN DE LA AYUDA

DATOS DE MANTENIMIENTO UNIDADES**GRUPO DE PAGO**

ZONAS DE LIMITACIONES NATURALES

**Sup. Dec.
Admisible**

8,79

**Sup.
Resuelta**

6,42

Sobredecl.

2,37

% Sobredecl.

26,96

RESUMEN DE PAGOS**IMPORTE (Euros)**

	RESUELTO	FEADER	MAPA	CAPADR
A pagar	0,00	0,00	0,00	0,00

APLICACIÓN DE REDUCCIONES Y PENALIZACIONES (%)

Crterios de subvencionabilidad (1)	Presentación tardía	Omisión declaración	Condicionalidad
100,00	0,00	1,00	0,00

IMPORTE (Euros)

Calculado(2)	Reducción	Penalización	Reducción Penalización (3)	Penalización adicional	Resuelto	FEADER	MAPA	CAPADR
474,66 €	127,98 €	346,68 €	0,00 €	0,00 €	0,00 €	0,00 €	0,00 €	0,00 €
Importe Unitario:	54,00 €	Nuevo Importe Unitario:	54,00 €					

RECINTOS PROPUESTOS

REF.	REFERENCIA SIGPAC	CULTIVO	S/R	USO SIGPAC	Sup. Dec. admisible	Sup. Campo	Sup. Determ.	Sup. Resuelta
-1573079	04-053-002-00206-0003	ALMENDROS	S		0,32		0,32	0,32
5495736	04-053-002-00206-0001	ALMENDROS	S		0,38		0,38	0,38
5495751	04-053-002-00508-0001	ALMENDROS	S		2,11		2,11	2,11
6860374	04-053-002-00612-0004	ALMENDROS	S		1,04		1,04	0,00
6860379	04-053-002-00612-0003	ALMENDROS	S		0,61		0,61	0,00
6860429	04-053-002-00134-0003	ALMENDROS	S		3,24		3,24	3,24
6860430	04-053-002-00134-0002	ALMENDROS	S		0,37		0,37	0,37
6860556	04-053-002-00492-0001	ALMENDROS	S		0,72		0,72	0,00

INCIDENCIAS**INCIDENCIA DESCRIPCIÓN**

256 Solicitud con recintos no declarados en campaña actual con una reducción por omisión de superficie superior al 3%
CÓDIGO PARA EL PORCENTAJE DE REDUCCIÓN POR OMISIÓN QUE CORRESPONDE A LA SOLICITUD:1

3790 Recinto declarado inactivo
Recinto:04-053-002-00492-00001 Cultivo: -
Recinto:04-053-002-00612-00003 Cultivo: -
Recinto:04-053-002-00612-00004 Cultivo: -

74053 Importe inferior a 100 Euros

(1) Con incidencias que retienen pago o deniegan el expediente.

(2) Se calcula sobre superficie declarada admisible.

(3) Aplicación del artículo 16 bis del RD 147/2023.

(4) Expediente con algunos recintos de pastos permanentes ubicados en espacios protegidos donde la carga ganadera mínima será 0,1 UGM/ha.

Puede verificar la integridad de una copia de este documento mediante la lectura del código QR adjunto o mediante el acceso a la dirección <https://ws050.juntadeandalucia.es/verificarFirma> indicando el código de VERIFICACIÓN

FIRMADO POR

RAQUEL MARIA ESPIN CRESPO

17/10/2024

VERIFICACIÓN

Pk2jmJDVJQXVSF7B6ESWF6FEMYA9VL

PÁG. 41/3958





APELLIDOS Y NOMBRE / RAZÓN SOCIAL

GONZALEZ CAPEL JOSE

NIF

****4171*

EXPEDIENTE

1117872

RESOLUCIÓN

DENEGACIÓN DE LA AYUDA

DATOS DE MANTENIMIENTO UNIDADES

GRUPO DE PAGO

ZONAS DE LIMITACIONES NATURALES

Sup. Dec. Admisible

1,03

Sup. Resuelta

1,03

Sobredecl.

0,00

% Sobredecl.

0,00

RESUMEN DE PAGOS

IMPORTE (Euros)

	RESUELTO	FEADER	MAPA	CAPADR
A pagar	0,00	0,00	0,00	0,00

APLICACIÓN DE REDUCCIONES Y PENALIZACIONES (%)

Crterios de subvencionabilidad (1)	Presentación tardía	Omisión declaración	Condicionalidad
100,00	0,00	0,00	0,00

IMPORTE (Euros)

Calculado(2)	Reducción	Penalización	Reducción Penalización (3)	Penalización adicional	Resuelto	FEADER	MAPA	CAPADR
55,62 €	0,00 €	0,00 €	0,00 €	0,00 €	0,00 €	0,00 €	0,00 €	0,00 €
Importe Unitario:	54,00 €	Nuevo Importe Unitario:	54,00 €					

RECINTOS PROPUESTOS

REF.	REFERENCIA SIGPAC	CULTIVO	S/R	USO SIGPAC	Sup. Dec. admisible	Sup. Campo	Sup. Determ.	Sup. Resuelta
170000005932639	04-066-202-00148-0004	TOMATE	R		0,13		0,13	0,13
170000005932640	04-066-202-00149-0001	TOMATE	R		0,90		0,90	0,90

INCIDENCIAS

INCIDENCIA DESCRIPCIÓN

74053 Importe inferior a 100 Euros

(1) Con incidencias que retienen pago o deniegan el expediente.

(2) Se calcula sobre superficie declarada admisible.

(3) Aplicación del artículo 16 bis del RD 147/2023.

(4) Expediente con algunos recintos de pastos permanentes ubicados en espacios protegidos donde la carga ganadera mínima será 0,1 UGM/ha.

Puede verificar la integridad de una copia de este documento mediante la lectura del código QR adjunto o mediante el acceso a la dirección <https://ws050.juntadeandalucia.es/verificarFirma> indicando el código de VERIFICACIÓN

FIRMADO POR	RAQUEL MARIA ESPIN CRESPO	17/10/2024
VERIFICACIÓN	Pk2jmJDVJQXVSF7B6ESWF6FEMYA9VL	PÁG. 42/3958





APELLIDOS Y NOMBRE / RAZÓN SOCIAL

GONZALEZ PARRA DIEGO

NIF

****3292*

EXPEDIENTE

1207364

RESOLUCIÓN

DENEGACIÓN DE LA AYUDA

DATOS DE MANTENIMIENTO UNIDADES

GRUPO DE PAGO

ZONAS DE LIMITACIONES NATURALES

Sup. Dec. Admisible

0,00

Sup. Resuelta

0,00

Sobredecl.

0,00

% Sobredecl.

0,00

RESUMEN DE PAGOS

IMPORTE (Euros)

	<u>RESUELTO</u>	<u>FEADER</u>	<u>MAPA</u>	<u>CAPADR</u>
A pagar	0,00	0,00	0,00	0,00

APLICACIÓN DE REDUCCIONES Y PENALIZACIONES (%)

Criterios de subvencionabilidad (1)	Presentación tardía	Omisión declaración	Condicionidad
100,00	0,00	0,00	0,00

IMPORTE (Euros)

Calculado(2)	Reducción	Penalización	Reducción Penalización (3)	Penalización adicional	Resuelto	FEADER	MAPA	CAPADR
0,00 €	0,00 €	0,00 €	0,00 €	0,00 €	0,00 €	0,00 €	0,00 €	0,00 €
Importe Unitario:	54,00 €	Nuevo Importe Unitario:	0,00 €					

(1) Con incidencias que retienen pago o deniegan el expediente.

(2) Se calcula sobre superficie declarada admisible.

(3) Aplicación del artículo 16 bis del RD 147/2023.

(4) Expediente con algunos recintos de pastos permanentes ubicados en espacios protegidos donde la carga ganadera mínima será 0,1 UGM/ha.

Puede verificar la integridad de una copia de este documento mediante la lectura del código QR adjunto o mediante el acceso a la dirección <https://ws050.juntadeandalucia.es/verificarFirma> indicando el código de VERIFICACIÓN

FIRMADO POR	RAQUEL MARIA ESPIN CRESPO	17/10/2024	
VERIFICACIÓN	Pk2jmJDVJQXVSF7B6ESWF6FEMYA9VL	PÁG. 43/3958	



RECINTOS PROPUESTOS

REF.	REFERENCIA SIGPAC	CULTIVO	S/R	USO SIGPAC	Sup. Dec. admisible	Sup. Campo	Sup. Determ.	Sup. Resuelta
-1446210	04-075-019-00052-0006	CEBADA	R		0,47		0,47	0,00
-1446209	04-075-002-00027-0075	PASTOS PERMANENTES DE 5 O MAS AÑOS	S		0,00		0,00	0,00
-1446208	04-075-002-00027-0074	PASTOS PERMANENTES DE 5 O MAS AÑOS	S		1,98		1,98	1,98
5531724	04-075-002-00027-0001	CEBADA	R		1,00		1,00	1,00
5531725	04-075-002-00027-0005	AVENA	S		0,21		0,21	0,18
5531726	04-075-002-00027-0006	PASTOS PERMANENTES DE 5 O MAS AÑOS	S		0,10		0,10	0,10
5531727	04-075-002-00027-0011	PASTOS PERMANENTES DE 5 O MAS AÑOS	R		25,13		25,13	25,13
5531728	04-075-002-00027-0035	PASTOS PERMANENTES DE 5 O MAS AÑOS	S		4,28		4,28	4,28
5531730	04-075-002-00027-0044	PASTOS PERMANENTES DE 5 O MAS AÑOS	S		3,38		3,38	3,38
5531731	04-075-002-00027-0046	PASTOS PERMANENTES DE 5 O MAS AÑOS	R		0,39		0,39	0,39
5531732	04-075-002-00027-0047	PASTOS PERMANENTES DE 5 O MAS AÑOS	R		1,63		1,63	1,63
5531733	04-075-002-00027-0048	PASTOS PERMANENTES DE 5 O MAS AÑOS	S		0,04		0,04	0,04
5531738	04-075-005-00045-0005	AVENA	R		1,19		1,19	0,97
5531743	04-075-018-00030-0003	CEBADA	R		0,35		0,35	0,35
5531748	04-075-019-00013-0002	CEBADA	R		1,48		1,48	1,48
5531753	04-075-019-00014-0005	CEBADA	R		1,07		1,07	1,07
5531758	04-075-019-00024-0001	CEBADA	R		0,88		0,88	0,88
5531764	04-075-019-00033-0001	CEBADA	R		0,23		0,23	0,23
5531765	04-075-019-00033-0005	PASTOS PERMANENTES DE 5 O MAS AÑOS	S		0,51		0,51	0,51
5531769	04-075-019-00048-0004	PASTOS PERMANENTES DE 5 O MAS AÑOS	S		0,06		0,06	0,06
5531770	04-075-019-00048-0006	CEBADA	R		0,45		0,45	0,45
5531771	04-075-019-00048-0009	PASTOS PERMANENTES DE 5 O MAS AÑOS	S		0,06		0,06	0,06
5531774	04-075-019-00050-0006	CEBADA	R		0,44		0,44	0,44
5531775	04-075-019-00050-0008	CEBADA	R		0,53		0,53	0,53
5531789	04-075-019-00051-0001	CEBADA	R		0,52		0,52	0,52
5531794	04-075-019-00052-0006	CEBADA	R		0,55		0,55	0,00
5531795	04-075-019-00052-0009	CEBADA	R		0,57		0,57	0,00
5531800	04-075-021-00083-0002	PASTOS PERMANENTES DE 5 O MAS AÑOS	S		0,01		0,01	0,01
5531801	04-075-021-00083-0004	AVENA	R		0,27		0,27	0,27
5531804	04-075-021-00084-0007	AVENA	R		0,79		0,79	0,79
5531812	04-075-021-00085-0002	AVENA	R		0,57		0,57	0,57

INCIDENCIAS

INCIDENCIA DESCRIPCIÓN

242	Recinto pendiente de acreditación de titularidad. Recinto:04-075-019-00052-00006 Cultivo:5000 CEBADA-SIN VARIEDAD Regadío Recinto:04-075-019-00052-00009 Cultivo:5000 CEBADA-SIN VARIEDAD Regadío
2454	Solicitante de intervención 6613 cuyo regimen de afiliación a la SS no es ni el sistema especial agrario(cuenta ajena) ni autonomo con actividad agraria.
4272	Verifica que las líneas de declaración de las Solicitudes Únicas no tienen solapes con la capa de Retroactividad Gráfica (ambas de la misma campaña) a nivel de expediente/línea de declaración gráfica de la solicitud. Recinto:04-075-002-00027-00005 Cultivo: - Agregado de la referencia del recinto.:0 Zona de la referencia del recinto.:0 Superficie solapada.:0,03 Id. Incid.:98099900 Recinto:04-075-005-00045-00005 Cultivo: - Agregado de la referencia del recinto.:0 Zona de la referencia del recinto.:0 Superficie solapada.:0,06 Id. Incid.:98099901 Recinto:04-075-005-00045-00005 Cultivo: - Agregado de la referencia del recinto.:0 Zona de la referencia del recinto.:0 Superficie solapada.:0,16 Id. Incid.:98099902
74018	Productor que no es agricultor a título principal, según los datos del ejercicio fiscal n-1 y seguridad socia.
74053	Importe inferior a 100 Euros

Datos considerados para el Cálculo de la Carga Ganadera del expediente

Superficie determinada para Cálculo Carga Ganadera: 37,57 ha
Carga Ganadera del Expediente: 0,62 ugm/ha

(1) Con incidencias que retienen pago o deniegan el expediente.
(2) Se calcula sobre superficie declarada admisible.
(3) Aplicación del artículo 16 bis del RD 147/2023.
(4) Expediente con algunos recintos de pastos permanentes ubicados en espacios protegidos donde la carga ganadera mínima será 0,1 UGM/ha.

Puede verificar la integridad de una copia de este documento mediante la lectura del código QR adjunto o mediante el acceso a la dirección https://ws050.juntadeandalucia.es/verificarFirma indicando el código de VERIFICACIÓN			
FIRMADO POR	RAQUEL MARIA ESPIN CRESPO	17/10/2024	
VERIFICACIÓN	Pk2jmJDVJQXVSF7B6ESWF6FEMYA9VL	PÁG. 44/3958	



Datos considerados para el Cálculo de la Carga Ganadera del expediente

<u>Explotación</u>	<u>Especie</u>	<u>Ugm Calculada para CG</u>
ES040750001077	CAPRINA	10,32
ES040750001077	OVINA	13,15

Recintos Determinados para el Cálculo de Garga Ganadera

<u>REF.</u>	<u>REFERENCIA SIGPAC</u>	<u>CULTIVO</u>	<u>DESCRIPCIÓN CULTIVO</u>	<u>S/R</u>	<u>SUP. RESUELTA (ha)</u>
-1446209	04-075-002-00027-00075	62000	PASTOS PERMANENTES DE 5 O MAS AÑOS-SIN VARIEDAD	S	0,00
-1446208	04-075-002-00027-00074	62000	PASTOS PERMANENTES DE 5 O MAS AÑOS-SIN VARIEDAD	S	1,98
5531726	04-075-002-00027-00006	62000	PASTOS PERMANENTES DE 5 O MAS AÑOS-SIN VARIEDAD	S	0,10
5531727	04-075-002-00027-00011	62000	PASTOS PERMANENTES DE 5 O MAS AÑOS-SIN VARIEDAD	R	25,13
5531728	04-075-002-00027-00035	62000	PASTOS PERMANENTES DE 5 O MAS AÑOS-SIN VARIEDAD	S	4,28
5531730	04-075-002-00027-00044	62000	PASTOS PERMANENTES DE 5 O MAS AÑOS-SIN VARIEDAD	S	3,38
5531731	04-075-002-00027-00046	62000	PASTOS PERMANENTES DE 5 O MAS AÑOS-SIN VARIEDAD	R	0,39
5531732	04-075-002-00027-00047	62000	PASTOS PERMANENTES DE 5 O MAS AÑOS-SIN VARIEDAD	R	1,63
5531733	04-075-002-00027-00048	62000	PASTOS PERMANENTES DE 5 O MAS AÑOS-SIN VARIEDAD	S	0,04
5531765	04-075-019-00033-00005	62000	PASTOS PERMANENTES DE 5 O MAS AÑOS-SIN VARIEDAD	S	0,51
5531769	04-075-019-00048-00004	62000	PASTOS PERMANENTES DE 5 O MAS AÑOS-SIN VARIEDAD	S	0,06
5531771	04-075-019-00048-00009	62000	PASTOS PERMANENTES DE 5 O MAS AÑOS-SIN VARIEDAD	S	0,06
5531800	04-075-021-00083-00002	62000	PASTOS PERMANENTES DE 5 O MAS AÑOS-SIN VARIEDAD	S	0,01

(1) Con incidencias que retienen pago o deniegan el expediente.

(2) Se calcula sobre superficie declarada admisible.

(3) Aplicación del artículo 16 bis del RD 147/2023.

(4) Expediente con algunos recintos de pastos permanentes ubicados en espacios protegidos donde la carga ganadera mínima será 0,1 UGM/ha.

Puede verificar la integridad de una copia de este documento mediante la lectura del código QR adjunto o mediante el acceso a la dirección <https://ws050.juntadeandalucia.es/verificarFirma> indicando el código de VERIFICACIÓN

FIRMADO POR	RAQUEL MARIA ESPIN CRESPO	17/10/2024	
VERIFICACIÓN	Pk2jmJDVJQXVSF7B6ESWF6FEMYA9VL	PÁG. 45/3958	

**APELLIDOS Y NOMBRE / RAZÓN SOCIAL**

GUILLEN LORES JUAN FRANCISCO

NIF

****5406*

EXPEDIENTE

1262362

RESOLUCIÓN

DENEGACIÓN DE LA AYUDA

DATOS DE MANTENIMIENTO UNIDADES**GRUPO DE PAGO**

ZONAS DE LIMITACIONES NATURALES

**Sup. Dec.
Admisible**

0,89

**Sup.
Resuelta**

0,89

Sobredecl.

0,00

% Sobredecl.

0,00

RESUMEN DE PAGOS**IMPORTE (Euros)**

	RESUELTO	FEADER	MAPA	CAPADR
A pagar	0,00	0,00	0,00	0,00

APLICACIÓN DE REDUCCIONES Y PENALIZACIONES (%)

Crterios de subvencionabilidad (1)	Presentación tardía	Omisión declaración	Condicionalidad
100,00	0,00	0,00	0,00

IMPORTE (Euros)

Calculado(2)	Reducción	Penalización	Reducción Penalización (3)	Penalización adicional	Resuelto	FEADER	MAPA	CAPADR
48,06 €	0,00 €	0,00 €	0,00 €	0,00 €	0,00 €	0,00 €	0,00 €	0,00 €
Importe Unitario:	54,00 €	Nuevo Importe Unitario:	54,00 €					

RECINTOS PROPUESTOS

REF.	REFERENCIA SIGPAC	CULTIVO	S/R	USO SIGPAC	Sup. Dec. admisible	Sup. Campo	Sup. Determ.	Sup. Resuelta
5293355	04-066-188-00026-0003	BERENJENA	R		0,55		0,55	0,55
5293356	04-066-206-00038-0003	TOMATE	R		0,34		0,34	0,34

INCIDENCIAS**INCIDENCIA DESCRIPCIÓN**

74053 Importe inferior a 100 Euros

(1) Con incidencias que retienen pago o deniegan el expediente.

(2) Se calcula sobre superficie declarada admisible.

(3) Aplicación del artículo 16 bis del RD 147/2023.

(4) Expediente con algunos recintos de pastos permanentes ubicados en espacios protegidos donde la carga ganadera mínima será 0,1 UGM/ha.

Puede verificar la integridad de una copia de este documento mediante la lectura del código QR adjunto o mediante el acceso a la dirección <https://ws050.juntadeandalucia.es/verificarFirma> indicando el código de VERIFICACIÓN

FIRMADO POR

RAQUEL MARIA ESPIN CRESPO

17/10/2024

VERIFICACIÓN

Pk2jmJDVJQXVSF7B6ESWF6FEMYA9VL

PÁG. 46/3958





APELLIDOS Y NOMBRE / RAZÓN SOCIAL

HERNANDEZ RUIZ ISABEL MARIA

NIF
****5422*

EXPEDIENTE

1282231

RESOLUCIÓN

DENEGACIÓN DE LA AYUDA

DATOS DE MANTENIMIENTO UNIDADES

GRUPO DE PAGO

ZONAS DE LIMITACIONES NATURALES

Sup. Dec. Admisible	Sup. Resuelta	Sobredecl.	% Sobredecl.
0,00	0,00	0,00	0,00

RESUMEN DE PAGOS

	IMPORTE (Euros)			
	RESUELTO	FEADER	MAPA	CAPADR
A pagar	0,00	0,00	0,00	0,00

APLICACIÓN DE REDUCCIONES Y PENALIZACIONES (%)

Criterios de subvencionabilidad (1)	Presentación tardía	Omisión declaración	Condicionalidad
100,00	0,00	0,00	0,00

IMPORTE (Euros)

Calculado(2)	Reducción	Penalización	Reducción Penalización (3)	Penalización adicional	Resuelto	FEADER	MAPA	CAPADR
0,00 €	0,00 €	0,00 €	0,00 €	0,00 €	0,00 €	0,00 €	0,00 €	0,00 €
Importe Unitario:	54,00 €	Nuevo Importe Unitario:	0,00 €					

RECINTOS PROPUESTOS

REF.	REFERENCIA SIGPAC	CULTIVO	S/R	USO SIGPAC	Sup. Dec. admisible	Sup. Campo	Sup. Determ.	Sup. Resuelta
6822662	04-102-026-00100-0003	PIMIENTO	R		0,54		0,54	0,00

INCIDENCIAS

INCIDENCIA DESCRIPCIÓN

3790	Recinto declarado inactivo Recinto:04-102-026-00100-00003 Cultivo: -
74018	Productor que no es agricultor a título principal, según los datos del ejercicio fiscal n-1 y seguridad socia.
74053	Importe inferior a 100 Euros

(1) Con incidencias que retienen pago o deniegan el expediente.

(2) Se calcula sobre superficie declarada admisible.

(3) Aplicación del artículo 16 bis del RD 147/2023.

(4) Expediente con algunos recintos de pastos permanentes ubicados en espacios protegidos donde la carga ganadera mínima será 0,1 UGM/ha.

Puede verificar la integridad de una copia de este documento mediante la lectura del código QR adjunto o mediante el acceso a la dirección <https://ws050.juntadeandalucia.es/verificarFirma> indicando el código de VERIFICACIÓN

FIRMADO POR	RAQUEL MARIA ESPIN CRESPO	17/10/2024	
VERIFICACIÓN	Pk2jmJDVJQXVSF7B6ESWF6FEMYA9VL	PÁG. 47/3958	



APELLIDOS Y NOMBRE / RAZÓN SOCIAL

HERRADA FERNANDEZ FRANCISCO ELVIS

NIF

***9889*

EXPEDIENTE

1266349

RESOLUCIÓN

DENEGACIÓN DE LA AYUDA

DATOS DE MANTENIMIENTO UNIDADES

GRUPO DE PAGO

ZONAS DE LIMITACIONES NATURALES

Sup. Dec. Admisible

1,31

Sup. Resuelta

1,31

Sobredecl.

0,00

% Sobredecl.

0,00

RESUMEN DE PAGOS

IMPORTE (Euros)

	RESUELTO	FEADER	MAPA	CAPADR
A pagar	0,00	0,00	0,00	0,00

APLICACIÓN DE REDUCCIONES Y PENALIZACIONES (%)

Criterios de subvencionabilidad (1)	Presentación tardía	Omisión declaración	Condicionalidad
100,00	0,00	0,00	0,00

IMPORTE (Euros)

Calculado(2)	Reducción	Penalización	Reducción Penalización (3)	Penalización adicional	Resuelto	FEADER	MAPA	CAPADR
70,74 €	0,00 €	0,00 €	0,00 €	0,00 €	0,00 €	0,00 €	0,00 €	0,00 €
Importe Unitario:	54,00 €	Nuevo Importe Unitario:	54,00 €					

RECINTOS PROPUESTOS

REF.	REFERENCIA SIGPAC	CULTIVO	S/R	USO SIGPAC	Sup. Dec. admisible	Sup. Campo	Sup. Determ.	Sup. Resuelta
5334337	04-066-043-00080-0001	CALABACÍN	R		1,31		1,31	1,31

INCIDENCIAS

INCIDENCIA DESCRIPCIÓN

74053 Importe inferior a 100 Euros

(1) Con incidencias que retienen pago o deniegan el expediente.

(2) Se calcula sobre superficie declarada admisible.

(3) Aplicación del artículo 16 bis del RD 147/2023.

(4) Expediente con algunos recintos de pastos permanentes ubicados en espacios protegidos donde la carga ganadera mínima será 0,1 UGM/ha.

Puede verificar la integridad de una copia de este documento mediante la lectura del código QR adjunto o mediante el acceso a la dirección <https://ws050.juntadeandalucia.es/verificarFirma> indicando el código de VERIFICACIÓN

FIRMADO POR	RAQUEL MARIA ESPIN CRESPO	17/10/2024	
VERIFICACIÓN	Pk2jmJDVJQXVSF7B6ESWF6FEMYA9VL	PÁG. 48/3958	



APELLIDOS Y NOMBRE / RAZÓN SOCIAL

JIMENEZ GRANADOS GREGORIO

NIF

***7639*

EXPEDIENTE

1115575

RESOLUCIÓN

DENEGACIÓN DE LA AYUDA

DATOS DE MANTENIMIENTO UNIDADES

GRUPO DE PAGO

ZONAS DE LIMITACIONES NATURALES

**Sup. Dec.
Admisible**

0,00

**Sup.
Resuelta**

0,00

Sobredecl.

0,00

% Sobredecl.

0,00

RESUMEN DE PAGOS

	IMPORTE (Euros)			
	RESUELTO	FEADER	MAPA	CAPADR
A pagar	0,00	0,00	0,00	0,00

APLICACIÓN DE REDUCCIONES Y PENALIZACIONES (%)

Crterios de subvencionabilidad (1)	Presentación tardía	Omisión declaración	Condicionalidad
100,00	0,00	0,00	0,00

IMPORTE (Euros)

Calculado(2)	Reducción	Penalización	Reducción Penalización (3)	Penalización adicional	Resuelto	FEADER	MAPA	CAPADR
0,00 €	0,00 €	0,00 €	0,00 €	0,00 €	0,00 €	0,00 €	0,00 €	0,00 €
Importe Unitario:	54,00 €	Nuevo Importe Unitario:	0,00 €					

RECINTOS PROPUESTOS

REF.	REFERENCIA SIGPAC	CULTIVO	S/R	USO SIGPAC	Sup. Dec. admisible	Sup. Campo	Sup. Determ.	Sup. Resuelta
-1586306	04-006-002-00009-0001	ALMENDROS	S		0,06		0,06	0,00
-1108580	04-006-002-00008-0009	ALMENDROS	S		46,76		46,76	46,76
-743950	04-006-002-00014-0005	ALMENDROS	S		0,17		0,17	0,17
4127278	04-006-002-00015-0005	ALMENDROS	S		0,08		0,08	0,08
4127283	04-006-002-00015-0003	ALMENDROS	S		0,07		0,07	0,07
4127291	04-006-002-00016-0002	ALMENDROS	S		0,06		0,06	0,06
4127294	04-006-002-00016-0001	ALMENDROS	S		0,04		0,04	0,04
1700000004783766	04-006-002-00001-0001	ALMENDROS	S		2,28		2,28	2,28
1700000004783767	04-006-002-00026-0001	ALMENDROS	S		2,43		2,43	2,43
1700000004783768	04-006-005-00102-0002	ALMENDROS	S		1,42		1,42	1,42
1700000004783769	04-006-005-00097-0001	ALMENDROS	S		6,63		6,63	6,63
1700000004783770	04-006-002-00008-0017	ALMENDROS	S		0,30		0,30	0,30
1700000004783772	04-006-002-00008-0001	ALMENDROS	S		1,58		1,58	1,58
1700000004783773	04-006-002-00016-0003	ALMENDROS	S		0,83		0,83	0,83
1700000004783775	04-006-005-00108-0003	ALMENDROS	S		0,25		0,25	0,25
1700000004783776	04-006-005-00108-0001	ALMENDROS	S		2,61		2,61	2,61
1700000004783777	04-006-005-00111-0002	ALMENDROS	S		1,20		1,20	1,20

(1) Con incidencias que retienen pago o deniegan el expediente.

(2) Se calcula sobre superficie declarada admisible.

(3) Aplicación del artículo 16 bis del RD 147/2023.

(4) Expediente con algunos recintos de pastos permanentes ubicados en espacios protegidos donde la carga ganadera mínima será 0,1 UGM/ha.

Puede verificar la integridad de una copia de este documento mediante la lectura del código QR adjunto o mediante el acceso a la dirección <https://ws050.juntadeandalucia.es/verificarFirma> indicando el código de VERIFICACIÓN

FIRMADO POR

RAQUEL MARIA ESPIN CRESPO

17/10/2024

VERIFICACIÓN

Pk2jmJDVJQXVSF7B6ESWF6FEMYA9VL

PÁG. 49/3958





INCIDENCIAS

INCIDENCIA DESCRIPCIÓN

- 2454 Solicitante de intervención 6613 cuyo regimen de afiliacion a la SS no es ni el sistema especial agrario(cuenta ajena) ni autonomo con actividad agraria.
- 3790 Recinto declarado inactivo
Recinto:04-006-002-00009-00001 Cultivo: -
Recinto:04-006-002-00009-00006 Cultivo: -
- 74018 Productor que no es agricultor a título principal, según los datos del ejercicio fiscal n-1 y seguridad socia.
- 74053 Importe inferior a 100 Euros
- 86119 Carga ganadera NO cumple con el valor mínimo de 0,2 UGM/ha.
Recinto:04-006-002-00009-00006 Cultivo:78000 RAYGRAS ANUAL (Lolium multiflorum LAM. And hybrids)-SIN VARIEDAD Secano Carga Ganadera:0
- 86122 Recinto superficie forrajera que realiza la actividad de producción de pastoreo y no declara el o los códigos del Registro de Explotaciones Ganaderas de Andalucía, REGA.
Recinto:04-006-002-00009-00006 Cultivo:78000 RAYGRAS ANUAL (Lolium multiflorum LAM. And hybrids)-SIN VARIEDAD Secano
- 86124 Recinto de forrajera para Cálculo de Carga Ganadera que No pertenece a Explotación.
Recinto:04-006-002-00009-00006 Cultivo:78000 RAYGRAS ANUAL (Lolium multiflorum LAM. And hybrids)-SIN VARIEDAD Secano

Datos considerados para el Cálculo de la Carga Ganadera del expediente

Superficie determinada para Cálculo Carga Ganadera: 0,00 ha
Carga Ganadera del Expediente: 0,00 ugm/ha

Incidenias de carga ganadera

INCIDENCIA DESCRIPCIÓN

- 3790 Recinto declarado inactivo
Recinto:04-006-002-00009-00006 Cultivo: -
- 86122 Recinto superficie forrajera que realiza la actividad de producción de pastoreo y no declara el o los códigos del Registro de Explotaciones Ganaderas de Andalucía, REGA.
Recinto:04-006-002-00009-00006 Cultivo:78000 RAYGRAS ANUAL (Lolium multiflorum LAM. And hybrids)-SIN VARIEDAD Secano
- 86124 Recinto de forrajera para Cálculo de Carga Ganadera que No pertenece a Explotación.
Recinto:04-006-002-00009-00006 Cultivo:78000 RAYGRAS ANUAL (Lolium multiflorum LAM. And hybrids)-SIN VARIEDAD Secano
- 86128 Recinto de Forrajeras que no ha contabilizado para Carga Ganadera por no tener una explotación válida para el cálculo de la Carga Ganadera
Recinto:04-006-002-00009-00006 Cultivo:78 RAYGRAS ANUAL (Lolium multiflorum LAM. And hybrids)-

(1) Con incidencias que retienen pago o deniegan el expediente.

(2) Se calcula sobre superficie declarada admisible.

(3) Aplicación del artículo 16 bis del RD 147/2023.

(4) Expediente con algunos recintos de pastos permanentes ubicados en espacios protegidos donde la carga ganadera mínima será 0,1 UGM/ha.

Puede verificar la integridad de una copia de este documento mediante la lectura del código QR adjunto o mediante el acceso a la dirección <https://ws050.juntadeandalucia.es/verificarFirma> indicando el código de VERIFICACIÓN

FIRMADO POR	RAQUEL MARIA ESPIN CRESPO	17/10/2024	
VERIFICACIÓN	Pk2jmJDVJQXVSF7B6ESWF6FEMYA9VL	PÁG. 50/3958	



APELLIDOS Y NOMBRE / RAZÓN SOCIAL

JUAREZ TORRES ANTONIO

NIF

***4482*

EXPEDIENTE

1064911

RESOLUCIÓN

DENEGACIÓN DE LA AYUDA

DATOS DE MANTENIMIENTO UNIDADES

GRUPO DE PAGO	Sup. Dec. Admisible	Sup. Resuelta	Sobredecl.	% Sobredecl.
ZONAS DE LIMITACIONES NATURALES	21,52	0,00	21,52	100,00

RESUMEN DE PAGOS

	IMPORTE (Euros)			
	RESUELTO	FEADER	MAPA	CAPADR
A pagar	0,00	0,00	0,00	0,00

APLICACIÓN DE REDUCCIONES Y PENALIZACIONES (%)

Criterios de subvencionabilidad (1)	Presentación tardía	Omisión declaración	Condicionalidad
100,00	0,00	0,00	0,00

IMPORTE (Euros)

Calculado(2)	Reducción	Penalización	Reducción adicional	Penalización adicional	Resuelto	FEADER	MAPA	CAPADR
1.075,25 €	1.075,25 €	0,00 €	0,00 €	1.075,25 €	0,00 €	0,00 €	0,00 €	0,00 €
Importe Unitario:	54,00 €	Nuevo Importe Unitario:	49,97 €					

RECINTOS PROPUESTOS

REF.	REFERENCIA SIGPAC	CULTIVO	S/R	USO SIGPAC	Sup. Dec. admisible	Sup. Campo	Sup. Determ.	Sup. Resuelta
6917152	04-066-163-00005-0002	CEBADA	S		3,06		3,06	0,00
6917153	04-066-163-00005-0004	CEBADA	S		0,05		0,05	0,00
6917154	04-066-163-00008-0001	HIGUERA	S		0,22		0,22	0,00
6917155	04-066-163-00008-0003	CEBADA	S		6,87		6,87	0,00
6917156	04-066-163-00008-0010	CEBADA	S		0,04		0,04	0,00
6917157	04-066-163-00008-0011	CEBADA	S		0,36		0,36	0,00
6917158	04-066-163-00008-0012	CEBADA	S		0,15		0,15	0,00
6917159	04-066-163-00015-0002	CEBADA	S		3,06		3,06	0,00
6917160	04-066-163-00011-0003	CEBADA	S		0,78		0,78	0,00
6917161	04-066-165-00010-0001	CEBADA	S		5,98		5,98	0,00
6917162	04-066-167-00037-0002	CEBADA	S		0,84		0,84	0,00
6917163	04-066-167-00037-0004	CEBADA	S		0,11		0,11	0,00

INCIDENCIAS

INCIDENCIA DESCRIPCIÓN

3790	Recinto declarado inactivo Recinto:04-066-163-00005-00002 Cultivo: - Recinto:04-066-163-00005-00004 Cultivo: - Recinto:04-066-163-00008-00001 Cultivo: - Recinto:04-066-163-00008-00003 Cultivo: - Recinto:04-066-163-00008-00010 Cultivo: - Recinto:04-066-163-00008-00011 Cultivo: - Recinto:04-066-163-00008-00012 Cultivo: - Recinto:04-066-163-00011-00003 Cultivo: - Recinto:04-066-163-00015-00002 Cultivo: - Recinto:04-066-165-00010-00001 Cultivo: - Recinto:04-066-167-00037-00002 Cultivo: - Recinto:04-066-167-00037-00004 Cultivo: -
74053	Importe inferior a 100 Euros

(1) Con incidencias que retienen pago o deniegan el expediente.

(2) Se calcula sobre superficie declarada admisible.

(3) Aplicación del artículo 16 bis del RD 147/2023.

(4) Expediente con algunos recintos de pastos permanentes ubicados en espacios protegidos donde la carga ganadera mínima será 0,1 UGM/ha.

Puede verificar la integridad de una copia de este documento mediante la lectura del código QR adjunto o mediante el acceso a la dirección <https://ws050.juntadeandalucia.es/verificarFirma> indicando el código de VERIFICACIÓN

FIRMADO POR

RAQUEL MARIA ESPIN CRESPO

17/10/2024

VERIFICACIÓN

Pk2jmJDVJQXVSF7B6ESWF6FEMYA9VL

PÁG. 51/3958





APELLIDOS Y NOMBRE / RAZÓN SOCIAL

LOPEZ GARCIA CARMEN EMILIA

NIF

****1857*

EXPEDIENTE

1063220

RESOLUCIÓN

DENEGACIÓN DE LA AYUDA

DATOS DE MANTENIMIENTO UNIDADES

GRUPO DE PAGO

ZONAS DE LIMITACIONES NATURALES

Sup. Dec. Admisible

1,06

Sup. Resuelta

1,06

Sobredecl.

0,00

% Sobredecl.

0,00

RESUMEN DE PAGOS

	IMPORTE (Euros)			
	RESUELTO	FEADER	MAPA	CAPADR
A pagar	0,00	0,00	0,00	0,00

APLICACIÓN DE REDUCCIONES Y PENALIZACIONES (%)

Crterios de subvencionabilidad (1)	Presentación tardía	Omisión declaración	Condicionalidad
100,00	0,00	0,00	0,00

IMPORTE (Euros)

Calculado(2)	Reducción	Penalización	Reducción Penalización (3)	Penalización adicional	Resuelto	FEADER	MAPA	CAPADR
57,24 €	0,00 €	0,00 €	0,00 €	0,00 €	0,00 €	0,00 €	0,00 €	0,00 €
Importe Unitario:	54,00 €	Nuevo Importe Unitario:	54,00 €					

RECINTOS PROPUESTOS

REF.	REFERENCIA SIGPAC	CULTIVO	S/R	USO SIGPAC	Sup. Dec. admisible	Sup. Campo	Sup. Determ.	Sup. Resuelta
170000005615982	04-053-001-00382-0006	TRIGO BLANDO	S		0,48		0,48	0,48
170000005615985	04-053-001-00496-0001	TRIGO BLANDO	S		0,28		0,28	0,28
170000005615990	04-053-001-00433-0002	TRIGO BLANDO	S		0,30		0,30	0,30

(1) Con incidencias que retienen pago o deniegan el expediente.

(2) Se calcula sobre superficie declarada admisible.

(3) Aplicación del artículo 16 bis del RD 147/2023.

(4) Expediente con algunos recintos de pastos permanentes ubicados en espacios protegidos donde la carga ganadera mínima será 0,1 UGM/ha.

Puede verificar la integridad de una copia de este documento mediante la lectura del código QR adjunto o mediante el acceso a la dirección <https://ws050.juntadeandalucia.es/verificarFirma> indicando el código de VERIFICACIÓN

FIRMADO POR	RAQUEL MARIA ESPIN CRESPO	17/10/2024	
VERIFICACIÓN	Pk2jmJDVJQXVSF7B6ESWF6FEMYA9VL	PÁG. 52/3958	

**INCIDENCIAS****INCIDENCIA DESCRIPCIÓN**

74053	Importe inferior a 100 Euros
86119	Carga ganadera NO cumple con el valor mínimo de 0,2 UGM/ha. Recinto:04-053-001-00382-00007 Cultivo:62000 PASTOS PERMANENTES DE 5 O MAS AÑOS-SIN VARIEDAD Secano Carga Ganadera:0 Recinto:04-053-001-00383-00001 Cultivo:62000 PASTOS PERMANENTES DE 5 O MAS AÑOS-SIN VARIEDAD Secano Carga Ganadera:0 Recinto:04-053-002-00002-00002 Cultivo:62000 PASTOS PERMANENTES DE 5 O MAS AÑOS-SIN VARIEDAD Secano Carga Ganadera:0 Recinto:04-053-002-00002-00010 Cultivo:62000 PASTOS PERMANENTES DE 5 O MAS AÑOS-SIN VARIEDAD Secano Carga Ganadera:0 Recinto:04-053-002-00002-00011 Cultivo:62000 PASTOS PERMANENTES DE 5 O MAS AÑOS-SIN VARIEDAD Secano Carga Ganadera:0 Recinto:04-053-002-00002-00014 Cultivo:62000 PASTOS PERMANENTES DE 5 O MAS AÑOS-SIN VARIEDAD Secano Carga Ganadera:0 Recinto:04-053-002-00002-00016 Cultivo:62000 PASTOS PERMANENTES DE 5 O MAS AÑOS-SIN VARIEDAD Secano Carga Ganadera:0
86122	Recinto superficie forrajera que realiza la actividad de producción de pastoreo y no declara el o los códigos del Registro de Explotaciones Ganaderas de Andalucía, REGA. Recinto:04-053-001-00382-00007 Cultivo:62000 PASTOS PERMANENTES DE 5 O MAS AÑOS-SIN VARIEDAD Secano Recinto:04-053-001-00383-00001 Cultivo:62000 PASTOS PERMANENTES DE 5 O MAS AÑOS-SIN VARIEDAD Secano Recinto:04-053-002-00002-00002 Cultivo:62000 PASTOS PERMANENTES DE 5 O MAS AÑOS-SIN VARIEDAD Secano Recinto:04-053-002-00002-00010 Cultivo:62000 PASTOS PERMANENTES DE 5 O MAS AÑOS-SIN VARIEDAD Secano Recinto:04-053-002-00002-00011 Cultivo:62000 PASTOS PERMANENTES DE 5 O MAS AÑOS-SIN VARIEDAD Secano Recinto:04-053-002-00002-00014 Cultivo:62000 PASTOS PERMANENTES DE 5 O MAS AÑOS-SIN VARIEDAD Secano Recinto:04-053-002-00002-00016 Cultivo:62000 PASTOS PERMANENTES DE 5 O MAS AÑOS-SIN VARIEDAD Secano
86124	Recinto de forrajera para Cálculo de Carga Ganadera que No pertenece a Explotación. Recinto:04-053-001-00382-00007 Cultivo:62000 PASTOS PERMANENTES DE 5 O MAS AÑOS-SIN VARIEDAD Secano Recinto:04-053-001-00383-00001 Cultivo:62000 PASTOS PERMANENTES DE 5 O MAS AÑOS-SIN VARIEDAD Secano Recinto:04-053-002-00002-00002 Cultivo:62000 PASTOS PERMANENTES DE 5 O MAS AÑOS-SIN VARIEDAD Secano Recinto:04-053-002-00002-00010 Cultivo:62000 PASTOS PERMANENTES DE 5 O MAS AÑOS-SIN VARIEDAD Secano Recinto:04-053-002-00002-00011 Cultivo:62000 PASTOS PERMANENTES DE 5 O MAS AÑOS-SIN VARIEDAD Secano Recinto:04-053-002-00002-00014 Cultivo:62000 PASTOS PERMANENTES DE 5 O MAS AÑOS-SIN VARIEDAD Secano Recinto:04-053-002-00002-00016 Cultivo:62000 PASTOS PERMANENTES DE 5 O MAS AÑOS-SIN VARIEDAD Secano

Datos considerados para el Cálculo de la Carga Ganadera del expediente

Superficie determinada para Cálculo Carga Ganadera: 0,00 ha
Carga Ganadera del Expediente: 0,00 ugm/ha

Incidenias de carga ganadera**INCIDENCIA DESCRIPCIÓN**

86122	Recinto superficie forrajera que realiza la actividad de producción de pastoreo y no declara el o los códigos del Registro de Explotaciones Ganaderas de Andalucía, REGA. Recinto:04-053-001-00382-00007 Cultivo:62000 PASTOS PERMANENTES DE 5 O MAS AÑOS-SIN VARIEDAD Secano Recinto:04-053-002-00002-00002 Cultivo:62000 PASTOS PERMANENTES DE 5 O MAS AÑOS-SIN VARIEDAD Secano Recinto:04-053-002-00002-00011 Cultivo:62000 PASTOS PERMANENTES DE 5 O MAS AÑOS-SIN VARIEDAD Secano Recinto:04-053-001-00383-00001 Cultivo:62000 PASTOS PERMANENTES DE 5 O MAS AÑOS-SIN VARIEDAD Secano Recinto:04-053-002-00002-00016 Cultivo:62000 PASTOS PERMANENTES DE 5 O MAS AÑOS-SIN VARIEDAD Secano Recinto:04-053-002-00002-00010 Cultivo:62000 PASTOS PERMANENTES DE 5 O MAS AÑOS-SIN VARIEDAD Secano Recinto:04-053-002-00002-00014 Cultivo:62000 PASTOS PERMANENTES DE 5 O MAS AÑOS-SIN VARIEDAD Secano
86124	Recinto de forrajera para Cálculo de Carga Ganadera que No pertenece a Explotación. Recinto:04-053-001-00382-00007 Cultivo:62000 PASTOS PERMANENTES DE 5 O MAS AÑOS-SIN VARIEDAD Secano Recinto:04-053-002-00002-00002 Cultivo:62000 PASTOS PERMANENTES DE 5 O MAS AÑOS-SIN VARIEDAD Secano Recinto:04-053-002-00002-00011 Cultivo:62000 PASTOS PERMANENTES DE 5 O MAS AÑOS-SIN VARIEDAD Secano Recinto:04-053-001-00383-00001 Cultivo:62000 PASTOS PERMANENTES DE 5 O MAS AÑOS-SIN VARIEDAD Secano Recinto:04-053-002-00002-00016 Cultivo:62000 PASTOS PERMANENTES DE 5 O MAS AÑOS-SIN VARIEDAD Secano Recinto:04-053-002-00002-00010 Cultivo:62000 PASTOS PERMANENTES DE 5 O MAS AÑOS-SIN VARIEDAD Secano

(1) Con incidencias que retienen pago o deniegan el expediente.

(2) Se calcula sobre superficie declarada admisible.

(3) Aplicación del artículo 16 bis del RD 147/2023.

(4) Expediente con algunos recintos de pastos permanentes ubicados en espacios protegidos donde la carga ganadera mínima será 0,1 UGM/ha.

Puede verificar la integridad de una copia de este documento mediante la lectura del código QR adjunto o mediante el acceso a la dirección <https://ws050.juntadeandalucia.es/verificarFirma> indicando el código de VERIFICACIÓN

FIRMADO POR	RAQUEL MARIA ESPIN CRESPO	17/10/2024
VERIFICACIÓN	Pk2jmJDVJQXVSF7B6ESWF6FEMYA9VL	PÁG. 53/3958





86128 Recinto:04-053-002-00002-00014 Cultivo:62000 PASTOS PERMANENTES DE 5 O MAS AÑOS-SIN VARIEDAD Secano
Recinto de Forrajas que no ha contabilizado para Carga Ganadera por no tener una explotación válida para el cálculo de la Carga Ganadera
Recinto:04-053-001-00382-00007 Cultivo:62 PASTOS PERMANENTES DE 5 O MAS AÑOS-
Recinto:04-053-002-00002-00002 Cultivo:62 PASTOS PERMANENTES DE 5 O MAS AÑOS-
Recinto:04-053-002-00002-00011 Cultivo:62 PASTOS PERMANENTES DE 5 O MAS AÑOS-
Recinto:04-053-001-00383-00001 Cultivo:62 PASTOS PERMANENTES DE 5 O MAS AÑOS-
Recinto:04-053-002-00002-00016 Cultivo:62 PASTOS PERMANENTES DE 5 O MAS AÑOS-
Recinto:04-053-002-00002-00010 Cultivo:62 PASTOS PERMANENTES DE 5 O MAS AÑOS-
Recinto:04-053-002-00002-00014 Cultivo:62 PASTOS PERMANENTES DE 5 O MAS AÑOS-

(1) Con incidencias que retienen pago o deniegan el expediente.

(2) Se calcula sobre superficie declarada admisible.

(3) Aplicación del artículo 16 bis del RD 147/2023.

(4) Expediente con algunos recintos de pastos permanentes ubicados en espacios protegidos donde la carga ganadera mínima será 0,1 UGM/ha.

Puede verificar la integridad de una copia de este documento mediante la lectura del código QR adjunto o mediante el acceso a la dirección <https://ws050.juntadeandalucia.es/verificarFirma> indicando el código de VERIFICACIÓN

FIRMADO POR	RAQUEL MARIA ESPIN CRESPO	17/10/2024
VERIFICACIÓN	Pk2jmJDVJQXVSF7B6ESWF6FEMYA9VL	PÁG. 54/3958





APELLIDOS Y NOMBRE / RAZÓN SOCIAL

LOPEZ GUTIERREZ ANA ISABEL

NIF

****7804*

EXPEDIENTE

1238403

RESOLUCIÓN

DENEGACIÓN DE LA AYUDA

DATOS DE MANTENIMIENTO UNIDADES

GRUPO DE PAGO

ZONAS DE LIMITACIONES NATURALES

Sup. Dec. Admisible

0,00

Sup. Resuelta

0,00

Sobredecl.

0,00

% Sobredecl.

0,00

RESUMEN DE PAGOS

IMPORTE (Euros)

	RESUELTO	FEADER	MAPA	CAPADR
A pagar	0,00	0,00	0,00	0,00

APLICACIÓN DE REDUCCIONES Y PENALIZACIONES (%)

Criterios de subvencionabilidad (1)	Presentación tardía	Omisión declaración	Condicionalidad
100,00	0,00	0,00	0,00

IMPORTE (Euros)

Calculado(2)	Reducción	Penalización	Reducción Penalización (3)	Penalización adicional	Resuelto	FEADER	MAPA	CAPADR
0,00 €	0,00 €	0,00 €	0,00 €	0,00 €	0,00 €	0,00 €	0,00 €	0,00 €
Importe Unitario:	54,00 €	Nuevo Importe Unitario:	0,00 €					

RECINTOS PROPUESTOS

REF.	REFERENCIA SIGPAC	CULTIVO	S/R	USO SIGPAC	Sup. Dec. admisible	Sup. Campo	Sup. Determ.	Sup. Resuelta
-1591333	04-066-204-00084-0002	BERENJENA	R		0,83		0,83	0,83
6888341	04-066-204-00029-0002	BERENJENA	R		0,92		0,92	0,92

INCIDENCIAS

INCIDENCIA DESCRIPCIÓN

74018	Productor que no es agricultor a título principal, según los datos del ejercicio fiscal n-1 y seguridad socia.
74053	Importe inferior a 100 Euros

(1) Con incidencias que retienen pago o deniegan el expediente.

(2) Se calcula sobre superficie declarada admisible.

(3) Aplicación del artículo 16 bis del RD 147/2023.

(4) Expediente con algunos recintos de pastos permanentes ubicados en espacios protegidos donde la carga ganadera mínima será 0,1 UGM/ha.

Puede verificar la integridad de una copia de este documento mediante la lectura del código QR adjunto o mediante el acceso a la dirección <https://ws050.juntadeandalucia.es/verificarFirma> indicando el código de VERIFICACIÓN

FIRMADO POR	RAQUEL MARIA ESPIN CRESPO	17/10/2024
VERIFICACIÓN	Pk2jmJDVJQXVSF7B6ESWF6FEMYA9VL	PÁG. 55/3958





APELLIDOS Y NOMBRE / RAZÓN SOCIAL

LOPEZ MORALES DIEGO

NIF
****5726*

EXPEDIENTE
1121692

RESOLUCIÓN
DENEGACIÓN DE LA AYUDA

DATOS DE MANTENIMIENTO UNIDADES

GRUPO DE PAGO	Sup. Dec. Admisible	Sup. Resuelta	Sobredecl.	% Sobredecl.
ZONAS DE LIMITACIONES NATURALES	1,80	0,00	1,80	100,00

RESUMEN DE PAGOS

	IMPORTE (Euros)			
	RESUELTO	FEADER	MAPA	CAPADR
A pagar	0,00	0,00	0,00	0,00

APLICACIÓN DE REDUCCIONES Y PENALIZACIONES (%)

Criterios de subvencionabilidad (1)	Presentación tardía	Omisión declaración	Condicionalidad
100,00	0,00	0,00	0,00

IMPORTE (Euros)

Calculado(2)	Reducción	Penalización	Reducción Penalización (3)	Penalización adicional	Resuelto	FEADER	MAPA	CAPADR
97,20 €	97,20 €	0,00 €	0,00 €	97,20 €	0,00 €	0,00 €	0,00 €	0,00 €
Importe Unitario:	54,00 €	Nuevo Importe Unitario:	54,00 €					

RECINTOS PROPUESTOS

REF.	REFERENCIA SIGPAC	CULTIVO	S/R	USO SIGPAC	Sup. Dec. admisible	Sup. Campo	Sup. Determ.	Sup. Resuelta
6887907	04-102-028-00018-0001	PEPINO	R		0,98		0,98	0,00
6887909	04-102-028-00018-0004	PEPINO	R		0,82		0,82	0,00

INCIDENCIAS

INCIDENCIA DESCRIPCIÓN

3790	Recinto declarado inactivo Recinto:04-102-028-00018-00001 Cultivo: - Recinto:04-102-028-00018-00004 Cultivo: -
74053	Importe inferior a 100 Euros

(1) Con incidencias que retienen pago o deniegan el expediente.

(2) Se calcula sobre superficie declarada admisible.

(3) Aplicación del artículo 16 bis del RD 147/2023.

(4) Expediente con algunos recintos de pastos permanentes ubicados en espacios protegidos donde la carga ganadera mínima será 0,1 UGM/ha.

Puede verificar la integridad de una copia de este documento mediante la lectura del código QR adjunto o mediante el acceso a la dirección <https://ws050.juntadeandalucia.es/verificarFirma> indicando el código de VERIFICACIÓN

FIRMADO POR	RAQUEL MARIA ESPIN CRESPO	17/10/2024	
VERIFICACIÓN	Pk2jmJDVJQXVSF7B6ESWF6FEMYA9VL	PÁG. 56/3958	



APELLIDOS Y NOMBRE / RAZÓN SOCIAL

LOPEZ MORALES OLIVIA

NIF

****1112*

EXPEDIENTE

1261021

RESOLUCIÓN

DENEGACIÓN DE LA AYUDA

DATOS DE MANTENIMIENTO UNIDADES

GRUPO DE PAGO

ZONAS DE LIMITACIONES NATURALES

Sup. Dec. Admisible

1,80

Sup. Resuelta

1,80

Sobredecl.

0,00

% Sobredecl.

0,00

RESUMEN DE PAGOS

	IMPORTE (Euros)			
	RESUELTO	FEADER	MAPA	CAPADR
A pagar	0,00	0,00	0,00	0,00

APLICACIÓN DE REDUCCIONES Y PENALIZACIONES (%)

Crterios de subvencionabilidad (1)	Presentación tardía	Omisión declaración	Condicionalidad
100,00	0,00	0,00	0,00

IMPORTE (Euros)

Calculado(2)	Reducción	Penalización	Reducción Penalización (3)	Penalización adicional	Resuelto	FEADER	MAPA	CAPADR
97,20 €	0,00 €	0,00 €	0,00 €	0,00 €	0,00 €	0,00 €	0,00 €	0,00 €
Importe Unitario:	54,00 €	Nuevo Importe Unitario:	54,00 €					

RECINTOS PROPUESTOS

REF.	REFERENCIA SIGPAC	CULTIVO	S/R	USO SIGPAC	Sup. Dec. admisible	Sup. Campo	Sup. Determ.	Sup. Resuelta
5276199	04-066-189-00055-0001	TOMATE	R		1,55		1,55	1,55
5276200	04-066-189-00055-0003	TOMATE	R		0,25		0,25	0,25

INCIDENCIAS

INCIDENCIA DESCRIPCIÓN

74053 Importe inferior a 100 Euros

(1) Con incidencias que retienen pago o deniegan el expediente.

(2) Se calcula sobre superficie declarada admisible.

(3) Aplicación del artículo 16 bis del RD 147/2023.

(4) Expediente con algunos recintos de pastos permanentes ubicados en espacios protegidos donde la carga ganadera mínima será 0,1 UGM/ha.

Puede verificar la integridad de una copia de este documento mediante la lectura del código QR adjunto o mediante el acceso a la dirección <https://ws050.juntadeandalucia.es/verificarFirma> indicando el código de VERIFICACIÓN

FIRMADO POR	RAQUEL MARIA ESPIN CRESPO	17/10/2024	
VERIFICACIÓN	Pk2jmJDVJQXVSF7B6ESWF6FEMYA9VL	PÁG. 57/3958	



APELLIDOS Y NOMBRE / RAZÓN SOCIAL

LOPEZ VARGAS DAVID

NIF
****3145*

EXPEDIENTE
1282722

RESOLUCIÓN
DENEGACIÓN DE LA AYUDA

DATOS DE MANTENIMIENTO UNIDADES

GRUPO DE PAGO

ZONAS DE LIMITACIONES NATURALES

Sup. Dec. Admisible	Sup. Resuelta	Sobredecl.	% Sobredecl.
0,78	0,78	0,00	0,00

RESUMEN DE PAGOS

	IMPORTE (Euros)			
	RESUELTO	FEADER	MAPA	CAPADR
A pagar	0,00	0,00	0,00	0,00

APLICACIÓN DE REDUCCIONES Y PENALIZACIONES (%)

Criterios de subvencionabilidad (1)	Presentación tardía	Omisión declaración	Condicionabilidad
100,00	0,00	0,00	0,00

IMPORTE (Euros)

Calculado(2)	Reducción	Penalización	Reducción Penalización (3)	Penalización adicional	Resuelto	FEADER	MAPA	CAPADR
42,12 €	0,00 €	0,00 €	0,00 €	0,00 €	0,00 €	0,00 €	0,00 €	0,00 €
Importe Unitario:	54,00 €	Nuevo Importe Unitario:	54,00 €					

RECINTOS PROPUESTOS

REF.	REFERENCIA SIGPAC	CULTIVO	S/R	USO SIGPAC	Sup. Dec. admisible	Sup. Campo	Sup. Determ.	Sup. Resuelta
6930540	04-900-072-00035-0001	CALABACÍN	R		0,78		0,78	0,78

INCIDENCIAS

INCIDENCIA DESCRIPCIÓN

74053 Importe inferior a 100 Euros

(1) Con incidencias que retienen pago o deniegan el expediente.

(2) Se calcula sobre superficie declarada admisible.

(3) Aplicación del artículo 16 bis del RD 147/2023.

(4) Expediente con algunos recintos de pastos permanentes ubicados en espacios protegidos donde la carga ganadera mínima será 0,1 UGM/ha.

Puede verificar la integridad de una copia de este documento mediante la lectura del código QR adjunto o mediante el acceso a la dirección <https://ws050.juntadeandalucia.es/verificarFirma> indicando el código de VERIFICACIÓN

FIRMADO POR

RAQUEL MARIA ESPIN CRESPO

17/10/2024

VERIFICACIÓN

Pk2jmJDVJQXVSF7B6ESWF6FEMYA9VL

PÁG. 58/3958



**APELLIDOS Y NOMBRE / RAZÓN SOCIAL**

LOZANO SAEZ MARIA DE LOS ANGELES

NIF

***9459*

EXPEDIENTE

1266329

RESOLUCIÓN

DENEGACIÓN DE LA AYUDA

DATOS DE MANTENIMIENTO UNIDADES**GRUPO DE PAGO**

ZONAS DE LIMITACIONES NATURALES

**Sup. Dec.
Admisible**

0,00

**Sup.
Resuelta**

0,00

Sobredecl.

0,00

% Sobredecl.

0,00

RESUMEN DE PAGOS**IMPORTE (Euros)**

	RESUELTO	FEADER	MAPA	CAPADR
A pagar	0,00	0,00	0,00	0,00

APLICACIÓN DE REDUCCIONES Y PENALIZACIONES (%)

Criterios de subvencionabilidad (1)	Presentación tardía	Omisión declaración	Condicionalidad
100,00	0,00	0,00	0,00

IMPORTE (Euros)

Calculado(2)	Reducción	Penalización	Reducción adicional	Penalización adicional	Resuelto	FEADER	MAPA	CAPADR
0,00 €	0,00 €	0,00 €	0,00 €	0,00 €	0,00 €	0,00 €	0,00 €	0,00 €
Importe Unitario:	54,00 €	Nuevo Importe Unitario:	0,00 €					

RECINTOS PROPUESTOS

REF.	REFERENCIA SIGPAC	CULTIVO	S/R	USO SIGPAC	Sup. Dec. admisible	Sup. Campo	Sup. Determ.	Sup. Resuelta
5564162	04-006-002-00031-0002	ALMENDROS	S		27,58		27,58	27,58
5564164	04-006-002-00031-0022	ALBARICOQUEROS	S		0,05		0,05	0,05
5564165	04-006-002-00032-0002	ALMENDROS	S		0,13		0,13	0,13
5564169	04-006-002-00049-0001	ALMENDROS	S		0,47		0,47	0,47
5564172	04-006-002-00032-0009	ALBARICOQUEROS	S		0,09		0,09	0,09
5564173	04-006-002-00047-0003	ALMENDROS	S		0,53		0,53	0,53
5564175	04-006-002-00063-0001	ALMENDROS	S		0,88		0,88	0,88
5564176	04-006-004-00060-0002	ALMENDROS	S		0,18		0,18	0,18
5564179	04-006-009-00113-0003	OLIVAR	S		0,05		0,05	0,05
5564182	04-006-009-00113-0002	ALMENDROS	S		10,53		10,53	10,53
5564183	04-006-009-00113-0014	OLIVAR	S		0,02		0,02	0,02
5564184	04-006-009-00113-0006	OLIVAR	S		0,01		0,01	0,01
5564185	04-006-009-00113-0013	OLIVAR	S		0,03		0,03	0,03
5564186	04-006-009-00113-0007	OLIVAR	S		0,01		0,01	0,01
5564192	04-006-009-00113-0017	ALMENDROS	S		3,61		3,61	3,61
5564194	04-006-009-00113-0020	ALMENDROS	S		1,67		1,67	1,67
5564195	04-006-009-00170-0002	OLIVAR	R		0,24		0,24	0,24
5564196	04-006-009-00355-0008	OLIVAR	S		0,02		0,02	0,02
5564197	04-006-009-00248-0001	OLIVAR	R		0,40		0,40	0,40
5564198	04-006-009-00355-0002	ALMENDROS	S		4,87		4,87	4,87
5564199	04-006-009-00335-0001	BARBECHO TRADICIONAL	S		0,10		0,10	0,10
5564201	04-006-009-00357-0001	ALMENDROS	S		0,24		0,24	0,24
5564203	04-006-009-00357-0002	ALMENDROS	S		1,28		1,28	1,28
5564204	04-006-009-00355-0010	OLIVAR	S		0,03		0,03	0,03
5564211	04-006-009-00357-0006	ALMENDROS	S		0,21		0,21	0,21
6950068	04-006-002-00047-0007	ALMENDROS	S		1,62		1,62	1,62
170000006371488	04-006-002-00031-0015	ALMENDROS	S		0,14		0,14	0,14

(1) Con incidencias que retienen pago o deniegan el expediente.

(2) Se calcula sobre superficie declarada admisible.

(3) Aplicación del artículo 16 bis del RD 147/2023.

(4) Expediente con algunos recintos de pastos permanentes ubicados en espacios protegidos donde la carga ganadera mínima será 0,1 UGM/ha.

Puede verificar la integridad de una copia de este documento mediante la lectura del código QR adjunto o mediante el acceso a la dirección <https://ws050.juntadeandalucia.es/verificarFirma> indicando el código de VERIFICACIÓN

FIRMADO POR

RAQUEL MARIA ESPIN CRESPO

17/10/2024

VERIFICACIÓN

Pk2jmJDVJQXVSF7B6ESWF6FEMYA9VL

PÁG. 59/3958





INCIDENCIAS

INCIDENCIA DESCRIPCIÓN

- 74018 Productor que no es agricultor a título principal, según los datos del ejercicio fiscal n-1 y seguridad socia.
- 74053 Importe inferior a 100 Euros

Datos considerados para el Cálculo de la Carga Ganadera del expediente

Superficie determinada para Cálculo Carga Ganadera: 0,00 ha

Carga Ganadera del Expediente: 0,00 ugm/ha

Incidenias de carga ganadera

INCIDENCIA DESCRIPCIÓN

- 86128 Recinto de Forrajeras que no ha contabilizado para Carga Ganadera por no tener una explotación válida para el cálculo de la Carga Ganadera
 - Recinto:04-006-002-00047-00001 Cultivo:62 PASTOS PERMANENTES DE 5 O MAS AÑOS-
 - Recinto:04-006-009-00107-00001 Cultivo:62 PASTOS PERMANENTES DE 5 O MAS AÑOS-
 - Recinto:04-006-009-00113-00005 Cultivo:62 PASTOS PERMANENTES DE 5 O MAS AÑOS-
 - Recinto:04-006-009-00113-00032 Cultivo:62 PASTOS PERMANENTES DE 5 O MAS AÑOS-
 - Recinto:04-006-009-00113-00030 Cultivo:62 PASTOS PERMANENTES DE 5 O MAS AÑOS-
 - Recinto:04-006-009-00113-00033 Cultivo:62 PASTOS PERMANENTES DE 5 O MAS AÑOS-
 - Recinto:04-006-009-00113-00028 Cultivo:62 PASTOS PERMANENTES DE 5 O MAS AÑOS-
 - Recinto:04-006-009-00355-00020 Cultivo:62 PASTOS PERMANENTES DE 5 O MAS AÑOS-
 - Recinto:04-006-009-00355-00019 Cultivo:62 PASTOS PERMANENTES DE 5 O MAS AÑOS-
 - Recinto:04-006-009-00355-00013 Cultivo:62 PASTOS PERMANENTES DE 5 O MAS AÑOS-
 - Recinto:04-006-009-00357-00007 Cultivo:62 PASTOS PERMANENTES DE 5 O MAS AÑOS-
 - Recinto:04-006-009-00357-00011 Cultivo:62 PASTOS PERMANENTES DE 5 O MAS AÑOS-
 - Recinto:04-006-009-00357-00010 Cultivo:62 PASTOS PERMANENTES DE 5 O MAS AÑOS-
 - Recinto:04-089-011-00006-00001 Cultivo:62 PASTOS PERMANENTES DE 5 O MAS AÑOS-
 - Recinto:04-006-009-00357-00019 Cultivo:62 PASTOS PERMANENTES DE 5 O MAS AÑOS-
 - Recinto:04-089-011-00008-00003 Cultivo:62 PASTOS PERMANENTES DE 5 O MAS AÑOS-
 - Recinto:04-006-009-00357-00003 Cultivo:62 PASTOS PERMANENTES DE 5 O MAS AÑOS-
 - Recinto:04-089-011-00120-00008 Cultivo:62 PASTOS PERMANENTES DE 5 O MAS AÑOS-
 - Recinto:04-089-011-00008-00006 Cultivo:62 PASTOS PERMANENTES DE 5 O MAS AÑOS-
 - Recinto:04-006-009-00357-00005 Cultivo:62 PASTOS PERMANENTES DE 5 O MAS AÑOS-
 - Recinto:04-006-009-00357-00004 Cultivo:62 PASTOS PERMANENTES DE 5 O MAS AÑOS-
 - Recinto:04-089-011-00149-00005 Cultivo:62 PASTOS PERMANENTES DE 5 O MAS AÑOS-
 - Recinto:04-089-011-00149-00008 Cultivo:62 PASTOS PERMANENTES DE 5 O MAS AÑOS-
 - Recinto:04-089-011-00149-00013 Cultivo:62 PASTOS PERMANENTES DE 5 O MAS AÑOS-
 - Recinto:04-089-011-00149-00001 Cultivo:62 PASTOS PERMANENTES DE 5 O MAS AÑOS-
 - Recinto:04-089-011-00160-00002 Cultivo:62 PASTOS PERMANENTES DE 5 O MAS AÑOS-
 - Recinto:04-089-011-00205-00020 Cultivo:62 PASTOS PERMANENTES DE 5 O MAS AÑOS-
 - Recinto:04-089-011-00205-00007 Cultivo:62 PASTOS PERMANENTES DE 5 O MAS AÑOS-
 - Recinto:04-089-011-00205-00008 Cultivo:62 PASTOS PERMANENTES DE 5 O MAS AÑOS-
 - Recinto:04-089-011-00205-00011 Cultivo:62 PASTOS PERMANENTES DE 5 O MAS AÑOS-
 - Recinto:04-089-011-00205-00010 Cultivo:62 PASTOS PERMANENTES DE 5 O MAS AÑOS-
 - Recinto:04-089-011-00205-00014 Cultivo:62 PASTOS PERMANENTES DE 5 O MAS AÑOS-
 - Recinto:04-089-011-00205-00013 Cultivo:62 PASTOS PERMANENTES DE 5 O MAS AÑOS-
 - Recinto:04-089-011-00206-00004 Cultivo:62 PASTOS PERMANENTES DE 5 O MAS AÑOS-
 - Recinto:04-089-011-00206-00003 Cultivo:62 PASTOS PERMANENTES DE 5 O MAS AÑOS-
 - Recinto:04-089-011-00388-00002 Cultivo:62 PASTOS PERMANENTES DE 5 O MAS AÑOS-
 - Recinto:04-089-011-00207-00007 Cultivo:62 PASTOS PERMANENTES DE 5 O MAS AÑOS-
 - Recinto:04-089-011-00206-00005 Cultivo:62 PASTOS PERMANENTES DE 5 O MAS AÑOS-
 - Recinto:04-089-011-00205-00022 Cultivo:62 PASTOS PERMANENTES DE 5 O MAS AÑOS-
 - Recinto:04-089-011-00218-00001 Cultivo:62 PASTOS PERMANENTES DE 5 O MAS AÑOS-
 - Recinto:04-089-011-00217-00001 Cultivo:62 PASTOS PERMANENTES DE 5 O MAS AÑOS-
 - Recinto:04-089-011-00206-00002 Cultivo:62 PASTOS PERMANENTES DE 5 O MAS AÑOS-
 - Recinto:04-089-011-00205-00023 Cultivo:62 PASTOS PERMANENTES DE 5 O MAS AÑOS-
 - Recinto:04-089-011-00218-00002 Cultivo:62 PASTOS PERMANENTES DE 5 O MAS AÑOS-

(1) Con incidencias que retienen pago o deniegan el expediente.

(2) Se calcula sobre superficie declarada admisible.

(3) Aplicación del artículo 16 bis del RD 147/2023.

(4) Expediente con algunos recintos de pastos permanentes ubicados en espacios protegidos donde la carga ganadera mínima será 0,1 UGM/ha.

Puede verificar la integridad de una copia de este documento mediante la lectura del código QR adjunto o mediante el acceso a la dirección <https://ws050.juntadeandalucia.es/verificarFirma> indicando el código de VERIFICACIÓN

FIRMADO POR	RAQUEL MARIA ESPIN CRESPO	17/10/2024
VERIFICACIÓN	Pk2jmJDVJQXVSF7B6ESWF6FEMYA9VL	PÁG. 60/3958





	Recinto:04-089-011-00420-00013	Cultivo:62	PASTOS PERMANENTES DE 5 O MAS AÑOS-
	Recinto:04-089-011-00420-00044	Cultivo:62	PASTOS PERMANENTES DE 5 O MAS AÑOS-
	Recinto:04-089-011-00420-00037	Cultivo:62	PASTOS PERMANENTES DE 5 O MAS AÑOS-
	Recinto:04-089-011-00430-00001	Cultivo:62	PASTOS PERMANENTES DE 5 O MAS AÑOS-
	Recinto:04-099-028-00089-00002	Cultivo:62	PASTOS PERMANENTES DE 5 O MAS AÑOS-
86132	Recinto superficie forrajera que no realiza la actividad de producción de pastoreo.		
	Recinto:04-006-009-00335-00001	Cultivo:20000	BARBECHO TRADICIONAL-SIN VARIEDAD Secano
86133	Recinto de forrajera No solicitado para Cálculo de Carga Ganadera que No pertenece a Explotación.		
	Recinto:04-006-002-00047-00001	Cultivo:62000	PASTOS PERMANENTES DE 5 O MAS AÑOS-SIN VARIEDAD Secano
	Recinto:04-006-009-00107-00001	Cultivo:62000	PASTOS PERMANENTES DE 5 O MAS AÑOS-SIN VARIEDAD Secano
	Recinto:04-006-009-00113-00005	Cultivo:62000	PASTOS PERMANENTES DE 5 O MAS AÑOS-SIN VARIEDAD Secano
	Recinto:04-006-009-00113-00032	Cultivo:62000	PASTOS PERMANENTES DE 5 O MAS AÑOS-SIN VARIEDAD Secano
	Recinto:04-006-009-00113-00030	Cultivo:62000	PASTOS PERMANENTES DE 5 O MAS AÑOS-SIN VARIEDAD Secano
	Recinto:04-006-009-00113-00033	Cultivo:62000	PASTOS PERMANENTES DE 5 O MAS AÑOS-SIN VARIEDAD Secano
	Recinto:04-006-009-00113-00028	Cultivo:62000	PASTOS PERMANENTES DE 5 O MAS AÑOS-SIN VARIEDAD Secano
	Recinto:04-006-009-00355-00020	Cultivo:62000	PASTOS PERMANENTES DE 5 O MAS AÑOS-SIN VARIEDAD Secano
	Recinto:04-006-009-00355-00019	Cultivo:62000	PASTOS PERMANENTES DE 5 O MAS AÑOS-SIN VARIEDAD Secano
	Recinto:04-006-009-00355-00013	Cultivo:62000	PASTOS PERMANENTES DE 5 O MAS AÑOS-SIN VARIEDAD Secano
	Recinto:04-006-009-00357-00007	Cultivo:62000	PASTOS PERMANENTES DE 5 O MAS AÑOS-SIN VARIEDAD Regadío
	Recinto:04-006-009-00357-00011	Cultivo:62000	PASTOS PERMANENTES DE 5 O MAS AÑOS-SIN VARIEDAD Secano
	Recinto:04-006-009-00357-00010	Cultivo:62000	PASTOS PERMANENTES DE 5 O MAS AÑOS-SIN VARIEDAD Secano
	Recinto:04-089-011-00006-00001	Cultivo:62000	PASTOS PERMANENTES DE 5 O MAS AÑOS-SIN VARIEDAD Secano
	Recinto:04-006-009-00357-00019	Cultivo:62000	PASTOS PERMANENTES DE 5 O MAS AÑOS-SIN VARIEDAD Secano
	Recinto:04-089-011-00008-00003	Cultivo:62000	PASTOS PERMANENTES DE 5 O MAS AÑOS-SIN VARIEDAD Secano
	Recinto:04-006-009-00357-00003	Cultivo:62000	PASTOS PERMANENTES DE 5 O MAS AÑOS-SIN VARIEDAD Regadío
	Recinto:04-089-011-00120-00008	Cultivo:62000	PASTOS PERMANENTES DE 5 O MAS AÑOS-SIN VARIEDAD Secano
	Recinto:04-089-011-00008-00006	Cultivo:62000	PASTOS PERMANENTES DE 5 O MAS AÑOS-SIN VARIEDAD Secano
	Recinto:04-006-009-00357-00005	Cultivo:62000	PASTOS PERMANENTES DE 5 O MAS AÑOS-SIN VARIEDAD Secano
	Recinto:04-006-009-00357-00004	Cultivo:62000	PASTOS PERMANENTES DE 5 O MAS AÑOS-SIN VARIEDAD Secano
	Recinto:04-089-011-00149-00005	Cultivo:62000	PASTOS PERMANENTES DE 5 O MAS AÑOS-SIN VARIEDAD Secano
	Recinto:04-089-011-00149-00008	Cultivo:62000	PASTOS PERMANENTES DE 5 O MAS AÑOS-SIN VARIEDAD Secano
	Recinto:04-089-011-00149-00013	Cultivo:62000	PASTOS PERMANENTES DE 5 O MAS AÑOS-SIN VARIEDAD Secano
	Recinto:04-089-011-00149-00001	Cultivo:62000	PASTOS PERMANENTES DE 5 O MAS AÑOS-SIN VARIEDAD Secano
	Recinto:04-089-011-00160-00002	Cultivo:62000	PASTOS PERMANENTES DE 5 O MAS AÑOS-SIN VARIEDAD Secano
	Recinto:04-089-011-00205-00020	Cultivo:62000	PASTOS PERMANENTES DE 5 O MAS AÑOS-SIN VARIEDAD Secano
	Recinto:04-089-011-00205-00007	Cultivo:62000	PASTOS PERMANENTES DE 5 O MAS AÑOS-SIN VARIEDAD Secano
	Recinto:04-089-011-00205-00008	Cultivo:62000	PASTOS PERMANENTES DE 5 O MAS AÑOS-SIN VARIEDAD Secano
	Recinto:04-089-011-00205-00011	Cultivo:62000	PASTOS PERMANENTES DE 5 O MAS AÑOS-SIN VARIEDAD Secano
	Recinto:04-089-011-00205-00010	Cultivo:62000	PASTOS PERMANENTES DE 5 O MAS AÑOS-SIN VARIEDAD Secano
	Recinto:04-089-011-00205-00014	Cultivo:62000	PASTOS PERMANENTES DE 5 O MAS AÑOS-SIN VARIEDAD Secano
	Recinto:04-089-011-00205-00013	Cultivo:62000	PASTOS PERMANENTES DE 5 O MAS AÑOS-SIN VARIEDAD Secano
	Recinto:04-089-011-00206-00004	Cultivo:62000	PASTOS PERMANENTES DE 5 O MAS AÑOS-SIN VARIEDAD Secano
	Recinto:04-089-011-00206-00003	Cultivo:62000	PASTOS PERMANENTES DE 5 O MAS AÑOS-SIN VARIEDAD Secano
	Recinto:04-089-011-00388-00002	Cultivo:62000	PASTOS PERMANENTES DE 5 O MAS AÑOS-SIN VARIEDAD Secano
	Recinto:04-089-011-00207-00007	Cultivo:62000	PASTOS PERMANENTES DE 5 O MAS AÑOS-SIN VARIEDAD Secano
	Recinto:04-089-011-00206-00005	Cultivo:62000	PASTOS PERMANENTES DE 5 O MAS AÑOS-SIN VARIEDAD Secano
	Recinto:04-089-011-00205-00022	Cultivo:62000	PASTOS PERMANENTES DE 5 O MAS AÑOS-SIN VARIEDAD Secano
	Recinto:04-089-011-00218-00001	Cultivo:62000	PASTOS PERMANENTES DE 5 O MAS AÑOS-SIN VARIEDAD Secano
	Recinto:04-089-011-00217-00001	Cultivo:62000	PASTOS PERMANENTES DE 5 O MAS AÑOS-SIN VARIEDAD Secano
	Recinto:04-089-011-00206-00002	Cultivo:62000	PASTOS PERMANENTES DE 5 O MAS AÑOS-SIN VARIEDAD Secano
	Recinto:04-089-011-00205-00023	Cultivo:62000	PASTOS PERMANENTES DE 5 O MAS AÑOS-SIN VARIEDAD Secano
	Recinto:04-089-011-00218-00002	Cultivo:62000	PASTOS PERMANENTES DE 5 O MAS AÑOS-SIN VARIEDAD Secano
	Recinto:04-089-011-00420-00013	Cultivo:62000	PASTOS PERMANENTES DE 5 O MAS AÑOS-SIN VARIEDAD Secano
	Recinto:04-089-011-00420-00044	Cultivo:62000	PASTOS PERMANENTES DE 5 O MAS AÑOS-SIN VARIEDAD Secano
	Recinto:04-089-011-00420-00037	Cultivo:62000	PASTOS PERMANENTES DE 5 O MAS AÑOS-SIN VARIEDAD Secano
	Recinto:04-089-011-00430-00001	Cultivo:62000	PASTOS PERMANENTES DE 5 O MAS AÑOS-SIN VARIEDAD Secano
	Recinto:04-099-028-00089-00002	Cultivo:62000	PASTOS PERMANENTES DE 5 O MAS AÑOS-SIN VARIEDAD Secano

(1) Con incidencias que retienen pago o deniegan el expediente.

(2) Se calcula sobre superficie declarada admisible.

(3) Aplicación del artículo 16 bis del RD 147/2023.

(4) Expediente con algunos recintos de pastos permanentes ubicados en espacios protegidos donde la carga ganadera mínima será 0,1 UGM/ha.

Puede verificar la integridad de una copia de este documento mediante la lectura del código QR adjunto o mediante el acceso a la dirección <https://ws050.juntadeandalucia.es/verificarFirma> indicando el código de VERIFICACIÓN

FIRMADO POR	RAQUEL MARIA ESPIN CRESPO	17/10/2024
VERIFICACIÓN	Pk2jmJDVJQXVSF7B6ESWF6FEMYA9VL	PÁG. 61/3958





APELLIDOS Y NOMBRE / RAZÓN SOCIAL

MALDONADO SANCHEZ JOSE MANUEL

NIF

****3475*

EXPEDIENTE

1282003

RESOLUCIÓN

DENEGACIÓN DE LA AYUDA

DATOS DE MANTENIMIENTO UNIDADES

GRUPO DE PAGO

ZONAS DE LIMITACIONES NATURALES

Sup. Dec. Admisible

0,89

Sup. Resuelta

0,00

Sobredecl.

0,89

% Sobredecl.

100,00

RESUMEN DE PAGOS

	IMPORTE (Euros)			
	RESUELTO	FEADER	MAPA	CAPADR
A pagar	0,00	0,00	0,00	0,00

APLICACIÓN DE REDUCCIONES Y PENALIZACIONES (%)

Crterios de subvencionabilidad (1)	Presentación tardía	Omisión declaración	Condicionalidad
100,00	0,00	0,00	0,00

IMPORTE (Euros)

Calculado(2)	Reducción	Penalización	Reducción Penalización (3)	Penalización adicional	Resuelto	FEADER	MAPA	CAPADR
48,06 €	48,06 €	0,00 €	0,00 €	48,06 €	0,00 €	0,00 €	0,00 €	0,00 €
Importe Unitario:	54,00 €	Nuevo Importe Unitario:	54,00 €					

RECINTOS PROPUESTOS

REF.	REFERENCIA SIGPAC	CULTIVO	S/R	USO SIGPAC	Sup. Dec. admisible	Sup. Campo	Sup. Determ.	Sup. Resuelta
6822658	04-102-026-00052-0001	PIMIENTO	R		0,60		0,60	0,00
6822659	04-102-026-00061-0002	PIMIENTO	R		0,29		0,29	0,00

INCIDENCIAS

INCIDENCIA DESCRIPCIÓN

3790	Recinto declarado inactivo Recinto:04-102-026-00052-00001 Cultivo: - Recinto:04-102-026-00061-00002 Cultivo: -
74053	Importe inferior a 100 Euros

(1) Con incidencias que retienen pago o deniegan el expediente.

(2) Se calcula sobre superficie declarada admisible.

(3) Aplicación del artículo 16 bis del RD 147/2023.

(4) Expediente con algunos recintos de pastos permanentes ubicados en espacios protegidos donde la carga ganadera mínima será 0,1 UGM/ha.

Puede verificar la integridad de una copia de este documento mediante la lectura del código QR adjunto o mediante el acceso a la dirección <https://ws050.juntadeandalucia.es/verificarFirma> indicando el código de VERIFICACIÓN

FIRMADO POR	RAQUEL MARIA ESPIN CRESPO	17/10/2024	
VERIFICACIÓN	Pk2jmJDVJQXVSF7B6ESWF6FEMYA9VL	PÁG. 62/3958	



APELLIDOS Y NOMBRE / RAZÓN SOCIAL

MARTIN CANO MARIA DOLORES

NIF

****4793*

EXPEDIENTE

1260999

RESOLUCIÓN

DENEGACIÓN DE LA AYUDA

DATOS DE MANTENIMIENTO UNIDADES

GRUPO DE PAGO

ZONAS DE LIMITACIONES NATURALES

Sup. Dec. Admisible

0,96

Sup. Resuelta

0,96

Sobredecl.

0,00

% Sobredecl.

0,00

RESUMEN DE PAGOS

	IMPORTE (Euros)			
	RESUELTO	FEADER	MAPA	CAPADR
A pagar	0,00	0,00	0,00	0,00

APLICACIÓN DE REDUCCIONES Y PENALIZACIONES (%)

Crterios de subvencionabilidad (1)	Presentación tardía	Omisión declaración	Condicionalidad
100,00	0,00	0,00	0,00

IMPORTE (Euros)

Calculado(2)	Reducción	Penalización	Reducción Penalización (3)	Penalización adicional	Resuelto	FEADER	MAPA	CAPADR
51,84 €	0,00 €	0,00 €	0,00 €	0,00 €	0,00 €	0,00 €	0,00 €	0,00 €
Importe Unitario:	54,00 €	Nuevo Importe Unitario:	54,00 €					

RECINTOS PROPUESTOS

REF.	REFERENCIA SIGPAC	CULTIVO	S/R	USO SIGPAC	Sup. Dec. admisible	Sup. Campo	Sup. Determ.	Sup. Resuelta
6844059	04-066-204-00019-0002	CALABACÍN	R		0,48		0,48	0,48
6844060	04-066-204-00019-0007	BERENJENA	R		0,48		0,48	0,48

INCIDENCIAS

INCIDENCIA DESCRIPCIÓN

74053 Importe inferior a 100 Euros

(1) Con incidencias que retienen pago o deniegan el expediente.

(2) Se calcula sobre superficie declarada admisible.

(3) Aplicación del artículo 16 bis del RD 147/2023.

(4) Expediente con algunos recintos de pastos permanentes ubicados en espacios protegidos donde la carga ganadera mínima será 0,1 UGM/ha.

Puede verificar la integridad de una copia de este documento mediante la lectura del código QR adjunto o mediante el acceso a la dirección <https://ws050.juntadeandalucia.es/verificarFirma> indicando el código de VERIFICACIÓN

FIRMADO POR	RAQUEL MARIA ESPIN CRESPO	17/10/2024	
VERIFICACIÓN	Pk2jmJDVJQXVSF7B6ESWF6FEMYA9VL	PÁG. 63/3958	



APELLIDOS Y NOMBRE / RAZÓN SOCIAL

MARTÍN LÓPEZ JOSE ANTONIO

NIF

****8659*

EXPEDIENTE

1263402

RESOLUCIÓN

DENEGACIÓN DE LA AYUDA

DATOS DE MANTENIMIENTO UNIDADES

GRUPO DE PAGO

ZONAS DE LIMITACIONES NATURALES

Sup. Dec. Admisible

0,86

Sup. Resuelta

0,86

Sobredecl.

0,00

% Sobredecl.

0,00

RESUMEN DE PAGOS

IMPORTE (Euros)

	RESUELTO	FEADER	MAPA	CAPADR
A pagar	0,00	0,00	0,00	0,00

APLICACIÓN DE REDUCCIONES Y PENALIZACIONES (%)

Criterios de subvencionabilidad (1)	Presentación tardía	Omisión declaración	Condicionalidad
100,00	0,00	0,00	0,00

IMPORTE (Euros)

Calculado(2)	Reducción	Penalización	Reducción Penalización (3)	Penalización adicional	Resuelto	FEADER	MAPA	CAPADR
46,44 €	0,00 €	0,00 €	0,00 €	0,00 €	0,00 €	0,00 €	0,00 €	0,00 €
Importe Unitario:	54,00 €	Nuevo Importe Unitario:	54,00 €					

RECINTOS PROPUESTOS

REF.	REFERENCIA SIGPAC	CULTIVO	S/R	USO SIGPAC	Sup. Dec. admisible	Sup. Campo	Sup. Determ.	Sup. Resuelta
-1354823	04-102-023-00077-0002	BERENJENA	R		0,45		0,45	0,45
5301799	04-102-023-00077-0002	BERENJENA	R		0,41		0,41	0,41

INCIDENCIAS

INCIDENCIA DESCRIPCIÓN

74053 Importe inferior a 100 Euros

(1) Con incidencias que retienen pago o deniegan el expediente.

(2) Se calcula sobre superficie declarada admisible.

(3) Aplicación del artículo 16 bis del RD 147/2023.

(4) Expediente con algunos recintos de pastos permanentes ubicados en espacios protegidos donde la carga ganadera mínima será 0,1 UGM/ha.

Puede verificar la integridad de una copia de este documento mediante la lectura del código QR adjunto o mediante el acceso a la dirección <https://ws050.juntadeandalucia.es/verificarFirma> indicando el código de VERIFICACIÓN

FIRMADO POR	RAQUEL MARIA ESPIN CRESPO	17/10/2024
VERIFICACIÓN	Pk2jmJDVJQXVSF7B6ESWF6FEMYA9VL	PÁG. 64/3958





APELLIDOS Y NOMBRE / RAZÓN SOCIAL

MARTINEZ MIRAS JOSE ANTONIO

NIF

****3442*

EXPEDIENTE

1131999

RESOLUCIÓN

DENEGACIÓN DE LA AYUDA

DATOS DE MANTENIMIENTO UNIDADES

GRUPO DE PAGO

ZONAS DE LIMITACIONES NATURALES

Sup. Dec. Admisible

0,00

Sup. Resuelta

0,00

Sobredecl.

0,00

% Sobredecl.

0,00

RESUMEN DE PAGOS

	IMPORTE (Euros)			
	RESUELTO	FEADER	MAPA	CAPADR
A pagar	0,00	0,00	0,00	0,00

APLICACIÓN DE REDUCCIONES Y PENALIZACIONES (%)

Crterios de subvencionabilidad (1)	Presentación tardía	Omisión declaración	Condicionalidad
100,00	0,00	0,00	0,00

IMPORTE (Euros)

Calculado(2)	Reducción	Penalización	Reducción Penalización (3)	Penalización adicional	Resuelto	FEADER	MAPA	CAPADR
0,00 €	0,00 €	0,00 €	0,00 €	0,00 €	0,00 €	0,00 €	0,00 €	0,00 €
Importe Unitario:	54,00 €	Nuevo Importe Unitario:	0,00 €					

(1) Con incidencias que retienen pago o deniegan el expediente.

(2) Se calcula sobre superficie declarada admisible.

(3) Aplicación del artículo 16 bis del RD 147/2023.

(4) Expediente con algunos recintos de pastos permanentes ubicados en espacios protegidos donde la carga ganadera mínima será 0,1 UGM/ha.

Puede verificar la integridad de una copia de este documento mediante la lectura del código QR adjunto o mediante el acceso a la dirección <https://ws050.juntadeandalucia.es/verificarFirma> indicando el código de VERIFICACIÓN

FIRMADO POR	RAQUEL MARIA ESPIN CRESPO	17/10/2024	
VERIFICACIÓN	Pk2jmJDVJQXVSF7B6ESWF6FEMYA9VL	PÁG. 65/3958	



INCIDENCIAS

INCIDENCIA DESCRIPCIÓN

- 4272 Verifica que las líneas de declaración de las Solicitudes Únicas no tienen solapes con la capa de Retroactividad Gráfica (ambas de la misma campaña) a nivel de expediente/línea de declaración gráfica de la solicitud.
Recinto:04-035-005-00410-00006 Cultivo: - Agregado de la referencia del recinto.:0 Zona de la referencia del recinto.:0 Superficie solapada.:0,08 Id. Incid.:98099813
- 74053 Importe inferior a 100 Euros
- 86119 Carga ganadera NO cumple con el valor mínimo de 0,2 UGM/ha.
Recinto:04-035-005-00409-00023 Cultivo:62000 PASTOS PERMANENTES DE 5 O MAS AÑOS-SIN VARIEDAD Secano Carga Ganadera:0
Recinto:04-035-005-00410-00005 Cultivo:62000 PASTOS PERMANENTES DE 5 O MAS AÑOS-SIN VARIEDAD Secano Carga Ganadera:0
Recinto:04-035-005-00410-00006 Cultivo:62000 PASTOS PERMANENTES DE 5 O MAS AÑOS-SIN VARIEDAD Secano Carga Ganadera:0
Recinto:04-035-005-00410-00007 Cultivo:62000 PASTOS PERMANENTES DE 5 O MAS AÑOS-SIN VARIEDAD Secano Carga Ganadera:0
Recinto:04-035-005-00411-00013 Cultivo:62000 PASTOS PERMANENTES DE 5 O MAS AÑOS-SIN VARIEDAD Secano Carga Ganadera:0
Recinto:04-035-005-00411-00035 Cultivo:62000 PASTOS PERMANENTES DE 5 O MAS AÑOS-SIN VARIEDAD Secano Carga Ganadera:0
Recinto:04-035-005-00411-00037 Cultivo:62000 PASTOS PERMANENTES DE 5 O MAS AÑOS-SIN VARIEDAD Secano Carga Ganadera:0
Recinto:04-035-005-00411-00043 Cultivo:62000 PASTOS PERMANENTES DE 5 O MAS AÑOS-SIN VARIEDAD Secano Carga Ganadera:0
Recinto:04-035-023-00027-00001 Cultivo:62000 PASTOS PERMANENTES DE 5 O MAS AÑOS-SIN VARIEDAD Secano Carga Ganadera:0
Recinto:04-035-023-00028-00001 Cultivo:62000 PASTOS PERMANENTES DE 5 O MAS AÑOS-SIN VARIEDAD Secano Carga Ganadera:0
Recinto:04-035-024-00056-00012 Cultivo:62000 PASTOS PERMANENTES DE 5 O MAS AÑOS-SIN VARIEDAD Regadío Carga Ganadera:0
Recinto:04-035-024-00069-00002 Cultivo:62000 PASTOS PERMANENTES DE 5 O MAS AÑOS-SIN VARIEDAD Secano Carga Ganadera:0
Recinto:04-035-024-00214-00025 Cultivo:62000 PASTOS PERMANENTES DE 5 O MAS AÑOS-SIN VARIEDAD Secano Carga Ganadera:0
Recinto:04-035-024-00261-00002 Cultivo:62000 PASTOS PERMANENTES DE 5 O MAS AÑOS-SIN VARIEDAD Regadío Carga Ganadera:0
Recinto:04-035-036-00086-00002 Cultivo:62000 PASTOS PERMANENTES DE 5 O MAS AÑOS-SIN VARIEDAD Secano Carga Ganadera:0
Recinto:04-035-036-00086-00011 Cultivo:62000 PASTOS PERMANENTES DE 5 O MAS AÑOS-SIN VARIEDAD Secano Carga Ganadera:0
- 86120 Para explotaciones de pastos permanentes ubicadas en espacios protegidos la carga ganadera mínima será 0,1 UGM/ha.
Recinto:04-035-005-00412-00006 Cultivo:62000 PASTOS PERMANENTES DE 5 O MAS AÑOS-SIN VARIEDAD Secano Carga Ganadera:0
Recinto:04-035-024-00214-00026 Cultivo:62000 PASTOS PERMANENTES DE 5 O MAS AÑOS-SIN VARIEDAD Secano Carga Ganadera:0
- 86122 Recinto superficie forrajera que realiza la actividad de producción de pastoreo y no declara el o los códigos del Registro de Explotaciones Ganaderas de Andalucía, REGA.
Recinto:04-035-005-00409-00023 Cultivo:62000 PASTOS PERMANENTES DE 5 O MAS AÑOS-SIN VARIEDAD Secano
Recinto:04-035-005-00410-00005 Cultivo:62000 PASTOS PERMANENTES DE 5 O MAS AÑOS-SIN VARIEDAD Secano
Recinto:04-035-005-00410-00006 Cultivo:62000 PASTOS PERMANENTES DE 5 O MAS AÑOS-SIN VARIEDAD Secano
Recinto:04-035-005-00410-00007 Cultivo:62000 PASTOS PERMANENTES DE 5 O MAS AÑOS-SIN VARIEDAD Secano
Recinto:04-035-005-00411-00013 Cultivo:62000 PASTOS PERMANENTES DE 5 O MAS AÑOS-SIN VARIEDAD Secano
Recinto:04-035-005-00411-00035 Cultivo:62000 PASTOS PERMANENTES DE 5 O MAS AÑOS-SIN VARIEDAD Secano
Recinto:04-035-005-00411-00037 Cultivo:62000 PASTOS PERMANENTES DE 5 O MAS AÑOS-SIN VARIEDAD Secano
Recinto:04-035-005-00411-00043 Cultivo:62000 PASTOS PERMANENTES DE 5 O MAS AÑOS-SIN VARIEDAD Secano
Recinto:04-035-005-00412-00006 Cultivo:62000 PASTOS PERMANENTES DE 5 O MAS AÑOS-SIN VARIEDAD Secano
Recinto:04-035-023-00027-00001 Cultivo:62000 PASTOS PERMANENTES DE 5 O MAS AÑOS-SIN VARIEDAD Secano
Recinto:04-035-023-00028-00001 Cultivo:62000 PASTOS PERMANENTES DE 5 O MAS AÑOS-SIN VARIEDAD Secano
Recinto:04-035-024-00056-00012 Cultivo:62000 PASTOS PERMANENTES DE 5 O MAS AÑOS-SIN VARIEDAD Regadío
Recinto:04-035-024-00069-00002 Cultivo:62000 PASTOS PERMANENTES DE 5 O MAS AÑOS-SIN VARIEDAD Secano
Recinto:04-035-024-00214-00025 Cultivo:62000 PASTOS PERMANENTES DE 5 O MAS AÑOS-SIN VARIEDAD Secano
Recinto:04-035-024-00214-00026 Cultivo:62000 PASTOS PERMANENTES DE 5 O MAS AÑOS-SIN VARIEDAD Secano
Recinto:04-035-024-00261-00002 Cultivo:62000 PASTOS PERMANENTES DE 5 O MAS AÑOS-SIN VARIEDAD Regadío
Recinto:04-035-036-00086-00002 Cultivo:62000 PASTOS PERMANENTES DE 5 O MAS AÑOS-SIN VARIEDAD Secano

(1) Con incidencias que retienen pago o deniegan el expediente.

(2) Se calcula sobre superficie declarada admisible.

(3) Aplicación del artículo 16 bis del RD 147/2023.

(4) Expediente con algunos recintos de pastos permanentes ubicados en espacios protegidos donde la carga ganadera mínima será 0,1 UGM/ha.

Puede verificar la integridad de una copia de este documento mediante la lectura del código QR adjunto o mediante el acceso a la dirección <https://ws050.juntadeandalucia.es/verificarFirma> indicando el código de VERIFICACIÓN

FIRMADO POR	RAQUEL MARIA ESPIN CRESPO	17/10/2024
VERIFICACIÓN	Pk2jmJDVJQXVSF7B6ESWF6FEMYA9VL	PÁG. 66/3958





INCIDENCIAS

INCIDENCIA DESCRIPCIÓN

86124	Recinto de forrajera para Cálculo de Carga Ganadera que No pertenece a Explotación.	Recinto:04-035-036-00086-00011 Cultivo:62000 PASTOS PERMANENTES DE 5 O MAS AÑOS-SIN VARIEDAD Secano
		Recinto:04-035-005-00409-00023 Cultivo:62000 PASTOS PERMANENTES DE 5 O MAS AÑOS-SIN VARIEDAD Secano
		Recinto:04-035-005-00410-00005 Cultivo:62000 PASTOS PERMANENTES DE 5 O MAS AÑOS-SIN VARIEDAD Secano
		Recinto:04-035-005-00410-00006 Cultivo:62000 PASTOS PERMANENTES DE 5 O MAS AÑOS-SIN VARIEDAD Secano
		Recinto:04-035-005-00410-00007 Cultivo:62000 PASTOS PERMANENTES DE 5 O MAS AÑOS-SIN VARIEDAD Secano
		Recinto:04-035-005-00411-00013 Cultivo:62000 PASTOS PERMANENTES DE 5 O MAS AÑOS-SIN VARIEDAD Secano
		Recinto:04-035-005-00411-00035 Cultivo:62000 PASTOS PERMANENTES DE 5 O MAS AÑOS-SIN VARIEDAD Secano
		Recinto:04-035-005-00411-00037 Cultivo:62000 PASTOS PERMANENTES DE 5 O MAS AÑOS-SIN VARIEDAD Secano
		Recinto:04-035-005-00411-00043 Cultivo:62000 PASTOS PERMANENTES DE 5 O MAS AÑOS-SIN VARIEDAD Secano
		Recinto:04-035-005-00412-00006 Cultivo:62000 PASTOS PERMANENTES DE 5 O MAS AÑOS-SIN VARIEDAD Secano
		Recinto:04-035-023-00027-00001 Cultivo:62000 PASTOS PERMANENTES DE 5 O MAS AÑOS-SIN VARIEDAD Secano
		Recinto:04-035-023-00028-00001 Cultivo:62000 PASTOS PERMANENTES DE 5 O MAS AÑOS-SIN VARIEDAD Secano
		Recinto:04-035-024-00056-00012 Cultivo:62000 PASTOS PERMANENTES DE 5 O MAS AÑOS-SIN VARIEDAD Regadío
		Recinto:04-035-024-00069-00002 Cultivo:62000 PASTOS PERMANENTES DE 5 O MAS AÑOS-SIN VARIEDAD Secano
		Recinto:04-035-024-00214-00025 Cultivo:62000 PASTOS PERMANENTES DE 5 O MAS AÑOS-SIN VARIEDAD Secano
		Recinto:04-035-024-00214-00026 Cultivo:62000 PASTOS PERMANENTES DE 5 O MAS AÑOS-SIN VARIEDAD Secano
		Recinto:04-035-024-00261-00002 Cultivo:62000 PASTOS PERMANENTES DE 5 O MAS AÑOS-SIN VARIEDAD Regadío
		Recinto:04-035-036-00086-00002 Cultivo:62000 PASTOS PERMANENTES DE 5 O MAS AÑOS-SIN VARIEDAD Secano
		Recinto:04-035-036-00086-00011 Cultivo:62000 PASTOS PERMANENTES DE 5 O MAS AÑOS-SIN VARIEDAD Secano

Datos considerados para el Cálculo de la Carga Ganadera del expediente

Superficie determinada para Cálculo Carga Ganadera: 0,00 ha

Carga Ganadera del Expediente: 0,00 ugm/ha

Incidenias de carga ganadera

INCIDENCIA DESCRIPCIÓN

86122	Recinto superficie forrajera que realiza la actividad de producción de pastoreo y no declara el o los códigos del Registro de Explotaciones Ganaderas de Andalucía, REGA.	Recinto:04-035-005-00409-00023 Cultivo:62000 PASTOS PERMANENTES DE 5 O MAS AÑOS-SIN VARIEDAD Secano
		Recinto:04-035-005-00410-00005 Cultivo:62000 PASTOS PERMANENTES DE 5 O MAS AÑOS-SIN VARIEDAD Secano
		Recinto:04-035-005-00410-00006 Cultivo:62000 PASTOS PERMANENTES DE 5 O MAS AÑOS-SIN VARIEDAD Secano
		Recinto:04-035-005-00410-00007 Cultivo:62000 PASTOS PERMANENTES DE 5 O MAS AÑOS-SIN VARIEDAD Secano
		Recinto:04-035-005-00411-00013 Cultivo:62000 PASTOS PERMANENTES DE 5 O MAS AÑOS-SIN VARIEDAD Secano
		Recinto:04-035-005-00411-00035 Cultivo:62000 PASTOS PERMANENTES DE 5 O MAS AÑOS-SIN VARIEDAD Secano
		Recinto:04-035-005-00411-00037 Cultivo:62000 PASTOS PERMANENTES DE 5 O MAS AÑOS-SIN VARIEDAD Secano
		Recinto:04-035-005-00411-00043 Cultivo:62000 PASTOS PERMANENTES DE 5 O MAS AÑOS-SIN VARIEDAD Secano
		Recinto:04-035-005-00412-00006 Cultivo:62000 PASTOS PERMANENTES DE 5 O MAS AÑOS-SIN VARIEDAD Secano
		Recinto:04-035-023-00027-00001 Cultivo:62000 PASTOS PERMANENTES DE 5 O MAS AÑOS-SIN VARIEDAD Secano
		Recinto:04-035-023-00028-00001 Cultivo:62000 PASTOS PERMANENTES DE 5 O MAS AÑOS-SIN VARIEDAD Secano
		Recinto:04-035-024-00056-00012 Cultivo:62000 PASTOS PERMANENTES DE 5 O MAS AÑOS-SIN VARIEDAD Regadío
		Recinto:04-035-024-00069-00002 Cultivo:62000 PASTOS PERMANENTES DE 5 O MAS AÑOS-SIN VARIEDAD Secano
		Recinto:04-035-024-00214-00025 Cultivo:62000 PASTOS PERMANENTES DE 5 O MAS AÑOS-SIN VARIEDAD Secano
		Recinto:04-035-024-00214-00026 Cultivo:62000 PASTOS PERMANENTES DE 5 O MAS AÑOS-SIN VARIEDAD Secano
		Recinto:04-035-024-00261-00002 Cultivo:62000 PASTOS PERMANENTES DE 5 O MAS AÑOS-SIN VARIEDAD Regadío
		Recinto:04-035-036-00086-00002 Cultivo:62000 PASTOS PERMANENTES DE 5 O MAS AÑOS-SIN VARIEDAD Secano
		Recinto:04-035-036-00086-00011 Cultivo:62000 PASTOS PERMANENTES DE 5 O MAS AÑOS-SIN VARIEDAD Secano
86124	Recinto de forrajera para Cálculo de Carga Ganadera que No pertenece a Explotación.	Recinto:04-035-005-00409-00023 Cultivo:62000 PASTOS PERMANENTES DE 5 O MAS AÑOS-SIN VARIEDAD Secano
		Recinto:04-035-005-00410-00005 Cultivo:62000 PASTOS PERMANENTES DE 5 O MAS AÑOS-SIN VARIEDAD Secano
		Recinto:04-035-005-00410-00006 Cultivo:62000 PASTOS PERMANENTES DE 5 O MAS AÑOS-SIN VARIEDAD Secano
		Recinto:04-035-005-00410-00007 Cultivo:62000 PASTOS PERMANENTES DE 5 O MAS AÑOS-SIN VARIEDAD Secano
		Recinto:04-035-005-00411-00013 Cultivo:62000 PASTOS PERMANENTES DE 5 O MAS AÑOS-SIN VARIEDAD Secano
		Recinto:04-035-005-00411-00035 Cultivo:62000 PASTOS PERMANENTES DE 5 O MAS AÑOS-SIN VARIEDAD Secano

(1) Con incidencias que retienen pago o deniegan el expediente.

(2) Se calcula sobre superficie declarada admisible.

(3) Aplicación del artículo 16 bis del RD 147/2023.

(4) Expediente con algunos recintos de pastos permanentes ubicados en espacios protegidos donde la carga ganadera mínima será 0,1 UGM/ha.

Puede verificar la integridad de una copia de este documento mediante la lectura del código QR adjunto o mediante el acceso a la dirección <https://ws050.juntadeandalucia.es/verificarFirma> indicando el código de VERIFICACIÓN

FIRMADO POR	RAQUEL MARIA ESPIN CRESPO	17/10/2024
VERIFICACIÓN	Pk2jmJDVJQXVSF7B6ESWF6FEMYA9VL	PÁG. 67/3958





	Recinto:04-035-005-00411-00037	Cultivo:62000	PASTOS PERMANENTES DE 5 O MAS AÑOS-SIN VARIEDAD	Secano
	Recinto:04-035-005-00411-00043	Cultivo:62000	PASTOS PERMANENTES DE 5 O MAS AÑOS-SIN VARIEDAD	Secano
	Recinto:04-035-005-00412-00006	Cultivo:62000	PASTOS PERMANENTES DE 5 O MAS AÑOS-SIN VARIEDAD	Secano
	Recinto:04-035-023-00027-00001	Cultivo:62000	PASTOS PERMANENTES DE 5 O MAS AÑOS-SIN VARIEDAD	Secano
	Recinto:04-035-023-00028-00001	Cultivo:62000	PASTOS PERMANENTES DE 5 O MAS AÑOS-SIN VARIEDAD	Secano
	Recinto:04-035-024-00056-00012	Cultivo:62000	PASTOS PERMANENTES DE 5 O MAS AÑOS-SIN VARIEDAD	Regadío
	Recinto:04-035-024-00069-00002	Cultivo:62000	PASTOS PERMANENTES DE 5 O MAS AÑOS-SIN VARIEDAD	Secano
	Recinto:04-035-024-00214-00025	Cultivo:62000	PASTOS PERMANENTES DE 5 O MAS AÑOS-SIN VARIEDAD	Secano
	Recinto:04-035-024-00214-00026	Cultivo:62000	PASTOS PERMANENTES DE 5 O MAS AÑOS-SIN VARIEDAD	Secano
	Recinto:04-035-024-00261-00002	Cultivo:62000	PASTOS PERMANENTES DE 5 O MAS AÑOS-SIN VARIEDAD	Regadío
	Recinto:04-035-036-00086-00002	Cultivo:62000	PASTOS PERMANENTES DE 5 O MAS AÑOS-SIN VARIEDAD	Secano
	Recinto:04-035-036-00086-00011	Cultivo:62000	PASTOS PERMANENTES DE 5 O MAS AÑOS-SIN VARIEDAD	Secano
86128	Recinto de Forrajeras que no ha contabilizado para Carga Ganadera por no tener una explotación válida para el cálculo de la Carga Ganadera			
	Recinto:04-035-005-00409-00023	Cultivo:62	PASTOS PERMANENTES DE 5 O MAS AÑOS-	
	Recinto:04-035-005-00410-00005	Cultivo:62	PASTOS PERMANENTES DE 5 O MAS AÑOS-	
	Recinto:04-035-005-00410-00006	Cultivo:62	PASTOS PERMANENTES DE 5 O MAS AÑOS-	
	Recinto:04-035-005-00410-00007	Cultivo:62	PASTOS PERMANENTES DE 5 O MAS AÑOS-	
	Recinto:04-035-005-00411-00013	Cultivo:62	PASTOS PERMANENTES DE 5 O MAS AÑOS-	
	Recinto:04-035-005-00411-00035	Cultivo:62	PASTOS PERMANENTES DE 5 O MAS AÑOS-	
	Recinto:04-035-005-00411-00037	Cultivo:62	PASTOS PERMANENTES DE 5 O MAS AÑOS-	
	Recinto:04-035-005-00411-00043	Cultivo:62	PASTOS PERMANENTES DE 5 O MAS AÑOS-	
	Recinto:04-035-005-00412-00006	Cultivo:62	PASTOS PERMANENTES DE 5 O MAS AÑOS-	
	Recinto:04-035-023-00027-00001	Cultivo:62	PASTOS PERMANENTES DE 5 O MAS AÑOS-	
	Recinto:04-035-023-00028-00001	Cultivo:62	PASTOS PERMANENTES DE 5 O MAS AÑOS-	
	Recinto:04-035-024-00056-00012	Cultivo:62	PASTOS PERMANENTES DE 5 O MAS AÑOS-	
	Recinto:04-035-024-00069-00002	Cultivo:62	PASTOS PERMANENTES DE 5 O MAS AÑOS-	
	Recinto:04-035-024-00214-00025	Cultivo:62	PASTOS PERMANENTES DE 5 O MAS AÑOS-	
	Recinto:04-035-024-00214-00026	Cultivo:62	PASTOS PERMANENTES DE 5 O MAS AÑOS-	
	Recinto:04-035-024-00261-00002	Cultivo:62	PASTOS PERMANENTES DE 5 O MAS AÑOS-	
	Recinto:04-035-036-00086-00002	Cultivo:62	PASTOS PERMANENTES DE 5 O MAS AÑOS-	
	Recinto:04-035-036-00086-00011	Cultivo:62	PASTOS PERMANENTES DE 5 O MAS AÑOS-	

(1) Con incidencias que retienen pago o deniegan el expediente.

(2) Se calcula sobre superficie declarada admisible.

(3) Aplicación del artículo 16 bis del RD 147/2023.

(4) Expediente con algunos recintos de pastos permanentes ubicados en espacios protegidos donde la carga ganadera mínima será 0,1 UGM/ha.

Puede verificar la integridad de una copia de este documento mediante la lectura del código QR adjunto o mediante el acceso a la dirección <https://ws050.juntadeandalucia.es/verificarFirma> indicando el código de VERIFICACIÓN

FIRMADO POR	RAQUEL MARIA ESPIN CRESPO	17/10/2024	
VERIFICACIÓN	Pk2jmJDVJQXVSF7B6ESWF6FEMYA9VL	PÁG. 68/3958	



APELLIDOS Y NOMBRE / RAZÓN SOCIAL

MARTINEZ PORTERO ANTONIO

NIF

****8909*

EXPEDIENTE

1092290

RESOLUCIÓN

DENEGACIÓN DE LA AYUDA

DATOS DE MANTENIMIENTO UNIDADES

GRUPO DE PAGO

ZONAS DE LIMITACIONES NATURALES

Sup. Dec. Admisible

0,00

Sup. Resuelta

0,00

Sobredecl.

0,00

% Sobredecl.

0,00

RESUMEN DE PAGOS

	IMPORTE (Euros)			
	RESUELTO	FEADER	MAPA	CAPADR
A pagar	0,00	0,00	0,00	0,00

APLICACIÓN DE REDUCCIONES Y PENALIZACIONES (%)

Crterios de subvencionabilidad (1)	Presentación tardía	Omisión declaración	Condicionalidad
100,00	0,00	0,00	0,00

IMPORTE (Euros)

Calculado(2)	Reducción	Penalización	Reducción Penalización (3)	Penalización adicional	Resuelto	FEADER	MAPA	CAPADR
0,00 €	0,00 €	0,00 €	0,00 €	0,00 €	0,00 €	0,00 €	0,00 €	0,00 €
Importe Unitario:	54,00 €	Nuevo Importe Unitario:	0,00 €					

INCIDENCIAS

INCIDENCIA DESCRIPCIÓN

- 74051 Solicitante de intervención 6613, que no declara ningun recinto en zona desfavorecida.
- 74053 Importe inferior a 100 Euros
- 86120 Para explotaciones de pastos permanentes ubicadas en espacios protegidos la carga ganadera mínima será 0,1 UGM/ha.
Recinto:04-067-001-00053-00001 Cultivo:62000 PASTOS PERMANENTES DE 5 O MAS AÑOS-SIN VARIEDAD Secano Carga Ganadera:0
- 86122 Recinto superficie forrajera que realiza la actividad de producción de pastoreo y no declara el o los códigos del Registro de Explotaciones Ganaderas de Andalucía, REGA.
Recinto:04-067-001-00053-00001 Cultivo:62000 PASTOS PERMANENTES DE 5 O MAS AÑOS-SIN VARIEDAD Secano
- 86124 Recinto de forrajera para Cálculo de Carga Ganadera que No pertenece a Explotación.
Recinto:04-067-001-00053-00001 Cultivo:62000 PASTOS PERMANENTES DE 5 O MAS AÑOS-SIN VARIEDAD Secano

(1) Con incidencias que retienen pago o deniegan el expediente.

(2) Se calcula sobre superficie declarada admisible.

(3) Aplicación del artículo 16 bis del RD 147/2023.

(4) Expediente con algunos recintos de pastos permanentes ubicados en espacios protegidos donde la carga ganadera mínima será 0,1 UGM/ha.

Puede verificar la integridad de una copia de este documento mediante la lectura del código QR adjunto o mediante el acceso a la dirección <https://ws050.juntadeandalucia.es/verificarFirma> indicando el código de VERIFICACIÓN

FIRMADO POR	RAQUEL MARIA ESPIN CRESPO	17/10/2024	
VERIFICACIÓN	Pk2jmJDVJQXVSF7B6ESWF6FEMYA9VL	PÁG. 69/3958	



APELLIDOS Y NOMBRE / RAZÓN SOCIAL

MARTINEZ SEGURA RAFAEL MIGUEL

NIF

***0689*

EXPEDIENTE

1201313

RESOLUCIÓN

DENEGACIÓN DE LA AYUDA

DATOS DE MANTENIMIENTO UNIDADES

GRUPO DE PAGO

ZONAS DE LIMITACIONES NATURALES

Sup. Dec. Admisible

0,00

Sup. Resuelta

0,00

Sobredecl.

0,00

% Sobredecl.

0,00

RESUMEN DE PAGOS

IMPORTE (Euros)

	RESUELTO	FEADER	MAPA	CAPADR
A pagar	0,00	0,00	0,00	0,00

APLICACIÓN DE REDUCCIONES Y PENALIZACIONES (%)

Criterios de subvencionabilidad (1)	Presentación tardía	Omisión declaración	Condicionalidad
100,00	0,00	0,00	0,00

IMPORTE (Euros)

Calculado(2)	Reducción	Penalización	Reducción Penalización (3)	Penalización adicional	Resuelto	FEADER	MAPA	CAPADR
0,00 €	0,00 €	0,00 €	0,00 €	0,00 €	0,00 €	0,00 €	0,00 €	0,00 €
Importe Unitario:	54,00 €	Nuevo Importe Unitario:	0,00 €					

RECINTOS PROPUESTOS

REF.	REFERENCIA SIGPAC	CULTIVO	S/R	USO SIGPAC	Sup. Dec. admisible	Sup. Campo	Sup. Determ.	Sup. Resuelta
-1132809	04-095-012-00030-0025	BARBECHO TRADICIONAL	R		0,06		0,06	0,06
-1132808	04-095-012-00030-0024	OLIVAR	R		1,04		1,04	1,04
1700000006546647	04-095-012-00030-0005	OLIVAR	R		1,14		1,14	1,14
1700000006546648	04-095-012-00030-0016	OTROS FRUTALES	R		0,04		0,04	0,04
1700000006546660	04-095-012-00030-0010	OLIVAR	R		5,30		5,30	5,30
1700000006546662	04-095-012-00030-0014	ALMENDROS	R		0,68		0,68	0,68

(1) Con incidencias que retienen pago o deniegan el expediente.

(2) Se calcula sobre superficie declarada admisible.

(3) Aplicación del artículo 16 bis del RD 147/2023.

(4) Expediente con algunos recintos de pastos permanentes ubicados en espacios protegidos donde la carga ganadera mínima será 0,1 UGM/ha.

Puede verificar la integridad de una copia de este documento mediante la lectura del código QR adjunto o mediante el acceso a la dirección <https://ws050.juntadeandalucia.es/verificarFirma> indicando el código de VERIFICACIÓN

FIRMADO POR	RAQUEL MARIA ESPIN CRESPO	17/10/2024	
VERIFICACIÓN	Pk2jmJDVJQXVSF7B6ESWF6FEMYA9VL	PÁG. 70/3958	



INCIDENCIAS

INCIDENCIA DESCRIPCIÓN

- 452 Actividad agraria declarada en un recinto no compatible con el uso PA, PR o PS asignado en SIGPAC para ese recinto.
 Recinto:04-095-012-00030-00008 Cultivo:62000 PASTOS PERMANENTES DE 5 O MAS AÑOS-SIN VARIEDAD Secano USO ASIGNADO EN SIGPAC:PS
 Recinto:04-095-012-00030-00022 Cultivo:62000 PASTOS PERMANENTES DE 5 O MAS AÑOS-SIN VARIEDAD Secano USO ASIGNADO EN SIGPAC:PS
- 3795 Recinto declarado con una situación de riesgo de abandono.
 Recinto:04-095-012-00030-00025 Cultivo: -
- 74018 Productor que no es agricultor a título principal, según los datos del ejercicio fiscal n-1 y seguridad socia.
- 74053 Importe inferior a 100 Euros
- 74336 Recinto con uso declarado o cultivo declarado NO válido
 Recinto:04-066-004-00028-00005 Cultivo:358000 MEZCLA DE FORESTALES-SIN VARIEDAD Secano Uso Sigpac:FO
 Recinto:04-066-004-00057-00002 Cultivo:358000 MEZCLA DE FORESTALES-SIN VARIEDAD Secano Uso Sigpac:FO
 Recinto:04-066-004-00058-00004 Cultivo:358000 MEZCLA DE FORESTALES-SIN VARIEDAD Secano Uso Sigpac:FO
 Recinto:04-066-004-00059-00006 Cultivo:358000 MEZCLA DE FORESTALES-SIN VARIEDAD Secano Uso Sigpac:FO
 Recinto:04-066-004-00059-00007 Cultivo:358000 MEZCLA DE FORESTALES-SIN VARIEDAD Secano Uso Sigpac:FO
 Recinto:04-066-004-00060-00005 Cultivo:358000 MEZCLA DE FORESTALES-SIN VARIEDAD Secano Uso Sigpac:FO
 Recinto:04-066-004-00062-00005 Cultivo:358000 MEZCLA DE FORESTALES-SIN VARIEDAD Secano Uso Sigpac:FO
 Recinto:04-066-004-00062-00007 Cultivo:358000 MEZCLA DE FORESTALES-SIN VARIEDAD Secano Uso Sigpac:FO
 Recinto:04-066-004-00070-00005 Cultivo:358000 MEZCLA DE FORESTALES-SIN VARIEDAD Secano Uso Sigpac:FO
 Recinto:04-066-004-00071-00008 Cultivo:358000 MEZCLA DE FORESTALES-SIN VARIEDAD Secano Uso Sigpac:FO
 Recinto:04-066-004-00072-00002 Cultivo:358000 MEZCLA DE FORESTALES-SIN VARIEDAD Secano Uso Sigpac:FO
 Recinto:04-066-004-00073-00002 Cultivo:358000 MEZCLA DE FORESTALES-SIN VARIEDAD Secano Uso Sigpac:FO
 Recinto:04-066-004-00075-00002 Cultivo:358000 MEZCLA DE FORESTALES-SIN VARIEDAD Secano Uso Sigpac:FO
 Recinto:04-066-004-00076-00003 Cultivo:358000 MEZCLA DE FORESTALES-SIN VARIEDAD Secano Uso Sigpac:FO
 Recinto:04-066-004-00077-00002 Cultivo:358000 MEZCLA DE FORESTALES-SIN VARIEDAD Secano Uso Sigpac:FO
 Recinto:04-066-004-00078-00001 Cultivo:358000 MEZCLA DE FORESTALES-SIN VARIEDAD Secano Uso Sigpac:FO
 Recinto:04-066-004-00079-00005 Cultivo:358000 MEZCLA DE FORESTALES-SIN VARIEDAD Secano Uso Sigpac:FO
 Recinto:04-066-004-00083-00002 Cultivo:358000 MEZCLA DE FORESTALES-SIN VARIEDAD Secano Uso Sigpac:FO
 Recinto:04-066-004-00084-00001 Cultivo:358000 MEZCLA DE FORESTALES-SIN VARIEDAD Secano Uso Sigpac:FO
 Recinto:04-066-004-00086-00005 Cultivo:358000 MEZCLA DE FORESTALES-SIN VARIEDAD Secano Uso Sigpac:FO
 Recinto:04-066-004-00087-00003 Cultivo:358000 MEZCLA DE FORESTALES-SIN VARIEDAD Secano Uso Sigpac:FO
 Recinto:04-066-004-00088-00007 Cultivo:358000 MEZCLA DE FORESTALES-SIN VARIEDAD Secano Uso Sigpac:FO
 Recinto:04-066-004-00089-00001 Cultivo:358000 MEZCLA DE FORESTALES-SIN VARIEDAD Secano Uso Sigpac:FO
 Recinto:04-066-004-00090-00001 Cultivo:358000 MEZCLA DE FORESTALES-SIN VARIEDAD Secano Uso Sigpac:FO
 Recinto:04-066-004-00092-00002 Cultivo:358000 MEZCLA DE FORESTALES-SIN VARIEDAD Secano Uso Sigpac:FO
 Recinto:04-066-004-00093-00002 Cultivo:358000 MEZCLA DE FORESTALES-SIN VARIEDAD Secano Uso Sigpac:FO
 Recinto:04-066-004-00099-00002 Cultivo:358000 MEZCLA DE FORESTALES-SIN VARIEDAD Secano Uso Sigpac:FO
- 86119 Carga ganadera NO cumple con el valor mínimo de 0,2 UGM/ha.
 Recinto:04-095-012-00030-00007 Cultivo:62000 PASTOS PERMANENTES DE 5 O MAS AÑOS-SIN VARIEDAD Secano Carga Ganadera:0
 Recinto:04-095-012-00030-00008 Cultivo:62000 PASTOS PERMANENTES DE 5 O MAS AÑOS-SIN VARIEDAD Secano Carga Ganadera:0
 Recinto:04-095-012-00030-00022 Cultivo:62000 PASTOS PERMANENTES DE 5 O MAS AÑOS-SIN VARIEDAD Secano Carga Ganadera:0
- 86121 Recinto superficie forrajera que no realiza la actividad de producción de pastoreo.
 Recinto:04-095-012-00030-00007 Cultivo:62000 PASTOS PERMANENTES DE 5 O MAS AÑOS-SIN VARIEDAD Secano Actividad Agraria del recinto:4
 Recinto:04-095-012-00030-00008 Cultivo:62000 PASTOS PERMANENTES DE 5 O MAS AÑOS-SIN VARIEDAD Secano Actividad Agraria del recinto:2
 Recinto:04-095-012-00030-00022 Cultivo:62000 PASTOS PERMANENTES DE 5 O MAS AÑOS-SIN VARIEDAD Secano Actividad Agraria del recinto:2
- 86122 Recinto superficie forrajera que realiza la actividad de producción de pastoreo y no declara el o los códigos del Registro de Explotaciones Ganaderas de Andalucía, REGA.
 Recinto:04-095-012-00030-00007 Cultivo:62000 PASTOS PERMANENTES DE 5 O MAS AÑOS-SIN VARIEDAD Secano
 Recinto:04-095-012-00030-00008 Cultivo:62000 PASTOS PERMANENTES DE 5 O MAS AÑOS-SIN VARIEDAD Secano
 Recinto:04-095-012-00030-00022 Cultivo:62000 PASTOS PERMANENTES DE 5 O MAS AÑOS-SIN VARIEDAD Secano
- 86124 Recinto de forrajera para Cálculo de Carga Ganadera que No pertenece a Explotación.
 Recinto:04-095-012-00030-00007 Cultivo:62000 PASTOS PERMANENTES DE 5 O MAS AÑOS-SIN VARIEDAD Secano

(1) Con incidencias que retienen pago o deniegan el expediente.

(2) Se calcula sobre superficie declarada admisible.

(3) Aplicación del artículo 16 bis del RD 147/2023.

(4) Expediente con algunos recintos de pastos permanentes ubicados en espacios protegidos donde la carga ganadera mínima será 0,1 UGM/ha.

Puede verificar la integridad de una copia de este documento mediante la lectura del código QR adjunto o mediante el acceso a la dirección <https://ws050.juntadeandalucia.es/verificarFirma> indicando el código de VERIFICACIÓN

FIRMADO POR	RAQUEL MARIA ESPIN CRESPO	17/10/2024
VERIFICACIÓN	Pk2jmJDVJQXVSF7B6ESWF6FEMYA9VL	PÁG. 71/3958





INCIDENCIAS

INCIDENCIA DESCRIPCIÓN

Recinto:04-095-012-00030-00008 Cultivo:62000 PASTOS PERMANENTES DE 5 O MAS AÑOS-SIN VARIEDAD Secano
 Recinto:04-095-012-00030-00022 Cultivo:62000 PASTOS PERMANENTES DE 5 O MAS AÑOS-SIN VARIEDAD Secano

Datos considerados para el Cálculo de la Carga Ganadera del expediente

Superficie determinada para Cálculo Carga Ganadera: 0,00 ha
Carga Ganadera del Expediente: 0,00 ugm/ha

Incidenias de carga ganadera

INCIDENCIA DESCRIPCIÓN

- 452 Actividad agraria declarada en un recinto no compatible con el uso PA, PR o PS asignado en SIGPAC para ese recinto.
 Recinto:04-060-044-00128-00109 Cultivo:62000 PASTOS PERMANENTES DE 5 O MAS AÑOS-SIN VARIEDAD Secano USO ASIGNADO EN SIGPAC:PR
 Recinto:04-095-012-00030-00022 Cultivo:62000 PASTOS PERMANENTES DE 5 O MAS AÑOS-SIN VARIEDAD Secano USO ASIGNADO EN SIGPAC:PS
 Recinto:04-095-012-00030-00008 Cultivo:62000 PASTOS PERMANENTES DE 5 O MAS AÑOS-SIN VARIEDAD Secano USO ASIGNADO EN SIGPAC:PS
- 3790 Recinto declarado inactivo
 Recinto:04-095-012-00030-00008 Cultivo: -
- 3795 Recinto declarado con una situación de riesgo de abandono.
 Recinto:04-095-012-00030-00025 Cultivo: -
 Recinto:04-060-044-00128-00104 Cultivo: -
 Recinto:04-060-044-00128-00103 Cultivo: -
 Recinto:04-060-044-00128-00008 Cultivo: -
 Recinto:04-060-044-00128-00025 Cultivo: -
 Recinto:04-060-044-00128-00006 Cultivo: -
- 86122 Recinto superficie forrajera que realiza la actividad de producción de pastoreo y no declara el o los códigos del Registro de Explotaciones Ganaderas de Andalucía, REGA.
 Recinto:04-095-012-00030-00022 Cultivo:62000 PASTOS PERMANENTES DE 5 O MAS AÑOS-SIN VARIEDAD Secano
 Recinto:04-095-012-00030-00008 Cultivo:62000 PASTOS PERMANENTES DE 5 O MAS AÑOS-SIN VARIEDAD Secano
 Recinto:04-095-012-00030-00007 Cultivo:62000 PASTOS PERMANENTES DE 5 O MAS AÑOS-SIN VARIEDAD Secano
- 86124 Recinto de forrajera para Cálculo de Carga Ganadera que No pertenece a Explotación.
 Recinto:04-095-012-00030-00022 Cultivo:62000 PASTOS PERMANENTES DE 5 O MAS AÑOS-SIN VARIEDAD Secano
 Recinto:04-095-012-00030-00008 Cultivo:62000 PASTOS PERMANENTES DE 5 O MAS AÑOS-SIN VARIEDAD Secano
 Recinto:04-095-012-00030-00007 Cultivo:62000 PASTOS PERMANENTES DE 5 O MAS AÑOS-SIN VARIEDAD Secano
- 86128 Recinto de Forrajeras que no ha contabilizado para Carga Ganadera por no tener una explotación válida para el cálculo de la Carga Ganadera
 Recinto:04-060-044-00128-00109 Cultivo:62 PASTOS PERMANENTES DE 5 O MAS AÑOS-
 Recinto:04-060-044-00128-00108 Cultivo:62 PASTOS PERMANENTES DE 5 O MAS AÑOS-
 Recinto:04-060-044-00128-00100 Cultivo:62 PASTOS PERMANENTES DE 5 O MAS AÑOS-
 Recinto:04-060-044-00128-00092 Cultivo:62 PASTOS PERMANENTES DE 5 O MAS AÑOS-
 Recinto:04-095-012-00030-00022 Cultivo:62 PASTOS PERMANENTES DE 5 O MAS AÑOS-
 Recinto:04-095-012-00030-00008 Cultivo:62 PASTOS PERMANENTES DE 5 O MAS AÑOS-
 Recinto:04-095-012-00030-00007 Cultivo:62 PASTOS PERMANENTES DE 5 O MAS AÑOS-
- 86132 Recinto superficie forrajera que no realiza la actividad de producción de pastoreo.
 Recinto:04-095-012-00030-00025 Cultivo:20000 BARBECHO TRADICIONAL-SIN VARIEDAD Regadio
 Recinto:04-095-012-00030-00022 Cultivo:62000 PASTOS PERMANENTES DE 5 O MAS AÑOS-SIN VARIEDAD Secano
 Recinto:04-095-012-00030-00008 Cultivo:62000 PASTOS PERMANENTES DE 5 O MAS AÑOS-SIN VARIEDAD Secano
 Recinto:04-095-012-00030-00007 Cultivo:62000 PASTOS PERMANENTES DE 5 O MAS AÑOS-SIN VARIEDAD Secano
- 86133 Recinto de forrajera No solicitado para Cálculo de Carga Ganadera que No pertenece a Explotación.
 Recinto:04-060-044-00128-00109 Cultivo:62000 PASTOS PERMANENTES DE 5 O MAS AÑOS-SIN VARIEDAD Secano
 Recinto:04-060-044-00128-00108 Cultivo:62000 PASTOS PERMANENTES DE 5 O MAS AÑOS-SIN VARIEDAD Secano
 Recinto:04-060-044-00128-00100 Cultivo:62000 PASTOS PERMANENTES DE 5 O MAS AÑOS-SIN VARIEDAD Secano
 Recinto:04-060-044-00128-00092 Cultivo:62000 PASTOS PERMANENTES DE 5 O MAS AÑOS-SIN VARIEDAD Secano

(1) Con incidencias que retienen pago o deniegan el expediente.
 (2) Se calcula sobre superficie declarada admisible.
 (3) Aplicación del artículo 16 bis del RD 147/2023.
 (4) Expediente con algunos recintos de pastos permanentes ubicados en espacios protegidos donde la carga ganadera mínima será 0,1 UGM/ha.

Puede verificar la integridad de una copia de este documento mediante la lectura del código QR adjunto o mediante el acceso a la dirección https://ws050.juntadeandalucia.es/verificarFirma indicando el código de VERIFICACIÓN			
FIRMADO POR	RAQUEL MARIA ESPIN CRESPO	17/10/2024	
VERIFICACIÓN	Pk2jmJDVJQXVSF7B6ESWF6FEMYA9VL	PÁG. 72/3958	



APELLIDOS Y NOMBRE / RAZÓN SOCIAL

MENCHON MENCHON MANUEL JESUS

NIF
****7662*

EXPEDIENTE
1011991

RESOLUCIÓN
DENEGACIÓN DE LA AYUDA

DATOS DE MANTENIMIENTO UNIDADES

GRUPO DE PAGO	Sup. Dec. Admisible	Sup. Resuelta	Sobredecl.	% Sobredecl.
ZONAS DE LIMITACIONES NATURALES	20,75	13,07	7,68	37,01

RESUMEN DE PAGOS

	IMPORTE (Euros)			
	RESUELTO	FEADER	MAPA	CAPADR
A pagar	0,00	0,00	0,00	0,00

APLICACIÓN DE REDUCCIONES Y PENALIZACIONES (%)

Criterios de subvencionabilidad (1)	Presentación tardía	Omisión declaración	Condicionalidad
100,00	0,00	0,00	0,00

IMPORTE (Euros)

Calculado(2)	Reducción	Penalización	Reducción Penalización (3)	Penalización adicional	Resuelto	FEADER	MAPA	CAPADR
1.050,30 €	388,74 €	661,56 €	0,00 €	0,00 €	0,00 €	0,00 €	0,00 €	0,00 €
Importe Unitario:	54,00 €	Nuevo Importe Unitario:	50,62 €					

RECINTOS PROPUESTOS

REF.	REFERENCIA SIGPAC	CULTIVO	S/R	USO SIGPAC	Sup. Dec. admisible	Sup. Campo	Sup. Determ.	Sup. Resuelta
-1504225	04-053-033-00697-0018	OLIVAR	S		1,73		1,73	1,73
-1504224	04-053-033-00696-0023	ALMENDROS	S		0,58		0,58	0,58
-1504223	04-053-033-00696-0022	ALMENDROS	S		0,25		0,25	0,25
-1504222	04-053-033-00696-0020	ALMENDROS	S		0,27		0,27	0,27
-1504221	04-053-033-00696-0019	ALMENDROS	S		1,61		1,61	1,61
-1504220	04-053-033-00696-0004	ALMENDROS	S		0,02		0,02	0,00
5505642	04-053-033-00696-0007	ALMENDROS	S		0,04		0,04	0,04
5505647	04-053-033-00696-0013	ALMENDROS	S		0,18		0,18	0,18
5505648	04-053-033-00696-0014	ALMENDROS	S		0,22		0,22	0,22
5505650	04-053-033-00696-0016	ALMENDROS	S		2,72		2,72	2,72
5505670	04-053-033-00696-0006	ALMENDROS	S		2,97		2,97	0,00
5505676	04-053-033-00696-0004	ALMENDROS	S		0,01		0,01	0,00
5505693	04-053-033-00697-0001	OLIVAR	S		0,01		0,01	0,01
5505695	04-053-033-00697-0004	OLIVAR	S		0,18		0,18	0,18
5505696	04-053-033-00697-0008	TOMATE	S		1,51		1,51	1,51
5505697	04-053-033-00697-0009	TOMATE	S		0,97		0,97	0,97
5505701	04-053-033-00697-0015	ALMENDROS	S		1,04		1,04	1,04
5505702	04-053-033-00697-0016	ALMENDROS	S		1,76		1,76	1,76
6811016	04-053-033-00697-0019	ALMENDROS	S		0,37		0,37	0,00
6832017	04-053-033-00697-0003	ALMENDROS	S		0,07		0,07	0,00
6832019	04-103-008-00012-0006	ALMENDROS	S		1,84		1,84	0,00
6832021	04-103-008-00012-0010	ALMENDROS	S		1,02		1,02	0,00
6832022	04-103-008-00012-0011	ALMENDROS	S		0,50		0,50	0,00
6915030	04-053-033-00697-0020	ALMENDROS	S		0,31		0,31	0,00
6915040	04-103-008-00011-0003	ALMENDROS	S		0,03		0,03	0,00
6915041	04-103-008-00010-0001	ALMENDROS	S		0,22		0,22	0,00
6915042	04-103-008-00011-0001	ALMENDROS	S		0,12		0,12	0,00
6915043	04-103-008-00011-0002	ALMENDROS	S		0,20		0,20	0,00

(1) Con incidencias que retienen pago o deniegan el expediente.

(2) Se calcula sobre superficie declarada admisible.

(3) Aplicación del artículo 16 bis del RD 147/2023.

(4) Expediente con algunos recintos de pastos permanentes ubicados en espacios protegidos donde la carga ganadera mínima será 0,1 UGM/ha.

Puede verificar la integridad de una copia de este documento mediante la lectura del código QR adjunto o mediante el acceso a la dirección <https://ws050.juntadeandalucia.es/verificarFirma> indicando el código de VERIFICACIÓN

FIRMADO POR

RAQUEL MARIA ESPIN CRESPO

17/10/2024

VERIFICACIÓN

Pk2jmJDVJQXVSF7B6ESWF6FEMYA9VL

PÁG. 73/3958





INCIDENCIAS

INCIDENCIA DESCRIPCIÓN

- 242 Recinto pendiente de acreditación de titularidad.
Recinto:04-053-033-00696-00004 Cultivo:104057 ALMENDROS-AVIJOR Secano
- 452 Actividad agraria declarada en un recinto no compatible con el uso PA, PR o PS asignado en SIGPAC para ese recinto.
Recinto:04-053-033-00696-00010 Cultivo:62000 PASTOS PERMANENTES DE 5 O MAS AÑOS-SIN VARIEDAD Secano USO ASIGNADO EN SIGPAC:PS
- 3790 Recinto declarado inactivo
Recinto:04-053-033-00697-00003 Cultivo: -
Recinto:04-053-033-00697-00019 Cultivo: -
Recinto:04-053-033-00697-00020 Cultivo: -
Recinto:04-103-008-00010-00001 Cultivo: -
Recinto:04-103-008-00011-00001 Cultivo: -
Recinto:04-103-008-00011-00002 Cultivo: -
Recinto:04-103-008-00011-00003 Cultivo: -
Recinto:04-103-008-00012-00006 Cultivo: -
Recinto:04-103-008-00012-00010 Cultivo: -
Recinto:04-103-008-00012-00011 Cultivo: -
- 4272 Verifica que las líneas de declaración de las Solicitudes Únicas no tienen solapes con la capa de Retroactividad Gráfica (ambas de la misma campaña) a nivel de expediente/línea de declaración gráfica de la solicitud.
Recinto:04-053-033-00696-00010 Cultivo: - Agregado de la referencia del recinto.:0 Zona de la referencia del recinto.:0 Superficie solapada.:0,03 Id. Incid.:98099781
- 8227 Control por Monitorización sin respuesta por parte del productor y, por tanto, sin Juicio Experto de campo.
Recinto:04-053-033-00696-00006 Cultivo:104057 ALMENDROS-AVIJOR
- 74053 Importe inferior a 100 Euros
- 86119 Carga ganadera NO cumple con el valor mínimo de 0,2 UGM/ha.
Recinto:04-053-033-00696-00010 Cultivo:62000 PASTOS PERMANENTES DE 5 O MAS AÑOS-SIN VARIEDAD Secano Carga Ganadera:0
- 86121 Recinto superficie forrajera que no realiza la actividad de producción de pastoreo.
Recinto:04-053-033-00696-00010 Cultivo:62000 PASTOS PERMANENTES DE 5 O MAS AÑOS-SIN VARIEDAD Secano Actividad Agraria del recinto:2
- 86122 Recinto superficie forrajera que realiza la actividad de producción de pastoreo y no declara el o los códigos del Registro de Explotaciones Ganaderas de Andalucía, REGA.
Recinto:04-053-033-00696-00010 Cultivo:62000 PASTOS PERMANENTES DE 5 O MAS AÑOS-SIN VARIEDAD Secano
- 86124 Recinto de forrajera para Cálculo de Carga Ganadera que No pertenece a Explotación.
Recinto:04-053-033-00696-00010 Cultivo:62000 PASTOS PERMANENTES DE 5 O MAS AÑOS-SIN VARIEDAD Secano

Datos considerados para el Cálculo de la Carga Ganadera del expediente

Superficie determinada para Cálculo Carga Ganadera: 0,00 ha
Carga Ganadera del Expediente: 0,00 ugm/ha

Incidenias de carga ganadera

INCIDENCIA DESCRIPCIÓN

- 452 Actividad agraria declarada en un recinto no compatible con el uso PA, PR o PS asignado en SIGPAC para ese recinto.
Recinto:04-053-033-00696-00010 Cultivo:62000 PASTOS PERMANENTES DE 5 O MAS AÑOS-SIN VARIEDAD Secano USO ASIGNADO EN SIGPAC:PS
- 86122 Recinto superficie forrajera que realiza la actividad de producción de pastoreo y no declara el o los códigos del Registro de Explotaciones Ganaderas de Andalucía, REGA.
Recinto:04-053-033-00696-00010 Cultivo:62000 PASTOS PERMANENTES DE 5 O MAS AÑOS-SIN VARIEDAD Secano
- 86124 Recinto de forrajera para Cálculo de Carga Ganadera que No pertenece a Explotación.
Recinto:04-053-033-00696-00010 Cultivo:62000 PASTOS PERMANENTES DE 5 O MAS AÑOS-SIN VARIEDAD Secano
- 86128 Recinto de Forrajeras que no ha contabilizado para Carga Ganadera por no tener una explotación válida para el cálculo de la Carga Ganadera
Recinto:04-053-033-00696-00010 Cultivo:62 PASTOS PERMANENTES DE 5 O MAS AÑOS-
Recinto:04-070-024-00386-00001 Cultivo:62 PASTOS PERMANENTES DE 5 O MAS AÑOS-
Recinto:04-070-024-00386-00002 Cultivo:62 PASTOS PERMANENTES DE 5 O MAS AÑOS-
Recinto:04-070-024-00386-00054 Cultivo:62 PASTOS PERMANENTES DE 5 O MAS AÑOS-

(1) Con incidencias que retienen pago o deniegan el expediente.

(2) Se calcula sobre superficie declarada admisible.

(3) Aplicación del artículo 16 bis del RD 147/2023.

(4) Expediente con algunos recintos de pastos permanentes ubicados en espacios protegidos donde la carga ganadera mínima será 0,1 UGM/ha.

Puede verificar la integridad de una copia de este documento mediante la lectura del código QR adjunto o mediante el acceso a la dirección <https://ws050.juntadeandalucia.es/verificarFirma> indicando el código de VERIFICACIÓN

FIRMADO POR	RAQUEL MARIA ESPIN CRESPO	17/10/2024	
VERIFICACIÓN	Pk2jmJDVJQXVSF7B6ESWF6FEMYA9VL	PÁG. 74/3958	



- 86132 Recinto superficie forrajera que no realiza la actividad de producción de pastoreo.
Recinto:04-053-033-00696-00010 Cultivo:62000 PASTOS PERMANENTES DE 5 O MAS AÑOS-SIN VARIEDAD Secano
- 86133 Recinto de forrajera No solicitado para Cálculo de Carga Ganadera que No pertenece a Explotación.
Recinto:04-070-024-00386-00001 Cultivo:62000 PASTOS PERMANENTES DE 5 O MAS AÑOS-SIN VARIEDAD Secano
Recinto:04-070-024-00386-00002 Cultivo:62000 PASTOS PERMANENTES DE 5 O MAS AÑOS-SIN VARIEDAD Secano
Recinto:04-070-024-00386-00054 Cultivo:62000 PASTOS PERMANENTES DE 5 O MAS AÑOS-SIN VARIEDAD Secano

(1) Con incidencias que retienen pago o deniegan el expediente.

(2) Se calcula sobre superficie declarada admisible.

(3) Aplicación del artículo 16 bis del RD 147/2023.

(4) Expediente con algunos recintos de pastos permanentes ubicados en espacios protegidos donde la carga ganadera mínima será 0,1 UGM/ha.

Puede verificar la integridad de una copia de este documento mediante la lectura del código QR adjunto o mediante el acceso a la dirección <https://ws050.juntadeandalucia.es/verificarFirma> indicando el código de VERIFICACIÓN

FIRMADO POR	RAQUEL MARIA ESPIN CRESPO	17/10/2024
VERIFICACIÓN	Pk2jmJDVJQXVSF7B6ESWF6FEMYA9VL	PÁG. 75/3958





APELLIDOS Y NOMBRE / RAZÓN SOCIAL

MENDEZ HERNANDEZ JUANA

NIF
***9087*

EXPEDIENTE
1282959

RESOLUCIÓN
DENEGACIÓN DE LA AYUDA

DATOS DE MANTENIMIENTO UNIDADES

GRUPO DE PAGO

ZONAS DE LIMITACIONES NATURALES

Sup. Dec. Admisible	Sup. Resuelta	Sobredecl.	% Sobredecl.
1,01	0,00	1,01	100,00

RESUMEN DE PAGOS

	IMPORTE (Euros)			
	RESUELTO	FEADER	MAPA	CAPADR
A pagar	0,00	0,00	0,00	0,00

APLICACIÓN DE REDUCCIONES Y PENALIZACIONES (%)

Criterios de subvencionabilidad (1)	Presentación tardía	Omisión declaración	Condicionalidad
100,00	0,00	0,00	0,00

IMPORTE (Euros)

Calculado(2)	Reducción	Penalización	Reducción Penalización (3)	Penalización adicional	Resuelto	FEADER	MAPA	CAPADR
54,54 €	54,54 €	0,00 €	0,00 €	54,54 €	0,00 €	0,00 €	0,00 €	0,00 €
Importe Unitario:	54,00 €	Nuevo Importe Unitario:	54,00 €					

RECINTOS PROPUESTOS

REF.	REFERENCIA SIGPAC	CULTIVO	S/R	USO SIGPAC	Sup. Dec. admisible	Sup. Campo	Sup. Determ.	Sup. Resuelta
6934549	04-066-097-00026-0004	SANDÍA	S		1,01		1,01	0,00

INCIDENCIAS

INCIDENCIA DESCRIPCIÓN

3790	Recinto declarado inactivo Recinto:04-066-097-00026-00004 Cultivo: -
74053	Importe inferior a 100 Euros

(1) Con incidencias que retienen pago o deniegan el expediente.

(2) Se calcula sobre superficie declarada admisible.

(3) Aplicación del artículo 16 bis del RD 147/2023.

(4) Expediente con algunos recintos de pastos permanentes ubicados en espacios protegidos donde la carga ganadera mínima será 0,1 UGM/ha.

Puede verificar la integridad de una copia de este documento mediante la lectura del código QR adjunto o mediante el acceso a la dirección <https://ws050.juntadeandalucia.es/verificarFirma> indicando el código de VERIFICACIÓN

FIRMADO POR	RAQUEL MARIA ESPIN CRESPO	17/10/2024	
VERIFICACIÓN	Pk2jmJDVJQXVSF7B6ESWF6FEMYA9VL	PÁG. 76/3958	



APELLIDOS Y NOMBRE / RAZÓN SOCIAL

MESA VARON YOLANDA

NIF
***0312*

EXPEDIENTE
1279497

RESOLUCIÓN
DENEGACIÓN DE LA AYUDA

DATOS DE MANTENIMIENTO UNIDADES

GRUPO DE PAGO	Sup. Dec. Admisible	Sup. Resuelta	Sobredecl.	% Sobredecl.
ZONAS DE LIMITACIONES NATURALES	0,00	0,00	0,00	0,00

RESUMEN DE PAGOS

	IMPORTE (Euros)			
	RESUELTO	FEADER	MAPA	CAPADR
A pagar	0,00	0,00	0,00	0,00

APLICACIÓN DE REDUCCIONES Y PENALIZACIONES (%)

Criterios de subvencionabilidad (1)	Presentación tardía	Omisión declaración	Condicionality
100,00	0,00	0,00	0,00

IMPORTE (Euros)

Calculado(2)	Reducción	Penalización	Reducción adicional (3)	Penalización adicional	Resuelto	FEADER	MAPA	CAPADR
0,00 €	0,00 €	0,00 €	0,00 €	0,00 €	0,00 €	0,00 €	0,00 €	0,00 €
Importe Unitario:	54,00 €	Nuevo Importe Unitario:	0,00 €					

RECINTOS PROPUESTOS

REF.	REFERENCIA SIGPAC	CULTIVO	S/R	USO SIGPAC	Sup. Dec. admisible	Sup. Campo	Sup. Determ.	Sup. Resuelta
4789162	04-006-001-00014-0002	PISTACHO	S		0,08		0,08	0,08
1700000005361171	04-006-001-00015-0006	PISTACHO	S		0,06		0,06	0,06
1700000005361173	04-006-001-00015-0001	PISTACHO	S		0,27		0,27	0,27
1700000005361194	04-006-002-00038-0005	PISTACHO	S		0,72		0,72	0,72
1700000005361195	04-006-002-00054-0001	ALMENDROS	S		0,71		0,71	0,71
1700000005361216	04-006-001-00015-0003	PISTACHO	S		1,28		1,28	1,28
1700000005361217	04-006-001-00015-0004	PISTACHO	S		0,69		0,69	0,69
1700000005361220	04-006-001-00022-0002	PISTACHO	S		0,90		0,90	0,90
1700000005361221	04-006-001-00013-0001	ALMENDROS	S		5,29		5,29	5,29
1700000005361223	04-006-001-00014-0001	PISTACHO	S		0,34		0,34	0,34
1700000005361224	04-006-002-00038-0001	PISTACHO	S		0,58		0,58	0,58
1700000005361225	04-006-002-00038-0002	PISTACHO	S		0,46		0,46	0,46
1700000005361226	04-006-002-00038-0003	PISTACHO	S		0,53		0,53	0,53
1700000005361227	04-006-002-00038-0004	PISTACHO	S		0,84		0,84	0,84

(1) Con incidencias que retienen pago o deniegan el expediente.

(2) Se calcula sobre superficie declarada admisible.

(3) Aplicación del artículo 16 bis del RD 147/2023.

(4) Expediente con algunos recintos de pastos permanentes ubicados en espacios protegidos donde la carga ganadera mínima será 0,1 UGM/ha.

Puede verificar la integridad de una copia de este documento mediante la lectura del código QR adjunto o mediante el acceso a la dirección <https://ws050.juntadeandalucia.es/verificarFirma> indicando el código de VERIFICACIÓN

FIRMADO POR	RAQUEL MARIA ESPIN CRESPO	17/10/2024	
VERIFICACIÓN	Pk2jmJDVJQXVSF7B6ESWF6FEMYA9VL	PÁG. 77/3958	



INCIDENCIAS

INCIDENCIA DESCRIPCIÓN

- 3795 Recinto declarado con una situación de riesgo de abandono.
Recinto:04-006-001-00014-00002 Cultivo: -
Recinto:04-006-001-00015-00001 Cultivo: -
Recinto:04-006-001-00015-00006 Cultivo: -
- 74018 Productor que no es agricultor a título principal, según los datos del ejercicio fiscal n-1 y seguridad socia.
- 74053 Importe inferior a 100 Euros
- 86119 Carga ganadera NO cumple con el valor mínimo de 0,2 UGM/ha.
Recinto:04-006-001-00013-00003 Cultivo:62000 PASTOS PERMANENTES DE 5 O MAS AÑOS-SIN VARIEDAD Secano Carga Ganadera:0
- 86121 Recinto superficie forrajera que no realiza la actividad de producción de pastoreo.
Recinto:04-006-001-00013-00003 Cultivo:62000 PASTOS PERMANENTES DE 5 O MAS AÑOS-SIN VARIEDAD Secano Actividad Agraria del recinto:5
- 86122 Recinto superficie forrajera que realiza la actividad de producción de pastoreo y no declara el o los códigos del Registro de Explotaciones Ganaderas de Andalucía, REGA.
Recinto:04-006-001-00013-00003 Cultivo:62000 PASTOS PERMANENTES DE 5 O MAS AÑOS-SIN VARIEDAD Secano
- 86124 Recinto de forrajera para Cálculo de Carga Ganadera que No pertenece a Explotación.
Recinto:04-006-001-00013-00003 Cultivo:62000 PASTOS PERMANENTES DE 5 O MAS AÑOS-SIN VARIEDAD Secano

Datos considerados para el Cálculo de la Carga Ganadera del expediente

Superficie determinada para Cálculo Carga Ganadera: 0,00 ha

Carga Ganadera del Expediente: 0,00 ugm/ha

Incidenias de carga ganadera

INCIDENCIA DESCRIPCIÓN

- 86122 Recinto superficie forrajera que realiza la actividad de producción de pastoreo y no declara el o los códigos del Registro de Explotaciones Ganaderas de Andalucía, REGA.
Recinto:04-006-001-00013-00003 Cultivo:62000 PASTOS PERMANENTES DE 5 O MAS AÑOS-SIN VARIEDAD Secano
- 86124 Recinto de forrajera para Cálculo de Carga Ganadera que No pertenece a Explotación.
Recinto:04-006-001-00013-00003 Cultivo:62000 PASTOS PERMANENTES DE 5 O MAS AÑOS-SIN VARIEDAD Secano
- 86128 Recinto de Forrajeras que no ha contabilizado para Carga Ganadera por no tener una explotación válida para el cálculo de la Carga Ganadera
Recinto:04-006-001-00013-00003 Cultivo:62 PASTOS PERMANENTES DE 5 O MAS AÑOS-
- 86132 Recinto superficie forrajera que no realiza la actividad de producción de pastoreo.
Recinto:04-006-001-00013-00003 Cultivo:62000 PASTOS PERMANENTES DE 5 O MAS AÑOS-SIN VARIEDAD Secano

(1) Con incidencias que retienen pago o deniegan el expediente.

(2) Se calcula sobre superficie declarada admisible.

(3) Aplicación del artículo 16 bis del RD 147/2023.

(4) Expediente con algunos recintos de pastos permanentes ubicados en espacios protegidos donde la carga ganadera mínima será 0,1 UGM/ha.

Puede verificar la integridad de una copia de este documento mediante la lectura del código QR adjunto o mediante el acceso a la dirección <https://ws050.juntadeandalucia.es/verificarFirma> indicando el código de VERIFICACIÓN

FIRMADO POR	RAQUEL MARIA ESPIN CRESPO	17/10/2024	
VERIFICACIÓN	Pk2jmJDVJQXVSF7B6ESWF6FEMYA9VL	PÁG. 78/3958	



APELLIDOS Y NOMBRE / RAZÓN SOCIAL

MONTIEL MORATA ANDRES

NIF
***1062*

EXPEDIENTE
1040637

RESOLUCIÓN
DENEGACIÓN DE LA AYUDA

DATOS DE MANTENIMIENTO UNIDADES

GRUPO DE PAGO	Sup. Dec. Admisible	Sup. Resuelta	Sobredecl.	% Sobredecl.
ZONAS DE LIMITACIONES NATURALES	0,00	0,00	0,00	0,00

RESUMEN DE PAGOS

	IMPORTE (Euros)			
	RESUELTO	FEADER	MAPA	CAPADR
A pagar	0,00	0,00	0,00	0,00

APLICACIÓN DE REDUCCIONES Y PENALIZACIONES (%)

Criterios de subvencionabilidad (1)	Presentación tardía	Omisión declaración	Condicionalidad
100,00	0,00	0,00	0,00

IMPORTE (Euros)

Calculado(2)	Reducción	Penalización	Reducción Penalización (3)	Penalización adicional	Resuelto	FEADER	MAPA	CAPADR
0,00 €	0,00 €	0,00 €	0,00 €	0,00 €	0,00 €	0,00 €	0,00 €	0,00 €
Importe Unitario:	54,00 €	Nuevo Importe Unitario:	0,00 €					

RECINTOS PROPUESTOS

REF.	REFERENCIA SIGPAC	CULTIVO	S/R	USO SIGPAC	Sup. Dec. admisible	Sup. Campo	Sup. Determ.	Sup. Resuelta
-1573164	04-024-002-00106-0001	NARANJO	R		0,02		0,02	0,02
-1573163	04-024-002-00106-0001	NARANJO	R		0,02		0,02	0,02
170000005238978	04-024-002-00106-0001	NARANJO	R		0,46		0,46	0,46

INCIDENCIAS

INCIDENCIA DESCRIPCIÓN

74018	Productor que no es agricultor a título principal, según los datos del ejercicio fiscal n-1 y seguridad socia.
74053	Importe inferior a 100 Euros

(1) Con incidencias que retienen pago o deniegan el expediente.

(2) Se calcula sobre superficie declarada admisible.

(3) Aplicación del artículo 16 bis del RD 147/2023.

(4) Expediente con algunos recintos de pastos permanentes ubicados en espacios protegidos donde la carga ganadera mínima será 0,1 UGM/ha.

Puede verificar la integridad de una copia de este documento mediante la lectura del código QR adjunto o mediante el acceso a la dirección <https://ws050.juntadeandalucia.es/verificarFirma> indicando el código de VERIFICACIÓN

FIRMADO POR	RAQUEL MARIA ESPIN CRESPO	17/10/2024	
VERIFICACIÓN	Pk2jmJDVJQXVSF7B6ESWF6FEMYA9VL	PÁG. 79/3958	



APELLIDOS Y NOMBRE / RAZÓN SOCIAL

MORENO MORENO JOSE ANTONIO

NIF
****2580*

EXPEDIENTE
1004233

RESOLUCIÓN
DENEGACIÓN DE LA AYUDA

DATOS DE MANTENIMIENTO UNIDADES

GRUPO DE PAGO

ZONAS DE LIMITACIONES NATURALES

Sup. Dec. Admisible	Sup. Resuelta	Sobredecl.	% Sobredecl.
1,05	1,02	0,03	2,86

RESUMEN DE PAGOS

	IMPORTE (Euros)			
	RESUELTO	FEADER	MAPA	CAPADR
A pagar	0,00	0,00	0,00	0,00

APLICACIÓN DE REDUCCIONES Y PENALIZACIONES (%)

Criterios de subvencionabilidad (1)	Presentación tardía	Omisión declaración	Condicionabilidad
100,00	0,00	0,00	0,00

IMPORTE (Euros)

Calculado(2)	Reducción	Penalización	Reducción Penalización (3)	Penalización adicional	Resuelto	FEADER	MAPA	CAPADR
56,70 €	1,62 €	0,00 €	0,00 €	0,00 €	0,00 €	0,00 €	0,00 €	0,00 €
Importe Unitario:	54,00 €	Nuevo Importe Unitario:	54,00 €					

RECINTOS PROPUESTOS

REF.	REFERENCIA SIGPAC	CULTIVO	S/R	USO SIGPAC	Sup. Dec. admisible	Sup. Campo	Sup. Determ.	Sup. Resuelta
-731223	04-102-016-09139-0006	MELÓN	R		0,03		0,03	0,00
4049321	04-102-016-00098-0002	MELÓN	R		0,34		0,34	0,34
4771770	04-102-016-00099-0002	MELÓN	R		0,31		0,31	0,31
170000006195848	04-102-016-00099-0003	MELÓN	R		0,37		0,37	0,37

INCIDENCIAS

INCIDENCIA DESCRIPCIÓN

242	Recinto pendiente de acreditación de titularidad. Recinto:04-102-016-09139-00006 Cultivo:153000 MELÓN-SIN VARIEDAD Regadio
74053	Importe inferior a 100 Euros

(1) Con incidencias que retienen pago o deniegan el expediente.

(2) Se calcula sobre superficie declarada admisible.

(3) Aplicación del artículo 16 bis del RD 147/2023.

(4) Expediente con algunos recintos de pastos permanentes ubicados en espacios protegidos donde la carga ganadera mínima será 0,1 UGM/ha.

Puede verificar la integridad de una copia de este documento mediante la lectura del código QR adjunto o mediante el acceso a la dirección <https://ws050.juntadeandalucia.es/verificarFirma> indicando el código de VERIFICACIÓN

FIRMADO POR	RAQUEL MARIA ESPIN CRESPO	17/10/2024
VERIFICACIÓN	Pk2jmJDVJQXVSF7B6ESWF6FEMYA9VL	PÁG. 80/3958





APELLIDOS Y NOMBRE / RAZÓN SOCIAL

MOYA PORTERO FRANCISCO LUCAS

NIF

***9839*

EXPEDIENTE

1216403

RESOLUCIÓN

DENEGACIÓN DE LA AYUDA

DATOS DE MANTENIMIENTO UNIDADES

GRUPO DE PAGO

ZONAS DE LIMITACIONES NATURALES

Sup. Dec. Admisible

1,22

Sup. Resuelta

1,17

Sobredecl.

0,05

% Sobredecl.

4,10

RESUMEN DE PAGOS

	IMPORTE (Euros)			
	RESUELTO	FEADER	MAPA	CAPADR
A pagar	0,00	0,00	0,00	0,00

APLICACIÓN DE REDUCCIONES Y PENALIZACIONES (%)

Crterios de subvencionabilidad (1)	Presentación tardía	Omisión declaración	Condicionalidad
100,00	0,00	0,00	0,00

IMPORTE (Euros)

Calculado(2)	Reducción	Penalización	Reducción Penalización (3)	Penalización adicional	Resuelto	FEADER	MAPA	CAPADR
65,88 €	2,70 €	0,00 €	0,00 €	0,00 €	0,00 €	0,00 €	0,00 €	0,00 €
Importe Unitario:	54,00 €	Nuevo Importe Unitario:	54,00 €					

RECINTOS PROPUESTOS

REF.	REFERENCIA SIGPAC	CULTIVO	S/R	USO SIGPAC	Sup. Dec. admisible	Sup. Campo	Sup. Determ.	Sup. Resuelta
5215786	04-900-045-00019-0001	TOMATE	R		0,84		0,84	0,81
5215787	04-900-045-00038-0002	TOMATE	R		0,38		0,38	0,36

INCIDENCIAS

INCIDENCIA DESCRIPCIÓN

4272	Verifica que las líneas de declaración de las Solicitudes Únicas no tienen solapes con la capa de Retroactividad Gráfica (ambas de la misma campaña) a nivel de expediente/línea de declaración gráfica de la solicitud. Recinto:04-900-045-00019-00001 Cultivo: - Agregado de la referencia del recinto.:0 Zona de la referencia del recinto.:0 Superficie solapada.:0,03 Id. Incid.:98099903 Recinto:04-900-045-00038-00002 Cultivo: - Agregado de la referencia del recinto.:0 Zona de la referencia del recinto.:0 Superficie solapada.:0,02 Id. Incid.:98099904
74053	Importe inferior a 100 Euros

(1) Con incidencias que retienen pago o deniegan el expediente.

(2) Se calcula sobre superficie declarada admisible.

(3) Aplicación del artículo 16 bis del RD 147/2023.

(4) Expediente con algunos recintos de pastos permanentes ubicados en espacios protegidos donde la carga ganadera mínima será 0,1 UGM/ha.

Puede verificar la integridad de una copia de este documento mediante la lectura del código QR adjunto o mediante el acceso a la dirección <https://ws050.juntadeandalucia.es/verificarFirma> indicando el código de VERIFICACIÓN

FIRMADO POR	RAQUEL MARIA ESPIN CRESPO	17/10/2024
VERIFICACIÓN	Pk2jmJDVJQXVSF7B6ESWF6FEMYA9VL	PÁG. 81/3958





APELLIDOS Y NOMBRE / RAZÓN SOCIAL

ORTIZ GONGORA ROSA DOLORES

NIF

****5117*

EXPEDIENTE

1261008

RESOLUCIÓN

DENEGACIÓN DE LA AYUDA

DATOS DE MANTENIMIENTO UNIDADES

GRUPO DE PAGO

ZONAS DE LIMITACIONES NATURALES

Sup. Dec. Admisible

1,68

Sup. Resuelta

1,68

Sobredecl.

0,00

% Sobredecl.

0,00

RESUMEN DE PAGOS

	IMPORTE (Euros)			
	RESUELTO	FEADER	MAPA	CAPADR
A pagar	0,00	0,00	0,00	0,00

APLICACIÓN DE REDUCCIONES Y PENALIZACIONES (%)

Crterios de subvencionabilidad (1)	Presentación tardía	Omisión declaración	Condicionalidad
100,00	0,00	0,00	0,00

IMPORTE (Euros)

Calculado(2)	Reducción	Penalización	Reducción Penalización (3)	Penalización adicional	Resuelto	FEADER	MAPA	CAPADR
90,72 €	0,00 €	0,00 €	0,00 €	0,00 €	0,00 €	0,00 €	0,00 €	0,00 €
Importe Unitario:	54,00 €	Nuevo Importe Unitario:	54,00 €					

RECINTOS PROPUESTOS

REF.	REFERENCIA SIGPAC	CULTIVO	S/R	USO SIGPAC	Sup. Dec. admisible	Sup. Campo	Sup. Determ.	Sup. Resuelta
5276069	04-066-040-00031-0002	TOMATE	R		1,68		1,68	1,68

INCIDENCIAS

INCIDENCIA DESCRIPCIÓN

74053 Importe inferior a 100 Euros

(1) Con incidencias que retienen pago o deniegan el expediente.

(2) Se calcula sobre superficie declarada admisible.

(3) Aplicación del artículo 16 bis del RD 147/2023.

(4) Expediente con algunos recintos de pastos permanentes ubicados en espacios protegidos donde la carga ganadera mínima será 0,1 UGM/ha.

Puede verificar la integridad de una copia de este documento mediante la lectura del código QR adjunto o mediante el acceso a la dirección <https://ws050.juntadeandalucia.es/verificarFirma> indicando el código de VERIFICACIÓN

FIRMADO POR	RAQUEL MARIA ESPIN CRESPO	17/10/2024	
VERIFICACIÓN	Pk2jmJDVJQXVSF7B6ESWF6FEMYA9VL	PÁG. 82/3958	



APELLIDOS Y NOMBRE / RAZÓN SOCIAL

ORTIZ VICENTE JOSE

NIF

****7227*

EXPEDIENTE

1158288

RESOLUCIÓN

DENEGACIÓN DE LA AYUDA

DATOS DE MANTENIMIENTO UNIDADES

GRUPO DE PAGO

ZONAS DE LIMITACIONES NATURALES

**Sup. Dec.
Admisible**
0,00

**Sup.
Resuelta**
0,00

Sobredecl.
0,00

% Sobredecl.
0,00

RESUMEN DE PAGOS

	IMPORTE (Euros)			
	RESUELTO	FEADER	MAPA	CAPADR
A pagar	0,00	0,00	0,00	0,00

APLICACIÓN DE REDUCCIONES Y PENALIZACIONES (%)

Crterios de subvencionabilidad (1)	Presentación tardía	Omisión declaración	Condicionalidad
100,00	0,00	0,00	0,00

IMPORTE (Euros)

Calculado(2)	Reducción	Penalización	Reducción Penalización (3)	Penalización adicional	Resuelto	FEADER	MAPA	CAPADR
0,00 €	0,00 €	0,00 €	0,00 €	0,00 €	0,00 €	0,00 €	0,00 €	0,00 €
Importe Unitario:	54,00 €	Nuevo Importe Unitario:	0,00 €					

RECINTOS PROPUESTOS

REF.	REFERENCIA SIGPAC	CULTIVO	S/R	USO SIGPAC	Sup. Dec. admisible	Sup. Campo	Sup. Determ.	Sup. Resuelta
-1617110	04-066-141-00003-0001	SANDÍA	S		0,43		0,43	0,43
-1617090	04-066-140-00009-0007	SANDÍA	S		0,25		0,25	0,00
-1021600	04-066-140-00026-0002	SANDÍA	S		0,19		0,19	0,19
-1021599	04-066-140-00100-0002	SANDÍA	S		1,13		1,13	1,13
-1021598	04-066-140-00010-0004	SANDÍA	S		0,04		0,04	0,04
-1021593	04-066-140-00009-0002	SANDÍA	R		1,02		1,02	1,02
-1021591	04-066-141-00001-0001	SANDÍA	S		3,01		3,01	3,01
-114245	04-066-140-00009-0004	SANDÍA	S		3,58		3,58	3,49
170000003065403	04-066-140-00010-0002	SANDÍA	S		1,68		1,68	1,68

INCIDENCIAS

INCIDENCIA DESCRIPCIÓN

226	Recinto abandonado según SIGPAC por el que solicita alguna ayuda/práctica. Recinto:04-066-140-00100-00001 Cultivo:156000 SANDÍA-SIN VARIEDAD Secano
2454	Solicitante de intervención 6613 cuyo regimen de afiliación a la SS no es ni el sistema especial agrario(cuenta ajena) ni autonomo con actividad agraria.
3790	Recinto declarado inactivo Recinto:04-066-140-00009-00007 Cultivo: -
4272	Verifica que las líneas de declaración de las Solicitudes Únicas no tienen solapes con la capa de Retroactividad Gráfica (ambas de la misma campaña) a nivel de expediente/línea de declaración gráfica de la solicitud. Recinto:04-066-140-00009-00004 Cultivo: - Agregado de la referencia del recinto.:0 Zona de la referencia del recinto.:0 Superficie solapada.:0,09 Id. Incid.:98099816
74018	Productor que no es agricultor a título principal, según los datos del ejercicio fiscal n-1 y seguridad socia.
74053	Importe inferior a 100 Euros

(1) Con incidencias que retienen pago o deniegan el expediente.

(2) Se calcula sobre superficie declarada admisible.

(3) Aplicación del artículo 16 bis del RD 147/2023.

(4) Expediente con algunos recintos de pastos permanentes ubicados en espacios protegidos donde la carga ganadera mínima será 0,1 UGM/ha.

Puede verificar la integridad de una copia de este documento mediante la lectura del código QR adjunto o mediante el acceso a la dirección <https://ws050.juntadeandalucia.es/verificarFirma> indicando el código de VERIFICACIÓN

FIRMADO POR

RAQUEL MARIA ESPIN CRESPO

17/10/2024

VERIFICACIÓN

Pk2jmJDVJQXVSF7B6ESWF6FEMYA9VL

PÁG. 83/3958



**APELLIDOS Y NOMBRE / RAZÓN SOCIAL**

PARRA CASTELLON ANA MARIA

NIF

***6748*

EXPEDIENTE

1072337

RESOLUCIÓN

DENEGACIÓN DE LA AYUDA

DATOS DE MANTENIMIENTO UNIDADES**GRUPO DE PAGO**

ZONAS DE LIMITACIONES NATURALES

**Sup. Dec.
Admisible**

0,00

**Sup.
Resuelta**

0,00

Sobredecl.

0,00

% Sobredecl.

0,00

RESUMEN DE PAGOS**IMPORTE (Euros)**

	RESUELTO	FEADER	MAPA	CAPADR
A pagar	0,00	0,00	0,00	0,00

APLICACIÓN DE REDUCCIONES Y PENALIZACIONES (%)

Criterios de subvencionabilidad (1)	Presentación tardía	Omisión declaración	Condicionalidad
100,00	0,00	0,00	0,00

IMPORTE (Euros)

Calculado(2)	Reducción	Penalización	Reducción Penalización (3)	Penalización adicional	Resuelto	FEADER	MAPA	CAPADR
0,00 €	0,00 €	0,00 €	0,00 €	0,00 €	0,00 €	0,00 €	0,00 €	0,00 €
Importe Unitario:	54,00 €	Nuevo Importe Unitario:	0,00 €					

RECINTOS PROPUESTOS

REF.	REFERENCIA SIGPAC	CULTIVO	S/R	USO SIGPAC	Sup. Dec. admisible	Sup. Campo	Sup. Determ.	Sup. Resuelta
5229738	04-053-054-00411-0004	ALMENDROS	S		0,70		0,70	0,70
5229739	04-053-054-00411-0007	ALMENDROS	S		0,51		0,51	0,51
5229740	04-053-054-00439-0007	ALMENDROS	S		0,17		0,17	0,17
5229741	04-053-054-00439-0002	ALMENDROS	S		1,43		1,43	1,43
5229742	04-053-054-00440-0001	ALMENDROS	S		1,32		1,32	1,32

INCIDENCIAS**INCIDENCIA DESCRIPCIÓN**

74018	Productor que no es agricultor a título principal, según los datos del ejercicio fiscal n-1 y seguridad socia.
74053	Importe inferior a 100 Euros

(1) Con incidencias que retienen pago o deniegan el expediente.

(2) Se calcula sobre superficie declarada admisible.

(3) Aplicación del artículo 16 bis del RD 147/2023.

(4) Expediente con algunos recintos de pastos permanentes ubicados en espacios protegidos donde la carga ganadera mínima será 0,1 UGM/ha.

Puede verificar la integridad de una copia de este documento mediante la lectura del código QR adjunto o mediante el acceso a la dirección <https://ws050.juntadeandalucia.es/verificarFirma> indicando el código de VERIFICACIÓN

FIRMADO POR

RAQUEL MARIA ESPIN CRESPO

17/10/2024

VERIFICACIÓN

Pk2jmJDVJQXVSF7B6ESWF6FEMYA9VL

PÁG. 84/3958





APELLIDOS Y NOMBRE / RAZÓN SOCIAL

PARRA GIMENEZ FRANCISCO

NIF

****4931*

EXPEDIENTE

1068115

RESOLUCIÓN

DENEGACIÓN DE LA AYUDA

DATOS DE MANTENIMIENTO UNIDADES

GRUPO DE PAGO

ZONAS DE LIMITACIONES NATURALES

Sup. Dec. Admisible

0,00

Sup. Resuelta

0,00

Sobredecl.

0,00

% Sobredecl.

0,00

RESUMEN DE PAGOS

IMPORTE (Euros)

	RESUELTO	FEADER	MAPA	CAPADR
A pagar	0,00	0,00	0,00	0,00

APLICACIÓN DE REDUCCIONES Y PENALIZACIONES (%)

Crterios de subvencionabilidad (1)	Presentación tardía	Omisión declaración	Condicionalidad
100,00	0,00	0,00	0,00

IMPORTE (Euros)

Calculado(2)	Reducción	Penalización	Reducción Penalización (3)	Penalización adicional	Resuelto	FEADER	MAPA	CAPADR
0,00 €	0,00 €	0,00 €	0,00 €	0,00 €	0,00 €	0,00 €	0,00 €	0,00 €
Importe Unitario:	54,00 €	Nuevo Importe Unitario:	0,00 €					

(1) Con incidencias que retienen pago o deniegan el expediente.

(2) Se calcula sobre superficie declarada admisible.

(3) Aplicación del artículo 16 bis del RD 147/2023.

(4) Expediente con algunos recintos de pastos permanentes ubicados en espacios protegidos donde la carga ganadera mínima será 0,1 UGM/ha.

Puede verificar la integridad de una copia de este documento mediante la lectura del código QR adjunto o mediante el acceso a la dirección <https://ws050.juntadeandalucia.es/verificarFirma> indicando el código de VERIFICACIÓN

FIRMADO POR	RAQUEL MARIA ESPIN CRESPO	17/10/2024	
VERIFICACIÓN	Pk2jmJDVJQXVSF7B6ESWF6FEMYA9VL	PÁG. 85/3958	



RECINTOS PROPUESTOS

REF.	REFERENCIA SIGPAC	CULTIVO	S/R	USO SIGPAC	Sup. Dec. admisible	Sup. Campo	Sup. Determ.	Sup. Resuelta
4106267	04-006-018-00225-0004	ALMENDROS	S		2,42		2,42	2,42
4106428	04-006-018-00225-0067	ALMENDROS	S		0,35		0,35	0,35
170000005601474	04-006-007-00114-0001	OLIVAR	R		0,01		0,01	0,01
170000005601475	04-006-018-00226-0021	OLIVAR	S		0,04		0,04	0,04
170000005601476	04-006-018-00227-0027	OLIVAR	S		0,04		0,04	0,04
170000005601477	04-006-018-00227-0023	OLIVAR	S		0,02		0,02	0,02
170000005601478	04-006-018-00227-0022	OLIVAR	S		0,03		0,03	0,03
170000005601479	04-006-018-00227-0025	OLIVAR	S		0,03		0,03	0,03
170000005601480	04-006-018-00227-0028	OLIVAR	S		0,03		0,03	0,03
170000005601481	04-006-018-00228-0011	OLIVAR	S		0,01		0,01	0,01
170000005601482	04-006-018-00227-0029	OLIVAR	S		0,07		0,07	0,07
170000005601483	04-006-018-00227-0038	OLIVAR	S		0,01		0,01	0,01
170000005601484	04-006-018-00227-0039	OLIVAR	S		0,11		0,11	0,11
170000005601485	04-006-018-00228-0005	OLIVAR	S		0,02		0,02	0,02
170000005601486	04-006-018-00228-0006	OLIVAR	S		0,02		0,02	0,02
170000005601488	04-006-018-00226-0026	OLIVAR	S		0,05		0,05	0,05
170000005601489	04-006-018-00227-0026	OLIVAR	S		0,04		0,04	0,04
170000005601490	04-006-018-00227-0028	OLIVAR	S		0,06		0,06	0,06
170000005601491	04-006-018-00228-0002	OLIVAR	S		0,04		0,04	0,04
170000005601492	04-006-018-00227-0020	OLIVAR	S		0,02		0,02	0,02
170000005601493	04-006-018-00227-0024	OLIVAR	S		0,08		0,08	0,08
170000005601494	04-006-018-00225-0061	OLIVAR	S		0,03		0,03	0,03
170000005601496	04-006-018-00227-0019	OLIVAR	S		0,01		0,01	0,01
170000005601497	04-006-018-00227-0021	OLIVAR	R		0,03		0,03	0,03
170000005601498	04-006-018-00226-0020	OLIVAR	S		0,03		0,03	0,03
170000005601499	04-006-018-00225-0008	ALMENDROS	S		0,98		0,98	0,98
170000005601500	04-006-018-00225-0009	ALMENDROS	S		0,26		0,26	0,26
170000005601501	04-006-018-00200-0007	ALMENDROS	S		0,15		0,15	0,15
170000005601502	04-006-018-00225-0034	ALMENDROS	S		1,32		1,32	1,32
170000005601503	04-006-009-00350-0001	ALMENDROS	S		1,02		1,02	1,02
170000005601504	04-006-018-00226-0005	ALMENDROS	S		1,25		1,25	1,25
170000005601505	04-006-018-00227-0005	ALMENDROS	S		7,35		7,35	7,35
170000005601506	04-006-018-00227-0028	ALMENDROS	S		0,02		0,02	0,02
170000005601507	04-006-018-00226-0006	ALMENDROS	S		0,10		0,10	0,10
170000005601508	04-006-018-00227-0006	ALMENDROS	S		1,75		1,75	1,75
170000005601509	04-006-018-00225-0003	ALMENDROS	S		9,02		9,02	9,02
170000005601511	04-006-018-00175-0003	ALMENDROS	S		0,02		0,02	0,02
170000005601512	04-006-007-00114-0002	ALMENDROS	S		0,10		0,10	0,10
170000005601513	04-006-018-00228-0004	ALMENDROS	S		3,39		3,39	3,39
170000005601514	04-006-018-00228-0003	ALMENDROS	S		0,16		0,16	0,16
170000005601515	04-006-018-00227-0034	ALMENDROS	S		0,07		0,07	0,07
170000005601516	04-006-018-00227-0030	ALMENDROS	S		0,04		0,04	0,04
170000005601517	04-006-018-00176-0007	ALMENDROS	S		0,12		0,12	0,12
170000005601518	04-006-018-00226-0007	ALMENDROS	S		0,65		0,65	0,65

INCIDENCIAS

INCIDENCIA DESCRIPCIÓN

- 74018 Productor que no es agricultor a título principal, según los datos del ejercicio fiscal n-1 y seguridad socia.
- 74053 Importe inferior a 100 Euros

(1) Con incidencias que retienen pago o deniegan el expediente.
 (2) Se calcula sobre superficie declarada admisible.
 (3) Aplicación del artículo 16 bis del RD 147/2023.
 (4) Expediente con algunos recintos de pastos permanentes ubicados en espacios protegidos donde la carga ganadera mínima será 0,1 UGM/ha.

Puede verificar la integridad de una copia de este documento mediante la lectura del código QR adjunto o mediante el acceso a la dirección https://ws050.juntadeandalucia.es/verificarFirma indicando el código de VERIFICACIÓN			
FIRMADO POR	RAQUEL MARIA ESPIN CRESPO	17/10/2024	
VERIFICACIÓN	Pk2jmJDVJQXVSF7B6ESWF6FEMYA9VL	PÁG. 86/3958	



APELLIDOS Y NOMBRE / RAZÓN SOCIAL

PARRA SANCHEZ MARIA JOSEFA

NIF

***9708*

EXPEDIENTE

1042845

RESOLUCIÓN

DENEGACIÓN DE LA AYUDA

DATOS DE MANTENIMIENTO UNIDADES

GRUPO DE PAGO

ZONAS DE LIMITACIONES NATURALES

**Sup. Dec.
Admisible**

0,00

**Sup.
Resuelta**

0,00

Sobredecl.

0,00

% Sobredecl.

0,00

RESUMEN DE PAGOS

	IMPORTE (Euros)			
	RESUELTO	FEADER	MAPA	CAPADR
A pagar	0,00	0,00	0,00	0,00

APLICACIÓN DE REDUCCIONES Y PENALIZACIONES (%)

Crterios de subvencionabilidad (1)	Presentación tardía	Omisión declaración	Condicionalidad
100,00	0,00	0,00	0,00

IMPORTE (Euros)

Calculado(2)	Reducción	Penalización	Reducción Penalización (3)	Penalización adicional	Resuelto	FEADER	MAPA	CAPADR
0,00 €	0,00 €	0,00 €	0,00 €	0,00 €	0,00 €	0,00 €	0,00 €	0,00 €
Importe Unitario:	54,00 €	Nuevo Importe Unitario:	0,00 €					

RECINTOS PROPUESTOS

REF.	REFERENCIA SIGPAC	CULTIVO	S/R	USO SIGPAC	Sup. Dec. admisible	Sup. Campo	Sup. Determ.	Sup. Resuelta
5238395	04-053-058-00181-0004	ESPÁRRAGOS	S		1,76		1,76	1,76
1700000006733573	04-053-058-00010-0001	OLIVAR	R		0,01		0,01	0,01
1700000006733574	04-053-058-00140-0006	ESPÁRRAGOS	S		0,28		0,28	0,28
1700000006733575	04-053-058-00140-0003	NARANJO	S		0,05		0,05	0,05
1700000006733576	04-053-058-00191-0001	ESPÁRRAGOS	R		0,34		0,34	0,34
1700000006733577	04-053-058-00181-0003	ESPÁRRAGOS	S		0,75		0,75	0,75
1700000006733578	04-053-058-00140-0004	OLIVAR	S		0,02		0,02	0,02
1700000006733579	04-053-058-00140-0005	OLIVAR	S		0,12		0,12	0,12
1700000006733580	04-053-058-00181-0005	OLIVAR	S		0,26		0,26	0,26
1700000006733581	04-053-058-00181-0006	NARANJO	S		0,11		0,11	0,11

INCIDENCIAS

INCIDENCIA DESCRIPCIÓN

74018	Productor que no es agricultor a título principal, según los datos del ejercicio fiscal n-1 y seguridad socia.
74053	Importe inferior a 100 Euros

(1) Con incidencias que retienen pago o deniegan el expediente.

(2) Se calcula sobre superficie declarada admisible.

(3) Aplicación del artículo 16 bis del RD 147/2023.

(4) Expediente con algunos recintos de pastos permanentes ubicados en espacios protegidos donde la carga ganadera mínima será 0,1 UGM/ha.

Puede verificar la integridad de una copia de este documento mediante la lectura del código QR adjunto o mediante el acceso a la dirección <https://ws050.juntadeandalucia.es/verificarFirma> indicando el código de VERIFICACIÓN

FIRMADO POR	RAQUEL MARIA ESPIN CRESPO	17/10/2024	
VERIFICACIÓN	Pk2jmJDVJQXVSF7B6ESWF6FEMYA9VL	PÁG. 87/3958	



APELLIDOS Y NOMBRE / RAZÓN SOCIAL

PEREZ GARCIA MANUEL

NIF

***6484*

EXPEDIENTE

1046837

RESOLUCIÓN

DENEGACIÓN DE LA AYUDA

DATOS DE MANTENIMIENTO UNIDADES

GRUPO DE PAGO

ZONAS DE LIMITACIONES NATURALES

Sup. Dec. Admisible

0,00

Sup. Resuelta

0,00

Sobredecl.

0,00

% Sobredecl.

0,00

RESUMEN DE PAGOS

	IMPORTE (Euros)			
	RESUELTO	FEADER	MAPA	CAPADR
A pagar	0,00	0,00	0,00	0,00

APLICACIÓN DE REDUCCIONES Y PENALIZACIONES (%)

Crterios de subvencionabilidad (1)	Presentación tardía	Omisión declaración	Condicionalidad
100,00	0,00	0,00	0,00

IMPORTE (Euros)

Calculado(2)	Reducción	Penalización	Reducción Penalización (3)	Penalización adicional	Resuelto	FEADER	MAPA	CAPADR
0,00 €	0,00 €	0,00 €	0,00 €	0,00 €	0,00 €	0,00 €	0,00 €	0,00 €
Importe Unitario:	54,00 €	Nuevo Importe Unitario:	0,00 €					

INCIDENCIAS

INCIDENCIA DESCRIPCIÓN

3790	Recinto declarado inactivo Recinto:04-900-069-00014-00004 Cultivo: - Recinto:04-900-069-00014-00006 Cultivo: - Recinto:04-900-074-00068-00001 Cultivo: - Recinto:04-900-075-00001-00004 Cultivo: - Recinto:04-900-075-00001-00005 Cultivo: - Recinto:04-900-075-00006-00001 Cultivo: - Recinto:04-900-075-00007-00001 Cultivo: -
74018	Productor que no es agricultor a título principal, según los datos del ejercicio fiscal n-1 y seguridad socia.
74053	Importe inferior a 100 Euros
86120	Para explotaciones de pastos permanentes ubicadas en espacios protegidos la carga ganadera mínima será 0,1 UGM/ha. Recinto:04-900-069-00014-00004 Cultivo:62000 PASTOS PERMANENTES DE 5 O MAS AÑOS-SIN VARIEDAD Secano Carga Ganadera:0 Recinto:04-900-069-00014-00006 Cultivo:62000 PASTOS PERMANENTES DE 5 O MAS AÑOS-SIN VARIEDAD Secano Carga Ganadera:0 Recinto:04-900-074-00068-00001 Cultivo:62000 PASTOS PERMANENTES DE 5 O MAS AÑOS-SIN VARIEDAD Secano Carga Ganadera:0 Recinto:04-900-075-00001-00004 Cultivo:62000 PASTOS PERMANENTES DE 5 O MAS AÑOS-SIN VARIEDAD Secano Carga Ganadera:0 Recinto:04-900-075-00001-00005 Cultivo:62000 PASTOS PERMANENTES DE 5 O MAS AÑOS-SIN VARIEDAD Secano Carga Ganadera:0 Recinto:04-900-075-00006-00001 Cultivo:62000 PASTOS PERMANENTES DE 5 O MAS AÑOS-SIN VARIEDAD Secano Carga Ganadera:0 Recinto:04-900-075-00007-00001 Cultivo:62000 PASTOS PERMANENTES DE 5 O MAS AÑOS-SIN VARIEDAD Secano Carga Ganadera:0

(1) Con incidencias que retienen pago o deniegan el expediente.

(2) Se calcula sobre superficie declarada admisible.

(3) Aplicación del artículo 16 bis del RD 147/2023.

(4) Expediente con algunos recintos de pastos permanentes ubicados en espacios protegidos donde la carga ganadera mínima será 0,1 UGM/ha.

Puede verificar la integridad de una copia de este documento mediante la lectura del código QR adjunto o mediante el acceso a la dirección <https://ws050.juntadeandalucia.es/verificarFirma> indicando el código de VERIFICACIÓN

FIRMADO POR	RAQUEL MARIA ESPIN CRESPO	17/10/2024	
VERIFICACIÓN	Pk2jmJDVJQXVSF7B6ESWF6FEMYA9VL	PÁG. 88/3958	



Datos considerados para el Cálculo de la Carga Ganadera del expediente

Superficie determinada para Cálculo Carga Ganadera: 0,00 ha

Carga Ganadera del Expediente: 0,00 ugm/ha

Incidencias de carga ganadera

INCIDENCIA DESCRIPCIÓN

3790	Recinto declarado inactivo Recinto:04-900-074-00068-00001 Cultivo: - Recinto:04-900-069-00014-00004 Cultivo: - Recinto:04-900-069-00014-00006 Cultivo: - Recinto:04-900-075-00006-00001 Cultivo: - Recinto:04-900-075-00001-00004 Cultivo: - Recinto:04-900-075-00001-00005 Cultivo: - Recinto:04-900-075-00007-00001 Cultivo: -
86128	Recinto de Forrajeras que no ha contabilizado para Carga Ganadera por no tener una explotación válida para el cálculo de la Carga Ganadera Recinto:04-900-074-00068-00001 Cultivo:62 PASTOS PERMANENTES DE 5 O MAS AÑOS- Recinto:04-900-069-00014-00004 Cultivo:62 PASTOS PERMANENTES DE 5 O MAS AÑOS- Recinto:04-900-069-00014-00006 Cultivo:62 PASTOS PERMANENTES DE 5 O MAS AÑOS- Recinto:04-900-075-00006-00001 Cultivo:62 PASTOS PERMANENTES DE 5 O MAS AÑOS- Recinto:04-900-075-00001-00004 Cultivo:62 PASTOS PERMANENTES DE 5 O MAS AÑOS- Recinto:04-900-075-00001-00005 Cultivo:62 PASTOS PERMANENTES DE 5 O MAS AÑOS- Recinto:04-900-075-00007-00001 Cultivo:62 PASTOS PERMANENTES DE 5 O MAS AÑOS-

(1) Con incidencias que retienen pago o deniegan el expediente.

(2) Se calcula sobre superficie declarada admisible.

(3) Aplicación del artículo 16 bis del RD 147/2023.

(4) Expediente con algunos recintos de pastos permanentes ubicados en espacios protegidos donde la carga ganadera mínima será 0,1 UGM/ha.

Puede verificar la integridad de una copia de este documento mediante la lectura del código QR adjunto o mediante el acceso a la dirección <https://ws050.juntadeandalucia.es/verificarFirma> indicando el código de VERIFICACIÓN

FIRMADO POR	RAQUEL MARIA ESPIN CRESPO	17/10/2024
VERIFICACIÓN	Pk2jmJDVJQXVSF7B6ESWF6FEMYA9VL	PÁG. 89/3958





APELLIDOS Y NOMBRE / RAZÓN SOCIAL

PEREZ GONGORA ANTONIO

NIF

****8198*

EXPEDIENTE

1203292

RESOLUCIÓN

DENEGACIÓN DE LA AYUDA

DATOS DE MANTENIMIENTO UNIDADES

GRUPO DE PAGO	Sup. Dec. Admisible	Sup. Resuelta	Sobredecl.	% Sobredecl.
ZONAS DE LIMITACIONES NATURALES	0,00	0,00	0,00	0,00

RESUMEN DE PAGOS

	IMPORTE (Euros)			
	RESUELTO	FEADER	MAPA	CAPADR
A pagar	0,00	0,00	0,00	0,00

APLICACIÓN DE REDUCCIONES Y PENALIZACIONES (%)

Criterios de subvencionabilidad (1)	Presentación tardía	Omisión declaración	Condicionalidad
100,00	0,00	0,00	0,00

IMPORTE (Euros)

Calculado(2)	Reducción	Penalización	Reducción adicional (3)	Penalización adicional	Resuelto	FEADER	MAPA	CAPADR
0,00 €	0,00 €	0,00 €	0,00 €	0,00 €	0,00 €	0,00 €	0,00 €	0,00 €
Importe Unitario:	54,00 €	Nuevo Importe Unitario:	0,00 €					

RECINTOS PROPUESTOS

REF.	REFERENCIA SIGPAC	CULTIVO	S/R	USO SIGPAC	Sup. Dec. admisible	Sup. Campo	Sup. Determ.	Sup. Resuelta
-732211	04-066-055-00166-0001	AVENA	S		0,20		0,20	0,20
-732210	04-066-055-00165-0006	AVENA	S		0,04		0,04	0,04
-732209	04-066-055-00165-0003	AVENA	S		0,15		0,15	0,00
-732208	04-066-055-00165-0001	AVENA	S		0,60		0,60	0,60
-1686	04-066-055-00096-0003	AVENA	S		1,49		1,49	1,49
1700000006483449	04-066-055-00094-0001	AVENA	S		0,71		0,71	0,69
1700000006483450	04-066-055-00094-0002	AVENA	S		0,38		0,38	0,38
1700000006483451	04-066-055-00095-0001	AVENA	S		0,65		0,65	0,62
1700000006483452	04-066-055-00095-0002	AVENA	S		0,41		0,41	0,41
1700000006483453	04-066-055-00096-0001	AVENA	S		1,13		1,13	0,67
1700000006483454	04-066-055-09006-0001	AVENA	S		0,10		0,10	0,10
1700000006483455	04-066-075-00024-0034	AVENA	S		0,81		0,81	0,81

INCIDENCIAS

INCIDENCIA DESCRIPCIÓN

2454	Solicitante de intervención 6613 cuyo regimen de afiliacion a la SS no es ni el sistema especial agrario(cuenta ajena) ni autonomo con actividad agraria.
4272	Verifica que las líneas de declaración de las Solicitudes Únicas no tienen solapes con la capa de Retroactividad Gráfica (ambas de la misma campaña) a nivel de expediente/línea de declaración gráfica de la solicitud. Recinto:04-066-055-00094-00001 Cultivo: - Agregado de la referencia del recinto.:0 Zona de la referencia del recinto.:0 Superficie solapada.:0,02 Id. Incid.:98099882 Recinto:04-066-055-00095-00001 Cultivo: - Agregado de la referencia del recinto.:0 Zona de la referencia del recinto.:0 Superficie solapada.:0,03 Id. Incid.:98099883 Recinto:04-066-055-00096-00001 Cultivo: - Agregado de la referencia del recinto.:0 Zona de la referencia del recinto.:0 Superficie solapada.:0,46 Id. Incid.:98099884 Recinto:04-066-055-00165-00003 Cultivo: - Agregado de la referencia del recinto.:0 Zona de la referencia del recinto.:0 Superficie solapada.:0,15 Id. Incid.:98099881
74018	Productor que no es agricultor a título principal, según los datos del ejercicio fiscal n-1 y seguridad socia.
74053	Importe inferior a 100 Euros

(1) Con incidencias que retienen pago o deniegan el expediente.

(2) Se calcula sobre superficie declarada admisible.

(3) Aplicación del artículo 16 bis del RD 147/2023.

(4) Expediente con algunos recintos de pastos permanentes ubicados en espacios protegidos donde la carga ganadera mínima será 0,1 UGM/ha.

Puede verificar la integridad de una copia de este documento mediante la lectura del código QR adjunto o mediante el acceso a la dirección <https://ws050.juntadeandalucia.es/verificarFirma> indicando el código de VERIFICACIÓN

FIRMADO POR

RAQUEL MARIA ESPIN CRESPO

17/10/2024

VERIFICACIÓN

Pk2jmJDVJQXVSF7B6ESWF6FEMYA9VL

PÁG. 90/3958





APELLIDOS Y NOMBRE / RAZÓN SOCIAL

PEREZ MOLINA ANTONIO

NIF

***9042*

EXPEDIENTE

1233159

RESOLUCIÓN

DENEGACIÓN DE LA AYUDA

DATOS DE MANTENIMIENTO UNIDADES

GRUPO DE PAGO

ZONAS DE LIMITACIONES NATURALES

**Sup. Dec.
Admisible**

0,00

**Sup.
Resuelta**

0,00

Sobredecl.

0,00

% Sobredecl.

0,00

RESUMEN DE PAGOS

IMPORTE (Euros)

	<u>RESUELTO</u>	<u>FEADER</u>	<u>MAPA</u>	<u>CAPADR</u>
A pagar	0,00	0,00	0,00	0,00

APLICACIÓN DE REDUCCIONES Y PENALIZACIONES (%)

Crterios de subvencionabilidad (1)	Presentación tardía	Omisión declaración	Condicionalidad
100,00	0,00	0,00	0,00

IMPORTE (Euros)

Calculado(2)	Reducción	Penalización	Reducción Penalización (3)	Penalización adicional	Resuelto	FEADER	MAPA	CAPADR
0,00 €	0,00 €	0,00 €	0,00 €	0,00 €	0,00 €	0,00 €	0,00 €	0,00 €
<u>Importe Unitario:</u>	54,00 €	<u>Nuevo Importe Unitario:</u>	0,00 €					

INCIDENCIAS

INCIDENCIA DESCRIPCIÓN

226	Recinto abandonado según SIGPAC por el que solicita alguna ayuda/práctica. Recinto:04-053-001-00125-00002 Cultivo:104024 ALMENDROS-MARCONA Secano Recinto:04-053-001-00129-00001 Cultivo:104024 ALMENDROS-MARCONA Secano Recinto:04-053-001-00131-00001 Cultivo:104024 ALMENDROS-MARCONA Secano
74053	Importe inferior a 100 Euros

(1) Con incidencias que retienen pago o deniegan el expediente.

(2) Se calcula sobre superficie declarada admisible.

(3) Aplicación del artículo 16 bis del RD 147/2023.

(4) Expediente con algunos recintos de pastos permanentes ubicados en espacios protegidos donde la carga ganadera mínima será 0,1 UGM/ha.

Puede verificar la integridad de una copia de este documento mediante la lectura del código QR adjunto o mediante el acceso a la dirección <https://ws050.juntadeandalucia.es/verificarFirma> indicando el código de VERIFICACIÓN

FIRMADO POR

RAQUEL MARIA ESPIN CRESPO

17/10/2024

VERIFICACIÓN

Pk2jmJDVJQXVSF7B6ESWF6FEMYA9VL

PÁG. 91/3958





APELLIDOS Y NOMBRE / RAZÓN SOCIAL

PÉREZ RAMÍREZ MARÍA

NIF

****5664*

EXPEDIENTE

1185158

RESOLUCIÓN

DENEGACIÓN DE LA AYUDA

DATOS DE MANTENIMIENTO UNIDADES

GRUPO DE PAGO

ZONAS DE LIMITACIONES NATURALES

Sup. Dec. Admisible

0,00

Sup. Resuelta

0,00

Sobredecl.

0,00

% Sobredecl.

0,00

RESUMEN DE PAGOS

IMPORTE (Euros)

	RESUELTO	FEADER	MAPA	CAPADR
A pagar	0,00	0,00	0,00	0,00

APLICACIÓN DE REDUCCIONES Y PENALIZACIONES (%)

Crterios de subvencionabilidad (1)	Presentación tardía	Omisión declaración	Condicionalidad
100,00	0,00	0,00	0,00

IMPORTE (Euros)

Calculado(2)	Reducción	Penalización	Reducción Penalización (3)	Penalización adicional	Resuelto	FEADER	MAPA	CAPADR
0,00 €	0,00 €	0,00 €	0,00 €	0,00 €	0,00 €	0,00 €	0,00 €	0,00 €
Importe Unitario:	54,00 €	Nuevo Importe Unitario:	0,00 €					

RECINTOS PROPUESTOS

REF.	REFERENCIA SIGPAC	CULTIVO	S/R	USO SIGPAC	Sup. Dec. admisible	Sup. Campo	Sup. Determ.	Sup. Resuelta
-136973	04-035-021-00077-0021	AVENA	R		0,16		0,16	0,16
-136972	04-035-021-00077-0019	OLIVAR	S		0,07		0,07	0,07
170000003609287	04-035-002-00107-0010	AVENA	R		0,52		0,52	0,00
170000003609289	04-035-021-00748-0003	AVENA	R		0,26		0,26	0,26
170000003609290	04-035-021-00084-0002	AVENA	R		0,35		0,35	0,35
170000003609295	04-035-021-00077-0005	OLIVAR	R		0,22		0,22	0,22
170000003609296	04-035-021-00077-0006	OLIVAR	R		0,21		0,21	0,21
170000003609297	04-035-021-00077-0007	OLIVAR	R		0,29		0,29	0,29

INCIDENCIAS

INCIDENCIA DESCRIPCIÓN

2454	Solicitante de intervención 6613 cuyo regimen de afiliacion a la SS no es ni el sistema especial agrario(cuenta ajena) ni autonomo con actividad agraria.
8227	Control por Monitorización sin respuesta por parte del productor y, por tanto, sin Juicio Experto de campo. Recinto:04-035-002-00107-00010 Cultivo:8000 AVENA-SIN VARIEDAD
74018	Productor que no es agricultor a título principal, según los datos del ejercicio fiscal n-1 y seguridad socia.
74053	Importe inferior a 100 Euros

(1) Con incidencias que retienen pago o deniegan el expediente.

(2) Se calcula sobre superficie declarada admisible.

(3) Aplicación del artículo 16 bis del RD 147/2023.

(4) Expediente con algunos recintos de pastos permanentes ubicados en espacios protegidos donde la carga ganadera mínima será 0,1 UGM/ha.

Puede verificar la integridad de una copia de este documento mediante la lectura del código QR adjunto o mediante el acceso a la dirección <https://ws050.juntadeandalucia.es/verificarFirma> indicando el código de VERIFICACIÓN

FIRMADO POR	RAQUEL MARIA ESPIN CRESPO	17/10/2024
VERIFICACIÓN	Pk2jmJDVJQXVSF7B6ESWF6FEMYA9VL	PÁG. 92/3958





APELLIDOS Y NOMBRE / RAZÓN SOCIAL

PEREZ SANCHEZ AGUEDA

NIF

****1013*

EXPEDIENTE

1043615

RESOLUCIÓN

DENEGACIÓN DE LA AYUDA

DATOS DE MANTENIMIENTO UNIDADES

GRUPO DE PAGO

ZONAS DE LIMITACIONES NATURALES

Sup. Dec. Admisible
0,00

Sup. Resuelta
0,00

Sobredecl.
0,00

% Sobredecl.
0,00

RESUMEN DE PAGOS

	IMPORTE (Euros)			
	RESUELTO	FEADER	MAPA	CAPADR
A pagar	0,00	0,00	0,00	0,00

APLICACIÓN DE REDUCCIONES Y PENALIZACIONES (%)

Crterios de subvencionabilidad (1)	Presentación tardía	Omisión declaración	Condicionalidad
100,00	0,00	0,00	0,00

IMPORTE (Euros)

Calculado(2)	Reducción	Penalización	Reducción adicional	Penalización adicional	Resuelto	FEADER	MAPA	CAPADR
0,00 €	0,00 €	0,00 €	0,00 €	0,00 €	0,00 €	0,00 €	0,00 €	0,00 €
Importe Unitario:	54,00 €	Nuevo Importe Unitario:	0,00 €					

RECINTOS PROPUESTOS

REF.	REFERENCIA SIGPAC	CULTIVO	S/R	USO SIGPAC	Sup. Dec. admisible	Sup. Campo	Sup. Determ.	Sup. Resuelta
-743228	04-053-016-00140-0001	OTROS FRUTALES	S		0,02		0,02	0,02
-743227	04-053-016-00139-0001	ALMENDROS	S		0,73		0,73	0,73
-743226	04-053-016-00138-0003	ALMENDROS	S		0,64		0,64	0,64
-38379	04-053-015-00067-0005	ALMENDROS	R		1,08		1,08	1,08
-38375	04-053-015-00067-0018	BARBECHO TRADICIONAL	R		0,87		0,87	0,87
-38369	04-053-015-00067-0024	BARBECHO TRADICIONAL	R		0,29		0,29	0,29
6838446	04-053-016-00113-0002	ALMENDROS	S		0,01		0,01	0,01
6838467	04-053-015-00067-0025	BARBECHO TRADICIONAL	S		0,03		0,03	0,03
170000005627123	04-053-015-00067-0004	OLIVAR	S		0,11		0,11	0,11
170000005627124	04-053-015-00399-0001	ALMENDROS	R		1,42		1,42	1,42
170000005627125	04-053-015-00067-0009	OLIVAR	S		0,45		0,45	0,45
170000005627126	04-053-015-00067-0014	OLIVAR	S		0,40		0,40	0,40
170000005627127	04-053-015-00067-0015	OLIVAR	S		0,21		0,21	0,21
170000005627132	04-053-015-00067-0021	OTROS FRUTALES	S		0,01		0,01	0,01
170000005627133	04-053-015-00067-0017	ALMENDROS	S		0,05		0,05	0,05
170000005627135	04-053-015-00399-0006	ALMENDROS	R		1,20		1,20	1,20
170000005627137	04-053-016-00115-0007	ALMENDROS	S		1,54		1,54	1,54
170000005627138	04-053-016-00104-0001	ALMENDROS	S		0,53		0,53	0,53
170000005627139	04-053-016-00113-0002	ALMENDROS	S		0,28		0,28	0,28
170000005627140	04-053-016-00115-0004	ALMENDROS	S		1,40		1,40	1,40

INCIDENCIAS

INCIDENCIA DESCRIPCIÓN

74018	Productor que no es agricultor a título principal, según los datos del ejercicio fiscal n-1 y seguridad socia.
74053	Importe inferior a 100 Euros

(1) Con incidencias que retienen pago o deniegan el expediente.

(2) Se calcula sobre superficie declarada admisible.

(3) Aplicación del artículo 16 bis del RD 147/2023.

(4) Expediente con algunos recintos de pastos permanentes ubicados en espacios protegidos donde la carga ganadera mínima será 0,1 UGM/ha.

Puede verificar la integridad de una copia de este documento mediante la lectura del código QR adjunto o mediante el acceso a la dirección <https://ws050.juntadeandalucia.es/verificarFirma> indicando el código de VERIFICACIÓN

FIRMADO POR

RAQUEL MARIA ESPIN CRESPO

17/10/2024

VERIFICACIÓN

Pk2jmJDVJQXVSF7B6ESWF6FEMYA9VL

PÁG. 93/3958





Datos considerados para el Cálculo de la Carga Ganadera del expediente

Superficie determinada para Cálculo Carga Ganadera: 0,00 ha

Carga Ganadera del Expediente: 0,00 ugm/ha

Incidencias de carga ganadera

INCIDENCIA DESCRIPCIÓN

- 86132 Recinto superficie forrajera que no realiza la actividad de producción de pastoreo.
Recinto:04-053-015-00067-00018 Cultivo:20000 BARBECHO TRADICIONAL-SIN VARIEDAD Regadío
Recinto:04-053-015-00067-00024 Cultivo:20000 BARBECHO TRADICIONAL-SIN VARIEDAD Regadío
Recinto:04-053-015-00067-00025 Cultivo:20000 BARBECHO TRADICIONAL-SIN VARIEDAD Secano

(1) Con incidencias que retienen pago o deniegan el expediente.

(2) Se calcula sobre superficie declarada admisible.

(3) Aplicación del artículo 16 bis del RD 147/2023.

(4) Expediente con algunos recintos de pastos permanentes ubicados en espacios protegidos donde la carga ganadera mínima será 0,1 UGM/ha.

Puede verificar la integridad de una copia de este documento mediante la lectura del código QR adjunto o mediante el acceso a la dirección <https://ws050.juntadeandalucia.es/verificarFirma> indicando el código de VERIFICACIÓN

FIRMADO POR	RAQUEL MARIA ESPIN CRESPO	17/10/2024
VERIFICACIÓN	Pk2jmJDVJQXVSF7B6ESWF6FEMYA9VL	PÁG. 94/3958





APELLIDOS Y NOMBRE / RAZÓN SOCIAL

RAMOS CAPEL ANGEL

NIF
****1348*

EXPEDIENTE
1261047

RESOLUCIÓN
DENEGACIÓN DE LA AYUDA

DATOS DE MANTENIMIENTO UNIDADES

GRUPO DE PAGO

ZONAS DE LIMITACIONES NATURALES

Sup. Dec. Admisible	Sup. Resuelta	Sobredecl.	% Sobredecl.
1,68	1,68	0,00	0,00

RESUMEN DE PAGOS

	IMPORTE (Euros)			
	RESUELTO	FEADER	MAPA	CAPADR
A pagar	0,00	0,00	0,00	0,00

APLICACIÓN DE REDUCCIONES Y PENALIZACIONES (%)

Criterios de subvencionabilidad (1)	Presentación tardía	Omisión declaración	Condicionabilidad
100,00	0,00	0,00	0,00

IMPORTE (Euros)

Calculado(2)	Reducción	Penalización	Reducción Penalización (3)	Penalización adicional	Resuelto	FEADER	MAPA	CAPADR
90,72 €	0,00 €	0,00 €	0,00 €	0,00 €	0,00 €	0,00 €	0,00 €	0,00 €
Importe Unitario:	54,00 €	Nuevo Importe Unitario:	54,00 €					

RECINTOS PROPUESTOS

REF.	REFERENCIA SIGPAC	CULTIVO	S/R	USO SIGPAC	Sup. Dec. admisible	Sup. Campo	Sup. Determ.	Sup. Resuelta
5276366	04-066-040-00031-0005	TOMATE	R		1,68		1,68	1,68

INCIDENCIAS

INCIDENCIA DESCRIPCIÓN

74053 Importe inferior a 100 Euros

(1) Con incidencias que retienen pago o deniegan el expediente.

(2) Se calcula sobre superficie declarada admisible.

(3) Aplicación del artículo 16 bis del RD 147/2023.

(4) Expediente con algunos recintos de pastos permanentes ubicados en espacios protegidos donde la carga ganadera mínima será 0,1 UGM/ha.

Puede verificar la integridad de una copia de este documento mediante la lectura del código QR adjunto o mediante el acceso a la dirección <https://ws050.juntadeandalucia.es/verificarFirma> indicando el código de VERIFICACIÓN

FIRMADO POR

RAQUEL MARIA ESPIN CRESPO

17/10/2024

VERIFICACIÓN

Pk2jmJDVJQXVSF7B6ESWF6FEMYA9VL

PÁG. 95/3958





APELLIDOS Y NOMBRE / RAZÓN SOCIAL

RECHE GARCIA RAMON JESUS

NIF

****3577*

EXPEDIENTE

1203449

RESOLUCIÓN

DENEGACIÓN DE LA AYUDA

DATOS DE MANTENIMIENTO UNIDADES

GRUPO DE PAGO

ZONAS DE LIMITACIONES NATURALES

Sup. Dec. Admisible

0,00

Sup. Resuelta

0,00

Sobredecl.

0,00

% Sobredecl.

0,00

RESUMEN DE PAGOS

IMPORTE (Euros)

	RESUELTO	FEADER	MAPA	CAPADR
A pagar	0,00	0,00	0,00	0,00

APLICACIÓN DE REDUCCIONES Y PENALIZACIONES (%)

Crterios de subvencionabilidad (1)	Presentación tardía	Omisión declaración	Condicionalidad
100,00	0,00	0,00	0,00

IMPORTE (Euros)

Calculado(2)	Reducción	Penalización	Reducción Penalización (3)	Penalización adicional	Resuelto	FEADER	MAPA	CAPADR
0,00 €	0,00 €	0,00 €	0,00 €	0,00 €	0,00 €	0,00 €	0,00 €	0,00 €
Importe Unitario:	54,00 €	Nuevo Importe Unitario:	0,00 €					

(1) Con incidencias que retienen pago o deniegan el expediente.

(2) Se calcula sobre superficie declarada admisible.

(3) Aplicación del artículo 16 bis del RD 147/2023.

(4) Expediente con algunos recintos de pastos permanentes ubicados en espacios protegidos donde la carga ganadera mínima será 0,1 UGM/ha.

Puede verificar la integridad de una copia de este documento mediante la lectura del código QR adjunto o mediante el acceso a la dirección <https://ws050.juntadeandalucia.es/verificarFirma> indicando el código de VERIFICACIÓN

FIRMADO POR	RAQUEL MARIA ESPIN CRESPO	17/10/2024	
VERIFICACIÓN	Pk2jmJDVJQXVSF7B6ESWF6FEMYA9VL	PÁG. 96/3958	



INCIDENCIAS

INCIDENCIA DESCRIPCIÓN

- 242 Recinto pendiente de acreditación de titularidad.
 Recinto:04-037-034-00124-00001 Cultivo:104020 ALMENDROS-GUARA Secano
 Recinto:04-037-036-00015-00002 Cultivo:104020 ALMENDROS-GUARA Secano
 Recinto:04-037-036-00016-00001 Cultivo:104020 ALMENDROS-GUARA Secano
 Recinto:04-037-039-00239-00001 Cultivo:104020 ALMENDROS-GUARA Secano
 Recinto:18-057-014-00355-00002 Cultivo:40000 GUI SANTES-SIN VARIEDAD Secano
 Recinto:18-057-014-00425-00001 Cultivo:40000 GUI SANTES-SIN VARIEDAD Secano
 Recinto:18-057-014-00426-00001 Cultivo:40000 GUI SANTES-SIN VARIEDAD Secano
 Recinto:18-057-014-00495-00001 Cultivo:104012 ALMENDROS-FELISIA Secano
 Recinto:18-057-051-00094-00002 Cultivo:104020 ALMENDROS-GUARA Secano
 Recinto:18-057-051-00094-00003 Cultivo:104020 ALMENDROS-GUARA Secano
- 3790 Recinto declarado inactivo
 Recinto:18-057-051-00094-00002 Cultivo: -
 Recinto:18-057-051-00094-00003 Cultivo: -
- 4272 Verifica que las líneas de declaración de las Solicitudes Únicas no tienen solapes con la capa de Retroactividad Gráfica (ambas de la misma campaña) a nivel de expediente/línea de declaración gráfica de la solicitud.
 Recinto:04-061-008-00038-00002 Cultivo: - Agregado de la referencia del recinto.:0 Zona de la referencia del recinto.:0 Superficie solapada.:0,08 Id. Incid.:98099896
 Recinto:04-061-008-00038-00019 Cultivo: - Agregado de la referencia del recinto.:0 Zona de la referencia del recinto.:0 Superficie solapada.:0,04 Id. Incid.:98099895
- 74051 Solicitante de intervención 6613, que no declara ningún recinto en zona desfavorecida.
- 74053 Importe inferior a 100 Euros
- 86119 Carga ganadera NO cumple con el valor mínimo de 0,2 UGM/ha.
 Recinto:04-037-029-00001-00003 Cultivo:62000 PASTOS PERMANENTES DE 5 O MAS AÑOS-SIN VARIEDAD Secano Carga Ganadera:0
 Recinto:04-037-029-00001-00009 Cultivo:62000 PASTOS PERMANENTES DE 5 O MAS AÑOS-SIN VARIEDAD Secano Carga Ganadera:0
 Recinto:04-037-029-00001-00014 Cultivo:62000 PASTOS PERMANENTES DE 5 O MAS AÑOS-SIN VARIEDAD Secano Carga Ganadera:0
 Recinto:04-037-029-00001-00017 Cultivo:62000 PASTOS PERMANENTES DE 5 O MAS AÑOS-SIN VARIEDAD Regadío Carga Ganadera:0
 Recinto:04-037-029-00001-00021 Cultivo:62000 PASTOS PERMANENTES DE 5 O MAS AÑOS-SIN VARIEDAD Regadío Carga Ganadera:0
 Recinto:04-037-029-00001-00023 Cultivo:62000 PASTOS PERMANENTES DE 5 O MAS AÑOS-SIN VARIEDAD Regadío Carga Ganadera:0
 Recinto:04-037-029-00002-00005 Cultivo:62000 PASTOS PERMANENTES DE 5 O MAS AÑOS-SIN VARIEDAD Secano Carga Ganadera:0
 Recinto:04-037-029-00002-00006 Cultivo:62000 PASTOS PERMANENTES DE 5 O MAS AÑOS-SIN VARIEDAD Secano Carga Ganadera:0
 Recinto:04-037-029-00060-00003 Cultivo:62000 PASTOS PERMANENTES DE 5 O MAS AÑOS-SIN VARIEDAD Secano Carga Ganadera:0
 Recinto:04-037-029-00060-00004 Cultivo:62000 PASTOS PERMANENTES DE 5 O MAS AÑOS-SIN VARIEDAD Secano Carga Ganadera:0
- 86121 Recinto superficie forrajera que no realiza la actividad de producción de pastoreo.
 Recinto:04-037-029-00001-00003 Cultivo:62000 PASTOS PERMANENTES DE 5 O MAS AÑOS-SIN VARIEDAD Secano Actividad Agraria del recinto:5
 Recinto:04-037-029-00001-00009 Cultivo:62000 PASTOS PERMANENTES DE 5 O MAS AÑOS-SIN VARIEDAD Secano Actividad Agraria del recinto:5
 Recinto:04-037-029-00001-00014 Cultivo:62000 PASTOS PERMANENTES DE 5 O MAS AÑOS-SIN VARIEDAD Secano Actividad Agraria del recinto:5
 Recinto:04-037-029-00001-00017 Cultivo:62000 PASTOS PERMANENTES DE 5 O MAS AÑOS-SIN VARIEDAD Regadío Actividad Agraria del recinto:5
 Recinto:04-037-029-00001-00021 Cultivo:62000 PASTOS PERMANENTES DE 5 O MAS AÑOS-SIN VARIEDAD Regadío Actividad Agraria del recinto:5
 Recinto:04-037-029-00001-00023 Cultivo:62000 PASTOS PERMANENTES DE 5 O MAS AÑOS-SIN VARIEDAD Regadío Actividad Agraria del recinto:5
 Recinto:04-037-029-00002-00005 Cultivo:62000 PASTOS PERMANENTES DE 5 O MAS AÑOS-SIN VARIEDAD Secano Actividad Agraria del recinto:5
 Recinto:04-037-029-00002-00006 Cultivo:62000 PASTOS PERMANENTES DE 5 O MAS AÑOS-SIN VARIEDAD Secano Actividad Agraria del recinto:5
 Recinto:04-037-029-00060-00003 Cultivo:62000 PASTOS PERMANENTES DE 5 O MAS AÑOS-SIN VARIEDAD Secano Actividad Agraria del recinto:5

(1) Con incidencias que retienen pago o deniegan el expediente.
 (2) Se calcula sobre superficie declarada admisible.
 (3) Aplicación del artículo 16 bis del RD 147/2023.
 (4) Expediente con algunos recintos de pastos permanentes ubicados en espacios protegidos donde la carga ganadera mínima será 0,1 UGM/ha.

Puede verificar la integridad de una copia de este documento mediante la lectura del código QR adjunto o mediante el acceso a la dirección <https://ws050.juntadeandalucia.es/verificarFirma> indicando el código de VERIFICACIÓN

FIRMADO POR	RAQUEL MARIA ESPIN CRESPO	17/10/2024
VERIFICACIÓN	Pk2jmJDVJQXVSF7B6ESWF6FEMYA9VL	PÁG. 97/3958





INCIDENCIAS

INCIDENCIA DESCRIPCIÓN

	Recinto:04-037-029-00060-00004 Cultivo:62000 PASTOS PERMANENTES DE 5 O MAS AÑOS-SIN VARIEDAD Secano Actividad Agraria del recinto:5
86122	Recinto superficie forrajera que realiza la actividad de producción de pastoreo y no declara el o los códigos del Registro de Explotaciones Ganaderas de Andalucía, REGA.
	Recinto:04-037-029-00001-00003 Cultivo:62000 PASTOS PERMANENTES DE 5 O MAS AÑOS-SIN VARIEDAD Secano
	Recinto:04-037-029-00001-00009 Cultivo:62000 PASTOS PERMANENTES DE 5 O MAS AÑOS-SIN VARIEDAD Secano
	Recinto:04-037-029-00001-00014 Cultivo:62000 PASTOS PERMANENTES DE 5 O MAS AÑOS-SIN VARIEDAD Secano
	Recinto:04-037-029-00001-00017 Cultivo:62000 PASTOS PERMANENTES DE 5 O MAS AÑOS-SIN VARIEDAD Regadío
	Recinto:04-037-029-00001-00021 Cultivo:62000 PASTOS PERMANENTES DE 5 O MAS AÑOS-SIN VARIEDAD Regadío
	Recinto:04-037-029-00001-00023 Cultivo:62000 PASTOS PERMANENTES DE 5 O MAS AÑOS-SIN VARIEDAD Regadío
	Recinto:04-037-029-00002-00005 Cultivo:62000 PASTOS PERMANENTES DE 5 O MAS AÑOS-SIN VARIEDAD Secano
	Recinto:04-037-029-00002-00006 Cultivo:62000 PASTOS PERMANENTES DE 5 O MAS AÑOS-SIN VARIEDAD Secano
	Recinto:04-037-029-00060-00003 Cultivo:62000 PASTOS PERMANENTES DE 5 O MAS AÑOS-SIN VARIEDAD Secano
	Recinto:04-037-029-00060-00004 Cultivo:62000 PASTOS PERMANENTES DE 5 O MAS AÑOS-SIN VARIEDAD Secano
86124	Recinto de forrajera para Cálculo de Carga Ganadera que No pertenece a Explotación.
	Recinto:04-037-029-00001-00003 Cultivo:62000 PASTOS PERMANENTES DE 5 O MAS AÑOS-SIN VARIEDAD Secano
	Recinto:04-037-029-00001-00009 Cultivo:62000 PASTOS PERMANENTES DE 5 O MAS AÑOS-SIN VARIEDAD Secano
	Recinto:04-037-029-00001-00014 Cultivo:62000 PASTOS PERMANENTES DE 5 O MAS AÑOS-SIN VARIEDAD Secano
	Recinto:04-037-029-00001-00017 Cultivo:62000 PASTOS PERMANENTES DE 5 O MAS AÑOS-SIN VARIEDAD Regadío
	Recinto:04-037-029-00001-00021 Cultivo:62000 PASTOS PERMANENTES DE 5 O MAS AÑOS-SIN VARIEDAD Regadío
	Recinto:04-037-029-00001-00023 Cultivo:62000 PASTOS PERMANENTES DE 5 O MAS AÑOS-SIN VARIEDAD Regadío
	Recinto:04-037-029-00002-00005 Cultivo:62000 PASTOS PERMANENTES DE 5 O MAS AÑOS-SIN VARIEDAD Secano
	Recinto:04-037-029-00002-00006 Cultivo:62000 PASTOS PERMANENTES DE 5 O MAS AÑOS-SIN VARIEDAD Secano
	Recinto:04-037-029-00060-00003 Cultivo:62000 PASTOS PERMANENTES DE 5 O MAS AÑOS-SIN VARIEDAD Secano
	Recinto:04-037-029-00060-00004 Cultivo:62000 PASTOS PERMANENTES DE 5 O MAS AÑOS-SIN VARIEDAD Secano

(1) Con incidencias que retienen pago o deniegan el expediente.
 (2) Se calcula sobre superficie declarada admisible.
 (3) Aplicación del artículo 16 bis del RD 147/2023.
 (4) Expediente con algunos recintos de pastos permanentes ubicados en espacios protegidos donde la carga ganadera mínima será 0,1 UGM/ha.

Puede verificar la integridad de una copia de este documento mediante la lectura del código QR adjunto o mediante el acceso a la dirección https://ws050.juntadeandalucia.es/verificarFirma indicando el código de VERIFICACIÓN			
FIRMADO POR	RAQUEL MARIA ESPIN CRESPO	17/10/2024	
VERIFICACIÓN	Pk2jmJDVJQXVSF7B6ESWF6FEMYA9VL	PÁG. 98/3958	

**APELLIDOS Y NOMBRE / RAZÓN SOCIAL**

RODRIGUEZ GAZQUEZ JOSE

NIF

****4470*

EXPEDIENTE

1067482

RESOLUCIÓN

DENEGACIÓN DE LA AYUDA

DATOS DE MANTENIMIENTO UNIDADES**GRUPO DE PAGO**

ZONAS DE LIMITACIONES NATURALES

**Sup. Dec.
Admisible**

0,00

**Sup.
Resuelta**

0,00

Sobredecl.

0,00

% Sobredecl.

0,00

RESUMEN DE PAGOS**IMPORTE (Euros)**

	RESUELTO	FEADER	MAPA	CAPADR
A pagar	0,00	0,00	0,00	0,00

APLICACIÓN DE REDUCCIONES Y PENALIZACIONES (%)

Crterios de subvencionabilidad (1)	Presentación tardía	Omisión declaración	Condicionalidad
100,00	0,00	0,00	0,00

IMPORTE (Euros)

Calculado(2)	Reducción	Penalización	Reducción Penalización (3)	Penalización adicional	Resuelto	FEADER	MAPA	CAPADR
0,00 €	0,00 €	0,00 €	0,00 €	0,00 €	0,00 €	0,00 €	0,00 €	0,00 €
Importe Unitario:	54,00 €	Nuevo Importe Unitario:	0,00 €					

RECINTOS PROPUESTOS

REF.	REFERENCIA SIGPAC	CULTIVO	S/R	USO SIGPAC	Sup. Dec. admisible	Sup. Campo	Sup. Determ.	Sup. Resuelta
-919533	04-006-012-00005-0055	ALMENDROS	S		0,03		0,03	0,03
1700000006979474	04-006-012-00005-0008	OLIVAR	S		0,36		0,36	0,36
1700000006979477	04-006-012-00035-0002	PASTOS PERMANENTES DE 5 O MAS AÑOS	S		1,81		1,81	1,81
1700000006979482	04-006-012-00005-0025	PASTOS PERMANENTES DE 5 O MAS AÑOS	S		0,10		0,10	0,10
1700000006979486	04-006-012-00005-0024	PASTOS PERMANENTES DE 5 O MAS AÑOS	S		0,44		0,44	0,44
1700000006979488	04-006-012-00005-0022	PASTOS PERMANENTES DE 5 O MAS AÑOS	S		0,04		0,04	0,04
1700000006979489	04-006-012-00005-0054	PASTOS PERMANENTES DE 5 O MAS AÑOS	S		0,03		0,03	0,03
1700000006979490	04-006-012-00005-0053	PASTOS PERMANENTES DE 5 O MAS AÑOS	S		0,34		0,34	0,34
1700000006979492	04-006-012-00005-0046	PASTOS PERMANENTES DE 5 O MAS AÑOS	S		0,04		0,04	0,04
1700000006979494	04-006-012-00005-0038	ALMENDROS	S		0,56		0,56	0,56
1700000006979495	04-006-012-00005-0033	ALMENDROS	S		0,52		0,52	0,52
1700000006979496	04-006-012-00005-0047	ALMENDROS	S		0,07		0,07	0,07
1700000006979511	04-006-012-00005-0029	ALMENDROS	S		0,51		0,51	0,51
1700000006979512	04-006-012-00005-0031	ALMENDROS	S		1,13		1,13	1,13
1700000006979513	04-006-012-00005-0040	ALMENDROS	S		1,27		1,27	1,27
1700000006979514	04-006-012-00005-0004	ALMENDROS	S		5,59		5,59	5,59

INCIDENCIAS**INCIDENCIA DESCRIPCIÓN**

2454	Solicitante de intervención 6613 cuyo regimen de afiliacion a la SS no es ni el sistema especial agrario(cuenta ajena) ni autonomo con actividad agraria.
74018	Productor que no es agricultor a título principal, según los datos del ejercicio fiscal n-1 y seguridad socia.
74053	Importe inferior a 100 Euros

(1) Con incidencias que retienen pago o deniegan el expediente.

(2) Se calcula sobre superficie declarada admisible.

(3) Aplicación del artículo 16 bis del RD 147/2023.

(4) Expediente con algunos recintos de pastos permanentes ubicados en espacios protegidos donde la carga ganadera mínima será 0,1 UGM/ha.

Puede verificar la integridad de una copia de este documento mediante la lectura del código QR adjunto o mediante el acceso a la dirección <https://ws050.juntadeandalucia.es/verificarFirma> indicando el código de VERIFICACIÓN

FIRMADO POR

RAQUEL MARIA ESPIN CRESPO

17/10/2024

VERIFICACIÓN

Pk2jmJDVJQXVSF7B6ESWF6FEMYA9VL

PÁG. 99/3958





Datos considerados para el Cálculo de la Carga Ganadera del expediente

Superficie determinada para Cálculo Carga Ganadera: 5,31 ha

Carga Ganadera del Expediente: 1,98 ugm/ha

Explotación	Especie	Ugm Calculada para CG
ES040700001119	CAPRINA	3,07
ES040700001119	OVINA	7,43

Recintos Determinados para el Cálculo de Garga Ganadera

REF.	REFERENCIA SIGPAC	CULTIVO	DESCRIPCIÓN CULTIVO	S/R	SUP. RESUELTA (ha)
-919541	04-070-033-00251-00021	62000	PASTOS PERMANENTES DE 5 O MAS AÑOS-SIN VARIEDAD	S	0,01
-919540	04-070-033-00251-00003	62000	PASTOS PERMANENTES DE 5 O MAS AÑOS-SIN VARIEDAD	S	0,01
-919538	04-070-033-00145-00013	62000	PASTOS PERMANENTES DE 5 O MAS AÑOS-SIN VARIEDAD	S	0,01
-919537	04-070-033-00145-00012	62000	PASTOS PERMANENTES DE 5 O MAS AÑOS-SIN VARIEDAD	S	0,01
-919535	04-070-033-00137-00009	62000	PASTOS PERMANENTES DE 5 O MAS AÑOS-SIN VARIEDAD	S	0,01
170000006979470	04-006-012-00005-00003	62000	PASTOS PERMANENTES DE 5 O MAS AÑOS-SIN VARIEDAD	S	0,02
170000006979473	04-070-033-00154-00001	62000	PASTOS PERMANENTES DE 5 O MAS AÑOS-SIN VARIEDAD	S	0,07
170000006979475	04-070-033-00251-00007	62000	PASTOS PERMANENTES DE 5 O MAS AÑOS-SIN VARIEDAD	S	0,07
170000006979476	04-070-033-00145-00012	62000	PASTOS PERMANENTES DE 5 O MAS AÑOS-SIN VARIEDAD	S	0,07
170000006979477	04-006-012-00035-00002	62000	PASTOS PERMANENTES DE 5 O MAS AÑOS-SIN VARIEDAD	S	1,81
170000006979478	04-070-033-00145-00006	62000	PASTOS PERMANENTES DE 5 O MAS AÑOS-SIN VARIEDAD	S	0,01
170000006979479	04-070-033-00145-00003	62000	PASTOS PERMANENTES DE 5 O MAS AÑOS-SIN VARIEDAD	S	0,09
170000006979480	04-070-033-00145-00008	62000	PASTOS PERMANENTES DE 5 O MAS AÑOS-SIN VARIEDAD	S	0,00
170000006979481	04-070-033-00251-00003	62000	PASTOS PERMANENTES DE 5 O MAS AÑOS-SIN VARIEDAD	S	1,53
170000006979482	04-006-012-00005-00025	62000	PASTOS PERMANENTES DE 5 O MAS AÑOS-SIN VARIEDAD	S	0,10
170000006979483	04-070-033-00137-00002	62000	PASTOS PERMANENTES DE 5 O MAS AÑOS-SIN VARIEDAD	S	0,12
170000006979484	04-070-033-00137-00008	62000	PASTOS PERMANENTES DE 5 O MAS AÑOS-SIN VARIEDAD	S	0,12
170000006979485	04-006-012-00005-00026	62000	PASTOS PERMANENTES DE 5 O MAS AÑOS-SIN VARIEDAD	S	0,04
170000006979486	04-006-012-00005-00024	62000	PASTOS PERMANENTES DE 5 O MAS AÑOS-SIN VARIEDAD	S	0,44
170000006979487	04-070-033-00227-00001	62000	PASTOS PERMANENTES DE 5 O MAS AÑOS-SIN VARIEDAD	S	0,19
170000006979488	04-006-012-00005-00022	62000	PASTOS PERMANENTES DE 5 O MAS AÑOS-SIN VARIEDAD	S	0,04
170000006979489	04-006-012-00005-00054	62000	PASTOS PERMANENTES DE 5 O MAS AÑOS-SIN VARIEDAD	S	0,03
170000006979490	04-006-012-00005-00053	62000	PASTOS PERMANENTES DE 5 O MAS AÑOS-SIN VARIEDAD	S	0,34
170000006979491	04-070-033-00251-00020	62000	PASTOS PERMANENTES DE 5 O MAS AÑOS-SIN VARIEDAD	S	0,13
170000006979492	04-006-012-00005-00046	62000	PASTOS PERMANENTES DE 5 O MAS AÑOS-SIN VARIEDAD	S	0,04

(1) Con incidencias que retienen pago o deniegan el expediente.

(2) Se calcula sobre superficie declarada admisible.

(3) Aplicación del artículo 16 bis del RD 147/2023.

(4) Expediente con algunos recintos de pastos permanentes ubicados en espacios protegidos donde la carga ganadera mínima será 0,1 UGM/ha.

Puede verificar la integridad de una copia de este documento mediante la lectura del código QR adjunto o mediante el acceso a la dirección <https://ws050.juntadeandalucia.es/verificarFirma> indicando el código de VERIFICACIÓN

FIRMADO POR	RAQUEL MARIA ESPIN CRESPO	17/10/2024	
VERIFICACIÓN	Pk2jmJDVJQXVSF7B6ESWF6FEMYA9VL	PÁG. 100/3958	



APELLIDOS Y NOMBRE / RAZÓN SOCIAL

RODRIGUEZ MALDONADO SERGIO

NIF

****8023*

EXPEDIENTE

1282405

RESOLUCIÓN

DENEGACIÓN DE LA AYUDA

DATOS DE MANTENIMIENTO UNIDADES

GRUPO DE PAGO

ZONAS DE LIMITACIONES NATURALES

Sup. Dec. Admisible

0,00

Sup. Resuelta

0,00

Sobredecl.

0,00

% Sobredecl.

0,00

RESUMEN DE PAGOS

IMPORTE (Euros)

	RESUELTO	FEADER	MAPA	CAPADR
A pagar	0,00	0,00	0,00	0,00

APLICACIÓN DE REDUCCIONES Y PENALIZACIONES (%)

Criterios de subvencionabilidad (1)	Presentación tardía	Omisión declaración	Condicionalidad
100,00	0,00	0,00	0,00

IMPORTE (Euros)

Calculado(2)	Reducción	Penalización	Reducción Penalización (3)	Penalización adicional	Resuelto	FEADER	MAPA	CAPADR
0,00 €	0,00 €	0,00 €	0,00 €	0,00 €	0,00 €	0,00 €	0,00 €	0,00 €
Importe Unitario:	54,00 €	Nuevo Importe Unitario:	0,00 €					

RECINTOS PROPUESTOS

REF.	REFERENCIA SIGPAC	CULTIVO	S/R	USO SIGPAC	Sup. Dec. admisible	Sup. Campo	Sup. Determ.	Sup. Resuelta
6926218	04-102-023-00038-0002	TOMATE	R		0,22		0,22	0,22
6926227	04-102-024-00019-0002	TOMATE	R		1,21		1,21	1,21
6926231	04-102-023-00030-0002	TOMATE	R		0,19		0,19	0,19

INCIDENCIAS

INCIDENCIA DESCRIPCIÓN

2455	Solicitantes de intervención 6613 sin datos de IRPF n-1.(Art 4 Orden 14/04/2016).
74018	Productor que no es agricultor a título principal, según los datos del ejercicio fiscal n-1 y seguridad socia.
74053	Importe inferior a 100 Euros

(1) Con incidencias que retienen pago o deniegan el expediente.

(2) Se calcula sobre superficie declarada admisible.

(3) Aplicación del artículo 16 bis del RD 147/2023.

(4) Expediente con algunos recintos de pastos permanentes ubicados en espacios protegidos donde la carga ganadera mínima será 0,1 UGM/ha.

Puede verificar la integridad de una copia de este documento mediante la lectura del código QR adjunto o mediante el acceso a la dirección <https://ws050.juntadeandalucia.es/verificarFirma> indicando el código de VERIFICACIÓN

FIRMADO POR	RAQUEL MARIA ESPIN CRESPO	17/10/2024
VERIFICACIÓN	Pk2jmJDVJQXVSF7B6ESWF6FEMYA9VL	PÁG. 101/3958





APELLIDOS Y NOMBRE / RAZÓN SOCIAL

RODRIGUEZ SANCHEZ PABLO

NIF

****1180*

EXPEDIENTE

1200846

RESOLUCIÓN

DENEGACIÓN DE LA AYUDA

DATOS DE MANTENIMIENTO UNIDADES

GRUPO DE PAGO

ZONAS DE LIMITACIONES NATURALES

**Sup. Dec.
Admisible**

0,00

**Sup.
Resuelta**

0,00

Sobredecl.

0,00

% Sobredecl.

0,00

RESUMEN DE PAGOS

	IMPORTE (Euros)			
	RESUELTO	FEADER	MAPA	CAPADR
A pagar	0,00	0,00	0,00	0,00

APLICACIÓN DE REDUCCIONES Y PENALIZACIONES (%)

Crterios de subvencionabilidad (1)	Presentación tardía	Omisión declaración	Condicionalidad
100,00	0,00	3,00	0,00

IMPORTE (Euros)

Calculado(2)	Reducción	Penalización	Reducción Penalización (3)	Penalización adicional	Resuelto	FEADER	MAPA	CAPADR
0,00 €	0,00 €	0,00 €	0,00 €	0,00 €	0,00 €	0,00 €	0,00 €	0,00 €
Importe Unitario:	54,00 €	Nuevo Importe Unitario:	0,00 €					

RECINTOS PROPUESTOS

REF.	REFERENCIA SIGPAC	CULTIVO	S/R	USO SIGPAC	Sup. Dec. admisible	Sup. Campo	Sup. Determ.	Sup. Resuelta
-149743	04-006-041-00023-0001	BARBECHO TRADICIONAL	S		2,16		2,16	0,00
4189473	04-006-005-00009-0002	ALMENDROS	S		3,47		3,47	3,47
4189501	04-006-005-00378-0002	ALMENDROS	S		2,28		2,28	2,28
4189502	04-006-005-00014-0003	ALMENDROS	S		0,70		0,70	0,70
4189503	04-006-005-00378-0001	VIÑEDO VINIFICACIÓN	S		0,11		0,11	0,11
4189504	04-006-005-00009-0003	ALMENDROS	S		2,45		2,45	2,45
4189505	04-006-005-00014-0005	ALMENDROS	S		0,46		0,46	0,46
4189506	04-006-005-00014-0002	ALMENDROS	S		2,06		2,06	2,06
5334012	04-006-041-00378-0001	OLIVAR	S		0,30		0,30	0,30

(1) Con incidencias que retienen pago o deniegan el expediente.

(2) Se calcula sobre superficie declarada admisible.

(3) Aplicación del artículo 16 bis del RD 147/2023.

(4) Expediente con algunos recintos de pastos permanentes ubicados en espacios protegidos donde la carga ganadera mínima será 0,1 UGM/ha.

Puede verificar la integridad de una copia de este documento mediante la lectura del código QR adjunto o mediante el acceso a la dirección <https://ws050.juntadeandalucia.es/verificarFirma> indicando el código de VERIFICACIÓN

FIRMADO POR

RAQUEL MARIA ESPIN CRESPO

17/10/2024

VERIFICACIÓN

Pk2jmJDVJQXVSF7B6ESWF6FEMYA9VL

PÁG. 102/3958





INCIDENCIAS

INCIDENCIA DESCRIPCIÓN

- 256 Solicitud con recintos no declarados en campaña actual con una reducción por omisión de superficie superior al 3%
CÓDIGO PARA EL PORCENTAJE DE REDUCCIÓN POR OMISIÓN QUE CORRESPONDE A LA SOLICITUD:3
- 452 Actividad agraria declarada en un recinto no compatible con el uso PA, PR o PS asignado en SIGPAC para ese recinto.
Recinto:04-006-041-00378-00002 Cultivo:62000 PASTOS PERMANENTES DE 5 O MAS AÑOS-SIN VARIEDAD Secano USO ASIGNADO EN SIGPAC:PS
Recinto:04-006-041-00378-00003 Cultivo:62000 PASTOS PERMANENTES DE 5 O MAS AÑOS-SIN VARIEDAD Secano USO ASIGNADO EN SIGPAC:PS
- 2454 Solicitante de intervención 6613 cuyo regimen de afiliacion a la SS no es ni el sistema especial agrario(cuenta ajena) ni autonomo con actividad agraria.
- 8227 Control por Monitorización sin respuesta por parte del productor y, por tanto, sin Juicio Experto de campo.
Recinto:04-006-041-00023-00001 Cultivo:20000 BARBECHO TRADICIONAL-SIN VARIEDAD
- 74018 Productor que no es agricultor a título principal, según los datos del ejercicio fiscal n-1 y seguridad socia.
- 74053 Importe inferior a 100 Euros
- 86119 Carga ganadera NO cumple con el valor mínimo de 0,2 UGM/ha.
Recinto:04-006-041-00378-00002 Cultivo:62000 PASTOS PERMANENTES DE 5 O MAS AÑOS-SIN VARIEDAD Secano Carga Ganadera:0
Recinto:04-006-041-00378-00003 Cultivo:62000 PASTOS PERMANENTES DE 5 O MAS AÑOS-SIN VARIEDAD Secano Carga Ganadera:0
- 86121 Recinto superficie forrajera que no realiza la actividad de producción de pastoreo.
Recinto:04-006-041-00378-00002 Cultivo:62000 PASTOS PERMANENTES DE 5 O MAS AÑOS-SIN VARIEDAD Secano Actividad Agraria del recinto:2
Recinto:04-006-041-00378-00003 Cultivo:62000 PASTOS PERMANENTES DE 5 O MAS AÑOS-SIN VARIEDAD Secano Actividad Agraria del recinto:2
- 86122 Recinto superficie forrajera que realiza la actividad de producción de pastoreo y no declara el o los códigos del Registro de Explotaciones Ganaderas de Andalucía, REGA.
Recinto:04-006-041-00378-00002 Cultivo:62000 PASTOS PERMANENTES DE 5 O MAS AÑOS-SIN VARIEDAD Secano
Recinto:04-006-041-00378-00003 Cultivo:62000 PASTOS PERMANENTES DE 5 O MAS AÑOS-SIN VARIEDAD Secano
- 86124 Recinto de forrajera para Cálculo de Carga Ganadera que No pertenece a Explotación.
Recinto:04-006-041-00378-00002 Cultivo:62000 PASTOS PERMANENTES DE 5 O MAS AÑOS-SIN VARIEDAD Secano
Recinto:04-006-041-00378-00003 Cultivo:62000 PASTOS PERMANENTES DE 5 O MAS AÑOS-SIN VARIEDAD Secano

Datos considerados para el Cálculo de la Carga Ganadera del expediente

Superficie determinada para Cálculo Carga Ganadera: 0,00 ha
Carga Ganadera del Expediente: 0,00 ugm/ha

Incidenias de carga ganadera

INCIDENCIA DESCRIPCIÓN

- 452 Actividad agraria declarada en un recinto no compatible con el uso PA, PR o PS asignado en SIGPAC para ese recinto.
Recinto:04-006-041-00378-00002 Cultivo:62000 PASTOS PERMANENTES DE 5 O MAS AÑOS-SIN VARIEDAD Secano USO ASIGNADO EN SIGPAC:PS
Recinto:04-006-041-00378-00003 Cultivo:62000 PASTOS PERMANENTES DE 5 O MAS AÑOS-SIN VARIEDAD Secano USO ASIGNADO EN SIGPAC:PS
Recinto:04-017-003-00678-00001 Cultivo:62000 PASTOS PERMANENTES DE 5 O MAS AÑOS-SIN VARIEDAD Secano USO ASIGNADO EN SIGPAC:PS
Recinto:04-017-003-00678-00002 Cultivo:62000 PASTOS PERMANENTES DE 5 O MAS AÑOS-SIN VARIEDAD Secano USO ASIGNADO EN SIGPAC:PS
Recinto:04-017-003-00040-00001 Cultivo:62000 PASTOS PERMANENTES DE 5 O MAS AÑOS-SIN VARIEDAD Secano USO ASIGNADO EN SIGPAC:PS
Recinto:04-017-003-00674-00001 Cultivo:62000 PASTOS PERMANENTES DE 5 O MAS AÑOS-SIN VARIEDAD Secano USO ASIGNADO EN SIGPAC:PS
Recinto:04-017-003-00674-00002 Cultivo:62000 PASTOS PERMANENTES DE 5 O MAS AÑOS-SIN VARIEDAD Secano USO ASIGNADO EN SIGPAC:PS
Recinto:04-017-003-00037-00001 Cultivo:62000 PASTOS PERMANENTES DE 5 O MAS AÑOS-SIN VARIEDAD Secano USO ASIGNADO EN SIGPAC:PS
Recinto:04-017-003-00038-00002 Cultivo:62000 PASTOS PERMANENTES DE 5 O MAS AÑOS-SIN VARIEDAD Secano USO ASIGNADO EN SIGPAC:PS
Recinto:04-017-003-00038-00003 Cultivo:62000 PASTOS PERMANENTES DE 5 O MAS AÑOS-SIN VARIEDAD Secano USO ASIGNADO EN SIGPAC:PS

(1) Con incidencias que retienen pago o deniegan el expediente.

(2) Se calcula sobre superficie declarada admisible.

(3) Aplicación del artículo 16 bis del RD 147/2023.

(4) Expediente con algunos recintos de pastos permanentes ubicados en espacios protegidos donde la carga ganadera mínima será 0,1 UGM/ha.

Puede verificar la integridad de una copia de este documento mediante la lectura del código QR adjunto o mediante el acceso a la dirección <https://ws050.juntadeandalucia.es/verificarFirma> indicando el código de VERIFICACIÓN

FIRMADO POR	RAQUEL MARIA ESPIN CRESPO	17/10/2024
VERIFICACIÓN	Pk2jmJDVJQXVSF7B6ESWF6FEMYA9VL	PÁG. 103/3958





- Recinto:04-017-003-00673-00004 Cultivo:62000 PASTOS PERMANENTES DE 5 O MAS AÑOS-SIN VARIEDAD Secano USO ASIGNADO EN SIGPAC.PS
- 8227 Control por Monitorización sin respuesta por parte del productor y, por tanto, sin Juicio Experto de campo.
- Recinto:04-006-041-00023-00001 Cultivo:20000 BARBECHO TRADICIONAL-SIN VARIEDAD
- 86122 Recinto superficie forrajera que realiza la actividad de producción de pastoreo y no declara el o los códigos del Registro de Explotaciones Ganaderas de Andalucía, REGA.
- Recinto:04-006-041-00378-00002 Cultivo:62000 PASTOS PERMANENTES DE 5 O MAS AÑOS-SIN VARIEDAD Secano
- Recinto:04-006-041-00378-00003 Cultivo:62000 PASTOS PERMANENTES DE 5 O MAS AÑOS-SIN VARIEDAD Secano
- 86124 Recinto de forrajera para Cálculo de Carga Ganadera que No pertenece a Explotación.
- Recinto:04-006-041-00378-00002 Cultivo:62000 PASTOS PERMANENTES DE 5 O MAS AÑOS-SIN VARIEDAD Secano
- Recinto:04-006-041-00378-00003 Cultivo:62000 PASTOS PERMANENTES DE 5 O MAS AÑOS-SIN VARIEDAD Secano
- 86128 Recinto de Forrajeras que no ha contabilizado para Carga Ganadera por no tener una explotación válida para el cálculo de la Carga Ganadera
- Recinto:04-006-041-00378-00002 Cultivo:62 PASTOS PERMANENTES DE 5 O MAS AÑOS-
- Recinto:04-006-041-00378-00003 Cultivo:62 PASTOS PERMANENTES DE 5 O MAS AÑOS-
- Recinto:04-017-003-00678-00001 Cultivo:62 PASTOS PERMANENTES DE 5 O MAS AÑOS-
- Recinto:04-017-003-00678-00002 Cultivo:62 PASTOS PERMANENTES DE 5 O MAS AÑOS-
- Recinto:04-017-003-00040-00001 Cultivo:62 PASTOS PERMANENTES DE 5 O MAS AÑOS-
- Recinto:04-017-003-00674-00001 Cultivo:62 PASTOS PERMANENTES DE 5 O MAS AÑOS-
- Recinto:04-017-003-00674-00002 Cultivo:62 PASTOS PERMANENTES DE 5 O MAS AÑOS-
- Recinto:04-017-003-00037-00001 Cultivo:62 PASTOS PERMANENTES DE 5 O MAS AÑOS-
- Recinto:04-017-003-00038-00002 Cultivo:62 PASTOS PERMANENTES DE 5 O MAS AÑOS-
- Recinto:04-017-003-00038-00003 Cultivo:62 PASTOS PERMANENTES DE 5 O MAS AÑOS-
- Recinto:04-017-003-00673-00001 Cultivo:62 PASTOS PERMANENTES DE 5 O MAS AÑOS-
- Recinto:04-017-003-00673-00004 Cultivo:62 PASTOS PERMANENTES DE 5 O MAS AÑOS-
- Recinto:04-017-003-00671-00007 Cultivo:62 PASTOS PERMANENTES DE 5 O MAS AÑOS-
- Recinto:04-017-003-00671-00008 Cultivo:62 PASTOS PERMANENTES DE 5 O MAS AÑOS-
- Recinto:04-017-003-00671-00011 Cultivo:62 PASTOS PERMANENTES DE 5 O MAS AÑOS-
- 86132 Recinto superficie forrajera que no realiza la actividad de producción de pastoreo.
- Recinto:04-006-041-00023-00001 Cultivo:20000 BARBECHO TRADICIONAL-SIN VARIEDAD Secano
- Recinto:04-006-041-00378-00002 Cultivo:62000 PASTOS PERMANENTES DE 5 O MAS AÑOS-SIN VARIEDAD Secano
- Recinto:04-006-041-00378-00003 Cultivo:62000 PASTOS PERMANENTES DE 5 O MAS AÑOS-SIN VARIEDAD Secano
- 86133 Recinto de forrajera No solicitado para Cálculo de Carga Ganadera que No pertenece a Explotación.
- Recinto:04-017-003-00678-00001 Cultivo:62000 PASTOS PERMANENTES DE 5 O MAS AÑOS-SIN VARIEDAD Secano
- Recinto:04-017-003-00678-00002 Cultivo:62000 PASTOS PERMANENTES DE 5 O MAS AÑOS-SIN VARIEDAD Secano
- Recinto:04-017-003-00040-00001 Cultivo:62000 PASTOS PERMANENTES DE 5 O MAS AÑOS-SIN VARIEDAD Secano
- Recinto:04-017-003-00674-00001 Cultivo:62000 PASTOS PERMANENTES DE 5 O MAS AÑOS-SIN VARIEDAD Secano
- Recinto:04-017-003-00674-00002 Cultivo:62000 PASTOS PERMANENTES DE 5 O MAS AÑOS-SIN VARIEDAD Secano
- Recinto:04-017-003-00037-00001 Cultivo:62000 PASTOS PERMANENTES DE 5 O MAS AÑOS-SIN VARIEDAD Secano
- Recinto:04-017-003-00038-00002 Cultivo:62000 PASTOS PERMANENTES DE 5 O MAS AÑOS-SIN VARIEDAD Secano
- Recinto:04-017-003-00038-00003 Cultivo:62000 PASTOS PERMANENTES DE 5 O MAS AÑOS-SIN VARIEDAD Secano
- Recinto:04-017-003-00673-00001 Cultivo:62000 PASTOS PERMANENTES DE 5 O MAS AÑOS-SIN VARIEDAD Secano
- Recinto:04-017-003-00673-00004 Cultivo:62000 PASTOS PERMANENTES DE 5 O MAS AÑOS-SIN VARIEDAD Secano
- Recinto:04-017-003-00671-00007 Cultivo:62000 PASTOS PERMANENTES DE 5 O MAS AÑOS-SIN VARIEDAD Secano
- Recinto:04-017-003-00671-00008 Cultivo:62000 PASTOS PERMANENTES DE 5 O MAS AÑOS-SIN VARIEDAD Secano
- Recinto:04-017-003-00671-00011 Cultivo:62000 PASTOS PERMANENTES DE 5 O MAS AÑOS-SIN VARIEDAD Secano

(1) Con incidencias que retienen pago o deniegan el expediente.

(2) Se calcula sobre superficie declarada admisible.

(3) Aplicación del artículo 16 bis del RD 147/2023.

(4) Expediente con algunos recintos de pastos permanentes ubicados en espacios protegidos donde la carga ganadera mínima será 0,1 UGM/ha.

Puede verificar la integridad de una copia de este documento mediante la lectura del código QR adjunto o mediante el acceso a la dirección <https://ws050.juntadeandalucia.es/verificarFirma> indicando el código de VERIFICACIÓN

FIRMADO POR	RAQUEL MARIA ESPIN CRESPO	17/10/2024
VERIFICACIÓN	Pk2jmJDVJQXVSF7B6ESWF6FEMYA9VL	PÁG. 104/3958





APELLIDOS Y NOMBRE / RAZÓN SOCIAL

SAEZ CORTES JUANA

NIF

***6811*

EXPEDIENTE

1004078

RESOLUCIÓN

DENEGACIÓN DE LA AYUDA

DATOS DE MANTENIMIENTO UNIDADES

GRUPO DE PAGO

ZONAS DE LIMITACIONES NATURALES

Sup. Dec. Admisible

1,45

Sup. Resuelta

1,45

Sobredecl.

0,00

% Sobredecl.

0,00

RESUMEN DE PAGOS

IMPORTE (Euros)

	RESUELTO	FEADER	MAPA	CAPADR
A pagar	0,00	0,00	0,00	0,00

APLICACIÓN DE REDUCCIONES Y PENALIZACIONES (%)

Criterios de subvencionabilidad (1)	Presentación tardía	Omisión declaración	Condicionalidad
100,00	0,00	0,00	0,00

IMPORTE (Euros)

Calculado(2)	Reducción	Penalización	Reducción Penalización (3)	Penalización adicional	Resuelto	FEADER	MAPA	CAPADR
78,30 €	0,00 €	0,00 €	0,00 €	0,00 €	0,00 €	0,00 €	0,00 €	0,00 €
Importe Unitario:	54,00 €	Nuevo Importe Unitario:	54,00 €					

RECINTOS PROPUESTOS

REF.	REFERENCIA SIGPAC	CULTIVO	S/R	USO SIGPAC	Sup. Dec. admisible	Sup. Campo	Sup. Determ.	Sup. Resuelta
-1133145	04-053-040-00025-0001	OLIVAR	S		1,45		1,45	1,45

INCIDENCIAS

INCIDENCIA DESCRIPCIÓN

74053 Importe inferior a 100 Euros

(1) Con incidencias que retienen pago o deniegan el expediente.

(2) Se calcula sobre superficie declarada admisible.

(3) Aplicación del artículo 16 bis del RD 147/2023.

(4) Expediente con algunos recintos de pastos permanentes ubicados en espacios protegidos donde la carga ganadera mínima será 0,1 UGM/ha.

Puede verificar la integridad de una copia de este documento mediante la lectura del código QR adjunto o mediante el acceso a la dirección <https://ws050.juntadeandalucia.es/verificarFirma> indicando el código de VERIFICACIÓN

FIRMADO POR

RAQUEL MARIA ESPIN CRESPO

17/10/2024

VERIFICACIÓN

Pk2jmJDVJQXVSF7B6ESWF6FEMYA9VL

PÁG. 105/3958



**APELLIDOS Y NOMBRE / RAZÓN SOCIAL**

SALINAS LOPEZ JOSE ANTONIO

NIF

****3250*

EXPEDIENTE

1269928

RESOLUCIÓN

DENEGACIÓN DE LA AYUDA

DATOS DE MANTENIMIENTO UNIDADES**GRUPO DE PAGO**

ZONAS DE LIMITACIONES NATURALES

**Sup. Dec.
Admisible**

0,00

**Sup.
Resuelta**

0,00

Sobredecl.

0,00

% Sobredecl.

0,00

RESUMEN DE PAGOS**IMPORTE (Euros)**

	RESUELTO	FEADER	MAPA	CAPADR
A pagar	0,00	0,00	0,00	0,00

APLICACIÓN DE REDUCCIONES Y PENALIZACIONES (%)

Crterios de subvencionabilidad (1)	Presentación tardía	Omisión declaración	Condicionalidad
100,00	0,00	0,00	0,00

IMPORTE (Euros)

Calculado(2)	Reducción	Penalización	Reducción Penalización (3)	Penalización adicional	Resuelto	FEADER	MAPA	CAPADR
0,00 €	0,00 €	0,00 €	0,00 €	0,00 €	0,00 €	0,00 €	0,00 €	0,00 €
Importe Unitario:	54,00 €	Nuevo Importe Unitario:	0,00 €					

RECINTOS PROPUESTOS

REF.	REFERENCIA SIGPAC	CULTIVO	S/R	USO SIGPAC	Sup. Dec. admisible	Sup. Campo	Sup. Determ.	Sup. Resuelta
-1329578	04-081-012-00046-0001	MANDARINO	R		0,08		0,08	0,08
-478992	04-047-003-00036-0002	NARANJO	R		1,30		1,30	1,30
5510887	04-081-012-00046-0001	NARANJO	R		0,40		0,40	0,40
170000006611731	04-047-003-00035-0002	NARANJO	R		4,21		4,21	4,21
170000006611732	04-047-003-00036-0001	NARANJO	R		0,94		0,94	0,94

INCIDENCIAS**INCIDENCIA DESCRIPCIÓN**

2454	Solicitante de intervención 6613 cuyo regimen de afiliacion a la SS no es ni el sistema especial agrario(cuenta ajena) ni autonomo con actividad agraria.
74018	Productor que no es agricultor a titulo principal, según los datos del ejercicio fiscal n-1 y seguridad socia.
74053	Importe inferior a 100 Euros

(1) Con incidencias que retienen pago o deniegan el expediente.

(2) Se calcula sobre superficie declarada admisible.

(3) Aplicación del artículo 16 bis del RD 147/2023.

(4) Expediente con algunos recintos de pastos permanentes ubicados en espacios protegidos donde la carga ganadera mínima será 0,1 UGM/ha.

Puede verificar la integridad de una copia de este documento mediante la lectura del código QR adjunto o mediante el acceso a la dirección <https://ws050.juntadeandalucia.es/verificarFirma> indicando el código de VERIFICACIÓN

FIRMADO POR

RAQUEL MARIA ESPIN CRESPO

17/10/2024

VERIFICACIÓN

Pk2jmJDVJQXVSF7B6ESWF6FEMYA9VL

PÁG. 106/3958



**APELLIDOS Y NOMBRE / RAZÓN SOCIAL**

SANCHEZ ARAN ANDRES

NIF

***1381*

EXPEDIENTE

1178628

RESOLUCIÓN

DENEGACIÓN DE LA AYUDA

DATOS DE MANTENIMIENTO UNIDADES**GRUPO DE PAGO**

ZONAS DE LIMITACIONES NATURALES

**Sup. Dec.
Admisible**

0,00

**Sup.
Resuelta**

0,00

Sobredecl.

0,00

% Sobredecl.

0,00

RESUMEN DE PAGOS**IMPORTE (Euros)**

	RESUELTO	FEADER	MAPA	CAPADR
A pagar	0,00	0,00	0,00	0,00

APLICACIÓN DE REDUCCIONES Y PENALIZACIONES (%)

Criterios de subvencionabilidad (1)	Presentación tardía	Omisión declaración	Condicionalidad
100,00	0,00	2,00	0,00

IMPORTE (Euros)

Calculado(2)	Reducción	Penalización	Reducción Penalización (3)	Penalización adicional	Resuelto	FEADER	MAPA	CAPADR
0,00 €	0,00 €	0,00 €	0,00 €	0,00 €	0,00 €	0,00 €	0,00 €	0,00 €
Importe Unitario:	54,00 €	Nuevo Importe Unitario:	0,00 €					

RECINTOS PROPUESTOS

REF.	REFERENCIA SIGPAC	CULTIVO	S/R	USO SIGPAC	Sup. Dec. admisible	Sup. Campo	Sup. Determ.	Sup. Resuelta
170000007211352	04-006-010-00106-0004	ALMENDROS	S		1,12		1,12	1,12
170000007211361	04-006-010-00106-0007	ALMENDROS	S		0,02		0,02	0,02
170000007211370	04-006-010-00106-0002	ALMENDROS	S		3,77		3,77	3,77

INCIDENCIAS**INCIDENCIA DESCRIPCIÓN**

256	Solicitud con recintos no declarados en campaña actual con una reducción por omisión de superficie superior al 3% CÓDIGO PARA EL PORCENTAJE DE REDUCCIÓN POR OMISIÓN QUE CORRESPONDE A LA SOLICITUD:2
74018	Productor que no es agricultor a título principal, según los datos del ejercicio fiscal n-1 y seguridad socia.
74053	Importe inferior a 100 Euros

(1) Con incidencias que retienen pago o deniegan el expediente.

(2) Se calcula sobre superficie declarada admisible.

(3) Aplicación del artículo 16 bis del RD 147/2023.

(4) Expediente con algunos recintos de pastos permanentes ubicados en espacios protegidos donde la carga ganadera mínima será 0,1 UGM/ha.

Puede verificar la integridad de una copia de este documento mediante la lectura del código QR adjunto o mediante el acceso a la dirección <https://ws050.juntadeandalucia.es/verificarFirma> indicando el código de VERIFICACIÓN

FIRMADO POR

RAQUEL MARIA ESPIN CRESPO

17/10/2024

VERIFICACIÓN

Pk2jmJDVJQXVSF7B6ESWF6FEMYA9VL

PÁG. 107/3958





APELLIDOS Y NOMBRE / RAZÓN SOCIAL

SANCHEZ CARMONA IVAN

NIF
****0411*

EXPEDIENTE
1275695

RESOLUCIÓN
DENEGACIÓN DE LA AYUDA

DATOS DE MANTENIMIENTO UNIDADES

GRUPO DE PAGO

ZONAS DE LIMITACIONES NATURALES

Sup. Dec. Admisible	Sup. Resuelta	Sobredecl.	% Sobredecl.
1,09	1,09	0,00	0,00

RESUMEN DE PAGOS

	IMPORTE (Euros)			
	RESUELTO	FEADER	MAPA	CAPADR
A pagar	0,00	0,00	0,00	0,00

APLICACIÓN DE REDUCCIONES Y PENALIZACIONES (%)

Criterios de subvencionabilidad (1)	Presentación tardía	Omisión declaración	Condicionalidad
100,00	0,00	0,00	0,00

IMPORTE (Euros)

Calculado(2)	Reducción	Penalización	Reducción Penalización (3)	Penalización adicional	Resuelto	FEADER	MAPA	CAPADR
58,86 €	0,00 €	0,00 €	0,00 €	0,00 €	0,00 €	0,00 €	0,00 €	0,00 €
Importe Unitario:	54,00 €	Nuevo Importe Unitario:	54,00 €					

RECINTOS PROPUESTOS

REF.	REFERENCIA SIGPAC	CULTIVO	S/R	USO SIGPAC	Sup. Dec. admisible	Sup. Campo	Sup. Determ.	Sup. Resuelta
-1481223	04-066-190-00127-0003	CALABACÍN	R		0,36		0,36	0,36
5810332	04-066-190-00127-0002	CALABACÍN	R		0,73		0,73	0,73

INCIDENCIAS

INCIDENCIA DESCRIPCIÓN

74053 Importe inferior a 100 Euros

(1) Con incidencias que retienen pago o deniegan el expediente.

(2) Se calcula sobre superficie declarada admisible.

(3) Aplicación del artículo 16 bis del RD 147/2023.

(4) Expediente con algunos recintos de pastos permanentes ubicados en espacios protegidos donde la carga ganadera mínima será 0,1 UGM/ha.

Puede verificar la integridad de una copia de este documento mediante la lectura del código QR adjunto o mediante el acceso a la dirección <https://ws050.juntadeandalucia.es/verificarFirma> indicando el código de VERIFICACIÓN

FIRMADO POR	RAQUEL MARIA ESPIN CRESPO	17/10/2024
VERIFICACIÓN	Pk2jmJDVJQXVSF7B6ESWF6FEMYA9VL	PÁG. 108/3958





APELLIDOS Y NOMBRE / RAZÓN SOCIAL

SANCHEZ GARCIA JOSE

NIF

****5654*

EXPEDIENTE

1192289

RESOLUCIÓN

DENEGACIÓN DE LA AYUDA

DATOS DE MANTENIMIENTO UNIDADES

GRUPO DE PAGO

ZONAS DE LIMITACIONES NATURALES

**Sup. Dec.
Admisible**

0,48

**Sup.
Resuelta**

0,48

Sobredecl.

0,00

% Sobredecl.

0,00

RESUMEN DE PAGOS

	IMPORTE (Euros)			
	RESUELTO	FEADER	MAPA	CAPADR
A pagar	0,00	0,00	0,00	0,00

APLICACIÓN DE REDUCCIONES Y PENALIZACIONES (%)

Crterios de subvencionabilidad (1)	Presentación tardía	Omisión declaración	Condicionalidad
100,00	0,00	0,00	0,00

IMPORTE (Euros)

Calculado(2)	Reducción	Penalización	Reducción Penalización (3)	Penalización adicional	Resuelto	FEADER	MAPA	CAPADR
25,92 €	0,00 €	0,00 €	0,00 €	0,00 €	0,00 €	0,00 €	0,00 €	0,00 €
Importe Unitario:	54,00 €	Nuevo Importe Unitario:	54,00 €					

RECINTOS PROPUESTOS

REF.	REFERENCIA SIGPAC	CULTIVO	S/R	USO SIGPAC	Sup. Dec. admisible	Sup. Campo	Sup. Determ.	Sup. Resuelta
4596840	04-053-048-00273-0004	ALMENDROS	S		0,48		0,48	0,48

INCIDENCIAS

INCIDENCIA DESCRIPCIÓN

74053	Importe inferior a 100 Euros
86119	Carga ganadera NO cumple con el valor mínimo de 0,2 UGM/ha. Recinto:04-053-048-00273-00001 Cultivo:62000 PASTOS PERMANENTES DE 5 O MAS AÑOS-SIN VARIEDAD Secano Carga Ganadera:0
86122	Recinto superficie forrajera que realiza la actividad de producción de pastoreo y no declara el o los códigos del Registro de Explotaciones Ganaderas de Andalucía, REGA. Recinto:04-053-048-00273-00001 Cultivo:62000 PASTOS PERMANENTES DE 5 O MAS AÑOS-SIN VARIEDAD Secano
86124	Recinto de forrajera para Cálculo de Carga Ganadera que No pertenece a Explotación. Recinto:04-053-048-00273-00001 Cultivo:62000 PASTOS PERMANENTES DE 5 O MAS AÑOS-SIN VARIEDAD Secano

Datos considerados para el Cálculo de la Carga Ganadera del expediente

Superficie determinada para Cálculo Carga Ganadera: 0,00 ha

Carga Ganadera del Expediente: 0,00 ugm/ha

(1) Con incidencias que retienen pago o deniegan el expediente.

(2) Se calcula sobre superficie declarada admisible.

(3) Aplicación del artículo 16 bis del RD 147/2023.

(4) Expediente con algunos recintos de pastos permanentes ubicados en espacios protegidos donde la carga ganadera mínima será 0,1 UGM/ha.

Puede verificar la integridad de una copia de este documento mediante la lectura del código QR adjunto o mediante el acceso a la dirección <https://ws050.juntadeandalucia.es/verificarFirma> indicando el código de VERIFICACIÓN

FIRMADO POR

RAQUEL MARIA ESPIN CRESPO

17/10/2024

VERIFICACIÓN

Pk2jmJDVJQXVSF7B6ESWF6FEMYA9VL

PÁG. 109/3958





Incidencias de carga ganadera

INCIDENCIA DESCRIPCIÓN

- 86122 Recinto superficie forrajera que realiza la actividad de producción de pastoreo y no declara el o los códigos del Registro de Explotaciones Ganaderas de Andalucía, REGA.
Recinto:04-053-048-00273-00001 Cultivo:62000 PASTOS PERMANENTES DE 5 O MAS AÑOS-SIN VARIEDAD Secano
- 86124 Recinto de forrajera para Cálculo de Carga Ganadera que No pertenece a Explotación.
Recinto:04-053-048-00273-00001 Cultivo:62000 PASTOS PERMANENTES DE 5 O MAS AÑOS-SIN VARIEDAD Secano
- 86128 Recinto de Forrajeras que no ha contabilizado para Carga Ganadera por no tener una explotación válida para el cálculo de la Carga Ganadera
Recinto:04-053-048-00273-00001 Cultivo:62 PASTOS PERMANENTES DE 5 O MAS AÑOS-
Recinto:04-099-017-00352-00004 Cultivo:63 PASTOS DE MENOS DE 5 AÑOS-
Recinto:04-099-017-00352-00004 Cultivo:63 PASTOS DE MENOS DE 5 AÑOS-
- 86133 Recinto de forrajera No solicitado para Cálculo de Carga Ganadera que No pertenece a Explotación.
Recinto:04-099-017-00352-00004 Cultivo:63000 PASTOS DE MENOS DE 5 AÑOS-SIN VARIEDAD Secano
Recinto:04-099-017-00352-00004 Cultivo:63000 PASTOS DE MENOS DE 5 AÑOS-SIN VARIEDAD Secano

(1) Con incidencias que retienen pago o deniegan el expediente.

(2) Se calcula sobre superficie declarada admisible.

(3) Aplicación del artículo 16 bis del RD 147/2023.

(4) Expediente con algunos recintos de pastos permanentes ubicados en espacios protegidos donde la carga ganadera mínima será 0,1 UGM/ha.

Puede verificar la integridad de una copia de este documento mediante la lectura del código QR adjunto o mediante el acceso a la dirección <https://ws050.juntadeandalucia.es/verificarFirma> indicando el código de VERIFICACIÓN

FIRMADO POR

RAQUEL MARIA ESPIN CRESPO

17/10/2024

VERIFICACIÓN

Pk2jmJDVJQXVSF7B6ESWF6FEMYA9VL

PÁG. 110/3958





APELLIDOS Y NOMBRE / RAZÓN SOCIAL

SANCHEZ PEREZ FRANCISCO

NIF

****8897*

EXPEDIENTE

1068000

RESOLUCIÓN

DENEGACIÓN DE LA AYUDA

DATOS DE MANTENIMIENTO UNIDADES

GRUPO DE PAGO

ZONAS DE LIMITACIONES NATURALES

Sup. Dec. Admisible

0,94

Sup. Resuelta

0,94

Sobredecl.

0,00

% Sobredecl.

0,00

RESUMEN DE PAGOS

	IMPORTE (Euros)			
	RESUELTO	FEADER	MAPA	CAPADR
A pagar	0,00	0,00	0,00	0,00

APLICACIÓN DE REDUCCIONES Y PENALIZACIONES (%)

Crterios de subvencionabilidad (1)	Presentación tardía	Omisión declaración	Condicionalidad
100,00	0,00	0,00	0,00

IMPORTE (Euros)

Calculado(2)	Reducción	Penalización	Reducción Penalización (3)	Penalización adicional	Resuelto	FEADER	MAPA	CAPADR
50,76 €	0,00 €	0,00 €	0,00 €	0,00 €	0,00 €	0,00 €	0,00 €	0,00 €
Importe Unitario:	54,00 €	Nuevo Importe Unitario:	54,00 €					

RECINTOS PROPUESTOS

REF.	REFERENCIA SIGPAC	CULTIVO	S/R	USO SIGPAC	Sup. Dec. admisible	Sup. Campo	Sup. Determ.	Sup. Resuelta
1700000004638894	04-066-191-00122-0001	CALABACÍN	R		0,30		0,30	0,30
1700000004638895	04-066-191-00122-0001	CALABACÍN	R		0,64		0,64	0,64

INCIDENCIAS

INCIDENCIA DESCRIPCIÓN

74053 Importe inferior a 100 Euros

(1) Con incidencias que retienen pago o deniegan el expediente.

(2) Se calcula sobre superficie declarada admisible.

(3) Aplicación del artículo 16 bis del RD 147/2023.

(4) Expediente con algunos recintos de pastos permanentes ubicados en espacios protegidos donde la carga ganadera mínima será 0,1 UGM/ha.

Puede verificar la integridad de una copia de este documento mediante la lectura del código QR adjunto o mediante el acceso a la dirección <https://ws050.juntadeandalucia.es/verificarFirma> indicando el código de VERIFICACIÓN

FIRMADO POR

RAQUEL MARIA ESPIN CRESPO

17/10/2024

VERIFICACIÓN

Pk2jmJDVJQXVSF7B6ESWF6FEMYA9VL

PÁG. 111/3958





APELLIDOS Y NOMBRE / RAZÓN SOCIAL

SANCHEZ VARGAS SONIA MARIA

NIF

****8458*

EXPEDIENTE

1275689

RESOLUCIÓN

DENEGACIÓN DE LA AYUDA

DATOS DE MANTENIMIENTO UNIDADES

GRUPO DE PAGO

ZONAS DE LIMITACIONES NATURALES

Sup. Dec. Admisible

1,02

Sup. Resuelta

1,02

Sobredecl.

0,00

% Sobredecl.

0,00

RESUMEN DE PAGOS

	IMPORTE (Euros)			
	RESUELTO	FEADER	MAPA	CAPADR
A pagar	0,00	0,00	0,00	0,00

APLICACIÓN DE REDUCCIONES Y PENALIZACIONES (%)

Crterios de subvencionabilidad (1)	Presentación tardía	Omisión declaración	Condicionalidad
100,00	0,00	0,00	0,00

IMPORTE (Euros)

Calculado(2)	Reducción	Penalización	Reducción Penalización (3)	Penalización adicional	Resuelto	FEADER	MAPA	CAPADR
55,08 €	0,00 €	0,00 €	0,00 €	0,00 €	0,00 €	0,00 €	0,00 €	0,00 €
Importe Unitario:	54,00 €	Nuevo Importe Unitario:	54,00 €					

RECINTOS PROPUESTOS

REF.	REFERENCIA SIGPAC	CULTIVO	S/R	USO SIGPAC	Sup. Dec. admisible	Sup. Campo	Sup. Determ.	Sup. Resuelta
5825592	04-102-013-00057-0002	PIMIENTO	R		1,02		1,02	1,02

INCIDENCIAS

INCIDENCIA DESCRIPCIÓN

74053 Importe inferior a 100 Euros

(1) Con incidencias que retienen pago o deniegan el expediente.

(2) Se calcula sobre superficie declarada admisible.

(3) Aplicación del artículo 16 bis del RD 147/2023.

(4) Expediente con algunos recintos de pastos permanentes ubicados en espacios protegidos donde la carga ganadera mínima será 0,1 UGM/ha.

Puede verificar la integridad de una copia de este documento mediante la lectura del código QR adjunto o mediante el acceso a la dirección <https://ws050.juntadeandalucia.es/verificarFirma> indicando el código de VERIFICACIÓN

FIRMADO POR	RAQUEL MARIA ESPIN CRESPO	17/10/2024	
VERIFICACIÓN	Pk2jmJDVJQXVSF7B6ESWF6FEMYA9VL	PÁG. 112/3958	



APELLIDOS Y NOMBRE / RAZÓN SOCIAL

SEGURA GARRIDO MANUEL

NIF

****2189*

EXPEDIENTE

1089363

RESOLUCIÓN

DENEGACIÓN DE LA AYUDA

DATOS DE MANTENIMIENTO UNIDADES

GRUPO DE PAGO

ZONAS DE LIMITACIONES NATURALES

Sup. Dec. Admisible

0,91

Sup. Resuelta

0,91

Sobredecl.

0,00

% Sobredecl.

0,00

RESUMEN DE PAGOS

IMPORTE (Euros)

	RESUELTO	FEADER	MAPA	CAPADR
A pagar	0,00	0,00	0,00	0,00

APLICACIÓN DE REDUCCIONES Y PENALIZACIONES (%)

Criterios de subvencionabilidad (1)	Presentación tardía	Omisión declaración	Condicionalidad
100,00	0,00	0,00	0,00

IMPORTE (Euros)

Calculado(2)	Reducción	Penalización	Reducción Penalización (3)	Penalización adicional	Resuelto	FEADER	MAPA	CAPADR
49,14 €	0,00 €	0,00 €	0,00 €	0,00 €	0,00 €	0,00 €	0,00 €	0,00 €
Importe Unitario:	54,00 €	Nuevo Importe Unitario:	54,00 €					

RECINTOS PROPUESTOS

REF.	REFERENCIA SIGPAC	CULTIVO	S/R	USO SIGPAC	Sup. Dec. admisible	Sup. Campo	Sup. Determ.	Sup. Resuelta
6867200	04-066-081-00098-0003	PEPINO	R		0,91		0,91	0,91

INCIDENCIAS

INCIDENCIA DESCRIPCIÓN

74053 Importe inferior a 100 Euros

(1) Con incidencias que retienen pago o deniegan el expediente.

(2) Se calcula sobre superficie declarada admisible.

(3) Aplicación del artículo 16 bis del RD 147/2023.

(4) Expediente con algunos recintos de pastos permanentes ubicados en espacios protegidos donde la carga ganadera mínima será 0,1 UGM/ha.

Puede verificar la integridad de una copia de este documento mediante la lectura del código QR adjunto o mediante el acceso a la dirección <https://ws050.juntadeandalucia.es/verificarFirma> indicando el código de VERIFICACIÓN

FIRMADO POR	RAQUEL MARIA ESPIN CRESPO	17/10/2024	
VERIFICACIÓN	Pk2jmJDVJQXVSF7B6ESWF6FEMYA9VL	PÁG. 113/3958	



APELLIDOS Y NOMBRE / RAZÓN SOCIAL

SICILIA CUEVAS JUAN FRANCISCO

NIF

***6099*

EXPEDIENTE

1105790

RESOLUCIÓN

DENEGACIÓN DE LA AYUDA

DATOS DE MANTENIMIENTO UNIDADES

GRUPO DE PAGO

ZONAS DE LIMITACIONES NATURALES

Sup. Dec. Admisible

0,00

Sup. Resuelta

0,00

Sobredecl.

0,00

% Sobredecl.

0,00

RESUMEN DE PAGOS

IMPORTE (Euros)

	RESUELTO	FEADER	MAPA	CAPADR
A pagar	0,00	0,00	0,00	0,00

APLICACIÓN DE REDUCCIONES Y PENALIZACIONES (%)

Criterios de subvencionabilidad (1)	Presentación tardía	Omisión declaración	Condicionabilidad
100,00	0,00	0,00	0,00

IMPORTE (Euros)

Calculado(2)	Reducción	Penalización	Reducción Penalización (3)	Penalización adicional	Resuelto	FEADER	MAPA	CAPADR
0,00 €	0,00 €	0,00 €	0,00 €	0,00 €	0,00 €	0,00 €	0,00 €	0,00 €
Importe Unitario:	54,00 €	Nuevo Importe Unitario:	0,00 €					

INCIDENCIAS

INCIDENCIA DESCRIPCIÓN

- 2454 Solicitante de intervención 6613 cuyo regimen de afiliacion a la SS no es ni el sistema especial agrario(cuenta ajena) ni autonomo con actividad agraria.
- 74018 Productor que no es agricultor a título principal, según los datos del ejercicio fiscal n-1 y seguridad socia.
- 74051 Solicitante de intervención 6613, que no declara ningun recinto en zona desfavorecida.
- 74053 Importe inferior a 100 Euros

(1) Con incidencias que retienen pago o deniegan el expediente.

(2) Se calcula sobre superficie declarada admisible.

(3) Aplicación del artículo 16 bis del RD 147/2023.

(4) Expediente con algunos recintos de pastos permanentes ubicados en espacios protegidos donde la carga ganadera mínima será 0,1 UGM/ha.

Puede verificar la integridad de una copia de este documento mediante la lectura del código QR adjunto o mediante el acceso a la dirección <https://ws050.juntadeandalucia.es/verificarFirma> indicando el código de VERIFICACIÓN

FIRMADO POR	RAQUEL MARIA ESPIN CRESPO	17/10/2024	
VERIFICACIÓN	Pk2jmJDVJQXVSF7B6ESWF6FEMYA9VL	PÁG. 114/3958	



APELLIDOS Y NOMBRE / RAZÓN SOCIAL

TERUEL LOPEZ JUSTO

NIF
***0572*

EXPEDIENTE
1062789

RESOLUCIÓN
DENEGACIÓN DE LA AYUDA

DATOS DE MANTENIMIENTO UNIDADES

GRUPO DE PAGO

ZONAS DE LIMITACIONES NATURALES

Sup. Dec. Admisible	Sup. Resuelta	Sobredecl.	% Sobredecl.
1,75	1,75	0,00	0,00

RESUMEN DE PAGOS

A pagar	IMPORTE (Euros)			
	RESUELTO	FEADER	MAPA	CAPADR
	0,00	0,00	0,00	0,00

APLICACIÓN DE REDUCCIONES Y PENALIZACIONES (%)

Criterios de subvencionabilidad (1)	Presentación tardía	Omisión declaración	Condicionality
100,00	0,00	0,00	0,00

IMPORTE (Euros)

Calculado(2)	Reducción	Penalización	Reducción adicional (3)	Penalización adicional	Resuelto	FEADER	MAPA	CAPADR
94,50 €	0,00 €	0,00 €	0,00 €	0,00 €	0,00 €	0,00 €	0,00 €	0,00 €
Importe Unitario:	54,00 €	Nuevo Importe Unitario:	54,00 €					

RECINTOS PROPUESTOS

REF.	REFERENCIA SIGPAC	CULTIVO	S/R	USO SIGPAC	Sup. Dec. admisible	Sup. Campo	Sup. Determ.	Sup. Resuelta
170000006427131	04-053-046-00063-0003	OLIVAR	S		0,05		0,05	0,05
170000006427138	04-053-046-00158-0002	OLIVAR	S		0,09		0,09	0,09
170000006427139	04-053-046-00138-0002	OLIVAR	S		0,18		0,18	0,18
170000006427140	04-053-048-01186-0004	OLIVAR	S		0,02		0,02	0,02
170000006427147	04-053-046-00066-0001	ALMENDROS	S		0,37		0,37	0,37
170000006427149	04-053-046-00180-0002	ALMENDROS	S		0,71		0,71	0,71
170000006427150	04-053-048-00731-0002	ALMENDROS	S		0,33		0,33	0,33

INCIDENCIAS

INCIDENCIA DESCRIPCIÓN

74053 Importe inferior a 100 Euros

(1) Con incidencias que retienen pago o deniegan el expediente.

(2) Se calcula sobre superficie declarada admisible.

(3) Aplicación del artículo 16 bis del RD 147/2023.

(4) Expediente con algunos recintos de pastos permanentes ubicados en espacios protegidos donde la carga ganadera mínima será 0,1 UGM/ha.

Puede verificar la integridad de una copia de este documento mediante la lectura del código QR adjunto o mediante el acceso a la dirección <https://ws050.juntadeandalucia.es/verificarFirma> indicando el código de VERIFICACIÓN

FIRMADO POR	RAQUEL MARIA ESPIN CRESPO	17/10/2024
VERIFICACIÓN	Pk2jmJDVJQXVSF7B6ESWF6FEMYA9VL	PÁG. 115/3958





APELLIDOS Y NOMBRE / RAZÓN SOCIAL

TORRES ALBACETE FRANCISCO ANTONIO

NIF

***6712*

EXPEDIENTE

1143275

RESOLUCIÓN

DENEGACIÓN DE LA AYUDA

DATOS DE MANTENIMIENTO UNIDADES

GRUPO DE PAGO

ZONAS DE LIMITACIONES NATURALES

Sup. Dec. Admisible

0,00

Sup. Resuelta

0,00

Sobredecl.

0,00

% Sobredecl.

0,00

RESUMEN DE PAGOS

IMPORTE (Euros)

	<u>RESUELTO</u>	<u>FEADER</u>	<u>MAPA</u>	<u>CAPADR</u>
A pagar	0,00	0,00	0,00	0,00

APLICACIÓN DE REDUCCIONES Y PENALIZACIONES (%)

Criterios de subvencionabilidad (1)	Presentación tardía	Omisión declaración	Condicionidad
100,00	0,00	0,00	0,00

IMPORTE (Euros)

Calculado(2)	Reducción	Penalización	Reducción Penalización (3)	Penalización adicional	Resuelto	FEADER	MAPA	CAPADR
0,00 €	0,00 €	0,00 €	0,00 €	0,00 €	0,00 €	0,00 €	0,00 €	0,00 €
Importe Unitario:	54,00 €	Nuevo Importe Unitario:	0,00 €					

(1) Con incidencias que retienen pago o deniegan el expediente.

(2) Se calcula sobre superficie declarada admisible.

(3) Aplicación del artículo 16 bis del RD 147/2023.

(4) Expediente con algunos recintos de pastos permanentes ubicados en espacios protegidos donde la carga ganadera mínima será 0,1 UGM/ha.

Puede verificar la integridad de una copia de este documento mediante la lectura del código QR adjunto o mediante el acceso a la dirección <https://ws050.juntadeandalucia.es/verificarFirma> indicando el código de VERIFICACIÓN

FIRMADO POR	RAQUEL MARIA ESPIN CRESPO	17/10/2024	
VERIFICACIÓN	Pk2jmJDVJQXVSF7B6ESWF6FEMYA9VL	PÁG. 116/3958	



INCIDENCIAS

INCIDENCIA DESCRIPCIÓN

2454	Solicitante de intervención 6613 cuyo regimen de afiliacion a la SS no es ni el sistema especial agrario(cuenta ajena) ni autonomo con actividad agraria.
3790	<p>Recinto declarado inactivo</p> <p>Recinto:04-064-013-00103-00001 Cultivo: -</p> <p>Recinto:04-064-013-00103-00002 Cultivo: -</p> <p>Recinto:04-064-013-00120-00002 Cultivo: -</p> <p>Recinto:04-064-013-00120-00003 Cultivo: -</p> <p>Recinto:04-064-013-00120-00006 Cultivo: -</p> <p>Recinto:04-064-013-00120-00007 Cultivo: -</p> <p>Recinto:04-064-013-00120-00008 Cultivo: -</p> <p>Recinto:04-064-013-00120-00009 Cultivo: -</p> <p>Recinto:04-064-013-00120-00010 Cultivo: -</p> <p>Recinto:04-064-013-00120-00011 Cultivo: -</p> <p>Recinto:04-064-013-00120-00018 Cultivo: -</p> <p>Recinto:04-064-013-00142-00002 Cultivo: -</p> <p>Recinto:04-064-013-00142-00003 Cultivo: -</p> <p>Recinto:04-064-013-00146-00001 Cultivo: -</p> <p>Recinto:04-064-013-00206-00002 Cultivo: -</p> <p>Recinto:04-064-013-00217-00001 Cultivo: -</p> <p>Recinto:04-064-013-00217-00002 Cultivo: -</p> <p>Recinto:04-064-013-00226-00001 Cultivo: -</p> <p>Recinto:04-064-013-00226-00002 Cultivo: -</p> <p>Recinto:04-064-013-00237-00001 Cultivo: -</p> <p>Recinto:04-064-013-00240-00001 Cultivo: -</p> <p>Recinto:04-064-013-00403-00001 Cultivo: -</p> <p>Recinto:04-064-013-00441-00001 Cultivo: -</p> <p>Recinto:04-064-013-00450-00001 Cultivo: -</p> <p>Recinto:04-064-013-00451-00002 Cultivo: -</p> <p>Recinto:04-064-016-00060-00001 Cultivo: -</p> <p>Recinto:04-064-016-00063-00001 Cultivo: -</p> <p>Recinto:04-064-016-00077-00001 Cultivo: -</p> <p>Recinto:04-064-016-00233-00001 Cultivo: -</p> <p>Recinto:04-064-016-00267-00001 Cultivo: -</p> <p>Recinto:04-064-016-00268-00001 Cultivo: -</p> <p>Recinto:04-064-016-00269-00001 Cultivo: -</p> <p>Recinto:04-064-016-00319-00002 Cultivo: -</p> <p>Recinto:04-064-016-00319-00003 Cultivo: -</p>
74018	Productor que no es agricultor a título principal, según los datos del ejercicio fiscal n-1 y seguridad socia.
74053	Importe inferior a 100 Euros
86120	<p>Para explotaciones de pastos permanentes ubicadas en espacios protegidos la carga ganadera mínima será 0,1 UGM/ha.</p> <p>Recinto:04-064-013-00103-00001 Cultivo:62000 PASTOS PERMANENTES DE 5 O MAS AÑOS-SIN VARIEDAD Secano Carga Ganadera:0</p> <p>Recinto:04-064-013-00103-00002 Cultivo:62000 PASTOS PERMANENTES DE 5 O MAS AÑOS-SIN VARIEDAD Secano Carga Ganadera:0</p> <p>Recinto:04-064-013-00120-00002 Cultivo:62000 PASTOS PERMANENTES DE 5 O MAS AÑOS-SIN VARIEDAD Secano Carga Ganadera:0</p> <p>Recinto:04-064-013-00120-00003 Cultivo:62000 PASTOS PERMANENTES DE 5 O MAS AÑOS-SIN VARIEDAD Secano Carga Ganadera:0</p> <p>Recinto:04-064-013-00120-00006 Cultivo:62000 PASTOS PERMANENTES DE 5 O MAS AÑOS-SIN VARIEDAD Secano Carga Ganadera:0</p> <p>Recinto:04-064-013-00120-00007 Cultivo:62000 PASTOS PERMANENTES DE 5 O MAS AÑOS-SIN VARIEDAD Secano Carga Ganadera:0</p> <p>Recinto:04-064-013-00120-00008 Cultivo:62000 PASTOS PERMANENTES DE 5 O MAS AÑOS-SIN VARIEDAD Secano Carga Ganadera:0</p> <p>Recinto:04-064-013-00120-00009 Cultivo:62000 PASTOS PERMANENTES DE 5 O MAS AÑOS-SIN VARIEDAD Secano Carga Ganadera:0</p> <p>Recinto:04-064-013-00120-00010 Cultivo:62000 PASTOS PERMANENTES DE 5 O MAS AÑOS-SIN VARIEDAD Secano Carga Ganadera:0</p> <p>Recinto:04-064-013-00120-00011 Cultivo:62000 PASTOS PERMANENTES DE 5 O MAS AÑOS-SIN VARIEDAD Secano Carga Ganadera:0</p>

(1) Con incidencias que retienen pago o deniegan el expediente.

(2) Se calcula sobre superficie declarada admisible.

(3) Aplicación del artículo 16 bis del RD 147/2023.

(4) Expediente con algunos recintos de pastos permanentes ubicados en espacios protegidos donde la carga ganadera mínima será 0,1 UGM/ha.

Puede verificar la integridad de una copia de este documento mediante la lectura del código QR adjunto o mediante el acceso a la dirección <https://ws050.juntadeandalucia.es/verificarFirma> indicando el código de VERIFICACIÓN

FIRMADO POR	RAQUEL MARIA ESPIN CRESPO	17/10/2024
VERIFICACIÓN	Pk2jmJDVJQXVSF7B6ESWF6FEMYA9VL	PÁG. 117/3958





INCIDENCIAS

INCIDENCIA DESCRIPCIÓN

Ganadera:0	
Recinto:04-064-013-00120-00018	Cultivo:63000 PASTOS DE MENOS DE 5 AÑOS-SIN VARIEDAD Secano Carga Ganadera:0
Recinto:04-064-013-00142-00002	Cultivo:62000 PASTOS PERMANENTES DE 5 O MAS AÑOS-SIN VARIEDAD Secano Carga Ganadera:0
Recinto:04-064-013-00142-00003	Cultivo:62000 PASTOS PERMANENTES DE 5 O MAS AÑOS-SIN VARIEDAD Secano Carga Ganadera:0
Recinto:04-064-013-00146-00001	Cultivo:62000 PASTOS PERMANENTES DE 5 O MAS AÑOS-SIN VARIEDAD Secano Carga Ganadera:0
Recinto:04-064-013-00206-00002	Cultivo:62000 PASTOS PERMANENTES DE 5 O MAS AÑOS-SIN VARIEDAD Secano Carga Ganadera:0
Recinto:04-064-013-00217-00001	Cultivo:62000 PASTOS PERMANENTES DE 5 O MAS AÑOS-SIN VARIEDAD Secano Carga Ganadera:0
Recinto:04-064-013-00217-00002	Cultivo:63000 PASTOS DE MENOS DE 5 AÑOS-SIN VARIEDAD Secano Carga Ganadera:0
Recinto:04-064-013-00226-00001	Cultivo:63000 PASTOS DE MENOS DE 5 AÑOS-SIN VARIEDAD Secano Carga Ganadera:0
Recinto:04-064-013-00226-00002	Cultivo:62000 PASTOS PERMANENTES DE 5 O MAS AÑOS-SIN VARIEDAD Secano Carga Ganadera:0
Recinto:04-064-013-00237-00001	Cultivo:62000 PASTOS PERMANENTES DE 5 O MAS AÑOS-SIN VARIEDAD Secano Carga Ganadera:0
Recinto:04-064-013-00240-00001	Cultivo:62000 PASTOS PERMANENTES DE 5 O MAS AÑOS-SIN VARIEDAD Secano Carga Ganadera:0
Recinto:04-064-013-00403-00001	Cultivo:62000 PASTOS PERMANENTES DE 5 O MAS AÑOS-SIN VARIEDAD Secano Carga Ganadera:0
Recinto:04-064-013-00441-00001	Cultivo:62000 PASTOS PERMANENTES DE 5 O MAS AÑOS-SIN VARIEDAD Secano Carga Ganadera:0
Recinto:04-064-013-00450-00001	Cultivo:62000 PASTOS PERMANENTES DE 5 O MAS AÑOS-SIN VARIEDAD Secano Carga Ganadera:0
Recinto:04-064-013-00451-00002	Cultivo:62000 PASTOS PERMANENTES DE 5 O MAS AÑOS-SIN VARIEDAD Secano Carga Ganadera:0
Recinto:04-064-016-00060-00001	Cultivo:62000 PASTOS PERMANENTES DE 5 O MAS AÑOS-SIN VARIEDAD Secano Carga Ganadera:0
Recinto:04-064-016-00063-00001	Cultivo:62000 PASTOS PERMANENTES DE 5 O MAS AÑOS-SIN VARIEDAD Secano Carga Ganadera:0
Recinto:04-064-016-00077-00001	Cultivo:62000 PASTOS PERMANENTES DE 5 O MAS AÑOS-SIN VARIEDAD Secano Carga Ganadera:0
Recinto:04-064-016-00233-00001	Cultivo:63000 PASTOS DE MENOS DE 5 AÑOS-SIN VARIEDAD Regadio Carga Ganadera:0
Recinto:04-064-016-00267-00001	Cultivo:62000 PASTOS PERMANENTES DE 5 O MAS AÑOS-SIN VARIEDAD Secano Carga Ganadera:0
Recinto:04-064-016-00268-00001	Cultivo:63000 PASTOS DE MENOS DE 5 AÑOS-SIN VARIEDAD Secano Carga Ganadera:0
Recinto:04-064-016-00269-00001	Cultivo:62000 PASTOS PERMANENTES DE 5 O MAS AÑOS-SIN VARIEDAD Secano Carga Ganadera:0
Recinto:04-064-016-00319-00002	Cultivo:62000 PASTOS PERMANENTES DE 5 O MAS AÑOS-SIN VARIEDAD Secano Carga Ganadera:0
Recinto:04-064-016-00319-00003	Cultivo:63000 PASTOS DE MENOS DE 5 AÑOS-SIN VARIEDAD Regadio Carga Ganadera:0

Datos considerados para el Cálculo de la Carga Ganadera del expediente

Superficie determinada para Cálculo Carga Ganadera: 0,00 ha
 Carga Ganadera del Expediente: 0,00 ugm/ha

Incidencias de carga ganadera

INCIDENCIA DESCRIPCIÓN

3790	Recinto declarado inactivo
	Recinto:04-064-013-00217-00001 Cultivo: -
	Recinto:04-064-013-00217-00002 Cultivo: -
	Recinto:04-064-013-00226-00001 Cultivo: -
	Recinto:04-064-013-00226-00002 Cultivo: -
	Recinto:04-064-013-00237-00001 Cultivo: -
	Recinto:04-064-013-00240-00001 Cultivo: -
	Recinto:04-064-013-00450-00001 Cultivo: -
	Recinto:04-064-013-00451-00002 Cultivo: -

(1) Con incidencias que retienen pago o deniegan el expediente.
 (2) Se calcula sobre superficie declarada admisible.
 (3) Aplicación del artículo 16 bis del RD 147/2023.
 (4) Expediente con algunos recintos de pastos permanentes ubicados en espacios protegidos donde la carga ganadera mínima será 0,1 UGM/ha.

Puede verificar la integridad de una copia de este documento mediante la lectura del código QR adjunto o mediante el acceso a la dirección <https://ws050.juntadeandalucia.es/verificarFirma> indicando el código de VERIFICACIÓN

FIRMADO POR	RAQUEL MARIA ESPIN CRESPO	17/10/2024	
VERIFICACIÓN	Pk2jmJDVJQXVSF7B6ESWF6FEMYA9VL	PÁG. 118/3958	



- Recinto:04-064-016-00063-00001 Cultivo: -
- Recinto:04-064-016-00077-00001 Cultivo: -
- Recinto:04-064-016-00233-00001 Cultivo: -
- Recinto:04-064-016-00267-00001 Cultivo: -
- Recinto:04-064-016-00268-00001 Cultivo: -
- Recinto:04-064-016-00269-00001 Cultivo: -
- Recinto:04-064-016-00319-00002 Cultivo: -
- Recinto:04-064-016-00319-00003 Cultivo: -
- Recinto:04-064-013-00120-00002 Cultivo: -
- Recinto:04-064-013-00120-00003 Cultivo: -
- Recinto:04-064-013-00120-00006 Cultivo: -
- Recinto:04-064-013-00120-00007 Cultivo: -
- Recinto:04-064-013-00120-00008 Cultivo: -
- Recinto:04-064-013-00120-00009 Cultivo: -
- Recinto:04-064-013-00120-00010 Cultivo: -
- Recinto:04-064-013-00120-00011 Cultivo: -
- Recinto:04-064-013-00120-00018 Cultivo: -
- Recinto:04-064-013-00142-00002 Cultivo: -
- Recinto:04-064-013-00142-00003 Cultivo: -
- Recinto:04-064-013-00146-00001 Cultivo: -
- Recinto:04-064-013-00103-00001 Cultivo: -
- Recinto:04-064-013-00103-00002 Cultivo: -
- 86128 Recinto de Forrajes que no ha contabilizado para Carga Ganadera por no tener una explotación válida para el cálculo de la Carga Ganadera
- Recinto:04-064-013-00206-00002 Cultivo:62 PASTOS PERMANENTES DE 5 O MAS AÑOS-
- Recinto:04-064-013-00217-00001 Cultivo:62 PASTOS PERMANENTES DE 5 O MAS AÑOS-
- Recinto:04-064-013-00217-00002 Cultivo:63 PASTOS DE MENOS DE 5 AÑOS-
- Recinto:04-064-013-00226-00001 Cultivo:63 PASTOS DE MENOS DE 5 AÑOS-
- Recinto:04-064-013-00226-00002 Cultivo:62 PASTOS PERMANENTES DE 5 O MAS AÑOS-
- Recinto:04-064-013-00237-00001 Cultivo:62 PASTOS PERMANENTES DE 5 O MAS AÑOS-
- Recinto:04-064-013-00240-00001 Cultivo:62 PASTOS PERMANENTES DE 5 O MAS AÑOS-
- Recinto:04-064-013-00403-00001 Cultivo:62 PASTOS PERMANENTES DE 5 O MAS AÑOS-
- Recinto:04-064-013-00441-00001 Cultivo:62 PASTOS PERMANENTES DE 5 O MAS AÑOS-
- Recinto:04-064-013-00450-00001 Cultivo:62 PASTOS PERMANENTES DE 5 O MAS AÑOS-
- Recinto:04-064-013-00451-00002 Cultivo:62 PASTOS PERMANENTES DE 5 O MAS AÑOS-
- Recinto:04-064-016-00060-00001 Cultivo:62 PASTOS PERMANENTES DE 5 O MAS AÑOS-
- Recinto:04-064-016-00063-00001 Cultivo:62 PASTOS PERMANENTES DE 5 O MAS AÑOS-
- Recinto:04-064-016-00077-00001 Cultivo:62 PASTOS PERMANENTES DE 5 O MAS AÑOS-
- Recinto:04-064-016-00233-00001 Cultivo:63 PASTOS DE MENOS DE 5 AÑOS-
- Recinto:04-064-016-00267-00001 Cultivo:62 PASTOS PERMANENTES DE 5 O MAS AÑOS-
- Recinto:04-064-016-00268-00001 Cultivo:63 PASTOS DE MENOS DE 5 AÑOS-
- Recinto:04-064-016-00269-00001 Cultivo:62 PASTOS PERMANENTES DE 5 O MAS AÑOS-
- Recinto:04-064-016-00319-00002 Cultivo:62 PASTOS PERMANENTES DE 5 O MAS AÑOS-
- Recinto:04-064-016-00319-00003 Cultivo:63 PASTOS DE MENOS DE 5 AÑOS-
- Recinto:04-064-013-00120-00002 Cultivo:62 PASTOS PERMANENTES DE 5 O MAS AÑOS-
- Recinto:04-064-013-00120-00003 Cultivo:62 PASTOS PERMANENTES DE 5 O MAS AÑOS-
- Recinto:04-064-013-00120-00006 Cultivo:62 PASTOS PERMANENTES DE 5 O MAS AÑOS-
- Recinto:04-064-013-00120-00007 Cultivo:62 PASTOS PERMANENTES DE 5 O MAS AÑOS-
- Recinto:04-064-013-00120-00008 Cultivo:62 PASTOS PERMANENTES DE 5 O MAS AÑOS-
- Recinto:04-064-013-00120-00009 Cultivo:62 PASTOS PERMANENTES DE 5 O MAS AÑOS-
- Recinto:04-064-013-00120-00010 Cultivo:62 PASTOS PERMANENTES DE 5 O MAS AÑOS-
- Recinto:04-064-013-00120-00011 Cultivo:62 PASTOS PERMANENTES DE 5 O MAS AÑOS-
- Recinto:04-064-013-00120-00018 Cultivo:63 PASTOS DE MENOS DE 5 AÑOS-
- Recinto:04-064-013-00142-00002 Cultivo:62 PASTOS PERMANENTES DE 5 O MAS AÑOS-
- Recinto:04-064-013-00142-00003 Cultivo:62 PASTOS PERMANENTES DE 5 O MAS AÑOS-
- Recinto:04-064-013-00146-00001 Cultivo:62 PASTOS PERMANENTES DE 5 O MAS AÑOS-
- Recinto:04-064-013-00103-00001 Cultivo:62 PASTOS PERMANENTES DE 5 O MAS AÑOS-
- Recinto:04-064-013-00103-00002 Cultivo:62 PASTOS PERMANENTES DE 5 O MAS AÑOS-

(1) Con incidencias que retienen pago o deniegan el expediente.

(2) Se calcula sobre superficie declarada admisible.

(3) Aplicación del artículo 16 bis del RD 147/2023.

(4) Expediente con algunos recintos de pastos permanentes ubicados en espacios protegidos donde la carga ganadera mínima será 0,1 UGM/ha.

Puede verificar la integridad de una copia de este documento mediante la lectura del código QR adjunto o mediante el acceso a la dirección <https://ws050.juntadeandalucia.es/verificarFirma> indicando el código de VERIFICACIÓN

FIRMADO POR	RAQUEL MARIA ESPIN CRESPO	17/10/2024	
VERIFICACIÓN	Pk2jmJDVJQXVSF7B6ESWF6FEMYA9VL	PÁG. 119/3958	



APELLIDOS Y NOMBRE / RAZÓN SOCIAL

TORRES MENDEZ ANTONIO JESUS

NIF

****7962*

EXPEDIENTE

1282960

RESOLUCIÓN

DENEGACIÓN DE LA AYUDA

DATOS DE MANTENIMIENTO UNIDADES

GRUPO DE PAGO

ZONAS DE LIMITACIONES NATURALES

**Sup. Dec.
Admisible**

3,34

**Sup.
Resuelta**

0,00

Sobredecl.

3,34

% Sobredecl.

100,00

RESUMEN DE PAGOS

	IMPORTE (Euros)			
	RESUELTO	FEADER	MAPA	CAPADR
A pagar	0,00	0,00	0,00	0,00

APLICACIÓN DE REDUCCIONES Y PENALIZACIONES (%)

Crterios de subvencionabilidad (1)	Presentación tardía	Omisión declaración	Condicionalidad
100,00	0,00	0,00	0,00

IMPORTE (Euros)

Calculado(2)	Reducción	Penalización	Reducción Penalización (3)	Penalización adicional	Resuelto	FEADER	MAPA	CAPADR
180,36 €	180,36 €	0,00 €	0,00 €	180,36 €	0,00 €	0,00 €	0,00 €	0,00 €
Importe Unitario:	54,00 €	Nuevo Importe Unitario:	54,00 €					

RECINTOS PROPUESTOS

REF.	REFERENCIA SIGPAC	CULTIVO	S/R	USO SIGPAC	Sup. Dec. admisible	Sup. Campo	Sup. Determ.	Sup. Resuelta
6934576	04-066-191-00039-0001	CALABACÍN	R		1,30		1,30	0,00
6934578	04-066-191-00054-0002	CALABACÍN	R		0,80		0,80	0,00
6934579	04-066-201-00077-0001	CALABACÍN	S		1,24		1,24	0,00

INCIDENCIAS

INCIDENCIA DESCRIPCIÓN

3790	Recinto declarado inactivo Recinto:04-066-191-00039-00001 Cultivo: - Recinto:04-066-191-00054-00002 Cultivo: - Recinto:04-066-201-00077-00001 Cultivo: -
74053	Importe inferior a 100 Euros

(1) Con incidencias que retienen pago o deniegan el expediente.

(2) Se calcula sobre superficie declarada admisible.

(3) Aplicación del artículo 16 bis del RD 147/2023.

(4) Expediente con algunos recintos de pastos permanentes ubicados en espacios protegidos donde la carga ganadera mínima será 0,1 UGM/ha.

Puede verificar la integridad de una copia de este documento mediante la lectura del código QR adjunto o mediante el acceso a la dirección <https://ws050.juntadeandalucia.es/verificarFirma> indicando el código de VERIFICACIÓN

FIRMADO POR

RAQUEL MARIA ESPIN CRESPO

17/10/2024

VERIFICACIÓN

Pk2jmJDVJQXVSF7B6ESWF6FEMYA9VL

PÁG. 120/3958





APELLIDOS Y NOMBRE / RAZÓN SOCIAL

TORRES SALVADOR ANTONIO

NIF

****7777*

EXPEDIENTE

1064346

RESOLUCIÓN

DENEGACIÓN DE LA AYUDA

DATOS DE MANTENIMIENTO UNIDADES

GRUPO DE PAGO

ZONAS DE LIMITACIONES NATURALES

Sup. Dec. Admisible

28,94

Sup. Resuelta

0,00

Sobredecl.

28,94

% Sobredecl.

100,00

RESUMEN DE PAGOS

	IMPORTE (Euros)			
	RESUELTO	FEADER	MAPA	CAPADR
A pagar	0,00	0,00	0,00	0,00

APLICACIÓN DE REDUCCIONES Y PENALIZACIONES (%)

Crterios de subvencionabilidad (1)	Presentación tardía	Omisión declaración	Condicionalidad
100,00	0,00	0,00	0,00

IMPORTE (Euros)

Calculado(2)	Reducción	Penalización	Reducción Penalización (3)	Penalización adicional	Resuelto	FEADER	MAPA	CAPADR
1.188,00 €	1.188,00 €	0,00 €	0,00 €	1.188,00 €	0,00 €	0,00 €	0,00 €	0,00 €
Importe Unitario:	54,00 €	Nuevo Importe Unitario:	41,05 €					

RECINTOS PROPUESTOS

REF.	REFERENCIA SIGPAC	CULTIVO	S/R	USO SIGPAC	Sup. Dec. admisible	Sup. Campo	Sup. Determ.	Sup. Resuelta
-1617382	04-066-103-00008-0002	BARBECHO TRADICIONAL	S		0,15		0,15	0,00
-1617381	04-066-103-00009-0003	BARBECHO TRADICIONAL	S		0,22		0,22	0,00
-1617380	04-066-103-00010-0001	BARBECHO TRADICIONAL	S		0,18		0,18	0,00
-1617374	04-066-103-00006-0002	BARBECHO TRADICIONAL	S		2,71		2,71	0,00
-1617373	04-066-103-00015-0001	BARBECHO TRADICIONAL	S		1,09		1,09	0,00
-1617372	04-066-103-00016-0001	BARBECHO TRADICIONAL	S		1,88		1,88	0,00
-1617369	04-066-102-00020-0001	BARBECHO TRADICIONAL	S		1,32		1,32	0,00
6934454	04-066-101-00023-0002	BARBECHO TRADICIONAL	S		0,04		0,04	0,00
6934456	04-066-101-00023-0004	BARBECHO TRADICIONAL	S		0,03		0,03	0,00
6934457	04-066-102-00016-0001	BARBECHO TRADICIONAL	S		6,05		6,05	0,00
6934465	04-066-103-00014-0003	BARBECHO TRADICIONAL	S		1,28		1,28	0,00
6934467	04-066-105-00028-0004	BARBECHO TRADICIONAL	S		5,54		5,54	0,00
6934469	04-066-106-00010-0001	BARBECHO TRADICIONAL	S		1,78		1,78	0,00
6934473	04-066-106-00022-0001	BARBECHO TRADICIONAL	S		4,46		4,46	0,00
6934477	04-066-107-00049-0001	BARBECHO TRADICIONAL	S		2,21		2,21	0,00

(1) Con incidencias que retienen pago o deniegan el expediente.

(2) Se calcula sobre superficie declarada admisible.

(3) Aplicación del artículo 16 bis del RD 147/2023.

(4) Expediente con algunos recintos de pastos permanentes ubicados en espacios protegidos donde la carga ganadera mínima será 0,1 UGM/ha.

Puede verificar la integridad de una copia de este documento mediante la lectura del código QR adjunto o mediante el acceso a la dirección <https://ws050.juntadeandalucia.es/verificarFirma> indicando el código de VERIFICACIÓN

FIRMADO POR

RAQUEL MARIA ESPIN CRESPO

17/10/2024

VERIFICACIÓN

Pk2jmJDVJQXVSF7B6ESWF6FEMYA9VL

PÁG. 121/3958





INCIDENCIAS

INCIDENCIA DESCRIPCIÓN

242	Recinto pendiente de acreditación de titularidad. Recinto:04-066-101-00023-00002 Cultivo:20000 BARBECHO TRADICIONAL-SIN VARIEDAD Secano Recinto:04-066-101-00023-00004 Cultivo:20000 BARBECHO TRADICIONAL-SIN VARIEDAD Secano Recinto:04-066-102-00016-00001 Cultivo:20000 BARBECHO TRADICIONAL-SIN VARIEDAD Secano Recinto:04-066-102-00020-00001 Cultivo:20000 BARBECHO TRADICIONAL-SIN VARIEDAD Secano Recinto:04-066-103-00006-00002 Cultivo:20000 BARBECHO TRADICIONAL-SIN VARIEDAD Secano Recinto:04-066-103-00008-00002 Cultivo:20000 BARBECHO TRADICIONAL-SIN VARIEDAD Secano Recinto:04-066-103-00009-00003 Cultivo:20000 BARBECHO TRADICIONAL-SIN VARIEDAD Secano Recinto:04-066-103-00010-00001 Cultivo:20000 BARBECHO TRADICIONAL-SIN VARIEDAD Secano Recinto:04-066-103-00014-00003 Cultivo:20000 BARBECHO TRADICIONAL-SIN VARIEDAD Secano Recinto:04-066-103-00015-00001 Cultivo:20000 BARBECHO TRADICIONAL-SIN VARIEDAD Secano Recinto:04-066-103-00016-00001 Cultivo:20000 BARBECHO TRADICIONAL-SIN VARIEDAD Secano Recinto:04-066-105-00028-00004 Cultivo:20000 BARBECHO TRADICIONAL-SIN VARIEDAD Secano Recinto:04-066-106-00010-00001 Cultivo:20000 BARBECHO TRADICIONAL-SIN VARIEDAD Secano Recinto:04-066-106-00022-00001 Cultivo:20000 BARBECHO TRADICIONAL-SIN VARIEDAD Secano Recinto:04-066-107-00049-00001 Cultivo:20000 BARBECHO TRADICIONAL-SIN VARIEDAD Secano
3790	Recinto declarado inactivo Recinto:04-066-101-00023-00002 Cultivo: - Recinto:04-066-101-00023-00004 Cultivo: - Recinto:04-066-102-00016-00001 Cultivo: - Recinto:04-066-102-00020-00001 Cultivo: - Recinto:04-066-103-00006-00002 Cultivo: - Recinto:04-066-103-00008-00002 Cultivo: - Recinto:04-066-103-00009-00003 Cultivo: - Recinto:04-066-103-00010-00001 Cultivo: - Recinto:04-066-103-00014-00003 Cultivo: - Recinto:04-066-103-00015-00001 Cultivo: - Recinto:04-066-103-00016-00001 Cultivo: - Recinto:04-066-105-00028-00004 Cultivo: - Recinto:04-066-106-00010-00001 Cultivo: - Recinto:04-066-106-00022-00001 Cultivo: - Recinto:04-066-107-00049-00001 Cultivo: -
74053	Importe inferior a 100 Euros

Datos considerados para el Cálculo de la Carga Ganadera del expediente

Superficie determinada para Cálculo Carga Ganadera: 0,00 ha
 Carga Ganadera del Expediente: 0,00 ugm/ha

Incidencias de carga ganadera

INCIDENCIA DESCRIPCIÓN

242	Recinto pendiente de acreditación de titularidad. Recinto:04-066-103-00008-00002 Cultivo:20000 BARBECHO TRADICIONAL-SIN VARIEDAD Secano Recinto:04-066-103-00009-00003 Cultivo:20000 BARBECHO TRADICIONAL-SIN VARIEDAD Secano Recinto:04-066-103-00010-00001 Cultivo:20000 BARBECHO TRADICIONAL-SIN VARIEDAD Secano Recinto:04-066-103-00006-00002 Cultivo:20000 BARBECHO TRADICIONAL-SIN VARIEDAD Secano Recinto:04-066-103-00015-00001 Cultivo:20000 BARBECHO TRADICIONAL-SIN VARIEDAD Secano Recinto:04-066-103-00016-00001 Cultivo:20000 BARBECHO TRADICIONAL-SIN VARIEDAD Secano Recinto:04-066-102-00020-00001 Cultivo:20000 BARBECHO TRADICIONAL-SIN VARIEDAD Secano Recinto:04-066-101-00023-00002 Cultivo:20000 BARBECHO TRADICIONAL-SIN VARIEDAD Secano Recinto:04-066-101-00023-00004 Cultivo:20000 BARBECHO TRADICIONAL-SIN VARIEDAD Secano Recinto:04-066-102-00016-00001 Cultivo:20000 BARBECHO TRADICIONAL-SIN VARIEDAD Secano Recinto:04-066-103-00014-00003 Cultivo:20000 BARBECHO TRADICIONAL-SIN VARIEDAD Secano Recinto:04-066-105-00028-00004 Cultivo:20000 BARBECHO TRADICIONAL-SIN VARIEDAD Secano Recinto:04-066-106-00010-00001 Cultivo:20000 BARBECHO TRADICIONAL-SIN VARIEDAD Secano
-----	--

(1) Con incidencias que retienen pago o deniegan el expediente.
 (2) Se calcula sobre superficie declarada admisible.
 (3) Aplicación del artículo 16 bis del RD 147/2023.
 (4) Expediente con algunos recintos de pastos permanentes ubicados en espacios protegidos donde la carga ganadera mínima será 0,1 UGM/ha.

Puede verificar la integridad de una copia de este documento mediante la lectura del código QR adjunto o mediante el acceso a la dirección <https://ws050.juntadeandalucia.es/verificarFirma> indicando el código de VERIFICACIÓN

FIRMADO POR	RAQUEL MARIA ESPIN CRESPO	17/10/2024	
VERIFICACIÓN	Pk2jmJDVJQXVSF7B6ESWF6FEMYA9VL	PÁG. 122/3958	



	Recinto:04-066-106-00022-00001	Cultivo:20000	BARBECHO TRADICIONAL-SIN VARIEDAD	Secano
	Recinto:04-066-107-00049-00001	Cultivo:20000	BARBECHO TRADICIONAL-SIN VARIEDAD	Secano
	Recinto:04-066-105-00023-00001	Cultivo:20000	BARBECHO TRADICIONAL-SIN VARIEDAD	
	Recinto:04-066-105-00023-00002	Cultivo:20000	BARBECHO TRADICIONAL-SIN VARIEDAD	
	Recinto:04-066-105-00023-00003	Cultivo:20000	BARBECHO TRADICIONAL-SIN VARIEDAD	
	Recinto:04-066-105-00023-00005	Cultivo:20000	BARBECHO TRADICIONAL-SIN VARIEDAD	
3790	Recinto declarado inactivo			
	Recinto:04-066-103-00008-00002	Cultivo: -		
	Recinto:04-066-103-00009-00003	Cultivo: -		
	Recinto:04-066-103-00010-00001	Cultivo: -		
	Recinto:04-066-103-00006-00002	Cultivo: -		
	Recinto:04-066-103-00015-00001	Cultivo: -		
	Recinto:04-066-103-00016-00001	Cultivo: -		
	Recinto:04-066-102-00020-00001	Cultivo: -		
	Recinto:04-066-101-00023-00002	Cultivo: -		
	Recinto:04-066-101-00023-00004	Cultivo: -		
	Recinto:04-066-102-00016-00001	Cultivo: -		
	Recinto:04-066-103-00014-00003	Cultivo: -		
	Recinto:04-066-105-00028-00004	Cultivo: -		
	Recinto:04-066-106-00010-00001	Cultivo: -		
	Recinto:04-066-106-00022-00001	Cultivo: -		
	Recinto:04-066-107-00049-00001	Cultivo: -		
86132	Recinto superficie forrajera que no realiza la actividad de producción de pastoreo.			
	Recinto:04-066-103-00008-00002	Cultivo:20000	BARBECHO TRADICIONAL-SIN VARIEDAD	Secano
	Recinto:04-066-103-00009-00003	Cultivo:20000	BARBECHO TRADICIONAL-SIN VARIEDAD	Secano
	Recinto:04-066-103-00010-00001	Cultivo:20000	BARBECHO TRADICIONAL-SIN VARIEDAD	Secano
	Recinto:04-066-103-00006-00002	Cultivo:20000	BARBECHO TRADICIONAL-SIN VARIEDAD	Secano
	Recinto:04-066-103-00015-00001	Cultivo:20000	BARBECHO TRADICIONAL-SIN VARIEDAD	Secano
	Recinto:04-066-103-00016-00001	Cultivo:20000	BARBECHO TRADICIONAL-SIN VARIEDAD	Secano
	Recinto:04-066-102-00020-00001	Cultivo:20000	BARBECHO TRADICIONAL-SIN VARIEDAD	Secano
	Recinto:04-066-101-00023-00002	Cultivo:20000	BARBECHO TRADICIONAL-SIN VARIEDAD	Secano
	Recinto:04-066-101-00023-00004	Cultivo:20000	BARBECHO TRADICIONAL-SIN VARIEDAD	Secano
	Recinto:04-066-102-00016-00001	Cultivo:20000	BARBECHO TRADICIONAL-SIN VARIEDAD	Secano
	Recinto:04-066-103-00014-00003	Cultivo:20000	BARBECHO TRADICIONAL-SIN VARIEDAD	Secano
	Recinto:04-066-105-00028-00004	Cultivo:20000	BARBECHO TRADICIONAL-SIN VARIEDAD	Secano
	Recinto:04-066-106-00010-00001	Cultivo:20000	BARBECHO TRADICIONAL-SIN VARIEDAD	Secano
	Recinto:04-066-106-00022-00001	Cultivo:20000	BARBECHO TRADICIONAL-SIN VARIEDAD	Secano
	Recinto:04-066-107-00049-00001	Cultivo:20000	BARBECHO TRADICIONAL-SIN VARIEDAD	Secano

(1) Con incidencias que retienen pago o deniegan el expediente.

(2) Se calcula sobre superficie declarada admisible.

(3) Aplicación del artículo 16 bis del RD 147/2023.

(4) Expediente con algunos recintos de pastos permanentes ubicados en espacios protegidos donde la carga ganadera mínima será 0,1 UGM/ha.

Puede verificar la integridad de una copia de este documento mediante la lectura del código QR adjunto o mediante el acceso a la dirección <https://ws050.juntadeandalucia.es/verificarFirma> indicando el código de VERIFICACIÓN

FIRMADO POR	RAQUEL MARIA ESPIN CRESPO	17/10/2024	
VERIFICACIÓN	Pk2jmJDVJQXVSF7B6ESWF6FEMYA9VL	PÁG. 123/3958	



APELLIDOS Y NOMBRE / RAZÓN SOCIAL

TRISTAN CAÑADAS JOSE

NIF

****4494*

EXPEDIENTE

1182646

RESOLUCIÓN

DENEGACIÓN DE LA AYUDA

DATOS DE MANTENIMIENTO UNIDADES

GRUPO DE PAGO

ZONAS DE LIMITACIONES NATURALES

Sup. Dec. Admisible

0,00

Sup. Resuelta

0,00

Sobredecl.

0,00

% Sobredecl.

0,00

RESUMEN DE PAGOS

IMPORTE (Euros)

	RESUELTO	FEADER	MAPA	CAPADR
A pagar	0,00	0,00	0,00	0,00

APLICACIÓN DE REDUCCIONES Y PENALIZACIONES (%)

Crterios de subvencionabilidad (1)	Presentación tardía	Omisión declaración	Condicionalidad
100,00	0,00	2,00	0,00

IMPORTE (Euros)

Calculado(2)	Reducción	Penalización	Reducción Penalización (3)	Penalización adicional	Resuelto	FEADER	MAPA	CAPADR
0,00 €	0,00 €	0,00 €	0,00 €	0,00 €	0,00 €	0,00 €	0,00 €	0,00 €
Importe Unitario:	54,00 €	Nuevo Importe Unitario:	0,00 €					

(1) Con incidencias que retienen pago o deniegan el expediente.

(2) Se calcula sobre superficie declarada admisible.

(3) Aplicación del artículo 16 bis del RD 147/2023.

(4) Expediente con algunos recintos de pastos permanentes ubicados en espacios protegidos donde la carga ganadera mínima será 0,1 UGM/ha.

Puede verificar la integridad de una copia de este documento mediante la lectura del código QR adjunto o mediante el acceso a la dirección <https://ws050.juntadeandalucia.es/verificarFirma> indicando el código de VERIFICACIÓN

FIRMADO POR	RAQUEL MARIA ESPIN CRESPO	17/10/2024	
VERIFICACIÓN	Pk2jmJDVJQXVSF7B6ESWF6FEMYA9VL	PÁG. 124/3958	

**INCIDENCIAS****INCIDENCIA DESCRIPCIÓN**

256	Solicitud con recintos no declarados en campaña actual con una reducción por omisión de superficie superior al 3% CÓDIGO PARA EL PORCENTAJE DE REDUCCIÓN POR OMISIÓN QUE CORRESPONDE A LA SOLICITUD:2
2454	Solicitante de intervención 6613 cuyo regimen de afiliación a la SS no es ni el sistema especial agrario(cuenta ajena) ni autonomo con actividad agraria.
3795	Recinto declarado con una situación de riesgo de abandono. Recinto:04-045-022-00354-00009 Cultivo: -
74018	Productor que no es agricultor a título principal, según los datos del ejercicio fiscal n-1 y seguridad socia.
74051	Solicitante de intervención 6613, que no declara ningun recinto en zona desfavorecida.
74053	Importe inferior a 100 Euros
86021	Verifica que determinados recintos declarados por el expte para la operación, no se corresponde con la ZONA DESFAVORECIDA. Y no ha sido solicitada la operación análoga o correspondiente. Recinto:04-045-011-00029-00007 Cultivo:101194 OLIVAR-LECHIN DE GRANADA Secano Operación correcta del recinto:6613.3 Recinto:04-045-011-00029-00008 Cultivo:101194 OLIVAR-LECHIN DE GRANADA Secano Operación correcta del recinto:6613.3 Recinto:04-045-011-00029-00009 Cultivo:104014 ALMENDROS-FERRAGNES Secano Operación correcta del recinto:6613.3 Recinto:04-045-011-00029-00010 Cultivo:101194 OLIVAR-LECHIN DE GRANADA Secano Operación correcta del recinto:6613.3 Recinto:04-045-011-00029-00011 Cultivo:20000 BARBECHO TRADICIONAL-SIN VARIEDAD Secano Operación correcta del recinto:6613.3 Recinto:04-045-011-00029-00014 Cultivo:20000 BARBECHO TRADICIONAL-SIN VARIEDAD Secano Operación correcta del recinto:6613.3 Recinto:04-045-011-00031-00004 Cultivo:104014 ALMENDROS-FERRAGNES Secano Operación correcta del recinto:6613.3 Recinto:04-045-011-00031-00017 Cultivo:62000 PASTOS PERMANENTES DE 5 O MAS AÑOS-SIN VARIEDAD Secano Operación correcta del recinto:6613.3 Recinto:04-045-011-00031-00018 Cultivo:62000 PASTOS PERMANENTES DE 5 O MAS AÑOS-SIN VARIEDAD Secano Operación correcta del recinto:6613.3 Recinto:04-045-011-00037-00001 Cultivo:104020 ALMENDROS-GUARA Secano Operación correcta del recinto:6613.3 Recinto:04-045-011-00045-00002 Cultivo:62000 PASTOS PERMANENTES DE 5 O MAS AÑOS-SIN VARIEDAD Secano Operación correcta del recinto:6613.3 Recinto:04-045-011-00045-00005 Cultivo:104020 ALMENDROS-GUARA Secano Operación correcta del recinto:6613.3 Recinto:04-045-011-00045-00006 Cultivo:104020 ALMENDROS-GUARA Secano Operación correcta del recinto:6613.3 Recinto:04-045-011-00045-00007 Cultivo:104020 ALMENDROS-GUARA Secano Operación correcta del recinto:6613.3 Recinto:04-045-011-00045-00008 Cultivo:104020 ALMENDROS-GUARA Secano Operación correcta del recinto:6613.3 Recinto:04-045-011-00045-00015 Cultivo:104020 ALMENDROS-GUARA Secano Operación correcta del recinto:6613.3 Recinto:04-045-011-00046-00003 Cultivo:104020 ALMENDROS-GUARA Secano Operación correcta del recinto:6613.3 Recinto:04-045-011-00047-00001 Cultivo:104020 ALMENDROS-GUARA Secano Operación correcta del recinto:6613.3 Recinto:04-045-011-00047-00002 Cultivo:104020 ALMENDROS-GUARA Secano Operación correcta del recinto:6613.3 Recinto:04-045-011-00048-00001 Cultivo:101194 OLIVAR-LECHIN DE GRANADA Secano Operación correcta del recinto:6613.3 Recinto:04-045-011-00048-00002 Cultivo:101194 OLIVAR-LECHIN DE GRANADA Secano Operación correcta del recinto:6613.3 Recinto:04-045-011-00048-00003 Cultivo:104014 ALMENDROS-FERRAGNES Secano Operación correcta del recinto:6613.3 Recinto:04-045-011-00048-00011 Cultivo:101194 OLIVAR-LECHIN DE GRANADA Secano Operación correcta del recinto:6613.3 Recinto:04-045-011-00048-00012 Cultivo:101194 OLIVAR-LECHIN DE GRANADA Secano Operación correcta del recinto:6613.3 Recinto:04-045-011-00048-00013 Cultivo:101194 OLIVAR-LECHIN DE GRANADA Secano Operación correcta del recinto:6613.3 Recinto:04-045-011-00049-00003 Cultivo:104014 ALMENDROS-FERRAGNES Secano Operación correcta del recinto:6613.3 Recinto:04-045-011-00049-00005 Cultivo:104020 ALMENDROS-GUARA Secano Operación correcta del recinto:6613.3 Recinto:04-045-022-00119-00001 Cultivo:20000 BARBECHO TRADICIONAL-SIN VARIEDAD Regadío Operación correcta del recinto:6613.3 Recinto:04-045-022-00119-00003 Cultivo:101194 OLIVAR-LECHIN DE GRANADA Regadío Operación correcta del recinto:6613.3 Recinto:04-045-022-00119-00004 Cultivo:101194 OLIVAR-LECHIN DE GRANADA Regadío Operación correcta del recinto:6613.3 Recinto:04-045-022-00119-00010 Cultivo:104020 ALMENDROS-GUARA Secano Operación correcta del recinto:6613.3 Recinto:04-045-022-00349-00007 Cultivo:101194 OLIVAR-LECHIN DE GRANADA Secano Operación correcta del recinto:6613.3 Recinto:04-045-022-00354-00005 Cultivo:101194 OLIVAR-LECHIN DE GRANADA Secano Operación correcta del recinto:6613.3 Recinto:04-045-022-00354-00006 Cultivo:101194 OLIVAR-LECHIN DE GRANADA Secano Operación correcta del recinto:6613.3 Recinto:04-045-022-00354-00007 Cultivo:101194 OLIVAR-LECHIN DE GRANADA Secano Operación correcta del recinto:6613.3 Recinto:04-045-022-00354-00009 Cultivo:20000 BARBECHO TRADICIONAL-SIN VARIEDAD Secano Operación correcta del recinto:6613.3 Recinto:04-045-022-00354-00010 Cultivo:104007 ALMENDROS-COMUNA Secano Operación correcta del recinto:6613.3 Recinto:04-045-022-00355-00001 Cultivo:104020 ALMENDROS-GUARA Secano Operación correcta del recinto:6613.3 Recinto:04-045-022-00356-00001 Cultivo:101194 OLIVAR-LECHIN DE GRANADA Regadío Operación correcta del recinto:6613.3 Recinto:04-045-022-00359-00004 Cultivo:104020 ALMENDROS-GUARA Secano Operación correcta del recinto:6613.3

(1) Con incidencias que retienen pago o deniegan el expediente.

(2) Se calcula sobre superficie declarada admisible.

(3) Aplicación del artículo 16 bis del RD 147/2023.

(4) Expediente con algunos recintos de pastos permanentes ubicados en espacios protegidos donde la carga ganadera mínima será 0,1 UGM/ha.

Puede verificar la integridad de una copia de este documento mediante la lectura del código QR adjunto o mediante el acceso a la dirección <https://ws050.juntadeandalucia.es/verificarFirma> indicando el código de VERIFICACIÓN

FIRMADO POR

RAQUEL MARIA ESPIN CRESPO

17/10/2024

VERIFICACIÓN

Pk2jmJDVJQXVSF7B6ESWF6FEMYA9VL

PÁG. 125/3958





INCIDENCIAS

INCIDENCIA DESCRIPCIÓN

	Recinto:04-045-022-00360-00001	Cultivo:104020	ALMENDROS-GUARA	Secano	Operación correcta del recinto:6613.3
	Recinto:04-045-022-00361-00001	Cultivo:104020	ALMENDROS-GUARA	Regadío	Operación correcta del recinto:6613.3
	Recinto:04-045-022-00361-00002	Cultivo:104020	ALMENDROS-GUARA	Regadío	Operación correcta del recinto:6613.3
	Recinto:04-045-022-00361-00005	Cultivo:101194	OLIVAR-LECHIN DE GRANADA	Regadío	Operación correcta del recinto:6613.3
	Recinto:04-045-022-00361-00006	Cultivo:101194	OLIVAR-LECHIN DE GRANADA	Regadío	Operación correcta del recinto:6613.3
	Recinto:04-045-022-00369-00002	Cultivo:101194	OLIVAR-LECHIN DE GRANADA	Regadío	Operación correcta del recinto:6613.3
	Recinto:04-045-022-00435-00003	Cultivo:101194	OLIVAR-LECHIN DE GRANADA	Secano	Operación correcta del recinto:6613.3
	Recinto:04-045-022-00448-00001	Cultivo:101194	OLIVAR-LECHIN DE GRANADA	Regadío	Operación correcta del recinto:6613.3
	Recinto:04-045-022-00448-00003	Cultivo:101194	OLIVAR-LECHIN DE GRANADA	Regadío	Operación correcta del recinto:6613.3
	Recinto:04-045-022-00451-00001	Cultivo:104020	ALMENDROS-GUARA	Secano	Operación correcta del recinto:6613.3
	Recinto:04-045-022-00451-00007	Cultivo:101194	OLIVAR-LECHIN DE GRANADA	Secano	Operación correcta del recinto:6613.3
	Recinto:04-045-022-00451-00014	Cultivo:101194	OLIVAR-LECHIN DE GRANADA	Secano	Operación correcta del recinto:6613.3
	Recinto:04-045-022-00452-00001	Cultivo:104020	ALMENDROS-GUARA	Secano	Operación correcta del recinto:6613.3
	Recinto:04-045-022-00453-00006	Cultivo:101194	OLIVAR-LECHIN DE GRANADA	Secano	Operación correcta del recinto:6613.3
	Recinto:04-045-022-00454-00001	Cultivo:101194	OLIVAR-LECHIN DE GRANADA	Secano	Operación correcta del recinto:6613.3
	Recinto:04-045-022-00454-00010	Cultivo:104020	ALMENDROS-GUARA	Secano	Operación correcta del recinto:6613.3
	Recinto:04-045-022-00463-00001	Cultivo:101194	OLIVAR-LECHIN DE GRANADA	Secano	Operación correcta del recinto:6613.3
86119	Carga ganadera NO cumple con el valor mínimo de 0,2 UGM/ha.				
	Recinto:04-045-011-00031-00017	Cultivo:62000	PASTOS PERMANENTES DE 5 O MAS AÑOS-SIN VARIEDAD	Secano	Carga Ganadera:0
	Recinto:04-045-011-00031-00018	Cultivo:62000	PASTOS PERMANENTES DE 5 O MAS AÑOS-SIN VARIEDAD	Secano	Carga Ganadera:0
	Recinto:04-045-011-00045-00002	Cultivo:62000	PASTOS PERMANENTES DE 5 O MAS AÑOS-SIN VARIEDAD	Secano	Carga Ganadera:0
86122	Recinto superficie forrajera que realiza la actividad de producción de pastoreo y no declara el o los códigos del Registro de Explotaciones Ganaderas de Andalucía, REGA.				
	Recinto:04-045-011-00031-00017	Cultivo:62000	PASTOS PERMANENTES DE 5 O MAS AÑOS-SIN VARIEDAD	Secano	
	Recinto:04-045-011-00031-00018	Cultivo:62000	PASTOS PERMANENTES DE 5 O MAS AÑOS-SIN VARIEDAD	Secano	
	Recinto:04-045-011-00045-00002	Cultivo:62000	PASTOS PERMANENTES DE 5 O MAS AÑOS-SIN VARIEDAD	Secano	
86124	Recinto de forrajera para Cálculo de Carga Ganadera que No pertenece a Explotación.				
	Recinto:04-045-011-00031-00017	Cultivo:62000	PASTOS PERMANENTES DE 5 O MAS AÑOS-SIN VARIEDAD	Secano	
	Recinto:04-045-011-00031-00018	Cultivo:62000	PASTOS PERMANENTES DE 5 O MAS AÑOS-SIN VARIEDAD	Secano	
	Recinto:04-045-011-00045-00002	Cultivo:62000	PASTOS PERMANENTES DE 5 O MAS AÑOS-SIN VARIEDAD	Secano	

(1) Con incidencias que retienen pago o deniegan el expediente.

(2) Se calcula sobre superficie declarada admisible.

(3) Aplicación del artículo 16 bis del RD 147/2023.

(4) Expediente con algunos recintos de pastos permanentes ubicados en espacios protegidos donde la carga ganadera mínima será 0,1 UGM/ha.

Puede verificar la integridad de una copia de este documento mediante la lectura del código QR adjunto o mediante el acceso a la dirección <https://ws050.juntadeandalucia.es/verificarFirma> indicando el código de VERIFICACIÓN

FIRMADO POR	RAQUEL MARIA ESPIN CRESPO	17/10/2024	
VERIFICACIÓN	Pk2jmJDVJQXVSF7B6ESWF6FEMYA9VL	PÁG. 126/3958	



APELLIDOS Y NOMBRE / RAZÓN SOCIAL

TRISTAN GUILLEN JOSE FRANCISCO

NIF
***0200*

EXPEDIENTE

1230042

RESOLUCIÓN

DENEGACIÓN DE LA AYUDA

DATOS DE MANTENIMIENTO UNIDADES

GRUPO DE PAGO	Sup. Dec. Admisible	Sup. Resuelta	Sobredecl.	% Sobredecl.
ZONAS DE LIMITACIONES NATURALES	1,97	1,83	0,14	7,11

RESUMEN DE PAGOS

	IMPORTE (Euros)			
	RESUELTO	FEADER	MAPA	CAPADR
A pagar	0,00	0,00	0,00	0,00

APLICACIÓN DE REDUCCIONES Y PENALIZACIONES (%)

Criterios de subvencionabilidad (1)	Presentación tardía	Omisión declaración	Condicionalidad
100,00	0,00	0,00	0,00

IMPORTE (Euros)

Calculado(2)	Reducción	Penalización	Reducción Penalización (3)	Penalización adicional	Resuelto	FEADER	MAPA	CAPADR
106,38 €	7,56 €	0,00 €	0,00 €	0,00 €	0,00 €	0,00 €	0,00 €	0,00 €
Importe Unitario:	54,00 €	Nuevo Importe Unitario:	54,00 €					

RECINTOS PROPUESTOS

REF.	REFERENCIA SIGPAC	CULTIVO	S/R	USO SIGPAC	Sup. Dec. admisible	Sup. Campo	Sup. Determ.	Sup. Resuelta
-970797	04-066-198-00088-0003	TOMATE	R		0,29		0,29	0,29
4165131	04-066-198-00088-0003	PEPINO	R		0,49		0,49	0,49
4223009	04-066-198-00033-0001	PEPINO	R		0,44		0,44	0,44
4225102	04-066-198-00033-0001	TOMATE	R		0,61		0,61	0,61
6828220	04-066-198-09013-0002	PEPINO	R		0,07		0,07	0,00
6828320	04-066-198-09013-0003	TOMATE	R		0,07		0,07	0,00

INCIDENCIAS

INCIDENCIA DESCRIPCIÓN

3790	Recinto declarado inactivo Recinto:04-066-198-09013-00002 Cultivo: - Recinto:04-066-198-09013-00003 Cultivo: -
74053	Importe inferior a 100 Euros

(1) Con incidencias que retienen pago o deniegan el expediente.

(2) Se calcula sobre superficie declarada admisible.

(3) Aplicación del artículo 16 bis del RD 147/2023.

(4) Expediente con algunos recintos de pastos permanentes ubicados en espacios protegidos donde la carga ganadera mínima será 0,1 UGM/ha.

Puede verificar la integridad de una copia de este documento mediante la lectura del código QR adjunto o mediante el acceso a la dirección <https://ws050.juntadeandalucia.es/verificarFirma> indicando el código de VERIFICACIÓN

FIRMADO POR	RAQUEL MARIA ESPIN CRESPO	17/10/2024	
VERIFICACIÓN	Pk2jmJDVJQXVSF7B6ESWF6FEMYA9VL	PÁG. 127/3958	

**APELLIDOS Y NOMBRE / RAZÓN SOCIAL**

VARGAS FERNANDEZ JUAN MIGUEL

NIF

****9996*

EXPEDIENTE

1284443

RESOLUCIÓN

DENEGACIÓN DE LA AYUDA

DATOS DE MANTENIMIENTO UNIDADES**GRUPO DE PAGO**

ZONAS DE LIMITACIONES NATURALES

**Sup. Dec.
Admisible**

2,50

**Sup.
Resuelta**

0,00

Sobredecl.

2,50

% Sobredecl.

100,00

RESUMEN DE PAGOS**IMPORTE (Euros)**

	RESUELTO	FEADER	MAPA	CAPADR
A pagar	0,00	0,00	0,00	0,00

APLICACIÓN DE REDUCCIONES Y PENALIZACIONES (%)

Crterios de subvencionabilidad (1)	Presentación tardía	Omisión declaración	Condicionalidad
100,00	0,00	0,00	0,00

IMPORTE (Euros)

Calculado(2)	Reducción	Penalización	Reducción Penalización (3)	Penalización adicional	Resuelto	FEADER	MAPA	CAPADR
135,00 €	135,00 €	0,00 €	0,00 €	135,00 €	0,00 €	0,00 €	0,00 €	0,00 €
Importe Unitario:	54,00 €	Nuevo Importe Unitario:	54,00 €					

RECINTOS PROPUESTOS

REF.	REFERENCIA SIGPAC	CULTIVO	S/R	USO SIGPAC	Sup. Dec. admisible	Sup. Campo	Sup. Determ.	Sup. Resuelta
6953448	04-093-004-00096-0004	OLIVAR	S		2,34		2,34	0,00
6953461	04-093-004-00105-0003	OLIVAR	S		0,16		0,16	0,00

INCIDENCIAS**INCIDENCIA DESCRIPCIÓN**

3790	Recinto declarado inactivo Recinto:04-093-004-00096-00004 Cultivo: - Recinto:04-093-004-00105-00003 Cultivo: -
74053	Importe inferior a 100 Euros

(1) Con incidencias que retienen pago o deniegan el expediente.

(2) Se calcula sobre superficie declarada admisible.

(3) Aplicación del artículo 16 bis del RD 147/2023.

(4) Expediente con algunos recintos de pastos permanentes ubicados en espacios protegidos donde la carga ganadera mínima será 0,1 UGM/ha.

Puede verificar la integridad de una copia de este documento mediante la lectura del código QR adjunto o mediante el acceso a la dirección <https://ws050.juntadeandalucia.es/verificarFirma> indicando el código de VERIFICACIÓN

FIRMADO POR

RAQUEL MARIA ESPIN CRESPO

17/10/2024

VERIFICACIÓN

Pk2jmJDVJQXVSF7B6ESWF6FEMYA9VL

PÁG. 128/3958





APELLIDOS Y NOMBRE / RAZÓN SOCIAL

VARGAS LOPEZ ANA MARIA

NIF

****2583*

EXPEDIENTE

1277908

RESOLUCIÓN

DENEGACIÓN DE LA AYUDA

DATOS DE MANTENIMIENTO UNIDADES

GRUPO DE PAGO

ZONAS DE LIMITACIONES NATURALES

Sup. Dec. Admisible

0,87

Sup. Resuelta

0,00

Sobredecl.

0,87

% Sobredecl.

100,00

RESUMEN DE PAGOS

IMPORTE (Euros)

	RESUELTO	FEADER	MAPA	CAPADR
A pagar	0,00	0,00	0,00	0,00

APLICACIÓN DE REDUCCIONES Y PENALIZACIONES (%)

Criterios de subvencionabilidad (1)	Presentación tardía	Omisión declaración	Condicionalidad
100,00	0,00	0,00	0,00

IMPORTE (Euros)

Calculado(2)	Reducción	Penalización	Reducción Penalización (3)	Penalización adicional	Resuelto	FEADER	MAPA	CAPADR
46,98 €	46,98 €	0,00 €	0,00 €	46,98 €	0,00 €	0,00 €	0,00 €	0,00 €
Importe Unitario:	54,00 €	Nuevo Importe Unitario:	54,00 €					

RECINTOS PROPUESTOS

REF.	REFERENCIA SIGPAC	CULTIVO	S/R	USO SIGPAC	Sup. Dec. admisible	Sup. Campo	Sup. Determ.	Sup. Resuelta
6841386	04-066-208-00149-0006	CALABACÍN	R		0,87		0,87	0,00

INCIDENCIAS

INCIDENCIA DESCRIPCIÓN

3790	Recinto declarado inactivo Recinto:04-066-208-00149-00006 Cultivo: -
74053	Importe inferior a 100 Euros

(1) Con incidencias que retienen pago o deniegan el expediente.

(2) Se calcula sobre superficie declarada admisible.

(3) Aplicación del artículo 16 bis del RD 147/2023.

(4) Expediente con algunos recintos de pastos permanentes ubicados en espacios protegidos donde la carga ganadera mínima será 0,1 UGM/ha.

Puede verificar la integridad de una copia de este documento mediante la lectura del código QR adjunto o mediante el acceso a la dirección <https://ws050.juntadeandalucia.es/verificarFirma> indicando el código de VERIFICACIÓN

FIRMADO POR	RAQUEL MARIA ESPIN CRESPO	17/10/2024	
VERIFICACIÓN	Pk2jmJDVJQXVSF7B6ESWF6FEMYA9VL	PÁG. 129/3958	



APELLIDOS Y NOMBRE / RAZÓN SOCIAL

VARGAS MARIN ALEJANDRO

NIF

****7206*

EXPEDIENTE

1254431

RESOLUCIÓN

DENEGACIÓN DE LA AYUDA

DATOS DE MANTENIMIENTO UNIDADES

GRUPO DE PAGO

ZONAS DE LIMITACIONES NATURALES

Sup. Dec. Admisible

0,93

Sup. Resuelta

0,93

Sobredecl.

0,00

% Sobredecl.

0,00

RESUMEN DE PAGOS

IMPORTE (Euros)

	RESUELTO	FEADER	MAPA	CAPADR
A pagar	0,00	0,00	0,00	0,00

APLICACIÓN DE REDUCCIONES Y PENALIZACIONES (%)

Crterios de subvencionabilidad (1)	Presentación tardía	Omisión declaración	Condicionalidad
100,00	0,00	0,00	0,00

IMPORTE (Euros)

Calculado(2)	Reducción	Penalización	Reducción Penalización (3)	Penalización adicional	Resuelto	FEADER	MAPA	CAPADR
50,22 €	0,00 €	0,00 €	0,00 €	0,00 €	0,00 €	0,00 €	0,00 €	0,00 €
Importe Unitario:	54,00 €	Nuevo Importe Unitario:	54,00 €					

RECINTOS PROPUESTOS

REF.	REFERENCIA SIGPAC	CULTIVO	S/R	USO SIGPAC	Sup. Dec. admisible	Sup. Campo	Sup. Determ.	Sup. Resuelta
5080579	04-102-010-00192-0002	BERENJENA	R		0,93		0,93	0,93

INCIDENCIAS

INCIDENCIA DESCRIPCIÓN

74053 Importe inferior a 100 Euros

(1) Con incidencias que retienen pago o deniegan el expediente.

(2) Se calcula sobre superficie declarada admisible.

(3) Aplicación del artículo 16 bis del RD 147/2023.

(4) Expediente con algunos recintos de pastos permanentes ubicados en espacios protegidos donde la carga ganadera mínima será 0,1 UGM/ha.

Puede verificar la integridad de una copia de este documento mediante la lectura del código QR adjunto o mediante el acceso a la dirección <https://ws050.juntadeandalucia.es/verificarFirma> indicando el código de VERIFICACIÓN

FIRMADO POR	RAQUEL MARIA ESPIN CRESPO	17/10/2024	
VERIFICACIÓN	Pk2jmJDVJQXVSF7B6ESWF6FEMYA9VL	PÁG. 130/3958	

**APELLIDOS Y NOMBRE / RAZÓN SOCIAL**

VARGAS MARÍN NICOLAS ALBERTO

NIF

****7203*

EXPEDIENTE

1254517

RESOLUCIÓN

DENEGACIÓN DE LA AYUDA

DATOS DE MANTENIMIENTO UNIDADES**GRUPO DE PAGO**

ZONAS DE LIMITACIONES NATURALES

**Sup. Dec.
Admisible**

1,84

**Sup.
Resuelta**

1,84

Sobredecl.

0,00

% Sobredecl.

0,00

RESUMEN DE PAGOS**IMPORTE (Euros)**

	RESUELTO	FEADER	MAPA	CAPADR
A pagar	0,00	0,00	0,00	0,00

APLICACIÓN DE REDUCCIONES Y PENALIZACIONES (%)

Crterios de subvencionabilidad (1)	Presentación tardía	Omisión declaración	Condicionalidad
100,00	0,00	0,00	0,00

IMPORTE (Euros)

Calculado(2)	Reducción	Penalización	Reducción Penalización (3)	Penalización adicional	Resuelto	FEADER	MAPA	CAPADR
99,36 €	0,00 €	0,00 €	0,00 €	0,00 €	0,00 €	0,00 €	0,00 €	0,00 €
Importe Unitario:	54,00 €	Nuevo Importe Unitario:	54,00 €					

RECINTOS PROPUESTOS

REF.	REFERENCIA SIGPAC	CULTIVO	S/R	USO SIGPAC	Sup. Dec. admisible	Sup. Campo	Sup. Determ.	Sup. Resuelta
-800866	04-066-216-00091-0002	CALABACÍN	R		1,00		1,00	1,00
-800864	04-066-216-00091-0002	BERENJENA	R		0,84		0,84	0,84

INCIDENCIAS**INCIDENCIA DESCRIPCIÓN**

74053 Importe inferior a 100 Euros

(1) Con incidencias que retienen pago o deniegan el expediente.

(2) Se calcula sobre superficie declarada admisible.

(3) Aplicación del artículo 16 bis del RD 147/2023.

(4) Expediente con algunos recintos de pastos permanentes ubicados en espacios protegidos donde la carga ganadera mínima será 0,1 UGM/ha.

Puede verificar la integridad de una copia de este documento mediante la lectura del código QR adjunto o mediante el acceso a la dirección <https://ws050.juntadeandalucia.es/verificarFirma> indicando el código de VERIFICACIÓN

FIRMADO POR

RAQUEL MARIA ESPIN CRESPO

17/10/2024

VERIFICACIÓN

Pk2jmJDVJQXVSF7B6ESWF6FEMYA9VL

PÁG. 131/3958





APELLIDOS Y NOMBRE / RAZÓN SOCIAL

VIZCAINO GARCIA MARIA CARMEN

NIF

****3036*

EXPEDIENTE

1265653

RESOLUCIÓN

DENEGACIÓN DE LA AYUDA

DATOS DE MANTENIMIENTO UNIDADES

GRUPO DE PAGO

ZONAS DE LIMITACIONES NATURALES

Sup. Dec. Admisible

0,00

Sup. Resuelta

0,00

Sobredecl.

0,00

% Sobredecl.

0,00

RESUMEN DE PAGOS

IMPORTE (Euros)

	RESUELTO	FEADER	MAPA	CAPADR
A pagar	0,00	0,00	0,00	0,00

APLICACIÓN DE REDUCCIONES Y PENALIZACIONES (%)

Criterios de subvencionabilidad (1)	Presentación tardía	Omisión declaración	Condicionalidad
100,00	0,00	2,00	0,00

IMPORTE (Euros)

Calculado(2)	Reducción	Penalización	Reducción Penalización (3)	Penalización adicional	Resuelto	FEADER	MAPA	CAPADR
0,00 €	0,00 €	0,00 €	0,00 €	0,00 €	0,00 €	0,00 €	0,00 €	0,00 €
Importe Unitario:	54,00 €	Nuevo Importe Unitario:	0,00 €					

RECINTOS PROPUESTOS

REF.	REFERENCIA SIGPAC	CULTIVO	S/R	USO SIGPAC	Sup. Dec. admisible	Sup. Campo	Sup. Determ.	Sup. Resuelta
5271361	04-103-019-00055-0001	ALMENDROS	S		0,95		0,95	0,95
5271363	04-103-019-00056-0003	MANDARINO	R		0,10		0,10	0,10
5271366	04-103-019-00057-0001	MANDARINO	R		1,28		1,28	1,28
5271394	04-103-019-00216-0002	OLIVAR	S		0,13		0,13	0,13
5271395	04-103-019-00216-0003	OLIVAR	S		0,03		0,03	0,03
5271396	04-103-019-00216-0004	OLIVAR	S		0,20		0,20	0,20
5271401	04-103-020-00106-0001	ALMENDROS	R		2,14		2,14	2,14
5271402	04-103-020-00106-0004	ALMENDROS	R		0,22		0,22	0,22
5271404	04-103-020-00104-0006	ALMENDROS	R		0,06		0,06	0,06
5271414	04-103-020-00105-0002	ALMENDROS	R		2,89		2,89	2,89
5313482	04-103-019-00055-0003	ALMENDROS	S		0,19		0,19	0,19
5313694	04-103-020-00105-0005	ALMENDROS	R		0,04		0,04	0,04
5313717	04-103-020-00106-0005	ALMENDROS	R		0,75		0,75	0,75

(1) Con incidencias que retienen pago o deniegan el expediente.

(2) Se calcula sobre superficie declarada admisible.

(3) Aplicación del artículo 16 bis del RD 147/2023.

(4) Expediente con algunos recintos de pastos permanentes ubicados en espacios protegidos donde la carga ganadera mínima será 0,1 UGM/ha.

Puede verificar la integridad de una copia de este documento mediante la lectura del código QR adjunto o mediante el acceso a la dirección <https://ws050.juntadeandalucia.es/verificarFirma> indicando el código de VERIFICACIÓN

FIRMADO POR

RAQUEL MARIA ESPIN CRESPO

17/10/2024

VERIFICACIÓN

Pk2jmJDVJQXVSF7B6ESWF6FEMYA9VL

PÁG. 132/3958



**INCIDENCIAS****INCIDENCIA DESCRIPCIÓN**

- 256 Solicitud con recintos no declarados en campaña actual con una reducción por omisión de superficie superior al 3%
CÓDIGO PARA EL PORCENTAJE DE REDUCCIÓN POR OMISIÓN QUE CORRESPONDE A LA SOLICITUD:2
- 2454 Solicitante de intervención 6613 cuyo regimen de afiliación a la SS no es ni el sistema especial agrario(cuenta ajena) ni autonomo con actividad agraria.
- 74018 Productor que no es agricultor a título principal, según los datos del ejercicio fiscal n-1 y seguridad socia.
- 74053 Importe inferior a 100 Euros
- 86119 Carga ganadera NO cumple con el valor mínimo de 0,2 UGM/ha.
Recinto:04-103-020-00106-00007 Cultivo:62000 PASTOS PERMANENTES DE 5 O MAS AÑOS-SIN VARIEDAD Regadío Carga Ganadera:0
Recinto:04-103-020-00106-00008 Cultivo:62000 PASTOS PERMANENTES DE 5 O MAS AÑOS-SIN VARIEDAD Secano Carga Ganadera:0
- 86121 Recinto superficie forrajera que no realiza la actividad de producción de pastoreo.
Recinto:04-103-020-00106-00007 Cultivo:62000 PASTOS PERMANENTES DE 5 O MAS AÑOS-SIN VARIEDAD Regadío Actividad Agraria del recinto:5
Recinto:04-103-020-00106-00008 Cultivo:62000 PASTOS PERMANENTES DE 5 O MAS AÑOS-SIN VARIEDAD Secano Actividad Agraria del recinto:5
- 86122 Recinto superficie forrajera que realiza la actividad de producción de pastoreo y no declara el o los códigos del Registro de Explotaciones Ganaderas de Andalucía, REGA.
Recinto:04-103-020-00106-00007 Cultivo:62000 PASTOS PERMANENTES DE 5 O MAS AÑOS-SIN VARIEDAD Regadío
Recinto:04-103-020-00106-00008 Cultivo:62000 PASTOS PERMANENTES DE 5 O MAS AÑOS-SIN VARIEDAD Secano
- 86124 Recinto de forrajera para Cálculo de Carga Ganadera que No pertenece a Explotación.
Recinto:04-103-020-00106-00007 Cultivo:62000 PASTOS PERMANENTES DE 5 O MAS AÑOS-SIN VARIEDAD Regadío
Recinto:04-103-020-00106-00008 Cultivo:62000 PASTOS PERMANENTES DE 5 O MAS AÑOS-SIN VARIEDAD Secano

Datos considerados para el Cálculo de la Carga Ganadera del expediente

Superficie determinada para Cálculo Carga Ganadera: 0,00 ha

Carga Ganadera del Expediente: 0,00 ugm/ha

Incidenias de carga ganadera**INCIDENCIA DESCRIPCIÓN**

- 86122 Recinto superficie forrajera que realiza la actividad de producción de pastoreo y no declara el o los códigos del Registro de Explotaciones Ganaderas de Andalucía, REGA.
Recinto:04-103-020-00106-00007 Cultivo:62000 PASTOS PERMANENTES DE 5 O MAS AÑOS-SIN VARIEDAD Regadío
Recinto:04-103-020-00106-00008 Cultivo:62000 PASTOS PERMANENTES DE 5 O MAS AÑOS-SIN VARIEDAD Secano
- 86124 Recinto de forrajera para Cálculo de Carga Ganadera que No pertenece a Explotación.
Recinto:04-103-020-00106-00007 Cultivo:62000 PASTOS PERMANENTES DE 5 O MAS AÑOS-SIN VARIEDAD Regadío
Recinto:04-103-020-00106-00008 Cultivo:62000 PASTOS PERMANENTES DE 5 O MAS AÑOS-SIN VARIEDAD Secano
- 86128 Recinto de Forrajeras que no ha contabilizado para Carga Ganadera por no tener una explotación válida para el cálculo de la Carga Ganadera
Recinto:04-103-020-00106-00007 Cultivo:62 PASTOS PERMANENTES DE 5 O MAS AÑOS-
Recinto:04-103-020-00106-00008 Cultivo:62 PASTOS PERMANENTES DE 5 O MAS AÑOS-
- 86132 Recinto superficie forrajera que no realiza la actividad de producción de pastoreo.
Recinto:04-103-020-00106-00007 Cultivo:62000 PASTOS PERMANENTES DE 5 O MAS AÑOS-SIN VARIEDAD Regadío
Recinto:04-103-020-00106-00008 Cultivo:62000 PASTOS PERMANENTES DE 5 O MAS AÑOS-SIN VARIEDAD Secano

(1) Con incidencias que retienen pago o deniegan el expediente.

(2) Se calcula sobre superficie declarada admisible.

(3) Aplicación del artículo 16 bis del RD 147/2023.

(4) Expediente con algunos recintos de pastos permanentes ubicados en espacios protegidos donde la carga ganadera mínima será 0,1 UGM/ha.

Puede verificar la integridad de una copia de este documento mediante la lectura del código QR adjunto o mediante el acceso a la dirección <https://ws050.juntadeandalucia.es/verificarFirma> indicando el código de VERIFICACIÓN

FIRMADO POR

RAQUEL MARIA ESPIN CRESPO

17/10/2024

VERIFICACIÓN

Pk2jmJDVJQXVSF7B6ESWF6FEMYA9VL

PÁG. 133/3958





CADIZ

APELLIDOS Y NOMBRE / RAZÓN SOCIAL

BAREA VILCHES FRANCISCO

NIF

****1895*

EXPEDIENTE

1055039

RESOLUCIÓN

DENEGACIÓN DE LA AYUDA

DATOS DE MANTENIMIENTO UNIDADES

GRUPO DE PAGO	Sup. Dec. Admisible	Sup. Resuelta	Sobredecl.	% Sobredecl.
ZONAS DE LIMITACIONES NATURALES	0,00	0,00	0,00	0,00

RESUMEN DE PAGOS

	IMPORTE (Euros)			
	RESUELTO	FEADER	MAPA	CAPADR
A pagar	0,00	0,00	0,00	0,00

APLICACIÓN DE REDUCCIONES Y PENALIZACIONES (%)

Criterios de subvencionabilidad (1)	Presentación tardía	Omisión declaración	Condicionabilidad
100,00	0,00	0,00	0,00

IMPORTE (Euros)

Calculado(2)	Reducción	Penalización	Reducción Penalización (3)	Penalización adicional	Resuelto	FEADER	MAPA	CAPADR
0,00 €	0,00 €	0,00 €	0,00 €	0,00 €	0,00 €	0,00 €	0,00 €	0,00 €
Importe Unitario:	54,00 €	Nuevo Importe Unitario:	0,00 €					

RECINTOS PROPUESTOS

REF.	REFERENCIA SIGPAC	CULTIVO	S/R	USO SIGPAC	Sup. Dec. admisible	Sup. Campo	Sup. Determ.	Sup. Resuelta
170000000272730	11-026-008-00027-0002	OLIVAR	S		0,22		0,22	0,22
170000000272732	11-026-008-00028-0006	ALFALFA	S		0,08		0,08	0,08
170000000272733	11-026-008-00028-0009	OLIVAR	S		0,24		0,24	0,24
170000000272734	11-026-008-00027-0003	OLIVAR	S		0,16		0,16	0,16
170000000272735	11-026-008-00028-0007	OLIVAR	S		2,74		2,74	2,64

INCIDENCIAS**INCIDENCIA DESCRIPCIÓN**

2454	Solicitante de intervención 6613 cuyo regimen de afiliación a la SS no es ni el sistema especial agrario(cuenta ajena) ni autonomo con actividad agraria.
4272	Verifica que las líneas de declaración de las Solicitudes Únicas no tienen solapes con la capa de Retroactividad Gráfica (ambas de la misma campaña) a nivel de expediente/línea de declaración gráfica de la solicitud. Recinto:11-026-008-00028-00007 Cultivo: - Agregado de la referencia del recinto.:0 Zona de la referencia del recinto.:0 Superficie solapada.:0,1 Id. Incid.:97976948
74018	Productor que no es agricultor a título principal, según los datos del ejercicio fiscal n-1 y seguridad socia.
74053	Importe inferior a 100 Euros

(1) Con incidencias que retienen pago o deniegan el expediente.

(2) Se calcula sobre superficie declarada admisible.

(3) Aplicación del artículo 16 bis del RD 147/2023.

(4) Expediente con algunos recintos de pastos permanentes ubicados en espacios protegidos donde la carga ganadera mínima será 0,1 UGM/ha.

Puede verificar la integridad de una copia de este documento mediante la lectura del código QR adjunto o mediante el acceso a la dirección <https://ws050.juntadeandalucia.es/verificarFirma> indicando el código de VERIFICACIÓN

FIRMADO POR

RAQUEL MARIA ESPIN CRESPO

17/10/2024

VERIFICACIÓN

Pk2jmJDVJQXVSF7B6ESWF6FEMYA9VL

PÁG. 134/3958





APELLIDOS Y NOMBRE / RAZÓN SOCIAL

Barrera Barea Alberto

NIF

***9914*

EXPEDIENTE

1224418

RESOLUCIÓN

DENEGACIÓN DE LA AYUDA

DATOS DE MANTENIMIENTO UNIDADES

GRUPO DE PAGO	Sup. Dec. Admisible	Sup. Resuelta	Sobredecl.	% Sobredecl.
ZONAS DE LIMITACIONES NATURALES	0,00	0,00	0,00	0,00

RESUMEN DE PAGOS

	IMPORTE (Euros)			
	RESUELTO	FEADER	MAPA	CAPADR
A pagar	0,00	0,00	0,00	0,00

APLICACIÓN DE REDUCCIONES Y PENALIZACIONES (%)

Criterios de subvencionabilidad (1)	Presentación tardía	Omisión declaración	Condicionalidad
100,00	0,00	0,00	0,00

IMPORTE (Euros)

Calculado(2)	Reducción	Penalización	Reducción adicional (3)	Penalización adicional	Resuelto	FEADER	MAPA	CAPADR
0,00 €	0,00 €	0,00 €	0,00 €	0,00 €	0,00 €	0,00 €	0,00 €	0,00 €
Importe Unitario:	54,00 €	Nuevo Importe Unitario:	0,00 €					

RECINTOS PROPUESTOS

REF.	REFERENCIA SIGPAC	CULTIVO	S/R	USO SIGPAC	Sup. Dec. admisible	Sup. Campo	Sup. Determ.	Sup. Resuelta
-1610247	11-026-007-00060-0001	VEZA	S		1,41		1,41	1,41
-1610245	11-026-007-00060-0001	VEZA	S		0,79		0,79	0,79
-1610219	11-026-008-00024-0008	OLIVAR	S		1,73		1,73	1,73
-1610218	11-026-008-00024-0008	OLIVAR	S		1,18		1,18	1,18
-876617	11-026-008-00054-0003	OLIVAR	S		0,01		0,01	0,01
-876612	11-026-008-00024-0013	AVENA	S		2,81		2,81	2,81
-780782	11-026-008-00023-0012	BARBECHO TRADICIONAL	S		0,90		0,90	0,90
-507159	11-026-014-00058-0009	OLIVAR	S		0,27		0,27	0,27
-62054	11-026-016-00041-0001	OLIVAR	S		0,32		0,32	0,32
-61907	11-026-008-00024-0011	AVENA	S		0,93		0,93	0,93
1700000006463366	11-026-008-00023-0011	BARBECHO TRADICIONAL	S		1,54		1,54	1,54
1700000006463367	11-026-008-00052-0001	AVENA	S		1,19		1,19	1,19
1700000006463368	11-026-008-00023-0012	AVENA	S		17,23		17,23	17,23
1700000006463369	11-026-014-00058-0002	VEZA	S		2,42		2,42	2,42
1700000006463371	11-026-008-00054-0002	AVENA	S		0,78		0,78	0,78
1700000006463377	11-026-008-00024-0006	OLIVAR	S		0,06		0,06	0,06
1700000006463378	11-026-016-00041-0001	OLIVAR	S		1,26		1,26	1,26
1700000006463379	11-026-016-00041-0003	OLIVAR	S		0,73		0,73	0,73
1700000006463381	11-026-008-00052-0008	OLIVAR	S		1,54		1,54	1,54
1700000006463382	11-026-008-00023-0009	OLIVAR	S		0,05		0,05	0,05
1700000006463384	11-026-016-00041-0004	OLIVAR	S		0,98		0,98	0,98
1700000006463385	11-026-008-00023-0010	OLIVAR	S		2,48		2,48	2,48
1700000006463387	11-026-008-00024-0007	OLIVAR	S		0,35		0,35	0,35

(1) Con incidencias que retienen pago o deniegan el expediente.

(2) Se calcula sobre superficie declarada admisible.

(3) Aplicación del artículo 16 bis del RD 147/2023.

(4) Expediente con algunos recintos de pastos permanentes ubicados en espacios protegidos donde la carga ganadera mínima será 0,1 UGM/ha.

Puede verificar la integridad de una copia de este documento mediante la lectura del código QR adjunto o mediante el acceso a la dirección <https://ws050.juntadeandalucia.es/verificarFirma> indicando el código de VERIFICACIÓN

FIRMADO POR

RAQUEL MARIA ESPIN CRESPO

17/10/2024

VERIFICACIÓN

Pk2jmJDVJQXVSF7B6ESWF6FEMYA9VL

PÁG. 135/3958





INCIDENCIAS

INCIDENCIA DESCRIPCIÓN

- 4272 Verifica que las líneas de declaración de las Solicitudes Únicas no tienen solapes con la capa de Retroactividad Gráfica (ambas de la misma campaña) a nivel de expediente/línea de declaración gráfica de la solicitud.
Recinto:11-026-008-00023-00014 Cultivo: - Agregado de la referencia del recinto.:0 Zona de la referencia del recinto.:0 Superficie solapada.:0,02 Id. Incid.:97976961
- 74018 Productor que no es agricultor a título principal, según los datos del ejercicio fiscal n-1 y seguridad socia.
- 74053 Importe inferior a 100 Euros
- 86119 Carga ganadera NO cumple con el valor mínimo de 0,2 UGM/ha.
Recinto:11-026-008-00023-00014 Cultivo:62000 PASTOS PERMANENTES DE 5 O MAS AÑOS-SIN VARIEDAD Secano Carga Ganadera:0
Recinto:11-026-008-00023-00018 Cultivo:62000 PASTOS PERMANENTES DE 5 O MAS AÑOS-SIN VARIEDAD Secano Carga Ganadera:0
Recinto:11-026-008-00023-00021 Cultivo:62000 PASTOS PERMANENTES DE 5 O MAS AÑOS-SIN VARIEDAD Secano Carga Ganadera:0
Recinto:11-026-008-00024-00010 Cultivo:62000 PASTOS PERMANENTES DE 5 O MAS AÑOS-SIN VARIEDAD Secano Carga Ganadera:0
Recinto:11-026-008-00024-00014 Cultivo:62000 PASTOS PERMANENTES DE 5 O MAS AÑOS-SIN VARIEDAD Secano Carga Ganadera:0
Recinto:11-026-008-00024-00015 Cultivo:62000 PASTOS PERMANENTES DE 5 O MAS AÑOS-SIN VARIEDAD Secano Carga Ganadera:0
Recinto:11-026-008-00024-00017 Cultivo:62000 PASTOS PERMANENTES DE 5 O MAS AÑOS-SIN VARIEDAD Secano Carga Ganadera:0
Recinto:11-026-008-00024-00018 Cultivo:62000 PASTOS PERMANENTES DE 5 O MAS AÑOS-SIN VARIEDAD Secano Carga Ganadera:0
Recinto:11-026-014-00058-00010 Cultivo:62000 PASTOS PERMANENTES DE 5 O MAS AÑOS-SIN VARIEDAD Secano Carga Ganadera:0
Recinto:11-026-014-00058-00011 Cultivo:62000 PASTOS PERMANENTES DE 5 O MAS AÑOS-SIN VARIEDAD Secano Carga Ganadera:0
- 86122 Recinto superficie forrajera que realiza la actividad de producción de pastoreo y no declara el o los códigos del Registro de Explotaciones Ganaderas de Andalucía, REGA.
Recinto:11-026-008-00023-00014 Cultivo:62000 PASTOS PERMANENTES DE 5 O MAS AÑOS-SIN VARIEDAD Secano
Recinto:11-026-008-00023-00018 Cultivo:62000 PASTOS PERMANENTES DE 5 O MAS AÑOS-SIN VARIEDAD Secano
Recinto:11-026-008-00023-00021 Cultivo:62000 PASTOS PERMANENTES DE 5 O MAS AÑOS-SIN VARIEDAD Secano
Recinto:11-026-008-00024-00010 Cultivo:62000 PASTOS PERMANENTES DE 5 O MAS AÑOS-SIN VARIEDAD Secano
Recinto:11-026-008-00024-00014 Cultivo:62000 PASTOS PERMANENTES DE 5 O MAS AÑOS-SIN VARIEDAD Secano
Recinto:11-026-008-00024-00015 Cultivo:62000 PASTOS PERMANENTES DE 5 O MAS AÑOS-SIN VARIEDAD Secano
Recinto:11-026-008-00024-00017 Cultivo:62000 PASTOS PERMANENTES DE 5 O MAS AÑOS-SIN VARIEDAD Secano
Recinto:11-026-008-00024-00018 Cultivo:62000 PASTOS PERMANENTES DE 5 O MAS AÑOS-SIN VARIEDAD Secano
Recinto:11-026-014-00058-00010 Cultivo:62000 PASTOS PERMANENTES DE 5 O MAS AÑOS-SIN VARIEDAD Secano
Recinto:11-026-014-00058-00011 Cultivo:62000 PASTOS PERMANENTES DE 5 O MAS AÑOS-SIN VARIEDAD Secano
- 86124 Recinto de forrajera para Cálculo de Carga Ganadera que No pertenece a Explotación.
Recinto:11-026-008-00023-00014 Cultivo:62000 PASTOS PERMANENTES DE 5 O MAS AÑOS-SIN VARIEDAD Secano
Recinto:11-026-008-00023-00018 Cultivo:62000 PASTOS PERMANENTES DE 5 O MAS AÑOS-SIN VARIEDAD Secano
Recinto:11-026-008-00023-00021 Cultivo:62000 PASTOS PERMANENTES DE 5 O MAS AÑOS-SIN VARIEDAD Secano
Recinto:11-026-008-00024-00010 Cultivo:62000 PASTOS PERMANENTES DE 5 O MAS AÑOS-SIN VARIEDAD Secano
Recinto:11-026-008-00024-00014 Cultivo:62000 PASTOS PERMANENTES DE 5 O MAS AÑOS-SIN VARIEDAD Secano
Recinto:11-026-008-00024-00015 Cultivo:62000 PASTOS PERMANENTES DE 5 O MAS AÑOS-SIN VARIEDAD Secano
Recinto:11-026-008-00024-00017 Cultivo:62000 PASTOS PERMANENTES DE 5 O MAS AÑOS-SIN VARIEDAD Secano
Recinto:11-026-008-00024-00018 Cultivo:62000 PASTOS PERMANENTES DE 5 O MAS AÑOS-SIN VARIEDAD Secano
Recinto:11-026-014-00058-00010 Cultivo:62000 PASTOS PERMANENTES DE 5 O MAS AÑOS-SIN VARIEDAD Secano
Recinto:11-026-014-00058-00011 Cultivo:62000 PASTOS PERMANENTES DE 5 O MAS AÑOS-SIN VARIEDAD Secano

Datos considerados para el Cálculo de la Carga Ganadera del expediente

Superficie determinada para Cálculo Carga Ganadera: 0,00 ha
Carga Ganadera del Expediente: 0,00 ugm/ha

Incidenias de carga ganadera

INCIDENCIA DESCRIPCIÓN

(1) Con incidencias que retienen pago o deniegan el expediente.
(2) Se calcula sobre superficie declarada admisible.
(3) Aplicación del artículo 16 bis del RD 147/2023.
(4) Expediente con algunos recintos de pastos permanentes ubicados en espacios protegidos donde la carga ganadera mínima será 0,1 UGM/ha.

Puede verificar la integridad de una copia de este documento mediante la lectura del código QR adjunto o mediante el acceso a la dirección <https://ws050.juntadeandalucia.es/verificarFirma> indicando el código de VERIFICACIÓN

FIRMADO POR	RAQUEL MARIA ESPIN CRESPO	17/10/2024
VERIFICACIÓN	Pk2jmJDVJQXVSF7B6ESWF6FEMYA9VL	PÁG. 136/3958





86122	Recinto superficie forrajera que realiza la actividad de producción de pastoreo y no declara el o los códigos del Registro de Explotaciones Ganaderas de Andalucía, REGA. Recinto:11-026-008-00024-00018 Cultivo:62000 PASTOS PERMANENTES DE 5 O MAS AÑOS-SIN VARIEDAD Secano Recinto:11-026-008-00024-00017 Cultivo:62000 PASTOS PERMANENTES DE 5 O MAS AÑOS-SIN VARIEDAD Secano Recinto:11-026-008-00024-00015 Cultivo:62000 PASTOS PERMANENTES DE 5 O MAS AÑOS-SIN VARIEDAD Secano Recinto:11-026-008-00024-00010 Cultivo:62000 PASTOS PERMANENTES DE 5 O MAS AÑOS-SIN VARIEDAD Secano Recinto:11-026-008-00024-00010 Cultivo:62000 PASTOS PERMANENTES DE 5 O MAS AÑOS-SIN VARIEDAD Secano Recinto:11-026-008-00024-00010 Cultivo:62000 PASTOS PERMANENTES DE 5 O MAS AÑOS-SIN VARIEDAD Secano Recinto:11-026-008-00024-00010 Cultivo:62000 PASTOS PERMANENTES DE 5 O MAS AÑOS-SIN VARIEDAD Secano Recinto:11-026-014-00058-00011 Cultivo:62000 PASTOS PERMANENTES DE 5 O MAS AÑOS-SIN VARIEDAD Secano Recinto:11-026-014-00058-00010 Cultivo:62000 PASTOS PERMANENTES DE 5 O MAS AÑOS-SIN VARIEDAD Secano Recinto:11-026-008-00024-00015 Cultivo:62000 PASTOS PERMANENTES DE 5 O MAS AÑOS-SIN VARIEDAD Secano Recinto:11-026-008-00024-00015 Cultivo:62000 PASTOS PERMANENTES DE 5 O MAS AÑOS-SIN VARIEDAD Secano Recinto:11-026-008-00024-00014 Cultivo:62000 PASTOS PERMANENTES DE 5 O MAS AÑOS-SIN VARIEDAD Secano Recinto:11-026-008-00023-00021 Cultivo:62000 PASTOS PERMANENTES DE 5 O MAS AÑOS-SIN VARIEDAD Secano Recinto:11-026-008-00023-00018 Cultivo:62000 PASTOS PERMANENTES DE 5 O MAS AÑOS-SIN VARIEDAD Secano Recinto:11-026-008-00024-00010 Cultivo:62000 PASTOS PERMANENTES DE 5 O MAS AÑOS-SIN VARIEDAD Secano Recinto:11-026-008-00023-00014 Cultivo:62000 PASTOS PERMANENTES DE 5 O MAS AÑOS-SIN VARIEDAD Secano
86124	Recinto de forrajera para Cálculo de Carga Ganadera que No pertenece a Explotación. Recinto:11-026-008-00024-00018 Cultivo:62000 PASTOS PERMANENTES DE 5 O MAS AÑOS-SIN VARIEDAD Secano Recinto:11-026-008-00024-00017 Cultivo:62000 PASTOS PERMANENTES DE 5 O MAS AÑOS-SIN VARIEDAD Secano Recinto:11-026-008-00024-00015 Cultivo:62000 PASTOS PERMANENTES DE 5 O MAS AÑOS-SIN VARIEDAD Secano Recinto:11-026-008-00024-00010 Cultivo:62000 PASTOS PERMANENTES DE 5 O MAS AÑOS-SIN VARIEDAD Secano Recinto:11-026-008-00024-00010 Cultivo:62000 PASTOS PERMANENTES DE 5 O MAS AÑOS-SIN VARIEDAD Secano Recinto:11-026-008-00024-00010 Cultivo:62000 PASTOS PERMANENTES DE 5 O MAS AÑOS-SIN VARIEDAD Secano Recinto:11-026-008-00024-00010 Cultivo:62000 PASTOS PERMANENTES DE 5 O MAS AÑOS-SIN VARIEDAD Secano Recinto:11-026-014-00058-00011 Cultivo:62000 PASTOS PERMANENTES DE 5 O MAS AÑOS-SIN VARIEDAD Secano Recinto:11-026-014-00058-00010 Cultivo:62000 PASTOS PERMANENTES DE 5 O MAS AÑOS-SIN VARIEDAD Secano Recinto:11-026-008-00024-00015 Cultivo:62000 PASTOS PERMANENTES DE 5 O MAS AÑOS-SIN VARIEDAD Secano Recinto:11-026-008-00024-00015 Cultivo:62000 PASTOS PERMANENTES DE 5 O MAS AÑOS-SIN VARIEDAD Secano Recinto:11-026-008-00024-00014 Cultivo:62000 PASTOS PERMANENTES DE 5 O MAS AÑOS-SIN VARIEDAD Secano Recinto:11-026-008-00023-00021 Cultivo:62000 PASTOS PERMANENTES DE 5 O MAS AÑOS-SIN VARIEDAD Secano Recinto:11-026-008-00023-00018 Cultivo:62000 PASTOS PERMANENTES DE 5 O MAS AÑOS-SIN VARIEDAD Secano Recinto:11-026-008-00024-00010 Cultivo:62000 PASTOS PERMANENTES DE 5 O MAS AÑOS-SIN VARIEDAD Secano Recinto:11-026-008-00023-00014 Cultivo:62000 PASTOS PERMANENTES DE 5 O MAS AÑOS-SIN VARIEDAD Secano
86128	Recinto de Forrajeras que no ha contabilizado para Carga Ganadera por no tener una explotación válida para el cálculo de la Carga Ganadera Recinto:11-026-008-00024-00018 Cultivo:62 PASTOS PERMANENTES DE 5 O MAS AÑOS- Recinto:11-026-008-00024-00017 Cultivo:62 PASTOS PERMANENTES DE 5 O MAS AÑOS- Recinto:11-026-008-00024-00015 Cultivo:62 PASTOS PERMANENTES DE 5 O MAS AÑOS- Recinto:11-026-008-00024-00010 Cultivo:62 PASTOS PERMANENTES DE 5 O MAS AÑOS- Recinto:11-026-008-00024-00010 Cultivo:62 PASTOS PERMANENTES DE 5 O MAS AÑOS- Recinto:11-026-008-00024-00010 Cultivo:62 PASTOS PERMANENTES DE 5 O MAS AÑOS- Recinto:11-026-008-00024-00010 Cultivo:62 PASTOS PERMANENTES DE 5 O MAS AÑOS- Recinto:11-026-008-00024-00010 Cultivo:62 PASTOS PERMANENTES DE 5 O MAS AÑOS- Recinto:11-026-008-00024-00010 Cultivo:62 PASTOS PERMANENTES DE 5 O MAS AÑOS- Recinto:11-026-014-00058-00011 Cultivo:62 PASTOS PERMANENTES DE 5 O MAS AÑOS- Recinto:11-026-014-00058-00010 Cultivo:62 PASTOS PERMANENTES DE 5 O MAS AÑOS- Recinto:11-026-008-00024-00015 Cultivo:62 PASTOS PERMANENTES DE 5 O MAS AÑOS- Recinto:11-026-008-00024-00015 Cultivo:62 PASTOS PERMANENTES DE 5 O MAS AÑOS- Recinto:11-026-008-00024-00014 Cultivo:62 PASTOS PERMANENTES DE 5 O MAS AÑOS- Recinto:11-026-008-00023-00021 Cultivo:62 PASTOS PERMANENTES DE 5 O MAS AÑOS- Recinto:11-026-008-00023-00018 Cultivo:62 PASTOS PERMANENTES DE 5 O MAS AÑOS- Recinto:11-026-008-00024-00010 Cultivo:62 PASTOS PERMANENTES DE 5 O MAS AÑOS- Recinto:11-026-008-00023-00014 Cultivo:62 PASTOS PERMANENTES DE 5 O MAS AÑOS-
86132	Recinto superficie forrajera que no realiza la actividad de producción de pastoreo. Recinto:11-026-008-00023-00012 Cultivo:20000 BARBECHO TRADICIONAL-SIN VARIEDAD Secano Recinto:11-026-008-00023-00011 Cultivo:20000 BARBECHO TRADICIONAL-SIN VARIEDAD Secano

(1) Con incidencias que retienen pago o deniegan el expediente.
 (2) Se calcula sobre superficie declarada admisible.
 (3) Aplicación del artículo 16 bis del RD 147/2023.
 (4) Expediente con algunos recintos de pastos permanentes ubicados en espacios protegidos donde la carga ganadera mínima será 0,1 UGM/ha.

Puede verificar la integridad de una copia de este documento mediante la lectura del código QR adjunto o mediante el acceso a la dirección <https://ws050.juntadeandalucia.es/verificarFirma> indicando el código de VERIFICACIÓN

FIRMADO POR	RAQUEL MARIA ESPIN CRESPO	17/10/2024
VERIFICACIÓN	Pk2jmJDVJQXVSF7B6ESWF6FEMYA9VL	PÁG. 137/3958



**APELLIDOS Y NOMBRE / RAZÓN SOCIAL**

BAUTISTA PEREZ ANTONIO

NIF

****7205*

EXPEDIENTE

1078857

RESOLUCIÓN

DENEGACIÓN DE LA AYUDA

DATOS DE MANTENIMIENTO UNIDADES**GRUPO DE PAGO**

ZONAS DE LIMITACIONES NATURALES

**Sup. Dec.
Admisible**

0,00

**Sup.
Resuelta**

0,00

Sobredecl.

0,00

% Sobredecl.

0,00

RESUMEN DE PAGOS**IMPORTE (Euros)**

	RESUELTO	FEADER	MAPA	CAPADR
A pagar	0,00	0,00	0,00	0,00

APLICACIÓN DE REDUCCIONES Y PENALIZACIONES (%)

Criterios de subvencionabilidad (1)	Presentación tardía	Omisión declaración	Condicionalidad
100,00	0,00	0,00	0,00

IMPORTE (Euros)

Calculado(2)	Reducción	Penalización	Reducción Penalización (3)	Penalización adicional	Resuelto	FEADER	MAPA	CAPADR
0,00 €	0,00 €	0,00 €	0,00 €	0,00 €	0,00 €	0,00 €	0,00 €	0,00 €
Importe Unitario:	54,00 €	Nuevo Importe Unitario:	0,00 €					

RECINTOS PROPUESTOS

REF.	REFERENCIA SIGPAC	CULTIVO	S/R	USO SIGPAC	Sup. Dec. admisible	Sup. Campo	Sup. Determ.	Sup. Resuelta
170000002279880	11-002-010-00109-0001	OLIVAR	S		0,36		0,36	0,36
170000002279881	11-002-015-00013-0001	OLIVAR	S		1,60		1,60	1,60
170000002279882	11-002-015-00014-0003	OLIVAR	S		0,04		0,04	0,04

INCIDENCIAS**INCIDENCIA DESCRIPCIÓN**

2454	Solicitante de intervención 6613 cuyo regimen de afiliacion a la SS no es ni el sistema especial agrario(cuenta ajena) ni autonomo con actividad agraria.
74018	Productor que no es agricultor a título principal, según los datos del ejercicio fiscal n-1 y seguridad socia.
74053	Importe inferior a 100 Euros

(1) Con incidencias que retienen pago o deniegan el expediente.

(2) Se calcula sobre superficie declarada admisible.

(3) Aplicación del artículo 16 bis del RD 147/2023.

(4) Expediente con algunos recintos de pastos permanentes ubicados en espacios protegidos donde la carga ganadera mínima será 0,1 UGM/ha.

Puede verificar la integridad de una copia de este documento mediante la lectura del código QR adjunto o mediante el acceso a la dirección <https://ws050.juntadeandalucia.es/verificarFirma> indicando el código de VERIFICACIÓN

FIRMADO POR

RAQUEL MARIA ESPIN CRESPO

17/10/2024

VERIFICACIÓN

Pk2jmJDVJQXVSF7B6ESWF6FEMYA9VL

PÁG. 138/3958





APELLIDOS Y NOMBRE / RAZÓN SOCIAL

CHAVES LEO ANTONIA

NIF

***4257*

EXPEDIENTE

1033113

RESOLUCIÓN

DENEGACIÓN DE LA AYUDA

DATOS DE MANTENIMIENTO UNIDADES

GRUPO DE PAGO

ZONAS DE LIMITACIONES NATURALES

**Sup. Dec.
Admisible**

0,00

**Sup.
Resuelta**

0,00

Sobredecl.

0,00

% Sobredecl.

0,00

RESUMEN DE PAGOS

	IMPORTE (Euros)			
	RESUELTO	FEADER	MAPA	CAPADR
A pagar	0,00	0,00	0,00	0,00

APLICACIÓN DE REDUCCIONES Y PENALIZACIONES (%)

Crterios de subvencionabilidad (1)	Presentación tardía	Omisión declaración	Condicionalidad
100,00	0,00	0,00	0,00

IMPORTE (Euros)

Calculado(2)	Reducción	Penalización	Reducción Penalización (3)	Penalización adicional	Resuelto	FEADER	MAPA	CAPADR
0,00 €	0,00 €	0,00 €	0,00 €	0,00 €	0,00 €	0,00 €	0,00 €	0,00 €
Importe Unitario:	54,00 €	Nuevo Importe Unitario:	0,00 €					

INCIDENCIAS

INCIDENCIA DESCRIPCIÓN

- 2454 Solicitante de intervención 6613 cuyo regimen de afiliacion a la SS no es ni el sistema especial agrario(cuenta ajena) ni autonomo con actividad agraria.
- 74018 Productor que no es agricultor a título principal, según los datos del ejercicio fiscal n-1 y seguridad socia.
- 74051 Solicitante de intervención 6613, que no declara ningun recinto en zona desfavorecida.
- 74053 Importe inferior a 100 Euros
- 86021 Verifica que determinados recintos declarados por el expte para la operación, no se corresponde con la ZONA DESFAVORECIDA. Y no ha sido solicitada la operación análoga o correspondiente.
Recinto:11-003-005-00015-00002 Cultivo:62000 PASTOS PERMANENTES DE 5 O MAS AÑOS-SIN VARIEDAD Secano Operación correcta del recinto:6613.1
Recinto:11-003-005-00016-00001 Cultivo:62000 PASTOS PERMANENTES DE 5 O MAS AÑOS-SIN VARIEDAD Secano Operación correcta del recinto:6613.1
Recinto:11-003-008-00029-00003 Cultivo:62000 PASTOS PERMANENTES DE 5 O MAS AÑOS-SIN VARIEDAD Secano Operación correcta del recinto:6613.1
Recinto:11-003-008-00029-00004 Cultivo:62000 PASTOS PERMANENTES DE 5 O MAS AÑOS-SIN VARIEDAD Secano Operación correcta del recinto:6613.1
- 86126 Recinto de forrajera para Cálculo de Carga Ganadera que No pertenece a Explotación con UGM válida.
Recinto:11-001-021-00005-00001 Cultivo:62000 PASTOS PERMANENTES DE 5 O MAS AÑOS-SIN VARIEDAD Secano Explotacion:ES110010000331
Recinto:11-001-021-00027-00026 Cultivo:62000 PASTOS PERMANENTES DE 5 O MAS AÑOS-SIN VARIEDAD Secano Explotacion:ES110010000331
Recinto:11-001-021-00027-00046 Cultivo:62000 PASTOS PERMANENTES DE 5 O MAS AÑOS-SIN VARIEDAD Secano Explotacion:ES110010000331

(1) Con incidencias que retienen pago o deniegan el expediente.

(2) Se calcula sobre superficie declarada admisible.

(3) Aplicación del artículo 16 bis del RD 147/2023.

(4) Expediente con algunos recintos de pastos permanentes ubicados en espacios protegidos donde la carga ganadera mínima será 0,1 UGM/ha.

Puede verificar la integridad de una copia de este documento mediante la lectura del código QR adjunto o mediante el acceso a la dirección <https://ws050.juntadeandalucia.es/verificarFirma> indicando el código de VERIFICACIÓN

FIRMADO POR	RAQUEL MARIA ESPIN CRESPO	17/10/2024	
VERIFICACIÓN	Pk2jmJDVJQXVSF7B6ESWF6FEMYA9VL	PÁG. 139/3958	



APELLIDOS Y NOMBRE / RAZÓN SOCIAL

DE CARLO MATIAS AUGUSTO

NIF

***1947*

EXPEDIENTE

1264108

RESOLUCIÓN

DENEGACIÓN DE LA AYUDA

DATOS DE MANTENIMIENTO UNIDADES

GRUPO DE PAGO

ZONAS DE LIMITACIONES NATURALES

**Sup. Dec.
Admisible**

0,00

**Sup.
Resuelta**

0,00

Sobredecl.

0,00

% Sobredecl.

0,00

RESUMEN DE PAGOS

IMPORTE (Euros)

	RESUELTO	FEADER	MAPA	CAPADR
A pagar	0,00	0,00	0,00	0,00

APLICACIÓN DE REDUCCIONES Y PENALIZACIONES (%)

Crterios de subvencionabilidad (1)	Presentación tardía	Omisión declaración	Condicionalidad
100,00	0,00	0,00	0,00

IMPORTE (Euros)

Calculado(2)	Reducción	Penalización	Reducción Penalización (3)	Penalización adicional	Resuelto	FEADER	MAPA	CAPADR
0,00 €	0,00 €	0,00 €	0,00 €	0,00 €	0,00 €	0,00 €	0,00 €	0,00 €
Importe Unitario:	54,00 €	Nuevo Importe Unitario:	0,00 €					

RECINTOS PROPUESTOS

REF.	REFERENCIA SIGPAC	CULTIVO	S/R	USO SIGPAC	Sup. Dec. admisible	Sup. Campo	Sup. Determ.	Sup. Resuelta
-1245362	11-034-003-00008-0016	OLIVAR	S		2,84		2,84	2,84
5315009	11-034-003-00121-0002	OLIVAR	S		4,05		4,05	3,97

INCIDENCIAS

INCIDENCIA DESCRIPCIÓN

4272	Verifica que las líneas de declaración de las Solicitudes Únicas no tienen solapes con la capa de Retroactividad Gráfica (ambas de la misma campaña) a nivel de expediente/línea de declaración gráfica de la solicitud. Recinto:11-034-003-00121-00002 Cultivo: - Agregado de la referencia del recinto.:0 Zona de la referencia del recinto.:0 Superficie solapada.:0,08 Id. Incid.:97976965
74018	Productor que no es agricultor a título principal, según los datos del ejercicio fiscal n-1 y seguridad socia.
74053	Importe inferior a 100 Euros

(1) Con incidencias que retienen pago o deniegan el expediente.

(2) Se calcula sobre superficie declarada admisible.

(3) Aplicación del artículo 16 bis del RD 147/2023.

(4) Expediente con algunos recintos de pastos permanentes ubicados en espacios protegidos donde la carga ganadera mínima será 0,1 UGM/ha.

Puede verificar la integridad de una copia de este documento mediante la lectura del código QR adjunto o mediante el acceso a la dirección <https://ws050.juntadeandalucia.es/verificarFirma> indicando el código de VERIFICACIÓN

FIRMADO POR	RAQUEL MARIA ESPIN CRESPO	17/10/2024
VERIFICACIÓN	Pk2jmJDVJQXVSF7B6ESWF6FEMYA9VL	PÁG. 140/3958



**APELLIDOS Y NOMBRE / RAZÓN SOCIAL**

DE LA ROSA DUEÑAS JUAN CARLOS

NIF

***6917*

EXPEDIENTE

1245873

RESOLUCIÓN

DENEGACIÓN DE LA AYUDA

DATOS DE MANTENIMIENTO UNIDADES**GRUPO DE PAGO**

ZONAS DE LIMITACIONES NATURALES

**Sup. Dec.
Admisible**

1,57

**Sup.
Resuelta**

1,57

Sobredecl.

0,00

% Sobredecl.

0,00

RESUMEN DE PAGOS**IMPORTE (Euros)**

	<u>RESUELTO</u>	<u>FEADER</u>	<u>MAPA</u>	<u>CAPADR</u>
A pagar	0,00	0,00	0,00	0,00

APLICACIÓN DE REDUCCIONES Y PENALIZACIONES (%)

Crterios de subvencionabilidad (1)	Presentación tardía	Omisión declaración	Condicionalidad
100,00	0,00	0,00	0,00

IMPORTE (Euros)

Calculado(2)	Reducción	Penalización	Reducción Penalización (3)	Penalización adicional	Resuelto	FEADER	MAPA	CAPADR
84,78 €	0,00 €	0,00 €	0,00 €	0,00 €	0,00 €	0,00 €	0,00 €	0,00 €
Importe Unitario:	54,00 €	Nuevo Importe Unitario:	54,00 €					

RECINTOS PROPUESTOS

REF.	REFERENCIA SIGPAC	CULTIVO	S/R	USO SIGPAC	Sup. Dec. admisible	Sup. Campo	Sup. Determ.	Sup. Resuelta
4633490	11-034-003-00087-0003	OLIVAR	S		0,17		0,17	0,17
4633501	11-034-003-00087-0006	PASTOS PERMANENTES DE 5 O MAS AÑOS	S		0,00		0,00	0,00
4633509	11-034-004-00017-0001	OLIVAR	S		0,58		0,58	0,58
4633522	11-034-004-00018-0002	OLIVAR	R		0,03		0,03	0,03
4633524	11-034-004-00018-0004	PASTOS PERMANENTES DE 5 O MAS AÑOS	R		0,00		0,00	0,00
4633532	11-034-004-00018-0005	MANZANOS	R		0,05		0,05	0,05
4633538	11-034-004-00018-0007	MANZANOS	R		0,65		0,65	0,65
4633556	11-034-004-00018-0008	OLIVAR	R		0,06		0,06	0,06
5388811	11-034-004-00018-0009	PASTOS PERMANENTES DE 5 O MAS AÑOS	R		0,03		0,03	0,03

INCIDENCIAS**INCIDENCIA DESCRIPCIÓN**

74053 Importe inferior a 100 Euros

(1) Con incidencias que retienen pago o deniegan el expediente.

(2) Se calcula sobre superficie declarada admisible.

(3) Aplicación del artículo 16 bis del RD 147/2023.

(4) Expediente con algunos recintos de pastos permanentes ubicados en espacios protegidos donde la carga ganadera mínima será 0,1 UGM/ha.

Puede verificar la integridad de una copia de este documento mediante la lectura del código QR adjunto o mediante el acceso a la dirección <https://ws050.juntadeandalucia.es/verificarFirma> indicando el código de VERIFICACIÓN

FIRMADO POR

RAQUEL MARIA ESPIN CRESPO

17/10/2024

VERIFICACIÓN

Pk2jmJDVJQXVSF7B6ESWF6FEMYA9VL

PÁG. 141/3958





Datos considerados para el Cálculo de la Carga Ganadera del expediente

Superficie determinada para Cálculo Carga Ganadera: 0,03 ha

Carga Ganadera del Expediente: 30,33 ugm/ha

<u>Explotación</u>	<u>Especie</u>	<u>Ugm Calculada para CG</u>
ES110340000236	OVINA	0,91

Recintos Determinados para el Cálculo de Garga Ganadera

<u>REF.</u>	<u>REFERENCIA SIGPAC</u>	<u>CULTIVO</u>	<u>DESCRIPCIÓN CULTIVO</u>	<u>S/R</u>	<u>SUP. RESUELTA (ha)</u>
4633501	11-034-003-00087-00006	62000	PASTOS PERMANENTES DE 5 O MAS AÑOS-SIN VARIEDAD	S	0,00
4633524	11-034-004-00018-00004	62000	PASTOS PERMANENTES DE 5 O MAS AÑOS-SIN VARIEDAD	R	0,00
5388811	11-034-004-00018-00009	62000	PASTOS PERMANENTES DE 5 O MAS AÑOS-SIN VARIEDAD	R	0,03

(1) Con incidencias que retienen pago o deniegan el expediente.

(2) Se calcula sobre superficie declarada admisible.

(3) Aplicación del artículo 16 bis del RD 147/2023.

(4) Expediente con algunos recintos de pastos permanentes ubicados en espacios protegidos donde la carga ganadera mínima será 0,1 UGM/ha.

Puede verificar la integridad de una copia de este documento mediante la lectura del código QR adjunto o mediante el acceso a la dirección <https://ws050.juntadeandalucia.es/verificarFirma> indicando el código de VERIFICACIÓN

FIRMADO POR

RAQUEL MARIA ESPIN CRESPO

17/10/2024

VERIFICACIÓN

Pk2jmJDVJQXVSF7B6ESWF6FEMYA9VL

PÁG. 142/3958





APELLIDOS Y NOMBRE / RAZÓN SOCIAL

FERNANDEZ VALLE DOLORES

NIF

****3474*

EXPEDIENTE

1076040

RESOLUCIÓN

DENEGACIÓN DE LA AYUDA

DATOS DE MANTENIMIENTO UNIDADES

GRUPO DE PAGO

ZONAS DE LIMITACIONES NATURALES

**Sup. Dec.
Admisible**

0,00

**Sup.
Resuelta**

0,00

Sobredecl.

0,00

% Sobredecl.

0,00

RESUMEN DE PAGOS

	IMPORTE (Euros)			
	RESUELTO	FEADER	MAPA	CAPADR
A pagar	0,00	0,00	0,00	0,00

APLICACIÓN DE REDUCCIONES Y PENALIZACIONES (%)

Crterios de subvencionabilidad (1)	Presentación tardía	Omisión declaración	Condicionalidad
100,00	0,00	0,00	0,00

IMPORTE (Euros)

Calculado(2)	Reducción	Penalización	Reducción Penalización (3)	Penalización adicional	Resuelto	FEADER	MAPA	CAPADR
0,00 €	0,00 €	0,00 €	0,00 €	0,00 €	0,00 €	0,00 €	0,00 €	0,00 €
Importe Unitario:	54,00 €	Nuevo Importe Unitario:	0,00 €					

RECINTOS PROPUESTOS

REF.	REFERENCIA SIGPAC	CULTIVO	S/R	USO SIGPAC	Sup. Dec. admisible	Sup. Campo	Sup. Determ.	Sup. Resuelta
170000002281077	11-002-009-00107-0001	OLIVAR	S		0,62		0,62	0,62
170000002281078	11-002-009-00108-0001	OLIVAR	S		0,69		0,69	0,69
170000002281079	11-002-009-00109-0002	OLIVAR	S		3,67		3,67	3,67
170000002281080	11-002-009-00114-0007	OLIVAR	S		0,05		0,05	0,05
170000002281081	11-002-009-00114-0007	OLIVAR	S		0,30		0,30	0,30
170000002281082	11-002-011-00009-0004	OLIVAR	S		1,78		1,78	1,78
170000002281083	11-002-011-00010-0002	OLIVAR	S		0,06		0,06	0,06

INCIDENCIAS

INCIDENCIA DESCRIPCIÓN

2454	Solicitante de intervención 6613 cuyo regimen de afiliacion a la SS no es ni el sistema especial agrario(cuenta ajena) ni autonomo con actividad agraria.
74018	Productor que no es agricultor a título principal, según los datos del ejercicio fiscal n-1 y seguridad socia.
74053	Importe inferior a 100 Euros

(1) Con incidencias que retienen pago o deniegan el expediente.

(2) Se calcula sobre superficie declarada admisible.

(3) Aplicación del artículo 16 bis del RD 147/2023.

(4) Expediente con algunos recintos de pastos permanentes ubicados en espacios protegidos donde la carga ganadera mínima será 0,1 UGM/ha.

Puede verificar la integridad de una copia de este documento mediante la lectura del código QR adjunto o mediante el acceso a la dirección <https://ws050.juntadeandalucia.es/verificarFirma> indicando el código de VERIFICACIÓN

FIRMADO POR

RAQUEL MARIA ESPIN CRESPO

17/10/2024

VERIFICACIÓN

Pk2jmJDVJQXVSF7B6ESWF6FEMYA9VL

PÁG. 143/3958



**APELLIDOS Y NOMBRE / RAZÓN SOCIAL**

Gómez Atienza Juan

NIF

****5822*

EXPEDIENTE

1208372

RESOLUCIÓN

DENEGACIÓN DE LA AYUDA

DATOS DE MANTENIMIENTO UNIDADES**GRUPO DE PAGO**

ZONAS DE LIMITACIONES NATURALES

**Sup. Dec.
Admisible**

0,00

**Sup.
Resuelta**

0,00

Sobredecl.

0,00

% Sobredecl.

0,00

RESUMEN DE PAGOS**IMPORTE (Euros)**

	RESUELTO	FEADER	MAPA	CAPADR
A pagar	0,00	0,00	0,00	0,00

APLICACIÓN DE REDUCCIONES Y PENALIZACIONES (%)

Crterios de subvencionabilidad (1)	Presentación tardía	Omisión declaración	Condicionalidad
100,00	0,00	0,00	1,00

IMPORTE (Euros)

Calculado(2)	Reducción	Penalización	Reducción adicional	Penalización adicional	Resuelto	FEADER	MAPA	CAPADR
0,00 €	0,00 €	0,00 €	0,00 €	0,00 €	0,00 €	0,00 €	0,00 €	0,00 €
Importe Unitario:	54,00 €	Nuevo Importe Unitario:	0,00 €					

RECINTOS PROPUESTOS

REF.	REFERENCIA SIGPAC	CULTIVO	S/R	USO SIGPAC	Sup. Dec. admisible	Sup. Campo	Sup. Determ.	Sup. Resuelta
-10072	11-026-007-00048-0005	PASTOS PERMANENTES DE 5 O MAS AÑOS	S		0,07		0,07	0,07
1700000006339899	11-026-007-00042-0001	PASTOS PERMANENTES DE 5 O MAS AÑOS	S		0,32		0,32	0,32
1700000006339900	11-026-007-00049-0001	PASTOS PERMANENTES DE 5 O MAS AÑOS	S		0,42		0,42	0,42
1700000006339901	11-026-007-00044-0007	PASTOS PERMANENTES DE 5 O MAS AÑOS	S		1,52		1,52	1,52
1700000006339902	11-026-007-00044-0001	PASTOS PERMANENTES DE 5 O MAS AÑOS	S		0,13		0,13	0,13
1700000006339903	11-026-007-00053-0001	PASTOS PERMANENTES DE 5 O MAS AÑOS	S		3,45		3,45	3,45
1700000006339904	11-026-007-00054-0001	PASTOS PERMANENTES DE 5 O MAS AÑOS	S		1,18		1,18	1,18
1700000006339905	11-026-007-00044-0002	PASTOS PERMANENTES DE 5 O MAS AÑOS	S		0,15		0,15	0,15
1700000006339906	11-026-007-00043-0002	PASTOS PERMANENTES DE 5 O MAS AÑOS	S		25,35		25,35	25,35
1700000006339907	11-026-007-00043-0005	PASTOS PERMANENTES DE 5 O MAS AÑOS	S		0,80		0,80	0,80
1700000006339908	11-026-008-00033-0001	PASTOS PERMANENTES DE 5 O MAS AÑOS	S		4,06		4,06	4,00
1700000006339909	11-026-007-00049-0002	PASTOS PERMANENTES DE 5 O MAS AÑOS	S		0,28		0,28	0,28
1700000006339910	11-026-007-00048-0004	PASTOS PERMANENTES DE 5 O MAS AÑOS	S		0,59		0,59	0,59
1700000006339911	11-026-007-00044-0009	PASTOS PERMANENTES DE 5 O MAS AÑOS	S		4,33		4,33	4,33
1700000006339915	11-026-007-00043-0006	PASTOS PERMANENTES DE 5 O MAS AÑOS	S		7,80		7,80	7,80

INCIDENCIAS**INCIDENCIA DESCRIPCIÓN**

4272 Verifica que las líneas de declaración de las Solicitudes Únicas no tienen solapes con la capa de Retroactividad Gráfica (ambas de la misma campaña) a nivel de expediente/línea de declaración gráfica de la solicitud.
Recinto:11-026-008-00033-00001 Cultivo: - Agregado de la referencia del recinto.:0 Zona de la referencia del recinto.:0 Superficie solapada.:0,02 Id. Incid.:97976959
Recinto:11-026-008-00033-00001 Cultivo: - Agregado de la referencia del recinto.:0 Zona de la referencia del recinto.:0 Superficie solapada.:0,04 Id. Incid.:97976960

74018 Productor que no es agricultor a título principal, según los datos del ejercicio fiscal n-1 y seguridad socia.

74053 Importe inferior a 100 Euros

(1) Con incidencias que retienen pago o deniegan el expediente.

(2) Se calcula sobre superficie declarada admisible.

(3) Aplicación del artículo 16 bis del RD 147/2023.

(4) Expediente con algunos recintos de pastos permanentes ubicados en espacios protegidos donde la carga ganadera mínima será 0,1 UGM/ha.

Puede verificar la integridad de una copia de este documento mediante la lectura del código QR adjunto o mediante el acceso a la dirección <https://ws050.juntadeandalucia.es/verificarFirma> indicando el código de VERIFICACIÓN

FIRMADO POR

RAQUEL MARIA ESPIN CRESPO

17/10/2024

VERIFICACIÓN

Pk2jmJDVJQXVSF7B6ESWF6FEMYA9VL

PÁG. 144/3958



**Datos considerados para el Cálculo de la Carga Ganadera del expediente**

Superficie determinada para Cálculo Carga Ganadera: 50,39 ha

Carga Ganadera del Expediente: 2,36 ugm/ha

Explotación	Especie	Ugm Calculada para CG
ES110260000065	BOVINA	22,82
ES110260000065	CAPRINA	35,72
ES110260000065	OVINA	12,84
ES110260000065	PORCINO	47,69

Recintos Determinados para el Cálculo de Garga Ganadera

REF.	REFERENCIA SIGPAC	CULTIVO	DESCRIPCIÓN CULTIVO	S/R	SUP. RESUELTA (ha)
-10072	11-026-007-00048-00005	62000	PASTOS PERMANENTES DE 5 O MAS AÑOS-SIN VARIEDAD	S	0,07
1700000006339899	11-026-007-00042-00001	62000	PASTOS PERMANENTES DE 5 O MAS AÑOS-SIN VARIEDAD	S	0,32
1700000006339900	11-026-007-00049-00001	62000	PASTOS PERMANENTES DE 5 O MAS AÑOS-SIN VARIEDAD	S	0,42
1700000006339901	11-026-007-00044-00007	62000	PASTOS PERMANENTES DE 5 O MAS AÑOS-SIN VARIEDAD	S	1,52
1700000006339902	11-026-007-00044-00001	62000	PASTOS PERMANENTES DE 5 O MAS AÑOS-SIN VARIEDAD	S	0,13
1700000006339903	11-026-007-00053-00001	62000	PASTOS PERMANENTES DE 5 O MAS AÑOS-SIN VARIEDAD	S	3,45
1700000006339904	11-026-007-00054-00001	62000	PASTOS PERMANENTES DE 5 O MAS AÑOS-SIN VARIEDAD	S	1,18
1700000006339905	11-026-007-00044-00002	62000	PASTOS PERMANENTES DE 5 O MAS AÑOS-SIN VARIEDAD	S	0,15
1700000006339906	11-026-007-00043-00002	62000	PASTOS PERMANENTES DE 5 O MAS AÑOS-SIN VARIEDAD	S	25,35
1700000006339907	11-026-007-00043-00005	62000	PASTOS PERMANENTES DE 5 O MAS AÑOS-SIN VARIEDAD	S	0,80
1700000006339908	11-026-008-00033-00001	62000	PASTOS PERMANENTES DE 5 O MAS AÑOS-SIN VARIEDAD	S	4,00
1700000006339909	11-026-007-00049-00002	62000	PASTOS PERMANENTES DE 5 O MAS AÑOS-SIN VARIEDAD	S	0,28
1700000006339910	11-026-007-00048-00004	62000	PASTOS PERMANENTES DE 5 O MAS AÑOS-SIN VARIEDAD	S	0,59
1700000006339911	11-026-007-00044-00009	62000	PASTOS PERMANENTES DE 5 O MAS AÑOS-SIN VARIEDAD	S	4,33
1700000006339915	11-026-007-00043-00006	62000	PASTOS PERMANENTES DE 5 O MAS AÑOS-SIN VARIEDAD	S	7,80

(1) Con incidencias que retienen pago o deniegan el expediente.

(2) Se calcula sobre superficie declarada admisible.

(3) Aplicación del artículo 16 bis del RD 147/2023.

(4) Expediente con algunos recintos de pastos permanentes ubicados en espacios protegidos donde la carga ganadera mínima será 0,1 UGM/ha.

Puede verificar la integridad de una copia de este documento mediante la lectura del código QR adjunto o mediante el acceso a la dirección <https://ws050.juntadeandalucia.es/verificarFirma> indicando el código de VERIFICACIÓN

FIRMADO POR

RAQUEL MARIA ESPIN CRESPO

17/10/2024

VERIFICACIÓN

Pk2jmJDVJQXVSF7B6ESWF6FEMYA9VL

PÁG. 145/3958



**APELLIDOS Y NOMBRE / RAZÓN SOCIAL**

GONZALEZ TORO ANTONIO

NIF

****4589*

EXPEDIENTE

1053963

RESOLUCIÓN

DENEGACIÓN DE LA AYUDA

DATOS DE MANTENIMIENTO UNIDADES**GRUPO DE PAGO**

ZONAS DE LIMITACIONES NATURALES

**Sup. Dec.
Admisible**

0,00

**Sup.
Resuelta**

0,00

Sobredecl.

0,00

% Sobredecl.

0,00

RESUMEN DE PAGOS**IMPORTE (Euros)**

	RESUELTO	FEADER	MAPA	CAPADR
A pagar	0,00	0,00	0,00	0,00

APLICACIÓN DE REDUCCIONES Y PENALIZACIONES (%)

Criterios de subvencionabilidad (1)	Presentación tardía	Omisión declaración	Condicionalidad
100,00	0,00	0,00	0,00

IMPORTE (Euros)

Calculado(2)	Reducción	Penalización	Reducción Penalización (3)	Penalización adicional	Resuelto	FEADER	MAPA	CAPADR
0,00 €	0,00 €	0,00 €	0,00 €	0,00 €	0,00 €	0,00 €	0,00 €	0,00 €
Importe Unitario:	54,00 €	Nuevo Importe Unitario:	0,00 €					

RECINTOS PROPUESTOS

REF.	REFERENCIA SIGPAC	CULTIVO	S/R	USO SIGPAC	Sup. Dec. admisible	Sup. Campo	Sup. Determ.	Sup. Resuelta
-1584348	11-026-015-00014-0001	CEBADA	S		0,46		0,46	0,46
-473756	11-026-013-00012-0002	HUERTA	S		0,05		0,05	0,05
170000002778115	11-026-015-00014-0001	TRIGO DURO	S		0,66		0,66	0,66
170000002778116	11-026-013-00012-0002	TRIGO DURO	S		1,71		1,71	1,69

INCIDENCIAS**INCIDENCIA DESCRIPCIÓN**

2454	Solicitante de intervención 6613 cuyo regimen de afiliacion a la SS no es ni el sistema especial agrario(cuenta ajena) ni autonomo con actividad agraria.
4272	Verifica que las líneas de declaración de las Solicitudes Únicas no tienen solapes con la capa de Retroactividad Gráfica (ambas de la misma campaña) a nivel de expediente/línea de declaración gráfica de la solicitud. Recinto:11-026-013-00012-0002 Cultivo: - Agregado de la referencia del recinto.:0 Zona de la referencia del recinto.:0 Superficie solapada.:0,02 Id. Incid.:97976947
74018	Productor que no es agricultor a título principal, según los datos del ejercicio fiscal n-1 y seguridad socia.
74053	Importe inferior a 100 Euros

(1) Con incidencias que retienen pago o deniegan el expediente.

(2) Se calcula sobre superficie declarada admisible.

(3) Aplicación del artículo 16 bis del RD 147/2023.

(4) Expediente con algunos recintos de pastos permanentes ubicados en espacios protegidos donde la carga ganadera mínima será 0,1 UGM/ha.

Puede verificar la integridad de una copia de este documento mediante la lectura del código QR adjunto o mediante el acceso a la dirección <https://ws050.juntadeandalucia.es/verificarFirma> indicando el código de VERIFICACIÓN

FIRMADO POR

RAQUEL MARIA ESPIN CRESPO

17/10/2024

VERIFICACIÓN

Pk2jmJDVJQXVSF7B6ESWF6FEMYA9VL

PÁG. 146/3958





APELLIDOS Y NOMBRE / RAZÓN SOCIAL

HINOJO ANTILLE DANIELE

NIF

****2078*

EXPEDIENTE

1175990

RESOLUCIÓN

DENEGACIÓN DE LA AYUDA

DATOS DE MANTENIMIENTO UNIDADES

GRUPO DE PAGO

ZONAS DE LIMITACIONES NATURALES

**Sup. Dec.
Admisible**

0,00

**Sup.
Resuelta**

0,00

Sobredecl.

0,00

% Sobredecl.

0,00

RESUMEN DE PAGOS

	IMPORTE (Euros)			
	RESUELTO	FEADER	MAPA	CAPADR
A pagar	0,00	0,00	0,00	0,00

APLICACIÓN DE REDUCCIONES Y PENALIZACIONES (%)

Crterios de subvencionabilidad (1)	Presentación tardía	Omisión declaración	Condicionalidad
100,00	0,00	0,00	0,00

IMPORTE (Euros)

Calculado(2)	Reducción	Penalización	Reducción Penalización (3)	Penalización adicional	Resuelto	FEADER	MAPA	CAPADR
0,00 €	0,00 €	0,00 €	0,00 €	0,00 €	0,00 €	0,00 €	0,00 €	0,00 €
Importe Unitario:	54,00 €	Nuevo Importe Unitario:	0,00 €					

RECINTOS PROPUESTOS

REF.	REFERENCIA SIGPAC	CULTIVO	S/R	USO SIGPAC	Sup. Dec. admisible	Sup. Campo	Sup. Determ.	Sup. Resuelta
170000006050049	11-026-006-00038-0002	OLIVAR	S		2,25		2,25	2,25
170000006050050	11-026-006-00038-0005	PASTOS PERMANENTES DE 5 O MAS AÑOS	S		23,42		23,42	23,42
170000006050051	11-026-007-00174-0009	PASTOS DE MENOS DE 5 AÑOS	S		1,32		1,32	1,32
170000006050052	11-026-006-00038-0006	PASTOS PERMANENTES DE 5 O MAS AÑOS	S		11,21		11,21	11,21
170000006050053	11-026-007-00031-0002	PASTOS PERMANENTES DE 5 O MAS AÑOS	S		1,57		1,57	1,57
170000006050054	11-026-007-00031-0003	PASTOS PERMANENTES DE 5 O MAS AÑOS	S		0,98		0,98	0,98
170000006050055	11-026-007-00031-0001	PASTOS PERMANENTES DE 5 O MAS AÑOS	S		4,87		4,87	4,87
170000006050056	11-026-007-00030-0002	PASTOS PERMANENTES DE 5 O MAS AÑOS	S		18,58		18,58	18,58

INCIDENCIAS

INCIDENCIA DESCRIPCIÓN

- 74018 Productor que no es agricultor a título principal, según los datos del ejercicio fiscal n-1 y seguridad socia.
- 74053 Importe inferior a 100 Euros

(1) Con incidencias que retienen pago o deniegan el expediente.

(2) Se calcula sobre superficie declarada admisible.

(3) Aplicación del artículo 16 bis del RD 147/2023.

(4) Expediente con algunos recintos de pastos permanentes ubicados en espacios protegidos donde la carga ganadera mínima será 0,1 UGM/ha.

Puede verificar la integridad de una copia de este documento mediante la lectura del código QR adjunto o mediante el acceso a la dirección <https://ws050.juntadeandalucia.es/verificarFirma> indicando el código de VERIFICACIÓN

FIRMADO POR

RAQUEL MARIA ESPIN CRESPO

17/10/2024

VERIFICACIÓN

Pk2jmJDVJQXVSF7B6ESWF6FEMYA9VL

PÁG. 147/3958





Datos considerados para el Cálculo de la Carga Ganadera del expediente

Superficie determinada para Cálculo Carga Ganadera: 61,95 ha

Carga Ganadera del Expediente: 0,74 ugm/ha

<u>Explotación</u>	<u>Especie</u>	<u>Ugm Calculada para CG</u>
ES110260000205	CAPRINA	39,64
ES110260000205	PORCINO	6,47

Recintos Determinados para el Cálculo de Garga Ganadera

<u>REF.</u>	<u>REFERENCIA SIGPAC</u>	<u>CULTIVO</u>	<u>DESCRIPCIÓN CULTIVO</u>	<u>S/R</u>	<u>SUP. RESUELTA (ha)</u>
1700000006050050	11-026-006-00038-00005	62000	PASTOS PERMANENTES DE 5 O MAS AÑOS-SIN VARIEDAD	S	23,42
1700000006050051	11-026-007-00174-00009	63000	PASTOS DE MENOS DE 5 AÑOS-SIN VARIEDAD	S	1,32
1700000006050052	11-026-006-00038-00006	62000	PASTOS PERMANENTES DE 5 O MAS AÑOS-SIN VARIEDAD	S	11,21
1700000006050053	11-026-007-00031-00002	62000	PASTOS PERMANENTES DE 5 O MAS AÑOS-SIN VARIEDAD	S	1,57
1700000006050054	11-026-007-00031-00003	62000	PASTOS PERMANENTES DE 5 O MAS AÑOS-SIN VARIEDAD	S	0,98
1700000006050055	11-026-007-00031-00001	62000	PASTOS PERMANENTES DE 5 O MAS AÑOS-SIN VARIEDAD	S	4,87
1700000006050056	11-026-007-00030-00002	62000	PASTOS PERMANENTES DE 5 O MAS AÑOS-SIN VARIEDAD	S	18,58

(1) Con incidencias que retienen pago o deniegan el expediente.

(2) Se calcula sobre superficie declarada admisible.

(3) Aplicación del artículo 16 bis del RD 147/2023.

(4) Expediente con algunos recintos de pastos permanentes ubicados en espacios protegidos donde la carga ganadera mínima será 0,1 UGM/ha.

Puede verificar la integridad de una copia de este documento mediante la lectura del código QR adjunto o mediante el acceso a la dirección <https://ws050.juntadeandalucia.es/verificarFirma> indicando el código de VERIFICACIÓN

FIRMADO POR

RAQUEL MARIA ESPIN CRESPO

17/10/2024

VERIFICACIÓN

Pk2jmJDVJQXVSF7B6ESWF6FEMYA9VL

PÁG. 148/3958



**APELLIDOS Y NOMBRE / RAZÓN SOCIAL**

Mangana Pérez Rodrigo

NIF

****3087*

EXPEDIENTE

1175933

RESOLUCIÓN

DENEGACIÓN DE LA AYUDA

DATOS DE MANTENIMIENTO UNIDADES**GRUPO DE PAGO**

ZONAS DE LIMITACIONES NATURALES

**Sup. Dec.
Admisible**

0,00

**Sup.
Resuelta**

0,00

Sobredecl.

0,00

% Sobredecl.

0,00

RESUMEN DE PAGOS**IMPORTE (Euros)**

	RESUELTO	FEADER	MAPA	CAPADR
A pagar	0,00	0,00	0,00	0,00

APLICACIÓN DE REDUCCIONES Y PENALIZACIONES (%)

Criterios de subvencionabilidad (1)	Presentación tardía	Omisión declaración	Condicionalidad
100,00	0,00	0,00	0,00

IMPORTE (Euros)

Calculado(2)	Reducción	Penalización	Reducción Penalización (3)	Penalización adicional	Resuelto	FEADER	MAPA	CAPADR
0,00 €	0,00 €	0,00 €	0,00 €	0,00 €	0,00 €	0,00 €	0,00 €	0,00 €
Importe Unitario:	54,00 €	Nuevo Importe Unitario:	0,00 €					

INCIDENCIAS**INCIDENCIA DESCRIPCIÓN**

74053 Importe inferior a 100 Euros

86126

Recinto de forrajera para Cálculo de Carga Ganadera que No pertenece a Explotación con UGM válida.

Recinto:11-026-010-00035-00002 Cultivo:63000 PASTOS DE MENOS DE 5 AÑOS-SIN VARIEDAD Secano Explotacion:ES110260000374

Recinto:11-026-010-00036-00003 Cultivo:62000 PASTOS PERMANENTES DE 5 O MAS AÑOS-SIN VARIEDAD Secano Explotacion:ES110260000374

Recinto:11-026-010-00037-00003 Cultivo:62000 PASTOS PERMANENTES DE 5 O MAS AÑOS-SIN VARIEDAD Secano Explotacion:ES110260000374

Recinto:11-026-010-00039-00002 Cultivo:62000 PASTOS PERMANENTES DE 5 O MAS AÑOS-SIN VARIEDAD Secano Explotacion:ES110260000374

Recinto:11-026-010-00052-00002 Cultivo:62000 PASTOS PERMANENTES DE 5 O MAS AÑOS-SIN VARIEDAD Secano Explotacion:ES110260000374

(1) Con incidencias que retienen pago o deniegan el expediente.

(2) Se calcula sobre superficie declarada admisible.

(3) Aplicación del artículo 16 bis del RD 147/2023.

(4) Expediente con algunos recintos de pastos permanentes ubicados en espacios protegidos donde la carga ganadera mínima será 0,1 UGM/ha.

Puede verificar la integridad de una copia de este documento mediante la lectura del código QR adjunto o mediante el acceso a la dirección <https://ws050.juntadeandalucia.es/verificarFirma> indicando el código de VERIFICACIÓN

FIRMADO POR

RAQUEL MARIA ESPIN CRESPO

17/10/2024

VERIFICACIÓN

Pk2jmJDVJQXVSF7B6ESWF6FEMYA9VL

PÁG. 149/3958





Datos considerados para el Cálculo de la Carga Ganadera del expediente

Superficie determinada para Cálculo Carga Ganadera: 341,43 ha

Carga Ganadera del Expediente: 0,30 ugm/ha (4)

Explotación	Especie	Ugm Calculada para CG
ES110090000001	BOVINA	44,45
ES110090000001	CAPRINA	31,92
ES110090000001	OVINA	9,51
ES110090000001	PORCINO	1,23
ES110090000110	OVINA	14,70

Recintos Determinados para el Cálculo de Garga Ganadera

REF.	REFERENCIA SIGPAC	CULTIVO	DESCRIPCIÓN CULTIVO	S/R	SUP. RESUELTA (ha)
-736379	11-009-020-00008-00006	62000	PASTOS PERMANENTES DE 5 O MAS AÑOS-SIN VARIEDAD	S	15,00
-736305	11-009-020-00020-00006	62000	PASTOS PERMANENTES DE 5 O MAS AÑOS-SIN VARIEDAD	S	2,15
-736304	11-009-020-00020-00005	62000	PASTOS PERMANENTES DE 5 O MAS AÑOS-SIN VARIEDAD	R	0,12
-736303	11-009-005-00011-00003	62000	PASTOS PERMANENTES DE 5 O MAS AÑOS-SIN VARIEDAD	S	0,03
-736302	11-009-005-00008-00001	62000	PASTOS PERMANENTES DE 5 O MAS AÑOS-SIN VARIEDAD	S	0,05
4774738	11-009-005-00009-00001	62000	PASTOS PERMANENTES DE 5 O MAS AÑOS-SIN VARIEDAD	S	17,18
5328574	11-009-011-00005-00001	62000	PASTOS PERMANENTES DE 5 O MAS AÑOS-SIN VARIEDAD	S	3,96
5328593	11-009-011-00008-00002	62000	PASTOS PERMANENTES DE 5 O MAS AÑOS-SIN VARIEDAD	S	1,90
5328595	11-009-011-00008-00006	62000	PASTOS PERMANENTES DE 5 O MAS AÑOS-SIN VARIEDAD	S	0,20
5328596	11-009-011-00008-00007	62000	PASTOS PERMANENTES DE 5 O MAS AÑOS-SIN VARIEDAD	S	1,45
170000006250523	11-009-003-00013-00001	62000	PASTOS PERMANENTES DE 5 O MAS AÑOS-SIN VARIEDAD	S	0,91
170000006250524	11-009-005-00005-00002	62000	PASTOS PERMANENTES DE 5 O MAS AÑOS-SIN VARIEDAD	S	3,49
170000006250525	11-009-005-00005-00001	62000	PASTOS PERMANENTES DE 5 O MAS AÑOS-SIN VARIEDAD	S	5,04
170000006250526	11-009-020-00007-00001	62000	PASTOS PERMANENTES DE 5 O MAS AÑOS-SIN VARIEDAD	S	5,61
170000006250527	11-009-003-00026-00003	62000	PASTOS PERMANENTES DE 5 O MAS AÑOS-SIN VARIEDAD	S	1,45
170000006250528	11-009-007-00012-00002	62000	PASTOS PERMANENTES DE 5 O MAS AÑOS-SIN VARIEDAD	S	1,04
170000006250529	11-009-003-00026-00004	62000	PASTOS PERMANENTES DE 5 O MAS AÑOS-SIN VARIEDAD	S	0,36
170000006250530	11-009-003-00030-00003	62000	PASTOS PERMANENTES DE 5 O MAS AÑOS-SIN VARIEDAD	R	1,67
170000006250531	11-009-005-00007-00002	62000	PASTOS PERMANENTES DE 5 O MAS AÑOS-SIN VARIEDAD	S	15,49
170000006250532	11-009-005-00007-00001	62000	PASTOS PERMANENTES DE 5 O MAS AÑOS-SIN VARIEDAD	S	23,66
170000006250533	11-009-006-00014-00001	62000	PASTOS PERMANENTES DE 5 O MAS AÑOS-SIN VARIEDAD	S	0,75
170000006250534	11-009-006-00017-00002	62000	PASTOS PERMANENTES DE 5 O MAS AÑOS-SIN VARIEDAD	S	15,63
170000006250535	11-009-006-00017-00003	62000	PASTOS PERMANENTES DE 5 O MAS AÑOS-SIN VARIEDAD	S	0,24
170000006250537	11-009-020-00018-00007	62000	PASTOS PERMANENTES DE 5 O MAS AÑOS-SIN VARIEDAD	S	0,73
170000006250538	11-009-006-00020-00001	62000	PASTOS PERMANENTES DE 5 O MAS AÑOS-SIN VARIEDAD	S	35,41
170000006250540	11-009-003-00031-00001	62000	PASTOS PERMANENTES DE 5 O MAS AÑOS-SIN VARIEDAD	S	0,09
170000006250541	11-009-006-00017-00001	62000	PASTOS PERMANENTES DE 5 O MAS AÑOS-SIN VARIEDAD	S	13,86
170000006250542	11-009-003-00030-00004	62000	PASTOS PERMANENTES DE 5 O MAS AÑOS-SIN	S	4,11

(1) Con incidencias que retienen pago o deniegan el expediente.

(2) Se calcula sobre superficie declarada admisible.

(3) Aplicación del artículo 16 bis del RD 147/2023.

(4) Expediente con algunos recintos de pastos permanentes ubicados en espacios protegidos donde la carga ganadera mínima será 0,1 UGM/ha.

Puede verificar la integridad de una copia de este documento mediante la lectura del código QR adjunto o mediante el acceso a la dirección <https://ws050.juntadeandalucia.es/verificarFirma> indicando el código de VERIFICACIÓN

FIRMADO POR

RAQUEL MARIA ESPIN CRESPO

17/10/2024

VERIFICACIÓN

Pk2jmJDVJQXVSF7B6ESWF6FEMYA9VL

PÁG. 150/3958





Recintos Determinados para el Cálculo de Garga Ganadera

REF.	REFERENCIA SIGPAC	CULTIVO	DESCRIPCIÓN CULTIVO	S/R	SUP. RESUELTA (ha)
			VARIEDAD		
170000006250543	11-009-020-00018-00005	62000	PASTOS PERMANENTES DE 5 O MAS AÑOS-SIN VARIEDAD	S	0,52
170000006250544	11-009-004-00010-00001	62000	PASTOS PERMANENTES DE 5 O MAS AÑOS-SIN VARIEDAD	S	0,30
170000006250545	11-009-020-00018-00006	62000	PASTOS PERMANENTES DE 5 O MAS AÑOS-SIN VARIEDAD	S	0,42
170000006250547	11-009-003-00034-00001	62000	PASTOS PERMANENTES DE 5 O MAS AÑOS-SIN VARIEDAD	S	1,62
170000006250548	11-009-005-00004-00001	62000	PASTOS PERMANENTES DE 5 O MAS AÑOS-SIN VARIEDAD	S	33,95
170000006250549	11-009-005-00004-00003	62000	PASTOS PERMANENTES DE 5 O MAS AÑOS-SIN VARIEDAD	S	1,44
170000006250550	11-009-007-00013-00001	62000	PASTOS PERMANENTES DE 5 O MAS AÑOS-SIN VARIEDAD	S	1,32
170000006250551	11-009-020-00013-00001	62000	PASTOS PERMANENTES DE 5 O MAS AÑOS-SIN VARIEDAD	S	18,30
170000006250553	11-009-020-00009-00004	62000	PASTOS PERMANENTES DE 5 O MAS AÑOS-SIN VARIEDAD	S	13,41
170000006250554	11-009-003-00031-00005	62000	PASTOS PERMANENTES DE 5 O MAS AÑOS-SIN VARIEDAD	R	0,92
170000006250555	11-009-003-00030-00001	62000	PASTOS PERMANENTES DE 5 O MAS AÑOS-SIN VARIEDAD	S	0,12
170000006250556	11-009-020-00009-00002	62000	PASTOS PERMANENTES DE 5 O MAS AÑOS-SIN VARIEDAD	S	1,93
170000006250557	11-009-020-00008-00002	62000	PASTOS PERMANENTES DE 5 O MAS AÑOS-SIN VARIEDAD	S	0,25
170000006250558	11-009-005-00013-00001	62000	PASTOS PERMANENTES DE 5 O MAS AÑOS-SIN VARIEDAD	S	0,14
170000006250559	11-009-003-00028-00002	62000	PASTOS PERMANENTES DE 5 O MAS AÑOS-SIN VARIEDAD	S	0,10
170000006250561	11-009-003-00028-00004	62000	PASTOS PERMANENTES DE 5 O MAS AÑOS-SIN VARIEDAD	S	0,03
170000006250562	11-009-003-00014-00001	62000	PASTOS PERMANENTES DE 5 O MAS AÑOS-SIN VARIEDAD	S	1,60
170000006250564	11-009-005-00003-00002	62000	PASTOS PERMANENTES DE 5 O MAS AÑOS-SIN VARIEDAD	S	57,01
170000006250565	11-009-020-00008-00012	62000	PASTOS PERMANENTES DE 5 O MAS AÑOS-SIN VARIEDAD	S	0,16
170000006250566	11-009-006-00021-00001	62000	PASTOS PERMANENTES DE 5 O MAS AÑOS-SIN VARIEDAD	S	29,08
170000006250567	11-009-020-00008-00004	62000	PASTOS PERMANENTES DE 5 O MAS AÑOS-SIN VARIEDAD	S	0,35
170000006250568	11-009-003-00026-00002	62000	PASTOS PERMANENTES DE 5 O MAS AÑOS-SIN VARIEDAD	S	1,08
170000006250569	11-009-020-00008-00003	62000	PASTOS PERMANENTES DE 5 O MAS AÑOS-SIN VARIEDAD	S	0,40
170000006250570	11-009-020-00009-00003	62000	PASTOS PERMANENTES DE 5 O MAS AÑOS-SIN VARIEDAD	S	5,11
170000006250571	11-009-003-00033-00001	62000	PASTOS PERMANENTES DE 5 O MAS AÑOS-SIN VARIEDAD	S	0,29
170000006250572	11-009-007-00012-00001	62000	PASTOS PERMANENTES DE 5 O MAS AÑOS-SIN VARIEDAD	S	0,00

Incidencias de carga ganadera

INCIDENCIA DESCRIPCIÓN

86126	Recinto de forrajera para Cálculo de Carga Ganadera que No pertenece a Explotación con UGM válida. Recinto:11-026-010-00052-00002 Cultivo:62000 PASTOS PERMANENTES DE 5 O MAS AÑOS-SIN VARIEDAD Secano Explotacion:ES110260000374 Recinto:11-026-010-00037-00003 Cultivo:62000 PASTOS PERMANENTES DE 5 O MAS AÑOS-SIN VARIEDAD Secano Explotacion:ES110260000374 Recinto:11-026-010-00035-00002 Cultivo:63000 PASTOS DE MENOS DE 5 AÑOS-SIN VARIEDAD Secano Explotacion:ES110260000374 Recinto:11-026-010-00036-00003 Cultivo:62000 PASTOS PERMANENTES DE 5 O MAS AÑOS-SIN VARIEDAD Secano Explotacion:ES110260000374 Recinto:11-026-010-00039-00002 Cultivo:62000 PASTOS PERMANENTES DE 5 O MAS AÑOS-SIN VARIEDAD Secano Explotacion:ES110260000374
86128	Recinto de Forrajeras que no ha contabilizado para Carga Ganadera por no tener una explotación válida para el cálculo de la Carga Ganadera Recinto:11-026-010-00052-00002 Cultivo:62 PASTOS PERMANENTES DE 5 O MAS AÑOS- Recinto:11-026-010-00037-00003 Cultivo:62 PASTOS PERMANENTES DE 5 O MAS AÑOS-

(1) Con incidencias que retienen pago o deniegan el expediente.

(2) Se calcula sobre superficie declarada admisible.

(3) Aplicación del artículo 16 bis del RD 147/2023.

(4) Expediente con algunos recintos de pastos permanentes ubicados en espacios protegidos donde la carga ganadera mínima será 0,1 UGM/ha.

Puede verificar la integridad de una copia de este documento mediante la lectura del código QR adjunto o mediante el acceso a la dirección <https://ws050.juntadeandalucia.es/verificarFirma> indicando el código de VERIFICACIÓN

FIRMADO POR	RAQUEL MARIA ESPIN CRESPO	17/10/2024	
VERIFICACIÓN	Pk2jmJDVJQXVSF7B6ESWF6FEMYA9VL	PÁG. 151/3958	



Recinto:11-026-010-00035-00002 Cultivo:63 PASTOS DE MENOS DE 5 AÑOS-
Recinto:11-026-010-00036-00003 Cultivo:62 PASTOS PERMANENTES DE 5 O MAS AÑOS-
Recinto:11-026-010-00039-00002 Cultivo:62 PASTOS PERMANENTES DE 5 O MAS AÑOS-

(1) Con incidencias que retienen pago o deniegan el expediente.
(2) Se calcula sobre superficie declarada admisible.
(3) Aplicación del artículo 16 bis del RD 147/2023.
(4) Expediente con algunos recintos de pastos permanentes ubicados en espacios protegidos donde la carga ganadera mínima será 0,1 UGM/ha.

Puede verificar la integridad de una copia de este documento mediante la lectura del código QR adjunto o mediante el acceso a la dirección <https://ws050.juntadeandalucia.es/verificarFirma> indicando el código de VERIFICACIÓN

FIRMADO POR	RAQUEL MARIA ESPIN CRESPO	17/10/2024
VERIFICACIÓN	Pk2jmJDVJQXVSF7B6ESWF6FEMYA9VL	PÁG. 152/3958



**APELLIDOS Y NOMBRE / RAZÓN SOCIAL**

MARIN ROJAS LETICIA

NIF

***8706*

EXPEDIENTE

1051322

RESOLUCIÓN

DENEGACIÓN DE LA AYUDA

DATOS DE MANTENIMIENTO UNIDADES**GRUPO DE PAGO**

ZONAS DE LIMITACIONES NATURALES

**Sup. Dec.
Admisible**

0,00

**Sup.
Resuelta**

0,00

Sobredecl.

0,00

% Sobredecl.

0,00

RESUMEN DE PAGOS**IMPORTE (Euros)**

	RESUELTO	FEADER	MAPA	CAPADR
A pagar	0,00	0,00	0,00	0,00

APLICACIÓN DE REDUCCIONES Y PENALIZACIONES (%)

Criterios de subvencionabilidad (1)	Presentación tardía	Omisión declaración	Condicionalidad
100,00	0,00	0,00	0,00

IMPORTE (Euros)

Calculado(2)	Reducción	Penalización	Reducción Penalización (3)	Penalización adicional	Resuelto	FEADER	MAPA	CAPADR
0,00 €	0,00 €	0,00 €	0,00 €	0,00 €	0,00 €	0,00 €	0,00 €	0,00 €
Importe Unitario:	54,00 €	Nuevo Importe Unitario:	0,00 €					

RECINTOS PROPUESTOS

REF.	REFERENCIA SIGPAC	CULTIVO	S/R	USO SIGPAC	Sup. Dec. admisible	Sup. Campo	Sup. Determ.	Sup. Resuelta
170000002926146	11-026-006-00006-0001	OLIVAR	S		0,27		0,27	0,27
170000002926147	11-026-006-00007-0001	OLIVAR	S		0,88		0,88	0,88
170000002926148	11-026-017-00013-0003	OLIVAR	S		0,97		0,97	0,97
170000002926149	11-026-017-00014-0002	OLIVAR	S		3,17		3,17	3,17

INCIDENCIAS**INCIDENCIA DESCRIPCIÓN**

74018 Productor que no es agricultor a título principal, según los datos del ejercicio fiscal n-1 y seguridad socia.

74053 Importe inferior a 100 Euros

(1) Con incidencias que retienen pago o deniegan el expediente.

(2) Se calcula sobre superficie declarada admisible.

(3) Aplicación del artículo 16 bis del RD 147/2023.

(4) Expediente con algunos recintos de pastos permanentes ubicados en espacios protegidos donde la carga ganadera mínima será 0,1 UGM/ha.

Puede verificar la integridad de una copia de este documento mediante la lectura del código QR adjunto o mediante el acceso a la dirección <https://ws050.juntadeandalucia.es/verificarFirma> indicando el código de VERIFICACIÓN

FIRMADO POR

RAQUEL MARIA ESPIN CRESPO

17/10/2024

VERIFICACIÓN

Pk2jmJDVJQXVSF7B6ESWF6FEMYA9VL

PÁG. 153/3958



**APELLIDOS Y NOMBRE / RAZÓN SOCIAL**

MARTIN MULERO JUAN SILVIO

NIF

***0954*

EXPEDIENTE

1103585

RESOLUCIÓN

DENEGACIÓN DE LA AYUDA

DATOS DE MANTENIMIENTO UNIDADES**GRUPO DE PAGO**

ZONAS DE LIMITACIONES NATURALES

**Sup. Dec.
Admisible**

0,00

**Sup.
Resuelta**

0,00

Sobredecl.

0,00

% Sobredecl.

0,00

RESUMEN DE PAGOS**IMPORTE (Euros)**

	RESUELTO	FEADER	MAPA	CAPADR
A pagar	0,00	0,00	0,00	0,00

APLICACIÓN DE REDUCCIONES Y PENALIZACIONES (%)

Criterios de subvencionabilidad (1)	Presentación tardía	Omisión declaración	Condicionalidad
100,00	0,00	0,00	0,00

IMPORTE (Euros)

Calculado(2)	Reducción	Penalización	Reducción Penalización (3)	Penalización adicional	Resuelto	FEADER	MAPA	CAPADR
0,00 €	0,00 €	0,00 €	0,00 €	0,00 €	0,00 €	0,00 €	0,00 €	0,00 €
Importe Unitario:	54,00 €	Nuevo Importe Unitario:	0,00 €					

RECINTOS PROPUESTOS

REF.	REFERENCIA SIGPAC	CULTIVO	S/R	USO SIGPAC	Sup. Dec. admisible	Sup. Campo	Sup. Determ.	Sup. Resuelta
170000006051584	11-026-001-00028-0013	OLIVAR	S		0,91		0,91	0,91
170000006051585	11-026-001-00075-0003	OLIVAR	S		9,09		9,09	9,09

INCIDENCIAS**INCIDENCIA DESCRIPCIÓN**

2454	Solicitante de intervención 6613 cuyo regimen de afiliación a la SS no es ni el sistema especial agrario(cuenta ajena) ni autonomo con actividad agraria.
74018	Productor que no es agricultor a título principal, según los datos del ejercicio fiscal n-1 y seguridad socia.
74053	Importe inferior a 100 Euros

(1) Con incidencias que retienen pago o deniegan el expediente.

(2) Se calcula sobre superficie declarada admisible.

(3) Aplicación del artículo 16 bis del RD 147/2023.

(4) Expediente con algunos recintos de pastos permanentes ubicados en espacios protegidos donde la carga ganadera mínima será 0,1 UGM/ha.

Puede verificar la integridad de una copia de este documento mediante la lectura del código QR adjunto o mediante el acceso a la dirección <https://ws050.juntadeandalucia.es/verificarFirma> indicando el código de VERIFICACIÓN

FIRMADO POR

RAQUEL MARIA ESPIN CRESPO

17/10/2024

VERIFICACIÓN

Pk2jmJDVJQXVSF7B6ESWF6FEMYA9VL

PÁG. 154/3958



**APELLIDOS Y NOMBRE / RAZÓN SOCIAL**

MARTINEZ BELTRAN JOAQUIN

NIF

****1989*

EXPEDIENTE

1053617

RESOLUCIÓN

DENEGACIÓN DE LA AYUDA

DATOS DE MANTENIMIENTO UNIDADES

GRUPO DE PAGO	Sup. Dec. Admisible	Sup. Resuelta	Sobredecl.	% Sobredecl.
ZONAS DE LIMITACIONES NATURALES	0,00	0,00	0,00	0,00

RESUMEN DE PAGOS

	IMPORTE (Euros)			
	RESUELTO	FEADER	MAPA	CAPADR
A pagar	0,00	0,00	0,00	0,00

APLICACIÓN DE REDUCCIONES Y PENALIZACIONES (%)

Criterios de subvencionabilidad (1)	Presentación tardía	Omisión declaración	Condicionalidad
100,00	0,00	0,00	0,00

IMPORTE (Euros)

Calculado(2)	Reducción	Penalización	Reducción Penalización (3)	Penalización adicional	Resuelto	FEADER	MAPA	CAPADR
0,00 €	0,00 €	0,00 €	0,00 €	0,00 €	0,00 €	0,00 €	0,00 €	0,00 €
Importe Unitario:	54,00 €	Nuevo Importe Unitario:	0,00 €					

RECINTOS PROPUESTOS

REF.	REFERENCIA SIGPAC	CULTIVO	S/R	USO SIGPAC	Sup. Dec. admisible	Sup. Campo	Sup. Determ.	Sup. Resuelta
-911187	11-026-004-00048-0004	FRUTOS DEL BOSQUE	S		0,44		0,44	0,44
1700000002766040	11-026-004-00018-0004	PASTOS PERMANENTES DE 5 O MAS AÑOS	S		13,01		13,01	13,01
1700000002766041	11-026-004-00018-0001	PASTOS PERMANENTES DE 5 O MAS AÑOS	S		1,84		1,84	1,84
1700000002766042	11-026-004-00018-0010	PASTOS PERMANENTES DE 5 O MAS AÑOS	S		0,08		0,08	0,08
1700000002766043	11-026-004-00018-0008	PASTOS PERMANENTES DE 5 O MAS AÑOS	S		1,22		1,22	1,22
1700000002766044	11-026-004-00024-0001	PASTOS PERMANENTES DE 5 O MAS AÑOS	S		0,78		0,78	0,78
1700000002766045	11-026-004-00023-0001	PASTOS PERMANENTES DE 5 O MAS AÑOS	S		0,34		0,34	0,34
1700000002766046	11-026-004-00025-0001	PASTOS PERMANENTES DE 5 O MAS AÑOS	S		3,78		3,78	3,78
1700000002766047	11-026-004-00052-0001	PASTOS PERMANENTES DE 5 O MAS AÑOS	S		2,61		2,61	2,59
1700000002766048	11-026-004-00018-0011	FRUTOS DEL BOSQUE	S		0,06		0,06	0,06
1700000002766049	11-026-004-00048-0001	PASTOS PERMANENTES DE 5 O MAS AÑOS	S		1,06		1,06	1,06

INCIDENCIAS**INCIDENCIA DESCRIPCIÓN**

2454	Solicitante de intervención 6613 cuyo regimen de afiliación a la SS no es ni el sistema especial agrario(cuenta ajena) ni autonomo con actividad agraria.
4272	Verifica que las líneas de declaración de las Solicitudes Únicas no tienen solapes con la capa de Retroactividad Gráfica (ambas de la misma campaña) a nivel de expediente/línea de declaración gráfica de la solicitud. Recinto:11-026-004-00052-00001 Cultivo: - Agregado de la referencia del recinto.:0 Zona de la referencia del recinto.:0 Superficie solapada.:0,02 Id. Incid.:97976946
74018	Productor que no es agricultor a título principal, según los datos del ejercicio fiscal n-1 y seguridad socia.
74053	Importe inferior a 100 Euros
86122	Recinto superficie forrajera que realiza la actividad de producción de pastoreo y no declara el o los códigos del Registro de Explotaciones Ganaderas de Andalucía, REGA. Recinto:11-011-001-60001-00004 Cultivo:62000 PASTOS PERMANENTES DE 5 O MAS AÑOS-SIN VARIEDAD Secano
86124	Recinto de forrajera para Cálculo de Carga Ganadera que No pertenece a Explotación. Recinto:11-011-001-60001-00004 Cultivo:62000 PASTOS PERMANENTES DE 5 O MAS AÑOS-SIN VARIEDAD Secano

(1) Con incidencias que retienen pago o deniegan el expediente.

(2) Se calcula sobre superficie declarada admisible.

(3) Aplicación del artículo 16 bis del RD 147/2023.

(4) Expediente con algunos recintos de pastos permanentes ubicados en espacios protegidos donde la carga ganadera mínima será 0,1 UGM/ha.

Puede verificar la integridad de una copia de este documento mediante la lectura del código QR adjunto o mediante el acceso a la dirección <https://ws050.juntadeandalucia.es/verificarFirma> indicando el código de VERIFICACIÓN

FIRMADO POR

RAQUEL MARIA ESPIN CRESPO

17/10/2024

VERIFICACIÓN

Pk2jmJDVJQXVSF7B6ESWF6FEMYA9VL

PÁG. 155/3958





Datos considerados para el Cálculo de la Carga Ganadera del expediente

Superficie determinada para Cálculo Carga Ganadera: 24,70 ha
Carga Ganadera del Expediente: 0,34 ugm/ha (4)

Explotación	Especie	Ugm Calculada para CG
ES110260000057	OVINA	5,56
ES110260000057	PORCINO	2,90

Recintos Determinados para el Cálculo de Garga Ganadera

REF.	REFERENCIA SIGPAC	CULTIVO	DESCRIPCIÓN CULTIVO	S/R	SUP. RESUELTA (ha)
1700000002766040	11-026-004-00018-00004	62000	PASTOS PERMANENTES DE 5 O MAS AÑOS-SIN VARIEDAD	S	13,01
1700000002766041	11-026-004-00018-00001	62000	PASTOS PERMANENTES DE 5 O MAS AÑOS-SIN VARIEDAD	S	1,84
1700000002766042	11-026-004-00018-00010	62000	PASTOS PERMANENTES DE 5 O MAS AÑOS-SIN VARIEDAD	S	0,08
1700000002766043	11-026-004-00018-00008	62000	PASTOS PERMANENTES DE 5 O MAS AÑOS-SIN VARIEDAD	S	1,22
1700000002766044	11-026-004-00024-00001	62000	PASTOS PERMANENTES DE 5 O MAS AÑOS-SIN VARIEDAD	S	0,78
1700000002766045	11-026-004-00023-00001	62000	PASTOS PERMANENTES DE 5 O MAS AÑOS-SIN VARIEDAD	S	0,34
1700000002766046	11-026-004-00025-00001	62000	PASTOS PERMANENTES DE 5 O MAS AÑOS-SIN VARIEDAD	S	3,78
1700000002766047	11-026-004-00052-00001	62000	PASTOS PERMANENTES DE 5 O MAS AÑOS-SIN VARIEDAD	S	2,59
1700000002766049	11-026-004-00048-00001	62000	PASTOS PERMANENTES DE 5 O MAS AÑOS-SIN VARIEDAD	S	1,06

Incidencias de carga ganadera

INCIDENCIA DESCRIPCIÓN

86122	Recinto superficie forrajera que realiza la actividad de producción de pastoreo y no declara el o los códigos del Registro de Explotaciones Ganaderas de Andalucía, REGA. Recinto:11-011-001-60001-00004 Cultivo:62000 PASTOS PERMANENTES DE 5 O MAS AÑOS-SIN VARIEDAD Secano
86124	Recinto de forrajera para Cálculo de Carga Ganadera que No pertenece a Explotación. Recinto:11-011-001-60001-00004 Cultivo:62000 PASTOS PERMANENTES DE 5 O MAS AÑOS-SIN VARIEDAD Secano
86128	Recinto de Forrajeras que no ha contabilizado para Carga Ganadera por no tener una explotación válida para el cálculo de la Carga Ganadera Recinto:11-011-001-60001-00004 Cultivo:62 PASTOS PERMANENTES DE 5 O MAS AÑOS-

(1) Con incidencias que retienen pago o deniegan el expediente.

(2) Se calcula sobre superficie declarada admisible.

(3) Aplicación del artículo 16 bis del RD 147/2023.

(4) Expediente con algunos recintos de pastos permanentes ubicados en espacios protegidos donde la carga ganadera mínima será 0,1 UGM/ha.

Puede verificar la integridad de una copia de este documento mediante la lectura del código QR adjunto o mediante el acceso a la dirección <https://ws050.juntadeandalucia.es/verificarFirma> indicando el código de VERIFICACIÓN

FIRMADO POR	RAQUEL MARIA ESPIN CRESPO	17/10/2024
VERIFICACIÓN	Pk2jmJDVJQXVSF7B6ESWF6FEMYA9VL	PÁG. 156/3958





APELLIDOS Y NOMBRE / RAZÓN SOCIAL

MESA MARTIN MARIA

NIF

****8981*

EXPEDIENTE

1076627

RESOLUCIÓN

DENEGACIÓN DE LA AYUDA

DATOS DE MANTENIMIENTO UNIDADES

GRUPO DE PAGO

ZONAS DE LIMITACIONES NATURALES

**Sup. Dec.
Admisible**

0,00

**Sup.
Resuelta**

0,00

Sobredecl.

0,00

% Sobredecl.

0,00

RESUMEN DE PAGOS

IMPORTE (Euros)

	RESUELTO	FEADER	MAPA	CAPADR
A pagar	0,00	0,00	0,00	0,00

APLICACIÓN DE REDUCCIONES Y PENALIZACIONES (%)

Crterios de subvencionabilidad (1)	Presentación tardía	Omisión declaración	Condicionalidad
100,00	0,00	0,00	0,00

IMPORTE (Euros)

Calculado(2)	Reducción	Penalización	Reducción Penalización (3)	Penalización adicional	Resuelto	FEADER	MAPA	CAPADR
0,00 €	0,00 €	0,00 €	0,00 €	0,00 €	0,00 €	0,00 €	0,00 €	0,00 €
Importe Unitario:	54,00 €	Nuevo Importe Unitario:	0,00 €					

INCIDENCIAS

INCIDENCIA DESCRIPCIÓN

- 2454 Solicitante de intervención 6613 cuyo regimen de afiliacion a la SS no es ni el sistema especial agrario(cuenta ajena) ni autonomo con actividad agraria.
- 74018 Productor que no es agricultor a título principal, según los datos del ejercicio fiscal n-1 y seguridad socia.
- 74051 Solicitante de intervención 6613, que no declara ningun recinto en zona desfavorecida.
- 74053 Importe inferior a 100 Euros

(1) Con incidencias que retienen pago o deniegan el expediente.

(2) Se calcula sobre superficie declarada admisible.

(3) Aplicación del artículo 16 bis del RD 147/2023.

(4) Expediente con algunos recintos de pastos permanentes ubicados en espacios protegidos donde la carga ganadera mínima será 0,1 UGM/ha.

Puede verificar la integridad de una copia de este documento mediante la lectura del código QR adjunto o mediante el acceso a la dirección <https://ws050.juntadeandalucia.es/verificarFirma> indicando el código de VERIFICACIÓN

FIRMADO POR	RAQUEL MARIA ESPIN CRESPO	17/10/2024	
VERIFICACIÓN	Pk2jmJDVJQXVSF7B6ESWF6FEMYA9VL	PÁG. 157/3958	



APELLIDOS Y NOMBRE / RAZÓN SOCIAL

Mesa Velázquez José

NIF

****2072*

EXPEDIENTE

1211726

RESOLUCIÓN

DENEGACIÓN DE LA AYUDA

DATOS DE MANTENIMIENTO UNIDADES

GRUPO DE PAGO

ZONAS DE LIMITACIONES NATURALES

**Sup. Dec.
Admisible**

0,00

**Sup.
Resuelta**

0,00

Sobredecl.

0,00

% Sobredecl.

0,00

RESUMEN DE PAGOS

IMPORTE (Euros)

	RESUELTO	FEADER	MAPA	CAPADR
A pagar	0,00	0,00	0,00	0,00

APLICACIÓN DE REDUCCIONES Y PENALIZACIONES (%)

Crterios de subvencionabilidad (1)	Presentación tardía	Omisión declaración	Condicionalidad
100,00	0,00	2,00	0,00

IMPORTE (Euros)

Calculado(2)	Reducción	Penalización	Reducción adicional (3)	Penalización adicional	Resuelto	FEADER	MAPA	CAPADR
0,00 €	0,00 €	0,00 €	0,00 €	0,00 €	0,00 €	0,00 €	0,00 €	0,00 €
Importe Unitario:	54,00 €	Nuevo Importe Unitario:	0,00 €					

RECINTOS PROPUESTOS

REF.	REFERENCIA SIGPAC	CULTIVO	S/R	USO SIGPAC	Sup. Dec. admisible	Sup. Campo	Sup. Determ.	Sup. Resuelta
-1091303	11-026-015-00061-0002	ALMENDROS	S		0,03		0,03	0,03
-159451	11-026-015-00062-0008	ALMENDROS	S		0,76		0,76	0,76
-159450	11-026-015-00062-0010	ALMENDROS	S		1,93		1,93	1,93
170000006409639	11-026-015-00062-0001	ALMENDROS	S		1,09		1,09	1,09
170000006409641	11-026-015-00062-0004	ALMENDROS	S		0,01		0,01	0,01
170000006409642	11-026-015-00062-0007	ALMENDROS	S		0,02		0,02	0,02

INCIDENCIAS

INCIDENCIA DESCRIPCIÓN

256	Solicitud con recintos no declarados en campaña actual con una reducción por omisión de superficie superior al 3% CÓDIGO PARA EL PORCENTAJE DE REDUCCIÓN POR OMISIÓN QUE CORRESPONDE A LA SOLICITUD:2
428	Agricultor con incumplimiento de la figura de agricultor activo. Causa de Incumplimiento:No cumple 25/75 Causa de Incumplimiento:No inscrito en RETA/SETA
74018	Productor que no es agricultor a título principal, según los datos del ejercicio fiscal n-1 y seguridad socia.
74053	Importe inferior a 100 Euros

(1) Con incidencias que retienen pago o deniegan el expediente.

(2) Se calcula sobre superficie declarada admisible.

(3) Aplicación del artículo 16 bis del RD 147/2023.

(4) Expediente con algunos recintos de pastos permanentes ubicados en espacios protegidos donde la carga ganadera mínima será 0,1 UGM/ha.

Puede verificar la integridad de una copia de este documento mediante la lectura del código QR adjunto o mediante el acceso a la dirección <https://ws050.juntadeandalucia.es/verificarFirma> indicando el código de VERIFICACIÓN

FIRMADO POR

RAQUEL MARIA ESPIN CRESPO

17/10/2024

VERIFICACIÓN

Pk2jmJDVJQXVSF7B6ESWF6FEMYA9VL

PÁG. 158/3958





APELLIDOS Y NOMBRE / RAZÓN SOCIAL

MOLINILLO PORRAS MARIA JOSÉ

NIF
***9271*

EXPEDIENTE
1284315

RESOLUCIÓN
DENEGACIÓN DE LA AYUDA

DATOS DE MANTENIMIENTO UNIDADES

GRUPO DE PAGO

ZONAS DE LIMITACIONES NATURALES

Sup. Dec. Admisible	Sup. Resuelta	Sobredecl.	% Sobredecl.
0,00	0,00	0,00	0,00

RESUMEN DE PAGOS

	IMPORTE (Euros)			
	RESUELTO	FEADER	MAPA	CAPADR
A pagar	0,00	0,00	0,00	0,00

APLICACIÓN DE REDUCCIONES Y PENALIZACIONES (%)

Criterios de subvencionabilidad (1)	Presentación tardía	Omisión declaración	Condicionabilidad
100,00	0,00	0,00	0,00

IMPORTE (Euros)

Calculado(2)	Reducción	Penalización	Reducción Penalización (3)	Penalización adicional	Resuelto	FEADER	MAPA	CAPADR
0,00 €	0,00 €	0,00 €	0,00 €	0,00 €	0,00 €	0,00 €	0,00 €	0,00 €
Importe Unitario:	54,00 €	Nuevo Importe Unitario:	0,00 €					

RECINTOS PROPUESTOS

REF.	REFERENCIA SIGPAC	CULTIVO	S/R	USO SIGPAC	Sup. Dec. admisible	Sup. Campo	Sup. Determ.	Sup. Resuelta
6953726	11-034-021-00019-0001	OLIVAR	S		10,80		10,80	10,80

INCIDENCIAS

INCIDENCIA DESCRIPCIÓN

2453	Fecha de alta en la seguridad social posterior a la fecha del fin del plazo de presentacion de solicitudes.
74018	Productor que no es agricultor a título principal, según los datos del ejercicio fiscal n-1 y seguridad socia.
74053	Importe inferior a 100 Euros

(1) Con incidencias que retienen pago o deniegan el expediente.

(2) Se calcula sobre superficie declarada admisible.

(3) Aplicación del artículo 16 bis del RD 147/2023.

(4) Expediente con algunos recintos de pastos permanentes ubicados en espacios protegidos donde la carga ganadera mínima será 0,1 UGM/ha.

Puede verificar la integridad de una copia de este documento mediante la lectura del código QR adjunto o mediante el acceso a la dirección <https://ws050.juntadeandalucia.es/verificarFirma> indicando el código de VERIFICACIÓN

FIRMADO POR	RAQUEL MARIA ESPIN CRESPO	17/10/2024
VERIFICACIÓN	Pk2jmJDVJQXVSF7B6ESWF6FEMYA9VL	PÁG. 159/3958



**APELLIDOS Y NOMBRE / RAZÓN SOCIAL**

MONCAYO PARRA ANA MARIA

NIF

****3877*

EXPEDIENTE

1155929

RESOLUCIÓN

DENEGACIÓN DE LA AYUDA

DATOS DE MANTENIMIENTO UNIDADES**GRUPO DE PAGO**

ZONAS DE LIMITACIONES NATURALES

Sup. Dec. Admisible

0,00

Sup. Resuelta

0,00

Sobredecl.

0,00

% Sobredecl.

0,00

RESUMEN DE PAGOS**IMPORTE (Euros)**

	RESUELTO	FEADER	MAPA	CAPADR
A pagar	0,00	0,00	0,00	0,00

APLICACIÓN DE REDUCCIONES Y PENALIZACIONES (%)

Crterios de subvencionabilidad (1)	Presentación tardía	Omisión declaración	Condicionalidad
100,00	0,00	0,00	0,00

IMPORTE (Euros)

Calculado(2)	Reducción	Penalización	Reducción Penalización (3)	Penalización adicional	Resuelto	FEADER	MAPA	CAPADR
0,00 €	0,00 €	0,00 €	0,00 €	0,00 €	0,00 €	0,00 €	0,00 €	0,00 €
Importe Unitario:	54,00 €	Nuevo Importe Unitario:	0,00 €					

RECINTOS PROPUESTOS

REF.	REFERENCIA SIGPAC	CULTIVO	S/R	USO SIGPAC	Sup. Dec. admisible	Sup. Campo	Sup. Determ.	Sup. Resuelta
-1001033	11-034-022-00049-0005	OLIVAR	S		0,95		0,95	0,95
-1001032	11-034-022-00049-0005	OLIVAR	S		0,47		0,47	0,47
-1001029	11-034-022-00049-0005	OLIVAR	S		1,62		1,62	1,62
-1001019	11-034-022-00049-0005	OLIVAR	S		0,40		0,40	0,40
-105644	11-034-021-00001-0001	ESPÁRRAGOS	S		3,32		3,32	3,32
-105497	11-034-012-00004-0001	OLIVAR	S		0,73		0,73	0,73
170000006938504	11-034-022-00049-0006	OLIVAR	S		0,29		0,29	0,29
170000006938506	11-034-022-00052-0002	OLIVAR	S		0,58		0,58	0,58
170000006938507	11-034-022-00052-0001	OLIVAR	S		0,13		0,13	0,13

INCIDENCIAS**INCIDENCIA DESCRIPCIÓN**

74018	Productor que no es agricultor a título principal, según los datos del ejercicio fiscal n-1 y seguridad socia.
74053	Importe inferior a 100 Euros

(1) Con incidencias que retienen pago o deniegan el expediente.

(2) Se calcula sobre superficie declarada admisible.

(3) Aplicación del artículo 16 bis del RD 147/2023.

(4) Expediente con algunos recintos de pastos permanentes ubicados en espacios protegidos donde la carga ganadera mínima será 0,1 UGM/ha.

Puede verificar la integridad de una copia de este documento mediante la lectura del código QR adjunto o mediante el acceso a la dirección <https://ws050.juntadeandalucia.es/verificarFirma> indicando el código de VERIFICACIÓN

FIRMADO POR

RAQUEL MARIA ESPIN CRESPO

17/10/2024

VERIFICACIÓN

Pk2jmJDVJQXVSF7B6ESWF6FEMYA9VL

PÁG. 160/3958





APELLIDOS Y NOMBRE / RAZÓN SOCIAL

MORENO BARRANCO MONICA

NIF

****8189*

EXPEDIENTE

1034244

RESOLUCIÓN

DENEGACIÓN DE LA AYUDA

DATOS DE MANTENIMIENTO UNIDADES

GRUPO DE PAGO

ZONAS DE LIMITACIONES NATURALES

**Sup. Dec.
Admisible**

0,00

**Sup.
Resuelta**

0,00

Sobredecl.

0,00

% Sobredecl.

0,00

RESUMEN DE PAGOS

	IMPORTE (Euros)			
	RESUELTO	FEADER	MAPA	CAPADR
A pagar	0,00	0,00	0,00	0,00

APLICACIÓN DE REDUCCIONES Y PENALIZACIONES (%)

Criterios de subvencionabilidad (1)	Presentación tardía	Omisión declaración	Condicionidad
100,00	0,00	0,00	0,00

IMPORTE (Euros)

Calculado(2)	Reducción	Penalización	Reducción Penalización (3)	Penalización adicional	Resuelto	FEADER	MAPA	CAPADR
0,00 €	0,00 €	0,00 €	0,00 €	0,00 €	0,00 €	0,00 €	0,00 €	0,00 €
Importe Unitario:	54,00 €	Nuevo Importe Unitario:	0,00 €					

(1) Con incidencias que retienen pago o deniegan el expediente.

(2) Se calcula sobre superficie declarada admisible.

(3) Aplicación del artículo 16 bis del RD 147/2023.

(4) Expediente con algunos recintos de pastos permanentes ubicados en espacios protegidos donde la carga ganadera mínima será 0,1 UGM/ha.

Puede verificar la integridad de una copia de este documento mediante la lectura del código QR adjunto o mediante el acceso a la dirección <https://ws050.juntadeandalucia.es/verificarFirma> indicando el código de VERIFICACIÓN

FIRMADO POR	RAQUEL MARIA ESPIN CRESPO	17/10/2024	
VERIFICACIÓN	Pk2jmJDVJQXVSF7B6ESWF6FEMYA9VL	PÁG. 161/3958	

**INCIDENCIAS****INCIDENCIA DESCRIPCIÓN**

2454	Solicitante de intervención 6613 cuyo regimen de afiliacion a la SS no es ni el sistema especial agrario(cuenta ajena) ni autonomo con actividad agraria.
4272	Verifica que las líneas de declaración de las Solicitudes Únicas no tienen solapes con la capa de Retroactividad Gráfica (ambas de la misma campaña) a nivel de expediente/línea de declaración gráfica de la solicitud. Recinto:11-003-001-00020-00013 Cultivo: - Agregado de la referencia del recinto.:0 Zona de la referencia del recinto.:0 Superficie solapada.:0,02 Id. Incid.:97976945
74018	Productor que no es agricultor a título principal, según los datos del ejercicio fiscal n-1 y seguridad socia.
74051	Solicitante de intervención 6613, que no declara ningún recinto en zona desfavorecida.
74053	Importe inferior a 100 Euros
86119	Carga ganadera NO cumple con el valor mínimo de 0,2 UGM/ha. Recinto:11-003-001-00020-00006 Cultivo:62000 PASTOS PERMANENTES DE 5 O MAS AÑOS-SIN VARIEDAD Secano Carga Ganadera:0 Recinto:11-003-001-00020-00008 Cultivo:62000 PASTOS PERMANENTES DE 5 O MAS AÑOS-SIN VARIEDAD Secano Carga Ganadera:0 Recinto:11-003-001-00020-00013 Cultivo:62000 PASTOS PERMANENTES DE 5 O MAS AÑOS-SIN VARIEDAD Secano Carga Ganadera:0 Recinto:11-003-001-00024-00003 Cultivo:62000 PASTOS PERMANENTES DE 5 O MAS AÑOS-SIN VARIEDAD Secano Carga Ganadera:0 Recinto:11-003-001-00024-00004 Cultivo:62000 PASTOS PERMANENTES DE 5 O MAS AÑOS-SIN VARIEDAD Secano Carga Ganadera:0 Recinto:11-003-001-00025-00003 Cultivo:62000 PASTOS PERMANENTES DE 5 O MAS AÑOS-SIN VARIEDAD Secano Carga Ganadera:0 Recinto:11-003-001-00025-00004 Cultivo:62000 PASTOS PERMANENTES DE 5 O MAS AÑOS-SIN VARIEDAD Secano Carga Ganadera:0 Recinto:11-003-001-00025-00006 Cultivo:62000 PASTOS PERMANENTES DE 5 O MAS AÑOS-SIN VARIEDAD Secano Carga Ganadera:0
86122	Recinto superficie forrajera que realiza la actividad de producción de pastoreo y no declara el o los códigos del Registro de Explotaciones Ganaderas de Andalucía, REGA. Recinto:11-003-001-00020-00006 Cultivo:62000 PASTOS PERMANENTES DE 5 O MAS AÑOS-SIN VARIEDAD Secano Recinto:11-003-001-00020-00008 Cultivo:62000 PASTOS PERMANENTES DE 5 O MAS AÑOS-SIN VARIEDAD Secano Recinto:11-003-001-00020-00013 Cultivo:62000 PASTOS PERMANENTES DE 5 O MAS AÑOS-SIN VARIEDAD Secano Recinto:11-003-001-00024-00003 Cultivo:62000 PASTOS PERMANENTES DE 5 O MAS AÑOS-SIN VARIEDAD Secano Recinto:11-003-001-00024-00004 Cultivo:62000 PASTOS PERMANENTES DE 5 O MAS AÑOS-SIN VARIEDAD Secano Recinto:11-003-001-00025-00003 Cultivo:62000 PASTOS PERMANENTES DE 5 O MAS AÑOS-SIN VARIEDAD Secano Recinto:11-003-001-00025-00004 Cultivo:62000 PASTOS PERMANENTES DE 5 O MAS AÑOS-SIN VARIEDAD Secano Recinto:11-003-001-00025-00006 Cultivo:62000 PASTOS PERMANENTES DE 5 O MAS AÑOS-SIN VARIEDAD Secano
86124	Recinto de forrajera para Cálculo de Carga Ganadera que No pertenece a Explotación. Recinto:11-003-001-00020-00006 Cultivo:62000 PASTOS PERMANENTES DE 5 O MAS AÑOS-SIN VARIEDAD Secano Recinto:11-003-001-00020-00008 Cultivo:62000 PASTOS PERMANENTES DE 5 O MAS AÑOS-SIN VARIEDAD Secano Recinto:11-003-001-00020-00013 Cultivo:62000 PASTOS PERMANENTES DE 5 O MAS AÑOS-SIN VARIEDAD Secano Recinto:11-003-001-00024-00003 Cultivo:62000 PASTOS PERMANENTES DE 5 O MAS AÑOS-SIN VARIEDAD Secano Recinto:11-003-001-00024-00004 Cultivo:62000 PASTOS PERMANENTES DE 5 O MAS AÑOS-SIN VARIEDAD Secano Recinto:11-003-001-00025-00003 Cultivo:62000 PASTOS PERMANENTES DE 5 O MAS AÑOS-SIN VARIEDAD Secano Recinto:11-003-001-00025-00004 Cultivo:62000 PASTOS PERMANENTES DE 5 O MAS AÑOS-SIN VARIEDAD Secano Recinto:11-003-001-00025-00006 Cultivo:62000 PASTOS PERMANENTES DE 5 O MAS AÑOS-SIN VARIEDAD Secano

(1) Con incidencias que retienen pago o deniegan el expediente.

(2) Se calcula sobre superficie declarada admisible.

(3) Aplicación del artículo 16 bis del RD 147/2023.

(4) Expediente con algunos recintos de pastos permanentes ubicados en espacios protegidos donde la carga ganadera mínima será 0,1 UGM/ha.

Puede verificar la integridad de una copia de este documento mediante la lectura del código QR adjunto o mediante el acceso a la dirección <https://ws050.juntadeandalucia.es/verificarFirma> indicando el código de VERIFICACIÓN

FIRMADO POR	RAQUEL MARIA ESPIN CRESPO	17/10/2024
VERIFICACIÓN	Pk2jmJDVJQXVSF7B6ESWF6FEMYA9VL	PÁG. 162/3958





APELLIDOS Y NOMBRE / RAZÓN SOCIAL

MORENO MORENO MARIA JOSE

NIF

****8684*

EXPEDIENTE

1235393

RESOLUCIÓN

DENEGACIÓN DE LA AYUDA

DATOS DE MANTENIMIENTO UNIDADES

GRUPO DE PAGO

ZONAS DE LIMITACIONES NATURALES

Sup. Dec. Admisible

83,71

Sup. Resuelta

53,98

Sobredecl.

29,73

% Sobredecl.

35,52

RESUMEN DE PAGOS

	IMPORTE (Euros)			
	RESUELTO	FEADER	MAPA	CAPADR
A pagar	0,00	0,00	0,00	0,00

APLICACIÓN DE REDUCCIONES Y PENALIZACIONES (%)

Criterios de subvencionabilidad (1)	Presentación tardía	Omisión declaración	Condicionidad
100,00	0,00	0,00	0,00

IMPORTE (Euros)

Calculado(2)	Reducción	Penalización	Reducción Penalización (3)	Penalización adicional	Resuelto	FEADER	MAPA	CAPADR
1.188,00 €	421,92 €	766,08 €	0,00 €	0,00 €	0,00 €	0,00 €	0,00 €	0,00 €
Importe Unitario:	54,00 €	Nuevo Importe Unitario:	14,19 €					

(1) Con incidencias que retienen pago o deniegan el expediente.

(2) Se calcula sobre superficie declarada admisible.

(3) Aplicación del artículo 16 bis del RD 147/2023.

(4) Expediente con algunos recintos de pastos permanentes ubicados en espacios protegidos donde la carga ganadera mínima será 0,1 UGM/ha.

Puede verificar la integridad de una copia de este documento mediante la lectura del código QR adjunto o mediante el acceso a la dirección <https://ws050.juntadeandalucia.es/verificarFirma> indicando el código de VERIFICACIÓN

FIRMADO POR	RAQUEL MARIA ESPIN CRESPO	17/10/2024	
VERIFICACIÓN	Pk2jmJDVJQXVSF7B6ESWF6FEMYA9VL	PÁG. 163/3958	



RECINTOS PROPUESTOS

REF.	REFERENCIA SIGPAC	CULTIVO	S/R	USO SIGPAC	Sup. Dec. admisible	Sup. Campo	Sup. Determ.	Sup. Resuelta
-1589632	11-002-014-00098-0001	ANÍS DULCE	S		0,58		0,58	0,58
-1512898	11-034-015-00025-0003	BARBECHO TRADICIONAL	S		1,18		1,18	0,00
-1512894	11-034-019-00081-0001	TRIGO DURO	S		0,01		0,01	0,01
-1512893	11-034-003-00084-0001	OLIVAR	S		0,08		0,08	0,08
-1383005	11-034-002-00039-0001	OLIVAR	S		5,19		5,19	5,19
-180694	11-034-019-00025-0001	TRIGO DURO	S		0,41		0,41	0,41
4225781	11-034-020-00079-0001	OLIVAR	S		0,79		0,79	0,79
5320862	11-034-003-00043-0007	OLIVAR	S		7,86		7,86	7,86
5320863	11-034-003-00019-0001	OLIVAR	S		3,08		3,08	3,08
5320867	11-034-003-00039-0001	OLIVAR	S		3,42		3,42	3,42
5320869	11-034-022-00019-0005	AVENA	S		1,74	1,74	1,74	1,70
5320873	11-034-022-00044-0002	AVENA	S		1,77		1,77	1,77
5320893	11-034-002-00039-0003	PASTOS PERMANENTES DE 5 O MAS AÑOS	S		0,00		0,00	0,00
5320897	11-034-002-00040-0002	OLIVAR	S		8,50		8,50	8,50
5335057	11-034-015-00025-0003	OLIVAR	S		1,00		1,00	0,00
5550893	11-034-002-00057-0001	ANÍS DULCE	S		2,68		2,68	2,68
5550924	11-034-003-00085-0001	OLIVAR	S		2,86		2,86	2,86
5550965	11-034-003-00084-0001	OLIVAR	S		2,59		2,59	2,59
6886377	11-034-013-00007-0001	PASTOS PERMANENTES DE 5 O MAS AÑOS	S		0,31		0,31	0,00
6886378	11-034-013-00007-0002	OLIVAR	S		0,55		0,55	0,00
6886379	11-034-013-00007-0003	OLIVAR	S		0,04		0,04	0,00
6886383	11-034-013-00008-0002	OLIVAR	S		0,89		0,89	0,00
6886390	11-034-013-00003-0003	PASTOS PERMANENTES DE 5 O MAS AÑOS	S		3,95		3,95	0,00
6886391	11-034-013-00003-0005	AVENA	S		1,37		1,37	0,00
6886392	11-034-013-00003-0014	AVENA	S		0,27		0,27	0,00
6886393	11-034-013-00003-0015	AVENA	S		0,52		0,52	0,00
6886394	11-034-013-00003-0016	AVENA	S		0,61		0,61	0,00
6886395	11-034-013-00003-0017	AVENA	S		0,38		0,38	0,00
6886396	11-034-013-00003-0018	AVENA	S		0,76		0,76	0,00
6886397	11-034-013-00003-0021	AVENA	S		0,14		0,14	0,00
6886398	11-034-013-00003-0023	PASTOS PERMANENTES DE 5 O MAS AÑOS	S		0,40		0,40	0,00
6886399	11-034-013-00003-0024	PASTOS PERMANENTES DE 5 O MAS AÑOS	S		0,17		0,17	0,00
6886400	11-034-013-00003-0025	OLIVAR	S		0,10		0,10	0,00
6886401	11-034-013-00003-0028	OLIVAR	S		0,28		0,28	0,00
6886593	11-034-003-00101-0003	OLIVAR	S		0,84		0,84	0,00
6886643	11-034-022-00010-0002	OLIVAR	S		0,06		0,06	0,00
6886644	11-034-022-00010-0003	OLIVAR	S		0,97		0,97	0,00
6886645	11-034-022-00010-0010	OLIVAR	S		0,03		0,03	0,00
6886664	11-034-004-00012-0004	PASTOS PERMANENTES DE 5 O MAS AÑOS	S		2,09		2,09	0,00
6886665	11-034-004-00012-0006	AVENA	S		1,39		1,39	0,00
6886666	11-034-004-00012-0007	AVENA	S		0,12		0,12	0,00
6886680	11-034-003-00055-0002	VEZA	S		1,95		1,95	0,00
6886700	11-034-004-00013-0003	OLIVAR	S		0,75		0,75	0,00
6886709	11-034-003-00089-0003	AVENA	S		1,22		1,22	0,00
6886753	11-034-015-00006-0001	OLIVAR	S		1,87		1,87	0,00
6886767	11-034-015-00007-0001	OLIVAR	S		0,73		0,73	0,00
6886771	11-034-020-00106-0003	OLIVAR	S		2,13		2,13	0,00
6886785	11-034-020-00068-0004	OLIVAR	S		3,14		3,14	3,14
6915068	11-002-006-00056-0001	MEZCLA VEZA - AVENA	S		1,99		1,99	0,00
6915069	11-002-006-00056-0003	OLIVAR	S		0,06		0,06	0,00
6915084	11-002-006-00055-0003	OLIVAR	S		0,25		0,25	0,00
6915085	11-002-006-00055-0004	OLIVAR	S		0,30		0,30	0,00

(1) Con incidencias que retienen pago o deniegan el expediente.

(2) Se calcula sobre superficie declarada admisible.

(3) Aplicación del artículo 16 bis del RD 147/2023.

(4) Expediente con algunos recintos de pastos permanentes ubicados en espacios protegidos donde la carga ganadera mínima será 0,1 UGM/ha.

Puede verificar la integridad de una copia de este documento mediante la lectura del código QR adjunto o mediante el acceso a la dirección <https://ws050.juntadeandalucia.es/verificarFirma> indicando el código de VERIFICACIÓN

FIRMADO POR

RAQUEL MARIA ESPIN CRESPO

17/10/2024

VERIFICACIÓN

Pk2jmJDVJQXVSF7B6ESWF6FEMYA9VL

PÁG. 164/3958





RECINTOS PROPUESTOS

REF.	REFERENCIA SIGPAC	CULTIVO	S/R	USO SIGPAC	Sup. Dec. admisible	Sup. Campo	Sup. Determ.	Sup. Resuelta
6915087	11-002-006-00055-0006	MEZCLA VEZA - AVENA	S		0,02		0,02	0,00
170000005862970	11-034-020-00009-0001	TRIGO DURO	S		4,29		4,29	4,29
170000005862971	11-034-020-00078-0002	OLIVAR	S		0,31		0,31	0,31
170000005862972	11-034-017-00020-0001	PASTOS PERMANENTES DE 5 O MAS AÑOS	S		0,41		0,41	0,41
170000005862973	11-034-017-00020-0003	GUISANTES	S		3,67		3,67	3,67
170000005862974	11-034-017-00020-0006	PASTOS PERMANENTES DE 5 O MAS AÑOS	S		0,07		0,07	0,07
170000005862975	11-034-020-00072-0006	PASTOS PERMANENTES DE 5 O MAS AÑOS	S		0,17		0,17	0,17
170000005862976	11-034-020-00072-0005	PASTOS PERMANENTES DE 5 O MAS AÑOS	S		0,24		0,24	0,24
170000005862978	11-034-020-00072-0002	PASTOS PERMANENTES DE 5 O MAS AÑOS	S		0,04		0,04	0,04
170000005862980	11-034-020-00077-0001	OLIVAR	S		0,12		0,12	0,12

INCIDENCIAS

INCIDENCIA DESCRIPCIÓN

- 218 Superficie bruta de cruce en un recinto en el conjunto de las solicitudes supera superficie total que SIGPAC establece para él.
Recinto:11-034-015-00025-00003 Cultivo:20000 BARBECHO TRADICIONAL-SIN VARIEDAD Secano Suma de superficies declaradas para este recinto por todos los solicitantes (Áreas):605 Superficie SIGPAC medida para este recinto (Áreas):387 Exceso de superficie declarada (Hectáreas):1,18 Suma de superficies declaradas para este recinto por el solicitante (Áreas):218
Recinto:11-034-015-00025-00003 Cultivo:101010 OLIVAR-PICUAL Secano Suma de superficies declaradas para este recinto por todos los solicitantes (Áreas):605 Superficie SIGPAC medida para este recinto (Áreas):387 Exceso de superficie declarada (Hectáreas):1 Suma de superficies declaradas para este recinto por el solicitante (Áreas):218
- 3790 Recinto declarado inactivo
Recinto:11-002-006-00055-00003 Cultivo: -
Recinto:11-002-006-00055-00004 Cultivo: -
Recinto:11-002-006-00055-00006 Cultivo: -
Recinto:11-002-006-00056-00001 Cultivo: -
Recinto:11-002-006-00056-00003 Cultivo: -
Recinto:11-034-003-00055-00002 Cultivo: -
Recinto:11-034-003-00089-00003 Cultivo: -
Recinto:11-034-003-00101-00003 Cultivo: -
Recinto:11-034-004-00012-00004 Cultivo: -
Recinto:11-034-004-00012-00006 Cultivo: -
Recinto:11-034-004-00012-00007 Cultivo: -
Recinto:11-034-004-00013-00003 Cultivo: -
Recinto:11-034-013-00003-00003 Cultivo: -
Recinto:11-034-013-00003-00005 Cultivo: -
Recinto:11-034-013-00003-00014 Cultivo: -
Recinto:11-034-013-00003-00015 Cultivo: -
Recinto:11-034-013-00003-00016 Cultivo: -
Recinto:11-034-013-00003-00017 Cultivo: -
Recinto:11-034-013-00003-00018 Cultivo: -
Recinto:11-034-013-00003-00021 Cultivo: -
Recinto:11-034-013-00003-00023 Cultivo: -
Recinto:11-034-013-00003-00024 Cultivo: -
Recinto:11-034-013-00003-00025 Cultivo: -
Recinto:11-034-013-00003-00028 Cultivo: -
Recinto:11-034-013-00007-00001 Cultivo: -
Recinto:11-034-013-00007-00002 Cultivo: -
Recinto:11-034-013-00007-00003 Cultivo: -
Recinto:11-034-013-00008-00002 Cultivo: -
Recinto:11-034-015-00006-00001 Cultivo: -
Recinto:11-034-015-00007-00001 Cultivo: -
Recinto:11-034-020-00106-00003 Cultivo: -
Recinto:11-034-022-00010-00002 Cultivo: -
Recinto:11-034-022-00010-00003 Cultivo: -
Recinto:11-034-022-00010-00010 Cultivo: -
- 4272 Verifica que las líneas de declaración de las Solicitudes Únicas no tienen solapes con la capa de Retroactividad Gráfica (ambas de la misma

(1) Con incidencias que retienen pago o deniegan el expediente.
(2) Se calcula sobre superficie declarada admisible.
(3) Aplicación del artículo 16 bis del RD 147/2023.
(4) Expediente con algunos recintos de pastos permanentes ubicados en espacios protegidos donde la carga ganadera mínima será 0,1 UGM/ha.

Puede verificar la integridad de una copia de este documento mediante la lectura del código QR adjunto o mediante el acceso a la dirección <https://ws050.juntadeandalucia.es/verificarFirma> indicando el código de VERIFICACIÓN

FIRMADO POR	RAQUEL MARIA ESPIN CRESPO	17/10/2024
VERIFICACIÓN	Pk2jmJDVJQXVSF7B6ESWF6FEMYA9VL	PÁG. 165/3958



**INCIDENCIAS****INCIDENCIA DESCRIPCIÓN**

campaña) a nivel de expediente/línea de declaración gráfica de la solicitud.

Recinto:11-034-022-00019-00005 Cultivo: - Agregado de la referencia del recinto.:0 Zona de la referencia del recinto.:0 Superficie solapada.:0,04 Id. Incid.:97976964

74053 Importe inferior a 100 Euros

Datos considerados para el Cálculo de la Carga Ganadera del expediente

Superficie determinada para Cálculo Carga Ganadera: 0,93 ha

Carga Ganadera del Expediente: 58,17 ugm/ha

Explotación	Especie	Ugm Calculada para CG
ES110340000155	OVINA	54,10

Recintos Determinados para el Cálculo de Garga Ganadera

REF.	REFERENCIA SIGPAC	CULTIVO	DESCRIPCIÓN CULTIVO	S/R	SUP. RESUELTA (ha)
5320893	11-034-002-00039-00003	62000	PASTOS PERMANENTES DE 5 O MAS AÑOS-SIN VARIEDAD	S	0,00
6886377	11-034-013-00007-00001	62000	PASTOS PERMANENTES DE 5 O MAS AÑOS-SIN VARIEDAD	S	0,00
6886390	11-034-013-00003-00003	62000	PASTOS PERMANENTES DE 5 O MAS AÑOS-SIN VARIEDAD	S	0,00
6886398	11-034-013-00003-00023	62000	PASTOS PERMANENTES DE 5 O MAS AÑOS-SIN VARIEDAD	S	0,00
6886399	11-034-013-00003-00024	62000	PASTOS PERMANENTES DE 5 O MAS AÑOS-SIN VARIEDAD	S	0,00
6886664	11-034-004-00012-00004	62000	PASTOS PERMANENTES DE 5 O MAS AÑOS-SIN VARIEDAD	S	0,00
1700000005862972	11-034-017-00020-00001	62000	PASTOS PERMANENTES DE 5 O MAS AÑOS-SIN VARIEDAD	S	0,41
1700000005862974	11-034-017-00020-00006	62000	PASTOS PERMANENTES DE 5 O MAS AÑOS-SIN VARIEDAD	S	0,07
1700000005862975	11-034-020-00072-00006	62000	PASTOS PERMANENTES DE 5 O MAS AÑOS-SIN VARIEDAD	S	0,17
1700000005862976	11-034-020-00072-00005	62000	PASTOS PERMANENTES DE 5 O MAS AÑOS-SIN VARIEDAD	S	0,24
1700000005862978	11-034-020-00072-00002	62000	PASTOS PERMANENTES DE 5 O MAS AÑOS-SIN VARIEDAD	S	0,04

Incidenias de carga ganadera**INCIDENCIA DESCRIPCIÓN**

218	Superficie bruta de cruce en un recinto en el conjunto de las solicitudes supera superficie total que SIGPAC establece para él. Recinto:11-034-015-00025-00003 Cultivo:20000 BARBECHO TRADICIONAL-SIN VARIEDAD Secano Suma de superficies declaradas para este recinto por todos los solicitantes (Áreas):605 Superficie SIGPAC medida para este recinto (Áreas):387 Exceso de superficie declarada (Hectáreas):2,18 Suma de superficies declaradas para este recinto por el solicitante (Áreas):218
3790	Recinto declarado inactivo Recinto:11-034-013-00007-00001 Cultivo: - Recinto:11-034-013-00003-00003 Cultivo: - Recinto:11-034-013-00003-00023 Cultivo: - Recinto:11-034-013-00003-00024 Cultivo: - Recinto:11-034-004-00012-00004 Cultivo: -
86132	Recinto superficie forrajera que no realiza la actividad de producción de pastoreo. Recinto:11-034-015-00025-00003 Cultivo:20000 BARBECHO TRADICIONAL-SIN VARIEDAD Secano

(1) Con incidencias que retienen pago o deniegan el expediente.

(2) Se calcula sobre superficie declarada admisible.

(3) Aplicación del artículo 16 bis del RD 147/2023.

(4) Expediente con algunos recintos de pastos permanentes ubicados en espacios protegidos donde la carga ganadera mínima será 0,1 UGM/ha.

Puede verificar la integridad de una copia de este documento mediante la lectura del código QR adjunto o mediante el acceso a la dirección <https://ws050.juntadeandalucia.es/verificarFirma> indicando el código de VERIFICACIÓN

FIRMADO POR

RAQUEL MARIA ESPIN CRESPO

17/10/2024

VERIFICACIÓN

Pk2jmJDVJQXVSF7B6ESWF6FEMYA9VL

PÁG. 166/3958





APELLIDOS Y NOMBRE / RAZÓN SOCIAL

MORENO TORREJON JOSE ANTONIO

NIF
****4526*

EXPEDIENTE

1072834

RESOLUCIÓN

DENEGACIÓN DE LA AYUDA

DATOS DE MANTENIMIENTO UNIDADES

GRUPO DE PAGO

ZONAS DE LIMITACIONES NATURALES

**Sup. Dec.
Admisible**
0,00

**Sup.
Resuelta**
0,00

Sobredecl.
0,00

% Sobredecl.
0,00

RESUMEN DE PAGOS

	IMPORTE (Euros)			
	RESUELTO	FEADER	MAPA	CAPADR
A pagar	0,00	0,00	0,00	0,00

APLICACIÓN DE REDUCCIONES Y PENALIZACIONES (%)

Criterios de subvencionabilidad (1)	Presentación tardía	Omisión declaración	Condicionidad
100,00	0,00	0,00	0,00

IMPORTE (Euros)

Calculado(2)	Reducción	Penalización	Reducción Penalización (3)	Penalización adicional	Resuelto	FEADER	MAPA	CAPADR
0,00 €	0,00 €	0,00 €	0,00 €	0,00 €	0,00 €	0,00 €	0,00 €	0,00 €
Importe Unitario:	54,00 €	Nuevo Importe Unitario:	0,00 €					

(1) Con incidencias que retienen pago o deniegan el expediente.

(2) Se calcula sobre superficie declarada admisible.

(3) Aplicación del artículo 16 bis del RD 147/2023.

(4) Expediente con algunos recintos de pastos permanentes ubicados en espacios protegidos donde la carga ganadera mínima será 0,1 UGM/ha.

Puede verificar la integridad de una copia de este documento mediante la lectura del código QR adjunto o mediante el acceso a la dirección <https://ws050.juntadeandalucia.es/verificarFirma> indicando el código de VERIFICACIÓN

FIRMADO POR	RAQUEL MARIA ESPIN CRESPO	17/10/2024	
VERIFICACIÓN	Pk2jmJDVJQXVSF7B6ESWF6FEMYA9VL	PÁG. 167/3958	



INCIDENCIAS

INCIDENCIA DESCRIPCIÓN


- 219 Superficie bruta de cruce en un recinto en una misma solicitud supera superficie total que el SIGPAC establece para él.
 Recinto:11-005-025-00010-00016 Cultivo:78000 RAYGRAS ANUAL (Lolium multiflorum LAM. And hybrids)-SIN VARIEDAD Secano Suma de superficies declaradas para este recinto por el solicitante (Áreas):1648 Superficie SIGPAC total para el recinto (Áreas):1647 Exceso de superficie declarada (Hectáreas):0,01
- 74051 Solicitante de intervención 6613, que no declara ningún recinto en zona desfavorecida.
- 74053 Importe inferior a 100 Euros
- 86119 Carga ganadera NO cumple con el valor mínimo de 0,2 UGM/ha.
 Recinto:11-005-025-00010-00007 Cultivo:62000 PASTOS PERMANENTES DE 5 O MAS AÑOS-SIN VARIEDAD Secano Carga Ganadera:0
 Recinto:11-005-025-00010-00008 Cultivo:62000 PASTOS PERMANENTES DE 5 O MAS AÑOS-SIN VARIEDAD Secano Carga Ganadera:0
 Recinto:11-005-025-00010-00009 Cultivo:62000 PASTOS PERMANENTES DE 5 O MAS AÑOS-SIN VARIEDAD Secano Carga Ganadera:0
 Recinto:11-005-025-00010-00015 Cultivo:20000 BARBECHO TRADICIONAL-SIN VARIEDAD Secano Carga Ganadera:0
 Recinto:11-005-025-00010-00016 Cultivo:78000 RAYGRAS ANUAL (Lolium multiflorum LAM. And hybrids)-SIN VARIEDAD Secano Carga Ganadera:0
 Recinto:11-005-025-00010-00022 Cultivo:62000 PASTOS PERMANENTES DE 5 O MAS AÑOS-SIN VARIEDAD Secano Carga Ganadera:0
 Recinto:11-005-025-00017-00001 Cultivo:62000 PASTOS PERMANENTES DE 5 O MAS AÑOS-SIN VARIEDAD Secano Carga Ganadera:0
 Recinto:11-005-025-00017-00002 Cultivo:20000 BARBECHO TRADICIONAL-SIN VARIEDAD Secano Carga Ganadera:0
 Recinto:11-005-025-00017-00003 Cultivo:62000 PASTOS PERMANENTES DE 5 O MAS AÑOS-SIN VARIEDAD Secano Carga Ganadera:0
 Recinto:11-005-032-00089-00008 Cultivo:62000 PASTOS PERMANENTES DE 5 O MAS AÑOS-SIN VARIEDAD Secano Carga Ganadera:0
- 86120 Para explotaciones de pastos permanentes ubicadas en espacios protegidos la carga ganadera mínima será 0,1 UGM/ha.
 Recinto:11-005-024-00001-00002 Cultivo:62000 PASTOS PERMANENTES DE 5 O MAS AÑOS-SIN VARIEDAD Secano Carga Ganadera:0
 Recinto:11-005-024-00001-00007 Cultivo:62000 PASTOS PERMANENTES DE 5 O MAS AÑOS-SIN VARIEDAD Secano Carga Ganadera:0
 Recinto:11-005-024-00001-00008 Cultivo:62000 PASTOS PERMANENTES DE 5 O MAS AÑOS-SIN VARIEDAD Secano Carga Ganadera:0
 Recinto:11-005-024-00001-00009 Cultivo:62000 PASTOS PERMANENTES DE 5 O MAS AÑOS-SIN VARIEDAD Secano Carga Ganadera:0
 Recinto:11-005-024-00002-00003 Cultivo:20000 BARBECHO TRADICIONAL-SIN VARIEDAD Secano Carga Ganadera:0
 Recinto:11-005-024-00003-00002 Cultivo:20000 BARBECHO TRADICIONAL-SIN VARIEDAD Secano Carga Ganadera:0
 Recinto:11-005-024-00022-00001 Cultivo:20000 BARBECHO TRADICIONAL-SIN VARIEDAD Secano Carga Ganadera:0
 Recinto:11-005-024-00022-00003 Cultivo:62000 PASTOS PERMANENTES DE 5 O MAS AÑOS-SIN VARIEDAD Secano Carga Ganadera:0
 Recinto:11-005-024-00023-00001 Cultivo:20000 BARBECHO TRADICIONAL-SIN VARIEDAD Secano Carga Ganadera:0
 Recinto:11-005-024-00023-00002 Cultivo:62000 PASTOS PERMANENTES DE 5 O MAS AÑOS-SIN VARIEDAD Secano Carga Ganadera:0
- 86122 Recinto superficie forrajera que realiza la actividad de producción de pastoreo y no declara el o los códigos del Registro de Explotaciones Ganaderas de Andalucía, REGA.
 Recinto:11-005-024-00001-00002 Cultivo:62000 PASTOS PERMANENTES DE 5 O MAS AÑOS-SIN VARIEDAD Secano
 Recinto:11-005-024-00001-00007 Cultivo:62000 PASTOS PERMANENTES DE 5 O MAS AÑOS-SIN VARIEDAD Secano
 Recinto:11-005-024-00001-00008 Cultivo:62000 PASTOS PERMANENTES DE 5 O MAS AÑOS-SIN VARIEDAD Secano
 Recinto:11-005-024-00001-00009 Cultivo:62000 PASTOS PERMANENTES DE 5 O MAS AÑOS-SIN VARIEDAD Secano
 Recinto:11-005-024-00002-00003 Cultivo:20000 BARBECHO TRADICIONAL-SIN VARIEDAD Secano
 Recinto:11-005-024-00003-00002 Cultivo:20000 BARBECHO TRADICIONAL-SIN VARIEDAD Secano
 Recinto:11-005-024-00022-00001 Cultivo:20000 BARBECHO TRADICIONAL-SIN VARIEDAD Secano
 Recinto:11-005-024-00022-00003 Cultivo:62000 PASTOS PERMANENTES DE 5 O MAS AÑOS-SIN VARIEDAD Secano
 Recinto:11-005-024-00023-00001 Cultivo:20000 BARBECHO TRADICIONAL-SIN VARIEDAD Secano
 Recinto:11-005-024-00023-00002 Cultivo:62000 PASTOS PERMANENTES DE 5 O MAS AÑOS-SIN VARIEDAD Secano
 Recinto:11-005-025-00010-00007 Cultivo:62000 PASTOS PERMANENTES DE 5 O MAS AÑOS-SIN VARIEDAD Secano
 Recinto:11-005-025-00010-00008 Cultivo:62000 PASTOS PERMANENTES DE 5 O MAS AÑOS-SIN VARIEDAD Secano
 Recinto:11-005-025-00010-00009 Cultivo:62000 PASTOS PERMANENTES DE 5 O MAS AÑOS-SIN VARIEDAD Secano
 Recinto:11-005-025-00010-00015 Cultivo:20000 BARBECHO TRADICIONAL-SIN VARIEDAD Secano
 Recinto:11-005-025-00010-00016 Cultivo:78000 RAYGRAS ANUAL (Lolium multiflorum LAM. And hybrids)-SIN VARIEDAD Secano
 Recinto:11-005-025-00010-00022 Cultivo:62000 PASTOS PERMANENTES DE 5 O MAS AÑOS-SIN VARIEDAD Secano

(1) Con incidencias que retienen pago o deniegan el expediente.

(2) Se calcula sobre superficie declarada admisible.

(3) Aplicación del artículo 16 bis del RD 147/2023.

(4) Expediente con algunos recintos de pastos permanentes ubicados en espacios protegidos donde la carga ganadera mínima será 0,1 UGM/ha.

Puede verificar la integridad de una copia de este documento mediante la lectura del código QR adjunto o mediante el acceso a la dirección https://ws050.juntadeandalucia.es/verificarFirma indicando el código de VERIFICACIÓN			
FIRMADO POR	RAQUEL MARIA ESPIN CRESPO	17/10/2024	
VERIFICACIÓN	Pk2jmJDVJQXVSF7B6ESWF6FEMYA9VL	PÁG. 168/3958	



INCIDENCIAS

INCIDENCIA DESCRIPCIÓN

	Recinto:11-005-025-00017-00001 Cultivo:62000 PASTOS PERMANENTES DE 5 O MAS AÑOS-SIN VARIEDAD Secano
	Recinto:11-005-025-00017-00002 Cultivo:20000 BARBECHO TRADICIONAL-SIN VARIEDAD Secano
	Recinto:11-005-025-00017-00003 Cultivo:62000 PASTOS PERMANENTES DE 5 O MAS AÑOS-SIN VARIEDAD Secano
	Recinto:11-005-032-00089-00008 Cultivo:62000 PASTOS PERMANENTES DE 5 O MAS AÑOS-SIN VARIEDAD Secano
86124	Recinto de forrajera para Cálculo de Carga Ganadera que No pertenece a Explotación.
	Recinto:11-005-024-00001-00002 Cultivo:62000 PASTOS PERMANENTES DE 5 O MAS AÑOS-SIN VARIEDAD Secano
	Recinto:11-005-024-00001-00007 Cultivo:62000 PASTOS PERMANENTES DE 5 O MAS AÑOS-SIN VARIEDAD Secano
	Recinto:11-005-024-00001-00008 Cultivo:62000 PASTOS PERMANENTES DE 5 O MAS AÑOS-SIN VARIEDAD Secano
	Recinto:11-005-024-00001-00009 Cultivo:62000 PASTOS PERMANENTES DE 5 O MAS AÑOS-SIN VARIEDAD Secano
	Recinto:11-005-024-00002-00003 Cultivo:20000 BARBECHO TRADICIONAL-SIN VARIEDAD Secano
	Recinto:11-005-024-00003-00002 Cultivo:20000 BARBECHO TRADICIONAL-SIN VARIEDAD Secano
	Recinto:11-005-024-00022-00001 Cultivo:20000 BARBECHO TRADICIONAL-SIN VARIEDAD Secano
	Recinto:11-005-024-00022-00003 Cultivo:62000 PASTOS PERMANENTES DE 5 O MAS AÑOS-SIN VARIEDAD Secano
	Recinto:11-005-024-00023-00001 Cultivo:20000 BARBECHO TRADICIONAL-SIN VARIEDAD Secano
	Recinto:11-005-024-00023-00002 Cultivo:62000 PASTOS PERMANENTES DE 5 O MAS AÑOS-SIN VARIEDAD Secano
	Recinto:11-005-025-00010-00007 Cultivo:62000 PASTOS PERMANENTES DE 5 O MAS AÑOS-SIN VARIEDAD Secano
	Recinto:11-005-025-00010-00008 Cultivo:62000 PASTOS PERMANENTES DE 5 O MAS AÑOS-SIN VARIEDAD Secano
	Recinto:11-005-025-00010-00009 Cultivo:62000 PASTOS PERMANENTES DE 5 O MAS AÑOS-SIN VARIEDAD Secano
	Recinto:11-005-025-00010-00015 Cultivo:20000 BARBECHO TRADICIONAL-SIN VARIEDAD Secano
	Recinto:11-005-025-00010-00016 Cultivo:78000 RAYGRAS ANUAL (Lolium multiflorum LAM. And hybrids)-SIN VARIEDAD Secano
	Recinto:11-005-025-00010-00022 Cultivo:62000 PASTOS PERMANENTES DE 5 O MAS AÑOS-SIN VARIEDAD Secano
	Recinto:11-005-025-00017-00001 Cultivo:62000 PASTOS PERMANENTES DE 5 O MAS AÑOS-SIN VARIEDAD Secano
	Recinto:11-005-025-00017-00002 Cultivo:20000 BARBECHO TRADICIONAL-SIN VARIEDAD Secano
	Recinto:11-005-025-00017-00003 Cultivo:62000 PASTOS PERMANENTES DE 5 O MAS AÑOS-SIN VARIEDAD Secano
	Recinto:11-005-032-00089-00008 Cultivo:62000 PASTOS PERMANENTES DE 5 O MAS AÑOS-SIN VARIEDAD Secano

(1) Con incidencias que retienen pago o deniegan el expediente.

(2) Se calcula sobre superficie declarada admisible.

(3) Aplicación del artículo 16 bis del RD 147/2023.

(4) Expediente con algunos recintos de pastos permanentes ubicados en espacios protegidos donde la carga ganadera mínima será 0,1 UGM/ha.

Puede verificar la integridad de una copia de este documento mediante la lectura del código QR adjunto o mediante el acceso a la dirección <https://ws050.juntadeandalucia.es/verificarFirma> indicando el código de VERIFICACIÓN

FIRMADO POR	RAQUEL MARIA ESPIN CRESPO	17/10/2024	
VERIFICACIÓN	Pk2jmJDVJQXVSF7B6ESWF6FEMYA9VL	PÁG. 169/3958	



APELLIDOS Y NOMBRE / RAZÓN SOCIAL

NARANJO GARCIA FERNANDO

NIF

****4983*

EXPEDIENTE

1183307

RESOLUCIÓN

DENEGACIÓN DE LA AYUDA

DATOS DE MANTENIMIENTO UNIDADES

GRUPO DE PAGO

ZONAS DE LIMITACIONES NATURALES

Sup. Dec. Admisible

0,00

Sup. Resuelta

0,00

Sobredecl.

0,00

% Sobredecl.

0,00

RESUMEN DE PAGOS

IMPORTE (Euros)

	RESUELTO	FEADER	MAPA	CAPADR
A pagar	0,00	0,00	0,00	0,00

APLICACIÓN DE REDUCCIONES Y PENALIZACIONES (%)

Criterios de subvencionabilidad (1)	Presentación tardía	Omisión declaración	Condicionidad
100,00	0,00	0,00	0,00

IMPORTE (Euros)

Calculado(2)	Reducción	Penalización	Reducción Penalización (3)	Penalización adicional	Resuelto	FEADER	MAPA	CAPADR
0,00 €	0,00 €	0,00 €	0,00 €	0,00 €	0,00 €	0,00 €	0,00 €	0,00 €
Importe Unitario:	54,00 €	Nuevo Importe Unitario:	0,00 €					

(1) Con incidencias que retienen pago o deniegan el expediente.

(2) Se calcula sobre superficie declarada admisible.

(3) Aplicación del artículo 16 bis del RD 147/2023.

(4) Expediente con algunos recintos de pastos permanentes ubicados en espacios protegidos donde la carga ganadera mínima será 0,1 UGM/ha.

Puede verificar la integridad de una copia de este documento mediante la lectura del código QR adjunto o mediante el acceso a la dirección <https://ws050.juntadeandalucia.es/verificarFirma> indicando el código de VERIFICACIÓN

FIRMADO POR	RAQUEL MARIA ESPIN CRESPO	17/10/2024	
VERIFICACIÓN	Pk2jmJDVJQXVSF7B6ESWF6FEMYA9VL	PÁG. 170/3958	

**INCIDENCIAS****INCIDENCIA DESCRIPCIÓN**

74051	Solicitante de intervención 6613, que no declara ningún recinto en zona desfavorecida.
74053	Importe inferior a 100 Euros
86120	Para explotaciones de pastos permanentes ubicadas en espacios protegidos la carga ganadera mínima será 0,1 UGM/ha. Recinto:11-019-008-00009-00019 Cultivo:62000 PASTOS PERMANENTES DE 5 O MAS AÑOS-SIN VARIEDAD Secano Carga Ganadera:0 Recinto:11-019-008-00009-00020 Cultivo:62000 PASTOS PERMANENTES DE 5 O MAS AÑOS-SIN VARIEDAD Secano Carga Ganadera:0 Recinto:11-019-008-00009-00021 Cultivo:62000 PASTOS PERMANENTES DE 5 O MAS AÑOS-SIN VARIEDAD Secano Carga Ganadera:0 Recinto:11-019-008-00009-00023 Cultivo:62000 PASTOS PERMANENTES DE 5 O MAS AÑOS-SIN VARIEDAD Secano Carga Ganadera:0 Recinto:11-019-008-00042-00003 Cultivo:62000 PASTOS PERMANENTES DE 5 O MAS AÑOS-SIN VARIEDAD Secano Carga Ganadera:0 Recinto:11-019-008-00043-00001 Cultivo:62000 PASTOS PERMANENTES DE 5 O MAS AÑOS-SIN VARIEDAD Secano Carga Ganadera:0 Recinto:11-019-008-00043-00002 Cultivo:62000 PASTOS PERMANENTES DE 5 O MAS AÑOS-SIN VARIEDAD Secano Carga Ganadera:0 Recinto:11-019-008-00043-00003 Cultivo:62000 PASTOS PERMANENTES DE 5 O MAS AÑOS-SIN VARIEDAD Secano Carga Ganadera:0 Recinto:11-019-008-00043-00004 Cultivo:62000 PASTOS PERMANENTES DE 5 O MAS AÑOS-SIN VARIEDAD Secano Carga Ganadera:0 Recinto:11-019-008-00043-00005 Cultivo:62000 PASTOS PERMANENTES DE 5 O MAS AÑOS-SIN VARIEDAD Secano Carga Ganadera:0 Recinto:11-019-008-00043-00018 Cultivo:62000 PASTOS PERMANENTES DE 5 O MAS AÑOS-SIN VARIEDAD Secano Carga Ganadera:0 Recinto:11-019-008-00043-00019 Cultivo:62000 PASTOS PERMANENTES DE 5 O MAS AÑOS-SIN VARIEDAD Secano Carga Ganadera:0 Recinto:11-019-008-00043-00020 Cultivo:62000 PASTOS PERMANENTES DE 5 O MAS AÑOS-SIN VARIEDAD Secano Carga Ganadera:0
86122	Recinto superficie forrajera que realiza la actividad de producción de pastoreo y no declara el o los códigos del Registro de Explotaciones Ganaderas de Andalucía, REGA. Recinto:11-019-008-00009-00019 Cultivo:62000 PASTOS PERMANENTES DE 5 O MAS AÑOS-SIN VARIEDAD Secano Recinto:11-019-008-00009-00020 Cultivo:62000 PASTOS PERMANENTES DE 5 O MAS AÑOS-SIN VARIEDAD Secano Recinto:11-019-008-00009-00021 Cultivo:62000 PASTOS PERMANENTES DE 5 O MAS AÑOS-SIN VARIEDAD Secano Recinto:11-019-008-00009-00023 Cultivo:62000 PASTOS PERMANENTES DE 5 O MAS AÑOS-SIN VARIEDAD Secano Recinto:11-019-008-00042-00003 Cultivo:62000 PASTOS PERMANENTES DE 5 O MAS AÑOS-SIN VARIEDAD Secano Recinto:11-019-008-00043-00001 Cultivo:62000 PASTOS PERMANENTES DE 5 O MAS AÑOS-SIN VARIEDAD Secano Recinto:11-019-008-00043-00002 Cultivo:62000 PASTOS PERMANENTES DE 5 O MAS AÑOS-SIN VARIEDAD Secano Recinto:11-019-008-00043-00003 Cultivo:62000 PASTOS PERMANENTES DE 5 O MAS AÑOS-SIN VARIEDAD Secano Recinto:11-019-008-00043-00004 Cultivo:62000 PASTOS PERMANENTES DE 5 O MAS AÑOS-SIN VARIEDAD Secano Recinto:11-019-008-00043-00005 Cultivo:62000 PASTOS PERMANENTES DE 5 O MAS AÑOS-SIN VARIEDAD Secano Recinto:11-019-008-00043-00018 Cultivo:62000 PASTOS PERMANENTES DE 5 O MAS AÑOS-SIN VARIEDAD Secano Recinto:11-019-008-00043-00019 Cultivo:62000 PASTOS PERMANENTES DE 5 O MAS AÑOS-SIN VARIEDAD Secano Recinto:11-019-008-00043-00020 Cultivo:62000 PASTOS PERMANENTES DE 5 O MAS AÑOS-SIN VARIEDAD Secano
86124	Recinto de forrajera para Cálculo de Carga Ganadera que No pertenece a Explotación. Recinto:11-019-008-00009-00019 Cultivo:62000 PASTOS PERMANENTES DE 5 O MAS AÑOS-SIN VARIEDAD Secano Recinto:11-019-008-00009-00020 Cultivo:62000 PASTOS PERMANENTES DE 5 O MAS AÑOS-SIN VARIEDAD Secano Recinto:11-019-008-00009-00021 Cultivo:62000 PASTOS PERMANENTES DE 5 O MAS AÑOS-SIN VARIEDAD Secano Recinto:11-019-008-00009-00023 Cultivo:62000 PASTOS PERMANENTES DE 5 O MAS AÑOS-SIN VARIEDAD Secano Recinto:11-019-008-00042-00003 Cultivo:62000 PASTOS PERMANENTES DE 5 O MAS AÑOS-SIN VARIEDAD Secano Recinto:11-019-008-00043-00001 Cultivo:62000 PASTOS PERMANENTES DE 5 O MAS AÑOS-SIN VARIEDAD Secano Recinto:11-019-008-00043-00002 Cultivo:62000 PASTOS PERMANENTES DE 5 O MAS AÑOS-SIN VARIEDAD Secano Recinto:11-019-008-00043-00003 Cultivo:62000 PASTOS PERMANENTES DE 5 O MAS AÑOS-SIN VARIEDAD Secano Recinto:11-019-008-00043-00004 Cultivo:62000 PASTOS PERMANENTES DE 5 O MAS AÑOS-SIN VARIEDAD Secano Recinto:11-019-008-00043-00005 Cultivo:62000 PASTOS PERMANENTES DE 5 O MAS AÑOS-SIN VARIEDAD Secano Recinto:11-019-008-00043-00018 Cultivo:62000 PASTOS PERMANENTES DE 5 O MAS AÑOS-SIN VARIEDAD Secano Recinto:11-019-008-00043-00019 Cultivo:62000 PASTOS PERMANENTES DE 5 O MAS AÑOS-SIN VARIEDAD Secano Recinto:11-019-008-00043-00020 Cultivo:62000 PASTOS PERMANENTES DE 5 O MAS AÑOS-SIN VARIEDAD Secano

(1) Con incidencias que retienen pago o deniegan el expediente.

(2) Se calcula sobre superficie declarada admisible.

(3) Aplicación del artículo 16 bis del RD 147/2023.

(4) Expediente con algunos recintos de pastos permanentes ubicados en espacios protegidos donde la carga ganadera mínima será 0,1 UGM/ha.

Puede verificar la integridad de una copia de este documento mediante la lectura del código QR adjunto o mediante el acceso a la dirección <https://ws050.juntadeandalucia.es/verificarFirma> indicando el código de VERIFICACIÓN

FIRMADO POR	RAQUEL MARIA ESPIN CRESPO	17/10/2024	
VERIFICACIÓN	Pk2jmJDVJQXVSF7B6ESWF6FEMYA9VL	PÁG. 171/3958	



APELLIDOS Y NOMBRE / RAZÓN SOCIAL

PEREZ MARISCAL JOSE MARIA

NIF

****3632*

EXPEDIENTE

1076956

RESOLUCIÓN

DENEGACIÓN DE LA AYUDA

DATOS DE MANTENIMIENTO UNIDADES

GRUPO DE PAGO

ZONAS DE LIMITACIONES NATURALES

**Sup. Dec.
Admisible**

0,00

**Sup.
Resuelta**

0,00

Sobredecl.

0,00

% Sobredecl.

0,00

RESUMEN DE PAGOS

IMPORTE (Euros)

	RESUELTO	FEADER	MAPA	CAPADR
A pagar	0,00	0,00	0,00	0,00

APLICACIÓN DE REDUCCIONES Y PENALIZACIONES (%)

Criterios de subvencionabilidad (1)	Presentación tardía	Omisión declaración	Condicionabilidad
100,00	0,00	0,00	0,00

IMPORTE (Euros)

Calculado(2)	Reducción	Penalización	Reducción Penalización (3)	Penalización adicional	Resuelto	FEADER	MAPA	CAPADR
0,00 €	0,00 €	0,00 €	0,00 €	0,00 €	0,00 €	0,00 €	0,00 €	0,00 €
Importe Unitario:	54,00 €	Nuevo Importe Unitario:	0,00 €					

INCIDENCIAS

INCIDENCIA DESCRIPCIÓN

2454	Solicitante de intervención 6613 cuyo regimen de afiliacion a la SS no es ni el sistema especial agrario(cuenta ajena) ni autonomo con actividad agraria.
74018	Productor que no es agricultor a título principal, según los datos del ejercicio fiscal n-1 y seguridad socia.
74051	Solicitante de intervención 6613, que no declara ningun recinto en zona desfavorecida.
74053	Importe inferior a 100 Euros

(1) Con incidencias que retienen pago o deniegan el expediente.

(2) Se calcula sobre superficie declarada admisible.

(3) Aplicación del artículo 16 bis del RD 147/2023.

(4) Expediente con algunos recintos de pastos permanentes ubicados en espacios protegidos donde la carga ganadera mínima será 0,1 UGM/ha.

Puede verificar la integridad de una copia de este documento mediante la lectura del código QR adjunto o mediante el acceso a la dirección <https://ws050.juntadeandalucia.es/verificarFirma> indicando el código de VERIFICACIÓN

FIRMADO POR	RAQUEL MARIA ESPIN CRESPO	17/10/2024	
VERIFICACIÓN	Pk2jmJDVJQXVSF7B6ESWF6FEMYA9VL	PÁG. 172/3958	



APELLIDOS Y NOMBRE / RAZÓN SOCIAL

PORRAS MOLINILLO JUAN

NIF
****3264*

EXPEDIENTE
1282034

RESOLUCIÓN
DENEGACIÓN DE LA AYUDA

DATOS DE MANTENIMIENTO UNIDADES

GRUPO DE PAGO

ZONAS DE LIMITACIONES NATURALES

Sup. Dec. Admisible	Sup. Resuelta	Sobredecl.	% Sobredecl.
0,00	0,00	0,00	0,00

RESUMEN DE PAGOS

	IMPORTE (Euros)			
	RESUELTO	FEADER	MAPA	CAPADR
A pagar	0,00	0,00	0,00	0,00

APLICACIÓN DE REDUCCIONES Y PENALIZACIONES (%)

Criterios de subvencionabilidad (1)	Presentación tardía	Omisión declaración	Condicionality
100,00	0,00	0,00	0,00

IMPORTE (Euros)

Calculado(2)	Reducción	Penalización	Reducción Penalización (3)	Penalización adicional	Resuelto	FEADER	MAPA	CAPADR
0,00 €	0,00 €	0,00 €	0,00 €	0,00 €	0,00 €	0,00 €	0,00 €	0,00 €
Importe Unitario:	54,00 €	Nuevo Importe Unitario:	0,00 €					

RECINTOS PROPUESTOS

REF.	REFERENCIA SIGPAC	CULTIVO	S/R	USO SIGPAC	Sup. Dec. admisible	Sup. Campo	Sup. Determ.	Sup. Resuelta
-496501	11-034-016-00036-0002	OLIVAR	S		0,54		0,54	0,54
-496487	11-034-015-00043-0001	OLIVAR	S		2,24		2,24	2,24
1700000003515290	11-002-005-00016-0002	ANÍS DULCE	S		2,83		2,83	2,83
1700000003516712	11-034-015-00044-0001	OLIVAR	S		1,92		1,92	1,92
1700000003516715	11-034-016-00037-0004	OLIVAR	S		0,44		0,44	0,44
1700000003516716	11-034-015-00044-0002	OLIVAR	S		0,63		0,63	0,63
1700000003516717	11-034-017-00031-0001	TRIGO DURO	S		2,15		2,15	2,15

INCIDENCIAS

INCIDENCIA DESCRIPCIÓN

- 74018 Productor que no es agricultor a título principal, según los datos del ejercicio fiscal n-1 y seguridad socia.
- 74053 Importe inferior a 100 Euros

(1) Con incidencias que retienen pago o deniegan el expediente.

(2) Se calcula sobre superficie declarada admisible.

(3) Aplicación del artículo 16 bis del RD 147/2023.

(4) Expediente con algunos recintos de pastos permanentes ubicados en espacios protegidos donde la carga ganadera mínima será 0,1 UGM/ha.

Puede verificar la integridad de una copia de este documento mediante la lectura del código QR adjunto o mediante el acceso a la dirección <https://ws050.juntadeandalucia.es/verificarFirma> indicando el código de VERIFICACIÓN

FIRMADO POR	RAQUEL MARIA ESPIN CRESPO	17/10/2024	
VERIFICACIÓN	Pk2jmJDVJQXVSF7B6ESWF6FEMYA9VL	PÁG. 173/3958	



APELLIDOS Y NOMBRE / RAZÓN SOCIAL

PUERTO CARO FRANCISCO

NIF

***3134*

EXPEDIENTE

1078726

RESOLUCIÓN

DENEGACIÓN DE LA AYUDA

DATOS DE MANTENIMIENTO UNIDADES

GRUPO DE PAGO

ZONAS DE LIMITACIONES NATURALES

**Sup. Dec.
Admisible**

0,00

**Sup.
Resuelta**

0,00

Sobredecl.

0,00

% Sobredecl.

0,00

RESUMEN DE PAGOS

		IMPORTE (Euros)			
		RESUELTO	FEADER	MAPA	CAPADR
A pagar		0,00	0,00	0,00	0,00

APLICACIÓN DE REDUCCIONES Y PENALIZACIONES (%)

Crterios de subvencionabilidad (1)	Presentación tardía	Omisión declaración	Condicionalidad
100,00	0,00	0,00	5,00

IMPORTE (Euros)

Calculado(2)	Reducción	Penalización	Reducción Penalización (3)	Penalización adicional	Resuelto	FEADER	MAPA	CAPADR
0,00 €	0,00 €	0,00 €	0,00 €	0,00 €	0,00 €	0,00 €	0,00 €	0,00 €
Importe Unitario:	54,00 €	Nuevo Importe Unitario:	0,00 €					

INCIDENCIAS

INCIDENCIA DESCRIPCIÓN

- 2454 Solicitante de intervención 6613 cuyo regimen de afiliacion a la SS no es ni el sistema especial agrario(cuenta ajena) ni autonomo con actividad agraria.
- 74018 Productor que no es agricultor a título principal, según los datos del ejercicio fiscal n-1 y seguridad socia.
- 74051 Solicitante de intervención 6613, que no declara ningun recinto en zona desfavorecida.
- 74053 Importe inferior a 100 Euros
- 86120 Para explotaciones de pastos permanentes ubicadas en espacios protegidos la carga ganadera mínima será 0,1 UGM/ha.
Recinto:11-005-015-00049-00010 Cultivo:62000 PASTOS PERMANENTES DE 5 O MAS AÑOS-SIN VARIEDAD Secano Carga Ganadera:0
Recinto:11-018-006-09016-00021 Cultivo:62000 PASTOS PERMANENTES DE 5 O MAS AÑOS-SIN VARIEDAD Secano Carga Ganadera:0
- 86122 Recinto superficie forrajera que realiza la actividad de producción de pastoreo y no declara el o los códigos del Registro de Explotaciones Ganaderas de Andalucía, REGA.
Recinto:11-005-015-00049-00010 Cultivo:62000 PASTOS PERMANENTES DE 5 O MAS AÑOS-SIN VARIEDAD Secano
Recinto:11-018-006-09016-00021 Cultivo:62000 PASTOS PERMANENTES DE 5 O MAS AÑOS-SIN VARIEDAD Secano
- 86124 Recinto de forrajera para Cálculo de Carga Ganadera que No pertenece a Explotación.
Recinto:11-005-015-00049-00010 Cultivo:62000 PASTOS PERMANENTES DE 5 O MAS AÑOS-SIN VARIEDAD Secano
Recinto:11-018-006-09016-00021 Cultivo:62000 PASTOS PERMANENTES DE 5 O MAS AÑOS-SIN VARIEDAD Secano

(1) Con incidencias que retienen pago o deniegan el expediente.

(2) Se calcula sobre superficie declarada admisible.

(3) Aplicación del artículo 16 bis del RD 147/2023.

(4) Expediente con algunos recintos de pastos permanentes ubicados en espacios protegidos donde la carga ganadera mínima será 0,1 UGM/ha.

Puede verificar la integridad de una copia de este documento mediante la lectura del código QR adjunto o mediante el acceso a la dirección <https://ws050.juntadeandalucia.es/verificarFirma> indicando el código de VERIFICACIÓN

FIRMADO POR	RAQUEL MARIA ESPIN CRESPO	17/10/2024	
VERIFICACIÓN	Pk2jmJDVJQXVSF7B6ESWF6FEMYA9VL	PÁG. 174/3958	

**APELLIDOS Y NOMBRE / RAZÓN SOCIAL**

Román Panal Isabel

NIF

****7970*

EXPEDIENTE

1189005

RESOLUCIÓN

DENEGACIÓN DE LA AYUDA

DATOS DE MANTENIMIENTO UNIDADES**GRUPO DE PAGO**

ZONAS DE LIMITACIONES NATURALES

Sup. Dec. Admisible

0,00

Sup. Resuelta

0,00

Sobredecl.

0,00

% Sobredecl.

0,00

RESUMEN DE PAGOS**IMPORTE (Euros)**

	RESUELTO	FEADER	MAPA	CAPADR
A pagar	0,00	0,00	0,00	0,00

APLICACIÓN DE REDUCCIONES Y PENALIZACIONES (%)

Crterios de subvencionabilidad (1)	Presentación tardía	Omisión declaración	Condicionalidad
100,00	0,00	0,00	0,00

IMPORTE (Euros)

Calculado(2)	Reducción	Penalización	Reducción Penalización (3)	Penalización adicional	Resuelto	FEADER	MAPA	CAPADR
0,00 €	0,00 €	0,00 €	0,00 €	0,00 €	0,00 €	0,00 €	0,00 €	0,00 €
Importe Unitario:	54,00 €	Nuevo Importe Unitario:	0,00 €					

RECINTOS PROPUESTOS

REF.	REFERENCIA SIGPAC	CULTIVO	S/R	USO SIGPAC	Sup. Dec. admisible	Sup. Campo	Sup. Determ.	Sup. Resuelta
-878612	11-026-001-00022-0067	OLIVAR	S		1,74		1,74	1,74
-878611	11-026-001-00022-0052	OLIVAR	S		0,03		0,03	0,03
170000007059804	11-026-001-00018-0002	OLIVAR	S		9,89		9,89	9,89
170000007059805	11-026-001-00022-0038	OLIVAR	S		0,07		0,07	0,07
170000007059806	11-026-001-00022-0020	OLIVAR	S		0,06		0,06	0,06
170000007059807	11-026-001-00022-0035	OLIVAR	S		0,02		0,02	0,02
170000007059808	11-026-001-00022-0037	OLIVAR	S		0,04		0,04	0,04
170000007059809	11-026-001-00018-0003	OLIVAR	S		10,41		10,41	10,41
170000007059810	11-026-001-00032-0001	OLIVAR	S		6,32		6,32	6,32
170000007059813	11-026-001-00018-0006	OLIVAR	S		0,02		0,02	0,02
170000007059814	11-026-001-00028-0010	OLIVAR	S		0,30		0,30	0,30
170000007059815	11-026-001-00032-0003	OLIVAR	S		0,04		0,04	0,04
170000007059816	11-026-001-00022-0032	OLIVAR	S		1,17		1,17	1,17
170000007059817	11-026-001-00022-0031	OLIVAR	S		0,19		0,19	0,19
170000007059818	11-026-001-00022-0021	OLIVAR	S		0,06		0,06	0,06
170000007059819	11-026-001-00022-0023	OLIVAR	S		0,02		0,02	0,02
170000007059820	11-026-001-00022-0024	OLIVAR	S		0,02		0,02	0,02
170000007059821	11-026-001-00022-0030	OLIVAR	S		0,10		0,10	0,10
170000007059822	11-026-001-00022-0012	OLIVAR	S		0,01		0,01	0,01
170000007059823	11-026-001-00022-0045	OLIVAR	S		0,03		0,03	0,03
170000007059824	11-026-001-00022-0033	OLIVAR	S		6,08		6,08	6,08
170000007059825	11-026-001-00022-0034	OLIVAR	S		22,62		22,62	22,62

INCIDENCIAS**INCIDENCIA DESCRIPCIÓN**

74018	Productor que no es agricultor a título principal, según los datos del ejercicio fiscal n-1 y seguridad socia.
74053	Importe inferior a 100 Euros

(1) Con incidencias que retienen pago o deniegan el expediente.

(2) Se calcula sobre superficie declarada admisible.

(3) Aplicación del artículo 16 bis del RD 147/2023.

(4) Expediente con algunos recintos de pastos permanentes ubicados en espacios protegidos donde la carga ganadera mínima será 0,1 UGM/ha.

Puede verificar la integridad de una copia de este documento mediante la lectura del código QR adjunto o mediante el acceso a la dirección <https://ws050.juntadeandalucia.es/verificarFirma> indicando el código de VERIFICACIÓN

FIRMADO POR

RAQUEL MARIA ESPIN CRESPO

17/10/2024

VERIFICACIÓN

Pk2jmJDVJQXVSF7B6ESWF6FEMYA9VL

PÁG. 175/3958





APELLIDOS Y NOMBRE / RAZÓN SOCIAL

Román Panal Juan

NIF
****5172*

EXPEDIENTE
1188919

RESOLUCIÓN
DENEGACIÓN DE LA AYUDA

DATOS DE MANTENIMIENTO UNIDADES

GRUPO DE PAGO

ZONAS DE LIMITACIONES NATURALES

Sup. Dec. Admisible	Sup. Resuelta	Sobredecl.	% Sobredecl.
0,00	0,00	0,00	0,00

RESUMEN DE PAGOS

	IMPORTE (Euros)			
	RESUELTO	FEADER	MAPA	CAPADR
A pagar	0,00	0,00	0,00	0,00

APLICACIÓN DE REDUCCIONES Y PENALIZACIONES (%)

Crterios de subvencionabilidad (1)	Presentación tardía	Omisión declaración	Condicionalidad
100,00	0,00	0,00	0,00

IMPORTE (Euros)

Calculado(2)	Reducción	Penalización	Reducción adicional (3)	Penalización adicional	Resuelto	FEADER	MAPA	CAPADR
0,00 €	0,00 €	0,00 €	0,00 €	0,00 €	0,00 €	0,00 €	0,00 €	0,00 €
Importe Unitario:	54,00 €	Nuevo Importe Unitario:	0,00 €					

RECINTOS PROPUESTOS

REF.	REFERENCIA SIGPAC	CULTIVO	S/R	USO SIGPAC	Sup. Dec. admisible	Sup. Campo	Sup. Determ.	Sup. Resuelta
170000007245377	11-026-001-00001-0001	OLIVAR	S		0,88		0,88	0,88
1700000007245378	11-026-001-00003-0001	OLIVAR	S		0,05		0,05	0,05
1700000007245382	11-026-001-00004-0013	OLIVAR	S		0,95		0,95	0,95
1700000007245383	11-026-001-00065-0008	OLIVAR	S		0,01		0,01	0,01
1700000007245384	11-026-001-00063-0007	OLIVAR	S		0,03		0,03	0,03
1700000007245386	11-026-001-00073-0002	OLIVAR	S		0,04		0,04	0,04
1700000007245387	11-026-001-00004-0012	OLIVAR	S		0,01		0,01	0,01
1700000007245388	11-026-001-09009-0006	OLIVAR	S		0,02		0,02	0,02
1700000007245389	11-026-001-00028-0011	OLIVAR	S		0,50		0,50	0,50
1700000007245390	11-026-001-00028-0002	OLIVAR	S		0,04		0,04	0,04
1700000007245391	11-026-001-00004-0014	OLIVAR	S		2,32		2,32	2,32
1700000007245392	11-026-001-00065-0008	OLIVAR	S		0,03		0,03	0,03
1700000007245393	11-026-001-00028-0013	OLIVAR	S		0,71		0,71	0,71
1700000007245394	11-026-001-00028-0013	OLIVAR	S		1,42		1,42	1,42
1700000007245395	11-026-001-00063-0008	OLIVAR	S		0,44		0,44	0,44
1700000007245410	11-026-001-00073-0005	OLIVAR	S		2,36		2,36	2,36
1700000007245411	11-026-001-00028-0014	OLIVAR	S		0,03		0,03	0,03
1700000007245412	11-026-001-00073-0003	OLIVAR	S		0,29		0,29	0,29
1700000007245414	11-026-001-00073-0006	OLIVAR	S		0,44		0,44	0,44
1700000007245416	11-026-001-00004-0015	OLIVAR	S		5,19		5,19	5,19
1700000007245418	11-026-001-00004-0022	OLIVAR	S		1,14		1,14	1,14

(1) Con incidencias que retienen pago o deniegan el expediente.

(2) Se calcula sobre superficie declarada admisible.

(3) Aplicación del artículo 16 bis del RD 147/2023.

(4) Expediente con algunos recintos de pastos permanentes ubicados en espacios protegidos donde la carga ganadera mínima será 0,1 UGM/ha.

Puede verificar la integridad de una copia de este documento mediante la lectura del código QR adjunto o mediante el acceso a la dirección <https://ws050.juntadeandalucia.es/verificarFirma> indicando el código de VERIFICACIÓN

FIRMADO POR

RAQUEL MARIA ESPIN CRESPO

17/10/2024

VERIFICACIÓN

Pk2jmJDVJQXVSF7B6ESWF6FEMYA9VL

PÁG. 176/3958



**INCIDENCIAS****INCIDENCIA DESCRIPCIÓN**

- 452 Actividad agraria declarada en un recinto no compatible con el uso PA, PR o PS asignado en SIGPAC para ese recinto.
Recinto:11-026-001-00004-00002 Cultivo:62000 PASTOS PERMANENTES DE 5 O MAS AÑOS-SIN VARIEDAD Secano USO ASIGNADO EN SIGPAC:PS
Recinto:11-026-001-00073-00014 Cultivo:62000 PASTOS PERMANENTES DE 5 O MAS AÑOS-SIN VARIEDAD Secano USO ASIGNADO EN SIGPAC:PS
- 74018 Productor que no es agricultor a título principal, según los datos del ejercicio fiscal n-1 y seguridad socia.
- 74053 Importe inferior a 100 Euros
- 86119 Carga ganadera NO cumple con el valor mínimo de 0,2 UGM/ha.
Recinto:11-026-001-00004-00002 Cultivo:62000 PASTOS PERMANENTES DE 5 O MAS AÑOS-SIN VARIEDAD Secano Carga Ganadera:0
Recinto:11-026-001-00073-00014 Cultivo:62000 PASTOS PERMANENTES DE 5 O MAS AÑOS-SIN VARIEDAD Secano Carga Ganadera:0
- 86121 Recinto superficie forrajera que no realiza la actividad de producción de pastoreo.
Recinto:11-026-001-00004-00002 Cultivo:62000 PASTOS PERMANENTES DE 5 O MAS AÑOS-SIN VARIEDAD Secano Actividad Agraria del recinto:2
Recinto:11-026-001-00073-00014 Cultivo:62000 PASTOS PERMANENTES DE 5 O MAS AÑOS-SIN VARIEDAD Secano Actividad Agraria del recinto:2
- 86122 Recinto superficie forrajera que realiza la actividad de producción de pastoreo y no declara el o los códigos del Registro de Explotaciones Ganaderas de Andalucía, REGA.
Recinto:11-026-001-00004-00002 Cultivo:62000 PASTOS PERMANENTES DE 5 O MAS AÑOS-SIN VARIEDAD Secano
Recinto:11-026-001-00073-00014 Cultivo:62000 PASTOS PERMANENTES DE 5 O MAS AÑOS-SIN VARIEDAD Secano
- 86124 Recinto de forrajera para Cálculo de Carga Ganadera que No pertenece a Explotación.
Recinto:11-026-001-00004-00002 Cultivo:62000 PASTOS PERMANENTES DE 5 O MAS AÑOS-SIN VARIEDAD Secano
Recinto:11-026-001-00073-00014 Cultivo:62000 PASTOS PERMANENTES DE 5 O MAS AÑOS-SIN VARIEDAD Secano

Datos considerados para el Cálculo de la Carga Ganadera del expediente

Superficie determinada para Cálculo Carga Ganadera: 0,00 ha

Carga Ganadera del Expediente: 0,00 ugm/ha

Incidenias de carga ganadera**INCIDENCIA DESCRIPCIÓN**

- 452 Actividad agraria declarada en un recinto no compatible con el uso PA, PR o PS asignado en SIGPAC para ese recinto.
Recinto:11-026-001-00004-00002 Cultivo:62000 PASTOS PERMANENTES DE 5 O MAS AÑOS-SIN VARIEDAD Secano USO ASIGNADO EN SIGPAC:PS
Recinto:11-026-001-00073-00014 Cultivo:62000 PASTOS PERMANENTES DE 5 O MAS AÑOS-SIN VARIEDAD Secano USO ASIGNADO EN SIGPAC:PS
- 86122 Recinto superficie forrajera que realiza la actividad de producción de pastoreo y no declara el o los códigos del Registro de Explotaciones Ganaderas de Andalucía, REGA.
Recinto:11-026-001-00004-00002 Cultivo:62000 PASTOS PERMANENTES DE 5 O MAS AÑOS-SIN VARIEDAD Secano
Recinto:11-026-001-00073-00014 Cultivo:62000 PASTOS PERMANENTES DE 5 O MAS AÑOS-SIN VARIEDAD Secano
- 86124 Recinto de forrajera para Cálculo de Carga Ganadera que No pertenece a Explotación.
Recinto:11-026-001-00004-00002 Cultivo:62000 PASTOS PERMANENTES DE 5 O MAS AÑOS-SIN VARIEDAD Secano
Recinto:11-026-001-00073-00014 Cultivo:62000 PASTOS PERMANENTES DE 5 O MAS AÑOS-SIN VARIEDAD Secano
- 86128 Recinto de Forrajeras que no ha contabilizado para Carga Ganadera por no tener una explotación válida para el cálculo de la Carga Ganadera
Recinto:11-026-001-00004-00002 Cultivo:62 PASTOS PERMANENTES DE 5 O MAS AÑOS-
Recinto:11-026-001-00073-00014 Cultivo:62 PASTOS PERMANENTES DE 5 O MAS AÑOS-
- 86132 Recinto superficie forrajera que no realiza la actividad de producción de pastoreo.
Recinto:11-026-001-00004-00002 Cultivo:62000 PASTOS PERMANENTES DE 5 O MAS AÑOS-SIN VARIEDAD Secano
Recinto:11-026-001-00073-00014 Cultivo:62000 PASTOS PERMANENTES DE 5 O MAS AÑOS-SIN VARIEDAD Secano

(1) Con incidencias que retienen pago o deniegan el expediente.

(2) Se calcula sobre superficie declarada admisible.

(3) Aplicación del artículo 16 bis del RD 147/2023.

(4) Expediente con algunos recintos de pastos permanentes ubicados en espacios protegidos donde la carga ganadera mínima será 0,1 UGM/ha.

Puede verificar la integridad de una copia de este documento mediante la lectura del código QR adjunto o mediante el acceso a la dirección <https://ws050.juntadeandalucia.es/verificarFirma> indicando el código de VERIFICACIÓN

FIRMADO POR

RAQUEL MARIA ESPIN CRESPO

17/10/2024

VERIFICACIÓN

Pk2jmJDVJQXVSF7B6ESWF6FEMYA9VL

PÁG. 177/3958



**APELLIDOS Y NOMBRE / RAZÓN SOCIAL**

ROMERO PUYA FRANCISCO

NIF

***6863*

EXPEDIENTE

1075452

RESOLUCIÓN

DENEGACIÓN DE LA AYUDA

DATOS DE MANTENIMIENTO UNIDADES

GRUPO DE PAGO	Sup. Dec. Admisible	Sup. Resuelta	Sobredecl.	% Sobredecl.
ZONAS DE LIMITACIONES NATURALES	0,00	0,00	0,00	0,00

RESUMEN DE PAGOS

	IMPORTE (Euros)			
	RESUELTO	FEADER	MAPA	CAPADR
A pagar	0,00	0,00	0,00	0,00

APLICACIÓN DE REDUCCIONES Y PENALIZACIONES (%)

Crterios de subvencionabilidad (1)	Presentación tardía	Omisión declaración	Condicionalidad
100,00	0,00	0,00	0,00

IMPORTE (Euros)

Calculado(2)	Reducción	Penalización	Reducción adicional (3)	Penalización adicional	Resuelto	FEADER	MAPA	CAPADR
0,00 €	0,00 €	0,00 €	0,00 €	0,00 €	0,00 €	0,00 €	0,00 €	0,00 €
Importe Unitario:	54,00 €	Nuevo Importe Unitario:	0,00 €					

RECINTOS PROPUESTOS

REF.	REFERENCIA SIGPAC	CULTIVO	S/R	USO SIGPAC	Sup. Dec. admisible	Sup. Campo	Sup. Determ.	Sup. Resuelta
-506598	11-002-001-00009-0001	OLIVAR	S		0,73		0,73	0,73

INCIDENCIAS**INCIDENCIA DESCRIPCIÓN**

2454	Solicitante de intervención 6613 cuyo regimen de afiliacion a la SS no es ni el sistema especial agrario(cuenta ajena) ni autonomo con actividad agraria.
3795	Recinto declarado con una situación de riesgo de abandono. Recinto:11-002-001-00009-00002 Cultivo: -
74018	Productor que no es agricultor a título principal, según los datos del ejercicio fiscal n-1 y seguridad socia.
74053	Importe inferior a 100 Euros
86119	Carga ganadera NO cumple con el valor mínimo de 0,2 UGM/ha. Recinto:11-002-001-00009-00002 Cultivo:62000 PASTOS PERMANENTES DE 5 O MAS AÑOS-SIN VARIEDAD Secano Carga Ganadera:0
86121	Recinto superficie forrajera que no realiza la actividad de producción de pastoreo. Recinto:11-002-001-00009-00002 Cultivo:62000 PASTOS PERMANENTES DE 5 O MAS AÑOS-SIN VARIEDAD Secano Actividad Agraria del recinto:2
86122	Recinto superficie forrajera que realiza la actividad de producción de pastoreo y no declara el o los códigos del Registro de Explotaciones Ganaderas de Andalucía, REGA. Recinto:11-002-001-00009-00002 Cultivo:62000 PASTOS PERMANENTES DE 5 O MAS AÑOS-SIN VARIEDAD Secano
86124	Recinto de forrajera para Cálculo de Carga Ganadera que No pertenece a Explotación. Recinto:11-002-001-00009-00002 Cultivo:62000 PASTOS PERMANENTES DE 5 O MAS AÑOS-SIN VARIEDAD Secano

Datos considerados para el Cálculo de la Carga Ganadera del expediente

Superficie determinada para Cálculo Carga Ganadera: 0,00 ha

Carga Ganadera del Expediente: 0,00 ugm/ha

(1) Con incidencias que retienen pago o deniegan el expediente.

(2) Se calcula sobre superficie declarada admisible.

(3) Aplicación del artículo 16 bis del RD 147/2023.

(4) Expediente con algunos recintos de pastos permanentes ubicados en espacios protegidos donde la carga ganadera mínima será 0,1 UGM/ha.

Puede verificar la integridad de una copia de este documento mediante la lectura del código QR adjunto o mediante el acceso a la dirección <https://ws050.juntadeandalucia.es/verificarFirma> indicando el código de VERIFICACIÓN

FIRMADO POR

RAQUEL MARIA ESPIN CRESPO

17/10/2024

VERIFICACIÓN

Pk2jmJDVJQXVSF7B6ESWF6FEMYA9VL

PÁG. 178/3958





Incidencias de carga ganadera

INCIDENCIA DESCRIPCIÓN

86122	Recinto superficie forrajera que realiza la actividad de producción de pastoreo y no declara el o los códigos del Registro de Explotaciones Ganaderas de Andalucía, REGA. Recinto:11-002-001-00009-00002 Cultivo:62000 PASTOS PERMANENTES DE 5 O MAS AÑOS-SIN VARIEDAD Secano
86124	Recinto de forrajera para Cálculo de Carga Ganadera que No pertenece a Explotación. Recinto:11-002-001-00009-00002 Cultivo:62000 PASTOS PERMANENTES DE 5 O MAS AÑOS-SIN VARIEDAD Secano
86128	Recinto de Forrajeras que no ha contabilizado para Carga Ganadera por no tener una explotación válida para el cálculo de la Carga Ganadera Recinto:11-002-001-00009-00002 Cultivo:62 PASTOS PERMANENTES DE 5 O MAS AÑOS-
86132	Recinto superficie forrajera que no realiza la actividad de producción de pastoreo. Recinto:11-002-001-00009-00002 Cultivo:62000 PASTOS PERMANENTES DE 5 O MAS AÑOS-SIN VARIEDAD Secano

(1) Con incidencias que retienen pago o deniegan el expediente.

(2) Se calcula sobre superficie declarada admisible.

(3) Aplicación del artículo 16 bis del RD 147/2023.

(4) Expediente con algunos recintos de pastos permanentes ubicados en espacios protegidos donde la carga ganadera mínima será 0,1 UGM/ha.

Puede verificar la integridad de una copia de este documento mediante la lectura del código QR adjunto o mediante el acceso a la dirección <https://ws050.juntadeandalucia.es/verificarFirma> indicando el código de VERIFICACIÓN

FIRMADO POR	RAQUEL MARIA ESPIN CRESPO	17/10/2024
VERIFICACIÓN	Pk2jmJDVJQXVSF7B6ESWF6FEMYA9VL	PÁG. 179/3958



**APELLIDOS Y NOMBRE / RAZÓN SOCIAL**

ROMERO VILLALON ANTONIO

NIF

****4310*

EXPEDIENTE

1274260

RESOLUCIÓN

DENEGACIÓN DE LA AYUDA

DATOS DE MANTENIMIENTO UNIDADES**GRUPO DE PAGO**

ZONAS DE LIMITACIONES NATURALES

**Sup. Dec.
Admisible**

0,00

**Sup.
Resuelta**

0,00

Sobredecl.

0,00

% Sobredecl.

0,00

RESUMEN DE PAGOS**IMPORTE (Euros)**

	RESUELTO	FEADER	MAPA	CAPADR
A pagar	0,00	0,00	0,00	0,00

APLICACIÓN DE REDUCCIONES Y PENALIZACIONES (%)

Crterios de subvencionabilidad (1)	Presentación tardía	Omisión declaración	Condicionalidad
100,00	0,00	0,00	0,00

IMPORTE (Euros)

Calculado(2)	Reducción	Penalización	Reducción Penalización (3)	Penalización adicional	Resuelto	FEADER	MAPA	CAPADR
0,00 €	0,00 €	0,00 €	0,00 €	0,00 €	0,00 €	0,00 €	0,00 €	0,00 €
Importe Unitario:	54,00 €	Nuevo Importe Unitario:	0,00 €					

RECINTOS PROPUESTOS

REF.	REFERENCIA SIGPAC	CULTIVO	S/R	USO SIGPAC	Sup. Dec. admisible	Sup. Campo	Sup. Determ.	Sup. Resuelta
-707306	11-002-001-00161-0001	OLIVAR	S		0,03		0,03	0,03
-707305	11-002-001-00160-0003	OLIVAR	S		0,41		0,41	0,41

INCIDENCIAS**INCIDENCIA DESCRIPCIÓN**

2454	Solicitante de intervención 6613 cuyo regimen de afiliación a la SS no es ni el sistema especial agrario(cuenta ajena) ni autonomo con actividad agraria.
74018	Productor que no es agricultor a título principal, según los datos del ejercicio fiscal n-1 y seguridad socia.
74053	Importe inferior a 100 Euros

(1) Con incidencias que retienen pago o deniegan el expediente.

(2) Se calcula sobre superficie declarada admisible.

(3) Aplicación del artículo 16 bis del RD 147/2023.

(4) Expediente con algunos recintos de pastos permanentes ubicados en espacios protegidos donde la carga ganadera mínima será 0,1 UGM/ha.

Puede verificar la integridad de una copia de este documento mediante la lectura del código QR adjunto o mediante el acceso a la dirección <https://ws050.juntadeandalucia.es/verificarFirma> indicando el código de VERIFICACIÓN

FIRMADO POR

RAQUEL MARIA ESPIN CRESPO

17/10/2024

VERIFICACIÓN

Pk2jmJDVJQXVSF7B6ESWF6FEMYA9VL

PÁG. 180/3958





APELLIDOS Y NOMBRE / RAZÓN SOCIAL

SALAS MARISCAL ROSARIO

NIF

***2240*

EXPEDIENTE

1088390

RESOLUCIÓN

DENEGACIÓN DE LA AYUDA

DATOS DE MANTENIMIENTO UNIDADES

GRUPO DE PAGO

ZONAS DE LIMITACIONES NATURALES

**Sup. Dec.
Admisible**

0,00

**Sup.
Resuelta**

0,00

Sobredecl.

0,00

% Sobredecl.

0,00

RESUMEN DE PAGOS

IMPORTE (Euros)

	RESUELTO	FEADER	MAPA	CAPADR
A pagar	0,00	0,00	0,00	0,00

APLICACIÓN DE REDUCCIONES Y PENALIZACIONES (%)

Criterios de subvencionabilidad (1)	Presentación tardía	Omisión declaración	Condicionalidad
100,00	0,00	0,00	0,00

IMPORTE (Euros)

Calculado(2)	Reducción	Penalización	Reducción Penalización (3)	Penalización adicional	Resuelto	FEADER	MAPA	CAPADR
0,00 €	0,00 €	0,00 €	0,00 €	0,00 €	0,00 €	0,00 €	0,00 €	0,00 €
Importe Unitario:	54,00 €	Nuevo Importe Unitario:	0,00 €					

RECINTOS PROPUESTOS

REF.	REFERENCIA SIGPAC	CULTIVO	S/R	USO SIGPAC	Sup. Dec. admisible	Sup. Campo	Sup. Determ.	Sup. Resuelta
170000004912195	11-026-014-00023-0004	OLIVAR	S		1,10		1,10	1,10

INCIDENCIAS

INCIDENCIA DESCRIPCIÓN

2454	Solicitante de intervención 6613 cuyo regimen de afiliacion a la SS no es ni el sistema especial agrario(cuenta ajena) ni autonomo con actividad agraria.
2455	Solicitantes de intervención 6613 sin datos de IRPF n-1.(Art 4 Orden 14/04/2016).
74018	Productor que no es agricultor a título principal, según los datos del ejercicio fiscal n-1 y seguridad socia.
74053	Importe inferior a 100 Euros

(1) Con incidencias que retienen pago o deniegan el expediente.

(2) Se calcula sobre superficie declarada admisible.

(3) Aplicación del artículo 16 bis del RD 147/2023.

(4) Expediente con algunos recintos de pastos permanentes ubicados en espacios protegidos donde la carga ganadera mínima será 0,1 UGM/ha.

Puede verificar la integridad de una copia de este documento mediante la lectura del código QR adjunto o mediante el acceso a la dirección <https://ws050.juntadeandalucia.es/verificarFirma> indicando el código de VERIFICACIÓN

FIRMADO POR	RAQUEL MARIA ESPIN CRESPO	17/10/2024
VERIFICACIÓN	Pk2jmJDVJQXVSF7B6ESWF6FEMYA9VL	PÁG. 181/3958



**APELLIDOS Y NOMBRE / RAZÓN SOCIAL**

SANCHEZ GONZALEZ JESUS

NIF

***0798*

EXPEDIENTE

1241251

RESOLUCIÓN

DENEGACIÓN DE LA AYUDA

DATOS DE MANTENIMIENTO UNIDADES**GRUPO DE PAGO**

ZONAS DE LIMITACIONES NATURALES

**Sup. Dec.
Admisible**

0,00

**Sup.
Resuelta**

0,00

Sobredecl.

0,00

% Sobredecl.

0,00

RESUMEN DE PAGOS**IMPORTE (Euros)**

	RESUELTO	FEADER	MAPA	CAPADR
A pagar	0,00	0,00	0,00	0,00

APLICACIÓN DE REDUCCIONES Y PENALIZACIONES (%)

Crterios de subvencionabilidad (1)	Presentación tardía	Omisión declaración	Condicionalidad
100,00	0,00	0,00	0,00

IMPORTE (Euros)

Calculado(2)	Reducción	Penalización	Reducción Penalización (3)	Penalización adicional	Resuelto	FEADER	MAPA	CAPADR
0,00 €	0,00 €	0,00 €	0,00 €	0,00 €	0,00 €	0,00 €	0,00 €	0,00 €
Importe Unitario:	54,00 €	Nuevo Importe Unitario:	0,00 €					

RECINTOS PROPUESTOS

REF.	REFERENCIA SIGPAC	CULTIVO	S/R	USO SIGPAC	Sup. Dec. admisible	Sup. Campo	Sup. Determ.	Sup. Resuelta
-1278350	11-002-014-00084-0002	ESPÁRRAGOS	S		1,01		1,01	1,01
-511925	11-002-014-00086-0001	ESPÁRRAGOS	S		0,86		0,86	0,86
4610200	11-034-003-00071-0001	OLIVAR	S		0,44		0,44	0,44
4610201	11-034-003-00028-0004	OLIVAR	S		2,43		2,43	2,43
4610203	11-034-003-00021-0004	OLIVAR	S		1,09		1,09	1,09

INCIDENCIAS**INCIDENCIA DESCRIPCIÓN**

74018	Productor que no es agricultor a título principal, según los datos del ejercicio fiscal n-1 y seguridad socia.
74053	Importe inferior a 100 Euros

(1) Con incidencias que retienen pago o deniegan el expediente.

(2) Se calcula sobre superficie declarada admisible.

(3) Aplicación del artículo 16 bis del RD 147/2023.

(4) Expediente con algunos recintos de pastos permanentes ubicados en espacios protegidos donde la carga ganadera mínima será 0,1 UGM/ha.

Puede verificar la integridad de una copia de este documento mediante la lectura del código QR adjunto o mediante el acceso a la dirección <https://ws050.juntadeandalucia.es/verificarFirma> indicando el código de VERIFICACIÓN

FIRMADO POR

RAQUEL MARIA ESPIN CRESPO

17/10/2024

VERIFICACIÓN

Pk2jmJDVJQXVSF7B6ESWF6FEMYA9VL

PÁG. 182/3958



**APELLIDOS Y NOMBRE / RAZÓN SOCIAL**

TORRES MARTELL RAFAEL LUIS

NIF

***9393*

EXPEDIENTE

1130932

RESOLUCIÓN

DENEGACIÓN DE LA AYUDA

DATOS DE MANTENIMIENTO UNIDADES

GRUPO DE PAGO	Sup. Dec. Admisible	Sup. Resuelta	Sobredecl.	% Sobredecl.
ZONAS DE LIMITACIONES NATURALES	0,00	0,00	0,00	0,00

RESUMEN DE PAGOS

	IMPORTE (Euros)			
	RESUELTO	FEADER	MAPA	CAPADR
A pagar	0,00	0,00	0,00	0,00

APLICACIÓN DE REDUCCIONES Y PENALIZACIONES (%)

Criterios de subvencionabilidad (1)	Presentación tardía	Omisión declaración	Condicionabilidad
100,00	0,00	0,00	0,00

IMPORTE (Euros)

Calculado(2)	Reducción	Penalización	Reducción adicional	Penalización adicional	Resuelto	FEADER	MAPA	CAPADR
0,00 €	0,00 €	0,00 €	0,00 €	0,00 €	0,00 €	0,00 €	0,00 €	0,00 €
Importe Unitario:	54,00 €	Nuevo Importe Unitario:	0,00 €					

INCIDENCIAS**INCIDENCIA DESCRIPCIÓN**

- 452 Actividad agraria declarada en un recinto no compatible con el uso PA, PR o PS asignado en SIGPAC para ese recinto.
Recinto:11-005-028-00090-00004 Cultivo:62000 PASTOS PERMANENTES DE 5 O MAS AÑOS-SIN VARIEDAD Secano USO ASIGNADO EN SIGPAC:PR
- 2454 Solicitante de intervención 6613 cuyo regimen de afiliacion a la SS no es ni el sistema especial agrario(cuenta ajena) ni autonomo con actividad agraria.
- 74018 Productor que no es agricultor a título principal, según los datos del ejercicio fiscal n-1 y seguridad socia.
- 74051 Solicitante de intervención 6613, que no declara ningun recinto en zona desfavorecida.
- 74053 Importe inferior a 100 Euros
- 86021 Verifica que determinados recintos declarados por el expte para la operación, no se corresponde con la ZONA DESFAVORECIDA. Y no ha sido solicitada la operación análoga o correspondiente.
Recinto:11-005-028-00090-00004 Cultivo:62000 PASTOS PERMANENTES DE 5 O MAS AÑOS-SIN VARIEDAD Secano Operación correcta del recinto:6613.1
- 86119 Carga ganadera NO cumple con el valor mínimo de 0,2 UGM/ha.
Recinto:11-005-028-00090-00004 Cultivo:62000 PASTOS PERMANENTES DE 5 O MAS AÑOS-SIN VARIEDAD Secano Carga Ganadera:0
- 86121 Recinto superficie forrajera que no realiza la actividad de producción de pastoreo.
Recinto:11-005-028-00090-00004 Cultivo:62000 PASTOS PERMANENTES DE 5 O MAS AÑOS-SIN VARIEDAD Secano Actividad Agraria del recinto:2
- 86122 Recinto superficie forrajera que realiza la actividad de producción de pastoreo y no declara el o los códigos del Registro de Explotaciones Ganaderas de Andalucía, REGA.
Recinto:11-005-028-00090-00004 Cultivo:62000 PASTOS PERMANENTES DE 5 O MAS AÑOS-SIN VARIEDAD Secano
- 86124 Recinto de forrajera para Cálculo de Carga Ganadera que No pertenece a Explotación.
Recinto:11-005-028-00090-00004 Cultivo:62000 PASTOS PERMANENTES DE 5 O MAS AÑOS-SIN VARIEDAD Secano

(1) Con incidencias que retienen pago o deniegan el expediente.

(2) Se calcula sobre superficie declarada admisible.

(3) Aplicación del artículo 16 bis del RD 147/2023.

(4) Expediente con algunos recintos de pastos permanentes ubicados en espacios protegidos donde la carga ganadera mínima será 0,1 UGM/ha.

Puede verificar la integridad de una copia de este documento mediante la lectura del código QR adjunto o mediante el acceso a la dirección <https://ws050.juntadeandalucia.es/verificarFirma> indicando el código de VERIFICACIÓN

FIRMADO POR

RAQUEL MARIA ESPIN CRESPO

17/10/2024

VERIFICACIÓN

Pk2jmJDVJQXVSF7B6ESWF6FEMYA9VL

PÁG. 183/3958



**APELLIDOS Y NOMBRE / RAZÓN SOCIAL**

VAZQUEZ AYALA ANA

NIF

****3059*

EXPEDIENTE

1256656

RESOLUCIÓN

DENEGACIÓN DE LA AYUDA

DATOS DE MANTENIMIENTO UNIDADES**GRUPO DE PAGO**

ZONAS DE LIMITACIONES NATURALES

**Sup. Dec.
Admisible**

0,00

**Sup.
Resuelta**

0,00

Sobredecl.

0,00

% Sobredecl.

0,00

RESUMEN DE PAGOS**IMPORTE (Euros)**

	RESUELTO	FEADER	MAPA	CAPADR
A pagar	0,00	0,00	0,00	0,00

APLICACIÓN DE REDUCCIONES Y PENALIZACIONES (%)

Crterios de subvencionabilidad (1)	Presentación tardía	Omisión declaración	Condicionalidad
100,00	0,00	0,00	0,00

IMPORTE (Euros)

Calculado(2)	Reducción	Penalización	Reducción Penalización (3)	Penalización adicional	Resuelto	FEADER	MAPA	CAPADR
0,00 €	0,00 €	0,00 €	0,00 €	0,00 €	0,00 €	0,00 €	0,00 €	0,00 €
Importe Unitario:	54,00 €	Nuevo Importe Unitario:	0,00 €					

RECINTOS PROPUESTOS

REF.	REFERENCIA SIGPAC	CULTIVO	S/R	USO SIGPAC	Sup. Dec. admisible	Sup. Campo	Sup. Determ.	Sup. Resuelta
170000002283498	11-002-010-00016-0001	CEBADA	S		2,10		2,10	2,10
170000002283499	11-002-010-00016-0002	CEBADA	S		0,21		0,21	0,21
170000002283500	11-002-010-00030-0002	TRIGO DURO	S		1,73		1,73	1,73
170000002283501	11-002-010-00030-0001	OLIVAR	S		1,02		1,02	1,02

INCIDENCIAS**INCIDENCIA DESCRIPCIÓN**

2454	Solicitante de intervención 6613 cuyo regimen de afiliacion a la SS no es ni el sistema especial agrario(cuenta ajena) ni autonomo con actividad agraria.
74018	Productor que no es agricultor a título principal, según los datos del ejercicio fiscal n-1 y seguridad socia.
74053	Importe inferior a 100 Euros

(1) Con incidencias que retienen pago o deniegan el expediente.

(2) Se calcula sobre superficie declarada admisible.

(3) Aplicación del artículo 16 bis del RD 147/2023.

(4) Expediente con algunos recintos de pastos permanentes ubicados en espacios protegidos donde la carga ganadera mínima será 0,1 UGM/ha.

Puede verificar la integridad de una copia de este documento mediante la lectura del código QR adjunto o mediante el acceso a la dirección <https://ws050.juntadeandalucia.es/verificarFirma> indicando el código de VERIFICACIÓN

FIRMADO POR

RAQUEL MARIA ESPIN CRESPO

17/10/2024

VERIFICACIÓN

Pk2jmJDVJQXVSF7B6ESWF6FEMYA9VL

PÁG. 184/3958





APELLIDOS Y NOMBRE / RAZÓN SOCIAL

VILLALBA GARCIA NURIA

NIF
****4578*

EXPEDIENTE
1239968

RESOLUCIÓN
DENEGACIÓN DE LA AYUDA

DATOS DE MANTENIMIENTO UNIDADES

GRUPO DE PAGO

ZONAS DE LIMITACIONES NATURALES

Sup. Dec. Admisible	Sup. Resuelta	Sobredecl.	% Sobredecl.
0,00	0,00	0,00	0,00

RESUMEN DE PAGOS

	IMPORTE (Euros)			
	RESUELTO	FEADER	MAPA	CAPADR
A pagar	0,00	0,00	0,00	0,00

APLICACIÓN DE REDUCCIONES Y PENALIZACIONES (%)

Criterios de subvencionabilidad (1)	Presentación tardía	Omisión declaración	Condicionidad
100,00	0,00	0,00	0,00

IMPORTE (Euros)

Calculado(2)	Reducción	Penalización	Reducción Penalización (3)	Penalización adicional	Resuelto	FEADER	MAPA	CAPADR
0,00 €	0,00 €	0,00 €	0,00 €	0,00 €	0,00 €	0,00 €	0,00 €	0,00 €
Importe Unitario:	54,00 €	Nuevo Importe Unitario:	0,00 €					

(1) Con incidencias que retienen pago o deniegan el expediente.

(2) Se calcula sobre superficie declarada admisible.

(3) Aplicación del artículo 16 bis del RD 147/2023.

(4) Expediente con algunos recintos de pastos permanentes ubicados en espacios protegidos donde la carga ganadera mínima será 0,1 UGM/ha.

Puede verificar la integridad de una copia de este documento mediante la lectura del código QR adjunto o mediante el acceso a la dirección <https://ws050.juntadeandalucia.es/verificarFirma> indicando el código de VERIFICACIÓN

FIRMADO POR	RAQUEL MARIA ESPIN CRESPO	17/10/2024	
VERIFICACIÓN	Pk2jmJDVJQXVSF7B6ESWF6FEMYA9VL	PÁG. 185/3958	

**RECINTOS PROPUESTOS**

REF.	REFERENCIA SIGPAC	CULTIVO	S/R	USO SIGPAC	Sup. Dec. admisible	Sup. Campo	Sup. Determ.	Sup. Resuelta
4590552	11-026-004-00008-0002	PASTOS PERMANENTES DE 5 O MAS AÑOS	S		7,48		7,48	7,48
5272791	11-026-004-00013-0003	OLIVAR	S		0,01		0,01	0,01
5272792	11-026-004-00013-0004	OLIVAR	S		0,02		0,02	0,02
5272793	11-026-004-00013-0010	OLIVAR	S		0,01		0,01	0,01
5272794	11-026-004-00013-0012	OLIVAR	S		0,01		0,01	0,01
5272795	11-026-004-00013-0024	OLIVAR	S		0,13		0,13	0,13
5272796	11-026-004-00013-0026	OLIVAR	S		0,10		0,10	0,10
5272797	11-026-004-00013-0027	OLIVAR	S		0,10		0,10	0,10
5272798	11-026-004-00013-0028	OLIVAR	S		0,02		0,02	0,02
5272799	11-026-004-00013-0029	OLIVAR	S		0,13		0,13	0,13
5272800	11-026-004-00013-0032	OLIVAR	S		0,40		0,40	0,40
5272801	11-026-004-00013-0033	OLIVAR	S		0,65		0,65	0,65
5272802	11-026-004-00013-0034	OLIVAR	S		0,03		0,03	0,03
5272803	11-026-004-00013-0035	OLIVAR	S		0,03		0,03	0,03
5272804	11-026-004-00013-0036	OLIVAR	S		0,06		0,06	0,06
5272805	11-026-004-00013-0037	OLIVAR	S		0,06		0,06	0,06
5272806	11-026-004-00013-0038	OLIVAR	S		0,16		0,16	0,16
5272807	11-026-004-00013-0039	OLIVAR	S		0,04		0,04	0,04
5272808	11-026-004-00013-0040	OLIVAR	S		0,12		0,12	0,12
5272809	11-026-004-00013-0041	OLIVAR	S		0,02		0,02	0,02
5273378	11-026-004-00044-0001	OLIVAR	S		0,10		0,10	0,10
5273379	11-026-004-00044-0002	OLIVAR	S		0,23		0,23	0,23
5273380	11-026-004-00044-0003	OLIVAR	S		0,02		0,02	0,02
5273381	11-026-004-00044-0004	OLIVAR	S		0,02		0,02	0,02
5273382	11-026-004-00044-0005	OLIVAR	S		0,09		0,09	0,09
5273383	11-026-004-00044-0010	CEBADA	S		2,21		2,21	2,21
5273384	11-026-004-00044-0011	OLIVAR	S		0,04		0,04	0,04
5273385	11-026-004-00044-0012	OLIVAR	S		0,05		0,05	0,05
5273386	11-026-004-00044-0013	OLIVAR	S		0,03		0,03	0,03
5273387	11-026-004-00044-0014	OLIVAR	S		0,04		0,04	0,04
5273388	11-026-004-00044-0015	OLIVAR	S		0,32		0,32	0,32
5273389	11-026-004-00044-0016	OLIVAR	S		0,94		0,94	0,94
5273390	11-026-004-00044-0018	PASTOS PERMANENTES DE 5 O MAS AÑOS	S		0,70		0,70	0,70
5273391	11-026-004-00044-0020	AVENA	S		2,75		2,75	2,75

INCIDENCIAS**INCIDENCIA DESCRIPCIÓN**

2454	Solicitante de intervención 6613 cuyo regimen de afiliación a la SS no es ni el sistema especial agrario(cuenta ajena) ni autonomo con actividad agraria.
74018	Productor que no es agricultor a título principal, según los datos del ejercicio fiscal n-1 y seguridad socia.
74053	Importe inferior a 100 Euros

Datos considerados para el Cálculo de la Carga Ganadera del expediente

Superficie determinada para Cálculo Carga Ganadera: 8,18 ha
Carga Ganadera del Expediente: 3,62 ugm/ha (4)

Explotación	Especie	Ugm Calculada para CG
ES110260000032	CAPRINA	5,44
ES110260000032	OVINA	12,05
ES110260000032	PORCINO	12,14

(1) Con incidencias que retienen pago o deniegan el expediente.

(2) Se calcula sobre superficie declarada admisible.

(3) Aplicación del artículo 16 bis del RD 147/2023.

(4) Expediente con algunos recintos de pastos permanentes ubicados en espacios protegidos donde la carga ganadera mínima será 0,1 UGM/ha.

Puede verificar la integridad de una copia de este documento mediante la lectura del código QR adjunto o mediante el acceso a la dirección <https://ws050.juntadeandalucia.es/verificarFirma> indicando el código de VERIFICACIÓN

FIRMADO POR	RAQUEL MARIA ESPIN CRESPO	17/10/2024
VERIFICACIÓN	Pk2jmJDVJQXVSF7B6ESWF6FEMYA9VL	PÁG. 186/3958





Recintos Determinados para el Cálculo de Garga Ganadera

REF.	REFERENCIA SIGPAC	CULTIVO	DESCRIPCIÓN CULTIVO	S/R	SUP. RESUELTA (ha)
4590552	11-026-004-00008-00002	62000	PASTOS PERMANENTES DE 5 O MAS AÑOS-SIN VARIEDAD	S	7,48
5273390	11-026-004-00044-00018	62000	PASTOS PERMANENTES DE 5 O MAS AÑOS-SIN VARIEDAD	S	0,70

(1) Con incidencias que retienen pago o deniegan el expediente.
(2) Se calcula sobre superficie declarada admisible.
(3) Aplicación del artículo 16 bis del RD 147/2023.
(4) Expediente con algunos recintos de pastos permanentes ubicados en espacios protegidos donde la carga ganadera mínima será 0,1 UGM/ha.

Puede verificar la integridad de una copia de este documento mediante la lectura del código QR adjunto o mediante el acceso a la dirección <https://ws050.juntadeandalucia.es/verificarFirma> indicando el código de VERIFICACIÓN

FIRMADO POR	RAQUEL MARIA ESPIN CRESPO	17/10/2024
VERIFICACIÓN	Pk2jmJDVJQXVSF7B6ESWF6FEMYA9VL	PÁG. 187/3958





CÓRDOBA

APELLIDOS Y NOMBRE / RAZÓN SOCIAL

AGUILAR BERRAL GABRIEL

NIF

****7263*

EXPEDIENTE

1141165

RESOLUCIÓN

DENEGACIÓN DE LA AYUDA

DATOS DE MANTENIMIENTO UNIDADES

GRUPO DE PAGO

ZONAS DE LIMITACIONES NATURALES

Sup. Dec. Admisible

0,00

Sup. Resuelta

0,00

Sobredecl.

0,00

% Sobredecl.

0,00

RESUMEN DE PAGOS

	IMPORTE (Euros)			
	RESUELTO	FEADER	MAPA	CAPADR
A pagar	0,00	0,00	0,00	0,00

APLICACIÓN DE REDUCCIONES Y PENALIZACIONES (%)

Criterios de subvencionabilidad (1)	Presentación tardía	Omisión declaración	Condicionalidad
100,00	0,00	0,00	0,00

IMPORTE (Euros)

Calculado(2)	Reducción	Penalización	Reducción Penalización (3)	Penalización adicional	Resuelto	FEADER	MAPA	CAPADR
0,00 €	0,00 €	0,00 €	0,00 €	0,00 €	0,00 €	0,00 €	0,00 €	0,00 €
Importe Unitario:	54,00 €	Nuevo Importe Unitario:	0,00 €					

RECINTOS PROPUESTOS

REF.	REFERENCIA SIGPAC	CULTIVO	S/R	USO SIGPAC	Sup. Dec. admisible	Sup. Campo	Sup. Determ.	Sup. Resuelta
-600597	14-056-029-09011-0002	OLIVAR	S		0,72		0,72	0,72
-521116	14-056-029-00002-0004	OLIVAR	S		5,44		5,44	5,44
5299825	14-056-001-00105-0001	OLIVAR	S		0,74		0,74	0,74
5299833	14-056-001-00110-0003	OLIVAR	S		1,73		1,73	1,73
1700000006144104	14-056-001-00102-0003	OLIVAR	S		0,07		0,07	0,07
1700000006144105	14-056-001-00107-0002	OLIVAR	S		0,77		0,77	0,77
1700000006144106	14-056-003-00079-0001	OLIVAR	S		1,94		1,94	1,94
1700000006144107	14-056-001-00111-0001	OLIVAR	S		3,99		3,99	3,99
1700000006144108	14-056-003-00029-0001	OLIVAR	S		1,73		1,73	1,73
1700000006144109	14-056-003-00031-0001	OLIVAR	S		0,04		0,04	0,04
1700000006144111	14-056-001-00113-0006	OLIVAR	S		0,03		0,03	0,03
1700000006144112	14-056-004-00135-0001	OLIVAR	S		3,01		3,01	3,01

INCIDENCIAS

INCIDENCIA DESCRIPCIÓN

2454	Solicitante de intervención 6613 cuyo regimen de afiliacion a la SS no es ni el sistema especial agrario(cuenta ajena) ni autonomo con actividad agraria.
74018	Productor que no es agricultor a título principal, según los datos del ejercicio fiscal n-1 y seguridad socia.
74053	Importe inferior a 100 Euros

(1) Con incidencias que retienen pago o deniegan el expediente.

(2) Se calcula sobre superficie declarada admisible.

(3) Aplicación del artículo 16 bis del RD 147/2023.

(4) Expediente con algunos recintos de pastos permanentes ubicados en espacios protegidos donde la carga ganadera mínima será 0,1 UGM/ha.

Puede verificar la integridad de una copia de este documento mediante la lectura del código QR adjunto o mediante el acceso a la dirección <https://ws050.juntadeandalucia.es/verificarFirma> indicando el código de VERIFICACIÓN

FIRMADO POR

RAQUEL MARIA ESPIN CRESPO

17/10/2024

VERIFICACIÓN

Pk2jmJDVJQXVSF7B6ESWF6FEMYA9VL

PÁG. 188/3958





APELLIDOS Y NOMBRE / RAZÓN SOCIAL

AGUILAR GOMEZ MANUEL

NIF

***6293*

EXPEDIENTE

1038253

RESOLUCIÓN

DENEGACIÓN DE LA AYUDA

DATOS DE MANTENIMIENTO UNIDADES

GRUPO DE PAGO	Sup. Dec. Admisible	Sup. Resuelta	Sobredecl.	% Sobredecl.
ZONAS DE LIMITACIONES NATURALES	0,00	0,00	0,00	0,00

RESUMEN DE PAGOS

	IMPORTE (Euros)			
	RESUELTO	FEADER	MAPA	CAPADR
A pagar	0,00	0,00	0,00	0,00

APLICACIÓN DE REDUCCIONES Y PENALIZACIONES (%)

Criterios de subvencionabilidad (1)	Presentación tardía	Omisión declaración	Condicionalidad
100,00	0,00	0,00	0,00

IMPORTE (Euros)

Calculado(2)	Reducción	Penalización	Reducción adicional (3)	Penalización adicional	Resuelto	FEADER	MAPA	CAPADR
0,00 €	0,00 €	0,00 €	0,00 €	0,00 €	0,00 €	0,00 €	0,00 €	0,00 €
Importe Unitario:	54,00 €	Nuevo Importe Unitario:	0,00 €					

RECINTOS PROPUESTOS

REF.	REFERENCIA SIGPAC	CULTIVO	S/R	USO SIGPAC	Sup. Dec. admisible	Sup. Campo	Sup. Determ.	Sup. Resuelta
170000006440749	14-010-007-00003-0001	OLIVAR	S		0,94		0,94	0,94
170000006440750	14-010-007-00010-0007	OLIVAR	S		0,02		0,02	0,02
170000006440752	14-010-008-00137-0004	OLIVAR	S		0,18		0,18	0,18
170000006440753	14-010-008-00138-0001	OLIVAR	S		0,65		0,65	0,65
170000006440754	14-010-008-00139-0001	OLIVAR	S		0,55		0,55	0,55
170000006440755	14-010-008-00147-0001	OLIVAR	S		0,01		0,01	0,01
170000006440756	14-010-008-00213-0001	OLIVAR	S		0,02		0,02	0,02
170000006440757	14-010-007-00095-0001	OLIVAR	S		0,06		0,06	0,00
170000006440758	14-010-007-00121-0001	OLIVAR	S		0,19		0,19	0,19
170000006440759	14-010-007-00128-0001	OLIVAR	S		0,92		0,92	0,00
170000006440760	14-010-007-00180-0001	OLIVAR	S		0,02		0,02	0,02
170000006440761	14-010-007-00012-0001	OLIVAR	S		0,30		0,30	0,30
170000006440762	14-010-007-00013-0003	OLIVAR	S		0,07		0,07	0,07
170000006440764	14-010-007-00130-0001	OLIVAR	S		0,56		0,56	0,56
170000006440765	14-010-007-00120-0001	OLIVAR	S		0,04		0,04	0,04
170000006440766	14-010-007-00110-0001	OLIVAR	S		1,59		1,59	1,59
170000006440767	14-010-008-00118-0001	OLIVAR	S		0,75		0,75	0,75
170000006440768	14-010-008-00089-0001	OLIVAR	S		0,29		0,29	0,29
170000006440769	14-010-008-00090-0001	OLIVAR	S		1,68		1,68	1,68
170000006440770	14-010-008-00221-0001	OLIVAR	S		0,03		0,03	0,03
170000006440771	14-010-008-00093-0001	OLIVAR	S		0,01		0,01	0,01
170000006440772	14-010-008-00100-0001	OLIVAR	S		0,01		0,01	0,01
170000006440773	14-010-008-00214-0001	OLIVAR	S		1,06		1,06	1,06
170000006440776	14-010-008-00206-0001	OLIVAR	S		0,89		0,89	0,89

(1) Con incidencias que retienen pago o deniegan el expediente.

(2) Se calcula sobre superficie declarada admisible.

(3) Aplicación del artículo 16 bis del RD 147/2023.

(4) Expediente con algunos recintos de pastos permanentes ubicados en espacios protegidos donde la carga ganadera mínima será 0,1 UGM/ha.

Puede verificar la integridad de una copia de este documento mediante la lectura del código QR adjunto o mediante el acceso a la dirección <https://ws050.juntadeandalucia.es/verificarFirma> indicando el código de VERIFICACIÓN

FIRMADO POR

RAQUEL MARIA ESPIN CRESPO

17/10/2024

VERIFICACIÓN

Pk2jmJDVJQXVSF7B6ESWF6FEMYA9VL

PÁG. 189/3958





INCIDENCIAS

INCIDENCIA DESCRIPCIÓN

242	Recinto pendiente de acreditación de titularidad. Recinto:14-010-007-00095-00001 Cultivo:101138 OLIVAR-HOJIBLANCA Secano Recinto:14-010-007-00128-00001 Cultivo:101138 OLIVAR-HOJIBLANCA Secano
2454	Solicitante de intervención 6613 cuyo regimen de afiliación a la SS no es ni el sistema especial agrario(cuenta ajena) ni autonomo con actividad agraria.
74018	Productor que no es agricultor a título principal, según los datos del ejercicio fiscal n-1 y seguridad socia.
74053	Importe inferior a 100 Euros

(1) Con incidencias que retienen pago o deniegan el expediente.
(2) Se calcula sobre superficie declarada admisible.
(3) Aplicación del artículo 16 bis del RD 147/2023.
(4) Expediente con algunos recintos de pastos permanentes ubicados en espacios protegidos donde la carga ganadera mínima será 0,1 UGM/ha.

Puede verificar la integridad de una copia de este documento mediante la lectura del código QR adjunto o mediante el acceso a la dirección <https://ws050.juntadeandalucia.es/verificarFirma> indicando el código de VERIFICACIÓN

FIRMADO POR	RAQUEL MARIA ESPIN CRESPO	17/10/2024
VERIFICACIÓN	Pk2jmJDVJQXVSF7B6ESWF6FEMYA9VL	PÁG. 190/3958





APELLIDOS Y NOMBRE / RAZÓN SOCIAL

AGUILAR ROSA JOSE MANUEL

NIF

****4957*

EXPEDIENTE

1085760

RESOLUCIÓN

DENEGACIÓN DE LA AYUDA

DATOS DE MANTENIMIENTO UNIDADES

GRUPO DE PAGO

ZONAS DE LIMITACIONES NATURALES

Sup. Dec. Admisible

0,00

Sup. Resuelta

0,00

Sobredecl.

0,00

% Sobredecl.

0,00

RESUMEN DE PAGOS

IMPORTE (Euros)

	RESUELTO	FEADER	MAPA	CAPADR
A pagar	0,00	0,00	0,00	0,00

APLICACIÓN DE REDUCCIONES Y PENALIZACIONES (%)

Crterios de subvencionabilidad (1)	Presentación tardía	Omisión declaración	Condicionalidad
100,00	0,00	0,00	0,00

IMPORTE (Euros)

Calculado(2)	Reducción	Penalización	Reducción Penalización (3)	Penalización adicional	Resuelto	FEADER	MAPA	CAPADR
0,00 €	0,00 €	0,00 €	0,00 €	0,00 €	0,00 €	0,00 €	0,00 €	0,00 €
Importe Unitario:	54,00 €	Nuevo Importe Unitario:	0,00 €					

RECINTOS PROPUESTOS

REF.	REFERENCIA SIGPAC	CULTIVO	S/R	USO SIGPAC	Sup. Dec. admisible	Sup. Campo	Sup. Determ.	Sup. Resuelta
1700000004560434	14-013-019-00453-0001	OLIVAR	S		1,00		1,00	1,00
1700000004560435	14-013-020-00069-0006	OLIVAR	R		0,16		0,16	0,16
1700000004560436	14-013-020-00070-0005	OLIVAR	R		0,04		0,04	0,04
1700000004560437	14-013-027-00036-0001	OLIVAR	S		1,63		1,63	1,63
1700000004560438	14-013-027-09002-0001	OLIVAR	S		0,05		0,05	0,05
1700000004560440	14-013-020-00069-0002	OTROS FRUTALES	R		0,01		0,01	0,01
1700000004560441	14-013-020-00070-0004	OTROS FRUTALES	R		0,02		0,02	0,02

INCIDENCIAS

INCIDENCIA DESCRIPCIÓN

- 74018 Productor que no es agricultor a título principal, según los datos del ejercicio fiscal n-1 y seguridad socia.
- 74053 Importe inferior a 100 Euros
- 75022 No Autoriza a que, en caso de la devolución por la entidad financiera (retrocesión bancaria) del pago en la cuenta corriente consignada en la solicitud y que está debidamente registrada en el sistema contable GIRO de la Junta de Andalucía, se proceda al pago en cualquier otra cuenta corriente de la titularidad del solicitante vigente en dicho sistema contable.

(1) Con incidencias que retienen pago o deniegan el expediente.

(2) Se calcula sobre superficie declarada admisible.

(3) Aplicación del artículo 16 bis del RD 147/2023.

(4) Expediente con algunos recintos de pastos permanentes ubicados en espacios protegidos donde la carga ganadera mínima será 0,1 UGM/ha.

Puede verificar la integridad de una copia de este documento mediante la lectura del código QR adjunto o mediante el acceso a la dirección <https://ws050.juntadeandalucia.es/verificarFirma> indicando el código de VERIFICACIÓN

FIRMADO POR	RAQUEL MARIA ESPIN CRESPO	17/10/2024
VERIFICACIÓN	Pk2jmJDVJQXVSF7B6ESWF6FEMYA9VL	PÁG. 191/3958





APELLIDOS Y NOMBRE / RAZÓN SOCIAL

AGUILERA VERDUO ALBA

NIF
****4469*

EXPEDIENTE
1277027

RESOLUCIÓN
DENEGACIÓN DE LA AYUDA

DATOS DE MANTENIMIENTO UNIDADES

GRUPO DE PAGO	Sup. Dec. Admisible	Sup. Resuelta	Sobredecl.	% Sobredecl.
ZONAS DE LIMITACIONES NATURALES	0,00	0,00	0,00	0,00

RESUMEN DE PAGOS

	IMPORTE (Euros)			
	RESUELTO	FEADER	MAPA	CAPADR
A pagar	0,00	0,00	0,00	0,00

APLICACIÓN DE REDUCCIONES Y PENALIZACIONES (%)

Crterios de subvencionabilidad (1)	Presentación tardía	Omisión declaración	Condicionalidad
100,00	0,00	0,00	0,00

IMPORTE (Euros)

Calculado(2)	Reducción	Penalización	Reducción Penalización (3)	Penalización adicional	Resuelto	FEADER	MAPA	CAPADR
0,00 €	0,00 €	0,00 €	0,00 €	0,00 €	0,00 €	0,00 €	0,00 €	0,00 €
Importe Unitario:	54,00 €	Nuevo Importe Unitario:	0,00 €					

RECINTOS PROPUESTOS

REF.	REFERENCIA SIGPAC	CULTIVO	S/R	USO SIGPAC	Sup. Dec. admisible	Sup. Campo	Sup. Determ.	Sup. Resuelta
-1207500	14-038-104-00095-0003	OLIVAR	S		0,04		0,04	0,04
-1021121	14-038-100-00222-0005	OLIVAR	S		0,01		0,01	0,01
-1021120	14-038-100-00222-0003	OLIVAR	S		0,06		0,06	0,06
1700000004705301	14-038-021-00101-0001	OLIVAR	S		0,98		0,98	0,98
1700000004705302	14-038-022-00022-0001	OLIVAR	S		0,62		0,62	0,62
1700000004705303	14-038-022-00023-0002	OLIVAR	S		0,01		0,01	0,01
1700000004705304	14-038-022-00124-0001	OLIVAR	S		5,56		5,56	5,56
1700000004705305	14-038-022-00125-0001	OLIVAR	S		0,01		0,01	0,01
1700000004705306	14-038-022-00213-0003	OLIVAR	S		0,01		0,01	0,01
1700000004705307	14-038-022-00257-0002	OLIVAR	S		0,02		0,02	0,02
1700000004705308	14-038-022-09015-0005	OLIVAR	S		0,01		0,01	0,01
1700000004705309	14-038-022-00254-0001	OLIVAR	S		0,03		0,03	0,03
1700000004705310	14-038-022-00255-0001	OLIVAR	S		1,88		1,88	1,88
1700000004705311	14-038-022-00002-0001	OLIVAR	S		0,10		0,10	0,10
1700000004705312	14-038-066-00088-0001	OLIVAR	S		0,89		0,89	0,89
1700000004705313	14-038-066-00110-0001	OLIVAR	S		0,06		0,06	0,06
1700000004705314	14-038-066-00111-0002	OLIVAR	S		0,02		0,02	0,02
1700000004705316	14-038-104-00048-0001	OLIVAR	S		1,22		1,22	1,20
1700000004705317	14-038-104-00018-0003	OLIVAR	S		0,01		0,01	0,01
1700000004705318	14-038-104-00018-0008	OLIVAR	S		0,20		0,20	0,20
1700000004705319	14-038-104-00047-0002	OLIVAR	S		3,27		3,27	3,22
1700000004705320	14-038-100-00222-0002	OLIVAR	S		0,32		0,32	0,32
1700000004705321	14-038-100-00217-0002	OLIVAR	S		0,88		0,88	0,88
1700000004705322	14-038-100-00218-0001	OLIVAR	S		0,01		0,01	0,01
1700000004705323	14-038-104-00049-0001	OLIVAR	S		0,06		0,06	0,06

(1) Con incidencias que retienen pago o deniegan el expediente.

(2) Se calcula sobre superficie declarada admisible.

(3) Aplicación del artículo 16 bis del RD 147/2023.

(4) Expediente con algunos recintos de pastos permanentes ubicados en espacios protegidos donde la carga ganadera mínima será 0,1 UGM/ha.

Puede verificar la integridad de una copia de este documento mediante la lectura del código QR adjunto o mediante el acceso a la dirección <https://ws050.juntadeandalucia.es/verificarFirma> indicando el código de VERIFICACIÓN

FIRMADO POR	RAQUEL MARIA ESPIN CRESPO	17/10/2024
VERIFICACIÓN	Pk2jmJDVJQXVSF7B6ESWF6FEMYA9VL	PÁG. 192/3958





INCIDENCIAS

INCIDENCIA DESCRIPCIÓN

4272	Verifica que las líneas de declaración de las Solicitudes Únicas no tienen solapes con la capa de Retroactividad Gráfica (ambas de la misma campaña) a nivel de expediente/línea de declaración gráfica de la solicitud. Recinto:14-038-104-00047-00002 Cultivo: - Agregado de la referencia del recinto.:0 Zona de la referencia del recinto.:0 Superficie solapada.:0,05 Id. Incid.:98194307 Recinto:14-038-104-00048-00001 Cultivo: - Agregado de la referencia del recinto.:0 Zona de la referencia del recinto.:0 Superficie solapada.:0,02 Id. Incid.:98194306
74018	Productor que no es agricultor a título principal, según los datos del ejercicio fiscal n-1 y seguridad socia.
74053	Importe inferior a 100 Euros

(1) Con incidencias que retienen pago o deniegan el expediente.

(2) Se calcula sobre superficie declarada admisible.

(3) Aplicación del artículo 16 bis del RD 147/2023.

(4) Expediente con algunos recintos de pastos permanentes ubicados en espacios protegidos donde la carga ganadera mínima será 0,1 UGM/ha.

Puede verificar la integridad de una copia de este documento mediante la lectura del código QR adjunto o mediante el acceso a la dirección <https://ws050.juntadeandalucia.es/verificarFirma> indicando el código de VERIFICACIÓN

FIRMADO POR	RAQUEL MARIA ESPIN CRESPO	17/10/2024
VERIFICACIÓN	Pk2jmJDVJQXVSF7B6ESWF6FEMYA9VL	PÁG. 193/3958





APELLIDOS Y NOMBRE / RAZÓN SOCIAL

ALAEZ ALCALDE JOAQUIN

NIF

****1616*

EXPEDIENTE

1217104

RESOLUCIÓN

DENEGACIÓN DE LA AYUDA

DATOS DE MANTENIMIENTO UNIDADES

GRUPO DE PAGO	Sup. Dec. Admisible	Sup. Resuelta	Sobredecl.	% Sobredecl.
ZONAS DE LIMITACIONES NATURALES	0,00	0,00	0,00	0,00

RESUMEN DE PAGOS

	IMPORTE (Euros)			
	RESUELTO	FEADER	MAPA	CAPADR
A pagar	0,00	0,00	0,00	0,00

APLICACIÓN DE REDUCCIONES Y PENALIZACIONES (%)

Criterios de subvencionabilidad (1)	Presentación tardía	Omisión declaración	Condicionalidad
100,00	0,00	0,00	0,00

IMPORTE (Euros)

Calculado(2)	Reducción	Penalización	Reducción adicional	Penalización adicional	Resuelto	FEADER	MAPA	CAPADR
0,00 €	0,00 €	0,00 €	0,00 €	0,00 €	0,00 €	0,00 €	0,00 €	0,00 €
Importe Unitario:	54,00 €	Nuevo Importe Unitario:	0,00 €					

RECINTOS PROPUESTOS

REF.	REFERENCIA SIGPAC	CULTIVO	S/R	USO SIGPAC	Sup. Dec. admisible	Sup. Campo	Sup. Determ.	Sup. Resuelta
-1507355	14-074-048-00047-0001	GUISANTES	S		0,92		0,92	0,92
-1507235	14-023-013-00029-0001	TRIGO BLANDO	S		0,90		0,90	0,90
-1507234	14-023-013-00030-0001	TRIGO BLANDO	S		2,31		2,31	2,31
-1022563	14-074-061-00286-0001	AVENA	S		0,77		0,77	0,77
-1019976	14-074-048-00046-0001	GUISANTES	S		0,12		0,12	0,12
-696557	14-008-018-00015-0003	CEBADA	S		0,07		0,07	0,07
-459909	14-008-018-00004-0014	BARBECHO TRADICIONAL	S		0,09		0,09	0,09
4613154	14-074-048-00033-0001	GUISANTES	S		0,57		0,57	0,57
4613156	14-074-048-00034-0001	GUISANTES	S		0,19		0,19	0,19
1700000007043133	14-008-018-00024-0002	CEBADA	S		13,13		13,13	13,13
1700000007043134	14-023-020-00017-0001	AVENA	S		0,68		0,68	0,68
1700000007043136	14-023-018-00108-0003	TRIGO BLANDO	S		0,50		0,50	0,50
1700000007043137	14-008-018-00004-0014	BARBECHO TRADICIONAL	S		0,06		0,06	0,06
1700000007043138	14-008-018-00024-0005	CEBADA	S		0,16		0,16	0,16
1700000007043140	14-074-048-00146-0002	AVENA	S		3,39		3,39	3,39
1700000007043142	14-008-018-00015-0001	CEBADA	S		1,77		1,77	1,77
1700000007043143	14-008-018-09011-0001	CEBADA	S		0,02		0,02	0,02
1700000007043144	14-023-019-00241-0001	AVENA	R		1,12		1,12	1,08
1700000007043147	14-074-049-00234-0001	TRIGO BLANDO	S		0,24		0,24	0,24
1700000007043148	14-023-019-00234-0001	AVENA	S		0,96		0,96	0,96
1700000007043149	14-023-014-00131-0001	TRIGO BLANDO	S		1,94		1,94	1,94
1700000007043150	14-074-049-00235-0001	TRIGO BLANDO	S		2,67		2,67	2,67

(1) Con incidencias que retienen pago o deniegan el expediente.

(2) Se calcula sobre superficie declarada admisible.

(3) Aplicación del artículo 16 bis del RD 147/2023.

(4) Expediente con algunos recintos de pastos permanentes ubicados en espacios protegidos donde la carga ganadera mínima será 0,1 UGM/ha.

Puede verificar la integridad de una copia de este documento mediante la lectura del código QR adjunto o mediante el acceso a la dirección <https://ws050.juntadeandalucia.es/verificarFirma> indicando el código de VERIFICACIÓN

FIRMADO POR

RAQUEL MARIA ESPIN CRESPO

17/10/2024

VERIFICACIÓN

Pk2jmJDVJQXVSF7B6ESWF6FEMYA9VL

PÁG. 194/3958



**INCIDENCIAS****INCIDENCIA DESCRIPCIÓN**

- 452 Actividad agraria declarada en un recinto no compatible con el uso PA, PR o PS asignado en SIGPAC para ese recinto.
Recinto:14-008-018-00004-00019 Cultivo:62000 PASTOS PERMANENTES DE 5 O MAS AÑOS-SIN VARIEDAD Secano USO ASIGNADO EN SIGPAC:PS
Recinto:14-008-018-00015-00002 Cultivo:62000 PASTOS PERMANENTES DE 5 O MAS AÑOS-SIN VARIEDAD Secano USO ASIGNADO EN SIGPAC:PR
Recinto:14-008-018-00015-00004 Cultivo:62000 PASTOS PERMANENTES DE 5 O MAS AÑOS-SIN VARIEDAD Secano USO ASIGNADO EN SIGPAC:PS
- 4272 Verifica que las líneas de declaración de las Solicitudes Únicas no tienen solapes con la capa de Retroactividad Gráfica (ambas de la misma campaña) a nivel de expediente/línea de declaración gráfica de la solicitud.
Recinto:14-023-019-00241-00001 Cultivo: - Agregado de la referencia del recinto.:0 Zona de la referencia del recinto.:0 Superficie solapada.:0,04 Id. Incid.:98193459
- 74018 Productor que no es agricultor a título principal, según los datos del ejercicio fiscal n-1 y seguridad socia.
- 74053 Importe inferior a 100 Euros
- 86119 Carga ganadera NO cumple con el valor mínimo de 0,2 UGM/ha.
Recinto:14-008-018-00004-00019 Cultivo:62000 PASTOS PERMANENTES DE 5 O MAS AÑOS-SIN VARIEDAD Secano Carga Ganadera:0
Recinto:14-008-018-00015-00002 Cultivo:62000 PASTOS PERMANENTES DE 5 O MAS AÑOS-SIN VARIEDAD Secano Carga Ganadera:0
Recinto:14-008-018-00015-00004 Cultivo:62000 PASTOS PERMANENTES DE 5 O MAS AÑOS-SIN VARIEDAD Secano Carga Ganadera:0
- 86121 Recinto superficie forrajera que no realiza la actividad de producción de pastoreo.
Recinto:14-008-018-00004-00019 Cultivo:62000 PASTOS PERMANENTES DE 5 O MAS AÑOS-SIN VARIEDAD Secano Actividad Agraria del recinto:2
Recinto:14-008-018-00015-00002 Cultivo:62000 PASTOS PERMANENTES DE 5 O MAS AÑOS-SIN VARIEDAD Secano Actividad Agraria del recinto:2
Recinto:14-008-018-00015-00004 Cultivo:62000 PASTOS PERMANENTES DE 5 O MAS AÑOS-SIN VARIEDAD Secano Actividad Agraria del recinto:2
- 86122 Recinto superficie forrajera que realiza la actividad de producción de pastoreo y no declara el o los códigos del Registro de Explotaciones Ganaderas de Andalucía, REGA.
Recinto:14-008-018-00004-00019 Cultivo:62000 PASTOS PERMANENTES DE 5 O MAS AÑOS-SIN VARIEDAD Secano
Recinto:14-008-018-00015-00002 Cultivo:62000 PASTOS PERMANENTES DE 5 O MAS AÑOS-SIN VARIEDAD Secano
Recinto:14-008-018-00015-00004 Cultivo:62000 PASTOS PERMANENTES DE 5 O MAS AÑOS-SIN VARIEDAD Secano
- 86124 Recinto de forrajera para Cálculo de Carga Ganadera que No pertenece a Explotación.
Recinto:14-008-018-00004-00019 Cultivo:62000 PASTOS PERMANENTES DE 5 O MAS AÑOS-SIN VARIEDAD Secano
Recinto:14-008-018-00015-00002 Cultivo:62000 PASTOS PERMANENTES DE 5 O MAS AÑOS-SIN VARIEDAD Secano
Recinto:14-008-018-00015-00004 Cultivo:62000 PASTOS PERMANENTES DE 5 O MAS AÑOS-SIN VARIEDAD Secano

Datos considerados para el Cálculo de la Carga Ganadera del expediente

Superficie determinada para Cálculo Carga Ganadera: 0,00 ha
Carga Ganadera del Expediente: 0,00 ugm/ha

Incidencias de carga ganadera**INCIDENCIA DESCRIPCIÓN**

- 452 Actividad agraria declarada en un recinto no compatible con el uso PA, PR o PS asignado en SIGPAC para ese recinto.
Recinto:14-008-018-00015-00004 Cultivo:62000 PASTOS PERMANENTES DE 5 O MAS AÑOS-SIN VARIEDAD Secano USO ASIGNADO EN SIGPAC:PS
Recinto:14-008-018-00004-00019 Cultivo:62000 PASTOS PERMANENTES DE 5 O MAS AÑOS-SIN VARIEDAD Secano USO ASIGNADO EN SIGPAC:PS
Recinto:14-008-018-00004-00019 Cultivo:62000 PASTOS PERMANENTES DE 5 O MAS AÑOS-SIN VARIEDAD Secano USO ASIGNADO EN SIGPAC:PS
Recinto:14-008-018-00015-00002 Cultivo:62000 PASTOS PERMANENTES DE 5 O MAS AÑOS-SIN VARIEDAD Secano USO ASIGNADO EN SIGPAC:PR
- 86122 Recinto superficie forrajera que realiza la actividad de producción de pastoreo y no declara el o los códigos del Registro de Explotaciones Ganaderas de Andalucía, REGA.
Recinto:14-008-018-00015-00004 Cultivo:62000 PASTOS PERMANENTES DE 5 O MAS AÑOS-SIN VARIEDAD Secano
Recinto:14-008-018-00004-00019 Cultivo:62000 PASTOS PERMANENTES DE 5 O MAS AÑOS-SIN VARIEDAD Secano
Recinto:14-008-018-00004-00019 Cultivo:62000 PASTOS PERMANENTES DE 5 O MAS AÑOS-SIN VARIEDAD Secano
Recinto:14-008-018-00015-00002 Cultivo:62000 PASTOS PERMANENTES DE 5 O MAS AÑOS-SIN VARIEDAD Secano

(1) Con incidencias que retienen pago o deniegan el expediente.

(2) Se calcula sobre superficie declarada admisible.

(3) Aplicación del artículo 16 bis del RD 147/2023.

(4) Expediente con algunos recintos de pastos permanentes ubicados en espacios protegidos donde la carga ganadera mínima será 0,1 UGM/ha.

Puede verificar la integridad de una copia de este documento mediante la lectura del código QR adjunto o mediante el acceso a la dirección <https://ws050.juntadeandalucia.es/verificarFirma> indicando el código de VERIFICACIÓN

FIRMADO POR	RAQUEL MARIA ESPIN CRESPO	17/10/2024
VERIFICACIÓN	Pk2jmJDVJQXVSF7B6ESWF6FEMYA9VL	PÁG. 195/3958





- 86124 Recinto de forrajera para Cálculo de Carga Ganadera que No pertenece a Explotación.
Recinto:14-008-018-00015-00004 Cultivo:62000 PASTOS PERMANENTES DE 5 O MAS AÑOS-SIN VARIEDAD Secano
Recinto:14-008-018-00004-00019 Cultivo:62000 PASTOS PERMANENTES DE 5 O MAS AÑOS-SIN VARIEDAD Secano
Recinto:14-008-018-00004-00019 Cultivo:62000 PASTOS PERMANENTES DE 5 O MAS AÑOS-SIN VARIEDAD Secano
Recinto:14-008-018-00015-00002 Cultivo:62000 PASTOS PERMANENTES DE 5 O MAS AÑOS-SIN VARIEDAD Secano
- 86128 Recinto de Forrajeras que no ha contabilizado para Carga Ganadera por no tener una explotación válida para el cálculo de la Carga Ganadera
Recinto:14-008-018-00015-00004 Cultivo:62 PASTOS PERMANENTES DE 5 O MAS AÑOS-
Recinto:14-008-018-00004-00019 Cultivo:62 PASTOS PERMANENTES DE 5 O MAS AÑOS-
Recinto:14-008-018-00004-00019 Cultivo:62 PASTOS PERMANENTES DE 5 O MAS AÑOS-
Recinto:14-008-018-00015-00002 Cultivo:62 PASTOS PERMANENTES DE 5 O MAS AÑOS-
- 86132 Recinto superficie forrajera que no realiza la actividad de producción de pastoreo.
Recinto:14-008-018-00015-00004 Cultivo:62000 PASTOS PERMANENTES DE 5 O MAS AÑOS-SIN VARIEDAD Secano
Recinto:14-008-018-00004-00019 Cultivo:62000 PASTOS PERMANENTES DE 5 O MAS AÑOS-SIN VARIEDAD Secano
Recinto:14-008-018-00004-00019 Cultivo:62000 PASTOS PERMANENTES DE 5 O MAS AÑOS-SIN VARIEDAD Secano
Recinto:14-008-018-00004-00014 Cultivo:20000 BARBECHO TRADICIONAL-SIN VARIEDAD Secano
Recinto:14-008-018-00004-00014 Cultivo:20000 BARBECHO TRADICIONAL-SIN VARIEDAD Secano
Recinto:14-008-018-00015-00002 Cultivo:62000 PASTOS PERMANENTES DE 5 O MAS AÑOS-SIN VARIEDAD Secano

(1) Con incidencias que retienen pago o deniegan el expediente.

(2) Se calcula sobre superficie declarada admisible.

(3) Aplicación del artículo 16 bis del RD 147/2023.

(4) Expediente con algunos recintos de pastos permanentes ubicados en espacios protegidos donde la carga ganadera mínima será 0,1 UGM/ha.

Puede verificar la integridad de una copia de este documento mediante la lectura del código QR adjunto o mediante el acceso a la dirección <https://ws050.juntadeandalucia.es/verificarFirma> indicando el código de VERIFICACIÓN

FIRMADO POR

RAQUEL MARIA ESPIN CRESPO

17/10/2024

VERIFICACIÓN

Pk2jmJDVJQXVSF7B6ESWF6FEMYA9VL

PÁG. 196/3958





APELLIDOS Y NOMBRE / RAZÓN SOCIAL

ALAEZ FERNANDEZ ANGEL

NIF

****4761*

EXPEDIENTE

1177364

RESOLUCIÓN

DENEGACIÓN DE LA AYUDA

DATOS DE MANTENIMIENTO UNIDADES

GRUPO DE PAGO

ZONAS DE LIMITACIONES NATURALES

Sup. Dec. Admisible

0,00

Sup. Resuelta

0,00

Sobredecl.

0,00

% Sobredecl.

0,00

RESUMEN DE PAGOS

IMPORTE (Euros)

	RESUELTO	FEADER	MAPA	CAPADR
A pagar	0,00	0,00	0,00	0,00

APLICACIÓN DE REDUCCIONES Y PENALIZACIONES (%)

Criterios de subvencionabilidad (1)	Presentación tardía	Omisión declaración	Condicionalidad
100,00	0,00	0,00	0,00

IMPORTE (Euros)

Calculado(2)	Reducción	Penalización	Reducción Penalización (3)	Penalización adicional	Resuelto	FEADER	MAPA	CAPADR
0,00 €	0,00 €	0,00 €	0,00 €	0,00 €	0,00 €	0,00 €	0,00 €	0,00 €
Importe Unitario:	54,00 €	Nuevo Importe Unitario:	0,00 €					

RECINTOS PROPUESTOS

REF.	REFERENCIA SIGPAC	CULTIVO	S/R	USO SIGPAC	Sup. Dec. admisible	Sup. Campo	Sup. Determ.	Sup. Resuelta
-963600	14-023-018-00284-0006	MEZCLA AVENA-TRIGO	S		4,44		4,44	4,44
-801873	14-023-018-00284-0001	MEZCLA AVENA-TRIGO	S		2,06		2,06	2,06
-435120	14-023-018-00255-0004	OLIVAR	S		0,17		0,17	0,17
-121590	14-023-018-00284-0001	MEZCLA AVENA-TRIGO	S		0,01		0,01	0,01
-99942	14-023-017-00168-0003	MEZCLA AVENA-TRIGO	R		0,85		0,85	0,83
-99924	14-023-017-00132-0002	MEZCLA AVENA-TRIGO	S		1,14		1,14	1,14
170000006202450	14-023-018-00380-0001	MEZCLA AVENA-TRIGO	S		0,55		0,55	0,55
170000006202451	14-023-018-00385-0001	MEZCLA AVENA-TRIGO	S		1,31		1,31	1,31
170000006202452	14-023-018-00331-0002	MEZCLA AVENA-TRIGO	S		10,31		10,31	10,31
170000006202461	14-023-018-00278-0001	MEZCLA AVENA-TRIGO	S		2,07		2,07	2,07
170000006202462	14-023-018-00284-0001	MEZCLA AVENA-TRIGO	S		4,35		4,35	4,35

(1) Con incidencias que retienen pago o deniegan el expediente.

(2) Se calcula sobre superficie declarada admisible.

(3) Aplicación del artículo 16 bis del RD 147/2023.

(4) Expediente con algunos recintos de pastos permanentes ubicados en espacios protegidos donde la carga ganadera mínima será 0,1 UGM/ha.

Puede verificar la integridad de una copia de este documento mediante la lectura del código QR adjunto o mediante el acceso a la dirección <https://ws050.juntadeandalucia.es/verificarFirma> indicando el código de VERIFICACIÓN

FIRMADO POR	RAQUEL MARIA ESPIN CRESPO	17/10/2024
VERIFICACIÓN	Pk2jmJDVJQXVSF7B6ESWF6FEMYA9VL	PÁG. 197/3958





INCIDENCIAS

INCIDENCIA DESCRIPCIÓN

- 2454 Solicitante de intervención 6613 cuyo regimen de afiliacion a la SS no es ni el sistema especial agrario(cuenta ajena) ni autonomo con actividad agraria.
- 3795 Recinto declarado con una situación de riesgo de abandono.
Recinto:14-023-017-00133-00001 Cultivo: -
- 4272 Verifica que las líneas de declaración de las Solicitudes Únicas no tienen solapes con la capa de Retroactividad Gráfica (ambas de la misma campaña) a nivel de expediente/línea de declaración gráfica de la solicitud.
Recinto:14-023-017-00168-00003 Cultivo: - Agregado de la referencia del recinto.:0 Zona de la referencia del recinto.:0 Superficie solapada.:0,02 Id. Incid.:98193274
- 74018 Productor que no es agricultor a título principal, según los datos del ejercicio fiscal n-1 y seguridad socia.
- 74053 Importe inferior a 100 Euros
- 86119 Carga ganadera NO cumple con el valor mínimo de 0,2 UGM/ha.
Recinto:14-023-017-00132-00004 Cultivo:62000 PASTOS PERMANENTES DE 5 O MAS AÑOS-SIN VARIEDAD Secano Carga Ganadera:0
Recinto:14-023-017-00133-00001 Cultivo:20000 BARBECHO TRADICIONAL-SIN VARIEDAD Secano Carga Ganadera:0
Recinto:14-023-018-00253-00002 Cultivo:62000 PASTOS PERMANENTES DE 5 O MAS AÑOS-SIN VARIEDAD Secano Carga Ganadera:0
Recinto:14-023-018-00255-00001 Cultivo:62000 PASTOS PERMANENTES DE 5 O MAS AÑOS-SIN VARIEDAD Secano Carga Ganadera:0
Recinto:14-023-018-00284-00004 Cultivo:62000 PASTOS PERMANENTES DE 5 O MAS AÑOS-SIN VARIEDAD Secano Carga Ganadera:0
Recinto:14-023-018-00284-00005 Cultivo:62000 PASTOS PERMANENTES DE 5 O MAS AÑOS-SIN VARIEDAD Secano Carga Ganadera:0
Recinto:14-023-018-00284-00007 Cultivo:62000 PASTOS PERMANENTES DE 5 O MAS AÑOS-SIN VARIEDAD Secano Carga Ganadera:0
- 86122 Recinto superficie forrajera que realiza la actividad de producción de pastoreo y no declara el o los códigos del Registro de Explotaciones Ganaderas de Andalucía, REGA.
Recinto:14-023-017-00132-00004 Cultivo:62000 PASTOS PERMANENTES DE 5 O MAS AÑOS-SIN VARIEDAD Secano
Recinto:14-023-017-00133-00001 Cultivo:20000 BARBECHO TRADICIONAL-SIN VARIEDAD Secano
Recinto:14-023-018-00253-00002 Cultivo:62000 PASTOS PERMANENTES DE 5 O MAS AÑOS-SIN VARIEDAD Secano
Recinto:14-023-018-00255-00001 Cultivo:62000 PASTOS PERMANENTES DE 5 O MAS AÑOS-SIN VARIEDAD Secano
Recinto:14-023-018-00284-00004 Cultivo:62000 PASTOS PERMANENTES DE 5 O MAS AÑOS-SIN VARIEDAD Secano
Recinto:14-023-018-00284-00005 Cultivo:62000 PASTOS PERMANENTES DE 5 O MAS AÑOS-SIN VARIEDAD Secano
Recinto:14-023-018-00284-00007 Cultivo:62000 PASTOS PERMANENTES DE 5 O MAS AÑOS-SIN VARIEDAD Secano
- 86124 Recinto de forrajera para Cálculo de Carga Ganadera que No pertenece a Explotación.
Recinto:14-023-017-00132-00004 Cultivo:62000 PASTOS PERMANENTES DE 5 O MAS AÑOS-SIN VARIEDAD Secano
Recinto:14-023-017-00133-00001 Cultivo:20000 BARBECHO TRADICIONAL-SIN VARIEDAD Secano
Recinto:14-023-018-00253-00002 Cultivo:62000 PASTOS PERMANENTES DE 5 O MAS AÑOS-SIN VARIEDAD Secano
Recinto:14-023-018-00255-00001 Cultivo:62000 PASTOS PERMANENTES DE 5 O MAS AÑOS-SIN VARIEDAD Secano
Recinto:14-023-018-00284-00004 Cultivo:62000 PASTOS PERMANENTES DE 5 O MAS AÑOS-SIN VARIEDAD Secano
Recinto:14-023-018-00284-00005 Cultivo:62000 PASTOS PERMANENTES DE 5 O MAS AÑOS-SIN VARIEDAD Secano
Recinto:14-023-018-00284-00007 Cultivo:62000 PASTOS PERMANENTES DE 5 O MAS AÑOS-SIN VARIEDAD Secano

Datos considerados para el Cálculo de la Carga Ganadera del expediente

Superficie determinada para Cálculo Carga Ganadera: 0,00 ha
Carga Ganadera del Expediente: 0,00 ugm/ha

Incidenias de carga ganadera

INCIDENCIA DESCRIPCIÓN

- 3795 Recinto declarado con una situación de riesgo de abandono.
Recinto:14-023-017-00133-00001 Cultivo: -
- 86122 Recinto superficie forrajera que realiza la actividad de producción de pastoreo y no declara el o los códigos del Registro de Explotaciones Ganaderas de Andalucía, REGA.
Recinto:14-023-018-00284-00007 Cultivo:62000 PASTOS PERMANENTES DE 5 O MAS AÑOS-SIN VARIEDAD Secano
Recinto:14-023-018-00284-00007 Cultivo:62000 PASTOS PERMANENTES DE 5 O MAS AÑOS-SIN VARIEDAD Secano
Recinto:14-023-018-00284-00007 Cultivo:62000 PASTOS PERMANENTES DE 5 O MAS AÑOS-SIN VARIEDAD Secano
Recinto:14-023-017-00132-00004 Cultivo:62000 PASTOS PERMANENTES DE 5 O MAS AÑOS-SIN VARIEDAD Secano

(1) Con incidencias que retienen pago o deniegan el expediente.
 (2) Se calcula sobre superficie declarada admisible.
 (3) Aplicación del artículo 16 bis del RD 147/2023.
 (4) Expediente con algunos recintos de pastos permanentes ubicados en espacios protegidos donde la carga ganadera mínima será 0,1 UGM/ha.

Puede verificar la integridad de una copia de este documento mediante la lectura del código QR adjunto o mediante el acceso a la dirección <https://ws050.juntadeandalucia.es/verificarFirma> indicando el código de VERIFICACIÓN

FIRMADO POR	RAQUEL MARIA ESPIN CRESPO	17/10/2024
VERIFICACIÓN	Pk2jmJDVJQXVSF7B6ESWF6FEMYA9VL	PÁG. 198/3958





	Recinto:14-023-018-00284-00005 Cultivo:62000 PASTOS PERMANENTES DE 5 O MAS AÑOS-SIN VARIEDAD Secano
	Recinto:14-023-018-00284-00004 Cultivo:62000 PASTOS PERMANENTES DE 5 O MAS AÑOS-SIN VARIEDAD Secano
	Recinto:14-023-018-00255-00001 Cultivo:62000 PASTOS PERMANENTES DE 5 O MAS AÑOS-SIN VARIEDAD Secano
	Recinto:14-023-017-00133-00001 Cultivo:20000 BARBECHO TRADICIONAL-SIN VARIEDAD Secano
	Recinto:14-023-018-00253-00002 Cultivo:62000 PASTOS PERMANENTES DE 5 O MAS AÑOS-SIN VARIEDAD Secano
86124	Recinto de forrajera para Cálculo de Carga Ganadera que No pertenece a Explotación.
	Recinto:14-023-018-00284-00007 Cultivo:62000 PASTOS PERMANENTES DE 5 O MAS AÑOS-SIN VARIEDAD Secano
	Recinto:14-023-018-00284-00007 Cultivo:62000 PASTOS PERMANENTES DE 5 O MAS AÑOS-SIN VARIEDAD Secano
	Recinto:14-023-018-00284-00007 Cultivo:62000 PASTOS PERMANENTES DE 5 O MAS AÑOS-SIN VARIEDAD Secano
	Recinto:14-023-017-00132-00004 Cultivo:62000 PASTOS PERMANENTES DE 5 O MAS AÑOS-SIN VARIEDAD Secano
	Recinto:14-023-018-00284-00005 Cultivo:62000 PASTOS PERMANENTES DE 5 O MAS AÑOS-SIN VARIEDAD Secano
	Recinto:14-023-018-00284-00004 Cultivo:62000 PASTOS PERMANENTES DE 5 O MAS AÑOS-SIN VARIEDAD Secano
	Recinto:14-023-018-00255-00001 Cultivo:62000 PASTOS PERMANENTES DE 5 O MAS AÑOS-SIN VARIEDAD Secano
	Recinto:14-023-017-00133-00001 Cultivo:20000 BARBECHO TRADICIONAL-SIN VARIEDAD Secano
	Recinto:14-023-018-00253-00002 Cultivo:62000 PASTOS PERMANENTES DE 5 O MAS AÑOS-SIN VARIEDAD Secano
86128	Recinto de Forrajeras que no ha contabilizado para Carga Ganadera por no tener una explotación válida para el cálculo de la Carga Ganadera
	Recinto:14-023-017-00132-00002 Cultivo:20 BARBECHO TRADICIONAL-
	Recinto:14-023-018-00284-00007 Cultivo:62 PASTOS PERMANENTES DE 5 O MAS AÑOS-
	Recinto:14-023-018-00284-00007 Cultivo:62 PASTOS PERMANENTES DE 5 O MAS AÑOS-
	Recinto:14-023-018-00284-00007 Cultivo:62 PASTOS PERMANENTES DE 5 O MAS AÑOS-
	Recinto:14-023-017-00132-00004 Cultivo:62 PASTOS PERMANENTES DE 5 O MAS AÑOS-
	Recinto:14-023-018-00284-00005 Cultivo:62 PASTOS PERMANENTES DE 5 O MAS AÑOS-
	Recinto:14-023-018-00284-00004 Cultivo:62 PASTOS PERMANENTES DE 5 O MAS AÑOS-
	Recinto:14-023-018-00255-00001 Cultivo:62 PASTOS PERMANENTES DE 5 O MAS AÑOS-
	Recinto:14-023-017-00133-00001 Cultivo:20 BARBECHO TRADICIONAL-
	Recinto:14-023-018-00253-00002 Cultivo:62 PASTOS PERMANENTES DE 5 O MAS AÑOS-
86133	Recinto de forrajera No solicitado para Cálculo de Carga Ganadera que No pertenece a Explotación.
	Recinto:14-023-017-00132-00002 Cultivo:20000 BARBECHO TRADICIONAL-SIN VARIEDAD Secano

(1) Con incidencias que retienen pago o deniegan el expediente.

(2) Se calcula sobre superficie declarada admisible.

(3) Aplicación del artículo 16 bis del RD 147/2023.

(4) Expediente con algunos recintos de pastos permanentes ubicados en espacios protegidos donde la carga ganadera mínima será 0,1 UGM/ha.

Puede verificar la integridad de una copia de este documento mediante la lectura del código QR adjunto o mediante el acceso a la dirección <https://ws050.juntadeandalucia.es/verificarFirma> indicando el código de VERIFICACIÓN

FIRMADO POR	RAQUEL MARIA ESPIN CRESPO	17/10/2024	
VERIFICACIÓN	Pk2jmJDVJQXVSF7B6ESWF6FEMYA9VL	PÁG. 199/3958	



APELLIDOS Y NOMBRE / RAZÓN SOCIAL

ALBA MARTINEZ ANTONIO

NIF

****1737*

EXPEDIENTE

1284382

RESOLUCIÓN

DENEGACIÓN DE LA AYUDA

DATOS DE MANTENIMIENTO UNIDADES

GRUPO DE PAGO

ZONAS DE LIMITACIONES NATURALES

Sup. Dec. Admisible

0,00

Sup. Resuelta

0,00

Sobredecl.

0,00

% Sobredecl.

0,00

RESUMEN DE PAGOS

	IMPORTE (Euros)			
	RESUELTO	FEADER	MAPA	CAPADR
A pagar	0,00	0,00	0,00	0,00

APLICACIÓN DE REDUCCIONES Y PENALIZACIONES (%)

Crterios de subvencionabilidad (1)	Presentación tardía	Omisión declaración	Condicionalidad
100,00	0,00	0,00	0,00

IMPORTE (Euros)

Calculado(2)	Reducción	Penalización	Reducción Penalización (3)	Penalización adicional	Resuelto	FEADER	MAPA	CAPADR
0,00 €	0,00 €	0,00 €	0,00 €	0,00 €	0,00 €	0,00 €	0,00 €	0,00 €
Importe Unitario:	54,00 €	Nuevo Importe Unitario:	0,00 €					

RECINTOS PROPUESTOS

REF.	REFERENCIA SIGPAC	CULTIVO	S/R	USO SIGPAC	Sup. Dec. admisible	Sup. Campo	Sup. Determ.	Sup. Resuelta
-1627602	14-007-001-00070-0009	OLIVAR	S		35,10		35,10	35,10
-1045113	14-007-001-00073-0023	CABECERA DE CULTIVO PERMANENTE	S		0,01		0,01	0,01
-778135	14-007-007-00035-0001	OLIVAR	S		0,75		0,75	0,75
-778134	14-007-007-00033-0001	OLIVAR	S		6,28		6,28	6,28
-778133	14-007-001-00073-0005	OLIVAR	S		5,76		5,76	5,76
-458686	14-007-001-00073-0015	OLIVAR	S		0,03		0,03	0,03
-458638	14-007-001-00073-0013	OLIVAR	S		0,17		0,17	0,17
-458545	14-007-001-00073-0022	OLIVAR	S		0,02		0,02	0,02
-458544	14-007-001-00073-0018	OLIVAR	S		2,12		2,12	2,12
1700000005286667	14-007-001-09015-0005	OLIVAR	S		0,14		0,14	0,14
1700000005286668	14-007-001-09015-0009	OLIVAR	S		0,03		0,03	0,03
1700000005286669	14-007-001-00070-0004	OLIVAR	S		0,03		0,03	0,03
1700000005286670	14-007-001-00070-0005	OLIVAR	S		0,04		0,04	0,04
1700000005286671	14-007-001-00070-0019	OLIVAR	S		0,05		0,05	0,05
1700000005286675	14-007-001-09015-0003	OLIVAR	S		0,05		0,05	0,05
1700000005286677	14-007-001-09015-0011	OLIVAR	S		0,02		0,02	0,02
1700000005286678	14-007-001-00073-0007	OLIVAR	S		1,77		1,77	1,77
1700000005286683	14-007-001-00090-0001	OLIVAR	S		0,27		0,27	0,27

INCIDENCIAS

INCIDENCIA DESCRIPCIÓN

74018	Productor que no es agricultor a título principal, según los datos del ejercicio fiscal n-1 y seguridad socia.
74053	Importe inferior a 100 Euros

(1) Con incidencias que retienen pago o deniegan el expediente.

(2) Se calcula sobre superficie declarada admisible.

(3) Aplicación del artículo 16 bis del RD 147/2023.

(4) Expediente con algunos recintos de pastos permanentes ubicados en espacios protegidos donde la carga ganadera mínima será 0,1 UGM/ha.

Puede verificar la integridad de una copia de este documento mediante la lectura del código QR adjunto o mediante el acceso a la dirección <https://ws050.juntadeandalucia.es/verificarFirma> indicando el código de VERIFICACIÓN

FIRMADO POR	RAQUEL MARIA ESPIN CRESPO	17/10/2024	
VERIFICACIÓN	Pk2jmJDVJQXVSF7B6ESWF6FEMYA9VL	PÁG. 200/3958	



APELLIDOS Y NOMBRE / RAZÓN SOCIAL

ALCAIDE RODRIGUEZ JESUS

NIF

***0974*

EXPEDIENTE

1015813

RESOLUCIÓN

DENEGACIÓN DE LA AYUDA

DATOS DE MANTENIMIENTO UNIDADES

GRUPO DE PAGO

ZONAS DE LIMITACIONES NATURALES

**Sup. Dec.
Admisible**

0,00

**Sup.
Resuelta**

0,00

Sobredecl.

0,00

% Sobredecl.

0,00

RESUMEN DE PAGOS

	IMPORTE (Euros)			
	RESUELTO	FEADER	MAPA	CAPADR
A pagar	0,00	0,00	0,00	0,00

APLICACIÓN DE REDUCCIONES Y PENALIZACIONES (%)

Criterios de subvencionabilidad (1)	Presentación tardía	Omisión declaración	Condicionidad
100,00	0,00	0,00	0,00

IMPORTE (Euros)

Calculado(2)	Reducción	Penalización	Reducción Penalización (3)	Penalización adicional	Resuelto	FEADER	MAPA	CAPADR
0,00 €	0,00 €	0,00 €	0,00 €	0,00 €	0,00 €	0,00 €	0,00 €	0,00 €
Importe Unitario:	54,00 €	Nuevo Importe Unitario:	0,00 €					

(1) Con incidencias que retienen pago o deniegan el expediente.

(2) Se calcula sobre superficie declarada admisible.

(3) Aplicación del artículo 16 bis del RD 147/2023.

(4) Expediente con algunos recintos de pastos permanentes ubicados en espacios protegidos donde la carga ganadera mínima será 0,1 UGM/ha.

Puede verificar la integridad de una copia de este documento mediante la lectura del código QR adjunto o mediante el acceso a la dirección <https://ws050.juntadeandalucia.es/verificarFirma> indicando el código de VERIFICACIÓN

FIRMADO POR	RAQUEL MARIA ESPIN CRESPO	17/10/2024	
VERIFICACIÓN	Pk2jmJDVJQXVSF7B6ESWF6FEMYA9VL	PÁG. 201/3958	



RECINTOS PROPUESTOS

REF.	REFERENCIA SIGPAC	CULTIVO	S/R	USO SIGPAC	Sup. Dec. admisible	Sup. Campo	Sup. Determ.	Sup. Resulta
-1356382	14-054-042-00130-0010	OLIVAR	S		1,10		1,10	1,10
-1356381	14-054-042-00130-0009	PASTOS PERMANENTES DE 5 O MAS AÑOS	S		0,40		0,40	0,40
-1356379	14-054-042-00130-0006	OLIVAR	S		4,22		4,22	4,22
-1356377	14-054-042-00130-0001	PASTOS PERMANENTES DE 5 O MAS AÑOS	S		9,19		9,19	9,19
-1356376	14-054-041-80006-0016	PASTOS PERMANENTES DE 5 O MAS AÑOS	S		0,09		0,09	0,09
-1356374	14-054-041-80004-0001	OLIVAR	S		0,05		0,05	0,05
-1356373	14-054-041-80003-0003	OLIVAR	S		3,10		3,10	3,10
-1356372	14-054-041-00082-0025	PASTOS PERMANENTES DE 5 O MAS AÑOS	S		1,38		1,38	1,38
-1356371	14-054-041-00082-0001	PASTOS PERMANENTES DE 5 O MAS AÑOS	S		1,56		1,56	1,56
-1356369	14-054-041-00081-0006	PASTOS PERMANENTES DE 5 O MAS AÑOS	S		0,13		0,13	0,13
-1356368	14-054-041-00081-0005	PASTOS PERMANENTES DE 5 O MAS AÑOS	S		0,12		0,12	0,12
-1356367	14-054-041-00081-0004	PASTOS PERMANENTES DE 5 O MAS AÑOS	S		0,17		0,17	0,17
-1356365	14-054-041-00081-0002	PASTOS PERMANENTES DE 5 O MAS AÑOS	S		0,71		0,71	0,71
-1356364	14-054-041-00081-0001	PASTOS PERMANENTES DE 5 O MAS AÑOS	S		1,13		1,13	1,13
-1356363	14-054-041-00080-0003	OLIVAR	S		0,05		0,05	0,05
-1356362	14-054-041-00080-0001	PASTOS PERMANENTES DE 5 O MAS AÑOS	S		3,73		3,73	3,73
-1356360	14-054-041-00079-0010	OLIVAR	S		0,03		0,03	0,03
-1356359	14-054-041-00079-0008	OLIVAR	S		0,02		0,02	0,02
-1356358	14-054-041-00079-0007	OLIVAR	S		0,01		0,01	0,01
-1356357	14-054-041-00079-0005	PASTOS PERMANENTES DE 5 O MAS AÑOS	S		0,03		0,03	0,03
-1356356	14-054-041-00079-0004	PASTOS PERMANENTES DE 5 O MAS AÑOS	S		0,01		0,01	0,01
-1356346	14-054-041-00078-0002	OLIVAR	S		0,50		0,50	0,50
-1356345	14-054-041-00078-0001	OLIVAR	S		2,09		2,09	2,09
-1356340	14-054-041-00076-0016	PASTOS PERMANENTES DE 5 O MAS AÑOS	S		0,06		0,06	0,06
-1356339	14-054-041-00076-0003	OLIVAR	S		6,71		6,71	6,71
-1356338	14-054-041-00076-0003	OLIVAR	S		0,53		0,53	0,53
-1356337	14-054-041-00076-0002	OLIVAR	S		0,07		0,07	0,07
-1356336	14-054-041-00076-0001	PASTOS PERMANENTES DE 5 O MAS AÑOS	S		0,06		0,06	0,06
-1356335	14-054-041-00075-0001	OLIVAR	S		0,01		0,01	0,01
-1356332	14-054-041-00074-0003	OLIVAR	S		0,01		0,01	0,01
-1356330	14-054-041-00073-0014	OLIVAR	S		0,11		0,11	0,11
-1356329	14-054-041-00073-0012	OLIVAR	S		1,18		1,18	1,18
-1356325	14-054-041-00073-0001	OLIVAR	S		13,47		13,47	13,47
170000000227847	14-054-041-00030-0007	OLIVAR	S		0,03		0,03	0,03
1700000005287567	14-054-041-00027-0001	OLIVAR	S		4,08		4,08	4,08
1700000005287588	14-054-041-00027-0007	OLIVAR	S		0,20		0,20	0,20

INCIDENCIAS

INCIDENCIA DESCRIPCIÓN

- 452 Actividad agraria declarada en un recinto no compatible con el uso PA, PR o PS asignado en SIGPAC para ese recinto.
 Recinto:14-054-031-00052-00008 Cultivo:62000 PASTOS PERMANENTES DE 5 O MAS AÑOS-SIN VARIEDAD Secano USO ASIGNADO EN SIGPAC:PA
 Recinto:14-054-031-00053-00004 Cultivo:62000 PASTOS PERMANENTES DE 5 O MAS AÑOS-SIN VARIEDAD Secano USO ASIGNADO EN SIGPAC:PR
 Recinto:14-054-031-00059-00005 Cultivo:62000 PASTOS PERMANENTES DE 5 O MAS AÑOS-SIN VARIEDAD Secano USO ASIGNADO EN SIGPAC:PA
 Recinto:14-054-041-00027-00002 Cultivo:62000 PASTOS PERMANENTES DE 5 O MAS AÑOS-SIN VARIEDAD Secano USO ASIGNADO EN SIGPAC:PR
 Recinto:14-054-041-00027-00003 Cultivo:62000 PASTOS PERMANENTES DE 5 O MAS AÑOS-SIN VARIEDAD Secano USO ASIGNADO EN SIGPAC:PR
 Recinto:14-054-041-00027-00004 Cultivo:62000 PASTOS PERMANENTES DE 5 O MAS AÑOS-SIN VARIEDAD Secano USO ASIGNADO EN SIGPAC:PR
 Recinto:14-054-041-00027-00005 Cultivo:62000 PASTOS PERMANENTES DE 5 O MAS AÑOS-SIN VARIEDAD Secano USO ASIGNADO EN SIGPAC:PR

(1) Con incidencias que retienen pago o deniegan el expediente.
 (2) Se calcula sobre superficie declarada admisible.
 (3) Aplicación del artículo 16 bis del RD 147/2023.
 (4) Expediente con algunos recintos de pastos permanentes ubicados en espacios protegidos donde la carga ganadera mínima será 0,1 UGM/ha.

Puede verificar la integridad de una copia de este documento mediante la lectura del código QR adjunto o mediante el acceso a la dirección https://ws050.juntadeandalucia.es/verificarFirma indicando el código de VERIFICACIÓN			
FIRMADO POR	RAQUEL MARIA ESPIN CRESPO	17/10/2024	
VERIFICACIÓN	Pk2jmJDVJQXVSF7B6ESWF6FEMYA9VL	PÁG. 202/3958	



INCIDENCIAS

INCIDENCIA DESCRIPCIÓN

	Recinto:14-054-041-00073-00002 Cultivo:62000 PASTOS PERMANENTES DE 5 O MAS AÑOS-SIN VARIEDAD Secano USO ASIGNADO EN SIGPAC:PA
	Recinto:14-054-041-00073-00004 Cultivo:62000 PASTOS PERMANENTES DE 5 O MAS AÑOS-SIN VARIEDAD Secano USO ASIGNADO EN SIGPAC:PA
	Recinto:14-054-041-00073-00011 Cultivo:62000 PASTOS PERMANENTES DE 5 O MAS AÑOS-SIN VARIEDAD Secano USO ASIGNADO EN SIGPAC:PA
	Recinto:14-054-041-00078-00003 Cultivo:62000 PASTOS PERMANENTES DE 5 O MAS AÑOS-SIN VARIEDAD Secano USO ASIGNADO EN SIGPAC:PR
	Recinto:14-054-041-00078-00005 Cultivo:62000 PASTOS PERMANENTES DE 5 O MAS AÑOS-SIN VARIEDAD Secano USO ASIGNADO EN SIGPAC:PR
	Recinto:14-054-041-80004-00005 Cultivo:62000 PASTOS PERMANENTES DE 5 O MAS AÑOS-SIN VARIEDAD Secano USO ASIGNADO EN SIGPAC:PR
2454	Solicitante de intervención 6613 cuyo regimen de afiliacion a la SS no es ni el sistema especial agrario(cuenta ajena) ni autonomo con actividad agraria.
74018	Productor que no es agricultor a titulo principal, según los datos del ejercicio fiscal n-1 y seguridad socia.
74053	Importe inferior a 100 Euros
86121	Recinto superficie forrajera que no realiza la actividad de producción de pastoreo. Recinto:14-054-031-00052-00008 Cultivo:62000 PASTOS PERMANENTES DE 5 O MAS AÑOS-SIN VARIEDAD Secano Actividad Agraria del recinto:2 Recinto:14-054-031-00053-00004 Cultivo:62000 PASTOS PERMANENTES DE 5 O MAS AÑOS-SIN VARIEDAD Secano Actividad Agraria del recinto:2 Recinto:14-054-031-00059-00005 Cultivo:62000 PASTOS PERMANENTES DE 5 O MAS AÑOS-SIN VARIEDAD Secano Actividad Agraria del recinto:2 Recinto:14-054-041-00027-00002 Cultivo:62000 PASTOS PERMANENTES DE 5 O MAS AÑOS-SIN VARIEDAD Secano Actividad Agraria del recinto:2 Recinto:14-054-041-00027-00003 Cultivo:62000 PASTOS PERMANENTES DE 5 O MAS AÑOS-SIN VARIEDAD Secano Actividad Agraria del recinto:2 Recinto:14-054-041-00027-00004 Cultivo:62000 PASTOS PERMANENTES DE 5 O MAS AÑOS-SIN VARIEDAD Secano Actividad Agraria del recinto:2 Recinto:14-054-041-00027-00005 Cultivo:62000 PASTOS PERMANENTES DE 5 O MAS AÑOS-SIN VARIEDAD Secano Actividad Agraria del recinto:2 Recinto:14-054-041-00073-00002 Cultivo:62000 PASTOS PERMANENTES DE 5 O MAS AÑOS-SIN VARIEDAD Secano Actividad Agraria del recinto:2 Recinto:14-054-041-00073-00004 Cultivo:62000 PASTOS PERMANENTES DE 5 O MAS AÑOS-SIN VARIEDAD Secano Actividad Agraria del recinto:2 Recinto:14-054-041-00073-00011 Cultivo:62000 PASTOS PERMANENTES DE 5 O MAS AÑOS-SIN VARIEDAD Secano Actividad Agraria del recinto:2 Recinto:14-054-041-00078-00003 Cultivo:62000 PASTOS PERMANENTES DE 5 O MAS AÑOS-SIN VARIEDAD Secano Actividad Agraria del recinto:2 Recinto:14-054-041-00078-00005 Cultivo:62000 PASTOS PERMANENTES DE 5 O MAS AÑOS-SIN VARIEDAD Secano Actividad Agraria del recinto:2 Recinto:14-054-041-80004-00005 Cultivo:62000 PASTOS PERMANENTES DE 5 O MAS AÑOS-SIN VARIEDAD Secano Actividad Agraria del recinto:2
86122	Recinto superficie forrajera que realiza la actividad de producción de pastoreo y no declara el o los códigos del Registro de Explotaciones Ganaderas de Andalucía, REGA. Recinto:14-054-031-00052-00008 Cultivo:62000 PASTOS PERMANENTES DE 5 O MAS AÑOS-SIN VARIEDAD Secano Recinto:14-054-031-00053-00004 Cultivo:62000 PASTOS PERMANENTES DE 5 O MAS AÑOS-SIN VARIEDAD Secano Recinto:14-054-031-00059-00005 Cultivo:62000 PASTOS PERMANENTES DE 5 O MAS AÑOS-SIN VARIEDAD Secano Recinto:14-054-041-00027-00002 Cultivo:62000 PASTOS PERMANENTES DE 5 O MAS AÑOS-SIN VARIEDAD Secano Recinto:14-054-041-00027-00003 Cultivo:62000 PASTOS PERMANENTES DE 5 O MAS AÑOS-SIN VARIEDAD Secano Recinto:14-054-041-00027-00004 Cultivo:62000 PASTOS PERMANENTES DE 5 O MAS AÑOS-SIN VARIEDAD Secano Recinto:14-054-041-00027-00005 Cultivo:62000 PASTOS PERMANENTES DE 5 O MAS AÑOS-SIN VARIEDAD Secano Recinto:14-054-041-00073-00002 Cultivo:62000 PASTOS PERMANENTES DE 5 O MAS AÑOS-SIN VARIEDAD Secano Recinto:14-054-041-00073-00004 Cultivo:62000 PASTOS PERMANENTES DE 5 O MAS AÑOS-SIN VARIEDAD Secano Recinto:14-054-041-00073-00011 Cultivo:62000 PASTOS PERMANENTES DE 5 O MAS AÑOS-SIN VARIEDAD Secano Recinto:14-054-041-00078-00003 Cultivo:62000 PASTOS PERMANENTES DE 5 O MAS AÑOS-SIN VARIEDAD Secano Recinto:14-054-041-00078-00005 Cultivo:62000 PASTOS PERMANENTES DE 5 O MAS AÑOS-SIN VARIEDAD Secano Recinto:14-054-041-80004-00005 Cultivo:62000 PASTOS PERMANENTES DE 5 O MAS AÑOS-SIN VARIEDAD Secano
86124	Recinto de forrajera para Cálculo de Carga Ganadera que No pertenece a Explotación. Recinto:14-054-031-00052-00008 Cultivo:62000 PASTOS PERMANENTES DE 5 O MAS AÑOS-SIN VARIEDAD Secano Recinto:14-054-031-00053-00004 Cultivo:62000 PASTOS PERMANENTES DE 5 O MAS AÑOS-SIN VARIEDAD Secano Recinto:14-054-031-00059-00005 Cultivo:62000 PASTOS PERMANENTES DE 5 O MAS AÑOS-SIN VARIEDAD Secano

(1) Con incidencias que retienen pago o deniegan el expediente.

(2) Se calcula sobre superficie declarada admisible.

(3) Aplicación del artículo 16 bis del RD 147/2023.

(4) Expediente con algunos recintos de pastos permanentes ubicados en espacios protegidos donde la carga ganadera mínima será 0,1 UGM/ha.

Puede verificar la integridad de una copia de este documento mediante la lectura del código QR adjunto o mediante el acceso a la dirección <https://ws050.juntadeandalucia.es/verificarFirma> indicando el código de VERIFICACIÓN

FIRMADO POR	RAQUEL MARIA ESPIN CRESPO	17/10/2024
VERIFICACIÓN	Pk2jmJDVJQXVSF7B6ESWF6FEMYA9VL	PÁG. 203/3958





INCIDENCIAS

INCIDENCIA DESCRIPCIÓN

Recinto:14-054-041-00027-00002	Cultivo:62000	PASTOS PERMANENTES DE 5 O MAS AÑOS-SIN VARIEDAD	Secano
Recinto:14-054-041-00027-00003	Cultivo:62000	PASTOS PERMANENTES DE 5 O MAS AÑOS-SIN VARIEDAD	Secano
Recinto:14-054-041-00027-00004	Cultivo:62000	PASTOS PERMANENTES DE 5 O MAS AÑOS-SIN VARIEDAD	Secano
Recinto:14-054-041-00027-00005	Cultivo:62000	PASTOS PERMANENTES DE 5 O MAS AÑOS-SIN VARIEDAD	Secano
Recinto:14-054-041-00073-00002	Cultivo:62000	PASTOS PERMANENTES DE 5 O MAS AÑOS-SIN VARIEDAD	Secano
Recinto:14-054-041-00073-00004	Cultivo:62000	PASTOS PERMANENTES DE 5 O MAS AÑOS-SIN VARIEDAD	Secano
Recinto:14-054-041-00073-00011	Cultivo:62000	PASTOS PERMANENTES DE 5 O MAS AÑOS-SIN VARIEDAD	Secano
Recinto:14-054-041-00078-00003	Cultivo:62000	PASTOS PERMANENTES DE 5 O MAS AÑOS-SIN VARIEDAD	Secano
Recinto:14-054-041-00078-00005	Cultivo:62000	PASTOS PERMANENTES DE 5 O MAS AÑOS-SIN VARIEDAD	Secano
Recinto:14-054-041-80004-00005	Cultivo:62000	PASTOS PERMANENTES DE 5 O MAS AÑOS-SIN VARIEDAD	Secano

Datos considerados para el Cálculo de la Carga Ganadera del expediente

Superficie determinada para Cálculo Carga Ganadera: 18,77 ha
 Carga Ganadera del Expediente: 1,07 ugm/ha

<u>Explotación</u>	<u>Especie</u>	<u>Ugm Calculada para CG</u>
ES140540000944	BOVINA	9,82
ES140540000944	CAPRINA	2,74
ES140540000944	OVINA	0,57
ES140540000944	PORCINO	6,88

Recintos Determinados para el Cálculo de Garga Ganadera

<u>REF.</u>	<u>REFERENCIA SIGPAC</u>	<u>CULTIVO</u>	<u>DESCRIPCIÓN CULTIVO</u>	<u>S/R</u>	<u>SUP. RESUELTA (ha)</u>
-1356381	14-054-042-00130-00009	62000	PASTOS PERMANENTES DE 5 O MAS AÑOS-SIN VARIEDAD	S	0,40
-1356377	14-054-042-00130-00001	62000	PASTOS PERMANENTES DE 5 O MAS AÑOS-SIN VARIEDAD	S	9,19
-1356376	14-054-041-80006-00016	62000	PASTOS PERMANENTES DE 5 O MAS AÑOS-SIN VARIEDAD	S	0,09
-1356372	14-054-041-00082-00025	62000	PASTOS PERMANENTES DE 5 O MAS AÑOS-SIN VARIEDAD	S	1,38
-1356371	14-054-041-00082-00001	62000	PASTOS PERMANENTES DE 5 O MAS AÑOS-SIN VARIEDAD	S	1,56
-1356369	14-054-041-00081-00006	62000	PASTOS PERMANENTES DE 5 O MAS AÑOS-SIN VARIEDAD	S	0,13
-1356368	14-054-041-00081-00005	62000	PASTOS PERMANENTES DE 5 O MAS AÑOS-SIN VARIEDAD	S	0,12
-1356367	14-054-041-00081-00004	62000	PASTOS PERMANENTES DE 5 O MAS AÑOS-SIN VARIEDAD	S	0,17
-1356365	14-054-041-00081-00002	62000	PASTOS PERMANENTES DE 5 O MAS AÑOS-SIN VARIEDAD	S	0,71
-1356364	14-054-041-00081-00001	62000	PASTOS PERMANENTES DE 5 O MAS AÑOS-SIN VARIEDAD	S	1,13
-1356362	14-054-041-00080-00001	62000	PASTOS PERMANENTES DE 5 O MAS AÑOS-SIN VARIEDAD	S	3,73
-1356357	14-054-041-00079-00005	62000	PASTOS PERMANENTES DE 5 O MAS AÑOS-SIN VARIEDAD	S	0,03
-1356356	14-054-041-00079-00004	62000	PASTOS PERMANENTES DE 5 O MAS AÑOS-SIN VARIEDAD	S	0,01
-1356340	14-054-041-00076-00016	62000	PASTOS PERMANENTES DE 5 O MAS AÑOS-SIN VARIEDAD	S	0,06
-1356336	14-054-041-00076-00001	62000	PASTOS PERMANENTES DE 5 O MAS AÑOS-SIN VARIEDAD	S	0,06

Incidenias de carga ganadera

INCIDENCIA DESCRIPCIÓN

452	Actividad agraria declarada en un recinto no compatible con el uso PA, PR o PS asignado en SIGPAC para ese recinto. Recinto:14-054-041-80004-00005 Cultivo:62000 PASTOS PERMANENTES DE 5 O MAS AÑOS-SIN VARIEDAD Secano USO ASIGNADO EN SIGPAC:PR Recinto:14-054-041-00078-00005 Cultivo:62000 PASTOS PERMANENTES DE 5 O MAS AÑOS-SIN VARIEDAD Secano USO ASIGNADO EN SIGPAC:PR
-----	---

(1) Con incidencias que retienen pago o deniegan el expediente.

(2) Se calcula sobre superficie declarada admisible.

(3) Aplicación del artículo 16 bis del RD 147/2023.

(4) Expediente con algunos recintos de pastos permanentes ubicados en espacios protegidos donde la carga ganadera mínima será 0,1 UGM/ha.

Puede verificar la integridad de una copia de este documento mediante la lectura del código QR adjunto o mediante el acceso a la dirección <https://ws050.juntadeandalucia.es/verificarFirma> indicando el código de VERIFICACIÓN

FIRMADO POR	RAQUEL MARIA ESPIN CRESPO	17/10/2024
VERIFICACIÓN	Pk2jmJDVJQXVSF7B6ESWF6FEMYA9VL	PÁG. 204/3958





	Recinto:14-054-041-00078-00003	Cultivo:62000	PASTOS PERMANENTES DE 5 O MAS AÑOS-SIN VARIEDAD	Secano	USO ASIGNADO EN SIGPAC:PR
	Recinto:14-054-041-00073-00011	Cultivo:62000	PASTOS PERMANENTES DE 5 O MAS AÑOS-SIN VARIEDAD	Secano	USO ASIGNADO EN SIGPAC:PA
	Recinto:14-054-041-00073-00004	Cultivo:62000	PASTOS PERMANENTES DE 5 O MAS AÑOS-SIN VARIEDAD	Secano	USO ASIGNADO EN SIGPAC:PA
	Recinto:14-054-041-00073-00002	Cultivo:62000	PASTOS PERMANENTES DE 5 O MAS AÑOS-SIN VARIEDAD	Secano	USO ASIGNADO EN SIGPAC:PA
	Recinto:14-054-031-00059-00005	Cultivo:62000	PASTOS PERMANENTES DE 5 O MAS AÑOS-SIN VARIEDAD	Secano	USO ASIGNADO EN SIGPAC:PA
	Recinto:14-054-041-00027-00005	Cultivo:62000	PASTOS PERMANENTES DE 5 O MAS AÑOS-SIN VARIEDAD	Secano	USO ASIGNADO EN SIGPAC:PR
	Recinto:14-054-031-00052-00008	Cultivo:62000	PASTOS PERMANENTES DE 5 O MAS AÑOS-SIN VARIEDAD	Secano	USO ASIGNADO EN SIGPAC:PA
	Recinto:14-054-031-00053-00004	Cultivo:62000	PASTOS PERMANENTES DE 5 O MAS AÑOS-SIN VARIEDAD	Secano	USO ASIGNADO EN SIGPAC:PR
	Recinto:14-054-041-00027-00002	Cultivo:62000	PASTOS PERMANENTES DE 5 O MAS AÑOS-SIN VARIEDAD	Secano	USO ASIGNADO EN SIGPAC:PR
	Recinto:14-054-041-00027-00004	Cultivo:62000	PASTOS PERMANENTES DE 5 O MAS AÑOS-SIN VARIEDAD	Secano	USO ASIGNADO EN SIGPAC:PR
	Recinto:14-054-041-00027-00003	Cultivo:62000	PASTOS PERMANENTES DE 5 O MAS AÑOS-SIN VARIEDAD	Secano	USO ASIGNADO EN SIGPAC:PR
86122	Recinto superficie forrajera que realiza la actividad de producción de pastoreo y no declara el o los códigos del Registro de Explotaciones Ganaderas de Andalucía, REGA.				
	Recinto:14-054-041-80004-00005	Cultivo:62000	PASTOS PERMANENTES DE 5 O MAS AÑOS-SIN VARIEDAD	Secano	
	Recinto:14-054-041-00078-00005	Cultivo:62000	PASTOS PERMANENTES DE 5 O MAS AÑOS-SIN VARIEDAD	Secano	
	Recinto:14-054-041-00078-00003	Cultivo:62000	PASTOS PERMANENTES DE 5 O MAS AÑOS-SIN VARIEDAD	Secano	
	Recinto:14-054-041-00073-00011	Cultivo:62000	PASTOS PERMANENTES DE 5 O MAS AÑOS-SIN VARIEDAD	Secano	
	Recinto:14-054-041-00073-00004	Cultivo:62000	PASTOS PERMANENTES DE 5 O MAS AÑOS-SIN VARIEDAD	Secano	
	Recinto:14-054-041-00073-00002	Cultivo:62000	PASTOS PERMANENTES DE 5 O MAS AÑOS-SIN VARIEDAD	Secano	
	Recinto:14-054-031-00059-00005	Cultivo:62000	PASTOS PERMANENTES DE 5 O MAS AÑOS-SIN VARIEDAD	Secano	
	Recinto:14-054-041-00027-00005	Cultivo:62000	PASTOS PERMANENTES DE 5 O MAS AÑOS-SIN VARIEDAD	Secano	
	Recinto:14-054-031-00052-00008	Cultivo:62000	PASTOS PERMANENTES DE 5 O MAS AÑOS-SIN VARIEDAD	Secano	
	Recinto:14-054-031-00053-00004	Cultivo:62000	PASTOS PERMANENTES DE 5 O MAS AÑOS-SIN VARIEDAD	Secano	
	Recinto:14-054-041-00027-00002	Cultivo:62000	PASTOS PERMANENTES DE 5 O MAS AÑOS-SIN VARIEDAD	Secano	
	Recinto:14-054-041-00027-00004	Cultivo:62000	PASTOS PERMANENTES DE 5 O MAS AÑOS-SIN VARIEDAD	Secano	
	Recinto:14-054-041-00027-00003	Cultivo:62000	PASTOS PERMANENTES DE 5 O MAS AÑOS-SIN VARIEDAD	Secano	
86124	Recinto de forrajera para Cálculo de Carga Ganadera que No pertenece a Explotación.				
	Recinto:14-054-041-80004-00005	Cultivo:62000	PASTOS PERMANENTES DE 5 O MAS AÑOS-SIN VARIEDAD	Secano	
	Recinto:14-054-041-00078-00005	Cultivo:62000	PASTOS PERMANENTES DE 5 O MAS AÑOS-SIN VARIEDAD	Secano	
	Recinto:14-054-041-00078-00003	Cultivo:62000	PASTOS PERMANENTES DE 5 O MAS AÑOS-SIN VARIEDAD	Secano	
	Recinto:14-054-041-00073-00011	Cultivo:62000	PASTOS PERMANENTES DE 5 O MAS AÑOS-SIN VARIEDAD	Secano	
	Recinto:14-054-041-00073-00004	Cultivo:62000	PASTOS PERMANENTES DE 5 O MAS AÑOS-SIN VARIEDAD	Secano	
	Recinto:14-054-041-00073-00002	Cultivo:62000	PASTOS PERMANENTES DE 5 O MAS AÑOS-SIN VARIEDAD	Secano	
	Recinto:14-054-031-00059-00005	Cultivo:62000	PASTOS PERMANENTES DE 5 O MAS AÑOS-SIN VARIEDAD	Secano	
	Recinto:14-054-041-00027-00005	Cultivo:62000	PASTOS PERMANENTES DE 5 O MAS AÑOS-SIN VARIEDAD	Secano	
	Recinto:14-054-031-00052-00008	Cultivo:62000	PASTOS PERMANENTES DE 5 O MAS AÑOS-SIN VARIEDAD	Secano	
	Recinto:14-054-031-00053-00004	Cultivo:62000	PASTOS PERMANENTES DE 5 O MAS AÑOS-SIN VARIEDAD	Secano	
	Recinto:14-054-041-00027-00002	Cultivo:62000	PASTOS PERMANENTES DE 5 O MAS AÑOS-SIN VARIEDAD	Secano	
	Recinto:14-054-041-00027-00004	Cultivo:62000	PASTOS PERMANENTES DE 5 O MAS AÑOS-SIN VARIEDAD	Secano	
	Recinto:14-054-041-00027-00003	Cultivo:62000	PASTOS PERMANENTES DE 5 O MAS AÑOS-SIN VARIEDAD	Secano	
86128	Recinto de Forrajeras que no ha contabilizado para Carga Ganadera por no tener una explotación válida para el cálculo de la Carga Ganadera				
	Recinto:14-054-041-80004-00005	Cultivo:62	PASTOS PERMANENTES DE 5 O MAS AÑOS-		
	Recinto:14-054-041-00078-00005	Cultivo:62	PASTOS PERMANENTES DE 5 O MAS AÑOS-		
	Recinto:14-054-041-00078-00003	Cultivo:62	PASTOS PERMANENTES DE 5 O MAS AÑOS-		
	Recinto:14-054-041-00073-00011	Cultivo:62	PASTOS PERMANENTES DE 5 O MAS AÑOS-		
	Recinto:14-054-041-00073-00004	Cultivo:62	PASTOS PERMANENTES DE 5 O MAS AÑOS-		
	Recinto:14-054-041-00073-00002	Cultivo:62	PASTOS PERMANENTES DE 5 O MAS AÑOS-		
	Recinto:14-054-031-00059-00005	Cultivo:62	PASTOS PERMANENTES DE 5 O MAS AÑOS-		
	Recinto:14-054-041-00027-00005	Cultivo:62	PASTOS PERMANENTES DE 5 O MAS AÑOS-		
	Recinto:14-054-031-00052-00008	Cultivo:62	PASTOS PERMANENTES DE 5 O MAS AÑOS-		
	Recinto:14-054-031-00053-00004	Cultivo:62	PASTOS PERMANENTES DE 5 O MAS AÑOS-		
	Recinto:14-054-041-00027-00002	Cultivo:62	PASTOS PERMANENTES DE 5 O MAS AÑOS-		

(1) Con incidencias que retienen pago o deniegan el expediente.

(2) Se calcula sobre superficie declarada admisible.

(3) Aplicación del artículo 16 bis del RD 147/2023.

(4) Expediente con algunos recintos de pastos permanentes ubicados en espacios protegidos donde la carga ganadera mínima será 0,1 UGM/ha.

Puede verificar la integridad de una copia de este documento mediante la lectura del código QR adjunto o mediante el acceso a la dirección <https://ws050.juntadeandalucia.es/verificarFirma> indicando el código de VERIFICACIÓN

FIRMADO POR	RAQUEL MARIA ESPIN CRESPO	17/10/2024	
VERIFICACIÓN	Pk2jmJDVJQXVSF7B6ESWF6FEMYA9VL	PÁG. 205/3958	



86132 Recinto:14-054-041-00027-00004 Cultivo:62 PASTOS PERMANENTES DE 5 O MAS AÑOS-
 Recinto:14-054-041-00027-00003 Cultivo:62 PASTOS PERMANENTES DE 5 O MAS AÑOS-
 Recinto superficie forrajera que no realiza la actividad de producción de pastoreo.
 Recinto:14-054-041-80004-00005 Cultivo:62000 PASTOS PERMANENTES DE 5 O MAS AÑOS-SIN VARIEDAD Secano
 Recinto:14-054-041-00078-00005 Cultivo:62000 PASTOS PERMANENTES DE 5 O MAS AÑOS-SIN VARIEDAD Secano
 Recinto:14-054-041-00078-00003 Cultivo:62000 PASTOS PERMANENTES DE 5 O MAS AÑOS-SIN VARIEDAD Secano
 Recinto:14-054-041-00073-00011 Cultivo:62000 PASTOS PERMANENTES DE 5 O MAS AÑOS-SIN VARIEDAD Secano
 Recinto:14-054-041-00073-00004 Cultivo:62000 PASTOS PERMANENTES DE 5 O MAS AÑOS-SIN VARIEDAD Secano
 Recinto:14-054-041-00073-00002 Cultivo:62000 PASTOS PERMANENTES DE 5 O MAS AÑOS-SIN VARIEDAD Secano
 Recinto:14-054-031-00059-00005 Cultivo:62000 PASTOS PERMANENTES DE 5 O MAS AÑOS-SIN VARIEDAD Secano
 Recinto:14-054-041-00027-00005 Cultivo:62000 PASTOS PERMANENTES DE 5 O MAS AÑOS-SIN VARIEDAD Secano
 Recinto:14-054-031-00052-00008 Cultivo:62000 PASTOS PERMANENTES DE 5 O MAS AÑOS-SIN VARIEDAD Secano
 Recinto:14-054-031-00053-00004 Cultivo:62000 PASTOS PERMANENTES DE 5 O MAS AÑOS-SIN VARIEDAD Secano
 Recinto:14-054-041-00027-00002 Cultivo:62000 PASTOS PERMANENTES DE 5 O MAS AÑOS-SIN VARIEDAD Secano
 Recinto:14-054-041-00027-00004 Cultivo:62000 PASTOS PERMANENTES DE 5 O MAS AÑOS-SIN VARIEDAD Secano
 Recinto:14-054-041-00027-00003 Cultivo:62000 PASTOS PERMANENTES DE 5 O MAS AÑOS-SIN VARIEDAD Secano

(1) Con incidencias que retienen pago o deniegan el expediente.
 (2) Se calcula sobre superficie declarada admisible.
 (3) Aplicación del artículo 16 bis del RD 147/2023.
 (4) Expediente con algunos recintos de pastos permanentes ubicados en espacios protegidos donde la carga ganadera mínima será 0,1 UGM/ha.

Puede verificar la integridad de una copia de este documento mediante la lectura del código QR adjunto o mediante el acceso a la dirección <https://ws050.juntadeandalucia.es/verificarFirma> indicando el código de VERIFICACIÓN

FIRMADO POR	RAQUEL MARIA ESPIN CRESPO	17/10/2024	
VERIFICACIÓN	Pk2jmJDVJQXVSF7B6ESWF6FEMYA9VL	PÁG. 206/3958	



APELLIDOS Y NOMBRE / RAZÓN SOCIAL

ALCALA ORTIZ TRINIDAD

NIF

****3914*

EXPEDIENTE

1054513

RESOLUCIÓN

DENEGACIÓN DE LA AYUDA

DATOS DE MANTENIMIENTO UNIDADES

GRUPO DE PAGO

ZONAS DE LIMITACIONES NATURALES

Sup. Dec. Admisible

0,00

Sup. Resuelta

0,00

Sobredecl.

0,00

% Sobredecl.

0,00

RESUMEN DE PAGOS

IMPORTE (Euros)

	RESUELTO	FEADER	MAPA	CAPADR
A pagar	0,00	0,00	0,00	0,00

APLICACIÓN DE REDUCCIONES Y PENALIZACIONES (%)

Crterios de subvencionabilidad (1)	Presentación tardía	Omisión declaración	Condicionalidad
100,00	0,00	0,00	0,00

IMPORTE (Euros)

Calculado(2)	Reducción	Penalización	Reducción Penalización (3)	Penalización adicional	Resuelto	FEADER	MAPA	CAPADR
0,00 €	0,00 €	0,00 €	0,00 €	0,00 €	0,00 €	0,00 €	0,00 €	0,00 €
Importe Unitario:	54,00 €	Nuevo Importe Unitario:	0,00 €					

RECINTOS PROPUESTOS

REF.	REFERENCIA SIGPAC	CULTIVO	S/R	USO SIGPAC	Sup. Dec. admisible	Sup. Campo	Sup. Determ.	Sup. Resuelta
-446798	14-007-054-00162-0002	OLIVAR	S		1,02		1,02	1,02
1700000006359663	14-007-042-00109-0001	OLIVAR	S		0,07		0,07	0,07
1700000006359664	14-007-042-00110-0001	OLIVAR	S		3,69		3,69	3,69
1700000006359665	14-007-042-00192-0002	OLIVAR	S		0,19		0,19	0,19
1700000006359666	14-007-042-00242-0002	OLIVAR	R		18,56		18,56	18,56
1700000006359667	14-007-042-00244-0001	OLIVAR	R		0,48		0,48	0,48
1700000006359668	14-007-042-00246-0001	OLIVAR	R		0,07		0,07	0,07
1700000006359669	14-007-042-00200-0001	OLIVAR	S		1,15		1,15	1,15
1700000006359671	14-007-054-00201-0002	OLIVAR	S		0,08		0,08	0,08

INCIDENCIAS

INCIDENCIA DESCRIPCIÓN

74018	Productor que no es agricultor a título principal, según los datos del ejercicio fiscal n-1 y seguridad socia.
74053	Importe inferior a 100 Euros

(1) Con incidencias que retienen pago o deniegan el expediente.

(2) Se calcula sobre superficie declarada admisible.

(3) Aplicación del artículo 16 bis del RD 147/2023.

(4) Expediente con algunos recintos de pastos permanentes ubicados en espacios protegidos donde la carga ganadera mínima será 0,1 UGM/ha.

Puede verificar la integridad de una copia de este documento mediante la lectura del código QR adjunto o mediante el acceso a la dirección <https://ws050.juntadeandalucia.es/verificarFirma> indicando el código de VERIFICACIÓN

FIRMADO POR	RAQUEL MARIA ESPIN CRESPO	17/10/2024
VERIFICACIÓN	Pk2jmJDVJQXVSF7B6ESWF6FEMYA9VL	PÁG. 207/3958





APELLIDOS Y NOMBRE / RAZÓN SOCIAL

ALGAR MOYANO JUAN PEDRO

NIF

****4826*

EXPEDIENTE

1283154

RESOLUCIÓN

DENEGACIÓN DE LA AYUDA

DATOS DE MANTENIMIENTO UNIDADES

GRUPO DE PAGO

ZONAS DE LIMITACIONES NATURALES

**Sup. Dec.
Admisible**
0,00

**Sup.
Resuelta**
0,00

Sobredecl.
0,00

% Sobredecl.
0,00

RESUMEN DE PAGOS

	IMPORTE (Euros)			
	RESUELTO	FEADER	MAPA	CAPADR
A pagar	0,00	0,00	0,00	0,00

APLICACIÓN DE REDUCCIONES Y PENALIZACIONES (%)

Crterios de subvencionabilidad (1)	Presentación tardía	Omisión declaración	Condicionalidad
100,00	0,00	0,00	0,00

IMPORTE (Euros)

Calculado(2)	Reducción	Penalización	Reducción Penalización (3)	Penalización adicional	Resuelto	FEADER	MAPA	CAPADR
0,00 €	0,00 €	0,00 €	0,00 €	0,00 €	0,00 €	0,00 €	0,00 €	0,00 €
Importe Unitario:	54,00 €	Nuevo Importe Unitario:	0,00 €					

RECINTOS PROPUESTOS

REF.	REFERENCIA SIGPAC	CULTIVO	S/R	USO SIGPAC	Sup. Dec. admisible	Sup. Campo	Sup. Determ.	Sup. Resuelta
-1606165	14-038-017-00238-0033	OLIVAR	S		0,70		0,70	0,70
-1469308	14-038-067-00090-0002	OLIVAR	S		3,19		3,19	3,19
-1316547	14-038-017-00251-0002	AVENA	S		0,02		0,02	0,02
-1316546	14-038-017-00245-0001	OLIVAR	S		1,23		1,23	1,23
-1316544	14-038-017-00126-0003	AVENA	S		0,01		0,01	0,01
-1316531	14-038-016-00263-0001	OLIVAR	S		1,83		1,83	1,83
-1316530	14-038-016-00262-0001	OLIVAR	S		2,02		2,02	2,02
-1316524	14-024-003-00195-0002	OLIVAR	S		1,15		1,15	1,15
-19069	14-038-017-00238-0034	AVENA	S		0,30		0,30	0,30
1700000006283289	14-024-003-00110-0002	OLIVAR	S		0,24		0,24	0,24
1700000006511111	14-038-054-00025-0001	OLIVAR	S		0,58		0,58	0,58
1700000006817476	14-010-006-00042-0001	OLIVAR	S		2,08		2,08	2,08
1700000006817481	14-038-015-00188-0001	OLIVAR	S		1,03		1,03	1,03
1700000006817503	14-024-014-00175-0001	OLIVAR	S		0,64		0,64	0,64
1700000006817506	14-024-005-00050-0001	OLIVAR	S		0,35		0,35	0,35
1700000006817508	14-024-004-00173-0003	OLIVAR	S		0,80		0,80	0,00
1700000006817511	14-024-004-00095-0001	OLIVAR	S		0,74		0,74	0,74
1700000006817521	14-024-003-00054-0001	OLIVAR	S		0,66		0,66	0,66

INCIDENCIAS

INCIDENCIA DESCRIPCIÓN

242	Recinto pendiente de acreditación de titularidad. Recinto:14-024-004-00173-00003 Cultivo:101138 OLIVAR-HOJIBLANCA Secano
74018	Productor que no es agricultor a título principal, según los datos del ejercicio fiscal n-1 y seguridad socia.
74053	Importe inferior a 100 Euros

(1) Con incidencias que retienen pago o deniegan el expediente.

(2) Se calcula sobre superficie declarada admisible.

(3) Aplicación del artículo 16 bis del RD 147/2023.

(4) Expediente con algunos recintos de pastos permanentes ubicados en espacios protegidos donde la carga ganadera mínima será 0,1 UGM/ha.

Puede verificar la integridad de una copia de este documento mediante la lectura del código QR adjunto o mediante el acceso a la dirección <https://ws050.juntadeandalucia.es/verificarFirma> indicando el código de VERIFICACIÓN

FIRMADO POR

RAQUEL MARIA ESPIN CRESPO

17/10/2024

VERIFICACIÓN

Pk2jmJDVJQXVSF7B6ESWF6FEMYA9VL

PÁG. 208/3958





APELLIDOS Y NOMBRE / RAZÓN SOCIAL

ALGAR MOYANO MARIA ISABEL

NIF

***6437*

EXPEDIENTE

1274989

RESOLUCIÓN

DENEGACIÓN DE LA AYUDA

DATOS DE MANTENIMIENTO UNIDADES

GRUPO DE PAGO

ZONAS DE LIMITACIONES NATURALES

**Sup. Dec.
Admisible**
0,00

**Sup.
Resuelta**
0,00

Sobredecl.
0,00

% Sobredecl.
0,00

RESUMEN DE PAGOS

	IMPORTE (Euros)			
	RESUELTO	FEADER	MAPA	CAPADR
A pagar	0,00	0,00	0,00	0,00

APLICACIÓN DE REDUCCIONES Y PENALIZACIONES (%)

Crterios de subvencionabilidad (1)	Presentación tardía	Omisión declaración	Condicionalidad
100,00	0,00	0,00	0,00

IMPORTE (Euros)

Calculado(2)	Reducción	Penalización	Reducción adicional	Penalización adicional	Resuelto	FEADER	MAPA	CAPADR
0,00 €	0,00 €	0,00 €	0,00 €	0,00 €	0,00 €	0,00 €	0,00 €	0,00 €
Importe Unitario:	54,00 €	Nuevo Importe Unitario:	0,00 €					

RECINTOS PROPUESTOS

REF.	REFERENCIA SIGPAC	CULTIVO	S/R	USO SIGPAC	Sup. Dec. admisible	Sup. Campo	Sup. Determ.	Sup. Resuelta
-1469080	14-038-015-00280-0001	OLIVAR	S		1,60		1,60	1,60
-1316539	14-038-016-00272-0003	OLIVAR	S		1,70		1,70	1,70
-1316538	14-038-016-00270-0003	OLIVAR	S		1,48		1,48	1,48
-1316537	14-038-016-00270-0002	OLIVAR	S		2,44		2,44	2,44
1700000006283287	14-038-054-00035-0001	OLIVAR	S		0,95		0,95	0,95
1700000006508637	14-024-008-00178-0001	OLIVAR	S		1,39		1,39	1,39
1700000006508648	14-024-007-00210-0001	OLIVAR	S		0,72		0,72	0,72
1700000006508655	14-024-006-00008-0001	OLIVAR	S		2,20		2,20	2,20
1700000006508665	14-038-018-00053-0001	OLIVAR	S		1,71		1,71	1,71
1700000006817484	14-038-015-00186-0001	OLIVAR	S		0,03		0,03	0,03
1700000006817485	14-038-015-00181-0002	OLIVAR	S		2,75		2,75	2,75
1700000006817528	14-038-022-00132-0001	OLIVAR	S		2,44		2,44	2,44

INCIDENCIAS

INCIDENCIA DESCRIPCIÓN

74018	Productor que no es agricultor a título principal, según los datos del ejercicio fiscal n-1 y seguridad socia.
74053	Importe inferior a 100 Euros

(1) Con incidencias que retienen pago o deniegan el expediente.

(2) Se calcula sobre superficie declarada admisible.

(3) Aplicación del artículo 16 bis del RD 147/2023.

(4) Expediente con algunos recintos de pastos permanentes ubicados en espacios protegidos donde la carga ganadera mínima será 0,1 UGM/ha.

Puede verificar la integridad de una copia de este documento mediante la lectura del código QR adjunto o mediante el acceso a la dirección <https://ws050.juntadeandalucia.es/verificarFirma> indicando el código de VERIFICACIÓN

FIRMADO POR

RAQUEL MARIA ESPIN CRESPO

17/10/2024

VERIFICACIÓN

Pk2jmJDVJQXVSF7B6ESWF6FEMYA9VL

PÁG. 209/3958





APELLIDOS Y NOMBRE / RAZÓN SOCIAL

ALVAREZ MORALES FRANCISCO

NIF

****2405*

EXPEDIENTE

1121388

RESOLUCIÓN

DENEGACIÓN DE LA AYUDA

DATOS DE MANTENIMIENTO UNIDADES

GRUPO DE PAGO

ZONAS DE LIMITACIONES NATURALES

Sup. Dec. Admisible

0,00

Sup. Resuelta

0,00

Sobredecl.

0,00

% Sobredecl.

0,00

RESUMEN DE PAGOS

IMPORTE (Euros)

	RESUELTO	FEADER	MAPA	CAPADR
A pagar	0,00	0,00	0,00	0,00

APLICACIÓN DE REDUCCIONES Y PENALIZACIONES (%)

Crterios de subvencionabilidad (1)	Presentación tardía	Omisión declaración	Condicionalidad
100,00	0,00	0,00	0,00

IMPORTE (Euros)

Calculado(2)	Reducción	Penalización	Reducción Penalización (3)	Penalización adicional	Resuelto	FEADER	MAPA	CAPADR
0,00 €	0,00 €	0,00 €	0,00 €	0,00 €	0,00 €	0,00 €	0,00 €	0,00 €
Importe Unitario:	54,00 €	Nuevo Importe Unitario:	0,00 €					

RECINTOS PROPUESTOS

REF.	REFERENCIA SIGPAC	CULTIVO	S/R	USO SIGPAC	Sup. Dec. admisible	Sup. Campo	Sup. Determ.	Sup. Resuelta
-1216533	14-064-006-00111-0002	TRIGO BLANDO	S		4,25		4,25	4,25
-1024233	14-064-006-00183-0008	BARBECHO TRADICIONAL	S		0,01		0,01	0,01
1700000005171728	14-064-006-00326-0001	TRIGO BLANDO	S		0,31		0,31	0,31
1700000005171729	14-064-006-00327-0001	TRIGO BLANDO	S		0,21		0,21	0,21
1700000005171730	14-064-010-00290-0001	BARBECHO TRADICIONAL	S		1,09		1,09	1,09
1700000005171732	14-064-006-00314-0002	TRIGO BLANDO	S		0,86		0,86	0,86
1700000005171733	14-064-006-00320-0001	TRIGO BLANDO	S		0,40		0,40	0,40
1700000005171734	14-064-008-00253-0001	GUISANTES	S		0,61		0,61	0,61
1700000005171735	14-064-006-00325-0004	TRIGO BLANDO	S		0,35		0,35	0,35
1700000005171736	14-064-006-00214-0001	HABAS	S		1,57		1,57	1,57
1700000005171737	14-064-006-00077-0001	BARBECHO TRADICIONAL	S		0,32		0,32	0,32
1700000005171740	14-064-006-00070-0001	OLIVAR	R		0,10		0,10	0,10
1700000005171741	14-064-006-00072-0001	OLIVAR	S		0,10		0,10	0,10
1700000005171744	14-064-006-00183-0001	OLIVAR	S		0,34		0,34	0,34
1700000005171745	14-064-006-00314-0001	OLIVAR	S		0,85		0,85	0,85
1700000005171747	14-064-006-00325-0005	TRIGO BLANDO	R		1,37		1,37	1,34
1700000005171750	14-064-006-00335-0006	TRANQUILLÓN	S		0,20		0,20	0,20
1700000005171751	14-064-006-00335-0001	TRANQUILLÓN	S		1,80		1,80	1,80
1700000005171753	14-064-006-00183-0002	BARBECHO TRADICIONAL	S		0,15		0,15	0,15

(1) Con incidencias que retienen pago o deniegan el expediente.

(2) Se calcula sobre superficie declarada admisible.

(3) Aplicación del artículo 16 bis del RD 147/2023.

(4) Expediente con algunos recintos de pastos permanentes ubicados en espacios protegidos donde la carga ganadera mínima será 0,1 UGM/ha.

Puede verificar la integridad de una copia de este documento mediante la lectura del código QR adjunto o mediante el acceso a la dirección <https://ws050.juntadeandalucia.es/verificarFirma> indicando el código de VERIFICACIÓN

FIRMADO POR

RAQUEL MARIA ESPIN CRESPO

17/10/2024

VERIFICACIÓN

Pk2jmJDVJQXVSF7B6ESWF6FEMYA9VL

PÁG. 210/3958





INCIDENCIAS

INCIDENCIA DESCRIPCIÓN

- 2454 Solicitante de intervención 6613 cuyo regimen de afiliacion a la SS no es ni el sistema especial agrario(cuenta ajena) ni autonomo con actividad agraria.
- 3795 Recinto declarado con una situación de riesgo de abandono.
Recinto:14-064-006-00183-00008 Cultivo: -
- 4272 Verifica que las líneas de declaración de las Solicitudes Únicas no tienen solapes con la capa de Retroactividad Gráfica (ambas de la misma campaña) a nivel de expediente/línea de declaración gráfica de la solicitud.
Recinto:14-064-006-00325-00005 Cultivo: - Agregado de la referencia del recinto.:0 Zona de la referencia del recinto.:0 Superficie solapada.:0,03 Id. Incid.:98193185
- 74018 Productor que no es agricultor a título principal, según los datos del ejercicio fiscal n-1 y seguridad socia.
- 74053 Importe inferior a 100 Euros
- 86119 Carga ganadera NO cumple con el valor mínimo de 0,2 UGM/ha.
Recinto:14-064-006-00070-00003 Cultivo:63000 PASTOS DE MENOS DE 5 AÑOS-SIN VARIEDAD Regadío Carga Ganadera:0
Recinto:14-064-006-00070-00004 Cultivo:63000 PASTOS DE MENOS DE 5 AÑOS-SIN VARIEDAD Regadío Carga Ganadera:0
Recinto:14-064-006-00072-00003 Cultivo:62000 PASTOS PERMANENTES DE 5 O MAS AÑOS-SIN VARIEDAD Secano Carga Ganadera:0
Recinto:14-064-006-00183-00009 Cultivo:62000 PASTOS PERMANENTES DE 5 O MAS AÑOS-SIN VARIEDAD Secano Carga Ganadera:0
Recinto:14-064-006-00325-00006 Cultivo:62000 PASTOS PERMANENTES DE 5 O MAS AÑOS-SIN VARIEDAD Secano Carga Ganadera:0
Recinto:14-064-006-00325-00007 Cultivo:62000 PASTOS PERMANENTES DE 5 O MAS AÑOS-SIN VARIEDAD Secano Carga Ganadera:0
Recinto:14-064-006-00335-00006 Cultivo:20000 BARBECHO TRADICIONAL-SIN VARIEDAD Secano Carga Ganadera:0
- 86121 Recinto superficie forrajera que no realiza la actividad de producción de pastoreo.
Recinto:14-064-006-00072-00003 Cultivo:62000 PASTOS PERMANENTES DE 5 O MAS AÑOS-SIN VARIEDAD Secano Actividad Agraria del recinto:5
Recinto:14-064-006-00183-00009 Cultivo:62000 PASTOS PERMANENTES DE 5 O MAS AÑOS-SIN VARIEDAD Secano Actividad Agraria del recinto:5
Recinto:14-064-006-00325-00006 Cultivo:62000 PASTOS PERMANENTES DE 5 O MAS AÑOS-SIN VARIEDAD Secano Actividad Agraria del recinto:5
Recinto:14-064-006-00325-00007 Cultivo:62000 PASTOS PERMANENTES DE 5 O MAS AÑOS-SIN VARIEDAD Secano Actividad Agraria del recinto:5
- 86122 Recinto superficie forrajera que realiza la actividad de producción de pastoreo y no declara el o los códigos del Registro de Explotaciones Ganaderas de Andalucía, REGA.
Recinto:14-064-006-00070-00003 Cultivo:63000 PASTOS DE MENOS DE 5 AÑOS-SIN VARIEDAD Regadío
Recinto:14-064-006-00070-00004 Cultivo:63000 PASTOS DE MENOS DE 5 AÑOS-SIN VARIEDAD Regadío
Recinto:14-064-006-00072-00003 Cultivo:62000 PASTOS PERMANENTES DE 5 O MAS AÑOS-SIN VARIEDAD Secano
Recinto:14-064-006-00183-00009 Cultivo:62000 PASTOS PERMANENTES DE 5 O MAS AÑOS-SIN VARIEDAD Secano
Recinto:14-064-006-00325-00006 Cultivo:62000 PASTOS PERMANENTES DE 5 O MAS AÑOS-SIN VARIEDAD Secano
Recinto:14-064-006-00325-00007 Cultivo:62000 PASTOS PERMANENTES DE 5 O MAS AÑOS-SIN VARIEDAD Secano
Recinto:14-064-006-00335-00006 Cultivo:20000 BARBECHO TRADICIONAL-SIN VARIEDAD Secano
- 86124 Recinto de forrajera para Cálculo de Carga Ganadera que No pertenece a Explotación.
Recinto:14-064-006-00070-00003 Cultivo:63000 PASTOS DE MENOS DE 5 AÑOS-SIN VARIEDAD Regadío
Recinto:14-064-006-00070-00004 Cultivo:63000 PASTOS DE MENOS DE 5 AÑOS-SIN VARIEDAD Regadío
Recinto:14-064-006-00072-00003 Cultivo:62000 PASTOS PERMANENTES DE 5 O MAS AÑOS-SIN VARIEDAD Secano
Recinto:14-064-006-00183-00009 Cultivo:62000 PASTOS PERMANENTES DE 5 O MAS AÑOS-SIN VARIEDAD Secano
Recinto:14-064-006-00325-00006 Cultivo:62000 PASTOS PERMANENTES DE 5 O MAS AÑOS-SIN VARIEDAD Secano
Recinto:14-064-006-00325-00007 Cultivo:62000 PASTOS PERMANENTES DE 5 O MAS AÑOS-SIN VARIEDAD Secano
Recinto:14-064-006-00335-00006 Cultivo:20000 BARBECHO TRADICIONAL-SIN VARIEDAD Secano

Datos considerados para el Cálculo de la Carga Ganadera del expediente

Superficie determinada para Cálculo Carga Ganadera: 0,00 ha
Carga Ganadera del Expediente: 0,00 ugm/ha

Incidentes de carga ganadera

INCIDENCIA DESCRIPCIÓN

- 3795 Recinto declarado con una situación de riesgo de abandono.

(1) Con incidencias que retienen pago o deniegan el expediente.

(2) Se calcula sobre superficie declarada admisible.

(3) Aplicación del artículo 16 bis del RD 147/2023.

(4) Expediente con algunos recintos de pastos permanentes ubicados en espacios protegidos donde la carga ganadera mínima será 0,1 UGM/ha.

Puede verificar la integridad de una copia de este documento mediante la lectura del código QR adjunto o mediante el acceso a la dirección <https://ws050.juntadeandalucia.es/verificarFirma> indicando el código de VERIFICACIÓN

FIRMADO POR	RAQUEL MARIA ESPIN CRESPO	17/10/2024
VERIFICACIÓN	Pk2jmJDVJQXVSF7B6ESWF6FEMYA9VL	PÁG. 211/3958





- Recinto:14-064-006-00183-00008 Cultivo: -
- 86122 Recinto superficie forrajera que realiza la actividad de producción de pastoreo y no declara el o los códigos del Registro de Explotaciones Ganaderas de Andalucía, REGA.
 Recinto:14-064-006-00325-00007 Cultivo:62000 PASTOS PERMANENTES DE 5 O MAS AÑOS-SIN VARIEDAD Secano
 Recinto:14-064-006-00325-00006 Cultivo:62000 PASTOS PERMANENTES DE 5 O MAS AÑOS-SIN VARIEDAD Secano
 Recinto:14-064-006-00183-00009 Cultivo:62000 PASTOS PERMANENTES DE 5 O MAS AÑOS-SIN VARIEDAD Secano
 Recinto:14-064-006-00335-00006 Cultivo:20000 BARBECHO TRADICIONAL-SIN VARIEDAD Secano
 Recinto:14-064-006-00072-00003 Cultivo:62000 PASTOS PERMANENTES DE 5 O MAS AÑOS-SIN VARIEDAD Secano
 Recinto:14-064-006-00070-00004 Cultivo:63000 PASTOS DE MENOS DE 5 AÑOS-SIN VARIEDAD Regadío
 Recinto:14-064-006-00070-00003 Cultivo:63000 PASTOS DE MENOS DE 5 AÑOS-SIN VARIEDAD Regadío
- 86124 Recinto de forrajera para Cálculo de Carga Ganadera que No pertenece a Explotación.
 Recinto:14-064-006-00325-00007 Cultivo:62000 PASTOS PERMANENTES DE 5 O MAS AÑOS-SIN VARIEDAD Secano
 Recinto:14-064-006-00325-00006 Cultivo:62000 PASTOS PERMANENTES DE 5 O MAS AÑOS-SIN VARIEDAD Secano
 Recinto:14-064-006-00183-00009 Cultivo:62000 PASTOS PERMANENTES DE 5 O MAS AÑOS-SIN VARIEDAD Secano
 Recinto:14-064-006-00335-00006 Cultivo:20000 BARBECHO TRADICIONAL-SIN VARIEDAD Secano
 Recinto:14-064-006-00072-00003 Cultivo:62000 PASTOS PERMANENTES DE 5 O MAS AÑOS-SIN VARIEDAD Secano
 Recinto:14-064-006-00070-00004 Cultivo:63000 PASTOS DE MENOS DE 5 AÑOS-SIN VARIEDAD Regadío
 Recinto:14-064-006-00070-00003 Cultivo:63000 PASTOS DE MENOS DE 5 AÑOS-SIN VARIEDAD Regadío
- 86128 Recinto de Forrajeras que no ha contabilizado para Carga Ganadera por no tener una explotación válida para el cálculo de la Carga Ganadera
 Recinto:14-064-006-00325-00007 Cultivo:62 PASTOS PERMANENTES DE 5 O MAS AÑOS-
 Recinto:14-064-006-00325-00006 Cultivo:62 PASTOS PERMANENTES DE 5 O MAS AÑOS-
 Recinto:14-064-006-00183-00009 Cultivo:62 PASTOS PERMANENTES DE 5 O MAS AÑOS-
 Recinto:14-064-006-00335-00006 Cultivo:20 BARBECHO TRADICIONAL-
 Recinto:14-064-006-00072-00003 Cultivo:62 PASTOS PERMANENTES DE 5 O MAS AÑOS-
 Recinto:14-064-006-00070-00004 Cultivo:63 PASTOS DE MENOS DE 5 AÑOS-
 Recinto:14-064-006-00070-00003 Cultivo:63 PASTOS DE MENOS DE 5 AÑOS-
- 86132 Recinto superficie forrajera que no realiza la actividad de producción de pastoreo.
 Recinto:14-064-006-00325-00007 Cultivo:62000 PASTOS PERMANENTES DE 5 O MAS AÑOS-SIN VARIEDAD Secano
 Recinto:14-064-006-00325-00006 Cultivo:62000 PASTOS PERMANENTES DE 5 O MAS AÑOS-SIN VARIEDAD Secano
 Recinto:14-064-006-00183-00009 Cultivo:62000 PASTOS PERMANENTES DE 5 O MAS AÑOS-SIN VARIEDAD Secano
 Recinto:14-064-006-00183-00008 Cultivo:20000 BARBECHO TRADICIONAL-SIN VARIEDAD Secano
 Recinto:14-064-010-00290-00001 Cultivo:20000 BARBECHO TRADICIONAL-SIN VARIEDAD Secano
 Recinto:14-064-006-00077-00001 Cultivo:20000 BARBECHO TRADICIONAL-SIN VARIEDAD Secano
 Recinto:14-064-006-00072-00003 Cultivo:62000 PASTOS PERMANENTES DE 5 O MAS AÑOS-SIN VARIEDAD Secano
 Recinto:14-064-006-00183-00002 Cultivo:20000 BARBECHO TRADICIONAL-SIN VARIEDAD Secano

(1) Con incidencias que retienen pago o deniegan el expediente.

(2) Se calcula sobre superficie declarada admisible.

(3) Aplicación del artículo 16 bis del RD 147/2023.

(4) Expediente con algunos recintos de pastos permanentes ubicados en espacios protegidos donde la carga ganadera mínima será 0,1 UGM/ha.

Puede verificar la integridad de una copia de este documento mediante la lectura del código QR adjunto o mediante el acceso a la dirección <https://ws050.juntadeandalucia.es/verificarFirma> indicando el código de VERIFICACIÓN

FIRMADO POR	RAQUEL MARIA ESPIN CRESPO	17/10/2024	
VERIFICACIÓN	Pk2jmJDVJQXVSF7B6ESWF6FEMYA9VL	PÁG. 212/3958	



APELLIDOS Y NOMBRE / RAZÓN SOCIAL

ALVAREZ ORDOÑEZ JOSE ANTONIO

NIF

****1926*

EXPEDIENTE

1148023

RESOLUCIÓN

DENEGACIÓN DE LA AYUDA

DATOS DE MANTENIMIENTO UNIDADES

GRUPO DE PAGO

ZONAS DE LIMITACIONES NATURALES

Sup. Dec. Admisible
0,00

Sup. Resuelta
0,00

Sobredecl.
0,00

% Sobredecl.
0,00

RESUMEN DE PAGOS

	IMPORTE (Euros)			
	RESUELTO	FEADER	MAPA	CAPADR
A pagar	0,00	0,00	0,00	0,00

APLICACIÓN DE REDUCCIONES Y PENALIZACIONES (%)

Crterios de subvencionabilidad (1)	Presentación tardía	Omisión declaración	Condicionalidad
100,00	0,00	0,00	0,00

IMPORTE (Euros)

Calculado(2)	Reducción	Penalización	Reducción Penalización (3)	Penalización adicional	Resuelto	FEADER	MAPA	CAPADR
0,00 €	0,00 €	0,00 €	0,00 €	0,00 €	0,00 €	0,00 €	0,00 €	0,00 €
Importe Unitario:	54,00 €	Nuevo Importe Unitario:	0,00 €					

RECINTOS PROPUESTOS

REF.	REFERENCIA SIGPAC	CULTIVO	S/R	USO SIGPAC	Sup. Dec. admisible	Sup. Campo	Sup. Determ.	Sup. Resuelta
-1367720	14-007-037-00174-0004	OLIVAR	R		2,44		2,44	2,44
-1367719	14-007-037-00173-0001	OLIVAR	R		1,89		1,89	1,89
-818615	14-007-025-00069-0002	OLIVAR	S		0,65		0,65	0,65
-754709	14-007-036-00128-0002	OLIVAR	S		0,04		0,04	0,04
-754701	14-007-025-00129-0004	OLIVAR	S		0,03		0,03	0,03
-106223	14-007-035-00068-0007	OLIVAR	S		0,98		0,98	0,98
170000004459430	14-007-025-09004-0003	OLIVAR	S		0,05		0,05	0,05
170000004459431	14-007-027-00018-0001	OLIVAR	S		1,35		1,35	1,35
170000004459432	14-007-036-00127-0004	OLIVAR	S		0,02		0,02	0,02
170000004459433	14-007-036-00045-0001	OLIVAR	S		0,11		0,11	0,11
170000004459434	14-007-036-00046-0001	OLIVAR	S		0,05		0,05	0,05
170000004459435	14-007-036-00126-0002	OLIVAR	S		0,01		0,01	0,01
170000005529756	14-007-027-00042-0001	OLIVAR	S		0,08		0,08	0,08
170000005529758	14-007-035-00049-0001	OLIVAR	S		3,39		3,39	3,39
170000005529760	14-007-035-00068-0003	OLIVAR	S		2,04		2,04	2,04
170000005529761	14-007-038-00061-0001	OLIVAR	S		0,04		0,04	0,04
170000005529762	14-007-038-00062-0001	OLIVAR	S		1,13		1,13	1,13
170000005529763	14-007-034-00086-0002	OLIVAR	R		0,09		0,09	0,09
170000005529764	14-007-027-00070-0002	OLIVAR	R		1,42		1,42	1,42
170000005529765	14-007-027-00071-0002	OLIVAR	R		0,09		0,09	0,09
170000005529766	14-007-034-00089-0001	OLIVAR	R		0,30		0,30	0,30
170000005529767	14-007-027-00086-0001	OLIVAR	R		1,68		1,68	1,68
170000005529768	14-007-031-00090-0001	OLIVAR	S		4,15		4,15	4,15
170000005529770	14-007-037-00148-0003	OLIVAR	R		0,13		0,13	0,13
170000005529771	14-007-035-00068-0005	OLIVAR	S		0,40		0,40	0,40
170000005529772	14-007-037-00149-0002	OLIVAR	R		0,70		0,70	0,70
170000005529773	14-007-027-00052-0001	OLIVAR	S		1,94		1,94	1,94

(1) Con incidencias que retienen pago o deniegan el expediente.
 (2) Se calcula sobre superficie declarada admisible.
 (3) Aplicación del artículo 16 bis del RD 147/2023.
 (4) Expediente con algunos recintos de pastos permanentes ubicados en espacios protegidos donde la carga ganadera mínima será 0,1 UGM/ha.

Puede verificar la integridad de una copia de este documento mediante la lectura del código QR adjunto o mediante el acceso a la dirección <https://ws050.juntadeandalucia.es/verificarFirma> indicando el código de VERIFICACIÓN

FIRMADO POR

RAQUEL MARIA ESPIN CRESPO

17/10/2024

VERIFICACIÓN

Pk2jmJDVJQXVSF7B6ESWF6FEMYA9VL

PÁG. 213/3958





INCIDENCIAS

INCIDENCIA DESCRIPCIÓN

74018	Productor que no es agricultor a título principal, según los datos del ejercicio fiscal n-1 y seguridad socia.
74053	Importe inferior a 100 Euros

(1) Con incidencias que retienen pago o deniegan el expediente.
(2) Se calcula sobre superficie declarada admisible.
(3) Aplicación del artículo 16 bis del RD 147/2023.
(4) Expediente con algunos recintos de pastos permanentes ubicados en espacios protegidos donde la carga ganadera mínima será 0,1 UGM/ha.

Puede verificar la integridad de una copia de este documento mediante la lectura del código QR adjunto o mediante el acceso a la dirección <https://ws050.juntadeandalucia.es/verificarFirma> indicando el código de VERIFICACIÓN

FIRMADO POR	RAQUEL MARIA ESPIN CRESPO	17/10/2024
VERIFICACIÓN	Pk2jmJDVJQXVSF7B6ESWF6FEMYA9VL	PÁG. 214/3958





APELLIDOS Y NOMBRE / RAZÓN SOCIAL

AMOR FERNANDEZ ISIDORO

NIF

****4395*

EXPEDIENTE

1130036

RESOLUCIÓN

DENEGACIÓN DE LA AYUDA

DATOS DE MANTENIMIENTO UNIDADES

GRUPO DE PAGO

ZONAS DE LIMITACIONES NATURALES

Sup. Dec. Admisible

0,00

Sup. Resuelta

0,00

Sobredecl.

0,00

% Sobredecl.

0,00

RESUMEN DE PAGOS

IMPORTE (Euros)

	RESUELTO	FEADER	MAPA	CAPADR
A pagar	0,00	0,00	0,00	0,00

APLICACIÓN DE REDUCCIONES Y PENALIZACIONES (%)

Crterios de subvencionabilidad (1)	Presentación tardía	Omisión declaración	Condicionalidad
100,00	0,00	0,00	0,00

IMPORTE (Euros)

Calculado(2)	Reducción	Penalización	Reducción Penalización (3)	Penalización adicional	Resuelto	FEADER	MAPA	CAPADR
0,00 €	0,00 €	0,00 €	0,00 €	0,00 €	0,00 €	0,00 €	0,00 €	0,00 €
Importe Unitario:	54,00 €	Nuevo Importe Unitario:	0,00 €					

RECINTOS PROPUESTOS

REF.	REFERENCIA SIGPAC	CULTIVO	S/R	USO SIGPAC	Sup. Dec. admisible	Sup. Campo	Sup. Determ.	Sup. Resuelta
170000006982669	14-054-055-00033-0013	OLIVAR	S		0,25		0,25	0,25
170000006982670	14-054-055-00032-0001	OLIVAR	S		1,25		1,25	1,25
170000006982671	14-006-008-00020-0001	MEZCLA AVENA-TRIGO	S		0,12		0,12	0,12
170000006982672	14-006-009-00001-0001	MEZCLA AVENA-TRIGO	S		3,97		3,97	3,97
170000006982673	14-006-009-00001-0004	PERALES	S		0,20		0,20	0,20
170000006982674	14-054-055-00033-0002	OLIVAR	S		3,32		3,32	3,32
170000006982675	14-054-055-00033-0012	OLIVAR	S		0,35		0,35	0,35
170000006982676	14-054-014-00016-0003	PASTOS PERMANENTES DE 5 O MAS AÑOS	S		12,48		12,48	12,48
170000006982677	14-054-001-00008-0003	BARBECHO TRADICIONAL	S		3,71		3,71	3,71

INCIDENCIAS

INCIDENCIA DESCRIPCIÓN

2454	Solicitante de intervención 6613 cuyo regimen de afiliación a la SS no es ni el sistema especial agrario(cuenta ajena) ni autonomo con actividad agraria.
74018	Productor que no es agricultor a título principal, según los datos del ejercicio fiscal n-1 y seguridad socia.
74053	Importe inferior a 100 Euros

(1) Con incidencias que retienen pago o deniegan el expediente.

(2) Se calcula sobre superficie declarada admisible.

(3) Aplicación del artículo 16 bis del RD 147/2023.

(4) Expediente con algunos recintos de pastos permanentes ubicados en espacios protegidos donde la carga ganadera mínima será 0,1 UGM/ha.

Puede verificar la integridad de una copia de este documento mediante la lectura del código QR adjunto o mediante el acceso a la dirección <https://ws050.juntadeandalucia.es/verificarFirma> indicando el código de VERIFICACIÓN

FIRMADO POR

RAQUEL MARIA ESPIN CRESPO

17/10/2024

VERIFICACIÓN

Pk2jmJDVJQXVSF7B6ESWF6FEMYA9VL

PÁG. 215/3958





Datos considerados para el Cálculo de la Carga Ganadera del expediente

Superficie determinada para Cálculo Carga Ganadera: 12,48 ha
Carga Ganadera del Expediente: 0,80 ugm/ha

<u>Explotación</u>	<u>Especie</u>	<u>Ugm Calculada para CG</u>
ES140540006012	OVINA	9,94

Recintos Determinados para el Cálculo de Garga Ganadera

<u>REF.</u>	<u>REFERENCIA SIGPAC</u>	<u>CULTIVO</u>	<u>DESCRIPCIÓN CULTIVO</u>	<u>S/R</u>	<u>SUP. RESUELTA (ha)</u>
1700000006982676	14-054-014-00016-00003	62000	PASTOS PERMANENTES DE 5 O MAS AÑOS-SIN VARIEDAD	S	12,48

Incidencias de carga ganadera

INCIDENCIA DESCRIPCIÓN

86132 Recinto superficie forrajera que no realiza la actividad de producción de pastoreo.
Recinto:14-054-001-00008-00003 Cultivo:20000 BARBECHO TRADICIONAL-SIN VARIEDAD Secano

(1) Con incidencias que retienen pago o deniegan el expediente.

(2) Se calcula sobre superficie declarada admisible.

(3) Aplicación del artículo 16 bis del RD 147/2023.

(4) Expediente con algunos recintos de pastos permanentes ubicados en espacios protegidos donde la carga ganadera mínima será 0,1 UGM/ha.

Puede verificar la integridad de una copia de este documento mediante la lectura del código QR adjunto o mediante el acceso a la dirección <https://ws050.juntadeandalucia.es/verificarFirma> indicando el código de VERIFICACIÓN

FIRMADO POR	RAQUEL MARIA ESPIN CRESPO	17/10/2024
VERIFICACIÓN	Pk2jmJDVJQXVSF7B6ESWF6FEMYA9VL	PÁG. 216/3958





APELLIDOS Y NOMBRE / RAZÓN SOCIAL

ANTOLI FERNANDEZ GEMA

NIF

****8352*

EXPEDIENTE

1060532

RESOLUCIÓN

DENEGACIÓN DE LA AYUDA

DATOS DE MANTENIMIENTO UNIDADES

GRUPO DE PAGO

ZONAS DE LIMITACIONES NATURALES

**Sup. Dec.
Admisible**

0,00

**Sup.
Resuelta**

0,00

Sobredecl.

0,00

% Sobredecl.

0,00

RESUMEN DE PAGOS

	IMPORTE (Euros)			
	RESUELTO	FEADER	MAPA	CAPADR
A pagar	0,00	0,00	0,00	0,00

APLICACIÓN DE REDUCCIONES Y PENALIZACIONES (%)

Crterios de subvencionabilidad (1)	Presentación tardía	Omisión declaración	Condicionalidad
100,00	0,00	0,00	0,00

IMPORTE (Euros)

Calculado(2)	Reducción	Penalización	Reducción Penalización (3)	Penalización adicional	Resuelto	FEADER	MAPA	CAPADR
0,00 €	0,00 €	0,00 €	0,00 €	0,00 €	0,00 €	0,00 €	0,00 €	0,00 €
Importe Unitario:	54,00 €	Nuevo Importe Unitario:	0,00 €					

RECINTOS PROPUESTOS

REF.	REFERENCIA SIGPAC	CULTIVO	S/R	USO SIGPAC	Sup. Dec. admisible	Sup. Campo	Sup. Determ.	Sup. Resuelta
-599452	14-054-046-00097-0006	OLIVAR	S		0,08		0,08	0,08
-599447	14-054-046-00099-0001	OLIVAR	S		1,80		1,80	1,80
-599446	14-054-046-00096-0001	OLIVAR	S		0,46		0,46	0,46
-599442	14-054-046-00097-0004	OLIVAR	S		20,60		20,60	20,60
1700000006541475	14-054-046-00044-0002	OLIVAR	S		1,55		1,55	1,55
1700000006541476	14-054-046-00054-0001	OLIVAR	S		0,07		0,07	0,07
1700000006541477	14-054-050-00018-0001	OLIVAR	S		0,05		0,05	0,05
1700000006541478	14-054-046-00050-0001	OLIVAR	S		0,22		0,22	0,22
1700000006541479	14-054-046-00052-0001	OLIVAR	S		1,45		1,45	1,45
1700000006541480	14-054-046-00048-0002	OLIVAR	S		0,15		0,15	0,15
1700000006541481	14-054-046-00048-0001	OLIVAR	S		0,51		0,51	0,51

(1) Con incidencias que retienen pago o deniegan el expediente.

(2) Se calcula sobre superficie declarada admisible.

(3) Aplicación del artículo 16 bis del RD 147/2023.

(4) Expediente con algunos recintos de pastos permanentes ubicados en espacios protegidos donde la carga ganadera mínima será 0,1 UGM/ha.

Puede verificar la integridad de una copia de este documento mediante la lectura del código QR adjunto o mediante el acceso a la dirección <https://ws050.juntadeandalucia.es/verificarFirma> indicando el código de VERIFICACIÓN

FIRMADO POR

RAQUEL MARIA ESPIN CRESPO

17/10/2024

VERIFICACIÓN

Pk2jmJDVJQXVSF7B6ESWF6FEMYA9VL

PÁG. 217/3958





INCIDENCIAS

INCIDENCIA DESCRIPCIÓN

- 452 Actividad agraria declarada en un recinto no compatible con el uso PA, PR o PS asignado en SIGPAC para ese recinto.
 Recinto:14-062-032-00036-00002 Cultivo:62000 PASTOS PERMANENTES DE 5 O MAS AÑOS-SIN VARIEDAD Secano USO ASIGNADO EN SIGPAC:PA
 Recinto:14-062-034-00124-00001 Cultivo:62000 PASTOS PERMANENTES DE 5 O MAS AÑOS-SIN VARIEDAD Secano USO ASIGNADO EN SIGPAC:PS
- 74018 Productor que no es agricultor a título principal, según los datos del ejercicio fiscal n-1 y seguridad socia.
- 74053 Importe inferior a 100 Euros
- 86119 Carga ganadera NO cumple con el valor mínimo de 0,2 UGM/ha.
 Recinto:14-062-030-00140-00001 Cultivo:62000 PASTOS PERMANENTES DE 5 O MAS AÑOS-SIN VARIEDAD Secano Carga Ganadera:0,14
 Recinto:14-062-031-00004-00001 Cultivo:62000 PASTOS PERMANENTES DE 5 O MAS AÑOS-SIN VARIEDAD Secano Carga Ganadera:0,14
 Recinto:14-062-031-00012-00002 Cultivo:62000 PASTOS PERMANENTES DE 5 O MAS AÑOS-SIN VARIEDAD Secano Carga Ganadera:0,14
 Recinto:14-062-031-00030-00001 Cultivo:62000 PASTOS PERMANENTES DE 5 O MAS AÑOS-SIN VARIEDAD Secano Carga Ganadera:0,14
 Recinto:14-062-032-00036-00002 Cultivo:62000 PASTOS PERMANENTES DE 5 O MAS AÑOS-SIN VARIEDAD Secano Carga Ganadera:0,14
 Recinto:14-062-034-00123-00001 Cultivo:62000 PASTOS PERMANENTES DE 5 O MAS AÑOS-SIN VARIEDAD Secano Carga Ganadera:0,14
 Recinto:14-062-034-00123-00002 Cultivo:63000 PASTOS DE MENOS DE 5 AÑOS-SIN VARIEDAD Secano Carga Ganadera:0,14
 Recinto:14-062-034-00123-00004 Cultivo:62000 PASTOS PERMANENTES DE 5 O MAS AÑOS-SIN VARIEDAD Secano Carga Ganadera:0,14
 Recinto:14-062-034-00124-00001 Cultivo:62000 PASTOS PERMANENTES DE 5 O MAS AÑOS-SIN VARIEDAD Secano Carga Ganadera:0,14
- 86121 Recinto superficie forrajera que no realiza la actividad de producción de pastoreo.
 Recinto:14-062-032-00036-00002 Cultivo:62000 PASTOS PERMANENTES DE 5 O MAS AÑOS-SIN VARIEDAD Secano Actividad Agraria del recinto:2
 Recinto:14-062-034-00124-00001 Cultivo:62000 PASTOS PERMANENTES DE 5 O MAS AÑOS-SIN VARIEDAD Secano Actividad Agraria del recinto:2
- 86122 Recinto superficie forrajera que realiza la actividad de producción de pastoreo y no declara el o los códigos del Registro de Explotaciones Ganaderas de Andalucía, REGA.
 Recinto:14-062-032-00036-00002 Cultivo:62000 PASTOS PERMANENTES DE 5 O MAS AÑOS-SIN VARIEDAD Secano
 Recinto:14-062-034-00124-00001 Cultivo:62000 PASTOS PERMANENTES DE 5 O MAS AÑOS-SIN VARIEDAD Secano
- 86124 Recinto de forrajera para Cálculo de Carga Ganadera que No pertenece a Explotación.
 Recinto:14-062-032-00036-00002 Cultivo:62000 PASTOS PERMANENTES DE 5 O MAS AÑOS-SIN VARIEDAD Secano
 Recinto:14-062-034-00124-00001 Cultivo:62000 PASTOS PERMANENTES DE 5 O MAS AÑOS-SIN VARIEDAD Secano

Datos considerados para el Cálculo de la Carga Ganadera del expediente

Superficie determinada para Cálculo Carga Ganadera: 106,08 ha
 Carga Ganadera del Expediente: 0,14 ugm/ha

Explotación	Especie	Ugm Calculada para CG
ES140620000419	OVINA	9,57
ES140620000663	OVINA	4,87

Recintos Determinados para el Cálculo de Garga Ganadera

REF.	REFERENCIA SIGPAC	CULTIVO	DESCRIPCIÓN CULTIVO	S/R	SUP. RESUELTA (ha)
-1603027	14-062-031-00012-00002	62000	PASTOS PERMANENTES DE 5 O MAS AÑOS-SIN VARIEDAD	S	11,98
-1603025	14-062-034-00123-00002	63000	PASTOS DE MENOS DE 5 AÑOS-SIN VARIEDAD	S	2,58
-1603023	14-062-034-00123-00001	62000	PASTOS PERMANENTES DE 5 O MAS AÑOS-SIN VARIEDAD	S	4,72
-1603022	14-062-031-00030-00001	62000	PASTOS PERMANENTES DE 5 O MAS AÑOS-SIN VARIEDAD	S	13,50
6916917	14-062-031-00004-00001	62000	PASTOS PERMANENTES DE 5 O MAS AÑOS-SIN VARIEDAD	S	27,60
6916919	14-062-034-00123-00004	62000	PASTOS PERMANENTES DE 5 O MAS AÑOS-SIN VARIEDAD	S	4,33

(1) Con incidencias que retienen pago o deniegan el expediente.
 (2) Se calcula sobre superficie declarada admisible.
 (3) Aplicación del artículo 16 bis del RD 147/2023.
 (4) Expediente con algunos recintos de pastos permanentes ubicados en espacios protegidos donde la carga ganadera mínima será 0,1 UGM/ha.

Puede verificar la integridad de una copia de este documento mediante la lectura del código QR adjunto o mediante el acceso a la dirección <https://ws050.juntadeandalucia.es/verificarFirma> indicando el código de VERIFICACIÓN

FIRMADO POR	RAQUEL MARIA ESPIN CRESPO	17/10/2024
VERIFICACIÓN	Pk2jmJDVJQXVSF7B6ESWF6FEMYA9VL	PÁG. 218/3958





Recintos Determinados para el Cálculo de Carga Ganadera

REF.	REFERENCIA SIGPAC	CULTIVO	DESCRIPCIÓN CULTIVO	S/R	SUP. RESUELTA (ha)
6916920	14-062-030-00140-00001	62000	PASTOS PERMANENTES DE 5 O MAS AÑOS-SIN VARIEDAD	S	41,37

Incidencias de carga ganadera

INCIDENCIA DESCRIPCIÓN

452	Actividad agraria declarada en un recinto no compatible con el uso PA, PR o PS asignado en SIGPAC para ese recinto. Recinto:14-062-034-00124-00001 Cultivo:62000 PASTOS PERMANENTES DE 5 O MAS AÑOS-SIN VARIEDAD Secano USO ASIGNADO EN SIGPAC:PS Recinto:14-062-032-00036-00002 Cultivo:62000 PASTOS PERMANENTES DE 5 O MAS AÑOS-SIN VARIEDAD Secano USO ASIGNADO EN SIGPAC:PA
86122	Recinto superficie forrajera que realiza la actividad de producción de pastoreo y no declara el o los códigos del Registro de Explotaciones Ganaderas de Andalucía, REGA. Recinto:14-062-034-00124-00001 Cultivo:62000 PASTOS PERMANENTES DE 5 O MAS AÑOS-SIN VARIEDAD Secano Recinto:14-062-032-00036-00002 Cultivo:62000 PASTOS PERMANENTES DE 5 O MAS AÑOS-SIN VARIEDAD Secano
86124	Recinto de forrajera para Cálculo de Carga Ganadera que No pertenece a Explotación. Recinto:14-062-034-00124-00001 Cultivo:62000 PASTOS PERMANENTES DE 5 O MAS AÑOS-SIN VARIEDAD Secano Recinto:14-062-032-00036-00002 Cultivo:62000 PASTOS PERMANENTES DE 5 O MAS AÑOS-SIN VARIEDAD Secano
86128	Recinto de Forrajeras que no ha contabilizado para Carga Ganadera por no tener una explotación válida para el cálculo de la Carga Ganadera Recinto:14-062-034-00124-00001 Cultivo:62 PASTOS PERMANENTES DE 5 O MAS AÑOS- Recinto:14-062-032-00036-00002 Cultivo:62 PASTOS PERMANENTES DE 5 O MAS AÑOS-
86132	Recinto superficie forrajera que no realiza la actividad de producción de pastoreo. Recinto:14-062-034-00124-00001 Cultivo:62000 PASTOS PERMANENTES DE 5 O MAS AÑOS-SIN VARIEDAD Secano Recinto:14-062-032-00036-00002 Cultivo:62000 PASTOS PERMANENTES DE 5 O MAS AÑOS-SIN VARIEDAD Secano

(1) Con incidencias que retienen pago o deniegan el expediente.

(2) Se calcula sobre superficie declarada admisible.

(3) Aplicación del artículo 16 bis del RD 147/2023.

(4) Expediente con algunos recintos de pastos permanentes ubicados en espacios protegidos donde la carga ganadera mínima será 0,1 UGM/ha.

Puede verificar la integridad de una copia de este documento mediante la lectura del código QR adjunto o mediante el acceso a la dirección <https://ws050.juntadeandalucia.es/verificarFirma> indicando el código de VERIFICACIÓN

FIRMADO POR	RAQUEL MARIA ESPIN CRESPO	17/10/2024
VERIFICACIÓN	Pk2jmJDVJQXVSF7B6ESWF6FEMYA9VL	PÁG. 219/3958



**APELLIDOS Y NOMBRE / RAZÓN SOCIAL**

ARANDA MADUEÑO MARIA DEL VALLE

NIF

****5970*

EXPEDIENTE

1157884

RESOLUCIÓN

DENEGACIÓN DE LA AYUDA

DATOS DE MANTENIMIENTO UNIDADES**GRUPO DE PAGO**

ZONAS DE LIMITACIONES NATURALES

**Sup. Dec.
Admisible**

0,00

**Sup.
Resuelta**

0,00

Sobredecl.

0,00

% Sobredecl.

0,00

RESUMEN DE PAGOS**IMPORTE (Euros)**

	RESUELTO	FEADER	MAPA	CAPADR
A pagar	0,00	0,00	0,00	0,00

APLICACIÓN DE REDUCCIONES Y PENALIZACIONES (%)

Crterios de subvencionabilidad (1)	Presentación tardía	Omisión declaración	Condicionalidad
100,00	0,00	0,00	0,00

IMPORTE (Euros)

Calculado(2)	Reducción	Penalización	Reducción Penalización (3)	Penalización adicional	Resuelto	FEADER	MAPA	CAPADR
0,00 €	0,00 €	0,00 €	0,00 €	0,00 €	0,00 €	0,00 €	0,00 €	0,00 €
Importe Unitario:	54,00 €	Nuevo Importe Unitario:	0,00 €					

RECINTOS PROPUESTOS

REF.	REFERENCIA SIGPAC	CULTIVO	S/R	USO SIGPAC	Sup. Dec. admisible	Sup. Campo	Sup. Determ.	Sup. Resuelta
-1520984	14-032-003-00009-0003	GUISANTES	S		5,52		5,52	5,52
-1520944	14-032-003-00009-0003	TRITICALE	S		20,11		20,11	20,11
-1520928	14-032-009-00103-0002	BARBECHO TRADICIONAL	S		1,61		1,61	1,61
6821880	14-032-003-00009-0003	BARBECHO TRADICIONAL	S		7,58		7,58	7,58
6821913	14-032-009-00103-0002	TRITICALE	S		13,09		13,09	13,09
6821916	14-032-009-00103-0001	OLIVAR	S		2,20		2,20	2,20
6821922	14-032-003-00009-0008	OLIVAR	S		0,17		0,17	0,17

INCIDENCIAS**INCIDENCIA DESCRIPCIÓN**

74018 Productor que no es agricultor a título principal, según los datos del ejercicio fiscal n-1 y seguridad socia.
74053 Importe inferior a 100 Euros

Datos considerados para el Cálculo de la Carga Ganadera del expediente

Superficie determinada para Cálculo Carga Ganadera: 0,00 ha
Carga Ganadera del Expediente: 0,00 ugm/ha

Incidenias de carga ganadera**INCIDENCIA DESCRIPCIÓN**

86132 Recinto superficie forrajera que no realiza la actividad de producción de pastoreo.
Recinto:14-032-009-00103-00002 Cultivo:20000 BARBECHO TRADICIONAL-SIN VARIEDAD Secano
Recinto:14-032-003-00009-00003 Cultivo:20000 BARBECHO TRADICIONAL-SIN VARIEDAD Secano

(1) Con incidencias que retienen pago o deniegan el expediente.

(2) Se calcula sobre superficie declarada admisible.

(3) Aplicación del artículo 16 bis del RD 147/2023.

(4) Expediente con algunos recintos de pastos permanentes ubicados en espacios protegidos donde la carga ganadera mínima será 0,1 UGM/ha.

Puede verificar la integridad de una copia de este documento mediante la lectura del código QR adjunto o mediante el acceso a la dirección <https://ws050.juntadeandalucia.es/verificarFirma> indicando el código de VERIFICACIÓN

FIRMADO POR

RAQUEL MARIA ESPIN CRESPO

17/10/2024

VERIFICACIÓN

Pk2jmJDVJQXVSF7B6ESWF6FEMYA9VL

PÁG. 220/3958





APELLIDOS Y NOMBRE / RAZÓN SOCIAL

ARENAS MUÑOZ PEDRO ANTONIO

NIF
***0748*

EXPEDIENTE
1011951

RESOLUCIÓN
DENEGACIÓN DE LA AYUDA

DATOS DE MANTENIMIENTO UNIDADES

GRUPO DE PAGO

ZONAS DE LIMITACIONES NATURALES

Sup. Dec. Admisible	Sup. Resuelta	Sobredecl.	% Sobredecl.
1,59	1,57	0,02	1,26

RESUMEN DE PAGOS

	IMPORTE (Euros)			
	RESUELTO	FEADER	MAPA	CAPADR
A pagar	0,00	0,00	0,00	0,00

APLICACIÓN DE REDUCCIONES Y PENALIZACIONES (%)

Criterios de subvencionabilidad (1)	Presentación tardía	Omisión declaración	Condicionalidad
100,00	0,00	0,00	0,00

IMPORTE (Euros)

Calculado(2)	Reducción	Penalización	Reducción Penalización (3)	Penalización adicional	Resuelto	FEADER	MAPA	CAPADR
85,86 €	1,08 €	0,00 €	0,00 €	0,00 €	0,00 €	0,00 €	0,00 €	0,00 €
Importe Unitario:	54,00 €	Nuevo Importe Unitario:	54,00 €					

RECINTOS PROPUESTOS

REF.	REFERENCIA SIGPAC	CULTIVO	S/R	USO SIGPAC	Sup. Dec. admisible	Sup. Campo	Sup. Determ.	Sup. Resuelta
170000006762651	14-031-005-00028-0001	OLIVAR	S		0,21		0,21	0,21
170000006762659	14-031-006-00113-0001	OLIVAR	S		0,02		0,02	0,02
170000006762660	14-031-006-00117-0001	OLIVAR	S		0,32		0,32	0,32
170000006762668	14-031-006-00119-0002	OLIVAR	S		0,17		0,17	0,17
170000006762669	14-039-007-00036-0002	OLIVAR	S		0,87		0,87	0,85

INCIDENCIAS

INCIDENCIA DESCRIPCIÓN

4272	Verifica que las líneas de declaración de las Solicitudes Únicas no tienen solapes con la capa de Retroactividad Gráfica (ambas de la misma campaña) a nivel de expediente/línea de declaración gráfica de la solicitud. Recinto:14-039-007-00036-00002 Cultivo: - Agregado de la referencia del recinto.:0 Zona de la referencia del recinto.:0 Superficie solapada.:0,02 Id. Incid.:98193033
74053	Importe inferior a 100 Euros

(1) Con incidencias que retienen pago o deniegan el expediente.

(2) Se calcula sobre superficie declarada admisible.

(3) Aplicación del artículo 16 bis del RD 147/2023.

(4) Expediente con algunos recintos de pastos permanentes ubicados en espacios protegidos donde la carga ganadera mínima será 0,1 UGM/ha.

Puede verificar la integridad de una copia de este documento mediante la lectura del código QR adjunto o mediante el acceso a la dirección <https://ws050.juntadeandalucia.es/verificarFirma> indicando el código de VERIFICACIÓN

FIRMADO POR	RAQUEL MARIA ESPIN CRESPO	17/10/2024
VERIFICACIÓN	Pk2jmJDVJQXVSF7B6ESWF6FEMYA9VL	PÁG. 221/3958





APELLIDOS Y NOMBRE / RAZÓN SOCIAL

AREVALO ALMIRON MANUEL

NIF
****2046*

EXPEDIENTE
1029303

RESOLUCIÓN
DENEGACIÓN DE LA AYUDA

DATOS DE MANTENIMIENTO UNIDADES

GRUPO DE PAGO	Sup. Dec. Admisible	Sup. Resuelta	Sobredecl.	% Sobredecl.
ZONAS DE LIMITACIONES NATURALES	0,00	0,00	0,00	0,00

RESUMEN DE PAGOS

	IMPORTE (Euros)			
	RESUELTO	FEADER	MAPA	CAPADR
A pagar	0,00	0,00	0,00	0,00

APLICACIÓN DE REDUCCIONES Y PENALIZACIONES (%)

Criterios de subvencionabilidad (1)	Presentación tardía	Omisión declaración	Condicionidad
100,00	0,00	0,00	0,00

IMPORTE (Euros)

Calculado(2)	Reducción	Penalización	Reducción Penalización (3)	Penalización adicional	Resuelto	FEADER	MAPA	CAPADR
0,00 €	0,00 €	0,00 €	0,00 €	0,00 €	0,00 €	0,00 €	0,00 €	0,00 €
Importe Unitario:	54,00 €	Nuevo Importe Unitario:	0,00 €					

RECINTOS PROPUESTOS

REF.	REFERENCIA SIGPAC	CULTIVO	S/R	USO SIGPAC	Sup. Dec. admisible	Sup. Campo	Sup. Determ.	Sup. Resuelta
-1271390	14-010-006-00188-0037	OLIVAR	S		5,43		5,43	5,43
-1007839	14-010-015-00140-0001	OLIVAR	S		0,01		0,01	0,01
-820644	14-010-016-00043-0001	OLIVAR	S		0,02		0,02	0,02
-820642	14-010-016-00044-0002	OLIVAR	S		0,09		0,09	0,09
-820612	14-010-016-00028-0001	OLIVAR	S		0,53		0,53	0,53
5117715	14-010-004-00268-0001	OLIVAR	S		0,35		0,35	0,35
5210394	14-010-004-00148-0001	OLIVAR	S		0,38		0,38	0,38
5210395	14-010-015-00134-0001	OLIVAR	S		0,41		0,41	0,41
5210397	14-010-015-00140-0001	OLIVAR	S		0,01		0,01	0,01
170000002257607	14-010-016-00045-0001	OLIVAR	S		3,33		3,33	3,33
170000002257609	14-038-022-00159-0001	OLIVAR	S		0,11		0,11	0,11

INCIDENCIAS

INCIDENCIA DESCRIPCIÓN

74018	Productor que no es agricultor a título principal, según los datos del ejercicio fiscal n-1 y seguridad socia.
74053	Importe inferior a 100 Euros

(1) Con incidencias que retienen pago o deniegan el expediente.

(2) Se calcula sobre superficie declarada admisible.

(3) Aplicación del artículo 16 bis del RD 147/2023.

(4) Expediente con algunos recintos de pastos permanentes ubicados en espacios protegidos donde la carga ganadera mínima será 0,1 UGM/ha.

Puede verificar la integridad de una copia de este documento mediante la lectura del código QR adjunto o mediante el acceso a la dirección <https://ws050.juntadeandalucia.es/verificarFirma> indicando el código de VERIFICACIÓN

FIRMADO POR	RAQUEL MARIA ESPIN CRESPO	17/10/2024
VERIFICACIÓN	Pk2jmJDVJQXVSF7B6ESWF6FEMYA9VL	PÁG. 222/3958





APELLIDOS Y NOMBRE / RAZÓN SOCIAL

AREVALO MONTES ANTONIO

NIF

****5271*

EXPEDIENTE

1042712

RESOLUCIÓN

DENEGACIÓN DE LA AYUDA

DATOS DE MANTENIMIENTO UNIDADES

GRUPO DE PAGO

ZONAS DE LIMITACIONES NATURALES

**Sup. Dec.
Admisible**

0,77

**Sup.
Resuelta**

0,77

Sobredecl.

0,00

% Sobredecl.

0,00

RESUMEN DE PAGOS

	IMPORTE (Euros)			
	RESUELTO	FEADER	MAPA	CAPADR
A pagar	0,00	0,00	0,00	0,00

APLICACIÓN DE REDUCCIONES Y PENALIZACIONES (%)

Crterios de subvencionabilidad (1)	Presentación tardía	Omisión declaración	Condicionalidad
100,00	0,00	0,00	0,00

IMPORTE (Euros)

Calculado(2)	Reducción	Penalización	Reducción Penalización (3)	Penalización adicional	Resuelto	FEADER	MAPA	CAPADR
41,58 €	0,00 €	0,00 €	0,00 €	0,00 €	0,00 €	0,00 €	0,00 €	0,00 €
Importe Unitario:	54,00 €	Nuevo Importe Unitario:	54,00 €					

RECINTOS PROPUESTOS

REF.	REFERENCIA SIGPAC	CULTIVO	S/R	USO SIGPAC	Sup. Dec. admisible	Sup. Campo	Sup. Determ.	Sup. Resuelta
170000005845544	14-044-005-00112-0002	OLIVAR	S		0,77		0,77	0,77

INCIDENCIAS

INCIDENCIA DESCRIPCIÓN

74053 Importe inferior a 100 Euros

(1) Con incidencias que retienen pago o deniegan el expediente.

(2) Se calcula sobre superficie declarada admisible.

(3) Aplicación del artículo 16 bis del RD 147/2023.

(4) Expediente con algunos recintos de pastos permanentes ubicados en espacios protegidos donde la carga ganadera mínima será 0,1 UGM/ha.

Puede verificar la integridad de una copia de este documento mediante la lectura del código QR adjunto o mediante el acceso a la dirección <https://ws050.juntadeandalucia.es/verificarFirma> indicando el código de VERIFICACIÓN

FIRMADO POR	RAQUEL MARIA ESPIN CRESPO	17/10/2024	
VERIFICACIÓN	Pk2jmJDVJQXVSF7B6ESWF6FEMYA9VL	PÁG. 223/3958	



APELLIDOS Y NOMBRE / RAZÓN SOCIAL

AREVALO RANCHAL DIEGO

NIF

****5204*

EXPEDIENTE

1250529

RESOLUCIÓN

DENEGACIÓN DE LA AYUDA

DATOS DE MANTENIMIENTO UNIDADES

GRUPO DE PAGO

ZONAS DE LIMITACIONES NATURALES

Sup. Dec. Admisible

0,00

Sup. Resuelta

0,00

Sobredecl.

0,00

% Sobredecl.

0,00

RESUMEN DE PAGOS

	IMPORTE (Euros)			
	RESUELTO	FEADER	MAPA	CAPADR
A pagar	0,00	0,00	0,00	0,00

APLICACIÓN DE REDUCCIONES Y PENALIZACIONES (%)

Crterios de subvencionabilidad (1)	Presentación tardía	Omisión declaración	Condicionalidad
100,00	0,00	0,00	0,00

IMPORTE (Euros)

Calculado(2)	Reducción	Penalización	Reducción Penalización (3)	Penalización adicional	Resuelto	FEADER	MAPA	CAPADR
0,00 €	0,00 €	0,00 €	0,00 €	0,00 €	0,00 €	0,00 €	0,00 €	0,00 €
Importe Unitario:	54,00 €	Nuevo Importe Unitario:	0,00 €					

RECINTOS PROPUESTOS

REF.	REFERENCIA SIGPAC	CULTIVO	S/R	USO SIGPAC	Sup. Dec. admisible	Sup. Campo	Sup. Determ.	Sup. Resuelta
-1612696	14-051-019-00024-0010	BARBECHO TRADICIONAL	S		1,66		1,66	1,66
-995037	14-051-005-00154-0001	BARBECHO TRADICIONAL	S		0,23		0,23	0,18
-995026	14-051-011-00047-0006	AVENA	S		1,47		1,47	1,47
-995019	14-051-011-00047-0005	AVENA	S		0,38		0,38	0,38
-995014	14-051-011-00047-0001	AVENA	S		1,70		1,70	1,70
-995009	14-051-011-00048-0001	AVENA	S		3,51		3,51	3,51
-995000	14-051-010-00047-0001	AVENA	S		2,75		2,75	2,75
-20806	14-054-048-00019-0005	OLIVAR	S		3,72		3,72	3,72
6928315	14-051-011-00047-0007	AVENA	S		0,16		0,16	0,16
1700000005461892	14-054-046-00111-0001	OLIVAR	S		3,51		3,51	3,51
1700000005461893	14-054-046-00112-0001	OLIVAR	S		0,35		0,35	0,35
1700000005461894	14-054-048-00018-0002	OLIVAR	S		4,53		4,53	4,53
1700000005461895	14-054-048-00019-0003	OLIVAR	S		7,00		7,00	7,00
1700000005461896	14-054-046-00160-0001	OLIVAR	S		0,21		0,21	0,21
1700000005461897	14-054-046-00160-0003	OLIVAR	S		0,08		0,08	0,08

INCIDENCIAS

INCIDENCIA DESCRIPCIÓN

3795	Recinto declarado con una situación de riesgo de abandono. Recinto:14-051-005-00154-00001 Cultivo: -
4272	Verifica que las líneas de declaración de las Solicitudes Únicas no tienen solapes con la capa de Retroactividad Gráfica (ambas de la misma campaña) a nivel de expediente/línea de declaración gráfica de la solicitud. Recinto:14-051-005-00154-00001 Cultivo: - Agregado de la referencia del recinto.:0 Zona de la referencia del recinto.:0 Superficie solapada.:0,05 Id. Incid.:98194217
74018	Productor que no es agricultor a título principal, según los datos del ejercicio fiscal n-1 y seguridad socia.
74053	Importe inferior a 100 Euros

(1) Con incidencias que retienen pago o deniegan el expediente.

(2) Se calcula sobre superficie declarada admisible.

(3) Aplicación del artículo 16 bis del RD 147/2023.

(4) Expediente con algunos recintos de pastos permanentes ubicados en espacios protegidos donde la carga ganadera mínima será 0,1 UGM/ha.

Puede verificar la integridad de una copia de este documento mediante la lectura del código QR adjunto o mediante el acceso a la dirección <https://ws050.juntadeandalucia.es/verificarFirma> indicando el código de VERIFICACIÓN

FIRMADO POR

RAQUEL MARIA ESPIN CRESPO

17/10/2024

VERIFICACIÓN

Pk2jmJDVJQXVSF7B6ESWF6FEMYA9VL

PÁG. 224/3958





Datos considerados para el Cálculo de la Carga Ganadera del expediente

Superficie determinada para Cálculo Carga Ganadera: 0,00 ha
Carga Ganadera del Expediente: 0,00 ugm/ha

Incidencias de carga ganadera

INCIDENCIA DESCRIPCIÓN

- 3795 Recinto declarado con una situación de riesgo de abandono.
Recinto:14-051-005-00154-00001 Cultivo: -
- 86132 Recinto superficie forrajera que no realiza la actividad de producción de pastoreo.
Recinto:14-051-019-00024-00010 Cultivo:20000 BARBECHO TRADICIONAL-SIN VARIEDAD Secano
Recinto:14-051-005-00154-00001 Cultivo:20000 BARBECHO TRADICIONAL-SIN VARIEDAD Secano

(1) Con incidencias que retienen pago o deniegan el expediente.
(2) Se calcula sobre superficie declarada admisible.
(3) Aplicación del artículo 16 bis del RD 147/2023.
(4) Expediente con algunos recintos de pastos permanentes ubicados en espacios protegidos donde la carga ganadera mínima será 0,1 UGM/ha.

Puede verificar la integridad de una copia de este documento mediante la lectura del código QR adjunto o mediante el acceso a la dirección <https://ws050.juntadeandalucia.es/verificarFirma> indicando el código de VERIFICACIÓN

FIRMADO POR	RAQUEL MARIA ESPIN CRESPO	17/10/2024
VERIFICACIÓN	Pk2jmJDVJQXVSF7B6ESWF6FEMYA9VL	PÁG. 225/3958





APELLIDOS Y NOMBRE / RAZÓN SOCIAL

ARIZA MOLINA LUIS

NIF

***6772*

EXPEDIENTE

1277649

RESOLUCIÓN

DENEGACIÓN DE LA AYUDA

DATOS DE MANTENIMIENTO UNIDADES

GRUPO DE PAGO

ZONAS DE LIMITACIONES NATURALES

Sup. Dec. Admisible

0,00

Sup. Resuelta

0,00

Sobredecl.

0,00

% Sobredecl.

0,00

RESUMEN DE PAGOS

	IMPORTE (Euros)			
	RESUELTO	FEADER	MAPA	CAPADR
A pagar	0,00	0,00	0,00	0,00

APLICACIÓN DE REDUCCIONES Y PENALIZACIONES (%)

Crterios de subvencionabilidad (1)	Presentación tardía	Omisión declaración	Condicionalidad
100,00	0,00	0,00	0,00

IMPORTE (Euros)

Calculado(2)	Reducción	Penalización	Reducción Penalización (3)	Penalización adicional	Resuelto	FEADER	MAPA	CAPADR
0,00 €	0,00 €	0,00 €	0,00 €	0,00 €	0,00 €	0,00 €	0,00 €	0,00 €
Importe Unitario:	54,00 €	Nuevo Importe Unitario:	0,00 €					

RECINTOS PROPUESTOS

REF.	REFERENCIA SIGPAC	CULTIVO	S/R	USO SIGPAC	Sup. Dec. admisible	Sup. Campo	Sup. Determ.	Sup. Resuelta
-1401907	14-038-025-00130-0020	OLIVAR	S		0,03		0,03	0,03
1700000006630352	14-038-022-00198-0003	OLIVAR	S		0,03		0,03	0,00
1700000006630363	14-038-025-00124-0004	OLIVAR	S		0,92		0,92	0,92
1700000006630364	14-038-025-00127-0001	OLIVAR	S		0,03		0,03	0,03
1700000006630365	14-038-025-00128-0003	OLIVAR	S		3,03		3,03	3,03
1700000006630367	14-038-025-09009-0001	OLIVAR	S		0,05		0,05	0,05
1700000006630373	14-038-023-00087-0001	OLIVAR	S		2,57		2,57	2,57
1700000006630375	14-038-023-00071-0001	OLIVAR	S		0,41		0,41	0,41
1700000006630377	14-038-023-00070-0003	OLIVAR	S		2,05		2,05	2,05
1700000006630382	14-038-022-00203-0001	OLIVAR	S		4,09		4,09	4,09
1700000006630383	14-038-022-00204-0001	OLIVAR	S		0,14		0,14	0,14
1700000006630389	14-038-067-00063-0001	OLIVAR	S		3,19		3,19	3,19

INCIDENCIAS

INCIDENCIA DESCRIPCIÓN

- 2455 Solicitantes de intervención 6613 sin datos de IRPF n-1.(Art 4 Orden 14/04/2016).
- 4012 Existen líneas de declaración de la solicitud que presentan solapes de superficie gráfica con líneas de declaración de otras solicitudes.
Recinto:14-038-022-00198-00003 Cultivo:101138 OLIVAR-HOJIBLANCA Secano Superficie solapada (Hectáreas):0,03
- 74018 Productor que no es agricultor a título principal, según los datos del ejercicio fiscal n-1 y seguridad socia.
- 74053 Importe inferior a 100 Euros

(1) Con incidencias que retienen pago o deniegan el expediente.

(2) Se calcula sobre superficie declarada admisible.

(3) Aplicación del artículo 16 bis del RD 147/2023.

(4) Expediente con algunos recintos de pastos permanentes ubicados en espacios protegidos donde la carga ganadera mínima será 0,1 UGM/ha.

Puede verificar la integridad de una copia de este documento mediante la lectura del código QR adjunto o mediante el acceso a la dirección <https://ws050.juntadeandalucia.es/verificarFirma> indicando el código de VERIFICACIÓN

FIRMADO POR

RAQUEL MARIA ESPIN CRESPO

17/10/2024

VERIFICACIÓN

Pk2jmJDVJQXVSF7B6ESWF6FEMYA9VL

PÁG. 226/3958





APELLIDOS Y NOMBRE / RAZÓN SOCIAL

ARIZA REY EMILIA MARIA

NIF

****1709*

EXPEDIENTE

1260448

RESOLUCIÓN

DENEGACIÓN DE LA AYUDA

DATOS DE MANTENIMIENTO UNIDADES

GRUPO DE PAGO

ZONAS DE LIMITACIONES NATURALES

Sup. Dec. Admisible

0,00

Sup. Resuelta

0,00

Sobredecl.

0,00

% Sobredecl.

0,00

RESUMEN DE PAGOS

	IMPORTE (Euros)			
	RESUELTO	FEADER	MAPA	CAPADR
A pagar	0,00	0,00	0,00	0,00

APLICACIÓN DE REDUCCIONES Y PENALIZACIONES (%)

Crterios de subvencionabilidad (1)	Presentación tardía	Omisión declaración	Condicionalidad
100,00	0,00	0,00	0,00

IMPORTE (Euros)

Calculado(2)	Reducción	Penalización	Reducción Penalización (3)	Penalización adicional	Resuelto	FEADER	MAPA	CAPADR
0,00 €	0,00 €	0,00 €	0,00 €	0,00 €	0,00 €	0,00 €	0,00 €	0,00 €
Importe Unitario:	54,00 €	Nuevo Importe Unitario:	0,00 €					

RECINTOS PROPUESTOS

REF.	REFERENCIA SIGPAC	CULTIVO	S/R	USO SIGPAC	Sup. Dec. admisible	Sup. Campo	Sup. Determ.	Sup. Resuelta
-1462919	14-013-015-00139-0008	BARBECHO TRADICIONAL	S		0,01		0,01	0,01
-1462918	14-013-015-00012-0010	OLIVAR	S		0,01		0,01	0,01
-1462917	14-013-015-00012-0009	BARBECHO TRADICIONAL	S		0,03		0,03	0,03
-132461	14-013-015-00012-0007	BARBECHO TRADICIONAL	R		0,10		0,10	0,10
-132459	14-013-015-00012-0006	OLIVAR	R		0,09		0,09	0,09
4173613	14-013-015-00012-0004	BARBECHO TRADICIONAL	R		0,06		0,06	0,06
170000006891409	14-045-014-00010-0003	OLIVAR	S		0,06		0,06	0,06
170000006891410	14-045-014-00011-0002	OLIVAR	S		1,55		1,55	1,55
170000006891411	14-013-015-00012-0005	MELOCOTONEROS	S		0,12		0,12	0,12
170000006891414	14-044-008-00153-0001	OLIVAR	S		1,03		1,03	1,03
170000006891415	14-044-008-00154-0001	OLIVAR	S		0,97		0,97	0,97
170000006891418	14-044-009-00103-0001	OLIVAR	S		0,78		0,78	0,78
170000006891419	14-044-006-00008-0001	OLIVAR	S		0,02		0,02	0,02
170000006891420	14-044-006-00015-0001	OLIVAR	S		1,15		1,15	1,15
170000006891421	14-013-015-00012-0001	BARBECHO TRADICIONAL	S		0,13		0,13	0,13
170000006891423	14-044-008-00084-0001	OLIVAR	S		0,02		0,02	0,02
170000006891424	14-044-008-00097-0003	OLIVAR	S		1,58		1,58	1,58

INCIDENCIAS

INCIDENCIA DESCRIPCIÓN

- 74018 Productor que no es agricultor a título principal, según los datos del ejercicio fiscal n-1 y seguridad socia.
- 74053 Importe inferior a 100 Euros

Datos considerados para el Cálculo de la Carga Ganadera del expediente

Superficie determinada para Cálculo Carga Ganadera: 0,00 ha
 Carga Ganadera del Expediente: 0,00 ugm/ha

(1) Con incidencias que retienen pago o deniegan el expediente.

(2) Se calcula sobre superficie declarada admisible.

(3) Aplicación del artículo 16 bis del RD 147/2023.

(4) Expediente con algunos recintos de pastos permanentes ubicados en espacios protegidos donde la carga ganadera mínima será 0,1 UGM/ha.

Puede verificar la integridad de una copia de este documento mediante la lectura del código QR adjunto o mediante el acceso a la dirección <https://ws050.juntadeandalucia.es/verificarFirma> indicando el código de VERIFICACIÓN

FIRMADO POR	RAQUEL MARIA ESPIN CRESPO	17/10/2024
VERIFICACIÓN	Pk2jmJDVJQXVSF7B6ESWF6FEMYA9VL	PÁG. 227/3958





Incidencias de carga ganadera

INCIDENCIA DESCRIPCIÓN

86132	Recinto superficie forrajera que no realiza la actividad de producción de pastoreo. Recinto:14-013-015-00139-00008 Cultivo:20000 BARBECHO TRADICIONAL-SIN VARIEDAD Secano Recinto:14-013-015-00012-00009 Cultivo:20000 BARBECHO TRADICIONAL-SIN VARIEDAD Secano Recinto:14-013-015-00012-00007 Cultivo:20000 BARBECHO TRADICIONAL-SIN VARIEDAD Regadío Recinto:14-013-015-00012-00004 Cultivo:20000 BARBECHO TRADICIONAL-SIN VARIEDAD Regadío Recinto:14-013-015-00012-00001 Cultivo:20000 BARBECHO TRADICIONAL-SIN VARIEDAD Secano
-------	--

(1) Con incidencias que retienen pago o deniegan el expediente.

(2) Se calcula sobre superficie declarada admisible.

(3) Aplicación del artículo 16 bis del RD 147/2023.

(4) Expediente con algunos recintos de pastos permanentes ubicados en espacios protegidos donde la carga ganadera mínima será 0,1 UGM/ha.

Puede verificar la integridad de una copia de este documento mediante la lectura del código QR adjunto o mediante el acceso a la dirección <https://ws050.juntadeandalucia.es/verificarFirma> indicando el código de VERIFICACIÓN

FIRMADO POR

RAQUEL MARIA ESPIN CRESPO

17/10/2024

VERIFICACIÓN

Pk2jmJDVJQXVSF7B6ESWF6FEMYA9VL

PÁG. 228/3958





APELLIDOS Y NOMBRE / RAZÓN SOCIAL

ARJONA RUIZ RAQUEL

NIF
***0560*

EXPEDIENTE
1107037

RESOLUCIÓN
DENEGACIÓN DE LA AYUDA

DATOS DE MANTENIMIENTO UNIDADES

GRUPO DE PAGO

ZONAS DE LIMITACIONES NATURALES

Sup. Dec. Admisible	Sup. Resuelta	Sobredecl.	% Sobredecl.
0,00	0,00	0,00	0,00

RESUMEN DE PAGOS

	IMPORTE (Euros)			
	RESUELTO	FEADER	MAPA	CAPADR
A pagar	0,00	0,00	0,00	0,00

APLICACIÓN DE REDUCCIONES Y PENALIZACIONES (%)

Criterios de subvencionabilidad (1)	Presentación tardía	Omisión declaración	Condicionabilidad
100,00	0,00	0,00	0,00

IMPORTE (Euros)

Calculado(2)	Reducción	Penalización	Reducción Penalización (3)	Penalización adicional	Resuelto	FEADER	MAPA	CAPADR
0,00 €	0,00 €	0,00 €	0,00 €	0,00 €	0,00 €	0,00 €	0,00 €	0,00 €
Importe Unitario:	54,00 €	Nuevo Importe Unitario:	0,00 €					

RECINTOS PROPUESTOS

REF.	REFERENCIA SIGPAC	CULTIVO	S/R	USO SIGPAC	Sup. Dec. admisible	Sup. Campo	Sup. Determ.	Sup. Resuelta
-1523324	23-069-031-00191-0001	OLIVAR	S		0,01		0,01	0,01
-1523323	23-069-031-00092-0002	OLIVAR	S		2,55		2,55	2,55
4108003	14-007-004-00029-0001	OLIVAR	S		2,13		2,13	2,13
4108010	14-007-003-00032-0001	OLIVAR	S		3,25		3,25	3,25
4108014	14-007-004-00038-0001	OLIVAR	S		1,23		1,23	1,23

INCIDENCIAS

INCIDENCIA DESCRIPCIÓN

2454	Solicitante de intervención 6613 cuyo regimen de afiliacion a la SS no es ni el sistema especial agrario(cuenta ajena) ni autonomo con actividad agraria.
74018	Productor que no es agricultor a titulo principal, según los datos del ejercicio fiscal n-1 y seguridad socia.
74053	Importe inferior a 100 Euros

(1) Con incidencias que retienen pago o deniegan el expediente.

(2) Se calcula sobre superficie declarada admisible.

(3) Aplicación del artículo 16 bis del RD 147/2023.

(4) Expediente con algunos recintos de pastos permanentes ubicados en espacios protegidos donde la carga ganadera mínima será 0,1 UGM/ha.

Puede verificar la integridad de una copia de este documento mediante la lectura del código QR adjunto o mediante el acceso a la dirección <https://ws050.juntadeandalucia.es/verificarFirma> indicando el código de VERIFICACIÓN

FIRMADO POR	RAQUEL MARIA ESPIN CRESPO	17/10/2024
VERIFICACIÓN	Pk2jmJDVJQXVSF7B6ESWF6FEMYA9VL	PÁG. 229/3958





APELLIDOS Y NOMBRE / RAZÓN SOCIAL

ARREBOLA PEREZ FRANCISCO

NIF

****3304*

EXPEDIENTE

1131369

RESOLUCIÓN

DENEGACIÓN DE LA AYUDA

DATOS DE MANTENIMIENTO UNIDADES

GRUPO DE PAGO

ZONAS DE LIMITACIONES NATURALES

Sup. Dec. Admisible

0,00

Sup. Resuelta

0,00

Sobredecl.

0,00

% Sobredecl.

0,00

RESUMEN DE PAGOS

IMPORTE (Euros)

	RESUELTO	FEADER	MAPA	CAPADR
A pagar	0,00	0,00	0,00	0,00

APLICACIÓN DE REDUCCIONES Y PENALIZACIONES (%)

Crterios de subvencionabilidad (1)	Presentación tardía	Omisión declaración	Condicionalidad
100,00	0,00	0,00	0,00

IMPORTE (Euros)

Calculado(2)	Reducción	Penalización	Reducción Penalización (3)	Penalización adicional	Resuelto	FEADER	MAPA	CAPADR
0,00 €	0,00 €	0,00 €	0,00 €	0,00 €	0,00 €	0,00 €	0,00 €	0,00 €
Importe Unitario:	54,00 €	Nuevo Importe Unitario:	0,00 €					

(1) Con incidencias que retienen pago o deniegan el expediente.

(2) Se calcula sobre superficie declarada admisible.

(3) Aplicación del artículo 16 bis del RD 147/2023.

(4) Expediente con algunos recintos de pastos permanentes ubicados en espacios protegidos donde la carga ganadera mínima será 0,1 UGM/ha.

Puede verificar la integridad de una copia de este documento mediante la lectura del código QR adjunto o mediante el acceso a la dirección <https://ws050.juntadeandalucia.es/verificarFirma> indicando el código de VERIFICACIÓN

FIRMADO POR	RAQUEL MARIA ESPIN CRESPO	17/10/2024	
VERIFICACIÓN	Pk2jmJDVJQXVSF7B6ESWF6FEMYA9VL	PÁG. 230/3958	



RECINTOS PROPUESTOS

REF.	REFERENCIA SIGPAC	CULTIVO	S/R	USO SIGPAC	Sup. Dec. admisible	Sup. Campo	Sup. Determ.	Sup. Resulta
-1199947	14-039-015-00039-0001	OLIVAR	S		0,11		0,11	0,11
-1199946	14-039-015-00039-0001	OLIVAR	S		0,04		0,04	0,04
-1199944	14-007-058-09004-0002	OLIVAR	S		0,04		0,04	0,04
-1199943	14-007-050-00040-0001	OLIVAR	S		0,01		0,01	0,01
-1199942	14-007-042-00301-0004	OLIVAR	R		0,24		0,24	0,24
-1199941	14-007-042-00299-0007	OLIVAR	R		1,43		1,43	1,43
-1199940	14-007-042-00298-0007	OLIVAR	R		0,02		0,02	0,02
-1199939	14-007-042-00254-0007	OLIVAR	R		0,11		0,11	0,11
-1139747	14-039-014-00198-0001	OLIVAR	S		0,07		0,07	0,07
-1002773	14-039-013-00579-0001	OLIVAR	S		0,02		0,02	0,02
-965299	14-007-032-00075-0001	OLIVAR	S		0,04		0,04	0,04
-964895	14-007-032-00064-0004	OLIVAR	S		0,13		0,13	0,13
-592710	14-007-055-00044-0003	OLIVAR	S		0,02		0,02	0,02
-592683	14-007-042-00247-0002	OLIVAR	S		0,03		0,03	0,03
-592665	14-007-032-00075-0001	OLIVAR	S		0,01		0,01	0,01
-592234	14-007-042-00249-0002	OLIVAR	R		7,98		7,98	7,98
-90431	14-007-032-00069-0002	OLIVAR	S		0,23		0,23	0,23
1700000002298996	14-007-042-00248-0001	OLIVAR	R		1,87		1,87	1,87
1700000006702854	14-007-032-00064-0001	OLIVAR	S		0,03		0,03	0,03
1700000006702855	14-007-032-00067-0001	OLIVAR	S		2,83		2,83	2,83
1700000006702856	14-007-032-00068-0004	OLIVAR	S		0,09		0,09	0,09
1700000006702857	14-007-032-00071-0001	OLIVAR	S		0,02		0,02	0,02
1700000006702858	14-007-032-00075-0001	OLIVAR	S		0,14		0,14	0,14
1700000006702859	14-007-032-00075-0001	OLIVAR	S		0,09		0,09	0,09
1700000006702860	14-039-013-00585-0001	OLIVAR	S		0,56		0,56	0,56
1700000006702861	14-039-013-00592-0001	OLIVAR	S		0,04		0,04	0,04
1700000006702862	14-039-014-00170-0001	OLIVAR	R		0,26		0,26	0,26
1700000006702863	14-039-014-00207-0001	OLIVAR	S		1,38		1,38	1,38
1700000006702865	14-039-014-00206-0001	OLIVAR	S		0,06		0,06	0,06
1700000006702866	14-039-014-00178-0001	OLIVAR	S		0,72		0,72	0,72
1700000006702867	14-039-014-09006-0003	OLIVAR	S		0,09		0,09	0,09
1700000006702868	14-007-071-00042-0001	OLIVAR	S		1,01		1,01	1,01
1700000006702869	14-007-071-00043-0001	OLIVAR	S		0,02		0,02	0,02
1700000006702872	14-039-012-00291-0005	OLIVAR	R		0,02		0,02	0,02
1700000006702873	14-039-012-00543-0003	OLIVAR	S		0,04		0,04	0,04
1700000006702874	14-039-012-00289-0002	OLIVAR	R		0,33		0,33	0,33
1700000006702875	14-039-012-00291-0003	OLIVAR	R		0,21		0,21	0,21
1700000006702876	14-007-058-00167-0001	OLIVAR	S		0,28		0,28	0,28
1700000006702877	14-007-058-00170-0001	OLIVAR	S		0,01		0,01	0,01
1700000006702878	14-007-070-00389-0001	OLIVAR	S		0,74		0,74	0,74
1700000006702880	14-007-060-00035-0001	OLIVAR	S		0,10		0,10	0,10
1700000006702881	14-007-060-00036-0003	OLIVAR	S		1,41		1,41	1,41
1700000006702882	14-007-060-00037-0001	OLIVAR	S		0,04		0,04	0,04
1700000006702883	14-007-060-00040-0001	OLIVAR	S		2,97		2,97	2,97
1700000006702884	14-007-058-00087-0001	OLIVAR	R		1,26		1,26	1,26
1700000006702887	14-007-058-00059-0001	OLIVAR	R		0,68		0,68	0,68
1700000006702888	14-007-032-00076-0002	OLIVAR	S		0,02		0,02	0,02
1700000006702889	14-007-032-00077-0001	OLIVAR	S		1,33		1,33	1,33
1700000006702890	14-007-055-00036-0001	OLIVAR	S		0,06		0,06	0,06
1700000006702891	14-007-055-00037-0001	OLIVAR	S		0,07		0,07	0,07
1700000006702892	14-007-055-00048-0001	OLIVAR	S		2,65		2,65	2,65
1700000006702894	14-007-051-00281-0001	OLIVAR	R		4,58		4,58	4,58

(1) Con incidencias que retienen pago o deniegan el expediente.
 (2) Se calcula sobre superficie declarada admisible.
 (3) Aplicación del artículo 16 bis del RD 147/2023.
 (4) Expediente con algunos recintos de pastos permanentes ubicados en espacios protegidos donde la carga ganadera mínima será 0,1 UGM/ha.

Puede verificar la integridad de una copia de este documento mediante la lectura del código QR adjunto o mediante el acceso a la dirección https://ws050.juntadeandalucia.es/verificarFirma indicando el código de VERIFICACIÓN			
FIRMADO POR	RAQUEL MARIA ESPIN CRESPO	17/10/2024	
VERIFICACIÓN	Pk2jmJDVJQXVSF7B6ESWF6FEMYA9VL	PÁG. 231/3958	



RECINTOS PROPUESTOS

REF.	REFERENCIA SIGPAC	CULTIVO	S/R	USO SIGPAC	Sup. Dec. admisible	Sup. Campo	Sup. Determ.	Sup. Resuelta
170000006702895	14-039-024-00418-0001	OLIVAR	S		0,74		0,74	0,74
170000006702896	14-007-050-00040-0004	OLIVAR	R		0,54		0,54	0,54
170000006702898	14-039-015-00281-0001	OLIVAR	S		0,16		0,16	0,16
170000006702899	14-039-015-00285-0001	OLIVAR	S		1,55		1,55	1,55
170000006702900	14-039-015-00287-0001	OLIVAR	S		0,57		0,57	0,57
170000006702901	14-039-015-00288-0001	OLIVAR	S		0,31		0,31	0,31
170000006702902	14-007-057-00171-0001	OLIVAR	S		0,03		0,03	0,03
170000006702903	14-007-057-00172-0001	OLIVAR	S		1,60		1,60	1,60
170000006702904	14-007-050-00027-0001	OLIVAR	R		0,54		0,54	0,54
170000006702905	14-007-050-00028-0001	OLIVAR	R		0,41		0,41	0,41
170000006702906	14-007-050-00026-0005	OLIVAR	R		3,06		3,06	3,06
170000006702907	14-039-024-00421-0001	OLIVAR	S		0,06		0,06	0,06
170000006702908	14-007-032-00069-0001	OLIVAR	S		0,36		0,36	0,36
170000006702909	14-007-032-00070-0003	OLIVAR	S		0,01		0,01	0,01
170000006702910	14-007-050-00040-0006	OLIVAR	R		0,20		0,20	0,20
170000006702911	14-007-049-00111-0005	OLIVAR	S		15,11		15,11	15,11
170000006702912	14-007-049-00112-0003	OLIVAR	S		0,42		0,42	0,42
170000006702913	14-007-051-00238-0001	OLIVAR	S		0,01		0,01	0,01
170000006702914	14-007-050-00029-0002	OLIVAR	R		5,40		5,40	5,40
170000006702915	14-007-050-00029-0004	OLIVAR	R		1,06		1,06	1,06
170000006702917	14-007-042-00250-0004	OLIVAR	R		22,48		22,48	22,48
170000006702918	14-007-042-00254-0002	OLIVAR	R		0,31		0,31	0,31
170000006702919	14-007-042-00246-0001	OLIVAR	R		0,02		0,02	0,02
170000006702923	14-039-014-00285-0001	OLIVAR	S		0,70		0,70	0,70
170000006702925	14-039-015-00237-0001	OLIVAR	S		0,93		0,93	0,93
170000006702926	14-039-015-00039-0001	OLIVAR	S		0,34		0,34	0,34
170000006702927	14-007-042-00245-0004	OLIVAR	R		3,10		3,10	3,10
170000006702930	14-007-042-00244-0001	OLIVAR	R		1,68		1,68	1,68

INCIDENCIAS

INCIDENCIA DESCRIPCIÓN

- 2454 Solicitante de intervención 6613 cuyo regimen de afiliacion a la SS no es ni el sistema especial agrario(cuenta ajena) ni autonomo con actividad agraria.
- 74018 Productor que no es agricultor a título principal, según los datos del ejercicio fiscal n-1 y seguridad socia.
- 74053 Importe inferior a 100 Euros

(1) Con incidencias que retienen pago o deniegan el expediente.
 (2) Se calcula sobre superficie declarada admisible.
 (3) Aplicación del artículo 16 bis del RD 147/2023.
 (4) Expediente con algunos recintos de pastos permanentes ubicados en espacios protegidos donde la carga ganadera mínima será 0,1 UGM/ha.

Puede verificar la integridad de una copia de este documento mediante la lectura del código QR adjunto o mediante el acceso a la dirección https://ws050.juntadeandalucia.es/verificarFirma indicando el código de VERIFICACIÓN			
FIRMADO POR	RAQUEL MARIA ESPIN CRESPO	17/10/2024	
VERIFICACIÓN	Pk2jmJDVJQXVSF7B6ESWF6FEMYA9VL	PÁG. 232/3958	



APELLIDOS Y NOMBRE / RAZÓN SOCIAL

ARROYO CERESO FACUNDO

NIF

****3752*

EXPEDIENTE

1281420

RESOLUCIÓN

DENEGACIÓN DE LA AYUDA

DATOS DE MANTENIMIENTO UNIDADES

GRUPO DE PAGO

ZONAS DE LIMITACIONES NATURALES

Sup. Dec. Admisible

0,00

Sup. Resuelta

0,00

Sobredecl.

0,00

% Sobredecl.

0,00

RESUMEN DE PAGOS

IMPORTE (Euros)

	RESUELTO	FEADER	MAPA	CAPADR
A pagar	0,00	0,00	0,00	0,00

APLICACIÓN DE REDUCCIONES Y PENALIZACIONES (%)

Criterios de subvencionabilidad (1)	Presentación tardía	Omisión declaración	Condicionalidad
100,00	0,00	0,00	0,00

IMPORTE (Euros)

Calculado(2)	Reducción	Penalización	Reducción Penalización (3)	Penalización adicional	Resuelto	FEADER	MAPA	CAPADR
0,00 €	0,00 €	0,00 €	0,00 €	0,00 €	0,00 €	0,00 €	0,00 €	0,00 €
Importe Unitario:	54,00 €	Nuevo Importe Unitario:	0,00 €					

RECINTOS PROPUESTOS

REF.	REFERENCIA SIGPAC	CULTIVO	S/R	USO SIGPAC	Sup. Dec. admisible	Sup. Campo	Sup. Determ.	Sup. Resuelta
-1495741	14-003-035-00061-0002	OLIVAR	S		10,64		10,64	10,64
-428837	14-003-035-00060-0021	HUERTA	S		0,09		0,09	0,09
170000003556195	14-003-035-00058-0002	OLIVAR	S		1,68		1,68	1,68
170000003556196	14-003-035-09008-0004	OLIVAR	S		0,12		0,12	0,12
170000003556198	14-003-035-09018-0005	OLIVAR	S		0,26		0,26	0,26
170000003556199	14-003-035-00060-0007	OLIVAR	S		28,50		28,50	28,50
170000003556203	14-003-035-09018-0008	OLIVAR	S		0,19		0,19	0,19
170000003556209	14-003-035-00059-0001	OLIVAR	S		2,09		2,09	2,09

INCIDENCIAS

INCIDENCIA DESCRIPCIÓN

2455	Solicitantes de intervención 6613 sin datos de IRPF n-1.(Art 4 Orden 14/04/2016).
74018	Productor que no es agricultor a título principal, según los datos del ejercicio fiscal n-1 y seguridad socia.
74053	Importe inferior a 100 Euros

(1) Con incidencias que retienen pago o deniegan el expediente.

(2) Se calcula sobre superficie declarada admisible.

(3) Aplicación del artículo 16 bis del RD 147/2023.

(4) Expediente con algunos recintos de pastos permanentes ubicados en espacios protegidos donde la carga ganadera mínima será 0,1 UGM/ha.

Puede verificar la integridad de una copia de este documento mediante la lectura del código QR adjunto o mediante el acceso a la dirección <https://ws050.juntadeandalucia.es/verificarFirma> indicando el código de VERIFICACIÓN

FIRMADO POR	RAQUEL MARIA ESPIN CRESPO	17/10/2024
VERIFICACIÓN	Pk2jmJDVJQXVSF7B6ESWF6FEMYA9VL	PÁG. 233/3958





APELLIDOS Y NOMBRE / RAZÓN SOCIAL

AVALOS LOPEZ ANTONIO

NIF

****3547*

EXPEDIENTE

1079635

RESOLUCIÓN

DENEGACIÓN DE LA AYUDA

DATOS DE MANTENIMIENTO UNIDADES

GRUPO DE PAGO

ZONAS DE LIMITACIONES NATURALES

Sup. Dec. Admisible

0,00

Sup. Resuelta

0,00

Sobredecl.

0,00

% Sobredecl.

0,00

RESUMEN DE PAGOS

	IMPORTE (Euros)			
	RESUELTO	FEADER	MAPA	CAPADR
A pagar	0,00	0,00	0,00	0,00

APLICACIÓN DE REDUCCIONES Y PENALIZACIONES (%)

Crterios de subvencionabilidad (1)	Presentación tardía	Omisión declaración	Condicionalidad
100,00	0,00	0,00	0,00

IMPORTE (Euros)

Calculado(2)	Reducción	Penalización	Reducción Penalización (3)	Penalización adicional	Resuelto	FEADER	MAPA	CAPADR
0,00 €	0,00 €	0,00 €	0,00 €	0,00 €	0,00 €	0,00 €	0,00 €	0,00 €
Importe Unitario:	54,00 €	Nuevo Importe Unitario:	0,00 €					

RECINTOS PROPUESTOS

REF.	REFERENCIA SIGPAC	CULTIVO	S/R	USO SIGPAC	Sup. Dec. admisible	Sup. Campo	Sup. Determ.	Sup. Resuelta
7497199	14-039-003-00003-0003	OLIVAR	R		2,63		2,63	2,63
1700000006336567	14-039-003-00003-0001	OLIVAR	R		3,86		3,86	3,86
1700000006336568	23-003-041-00346-0001	OLIVAR	R		0,02		0,02	0,02
1700000006336569	23-003-041-00347-0001	OLIVAR	R		0,48		0,48	0,44
1700000006336571	23-003-031-00086-0001	OLIVAR	S		0,02		0,02	0,02
1700000006336572	23-003-031-00087-0003	OLIVAR	S		0,01		0,01	0,01
1700000006336573	23-003-031-00088-0001	OLIVAR	S		0,51		0,51	0,51
1700000006336574	23-003-032-00469-0003	OLIVAR	S		1,39		1,39	1,39
1700000006336575	23-003-031-00159-0002	OLIVAR	S		0,06		0,06	0,06
1700000006336576	23-003-032-00389-0003	OLIVAR	S		0,03		0,03	0,03
1700000006336577	23-003-031-00139-0003	OLIVAR	S		0,26		0,26	0,26
1700000006336578	23-003-031-00140-0003	OLIVAR	S		0,33		0,33	0,33
1700000006336579	23-003-031-00159-0001	OLIVAR	S		0,18		0,18	0,18
1700000006336581	23-003-031-00136-0005	OLIVAR	S		0,03		0,03	0,03
1700000006336582	23-003-031-00138-0001	OLIVAR	S		0,18		0,18	0,18
1700000006336585	23-003-031-00235-0001	OLIVAR	S		0,71		0,71	0,71
1700000006336586	23-003-031-00090-0001	OLIVAR	S		0,03		0,03	0,03
1700000006336587	23-003-031-00089-0002	OLIVAR	S		0,65		0,65	0,65
1700000006336588	23-003-031-00109-0001	OLIVAR	S		0,70		0,70	0,70
1700000006336589	23-003-031-00217-0001	OLIVAR	S		0,40		0,40	0,40

(1) Con incidencias que retienen pago o deniegan el expediente.

(2) Se calcula sobre superficie declarada admisible.

(3) Aplicación del artículo 16 bis del RD 147/2023.

(4) Expediente con algunos recintos de pastos permanentes ubicados en espacios protegidos donde la carga ganadera mínima será 0,1 UGM/ha.

Puede verificar la integridad de una copia de este documento mediante la lectura del código QR adjunto o mediante el acceso a la dirección <https://ws050.juntadeandalucia.es/verificarFirma> indicando el código de VERIFICACIÓN

FIRMADO POR

RAQUEL MARIA ESPIN CRESPO

17/10/2024

VERIFICACIÓN

Pk2jmJDVJQXVSF7B6ESWF6FEMYA9VL

PÁG. 234/3958





INCIDENCIAS

INCIDENCIA DESCRIPCIÓN

2454	Solicitante de intervención 6613 cuyo regimen de afiliacion a la SS no es ni el sistema especial agrario(cuenta ajena) ni autonomo con actividad agraria.
4272	Verifica que las líneas de declaración de las Solicitudes Únicas no tienen solapes con la capa de Retroactividad Gráfica (ambas de la misma campaña) a nivel de expediente/línea de declaración gráfica de la solicitud. Recinto:23-003-041-00347-00001 Cultivo: - Agregado de la referencia del recinto.:0 Zona de la referencia del recinto.:0 Superficie solapada.:0,04 Id. Incid.:98193126
74018	Productor que no es agricultor a título principal, según los datos del ejercicio fiscal n-1 y seguridad socia.
74053	Importe inferior a 100 Euros

(1) Con incidencias que retienen pago o deniegan el expediente.

(2) Se calcula sobre superficie declarada admisible.

(3) Aplicación del artículo 16 bis del RD 147/2023.

(4) Expediente con algunos recintos de pastos permanentes ubicados en espacios protegidos donde la carga ganadera mínima será 0,1 UGM/ha.

Puede verificar la integridad de una copia de este documento mediante la lectura del código QR adjunto o mediante el acceso a la dirección <https://ws050.juntadeandalucia.es/verificarFirma> indicando el código de VERIFICACIÓN

FIRMADO POR	RAQUEL MARIA ESPIN CRESPO	17/10/2024
VERIFICACIÓN	Pk2jmJDVJQXVSF7B6ESWF6FEMYA9VL	PÁG. 235/3958





APELLIDOS Y NOMBRE / RAZÓN SOCIAL

AVENDAÑO LOPEZ JOSE

NIF

***0538*

EXPEDIENTE

1234633

RESOLUCIÓN

DENEGACIÓN DE LA AYUDA

DATOS DE MANTENIMIENTO UNIDADES

GRUPO DE PAGO

ZONAS DE LIMITACIONES NATURALES

Sup. Dec. Admisible

0,00

Sup. Resuelta

0,00

Sobredecl.

0,00

% Sobredecl.

0,00

RESUMEN DE PAGOS

	IMPORTE (Euros)			
	RESUELTO	FEADER	MAPA	CAPADR
A pagar	0,00	0,00	0,00	0,00

APLICACIÓN DE REDUCCIONES Y PENALIZACIONES (%)

Crterios de subvencionabilidad (1)	Presentación tardía	Omisión declaración	Condicionalidad
100,00	0,00	0,00	0,00

IMPORTE (Euros)

Calculado(2)	Reducción	Penalización	Reducción Penalización (3)	Penalización adicional	Resuelto	FEADER	MAPA	CAPADR
0,00 €	0,00 €	0,00 €	0,00 €	0,00 €	0,00 €	0,00 €	0,00 €	0,00 €
Importe Unitario:	54,00 €	Nuevo Importe Unitario:	0,00 €					

RECINTOS PROPUESTOS

REF.	REFERENCIA SIGPAC	CULTIVO	S/R	USO SIGPAC	Sup. Dec. admisible	Sup. Campo	Sup. Determ.	Sup. Resuelta
-1599573	14-042-013-00118-0001	OLIVAR	S		0,24		0,24	0,24
-1599572	14-042-013-00118-0001	OLIVAR	S		0,34		0,34	0,34
4091736	14-042-013-00118-0001	OLIVAR	S		1,20		1,20	1,20
1700000006531437	14-042-002-00029-0001	OLIVAR	S		0,37		0,37	0,37
1700000006531438	14-042-002-00030-0001	OLIVAR	S		0,68		0,68	0,68
1700000006531439	14-042-026-00231-0002	OLIVAR	S		0,34		0,34	0,34
1700000006531440	14-042-005-00359-0001	OLIVAR	S		0,50		0,50	0,50
1700000006531441	14-042-005-00360-0001	OLIVAR	S		0,05		0,05	0,05
1700000006531442	14-042-005-00343-0002	OLIVAR	S		1,20		1,20	1,20
1700000006531443	14-042-005-00262-0001	OLIVAR	S		1,11		1,11	1,11
1700000006531444	14-042-027-00235-0001	OLIVAR	S		1,56		1,56	1,56
1700000006531446	14-042-011-00535-0001	OLIVAR	S		0,77		0,77	0,77
1700000006531447	14-042-008-00235-0001	OLIVAR	S		2,31		2,31	2,31
1700000006531448	14-042-008-00231-0001	OLIVAR	S		0,64		0,64	0,64
1700000006531449	14-042-008-00232-0002	OLIVAR	S		0,19		0,19	0,19
1700000006531450	14-042-010-00072-0001	OLIVAR	S		0,58		0,58	0,58
1700000006531452	14-042-002-00309-0001	OLIVAR	S		1,01		1,01	1,01
1700000006531459	14-042-005-00345-0001	OLIVAR	S		0,20		0,20	0,20
1700000006531460	14-042-005-00346-0003	OLIVAR	S		0,02		0,02	0,02

INCIDENCIAS

INCIDENCIA DESCRIPCIÓN

2454	Solicitante de intervención 6613 cuyo regimen de afiliacion a la SS no es ni el sistema especial agrario(cuenta ajena) ni autonomo con actividad agraria.
74018	Productor que no es agricultor a título principal, según los datos del ejercicio fiscal n-1 y seguridad socia.
74053	Importe inferior a 100 Euros

(1) Con incidencias que retienen pago o deniegan el expediente.

(2) Se calcula sobre superficie declarada admisible.

(3) Aplicación del artículo 16 bis del RD 147/2023.

(4) Expediente con algunos recintos de pastos permanentes ubicados en espacios protegidos donde la carga ganadera mínima será 0,1 UGM/ha.

Puede verificar la integridad de una copia de este documento mediante la lectura del código QR adjunto o mediante el acceso a la dirección <https://ws050.juntadeandalucia.es/verificarFirma> indicando el código de VERIFICACIÓN

FIRMADO POR

RAQUEL MARIA ESPIN CRESPO

17/10/2024

VERIFICACIÓN

Pk2jmJDVJQXVSF7B6ESWF6FEMYA9VL

PÁG. 236/3958





APELLIDOS Y NOMBRE / RAZÓN SOCIAL

AVILA ALGABA CONCEPCION

NIF

***9857*

EXPEDIENTE

1263168

RESOLUCIÓN

DENEGACIÓN DE LA AYUDA

DATOS DE MANTENIMIENTO UNIDADES

GRUPO DE PAGO

ZONAS DE LIMITACIONES NATURALES

**Sup. Dec.
Admisible**

0,00

**Sup.
Resuelta**

0,00

Sobredecl.

0,00

% Sobredecl.

0,00

RESUMEN DE PAGOS

	IMPORTE (Euros)			
	RESUELTO	FEADER	MAPA	CAPADR
A pagar	0,00	0,00	0,00	0,00

APLICACIÓN DE REDUCCIONES Y PENALIZACIONES (%)

Criterios de subvencionabilidad (1)	Presentación tardía	Omisión declaración	Condicionidad
100,00	0,00	0,00	0,00

IMPORTE (Euros)

Calculado(2)	Reducción	Penalización	Reducción Penalización (3)	Penalización adicional	Resuelto	FEADER	MAPA	CAPADR
0,00 €	0,00 €	0,00 €	0,00 €	0,00 €	0,00 €	0,00 €	0,00 €	0,00 €
Importe Unitario:	54,00 €	Nuevo Importe Unitario:	0,00 €					

(1) Con incidencias que retienen pago o deniegan el expediente.

(2) Se calcula sobre superficie declarada admisible.

(3) Aplicación del artículo 16 bis del RD 147/2023.

(4) Expediente con algunos recintos de pastos permanentes ubicados en espacios protegidos donde la carga ganadera mínima será 0,1 UGM/ha.

Puede verificar la integridad de una copia de este documento mediante la lectura del código QR adjunto o mediante el acceso a la dirección <https://ws050.juntadeandalucia.es/verificarFirma> indicando el código de VERIFICACIÓN

FIRMADO POR	RAQUEL MARIA ESPIN CRESPO	17/10/2024	
VERIFICACIÓN	Pk2jmJDVJQXVSF7B6ESWF6FEMYA9VL	PÁG. 237/3958	



RECINTOS PROPUESTOS

REF.	REFERENCIA SIGPAC	CULTIVO	S/R	USO SIGPAC	Sup. Dec. admisible	Sup. Campo	Sup. Determ.	Sup. Resuelta
-1495038	14-035-037-00004-0001	BARBECHO TRADICIONAL	S		2,33		2,33	2,33
-1495037	14-035-037-00004-0001	BARBECHO TRADICIONAL	S		3,40		3,40	3,40
-1465171	14-035-031-00280-0001	OLIVAR	S		0,64		0,64	0,64
-1465161	14-028-002-00353-0002	GUISANTES	S		0,06		0,06	0,06
-1465160	14-028-002-00345-0001	GUISANTES	S		0,02		0,02	0,02
-1465159	14-028-002-00344-0001	GUISANTES	S		0,06		0,06	0,06
-1465157	14-028-001-00384-0001	GUISANTES	S		0,44		0,44	0,44
-1465155	14-028-001-00384-0002	GUISANTES	S		0,02		0,02	0,02
-1209938	14-035-037-00004-0009	PASTOS DE MENOS DE 5 AÑOS	S		0,25		0,25	0,25
-1209889	14-035-037-00028-0001	AVENA	S		0,38		0,38	0,38
-1209887	14-035-038-00026-0001	AVENA	S		0,08		0,08	0,08
-1209886	14-035-037-00026-0001	AVENA	S		0,38		0,38	0,38
-1209885	14-035-037-00027-0001	AVENA	S		0,36		0,36	0,36
-1209880	14-035-037-00004-0005	PASTOS PERMANENTES DE 5 O MAS AÑOS	S		0,08		0,08	0,08
-1209872	14-035-037-00004-0003	PASTOS PERMANENTES DE 5 O MAS AÑOS	S		0,14		0,14	0,14
-1209868	14-035-037-00004-0001	PASTOS DE MENOS DE 5 AÑOS	S		9,17		9,17	9,17
-924590	14-028-002-00303-0001	MEZCLA AVENA-CEBADA	S		0,32		0,32	0,32
-924585	14-028-002-00345-0001	MEZCLA AVENA-CEBADA	S		0,05		0,05	0,05
-924582	14-028-002-00349-0001	MEZCLA AVENA-CEBADA	S		0,02		0,02	0,02
-924569	14-028-002-00456-0001	MEZCLA AVENA-CEBADA	S		0,03		0,03	0,03
-924567	14-028-002-00307-0003	MEZCLA AVENA-CEBADA	S		0,04		0,04	0,04
-924566	14-028-002-00304-0002	MEZCLA AVENA-CEBADA	S		0,34		0,34	0,34
-924565	14-028-002-00305-0002	MEZCLA AVENA-CEBADA	S		0,11		0,11	0,11
-924564	14-028-002-00306-0001	MEZCLA AVENA-CEBADA	S		0,10		0,10	0,10
-924563	14-028-002-00308-0001	OLIVAR	S		0,03		0,03	0,03
-924560	14-028-002-00348-0001	MEZCLA AVENA-CEBADA	S		0,07		0,07	0,07
-924559	14-028-002-00346-0001	MEZCLA AVENA-CEBADA	S		0,07		0,07	0,07
-924557	14-028-002-00338-0001	MEZCLA AVENA-CEBADA	S		0,21		0,21	0,21
-924556	14-028-002-00337-0001	MEZCLA AVENA-CEBADA	S		0,14		0,14	0,14
-924555	14-028-002-00336-0001	MEZCLA AVENA-CEBADA	S		0,12		0,12	0,12
-924554	14-028-002-00335-0001	MEZCLA AVENA-CEBADA	S		0,68		0,68	0,68
-924553	14-028-002-00334-0001	MEZCLA AVENA-CEBADA	S		0,54		0,54	0,54
-924552	14-028-002-00330-0001	MEZCLA AVENA-CEBADA	S		0,11		0,11	0,11
-924551	14-028-002-00332-0002	MEZCLA AVENA-CEBADA	S		0,36		0,36	0,36
-924550	14-028-002-00327-0001	MEZCLA AVENA-CEBADA	S		0,06		0,06	0,06
-924549	14-028-002-00326-0001	MEZCLA AVENA-CEBADA	S		0,31		0,31	0,31
-924548	14-028-002-00328-0001	MEZCLA AVENA-CEBADA	S		0,18		0,18	0,18
-924547	14-028-002-00329-0001	MEZCLA AVENA-CEBADA	S		0,23		0,23	0,23
-924546	14-028-002-00333-0001	MEZCLA AVENA-CEBADA	S		0,29		0,29	0,29
-924545	14-028-002-00458-0001	MEZCLA AVENA-CEBADA	S		0,23		0,23	0,23
-924544	14-028-002-00457-0002	MEZCLA AVENA-CEBADA	S		0,21		0,21	0,21
-924537	14-035-037-00004-0001	PASTOS DE MENOS DE 5 AÑOS	S		1,15		1,15	1,15
-437658	14-035-038-00028-0001	AVENA	S		0,07		0,07	0,07
-437657	14-035-037-00005-0002	PASTOS PERMANENTES DE 5 O MAS AÑOS	S		0,04		0,04	0,04
-437656	14-035-037-00005-0001	PASTOS DE MENOS DE 5 AÑOS	S		1,31		1,31	1,31
-437655	14-035-037-00005-0003	PASTOS DE MENOS DE 5 AÑOS	S		0,62		0,62	0,62
-437654	14-035-037-00005-0005	PASTOS DE MENOS DE 5 AÑOS	S		0,26		0,26	0,26
-437653	14-035-037-00004-0002	PASTOS PERMANENTES DE 5 O MAS AÑOS	S		0,18		0,18	0,18
-437651	14-035-037-00004-0006	PASTOS PERMANENTES DE 5 O MAS AÑOS	S		0,16		0,16	0,16
-437650	14-035-037-00004-0004	PASTOS PERMANENTES DE 5 O MAS AÑOS	S		0,21		0,21	0,21
-437649	14-035-037-00004-0011	PASTOS DE MENOS DE 5 AÑOS	S		0,16		0,16	0,16
-437647	14-035-037-00004-0007	PASTOS DE MENOS DE 5 AÑOS	S		0,14		0,14	0,14

(1) Con incidencias que retienen pago o deniegan el expediente.
 (2) Se calcula sobre superficie declarada admisible.
 (3) Aplicación del artículo 16 bis del RD 147/2023.
 (4) Expediente con algunos recintos de pastos permanentes ubicados en espacios protegidos donde la carga ganadera mínima será 0,1 UGM/ha.

Puede verificar la integridad de una copia de este documento mediante la lectura del código QR adjunto o mediante el acceso a la dirección https://ws050.juntadeandalucia.es/verificarFirma indicando el código de VERIFICACIÓN			
FIRMADO POR	RAQUEL MARIA ESPIN CRESPO	17/10/2024	
VERIFICACIÓN	Pk2jmJDVJQXVSF7B6ESWF6FEMYA9VL	PÁG. 238/3958	



RECINTOS PROPUESTOS

REF.	REFERENCIA SIGPAC	CULTIVO	S/R	USO SIGPAC	Sup. Dec. admisible	Sup. Campo	Sup. Determ.	Sup. Resuelta
-437646	14-035-037-00004-0008	PASTOS DE MENOS DE 5 AÑOS	S		0,11		0,11	0,11
-437643	14-035-037-00004-0010	PASTOS DE MENOS DE 5 AÑOS	S		0,70		0,70	0,70
4758146	14-028-004-00280-0002	OLIVAR	S		1,30		1,30	1,30
5222249	14-028-002-00331-0001	MEZCLA AVENA-CEBADA	S		0,21		0,21	0,21
5222251	14-028-003-00019-0001	MEZCLA AVENA-CEBADA	S		0,16		0,16	0,16
5222252	14-028-003-00054-0001	MEZCLA AVENA-CEBADA	S		0,02		0,02	0,02
5222253	14-028-001-00011-0001	MEZCLA AVENA-CEBADA	S		0,18		0,18	0,18
5793968	14-028-001-00337-0001	GUISANTES	S		0,21		0,21	0,21
5793973	14-028-002-00353-0001	GUISANTES	S		0,31		0,31	0,31

INCIDENCIAS

INCIDENCIA DESCRIPCIÓN

- 74018 Productor que no es agricultor a título principal, según los datos del ejercicio fiscal n-1 y seguridad socia.
74053 Importe inferior a 100 Euros

Datos considerados para el Cálculo de la Carga Ganadera del expediente

Superficie determinada para Cálculo Carga Ganadera: 14,68 ha
Carga Ganadera del Expediente: 0,78 ugm/ha

Explotación	Especie	Ugm Calculada para CG
ES140350000951	OVINA	11,50

Recintos Determinados para el Cálculo de Garga Ganadera

REF.	REFERENCIA SIGPAC	CULTIVO	DESCRIPCIÓN CULTIVO	S/R	SUP. RESUELTA (ha)
-1209938	14-035-037-00004-00009	63000	PASTOS DE MENOS DE 5 AÑOS-SIN VARIEDAD	S	0,25
-1209880	14-035-037-00004-00005	62000	PASTOS PERMANENTES DE 5 O MAS AÑOS-SIN VARIEDAD	S	0,08
-1209872	14-035-037-00004-00003	62000	PASTOS PERMANENTES DE 5 O MAS AÑOS-SIN VARIEDAD	S	0,14
-1209868	14-035-037-00004-00001	63000	PASTOS DE MENOS DE 5 AÑOS-SIN VARIEDAD	S	9,17
-924537	14-035-037-00004-00001	63000	PASTOS DE MENOS DE 5 AÑOS-SIN VARIEDAD	S	1,15
-437657	14-035-037-00005-00002	62000	PASTOS PERMANENTES DE 5 O MAS AÑOS-SIN VARIEDAD	S	0,04
-437656	14-035-037-00005-00001	63000	PASTOS DE MENOS DE 5 AÑOS-SIN VARIEDAD	S	1,31
-437655	14-035-037-00005-00003	63000	PASTOS DE MENOS DE 5 AÑOS-SIN VARIEDAD	S	0,62
-437654	14-035-037-00005-00005	63000	PASTOS DE MENOS DE 5 AÑOS-SIN VARIEDAD	S	0,26
-437653	14-035-037-00004-00002	62000	PASTOS PERMANENTES DE 5 O MAS AÑOS-SIN VARIEDAD	S	0,18
-437651	14-035-037-00004-00006	62000	PASTOS PERMANENTES DE 5 O MAS AÑOS-SIN VARIEDAD	S	0,16
-437650	14-035-037-00004-00004	62000	PASTOS PERMANENTES DE 5 O MAS AÑOS-SIN VARIEDAD	S	0,21
-437649	14-035-037-00004-00011	63000	PASTOS DE MENOS DE 5 AÑOS-SIN VARIEDAD	S	0,16
-437647	14-035-037-00004-00007	63000	PASTOS DE MENOS DE 5 AÑOS-SIN VARIEDAD	S	0,14
-437646	14-035-037-00004-00008	63000	PASTOS DE MENOS DE 5 AÑOS-SIN VARIEDAD	S	0,11
-437643	14-035-037-00004-00010	63000	PASTOS DE MENOS DE 5 AÑOS-SIN VARIEDAD	S	0,70

Incidenias de carga ganadera

INCIDENCIA DESCRIPCIÓN

- 86132 Recinto superficie forrajera que no realiza la actividad de producción de pastoreo.
Recinto:14-035-037-00004-00001 Cultivo:20000 BARBECHO TRADICIONAL-SIN VARIEDAD Secano
Recinto:14-035-037-00004-00001 Cultivo:20000 BARBECHO TRADICIONAL-SIN VARIEDAD Secano

(1) Con incidencias que retienen pago o deniegan el expediente.

(2) Se calcula sobre superficie declarada admisible.

(3) Aplicación del artículo 16 bis del RD 147/2023.

(4) Expediente con algunos recintos de pastos permanentes ubicados en espacios protegidos donde la carga ganadera mínima será 0,1 UGM/ha.

Puede verificar la integridad de una copia de este documento mediante la lectura del código QR adjunto o mediante el acceso a la dirección <https://ws050.juntadeandalucia.es/verificarFirma> indicando el código de VERIFICACIÓN

FIRMADO POR

RAQUEL MARIA ESPIN CRESPO

17/10/2024

VERIFICACIÓN

Pk2jmJDVJQXVSF7B6ESWF6FEMYA9VL

PÁG. 239/3958





APELLIDOS Y NOMBRE / RAZÓN SOCIAL

BAENA COSANO PETRA

NIF
****3086*

EXPEDIENTE
1105993

RESOLUCIÓN
DENEGACIÓN DE LA AYUDA

DATOS DE MANTENIMIENTO UNIDADES

GRUPO DE PAGO	Sup. Dec. Admisible	Sup. Resuelta	Sobredecl.	% Sobredecl.
ZONAS DE LIMITACIONES NATURALES	0,00	0,00	0,00	0,00

RESUMEN DE PAGOS

	IMPORTE (Euros)			
	RESUELTO	FEADER	MAPA	CAPADR
A pagar	0,00	0,00	0,00	0,00

APLICACIÓN DE REDUCCIONES Y PENALIZACIONES (%)

Criterios de subvencionabilidad (1)	Presentación tardía	Omisión declaración	Condicionality
100,00	0,00	0,00	0,00

IMPORTE (Euros)

Calculado(2)	Reducción	Penalización	Reducción Penalización (3)	Penalización adicional	Resuelto	FEADER	MAPA	CAPADR
0,00 €	0,00 €	0,00 €	0,00 €	0,00 €	0,00 €	0,00 €	0,00 €	0,00 €
Importe Unitario:	54,00 €	Nuevo Importe Unitario:	0,00 €					

RECINTOS PROPUESTOS

REF.	REFERENCIA SIGPAC	CULTIVO	S/R	USO SIGPAC	Sup. Dec. admisible	Sup. Campo	Sup. Determ.	Sup. Resuelta
170000005164949	14-056-025-00013-0002	OLIVAR	S		0,01		0,01	0,01
170000005164951	14-056-025-00015-0002	OLIVAR	S		3,03		3,03	3,03
170000005164952	14-056-025-00016-0001	OLIVAR	S		0,02		0,02	0,02

INCIDENCIAS

INCIDENCIA DESCRIPCIÓN

- 2454 Solicitante de intervención 6613 cuyo regimen de afiliación a la SS no es ni el sistema especial agrario(cuenta ajena) ni autonomo con actividad agraria.
- 74018 Productor que no es agricultor a título principal, según los datos del ejercicio fiscal n-1 y seguridad socia.
- 74053 Importe inferior a 100 Euros
- 75022 No Autoriza a que, en caso de la devolución por la entidad financiera (retrocesión bancaria) del pago en la cuenta corriente consignada en la solicitud y que está debidamente registrada en el sistema contable GIRO de la Junta de Andalucía, se proceda al pago en cualquier otra cuenta corriente de la titularidad del solicitante vigente en dicho sistema contable.

(1) Con incidencias que retienen pago o deniegan el expediente.

(2) Se calcula sobre superficie declarada admisible.

(3) Aplicación del artículo 16 bis del RD 147/2023.

(4) Expediente con algunos recintos de pastos permanentes ubicados en espacios protegidos donde la carga ganadera mínima será 0,1 UGM/ha.

Puede verificar la integridad de una copia de este documento mediante la lectura del código QR adjunto o mediante el acceso a la dirección <https://ws050.juntadeandalucia.es/verificarFirma> indicando el código de VERIFICACIÓN

FIRMADO POR	RAQUEL MARIA ESPIN CRESPO	17/10/2024
VERIFICACIÓN	Pk2jmJDVJQXVSF7B6ESWF6FEMYA9VL	PÁG. 240/3958





APELLIDOS Y NOMBRE / RAZÓN SOCIAL

BALLESTEROS JIMENEZ FRANCISCO

NIF

****1065*

EXPEDIENTE

1188833

RESOLUCIÓN

DENEGACIÓN DE LA AYUDA

DATOS DE MANTENIMIENTO UNIDADES

GRUPO DE PAGO

ZONAS DE LIMITACIONES NATURALES

Sup. Dec. Admisible

0,00

Sup. Resuelta

0,00

Sobredecl.

0,00

% Sobredecl.

0,00

RESUMEN DE PAGOS

	IMPORTE (Euros)			
	RESUELTO	FEADER	MAPA	CAPADR
A pagar	0,00	0,00	0,00	0,00

APLICACIÓN DE REDUCCIONES Y PENALIZACIONES (%)

Criterios de subvencionabilidad (1)	Presentación tardía	Omisión declaración	Condicionabilidad
100,00	0,00	0,00	0,00

IMPORTE (Euros)

Calculado(2)	Reducción	Penalización	Reducción Penalización (3)	Penalización adicional	Resuelto	FEADER	MAPA	CAPADR
0,00 €	0,00 €	0,00 €	0,00 €	0,00 €	0,00 €	0,00 €	0,00 €	0,00 €
Importe Unitario:	54,00 €	Nuevo Importe Unitario:	0,00 €					

(1) Con incidencias que retienen pago o deniegan el expediente.

(2) Se calcula sobre superficie declarada admisible.

(3) Aplicación del artículo 16 bis del RD 147/2023.

(4) Expediente con algunos recintos de pastos permanentes ubicados en espacios protegidos donde la carga ganadera mínima será 0,1 UGM/ha.

Puede verificar la integridad de una copia de este documento mediante la lectura del código QR adjunto o mediante el acceso a la dirección <https://ws050.juntadeandalucia.es/verificarFirma> indicando el código de VERIFICACIÓN

FIRMADO POR	RAQUEL MARIA ESPIN CRESPO	17/10/2024	
VERIFICACIÓN	Pk2jmJDVJQXVSF7B6ESWF6FEMYA9VL	PÁG. 241/3958	



RECINTOS PROPUESTOS

REF.	REFERENCIA SIGPAC	CULTIVO	S/R	USO SIGPAC	Sup. Dec. admisible	Sup. Campo	Sup. Determ.	Sup. Resulta
170000005894315	14-008-027-00101-0001	TRANQUILLÓN	S		0,10		0,10	0,10
170000005894316	14-035-025-00303-0005	OLIVAR	S		0,04		0,04	0,04
170000005894317	14-035-025-00303-0002	OLIVAR	S		0,05		0,05	0,05
170000005894318	14-035-018-00521-0001	OLIVAR	S		3,29		3,29	3,27
170000005894319	14-008-027-00106-0004	OLIVAR	S		0,05		0,05	0,05
170000005894320	14-008-027-00103-0004	OLIVAR	S		0,03		0,03	0,03
170000005894321	14-008-027-00106-0001	OLIVAR	S		0,15		0,15	0,15
170000005894322	14-008-027-00102-0002	OLIVAR	S		0,23		0,23	0,23
170000005894323	14-035-046-00117-0001	TRANQUILLÓN	S		0,76		0,76	0,76
170000005894324	14-035-045-00114-0001	TRANQUILLÓN	S		0,57		0,57	0,57
170000005894325	14-035-022-00150-0001	TRANQUILLÓN	S		1,47		1,47	1,47
170000005894326	14-035-022-00120-0001	TRANQUILLÓN	S		1,18		1,18	1,18
170000005894327	14-035-021-00309-0001	TRANQUILLÓN	S		2,97		2,97	2,97
170000005894328	14-035-021-00270-0001	TRANQUILLÓN	S		0,78		0,78	0,78
170000005894329	14-035-019-00520-0001	AVENA	S		0,52		0,52	0,52
170000005894330	14-035-018-00075-0001	TRANQUILLÓN	S		0,99		0,99	0,99
170000005894331	14-035-009-00361-0001	TRANQUILLÓN	S		0,55		0,55	0,55
170000005894332	14-008-027-00103-0001	TRANQUILLÓN	S		0,63		0,63	0,63
170000005894333	14-008-027-00106-0005	TRANQUILLÓN	S		0,15		0,15	0,15
170000005894334	14-035-025-00303-0004	AVENA	S		5,93		5,93	5,93
170000005894335	14-035-039-00067-0004	GUISANTES	S		0,16		0,16	0,16
170000005894336	14-035-025-00300-0002	AVENA	S		1,54		1,54	1,54
170000005894337	14-035-039-00066-0004	GUISANTES	S		0,09		0,09	0,09
170000005894338	14-035-039-00067-0001	GUISANTES	S		1,81		1,81	1,81
170000005894339	14-035-039-09013-0007	GUISANTES	S		0,08		0,08	0,08
170000005894340	14-035-039-00067-0003	GUISANTES	S		0,32		0,32	0,32
170000005894341	14-035-039-00065-0002	GUISANTES	S		5,20		5,20	5,20
170000005894342	14-035-039-00066-0002	GUISANTES	S		1,92		1,92	1,92
170000005894343	14-035-025-00303-0008	OLIVAR	S		0,03		0,03	0,03
170000005894344	14-035-030-00097-0001	OLIVAR	S		0,15		0,15	0,15

INCIDENCIAS

INCIDENCIA DESCRIPCIÓN

- 452 Actividad agraria declarada en un recinto no compatible con el uso PA, PR o PS asignado en SIGPAC para ese recinto.
 Recinto:14-035-039-00065-00011 Cultivo:62000 PASTOS PERMANENTES DE 5 O MAS AÑOS-SIN VARIEDAD Secano USO ASIGNADO EN SIGPAC:PR
 Recinto:14-035-039-00065-00012 Cultivo:62000 PASTOS PERMANENTES DE 5 O MAS AÑOS-SIN VARIEDAD Secano USO ASIGNADO EN SIGPAC:PR
 Recinto:14-035-039-00066-00007 Cultivo:62000 PASTOS PERMANENTES DE 5 O MAS AÑOS-SIN VARIEDAD Secano USO ASIGNADO EN SIGPAC:PR
- 4272 Verifica que las líneas de declaración de las Solicitudes Únicas no tienen solapes con la capa de Retroactividad Gráfica (ambas de la misma campaña) a nivel de expediente/línea de declaración gráfica de la solicitud.
 Recinto:14-035-018-00521-00001 Cultivo: - Agregado de la referencia del recinto.:0 Zona de la referencia del recinto.:0 Superficie solapada.:0,02 Id. Incid.:98193304
- 74018 Productor que no es agricultor a título principal, según los datos del ejercicio fiscal n-1 y seguridad socia.
- 74053 Importe inferior a 100 Euros
- 86119 Carga ganadera NO cumple con el valor mínimo de 0,2 UGM/ha.
 Recinto:14-035-039-00065-00011 Cultivo:62000 PASTOS PERMANENTES DE 5 O MAS AÑOS-SIN VARIEDAD Secano Carga Ganadera:0
 Recinto:14-035-039-00065-00012 Cultivo:62000 PASTOS PERMANENTES DE 5 O MAS AÑOS-SIN VARIEDAD Secano Carga Ganadera:0
 Recinto:14-035-039-00066-00007 Cultivo:62000 PASTOS PERMANENTES DE 5 O MAS AÑOS-SIN VARIEDAD Secano Carga Ganadera:0
- 86121 Recinto superficie forrajera que no realiza la actividad de producción de pastoreo.

(1) Con incidencias que retienen pago o deniegan el expediente.
 (2) Se calcula sobre superficie declarada admisible.
 (3) Aplicación del artículo 16 bis del RD 147/2023.
 (4) Expediente con algunos recintos de pastos permanentes ubicados en espacios protegidos donde la carga ganadera mínima será 0,1 UGM/ha.

Puede verificar la integridad de una copia de este documento mediante la lectura del código QR adjunto o mediante el acceso a la dirección https://ws050.juntadeandalucia.es/verificarFirma indicando el código de VERIFICACIÓN			
FIRMADO POR	RAQUEL MARIA ESPIN CRESPO	17/10/2024	
VERIFICACIÓN	Pk2jmJDVJQXVSF7B6ESWF6FEMYA9VL	PÁG. 242/3958	

**INCIDENCIAS****INCIDENCIA DESCRIPCIÓN**

	Recinto:14-035-039-00065-00011 Cultivo:62000 PASTOS PERMANENTES DE 5 O MAS AÑOS-SIN VARIEDAD Secano Actividad Agraria del recinto:2
	Recinto:14-035-039-00065-00012 Cultivo:62000 PASTOS PERMANENTES DE 5 O MAS AÑOS-SIN VARIEDAD Secano Actividad Agraria del recinto:2
	Recinto:14-035-039-00066-00007 Cultivo:62000 PASTOS PERMANENTES DE 5 O MAS AÑOS-SIN VARIEDAD Secano Actividad Agraria del recinto:2
86122	Recinto superficie forrajera que realiza la actividad de producción de pastoreo y no declara el o los códigos del Registro de Explotaciones Ganaderas de Andalucía, REGA.
	Recinto:14-035-039-00065-00011 Cultivo:62000 PASTOS PERMANENTES DE 5 O MAS AÑOS-SIN VARIEDAD Secano
	Recinto:14-035-039-00065-00012 Cultivo:62000 PASTOS PERMANENTES DE 5 O MAS AÑOS-SIN VARIEDAD Secano
	Recinto:14-035-039-00066-00007 Cultivo:62000 PASTOS PERMANENTES DE 5 O MAS AÑOS-SIN VARIEDAD Secano
86124	Recinto de forrajera para Cálculo de Carga Ganadera que No pertenece a Explotación.
	Recinto:14-035-039-00065-00011 Cultivo:62000 PASTOS PERMANENTES DE 5 O MAS AÑOS-SIN VARIEDAD Secano
	Recinto:14-035-039-00065-00012 Cultivo:62000 PASTOS PERMANENTES DE 5 O MAS AÑOS-SIN VARIEDAD Secano
	Recinto:14-035-039-00066-00007 Cultivo:62000 PASTOS PERMANENTES DE 5 O MAS AÑOS-SIN VARIEDAD Secano

Datos considerados para el Cálculo de la Carga Ganadera del expediente

Superficie determinada para Cálculo Carga Ganadera: 0,00 ha

Carga Ganadera del Expediente: 0,00 ugm/ha

Incidenias de carga ganadera**INCIDENCIA DESCRIPCIÓN**

452	Actividad agraria declarada en un recinto no compatible con el uso PA, PR o PS asignado en SIGPAC para ese recinto.
	Recinto:14-035-039-00066-00007 Cultivo:62000 PASTOS PERMANENTES DE 5 O MAS AÑOS-SIN VARIEDAD Secano USO ASIGNADO EN SIGPAC:PR
	Recinto:14-035-039-00065-00012 Cultivo:62000 PASTOS PERMANENTES DE 5 O MAS AÑOS-SIN VARIEDAD Secano USO ASIGNADO EN SIGPAC:PR
	Recinto:14-035-039-00065-00011 Cultivo:62000 PASTOS PERMANENTES DE 5 O MAS AÑOS-SIN VARIEDAD Secano USO ASIGNADO EN SIGPAC:PR
86122	Recinto superficie forrajera que realiza la actividad de producción de pastoreo y no declara el o los códigos del Registro de Explotaciones Ganaderas de Andalucía, REGA.
	Recinto:14-035-039-00066-00007 Cultivo:62000 PASTOS PERMANENTES DE 5 O MAS AÑOS-SIN VARIEDAD Secano
	Recinto:14-035-039-00065-00012 Cultivo:62000 PASTOS PERMANENTES DE 5 O MAS AÑOS-SIN VARIEDAD Secano
	Recinto:14-035-039-00065-00011 Cultivo:62000 PASTOS PERMANENTES DE 5 O MAS AÑOS-SIN VARIEDAD Secano
86124	Recinto de forrajera para Cálculo de Carga Ganadera que No pertenece a Explotación.
	Recinto:14-035-039-00066-00007 Cultivo:62000 PASTOS PERMANENTES DE 5 O MAS AÑOS-SIN VARIEDAD Secano
	Recinto:14-035-039-00065-00012 Cultivo:62000 PASTOS PERMANENTES DE 5 O MAS AÑOS-SIN VARIEDAD Secano
	Recinto:14-035-039-00065-00011 Cultivo:62000 PASTOS PERMANENTES DE 5 O MAS AÑOS-SIN VARIEDAD Secano
86128	Recinto de Forrajeras que no ha contabilizado para Carga Ganadera por no tener una explotación válida para el cálculo de la Carga Ganadera
	Recinto:14-035-039-00066-00007 Cultivo:62 PASTOS PERMANENTES DE 5 O MAS AÑOS-
	Recinto:14-035-039-00065-00012 Cultivo:62 PASTOS PERMANENTES DE 5 O MAS AÑOS-
	Recinto:14-035-039-00065-00011 Cultivo:62 PASTOS PERMANENTES DE 5 O MAS AÑOS-
86132	Recinto superficie forrajera que no realiza la actividad de producción de pastoreo.
	Recinto:14-035-039-00066-00007 Cultivo:62000 PASTOS PERMANENTES DE 5 O MAS AÑOS-SIN VARIEDAD Secano
	Recinto:14-035-039-00065-00012 Cultivo:62000 PASTOS PERMANENTES DE 5 O MAS AÑOS-SIN VARIEDAD Secano
	Recinto:14-035-039-00065-00011 Cultivo:62000 PASTOS PERMANENTES DE 5 O MAS AÑOS-SIN VARIEDAD Secano

(1) Con incidencias que retienen pago o deniegan el expediente.

(2) Se calcula sobre superficie declarada admisible.

(3) Aplicación del artículo 16 bis del RD 147/2023.

(4) Expediente con algunos recintos de pastos permanentes ubicados en espacios protegidos donde la carga ganadera mínima será 0,1 UGM/ha.

Puede verificar la integridad de una copia de este documento mediante la lectura del código QR adjunto o mediante el acceso a la dirección <https://ws050.juntadeandalucia.es/verificarFirma> indicando el código de VERIFICACIÓN

FIRMADO POR	RAQUEL MARIA ESPIN CRESPO	17/10/2024
VERIFICACIÓN	Pk2jmJDVJQXVSF7B6ESWF6FEMYA9VL	PÁG. 243/3958





APELLIDOS Y NOMBRE / RAZÓN SOCIAL

BARBARROJA PEREZ MARIA DEL CARMEN

NIF

****1257*

EXPEDIENTE

1164481

RESOLUCIÓN

DENEGACIÓN DE LA AYUDA

DATOS DE MANTENIMIENTO UNIDADES

GRUPO DE PAGO

ZONAS DE LIMITACIONES NATURALES

**Sup. Dec.
Admisible**

0,00

**Sup.
Resuelta**

0,00

Sobredecl.

0,00

% Sobredecl.

0,00

RESUMEN DE PAGOS

	IMPORTE (Euros)			
	RESUELTO	FEADER	MAPA	CAPADR
A pagar	0,00	0,00	0,00	0,00

APLICACIÓN DE REDUCCIONES Y PENALIZACIONES (%)

Criterios de subvencionabilidad (1)	Presentación tardía	Omisión declaración	Condicionidad
100,00	0,00	0,00	0,00

IMPORTE (Euros)

Calculado(2)	Reducción	Penalización	Reducción Penalización (3)	Penalización adicional	Resuelto	FEADER	MAPA	CAPADR
0,00 €	0,00 €	0,00 €	0,00 €	0,00 €	0,00 €	0,00 €	0,00 €	0,00 €
Importe Unitario:	54,00 €	Nuevo Importe Unitario:	0,00 €					

(1) Con incidencias que retienen pago o deniegan el expediente.

(2) Se calcula sobre superficie declarada admisible.

(3) Aplicación del artículo 16 bis del RD 147/2023.

(4) Expediente con algunos recintos de pastos permanentes ubicados en espacios protegidos donde la carga ganadera mínima será 0,1 UGM/ha.

Puede verificar la integridad de una copia de este documento mediante la lectura del código QR adjunto o mediante el acceso a la dirección <https://ws050.juntadeandalucia.es/verificarFirma> indicando el código de VERIFICACIÓN

FIRMADO POR	RAQUEL MARIA ESPIN CRESPO	17/10/2024	
VERIFICACIÓN	Pk2jmJDVJQXVSF7B6ESWF6FEMYA9VL	PÁG. 244/3958	



RECINTOS PROPUESTOS

REF.	REFERENCIA SIGPAC	CULTIVO	S/R	USO SIGPAC	Sup. Dec. admisible	Sup. Campo	Sup. Determ.	Sup. Resulta
-1571092	14-035-050-00053-0003	BARBECHO TRADICIONAL	S		0,40		0,40	0,40
-1486222	14-035-050-00053-0002	BARBECHO TRADICIONAL	S		3,37		3,37	3,37
-1486216	14-035-050-00054-0001	BARBECHO TRADICIONAL	S		5,87		5,87	5,87
-1486214	14-008-028-00125-0001	GUISANTES	S		0,23		0,23	0,23
-1486213	14-008-028-00127-0001	GUISANTES	S		0,01		0,01	0,00
-1486212	14-008-028-00124-0001	GUISANTES	S		0,06		0,06	0,06
-1486206	14-035-039-00016-0002	BARBECHO TRADICIONAL	S		7,48		7,48	7,48
-1486205	14-035-039-00016-0002	AVENA	S		5,28		5,28	5,28
-1486204	14-035-039-00016-0002	AVENA	S		7,18		7,18	7,18
-1486203	14-035-039-00022-0003	TRIGO BLANDO	S		3,65		3,65	3,65
-1486201	14-035-039-00022-0003	BARBECHO TRADICIONAL	S		0,04		0,04	0,04
-1486200	14-035-039-00022-0003	BARBECHO TRADICIONAL	S		0,09		0,09	0,09
-1486199	14-035-039-00022-0003	AVENA	S		4,25		4,25	4,25
-1486198	14-035-039-00022-0003	BARBECHO TRADICIONAL	S		0,42		0,42	0,42
-1486197	14-035-039-09026-0019	TRIGO BLANDO	S		0,16		0,16	0,16
-1486196	14-035-023-00067-0013	GUISANTES	S		0,06		0,06	0,06
-1486195	14-035-023-00067-0013	GUISANTES	S		0,02		0,02	0,02
-1285890	14-035-023-00067-0010	OLIVAR	S		0,03		0,03	0,03
-1285888	14-035-023-00067-0011	OLIVAR	S		0,04		0,04	0,04
-1285883	14-035-023-00067-0013	GUISANTES	S		3,36		3,36	3,36
-1285881	14-035-039-00021-0001	BARBECHO TRADICIONAL	S		0,14		0,14	0,14
-1285878	14-035-039-00021-0001	TRIGO BLANDO	S		0,34		0,34	0,34
-1229121	14-035-039-00021-0001	BARBECHO TRADICIONAL	S		0,19		0,19	0,19
-1229119	14-035-039-00016-0002	TRIGO BLANDO	S		6,76		6,76	6,76
-1229112	14-035-039-09026-0015	TRIGO BLANDO	S		0,06		0,06	0,06
-1229111	14-035-039-09026-0014	CEBADA	S		0,13		0,13	0,13
-945033	14-035-039-00022-0003	CEBADA	S		6,45		6,45	6,45
-788573	14-035-039-00116-0001	CEBADA	S		0,06		0,06	0,06
-788569	14-035-039-00116-0001	BARBECHO TRADICIONAL	S		0,10		0,10	0,10
5815883	14-008-028-00149-0001	GUISANTES	S		0,56		0,56	0,56
5815884	14-008-028-00148-0001	GUISANTES	S		1,84		1,84	1,84
5815885	14-008-028-00170-0001	GUISANTES	S		1,17		1,17	1,17
5815886	14-008-028-00169-0001	GUISANTES	S		0,73		0,73	0,73
5815887	14-008-028-00196-0001	GUISANTES	S		0,99		0,99	0,99
5815888	14-008-028-00126-0001	GUISANTES	S		0,63		0,63	0,63
1700000006028677	14-035-039-00116-0001	BARBECHO TRADICIONAL	S		8,97		8,97	8,97
1700000006028686	14-035-039-00022-0003	BARBECHO TRADICIONAL	S		6,14		6,14	6,14
1700000006028688	14-035-039-00023-0004	TRIGO BLANDO	S		6,51		6,51	6,51
1700000006028690	14-035-021-00138-0001	OLIVAR	S		0,54		0,54	0,54
1700000006028693	14-035-014-00084-0001	OLIVAR	S		0,06		0,06	0,06
1700000006028698	14-035-014-00086-0001	OLIVAR	S		1,01		1,01	0,99

INCIDENCIAS

INCIDENCIA DESCRIPCIÓN

2454	Solicitante de intervención 6613 cuyo regimen de afiliación a la SS no es ni el sistema especial agrario(cuenta ajena) ni autonomo con actividad agraria.
3790	Recinto declarado inactivo Recinto:14-008-028-00127-00001 Cultivo: -
4272	Verifica que las líneas de declaración de las Solicitudes Únicas no tienen solapes con la capa de Retroactividad Gráfica (ambas de la misma campaña) a nivel de expediente/línea de declaración gráfica de la solicitud. Recinto:14-035-014-00086-00001 Cultivo: - Agregado de la referencia del recinto.:0 Zona de la referencia del recinto.:0 Superficie solapada.:0,02 Id. Incid.:98193231
74018	Productor que no es agricultor a título principal, según los datos del ejercicio fiscal n-1 y seguridad socia.

(1) Con incidencias que retienen pago o deniegan el expediente.
 (2) Se calcula sobre superficie declarada admisible.
 (3) Aplicación del artículo 16 bis del RD 147/2023.
 (4) Expediente con algunos recintos de pastos permanentes ubicados en espacios protegidos donde la carga ganadera mínima será 0,1 UGM/ha.

Puede verificar la integridad de una copia de este documento mediante la lectura del código QR adjunto o mediante el acceso a la dirección https://ws050.juntadeandalucia.es/verificarFirma indicando el código de VERIFICACIÓN			
FIRMADO POR	RAQUEL MARIA ESPIN CRESPO	17/10/2024	
VERIFICACIÓN	Pk2jmJDVJQXVSF7B6ESWF6FEMYA9VL	PÁG. 245/3958	



INCIDENCIAS

INCIDENCIA DESCRIPCIÓN

74053 Importe inferior a 100 Euros

Datos considerados para el Cálculo de la Carga Ganadera del expediente

Superficie determinada para Cálculo Carga Ganadera: 0,00 ha

Carga Ganadera del Expediente: 0,00 ugm/ha

Incidencias de carga ganadera

INCIDENCIA DESCRIPCIÓN

86132 Recinto superficie forrajera que no realiza la actividad de producción de pastoreo.
 Recinto:14-035-050-00053-00003 Cultivo:20000 BARBECHO TRADICIONAL-SIN VARIEDAD Secano
 Recinto:14-035-050-00053-00002 Cultivo:20000 BARBECHO TRADICIONAL-SIN VARIEDAD Secano
 Recinto:14-035-050-00054-00001 Cultivo:20000 BARBECHO TRADICIONAL-SIN VARIEDAD Secano
 Recinto:14-035-039-00016-00002 Cultivo:20000 BARBECHO TRADICIONAL-SIN VARIEDAD Secano
 Recinto:14-035-039-00022-00003 Cultivo:20000 BARBECHO TRADICIONAL-SIN VARIEDAD Secano
 Recinto:14-035-039-00022-00003 Cultivo:20000 BARBECHO TRADICIONAL-SIN VARIEDAD Secano
 Recinto:14-035-039-00022-00003 Cultivo:20000 BARBECHO TRADICIONAL-SIN VARIEDAD Secano
 Recinto:14-035-039-00022-00003 Cultivo:20000 BARBECHO TRADICIONAL-SIN VARIEDAD Secano
 Recinto:14-035-039-00021-00001 Cultivo:20000 BARBECHO TRADICIONAL-SIN VARIEDAD Secano
 Recinto:14-035-039-00021-00001 Cultivo:20000 BARBECHO TRADICIONAL-SIN VARIEDAD Secano
 Recinto:14-035-039-00116-00001 Cultivo:20000 BARBECHO TRADICIONAL-SIN VARIEDAD Secano
 Recinto:14-035-039-00116-00001 Cultivo:20000 BARBECHO TRADICIONAL-SIN VARIEDAD Secano
 Recinto:14-035-039-00116-00001 Cultivo:20000 BARBECHO TRADICIONAL-SIN VARIEDAD Secano
 Recinto:14-035-039-00022-00003 Cultivo:20000 BARBECHO TRADICIONAL-SIN VARIEDAD Secano

(1) Con incidencias que retienen pago o deniegan el expediente.

(2) Se calcula sobre superficie declarada admisible.

(3) Aplicación del artículo 16 bis del RD 147/2023.

(4) Expediente con algunos recintos de pastos permanentes ubicados en espacios protegidos donde la carga ganadera mínima será 0,1 UGM/ha.

Puede verificar la integridad de una copia de este documento mediante la lectura del código QR adjunto o mediante el acceso a la dirección <https://ws050.juntadeandalucia.es/verificarFirma> indicando el código de VERIFICACIÓN

FIRMADO POR	RAQUEL MARIA ESPIN CRESPO	17/10/2024	
VERIFICACIÓN	Pk2jmJDVJQXVSF7B6ESWF6FEMYA9VL	PÁG. 246/3958	



APELLIDOS Y NOMBRE / RAZÓN SOCIAL

BARBERO GARCIA MARIA ASUNCION

NIF

****3659*

EXPEDIENTE

1283581

RESOLUCIÓN

DENEGACIÓN DE LA AYUDA

DATOS DE MANTENIMIENTO UNIDADES

GRUPO DE PAGO

ZONAS DE LIMITACIONES NATURALES

**Sup. Dec.
Admisible**

0,00

**Sup.
Resuelta**

0,00

Sobredecl.

0,00

% Sobredecl.

0,00

RESUMEN DE PAGOS

IMPORTE (Euros)

	<u>RESUELTO</u>	<u>FEADER</u>	<u>MAPA</u>	<u>CAPADR</u>
A pagar	0,00	0,00	0,00	0,00

APLICACIÓN DE REDUCCIONES Y PENALIZACIONES (%)

Crterios de subvencionabilidad (1)	Presentación tardía	Omisión declaración	Condicionalidad
100,00	0,00	0,00	0,00

IMPORTE (Euros)

Calculado(2)	Reducción	Penalización	Reducción Penalización (3)	Penalización adicional	Resuelto	FEADER	MAPA	CAPADR
0,00 €	0,00 €	0,00 €	0,00 €	0,00 €	0,00 €	0,00 €	0,00 €	0,00 €
Importe Unitario:	54,00 €	Nuevo Importe Unitario:	0,00 €					

(1) Con incidencias que retienen pago o deniegan el expediente.

(2) Se calcula sobre superficie declarada admisible.

(3) Aplicación del artículo 16 bis del RD 147/2023.

(4) Expediente con algunos recintos de pastos permanentes ubicados en espacios protegidos donde la carga ganadera mínima será 0,1 UGM/ha.

Puede verificar la integridad de una copia de este documento mediante la lectura del código QR adjunto o mediante el acceso a la dirección <https://ws050.juntadeandalucia.es/verificarFirma> indicando el código de VERIFICACIÓN

FIRMADO POR

RAQUEL MARIA ESPIN CRESPO

17/10/2024

VERIFICACIÓN

Pk2jmJDVJQXVSF7B6ESWF6FEMYA9VL

PÁG. 247/3958





RECINTOS PROPUESTOS

REF.	REFERENCIA SIGPAC	CULTIVO	S/R	USO SIGPAC	Sup. Dec. admisible	Sup. Campo	Sup. Determ.	Sup. Resuelta
-1622627	14-035-003-00027-0014	TRANQUILLÓN	S		0,22		0,22	0,22
-1622626	14-035-003-00027-0001	TRANQUILLÓN	S		2,39		2,39	2,39
-1622625	14-035-003-00027-0001	TRANQUILLÓN	S		10,22		10,22	10,22
-1622619	14-035-003-00023-0001	TRANQUILLÓN	S		1,51		1,51	1,51
-1622614	14-035-022-00394-0006	BARBECHO TRADICIONAL	S		0,02		0,02	0,02
-1622613	14-035-022-00394-0003	BARBECHO TRADICIONAL	S		0,19		0,19	0,19
-1622612	14-035-022-00394-0004	BARBECHO TRADICIONAL	S		0,26		0,26	0,26
-1622609	14-035-003-00027-0006	TRANQUILLÓN	S		0,30		0,30	0,30
-1622608	14-035-003-00023-0003	CEBADA	S		0,67		0,67	0,67
-1622605	14-035-021-00159-0001	TRANQUILLÓN	S		1,67		1,67	1,67
-1622604	14-035-022-00394-0005	BARBECHO TRADICIONAL	S		0,03		0,03	0,03
-1622601	14-035-022-00394-0002	OLIVAR	S		0,37		0,37	0,37
-1622597	14-035-022-00374-0002	GUISANTES	S		0,36		0,36	0,36
-1622596	14-035-022-00374-0002	BARBECHO TRADICIONAL	S		0,51		0,51	0,51
6945095	14-035-003-00023-0001	CEBADA	S		2,06		2,06	2,06
6945098	14-035-006-00076-0001	OLIVAR	S		0,87		0,87	0,87
6945100	14-035-022-00359-0001	BARBECHO TRADICIONAL	S		0,06		0,06	0,06
6945102	14-035-024-00037-0001	GUISANTES	S		0,50		0,50	0,50
6945103	14-035-003-00027-0001	CEBADA	S		9,88		9,88	9,88
6945105	14-035-019-00682-0002	TRANQUILLÓN	S		0,72		0,72	0,72
6945107	14-035-022-00394-0001	OLIVAR	S		0,14		0,14	0,14
6945108	14-035-021-00154-0001	TRANQUILLÓN	S		1,61		1,61	1,61
6945109	14-035-022-00309-0001	BARBECHO TRADICIONAL	S		0,90		0,90	0,90
6945111	14-035-022-00360-0001	BARBECHO TRADICIONAL	S		0,46		0,46	0,46
6945112	14-035-022-00366-0001	BARBECHO TRADICIONAL	S		0,45		0,45	0,45
6945113	14-035-022-00371-0001	BARBECHO TRADICIONAL	S		0,62		0,62	0,62
6945115	14-035-022-00377-0001	OLIVAR	S		0,29		0,29	0,29
6945116	14-035-022-00382-0001	BARBECHO TRADICIONAL	S		0,24		0,24	0,24
6945118	14-035-022-00395-0001	BARBECHO TRADICIONAL	S		0,47		0,47	0,47
6945119	14-035-031-00122-0001	OLIVAR	S		1,20		1,20	1,20
6945120	14-035-003-00027-0014	CEBADA	S		0,11		0,11	0,11
6945121	14-035-009-00140-0001	BARBECHO TRADICIONAL	S		0,40		0,40	0,40
6945123	14-035-017-00680-0001	AVENA	S		7,21		7,21	7,21
6945127	14-035-023-00220-0001	OLIVAR	S		0,38		0,38	0,38
6945130	14-035-017-00680-0002	OLIVAR	S		2,12		2,12	2,12
6945139	14-035-017-00680-0002	OLIVAR	S		0,20		0,20	0,20
6945143	14-035-022-00354-0001	BARBECHO TRADICIONAL	S		0,98		0,98	0,98

INCIDENCIAS

INCIDENCIA DESCRIPCIÓN

- 3795 Recinto declarado con una situación de riesgo de abandono.
Recinto:14-035-022-00354-00001 Cultivo: -
Recinto:14-035-022-00360-00001 Cultivo: -
- 74018 Productor que no es agricultor a título principal, según los datos del ejercicio fiscal n-1 y seguridad socia.
- 74053 Importe inferior a 100 Euros

Datos considerados para el Cálculo de la Carga Ganadera del expediente

Superficie determinada para Cálculo Carga Ganadera: 0,00 ha
Carga Ganadera del Expediente: 0,00 ugm/ha

(1) Con incidencias que retienen pago o deniegan el expediente.
(2) Se calcula sobre superficie declarada admisible.
(3) Aplicación del artículo 16 bis del RD 147/2023.
(4) Expediente con algunos recintos de pastos permanentes ubicados en espacios protegidos donde la carga ganadera mínima será 0,1 UGM/ha.

Puede verificar la integridad de una copia de este documento mediante la lectura del código QR adjunto o mediante el acceso a la dirección https://ws050.juntadeandalucia.es/verificarFirma indicando el código de VERIFICACIÓN			
FIRMADO POR	RAQUEL MARIA ESPIN CRESPO	17/10/2024	
VERIFICACIÓN	Pk2jmJDVJQXVSF7B6ESWF6FEMYA9VL	PÁG. 248/3958	



Incidencias de carga ganadera

INCIDENCIA DESCRIPCIÓN

3795	Recinto declarado con una situación de riesgo de abandono. Recinto:14-035-022-00360-00001 Cultivo: - Recinto:14-035-022-00354-00001 Cultivo: -
86132	Recinto superficie forrajera que no realiza la actividad de producción de pastoreo. Recinto:14-035-022-00394-00006 Cultivo:20000 BARBECHO TRADICIONAL-SIN VARIEDAD Secano Recinto:14-035-022-00394-00003 Cultivo:20000 BARBECHO TRADICIONAL-SIN VARIEDAD Secano Recinto:14-035-022-00394-00004 Cultivo:20000 BARBECHO TRADICIONAL-SIN VARIEDAD Secano Recinto:14-035-022-00394-00005 Cultivo:20000 BARBECHO TRADICIONAL-SIN VARIEDAD Secano Recinto:14-035-022-00374-00002 Cultivo:20000 BARBECHO TRADICIONAL-SIN VARIEDAD Secano Recinto:14-035-022-00359-00001 Cultivo:20000 BARBECHO TRADICIONAL-SIN VARIEDAD Secano Recinto:14-035-022-00309-00001 Cultivo:20000 BARBECHO TRADICIONAL-SIN VARIEDAD Secano Recinto:14-035-022-00360-00001 Cultivo:20000 BARBECHO TRADICIONAL-SIN VARIEDAD Secano Recinto:14-035-022-00366-00001 Cultivo:20000 BARBECHO TRADICIONAL-SIN VARIEDAD Secano Recinto:14-035-022-00371-00001 Cultivo:20000 BARBECHO TRADICIONAL-SIN VARIEDAD Secano Recinto:14-035-022-00382-00001 Cultivo:20000 BARBECHO TRADICIONAL-SIN VARIEDAD Secano Recinto:14-035-022-00395-00001 Cultivo:20000 BARBECHO TRADICIONAL-SIN VARIEDAD Secano Recinto:14-035-009-00140-00001 Cultivo:20000 BARBECHO TRADICIONAL-SIN VARIEDAD Secano Recinto:14-035-022-00354-00001 Cultivo:20000 BARBECHO TRADICIONAL-SIN VARIEDAD Secano

(1) Con incidencias que retienen pago o deniegan el expediente.

(2) Se calcula sobre superficie declarada admisible.

(3) Aplicación del artículo 16 bis del RD 147/2023.

(4) Expediente con algunos recintos de pastos permanentes ubicados en espacios protegidos donde la carga ganadera mínima será 0,1 UGM/ha.

Puede verificar la integridad de una copia de este documento mediante la lectura del código QR adjunto o mediante el acceso a la dirección <https://ws050.juntadeandalucia.es/verificarFirma> indicando el código de VERIFICACIÓN

FIRMADO POR	RAQUEL MARIA ESPIN CRESPO	17/10/2024	
VERIFICACIÓN	Pk2jmJDVJQXVSF7B6ESWF6FEMYA9VL	PÁG. 249/3958	



APELLIDOS Y NOMBRE / RAZÓN SOCIAL

BAREA MALAGON MARIA

NIF
****4414*

EXPEDIENTE
1272785

RESOLUCIÓN
DENEGACIÓN DE LA AYUDA

DATOS DE MANTENIMIENTO UNIDADES

GRUPO DE PAGO	Sup. Dec. Admisible	Sup. Resuelta	Sobredecl.	% Sobredecl.
ZONAS DE LIMITACIONES NATURALES	0,00	0,00	0,00	0,00

RESUMEN DE PAGOS

	IMPORTE (Euros)			
	RESUELTO	FEADER	MAPA	CAPADR
A pagar	0,00	0,00	0,00	0,00

APLICACIÓN DE REDUCCIONES Y PENALIZACIONES (%)

Criterios de subvencionabilidad (1)	Presentación tardía	Omisión declaración	Condicionalidad
100,00	0,00	0,00	0,00

IMPORTE (Euros)

Calculado(2)	Reducción	Penalización	Reducción Penalización (3)	Penalización adicional	Resuelto	FEADER	MAPA	CAPADR
0,00 €	0,00 €	0,00 €	0,00 €	0,00 €	0,00 €	0,00 €	0,00 €	0,00 €
Importe Unitario:	54,00 €	Nuevo Importe Unitario:	0,00 €					

RECINTOS PROPUESTOS

REF.	REFERENCIA SIGPAC	CULTIVO	S/R	USO SIGPAC	Sup. Dec. admisible	Sup. Campo	Sup. Determ.	Sup. Resuelta
-1251675	14-004-014-00113-0001	OLIVAR	S		0,03		0,03	0,03
1700000006477299	14-004-014-00040-0001	OLIVAR	S		0,43		0,43	0,43
1700000006477303	14-004-014-00080-0003	OLIVAR	S		4,28		4,28	4,28
1700000006477306	14-004-014-00529-0001	OLIVAR	S		0,03		0,03	0,03
1700000006477307	14-004-014-00083-0004	OLIVAR	S		1,55		1,55	1,55
1700000006477308	14-004-014-00071-0001	OLIVAR	S		0,01		0,01	0,01
1700000006477312	14-004-015-00413-0008	OLIVAR	S		0,10		0,10	0,10
1700000006477313	14-004-015-00413-0007	OLIVAR	S		0,71		0,71	0,71
1700000006477314	14-004-015-00165-0003	OLIVAR	S		0,49		0,49	0,49
1700000006477315	14-004-015-00166-0002	OLIVAR	S		0,48		0,48	0,48
1700000006477316	14-004-015-00167-0002	OLIVAR	S		0,32		0,32	0,32
1700000006477317	14-004-015-00165-0002	OLIVAR	S		0,42		0,42	0,42
1700000006477318	14-004-015-00166-0003	OLIVAR	S		0,67		0,67	0,67
1700000006477319	14-004-015-00167-0003	OLIVAR	S		0,42		0,42	0,42
1700000006477320	14-004-015-00165-0001	OLIVAR	S		0,29		0,29	0,29
1700000006477321	14-004-015-00166-0001	OLIVAR	S		0,47		0,47	0,47
1700000006477322	14-004-015-00167-0004	OLIVAR	S		0,50		0,50	0,50
1700000006477323	14-004-014-00072-0003	OLIVAR	S		0,30		0,30	0,30
1700000006477324	14-004-014-00072-0004	OLIVAR	S		0,72		0,72	0,72
1700000006477325	14-004-014-00067-0001	OLIVAR	S		0,02		0,02	0,02
1700000006477326	14-004-014-00067-0004	OLIVAR	S		0,33		0,33	0,33
1700000006477327	14-004-014-00067-0005	OLIVAR	S		1,33		1,33	1,33
1700000006477328	14-004-014-00071-0001	OLIVAR	S		2,37		2,37	2,37
1700000006477330	14-004-014-00040-0006	OLIVAR	S		0,09		0,09	0,09
1700000006477331	14-004-014-00067-0001	OLIVAR	S		0,33		0,33	0,33

(1) Con incidencias que retienen pago o deniegan el expediente.

(2) Se calcula sobre superficie declarada admisible.

(3) Aplicación del artículo 16 bis del RD 147/2023.

(4) Expediente con algunos recintos de pastos permanentes ubicados en espacios protegidos donde la carga ganadera mínima será 0,1 UGM/ha.

Puede verificar la integridad de una copia de este documento mediante la lectura del código QR adjunto o mediante el acceso a la dirección <https://ws050.juntadeandalucia.es/verificarFirma> indicando el código de VERIFICACIÓN

FIRMADO POR	RAQUEL MARIA ESPIN CRESPO	17/10/2024
VERIFICACIÓN	Pk2jmJDVJQXVSF7B6ESWF6FEMYA9VL	PÁG. 250/3958





INCIDENCIAS

INCIDENCIA DESCRIPCIÓN

2454	Solicitante de intervención 6613 cuyo regimen de afiliacion a la SS no es ni el sistema especial agrario(cuenta ajena) ni autonomo con actividad agraria.
74018	Productor que no es agricultor a título principal, según los datos del ejercicio fiscal n-1 y seguridad socia.
74053	Importe inferior a 100 Euros

(1) Con incidencias que retienen pago o deniegan el expediente.
(2) Se calcula sobre superficie declarada admisible.
(3) Aplicación del artículo 16 bis del RD 147/2023.
(4) Expediente con algunos recintos de pastos permanentes ubicados en espacios protegidos donde la carga ganadera mínima será 0,1 UGM/ha.

Puede verificar la integridad de una copia de este documento mediante la lectura del código QR adjunto o mediante el acceso a la dirección <https://ws050.juntadeandalucia.es/verificarFirma> indicando el código de VERIFICACIÓN

FIRMADO POR	RAQUEL MARIA ESPIN CRESPO	17/10/2024	
VERIFICACIÓN	Pk2jmJDVJQXVSF7B6ESWF6FEMYA9VL	PÁG. 251/3958	



APELLIDOS Y NOMBRE / RAZÓN SOCIAL

BAREA POZO JOSE

NIF
****3166*

EXPEDIENTE

1261771

RESOLUCIÓN

DENEGACIÓN DE LA AYUDA

DATOS DE MANTENIMIENTO UNIDADES

GRUPO DE PAGO

ZONAS DE LIMITACIONES NATURALES

Sup. Dec. Admisible	Sup. Resuelta	Sobredecl.	% Sobredecl.
1,14	1,14	0,00	0,00

RESUMEN DE PAGOS

	IMPORTE (Euros)			
	RESUELTO	FEADER	MAPA	CAPADR
A pagar	0,00	0,00	0,00	0,00

APLICACIÓN DE REDUCCIONES Y PENALIZACIONES (%)

Criterios de subvencionabilidad (1)	Presentación tardía	Omisión declaración	Condicionalidad
100,00	0,00	0,00	0,00

IMPORTE (Euros)

Calculado(2)	Reducción	Penalización	Reducción Penalización (3)	Penalización adicional	Resuelto	FEADER	MAPA	CAPADR
61,56 €	0,00 €	0,00 €	0,00 €	0,00 €	0,00 €	0,00 €	0,00 €	0,00 €
Importe Unitario:	54,00 €	Nuevo Importe Unitario:	54,00 €					

RECINTOS PROPUESTOS

REF.	REFERENCIA SIGPAC	CULTIVO	S/R	USO SIGPAC	Sup. Dec. admisible	Sup. Campo	Sup. Determ.	Sup. Resuelta
-1310320	14-007-052-00029-0002	OLIVAR	S		0,83		0,83	0,83
-35091	14-007-052-00029-0007	OLIVAR	S		0,31		0,31	0,31

INCIDENCIAS

INCIDENCIA DESCRIPCIÓN

74053 Importe inferior a 100 Euros

(1) Con incidencias que retienen pago o deniegan el expediente.

(2) Se calcula sobre superficie declarada admisible.

(3) Aplicación del artículo 16 bis del RD 147/2023.

(4) Expediente con algunos recintos de pastos permanentes ubicados en espacios protegidos donde la carga ganadera mínima será 0,1 UGM/ha.

Puede verificar la integridad de una copia de este documento mediante la lectura del código QR adjunto o mediante el acceso a la dirección <https://ws050.juntadeandalucia.es/verificarFirma> indicando el código de VERIFICACIÓN

FIRMADO POR	RAQUEL MARIA ESPIN CRESPO	17/10/2024	
VERIFICACIÓN	Pk2jmJDVJQXVSF7B6ESWF6FEMYA9VL	PÁG. 252/3958	



APELLIDOS Y NOMBRE / RAZÓN SOCIAL

BAUTISTA MUÑOZ MARIA JESUS

NIF

***9188*

EXPEDIENTE

1134926

RESOLUCIÓN

DENEGACIÓN DE LA AYUDA

DATOS DE MANTENIMIENTO UNIDADES

GRUPO DE PAGO

ZONAS DE LIMITACIONES NATURALES

Sup. Dec. Admisible

0,00

Sup. Resuelta

0,00

Sobredecl.

0,00

% Sobredecl.

0,00

RESUMEN DE PAGOS

IMPORTE (Euros)

	RESUELTO	FEADER	MAPA	CAPADR
A pagar	0,00	0,00	0,00	0,00

APLICACIÓN DE REDUCCIONES Y PENALIZACIONES (%)

Crterios de subvencionabilidad (1)	Presentación tardía	Omisión declaración	Condicionalidad
100,00	0,00	0,00	0,00

IMPORTE (Euros)

Calculado(2)	Reducción	Penalización	Reducción Penalización (3)	Penalización adicional	Resuelto	FEADER	MAPA	CAPADR
0,00 €	0,00 €	0,00 €	0,00 €	0,00 €	0,00 €	0,00 €	0,00 €	0,00 €
Importe Unitario:	54,00 €	Nuevo Importe Unitario:	0,00 €					

RECINTOS PROPUESTOS

REF.	REFERENCIA SIGPAC	CULTIVO	S/R	USO SIGPAC	Sup. Dec. admisible	Sup. Campo	Sup. Determ.	Sup. Resuelta
4102719	14-054-009-00033-0001	OTROS FRUTALES	S		0,08		0,08	0,08
4102731	14-054-009-00035-0002	PASTOS DE MENOS DE 5 AÑOS	S		8,99		8,99	8,99
4102732	14-054-009-00035-0006	PASTOS DE MENOS DE 5 AÑOS	S		0,97		0,97	0,97
4104000	14-054-009-00033-0002	PASTOS DE MENOS DE 5 AÑOS	S		9,35		9,35	9,35

INCIDENCIAS

INCIDENCIA DESCRIPCIÓN

- 74018 Productor que no es agricultor a título principal, según los datos del ejercicio fiscal n-1 y seguridad socia.
- 74053 Importe inferior a 100 Euros

Datos considerados para el Cálculo de la Carga Ganadera del expediente

Superficie determinada para Cálculo Carga Ganadera: 19,31 ha
Carga Ganadera del Expediente: 0,36 ugm/ha

Explotación	Especie	Ugm Calculada para CG
ES140540001173	OVINA	6,96

Recintos Determinados para el Cálculo de Garga Ganadera

REF.	REFERENCIA SIGPAC	CULTIVO	DESCRIPCIÓN CULTIVO	S/R	SUP. RESUELTA (ha)
4102731	14-054-009-00035-00002	63000	PASTOS DE MENOS DE 5 AÑOS-SIN VARIEDAD	S	8,99
4102732	14-054-009-00035-00006	63000	PASTOS DE MENOS DE 5 AÑOS-SIN VARIEDAD	S	0,97
4104000	14-054-009-00033-00002	63000	PASTOS DE MENOS DE 5 AÑOS-SIN VARIEDAD	S	9,35

(1) Con incidencias que retienen pago o deniegan el expediente.

(2) Se calcula sobre superficie declarada admisible.

(3) Aplicación del artículo 16 bis del RD 147/2023.

(4) Expediente con algunos recintos de pastos permanentes ubicados en espacios protegidos donde la carga ganadera mínima será 0,1 UGM/ha.

Puede verificar la integridad de una copia de este documento mediante la lectura del código QR adjunto o mediante el acceso a la dirección <https://ws050.juntadeandalucia.es/verificarFirma> indicando el código de VERIFICACIÓN

FIRMADO POR

RAQUEL MARIA ESPIN CRESPO

17/10/2024

VERIFICACIÓN

Pk2jmJDVJQXVSF7B6ESWF6FEMYA9VL

PÁG. 253/3958





APELLIDOS Y NOMBRE / RAZÓN SOCIAL

BAUTISTA RUBIO JUAN

NIF
***2332*

EXPEDIENTE
1089722

RESOLUCIÓN
DENEGACIÓN DE LA AYUDA

DATOS DE MANTENIMIENTO UNIDADES

GRUPO DE PAGO	Sup. Dec. Admisible	Sup. Resuelta	Sobredecl.	% Sobredecl.
ZONAS DE LIMITACIONES NATURALES	0,00	0,00	0,00	0,00

RESUMEN DE PAGOS

	IMPORTE (Euros)			
	RESUELTO	FEADER	MAPA	CAPADR
A pagar	0,00	0,00	0,00	0,00

APLICACIÓN DE REDUCCIONES Y PENALIZACIONES (%)

Criterios de subvencionabilidad (1)	Presentación tardía	Omisión declaración	Condicionalidad
100,00	0,00	0,00	0,00

IMPORTE (Euros)

Calculado(2)	Reducción	Penalización	Reducción Penalización (3)	Penalización adicional	Resuelto	FEADER	MAPA	CAPADR
0,00 €	0,00 €	0,00 €	0,00 €	0,00 €	0,00 €	0,00 €	0,00 €	0,00 €
Importe Unitario:	54,00 €	Nuevo Importe Unitario:	0,00 €					

RECINTOS PROPUESTOS

REF.	REFERENCIA SIGPAC	CULTIVO	S/R	USO SIGPAC	Sup. Dec. admisible	Sup. Campo	Sup. Determ.	Sup. Resuelta
-1294795	14-054-056-00095-0004	OLIVAR	S		7,42		7,42	7,42
-1294793	14-006-017-00065-0011	PASTOS PERMANENTES DE 5 O MAS AÑOS	S		0,47		0,47	0,47
-1294792	14-006-017-00065-0001	PASTOS PERMANENTES DE 5 O MAS AÑOS	S		14,41		14,41	14,41
-1294791	14-006-017-00064-0003	PASTOS PERMANENTES DE 5 O MAS AÑOS	S		5,15		5,15	5,15
-1294790	14-006-017-00064-0002	PASTOS PERMANENTES DE 5 O MAS AÑOS	R		1,06		1,06	1,06
-1294789	14-006-017-00064-0001	PASTOS PERMANENTES DE 5 O MAS AÑOS	S		10,79		10,79	10,79
-455257	14-054-056-00109-0006	OLIVAR	S		22,52		22,52	22,52
-455247	14-006-017-00008-0001	PASTOS PERMANENTES DE 5 O MAS AÑOS	S		14,62		14,62	14,62
1700000006341746	14-006-007-00051-0001	PASTOS PERMANENTES DE 5 O MAS AÑOS	S		9,41		9,41	9,41
1700000006341747	14-054-005-00020-0002	PASTOS PERMANENTES DE 5 O MAS AÑOS	S		17,84		17,84	17,84
1700000006341748	14-054-005-00018-0001	PASTOS PERMANENTES DE 5 O MAS AÑOS	S		3,65		3,65	3,65
1700000006341749	14-054-005-00018-0009	PASTOS PERMANENTES DE 5 O MAS AÑOS	S		0,22		0,22	0,22
1700000006341750	14-054-015-00022-0002	PASTOS PERMANENTES DE 5 O MAS AÑOS	S		2,89		2,89	2,89
1700000006341751	14-054-005-00018-0004	PASTOS PERMANENTES DE 5 O MAS AÑOS	S		3,17		3,17	3,17
1700000006341752	14-054-005-00018-0005	PASTOS PERMANENTES DE 5 O MAS AÑOS	S		0,84		0,84	0,82
1700000006341753	14-054-005-00016-0001	PASTOS PERMANENTES DE 5 O MAS AÑOS	S		1,54		1,54	1,54
1700000006341754	14-054-005-00016-0002	PASTOS PERMANENTES DE 5 O MAS AÑOS	S		1,05		1,05	1,05
1700000006341755	14-006-017-00006-0001	PASTOS PERMANENTES DE 5 O MAS AÑOS	S		7,88		7,88	7,88
1700000006341759	14-054-011-00001-0002	PASTOS PERMANENTES DE 5 O MAS AÑOS	S		6,71		6,71	6,71
1700000006341760	14-006-017-00041-0002	PASTOS PERMANENTES DE 5 O MAS AÑOS	S		21,29		21,29	21,29
1700000006341761	14-006-017-00042-0001	PASTOS PERMANENTES DE 5 O MAS AÑOS	S		0,19		0,19	0,19
1700000006341762	14-006-007-00052-0001	PASTOS PERMANENTES DE 5 O MAS AÑOS	S		17,00		17,00	17,00
1700000006341763	14-006-017-00007-0001	PASTOS PERMANENTES DE 5 O MAS AÑOS	S		1,66		1,66	1,66
1700000006341764	14-054-006-00062-0001	PASTOS PERMANENTES DE 5 O MAS AÑOS	S		0,09		0,09	0,09
1700000006341767	14-006-017-00004-0001	PASTOS PERMANENTES DE 5 O MAS AÑOS	S		7,69		7,69	7,66
1700000006341768	14-054-056-00095-0001	OLIVAR	S		5,88		5,88	5,88
1700000006341769	14-054-005-00020-0004	PASTOS PERMANENTES DE 5 O MAS AÑOS	S		0,46		0,46	0,46

(1) Con incidencias que retienen pago o deniegan el expediente.

(2) Se calcula sobre superficie declarada admisible.

(3) Aplicación del artículo 16 bis del RD 147/2023.

(4) Expediente con algunos recintos de pastos permanentes ubicados en espacios protegidos donde la carga ganadera mínima será 0,1 UGM/ha.

Puede verificar la integridad de una copia de este documento mediante la lectura del código QR adjunto o mediante el acceso a la dirección <https://ws050.juntadeandalucia.es/verificarFirma> indicando el código de VERIFICACIÓN

FIRMADO POR

RAQUEL MARIA ESPIN CRESPO

17/10/2024

VERIFICACIÓN

Pk2jmJDVJQXVSF7B6ESWF6FEMYA9VL

PÁG. 254/3958





INCIDENCIAS

INCIDENCIA DESCRIPCIÓN

- 2454 Solicitante de intervención 6613 cuyo regimen de afiliación a la SS no es ni el sistema especial agrario(cuenta ajena) ni autonomo con actividad agraria.
- 4272 Verifica que las líneas de declaración de las Solicitudes Únicas no tienen solapes con la capa de Retroactividad Gráfica (ambas de la misma campaña) a nivel de expediente/línea de declaración gráfica de la solicitud.
Recinto:14-006-017-00004-00001 Cultivo: - Agregado de la referencia del recinto.:0 Zona de la referencia del recinto.:0 Superficie solapada.:0,03 Id. Incid.:98193143
Recinto:14-054-005-00018-00005 Cultivo: - Agregado de la referencia del recinto.:0 Zona de la referencia del recinto.:0 Superficie solapada.:0,02 Id. Incid.:98193142
- 74018 Productor que no es agricultor a título principal, según los datos del ejercicio fiscal n-1 y seguridad social.
- 74053 Importe inferior a 100 Euros
- 86122 Recinto superficie forrajera que realiza la actividad de producción de pastoreo y no declara el o los códigos del Registro de Explotaciones Ganaderas de Andalucía, REGA.
Recinto:14-054-056-00095-00005 Cultivo:62000 PASTOS PERMANENTES DE 5 O MAS AÑOS-SIN VARIEDAD Secano
- 86124 Recinto de forrajera para Cálculo de Carga Ganadera que No pertenece a Explotación.
Recinto:14-054-056-00095-00005 Cultivo:62000 PASTOS PERMANENTES DE 5 O MAS AÑOS-SIN VARIEDAD Secano

Datos considerados para el Cálculo de la Carga Ganadera del expediente

Superficie determinada para Cálculo Carga Ganadera: 150,03 ha
Carga Ganadera del Expediente: 0,58 ugm/ha

Explotación	Especie	Ugm Calculada para CG
ES140060000016	BOVINA	26,04
ES140060000016	OVINA	14,59
ES140540000045	BOVINA	33,60
ES140540000045	OVINA	5,32
ES140540000045	PORCINO	6,83

Recintos Determinados para el Cálculo de Carga Ganadera

REF.	REFERENCIA SIGPAC	CULTIVO	DESCRIPCIÓN CULTIVO	S/R	SUP. RESUELTA (ha)
-1294793	14-006-017-00065-00011	62000	PASTOS PERMANENTES DE 5 O MAS AÑOS-SIN VARIEDAD	S	0,47
-1294792	14-006-017-00065-00001	62000	PASTOS PERMANENTES DE 5 O MAS AÑOS-SIN VARIEDAD	S	14,41
-1294791	14-006-017-00064-00003	62000	PASTOS PERMANENTES DE 5 O MAS AÑOS-SIN VARIEDAD	S	5,15
-1294790	14-006-017-00064-00002	62000	PASTOS PERMANENTES DE 5 O MAS AÑOS-SIN VARIEDAD	R	1,06
-1294789	14-006-017-00064-00001	62000	PASTOS PERMANENTES DE 5 O MAS AÑOS-SIN VARIEDAD	S	10,79
-455247	14-006-017-00008-00001	62000	PASTOS PERMANENTES DE 5 O MAS AÑOS-SIN VARIEDAD	S	14,62
170000006341746	14-006-007-00051-00001	62000	PASTOS PERMANENTES DE 5 O MAS AÑOS-SIN VARIEDAD	S	9,41
170000006341747	14-054-005-00020-00002	62000	PASTOS PERMANENTES DE 5 O MAS AÑOS-SIN VARIEDAD	S	17,84
170000006341748	14-054-005-00018-00001	62000	PASTOS PERMANENTES DE 5 O MAS AÑOS-SIN VARIEDAD	S	3,65
170000006341749	14-054-005-00018-00009	62000	PASTOS PERMANENTES DE 5 O MAS AÑOS-SIN VARIEDAD	S	0,22
170000006341750	14-054-015-00022-00002	62000	PASTOS PERMANENTES DE 5 O MAS AÑOS-SIN VARIEDAD	S	2,89
170000006341751	14-054-005-00018-00004	62000	PASTOS PERMANENTES DE 5 O MAS AÑOS-SIN VARIEDAD	S	3,17
170000006341752	14-054-005-00018-00005	62000	PASTOS PERMANENTES DE 5 O MAS AÑOS-SIN VARIEDAD	S	0,82
170000006341753	14-054-005-00016-00001	62000	PASTOS PERMANENTES DE 5 O MAS AÑOS-SIN VARIEDAD	S	1,54
170000006341754	14-054-005-00016-00002	62000	PASTOS PERMANENTES DE 5 O MAS AÑOS-SIN VARIEDAD	S	1,05
170000006341755	14-006-017-00006-00001	62000	PASTOS PERMANENTES DE 5 O MAS AÑOS-SIN VARIEDAD	S	7,88

(1) Con incidencias que retienen pago o deniegan el expediente.
(2) Se calcula sobre superficie declarada admisible.
(3) Aplicación del artículo 16 bis del RD 147/2023.
(4) Expediente con algunos recintos de pastos permanentes ubicados en espacios protegidos donde la carga ganadera mínima será 0,1 UGM/ha.

Puede verificar la integridad de una copia de este documento mediante la lectura del código QR adjunto o mediante el acceso a la dirección <https://ws050.juntadeandalucia.es/verificarFirma> indicando el código de VERIFICACIÓN

FIRMADO POR	RAQUEL MARIA ESPIN CRESPO	17/10/2024
VERIFICACIÓN	Pk2jmJDVJQXVSF7B6ESWF6FEMYA9VL	PÁG. 255/3958





Recintos Determinados para el Cálculo de Garga Ganadera

REF.	REFERENCIA SIGPAC	CULTIVO	DESCRIPCIÓN CULTIVO	S/R	SUP. RESUELTA (ha)
170000006341759	14-054-011-00001-00002	62000	PASTOS PERMANENTES DE 5 O MAS AÑOS-SIN VARIEDAD	S	6,71
170000006341760	14-006-017-00041-00002	62000	PASTOS PERMANENTES DE 5 O MAS AÑOS-SIN VARIEDAD	S	21,29
170000006341761	14-006-017-00042-00001	62000	PASTOS PERMANENTES DE 5 O MAS AÑOS-SIN VARIEDAD	S	0,19
170000006341762	14-006-007-00052-00001	62000	PASTOS PERMANENTES DE 5 O MAS AÑOS-SIN VARIEDAD	S	17,00
170000006341763	14-006-017-00007-00001	62000	PASTOS PERMANENTES DE 5 O MAS AÑOS-SIN VARIEDAD	S	1,66
170000006341764	14-054-006-00062-00001	62000	PASTOS PERMANENTES DE 5 O MAS AÑOS-SIN VARIEDAD	S	0,09
170000006341767	14-006-017-00004-00001	62000	PASTOS PERMANENTES DE 5 O MAS AÑOS-SIN VARIEDAD	S	7,66
170000006341769	14-054-005-00020-00004	62000	PASTOS PERMANENTES DE 5 O MAS AÑOS-SIN VARIEDAD	S	0,46

Incidencias de carga ganadera

INCIDENCIA DESCRIPCIÓN

- 86122 Recinto superficie forrajera que realiza la actividad de producción de pastoreo y no declara el o los códigos del Registro de Explotaciones Ganaderas de Andalucía, REGA.
Recinto:14-054-056-00095-00005 Cultivo:62000 PASTOS PERMANENTES DE 5 O MAS AÑOS-SIN VARIEDAD Secano
- 86124 Recinto de forrajera para Cálculo de Carga Ganadera que No pertenece a Explotación.
Recinto:14-054-056-00095-00005 Cultivo:62000 PASTOS PERMANENTES DE 5 O MAS AÑOS-SIN VARIEDAD Secano
- 86128 Recinto de Forrajeras que no ha contabilizado para Carga Ganadera por no tener una explotación válida para el cálculo de la Carga Ganadera
Recinto:14-054-056-00095-00005 Cultivo:62 PASTOS PERMANENTES DE 5 O MAS AÑOS-

(1) Con incidencias que retienen pago o deniegan el expediente.

(2) Se calcula sobre superficie declarada admisible.

(3) Aplicación del artículo 16 bis del RD 147/2023.

(4) Expediente con algunos recintos de pastos permanentes ubicados en espacios protegidos donde la carga ganadera mínima será 0,1 UGM/ha.

Puede verificar la integridad de una copia de este documento mediante la lectura del código QR adjunto o mediante el acceso a la dirección <https://ws050.juntadeandalucia.es/verificarFirma> indicando el código de VERIFICACIÓN

FIRMADO POR

RAQUEL MARIA ESPIN CRESPO

17/10/2024

VERIFICACIÓN

Pk2jmJDVJQXVSF7B6ESWF6FEMYA9VL

PÁG. 256/3958





APELLIDOS Y NOMBRE / RAZÓN SOCIAL

BELLO ARIZA ANA VICTORIA

NIF

***6423*

EXPEDIENTE

1056596

RESOLUCIÓN

DENEGACIÓN DE LA AYUDA

DATOS DE MANTENIMIENTO UNIDADES

GRUPO DE PAGO

ZONAS DE LIMITACIONES NATURALES

Sup. Dec. Admisible

0,00

Sup. Resuelta

0,00

Sobredecl.

0,00

% Sobredecl.

0,00

RESUMEN DE PAGOS

IMPORTE (Euros)

	RESUELTO	FEADER	MAPA	CAPADR
A pagar	0,00	0,00	0,00	0,00

APLICACIÓN DE REDUCCIONES Y PENALIZACIONES (%)

Criterios de subvencionabilidad (1)	Presentación tardía	Omisión declaración	Condicionalidad
100,00	0,00	0,00	0,00

IMPORTE (Euros)

Calculado(2)	Reducción	Penalización	Reducción Penalización (3)	Penalización adicional	Resuelto	FEADER	MAPA	CAPADR
0,00 €	0,00 €	0,00 €	0,00 €	0,00 €	0,00 €	0,00 €	0,00 €	0,00 €
Importe Unitario:	54,00 €	Nuevo Importe Unitario:	0,00 €					

RECINTOS PROPUESTOS

REF.	REFERENCIA SIGPAC	CULTIVO	S/R	USO SIGPAC	Sup. Dec. admisible	Sup. Campo	Sup. Determ.	Sup. Resuelta
-45817	14-042-015-00187-0001	OLIVAR	S		2,09		2,09	2,09

INCIDENCIAS

INCIDENCIA DESCRIPCIÓN

2454	Solicitante de intervención 6613 cuyo regimen de afiliacion a la SS no es ni el sistema especial agrario(cuenta ajena) ni autonomo con actividad agraria.
74018	Productor que no es agricultor a título principal, según los datos del ejercicio fiscal n-1 y seguridad socia.
74053	Importe inferior a 100 Euros

(1) Con incidencias que retienen pago o deniegan el expediente.

(2) Se calcula sobre superficie declarada admisible.

(3) Aplicación del artículo 16 bis del RD 147/2023.

(4) Expediente con algunos recintos de pastos permanentes ubicados en espacios protegidos donde la carga ganadera mínima será 0,1 UGM/ha.

Puede verificar la integridad de una copia de este documento mediante la lectura del código QR adjunto o mediante el acceso a la dirección <https://ws050.juntadeandalucia.es/verificarFirma> indicando el código de VERIFICACIÓN

FIRMADO POR	RAQUEL MARIA ESPIN CRESPO	17/10/2024
VERIFICACIÓN	Pk2jmJDVJQXVSF7B6ESWF6FEMYA9VL	PÁG. 257/3958





APELLIDOS Y NOMBRE / RAZÓN SOCIAL

BELLO ARIZA FRANCISCO JESUS

NIF

****4861*

EXPEDIENTE

1056382

RESOLUCIÓN

DENEGACIÓN DE LA AYUDA

DATOS DE MANTENIMIENTO UNIDADES

GRUPO DE PAGO

ZONAS DE LIMITACIONES NATURALES

Sup. Dec. Admisible

0,00

Sup. Resuelta

0,00

Sobredecl.

0,00

% Sobredecl.

0,00

RESUMEN DE PAGOS

IMPORTE (Euros)

	RESUELTO	FEADER	MAPA	CAPADR
A pagar	0,00	0,00	0,00	0,00

APLICACIÓN DE REDUCCIONES Y PENALIZACIONES (%)

Criterios de subvencionabilidad (1)	Presentación tardía	Omisión declaración	Condicionabilidad
100,00	0,00	0,00	0,00

IMPORTE (Euros)

Calculado(2)	Reducción	Penalización	Reducción Penalización (3)	Penalización adicional	Resuelto	FEADER	MAPA	CAPADR
0,00 €	0,00 €	0,00 €	0,00 €	0,00 €	0,00 €	0,00 €	0,00 €	0,00 €
Importe Unitario:	54,00 €	Nuevo Importe Unitario:	0,00 €					

RECINTOS PROPUESTOS

REF.	REFERENCIA SIGPAC	CULTIVO	S/R	USO SIGPAC	Sup. Dec. admisible	Sup. Campo	Sup. Determ.	Sup. Resuelta
-459666	14-042-015-00182-0001	OLIVAR	S		0,02		0,02	0,02
-459649	14-042-015-00183-0002	OLIVAR	S		0,05		0,05	0,05
170000002785410	14-042-015-00187-0001	OLIVAR	S		2,08		2,08	2,08

INCIDENCIAS

INCIDENCIA DESCRIPCIÓN

2454	Solicitante de intervención 6613 cuyo regimen de afiliacion a la SS no es ni el sistema especial agrario(cuenta ajena) ni autonomo con actividad agraria.
74018	Productor que no es agricultor a título principal, según los datos del ejercicio fiscal n-1 y seguridad socia.
74053	Importe inferior a 100 Euros

(1) Con incidencias que retienen pago o deniegan el expediente.

(2) Se calcula sobre superficie declarada admisible.

(3) Aplicación del artículo 16 bis del RD 147/2023.

(4) Expediente con algunos recintos de pastos permanentes ubicados en espacios protegidos donde la carga ganadera mínima será 0,1 UGM/ha.

Puede verificar la integridad de una copia de este documento mediante la lectura del código QR adjunto o mediante el acceso a la dirección <https://ws050.juntadeandalucia.es/verificarFirma> indicando el código de VERIFICACIÓN

FIRMADO POR

RAQUEL MARIA ESPIN CRESPO

17/10/2024

VERIFICACIÓN

Pk2jmJDVJQXVSF7B6ESWF6FEMYA9VL

PÁG. 258/3958



**APELLIDOS Y NOMBRE / RAZÓN SOCIAL**

BELLO PORRAS FRANCISCO

NIF

****8327*

EXPEDIENTE

1056116

RESOLUCIÓN

DENEGACIÓN DE LA AYUDA

DATOS DE MANTENIMIENTO UNIDADES**GRUPO DE PAGO**

ZONAS DE LIMITACIONES NATURALES

**Sup. Dec.
Admisible**

0,00

**Sup.
Resuelta**

0,00

Sobredecl.

0,00

% Sobredecl.

0,00

RESUMEN DE PAGOS**IMPORTE (Euros)**

	RESUELTO	FEADER	MAPA	CAPADR
A pagar	0,00	0,00	0,00	0,00

APLICACIÓN DE REDUCCIONES Y PENALIZACIONES (%)

Crterios de subvencionabilidad (1)	Presentación tardía	Omisión declaración	Condicionalidad
100,00	0,00	0,00	0,00

IMPORTE (Euros)

Calculado(2)	Reducción	Penalización	Reducción Penalización (3)	Penalización adicional	Resuelto	FEADER	MAPA	CAPADR
0,00 €	0,00 €	0,00 €	0,00 €	0,00 €	0,00 €	0,00 €	0,00 €	0,00 €
Importe Unitario:	54,00 €	Nuevo Importe Unitario:	0,00 €					

RECINTOS PROPUESTOS

REF.	REFERENCIA SIGPAC	CULTIVO	S/R	USO SIGPAC	Sup. Dec. admisible	Sup. Campo	Sup. Determ.	Sup. Resuelta
170000002787449	14-042-013-00145-0002	OLIVAR	S		8,96		8,96	8,96
1700000002787450	14-042-015-00159-0011	OLIVAR	S		0,08		0,08	0,08
1700000002787451	14-042-015-00180-0002	OLIVAR	S		1,87		1,87	1,87
1700000002787452	14-042-015-00181-0001	OLIVAR	S		1,48		1,48	1,48
1700000002787453	14-042-015-00255-0002	OLIVAR	S		0,04		0,04	0,04
1700000002787454	14-042-015-00181-0002	OLIVAR	S		0,01		0,01	0,01

INCIDENCIAS**INCIDENCIA DESCRIPCIÓN**

2454	Solicitante de intervención 6613 cuyo regimen de afiliacion a la SS no es ni el sistema especial agrario(cuenta ajena) ni autonomo con actividad agraria.
74018	Productor que no es agricultor a título principal, según los datos del ejercicio fiscal n-1 y seguridad socia.
74053	Importe inferior a 100 Euros

(1) Con incidencias que retienen pago o deniegan el expediente.

(2) Se calcula sobre superficie declarada admisible.

(3) Aplicación del artículo 16 bis del RD 147/2023.

(4) Expediente con algunos recintos de pastos permanentes ubicados en espacios protegidos donde la carga ganadera mínima será 0,1 UGM/ha.

Puede verificar la integridad de una copia de este documento mediante la lectura del código QR adjunto o mediante el acceso a la dirección <https://ws050.juntadeandalucia.es/verificarFirma> indicando el código de VERIFICACIÓN

FIRMADO POR

RAQUEL MARIA ESPIN CRESPO

17/10/2024

VERIFICACIÓN

Pk2jmJDVJQXVSF7B6ESWF6FEMYA9VL

PÁG. 259/3958





APELLIDOS Y NOMBRE / RAZÓN SOCIAL

BELLÓN MORALES-ARCE MARIA DEL SOL

NIF

****4358*

EXPEDIENTE

1266748

RESOLUCIÓN

DENEGACIÓN DE LA AYUDA

DATOS DE MANTENIMIENTO UNIDADES

GRUPO DE PAGO

ZONAS DE LIMITACIONES NATURALES

Sup. Dec. Admisible

0,00

Sup. Resuelta

0,00

Sobredecl.

0,00

% Sobredecl.

0,00

RESUMEN DE PAGOS

IMPORTE (Euros)

	RESUELTO	FEADER	MAPA	CAPADR
A pagar	0,00	0,00	0,00	0,00

APLICACIÓN DE REDUCCIONES Y PENALIZACIONES (%)

Criterios de subvencionabilidad (1)	Presentación tardía	Omisión declaración	Condicionalidad
100,00	0,00	0,00	0,00

IMPORTE (Euros)

Calculado(2)	Reducción	Penalización	Reducción Penalización (3)	Penalización adicional	Resuelto	FEADER	MAPA	CAPADR
0,00 €	0,00 €	0,00 €	0,00 €	0,00 €	0,00 €	0,00 €	0,00 €	0,00 €
Importe Unitario:	54,00 €	Nuevo Importe Unitario:	0,00 €					

RECINTOS PROPUESTOS

REF.	REFERENCIA SIGPAC	CULTIVO	S/R	USO SIGPAC	Sup. Dec. admisible	Sup. Campo	Sup. Determ.	Sup. Resuelta
-1197511	14-039-014-00147-0001	OLIVAR	S		1,35		1,35	1,35
-1197464	14-039-014-00094-0001	OLIVAR	S		0,42		0,42	0,42
-1197463	14-039-014-00130-0001	OLIVAR	S		1,21		1,21	1,19
5455253	14-039-014-00144-0006	OLIVAR	S		6,14		6,14	6,14

INCIDENCIAS

INCIDENCIA DESCRIPCIÓN

4272	Verifica que las líneas de declaración de las Solicitudes Únicas no tienen solapes con la capa de Retroactividad Gráfica (ambas de la misma campaña) a nivel de expediente/línea de declaración gráfica de la solicitud. Recinto:14-039-014-00130-00001 Cultivo: - Agregado de la referencia del recinto.:0 Zona de la referencia del recinto.:0 Superficie solapada.:0,02 Id. Incid.:98194265
74018	Productor que no es agricultor a título principal, según los datos del ejercicio fiscal n-1 y seguridad socia.
74053	Importe inferior a 100 Euros

(1) Con incidencias que retienen pago o deniegan el expediente.

(2) Se calcula sobre superficie declarada admisible.

(3) Aplicación del artículo 16 bis del RD 147/2023.

(4) Expediente con algunos recintos de pastos permanentes ubicados en espacios protegidos donde la carga ganadera mínima será 0,1 UGM/ha.

Puede verificar la integridad de una copia de este documento mediante la lectura del código QR adjunto o mediante el acceso a la dirección <https://ws050.juntadeandalucia.es/verificarFirma> indicando el código de VERIFICACIÓN

FIRMADO POR

RAQUEL MARIA ESPIN CRESPO

17/10/2024

VERIFICACIÓN

Pk2jmJDVJQXVSF7B6ESWF6FEMYA9VL

PÁG. 260/3958





APELLIDOS Y NOMBRE / RAZÓN SOCIAL

BELMONTE RUIZ JOSE MANUEL

NIF

***9492*

EXPEDIENTE

1027907

RESOLUCIÓN

DENEGACIÓN DE LA AYUDA

DATOS DE MANTENIMIENTO UNIDADES

GRUPO DE PAGO

ZONAS DE LIMITACIONES NATURALES

Sup. Dec. Admisible

0,00

Sup. Resuelta

0,00

Sobredecl.

0,00

% Sobredecl.

0,00

RESUMEN DE PAGOS

	IMPORTE (Euros)			
	RESUELTO	FEADER	MAPA	CAPADR
A pagar	0,00	0,00	0,00	0,00

APLICACIÓN DE REDUCCIONES Y PENALIZACIONES (%)

Crterios de subvencionabilidad (1)	Presentación tardía	Omisión declaración	Condicionabilidad
100,00	0,00	0,00	0,00

IMPORTE (Euros)

Calculado(2)	Reducción	Penalización	Reducción Penalización (3)	Penalización adicional	Resuelto	FEADER	MAPA	CAPADR
0,00 €	0,00 €	0,00 €	0,00 €	0,00 €	0,00 €	0,00 €	0,00 €	0,00 €
Importe Unitario:	54,00 €	Nuevo Importe Unitario:	0,00 €					

INCIDENCIAS

INCIDENCIA DESCRIPCIÓN

- 74018 Productor que no es agricultor a título principal, según los datos del ejercicio fiscal n-1 y seguridad socia.
- 74053 Importe inferior a 100 Euros
- 86119 Carga ganadera NO cumple con el valor mínimo de 0,2 UGM/ha.
Recinto:14-074-058-00155-00003 Cultivo:63000 PASTOS DE MENOS DE 5 AÑOS-SIN VARIEDAD Secano Carga Ganadera:0
- 86121 Recinto superficie forrajera que no realiza la actividad de producción de pastoreo.
Recinto:14-074-058-00155-00003 Cultivo:63000 PASTOS DE MENOS DE 5 AÑOS-SIN VARIEDAD Secano Actividad Agraria del recinto:4
- 86122 Recinto superficie forrajera que realiza la actividad de producción de pastoreo y no declara el o los códigos del Registro de Explotaciones Ganaderas de Andalucía, REGA.
Recinto:14-074-058-00155-00003 Cultivo:63000 PASTOS DE MENOS DE 5 AÑOS-SIN VARIEDAD Secano
- 86124 Recinto de forrajera para Cálculo de Carga Ganadera que No pertenece a Explotación.
Recinto:14-074-058-00155-00003 Cultivo:63000 PASTOS DE MENOS DE 5 AÑOS-SIN VARIEDAD Secano

Datos considerados para el Cálculo de la Carga Ganadera del expediente

Superficie determinada para Cálculo Carga Ganadera: 0,00 ha
Carga Ganadera del Expediente: 0,00 ugm/ha

(1) Con incidencias que retienen pago o deniegan el expediente.

(2) Se calcula sobre superficie declarada admisible.

(3) Aplicación del artículo 16 bis del RD 147/2023.

(4) Expediente con algunos recintos de pastos permanentes ubicados en espacios protegidos donde la carga ganadera mínima será 0,1 UGM/ha.

Puede verificar la integridad de una copia de este documento mediante la lectura del código QR adjunto o mediante el acceso a la dirección <https://ws050.juntadeandalucia.es/verificarFirma> indicando el código de VERIFICACIÓN

FIRMADO POR	RAQUEL MARIA ESPIN CRESPO	17/10/2024
VERIFICACIÓN	Pk2jmJDVJQXVSF7B6ESWF6FEMYA9VL	PÁG. 261/3958





Incidencias de carga ganadera

INCIDENCIA DESCRIPCIÓN

86122	Recinto superficie forrajera que realiza la actividad de producción de pastoreo y no declara el o los códigos del Registro de Explotaciones Ganaderas de Andalucía, REGA. Recinto:14-074-058-00155-00003 Cultivo:63000 PASTOS DE MENOS DE 5 AÑOS-SIN VARIEDAD Secano
86124	Recinto de forrajera para Cálculo de Carga Ganadera que No pertenece a Explotación. Recinto:14-074-058-00155-00003 Cultivo:63000 PASTOS DE MENOS DE 5 AÑOS-SIN VARIEDAD Secano
86128	Recinto de Forrajeras que no ha contabilizado para Carga Ganadera por no tener una explotación válida para el cálculo de la Carga Ganadera Recinto:14-074-058-00155-00003 Cultivo:63 PASTOS DE MENOS DE 5 AÑOS-
86132	Recinto superficie forrajera que no realiza la actividad de producción de pastoreo. Recinto:14-074-058-00155-00003 Cultivo:63000 PASTOS DE MENOS DE 5 AÑOS-SIN VARIEDAD Secano

(1) Con incidencias que retienen pago o deniegan el expediente.

(2) Se calcula sobre superficie declarada admisible.

(3) Aplicación del artículo 16 bis del RD 147/2023.

(4) Expediente con algunos recintos de pastos permanentes ubicados en espacios protegidos donde la carga ganadera mínima será 0,1 UGM/ha.

Puede verificar la integridad de una copia de este documento mediante la lectura del código QR adjunto o mediante el acceso a la dirección <https://ws050.juntadeandalucia.es/verificarFirma> indicando el código de VERIFICACIÓN

FIRMADO POR	RAQUEL MARIA ESPIN CRESPO	17/10/2024
VERIFICACIÓN	Pk2jmJDVJQXVSF7B6ESWF6FEMYA9VL	PÁG. 262/3958





APELLIDOS Y NOMBRE / RAZÓN SOCIAL

BENITEZ CABALLERO JUAN MANUEL

NIF

****5399*

EXPEDIENTE

1207928

RESOLUCIÓN

DENEGACIÓN DE LA AYUDA

DATOS DE MANTENIMIENTO UNIDADES

GRUPO DE PAGO

ZONAS DE LIMITACIONES NATURALES

Sup. Dec. Admisible

0,00

Sup. Resuelta

0,00

Sobredecl.

0,00

% Sobredecl.

0,00

RESUMEN DE PAGOS

	IMPORTE (Euros)			
	RESUELTO	FEADER	MAPA	CAPADR
A pagar	0,00	0,00	0,00	0,00

APLICACIÓN DE REDUCCIONES Y PENALIZACIONES (%)

Crterios de subvencionabilidad (1)	Presentación tardía	Omisión declaración	Condicionalidad
100,00	0,00	0,00	0,00

IMPORTE (Euros)

Calculado(2)	Reducción	Penalización	Reducción Penalización (3)	Penalización adicional	Resuelto	FEADER	MAPA	CAPADR
0,00 €	0,00 €	0,00 €	0,00 €	0,00 €	0,00 €	0,00 €	0,00 €	0,00 €
Importe Unitario:	54,00 €	Nuevo Importe Unitario:	0,00 €					

RECINTOS PROPUESTOS

REF.	REFERENCIA SIGPAC	CULTIVO	S/R	USO SIGPAC	Sup. Dec. admisible	Sup. Campo	Sup. Determ.	Sup. Resuelta
-1333262	14-008-046-00246-0001	TRANQUILLÓN	S		0,93		0,93	0,93
-1333261	14-008-046-00246-0001	TRANQUILLÓN	S		1,72		1,72	1,72
-1075430	14-008-046-00105-0001	CENTENO	S		0,13		0,13	0,13
-1075429	14-008-046-00104-0001	CENTENO	S		1,38		1,38	1,38
-1075417	14-008-051-00132-0001	TRANQUILLÓN	S		3,58		3,58	3,58
-1075383	14-008-051-00134-0001	TRANQUILLÓN	S		1,22		1,22	1,22
-1075382	14-008-051-00135-0001	TRANQUILLÓN	S		1,44		1,44	1,44
-1075294	14-008-052-00073-0001	CENTENO	S		0,01		0,01	0,01
-1075293	14-008-052-00074-0001	CENTENO	S		0,01		0,01	0,01
-1075292	14-008-052-00075-0001	CENTENO	S		0,01		0,01	0,01
-1075274	14-008-052-00092-0001	CENTENO	S		1,31		1,31	1,31
-1075273	14-008-052-00076-0001	CENTENO	S		0,55		0,55	0,55
1700000006795884	14-008-052-00077-0001	CENTENO	S		0,42		0,42	0,42
1700000006795885	14-008-052-00091-0001	CENTENO	S		0,73		0,73	0,73
1700000006795890	14-008-065-00311-0001	GUISANTES	S		1,70		1,70	1,70
1700000006795892	14-008-046-00108-0001	CENTENO	S		2,39		2,39	2,39
1700000006795893	14-008-046-00106-0001	CENTENO	S		1,23		1,23	1,23

INCIDENCIAS

INCIDENCIA DESCRIPCIÓN

- 74018 Productor que no es agricultor a título principal, según los datos del ejercicio fiscal n-1 y seguridad socia.
- 74053 Importe inferior a 100 Euros

(1) Con incidencias que retienen pago o deniegan el expediente.

(2) Se calcula sobre superficie declarada admisible.

(3) Aplicación del artículo 16 bis del RD 147/2023.

(4) Expediente con algunos recintos de pastos permanentes ubicados en espacios protegidos donde la carga ganadera mínima será 0,1 UGM/ha.

Puede verificar la integridad de una copia de este documento mediante la lectura del código QR adjunto o mediante el acceso a la dirección <https://ws050.juntadeandalucia.es/verificarFirma> indicando el código de VERIFICACIÓN

FIRMADO POR

RAQUEL MARIA ESPIN CRESPO

17/10/2024

VERIFICACIÓN

Pk2jmJDVJQXVSF7B6ESWF6FEMYA9VL

PÁG. 263/3958





APELLIDOS Y NOMBRE / RAZÓN SOCIAL

BENITEZ LOPEZ MARIANO

NIF

***9782*

EXPEDIENTE

1047799

RESOLUCIÓN

DENEGACIÓN DE LA AYUDA

DATOS DE MANTENIMIENTO UNIDADES

GRUPO DE PAGO

ZONAS DE LIMITACIONES NATURALES

Sup. Dec. Admisible
0,00

Sup. Resuelta
0,00

Sobredecl.
0,00

% Sobredecl.
0,00

RESUMEN DE PAGOS

	IMPORTE (Euros)			
	RESUELTO	FEADER	MAPA	CAPADR
A pagar	0,00	0,00	0,00	0,00

APLICACIÓN DE REDUCCIONES Y PENALIZACIONES (%)

Crterios de subvencionabilidad (1)	Presentación tardía	Omisión declaración	Condicionalidad
100,00	0,00	0,00	0,00

IMPORTE (Euros)

Calculado(2)	Reducción	Penalización	Reducción Penalización (3)	Penalización adicional	Resuelto	FEADER	MAPA	CAPADR
0,00 €	0,00 €	0,00 €	0,00 €	0,00 €	0,00 €	0,00 €	0,00 €	0,00 €
Importe Unitario:	54,00 €	Nuevo Importe Unitario:	0,00 €					

RECINTOS PROPUESTOS

REF.	REFERENCIA SIGPAC	CULTIVO	S/R	USO SIGPAC	Sup. Dec. admisible	Sup. Campo	Sup. Determ.	Sup. Resuelta
5509051	14-006-003-00287-0001	BARBECHO TRADICIONAL	S		0,31		0,31	0,31
5509234	14-023-013-00066-0001	BARBECHO TRADICIONAL	S		0,65		0,65	0,65
1700000006267656	14-006-001-00140-0002	AVENA	S		2,87		2,87	2,87
1700000006267689	14-023-015-00023-0001	AVENA	S		2,57		2,57	2,57
1700000006267717	14-006-002-00145-0002	TRANQUILLÓN	S		1,71		1,71	1,71
1700000006267723	14-006-004-00291-0002	TRANQUILLÓN	S		1,66		1,66	1,66
1700000006267724	14-006-004-00292-0001	TRANQUILLÓN	S		4,73		4,73	4,73

INCIDENCIAS

INCIDENCIA DESCRIPCIÓN

- 74018 Productor que no es agricultor a título principal, según los datos del ejercicio fiscal n-1 y seguridad socia.
- 74053 Importe inferior a 100 Euros

Datos considerados para el Cálculo de la Carga Ganadera del expediente

Superficie determinada para Cálculo Carga Ganadera: 0,00 ha
Carga Ganadera del Expediente: 0,00 ugm/ha

Incidenias de carga ganadera

INCIDENCIA DESCRIPCIÓN

- 86132 Recinto superficie forrajera que no realiza la actividad de producción de pastoreo.
Recinto:14-006-003-00287-00001 Cultivo:20000 BARBECHO TRADICIONAL-SIN VARIEDAD Secano
Recinto:14-023-013-00066-00001 Cultivo:20000 BARBECHO TRADICIONAL-SIN VARIEDAD Secano

(1) Con incidencias que retienen pago o deniegan el expediente.

(2) Se calcula sobre superficie declarada admisible.

(3) Aplicación del artículo 16 bis del RD 147/2023.

(4) Expediente con algunos recintos de pastos permanentes ubicados en espacios protegidos donde la carga ganadera mínima será 0,1 UGM/ha.

Puede verificar la integridad de una copia de este documento mediante la lectura del código QR adjunto o mediante el acceso a la dirección <https://ws050.juntadeandalucia.es/verificarFirma> indicando el código de VERIFICACIÓN

FIRMADO POR	RAQUEL MARIA ESPIN CRESPO	17/10/2024	
VERIFICACIÓN	Pk2jmJDvJQXVSF7B6ESWF6FEMYA9VL	PÁG. 264/3958	



APELLIDOS Y NOMBRE / RAZÓN SOCIAL

BENITEZ TEJERO ANTERO

NIF

****8181*

EXPEDIENTE

1115498

RESOLUCIÓN

DENEGACIÓN DE LA AYUDA

DATOS DE MANTENIMIENTO UNIDADES

GRUPO DE PAGO

ZONAS DE LIMITACIONES NATURALES

Sup. Dec. Admisible

0,00

Sup. Resuelta

0,00

Sobredecl.

0,00

% Sobredecl.

0,00

RESUMEN DE PAGOS

	IMPORTE (Euros)			
	RESUELTO	FEADER	MAPA	CAPADR
A pagar	0,00	0,00	0,00	0,00

APLICACIÓN DE REDUCCIONES Y PENALIZACIONES (%)

Crterios de subvencionabilidad (1)	Presentación tardía	Omisión declaración	Condicionalidad
100,00	0,00	0,00	0,00

IMPORTE (Euros)

Calculado(2)	Reducción	Penalización	Reducción adicional	Penalización adicional	Resuelto	FEADER	MAPA	CAPADR
0,00 €	0,00 €	0,00 €	0,00 €	0,00 €	0,00 €	0,00 €	0,00 €	0,00 €
Importe Unitario:	54,00 €	Nuevo Importe Unitario:	0,00 €					

RECINTOS PROPUESTOS

REF.	REFERENCIA SIGPAC	CULTIVO	S/R	USO SIGPAC	Sup. Dec. admisible	Sup. Campo	Sup. Determ.	Sup. Resuelta
-1475660	14-008-030-00100-0001	TRIGO BLANDO	S		0,04		0,04	0,04
-1475659	14-008-030-00101-0001	TRIGO BLANDO	S		0,05		0,05	0,05
1700000004722197	14-008-028-00056-0001	TRIGO BLANDO	S		1,09		1,09	1,09
1700000004722198	14-008-054-00564-0001	AVENA	S		0,17		0,17	0,17
1700000004722199	14-008-054-00600-0001	AVENA	S		0,60		0,60	0,60
1700000004722200	14-008-030-00084-0001	TRIGO BLANDO	S		0,32		0,32	0,32
1700000004722201	14-008-030-00093-0001	TRIGO BLANDO	S		0,24		0,24	0,24
1700000004722202	14-008-030-00094-0001	TRIGO BLANDO	S		0,23		0,23	0,23
1700000004722203	14-008-054-00257-0001	AVENA	S		0,15		0,15	0,15
1700000004722204	14-008-030-00085-0001	TRIGO BLANDO	S		0,10		0,10	0,10
1700000004722205	14-008-030-00092-0001	TRIGO BLANDO	S		0,10		0,10	0,10
1700000004722206	14-008-030-00095-0001	TRIGO BLANDO	S		0,12		0,12	0,12
1700000004722207	14-008-030-00097-0002	TRIGO BLANDO	S		0,02		0,02	0,02
1700000004722208	14-008-030-00086-0001	TRIGO BLANDO	S		1,26		1,26	1,26
1700000004722209	14-008-030-00091-0001	TRIGO BLANDO	S		0,79		0,79	0,79
1700000004722210	14-008-030-00096-0001	TRIGO BLANDO	S		0,69		0,69	0,69
1700000004722211	14-008-030-00087-0001	TRIGO BLANDO	S		0,46		0,46	0,46
1700000004722212	14-008-030-00090-0001	TRIGO BLANDO	S		0,29		0,29	0,29
1700000004722213	14-008-030-00097-0001	TRIGO BLANDO	S		0,27		0,27	0,27
1700000004722214	14-008-054-00540-0003	AVENA	S		2,27		2,27	2,27
1700000004722215	14-008-029-00194-0001	TRIGO BLANDO	S		1,14		1,14	1,14
1700000004722216	14-008-054-00540-0003	AVENA	S		0,59		0,59	0,59
1700000004722217	14-008-030-00088-0001	TRIGO BLANDO	S		1,72		1,72	1,72
1700000004722218	14-008-030-00089-0001	TRIGO BLANDO	S		1,02		1,02	1,02
1700000004722219	14-008-030-00098-0001	TRIGO BLANDO	S		1,01		1,01	1,01
1700000004722220	14-008-030-00087-0003	TRIGO BLANDO	S		0,01		0,01	0,01
1700000004722221	14-008-030-00090-0002	TRIGO BLANDO	S		0,01		0,01	0,01
1700000004722222	14-008-054-00268-0001	AVENA	S		1,20		1,20	1,20

(1) Con incidencias que retienen pago o deniegan el expediente.

(2) Se calcula sobre superficie declarada admisible.

(3) Aplicación del artículo 16 bis del RD 147/2023.

(4) Expediente con algunos recintos de pastos permanentes ubicados en espacios protegidos donde la carga ganadera mínima será 0,1 UGM/ha.

Puede verificar la integridad de una copia de este documento mediante la lectura del código QR adjunto o mediante el acceso a la dirección <https://ws050.juntadeandalucia.es/verificarFirma> indicando el código de VERIFICACIÓN

FIRMADO POR

RAQUEL MARIA ESPIN CRESPO

17/10/2024

VERIFICACIÓN

Pk2jmJDVJQXVSF7B6ESWF6FEMYA9VL

PÁG. 265/3958





INCIDENCIAS

INCIDENCIA DESCRIPCIÓN

74018	Productor que no es agricultor a título principal, según los datos del ejercicio fiscal n-1 y seguridad socia.
74053	Importe inferior a 100 Euros

(1) Con incidencias que retienen pago o deniegan el expediente.
(2) Se calcula sobre superficie declarada admisible.
(3) Aplicación del artículo 16 bis del RD 147/2023.
(4) Expediente con algunos recintos de pastos permanentes ubicados en espacios protegidos donde la carga ganadera mínima será 0,1 UGM/ha.

Puede verificar la integridad de una copia de este documento mediante la lectura del código QR adjunto o mediante el acceso a la dirección <https://ws050.juntadeandalucia.es/verificarFirma> indicando el código de VERIFICACIÓN

FIRMADO POR	RAQUEL MARIA ESPIN CRESPO	17/10/2024
VERIFICACIÓN	Pk2jmJDVJQXVSF7B6ESWF6FEMYA9VL	PÁG. 266/3958





APELLIDOS Y NOMBRE / RAZÓN SOCIAL

BENJUMEA GARCIA JOSE

NIF

****4964*

EXPEDIENTE

1035773

RESOLUCIÓN

DENEGACIÓN DE LA AYUDA

DATOS DE MANTENIMIENTO UNIDADES

GRUPO DE PAGO

ZONAS DE LIMITACIONES NATURALES

**Sup. Dec.
Admisible**

0,00

**Sup.
Resuelta**

0,00

Sobredecl.

0,00

% Sobredecl.

0,00

RESUMEN DE PAGOS

	IMPORTE (Euros)			
	RESUELTO	FEADER	MAPA	CAPADR
A pagar	0,00	0,00	0,00	0,00

APLICACIÓN DE REDUCCIONES Y PENALIZACIONES (%)

Crterios de subvencionabilidad (1)	Presentación tardía	Omisión declaración	Condicionalidad
100,00	0,00	0,00	0,00

IMPORTE (Euros)

Calculado(2)	Reducción	Penalización	Reducción Penalización (3)	Penalización adicional	Resuelto	FEADER	MAPA	CAPADR
0,00 €	0,00 €	0,00 €	0,00 €	0,00 €	0,00 €	0,00 €	0,00 €	0,00 €
Importe Unitario:	54,00 €	Nuevo Importe Unitario:	0,00 €					

RECINTOS PROPUESTOS

REF.	REFERENCIA SIGPAC	CULTIVO	S/R	USO SIGPAC	Sup. Dec. admisible	Sup. Campo	Sup. Determ.	Sup. Resuelta
-1245224	14-038-109-00071-0001	OLIVAR	S		0,13		0,13	0,13
1700000002234659	14-038-074-00020-0003	OLIVAR	S		13,09		13,09	13,09
1700000002234660	14-038-074-00021-0002	OLIVAR	S		0,52		0,52	0,52
1700000002234662	14-038-075-00018-0001	OLIVAR	S		19,85		19,85	19,85
1700000002234663	14-038-075-00022-0002	OLIVAR	S		4,29		4,29	4,29
1700000002234664	14-038-075-09007-0003	OLIVAR	S		0,16		0,16	0,16
1700000002234665	14-038-108-00003-0003	OLIVAR	S		0,08		0,08	0,08
1700000002234666	14-038-108-00004-0001	OLIVAR	S		9,00		9,00	9,00
1700000002234674	14-038-109-00031-0007	OLIVAR	S		11,87		11,87	11,87
1700000002234675	14-038-109-00026-0001	OLIVAR	S		8,95		8,95	8,95
1700000002234676	14-038-109-00045-0002	OLIVAR	S		0,04		0,04	0,04

INCIDENCIAS

INCIDENCIA DESCRIPCIÓN

2454	Solicitante de intervención 6613 cuyo regimen de afiliación a la SS no es ni el sistema especial agrario(cuenta ajena) ni autonomo con actividad agraria.
74018	Productor que no es agricultor a título principal, según los datos del ejercicio fiscal n-1 y seguridad socia.
74053	Importe inferior a 100 Euros

(1) Con incidencias que retienen pago o deniegan el expediente.

(2) Se calcula sobre superficie declarada admisible.

(3) Aplicación del artículo 16 bis del RD 147/2023.

(4) Expediente con algunos recintos de pastos permanentes ubicados en espacios protegidos donde la carga ganadera mínima será 0,1 UGM/ha.

Puede verificar la integridad de una copia de este documento mediante la lectura del código QR adjunto o mediante el acceso a la dirección <https://ws050.juntadeandalucia.es/verificarFirma> indicando el código de VERIFICACIÓN

FIRMADO POR

RAQUEL MARIA ESPIN CRESPO

17/10/2024

VERIFICACIÓN

Pk2jmJDVJQXVSF7B6ESWF6FEMYA9VL

PÁG. 267/3958





APELLIDOS Y NOMBRE / RAZÓN SOCIAL

BERMUDEZ ROLDAN ISIDORO

NIF

****8609*

EXPEDIENTE

1061845

RESOLUCIÓN

DENEGACIÓN DE LA AYUDA

DATOS DE MANTENIMIENTO UNIDADES

GRUPO DE PAGO

ZONAS DE LIMITACIONES NATURALES

Sup. Dec. Admisible

0,00

Sup. Resuelta

0,00

Sobredecl.

0,00

% Sobredecl.

0,00

RESUMEN DE PAGOS

IMPORTE (Euros)

	RESUELTO	FEADER	MAPA	CAPADR
A pagar	0,00	0,00	0,00	0,00

APLICACIÓN DE REDUCCIONES Y PENALIZACIONES (%)

Criterios de subvencionabilidad (1)	Presentación tardía	Omisión declaración	Condicionalidad
100,00	0,00	0,00	0,00

IMPORTE (Euros)

Calculado(2)	Reducción	Penalización	Reducción Penalización (3)	Penalización adicional	Resuelto	FEADER	MAPA	CAPADR
0,00 €	0,00 €	0,00 €	0,00 €	0,00 €	0,00 €	0,00 €	0,00 €	0,00 €
Importe Unitario:	54,00 €	Nuevo Importe Unitario:	0,00 €					

RECINTOS PROPUESTOS

REF.	REFERENCIA SIGPAC	CULTIVO	S/R	USO SIGPAC	Sup. Dec. admisible	Sup. Campo	Sup. Determ.	Sup. Resuelta
170000006440651	14-004-006-00093-0001	OLIVAR	S		0,31		0,31	0,31
170000006440652	14-031-004-00719-0001	OLIVAR	S		0,04		0,04	0,04
170000006440653	14-031-004-00720-0001	OLIVAR	S		0,09		0,09	0,09
170000006440654	14-031-004-09004-0005	OLIVAR	S		0,01		0,01	0,01
170000006440656	14-004-006-00106-0001	OLIVAR	S		0,24		0,24	0,24
170000006440660	14-004-006-00106-0003	OLIVAR	S		0,01		0,01	0,01

INCIDENCIAS

INCIDENCIA DESCRIPCIÓN

2454	Solicitante de intervención 6613 cuyo regimen de afiliacion a la SS no es ni el sistema especial agrario(cuenta ajena) ni autonomo con actividad agraria.
74018	Productor que no es agricultor a título principal, según los datos del ejercicio fiscal n-1 y seguridad socia.
74053	Importe inferior a 100 Euros

(1) Con incidencias que retienen pago o deniegan el expediente.

(2) Se calcula sobre superficie declarada admisible.

(3) Aplicación del artículo 16 bis del RD 147/2023.

(4) Expediente con algunos recintos de pastos permanentes ubicados en espacios protegidos donde la carga ganadera mínima será 0,1 UGM/ha.

Puede verificar la integridad de una copia de este documento mediante la lectura del código QR adjunto o mediante el acceso a la dirección <https://ws050.juntadeandalucia.es/verificarFirma> indicando el código de VERIFICACIÓN

FIRMADO POR

RAQUEL MARIA ESPIN CRESPO

17/10/2024

VERIFICACIÓN

Pk2jmJDVJQXVSF7B6ESWF6FEMYA9VL

PÁG. 268/3958





APELLIDOS Y NOMBRE / RAZÓN SOCIAL

BERNAL CAMACHO MARIA DEL CARMEN

NIF

****7219*

EXPEDIENTE

1206718

RESOLUCIÓN

DENEGACIÓN DE LA AYUDA

DATOS DE MANTENIMIENTO UNIDADES

GRUPO DE PAGO

ZONAS DE LIMITACIONES NATURALES

Sup. Dec. Admisible

0,00

Sup. Resuelta

0,00

Sobredecl.

0,00

% Sobredecl.

0,00

RESUMEN DE PAGOS

	IMPORTE (Euros)			
	RESUELTO	FEADER	MAPA	CAPADR
A pagar	0,00	0,00	0,00	0,00

APLICACIÓN DE REDUCCIONES Y PENALIZACIONES (%)

Criterios de subvencionabilidad (1)	Presentación tardía	Omisión declaración	Condicionidad
100,00	0,00	0,00	0,00

IMPORTE (Euros)

Calculado(2)	Reducción	Penalización	Reducción Penalización (3)	Penalización adicional	Resuelto	FEADER	MAPA	CAPADR
0,00 €	0,00 €	0,00 €	0,00 €	0,00 €	0,00 €	0,00 €	0,00 €	0,00 €
Importe Unitario:	54,00 €	Nuevo Importe Unitario:	0,00 €					

(1) Con incidencias que retienen pago o deniegan el expediente.

(2) Se calcula sobre superficie declarada admisible.

(3) Aplicación del artículo 16 bis del RD 147/2023.

(4) Expediente con algunos recintos de pastos permanentes ubicados en espacios protegidos donde la carga ganadera mínima será 0,1 UGM/ha.

Puede verificar la integridad de una copia de este documento mediante la lectura del código QR adjunto o mediante el acceso a la dirección <https://ws050.juntadeandalucia.es/verificarFirma> indicando el código de VERIFICACIÓN

FIRMADO POR	RAQUEL MARIA ESPIN CRESPO	17/10/2024	
VERIFICACIÓN	Pk2jmJDVJQXVSF7B6ESWF6FEMYA9VL	PÁG. 269/3958	



RECINTOS PROPUESTOS

REF.	REFERENCIA SIGPAC	CULTIVO	S/R	USO SIGPAC	Sup. Dec. admisible	Sup. Campo	Sup. Determ.	Sup. Resuelta
-1318616	14-029-088-00003-0003	BARBECHO TRADICIONAL	S		1,54		1,54	1,54
-1141499	14-029-088-00006-0001	BARBECHO TRADICIONAL	S		2,16		2,16	2,16
-1125379	14-029-087-00107-0001	BARBECHO TRADICIONAL	S		0,39		0,39	0,39
-1125215	14-029-091-00021-0002	OLIVAR	S		0,03		0,03	0,03
-1040748	14-029-093-00187-0005	OTROS FRUTALES	S		0,09		0,09	0,09
-1040746	14-029-091-00020-0002	OLIVAR	S		0,02		0,02	0,02
-1040744	14-029-088-00005-0005	PASTOS PERMANENTES DE 5 O MAS AÑOS	S		0,25		0,25	0,25
-1040743	14-029-088-00003-0007	PASTOS PERMANENTES DE 5 O MAS AÑOS	S		0,04		0,04	0,04
-590720	14-029-087-00056-0002	BARBECHO TRADICIONAL	S		2,90		2,90	2,90
-156490	14-029-090-00084-0001	OLIVAR	S		0,61		0,61	0,61
1700000007139393	14-029-087-00041-0001	AVENA	S		0,62		0,62	0,62
1700000007139394	14-029-088-00001-0001	AVENA	S		2,25		2,25	2,25
1700000007139395	14-029-088-00003-0003	BARBECHO TRADICIONAL	S		1,58		1,58	1,58
1700000007139396	14-029-088-00005-0003	BARBECHO TRADICIONAL	S		4,82		4,82	4,82
1700000007139397	14-029-087-00033-0001	BARBECHO TRADICIONAL	S		1,06		1,06	1,06
1700000007139398	14-029-087-00051-0001	BARBECHO TRADICIONAL	S		0,58		0,58	0,58
1700000007139400	14-029-087-00094-0001	BARBECHO TRADICIONAL	S		1,82		1,82	1,82
1700000007139413	14-029-091-00044-0001	OLIVAR	S		0,42		0,42	0,42
1700000007139414	14-029-091-00045-0001	OLIVAR	S		0,47		0,47	0,47
1700000007139415	14-029-091-00046-0001	OLIVAR	S		0,68		0,68	0,68
1700000007139416	14-029-091-00047-0001	OLIVAR	S		0,82		0,82	0,82
1700000007139417	14-029-091-00048-0001	OLIVAR	S		0,78		0,78	0,78
1700000007139418	14-029-090-00083-0001	OLIVAR	S		0,50		0,50	0,50
1700000007139420	14-029-090-00085-0001	OLIVAR	S		0,25		0,25	0,25
1700000007139421	14-029-090-00089-0001	OLIVAR	S		0,53		0,53	0,53
1700000007139422	14-029-093-00108-0001	OLIVAR	S		0,60		0,60	0,60
1700000007139423	14-029-093-00109-0002	OLIVAR	S		0,47		0,47	0,47
1700000007139424	14-029-091-00016-0001	PASTOS PERMANENTES DE 5 O MAS AÑOS	S		1,24		1,24	1,24
1700000007139425	14-029-090-00068-0001	OLIVAR	S		0,93		0,93	0,93
1700000007139426	14-029-090-00093-0001	OLIVAR	S		0,10		0,10	0,10
1700000007139427	14-029-091-00034-0001	PASTOS PERMANENTES DE 5 O MAS AÑOS	S		0,52		0,52	0,52
1700000007139428	14-029-091-00017-0001	OLIVAR	S		0,57		0,57	0,57
1700000007139429	14-029-091-00018-0001	OLIVAR	S		0,34		0,34	0,34
1700000007139430	14-029-091-00019-0001	OLIVAR	S		0,33		0,33	0,33
1700000007139431	14-029-091-00020-0001	OLIVAR	S		0,65		0,65	0,65
1700000007139433	14-029-091-00071-0001	OLIVAR	S		1,12		1,12	1,12
1700000007139434	14-029-091-00072-0001	OLIVAR	S		0,39		0,39	0,39
1700000007139435	14-029-091-00034-0002	OLIVAR	S		1,54		1,54	1,54

INCIDENCIAS

INCIDENCIA DESCRIPCIÓN

- 3795 Recinto declarado con una situación de riesgo de abandono.
 - Recinto:14-029-088-00006-00001 Cultivo: -
 - Recinto:14-029-093-00098-00003 Cultivo: -
 - Recinto:14-029-093-00114-00001 Cultivo: -
 - Recinto:14-029-093-00117-00001 Cultivo: -
 - Recinto:14-029-093-00152-00001 Cultivo: -
 - Recinto:14-029-093-00153-00002 Cultivo: -
 - Recinto:14-029-093-00154-00001 Cultivo: -
 - Recinto:14-029-093-00162-00001 Cultivo: -
 - Recinto:14-029-093-00163-00001 Cultivo: -
 - Recinto:14-029-093-00164-00001 Cultivo: -

(1) Con incidencias que retienen pago o deniegan el expediente.
 (2) Se calcula sobre superficie declarada admisible.
 (3) Aplicación del artículo 16 bis del RD 147/2023.
 (4) Expediente con algunos recintos de pastos permanentes ubicados en espacios protegidos donde la carga ganadera mínima será 0,1 UGM/ha.

Puede verificar la integridad de una copia de este documento mediante la lectura del código QR adjunto o mediante el acceso a la dirección https://ws050.juntadeandalucia.es/verificarFirma indicando el código de VERIFICACIÓN			
FIRMADO POR	RAQUEL MARIA ESPIN CRESPO	17/10/2024	
VERIFICACIÓN	Pk2jmJDVJQXVSF7B6ESWF6FEMYA9VL	PÁG. 270/3958	



INCIDENCIAS

INCIDENCIA DESCRIPCIÓN

	Recinto:14-029-093-00165-00001 Cultivo: -
	Recinto:14-029-093-00184-00001 Cultivo: -
	Recinto:14-029-093-00185-00001 Cultivo: -
	Recinto:14-029-093-00186-00001 Cultivo: -
	Recinto:14-029-093-00187-00003 Cultivo: -
74018	Productor que no es agricultor a título principal, según los datos del ejercicio fiscal n-1 y seguridad socia.
74053	Importe inferior a 100 Euros
86122	Recinto superficie forrajera que realiza la actividad de producción de pastoreo y no declara el o los códigos del Registro de Explotaciones Ganaderas de Andalucía, REGA. Recinto:14-029-090-00068-00002 Cultivo:62000 PASTOS PERMANENTES DE 5 O MAS AÑOS-SIN VARIEDAD Secano
86123	Recinto superficie forrajera que en REGA no tiene clasificación zootécnica permitida. Recinto:14-029-093-00083-00002 Cultivo:20000 BARBECHO TRADICIONAL-SIN VARIEDAD Secano Explotacion: ES140290001069 Recinto:14-029-093-00083-00008 Cultivo:20000 BARBECHO TRADICIONAL-SIN VARIEDAD Secano Explotacion: ES140290001069 Recinto:14-029-093-00098-00003 Cultivo:20000 BARBECHO TRADICIONAL-SIN VARIEDAD Secano Explotacion: ES140290001069 Recinto:14-029-093-00109-00001 Cultivo:20000 BARBECHO TRADICIONAL-SIN VARIEDAD Secano Explotacion: ES140290001069 Recinto:14-029-093-00114-00001 Cultivo:20000 BARBECHO TRADICIONAL-SIN VARIEDAD Secano Explotacion: ES140290001069 Recinto:14-029-093-00117-00001 Cultivo:20000 BARBECHO TRADICIONAL-SIN VARIEDAD Secano Explotacion: ES140290001069 Recinto:14-029-093-00152-00001 Cultivo:20000 BARBECHO TRADICIONAL-SIN VARIEDAD Secano Explotacion: ES140290001069 Recinto:14-029-093-00153-00002 Cultivo:20000 BARBECHO TRADICIONAL-SIN VARIEDAD Secano Explotacion: ES140290001069 Recinto:14-029-093-00154-00001 Cultivo:20000 BARBECHO TRADICIONAL-SIN VARIEDAD Secano Explotacion: ES140290001069 Recinto:14-029-093-00162-00001 Cultivo:20000 BARBECHO TRADICIONAL-SIN VARIEDAD Secano Explotacion: ES140290001069 Recinto:14-029-093-00163-00001 Cultivo:20000 BARBECHO TRADICIONAL-SIN VARIEDAD Secano Explotacion: ES140290001069 Recinto:14-029-093-00164-00001 Cultivo:20000 BARBECHO TRADICIONAL-SIN VARIEDAD Secano Explotacion: ES140290001069 Recinto:14-029-093-00165-00001 Cultivo:20000 BARBECHO TRADICIONAL-SIN VARIEDAD Secano Explotacion: ES140290001069 Recinto:14-029-093-00184-00001 Cultivo:20000 BARBECHO TRADICIONAL-SIN VARIEDAD Secano Explotacion: ES140290001069 Recinto:14-029-093-00185-00001 Cultivo:20000 BARBECHO TRADICIONAL-SIN VARIEDAD Secano Explotacion: ES140290001069 Recinto:14-029-093-00186-00001 Cultivo:20000 BARBECHO TRADICIONAL-SIN VARIEDAD Secano Explotacion: ES140290001069 Recinto:14-029-093-00187-00003 Cultivo:20000 BARBECHO TRADICIONAL-SIN VARIEDAD Secano Explotacion: ES140290001069 Recinto:14-029-093-00187-00006 Cultivo:62000 PASTOS PERMANENTES DE 5 O MAS AÑOS-SIN VARIEDAD Secano Explotacion:ES140290001069
86124	Recinto de forrajera para Cálculo de Carga Ganadera que No pertenece a Explotación. Recinto:14-029-090-00068-00002 Cultivo:62000 PASTOS PERMANENTES DE 5 O MAS AÑOS-SIN VARIEDAD Secano
86126	Recinto de forrajera para Cálculo de Carga Ganadera que No pertenece a Explotación con UGM válida. Recinto:14-029-093-00083-00002 Cultivo:20000 BARBECHO TRADICIONAL-SIN VARIEDAD Secano Explotacion: ES140290001069 Recinto:14-029-093-00083-00008 Cultivo:20000 BARBECHO TRADICIONAL-SIN VARIEDAD Secano Explotacion: ES140290001069 Recinto:14-029-093-00098-00003 Cultivo:20000 BARBECHO TRADICIONAL-SIN VARIEDAD Secano Explotacion: ES140290001069 Recinto:14-029-093-00109-00001 Cultivo:20000 BARBECHO TRADICIONAL-SIN VARIEDAD Secano Explotacion: ES140290001069 Recinto:14-029-093-00114-00001 Cultivo:20000 BARBECHO TRADICIONAL-SIN VARIEDAD Secano Explotacion: ES140290001069 Recinto:14-029-093-00117-00001 Cultivo:20000 BARBECHO TRADICIONAL-SIN VARIEDAD Secano Explotacion: ES140290001069 Recinto:14-029-093-00152-00001 Cultivo:20000 BARBECHO TRADICIONAL-SIN VARIEDAD Secano Explotacion:

(1) Con incidencias que retienen pago o deniegan el expediente.
 (2) Se calcula sobre superficie declarada admisible.
 (3) Aplicación del artículo 16 bis del RD 147/2023.
 (4) Expediente con algunos recintos de pastos permanentes ubicados en espacios protegidos donde la carga ganadera mínima será 0,1 UGM/ha.

Puede verificar la integridad de una copia de este documento mediante la lectura del código QR adjunto o mediante el acceso a la dirección https://ws050.juntadeandalucia.es/verificarFirma indicando el código de VERIFICACIÓN			
FIRMADO POR	RAQUEL MARIA ESPIN CRESPO	17/10/2024	
VERIFICACIÓN	Pk2jmJDVJQXVSF7B6ESWF6FEMYA9VL	PÁG. 271/3958	

**INCIDENCIAS****INCIDENCIA DESCRIPCIÓN**

ES140290001069
 Recinto:14-029-093-00153-00002 Cultivo:20000 BARBECHO TRADICIONAL-SIN VARIEDAD Secano Explotacion:
 ES140290001069
 Recinto:14-029-093-00154-00001 Cultivo:20000 BARBECHO TRADICIONAL-SIN VARIEDAD Secano Explotacion:
 ES140290001069
 Recinto:14-029-093-00162-00001 Cultivo:20000 BARBECHO TRADICIONAL-SIN VARIEDAD Secano Explotacion:
 ES140290001069
 Recinto:14-029-093-00163-00001 Cultivo:20000 BARBECHO TRADICIONAL-SIN VARIEDAD Secano Explotacion:
 ES140290001069
 Recinto:14-029-093-00164-00001 Cultivo:20000 BARBECHO TRADICIONAL-SIN VARIEDAD Secano Explotacion:
 ES140290001069
 Recinto:14-029-093-00165-00001 Cultivo:20000 BARBECHO TRADICIONAL-SIN VARIEDAD Secano Explotacion:
 ES140290001069
 Recinto:14-029-093-00184-00001 Cultivo:20000 BARBECHO TRADICIONAL-SIN VARIEDAD Secano Explotacion:
 ES140290001069
 Recinto:14-029-093-00185-00001 Cultivo:20000 BARBECHO TRADICIONAL-SIN VARIEDAD Secano Explotacion:
 ES140290001069
 Recinto:14-029-093-00186-00001 Cultivo:20000 BARBECHO TRADICIONAL-SIN VARIEDAD Secano Explotacion:
 ES140290001069
 Recinto:14-029-093-00187-00003 Cultivo:20000 BARBECHO TRADICIONAL-SIN VARIEDAD Secano Explotacion:
 ES140290001069
 Recinto:14-029-093-00187-00006 Cultivo:62000 PASTOS PERMANENTES DE 5 O MAS AÑOS-SIN VARIEDAD Secano
 Explotacion:ES140290001069

Datos considerados para el Cálculo de la Carga Ganadera del expediente

Superficie determinada para Cálculo Carga Ganadera: 17,08 ha

Carga Ganadera del Expediente: 1,17 ugm/ha

Explotación	Especie	Ugm Calculada para CG
ES140290000390	OVINA	19,49
ES140290001028	PORCINO	0,54

Recintos Determinados para el Cálculo de Garga Ganadera

REF.	REFERENCIA SIGPAC	CULTIVO	DESCRIPCIÓN CULTIVO	S/R	SUP. RESUELTA (ha)
-1318616	14-029-088-00003-00003	20000	BARBECHO TRADICIONAL-SIN VARIEDAD	S	1,54
-1141499	14-029-088-00006-00001	20000	BARBECHO TRADICIONAL-SIN VARIEDAD	S	2,16
-1125379	14-029-087-00107-00001	20000	BARBECHO TRADICIONAL-SIN VARIEDAD	S	0,39
-1040744	14-029-088-00005-00005	62000	PASTOS PERMANENTES DE 5 O MAS AÑOS-SIN VARIEDAD	S	0,25
-1040743	14-029-088-00003-00007	62000	PASTOS PERMANENTES DE 5 O MAS AÑOS-SIN VARIEDAD	S	0,04
-590720	14-029-087-00056-00002	20000	BARBECHO TRADICIONAL-SIN VARIEDAD	S	2,90
1700000007139395	14-029-088-00003-00003	20000	BARBECHO TRADICIONAL-SIN VARIEDAD	S	1,58
1700000007139396	14-029-088-00005-00003	20000	BARBECHO TRADICIONAL-SIN VARIEDAD	S	4,82
1700000007139397	14-029-087-00033-00001	20000	BARBECHO TRADICIONAL-SIN VARIEDAD	S	1,06
1700000007139398	14-029-087-00051-00001	20000	BARBECHO TRADICIONAL-SIN VARIEDAD	S	0,58
1700000007139424	14-029-091-00016-00001	62000	PASTOS PERMANENTES DE 5 O MAS AÑOS-SIN VARIEDAD	S	1,24
1700000007139427	14-029-091-00034-00001	62000	PASTOS PERMANENTES DE 5 O MAS AÑOS-SIN VARIEDAD	S	0,52

Incidenias de carga ganadera**INCIDENCIA DESCRIPCIÓN**

3795 Recinto declarado con una situación de riesgo de abandono.
 Recinto:14-029-088-00006-00001 Cultivo: -
 Recinto:14-029-093-00186-00001 Cultivo: -
 Recinto:14-029-093-00185-00001 Cultivo: -
 Recinto:14-029-093-00114-00001 Cultivo: -

(1) Con incidencias que retienen pago o deniegan el expediente.

(2) Se calcula sobre superficie declarada admisible.

(3) Aplicación del artículo 16 bis del RD 147/2023.

(4) Expediente con algunos recintos de pastos permanentes ubicados en espacios protegidos donde la carga ganadera mínima será 0,1 UGM/ha.

Puede verificar la integridad de una copia de este documento mediante la lectura del código QR adjunto o mediante el acceso a la dirección <https://ws050.juntadeandalucia.es/verificarFirma> indicando el código de VERIFICACIÓN

FIRMADO POR

RAQUEL MARIA ESPIN CRESPO

17/10/2024

VERIFICACIÓN

Pk2jmJDVJQXVSF7B6ESWF6FEMYA9VL

PÁG. 272/3958





- Recinto:14-029-093-00154-00001 Cultivo: -
- Recinto:14-029-093-00153-00002 Cultivo: -
- Recinto:14-029-093-00152-00001 Cultivo: -
- Recinto:14-029-093-00184-00001 Cultivo: -
- Recinto:14-029-093-00098-00003 Cultivo: -
- Recinto:14-029-093-00117-00001 Cultivo: -
- Recinto:14-029-093-00162-00001 Cultivo: -
- Recinto:14-029-093-00163-00001 Cultivo: -
- Recinto:14-029-093-00164-00001 Cultivo: -
- Recinto:14-029-093-00165-00001 Cultivo: -
- Recinto:14-029-093-00187-00003 Cultivo: -
- 86122 Recinto superficie forrajera que realiza la actividad de producción de pastoreo y no declara el o los códigos del Registro de Explotaciones Ganaderas de Andalucía, REGA.
Recinto:14-029-090-00068-00002 Cultivo:62000 PASTOS PERMANENTES DE 5 O MAS AÑOS-SIN VARIEDAD Secano
- 86123 Recinto superficie forrajera que en REGA no tiene clasificación zootécnica permitida.
Recinto:14-029-093-00186-00001 Cultivo:20000 BARBECHO TRADICIONAL-SIN VARIEDAD Secano Explotacion: ES140290001069
Recinto:14-029-093-00185-00001 Cultivo:20000 BARBECHO TRADICIONAL-SIN VARIEDAD Secano Explotacion: ES140290001069
Recinto:14-029-093-00114-00001 Cultivo:20000 BARBECHO TRADICIONAL-SIN VARIEDAD Secano Explotacion: ES140290001069
Recinto:14-029-093-00187-00006 Cultivo:62000 PASTOS PERMANENTES DE 5 O MAS AÑOS-SIN VARIEDAD Secano Explotacion:ES140290001069
Recinto:14-029-093-00154-00001 Cultivo:20000 BARBECHO TRADICIONAL-SIN VARIEDAD Secano Explotacion: ES140290001069
Recinto:14-029-093-00153-00002 Cultivo:20000 BARBECHO TRADICIONAL-SIN VARIEDAD Secano Explotacion: ES140290001069
Recinto:14-029-093-00152-00001 Cultivo:20000 BARBECHO TRADICIONAL-SIN VARIEDAD Secano Explotacion: ES140290001069
Recinto:14-029-093-00184-00001 Cultivo:20000 BARBECHO TRADICIONAL-SIN VARIEDAD Secano Explotacion: ES140290001069
Recinto:14-029-093-00098-00003 Cultivo:20000 BARBECHO TRADICIONAL-SIN VARIEDAD Secano Explotacion: ES140290001069
Recinto:14-029-093-00109-00001 Cultivo:20000 BARBECHO TRADICIONAL-SIN VARIEDAD Secano Explotacion: ES140290001069
Recinto:14-029-093-00083-00008 Cultivo:20000 BARBECHO TRADICIONAL-SIN VARIEDAD Secano Explotacion: ES140290001069
Recinto:14-029-093-00083-00002 Cultivo:20000 BARBECHO TRADICIONAL-SIN VARIEDAD Secano Explotacion: ES140290001069
Recinto:14-029-093-00117-00001 Cultivo:20000 BARBECHO TRADICIONAL-SIN VARIEDAD Secano Explotacion: ES140290001069
Recinto:14-029-093-00162-00001 Cultivo:20000 BARBECHO TRADICIONAL-SIN VARIEDAD Secano Explotacion: ES140290001069
Recinto:14-029-093-00163-00001 Cultivo:20000 BARBECHO TRADICIONAL-SIN VARIEDAD Secano Explotacion: ES140290001069
Recinto:14-029-093-00164-00001 Cultivo:20000 BARBECHO TRADICIONAL-SIN VARIEDAD Secano Explotacion: ES140290001069
Recinto:14-029-093-00165-00001 Cultivo:20000 BARBECHO TRADICIONAL-SIN VARIEDAD Secano Explotacion: ES140290001069
Recinto:14-029-093-00187-00003 Cultivo:20000 BARBECHO TRADICIONAL-SIN VARIEDAD Secano Explotacion: ES140290001069
- 86124 Recinto de forrajera para Cálculo de Carga Ganadera que No pertenece a Explotación.
Recinto:14-029-090-00068-00002 Cultivo:62000 PASTOS PERMANENTES DE 5 O MAS AÑOS-SIN VARIEDAD Secano
- 86126 Recinto de forrajera para Cálculo de Carga Ganadera que No pertenece a Explotación con UGM válida.
Recinto:14-029-093-00186-00001 Cultivo:20000 BARBECHO TRADICIONAL-SIN VARIEDAD Secano Explotacion: ES140290001069
Recinto:14-029-093-00185-00001 Cultivo:20000 BARBECHO TRADICIONAL-SIN VARIEDAD Secano Explotacion: ES140290001069
Recinto:14-029-093-00114-00001 Cultivo:20000 BARBECHO TRADICIONAL-SIN VARIEDAD Secano Explotacion: ES140290001069
Recinto:14-029-093-00187-00006 Cultivo:62000 PASTOS PERMANENTES DE 5 O MAS AÑOS-SIN VARIEDAD Secano Explotacion:ES140290001069
Recinto:14-029-093-00154-00001 Cultivo:20000 BARBECHO TRADICIONAL-SIN VARIEDAD Secano Explotacion: ES140290001069
Recinto:14-029-093-00153-00002 Cultivo:20000 BARBECHO TRADICIONAL-SIN VARIEDAD Secano Explotacion: ES140290001069

(1) Con incidencias que retienen pago o deniegan el expediente.

(2) Se calcula sobre superficie declarada admisible.

(3) Aplicación del artículo 16 bis del RD 147/2023.

(4) Expediente con algunos recintos de pastos permanentes ubicados en espacios protegidos donde la carga ganadera mínima será 0,1 UGM/ha.

Puede verificar la integridad de una copia de este documento mediante la lectura del código QR adjunto o mediante el acceso a la dirección <https://ws050.juntadeandalucia.es/verificarFirma> indicando el código de VERIFICACIÓN

FIRMADO POR	RAQUEL MARIA ESPIN CRESPO	17/10/2024
VERIFICACIÓN	Pk2jmJDVJQXVSF7B6ESWF6FEMYA9VL	PÁG. 273/3958





	Recinto:14-029-093-00152-00001 Cultivo:20000 BARBECHO TRADICIONAL-SIN VARIEDAD Secano Explotacion: ES140290001069
	Recinto:14-029-093-00184-00001 Cultivo:20000 BARBECHO TRADICIONAL-SIN VARIEDAD Secano Explotacion: ES140290001069
	Recinto:14-029-093-00098-00003 Cultivo:20000 BARBECHO TRADICIONAL-SIN VARIEDAD Secano Explotacion: ES140290001069
	Recinto:14-029-093-00109-00001 Cultivo:20000 BARBECHO TRADICIONAL-SIN VARIEDAD Secano Explotacion: ES140290001069
	Recinto:14-029-093-00083-00008 Cultivo:20000 BARBECHO TRADICIONAL-SIN VARIEDAD Secano Explotacion: ES140290001069
	Recinto:14-029-093-00083-00002 Cultivo:20000 BARBECHO TRADICIONAL-SIN VARIEDAD Secano Explotacion: ES140290001069
	Recinto:14-029-093-00117-00001 Cultivo:20000 BARBECHO TRADICIONAL-SIN VARIEDAD Secano Explotacion: ES140290001069
	Recinto:14-029-093-00162-00001 Cultivo:20000 BARBECHO TRADICIONAL-SIN VARIEDAD Secano Explotacion: ES140290001069
	Recinto:14-029-093-00163-00001 Cultivo:20000 BARBECHO TRADICIONAL-SIN VARIEDAD Secano Explotacion: ES140290001069
	Recinto:14-029-093-00164-00001 Cultivo:20000 BARBECHO TRADICIONAL-SIN VARIEDAD Secano Explotacion: ES140290001069
	Recinto:14-029-093-00165-00001 Cultivo:20000 BARBECHO TRADICIONAL-SIN VARIEDAD Secano Explotacion: ES140290001069
	Recinto:14-029-093-00187-00003 Cultivo:20000 BARBECHO TRADICIONAL-SIN VARIEDAD Secano Explotacion: ES140290001069
86128	Recinto de Forrajeras que no ha contabilizado para Carga Ganadera por no tener una explotación válida para el cálculo de la Carga Ganadera
	Recinto:14-029-093-00186-00001 Cultivo:20 BARBECHO TRADICIONAL-
	Recinto:14-029-093-00185-00001 Cultivo:20 BARBECHO TRADICIONAL-
	Recinto:14-029-093-00114-00001 Cultivo:20 BARBECHO TRADICIONAL-
	Recinto:14-029-093-00187-00006 Cultivo:62 PASTOS PERMANENTES DE 5 O MAS AÑOS-
	Recinto:14-029-093-00154-00001 Cultivo:20 BARBECHO TRADICIONAL-
	Recinto:14-029-093-00153-00002 Cultivo:20 BARBECHO TRADICIONAL-
	Recinto:14-029-093-00152-00001 Cultivo:20 BARBECHO TRADICIONAL-
	Recinto:14-029-093-00184-00001 Cultivo:20 BARBECHO TRADICIONAL-
	Recinto:14-029-093-00098-00003 Cultivo:20 BARBECHO TRADICIONAL-
	Recinto:14-029-093-00109-00001 Cultivo:20 BARBECHO TRADICIONAL-
	Recinto:14-029-093-00083-00008 Cultivo:20 BARBECHO TRADICIONAL-
	Recinto:14-029-093-00083-00002 Cultivo:20 BARBECHO TRADICIONAL-
	Recinto:14-029-093-00117-00001 Cultivo:20 BARBECHO TRADICIONAL-
	Recinto:14-029-093-00162-00001 Cultivo:20 BARBECHO TRADICIONAL-
	Recinto:14-029-093-00163-00001 Cultivo:20 BARBECHO TRADICIONAL-
	Recinto:14-029-093-00164-00001 Cultivo:20 BARBECHO TRADICIONAL-
	Recinto:14-029-093-00165-00001 Cultivo:20 BARBECHO TRADICIONAL-
	Recinto:14-029-093-00187-00003 Cultivo:20 BARBECHO TRADICIONAL-
	Recinto:14-029-090-00068-00002 Cultivo:62 PASTOS PERMANENTES DE 5 O MAS AÑOS-
86132	Recinto superficie forrajera que no realiza la actividad de producción de pastoreo.
	Recinto:14-029-087-00094-00001 Cultivo:20000 BARBECHO TRADICIONAL-SIN VARIEDAD Secano

(1) Con incidencias que retienen pago o deniegan el expediente.

(2) Se calcula sobre superficie declarada admisible.

(3) Aplicación del artículo 16 bis del RD 147/2023.

(4) Expediente con algunos recintos de pastos permanentes ubicados en espacios protegidos donde la carga ganadera mínima será 0,1 UGM/ha.

Puede verificar la integridad de una copia de este documento mediante la lectura del código QR adjunto o mediante el acceso a la dirección <https://ws050.juntadeandalucia.es/verificarFirma> indicando el código de VERIFICACIÓN

FIRMADO POR	RAQUEL MARIA ESPIN CRESPO	17/10/2024	
VERIFICACIÓN	Pk2jmJDVJQXVSF7B6ESWF6FEMYA9VL	PÁG. 274/3958	



APELLIDOS Y NOMBRE / RAZÓN SOCIAL

BERNAL HERENAS JUAN MANUEL

NIF

****3053*

EXPEDIENTE

1164306

RESOLUCIÓN

DENEGACIÓN DE LA AYUDA

DATOS DE MANTENIMIENTO UNIDADES

GRUPO DE PAGO	Sup. Dec. Admisible	Sup. Resuelta	Sobredecl.	% Sobredecl.
ZONAS DE LIMITACIONES NATURALES	0,00	0,00	0,00	0,00

RESUMEN DE PAGOS

	IMPORTE (Euros)			
	RESUELTO	FEADER	MAPA	CAPADR
A pagar	0,00	0,00	0,00	0,00

APLICACIÓN DE REDUCCIONES Y PENALIZACIONES (%)

Criterios de subvencionabilidad (1)	Presentación tardía	Omisión declaración	Condicionidad
100,00	0,00	0,00	0,00

IMPORTE (Euros)

Calculado(2)	Reducción	Penalización	Reducción Penalización (3)	Penalización adicional	Resuelto	FEADER	MAPA	CAPADR
0,00 €	0,00 €	0,00 €	0,00 €	0,00 €	0,00 €	0,00 €	0,00 €	0,00 €
Importe Unitario:	54,00 €	Nuevo Importe Unitario:	0,00 €					

RECINTOS PROPUESTOS

REF.	REFERENCIA SIGPAC	CULTIVO	S/R	USO SIGPAC	Sup. Dec. admisible	Sup. Campo	Sup. Determ.	Sup. Resuelta
-1455108	14-007-060-00018-0002	OLIVAR	S		3,30		3,30	3,30
-573932	14-007-038-00323-0002	OLIVAR	S		0,35		0,35	0,35
-570139	14-007-061-00099-0002	OLIVAR	S		0,22		0,22	0,22
-569869	14-007-048-00173-0001	OLIVAR	S		0,22		0,22	0,22
-569839	14-007-048-00091-0001	OLIVAR	S		1,04		1,04	1,04
1700000006123946	14-007-038-00237-0001	OLIVAR	S		1,30		1,30	1,30
1700000006123948	14-007-050-00105-0001	OLIVAR	S		1,53		1,53	1,53
1700000006123949	14-007-050-09014-0003	OLIVAR	S		0,11		0,11	0,11
1700000006123950	14-007-060-00017-0001	OLIVAR	S		0,16		0,16	0,16
1700000006123952	14-007-061-00098-0004	OLIVAR	S		0,02		0,02	0,02
1700000006123953	14-007-061-00100-0004	OLIVAR	S		0,95		0,95	0,95
1700000006123954	14-007-048-00174-0002	OLIVAR	S		0,14		0,14	0,14
1700000006123955	14-007-038-00419-0004	OLIVAR	S		0,57		0,57	0,57

INCIDENCIAS

INCIDENCIA DESCRIPCIÓN

74018	Productor que no es agricultor a título principal, según los datos del ejercicio fiscal n-1 y seguridad socia.
74053	Importe inferior a 100 Euros

(1) Con incidencias que retienen pago o deniegan el expediente.

(2) Se calcula sobre superficie declarada admisible.

(3) Aplicación del artículo 16 bis del RD 147/2023.

(4) Expediente con algunos recintos de pastos permanentes ubicados en espacios protegidos donde la carga ganadera mínima será 0,1 UGM/ha.

Puede verificar la integridad de una copia de este documento mediante la lectura del código QR adjunto o mediante el acceso a la dirección <https://ws050.juntadeandalucia.es/verificarFirma> indicando el código de VERIFICACIÓN

FIRMADO POR	RAQUEL MARIA ESPIN CRESPO	17/10/2024
VERIFICACIÓN	Pk2jmJDVJQXVSF7B6ESWF6FEMYA9VL	PÁG. 275/3958





APELLIDOS Y NOMBRE / RAZÓN SOCIAL

BLANCO ANDUJAR MILAGROS

NIF

***9881*

EXPEDIENTE

1154905

RESOLUCIÓN

DENEGACIÓN DE LA AYUDA

DATOS DE MANTENIMIENTO UNIDADES

GRUPO DE PAGO	Sup. Dec. Admisible	Sup. Resuelta	Sobredecl.	% Sobredecl.
ZONAS DE LIMITACIONES NATURALES	0,00	0,00	0,00	0,00

RESUMEN DE PAGOS

	IMPORTE (Euros)			
	RESUELTO	FEADER	MAPA	CAPADR
A pagar	0,00	0,00	0,00	0,00

APLICACIÓN DE REDUCCIONES Y PENALIZACIONES (%)

Criterios de subvencionabilidad (1)	Presentación tardía	Omisión declaración	Condicionalidad
100,00	0,00	0,00	0,00

IMPORTE (Euros)

Calculado(2)	Reducción	Penalización	Reducción Penalización (3)	Penalización adicional	Resuelto	FEADER	MAPA	CAPADR
0,00 €	0,00 €	0,00 €	0,00 €	0,00 €	0,00 €	0,00 €	0,00 €	0,00 €
Importe Unitario:	54,00 €	Nuevo Importe Unitario:	0,00 €					

RECINTOS PROPUESTOS

REF.	REFERENCIA SIGPAC	CULTIVO	S/R	USO SIGPAC	Sup. Dec. admisible	Sup. Campo	Sup. Determ.	Sup. Resuelta
-111316	14-062-035-00245-0001	PASTOS PERMANENTES DE 5 O MAS AÑOS	S		1,31		1,31	1,31
-111302	14-062-035-00176-0001	PASTOS DE MENOS DE 5 AÑOS	S		0,87		0,87	0,87
-111284	14-062-034-00042-0002	PASTOS PERMANENTES DE 5 O MAS AÑOS	S		2,59		2,59	2,59
1700000005825516	14-062-003-00052-0001	PASTOS PERMANENTES DE 5 O MAS AÑOS	S		1,51		1,51	1,51
1700000005825517	14-062-033-00047-0006	PASTOS PERMANENTES DE 5 O MAS AÑOS	S		15,98		15,98	15,98
1700000005825519	14-062-017-00016-0001	PASTOS PERMANENTES DE 5 O MAS AÑOS	S		17,48		17,48	17,48
1700000005825520	14-062-003-00053-0002	PASTOS DE MENOS DE 5 AÑOS	S		0,75		0,75	0,75
1700000005825521	14-062-034-00043-0001	PASTOS DE MENOS DE 5 AÑOS	S		0,62		0,62	0,62

INCIDENCIAS

INCIDENCIA DESCRIPCIÓN

74018	Productor que no es agricultor a título principal, según los datos del ejercicio fiscal n-1 y seguridad socia.
74053	Importe inferior a 100 Euros

(1) Con incidencias que retienen pago o deniegan el expediente.

(2) Se calcula sobre superficie declarada admisible.

(3) Aplicación del artículo 16 bis del RD 147/2023.

(4) Expediente con algunos recintos de pastos permanentes ubicados en espacios protegidos donde la carga ganadera mínima será 0,1 UGM/ha.

Puede verificar la integridad de una copia de este documento mediante la lectura del código QR adjunto o mediante el acceso a la dirección <https://ws050.juntadeandalucia.es/verificarFirma> indicando el código de VERIFICACIÓN

FIRMADO POR	RAQUEL MARIA ESPIN CRESPO	17/10/2024
VERIFICACIÓN	Pk2jmJDVJQXVSF7B6ESWF6FEMYA9VL	PÁG. 276/3958





Datos considerados para el Cálculo de la Carga Ganadera del expediente

Superficie determinada para Cálculo Carga Ganadera: 41,11 ha

Carga Ganadera del Expediente: 0,32 ugm/ha

<u>Explotación</u>	<u>Especie</u>	<u>Ugm Calculada para CG</u>
ES140620000142	OVINA	0,03
ES140620000551	OVINA	12,77
ES140620000551	PORCINO	0,48
ES140620000573	OVINA	0,03
ES140620000574	OVINA	0,03

Recintos Determinados para el Cálculo de Garga Ganadera

<u>REF.</u>	<u>REFERENCIA SIGPAC</u>	<u>CULTIVO</u>	<u>DESCRIPCIÓN CULTIVO</u>	<u>S/R</u>	<u>SUP. RESUELTA (ha)</u>
-111316	14-062-035-00245-00001	62000	PASTOS PERMANENTES DE 5 O MAS AÑOS-SIN VARIEDAD	S	1,31
-111302	14-062-035-00176-00001	63000	PASTOS DE MENOS DE 5 AÑOS-SIN VARIEDAD	S	0,87
-111284	14-062-034-00042-00002	62000	PASTOS PERMANENTES DE 5 O MAS AÑOS-SIN VARIEDAD	S	2,59
1700000005825516	14-062-003-00052-00001	62000	PASTOS PERMANENTES DE 5 O MAS AÑOS-SIN VARIEDAD	S	1,51
1700000005825517	14-062-033-00047-00006	62000	PASTOS PERMANENTES DE 5 O MAS AÑOS-SIN VARIEDAD	S	15,98
1700000005825519	14-062-017-00016-00001	62000	PASTOS PERMANENTES DE 5 O MAS AÑOS-SIN VARIEDAD	S	17,48
1700000005825520	14-062-003-00053-00002	63000	PASTOS DE MENOS DE 5 AÑOS-SIN VARIEDAD	S	0,75
1700000005825521	14-062-034-00043-00001	63000	PASTOS DE MENOS DE 5 AÑOS-SIN VARIEDAD	S	0,62

(1) Con incidencias que retienen pago o deniegan el expediente.

(2) Se calcula sobre superficie declarada admisible.

(3) Aplicación del artículo 16 bis del RD 147/2023.

(4) Expediente con algunos recintos de pastos permanentes ubicados en espacios protegidos donde la carga ganadera mínima será 0,1 UGM/ha.

Puede verificar la integridad de una copia de este documento mediante la lectura del código QR adjunto o mediante el acceso a la dirección <https://ws050.juntadeandalucia.es/verificarFirma> indicando el código de VERIFICACIÓN

FIRMADO POR

RAQUEL MARIA ESPIN CRESPO

17/10/2024

VERIFICACIÓN

Pk2jmJDVJQXVSF7B6ESWF6FEMYA9VL

PÁG. 277/3958



**APELLIDOS Y NOMBRE / RAZÓN SOCIAL**

BLANCO FERNANDEZ ELISA

NIF

***3440*

EXPEDIENTE

1028699

RESOLUCIÓN

DENEGACIÓN DE LA AYUDA

DATOS DE MANTENIMIENTO UNIDADES**GRUPO DE PAGO**
ZONAS DE LIMITACIONES NATURALES**Sup. Dec. Admisible**
0,00**Sup. Resuelta**
0,00**Sobredecl.**
0,00**% Sobredecl.**
0,00**RESUMEN DE PAGOS****IMPORTE (Euros)**

	RESUELTO	FEADER	MAPA	CAPADR
A pagar	0,00	0,00	0,00	0,00

APLICACIÓN DE REDUCCIONES Y PENALIZACIONES (%)

Criterios de subvencionabilidad (1)	Presentación tardía	Omisión declaración	Condicionalidad
100,00	0,00	0,00	0,00

IMPORTE (Euros)

Calculado(2)	Reducción	Penalización	Reducción Penalización (3)	Penalización adicional	Resuelto	FEADER	MAPA	CAPADR
0,00 €	0,00 €	0,00 €	0,00 €	0,00 €	0,00 €	0,00 €	0,00 €	0,00 €
Importe Unitario:	54,00 €	Nuevo Importe Unitario:	0,00 €					

RECINTOS PROPUESTOS

REF.	REFERENCIA SIGPAC	CULTIVO	S/R	USO SIGPAC	Sup. Dec. admisible	Sup. Campo	Sup. Determ.	Sup. Resuelta
170000006929195	14-023-018-00377-0001	BARBECHO TRADICIONAL	S		0,50		0,50	0,50
170000006929196	14-023-018-00378-0002	BARBECHO TRADICIONAL	S		0,97		0,97	0,95

INCIDENCIAS**INCIDENCIA DESCRIPCIÓN**

2454 Solicitante de intervención 6613 cuyo regimen de afiliación a la SS no es ni el sistema especial agrario(cuenta ajena) ni autonomo con actividad agraria.

3795 Recinto declarado con una situación de riesgo de abandono.
Recinto:14-023-018-00377-00001 Cultivo: -

4272 Verifica que las líneas de declaración de las Solicitudes Únicas no tienen solapes con la capa de Retroactividad Gráfica (ambas de la misma campaña) a nivel de expediente/línea de declaración gráfica de la solicitud.
Recinto:14-023-018-00378-00002 Cultivo: - Agregado de la referencia del recinto.:0 Zona de la referencia del recinto.:0 Superficie solapada.:0,02 Id. Incid.:98193071

74018 Productor que no es agricultor a título principal, según los datos del ejercicio fiscal n-1 y seguridad socia.

74053 Importe inferior a 100 Euros

Datos considerados para el Cálculo de la Carga Ganadera del expediente

Superficie determinada para Cálculo Carga Ganadera: 0,00 ha
Carga Ganadera del Expediente: 0,00 ugm/ha

Incidenias de carga ganadera**INCIDENCIA DESCRIPCIÓN**

3795 Recinto declarado con una situación de riesgo de abandono.
Recinto:14-023-018-00377-00001 Cultivo: -

86132 Recinto superficie forrajera que no realiza la actividad de producción de pastoreo.
Recinto:14-023-018-00377-00001 Cultivo:20000 BARBECHO TRADICIONAL-SIN VARIEDAD Secano
Recinto:14-023-018-00378-00002 Cultivo:20000 BARBECHO TRADICIONAL-SIN VARIEDAD Secano

(1) Con incidencias que retienen pago o deniegan el expediente.

(2) Se calcula sobre superficie declarada admisible.

(3) Aplicación del artículo 16 bis del RD 147/2023.

(4) Expediente con algunos recintos de pastos permanentes ubicados en espacios protegidos donde la carga ganadera mínima será 0,1 UGM/ha.

Puede verificar la integridad de una copia de este documento mediante la lectura del código QR adjunto o mediante el acceso a la dirección <https://ws050.juntadeandalucia.es/verificarFirma> indicando el código de VERIFICACIÓN

FIRMADO POR

RAQUEL MARIA ESPIN CRESPO

17/10/2024

VERIFICACIÓN

Pk2jmJDVJQXVSF7B6ESWF6FEMYA9VL

PÁG. 278/3958





APELLIDOS Y NOMBRE / RAZÓN SOCIAL

BLANCO RUZ PEDRO

NIF
****6563*

EXPEDIENTE

1031976

RESOLUCIÓN

DENEGACIÓN DE LA AYUDA

DATOS DE MANTENIMIENTO UNIDADES

GRUPO DE PAGO

ZONAS DE LIMITACIONES NATURALES

Sup. Dec. Admisible	Sup. Resuelta	Sobredecl.	% Sobredecl.
0,00	0,00	0,00	0,00

RESUMEN DE PAGOS

	IMPORTE (Euros)			
	RESUELTO	FEADER	MAPA	CAPADR
A pagar	0,00	0,00	0,00	0,00

APLICACIÓN DE REDUCCIONES Y PENALIZACIONES (%)

Criterios de subvencionabilidad (1)	Presentación tardía	Omisión declaración	Condicionalidad
100,00	0,00	0,00	0,00

IMPORTE (Euros)

Calculado(2)	Reducción	Penalización	Reducción Penalización (3)	Penalización adicional	Resuelto	FEADER	MAPA	CAPADR
0,00 €	0,00 €	0,00 €	0,00 €	0,00 €	0,00 €	0,00 €	0,00 €	0,00 €
Importe Unitario:	54,00 €	Nuevo Importe Unitario:	0,00 €					

RECINTOS PROPUESTOS

REF.	REFERENCIA SIGPAC	CULTIVO	S/R	USO SIGPAC	Sup. Dec. admisible	Sup. Campo	Sup. Determ.	Sup. Resuelta
170000006163725	14-042-028-00112-0001	OLIVAR	S		1,11		1,11	1,11
170000006163726	14-042-028-00120-0004	OLIVAR	S		9,87		9,87	9,87

INCIDENCIAS

INCIDENCIA DESCRIPCIÓN

74018	Productor que no es agricultor a título principal, según los datos del ejercicio fiscal n-1 y seguridad socia.
74053	Importe inferior a 100 Euros
75022	No Autoriza a que, en caso de la devolución por la entidad financiera (retrocesión bancaria) del pago en la cuenta corriente consignada en la solicitud y que está debidamente registrada en el sistema contable GIRO de la Junta de Andalucía, se proceda al pago en cualquier otra cuenta corriente de la titularidad del solicitante vigente en dicho sistema contable.

(1) Con incidencias que retienen pago o deniegan el expediente.

(2) Se calcula sobre superficie declarada admisible.

(3) Aplicación del artículo 16 bis del RD 147/2023.

(4) Expediente con algunos recintos de pastos permanentes ubicados en espacios protegidos donde la carga ganadera mínima será 0,1 UGM/ha.

Puede verificar la integridad de una copia de este documento mediante la lectura del código QR adjunto o mediante el acceso a la dirección <https://ws050.juntadeandalucia.es/verificarFirma> indicando el código de VERIFICACIÓN

FIRMADO POR

RAQUEL MARIA ESPIN CRESPO

17/10/2024

VERIFICACIÓN

Pk2jmJDVJQXVSF7B6ESWF6FEMYA9VL

PÁG. 279/3958





APELLIDOS Y NOMBRE / RAZÓN SOCIAL

BLÁZQUEZ COCA LUNA

NIF

****8129*

EXPEDIENTE

1281479

RESOLUCIÓN

DENEGACIÓN DE LA AYUDA

DATOS DE MANTENIMIENTO UNIDADES

GRUPO DE PAGO

ZONAS DE LIMITACIONES NATURALES

Sup. Dec. Admisible

0,00

Sup. Resuelta

0,00

Sobredecl.

0,00

% Sobredecl.

0,00

RESUMEN DE PAGOS

IMPORTE (Euros)

	RESUELTO	FEADER	MAPA	CAPADR
A pagar	0,00	0,00	0,00	0,00

APLICACIÓN DE REDUCCIONES Y PENALIZACIONES (%)

Crterios de subvencionabilidad (1)	Presentación tardía	Omisión declaración	Condicionalidad
100,00	0,00	0,00	0,00

IMPORTE (Euros)

Calculado(2)	Reducción	Penalización	Reducción Penalización (3)	Penalización adicional	Resuelto	FEADER	MAPA	CAPADR
0,00 €	0,00 €	0,00 €	0,00 €	0,00 €	0,00 €	0,00 €	0,00 €	0,00 €
Importe Unitario:	54,00 €	Nuevo Importe Unitario:	0,00 €					

RECINTOS PROPUESTOS

REF.	REFERENCIA SIGPAC	CULTIVO	S/R	USO SIGPAC	Sup. Dec. admisible	Sup. Campo	Sup. Determ.	Sup. Resuelta
-935970	14-009-001-00015-0027	OLIVAR	S		25,01		25,01	25,01
-725999	14-052-006-00010-0006	AVENA	S		13,38		13,38	13,38
-725994	14-009-001-00018-0010	GUISANTES	S		0,01		0,01	0,01
-725993	14-009-001-00018-0005	AVENA	S		0,50		0,50	0,50
-725978	14-009-001-00016-0021	GUISANTES	S		0,02		0,02	0,02
-725977	14-009-001-00016-0019	GUISANTES	S		0,36		0,36	0,36
-725976	14-009-001-00016-0017	GUISANTES	S		0,20		0,20	0,20
-725975	14-009-001-00016-0015	GUISANTES	S		0,36		0,36	0,36
-725974	14-009-001-00016-0014	GUISANTES	S		2,84		2,84	2,84
-725972	14-009-001-00016-0012	GUISANTES	S		2,76		2,76	2,76
-725963	14-009-001-00015-0013	GUISANTES	S		0,54		0,54	0,54
-725962	14-009-001-00015-0010	AVENA	S		9,30		9,30	9,30
-468534	14-009-001-00016-0006	GUISANTES	S		0,19		0,19	0,19
-468533	14-009-001-00016-0005	GUISANTES	S		1,66		1,66	1,66
1700000006147380	14-009-001-00015-0001	GUISANTES	S		13,44		13,44	13,44
1700000006147383	14-052-006-00010-0003	AVENA	S		7,36		7,36	7,36
1700000006147387	14-009-001-00016-0004	GUISANTES	S		17,11		17,11	17,11
1700000006147400	14-009-001-00046-0001	GUISANTES	S		6,94		6,94	6,94
1700000006147405	14-009-001-00018-0003	AVENA	S		15,35		15,35	15,35
1700000006147409	14-009-001-00018-0004	GUISANTES	S		10,10		10,10	10,10
1700000006147412	14-009-001-00015-0005	OLIVAR	S		3,31		3,31	0,00

(1) Con incidencias que retienen pago o deniegan el expediente.

(2) Se calcula sobre superficie declarada admisible.

(3) Aplicación del artículo 16 bis del RD 147/2023.

(4) Expediente con algunos recintos de pastos permanentes ubicados en espacios protegidos donde la carga ganadera mínima será 0,1 UGM/ha.

Puede verificar la integridad de una copia de este documento mediante la lectura del código QR adjunto o mediante el acceso a la dirección <https://ws050.juntadeandalucia.es/verificarFirma> indicando el código de VERIFICACIÓN

FIRMADO POR

RAQUEL MARIA ESPIN CRESPO

17/10/2024

VERIFICACIÓN

Pk2jmJDVJQXVSF7B6ESWF6FEMYA9VL

PÁG. 280/3958



**INCIDENCIAS****INCIDENCIA DESCRIPCIÓN**

2455	Solicitantes de intervención 6613 sin datos de IRPF n-1.(Art 4 Orden 14/04/2016).
4272	Verifica que las líneas de declaración de las Solicitudes Únicas no tienen solapes con la capa de Retroactividad Gráfica (ambas de la misma campaña) a nivel de expediente/línea de declaración gráfica de la solicitud. Recinto:14-009-001-00045-00001 Cultivo: - Agregado de la referencia del recinto.:0 Zona de la referencia del recinto.:0 Superficie solapada.:0,13 Id. Incid.:98194378
8200	Control por Monitorización con resultado no admisible Recinto:14-009-001-00015-00005 Cultivo:101252 OLIVAR-NEVADILLO NEGRO
74018	Productor que no es agricultor a título principal, según los datos del ejercicio fiscal n-1 y seguridad socia.
74053	Importe inferior a 100 Euros
86119	Carga ganadera NO cumple con el valor mínimo de 0,2 UGM/ha. Recinto:14-009-001-00015-00008 Cultivo:62000 PASTOS PERMANENTES DE 5 O MAS AÑOS-SIN VARIEDAD Secano Carga Ganadera:0,15 Recinto:14-009-001-00015-00009 Cultivo:62000 PASTOS PERMANENTES DE 5 O MAS AÑOS-SIN VARIEDAD Secano Carga Ganadera:0,15 Recinto:14-009-001-00015-00021 Cultivo:62000 PASTOS PERMANENTES DE 5 O MAS AÑOS-SIN VARIEDAD Secano Carga Ganadera:0,15 Recinto:14-009-001-00015-00023 Cultivo:62000 PASTOS PERMANENTES DE 5 O MAS AÑOS-SIN VARIEDAD Secano Carga Ganadera:0,15 Recinto:14-009-001-00015-00024 Cultivo:62000 PASTOS PERMANENTES DE 5 O MAS AÑOS-SIN VARIEDAD Secano Carga Ganadera:0,15 Recinto:14-009-001-00015-00025 Cultivo:62000 PASTOS PERMANENTES DE 5 O MAS AÑOS-SIN VARIEDAD Secano Carga Ganadera:0,15 Recinto:14-009-001-00016-00002 Cultivo:62000 PASTOS PERMANENTES DE 5 O MAS AÑOS-SIN VARIEDAD Secano Carga Ganadera:0,15 Recinto:14-009-001-00016-00011 Cultivo:20000 BARBECHO TRADICIONAL-SIN VARIEDAD Secano Carga Ganadera:0,15 Recinto:14-009-001-00016-00013 Cultivo:20000 BARBECHO TRADICIONAL-SIN VARIEDAD Secano Carga Ganadera:0,15 Recinto:14-009-001-00017-00002 Cultivo:20000 BARBECHO TRADICIONAL-SIN VARIEDAD Secano Carga Ganadera:0,15 Recinto:14-009-001-00017-00003 Cultivo:20000 BARBECHO TRADICIONAL-SIN VARIEDAD Secano Carga Ganadera:0,15 Recinto:14-009-001-00017-00007 Cultivo:62000 PASTOS PERMANENTES DE 5 O MAS AÑOS-SIN VARIEDAD Secano Carga Ganadera:0,15 Recinto:14-009-001-00017-00008 Cultivo:62000 PASTOS PERMANENTES DE 5 O MAS AÑOS-SIN VARIEDAD Secano Carga Ganadera:0,15 Recinto:14-009-001-00017-00009 Cultivo:62000 PASTOS PERMANENTES DE 5 O MAS AÑOS-SIN VARIEDAD Secano Carga Ganadera:0,15 Recinto:14-009-001-00017-00011 Cultivo:20000 BARBECHO TRADICIONAL-SIN VARIEDAD Secano Carga Ganadera:0,15 Recinto:14-009-001-00017-00012 Cultivo:20000 BARBECHO TRADICIONAL-SIN VARIEDAD Secano Carga Ganadera:0,15 Recinto:14-009-001-00017-00013 Cultivo:20000 BARBECHO TRADICIONAL-SIN VARIEDAD Secano Carga Ganadera:0,15 Recinto:14-009-001-00017-00014 Cultivo:20000 BARBECHO TRADICIONAL-SIN VARIEDAD Secano Carga Ganadera:0,15 Recinto:14-009-001-00017-00015 Cultivo:62000 PASTOS PERMANENTES DE 5 O MAS AÑOS-SIN VARIEDAD Secano Carga Ganadera:0,15 Recinto:14-009-001-00017-00017 Cultivo:62000 PASTOS PERMANENTES DE 5 O MAS AÑOS-SIN VARIEDAD Secano Carga Ganadera:0,15 Recinto:14-009-001-00017-00018 Cultivo:62000 PASTOS PERMANENTES DE 5 O MAS AÑOS-SIN VARIEDAD Secano Carga Ganadera:0,15 Recinto:14-009-001-00017-00019 Cultivo:20000 BARBECHO TRADICIONAL-SIN VARIEDAD Secano Carga Ganadera:0,15 Recinto:14-009-001-00017-00021 Cultivo:62000 PASTOS PERMANENTES DE 5 O MAS AÑOS-SIN VARIEDAD Secano Carga Ganadera:0,15 Recinto:14-009-001-00017-00022 Cultivo:62000 PASTOS PERMANENTES DE 5 O MAS AÑOS-SIN VARIEDAD Secano Carga Ganadera:0,15 Recinto:14-009-001-00017-00026 Cultivo:20000 BARBECHO TRADICIONAL-SIN VARIEDAD Secano Carga Ganadera:0,15 Recinto:14-009-001-00017-00028 Cultivo:20000 BARBECHO TRADICIONAL-SIN VARIEDAD Secano Carga Ganadera:0,15 Recinto:14-009-001-00017-00030 Cultivo:62000 PASTOS PERMANENTES DE 5 O MAS AÑOS-SIN VARIEDAD Secano Carga Ganadera:0,15 Recinto:14-009-001-00017-00032 Cultivo:62000 PASTOS PERMANENTES DE 5 O MAS AÑOS-SIN VARIEDAD Secano Carga Ganadera:0,15 Recinto:14-009-001-00017-00034 Cultivo:20000 BARBECHO TRADICIONAL-SIN VARIEDAD Secano Carga Ganadera:0,15 Recinto:14-009-001-00017-00035 Cultivo:20000 BARBECHO TRADICIONAL-SIN VARIEDAD Secano Carga Ganadera:0,15 Recinto:14-009-001-00017-00039 Cultivo:62000 PASTOS PERMANENTES DE 5 O MAS AÑOS-SIN VARIEDAD Secano Carga Ganadera:0,15 Recinto:14-009-001-00017-00041 Cultivo:20000 BARBECHO TRADICIONAL-SIN VARIEDAD Secano Carga Ganadera:0,15 Recinto:14-009-001-00018-00002 Cultivo:62000 PASTOS PERMANENTES DE 5 O MAS AÑOS-SIN VARIEDAD Secano Carga Ganadera:0,15

(1) Con incidencias que retienen pago o deniegan el expediente.

(2) Se calcula sobre superficie declarada admisible.

(3) Aplicación del artículo 16 bis del RD 147/2023.

(4) Expediente con algunos recintos de pastos permanentes ubicados en espacios protegidos donde la carga ganadera mínima será 0,1 UGM/ha.

Puede verificar la integridad de una copia de este documento mediante la lectura del código QR adjunto o mediante el acceso a la dirección <https://ws050.juntadeandalucia.es/verificarFirma> indicando el código de VERIFICACIÓN

FIRMADO POR	RAQUEL MARIA ESPIN CRESPO	17/10/2024
VERIFICACIÓN	Pk2jmJDVJQXVSF7B6ESWF6FEMYA9VL	PÁG. 281/3958





INCIDENCIAS

INCIDENCIA DESCRIPCIÓN

Recinto:14-009-001-00045-00001	Cultivo:20000	BARBECHO TRADICIONAL-SIN VARIEDAD	Secano	Carga Ganadera:0,15
Recinto:14-009-001-00046-00004	Cultivo:20000	BARBECHO TRADICIONAL-SIN VARIEDAD	Secano	Carga Ganadera:0,15
Recinto:14-009-001-00047-00001	Cultivo:20000	BARBECHO TRADICIONAL-SIN VARIEDAD	Secano	Carga Ganadera:0,15
Recinto:14-009-001-00048-00001	Cultivo:20000	BARBECHO TRADICIONAL-SIN VARIEDAD	Secano	Carga Ganadera:0,15
Recinto:14-009-001-00049-00001	Cultivo:20000	BARBECHO TRADICIONAL-SIN VARIEDAD	Secano	Carga Ganadera:0,15
Recinto:14-009-001-00050-00001	Cultivo:62000	PASTOS PERMANENTES DE 5 O MAS AÑOS-SIN VARIEDAD	Secano	Carga Ganadera:0,15
Recinto:14-009-001-00050-00002	Cultivo:20000	BARBECHO TRADICIONAL-SIN VARIEDAD	Secano	Carga Ganadera:0,15
Recinto:14-009-001-00050-00003	Cultivo:62000	PASTOS PERMANENTES DE 5 O MAS AÑOS-SIN VARIEDAD	Secano	Carga Ganadera:0,15
Recinto:14-009-001-00050-00005	Cultivo:62000	PASTOS PERMANENTES DE 5 O MAS AÑOS-SIN VARIEDAD	Secano	Carga Ganadera:0,15
Recinto:14-009-001-00051-00002	Cultivo:62000	PASTOS PERMANENTES DE 5 O MAS AÑOS-SIN VARIEDAD	Secano	Carga Ganadera:0,15
Recinto:14-009-001-00051-00003	Cultivo:20000	BARBECHO TRADICIONAL-SIN VARIEDAD	Secano	Carga Ganadera:0,15
Recinto:14-009-001-00051-00003	Cultivo:63000	PASTOS DE MENOS DE 5 AÑOS-SIN VARIEDAD	Secano	Carga Ganadera:0,15
Recinto:14-009-001-00051-00004	Cultivo:20000	BARBECHO TRADICIONAL-SIN VARIEDAD	Secano	Carga Ganadera:0,15
Recinto:14-009-001-00052-00001	Cultivo:20000	BARBECHO TRADICIONAL-SIN VARIEDAD	Secano	Carga Ganadera:0,15
Recinto:14-052-006-00010-00003	Cultivo:20000	BARBECHO TRADICIONAL-SIN VARIEDAD	Secano	Carga Ganadera:0,15
Recinto:14-052-006-00010-00006	Cultivo:20000	BARBECHO TRADICIONAL-SIN VARIEDAD	Secano	Carga Ganadera:0,15
Recinto:14-052-006-00011-00002	Cultivo:63000	PASTOS DE MENOS DE 5 AÑOS-SIN VARIEDAD	Secano	Carga Ganadera:0,15
Recinto:14-052-006-00011-00008	Cultivo:20000	BARBECHO TRADICIONAL-SIN VARIEDAD	Secano	Carga Ganadera:0,15
Recinto:14-052-006-00011-00012	Cultivo:20000	BARBECHO TRADICIONAL-SIN VARIEDAD	Secano	Carga Ganadera:0,15

Datos considerados para el Cálculo de la Carga Ganadera del expediente

Superficie determinada para Cálculo Carga Ganadera: 350,25 ha

Carga Ganadera del Expediente: 0,15 ugm/ha

<u>Explotación</u>	<u>Especie</u>	<u>Ugm Calculada para CG</u>
ES140090000408	OVINA	0,21
ES140520000068	CAPRINA	0,06
ES140520000068	OVINA	51,97

Recintos Determinados para el Cálculo de Garga Ganadera

<u>REF.</u>	<u>REFERENCIA SIGPAC</u>	<u>CULTIVO</u>	<u>DESCRIPCIÓN CULTIVO</u>	<u>S/R</u>	<u>SUP. RESUELTA (ha)</u>
-1385168	14-009-001-00051-00003	20000	BARBECHO TRADICIONAL-SIN VARIEDAD	S	2,27
-1385007	14-009-001-00051-00003	20000	BARBECHO TRADICIONAL-SIN VARIEDAD	S	15,83
-726290	14-009-001-00051-00003	63000	PASTOS DE MENOS DE 5 AÑOS-SIN VARIEDAD	S	17,04
-726001	14-052-006-00011-00012	20000	BARBECHO TRADICIONAL-SIN VARIEDAD	S	3,87
-726000	14-052-006-00010-00006	20000	BARBECHO TRADICIONAL-SIN VARIEDAD	S	7,97
-725997	14-009-001-00050-00005	62000	PASTOS PERMANENTES DE 5 O MAS AÑOS-SIN VARIEDAD	S	0,41
-725996	14-009-001-00050-00003	62000	PASTOS PERMANENTES DE 5 O MAS AÑOS-SIN VARIEDAD	S	0,02
-725995	14-009-001-00046-00004	20000	BARBECHO TRADICIONAL-SIN VARIEDAD	S	0,01
-725992	14-009-001-00017-00041	20000	BARBECHO TRADICIONAL-SIN VARIEDAD	S	0,16
-725991	14-009-001-00017-00039	62000	PASTOS PERMANENTES DE 5 O MAS AÑOS-SIN VARIEDAD	S	0,19
-725990	14-009-001-00017-00035	20000	BARBECHO TRADICIONAL-SIN VARIEDAD	S	0,24
-725989	14-009-001-00017-00034	20000	BARBECHO TRADICIONAL-SIN VARIEDAD	S	0,14
-725987	14-009-001-00017-00032	62000	PASTOS PERMANENTES DE 5 O MAS AÑOS-SIN VARIEDAD	S	0,16
-725986	14-009-001-00017-00030	62000	PASTOS PERMANENTES DE 5 O MAS AÑOS-SIN VARIEDAD	S	0,02
-725985	14-009-001-00017-00028	20000	BARBECHO TRADICIONAL-SIN VARIEDAD	S	0,01
-725984	14-009-001-00017-00026	20000	BARBECHO TRADICIONAL-SIN VARIEDAD	S	2,82

(1) Con incidencias que retienen pago o deniegan el expediente.

(2) Se calcula sobre superficie declarada admisible.

(3) Aplicación del artículo 16 bis del RD 147/2023.

(4) Expediente con algunos recintos de pastos permanentes ubicados en espacios protegidos donde la carga ganadera mínima será 0,1 UGM/ha.

Puede verificar la integridad de una copia de este documento mediante la lectura del código QR adjunto o mediante el acceso a la dirección <https://ws050.juntadeandalucia.es/verificarFirma> indicando el código de VERIFICACIÓN

FIRMADO POR	RAQUEL MARIA ESPIN CRESPO	17/10/2024
VERIFICACIÓN	Pk2jmJDVJQXVSF7B6ESWF6FEMYA9VL	PÁG. 282/3958





Recintos Determinados para el Cálculo de Garga Ganadera

REF.	REFERENCIA SIGPAC	CULTIVO	DESCRIPCIÓN CULTIVO	S/R	SUP. RESUELTA (ha)
-725983	14-009-001-00017-00022	62000	PASTOS PERMANENTES DE 5 O MAS AÑOS-SIN VARIEDAD	S	0,08
-725982	14-009-001-00017-00021	62000	PASTOS PERMANENTES DE 5 O MAS AÑOS-SIN VARIEDAD	S	0,13
-725981	14-009-001-00017-00019	20000	BARBECHO TRADICIONAL-SIN VARIEDAD	S	1,24
-725973	14-009-001-00016-00013	20000	BARBECHO TRADICIONAL-SIN VARIEDAD	S	0,18
-725971	14-009-001-00016-00011	20000	BARBECHO TRADICIONAL-SIN VARIEDAD	S	0,15
-725969	14-009-001-00015-00025	62000	PASTOS PERMANENTES DE 5 O MAS AÑOS-SIN VARIEDAD	S	1,83
-725968	14-009-001-00015-00024	62000	PASTOS PERMANENTES DE 5 O MAS AÑOS-SIN VARIEDAD	S	0,06
-725967	14-009-001-00015-00023	62000	PASTOS PERMANENTES DE 5 O MAS AÑOS-SIN VARIEDAD	S	0,65
-725966	14-009-001-00015-00021	62000	PASTOS PERMANENTES DE 5 O MAS AÑOS-SIN VARIEDAD	S	0,01
-519148	14-052-006-00010-00003	20000	BARBECHO TRADICIONAL-SIN VARIEDAD	S	19,59
-519145	14-052-006-00010-00003	20000	BARBECHO TRADICIONAL-SIN VARIEDAD	S	2,82
-468538	14-009-001-00017-00018	62000	PASTOS PERMANENTES DE 5 O MAS AÑOS-SIN VARIEDAD	S	0,99
-468535	14-009-001-00017-00017	62000	PASTOS PERMANENTES DE 5 O MAS AÑOS-SIN VARIEDAD	S	2,88
-104939	14-009-001-00051-00004	20000	BARBECHO TRADICIONAL-SIN VARIEDAD	S	0,18
4156888	14-009-001-00017-00015	62000	PASTOS PERMANENTES DE 5 O MAS AÑOS-SIN VARIEDAD	S	1,05
4156889	14-009-001-00017-00013	20000	BARBECHO TRADICIONAL-SIN VARIEDAD	S	0,45
4156890	14-009-001-00017-00012	20000	BARBECHO TRADICIONAL-SIN VARIEDAD	S	0,16
4156891	14-009-001-00017-00014	20000	BARBECHO TRADICIONAL-SIN VARIEDAD	S	0,82
1700000006147381	14-052-006-00011-00008	20000	BARBECHO TRADICIONAL-SIN VARIEDAD	S	0,62
1700000006147382	14-009-001-00017-00008	62000	PASTOS PERMANENTES DE 5 O MAS AÑOS-SIN VARIEDAD	S	8,57
1700000006147384	14-009-001-00017-00002	20000	BARBECHO TRADICIONAL-SIN VARIEDAD	S	2,67
1700000006147385	14-009-001-00017-00011	20000	BARBECHO TRADICIONAL-SIN VARIEDAD	S	8,08
1700000006147386	14-009-001-00017-00009	62000	PASTOS PERMANENTES DE 5 O MAS AÑOS-SIN VARIEDAD	S	4,05
1700000006147388	14-009-001-00016-00002	62000	PASTOS PERMANENTES DE 5 O MAS AÑOS-SIN VARIEDAD	S	46,28
1700000006147389	14-052-006-00011-00002	63000	PASTOS DE MENOS DE 5 AÑOS-SIN VARIEDAD	S	0,18
1700000006147391	14-009-001-00052-00001	20000	BARBECHO TRADICIONAL-SIN VARIEDAD	S	9,73
1700000006147394	14-009-001-00050-00001	62000	PASTOS PERMANENTES DE 5 O MAS AÑOS-SIN VARIEDAD	S	4,76
1700000006147395	14-009-001-00050-00002	20000	BARBECHO TRADICIONAL-SIN VARIEDAD	S	4,58
1700000006147396	14-009-001-00051-00003	20000	BARBECHO TRADICIONAL-SIN VARIEDAD	S	22,74
1700000006147397	14-009-001-00017-00007	62000	PASTOS PERMANENTES DE 5 O MAS AÑOS-SIN VARIEDAD	S	0,89
1700000006147398	14-009-001-00051-00002	62000	PASTOS PERMANENTES DE 5 O MAS AÑOS-SIN VARIEDAD	S	16,82
1700000006147399	14-009-001-00017-00003	20000	BARBECHO TRADICIONAL-SIN VARIEDAD	S	19,37
1700000006147401	14-009-001-00047-00001	20000	BARBECHO TRADICIONAL-SIN VARIEDAD	S	6,01
1700000006147403	14-009-001-00048-00001	20000	BARBECHO TRADICIONAL-SIN VARIEDAD	S	3,49
1700000006147404	14-009-001-00049-00001	20000	BARBECHO TRADICIONAL-SIN VARIEDAD	S	50,76
1700000006147406	14-009-001-00015-00009	62000	PASTOS PERMANENTES DE 5 O MAS AÑOS-SIN VARIEDAD	S	4,39
1700000006147407	14-009-001-00018-00002	62000	PASTOS PERMANENTES DE 5 O MAS AÑOS-SIN VARIEDAD	S	45,34
1700000006147408	14-009-001-00015-00008	62000	PASTOS PERMANENTES DE 5 O MAS AÑOS-SIN VARIEDAD	S	0,81
1700000006147411	14-009-001-00045-00001	20000	BARBECHO TRADICIONAL-SIN VARIEDAD	S	5,68

(1) Con incidencias que retienen pago o deniegan el expediente.

(2) Se calcula sobre superficie declarada admisible.

(3) Aplicación del artículo 16 bis del RD 147/2023.

(4) Expediente con algunos recintos de pastos permanentes ubicados en espacios protegidos donde la carga ganadera mínima será 0,1 UGM/ha.

Puede verificar la integridad de una copia de este documento mediante la lectura del código QR adjunto o mediante el acceso a la dirección <https://ws050.juntadeandalucia.es/verificarFirma> indicando el código de VERIFICACIÓN

FIRMADO POR	RAQUEL MARIA ESPIN CRESPO	17/10/2024
VERIFICACIÓN	Pk2jmJDVJQXVSF7B6ESWF6FEMYA9VL	PÁG. 283/3958





APELLIDOS Y NOMBRE / RAZÓN SOCIAL

BOBIS CARMONA FRANCISCO JAVIER

NIF

****7131*

EXPEDIENTE

1186239

RESOLUCIÓN

DENEGACIÓN DE LA AYUDA

DATOS DE MANTENIMIENTO UNIDADES

GRUPO DE PAGO

ZONAS DE LIMITACIONES NATURALES

**Sup. Dec.
Admisible**
0,00

**Sup.
Resuelta**
0,00

Sobredecl.
0,00

% Sobredecl.
0,00

RESUMEN DE PAGOS

	IMPORTE (Euros)			
	RESUELTO	FEADER	MAPA	CAPADR
A pagar	0,00	0,00	0,00	0,00

APLICACIÓN DE REDUCCIONES Y PENALIZACIONES (%)

Crterios de subvencionabilidad (1)	Presentación tardía	Omisión declaración	Condicionalidad
100,00	0,00	0,00	0,00

IMPORTE (Euros)

Calculado(2)	Reducción	Penalización	Reducción Penalización (3)	Penalización adicional	Resuelto	FEADER	MAPA	CAPADR
0,00 €	0,00 €	0,00 €	0,00 €	0,00 €	0,00 €	0,00 €	0,00 €	0,00 €
Importe Unitario:	54,00 €	Nuevo Importe Unitario:	0,00 €					

RECINTOS PROPUESTOS

REF.	REFERENCIA SIGPAC	CULTIVO	S/R	USO SIGPAC	Sup. Dec. admisible	Sup. Campo	Sup. Determ.	Sup. Resuelta
170000005487395	14-042-018-00105-0001	OLIVAR	S		1,21		1,21	1,21
1700000005487396	14-042-018-00167-0001	OLIVAR	S		0,94		0,94	0,94
1700000005487397	14-042-018-00169-0002	OLIVAR	S		0,29		0,29	0,29
1700000005487398	14-042-018-09006-0013	OLIVAR	S		0,37		0,37	0,37
1700000005487399	14-042-018-00106-0001	OLIVAR	S		0,45		0,45	0,45
1700000005487400	14-042-018-00168-0001	OLIVAR	S		0,17		0,17	0,17
1700000005487401	14-042-020-00079-0002	OLIVAR	S		1,74		1,74	1,74

INCIDENCIAS

INCIDENCIA DESCRIPCIÓN

- 74018 Productor que no es agricultor a título principal, según los datos del ejercicio fiscal n-1 y seguridad socia.
- 74053 Importe inferior a 100 Euros

(1) Con incidencias que retienen pago o deniegan el expediente.

(2) Se calcula sobre superficie declarada admisible.

(3) Aplicación del artículo 16 bis del RD 147/2023.

(4) Expediente con algunos recintos de pastos permanentes ubicados en espacios protegidos donde la carga ganadera mínima será 0,1 UGM/ha.

Puede verificar la integridad de una copia de este documento mediante la lectura del código QR adjunto o mediante el acceso a la dirección <https://ws050.juntadeandalucia.es/verificarFirma> indicando el código de VERIFICACIÓN

FIRMADO POR

RAQUEL MARIA ESPIN CRESPO

17/10/2024

VERIFICACIÓN

Pk2jmJDVJQXVSF7B6ESWF6FEMYA9VL

PÁG. 284/3958





APELLIDOS Y NOMBRE / RAZÓN SOCIAL

BOLANCE BERNETE JOSE ANDRES

NIF

****2343*

EXPEDIENTE

1018347

RESOLUCIÓN

DENEGACIÓN DE LA AYUDA

DATOS DE MANTENIMIENTO UNIDADES

GRUPO DE PAGO

ZONAS DE LIMITACIONES NATURALES

**Sup. Dec.
Admisible**

0,00

**Sup.
Resuelta**

0,00

Sobredecl.

0,00

% Sobredecl.

0,00

RESUMEN DE PAGOS

IMPORTE (Euros)

	<u>RESUELTO</u>	<u>FEADER</u>	<u>MAPA</u>	<u>CAPADR</u>
A pagar	0,00	0,00	0,00	0,00

APLICACIÓN DE REDUCCIONES Y PENALIZACIONES (%)

Crterios de subvencionabilidad (1)	Presentación tardía	Omisión declaración	Condicionalidad
100,00	0,00	0,00	0,00

IMPORTE (Euros)

Calculado(2)	Reducción	Penalización	Reducción Penalización (3)	Penalización adicional	Resuelto	FEADER	MAPA	CAPADR
0,00 €	0,00 €	0,00 €	0,00 €	0,00 €	0,00 €	0,00 €	0,00 €	0,00 €
Importe Unitario:	54,00 €	Nuevo Importe Unitario:	0,00 €					

INCIDENCIAS

INCIDENCIA DESCRIPCIÓN

74051	Solicitante de intervención 6613, que no declara ningun recinto en zona desfavorecida.
74053	Importe inferior a 100 Euros

(1) Con incidencias que retienen pago o deniegan el expediente.

(2) Se calcula sobre superficie declarada admisible.

(3) Aplicación del artículo 16 bis del RD 147/2023.

(4) Expediente con algunos recintos de pastos permanentes ubicados en espacios protegidos donde la carga ganadera mínima será 0,1 UGM/ha.

Puede verificar la integridad de una copia de este documento mediante la lectura del código QR adjunto o mediante el acceso a la dirección <https://ws050.juntadeandalucia.es/verificarFirma> indicando el código de VERIFICACIÓN

FIRMADO POR

RAQUEL MARIA ESPIN CRESPO

17/10/2024

VERIFICACIÓN

Pk2jmJDVJQXVSF7B6ESWF6FEMYA9VL

PÁG. 285/3958





APELLIDOS Y NOMBRE / RAZÓN SOCIAL

BONILLA GARCIA GONZALO

NIF

***6293*

EXPEDIENTE

1139324

RESOLUCIÓN

DENEGACIÓN DE LA AYUDA

DATOS DE MANTENIMIENTO UNIDADES

GRUPO DE PAGO

ZONAS DE LIMITACIONES NATURALES

Sup. Dec. Admisible

0,00

Sup. Resuelta

0,00

Sobredecl.

0,00

% Sobredecl.

0,00

RESUMEN DE PAGOS

IMPORTE (Euros)

	RESUELTO	FEADER	MAPA	CAPADR
A pagar	0,00	0,00	0,00	0,00

APLICACIÓN DE REDUCCIONES Y PENALIZACIONES (%)

Criterios de subvencionabilidad (1)	Presentación tardía	Omisión declaración	Condicionalidad
100,00	0,00	0,00	0,00

IMPORTE (Euros)

Calculado(2)	Reducción	Penalización	Reducción Penalización (3)	Penalización adicional	Resuelto	FEADER	MAPA	CAPADR
0,00 €	0,00 €	0,00 €	0,00 €	0,00 €	0,00 €	0,00 €	0,00 €	0,00 €
Importe Unitario:	54,00 €	Nuevo Importe Unitario:	0,00 €					

RECINTOS PROPUESTOS

REF.	REFERENCIA SIGPAC	CULTIVO	S/R	USO SIGPAC	Sup. Dec. admisible	Sup. Campo	Sup. Determ.	Sup. Resuelta
170000006097030	14-007-003-00047-0001	OLIVAR	S		2,86		2,86	2,86
170000006097031	14-007-004-00011-0008	CEBADA	S		2,28		2,28	2,28
170000006097032	14-007-004-00011-0001	OLIVAR	S		1,27		1,27	1,27
170000006097033	14-007-011-00004-0001	OLIVAR	R		5,13		5,13	5,13
170000006097034	14-007-011-00004-0002	OLIVAR	R		1,63		1,63	1,63
170000006097035	14-007-011-00006-0005	OLIVAR	S		0,04		0,04	0,04

INCIDENCIAS

INCIDENCIA DESCRIPCIÓN

74018	Productor que no es agricultor a título principal, según los datos del ejercicio fiscal n-1 y seguridad socia.
74053	Importe inferior a 100 Euros

(1) Con incidencias que retienen pago o deniegan el expediente.

(2) Se calcula sobre superficie declarada admisible.

(3) Aplicación del artículo 16 bis del RD 147/2023.

(4) Expediente con algunos recintos de pastos permanentes ubicados en espacios protegidos donde la carga ganadera mínima será 0,1 UGM/ha.

Puede verificar la integridad de una copia de este documento mediante la lectura del código QR adjunto o mediante el acceso a la dirección <https://ws050.juntadeandalucia.es/verificarFirma> indicando el código de VERIFICACIÓN

FIRMADO POR

RAQUEL MARIA ESPIN CRESPO

17/10/2024

VERIFICACIÓN

Pk2jmJDVJQXVSF7B6ESWF6FEMYA9VL

PÁG. 286/3958





APELLIDOS Y NOMBRE / RAZÓN SOCIAL

BORREGO AREVALO RAFAEL

NIF

***3276*

EXPEDIENTE

1174459

RESOLUCIÓN

DENEGACIÓN DE LA AYUDA

DATOS DE MANTENIMIENTO UNIDADES

GRUPO DE PAGO

ZONAS DE LIMITACIONES NATURALES

**Sup. Dec.
Admisible**

0,00

**Sup.
Resuelta**

0,00

Sobredecl.

0,00

% Sobredecl.

0,00

RESUMEN DE PAGOS

IMPORTE (Euros)

	RESUELTO	FEADER	MAPA	CAPADR
A pagar	0,00	0,00	0,00	0,00

APLICACIÓN DE REDUCCIONES Y PENALIZACIONES (%)

Crterios de subvencionabilidad (1)	Presentación tardía	Omisión declaración	Condicionalidad
100,00	0,00	0,00	0,00

IMPORTE (Euros)

Calculado(2)	Reducción	Penalización	Reducción Penalización (3)	Penalización adicional	Resuelto	FEADER	MAPA	CAPADR
0,00 €	0,00 €	0,00 €	0,00 €	0,00 €	0,00 €	0,00 €	0,00 €	0,00 €
Importe Unitario:	54,00 €	Nuevo Importe Unitario:	0,00 €					

INCIDENCIAS

INCIDENCIA DESCRIPCIÓN

74051	Solicitante de intervención 6613, que no declara ningun recinto en zona desfavorecida.
74053	Importe inferior a 100 Euros

(1) Con incidencias que retienen pago o deniegan el expediente.

(2) Se calcula sobre superficie declarada admisible.

(3) Aplicación del artículo 16 bis del RD 147/2023.

(4) Expediente con algunos recintos de pastos permanentes ubicados en espacios protegidos donde la carga ganadera mínima será 0,1 UGM/ha.

Puede verificar la integridad de una copia de este documento mediante la lectura del código QR adjunto o mediante el acceso a la dirección <https://ws050.juntadeandalucia.es/verificarFirma> indicando el código de VERIFICACIÓN

FIRMADO POR

RAQUEL MARIA ESPIN CRESPO

17/10/2024

VERIFICACIÓN

Pk2jmJDVJQXVSF7B6ESWF6FEMYA9VL

PÁG. 287/3958





APELLIDOS Y NOMBRE / RAZÓN SOCIAL

BUENESTADO GIL JOSE ANGEL

NIF
****4513*

EXPEDIENTE
7000026

RESOLUCIÓN

DENEGACIÓN DE LA AYUDA

DATOS DE MANTENIMIENTO UNIDADES

GRUPO DE PAGO

ZONAS DE LIMITACIONES NATURALES

**Sup. Dec.
Admisible**
0,00

**Sup.
Resuelta**
0,00

Sobredecl.
0,00

% Sobredecl.
0,00

RESUMEN DE PAGOS

	IMPORTE (Euros)			
	RESUELTO	FEADER	MAPA	CAPADR
A pagar	0,00	0,00	0,00	0,00

APLICACIÓN DE REDUCCIONES Y PENALIZACIONES (%)

Criterios de subvencionabilidad (1)	Presentación tardía	Omisión declaración	Condicionidad
100,00	0,00	0,00	0,00

IMPORTE (Euros)

Calculado(2)	Reducción	Penalización	Reducción Penalización (3)	Penalización adicional	Resuelto	FEADER	MAPA	CAPADR
0,00 €	0,00 €	0,00 €	0,00 €	0,00 €	0,00 €	0,00 €	0,00 €	0,00 €
Importe Unitario:	54,00 €	Nuevo Importe Unitario:	0,00 €					

(1) Con incidencias que retienen pago o deniegan el expediente.

(2) Se calcula sobre superficie declarada admisible.

(3) Aplicación del artículo 16 bis del RD 147/2023.

(4) Expediente con algunos recintos de pastos permanentes ubicados en espacios protegidos donde la carga ganadera mínima será 0,1 UGM/ha.

Puede verificar la integridad de una copia de este documento mediante la lectura del código QR adjunto o mediante el acceso a la dirección <https://ws050.juntadeandalucia.es/verificarFirma> indicando el código de VERIFICACIÓN

FIRMADO POR	RAQUEL MARIA ESPIN CRESPO	17/10/2024	
VERIFICACIÓN	Pk2jmJDVJQXVSF7B6ESWF6FEMYA9VL	PÁG. 288/3958	



INCIDENCIAS


INCIDENCIA DESCRIPCIÓN

- 2446 No Autoriza y no entrega IRPF.
- 2450 No Autoriza y no entrega vida laboral.
- 2452 No autoriza la consulta datos catastrales a través de la oficina Virtual de catastro (OVC) .
- 74053 Importe inferior a 100 Euros
- 75021 No Autoriza para la consulta de datos de identidad a través del Sistema GIRO de la Consejería de Hacienda y Administración pública existan.
- 75022 No Autoriza a que, en caso de la devolución por la entidad financiera (retrocesión bancaria) del pago en la cuenta corriente consignada en la solicitud y que está debidamente registrada en el sistema contable GIRO de la Junta de Andalucía, se proceda al pago en cualquier otra cuenta corriente de la titularidad del solicitante vigente en dicho sistema contable.
- 86120 Para explotaciones de pastos permanentes ubicadas en espacios protegidos la carga ganadera mínima será 0,1 UGM/ha.
 Recinto:14-016-001-00006-00003 Cultivo:62000 PASTOS PERMANENTES DE 5 O MAS AÑOS-SIN VARIEDAD Secano Carga Ganadera:0
 Recinto:14-016-005-00097-00001 Cultivo:62000 PASTOS PERMANENTES DE 5 O MAS AÑOS-SIN VARIEDAD Secano Carga Ganadera:0
 Recinto:14-016-005-00097-00003 Cultivo:62000 PASTOS PERMANENTES DE 5 O MAS AÑOS-SIN VARIEDAD Secano Carga Ganadera:0
 Recinto:14-016-005-00234-00001 Cultivo:62000 PASTOS PERMANENTES DE 5 O MAS AÑOS-SIN VARIEDAD Secano Carga Ganadera:0
 Recinto:14-016-043-00026-00001 Cultivo:62000 PASTOS PERMANENTES DE 5 O MAS AÑOS-SIN VARIEDAD Secano Carga Ganadera:0
 Recinto:14-016-045-00001-00001 Cultivo:62000 PASTOS PERMANENTES DE 5 O MAS AÑOS-SIN VARIEDAD Secano Carga Ganadera:0
 Recinto:14-016-046-00004-00001 Cultivo:62000 PASTOS PERMANENTES DE 5 O MAS AÑOS-SIN VARIEDAD Secano Carga Ganadera:0
 Recinto:14-016-046-00004-00002 Cultivo:62000 PASTOS PERMANENTES DE 5 O MAS AÑOS-SIN VARIEDAD Secano Carga Ganadera:0
 Recinto:14-016-046-00005-00001 Cultivo:62000 PASTOS PERMANENTES DE 5 O MAS AÑOS-SIN VARIEDAD Secano Carga Ganadera:0
- 86122 Recinto superficie forrajera que realiza la actividad de producción de pastoreo y no declara el o los códigos del Registro de Explotaciones Ganaderas de Andalucía, REGA.
 Recinto:14-016-005-00234-00001 Cultivo:62000 PASTOS PERMANENTES DE 5 O MAS AÑOS-SIN VARIEDAD Secano
 Recinto:14-016-043-00026-00001 Cultivo:62000 PASTOS PERMANENTES DE 5 O MAS AÑOS-SIN VARIEDAD Secano
- 86123 Recinto superficie forrajera que en REGA no tiene clasificación zootécnica permitida.
 Recinto:14-016-001-00006-00003 Cultivo:62000 PASTOS PERMANENTES DE 5 O MAS AÑOS-SIN VARIEDAD Secano Explotacion:ES140160000336
- 86124 Recinto de forrajera para Cálculo de Carga Ganadera que No pertenece a Explotación.
 Recinto:14-016-005-00234-00001 Cultivo:62000 PASTOS PERMANENTES DE 5 O MAS AÑOS-SIN VARIEDAD Secano
 Recinto:14-016-043-00026-00001 Cultivo:62000 PASTOS PERMANENTES DE 5 O MAS AÑOS-SIN VARIEDAD Secano
- 86126 Recinto de forrajera para Cálculo de Carga Ganadera que No pertenece a Explotación con UGM válida.
 Recinto:14-016-001-00006-00003 Cultivo:62000 PASTOS PERMANENTES DE 5 O MAS AÑOS-SIN VARIEDAD Secano Explotacion:ES140160000336
 Recinto:14-016-005-00097-00001 Cultivo:62000 PASTOS PERMANENTES DE 5 O MAS AÑOS-SIN VARIEDAD Secano Explotacion:ES140160000686
 Recinto:14-016-005-00097-00003 Cultivo:62000 PASTOS PERMANENTES DE 5 O MAS AÑOS-SIN VARIEDAD Secano Explotacion:ES140160000686
 Recinto:14-016-045-00001-00001 Cultivo:62000 PASTOS PERMANENTES DE 5 O MAS AÑOS-SIN VARIEDAD Secano Explotacion:ES140160000238
 Recinto:14-016-046-00004-00001 Cultivo:62000 PASTOS PERMANENTES DE 5 O MAS AÑOS-SIN VARIEDAD Secano Explotacion:ES140160000238
 Recinto:14-016-046-00004-00002 Cultivo:62000 PASTOS PERMANENTES DE 5 O MAS AÑOS-SIN VARIEDAD Secano Explotacion:ES140160000238
 Recinto:14-016-046-00005-00001 Cultivo:62000 PASTOS PERMANENTES DE 5 O MAS AÑOS-SIN VARIEDAD Secano Explotacion:ES140160000238

Datos considerados para el Cálculo de la Carga Ganadera del expediente

Superficie determinada para Cálculo Carga Ganadera: 0,00 ha
Carga Ganadera del Expediente: 0,00 ugm/ha

(1) Con incidencias que retienen pago o deniegan el expediente.
 (2) Se calcula sobre superficie declarada admisible.
 (3) Aplicación del artículo 16 bis del RD 147/2023.
 (4) Expediente con algunos recintos de pastos permanentes ubicados en espacios protegidos donde la carga ganadera mínima será 0,1 UGM/ha.

Puede verificar la integridad de una copia de este documento mediante la lectura del código QR adjunto o mediante el acceso a la dirección https://ws050.juntadeandalucia.es/verificarFirma indicando el código de VERIFICACIÓN			
FIRMADO POR	RAQUEL MARIA ESPIN CRESPO	17/10/2024	
VERIFICACIÓN	Pk2jmJDVJQXVSF7B6ESWF6FEMYA9VL	PÁG. 289/3958	



Incidencias de carga ganadera

INCIDENCIA DESCRIPCIÓN

- 86122 Recinto superficie forrajera que realiza la actividad de producción de pastoreo y no declara el o los códigos del Registro de Explotaciones Ganaderas de Andalucía, REGA.
Recinto:14-016-005-00234-00001 Cultivo:62000 PASTOS PERMANENTES DE 5 O MAS AÑOS-SIN VARIEDAD Secano
Recinto:14-016-043-00026-00001 Cultivo:62000 PASTOS PERMANENTES DE 5 O MAS AÑOS-SIN VARIEDAD Secano
- 86123 Recinto superficie forrajera que en REGA no tiene clasificación zootécnica permitida.
Recinto:14-016-001-00006-00003 Cultivo:62000 PASTOS PERMANENTES DE 5 O MAS AÑOS-SIN VARIEDAD Secano
Explotacion:ES140160000336
- 86124 Recinto de forrajera para Cálculo de Carga Ganadera que No pertenece a Explotación.
Recinto:14-016-005-00234-00001 Cultivo:62000 PASTOS PERMANENTES DE 5 O MAS AÑOS-SIN VARIEDAD Secano
Recinto:14-016-043-00026-00001 Cultivo:62000 PASTOS PERMANENTES DE 5 O MAS AÑOS-SIN VARIEDAD Secano
- 86126 Recinto de forrajera para Cálculo de Carga Ganadera que No pertenece a Explotación con UGM válida.
Recinto:14-016-045-00001-00001 Cultivo:62000 PASTOS PERMANENTES DE 5 O MAS AÑOS-SIN VARIEDAD Secano
Explotacion:ES140160000238
Recinto:14-016-005-00097-00003 Cultivo:62000 PASTOS PERMANENTES DE 5 O MAS AÑOS-SIN VARIEDAD Secano
Explotacion:ES140160000686
Recinto:14-016-046-00005-00001 Cultivo:62000 PASTOS PERMANENTES DE 5 O MAS AÑOS-SIN VARIEDAD Secano
Explotacion:ES140160000238
Recinto:14-016-001-00006-00003 Cultivo:62000 PASTOS PERMANENTES DE 5 O MAS AÑOS-SIN VARIEDAD Secano
Explotacion:ES140160000336
Recinto:14-016-046-00004-00002 Cultivo:62000 PASTOS PERMANENTES DE 5 O MAS AÑOS-SIN VARIEDAD Secano
Explotacion:ES140160000238
Recinto:14-016-046-00004-00001 Cultivo:62000 PASTOS PERMANENTES DE 5 O MAS AÑOS-SIN VARIEDAD Secano
Explotacion:ES140160000238
Recinto:14-016-005-00097-00001 Cultivo:62000 PASTOS PERMANENTES DE 5 O MAS AÑOS-SIN VARIEDAD Secano
Explotacion:ES140160000686
- 86128 Recinto de Forrajeras que no ha contabilizado para Carga Ganadera por no tener una explotación válida para el cálculo de la Carga Ganadera
Recinto:14-016-045-00001-00001 Cultivo:62 PASTOS PERMANENTES DE 5 O MAS AÑOS-
Recinto:14-016-046-00005-00001 Cultivo:62 PASTOS PERMANENTES DE 5 O MAS AÑOS-
Recinto:14-016-046-00004-00002 Cultivo:62 PASTOS PERMANENTES DE 5 O MAS AÑOS-
Recinto:14-016-046-00004-00001 Cultivo:62 PASTOS PERMANENTES DE 5 O MAS AÑOS-
Recinto:14-016-001-00006-00003 Cultivo:62 PASTOS PERMANENTES DE 5 O MAS AÑOS-
Recinto:14-016-005-00097-00003 Cultivo:62 PASTOS PERMANENTES DE 5 O MAS AÑOS-
Recinto:14-016-005-00097-00001 Cultivo:62 PASTOS PERMANENTES DE 5 O MAS AÑOS-
Recinto:14-016-005-00234-00001 Cultivo:62 PASTOS PERMANENTES DE 5 O MAS AÑOS-
Recinto:14-016-043-00026-00001 Cultivo:62 PASTOS PERMANENTES DE 5 O MAS AÑOS-

(1) Con incidencias que retienen pago o deniegan el expediente.

(2) Se calcula sobre superficie declarada admisible.

(3) Aplicación del artículo 16 bis del RD 147/2023.

(4) Expediente con algunos recintos de pastos permanentes ubicados en espacios protegidos donde la carga ganadera mínima será 0,1 UGM/ha.

Puede verificar la integridad de una copia de este documento mediante la lectura del código QR adjunto o mediante el acceso a la dirección <https://ws050.juntadeandalucia.es/verificarFirma> indicando el código de VERIFICACIÓN

FIRMADO POR	RAQUEL MARIA ESPIN CRESPO	17/10/2024	
VERIFICACIÓN	Pk2jmJDVJQXVSF7B6ESWF6FEMYA9VL	PÁG. 290/3958	



APELLIDOS Y NOMBRE / RAZÓN SOCIAL

BUJALANCE DIAZ RAFAELA

NIF

***9212*

EXPEDIENTE

1246211

RESOLUCIÓN

DENEGACIÓN DE LA AYUDA

DATOS DE MANTENIMIENTO UNIDADES

GRUPO DE PAGO

ZONAS DE LIMITACIONES NATURALES

Sup. Dec. Admisible

0,00

Sup. Resuelta

0,00

Sobredecl.

0,00

% Sobredecl.

0,00

RESUMEN DE PAGOS

IMPORTE (Euros)

	RESUELTO	FEADER	MAPA	CAPADR
A pagar	0,00	0,00	0,00	0,00

APLICACIÓN DE REDUCCIONES Y PENALIZACIONES (%)

Criterios de subvencionabilidad (1)	Presentación tardía	Omisión declaración	Condicionalidad
100,00	0,00	0,00	0,00

IMPORTE (Euros)

Calculado(2)	Reducción	Penalización	Reducción Penalización (3)	Penalización adicional	Resuelto	FEADER	MAPA	CAPADR
0,00 €	0,00 €	0,00 €	0,00 €	0,00 €	0,00 €	0,00 €	0,00 €	0,00 €
Importe Unitario:	54,00 €	Nuevo Importe Unitario:	0,00 €					

RECINTOS PROPUESTOS

REF.	REFERENCIA SIGPAC	CULTIVO	S/R	USO SIGPAC	Sup. Dec. admisible	Sup. Campo	Sup. Determ.	Sup. Resuelta
-1093001	14-038-101-00189-0001	OLIVAR	S		0,04		0,04	0,04
-1093000	14-038-101-00190-0001	OLIVAR	S		0,23		0,23	0,23
-1092999	14-038-101-00191-0001	OLIVAR	S		0,02		0,02	0,02
-1092998	14-038-101-00191-0001	OLIVAR	S		0,02		0,02	0,02
-1092997	14-038-101-00133-0001	OLIVAR	S		0,02		0,02	0,02
-1092996	14-038-101-00135-0001	OLIVAR	S		0,01		0,01	0,01
4652386	14-038-049-00136-0001	OLIVAR	S		0,62		0,62	0,62
4758003	14-038-101-00132-0001	OLIVAR	S		7,00		7,00	7,00

INCIDENCIAS

INCIDENCIA DESCRIPCIÓN

74018	Productor que no es agricultor a título principal, según los datos del ejercicio fiscal n-1 y seguridad socia.
74053	Importe inferior a 100 Euros

(1) Con incidencias que retienen pago o deniegan el expediente.

(2) Se calcula sobre superficie declarada admisible.

(3) Aplicación del artículo 16 bis del RD 147/2023.

(4) Expediente con algunos recintos de pastos permanentes ubicados en espacios protegidos donde la carga ganadera mínima será 0,1 UGM/ha.

Puede verificar la integridad de una copia de este documento mediante la lectura del código QR adjunto o mediante el acceso a la dirección <https://ws050.juntadeandalucia.es/verificarFirma> indicando el código de VERIFICACIÓN

FIRMADO POR	RAQUEL MARIA ESPIN CRESPO	17/10/2024
VERIFICACIÓN	Pk2jmJDVJQXVSF7B6ESWF6FEMYA9VL	PÁG. 291/3958





APELLIDOS Y NOMBRE / RAZÓN SOCIAL

BUJALANCE LUNA FRANCISCO JAVIER

NIF

****7598*

EXPEDIENTE

1150073

RESOLUCIÓN

DENEGACIÓN DE LA AYUDA

DATOS DE MANTENIMIENTO UNIDADES

GRUPO DE PAGO

ZONAS DE LIMITACIONES NATURALES

Sup. Dec. Admisible

0,07

Sup. Resuelta

0,07

Sobredecl.

0,00

% Sobredecl.

0,00

RESUMEN DE PAGOS

IMPORTE (Euros)

	RESUELTO	FEADER	MAPA	CAPADR
A pagar	0,00	0,00	0,00	0,00

APLICACIÓN DE REDUCCIONES Y PENALIZACIONES (%)

Criterios de subvencionabilidad (1)	Presentación tardía	Omisión declaración	Condicionalidad
100,00	0,00	0,00	0,00

IMPORTE (Euros)

Calculado(2)	Reducción	Penalización	Reducción Penalización (3)	Penalización adicional	Resuelto	FEADER	MAPA	CAPADR
3,78 €	0,00 €	0,00 €	0,00 €	0,00 €	0,00 €	0,00 €	0,00 €	0,00 €
Importe Unitario:	54,00 €	Nuevo Importe Unitario:	54,00 €					

RECINTOS PROPUESTOS

REF.	REFERENCIA SIGPAC	CULTIVO	S/R	USO SIGPAC	Sup. Dec. admisible	Sup. Campo	Sup. Determ.	Sup. Resuelta
-108022	14-038-010-00033-0003	OLIVAR	S		0,05		0,05	0,05
-108018	14-038-010-00176-0002	OLIVAR	S		0,02		0,02	0,02

INCIDENCIAS

INCIDENCIA DESCRIPCIÓN

74053 Importe inferior a 100 Euros

(1) Con incidencias que retienen pago o deniegan el expediente.

(2) Se calcula sobre superficie declarada admisible.

(3) Aplicación del artículo 16 bis del RD 147/2023.

(4) Expediente con algunos recintos de pastos permanentes ubicados en espacios protegidos donde la carga ganadera mínima será 0,1 UGM/ha.

Puede verificar la integridad de una copia de este documento mediante la lectura del código QR adjunto o mediante el acceso a la dirección <https://ws050.juntadeandalucia.es/verificarFirma> indicando el código de VERIFICACIÓN

FIRMADO POR	RAQUEL MARIA ESPIN CRESPO	17/10/2024
VERIFICACIÓN	Pk2jmJDVJQXVSF7B6ESWF6FEMYA9VL	PÁG. 292/3958





APELLIDOS Y NOMBRE / RAZÓN SOCIAL

BUJALANCE MORALES FERNANDO

NIF

****7945*

EXPEDIENTE

1135915

RESOLUCIÓN

DENEGACIÓN DE LA AYUDA

DATOS DE MANTENIMIENTO UNIDADES

GRUPO DE PAGO

ZONAS DE LIMITACIONES NATURALES

Sup. Dec. Admisible

0,00

Sup. Resuelta

0,00

Sobredecl.

0,00

% Sobredecl.

0,00

RESUMEN DE PAGOS

IMPORTE (Euros)

	RESUELTO	FEADER	MAPA	CAPADR
A pagar	0,00	0,00	0,00	0,00

APLICACIÓN DE REDUCCIONES Y PENALIZACIONES (%)

Criterios de subvencionabilidad (1)	Presentación tardía	Omisión declaración	Condicionalidad
100,00	0,00	0,00	0,00

IMPORTE (Euros)

Calculado(2)	Reducción	Penalización	Reducción Penalización (3)	Penalización adicional	Resuelto	FEADER	MAPA	CAPADR
0,00 €	0,00 €	0,00 €	0,00 €	0,00 €	0,00 €	0,00 €	0,00 €	0,00 €
Importe Unitario:	54,00 €	Nuevo Importe Unitario:	0,00 €					

RECINTOS PROPUESTOS

REF.	REFERENCIA SIGPAC	CULTIVO	S/R	USO SIGPAC	Sup. Dec. admisible	Sup. Campo	Sup. Determ.	Sup. Resuelta
-1254818	14-007-070-00332-0001	VIÑEDO VINIFICACIÓN	S		3,02		3,02	3,02
-1254808	14-007-050-80012-0023	VIÑEDO VINIFICACIÓN	S		0,63		0,63	0,63
-1254807	14-007-042-80007-0003	VIÑEDO VINIFICACIÓN	S		0,13		0,13	0,13

INCIDENCIAS

INCIDENCIA DESCRIPCIÓN

74018	Productor que no es agricultor a título principal, según los datos del ejercicio fiscal n-1 y seguridad socia.
74053	Importe inferior a 100 Euros

(1) Con incidencias que retienen pago o deniegan el expediente.

(2) Se calcula sobre superficie declarada admisible.

(3) Aplicación del artículo 16 bis del RD 147/2023.

(4) Expediente con algunos recintos de pastos permanentes ubicados en espacios protegidos donde la carga ganadera mínima será 0,1 UGM/ha.

Puede verificar la integridad de una copia de este documento mediante la lectura del código QR adjunto o mediante el acceso a la dirección <https://ws050.juntadeandalucia.es/verificarFirma> indicando el código de VERIFICACIÓN

FIRMADO POR	RAQUEL MARIA ESPIN CRESPO	17/10/2024
VERIFICACIÓN	Pk2jmJDVJQXVSF7B6ESWF6FEMYA9VL	PÁG. 293/3958





APELLIDOS Y NOMBRE / RAZÓN SOCIAL

BUJALANCE PULIDO MARIA DEL PAZ

NIF

***7595*

EXPEDIENTE

1273529

RESOLUCIÓN

DENEGACIÓN DE LA AYUDA

DATOS DE MANTENIMIENTO UNIDADES

GRUPO DE PAGO

ZONAS DE LIMITACIONES NATURALES

Sup. Dec. Admisible

0,00

Sup. Resuelta

0,00

Sobredecl.

0,00

% Sobredecl.

0,00

RESUMEN DE PAGOS

	IMPORTE (Euros)			
	RESUELTO	FEADER	MAPA	CAPADR
A pagar	0,00	0,00	0,00	0,00

APLICACIÓN DE REDUCCIONES Y PENALIZACIONES (%)

Crterios de subvencionabilidad (1)	Presentación tardía	Omisión declaración	Condicionalidad
100,00	0,00	0,00	0,00

IMPORTE (Euros)

Calculado(2)	Reducción	Penalización	Reducción Penalización (3)	Penalización adicional	Resuelto	FEADER	MAPA	CAPADR
0,00 €	0,00 €	0,00 €	0,00 €	0,00 €	0,00 €	0,00 €	0,00 €	0,00 €
Importe Unitario:	54,00 €	Nuevo Importe Unitario:	0,00 €					

RECINTOS PROPUESTOS

REF.	REFERENCIA SIGPAC	CULTIVO	S/R	USO SIGPAC	Sup. Dec. admisible	Sup. Campo	Sup. Determ.	Sup. Resuelta
-1620680	14-007-012-00128-0006	OLIVAR	S		0,32		0,32	0,00
-1620679	14-007-012-00130-0008	OLIVAR	S		2,07		2,07	0,00
-1620678	14-007-012-00130-0009	OLIVAR	S		1,62		1,62	0,00
-1620677	14-007-012-00130-0007	OLIVAR	S		2,43		2,43	0,00
-1385525	14-007-012-00130-0004	OLIVAR	S		14,35		14,35	14,30
-1385126	14-007-040-00074-0001	OLIVAR	R		3,07		3,07	3,07
-1385125	14-007-040-00073-0004	OLIVAR	R		0,03		0,03	0,03
1700000006167734	14-007-038-00487-0001	OLIVAR	S		0,73		0,73	0,73
1700000006167735	14-007-038-00773-0002	OLIVAR	S		0,80		0,80	0,80

INCIDENCIAS

INCIDENCIA DESCRIPCIÓN

242	Recinto pendiente de acreditación de titularidad. Recinto:14-007-012-00128-00006 Cultivo:101010 OLIVAR-PICUAL Secano
3790	Recinto declarado inactivo Recinto:14-007-012-00128-00006 Cultivo: - Recinto:14-007-012-00130-00007 Cultivo: - Recinto:14-007-012-00130-00008 Cultivo: - Recinto:14-007-012-00130-00009 Cultivo: -
4272	Verifica que las líneas de declaración de las Solicitudes Únicas no tienen solapes con la capa de Retroactividad Gráfica (ambas de la misma campaña) a nivel de expediente/línea de declaración gráfica de la solicitud. Recinto:14-007-012-00130-00004 Cultivo: - Agregado de la referencia del recinto.:0 Zona de la referencia del recinto.:0 Superficie solapada.:0,02 Id. Incid.:98194303 Recinto:14-007-012-00130-00004 Cultivo: - Agregado de la referencia del recinto.:0 Zona de la referencia del recinto.:0 Superficie solapada.:0,03 Id. Incid.:98194302
74018	Productor que no es agricultor a título principal, según los datos del ejercicio fiscal n-1 y seguridad socia.
74053	Importe inferior a 100 Euros

(1) Con incidencias que retienen pago o deniegan el expediente.

(2) Se calcula sobre superficie declarada admisible.

(3) Aplicación del artículo 16 bis del RD 147/2023.

(4) Expediente con algunos recintos de pastos permanentes ubicados en espacios protegidos donde la carga ganadera mínima será 0,1 UGM/ha.

Puede verificar la integridad de una copia de este documento mediante la lectura del código QR adjunto o mediante el acceso a la dirección <https://ws050.juntadeandalucia.es/verificarFirma> indicando el código de VERIFICACIÓN

FIRMADO POR

RAQUEL MARIA ESPIN CRESPO

17/10/2024

VERIFICACIÓN

Pk2jmJDVJQXVSF7B6ESWF6FEMYA9VL

PÁG. 294/3958





APELLIDOS Y NOMBRE / RAZÓN SOCIAL

BURON LEAL ENRIQUE

NIF

****2059*

EXPEDIENTE

1189606

RESOLUCIÓN

DENEGACIÓN DE LA AYUDA

DATOS DE MANTENIMIENTO UNIDADES

GRUPO DE PAGO

ZONAS DE LIMITACIONES NATURALES

Sup. Dec. Admisible

0,00

Sup. Resuelta

0,00

Sobredecl.

0,00

% Sobredecl.

0,00

RESUMEN DE PAGOS

	IMPORTE (Euros)			
	RESUELTO	FEADER	MAPA	CAPADR
A pagar	0,00	0,00	0,00	0,00

APLICACIÓN DE REDUCCIONES Y PENALIZACIONES (%)

Criterios de subvencionabilidad (1)	Presentación tardía	Omisión declaración	Condicionidad
100,00	0,00	0,00	0,00

IMPORTE (Euros)

Calculado(2)	Reducción	Penalización	Reducción Penalización (3)	Penalización adicional	Resuelto	FEADER	MAPA	CAPADR
0,00 €	0,00 €	0,00 €	0,00 €	0,00 €	0,00 €	0,00 €	0,00 €	0,00 €
Importe Unitario:	54,00 €	Nuevo Importe Unitario:	0,00 €					

(1) Con incidencias que retienen pago o deniegan el expediente.

(2) Se calcula sobre superficie declarada admisible.

(3) Aplicación del artículo 16 bis del RD 147/2023.

(4) Expediente con algunos recintos de pastos permanentes ubicados en espacios protegidos donde la carga ganadera mínima será 0,1 UGM/ha.

Puede verificar la integridad de una copia de este documento mediante la lectura del código QR adjunto o mediante el acceso a la dirección <https://ws050.juntadeandalucia.es/verificarFirma> indicando el código de VERIFICACIÓN

FIRMADO POR	RAQUEL MARIA ESPIN CRESPO	17/10/2024	
VERIFICACIÓN	Pk2jmJDVJQXVSF7B6ESWF6FEMYA9VL	PÁG. 295/3958	



RECINTOS PROPUESTOS

REF.	REFERENCIA SIGPAC	CULTIVO	S/R	USO SIGPAC	Sup. Dec. admisible	Sup. Campo	Sup. Determ.	Sup. Resulta
-1566309	14-003-003-00021-0005	TRANQUILLÓN	R		1,10		1,10	1,10
1700000005521592	14-003-001-00026-0005	BARBECHO TRADICIONAL	R		0,97		0,97	0,97
1700000005521593	14-070-005-00126-0001	BARBECHO TRADICIONAL	S		0,68		0,68	0,58
1700000005521594	14-070-006-00069-0001	BARBECHO TRADICIONAL	S		0,89		0,89	0,89
1700000005521595	14-070-005-00116-0001	BARBECHO TRADICIONAL	S		0,15		0,15	0,15
1700000005521596	14-070-005-00117-0001	BARBECHO TRADICIONAL	S		0,10		0,10	0,10
1700000005521597	14-070-020-00473-0002	OLIVAR	S		1,35		1,35	1,35
1700000005521598	14-070-021-00098-0001	OLIVAR	S		0,26		0,26	0,26
1700000005521599	14-070-021-00144-0001	OLIVAR	S		0,09		0,09	0,09
1700000005521600	14-070-021-00147-0003	OLIVAR	S		0,24		0,24	0,24
1700000005521601	14-070-021-00142-0003	OLIVAR	S		0,11		0,11	0,11
1700000005521602	14-070-021-00142-0001	OLIVAR	S		0,09		0,09	0,09
1700000005521603	14-070-021-00321-0001	OLIVAR	S		0,20		0,20	0,20
1700000005521604	14-070-021-00189-0001	OLIVAR	S		0,20		0,20	0,20
1700000005521605	14-070-021-00157-0001	OLIVAR	S		1,11		1,11	1,11
1700000005521606	14-070-021-00147-0004	OLIVAR	S		0,02		0,02	0,02
1700000005521608	14-070-021-00147-0006	OLIVAR	S		0,06		0,06	0,06
1700000005521609	14-070-021-00147-0002	OLIVAR	S		0,48		0,48	0,48
1700000005521610	14-070-021-00336-0002	OLIVAR	S		0,86		0,86	0,86
1700000005521621	14-003-003-00021-0003	TRANQUILLÓN	S		1,03		1,03	1,03
1700000005521622	14-003-001-00026-0005	BARBECHO TRADICIONAL	S		2,18		2,18	2,18
1700000005521623	14-070-020-00471-0001	OLIVAR	S		1,39		1,39	1,39
1700000005521625	14-070-007-00277-0001	TRANQUILLÓN	S		0,04		0,04	0,04
1700000005521626	14-070-007-00280-0001	TRANQUILLÓN	S		0,04		0,04	0,04
1700000005521627	14-070-006-00091-0001	BARBECHO TRADICIONAL	S		0,24		0,24	0,24
1700000005521628	14-070-006-00145-0001	BARBECHO TRADICIONAL	S		0,73		0,73	0,73
1700000005521629	14-070-021-00336-0001	BARBECHO TRADICIONAL	S		1,90		1,90	1,90
1700000005521631	14-070-009-00289-0001	TRANQUILLÓN	S		0,16		0,16	0,16
1700000005521632	14-070-009-00302-0001	TRANQUILLÓN	S		0,23		0,23	0,23
1700000005521636	14-070-006-00112-0002	BARBECHO TRADICIONAL	S		0,01		0,01	0,01
1700000005521642	14-003-003-00021-0002	TRANQUILLÓN	R		0,29		0,29	0,29
1700000005521644	14-070-004-00098-0001	TRANQUILLÓN	S		0,33		0,33	0,33
1700000005521645	14-070-003-00041-0001	TRANQUILLÓN	S		0,82		0,82	0,82
1700000005521646	14-070-003-00121-0001	TRANQUILLÓN	S		0,72		0,72	0,72
1700000005521647	14-070-004-00271-0001	TRANQUILLÓN	S		0,24		0,24	0,24
1700000005521648	14-070-005-00052-0001	BARBECHO TRADICIONAL	S		0,43		0,43	0,43
1700000005521649	14-070-004-00250-0001	TRANQUILLÓN	S		0,03		0,03	0,03
1700000005521650	14-070-004-00252-0001	TRANQUILLÓN	S		0,35		0,35	0,35
1700000005527704	14-070-004-00334-0001	TRANQUILLÓN	S		0,41		0,41	0,41
1700000005527706	14-070-004-00416-0001	TRANQUILLÓN	S		0,21		0,21	0,21
1700000005527707	14-070-021-00019-0001	BARBECHO TRADICIONAL	S		0,69		0,69	0,69
1700000005527708	14-070-021-00020-0001	BARBECHO TRADICIONAL	S		0,58		0,58	0,58
1700000005527711	14-070-021-00035-0001	BARBECHO TRADICIONAL	S		0,98		0,98	0,98
1700000005527713	14-070-021-00343-0002	BARBECHO TRADICIONAL	S		0,53		0,53	0,53
1700000005527714	14-070-021-00322-0001	BARBECHO TRADICIONAL	S		0,19		0,19	0,19
1700000005527715	14-070-022-00151-0003	BARBECHO TRADICIONAL	S		0,63		0,63	0,63

INCIDENCIAS

INCIDENCIA DESCRIPCIÓN

452 Actividad agraria declarada en un recinto no compatible con el uso PA, PR o PS asignado en SIGPAC para ese recinto.
 Recinto:14-070-022-00197-00001 Cultivo:62000 PASTOS PERMANENTES DE 5 O MAS AÑOS-SIN VARIEDAD Secano USO ASIGNADO EN SIGPAC:PS

(1) Con incidencias que retienen pago o deniegan el expediente.
 (2) Se calcula sobre superficie declarada admisible.
 (3) Aplicación del artículo 16 bis del RD 147/2023.
 (4) Expediente con algunos recintos de pastos permanentes ubicados en espacios protegidos donde la carga ganadera mínima será 0,1 UGM/ha.

Puede verificar la integridad de una copia de este documento mediante la lectura del código QR adjunto o mediante el acceso a la dirección <https://ws050.juntadeandalucia.es/verificarFirma> indicando el código de VERIFICACIÓN

FIRMADO POR

RAQUEL MARIA ESPIN CRESPO

17/10/2024

VERIFICACIÓN

Pk2jmJDVJQXVSF7B6ESWF6FEMYA9VL

PÁG. 296/3958





INCIDENCIAS

INCIDENCIA DESCRIPCIÓN

- 2455 Solicitantes de intervención 6613 sin datos de IRPF n-1.(Art 4 Orden 14/04/2016).
- 4272 Verifica que las líneas de declaración de las Solicitudes Únicas no tienen solapes con la capa de Retroactividad Gráfica (ambas de la misma campaña) a nivel de expediente/línea de declaración gráfica de la solicitud.
Recinto:14-070-005-00126-00001 Cultivo: - Agregado de la referencia del recinto.:0 Zona de la referencia del recinto.:0 Superficie solapada.:0,1 Id. Incid.:98193307
- 74018 Productor que no es agricultor a título principal, según los datos del ejercicio fiscal n-1 y seguridad socia.
- 74053 Importe inferior a 100 Euros
- 86119 Carga ganadera NO cumple con el valor mínimo de 0,2 UGM/ha.
Recinto:14-070-022-00197-00001 Cultivo:62000 PASTOS PERMANENTES DE 5 O MAS AÑOS-SIN VARIEDAD Secano Carga Ganadera:0
- 86121 Recinto superficie forrajera que no realiza la actividad de producción de pastoreo.
Recinto:14-070-022-00197-00001 Cultivo:62000 PASTOS PERMANENTES DE 5 O MAS AÑOS-SIN VARIEDAD Secano Actividad Agraria del recinto:2
- 86122 Recinto superficie forrajera que realiza la actividad de producción de pastoreo y no declara el o los códigos del Registro de Explotaciones Ganaderas de Andalucía, REGA.
Recinto:14-070-022-00197-00001 Cultivo:62000 PASTOS PERMANENTES DE 5 O MAS AÑOS-SIN VARIEDAD Secano
- 86124 Recinto de forrajera para Cálculo de Carga Ganadera que No pertenece a Explotación.
Recinto:14-070-022-00197-00001 Cultivo:62000 PASTOS PERMANENTES DE 5 O MAS AÑOS-SIN VARIEDAD Secano

Datos considerados para el Cálculo de la Carga Ganadera del expediente

Superficie determinada para Cálculo Carga Ganadera: 0,00 ha
Carga Ganadera del Expediente: 0,00 ugm/ha

Incidenias de carga ganadera

INCIDENCIA DESCRIPCIÓN

- 452 Actividad agraria declarada en un recinto no compatible con el uso PA, PR o PS asignado en SIGPAC para ese recinto.
Recinto:14-070-022-00197-00001 Cultivo:62000 PASTOS PERMANENTES DE 5 O MAS AÑOS-SIN VARIEDAD Secano USO ASIGNADO EN SIGPAC:PS
- 86122 Recinto superficie forrajera que realiza la actividad de producción de pastoreo y no declara el o los códigos del Registro de Explotaciones Ganaderas de Andalucía, REGA.
Recinto:14-070-022-00197-00001 Cultivo:62000 PASTOS PERMANENTES DE 5 O MAS AÑOS-SIN VARIEDAD Secano
- 86124 Recinto de forrajera para Cálculo de Carga Ganadera que No pertenece a Explotación.
Recinto:14-070-022-00197-00001 Cultivo:62000 PASTOS PERMANENTES DE 5 O MAS AÑOS-SIN VARIEDAD Secano
- 86128 Recinto de Forrajeras que no ha contabilizado para Carga Ganadera por no tener una explotación válida para el cálculo de la Carga Ganadera
Recinto:14-070-022-00197-00001 Cultivo:62 PASTOS PERMANENTES DE 5 O MAS AÑOS-
- 86132 Recinto superficie forrajera que no realiza la actividad de producción de pastoreo.
Recinto:14-003-001-00026-00005 Cultivo:20000 BARBECHO TRADICIONAL-SIN VARIEDAD Regadío
Recinto:14-070-005-00126-00001 Cultivo:20000 BARBECHO TRADICIONAL-SIN VARIEDAD Secano
Recinto:14-070-006-00069-00001 Cultivo:20000 BARBECHO TRADICIONAL-SIN VARIEDAD Secano
Recinto:14-070-005-00116-00001 Cultivo:20000 BARBECHO TRADICIONAL-SIN VARIEDAD Secano
Recinto:14-070-005-00117-00001 Cultivo:20000 BARBECHO TRADICIONAL-SIN VARIEDAD Secano
Recinto:14-003-001-00026-00005 Cultivo:20000 BARBECHO TRADICIONAL-SIN VARIEDAD Secano
Recinto:14-070-006-00091-00001 Cultivo:20000 BARBECHO TRADICIONAL-SIN VARIEDAD Secano
Recinto:14-070-006-00145-00001 Cultivo:20000 BARBECHO TRADICIONAL-SIN VARIEDAD Secano
Recinto:14-070-021-00336-00001 Cultivo:20000 BARBECHO TRADICIONAL-SIN VARIEDAD Secano
Recinto:14-070-022-00197-00001 Cultivo:62000 PASTOS PERMANENTES DE 5 O MAS AÑOS-SIN VARIEDAD Secano
Recinto:14-070-006-00112-00002 Cultivo:20000 BARBECHO TRADICIONAL-SIN VARIEDAD Secano
Recinto:14-070-005-00052-00001 Cultivo:20000 BARBECHO TRADICIONAL-SIN VARIEDAD Secano
Recinto:14-070-021-00019-00001 Cultivo:20000 BARBECHO TRADICIONAL-SIN VARIEDAD Secano
Recinto:14-070-021-00020-00001 Cultivo:20000 BARBECHO TRADICIONAL-SIN VARIEDAD Secano
Recinto:14-070-021-00035-00001 Cultivo:20000 BARBECHO TRADICIONAL-SIN VARIEDAD Secano
Recinto:14-070-021-00343-00002 Cultivo:20000 BARBECHO TRADICIONAL-SIN VARIEDAD Secano
Recinto:14-070-021-00322-00001 Cultivo:20000 BARBECHO TRADICIONAL-SIN VARIEDAD Secano
Recinto:14-070-022-00151-00003 Cultivo:20000 BARBECHO TRADICIONAL-SIN VARIEDAD Secano

(1) Con incidencias que retienen pago o deniegan el expediente.

(2) Se calcula sobre superficie declarada admisible.

(3) Aplicación del artículo 16 bis del RD 147/2023.

(4) Expediente con algunos recintos de pastos permanentes ubicados en espacios protegidos donde la carga ganadera mínima será 0,1 UGM/ha.

Puede verificar la integridad de una copia de este documento mediante la lectura del código QR adjunto o mediante el acceso a la dirección <https://ws050.juntadeandalucia.es/verificarFirma> indicando el código de VERIFICACIÓN

FIRMADO POR	RAQUEL MARIA ESPIN CRESPO	17/10/2024
VERIFICACIÓN	Pk2jmJDVJQXVSF7B6ESWF6FEMYA9VL	PÁG. 297/3958





APELLIDOS Y NOMBRE / RAZÓN SOCIAL

CABALLERO GOMEZ RAFAEL

NIF

****3253*

EXPEDIENTE

1154043

RESOLUCIÓN

DENEGACIÓN DE LA AYUDA

DATOS DE MANTENIMIENTO UNIDADES

GRUPO DE PAGO

ZONAS DE LIMITACIONES NATURALES

Sup. Dec. Admisible
0,00

Sup. Resuelta
0,00

Sobredecl.
0,00

% Sobredecl.
0,00

RESUMEN DE PAGOS

	IMPORTE (Euros)			
	RESUELTO	FEADER	MAPA	CAPADR
A pagar	0,00	0,00	0,00	0,00

APLICACIÓN DE REDUCCIONES Y PENALIZACIONES (%)

Crterios de subvencionabilidad (1)	Presentación tardía	Omisión declaración	Condicionalidad
100,00	0,00	0,00	0,00

IMPORTE (Euros)

Calculado(2)	Reducción	Penalización	Reducción Penalización (3)	Penalización adicional	Resuelto	FEADER	MAPA	CAPADR
0,00 €	0,00 €	0,00 €	0,00 €	0,00 €	0,00 €	0,00 €	0,00 €	0,00 €
Importe Unitario:	54,00 €	Nuevo Importe Unitario:	0,00 €					

RECINTOS PROPUESTOS

REF.	REFERENCIA SIGPAC	CULTIVO	S/R	USO SIGPAC	Sup. Dec. admisible	Sup. Campo	Sup. Determ.	Sup. Resuelta
4099835	14-072-006-00069-0001	BARBECHO TRADICIONAL	S		0,39		0,39	0,39
4099838	14-072-006-00065-0001	BARBECHO TRADICIONAL	S		0,60		0,60	0,60
5229390	14-072-006-00086-0001	BARBECHO TRADICIONAL	S		0,20		0,20	0,20
5229391	14-072-006-00087-0001	BARBECHO TRADICIONAL	S		0,49		0,49	0,49
5817869	14-072-004-00044-0001	GUISANTES	S		0,74		0,74	0,74
5817873	14-072-004-00130-0001	TRANQUILLÓN	S		0,54		0,54	0,54
5817874	14-072-003-00193-0001	TRANQUILLÓN	S		0,43		0,43	0,43
5817875	14-072-004-00102-0001	TRANQUILLÓN	S		0,45		0,45	0,45
5817876	14-072-003-00311-0001	TRANQUILLÓN	S		0,73		0,73	0,73
1700000005241231	14-072-004-00109-0001	TRANQUILLÓN	S		3,59		3,59	3,59
1700000005241232	14-072-006-00072-0001	BARBECHO TRADICIONAL	S		3,85		3,85	3,85

INCIDENCIAS

INCIDENCIA DESCRIPCIÓN

- 2454 Solicitante de intervención 6613 cuyo regimen de afiliación a la SS no es ni el sistema especial agrario(cuenta ajena) ni autonomo con actividad agraria.
- 74018 Productor que no es agricultor a título principal, según los datos del ejercicio fiscal n-1 y seguridad socia.
- 74053 Importe inferior a 100 Euros

Datos considerados para el Cálculo de la Carga Ganadera del expediente

Superficie determinada para Cálculo Carga Ganadera: 0,00 ha

Carga Ganadera del Expediente: 0,00 ugm/ha

(1) Con incidencias que retienen pago o deniegan el expediente.

(2) Se calcula sobre superficie declarada admisible.

(3) Aplicación del artículo 16 bis del RD 147/2023.

(4) Expediente con algunos recintos de pastos permanentes ubicados en espacios protegidos donde la carga ganadera mínima será 0,1 UGM/ha.

Puede verificar la integridad de una copia de este documento mediante la lectura del código QR adjunto o mediante el acceso a la dirección <https://ws050.juntadeandalucia.es/verificarFirma> indicando el código de VERIFICACIÓN

FIRMADO POR

RAQUEL MARIA ESPIN CRESPO

17/10/2024

VERIFICACIÓN

Pk2jmJDVJQXVSF7B6ESWF6FEMYA9VL

PÁG. 298/3958





Incidencias de carga ganadera

INCIDENCIA DESCRIPCIÓN

86132	Recinto superficie forrajera que no realiza la actividad de producción de pastoreo. Recinto:14-072-006-00069-00001 Cultivo:20000 BARBECHO TRADICIONAL-SIN VARIEDAD Secano Recinto:14-072-006-00065-00001 Cultivo:20000 BARBECHO TRADICIONAL-SIN VARIEDAD Secano Recinto:14-072-006-00086-00001 Cultivo:20000 BARBECHO TRADICIONAL-SIN VARIEDAD Secano Recinto:14-072-006-00087-00001 Cultivo:20000 BARBECHO TRADICIONAL-SIN VARIEDAD Secano Recinto:14-072-006-00072-00001 Cultivo:20000 BARBECHO TRADICIONAL-SIN VARIEDAD Secano
-------	--

(1) Con incidencias que retienen pago o deniegan el expediente.

(2) Se calcula sobre superficie declarada admisible.

(3) Aplicación del artículo 16 bis del RD 147/2023.

(4) Expediente con algunos recintos de pastos permanentes ubicados en espacios protegidos donde la carga ganadera mínima será 0,1 UGM/ha.

Puede verificar la integridad de una copia de este documento mediante la lectura del código QR adjunto o mediante el acceso a la dirección <https://ws050.juntadeandalucia.es/verificarFirma> indicando el código de VERIFICACIÓN

FIRMADO POR	RAQUEL MARIA ESPIN CRESPO	17/10/2024
VERIFICACIÓN	Pk2jmJDVJQXVSF7B6ESWF6FEMYA9VL	PÁG. 299/3958



**APELLIDOS Y NOMBRE / RAZÓN SOCIAL**

CABALLERO PALOMO LEONIDES

NIF

****4011*

EXPEDIENTE

1281824

RESOLUCIÓN

DENEGACIÓN DE LA AYUDA

DATOS DE MANTENIMIENTO UNIDADES

GRUPO DE PAGO	Sup. Dec. Admisible	Sup. Resuelta	Sobredecl.	% Sobredecl.
ZONAS DE LIMITACIONES NATURALES	0,00	0,00	0,00	0,00

RESUMEN DE PAGOS

	IMPORTE (Euros)			
	RESUELTO	FEADER	MAPA	CAPADR
A pagar	0,00	0,00	0,00	0,00

APLICACIÓN DE REDUCCIONES Y PENALIZACIONES (%)

Criterios de subvencionabilidad (1)	Presentación tardía	Omisión declaración	Condicionalidad
100,00	0,00	0,00	0,00

IMPORTE (Euros)

Calculado(2)	Reducción	Penalización	Reducción Penalización (3)	Penalización adicional	Resuelto	FEADER	MAPA	CAPADR
0,00 €	0,00 €	0,00 €	0,00 €	0,00 €	0,00 €	0,00 €	0,00 €	0,00 €
Importe Unitario:	54,00 €	Nuevo Importe Unitario:	0,00 €					

RECINTOS PROPUESTOS

REF.	REFERENCIA SIGPAC	CULTIVO	S/R	USO SIGPAC	Sup. Dec. admisible	Sup. Campo	Sup. Determ.	Sup. Resuelta
170000003558703	14-054-031-00028-0006	OLIVAR	S		0,08		0,08	0,08
170000003558704	14-054-031-00028-0016	OLIVAR	S		0,74		0,74	0,74
170000003558705	14-054-031-00028-0003	OLIVAR	S		0,12		0,12	0,12
170000003558706	14-054-031-00028-0005	OLIVAR	S		0,01		0,01	0,01
170000003558708	14-054-031-00028-0002	OLIVAR	S		2,44		2,44	2,44

INCIDENCIAS**INCIDENCIA DESCRIPCIÓN**

2454	Solicitante de intervención 6613 cuyo regimen de afiliacion a la SS no es ni el sistema especial agrario(cuenta ajena) ni autonomo con actividad agraria.
74018	Productor que no es agricultor a título principal, según los datos del ejercicio fiscal n-1 y seguridad socia.
74053	Importe inferior a 100 Euros
75022	No Autoriza a que, en caso de la devolución por la entidad financiera (retrocesión bancaria) del pago en la cuenta corriente consignada en la solicitud y que está debidamente registrada en el sistema contable GIRO de la Junta de Andalucía, se proceda al pago en cualquier otra cuenta corriente de la titularidad del solicitante vigente en dicho sistema contable.

(1) Con incidencias que retienen pago o deniegan el expediente.

(2) Se calcula sobre superficie declarada admisible.

(3) Aplicación del artículo 16 bis del RD 147/2023.

(4) Expediente con algunos recintos de pastos permanentes ubicados en espacios protegidos donde la carga ganadera mínima será 0,1 UGM/ha.

Puede verificar la integridad de una copia de este documento mediante la lectura del código QR adjunto o mediante el acceso a la dirección <https://ws050.juntadeandalucia.es/verificarFirma> indicando el código de VERIFICACIÓN

FIRMADO POR

RAQUEL MARIA ESPIN CRESPO

17/10/2024

VERIFICACIÓN

Pk2jmJDVJQXVSF7B6ESWF6FEMYA9VL

PÁG. 300/3958





APELLIDOS Y NOMBRE / RAZÓN SOCIAL

CABALLERO RUIZ MARIA DEL CARMEN

NIF
****1800*

EXPEDIENTE

1068712

RESOLUCIÓN

DENEGACIÓN DE LA AYUDA

DATOS DE MANTENIMIENTO UNIDADES

GRUPO DE PAGO

ZONAS DE LIMITACIONES NATURALES

Sup. Dec. Admisible	Sup. Resuelta	Sobredecl.	% Sobredecl.
0,02	0,02	0,00	0,00

RESUMEN DE PAGOS

	IMPORTE (Euros)			
	RESUELTO	FEADER	MAPA	CAPADR
A pagar	0,00	0,00	0,00	0,00

APLICACIÓN DE REDUCCIONES Y PENALIZACIONES (%)

Criterios de subvencionabilidad (1)	Presentación tardía	Omisión declaración	Condicionabilidad
100,00	0,00	0,00	0,00

IMPORTE (Euros)

Calculado(2)	Reducción	Penalización	Reducción Penalización (3)	Penalización adicional	Resuelto	FEADER	MAPA	CAPADR
1,08 €	0,00 €	0,00 €	0,00 €	0,00 €	0,00 €	0,00 €	0,00 €	0,00 €
Importe Unitario:	54,00 €	Nuevo Importe Unitario:	54,00 €					

RECINTOS PROPUESTOS

REF.	REFERENCIA SIGPAC	CULTIVO	S/R	USO SIGPAC	Sup. Dec. admisible	Sup. Campo	Sup. Determ.	Sup. Resuelta
170000005704588	14-038-012-00001-0004	OLIVAR	S		0,02		0,02	0,02

INCIDENCIAS

INCIDENCIA DESCRIPCIÓN

74053 Importe inferior a 100 Euros

(1) Con incidencias que retienen pago o deniegan el expediente.

(2) Se calcula sobre superficie declarada admisible.

(3) Aplicación del artículo 16 bis del RD 147/2023.

(4) Expediente con algunos recintos de pastos permanentes ubicados en espacios protegidos donde la carga ganadera mínima será 0,1 UGM/ha.

Puede verificar la integridad de una copia de este documento mediante la lectura del código QR adjunto o mediante el acceso a la dirección <https://ws050.juntadeandalucia.es/verificarFirma> indicando el código de VERIFICACIÓN

FIRMADO POR	RAQUEL MARIA ESPIN CRESPO	17/10/2024
VERIFICACIÓN	Pk2jmJDVJQXVSF7B6ESWF6FEMYA9VL	PÁG. 301/3958





APELLIDOS Y NOMBRE / RAZÓN SOCIAL

CABALLERO SANCHEZ RAFAEL

NIF

***2906*

EXPEDIENTE

1205498

RESOLUCIÓN

DENEGACIÓN DE LA AYUDA

DATOS DE MANTENIMIENTO UNIDADES

GRUPO DE PAGO	Sup. Dec. Admisible	Sup. Resuelta	Sobredecl.	% Sobredecl.
ZONAS DE LIMITACIONES NATURALES	3,95	2,79	1,16	29,37

RESUMEN DE PAGOS

	IMPORTE (Euros)			
	RESUELTO	FEADER	MAPA	CAPADR
A pagar	0,00	0,00	0,00	0,00

APLICACIÓN DE REDUCCIONES Y PENALIZACIONES (%)

Criterios de subvencionabilidad (1)	Presentación tardía	Omisión declaración	Condicionalidad
100,00	0,00	0,00	0,00

IMPORTE (Euros)

Calculado(2)	Reducción	Penalización	Reducción Penalización (3)	Penalización adicional	Resuelto	FEADER	MAPA	CAPADR
213,30 €	62,64 €	150,66 €	0,00 €	0,00 €	0,00 €	0,00 €	0,00 €	0,00 €
Importe Unitario:	54,00 €	Nuevo Importe Unitario:	54,00 €					

RECINTOS PROPUESTOS

REF.	REFERENCIA SIGPAC	CULTIVO	S/R	USO SIGPAC	Sup. Dec. admisible	Sup. Campo	Sup. Determ.	Sup. Resuelta
-1493549	14-006-002-00055-0004	OTROS FRUTALES	S		0,05		0,05	0,00
-1493547	14-006-002-00055-0003	OTROS FRUTALES	S		0,05		0,05	0,00
-1493541	14-006-002-00055-0002	BARBECHO TRADICIONAL	S		1,06		1,06	0,00
-1493537	14-006-002-00048-0001	BARBECHO TRADICIONAL	S		2,79		2,79	2,79

INCIDENCIAS

INCIDENCIA DESCRIPCIÓN

3790	Recinto declarado inactivo Recinto:14-006-002-00055-00002 Cultivo: - Recinto:14-006-002-00055-00003 Cultivo: - Recinto:14-006-002-00055-00004 Cultivo: -
74053	Importe inferior a 100 Euros

Datos considerados para el Cálculo de la Carga Ganadera del expediente

Superficie determinada para Cálculo Carga Ganadera: 0,00 ha
Carga Ganadera del Expediente: 0,00 ugm/ha

Incidencias de carga ganadera

INCIDENCIA DESCRIPCIÓN

3790	Recinto declarado inactivo Recinto:14-006-002-00055-00002 Cultivo: - Recinto:14-006-002-00055-00002 Cultivo: -
86132	Recinto superficie forrajera que no realiza la actividad de producción de pastoreo. Recinto:14-006-002-00055-00002 Cultivo:20000 BARBECHO TRADICIONAL-SIN VARIEDAD Secano Recinto:14-006-002-00048-00001 Cultivo:20000 BARBECHO TRADICIONAL-SIN VARIEDAD Secano

(1) Con incidencias que retienen pago o deniegan el expediente.

(2) Se calcula sobre superficie declarada admisible.

(3) Aplicación del artículo 16 bis del RD 147/2023.

(4) Expediente con algunos recintos de pastos permanentes ubicados en espacios protegidos donde la carga ganadera mínima será 0,1 UGM/ha.

Puede verificar la integridad de una copia de este documento mediante la lectura del código QR adjunto o mediante el acceso a la dirección <https://ws050.juntadeandalucia.es/verificarFirma> indicando el código de VERIFICACIÓN

FIRMADO POR	RAQUEL MARIA ESPIN CRESPO	17/10/2024
VERIFICACIÓN	Pk2jmJDVJQXVSF7B6ESWF6FEMYA9VL	PÁG. 302/3958





APELLIDOS Y NOMBRE / RAZÓN SOCIAL

CABELLO ROLDAN CRISTOBAL

NIF

****3775*

EXPEDIENTE

1268754

RESOLUCIÓN

DENEGACIÓN DE LA AYUDA

DATOS DE MANTENIMIENTO UNIDADES

GRUPO DE PAGO

ZONAS DE LIMITACIONES NATURALES

Sup. Dec. Admisible

0,00

Sup. Resuelta

0,00

Sobredecl.

0,00

% Sobredecl.

0,00

RESUMEN DE PAGOS

IMPORTE (Euros)

	RESUELTO	FEADER	MAPA	CAPADR
A pagar	0,00	0,00	0,00	0,00

APLICACIÓN DE REDUCCIONES Y PENALIZACIONES (%)

Criterios de subvencionabilidad (1)	Presentación tardía	Omisión declaración	Condicionabilidad
100,00	0,00	0,00	0,00

IMPORTE (Euros)

Calculado(2)	Reducción	Penalización	Reducción Penalización (3)	Penalización adicional	Resuelto	FEADER	MAPA	CAPADR
0,00 €	0,00 €	0,00 €	0,00 €	0,00 €	0,00 €	0,00 €	0,00 €	0,00 €
Importe Unitario:	54,00 €	Nuevo Importe Unitario:	0,00 €					

RECINTOS PROPUESTOS

REF.	REFERENCIA SIGPAC	CULTIVO	S/R	USO SIGPAC	Sup. Dec. admisible	Sup. Campo	Sup. Determ.	Sup. Resuelta
170000002981186	14-038-101-00141-0002	OLIVAR	S		3,26		3,26	3,26

INCIDENCIAS

INCIDENCIA DESCRIPCIÓN

74018	Productor que no es agricultor a título principal, según los datos del ejercicio fiscal n-1 y seguridad socia.
74053	Importe inferior a 100 Euros

(1) Con incidencias que retienen pago o deniegan el expediente.

(2) Se calcula sobre superficie declarada admisible.

(3) Aplicación del artículo 16 bis del RD 147/2023.

(4) Expediente con algunos recintos de pastos permanentes ubicados en espacios protegidos donde la carga ganadera mínima será 0,1 UGM/ha.

Puede verificar la integridad de una copia de este documento mediante la lectura del código QR adjunto o mediante el acceso a la dirección <https://ws050.juntadeandalucia.es/verificarFirma> indicando el código de VERIFICACIÓN

FIRMADO POR	RAQUEL MARIA ESPIN CRESPO	17/10/2024
VERIFICACIÓN	Pk2jmJDVJQXVSF7B6ESWF6FEMYA9VL	PÁG. 303/3958





APELLIDOS Y NOMBRE / RAZÓN SOCIAL

CABEZA AGUILAR ROSARIO

NIF

****4425*

EXPEDIENTE

1147424

RESOLUCIÓN

DENEGACIÓN DE LA AYUDA

DATOS DE MANTENIMIENTO UNIDADES

GRUPO DE PAGO

ZONAS DE LIMITACIONES NATURALES

Sup. Dec. Admisible

0,22

Sup. Resuelta

0,22

Sobredecl.

0,00

% Sobredecl.

0,00

RESUMEN DE PAGOS

IMPORTE (Euros)

	RESUELTO	FEADER	MAPA	CAPADR
A pagar	0,00	0,00	0,00	0,00

APLICACIÓN DE REDUCCIONES Y PENALIZACIONES (%)

Criterios de subvencionabilidad (1)	Presentación tardía	Omisión declaración	Condicionalidad
100,00	0,00	0,00	0,00

IMPORTE (Euros)

Calculado(2)	Reducción	Penalización	Reducción Penalización (3)	Penalización adicional	Resuelto	FEADER	MAPA	CAPADR
11,88 €	0,00 €	0,00 €	0,00 €	0,00 €	0,00 €	0,00 €	0,00 €	0,00 €
Importe Unitario:	54,00 €	Nuevo Importe Unitario:	54,00 €					

RECINTOS PROPUESTOS

REF.	REFERENCIA SIGPAC	CULTIVO	S/R	USO SIGPAC	Sup. Dec. admisible	Sup. Campo	Sup. Determ.	Sup. Resuelta
170000007244719	14-038-009-00057-0002	OLIVAR	S		0,18		0,18	0,18
1700000007244730	14-038-009-00059-0001	OLIVAR	S		0,04		0,04	0,04

INCIDENCIAS

INCIDENCIA DESCRIPCIÓN

74053 Importe inferior a 100 Euros

(1) Con incidencias que retienen pago o deniegan el expediente.

(2) Se calcula sobre superficie declarada admisible.

(3) Aplicación del artículo 16 bis del RD 147/2023.

(4) Expediente con algunos recintos de pastos permanentes ubicados en espacios protegidos donde la carga ganadera mínima será 0,1 UGM/ha.

Puede verificar la integridad de una copia de este documento mediante la lectura del código QR adjunto o mediante el acceso a la dirección <https://ws050.juntadeandalucia.es/verificarFirma> indicando el código de VERIFICACIÓN

FIRMADO POR

RAQUEL MARIA ESPIN CRESPO

17/10/2024

VERIFICACIÓN

Pk2jmJDVJQXVSF7B6ESWF6FEMYA9VL

PÁG. 304/3958





APELLIDOS Y NOMBRE / RAZÓN SOCIAL

CABEZAS MARQUEZ JOSEFA

NIF

***0985*

EXPEDIENTE

1219068

RESOLUCIÓN

DENEGACIÓN DE LA AYUDA

DATOS DE MANTENIMIENTO UNIDADES

GRUPO DE PAGO

ZONAS DE LIMITACIONES NATURALES

Sup. Dec. Admisible

0,00

Sup. Resuelta

0,00

Sobredecl.

0,00

% Sobredecl.

0,00

RESUMEN DE PAGOS

IMPORTE (Euros)

	RESUELTO	FEADER	MAPA	CAPADR
A pagar	0,00	0,00	0,00	0,00

APLICACIÓN DE REDUCCIONES Y PENALIZACIONES (%)

Criterios de subvencionabilidad (1)	Presentación tardía	Omisión declaración	Condicionalidad
100,00	0,00	0,00	0,00

IMPORTE (Euros)

Calculado(2)	Reducción	Penalización	Reducción Penalización (3)	Penalización adicional	Resuelto	FEADER	MAPA	CAPADR
0,00 €	0,00 €	0,00 €	0,00 €	0,00 €	0,00 €	0,00 €	0,00 €	0,00 €
Importe Unitario:	54,00 €	Nuevo Importe Unitario:	0,00 €					

RECINTOS PROPUESTOS

REF.	REFERENCIA SIGPAC	CULTIVO	S/R	USO SIGPAC	Sup. Dec. admisible	Sup. Campo	Sup. Determ.	Sup. Resuelta
-1367947	14-029-058-00022-0003	TRANQUILLÓN	S		1,45		1,45	1,45
-1367943	14-029-058-00023-0003	TRANQUILLÓN	S		2,32		2,32	2,31
-1095042	14-029-059-00013-0002	BARBECHO TRADICIONAL	S		22,13		22,13	22,13
1700000006684376	14-029-052-00049-0007	BARBECHO TRADICIONAL	S		0,72		0,72	0,72
1700000006684377	14-029-058-00023-0003	BARBECHO TRADICIONAL	S		2,48		2,48	2,47
1700000006684378	14-029-053-00006-0001	BARBECHO TRADICIONAL	S		7,32		7,32	7,32
1700000006684379	14-029-058-00022-0003	BARBECHO TRADICIONAL	S		1,55		1,55	1,55

(1) Con incidencias que retienen pago o deniegan el expediente.

(2) Se calcula sobre superficie declarada admisible.

(3) Aplicación del artículo 16 bis del RD 147/2023.

(4) Expediente con algunos recintos de pastos permanentes ubicados en espacios protegidos donde la carga ganadera mínima será 0,1 UGM/ha.

Puede verificar la integridad de una copia de este documento mediante la lectura del código QR adjunto o mediante el acceso a la dirección <https://ws050.juntadeandalucia.es/verificarFirma> indicando el código de VERIFICACIÓN

FIRMADO POR	RAQUEL MARIA ESPIN CRESPO	17/10/2024
VERIFICACIÓN	Pk2jmJDVJQXVSF7B6ESWF6FEMYA9VL	PÁG. 305/3958



**INCIDENCIAS****INCIDENCIA DESCRIPCIÓN**

- 219 Superficie bruta de cruce en un recinto en una misma solicitud supera superficie total que el SIGPAC establece para él.
Recinto:14-029-058-00023-00003 Cultivo:12000 TRANQUILLÓN-SIN VARIEDAD Secano Suma de superficies declaradas para este recinto por el solicitante (Áreas):480 Superficie SIGPAC total para el recinto (Áreas):479 Exceso de superficie declarada (Hectáreas):0,01
Recinto:14-029-058-00023-00003 Cultivo:20000 BARBECHO TRADICIONAL-SIN VARIEDAD Secano Suma de superficies declaradas para este recinto por el solicitante (Áreas):480 Superficie SIGPAC total para el recinto (Áreas):479 Exceso de superficie declarada (Hectáreas):0,01
- 3795 Recinto declarado con una situación de riesgo de abandono.
Recinto:14-029-052-00049-00007 Cultivo: -
Recinto:14-029-053-00006-00001 Cultivo: -
Recinto:14-029-059-00013-00002 Cultivo: -
- 74018 Productor que no es agricultor a título principal, según los datos del ejercicio fiscal n-1 y seguridad socia.
- 74053 Importe inferior a 100 Euros
- 86119 Carga ganadera NO cumple con el valor mínimo de 0,2 UGM/ha.
Recinto:14-029-053-00006-00003 Cultivo:62000 PASTOS PERMANENTES DE 5 O MAS AÑOS-SIN VARIEDAD Secano Carga Ganadera:0
- 86121 Recinto superficie forrajera que no realiza la actividad de producción de pastoreo.
Recinto:14-029-053-00006-00003 Cultivo:62000 PASTOS PERMANENTES DE 5 O MAS AÑOS-SIN VARIEDAD Secano Actividad Agraria del recinto:5
- 86122 Recinto superficie forrajera que realiza la actividad de producción de pastoreo y no declara el o los códigos del Registro de Explotaciones Ganaderas de Andalucía, REGA.
Recinto:14-029-053-00006-00003 Cultivo:62000 PASTOS PERMANENTES DE 5 O MAS AÑOS-SIN VARIEDAD Secano
- 86124 Recinto de forrajera para Cálculo de Carga Ganadera que No pertenece a Explotación.
Recinto:14-029-053-00006-00003 Cultivo:62000 PASTOS PERMANENTES DE 5 O MAS AÑOS-SIN VARIEDAD Secano

Datos considerados para el Cálculo de la Carga Ganadera del expediente

Superficie determinada para Cálculo Carga Ganadera: 0,00 ha

Carga Ganadera del Expediente: 0,00 ugm/ha

Incidenias de carga ganadera**INCIDENCIA DESCRIPCIÓN**

- 219 Superficie bruta de cruce en un recinto en una misma solicitud supera superficie total que el SIGPAC establece para él.
Recinto:14-029-058-00023-00003 Cultivo:20000 BARBECHO TRADICIONAL-SIN VARIEDAD Secano Suma de superficies declaradas para este recinto por el solicitante (Áreas):480 Superficie SIGPAC total para el recinto (Áreas):479 Exceso de superficie declarada (Hectáreas):0,01
- 3795 Recinto declarado con una situación de riesgo de abandono.
Recinto:14-029-059-00013-00002 Cultivo: -
Recinto:14-029-052-00049-00007 Cultivo: -
Recinto:14-029-053-00006-00001 Cultivo: -
- 86122 Recinto superficie forrajera que realiza la actividad de producción de pastoreo y no declara el o los códigos del Registro de Explotaciones Ganaderas de Andalucía, REGA.
Recinto:14-029-053-00006-00003 Cultivo:62000 PASTOS PERMANENTES DE 5 O MAS AÑOS-SIN VARIEDAD Secano
- 86124 Recinto de forrajera para Cálculo de Carga Ganadera que No pertenece a Explotación.
Recinto:14-029-053-00006-00003 Cultivo:62000 PASTOS PERMANENTES DE 5 O MAS AÑOS-SIN VARIEDAD Secano
- 86128 Recinto de Forrajeras que no ha contabilizado para Carga Ganadera por no tener una explotación válida para el cálculo de la Carga Ganadera
Recinto:14-029-053-00006-00003 Cultivo:62 PASTOS PERMANENTES DE 5 O MAS AÑOS-
- 86132 Recinto superficie forrajera que no realiza la actividad de producción de pastoreo.
Recinto:14-029-059-00013-00002 Cultivo:20000 BARBECHO TRADICIONAL-SIN VARIEDAD Secano
Recinto:14-029-053-00006-00003 Cultivo:62000 PASTOS PERMANENTES DE 5 O MAS AÑOS-SIN VARIEDAD Secano
Recinto:14-029-052-00049-00007 Cultivo:20000 BARBECHO TRADICIONAL-SIN VARIEDAD Secano
Recinto:14-029-058-00023-00003 Cultivo:20000 BARBECHO TRADICIONAL-SIN VARIEDAD Secano
Recinto:14-029-053-00006-00001 Cultivo:20000 BARBECHO TRADICIONAL-SIN VARIEDAD Secano
Recinto:14-029-058-00022-00003 Cultivo:20000 BARBECHO TRADICIONAL-SIN VARIEDAD Secano

(1) Con incidencias que retienen pago o deniegan el expediente.

(2) Se calcula sobre superficie declarada admisible.

(3) Aplicación del artículo 16 bis del RD 147/2023.

(4) Expediente con algunos recintos de pastos permanentes ubicados en espacios protegidos donde la carga ganadera mínima será 0,1 UGM/ha.

Puede verificar la integridad de una copia de este documento mediante la lectura del código QR adjunto o mediante el acceso a la dirección <https://ws050.juntadeandalucia.es/verificarFirma> indicando el código de VERIFICACIÓN

FIRMADO POR

RAQUEL MARIA ESPIN CRESPO

17/10/2024

VERIFICACIÓN

Pk2jmJDVJQXVSF7B6ESWF6FEMYA9VL

PÁG. 306/3958





APELLIDOS Y NOMBRE / RAZÓN SOCIAL

CABEZAS SANTOS MARÍA ISABEL

NIF

***6629*

EXPEDIENTE

1283234

RESOLUCIÓN

DENEGACIÓN DE LA AYUDA

DATOS DE MANTENIMIENTO UNIDADES

GRUPO DE PAGO

ZONAS DE LIMITACIONES NATURALES

Sup. Dec. Admisible

0,00

Sup. Resuelta

0,00

Sobredecl.

0,00

% Sobredecl.

0,00

RESUMEN DE PAGOS

IMPORTE (Euros)

	RESUELTO	FEADER	MAPA	CAPADR
A pagar	0,00	0,00	0,00	0,00

APLICACIÓN DE REDUCCIONES Y PENALIZACIONES (%)

Crterios de subvencionabilidad (1)	Presentación tardía	Omisión declaración	Condicionalidad
100,00	0,00	0,00	0,00

IMPORTE (Euros)

Calculado(2)	Reducción	Penalización	Reducción Penalización (3)	Penalización adicional	Resuelto	FEADER	MAPA	CAPADR
0,00 €	0,00 €	0,00 €	0,00 €	0,00 €	0,00 €	0,00 €	0,00 €	0,00 €
Importe Unitario:	54,00 €	Nuevo Importe Unitario:	0,00 €					

RECINTOS PROPUESTOS

REF.	REFERENCIA SIGPAC	CULTIVO	S/R	USO SIGPAC	Sup. Dec. admisible	Sup. Campo	Sup. Determ.	Sup. Resuelta
6937735	14-069-053-00026-0001	PASTOS PERMANENTES DE 5 O MAS AÑOS	S		0,56		0,56	0,56
1700000006267590	14-069-054-00028-0001	PASTOS PERMANENTES DE 5 O MAS AÑOS	S		29,91		29,91	29,91
1700000006267591	14-069-054-00030-0001	PASTOS PERMANENTES DE 5 O MAS AÑOS	S		6,46		6,46	6,46
1700000006267592	14-069-055-00023-0001	PASTOS PERMANENTES DE 5 O MAS AÑOS	S		11,44		11,44	11,44
1700000006267593	14-069-054-00029-0001	PASTOS PERMANENTES DE 5 O MAS AÑOS	S		1,31		1,31	1,31
1700000006267594	14-069-056-00027-0001	PASTOS PERMANENTES DE 5 O MAS AÑOS	S		5,02		5,02	5,02
1700000006267595	14-069-055-00024-0001	PASTOS PERMANENTES DE 5 O MAS AÑOS	S		0,08		0,08	0,08
1700000006267596	14-069-055-00025-0001	PASTOS PERMANENTES DE 5 O MAS AÑOS	S		0,05		0,05	0,05

INCIDENCIAS

INCIDENCIA DESCRIPCIÓN

- 74018 Productor que no es agricultor a título principal, según los datos del ejercicio fiscal n-1 y seguridad socia.
- 74053 Importe inferior a 100 Euros

(1) Con incidencias que retienen pago o deniegan el expediente.

(2) Se calcula sobre superficie declarada admisible.

(3) Aplicación del artículo 16 bis del RD 147/2023.

(4) Expediente con algunos recintos de pastos permanentes ubicados en espacios protegidos donde la carga ganadera mínima será 0,1 UGM/ha.

Puede verificar la integridad de una copia de este documento mediante la lectura del código QR adjunto o mediante el acceso a la dirección <https://ws050.juntadeandalucia.es/verificarFirma> indicando el código de VERIFICACIÓN

FIRMADO POR	RAQUEL MARIA ESPIN CRESPO	17/10/2024
VERIFICACIÓN	Pk2jmJDVJQXVSF7B6ESWF6FEMYA9VL	PÁG. 307/3958





Datos considerados para el Cálculo de la Carga Ganadera del expediente

Superficie determinada para Cálculo Carga Ganadera: 54,83 ha

Carga Ganadera del Expediente: 0,77 ugm/ha

<u>Explotación</u>	<u>Especie</u>	<u>Ugm Calculada para CG</u>
ES140690000208	BOVINA	18,52
ES140690000208	PORCINO	22,86
ES140690001634	BOVINA	0,66

Recintos Determinados para el Cálculo de Garga Ganadera

<u>REE.</u>	<u>REFERENCIA SIGPAC</u>	<u>CULTIVO</u>	<u>DESCRIPCIÓN CULTIVO</u>	<u>S/R</u>	<u>SUP. RESUELTA (ha)</u>
6937735	14-069-053-00026-00001	62000	PASTOS PERMANENTES DE 5 O MAS AÑOS-SIN VARIEDAD	S	0,56
1700000006267590	14-069-054-00028-00001	62000	PASTOS PERMANENTES DE 5 O MAS AÑOS-SIN VARIEDAD	S	29,91
1700000006267591	14-069-054-00030-00001	62000	PASTOS PERMANENTES DE 5 O MAS AÑOS-SIN VARIEDAD	S	6,46
1700000006267592	14-069-055-00023-00001	62000	PASTOS PERMANENTES DE 5 O MAS AÑOS-SIN VARIEDAD	S	11,44
1700000006267593	14-069-054-00029-00001	62000	PASTOS PERMANENTES DE 5 O MAS AÑOS-SIN VARIEDAD	S	1,31
1700000006267594	14-069-056-00027-00001	62000	PASTOS PERMANENTES DE 5 O MAS AÑOS-SIN VARIEDAD	S	5,02
1700000006267595	14-069-055-00024-00001	62000	PASTOS PERMANENTES DE 5 O MAS AÑOS-SIN VARIEDAD	S	0,08
1700000006267596	14-069-055-00025-00001	62000	PASTOS PERMANENTES DE 5 O MAS AÑOS-SIN VARIEDAD	S	0,05

(1) Con incidencias que retienen pago o deniegan el expediente.

(2) Se calcula sobre superficie declarada admisible.

(3) Aplicación del artículo 16 bis del RD 147/2023.

(4) Expediente con algunos recintos de pastos permanentes ubicados en espacios protegidos donde la carga ganadera mínima será 0,1 UGM/ha.

Puede verificar la integridad de una copia de este documento mediante la lectura del código QR adjunto o mediante el acceso a la dirección <https://ws050.juntadeandalucia.es/verificarFirma> indicando el código de VERIFICACIÓN

FIRMADO POR

RAQUEL MARIA ESPIN CRESPO

17/10/2024

VERIFICACIÓN

Pk2jmJDVJQXVSF7B6ESWF6FEMYA9VL

PÁG. 308/3958





APELLIDOS Y NOMBRE / RAZÓN SOCIAL

CABEZUELO ARROYO FRANCISCO LUIS

NIF

****5845*

EXPEDIENTE

1019461

RESOLUCIÓN

DENEGACIÓN DE LA AYUDA

DATOS DE MANTENIMIENTO UNIDADES

GRUPO DE PAGO

ZONAS DE LIMITACIONES NATURALES

Sup. Dec. Admisible

0,97

Sup. Resuelta

0,97

Sobredecl.

0,00

% Sobredecl.

0,00

RESUMEN DE PAGOS

IMPORTE (Euros)

	RESUELTO	FEADER	MAPA	CAPADR
A pagar	0,00	0,00	0,00	0,00

APLICACIÓN DE REDUCCIONES Y PENALIZACIONES (%)

Criterios de subvencionabilidad (1)	Presentación tardía	Omisión declaración	Condicionalidad
100,00	0,00	0,00	0,00

IMPORTE (Euros)

Calculado(2)	Reducción	Penalización	Reducción Penalización (3)	Penalización adicional	Resuelto	FEADER	MAPA	CAPADR
52,38 €	0,00 €	0,00 €	0,00 €	0,00 €	0,00 €	0,00 €	0,00 €	0,00 €
Importe Unitario:	54,00 €	Nuevo Importe Unitario:	54,00 €					

RECINTOS PROPUESTOS

REF.	REFERENCIA SIGPAC	CULTIVO	S/R	USO SIGPAC	Sup. Dec. admisible	Sup. Campo	Sup. Determ.	Sup. Resuelta
170000006853031	14-038-055-00035-0001	OLIVAR	S		0,97		0,97	0,97

INCIDENCIAS

INCIDENCIA DESCRIPCIÓN

74053 Importe inferior a 100 Euros

(1) Con incidencias que retienen pago o deniegan el expediente.

(2) Se calcula sobre superficie declarada admisible.

(3) Aplicación del artículo 16 bis del RD 147/2023.

(4) Expediente con algunos recintos de pastos permanentes ubicados en espacios protegidos donde la carga ganadera mínima será 0,1 UGM/ha.

Puede verificar la integridad de una copia de este documento mediante la lectura del código QR adjunto o mediante el acceso a la dirección <https://ws050.juntadeandalucia.es/verificarFirma> indicando el código de VERIFICACIÓN

FIRMADO POR	RAQUEL MARIA ESPIN CRESPO	17/10/2024	
VERIFICACIÓN	Pk2jmJDVJQXVSF7B6ESWF6FEMYA9VL	PÁG. 309/3958	



APELLIDOS Y NOMBRE / RAZÓN SOCIAL

CABRERA CABRERA ANA ISABEL

NIF
***0708*

EXPEDIENTE
1184577

RESOLUCIÓN
DENEGACIÓN DE LA AYUDA

DATOS DE MANTENIMIENTO UNIDADES

GRUPO DE PAGO

ZONAS DE LIMITACIONES NATURALES

Sup. Dec. Admisible	Sup. Resuelta	Sobredecl.	% Sobredecl.
0,00	0,00	0,00	0,00

RESUMEN DE PAGOS

	IMPORTE (Euros)			
	RESUELTO	FEADER	MAPA	CAPADR
A pagar	0,00	0,00	0,00	0,00

APLICACIÓN DE REDUCCIONES Y PENALIZACIONES (%)

Criterios de subvencionabilidad (1)	Presentación tardía	Omisión declaración	Condicionabilidad
100,00	0,00	0,00	0,00

IMPORTE (Euros)

Calculado(2)	Reducción	Penalización	Reducción adicional (3)	Penalización adicional	Resuelto	FEADER	MAPA	CAPADR
0,00 €	0,00 €	0,00 €	0,00 €	0,00 €	0,00 €	0,00 €	0,00 €	0,00 €
Importe Unitario:	54,00 €	Nuevo Importe Unitario:	0,00 €					

INCIDENCIAS

INCIDENCIA DESCRIPCIÓN

- 452 Actividad agraria declarada en un recinto no compatible con el uso PA, PR o PS asignado en SIGPAC para ese recinto.
Recinto:14-069-030-00016-00002 Cultivo:62000 PASTOS PERMANENTES DE 5 O MAS AÑOS-SIN VARIEDAD Secano USO ASIGNADO EN SIGPAC:PA
- 74018 Productor que no es agricultor a título principal, según los datos del ejercicio fiscal n-1 y seguridad socia.
- 74053 Importe inferior a 100 Euros
- 86121 Recinto superficie forrajera que no realiza la actividad de producción de pastoreo.
Recinto:14-069-030-00016-00002 Cultivo:62000 PASTOS PERMANENTES DE 5 O MAS AÑOS-SIN VARIEDAD Secano Actividad Agraria del recinto:2

Datos considerados para el Cálculo de la Carga Ganadera del expediente

Superficie determinada para Cálculo Carga Ganadera: 26,54 ha
Carga Ganadera del Expediente: 0,74 ugm/ha

Explotación	Especie	Ugm Calculada para CG
ES140010000235	BOVINA	15,81
ES140010000235	PORCINO	3,92

Recintos Determinados para el Cálculo de Garga Ganadera

REF.	REFERENCIA SIGPAC	CULTIVO	DESCRIPCIÓN CULTIVO	S/R	SUP. RESUELTA (ha)
1700000007183431	14-001-026-00010-00003	62000	PASTOS PERMANENTES DE 5 O MAS AÑOS-SIN VARIEDAD	S	26,54

(1) Con incidencias que retienen pago o deniegan el expediente.

(2) Se calcula sobre superficie declarada admisible.

(3) Aplicación del artículo 16 bis del RD 147/2023.

(4) Expediente con algunos recintos de pastos permanentes ubicados en espacios protegidos donde la carga ganadera mínima será 0,1 UGM/ha.

Puede verificar la integridad de una copia de este documento mediante la lectura del código QR adjunto o mediante el acceso a la dirección <https://ws050.juntadeandalucia.es/verificarFirma> indicando el código de VERIFICACIÓN

FIRMADO POR	RAQUEL MARIA ESPIN CRESPO	17/10/2024
VERIFICACIÓN	Pk2jmJDVJQXVSF7B6ESWF6FEMYA9VL	PÁG. 310/3958





Incidencias de carga ganadera

INCIDENCIA DESCRIPCIÓN

- 452 Actividad agraria declarada en un recinto no compatible con el uso PA, PR o PS asignado en SIGPAC para ese recinto.
Recinto:14-069-030-00016-00002 Cultivo:62000 PASTOS PERMANENTES DE 5 O MAS AÑOS-SIN VARIEDAD Secano USO ASIGNADO EN SIGPAC:PA
- 86128 Recinto de Forrajas que no ha contabilizado para Carga Ganadera por no tener una explotación válida para el cálculo de la Carga Ganadera
Recinto:14-069-030-00016-00002 Cultivo:62 PASTOS PERMANENTES DE 5 O MAS AÑOS-
- 86132 Recinto superficie forrajera que no realiza la actividad de producción de pastoreo.
Recinto:14-069-030-00016-00002 Cultivo:62000 PASTOS PERMANENTES DE 5 O MAS AÑOS-SIN VARIEDAD Secano

(1) Con incidencias que retienen pago o deniegan el expediente.

(2) Se calcula sobre superficie declarada admisible.

(3) Aplicación del artículo 16 bis del RD 147/2023.

(4) Expediente con algunos recintos de pastos permanentes ubicados en espacios protegidos donde la carga ganadera mínima será 0,1 UGM/ha.

Puede verificar la integridad de una copia de este documento mediante la lectura del código QR adjunto o mediante el acceso a la dirección <https://ws050.juntadeandalucia.es/verificarFirma> indicando el código de VERIFICACIÓN

FIRMADO POR

RAQUEL MARIA ESPIN CRESPO

17/10/2024

VERIFICACIÓN

Pk2jmJDVJQXVSF7B6ESWF6FEMYA9VL

PÁG. 311/3958





APELLIDOS Y NOMBRE / RAZÓN SOCIAL

CABRERA CANO FRANCISCO

NIF

****1077*

EXPEDIENTE

1112640

RESOLUCIÓN

DENEGACIÓN DE LA AYUDA

DATOS DE MANTENIMIENTO UNIDADES

GRUPO DE PAGO

ZONAS DE LIMITACIONES NATURALES

Sup. Dec. Admisible

0,00

Sup. Resuelta

0,00

Sobredecl.

0,00

% Sobredecl.

0,00

RESUMEN DE PAGOS

	IMPORTE (Euros)			
	RESUELTO	FEADER	MAPA	CAPADR
A pagar	0,00	0,00	0,00	0,00

APLICACIÓN DE REDUCCIONES Y PENALIZACIONES (%)

Criterios de subvencionabilidad (1)	Presentación tardía	Omisión declaración	Condicionidad
100,00	0,00	0,00	0,00

IMPORTE (Euros)

Calculado(2)	Reducción	Penalización	Reducción Penalización (3)	Penalización adicional	Resuelto	FEADER	MAPA	CAPADR
0,00 €	0,00 €	0,00 €	0,00 €	0,00 €	0,00 €	0,00 €	0,00 €	0,00 €
Importe Unitario:	54,00 €	Nuevo Importe Unitario:	0,00 €					

(1) Con incidencias que retienen pago o deniegan el expediente.

(2) Se calcula sobre superficie declarada admisible.

(3) Aplicación del artículo 16 bis del RD 147/2023.

(4) Expediente con algunos recintos de pastos permanentes ubicados en espacios protegidos donde la carga ganadera mínima será 0,1 UGM/ha.

Puede verificar la integridad de una copia de este documento mediante la lectura del código QR adjunto o mediante el acceso a la dirección <https://ws050.juntadeandalucia.es/verificarFirma> indicando el código de VERIFICACIÓN

FIRMADO POR	RAQUEL MARIA ESPIN CRESPO	17/10/2024	
VERIFICACIÓN	Pk2jmJDVJQXVSF7B6ESWF6FEMYA9VL	PÁG. 312/3958	



RECINTOS PROPUESTOS

REF.	REFERENCIA SIGPAC	CULTIVO	S/R	USO SIGPAC	Sup. Dec. admisible	Sup. Campo	Sup. Determ.	Sup. Resuelta
-1570826	14-024-001-00161-0001	OLIVAR	S		3,75		3,75	3,75
-81079	14-024-001-00162-0001	OLIVAR	S		0,01		0,01	0,01
1700000005961227	14-024-001-00146-0009	OLIVAR	S		0,04		0,04	0,04
1700000005961229	14-024-001-00162-0001	OLIVAR	S		0,01		0,01	0,01
1700000005961230	14-024-004-00070-0003	OLIVAR	S		0,01		0,01	0,01
1700000005961231	14-038-053-00010-0001	OLIVAR	S		0,06		0,06	0,06
1700000005961232	14-038-053-00012-0001	OLIVAR	S		1,32		1,32	1,32
1700000005961233	14-038-053-00013-0001	OLIVAR	S		0,29		0,29	0,29
1700000005961234	14-038-053-00017-0001	OLIVAR	S		0,03		0,03	0,03
1700000005961235	14-038-053-09001-0004	OLIVAR	S		0,06		0,06	0,06
1700000005961236	14-038-018-00059-0003	OLIVAR	S		0,02		0,02	0,02
1700000005961237	14-038-018-00067-0001	OLIVAR	S		3,37		3,37	3,37
1700000005961238	14-038-018-00068-0001	OLIVAR	S		0,01		0,01	0,01
1700000005961239	14-024-010-00192-0003	OLIVAR	S		0,05		0,05	0,05
1700000005961240	14-024-010-00193-0001	OLIVAR	S		0,17		0,17	0,17
1700000005961241	14-024-010-00193-0001	OLIVAR	S		0,01		0,01	0,01
1700000005961242	14-024-010-09001-0003	OLIVAR	S		0,01		0,01	0,01
1700000005961243	14-024-002-00183-0002	OLIVAR	S		0,04		0,04	0,04
1700000005961244	14-024-003-00069-0001	OLIVAR	S		0,62		0,62	0,62
1700000005961245	14-024-002-00049-0001	OLIVAR	S		0,80		0,80	0,80
1700000005961246	14-024-002-00050-0002	OLIVAR	S		0,02		0,02	0,02
1700000005961247	14-024-004-00069-0002	OLIVAR	S		2,00		2,00	2,00
1700000005961248	14-024-004-00119-0001	OLIVAR	S		0,01		0,01	0,01
1700000005961249	14-024-004-00120-0002	OLIVAR	S		0,05		0,05	0,05
1700000005961250	14-024-004-00121-0002	OLIVAR	S		0,07		0,07	0,07
1700000005961251	14-024-005-00014-0001	OLIVAR	S		1,22		1,22	1,22
1700000005961252	14-024-005-00014-0002	OLIVAR	S		0,05		0,05	0,05
1700000005961253	14-024-004-00184-0001	OLIVAR	S		0,18		0,18	0,18
1700000005961256	14-024-005-00001-0002	OLIVAR	S		0,03		0,03	0,03

INCIDENCIAS

INCIDENCIA DESCRIPCIÓN

- 74018 Productor que no es agricultor a título principal, según los datos del ejercicio fiscal n-1 y seguridad socia.
- 74053 Importe inferior a 100 Euros

(1) Con incidencias que retienen pago o deniegan el expediente.
 (2) Se calcula sobre superficie declarada admisible.
 (3) Aplicación del artículo 16 bis del RD 147/2023.
 (4) Expediente con algunos recintos de pastos permanentes ubicados en espacios protegidos donde la carga ganadera mínima será 0,1 UGM/ha.

Puede verificar la integridad de una copia de este documento mediante la lectura del código QR adjunto o mediante el acceso a la dirección https://ws050.juntadeandalucia.es/verificarFirma indicando el código de VERIFICACIÓN			
FIRMADO POR	RAQUEL MARIA ESPIN CRESPO	17/10/2024	
VERIFICACIÓN	Pk2jmJDVJQXVSF7B6ESWF6FEMYA9VL	PÁG. 313/3958	



APELLIDOS Y NOMBRE / RAZÓN SOCIAL

CABRERA DE CASTRO JUAN DE LA CRUZ

NIF

****7383*

EXPEDIENTE

1134937

RESOLUCIÓN

DENEGACIÓN DE LA AYUDA

DATOS DE MANTENIMIENTO UNIDADES

GRUPO DE PAGO

ZONAS DE LIMITACIONES NATURALES

Sup. Dec. Admisible

0,00

Sup. Resuelta

0,00

Sobredecl.

0,00

% Sobredecl.

0,00

RESUMEN DE PAGOS

	IMPORTE (Euros)			
	RESUELTO	FEADER	MAPA	CAPADR
A pagar	0,00	0,00	0,00	0,00

APLICACIÓN DE REDUCCIONES Y PENALIZACIONES (%)

Crterios de subvencionabilidad (1)	Presentación tardía	Omisión declaración	Condicionalidad
100,00	0,00	0,00	0,00

IMPORTE (Euros)

Calculado(2)	Reducción	Penalización	Reducción Penalización (3)	Penalización adicional	Resuelto	FEADER	MAPA	CAPADR
0,00 €	0,00 €	0,00 €	0,00 €	0,00 €	0,00 €	0,00 €	0,00 €	0,00 €
Importe Unitario:	54,00 €	Nuevo Importe Unitario:	0,00 €					

RECINTOS PROPUESTOS

REF.	REFERENCIA SIGPAC	CULTIVO	S/R	USO SIGPAC	Sup. Dec. admisible	Sup. Campo	Sup. Determ.	Sup. Resuelta
-1495367	14-054-016-00034-0001	TRANQUILLÓN	S		0,99		0,99	0,99
-1047052	14-054-016-00036-0001	BARBECHO TRADICIONAL	S		1,40		1,40	1,40
-1046869	14-054-016-00035-0006	BARBECHO TRADICIONAL	S		0,03		0,03	0,03
-1046859	14-054-016-00035-0001	TRANQUILLÓN	S		7,24		7,24	7,24
-500036	14-054-016-00035-0001	BARBECHO TRADICIONAL	S		0,04		0,04	0,04
-500035	14-054-016-00035-0001	BARBECHO TRADICIONAL	S		2,65		2,65	2,65
170000006576261	14-054-016-00036-0001	BARBECHO TRADICIONAL	S		2,68		2,68	2,68

(1) Con incidencias que retienen pago o deniegan el expediente.

(2) Se calcula sobre superficie declarada admisible.

(3) Aplicación del artículo 16 bis del RD 147/2023.

(4) Expediente con algunos recintos de pastos permanentes ubicados en espacios protegidos donde la carga ganadera mínima será 0,1 UGM/ha.

Puede verificar la integridad de una copia de este documento mediante la lectura del código QR adjunto o mediante el acceso a la dirección <https://ws050.juntadeandalucia.es/verificarFirma> indicando el código de VERIFICACIÓN

FIRMADO POR	RAQUEL MARIA ESPIN CRESPO	17/10/2024	
VERIFICACIÓN	Pk2jmJDVJQXVSF7B6ESWF6FEMYA9VL	PÁG. 314/3958	



INCIDENCIAS

INCIDENCIA DESCRIPCIÓN

- 3795 Recinto declarado con una situación de riesgo de abandono.
Recinto:14-054-016-00035-00006 Cultivo: -
- 74018 Productor que no es agricultor a título principal, según los datos del ejercicio fiscal n-1 y seguridad socia.
- 74053 Importe inferior a 100 Euros
- 86119 Carga ganadera NO cumple con el valor mínimo de 0,2 UGM/ha.
Recinto:14-054-016-00034-00001 Cultivo:63000 PASTOS DE MENOS DE 5 AÑOS-SIN VARIEDAD Secano Carga Ganadera:0
Recinto:14-054-016-00034-00004 Cultivo:63000 PASTOS DE MENOS DE 5 AÑOS-SIN VARIEDAD Secano Carga Ganadera:0
Recinto:14-054-016-00034-00005 Cultivo:63000 PASTOS DE MENOS DE 5 AÑOS-SIN VARIEDAD Secano Carga Ganadera:0
Recinto:14-054-016-00035-00004 Cultivo:62000 PASTOS PERMANENTES DE 5 O MAS AÑOS-SIN VARIEDAD Secano Carga Ganadera:0
Recinto:14-054-016-00035-00005 Cultivo:62000 PASTOS PERMANENTES DE 5 O MAS AÑOS-SIN VARIEDAD Secano Carga Ganadera:0
Recinto:14-054-016-00042-00001 Cultivo:62000 PASTOS PERMANENTES DE 5 O MAS AÑOS-SIN VARIEDAD Secano Carga Ganadera:0
Recinto:14-054-016-00193-00001 Cultivo:62000 PASTOS PERMANENTES DE 5 O MAS AÑOS-SIN VARIEDAD Secano Carga Ganadera:0
Recinto:14-054-016-00193-00002 Cultivo:62000 PASTOS PERMANENTES DE 5 O MAS AÑOS-SIN VARIEDAD Secano Carga Ganadera:0
Recinto:14-054-016-00194-00003 Cultivo:62000 PASTOS PERMANENTES DE 5 O MAS AÑOS-SIN VARIEDAD Secano Carga Ganadera:0
- 86122 Recinto superficie forrajera que realiza la actividad de producción de pastoreo y no declara el o los códigos del Registro de Explotaciones Ganaderas de Andalucía, REGA.
Recinto:14-054-016-00034-00001 Cultivo:63000 PASTOS DE MENOS DE 5 AÑOS-SIN VARIEDAD Secano
Recinto:14-054-016-00034-00004 Cultivo:63000 PASTOS DE MENOS DE 5 AÑOS-SIN VARIEDAD Secano
Recinto:14-054-016-00034-00005 Cultivo:63000 PASTOS DE MENOS DE 5 AÑOS-SIN VARIEDAD Secano
Recinto:14-054-016-00035-00004 Cultivo:62000 PASTOS PERMANENTES DE 5 O MAS AÑOS-SIN VARIEDAD Secano
Recinto:14-054-016-00035-00005 Cultivo:62000 PASTOS PERMANENTES DE 5 O MAS AÑOS-SIN VARIEDAD Secano
Recinto:14-054-016-00042-00001 Cultivo:62000 PASTOS PERMANENTES DE 5 O MAS AÑOS-SIN VARIEDAD Secano
Recinto:14-054-016-00193-00001 Cultivo:62000 PASTOS PERMANENTES DE 5 O MAS AÑOS-SIN VARIEDAD Secano
Recinto:14-054-016-00193-00002 Cultivo:62000 PASTOS PERMANENTES DE 5 O MAS AÑOS-SIN VARIEDAD Secano
Recinto:14-054-016-00194-00003 Cultivo:62000 PASTOS PERMANENTES DE 5 O MAS AÑOS-SIN VARIEDAD Secano
- 86124 Recinto de forrajera para Cálculo de Carga Ganadera que No pertenece a Explotación.
Recinto:14-054-016-00034-00001 Cultivo:63000 PASTOS DE MENOS DE 5 AÑOS-SIN VARIEDAD Secano
Recinto:14-054-016-00034-00004 Cultivo:63000 PASTOS DE MENOS DE 5 AÑOS-SIN VARIEDAD Secano
Recinto:14-054-016-00034-00005 Cultivo:63000 PASTOS DE MENOS DE 5 AÑOS-SIN VARIEDAD Secano
Recinto:14-054-016-00035-00004 Cultivo:62000 PASTOS PERMANENTES DE 5 O MAS AÑOS-SIN VARIEDAD Secano
Recinto:14-054-016-00035-00005 Cultivo:62000 PASTOS PERMANENTES DE 5 O MAS AÑOS-SIN VARIEDAD Secano
Recinto:14-054-016-00042-00001 Cultivo:62000 PASTOS PERMANENTES DE 5 O MAS AÑOS-SIN VARIEDAD Secano
Recinto:14-054-016-00193-00001 Cultivo:62000 PASTOS PERMANENTES DE 5 O MAS AÑOS-SIN VARIEDAD Secano
Recinto:14-054-016-00193-00002 Cultivo:62000 PASTOS PERMANENTES DE 5 O MAS AÑOS-SIN VARIEDAD Secano
Recinto:14-054-016-00194-00003 Cultivo:62000 PASTOS PERMANENTES DE 5 O MAS AÑOS-SIN VARIEDAD Secano

Datos considerados para el Cálculo de la Carga Ganadera del expediente

Superficie determinada para Cálculo Carga Ganadera: 0,00 ha
Carga Ganadera del Expediente: 0,00 ugm/ha

Incidenias de carga ganadera

INCIDENCIA DESCRIPCIÓN

- 3795 Recinto declarado con una situación de riesgo de abandono.
Recinto:14-054-016-00035-00006 Cultivo: -
- 86122 Recinto superficie forrajera que realiza la actividad de producción de pastoreo y no declara el o los códigos del Registro de Explotaciones Ganaderas de Andalucía, REGA.
Recinto:14-054-016-00034-00001 Cultivo:63000 PASTOS DE MENOS DE 5 AÑOS-SIN VARIEDAD Secano
Recinto:14-054-016-00035-00005 Cultivo:62000 PASTOS PERMANENTES DE 5 O MAS AÑOS-SIN VARIEDAD Secano
Recinto:14-054-016-00035-00004 Cultivo:62000 PASTOS PERMANENTES DE 5 O MAS AÑOS-SIN VARIEDAD Secano

(1) Con incidencias que retienen pago o deniegan el expediente.
(2) Se calcula sobre superficie declarada admisible.
(3) Aplicación del artículo 16 bis del RD 147/2023.
(4) Expediente con algunos recintos de pastos permanentes ubicados en espacios protegidos donde la carga ganadera mínima será 0,1 UGM/ha.

Puede verificar la integridad de una copia de este documento mediante la lectura del código QR adjunto o mediante el acceso a la dirección <https://ws050.juntadeandalucia.es/verificarFirma> indicando el código de VERIFICACIÓN

FIRMADO POR	RAQUEL MARIA ESPIN CRESPO	17/10/2024
VERIFICACIÓN	Pk2jmJDVJQXVSF7B6ESWF6FEMYA9VL	PÁG. 315/3958





	Recinto:14-054-016-00034-00005	Cultivo:63000	PASTOS DE MENOS DE 5 AÑOS-SIN VARIEDAD	Secano
	Recinto:14-054-016-00034-00004	Cultivo:63000	PASTOS DE MENOS DE 5 AÑOS-SIN VARIEDAD	Secano
	Recinto:14-054-016-00194-00003	Cultivo:62000	PASTOS PERMANENTES DE 5 O MAS AÑOS-SIN VARIEDAD	Secano
	Recinto:14-054-016-00193-00002	Cultivo:62000	PASTOS PERMANENTES DE 5 O MAS AÑOS-SIN VARIEDAD	Secano
	Recinto:14-054-016-00193-00001	Cultivo:62000	PASTOS PERMANENTES DE 5 O MAS AÑOS-SIN VARIEDAD	Secano
	Recinto:14-054-016-00042-00001	Cultivo:62000	PASTOS PERMANENTES DE 5 O MAS AÑOS-SIN VARIEDAD	Secano
86124	Recinto de forrajera para Cálculo de Carga Ganadera que No pertenece a Explotación.			
	Recinto:14-054-016-00034-00001	Cultivo:63000	PASTOS DE MENOS DE 5 AÑOS-SIN VARIEDAD	Secano
	Recinto:14-054-016-00035-00005	Cultivo:62000	PASTOS PERMANENTES DE 5 O MAS AÑOS-SIN VARIEDAD	Secano
	Recinto:14-054-016-00035-00004	Cultivo:62000	PASTOS PERMANENTES DE 5 O MAS AÑOS-SIN VARIEDAD	Secano
	Recinto:14-054-016-00034-00005	Cultivo:63000	PASTOS DE MENOS DE 5 AÑOS-SIN VARIEDAD	Secano
	Recinto:14-054-016-00034-00004	Cultivo:63000	PASTOS DE MENOS DE 5 AÑOS-SIN VARIEDAD	Secano
	Recinto:14-054-016-00194-00003	Cultivo:62000	PASTOS PERMANENTES DE 5 O MAS AÑOS-SIN VARIEDAD	Secano
	Recinto:14-054-016-00193-00002	Cultivo:62000	PASTOS PERMANENTES DE 5 O MAS AÑOS-SIN VARIEDAD	Secano
	Recinto:14-054-016-00193-00001	Cultivo:62000	PASTOS PERMANENTES DE 5 O MAS AÑOS-SIN VARIEDAD	Secano
	Recinto:14-054-016-00042-00001	Cultivo:62000	PASTOS PERMANENTES DE 5 O MAS AÑOS-SIN VARIEDAD	Secano
86128	Recinto de Forrajeras que no ha contabilizado para Carga Ganadera por no tener una explotación válida para el cálculo de la Carga Ganadera			
	Recinto:14-054-016-00034-00001	Cultivo:63	PASTOS DE MENOS DE 5 AÑOS-	
	Recinto:14-054-016-00035-00005	Cultivo:62	PASTOS PERMANENTES DE 5 O MAS AÑOS-	
	Recinto:14-054-016-00035-00004	Cultivo:62	PASTOS PERMANENTES DE 5 O MAS AÑOS-	
	Recinto:14-054-016-00034-00005	Cultivo:63	PASTOS DE MENOS DE 5 AÑOS-	
	Recinto:14-054-016-00034-00004	Cultivo:63	PASTOS DE MENOS DE 5 AÑOS-	
	Recinto:14-054-016-00194-00003	Cultivo:62	PASTOS PERMANENTES DE 5 O MAS AÑOS-	
	Recinto:14-054-016-00193-00002	Cultivo:62	PASTOS PERMANENTES DE 5 O MAS AÑOS-	
	Recinto:14-054-016-00193-00001	Cultivo:62	PASTOS PERMANENTES DE 5 O MAS AÑOS-	
	Recinto:14-054-016-00042-00001	Cultivo:62	PASTOS PERMANENTES DE 5 O MAS AÑOS-	
86132	Recinto superficie forrajera que no realiza la actividad de producción de pastoreo.			
	Recinto:14-054-016-00036-00001	Cultivo:20000	BARBECHO TRADICIONAL-SIN VARIEDAD	Secano
	Recinto:14-054-016-00035-00006	Cultivo:20000	BARBECHO TRADICIONAL-SIN VARIEDAD	Secano
	Recinto:14-054-016-00035-00001	Cultivo:20000	BARBECHO TRADICIONAL-SIN VARIEDAD	Secano
	Recinto:14-054-016-00035-00001	Cultivo:20000	BARBECHO TRADICIONAL-SIN VARIEDAD	Secano
	Recinto:14-054-016-00036-00001	Cultivo:20000	BARBECHO TRADICIONAL-SIN VARIEDAD	Secano

(1) Con incidencias que retienen pago o deniegan el expediente.

(2) Se calcula sobre superficie declarada admisible.

(3) Aplicación del artículo 16 bis del RD 147/2023.

(4) Expediente con algunos recintos de pastos permanentes ubicados en espacios protegidos donde la carga ganadera mínima será 0,1 UGM/ha.

Puede verificar la integridad de una copia de este documento mediante la lectura del código QR adjunto o mediante el acceso a la dirección <https://ws050.juntadeandalucia.es/verificarFirma> indicando el código de VERIFICACIÓN

FIRMADO POR	RAQUEL MARIA ESPIN CRESPO	17/10/2024	
VERIFICACIÓN	Pk2jmJDVJQXVSF7B6ESWF6FEMYA9VL	PÁG. 316/3958	



APELLIDOS Y NOMBRE / RAZÓN SOCIAL

CABRERA FERNANDEZ MARIA DOLORES

NIF

****8140*

EXPEDIENTE

1147729

RESOLUCIÓN

DENEGACIÓN DE LA AYUDA

DATOS DE MANTENIMIENTO UNIDADES

GRUPO DE PAGO

ZONAS DE LIMITACIONES NATURALES

**Sup. Dec.
Admisible**

0,00

**Sup.
Resuelta**

0,00

Sobredecl.

0,00

% Sobredecl.

0,00

RESUMEN DE PAGOS

IMPORTE (Euros)

	<u>RESUELTO</u>	<u>FEADER</u>	<u>MAPA</u>	<u>CAPADR</u>
A pagar	0,00	0,00	0,00	0,00

APLICACIÓN DE REDUCCIONES Y PENALIZACIONES (%)

Criterios de subvencionabilidad (1)	Presentación tardía	Omisión declaración	Condicionidad
100,00	0,00	0,00	0,00

IMPORTE (Euros)

Calculado(2)	Reducción	Penalización	Reducción Penalización (3)	Penalización adicional	Resuelto	FEADER	MAPA	CAPADR
0,00 €	0,00 €	0,00 €	0,00 €	0,00 €	0,00 €	0,00 €	0,00 €	0,00 €
Importe Unitario:	54,00 €	Nuevo Importe Unitario:	0,00 €					

(1) Con incidencias que retienen pago o deniegan el expediente.

(2) Se calcula sobre superficie declarada admisible.

(3) Aplicación del artículo 16 bis del RD 147/2023.

(4) Expediente con algunos recintos de pastos permanentes ubicados en espacios protegidos donde la carga ganadera mínima será 0,1 UGM/ha.

Puede verificar la integridad de una copia de este documento mediante la lectura del código QR adjunto o mediante el acceso a la dirección <https://ws050.juntadeandalucia.es/verificarFirma> indicando el código de VERIFICACIÓN

FIRMADO POR	RAQUEL MARIA ESPIN CRESPO	17/10/2024	
VERIFICACIÓN	Pk2jmJDVJQXVSF7B6ESWF6FEMYA9VL	PÁG. 317/3958	



RECINTOS PROPUESTOS

REF.	REFERENCIA SIGPAC	CULTIVO	S/R	USO SIGPAC	Sup. Dec. admisible	Sup. Campo	Sup. Determ.	Sup. Resuelta
-1605412	14-070-025-00059-0001	BARBECHO TRADICIONAL	S		6,48		6,48	6,48
-1605411	14-070-025-00068-0001	BARBECHO TRADICIONAL	S		5,71		5,71	5,71
-1586650	14-070-025-00027-0013	BARBECHO TRADICIONAL	S		7,15		7,15	7,15
-1068018	14-070-025-00027-0003	BARBECHO TRADICIONAL	S		11,65		11,65	11,65
4790853	14-070-025-00057-0001	TRANQUILLÓN	S		0,69		0,69	0,69
5270241	14-070-001-00177-0001	AVENA	S		0,77		0,77	0,77
5270242	14-070-001-00200-0001	AVENA	S		0,95		0,95	0,95
6919461	14-070-025-00055-0001	BARBECHO TRADICIONAL	S		7,52		7,52	7,52
6919462	14-070-025-00051-0001	BARBECHO TRADICIONAL	S		2,64		2,64	2,64
6919463	14-070-025-00058-0001	TRANQUILLÓN	S		0,43		0,43	0,43
6919464	14-070-025-00068-0001	TRANQUILLÓN	S		16,04		16,04	16,04
6919465	14-070-025-00059-0001	BARBECHO TRADICIONAL	S		5,13		5,13	5,13
6919466	14-070-025-00069-0001	TRANQUILLÓN	S		0,29		0,29	0,29
1700000006283527	14-070-025-00027-0003	BARBECHO TRADICIONAL	S		6,16		6,16	6,16
1700000006283528	14-070-025-00027-0003	BARBECHO TRADICIONAL	S		7,02		7,02	7,02
1700000006283529	14-070-009-00291-0001	AVENA	S		0,37		0,37	0,37
1700000006283530	14-070-033-00001-0001	AVENA	S		0,51		0,51	0,51
1700000006283531	14-070-033-00002-0001	AVENA	S		0,45		0,45	0,45
1700000006283532	14-070-033-00060-0001	AVENA	S		0,18		0,18	0,18
1700000006283533	14-070-009-00288-0001	AVENA	S		0,18		0,18	0,18
1700000006283534	14-070-009-00290-0001	AVENA	S		0,18		0,18	0,18
1700000006283535	14-070-025-00026-0001	TRANQUILLÓN	S		1,80		1,80	1,80
1700000006283536	14-070-031-00235-0001	AVENA	S		0,39		0,39	0,39
1700000006283537	14-070-033-00008-0003	BARBECHO TRADICIONAL	S		0,02		0,02	0,02
1700000006283538	14-070-033-00008-0001	AVENA	S		0,15		0,15	0,15
1700000006283539	14-070-020-00317-0001	OLIVAR	S		0,61		0,61	0,61
1700000006283540	14-070-033-00007-0001	AVENA	S		0,37		0,37	0,37
1700000006283541	14-070-025-00040-0002	BARBECHO TRADICIONAL	S		1,23		1,23	1,23
1700000006283542	14-070-025-00038-0001	BARBECHO TRADICIONAL	S		0,14		0,14	0,14
1700000006283543	14-070-025-00037-0001	BARBECHO TRADICIONAL	S		0,12		0,12	0,12
1700000006283544	14-070-025-00024-0001	BARBECHO TRADICIONAL	S		7,51		7,51	7,51
1700000006283545	14-070-025-00024-0001	TRANQUILLÓN	S		4,57		4,57	4,57
1700000006283546	14-070-025-00054-0001	GUISANTES	S		1,09	1,09	1,09	1,09
1700000006283547	14-070-025-00053-0001	GUISANTES	S		1,03	1,03	1,03	1,03
1700000006283548	14-070-020-00288-0005	OLIVAR	S		0,43		0,43	0,43
1700000006283549	14-070-025-00056-0002	TRANQUILLÓN	S		1,85		1,85	1,85
1700000006283550	14-070-025-00026-0001	BARBECHO TRADICIONAL	S		9,49		9,49	9,49
1700000006283551	14-070-020-00288-0004	OLIVAR	S		0,09		0,09	0,09
1700000006283553	14-070-025-00025-0001	TRANQUILLÓN	S		2,89		2,89	2,89
1700000006283554	14-070-025-00027-0013	BARBECHO TRADICIONAL	S		0,20		0,20	0,20
1700000006283555	14-070-034-00088-0001	AVENA	S		1,86		1,86	1,86
1700000006283556	14-070-034-00086-0001	AVENA	S		0,66		0,66	0,66
1700000006283557	14-070-025-00027-0013	GUISANTES	S		4,11		4,11	4,11
1700000006283559	14-070-031-00237-0001	AVENA	S		0,70		0,70	0,70
1700000006283560	14-070-031-00246-0001	AVENA	S		1,18		1,18	1,18
1700000006283561	14-070-031-00239-0001	AVENA	S		0,79		0,79	0,79
1700000006283562	14-070-031-00230-0001	AVENA	S		0,67		0,67	0,67
1700000006283563	14-070-031-00154-0001	AVENA	S		0,97		0,97	0,97
1700000006283566	14-070-025-00027-0013	GUISANTES	S		11,02		11,02	11,02
1700000006283568	14-070-033-00098-0001	AVENA	S		1,21		1,21	1,21

(1) Con incidencias que retienen pago o deniegan el expediente.

(2) Se calcula sobre superficie declarada admisible.

(3) Aplicación del artículo 16 bis del RD 147/2023.

(4) Expediente con algunos recintos de pastos permanentes ubicados en espacios protegidos donde la carga ganadera mínima será 0,1 UGM/ha.

Puede verificar la integridad de una copia de este documento mediante la lectura del código QR adjunto o mediante el acceso a la dirección <https://ws050.juntadeandalucia.es/verificarFirma> indicando el código de VERIFICACIÓN

FIRMADO POR

RAQUEL MARIA ESPIN CRESPO

17/10/2024

VERIFICACIÓN

Pk2jmJDVJQXVSF7B6ESWF6FEMYA9VL

PÁG. 318/3958



**INCIDENCIAS****INCIDENCIA DESCRIPCIÓN**

452	Actividad agraria declarada en un recinto no compatible con el uso PA, PR o PS asignado en SIGPAC para ese recinto. Recinto:14-070-025-00027-00010 Cultivo:62000 PASTOS PERMANENTES DE 5 O MAS AÑOS-SIN VARIEDAD Secano USO ASIGNADO EN SIGPAC:PR Recinto:14-070-025-00027-00012 Cultivo:62000 PASTOS PERMANENTES DE 5 O MAS AÑOS-SIN VARIEDAD Secano USO ASIGNADO EN SIGPAC:PR
74018	Productor que no es agricultor a título principal, según los datos del ejercicio fiscal n-1 y seguridad socia.
74053	Importe inferior a 100 Euros
86119	Carga ganadera NO cumple con el valor mínimo de 0,2 UGM/ha. Recinto:14-070-025-00027-00010 Cultivo:62000 PASTOS PERMANENTES DE 5 O MAS AÑOS-SIN VARIEDAD Secano Carga Ganadera:0 Recinto:14-070-025-00027-00012 Cultivo:62000 PASTOS PERMANENTES DE 5 O MAS AÑOS-SIN VARIEDAD Secano Carga Ganadera:0
86121	Recinto superficie forrajera que no realiza la actividad de producción de pastoreo. Recinto:14-070-025-00027-00010 Cultivo:62000 PASTOS PERMANENTES DE 5 O MAS AÑOS-SIN VARIEDAD Secano Actividad Agraria del recinto:2 Recinto:14-070-025-00027-00012 Cultivo:62000 PASTOS PERMANENTES DE 5 O MAS AÑOS-SIN VARIEDAD Secano Actividad Agraria del recinto:2
86122	Recinto superficie forrajera que realiza la actividad de producción de pastoreo y no declara el o los códigos del Registro de Explotaciones Ganaderas de Andalucía, REGA. Recinto:14-070-025-00027-00010 Cultivo:62000 PASTOS PERMANENTES DE 5 O MAS AÑOS-SIN VARIEDAD Secano Recinto:14-070-025-00027-00012 Cultivo:62000 PASTOS PERMANENTES DE 5 O MAS AÑOS-SIN VARIEDAD Secano
86124	Recinto de forrajera para Cálculo de Carga Ganadera que No pertenece a Explotación. Recinto:14-070-025-00027-00010 Cultivo:62000 PASTOS PERMANENTES DE 5 O MAS AÑOS-SIN VARIEDAD Secano Recinto:14-070-025-00027-00012 Cultivo:62000 PASTOS PERMANENTES DE 5 O MAS AÑOS-SIN VARIEDAD Secano

Datos considerados para el Cálculo de la Carga Ganadera del expediente

Superficie determinada para Cálculo Carga Ganadera: 0,00 ha

Carga Ganadera del Expediente: 0,00 ugm/ha

Incidencias de carga ganadera**INCIDENCIA DESCRIPCIÓN**

452	Actividad agraria declarada en un recinto no compatible con el uso PA, PR o PS asignado en SIGPAC para ese recinto. Recinto:14-070-025-00027-00010 Cultivo:62000 PASTOS PERMANENTES DE 5 O MAS AÑOS-SIN VARIEDAD Secano USO ASIGNADO EN SIGPAC:PR Recinto:14-070-025-00027-00012 Cultivo:62000 PASTOS PERMANENTES DE 5 O MAS AÑOS-SIN VARIEDAD Secano USO ASIGNADO EN SIGPAC:PR
86122	Recinto superficie forrajera que realiza la actividad de producción de pastoreo y no declara el o los códigos del Registro de Explotaciones Ganaderas de Andalucía, REGA. Recinto:14-070-025-00027-00010 Cultivo:62000 PASTOS PERMANENTES DE 5 O MAS AÑOS-SIN VARIEDAD Secano Recinto:14-070-025-00027-00012 Cultivo:62000 PASTOS PERMANENTES DE 5 O MAS AÑOS-SIN VARIEDAD Secano
86124	Recinto de forrajera para Cálculo de Carga Ganadera que No pertenece a Explotación. Recinto:14-070-025-00027-00010 Cultivo:62000 PASTOS PERMANENTES DE 5 O MAS AÑOS-SIN VARIEDAD Secano Recinto:14-070-025-00027-00012 Cultivo:62000 PASTOS PERMANENTES DE 5 O MAS AÑOS-SIN VARIEDAD Secano
86128	Recinto de Forrajeras que no ha contabilizado para Carga Ganadera por no tener una explotación válida para el cálculo de la Carga Ganadera Recinto:14-070-025-00027-00010 Cultivo:62 PASTOS PERMANENTES DE 5 O MAS AÑOS- Recinto:14-070-025-00027-00012 Cultivo:62 PASTOS PERMANENTES DE 5 O MAS AÑOS-
86132	Recinto superficie forrajera que no realiza la actividad de producción de pastoreo. Recinto:14-070-025-00059-00001 Cultivo:20000 BARBECHO TRADICIONAL-SIN VARIEDAD Secano Recinto:14-070-025-00068-00001 Cultivo:20000 BARBECHO TRADICIONAL-SIN VARIEDAD Secano Recinto:14-070-025-00027-00013 Cultivo:20000 BARBECHO TRADICIONAL-SIN VARIEDAD Secano Recinto:14-070-025-00027-00003 Cultivo:20000 BARBECHO TRADICIONAL-SIN VARIEDAD Secano Recinto:14-070-025-00055-00001 Cultivo:20000 BARBECHO TRADICIONAL-SIN VARIEDAD Secano Recinto:14-070-025-00051-00001 Cultivo:20000 BARBECHO TRADICIONAL-SIN VARIEDAD Secano Recinto:14-070-025-00059-00001 Cultivo:20000 BARBECHO TRADICIONAL-SIN VARIEDAD Secano Recinto:14-070-025-00027-00003 Cultivo:20000 BARBECHO TRADICIONAL-SIN VARIEDAD Secano

(1) Con incidencias que retienen pago o deniegan el expediente.

(2) Se calcula sobre superficie declarada admisible.

(3) Aplicación del artículo 16 bis del RD 147/2023.

(4) Expediente con algunos recintos de pastos permanentes ubicados en espacios protegidos donde la carga ganadera mínima será 0,1 UGM/ha.

Puede verificar la integridad de una copia de este documento mediante la lectura del código QR adjunto o mediante el acceso a la dirección <https://ws050.juntadeandalucia.es/verificarFirma> indicando el código de VERIFICACIÓN

FIRMADO POR

RAQUEL MARIA ESPIN CRESPO

17/10/2024

VERIFICACIÓN

Pk2jmJDVJQXVSF7B6ESWF6FEMYA9VL

PÁG. 319/3958





Recinto:14-070-025-00027-00003	Cultivo:20000	BARBECHO TRADICIONAL-SIN VARIEDAD	Secano
Recinto:14-070-033-00008-00003	Cultivo:20000	BARBECHO TRADICIONAL-SIN VARIEDAD	Secano
Recinto:14-070-025-00040-00002	Cultivo:20000	BARBECHO TRADICIONAL-SIN VARIEDAD	Secano
Recinto:14-070-025-00038-00001	Cultivo:20000	BARBECHO TRADICIONAL-SIN VARIEDAD	Secano
Recinto:14-070-025-00037-00001	Cultivo:20000	BARBECHO TRADICIONAL-SIN VARIEDAD	Secano
Recinto:14-070-025-00024-00001	Cultivo:20000	BARBECHO TRADICIONAL-SIN VARIEDAD	Secano
Recinto:14-070-025-00026-00001	Cultivo:20000	BARBECHO TRADICIONAL-SIN VARIEDAD	Secano
Recinto:14-070-025-00027-00013	Cultivo:20000	BARBECHO TRADICIONAL-SIN VARIEDAD	Secano
Recinto:14-070-025-00027-00010	Cultivo:62000	PASTOS PERMANENTES DE 5 O MAS AÑOS-SIN VARIEDAD	Secano
Recinto:14-070-025-00027-00012	Cultivo:62000	PASTOS PERMANENTES DE 5 O MAS AÑOS-SIN VARIEDAD	Secano

(1) Con incidencias que retienen pago o deniegan el expediente.

(2) Se calcula sobre superficie declarada admisible.

(3) Aplicación del artículo 16 bis del RD 147/2023.

(4) Expediente con algunos recintos de pastos permanentes ubicados en espacios protegidos donde la carga ganadera mínima será 0,1 UGM/ha.

Puede verificar la integridad de una copia de este documento mediante la lectura del código QR adjunto o mediante el acceso a la dirección <https://ws050.juntadeandalucia.es/verificarFirma> indicando el código de VERIFICACIÓN

FIRMADO POR	RAQUEL MARIA ESPIN CRESPO	17/10/2024
VERIFICACIÓN	Pk2jmJDVJQXVSF7B6ESWF6FEMYA9VL	PÁG. 320/3958





APELLIDOS Y NOMBRE / RAZÓN SOCIAL

CABRERA ROMERO ANDRES

NIF

****4026*

EXPEDIENTE

1017536

RESOLUCIÓN

DENEGACIÓN DE LA AYUDA

DATOS DE MANTENIMIENTO UNIDADES

GRUPO DE PAGO

ZONAS DE LIMITACIONES NATURALES

**Sup. Dec.
Admisible**

0,00

**Sup.
Resuelta**

0,00

Sobredecl.

0,00

% Sobredecl.

0,00

RESUMEN DE PAGOS

IMPORTE (Euros)

	RESUELTO	FEADER	MAPA	CAPADR
A pagar	0,00	0,00	0,00	0,00

APLICACIÓN DE REDUCCIONES Y PENALIZACIONES (%)

Crterios de subvencionabilidad (1)	Presentación tardía	Omisión declaración	Condicionalidad
100,00	0,00	0,00	0,00

IMPORTE (Euros)

Calculado(2)	Reducción	Penalización	Reducción Penalización (3)	Penalización adicional	Resuelto	FEADER	MAPA	CAPADR
0,00 €	0,00 €	0,00 €	0,00 €	0,00 €	0,00 €	0,00 €	0,00 €	0,00 €
Importe Unitario:	54,00 €	Nuevo Importe Unitario:	0,00 €					

RECINTOS PROPUESTOS

REF.	REFERENCIA SIGPAC	CULTIVO	S/R	USO SIGPAC	Sup. Dec. admisible	Sup. Campo	Sup. Determ.	Sup. Resuelta
170000002691285	14-069-042-00147-0004	OLIVAR	S		5,04		5,04	5,04
170000002691286	14-069-042-00147-0011	OLIVAR	S		0,12		0,12	0,12
170000002691296	14-069-042-00147-0015	OTROS FRUTALES	S		0,10		0,10	0,10

INCIDENCIAS

INCIDENCIA DESCRIPCIÓN

74018	Productor que no es agricultor a título principal, según los datos del ejercicio fiscal n-1 y seguridad socia.
74053	Importe inferior a 100 Euros
75022	No Autoriza a que, en caso de la devolución por la entidad financiera (retrocesión bancaria) del pago en la cuenta corriente consignada en la solicitud y que está debidamente registrada en el sistema contable GIRO de la Junta de Andalucía, se proceda al pago en cualquier otra cuenta corriente de la titularidad del solicitante vigente en dicho sistema contable.

(1) Con incidencias que retienen pago o deniegan el expediente.

(2) Se calcula sobre superficie declarada admisible.

(3) Aplicación del artículo 16 bis del RD 147/2023.

(4) Expediente con algunos recintos de pastos permanentes ubicados en espacios protegidos donde la carga ganadera mínima será 0,1 UGM/ha.

Puede verificar la integridad de una copia de este documento mediante la lectura del código QR adjunto o mediante el acceso a la dirección <https://ws050.juntadeandalucia.es/verificarFirma> indicando el código de VERIFICACIÓN

FIRMADO POR

RAQUEL MARIA ESPIN CRESPO

17/10/2024

VERIFICACIÓN

Pk2jmJDVJQXVSF7B6ESWF6FEMYA9VL

PÁG. 321/3958





APELLIDOS Y NOMBRE / RAZÓN SOCIAL

CALDERON PULIDO RAFAEL

NIF

***0856*

EXPEDIENTE

1153809

RESOLUCIÓN

DENEGACIÓN DE LA AYUDA

DATOS DE MANTENIMIENTO UNIDADES

GRUPO DE PAGO

ZONAS DE LIMITACIONES NATURALES

Sup. Dec. Admisible

0,00

Sup. Resuelta

0,00

Sobredecl.

0,00

% Sobredecl.

0,00

RESUMEN DE PAGOS

	IMPORTE (Euros)			
	RESUELTO	FEADER	MAPA	CAPADR
A pagar	0,00	0,00	0,00	0,00

APLICACIÓN DE REDUCCIONES Y PENALIZACIONES (%)

Crterios de subvencionabilidad (1)	Presentación tardía	Omisión declaración	Condicionalidad
100,00	0,00	0,00	0,00

IMPORTE (Euros)

Calculado(2)	Reducción	Penalización	Reducción adicional (3)	Penalización adicional	Resuelto	FEADER	MAPA	CAPADR
0,00 €	0,00 €	0,00 €	0,00 €	0,00 €	0,00 €	0,00 €	0,00 €	0,00 €
Importe Unitario:	54,00 €	Nuevo Importe Unitario:	0,00 €					

RECINTOS PROPUESTOS

REF.	REFERENCIA SIGPAC	CULTIVO	S/R	USO SIGPAC	Sup. Dec. admisible	Sup. Campo	Sup. Determ.	Sup. Resuelta
-1462574	14-008-057-00159-0001	BARBECHO TRADICIONAL	S		2,48		2,48	2,48
-1462573	14-008-057-00160-0002	BARBECHO TRADICIONAL	S		0,56		0,56	0,56
-1213282	14-008-061-00152-0001	TRIGO BLANDO	S		2,72		2,72	2,72
-699290	14-008-061-00038-0001	TRIGO BLANDO	S		1,25		1,25	1,25
4636409	14-008-062-00014-0001	TRIGO BLANDO	S		5,03		5,03	5,03
1700000006639439	14-008-057-00160-0002	TRANQUILLÓN	S		0,72		0,72	0,72
1700000006639440	14-008-061-00039-0001	TRIGO BLANDO	S		1,26		1,26	1,26
1700000006639442	14-008-061-00168-0001	TRIGO BLANDO	S		1,78		1,78	1,78
1700000006639443	14-008-061-00169-0001	TRIGO BLANDO	S		1,56		1,56	1,56
1700000006639446	14-008-062-00234-0001	MEZCLA VEZA-TRIGO	S		1,73		1,73	1,73
1700000006639447	14-008-062-00235-0001	MEZCLA VEZA-TRIGO	S		0,89		0,89	0,89
1700000006639448	14-008-057-00159-0001	TRANQUILLÓN	S		2,06		2,06	2,06

INCIDENCIAS

INCIDENCIA DESCRIPCIÓN

- 2454 Solicitante de intervención 6613 cuyo regimen de afiliacion a la SS no es ni el sistema especial agrario(cuenta ajena) ni autonomo con actividad agraria.
- 74018 Productor que no es agricultor a título principal, según los datos del ejercicio fiscal n-1 y seguridad socia.
- 74053 Importe inferior a 100 Euros

Datos considerados para el Cálculo de la Carga Ganadera del expediente

Superficie determinada para Cálculo Carga Ganadera: 0,00 ha

Carga Ganadera del Expediente: 0,00 ugm/ha

(1) Con incidencias que retienen pago o deniegan el expediente.

(2) Se calcula sobre superficie declarada admisible.

(3) Aplicación del artículo 16 bis del RD 147/2023.

(4) Expediente con algunos recintos de pastos permanentes ubicados en espacios protegidos donde la carga ganadera mínima será 0,1 UGM/ha.

Puede verificar la integridad de una copia de este documento mediante la lectura del código QR adjunto o mediante el acceso a la dirección <https://ws050.juntadeandalucia.es/verificarFirma> indicando el código de VERIFICACIÓN

FIRMADO POR

RAQUEL MARIA ESPIN CRESPO

17/10/2024

VERIFICACIÓN

Pk2jmJDVJQXVSF7B6ESWF6FEMYA9VL

PÁG. 322/3958





Incidencias de carga ganadera

INCIDENCIA DESCRIPCIÓN

86132 Recinto superficie forrajera que no realiza la actividad de producción de pastoreo.
Recinto:14-008-057-00159-00001 Cultivo:20000 BARBECHO TRADICIONAL-SIN VARIEDAD Secano
Recinto:14-008-057-00160-00002 Cultivo:20000 BARBECHO TRADICIONAL-SIN VARIEDAD Secano

(1) Con incidencias que retienen pago o deniegan el expediente.
(2) Se calcula sobre superficie declarada admisible.
(3) Aplicación del artículo 16 bis del RD 147/2023.
(4) Expediente con algunos recintos de pastos permanentes ubicados en espacios protegidos donde la carga ganadera mínima será 0,1 UGM/ha.

Puede verificar la integridad de una copia de este documento mediante la lectura del código QR adjunto o mediante el acceso a la dirección <https://ws050.juntadeandalucia.es/verificarFirma> indicando el código de VERIFICACIÓN

FIRMADO POR	RAQUEL MARIA ESPIN CRESPO	17/10/2024
VERIFICACIÓN	Pk2jmJDVJQXVSF7B6ESWF6FEMYA9VL	PÁG. 323/3958





APELLIDOS Y NOMBRE / RAZÓN SOCIAL

CALERO RODRIGUEZ ALFONSO ANGEL

NIF

***9147*

EXPEDIENTE

1081286

RESOLUCIÓN

DENEGACIÓN DE LA AYUDA

DATOS DE MANTENIMIENTO UNIDADES

GRUPO DE PAGO	Sup. Dec. Admisible	Sup. Resuelta	Sobredecl.	% Sobredecl.
ZONAS DE LIMITACIONES NATURALES	0,00	0,00	0,00	0,00

RESUMEN DE PAGOS

	IMPORTE (Euros)			
	RESUELTO	FEADER	MAPA	CAPADR
A pagar	0,00	0,00	0,00	0,00

APLICACIÓN DE REDUCCIONES Y PENALIZACIONES (%)

Crterios de subvencionabilidad (1)	Presentación tardía	Omisión declaración	Condicionalidad
100,00	0,00	0,00	0,00

IMPORTE (Euros)

Calculado(2)	Reducción	Penalización	Reducción Penalización (3)	Penalización adicional	Resuelto	FEADER	MAPA	CAPADR
0,00 €	0,00 €	0,00 €	0,00 €	0,00 €	0,00 €	0,00 €	0,00 €	0,00 €
Importe Unitario:	54,00 €	Nuevo Importe Unitario:	0,00 €					

RECINTOS PROPUESTOS

REF.	REFERENCIA SIGPAC	CULTIVO	S/R	USO SIGPAC	Sup. Dec. admisible	Sup. Campo	Sup. Determ.	Sup. Resuelta
-1247156	14-054-004-00034-0001	PASTOS DE MENOS DE 5 AÑOS	S		2,86		2,86	2,86
-477457	14-051-020-00078-0004	PASTOS DE MENOS DE 5 AÑOS	S		1,20		1,20	1,20
-60182	14-003-035-00075-0003	PASTOS PERMANENTES DE 5 O MAS AÑOS	S		4,09		4,09	4,09
1700000007111061	14-003-035-00067-0001	OLIVAR	S		0,39		0,39	0,39
1700000007111062	14-051-020-00087-0003	PASTOS DE MENOS DE 5 AÑOS	S		1,38		1,38	1,38
1700000007111063	14-051-020-00087-0001	PASTOS DE MENOS DE 5 AÑOS	S		5,33		5,33	5,33
1700000007111075	14-003-035-00075-0001	PASTOS PERMANENTES DE 5 O MAS AÑOS	S		6,43		6,43	6,43
1700000007111078	14-003-035-00067-0002	OLIVAR	S		27,79		27,79	27,79
1700000007111083	14-003-035-00069-0001	PASTOS PERMANENTES DE 5 O MAS AÑOS	S		1,37		1,37	1,37
1700000007111087	14-003-035-00067-0010	PASTOS PERMANENTES DE 5 O MAS AÑOS	S		1,50		1,50	1,50
1700000007111104	14-051-020-00084-0001	PASTOS DE MENOS DE 5 AÑOS	S		4,79		4,79	4,79

INCIDENCIAS

INCIDENCIA DESCRIPCIÓN

2454	Solicitante de intervención 6613 cuyo regimen de afiliación a la SS no es ni el sistema especial agrario(cuenta ajena) ni autonomo con actividad agraria.
74018	Productor que no es agricultor a título principal, según los datos del ejercicio fiscal n-1 y seguridad socia.
74053	Importe inferior a 100 Euros
86122	Recinto superficie forrajera que realiza la actividad de producción de pastoreo y no declara el o los códigos del Registro de Explotaciones Ganaderas de Andalucía, REGA. Recinto:14-003-035-00067-00008 Cultivo:62000 PASTOS PERMANENTES DE 5 O MAS AÑOS-SIN VARIEDAD Secano
86124	Recinto de forrajera para Cálculo de Carga Ganadera que No pertenece a Explotación. Recinto:14-003-035-00067-00008 Cultivo:62000 PASTOS PERMANENTES DE 5 O MAS AÑOS-SIN VARIEDAD Secano

(1) Con incidencias que retienen pago o deniegan el expediente.

(2) Se calcula sobre superficie declarada admisible.

(3) Aplicación del artículo 16 bis del RD 147/2023.

(4) Expediente con algunos recintos de pastos permanentes ubicados en espacios protegidos donde la carga ganadera mínima será 0,1 UGM/ha.

Puede verificar la integridad de una copia de este documento mediante la lectura del código QR adjunto o mediante el acceso a la dirección <https://ws050.juntadeandalucia.es/verificarFirma> indicando el código de VERIFICACIÓN

FIRMADO POR

RAQUEL MARIA ESPIN CRESPO

17/10/2024

VERIFICACIÓN

Pk2jmJDVJQXVSF7B6ESWF6FEMYA9VL

PÁG. 324/3958





Datos considerados para el Cálculo de la Carga Ganadera del expediente

Superficie determinada para Cálculo Carga Ganadera: 93,77 ha

Carga Ganadera del Expediente: 0,32 ugm/ha

Explotación	Especie	Ugm Calculada para CG
ES140030000118	OVINA	25,17
ES140510000299	OVINA	4,94

Recintos Determinados para el Cálculo de Garga Ganadera

REF.	REFERENCIA SIGPAC	CULTIVO	DESCRIPCIÓN CULTIVO	S/R	SUP. RESUELTA (ha)
-1247156	14-054-004-00034-00001	63000	PASTOS DE MENOS DE 5 AÑOS-SIN VARIEDAD	S	2,86
-1146029	14-026-003-00024-00001	62000	PASTOS PERMANENTES DE 5 O MAS AÑOS-SIN VARIEDAD	S	1,91
-1059144	14-026-003-00053-00004	63000	PASTOS DE MENOS DE 5 AÑOS-SIN VARIEDAD	S	0,05
-477457	14-051-020-00078-00004	63000	PASTOS DE MENOS DE 5 AÑOS-SIN VARIEDAD	S	1,20
-60182	14-003-035-00075-00003	62000	PASTOS PERMANENTES DE 5 O MAS AÑOS-SIN VARIEDAD	S	4,09
1700000007111062	14-051-020-00087-00003	63000	PASTOS DE MENOS DE 5 AÑOS-SIN VARIEDAD	S	1,38
1700000007111063	14-051-020-00087-00001	63000	PASTOS DE MENOS DE 5 AÑOS-SIN VARIEDAD	S	5,33
1700000007111064	14-026-003-00041-00008	62000	PASTOS PERMANENTES DE 5 O MAS AÑOS-SIN VARIEDAD	S	4,32
1700000007111065	14-026-003-00032-00001	62000	PASTOS PERMANENTES DE 5 O MAS AÑOS-SIN VARIEDAD	S	0,24
1700000007111066	14-026-003-00042-00004	62000	PASTOS PERMANENTES DE 5 O MAS AÑOS-SIN VARIEDAD	S	0,16
1700000007111067	14-026-003-00041-00010	62000	PASTOS PERMANENTES DE 5 O MAS AÑOS-SIN VARIEDAD	S	0,08
1700000007111068	14-026-003-00033-00015	62000	PASTOS PERMANENTES DE 5 O MAS AÑOS-SIN VARIEDAD	S	5,11
1700000007111069	14-026-003-00033-00006	62000	PASTOS PERMANENTES DE 5 O MAS AÑOS-SIN VARIEDAD	S	16,74
1700000007111070	14-026-003-00033-00005	62000	PASTOS PERMANENTES DE 5 O MAS AÑOS-SIN VARIEDAD	S	2,03
1700000007111071	14-026-003-00029-00002	62000	PASTOS PERMANENTES DE 5 O MAS AÑOS-SIN VARIEDAD	S	4,81
1700000007111072	14-026-003-00034-00001	62000	PASTOS PERMANENTES DE 5 O MAS AÑOS-SIN VARIEDAD	S	0,33
1700000007111073	14-026-003-00036-00001	62000	PASTOS PERMANENTES DE 5 O MAS AÑOS-SIN VARIEDAD	S	0,65
1700000007111074	14-026-003-00035-00001	62000	PASTOS PERMANENTES DE 5 O MAS AÑOS-SIN VARIEDAD	S	0,08
1700000007111075	14-003-035-00075-00001	62000	PASTOS PERMANENTES DE 5 O MAS AÑOS-SIN VARIEDAD	S	6,43
1700000007111076	14-026-003-00009-00001	62000	PASTOS PERMANENTES DE 5 O MAS AÑOS-SIN VARIEDAD	S	0,08
1700000007111083	14-003-035-00069-00001	62000	PASTOS PERMANENTES DE 5 O MAS AÑOS-SIN VARIEDAD	S	1,37
1700000007111084	14-026-003-00033-00007	62000	PASTOS PERMANENTES DE 5 O MAS AÑOS-SIN VARIEDAD	S	5,34
1700000007111085	14-026-003-00041-00015	62000	PASTOS PERMANENTES DE 5 O MAS AÑOS-SIN VARIEDAD	S	2,60
1700000007111086	14-026-003-00017-00001	62000	PASTOS PERMANENTES DE 5 O MAS AÑOS-SIN VARIEDAD	S	1,63
1700000007111087	14-003-035-00067-00010	62000	PASTOS PERMANENTES DE 5 O MAS AÑOS-SIN VARIEDAD	S	1,50
1700000007111088	14-026-003-00037-00001	62000	PASTOS PERMANENTES DE 5 O MAS AÑOS-SIN VARIEDAD	S	0,15
1700000007111089	14-026-003-00042-00008	62000	PASTOS PERMANENTES DE 5 O MAS AÑOS-SIN VARIEDAD	S	0,03
1700000007111090	14-026-003-00018-00001	62000	PASTOS PERMANENTES DE 5 O MAS AÑOS-SIN VARIEDAD	S	1,00
1700000007111091	14-026-003-00041-00013	62000	PASTOS PERMANENTES DE 5 O MAS AÑOS-SIN VARIEDAD	S	0,08
1700000007111092	14-026-003-00017-00002	62000	PASTOS PERMANENTES DE 5 O MAS AÑOS-SIN VARIEDAD	S	2,70
1700000007111093	14-026-003-00018-00003	62000	PASTOS PERMANENTES DE 5 O MAS AÑOS-SIN VARIEDAD	S	2,37
1700000007111094	14-026-003-00049-00003	62000	PASTOS PERMANENTES DE 5 O MAS AÑOS-SIN	S	0,47

(1) Con incidencias que retienen pago o deniegan el expediente.

(2) Se calcula sobre superficie declarada admisible.

(3) Aplicación del artículo 16 bis del RD 147/2023.

(4) Expediente con algunos recintos de pastos permanentes ubicados en espacios protegidos donde la carga ganadera mínima será 0,1 UGM/ha.

Puede verificar la integridad de una copia de este documento mediante la lectura del código QR adjunto o mediante el acceso a la dirección <https://ws050.juntadeandalucia.es/verificarFirma> indicando el código de VERIFICACIÓN

FIRMADO POR	RAQUEL MARIA ESPIN CRESPO	17/10/2024
VERIFICACIÓN	Pk2jmJDVJQXVSF7B6ESWF6FEMYA9VL	PÁG. 325/3958





Recintos Determinados para el Cálculo de Garga Ganadera

REF.	REFERENCIA SIGPAC	CULTIVO	DESCRIPCIÓN CULTIVO	S/R	SUP. RESUELTA (ha)
			VARIEDAD		
170000007111095	14-026-003-00049-00001	62000	PASTOS PERMANENTES DE 5 O MAS AÑOS-SIN VARIEDAD	S	0,94
170000007111096	14-026-003-00051-00001	62000	PASTOS PERMANENTES DE 5 O MAS AÑOS-SIN VARIEDAD	S	1,99
170000007111097	14-026-003-00052-00001	62000	PASTOS PERMANENTES DE 5 O MAS AÑOS-SIN VARIEDAD	S	1,50
170000007111098	14-026-003-00042-00005	62000	PASTOS PERMANENTES DE 5 O MAS AÑOS-SIN VARIEDAD	S	0,94
170000007111100	14-026-003-00042-00012	62000	PASTOS PERMANENTES DE 5 O MAS AÑOS-SIN VARIEDAD	S	2,28
170000007111104	14-051-020-00084-00001	63000	PASTOS DE MENOS DE 5 AÑOS-SIN VARIEDAD	S	4,79
170000007111105	14-026-003-00053-00001	62000	PASTOS PERMANENTES DE 5 O MAS AÑOS-SIN VARIEDAD	S	3,39
170000007111109	14-026-003-00033-00019	62000	PASTOS PERMANENTES DE 5 O MAS AÑOS-SIN VARIEDAD	S	0,13
170000007111110	14-026-003-00018-00002	62000	PASTOS PERMANENTES DE 5 O MAS AÑOS-SIN VARIEDAD	S	0,69

Incidencias de carga ganadera

INCIDENCIA DESCRIPCIÓN

- 86122 Recinto superficie forrajera que realiza la actividad de producción de pastoreo y no declara el o los códigos del Registro de Explotaciones Ganaderas de Andalucía, REGA.
Recinto:14-003-035-00067-00008 Cultivo:62000 PASTOS PERMANENTES DE 5 O MAS AÑOS-SIN VARIEDAD Secano
- 86124 Recinto de forrajera para Cálculo de Carga Ganadera que No pertenece a Explotación.
Recinto:14-003-035-00067-00008 Cultivo:62000 PASTOS PERMANENTES DE 5 O MAS AÑOS-SIN VARIEDAD Secano
- 86128 Recinto de Forrajeras que no ha contabilizado para Carga Ganadera por no tener una explotación válida para el cálculo de la Carga Ganadera
Recinto:14-003-035-00067-00008 Cultivo:62 PASTOS PERMANENTES DE 5 O MAS AÑOS-

(1) Con incidencias que retienen pago o deniegan el expediente.

(2) Se calcula sobre superficie declarada admisible.

(3) Aplicación del artículo 16 bis del RD 147/2023.

(4) Expediente con algunos recintos de pastos permanentes ubicados en espacios protegidos donde la carga ganadera mínima será 0,1 UGM/ha.

Puede verificar la integridad de una copia de este documento mediante la lectura del código QR adjunto o mediante el acceso a la dirección <https://ws050.juntadeandalucia.es/verificarFirma> indicando el código de VERIFICACIÓN

FIRMADO POR	RAQUEL MARIA ESPIN CRESPO	17/10/2024	
VERIFICACIÓN	Pk2jmJDVJQXVSF7B6ESWF6FEMYA9VL	PÁG. 326/3958	



APELLIDOS Y NOMBRE / RAZÓN SOCIAL

CAMACHO MURILLO JOSE

NIF
****4918*

EXPEDIENTE
1228506

RESOLUCIÓN
DENEGACIÓN DE LA AYUDA

DATOS DE MANTENIMIENTO UNIDADES

GRUPO DE PAGO

ZONAS DE LIMITACIONES NATURALES

Sup. Dec. Admisible	Sup. Resuelta	Sobredecl.	% Sobredecl.
0,00	0,00	0,00	0,00

RESUMEN DE PAGOS

	IMPORTE (Euros)			
	RESUELTO	FEADER	MAPA	CAPADR
A pagar	0,00	0,00	0,00	0,00

APLICACIÓN DE REDUCCIONES Y PENALIZACIONES (%)

Criterios de subvencionabilidad (1)	Presentación tardía	Omisión declaración	Condicionalidad
100,00	0,00	0,00	0,00

IMPORTE (Euros)

Calculado(2)	Reducción	Penalización	Reducción Penalización (3)	Penalización adicional	Resuelto	FEADER	MAPA	CAPADR
0,00 €	0,00 €	0,00 €	0,00 €	0,00 €	0,00 €	0,00 €	0,00 €	0,00 €
Importe Unitario:	54,00 €	Nuevo Importe Unitario:	0,00 €					

RECINTOS PROPUESTOS

REF.	REFERENCIA SIGPAC	CULTIVO	S/R	USO SIGPAC	Sup. Dec. admisible	Sup. Campo	Sup. Determ.	Sup. Resuelta
-805224	14-029-057-00017-0011	TRANQUILLÓN	S		0,70		0,70	0,00
-805222	14-029-057-00015-0001	TRANQUILLÓN	S		1,78		1,78	1,78
1700000006353736	14-029-057-00016-0001	TRANQUILLÓN	S		0,21		0,21	0,21
1700000006353741	14-029-057-00016-0002	TRANQUILLÓN	S		2,07		2,07	2,07
1700000006824968	14-029-057-00014-0005	TRANQUILLÓN	S		2,57		2,57	2,57

(1) Con incidencias que retienen pago o deniegan el expediente.

(2) Se calcula sobre superficie declarada admisible.

(3) Aplicación del artículo 16 bis del RD 147/2023.

(4) Expediente con algunos recintos de pastos permanentes ubicados en espacios protegidos donde la carga ganadera mínima será 0,1 UGM/ha.

Puede verificar la integridad de una copia de este documento mediante la lectura del código QR adjunto o mediante el acceso a la dirección <https://ws050.juntadeandalucia.es/verificarFirma> indicando el código de VERIFICACIÓN

FIRMADO POR	RAQUEL MARIA ESPIN CRESPO	17/10/2024
VERIFICACIÓN	Pk2jmJDVJQXVSF7B6ESWF6FEMYA9VL	PÁG. 327/3958





INCIDENCIAS

INCIDENCIA DESCRIPCIÓN

- 242 Recinto pendiente de acreditación de titularidad.
Recinto:14-029-057-00017-00011 Cultivo:12000 TRANQUILLÓN-SIN VARIEDAD Secano
- 3795 Recinto declarado con una situación de riesgo de abandono.
Recinto:14-029-057-00014-00009 Cultivo: -
Recinto:14-029-058-00015-00001 Cultivo: -
- 74018 Productor que no es agricultor a título principal, según los datos del ejercicio fiscal n-1 y seguridad socia.
- 74053 Importe inferior a 100 Euros
- 86119 Carga ganadera NO cumple con el valor mínimo de 0,2 UGM/ha.
Recinto:14-029-057-00014-00009 Cultivo:20000 BARBECHO TRADICIONAL-SIN VARIEDAD Secano Carga Ganadera:0
Recinto:14-029-057-00015-00003 Cultivo:62000 PASTOS PERMANENTES DE 5 O MAS AÑOS-SIN VARIEDAD Secano Carga Ganadera:0
Recinto:14-029-058-00015-00001 Cultivo:20000 BARBECHO TRADICIONAL-SIN VARIEDAD Secano Carga Ganadera:0
- 86122 Recinto superficie forrajera que realiza la actividad de producción de pastoreo y no declara el o los códigos del Registro de Explotaciones Ganaderas de Andalucía, REGA.
Recinto:14-029-057-00014-00009 Cultivo:20000 BARBECHO TRADICIONAL-SIN VARIEDAD Secano
Recinto:14-029-058-00015-00001 Cultivo:20000 BARBECHO TRADICIONAL-SIN VARIEDAD Secano
- 86124 Recinto de forrajera para Cálculo de Carga Ganadera que No pertenece a Explotación.
Recinto:14-029-057-00014-00009 Cultivo:20000 BARBECHO TRADICIONAL-SIN VARIEDAD Secano
Recinto:14-029-058-00015-00001 Cultivo:20000 BARBECHO TRADICIONAL-SIN VARIEDAD Secano
- 86126 Recinto de forrajera para Cálculo de Carga Ganadera que No pertenece a Explotación con UGM válida.
Recinto:14-029-057-00014-00005 Cultivo:63000 PASTOS DE MENOS DE 5 AÑOS-SIN VARIEDAD Secano Explotacion: ES140290001265
Recinto:14-029-057-00015-00003 Cultivo:62000 PASTOS PERMANENTES DE 5 O MAS AÑOS-SIN VARIEDAD Secano Explotacion:ES140290001265

Datos considerados para el Cálculo de la Carga Ganadera del expediente


Superficie determinada para Cálculo Carga Ganadera: 0,00 ha
Carga Ganadera del Expediente: 0,00 ugm/ha

Incidencias de carga ganadera

INCIDENCIA DESCRIPCIÓN

- 3795 Recinto declarado con una situación de riesgo de abandono.
Recinto:14-029-057-00014-00009 Cultivo: -
Recinto:14-029-058-00015-00001 Cultivo: -
- 86122 Recinto superficie forrajera que realiza la actividad de producción de pastoreo y no declara el o los códigos del Registro de Explotaciones Ganaderas de Andalucía, REGA.
Recinto:14-029-057-00014-00009 Cultivo:20000 BARBECHO TRADICIONAL-SIN VARIEDAD Secano
Recinto:14-029-058-00015-00001 Cultivo:20000 BARBECHO TRADICIONAL-SIN VARIEDAD Secano
- 86124 Recinto de forrajera para Cálculo de Carga Ganadera que No pertenece a Explotación.
Recinto:14-029-057-00014-00009 Cultivo:20000 BARBECHO TRADICIONAL-SIN VARIEDAD Secano
Recinto:14-029-058-00015-00001 Cultivo:20000 BARBECHO TRADICIONAL-SIN VARIEDAD Secano
- 86126 Recinto de forrajera para Cálculo de Carga Ganadera que No pertenece a Explotación con UGM válida.
Recinto:14-029-057-00014-00005 Cultivo:63000 PASTOS DE MENOS DE 5 AÑOS-SIN VARIEDAD Secano Explotacion: ES140290001265
Recinto:14-029-057-00015-00003 Cultivo:62000 PASTOS PERMANENTES DE 5 O MAS AÑOS-SIN VARIEDAD Secano Explotacion:ES140290001265
- 86128 Recinto de Forrajeras que no ha contabilizado para Carga Ganadera por no tener una explotación válida para el cálculo de la Carga Ganadera
Recinto:14-029-057-00014-00005 Cultivo:63 PASTOS DE MENOS DE 5 AÑOS-
Recinto:14-029-057-00015-00003 Cultivo:62 PASTOS PERMANENTES DE 5 O MAS AÑOS-
Recinto:14-029-057-00014-00009 Cultivo:20 BARBECHO TRADICIONAL-
Recinto:14-029-058-00015-00001 Cultivo:20 BARBECHO TRADICIONAL-

(1) Con incidencias que retienen pago o deniegan el expediente.
(2) Se calcula sobre superficie declarada admisible.
(3) Aplicación del artículo 16 bis del RD 147/2023.
(4) Expediente con algunos recintos de pastos permanentes ubicados en espacios protegidos donde la carga ganadera mínima será 0,1 UGM/ha.

Puede verificar la integridad de una copia de este documento mediante la lectura del código QR adjunto o mediante el acceso a la dirección https://ws050.juntadeandalucia.es/verificarFirma indicando el código de VERIFICACIÓN			
FIRMADO POR	RAQUEL MARIA ESPIN CRESPO	17/10/2024	
VERIFICACIÓN	Pk2jmJDVJQXVSF7B6ESWF6FEMYA9VL	PÁG. 328/3958	



APELLIDOS Y NOMBRE / RAZÓN SOCIAL

CAMACHO PAÑOS MERCEDES

NIF

****7400*

EXPEDIENTE

1119455

RESOLUCIÓN

DENEGACIÓN DE LA AYUDA

DATOS DE MANTENIMIENTO UNIDADES

GRUPO DE PAGO	Sup. Dec. Admisible	Sup. Resuelta	Sobredecl.	% Sobredecl.
ZONAS DE LIMITACIONES NATURALES	0,00	0,00	0,00	0,00

RESUMEN DE PAGOS

	IMPORTE (Euros)			
	RESUELTO	FEADER	MAPA	CAPADR
A pagar	0,00	0,00	0,00	0,00

APLICACIÓN DE REDUCCIONES Y PENALIZACIONES (%)

Criterios de subvencionabilidad (1)	Presentación tardía	Omisión declaración	Condicionalidad
100,00	0,00	0,00	0,00

IMPORTE (Euros)

Calculado(2)	Reducción	Penalización	Reducción adicional (3)	Penalización adicional	Resuelto	FEADER	MAPA	CAPADR
0,00 €	0,00 €	0,00 €	0,00 €	0,00 €	0,00 €	0,00 €	0,00 €	0,00 €
Importe Unitario:	54,00 €	Nuevo Importe Unitario:	0,00 €					

RECINTOS PROPUESTOS

REF.	REFERENCIA SIGPAC	CULTIVO	S/R	USO SIGPAC	Sup. Dec. admisible	Sup. Campo	Sup. Determ.	Sup. Resuelta
-1267064	14-029-081-09016-0012	TRITICALE	S		0,01		0,01	0,01
-86150	14-029-085-00008-0001	BARBECHO TRADICIONAL	S		6,00		6,00	6,00
4811109	14-029-081-00095-0001	TRITICALE	S		0,84		0,84	0,84
4811125	14-029-081-00092-0001	TRITICALE	S		0,38		0,38	0,38
4811126	14-029-081-00094-0001	TRITICALE	S		0,64		0,64	0,64
4811127	14-029-081-00093-0001	TRITICALE	S		0,31		0,31	0,31
4811128	14-029-081-00091-0001	TRITICALE	S		0,61		0,61	0,61
170000005312489	14-029-081-00057-0001	TRITICALE	S		1,25		1,25	1,25
170000005312490	14-029-085-00008-0001	BARBECHO TRADICIONAL	S		4,20		4,20	4,20
170000005312491	14-029-085-00008-0001	BARBECHO TRADICIONAL	S		0,61		0,61	0,61
170000005312492	14-029-085-00008-0001	BARBECHO TRADICIONAL	S		3,87		3,87	3,87
170000005312493	14-029-085-00008-0001	BARBECHO TRADICIONAL	S		0,30		0,30	0,30
170000005312494	14-029-085-09007-0009	BARBECHO TRADICIONAL	S		0,21		0,21	0,21
170000005312496	14-029-085-00008-0001	BARBECHO TRADICIONAL	S		2,51		2,51	2,51
170000005312497	14-029-085-00009-0001	BARBECHO TRADICIONAL	S		0,60		0,60	0,60
170000005312498	14-029-085-00010-0001	BARBECHO TRADICIONAL	S		0,72		0,72	0,72
170000005312499	14-029-085-00011-0001	BARBECHO TRADICIONAL	S		0,58		0,58	0,58
170000005312500	14-029-085-09007-0009	BARBECHO TRADICIONAL	S		0,10		0,10	0,10
170000005312501	14-029-084-09001-0010	BARBECHO TRADICIONAL	S		0,08		0,08	0,08
170000005312502	14-029-085-00008-0010	BARBECHO TRADICIONAL	S		6,60		6,60	6,60
170000005312503	14-029-085-00008-0010	BARBECHO TRADICIONAL	S		2,38		2,38	2,38
170000005312504	14-029-085-09007-0010	BARBECHO TRADICIONAL	S		0,51		0,51	0,51
170000005312505	14-029-081-00129-0001	AVENA	S		0,47		0,47	0,47
170000005312506	14-029-081-00135-0001	AVENA	S		3,50		3,50	3,50
170000005312507	14-029-081-00136-0001	AVENA	S		1,19		1,19	1,19
170000005312508	14-029-081-00138-0003	AVENA	S		2,19		2,19	2,19
170000005312509	14-029-081-00142-0001	AVENA	S		1,18		1,18	1,18

(1) Con incidencias que retienen pago o deniegan el expediente.
 (2) Se calcula sobre superficie declarada admisible.
 (3) Aplicación del artículo 16 bis del RD 147/2023.
 (4) Expediente con algunos recintos de pastos permanentes ubicados en espacios protegidos donde la carga ganadera mínima será 0,1 UGM/ha.

Puede verificar la integridad de una copia de este documento mediante la lectura del código QR adjunto o mediante el acceso a la dirección https://ws050.juntadeandalucia.es/verificarFirma indicando el código de VERIFICACIÓN			
FIRMADO POR	RAQUEL MARIA ESPIN CRESPO	17/10/2024	
VERIFICACIÓN	Pk2jmJDVJQXVSF7B6ESWF6FEMYA9VL	PÁG. 329/3958	

**INCIDENCIAS****INCIDENCIA DESCRIPCIÓN**

- 2454 Solicitante de intervención 6613 cuyo regimen de afiliacion a la SS no es ni el sistema especial agrario(cuenta ajena) ni autonomo con actividad agraria.
- 3795 Recinto declarado con una situación de riesgo de abandono.
 Recinto:14-029-084-09001-00010 Cultivo: -
 Recinto:14-029-085-00008-00010 Cultivo: -
 Recinto:14-029-085-00009-00001 Cultivo: -
 Recinto:14-029-085-00010-00001 Cultivo: -
 Recinto:14-029-085-00011-00001 Cultivo: -
 Recinto:14-029-085-09007-00009 Cultivo: -
 Recinto:14-029-085-09007-00010 Cultivo: -
- 74018 Productor que no es agricultor a título principal, según los datos del ejercicio fiscal n-1 y seguridad socia.
- 74053 Importe inferior a 100 Euros
- 86119 Carga ganadera NO cumple con el valor mínimo de 0,2 UGM/ha.
 Recinto:14-029-085-00011-00002 Cultivo:62000 PASTOS PERMANENTES DE 5 O MAS AÑOS-SIN VARIEDAD Secano Carga Ganadera:0
 Recinto:14-029-085-00011-00003 Cultivo:62000 PASTOS PERMANENTES DE 5 O MAS AÑOS-SIN VARIEDAD Secano Carga Ganadera:0
- 86121 Recinto superficie forrajera que no realiza la actividad de producción de pastoreo.
 Recinto:14-029-085-00011-00002 Cultivo:62000 PASTOS PERMANENTES DE 5 O MAS AÑOS-SIN VARIEDAD Secano Actividad Agraria del recinto:5
 Recinto:14-029-085-00011-00003 Cultivo:62000 PASTOS PERMANENTES DE 5 O MAS AÑOS-SIN VARIEDAD Secano Actividad Agraria del recinto:5
- 86122 Recinto superficie forrajera que realiza la actividad de producción de pastoreo y no declara el o los códigos del Registro de Explotaciones Ganaderas de Andalucía, REGA.
 Recinto:14-029-085-00011-00002 Cultivo:62000 PASTOS PERMANENTES DE 5 O MAS AÑOS-SIN VARIEDAD Secano
 Recinto:14-029-085-00011-00003 Cultivo:62000 PASTOS PERMANENTES DE 5 O MAS AÑOS-SIN VARIEDAD Secano
- 86124 Recinto de forrajera para Cálculo de Carga Ganadera que No pertenece a Explotación.
 Recinto:14-029-085-00011-00002 Cultivo:62000 PASTOS PERMANENTES DE 5 O MAS AÑOS-SIN VARIEDAD Secano
 Recinto:14-029-085-00011-00003 Cultivo:62000 PASTOS PERMANENTES DE 5 O MAS AÑOS-SIN VARIEDAD Secano

Datos considerados para el Cálculo de la Carga Ganadera del expediente

Superficie determinada para Cálculo Carga Ganadera: 0,00 ha

Carga Ganadera del Expediente: 0,00 ugm/ha

Incidenias de carga ganadera**INCIDENCIA DESCRIPCIÓN**

- 3795 Recinto declarado con una situación de riesgo de abandono.
 Recinto:14-029-085-09007-00009 Cultivo: -
 Recinto:14-029-085-00009-00001 Cultivo: -
 Recinto:14-029-085-00010-00001 Cultivo: -
 Recinto:14-029-085-00011-00001 Cultivo: -
 Recinto:14-029-085-09007-00009 Cultivo: -
 Recinto:14-029-084-09001-00010 Cultivo: -
 Recinto:14-029-085-00008-00010 Cultivo: -
 Recinto:14-029-085-00008-00010 Cultivo: -
 Recinto:14-029-085-09007-00010 Cultivo: -
- 8227 Control por Monitorización sin respuesta por parte del productor y, por tanto, sin Juicio Experto de campo.
 Recinto:14-029-085-00008-00001 Cultivo:20000 BARBECHO TRADICIONAL-SIN VARIEDAD
- 86122 Recinto superficie forrajera que realiza la actividad de producción de pastoreo y no declara el o los códigos del Registro de Explotaciones Ganaderas de Andalucía, REGA.
 Recinto:14-029-085-00011-00003 Cultivo:62000 PASTOS PERMANENTES DE 5 O MAS AÑOS-SIN VARIEDAD Secano
 Recinto:14-029-085-00011-00002 Cultivo:62000 PASTOS PERMANENTES DE 5 O MAS AÑOS-SIN VARIEDAD Secano
- 86124 Recinto de forrajera para Cálculo de Carga Ganadera que No pertenece a Explotación.
 Recinto:14-029-085-00011-00003 Cultivo:62000 PASTOS PERMANENTES DE 5 O MAS AÑOS-SIN VARIEDAD Secano

(1) Con incidencias que retienen pago o deniegan el expediente.

(2) Se calcula sobre superficie declarada admisible.

(3) Aplicación del artículo 16 bis del RD 147/2023.

(4) Expediente con algunos recintos de pastos permanentes ubicados en espacios protegidos donde la carga ganadera mínima será 0,1 UGM/ha.

Puede verificar la integridad de una copia de este documento mediante la lectura del código QR adjunto o mediante el acceso a la dirección <https://ws050.juntadeandalucia.es/verificarFirma> indicando el código de VERIFICACIÓN

FIRMADO POR

RAQUEL MARIA ESPIN CRESPO

17/10/2024

VERIFICACIÓN

Pk2jmJDVJQXVSF7B6ESWF6FEMYA9VL

PÁG. 330/3958





	Recinto:14-029-085-00011-00002 Cultivo:62000 PASTOS PERMANENTES DE 5 O MAS AÑOS-SIN VARIEDAD Secano
86128	Recinto de Forrajeras que no ha contabilizado para Carga Ganadera por no tener una explotación válida para el cálculo de la Carga Ganadera
	Recinto:14-029-085-00011-00003 Cultivo:62 PASTOS PERMANENTES DE 5 O MAS AÑOS-
	Recinto:14-029-085-00011-00002 Cultivo:62 PASTOS PERMANENTES DE 5 O MAS AÑOS-
86132	Recinto superficie forrajera que no realiza la actividad de producción de pastoreo.
	Recinto:14-029-085-00011-00003 Cultivo:62000 PASTOS PERMANENTES DE 5 O MAS AÑOS-SIN VARIEDAD Secano
	Recinto:14-029-085-00011-00002 Cultivo:62000 PASTOS PERMANENTES DE 5 O MAS AÑOS-SIN VARIEDAD Secano
	Recinto:14-029-085-00008-00001 Cultivo:20000 BARBECHO TRADICIONAL-SIN VARIEDAD Secano
	Recinto:14-029-085-00008-00001 Cultivo:20000 BARBECHO TRADICIONAL-SIN VARIEDAD Secano
	Recinto:14-029-085-00008-00001 Cultivo:20000 BARBECHO TRADICIONAL-SIN VARIEDAD Secano
	Recinto:14-029-085-00008-00001 Cultivo:20000 BARBECHO TRADICIONAL-SIN VARIEDAD Secano
	Recinto:14-029-085-00008-00001 Cultivo:20000 BARBECHO TRADICIONAL-SIN VARIEDAD Secano
	Recinto:14-029-085-09007-00009 Cultivo:20000 BARBECHO TRADICIONAL-SIN VARIEDAD Secano
	Recinto:14-029-085-00008-00001 Cultivo:20000 BARBECHO TRADICIONAL-SIN VARIEDAD Secano
	Recinto:14-029-085-00009-00001 Cultivo:20000 BARBECHO TRADICIONAL-SIN VARIEDAD Secano
	Recinto:14-029-085-00010-00001 Cultivo:20000 BARBECHO TRADICIONAL-SIN VARIEDAD Secano
	Recinto:14-029-085-00011-00001 Cultivo:20000 BARBECHO TRADICIONAL-SIN VARIEDAD Secano
	Recinto:14-029-085-09007-00009 Cultivo:20000 BARBECHO TRADICIONAL-SIN VARIEDAD Secano
	Recinto:14-029-084-09001-00010 Cultivo:20000 BARBECHO TRADICIONAL-SIN VARIEDAD Secano
	Recinto:14-029-085-00008-00010 Cultivo:20000 BARBECHO TRADICIONAL-SIN VARIEDAD Secano
	Recinto:14-029-085-00008-00010 Cultivo:20000 BARBECHO TRADICIONAL-SIN VARIEDAD Secano
	Recinto:14-029-085-09007-00010 Cultivo:20000 BARBECHO TRADICIONAL-SIN VARIEDAD Secano

(1) Con incidencias que retienen pago o deniegan el expediente.

(2) Se calcula sobre superficie declarada admisible.

(3) Aplicación del artículo 16 bis del RD 147/2023.

(4) Expediente con algunos recintos de pastos permanentes ubicados en espacios protegidos donde la carga ganadera mínima será 0,1 UGM/ha.

Puede verificar la integridad de una copia de este documento mediante la lectura del código QR adjunto o mediante el acceso a la dirección <https://ws050.juntadeandalucia.es/verificarFirma> indicando el código de VERIFICACIÓN

FIRMADO POR	RAQUEL MARIA ESPIN CRESPO	17/10/2024	
VERIFICACIÓN	Pk2jmJDVJQXVSF7B6ESWF6FEMYA9VL	PÁG. 331/3958	



APELLIDOS Y NOMBRE / RAZÓN SOCIAL

CAMPAÑA CAMPAÑA MARIA ARACELI

NIF
****3518*

EXPEDIENTE
1093172

RESOLUCIÓN
DENEGACIÓN DE LA AYUDA

DATOS DE MANTENIMIENTO UNIDADES

GRUPO DE PAGO

ZONAS DE LIMITACIONES NATURALES

Sup. Dec. Admisible	Sup. Resuelta	Sobredecl.	% Sobredecl.
1,77	1,77	0,00	0,00

RESUMEN DE PAGOS

	IMPORTE (Euros)			
	RESUELTO	FEADER	MAPA	CAPADR
A pagar	0,00	0,00	0,00	0,00

APLICACIÓN DE REDUCCIONES Y PENALIZACIONES (%)

Criterios de subvencionabilidad (1)	Presentación tardía	Omisión declaración	Condicionalidad
100,00	0,00	0,00	0,00

IMPORTE (Euros)

Calculado(2)	Reducción	Penalización	Reducción Penalización (3)	Penalización adicional	Resuelto	FEADER	MAPA	CAPADR
95,58 €	0,00 €	0,00 €	0,00 €	0,00 €	0,00 €	0,00 €	0,00 €	0,00 €
Importe Unitario:	54,00 €	Nuevo Importe Unitario:	54,00 €					

RECINTOS PROPUESTOS

REF.	REFERENCIA SIGPAC	CULTIVO	S/R	USO SIGPAC	Sup. Dec. admisible	Sup. Campo	Sup. Determ.	Sup. Resuelta
-1521490	14-013-011-00117-0001	OLIVAR	S		0,01		0,01	0,01
1700000005477842	14-013-011-00066-0002	OLIVAR	S		1,52		1,52	1,52
1700000005477847	14-013-011-00071-0001	OLIVAR	S		0,24		0,24	0,24

INCIDENCIAS

INCIDENCIA DESCRIPCIÓN

74053 Importe inferior a 100 Euros

(1) Con incidencias que retienen pago o deniegan el expediente.

(2) Se calcula sobre superficie declarada admisible.

(3) Aplicación del artículo 16 bis del RD 147/2023.

(4) Expediente con algunos recintos de pastos permanentes ubicados en espacios protegidos donde la carga ganadera mínima será 0,1 UGM/ha.

Puede verificar la integridad de una copia de este documento mediante la lectura del código QR adjunto o mediante el acceso a la dirección <https://ws050.juntadeandalucia.es/verificarFirma> indicando el código de VERIFICACIÓN

FIRMADO POR	RAQUEL MARIA ESPIN CRESPO	17/10/2024	
VERIFICACIÓN	Pk2jmJDVJQXVSF7B6ESWF6FEMYA9VL	PÁG. 332/3958	

**APELLIDOS Y NOMBRE / RAZÓN SOCIAL**

CAMPAÑA ESCOBAR MARIA JOSE

NIF

****5243*

EXPEDIENTE

1059655

RESOLUCIÓN

DENEGACIÓN DE LA AYUDA

DATOS DE MANTENIMIENTO UNIDADES**GRUPO DE PAGO**

ZONAS DE LIMITACIONES NATURALES

**Sup. Dec.
Admisible**

1,50

**Sup.
Resuelta**

1,50

Sobredecl.

0,00

% Sobredecl.

0,00

RESUMEN DE PAGOS**IMPORTE (Euros)**

	RESUELTO	FEADER	MAPA	CAPADR
A pagar	0,00	0,00	0,00	0,00

APLICACIÓN DE REDUCCIONES Y PENALIZACIONES (%)

Criterios de subvencionabilidad (1)	Presentación tardía	Omisión declaración	Condicionalidad
100,00	0,00	0,00	0,00

IMPORTE (Euros)

Calculado(2)	Reducción	Penalización	Reducción Penalización (3)	Penalización adicional	Resuelto	FEADER	MAPA	CAPADR
81,00 €	0,00 €	0,00 €	0,00 €	0,00 €	0,00 €	0,00 €	0,00 €	0,00 €
Importe Unitario:	54,00 €	Nuevo Importe Unitario:	54,00 €					

RECINTOS PROPUESTOS

REF.	REFERENCIA SIGPAC	CULTIVO	S/R	USO SIGPAC	Sup. Dec. admisible	Sup. Campo	Sup. Determ.	Sup. Resuelta
170000006020285	14-039-008-00027-0001	OLIVAR	S		1,50		1,50	1,50

INCIDENCIAS**INCIDENCIA DESCRIPCIÓN**

74053	Importe inferior a 100 Euros
75022	No Autoriza a que, en caso de la devolución por la entidad financiera (retrocesión bancaria) del pago en la cuenta corriente consignada en la solicitud y que está debidamente registrada en el sistema contable GIRO de la Junta de Andalucía, se proceda al pago en cualquier otra cuenta corriente de la titularidad del solicitante vigente en dicho sistema contable.

(1) Con incidencias que retienen pago o deniegan el expediente.

(2) Se calcula sobre superficie declarada admisible.

(3) Aplicación del artículo 16 bis del RD 147/2023.

(4) Expediente con algunos recintos de pastos permanentes ubicados en espacios protegidos donde la carga ganadera mínima será 0,1 UGM/ha.

Puede verificar la integridad de una copia de este documento mediante la lectura del código QR adjunto o mediante el acceso a la dirección <https://ws050.juntadeandalucia.es/verificarFirma> indicando el código de VERIFICACIÓN

FIRMADO POR

RAQUEL MARIA ESPIN CRESPO

17/10/2024

VERIFICACIÓN

Pk2jmJDVJQXVSF7B6ESWF6FEMYA9VL

PÁG. 333/3958





APELLIDOS Y NOMBRE / RAZÓN SOCIAL

CAMPAÑA GONZALEZ JUAN MIGUEL

NIF

****2264*

EXPEDIENTE

1129891

RESOLUCIÓN

DENEGACIÓN DE LA AYUDA

DATOS DE MANTENIMIENTO UNIDADES

GRUPO DE PAGO

ZONAS DE LIMITACIONES NATURALES

Sup. Dec. Admisible

0,00

Sup. Resuelta

0,00

Sobredecl.

0,00

% Sobredecl.

0,00

RESUMEN DE PAGOS

	IMPORTE (Euros)			
	RESUELTO	FEADER	MAPA	CAPADR
A pagar	0,00	0,00	0,00	0,00

APLICACIÓN DE REDUCCIONES Y PENALIZACIONES (%)

Crterios de subvencionabilidad (1)	Presentación tardía	Omisión declaración	Condicionalidad
100,00	0,00	0,00	0,00

IMPORTE (Euros)

Calculado(2)	Reducción	Penalización	Reducción Penalización (3)	Penalización adicional	Resuelto	FEADER	MAPA	CAPADR
0,00 €	0,00 €	0,00 €	0,00 €	0,00 €	0,00 €	0,00 €	0,00 €	0,00 €
Importe Unitario:	54,00 €	Nuevo Importe Unitario:	0,00 €					

RECINTOS PROPUESTOS

REF.	REFERENCIA SIGPAC	CULTIVO	S/R	USO SIGPAC	Sup. Dec. admisible	Sup. Campo	Sup. Determ.	Sup. Resuelta
-1364936	14-038-062-00042-0002	OLIVAR	S		0,01		0,01	0,01
1700000004686031	14-038-015-00012-0001	OLIVAR	S		0,06		0,06	0,06
1700000004686032	14-038-015-00013-0001	OLIVAR	S		0,98		0,98	0,98
1700000004686033	14-038-017-00087-0002	OLIVAR	S		0,92		0,92	0,92
1700000004686034	14-038-017-00133-0002	OLIVAR	S		0,07		0,07	0,07
1700000004686035	14-038-017-00134-0005	OLIVAR	S		0,02		0,02	0,02
1700000004686036	14-038-062-00041-0002	OLIVAR	S		0,05		0,05	0,05
1700000004686037	14-038-062-00042-0004	OLIVAR	S		4,48		4,48	4,48
1700000004686039	14-038-062-00006-0001	OLIVAR	R		0,03		0,03	0,03
1700000004686040	14-038-093-00375-0001	OLIVAR	S		0,04		0,04	0,04
1700000004686041	14-038-093-00385-0001	OLIVAR	S		0,15		0,15	0,15
1700000004686042	14-038-093-00386-0001	OLIVAR	S		1,99		1,99	1,99
1700000004686043	14-038-062-00042-0010	OLIVAR	S		0,01		0,01	0,01
1700000004880613	14-038-062-00014-0003	OLIVAR	S		0,29		0,29	0,29
1700000004880615	14-038-062-00042-0004	OLIVAR	S		0,06		0,06	0,06
1700000004880616	14-038-062-00043-0001	OLIVAR	S		4,95		4,95	4,95
1700000004880617	14-038-062-00044-0002	OLIVAR	S		0,02		0,02	0,02
1700000004880618	14-038-064-00105-0002	OLIVAR	S		0,01		0,01	0,01
1700000004880619	14-038-064-00106-0001	OLIVAR	S		0,61		0,61	0,61

INCIDENCIAS

INCIDENCIA DESCRIPCIÓN

74018	Productor que no es agricultor a título principal, según los datos del ejercicio fiscal n-1 y seguridad socia.
74053	Importe inferior a 100 Euros

(1) Con incidencias que retienen pago o deniegan el expediente.

(2) Se calcula sobre superficie declarada admisible.

(3) Aplicación del artículo 16 bis del RD 147/2023.

(4) Expediente con algunos recintos de pastos permanentes ubicados en espacios protegidos donde la carga ganadera mínima será 0,1 UGM/ha.

Puede verificar la integridad de una copia de este documento mediante la lectura del código QR adjunto o mediante el acceso a la dirección <https://ws050.juntadeandalucia.es/verificarFirma> indicando el código de VERIFICACIÓN

FIRMADO POR

RAQUEL MARIA ESPIN CRESPO

17/10/2024

VERIFICACIÓN

Pk2jmJDVJQXVSF7B6ESWF6FEMYA9VL

PÁG. 334/3958





APELLIDOS Y NOMBRE / RAZÓN SOCIAL

CAMPAÑA PAVON ALICIA

NIF

****4701*

EXPEDIENTE

1106722

RESOLUCIÓN

DENEGACIÓN DE LA AYUDA

DATOS DE MANTENIMIENTO UNIDADES

GRUPO DE PAGO

ZONAS DE LIMITACIONES NATURALES

Sup. Dec. Admisible

0,00

Sup. Resuelta

0,00

Sobredecl.

0,00

% Sobredecl.

0,00

RESUMEN DE PAGOS

IMPORTE (Euros)

	RESUELTO	FEADER	MAPA	CAPADR
A pagar	0,00	0,00	0,00	0,00

APLICACIÓN DE REDUCCIONES Y PENALIZACIONES (%)

Crterios de subvencionabilidad (1)	Presentación tardía	Omisión declaración	Condicionalidad
100,00	0,00	0,00	0,00

IMPORTE (Euros)

Calculado(2)	Reducción	Penalización	Reducción Penalización (3)	Penalización adicional	Resuelto	FEADER	MAPA	CAPADR
0,00 €	0,00 €	0,00 €	0,00 €	0,00 €	0,00 €	0,00 €	0,00 €	0,00 €
Importe Unitario:	54,00 €	Nuevo Importe Unitario:	0,00 €					

RECINTOS PROPUESTOS

REF.	REFERENCIA SIGPAC	CULTIVO	S/R	USO SIGPAC	Sup. Dec. admisible	Sup. Campo	Sup. Determ.	Sup. Resuelta
-917573	14-013-021-00458-0004	OLIVAR	S		0,04		0,04	0,04
1700000004441944	14-013-022-00102-0001	OLIVAR	S		1,11		1,11	1,11
1700000004486999	14-013-020-00245-0001	OLIVAR	S		1,85		1,85	1,85
1700000004487000	14-038-093-00518-0001	OLIVAR	S		0,02		0,02	0,02
1700000004487001	14-038-093-00518-0001	OLIVAR	S		0,01		0,01	0,01
1700000004487003	14-038-093-00519-0001	OLIVAR	S		1,40		1,40	1,40
1700000004487005	14-038-093-00520-0001	OLIVAR	S		0,04		0,04	0,04
1700000004487006	14-013-021-00458-0003	OLIVAR	S		0,57		0,57	0,57
1700000004487007	14-013-021-00468-0001	OLIVAR	S		0,34		0,34	0,34
1700000004487008	14-013-021-00472-0001	OLIVAR	S		0,31		0,31	0,31
1700000004487009	14-013-021-00194-0001	OLIVAR	S		0,93		0,93	0,93

INCIDENCIAS

INCIDENCIA DESCRIPCIÓN

74018	Productor que no es agricultor a título principal, según los datos del ejercicio fiscal n-1 y seguridad socia.
74053	Importe inferior a 100 Euros

(1) Con incidencias que retienen pago o deniegan el expediente.

(2) Se calcula sobre superficie declarada admisible.

(3) Aplicación del artículo 16 bis del RD 147/2023.

(4) Expediente con algunos recintos de pastos permanentes ubicados en espacios protegidos donde la carga ganadera mínima será 0,1 UGM/ha.

Puede verificar la integridad de una copia de este documento mediante la lectura del código QR adjunto o mediante el acceso a la dirección <https://ws050.juntadeandalucia.es/verificarFirma> indicando el código de VERIFICACIÓN

FIRMADO POR

RAQUEL MARIA ESPIN CRESPO

17/10/2024

VERIFICACIÓN

Pk2jmJDVJQXVSF7B6ESWF6FEMYA9VL

PÁG. 335/3958





APELLIDOS Y NOMBRE / RAZÓN SOCIAL

CANO DE LA CRUZ ANGELA MARIA

NIF

****3541*

EXPEDIENTE

1257843

RESOLUCIÓN

DENEGACIÓN DE LA AYUDA

DATOS DE MANTENIMIENTO UNIDADES

GRUPO DE PAGO

ZONAS DE LIMITACIONES NATURALES

Sup. Dec. Admisible

0,00

Sup. Resuelta

0,00

Sobredecl.

0,00

% Sobredecl.

0,00

RESUMEN DE PAGOS

	IMPORTE (Euros)			
	RESUELTO	FEADER	MAPA	CAPADR
A pagar	0,00	0,00	0,00	0,00

APLICACIÓN DE REDUCCIONES Y PENALIZACIONES (%)

Crterios de subvencionabilidad (1)	Presentación tardía	Omisión declaración	Condicionalidad
100,00	0,00	0,00	0,00

IMPORTE (Euros)

Calculado(2)	Reducción	Penalización	Reducción Penalización (3)	Penalización adicional	Resuelto	FEADER	MAPA	CAPADR
0,00 €	0,00 €	0,00 €	0,00 €	0,00 €	0,00 €	0,00 €	0,00 €	0,00 €
Importe Unitario:	54,00 €	Nuevo Importe Unitario:	0,00 €					

RECINTOS PROPUESTOS

REF.	REFERENCIA SIGPAC	CULTIVO	S/R	USO SIGPAC	Sup. Dec. admisible	Sup. Campo	Sup. Determ.	Sup. Resuelta
-1218906	14-008-065-00413-0002	ALMENDROS	S		0,25		0,25	0,25
-1218905	14-008-065-00413-0001	ALMENDROS	S		2,64		2,64	2,64
-1147407	14-008-065-00364-0001	BARBECHO TRADICIONAL	S		0,10		0,10	0,10
-976991	14-008-065-00364-0009	ALMENDROS	S		5,79		5,79	5,79
-976947	14-008-065-00413-0006	ALMENDROS	S		0,39		0,39	0,39
5234698	14-008-063-00134-0001	OLIVAR	S		1,63		1,63	1,63
5234699	14-008-063-00133-0001	OLIVAR	S		0,76		0,76	0,76
5234700	14-008-044-00062-0002	OLIVAR	S		0,95		0,95	0,95
5234701	14-008-063-00135-0001	OLIVAR	S		0,08		0,08	0,08
5234703	14-008-063-00138-0001	OLIVAR	S		0,27		0,27	0,27
5234705	14-008-063-00132-0001	OLIVAR	S		3,33		3,33	3,33
5234710	14-008-065-00364-0010	ALMENDROS	S		0,22		0,22	0,22

INCIDENCIAS

INCIDENCIA DESCRIPCIÓN

- 74018 Productor que no es agricultor a título principal, según los datos del ejercicio fiscal n-1 y seguridad socia.
- 74053 Importe inferior a 100 Euros

Datos considerados para el Cálculo de la Carga Ganadera del expediente

Superficie determinada para Cálculo Carga Ganadera: 0,00 ha
Carga Ganadera del Expediente: 0,00 ugm/ha

Incidenias de carga ganadera

INCIDENCIA DESCRIPCIÓN

- 86132 Recinto superficie forrajera que no realiza la actividad de producción de pastoreo.
Recinto:14-008-065-00364-00001 Cultivo:20000 BARBECHO TRADICIONAL-SIN VARIEDAD Secano

(1) Con incidencias que retienen pago o deniegan el expediente.

(2) Se calcula sobre superficie declarada admisible.

(3) Aplicación del artículo 16 bis del RD 147/2023.

(4) Expediente con algunos recintos de pastos permanentes ubicados en espacios protegidos donde la carga ganadera mínima será 0,1 UGM/ha.

Puede verificar la integridad de una copia de este documento mediante la lectura del código QR adjunto o mediante el acceso a la dirección <https://ws050.juntadeandalucia.es/verificarFirma> indicando el código de VERIFICACIÓN

FIRMADO POR	RAQUEL MARIA ESPIN CRESPO	17/10/2024	
VERIFICACIÓN	Pk2jmJDVJQXVSF7B6ESWF6FEMYA9VL	PÁG. 336/3958	



APELLIDOS Y NOMBRE / RAZÓN SOCIAL

CANO MORENO ANTONIO MANUEL

NIF

***9038*

EXPEDIENTE

1202874

RESOLUCIÓN

DENEGACIÓN DE LA AYUDA

DATOS DE MANTENIMIENTO UNIDADES

GRUPO DE PAGO	Sup. Dec. Admisible	Sup. Resuelta	Sobredecl.	% Sobredecl.
ZONAS DE LIMITACIONES NATURALES	12,89	6,91	5,98	46,39

RESUMEN DE PAGOS

	IMPORTE (Euros)			
	RESUELTO	FEADER	MAPA	CAPADR
A pagar	0,00	0,00	0,00	0,00

APLICACIÓN DE REDUCCIONES Y PENALIZACIONES (%)

Criterios de subvencionabilidad (1)	Presentación tardía	Omisión declaración	Condicionalidad
100,00	0,00	0,00	0,00

IMPORTE (Euros)

Calculado(2)	Reducción	Penalización	Reducción adicional (3)	Penalización adicional	Resuelto	FEADER	MAPA	CAPADR
696,06 €	322,92 €	373,14 €	0,00 €	0,00 €	0,00 €	0,00 €	0,00 €	0,00 €
Importe Unitario:	54,00 €	Nuevo Importe Unitario:	54,00 €					

RECINTOS PROPUESTOS

REF.	REFERENCIA SIGPAC	CULTIVO	S/R	USO SIGPAC	Sup. Dec. admisible	Sup. Campo	Sup. Determ.	Sup. Resuelta
-1619710	14-008-009-00019-0001	PASTOS PERMANENTES DE 5 O MAS AÑOS	S		0,19		0,19	0,19
-1619709	14-008-009-00020-0001	PASTOS PERMANENTES DE 5 O MAS AÑOS	S		0,23		0,23	0,23
-1619708	14-008-009-00021-0001	PASTOS PERMANENTES DE 5 O MAS AÑOS	S		0,50		0,50	0,50
-1619689	14-008-009-00015-0002	PASTOS PERMANENTES DE 5 O MAS AÑOS	S		0,43		0,43	0,00
-1619687	14-008-009-00003-0002	PASTOS DE MENOS DE 5 AÑOS	S		2,05		2,05	2,05
-1583586	14-008-009-00067-0001	BARBECHO TRADICIONAL	S		0,68		0,68	0,67
6937873	14-008-009-00018-0002	PASTOS DE MENOS DE 5 AÑOS	S		3,22		3,22	0,00
6937876	14-008-009-00026-0001	PASTOS DE MENOS DE 5 AÑOS	S		1,35		1,35	0,00
1700000006452678	14-008-009-00001-0003	PASTOS PERMANENTES DE 5 O MAS AÑOS	S		0,10		0,10	0,10
1700000006452679	14-008-009-00067-0001	GUISANTES	S		0,70		0,70	0,69
1700000006452680	14-008-009-00066-0001	GUISANTES	S		0,09		0,09	0,09
1700000006452682	14-008-009-00019-0002	PASTOS DE MENOS DE 5 AÑOS	S		0,21		0,21	0,21
1700000006452683	14-008-009-00020-0002	PASTOS DE MENOS DE 5 AÑOS	S		0,27		0,27	0,27
1700000006452684	14-008-009-00021-0002	PASTOS DE MENOS DE 5 AÑOS	S		0,50		0,50	0,50
1700000006452685	14-008-009-00004-0002	PASTOS DE MENOS DE 5 AÑOS	S		0,15		0,15	0,00
1700000006452686	14-008-009-00015-0001	PASTOS DE MENOS DE 5 AÑOS	S		0,15		0,15	0,00
1700000006452687	14-008-009-00016-0001	PASTOS DE MENOS DE 5 AÑOS	S		0,66		0,66	0,00
1700000006452688	14-008-009-00017-0001	PASTOS DE MENOS DE 5 AÑOS	S		0,61		0,61	0,61
1700000006452689	14-008-009-00068-0001	BARBECHO TRADICIONAL	S		0,11		0,11	0,11
1700000006452690	14-008-010-00010-0001	CEBADA	S		0,52		0,52	0,52
1700000006452691	14-008-010-00007-0001	CEBADA	R		0,12		0,12	0,12
1700000006452692	14-008-010-00011-0001	CEBADA	S		0,05		0,05	0,05

(1) Con incidencias que retienen pago o deniegan el expediente.

(2) Se calcula sobre superficie declarada admisible.

(3) Aplicación del artículo 16 bis del RD 147/2023.

(4) Expediente con algunos recintos de pastos permanentes ubicados en espacios protegidos donde la carga ganadera mínima será 0,1 UGM/ha.

Puede verificar la integridad de una copia de este documento mediante la lectura del código QR adjunto o mediante el acceso a la dirección <https://ws050.juntadeandalucia.es/verificarFirma> indicando el código de VERIFICACIÓN

FIRMADO POR	RAQUEL MARIA ESPIN CRESPO	17/10/2024
VERIFICACIÓN	Pk2jmJDVJQXVSF7B6ESWF6FEMYA9VL	PÁG. 337/3958





INCIDENCIAS

INCIDENCIA DESCRIPCIÓN

- 218 Superficie bruta de cruce en un recinto en el conjunto de las solicitudes supera superficie total que SIGPAC establece para él.
Recinto:14-008-009-00018-00002 Cultivo:63000 PASTOS DE MENOS DE 5 AÑOS-SIN VARIEDAD Secano Suma de superficies declaradas para este recinto por todos los solicitantes (Áreas):644 Superficie SIGPAC medida para este recinto (Áreas):322 Exceso de superficie declarada (Hectáreas):3,22 Suma de superficies declaradas para este recinto por el solicitante (Áreas):322
Recinto:14-008-009-00026-00001 Cultivo:63000 PASTOS DE MENOS DE 5 AÑOS-SIN VARIEDAD Secano Suma de superficies declaradas para este recinto por todos los solicitantes (Áreas):270 Superficie SIGPAC medida para este recinto (Áreas):135 Exceso de superficie declarada (Hectáreas):1,35 Suma de superficies declaradas para este recinto por el solicitante (Áreas):135
- 219 Superficie bruta de cruce en un recinto en una misma solicitud supera superficie total que el SIGPAC establece para él.
Recinto:14-008-009-00067-00001 Cultivo:20000 BARBECHO TRADICIONAL-SIN VARIEDAD Secano Suma de superficies declaradas para este recinto por el solicitante (Áreas):138 Superficie SIGPAC total para el recinto (Áreas):137 Exceso de superficie declarada (Hectáreas):0,01
Recinto:14-008-009-00067-00001 Cultivo:40000 GUI SANTES-SIN VARIEDAD Secano Suma de superficies declaradas para este recinto por el solicitante (Áreas):138 Superficie SIGPAC total para el recinto (Áreas):137 Exceso de superficie declarada (Hectáreas):0,01
- 242 Recinto pendiente de acreditación de titularidad.
Recinto:14-008-009-00004-00002 Cultivo:63000 PASTOS DE MENOS DE 5 AÑOS-SIN VARIEDAD Secano
Recinto:14-008-009-00015-00001 Cultivo:63000 PASTOS DE MENOS DE 5 AÑOS-SIN VARIEDAD Secano
Recinto:14-008-009-00015-00002 Cultivo:62000 PASTOS PERMANENTES DE 5 O MAS AÑOS-SIN VARIEDAD Secano
Recinto:14-008-009-00016-00001 Cultivo:63000 PASTOS DE MENOS DE 5 AÑOS-SIN VARIEDAD Secano
- 3790 Recinto declarado inactivo
Recinto:14-008-009-00015-00002 Cultivo: -
- 74053 Importe inferior a 100 Euros

Datos considerados para el Cálculo de la Carga Ganadera del expediente

Superficie determinada para Cálculo Carga Ganadera: 4,77 ha

Carga Ganadera del Expediente: 4,83 ugm/ha

Explotación	Especie	Ugm Calculada para CG
ES140080000747	OVINA	23,04

Recintos Determinados para el Cálculo de Garga Ganadera

REF.	REFERENCIA SIGPAC	CULTIVO	DESCRIPCIÓN CULTIVO	S/R	SUP. RESUELTA (ha)
-1619710	14-008-009-00019-00001	62000	PASTOS PERMANENTES DE 5 O MAS AÑOS-SIN VARIEDAD	S	0,19
-1619709	14-008-009-00020-00001	62000	PASTOS PERMANENTES DE 5 O MAS AÑOS-SIN VARIEDAD	S	0,23
-1619708	14-008-009-00021-00001	62000	PASTOS PERMANENTES DE 5 O MAS AÑOS-SIN VARIEDAD	S	0,50
-1619689	14-008-009-00015-00002	62000	PASTOS PERMANENTES DE 5 O MAS AÑOS-SIN VARIEDAD	S	0,00
-1619687	14-008-009-00003-00002	63000	PASTOS DE MENOS DE 5 AÑOS-SIN VARIEDAD	S	2,05
6937873	14-008-009-00018-00002	63000	PASTOS DE MENOS DE 5 AÑOS-SIN VARIEDAD	S	0,00
6937876	14-008-009-00026-00001	63000	PASTOS DE MENOS DE 5 AÑOS-SIN VARIEDAD	S	0,00
1700000006452678	14-008-009-00001-00003	62000	PASTOS PERMANENTES DE 5 O MAS AÑOS-SIN VARIEDAD	S	0,10
1700000006452682	14-008-009-00019-00002	63000	PASTOS DE MENOS DE 5 AÑOS-SIN VARIEDAD	S	0,21
1700000006452683	14-008-009-00020-00002	63000	PASTOS DE MENOS DE 5 AÑOS-SIN VARIEDAD	S	0,27
1700000006452684	14-008-009-00021-00002	63000	PASTOS DE MENOS DE 5 AÑOS-SIN VARIEDAD	S	0,50
1700000006452685	14-008-009-00004-00002	63000	PASTOS DE MENOS DE 5 AÑOS-SIN VARIEDAD	S	0,00
1700000006452686	14-008-009-00015-00001	63000	PASTOS DE MENOS DE 5 AÑOS-SIN VARIEDAD	S	0,00
1700000006452687	14-008-009-00016-00001	63000	PASTOS DE MENOS DE 5 AÑOS-SIN VARIEDAD	S	0,00
1700000006452688	14-008-009-00017-00001	63000	PASTOS DE MENOS DE 5 AÑOS-SIN VARIEDAD	S	0,61
1700000006452689	14-008-009-00068-00001	20000	BARBECHO TRADICIONAL-SIN VARIEDAD	S	0,11

Incidenias de carga ganadera

INCIDENCIA DESCRIPCIÓN

- 218 Superficie bruta de cruce en un recinto en el conjunto de las solicitudes supera superficie total que SIGPAC establece para él.

(1) Con incidencias que retienen pago o deniegan el expediente.

(2) Se calcula sobre superficie declarada admisible.

(3) Aplicación del artículo 16 bis del RD 147/2023.

(4) Expediente con algunos recintos de pastos permanentes ubicados en espacios protegidos donde la carga ganadera mínima será 0,1 UGM/ha.

Puede verificar la integridad de una copia de este documento mediante la lectura del código QR adjunto o mediante el acceso a la dirección <https://ws050.juntadeandalucia.es/verificarFirma> indicando el código de VERIFICACIÓN

FIRMADO POR	RAQUEL MARIA ESPIN CRESPO	17/10/2024
VERIFICACIÓN	Pk2jmJDVJQXVSF7B6ESWF6FEMYA9VL	PÁG. 338/3958





- Recinto:14-008-009-00018-00002 Cultivo:63000 PASTOS DE MENOS DE 5 AÑOS-SIN VARIEDAD Secano Suma de superficies declaradas para este recinto por todos los solicitantes (Áreas):644 Superficie SIGPAC medida para este recinto (Áreas):322 Exceso de superficie declarada (Hectáreas):3,22 Suma de superficies declaradas para este recinto por el solicitante (Áreas):322
- Recinto:14-008-009-00026-00001 Cultivo:63000 PASTOS DE MENOS DE 5 AÑOS-SIN VARIEDAD Secano Suma de superficies declaradas para este recinto por todos los solicitantes (Áreas):270 Superficie SIGPAC medida para este recinto (Áreas):135 Exceso de superficie declarada (Hectáreas):1,35 Suma de superficies declaradas para este recinto por el solicitante (Áreas):135
- 219 Superficie bruta de cruce en un recinto en una misma solicitud supera superficie total que el SIGPAC establece para él.
Recinto:14-008-009-00067-00001 Cultivo:20000 BARBECHO TRADICIONAL-SIN VARIEDAD Secano Suma de superficies declaradas para este recinto por el solicitante (Áreas):138 Superficie SIGPAC total para el recinto (Áreas):137 Exceso de superficie declarada (Hectáreas):0,01
- 242 Recinto pendiente de acreditación de titularidad.
Recinto:14-008-009-00015-00002 Cultivo:62000 PASTOS PERMANENTES DE 5 O MAS AÑOS-SIN VARIEDAD Secano
Recinto:14-008-009-00004-00002 Cultivo:63000 PASTOS DE MENOS DE 5 AÑOS-SIN VARIEDAD Secano
Recinto:14-008-009-00015-00001 Cultivo:63000 PASTOS DE MENOS DE 5 AÑOS-SIN VARIEDAD Secano
Recinto:14-008-009-00016-00001 Cultivo:63000 PASTOS DE MENOS DE 5 AÑOS-SIN VARIEDAD Secano
- 3790 Recinto declarado inactivo
Recinto:14-008-009-00015-00002 Cultivo: -
- 86132 Recinto superficie forrajera que no realiza la actividad de producción de pastoreo.
Recinto:14-008-009-00067-00001 Cultivo:20000 BARBECHO TRADICIONAL-SIN VARIEDAD Secano

(1) Con incidencias que retienen pago o deniegan el expediente.

(2) Se calcula sobre superficie declarada admisible.

(3) Aplicación del artículo 16 bis del RD 147/2023.

(4) Expediente con algunos recintos de pastos permanentes ubicados en espacios protegidos donde la carga ganadera mínima será 0,1 UGM/ha.

Puede verificar la integridad de una copia de este documento mediante la lectura del código QR adjunto o mediante el acceso a la dirección <https://ws050.juntadeandalucia.es/verificarFirma> indicando el código de VERIFICACIÓN

FIRMADO POR	RAQUEL MARIA ESPIN CRESPO	17/10/2024	
VERIFICACIÓN	Pk2jmJDVJQXVSF7B6ESWF6FEMYA9VL	PÁG. 339/3958	



APELLIDOS Y NOMBRE / RAZÓN SOCIAL

CANO PLAZA GEMA

NIF

****7694*

EXPEDIENTE

1241002

RESOLUCIÓN

DENEGACIÓN DE LA AYUDA

DATOS DE MANTENIMIENTO UNIDADES

GRUPO DE PAGO

ZONAS DE LIMITACIONES NATURALES

Sup. Dec. Admisible

0,00

Sup. Resuelta

0,00

Sobredecl.

0,00

% Sobredecl.

0,00

RESUMEN DE PAGOS

IMPORTE (Euros)

	RESUELTO	FEADER	MAPA	CAPADR
A pagar	0,00	0,00	0,00	0,00

APLICACIÓN DE REDUCCIONES Y PENALIZACIONES (%)

Criterios de subvencionabilidad (1)	Presentación tardía	Omisión declaración	Condicionidad
100,00	0,00	0,00	0,00

IMPORTE (Euros)

Calculado(2)	Reducción	Penalización	Reducción Penalización (3)	Penalización adicional	Resuelto	FEADER	MAPA	CAPADR
0,00 €	0,00 €	0,00 €	0,00 €	0,00 €	0,00 €	0,00 €	0,00 €	0,00 €
Importe Unitario:	54,00 €	Nuevo Importe Unitario:	0,00 €					

(1) Con incidencias que retienen pago o deniegan el expediente.

(2) Se calcula sobre superficie declarada admisible.

(3) Aplicación del artículo 16 bis del RD 147/2023.

(4) Expediente con algunos recintos de pastos permanentes ubicados en espacios protegidos donde la carga ganadera mínima será 0,1 UGM/ha.

Puede verificar la integridad de una copia de este documento mediante la lectura del código QR adjunto o mediante el acceso a la dirección <https://ws050.juntadeandalucia.es/verificarFirma> indicando el código de VERIFICACIÓN

FIRMADO POR	RAQUEL MARIA ESPIN CRESPO	17/10/2024	
VERIFICACIÓN	Pk2jmJDVJQXVSF7B6ESWF6FEMYA9VL	PÁG. 340/3958	



RECINTOS PROPUESTOS

REF.	REFERENCIA SIGPAC	CULTIVO	S/R	USO SIGPAC	Sup. Dec. admisible	Sup. Campo	Sup. Determ.	Sup. Resuelta
-1553321	14-028-002-00166-0001	TRANQUILLÓN	S		0,25		0,25	0,00
-1486945	14-035-039-00103-0001	CEBADA	S		0,86		0,86	0,00
-1486927	14-035-039-00103-0001	BARBECHO TRADICIONAL	S		0,13		0,13	0,00
-1486924	14-035-039-00100-0002	CEBADA	S		2,04		2,04	2,04
-1486923	14-035-039-00099-0003	BARBECHO TRADICIONAL	S		3,75		3,75	3,75
-1486817	14-028-003-00120-0012	BARBECHO TRADICIONAL	S		23,00		23,00	23,00
-1351397	14-035-012-00546-0001	OLIVAR	S		0,72		0,72	0,72
-1287938	14-035-039-00090-0001	BARBECHO TRADICIONAL	S		0,58		0,58	0,58
-1287936	14-035-039-00090-0001	CEBADA	S		0,50		0,50	0,50
-1287930	14-035-039-00090-0001	BARBECHO TRADICIONAL	S		0,10		0,10	0,10
-722393	14-028-001-00286-0001	AVENA	S		0,20		0,20	0,20
-722108	14-035-039-00092-0007	BARBECHO TRADICIONAL	S		0,07		0,07	0,07
-722106	14-035-039-00092-0006	BARBECHO TRADICIONAL	S		0,02		0,02	0,02
-722102	14-028-004-00067-0003	BARBECHO TRADICIONAL	S		0,09		0,09	0,09
-722101	14-028-002-00474-0001	BARBECHO TRADICIONAL	S		0,12		0,12	0,12
-722100	14-028-002-00473-0001	BARBECHO TRADICIONAL	S		0,14		0,14	0,14
-505805	14-028-001-00106-0001	AVENA	S		0,43		0,43	0,43
-505768	14-028-002-00508-0001	BARBECHO TRADICIONAL	S		0,16		0,16	0,16
-505767	14-028-002-00558-0001	BARBECHO TRADICIONAL	S		0,10		0,10	0,10
-505766	14-028-002-00476-0001	BARBECHO TRADICIONAL	S		0,11		0,11	0,11
-505765	14-028-002-00475-0001	BARBECHO TRADICIONAL	S		0,10		0,10	0,10
-505680	14-035-039-00089-0003	BARBECHO TRADICIONAL	S		1,77		1,77	1,77
-505677	14-035-039-00113-0001	BARBECHO TRADICIONAL	S		0,03		0,03	0,03
-505676	14-035-039-00113-0002	BARBECHO TRADICIONAL	S		0,12		0,12	0,12
-505675	14-035-039-00094-0002	BARBECHO TRADICIONAL	S		1,10		1,10	1,10
-505674	14-035-039-00102-0003	BARBECHO TRADICIONAL	S		0,63		0,63	0,63
-505673	14-035-039-00101-0004	BARBECHO TRADICIONAL	S		0,70		0,70	0,70
-505672	14-035-039-00094-0001	BARBECHO TRADICIONAL	S		0,24		0,24	0,24
-505671	14-035-039-00095-0005	CEBADA	S		0,56		0,56	0,56
-505667	14-035-039-00097-0003	CEBADA	S		0,75		0,75	0,75
-505643	14-028-002-00162-0001	AVENA	S		0,56		0,56	0,56
-505642	14-028-002-00163-0001	AVENA	S		0,35		0,35	0,35
-174084	14-028-002-00020-0001	AVENA	S		0,16		0,16	0,16
-24409	14-035-039-00091-0003	CEBADA	S		0,72		0,72	0,72
4154572	14-028-002-00222-0001	BARBECHO TRADICIONAL	S		0,16		0,16	0,16
5492777	14-028-002-00030-0001	AVENA	S		0,10		0,10	0,10
5527692	14-035-012-00552-0001	OLIVAR	S		0,97		0,97	0,97
5527693	14-035-012-00551-0001	OLIVAR	S		0,61		0,61	0,61
5527694	14-028-004-00263-0001	OLIVAR	S		0,12		0,12	0,12
7502968	14-035-039-00103-0006	BARBECHO TRADICIONAL	S		0,02		0,02	0,02
1700000005145766	14-028-002-00169-0001	AVENA	S		0,31		0,31	0,31
1700000005145767	14-028-002-00170-0001	AVENA	S		0,14		0,14	0,14
1700000005145768	14-028-002-00198-0001	AVENA	S		0,20		0,20	0,20
1700000005145769	14-028-002-00482-0001	BARBECHO TRADICIONAL	S		0,06		0,06	0,06
1700000005145770	14-028-002-00489-0001	BARBECHO TRADICIONAL	S		0,37		0,37	0,37
1700000005145771	14-028-002-00160-0001	AVENA	S		0,19		0,19	0,19
1700000005145772	14-028-002-00161-0001	AVENA	S		0,21		0,21	0,21
1700000005145773	14-028-002-00164-0001	BARBECHO TRADICIONAL	S		0,36		0,36	0,36
1700000005145774	14-028-002-00165-0001	AVENA	S		0,36		0,36	0,36
1700000005145777	14-028-004-00104-0001	BARBECHO TRADICIONAL	S		0,06		0,06	0,06
1700000005145778	14-028-004-00107-0001	BARBECHO TRADICIONAL	S		0,12		0,12	0,12
1700000005145781	14-028-002-00553-0001	BARBECHO TRADICIONAL	S		0,05		0,05	0,05

(1) Con incidencias que retienen pago o deniegan el expediente.

(2) Se calcula sobre superficie declarada admisible.

(3) Aplicación del artículo 16 bis del RD 147/2023.

(4) Expediente con algunos recintos de pastos permanentes ubicados en espacios protegidos donde la carga ganadera mínima será 0,1 UGM/ha.

Puede verificar la integridad de una copia de este documento mediante la lectura del código QR adjunto o mediante el acceso a la dirección <https://ws050.juntadeandalucia.es/verificarFirma> indicando el código de VERIFICACIÓN

FIRMADO POR

RAQUEL MARIA ESPIN CRESPO

17/10/2024

VERIFICACIÓN

Pk2jmJDVJQXVSF7B6ESWF6FEMYA9VL

PÁG. 341/3958





RECINTOS PROPUESTOS

REF.	REFERENCIA SIGPAC	CULTIVO	S/R	USO SIGPAC	Sup. Dec. admisible	Sup. Campo	Sup. Determ.	Sup. Resuelta
170000005145783	14-028-002-00473-0001	BARBECHO TRADICIONAL	S		0,17		0,17	0,17
170000005145785	14-028-002-00474-0001	BARBECHO TRADICIONAL	S		0,18		0,18	0,18
170000005145791	14-028-002-00477-0001	BARBECHO TRADICIONAL	S		0,18		0,18	0,18
170000005145792	14-028-002-00566-0001	BARBECHO TRADICIONAL	S		0,08		0,08	0,08
170000005145793	14-028-002-00567-0001	BARBECHO TRADICIONAL	S		0,05		0,05	0,05
170000005145794	14-028-002-00568-0002	BARBECHO TRADICIONAL	S		0,05		0,05	0,05
170000005145796	14-035-039-00101-0003	BARBECHO TRADICIONAL	S		1,06		1,06	1,06
170000005145797	14-035-039-00102-0004	BARBECHO TRADICIONAL	S		0,78		0,78	0,78
170000005145798	14-028-004-00309-0001	BARBECHO TRADICIONAL	R		1,19		1,19	1,19
170000005145799	14-028-004-00313-0006	BARBECHO TRADICIONAL	R		0,49		0,49	0,47
170000005145801	14-035-039-00095-0004	BARBECHO TRADICIONAL	S		0,15		0,15	0,15
170000005145806	14-028-004-00537-0001	BARBECHO TRADICIONAL	S		0,26		0,26	0,26
170000005145807	14-028-004-00236-0001	BARBECHO TRADICIONAL	S		0,19		0,19	0,19
170000005145811	14-035-039-00092-0001	BARBECHO TRADICIONAL	S		0,17		0,17	0,17
170000005145814	14-028-004-00135-0001	BARBECHO TRADICIONAL	S		0,03		0,03	0,03
170000005145815	14-028-004-00363-0001	BARBECHO TRADICIONAL	S		0,37		0,37	0,37
170000005145816	14-028-004-00297-0001	AVENA	S		0,43		0,43	0,43
170000005145818	14-028-001-00244-0001	OLIVAR	S		1,00		1,00	1,00
170000005145819	14-028-001-00060-0001	AVENA	S		0,10		0,10	0,10
170000005145820	14-028-001-00070-0001	AVENA	S		0,06		0,06	0,06
170000005145821	14-028-001-00072-0001	AVENA	S		0,14		0,14	0,14
170000005145822	14-028-001-00073-0001	AVENA	S		0,52		0,52	0,52
170000005145824	14-028-001-00016-0001	AVENA	S		0,09		0,09	0,09
170000005145829	14-035-039-00089-0004	BARBECHO TRADICIONAL	S		1,03		1,03	1,03
170000005145831	14-035-039-00098-0004	BARBECHO TRADICIONAL	S		2,76		2,76	2,76
170000005145833	14-035-039-00104-0002	BARBECHO TRADICIONAL	S		3,00		3,00	3,00
170000005145834	14-035-037-00080-0001	BARBECHO TRADICIONAL	S		0,53		0,53	0,53
170000005145835	14-028-004-00514-0001	BARBECHO TRADICIONAL	S		0,20		0,20	0,20
170000005145836	14-035-037-00076-0001	BARBECHO TRADICIONAL	S		0,55		0,55	0,55
170000005145838	14-028-004-00246-0001	BARBECHO TRADICIONAL	S		0,08		0,08	0,08
170000005145839	14-028-004-00240-0001	BARBECHO TRADICIONAL	S		0,05		0,05	0,05
170000005145841	14-028-004-00230-0001	AVENA	S		0,08		0,08	0,08
170000005145843	14-028-002-00440-0001	AVENA	S		0,12		0,12	0,12
170000005145844	14-028-002-00269-0001	AVENA	S		0,10		0,10	0,10
170000005145846	14-028-001-00170-0001	AVENA	S		0,11		0,11	0,11
170000005145847	14-028-001-00172-0001	AVENA	S		0,09		0,09	0,09
170000005145848	14-028-002-00064-0001	AVENA	S		0,08		0,08	0,08
170000005145849	14-028-002-00065-0001	AVENA	S		0,05		0,05	0,05
170000005145850	14-028-002-00066-0001	AVENA	S		0,30		0,30	0,30
170000005145851	14-028-001-00155-0001	AVENA	S		0,09		0,09	0,09
170000005145852	14-028-001-00159-0001	AVENA	S		0,16		0,16	0,16
170000005145853	14-028-001-00120-0001	AVENA	S		0,24		0,24	0,24
170000005145854	14-028-004-00227-0002	BARBECHO TRADICIONAL	S		0,19		0,19	0,19
170000005145855	14-028-004-00228-0002	BARBECHO TRADICIONAL	S		0,35		0,35	0,35
170000005145858	14-035-039-00091-0001	CEBADA	S		1,19		1,19	1,19
170000005145859	14-028-002-00101-0001	AVENA	S		0,06		0,06	0,06
170000005145860	14-028-002-00113-0001	AVENA	S		0,35		0,35	0,35
170000005145861	14-028-002-00146-0001	BARBECHO TRADICIONAL	S		0,09		0,09	0,07
170000005145862	14-028-002-00058-0001	AVENA	S		0,13		0,13	0,13
170000005145863	14-028-002-00085-0001	BARBECHO TRADICIONAL	S		0,07		0,07	0,07
170000005145864	14-028-001-00577-0001	AVENA	S		0,05		0,05	0,05
170000005145865	14-028-002-00009-0001	BARBECHO TRADICIONAL	S		0,19		0,19	0,19

(1) Con incidencias que retienen pago o deniegan el expediente.
 (2) Se calcula sobre superficie declarada admisible.
 (3) Aplicación del artículo 16 bis del RD 147/2023.
 (4) Expediente con algunos recintos de pastos permanentes ubicados en espacios protegidos donde la carga ganadera mínima será 0,1 UGM/ha.

Puede verificar la integridad de una copia de este documento mediante la lectura del código QR adjunto o mediante el acceso a la dirección https://ws050.juntadeandalucia.es/verificarFirma indicando el código de VERIFICACIÓN			
FIRMADO POR	RAQUEL MARIA ESPIN CRESPO	17/10/2024	
VERIFICACIÓN	Pk2jmJDVJQXVSF7B6ESWF6FEMYA9VL	PÁG. 342/3958	



RECINTOS PROPUESTOS

REF.	REFERENCIA SIGPAC	CULTIVO	S/R	USO SIGPAC	Sup. Dec. admisible	Sup. Campo	Sup. Determ.	Sup. Resuelta
170000005145866	14-028-002-00033-0001	AVENA	S		0,09		0,09	0,09
170000005145867	14-028-002-00055-0001	AVENA	S		0,05		0,05	0,05
170000005145868	14-028-001-00392-0002	AVENA	S		0,18		0,18	0,18
170000005145869	14-028-001-00401-0001	AVENA	S		0,66		0,66	0,66
170000005145870	14-028-001-00414-0001	AVENA	S		0,11		0,11	0,11
170000005145871	14-028-001-00437-0001	AVENA	S		0,08		0,08	0,08
170000005145872	14-028-001-00372-0002	BARBECHO TRADICIONAL	S		0,10		0,10	0,10
170000005145873	14-028-001-00373-0001	BARBECHO TRADICIONAL	S		0,22		0,22	0,22
170000005145874	14-028-001-00385-0001	AVENA	S		0,05		0,05	0,05
170000005145875	14-028-001-00380-0001	BARBECHO TRADICIONAL	S		0,06		0,06	0,06
170000005145876	14-028-001-00335-0001	AVENA	S		0,08		0,08	0,08
170000005145877	14-028-001-00313-0001	AVENA	S		0,18		0,18	0,18
170000005145878	14-028-001-00362-0001	BARBECHO TRADICIONAL	S		0,33		0,33	0,33
170000005145879	14-028-001-00355-0002	BARBECHO TRADICIONAL	S		0,34		0,34	0,34
170000005145881	14-028-001-00107-0001	AVENA	S		0,42		0,42	0,42
170000005145882	14-028-001-00285-0001	AVENA	S		0,16		0,16	0,16
170000005145883	14-028-001-00104-0001	AVENA	S		0,55		0,55	0,53

INCIDENCIAS

INCIDENCIA DESCRIPCIÓN

- 3790 Recinto declarado inactivo
 Recinto:14-028-002-00166-00001 Cultivo: -
 Recinto:14-035-039-00103-00001 Cultivo: -
- 4272 Verifica que las líneas de declaración de las Solicitudes Únicas no tienen solapes con la capa de Retroactividad Gráfica (ambas de la misma campaña) a nivel de expediente/línea de declaración gráfica de la solicitud.
 Recinto:14-028-001-00104-00001 Cultivo: - Agregado de la referencia del recinto.:0 Zona de la referencia del recinto.:0 Superficie solapada.:0,02 Id. Incid.:98194203
 Recinto:14-028-002-00146-00001 Cultivo: - Agregado de la referencia del recinto.:0 Zona de la referencia del recinto.:0 Superficie solapada.:0,02 Id. Incid.:98194202
 Recinto:14-028-004-00313-00006 Cultivo: - Agregado de la referencia del recinto.:0 Zona de la referencia del recinto.:0 Superficie solapada.:0,02 Id. Incid.:98194201
- 74018 Productor que no es agricultor a título principal, según los datos del ejercicio fiscal n-1 y seguridad socia.
- 74053 Importe inferior a 100 Euros
- 86119 Carga ganadera NO cumple con el valor mínimo de 0,2 UGM/ha.
 Recinto:14-028-003-00120-00012 Cultivo:63000 PASTOS DE MENOS DE 5 AÑOS-SIN VARIEDAD Secano Carga Ganadera:0
 Recinto:14-035-039-00097-00002 Cultivo:20000 BARBECHO TRADICIONAL-SIN VARIEDAD Secano Carga Ganadera:0
 Recinto:14-035-039-00097-00004 Cultivo:20000 BARBECHO TRADICIONAL-SIN VARIEDAD Secano Carga Ganadera:0
 Recinto:14-035-039-00098-00003 Cultivo:20000 BARBECHO TRADICIONAL-SIN VARIEDAD Secano Carga Ganadera:0
 Recinto:14-035-039-00100-00007 Cultivo:20000 BARBECHO TRADICIONAL-SIN VARIEDAD Secano Carga Ganadera:0
 Recinto:14-035-039-00103-00006 Cultivo:20000 BARBECHO TRADICIONAL-SIN VARIEDAD Secano Carga Ganadera:0
- 86122 Recinto superficie forrajera que realiza la actividad de producción de pastoreo y no declara el o los códigos del Registro de Explotaciones Ganaderas de Andalucía, REGA.
 Recinto:14-028-003-00120-00012 Cultivo:63000 PASTOS DE MENOS DE 5 AÑOS-SIN VARIEDAD Secano
 Recinto:14-035-039-00097-00002 Cultivo:20000 BARBECHO TRADICIONAL-SIN VARIEDAD Secano
 Recinto:14-035-039-00097-00004 Cultivo:20000 BARBECHO TRADICIONAL-SIN VARIEDAD Secano
 Recinto:14-035-039-00098-00003 Cultivo:20000 BARBECHO TRADICIONAL-SIN VARIEDAD Secano
 Recinto:14-035-039-00100-00007 Cultivo:20000 BARBECHO TRADICIONAL-SIN VARIEDAD Secano
 Recinto:14-035-039-00103-00006 Cultivo:20000 BARBECHO TRADICIONAL-SIN VARIEDAD Secano
- 86124 Recinto de forrajera para Cálculo de Carga Ganadera que No pertenece a Explotación.
 Recinto:14-028-003-00120-00012 Cultivo:63000 PASTOS DE MENOS DE 5 AÑOS-SIN VARIEDAD Secano
 Recinto:14-035-039-00097-00002 Cultivo:20000 BARBECHO TRADICIONAL-SIN VARIEDAD Secano
 Recinto:14-035-039-00097-00004 Cultivo:20000 BARBECHO TRADICIONAL-SIN VARIEDAD Secano
 Recinto:14-035-039-00098-00003 Cultivo:20000 BARBECHO TRADICIONAL-SIN VARIEDAD Secano
 Recinto:14-035-039-00100-00007 Cultivo:20000 BARBECHO TRADICIONAL-SIN VARIEDAD Secano
 Recinto:14-035-039-00103-00006 Cultivo:20000 BARBECHO TRADICIONAL-SIN VARIEDAD Secano

(1) Con incidencias que retienen pago o deniegan el expediente.
 (2) Se calcula sobre superficie declarada admisible.
 (3) Aplicación del artículo 16 bis del RD 147/2023.
 (4) Expediente con algunos recintos de pastos permanentes ubicados en espacios protegidos donde la carga ganadera mínima será 0,1 UGM/ha.

Puede verificar la integridad de una copia de este documento mediante la lectura del código QR adjunto o mediante el acceso a la dirección https://ws050.juntadeandalucia.es/verificarFirma indicando el código de VERIFICACIÓN			
FIRMADO POR	RAQUEL MARIA ESPIN CRESPO	17/10/2024	
VERIFICACIÓN	Pk2jmJDVJQXVSF7B6ESWF6FEMYA9VL	PÁG. 343/3958	



Datos considerados para el Cálculo de la Carga Ganadera del expediente

Superficie determinada para Cálculo Carga Ganadera: 0,00 ha
Carga Ganadera del Expediente: 0,00 ugm/ha

Incidencias de carga ganadera

INCIDENCIA DESCRIPCIÓN

3790	Recinto declarado inactivo Recinto:14-035-039-00103-00001 Cultivo: -
86122	Recinto superficie forrajera que realiza la actividad de producción de pastoreo y no declara el o los códigos del Registro de Explotaciones Ganaderas de Andalucía, REGA. Recinto:14-028-003-00120-00012 Cultivo:63000 PASTOS DE MENOS DE 5 AÑOS-SIN VARIEDAD Secano Recinto:14-035-039-00100-00007 Cultivo:20000 BARBECHO TRADICIONAL-SIN VARIEDAD Secano Recinto:14-035-039-00103-00006 Cultivo:20000 BARBECHO TRADICIONAL-SIN VARIEDAD Secano Recinto:14-035-039-00097-00002 Cultivo:20000 BARBECHO TRADICIONAL-SIN VARIEDAD Secano Recinto:14-035-039-00098-00003 Cultivo:20000 BARBECHO TRADICIONAL-SIN VARIEDAD Secano Recinto:14-035-039-00097-00004 Cultivo:20000 BARBECHO TRADICIONAL-SIN VARIEDAD Secano
86124	Recinto de forrajera para Cálculo de Carga Ganadera que No pertenece a Explotación. Recinto:14-028-003-00120-00012 Cultivo:63000 PASTOS DE MENOS DE 5 AÑOS-SIN VARIEDAD Secano Recinto:14-035-039-00100-00007 Cultivo:20000 BARBECHO TRADICIONAL-SIN VARIEDAD Secano Recinto:14-035-039-00103-00006 Cultivo:20000 BARBECHO TRADICIONAL-SIN VARIEDAD Secano Recinto:14-035-039-00097-00002 Cultivo:20000 BARBECHO TRADICIONAL-SIN VARIEDAD Secano Recinto:14-035-039-00098-00003 Cultivo:20000 BARBECHO TRADICIONAL-SIN VARIEDAD Secano Recinto:14-035-039-00097-00004 Cultivo:20000 BARBECHO TRADICIONAL-SIN VARIEDAD Secano
86128	Recinto de Forrajeras que no ha contabilizado para Carga Ganadera por no tener una explotación válida para el cálculo de la Carga Ganadera Recinto:14-028-003-00120-00012 Cultivo:63 PASTOS DE MENOS DE 5 AÑOS- Recinto:14-035-039-00100-00007 Cultivo:20 BARBECHO TRADICIONAL- Recinto:14-035-039-00103-00006 Cultivo:20 BARBECHO TRADICIONAL- Recinto:14-035-039-00097-00002 Cultivo:20 BARBECHO TRADICIONAL- Recinto:14-035-039-00098-00003 Cultivo:20 BARBECHO TRADICIONAL- Recinto:14-035-039-00097-00004 Cultivo:20 BARBECHO TRADICIONAL-
86132	Recinto superficie forrajera que no realiza la actividad de producción de pastoreo. Recinto:14-035-039-00103-00001 Cultivo:20000 BARBECHO TRADICIONAL-SIN VARIEDAD Secano Recinto:14-035-039-00099-00003 Cultivo:20000 BARBECHO TRADICIONAL-SIN VARIEDAD Secano Recinto:14-028-003-00120-00012 Cultivo:20000 BARBECHO TRADICIONAL-SIN VARIEDAD Secano Recinto:14-035-039-00090-00001 Cultivo:20000 BARBECHO TRADICIONAL-SIN VARIEDAD Secano Recinto:14-035-039-00090-00001 Cultivo:20000 BARBECHO TRADICIONAL-SIN VARIEDAD Secano Recinto:14-035-039-00092-00007 Cultivo:20000 BARBECHO TRADICIONAL-SIN VARIEDAD Secano Recinto:14-035-039-00092-00006 Cultivo:20000 BARBECHO TRADICIONAL-SIN VARIEDAD Secano Recinto:14-028-004-00067-00003 Cultivo:20000 BARBECHO TRADICIONAL-SIN VARIEDAD Secano Recinto:14-028-002-00474-00001 Cultivo:20000 BARBECHO TRADICIONAL-SIN VARIEDAD Secano Recinto:14-028-002-00473-00001 Cultivo:20000 BARBECHO TRADICIONAL-SIN VARIEDAD Secano Recinto:14-028-002-00508-00001 Cultivo:20000 BARBECHO TRADICIONAL-SIN VARIEDAD Secano Recinto:14-028-002-00558-00001 Cultivo:20000 BARBECHO TRADICIONAL-SIN VARIEDAD Secano Recinto:14-028-002-00476-00001 Cultivo:20000 BARBECHO TRADICIONAL-SIN VARIEDAD Secano Recinto:14-028-002-00475-00001 Cultivo:20000 BARBECHO TRADICIONAL-SIN VARIEDAD Secano Recinto:14-035-039-00089-00003 Cultivo:20000 BARBECHO TRADICIONAL-SIN VARIEDAD Secano Recinto:14-035-039-00113-00001 Cultivo:20000 BARBECHO TRADICIONAL-SIN VARIEDAD Secano Recinto:14-035-039-00113-00002 Cultivo:20000 BARBECHO TRADICIONAL-SIN VARIEDAD Secano Recinto:14-035-039-00094-00002 Cultivo:20000 BARBECHO TRADICIONAL-SIN VARIEDAD Secano Recinto:14-035-039-00102-00003 Cultivo:20000 BARBECHO TRADICIONAL-SIN VARIEDAD Secano Recinto:14-035-039-00101-00004 Cultivo:20000 BARBECHO TRADICIONAL-SIN VARIEDAD Secano Recinto:14-035-039-00094-00001 Cultivo:20000 BARBECHO TRADICIONAL-SIN VARIEDAD Secano Recinto:14-028-002-00222-00001 Cultivo:20000 BARBECHO TRADICIONAL-SIN VARIEDAD Secano Recinto:14-035-039-00103-00006 Cultivo:20000 BARBECHO TRADICIONAL-SIN VARIEDAD Secano Recinto:14-028-002-00482-00001 Cultivo:20000 BARBECHO TRADICIONAL-SIN VARIEDAD Secano Recinto:14-028-002-00489-00001 Cultivo:20000 BARBECHO TRADICIONAL-SIN VARIEDAD Secano Recinto:14-028-002-00164-00001 Cultivo:20000 BARBECHO TRADICIONAL-SIN VARIEDAD Secano

(1) Con incidencias que retienen pago o deniegan el expediente.

(2) Se calcula sobre superficie declarada admisible.

(3) Aplicación del artículo 16 bis del RD 147/2023.

(4) Expediente con algunos recintos de pastos permanentes ubicados en espacios protegidos donde la carga ganadera mínima será 0,1 UGM/ha.

Puede verificar la integridad de una copia de este documento mediante la lectura del código QR adjunto o mediante el acceso a la dirección <https://ws050.juntadeandalucia.es/verificarFirma> indicando el código de VERIFICACIÓN

FIRMADO POR	RAQUEL MARIA ESPIN CRESPO	17/10/2024
VERIFICACIÓN	Pk2jmJDVJQXVSF7B6ESWF6FEMYA9VL	PÁG. 344/3958





Recinto:14-028-004-00104-00001	Cultivo:20000	BARBECHO TRADICIONAL-SIN VARIEDAD	Secano
Recinto:14-028-004-00107-00001	Cultivo:20000	BARBECHO TRADICIONAL-SIN VARIEDAD	Secano
Recinto:14-028-002-00553-00001	Cultivo:20000	BARBECHO TRADICIONAL-SIN VARIEDAD	Secano
Recinto:14-028-002-00473-00001	Cultivo:20000	BARBECHO TRADICIONAL-SIN VARIEDAD	Secano
Recinto:14-028-002-00474-00001	Cultivo:20000	BARBECHO TRADICIONAL-SIN VARIEDAD	Secano
Recinto:14-028-002-00477-00001	Cultivo:20000	BARBECHO TRADICIONAL-SIN VARIEDAD	Secano
Recinto:14-028-002-00566-00001	Cultivo:20000	BARBECHO TRADICIONAL-SIN VARIEDAD	Secano
Recinto:14-028-002-00567-00001	Cultivo:20000	BARBECHO TRADICIONAL-SIN VARIEDAD	Secano
Recinto:14-028-002-00568-00002	Cultivo:20000	BARBECHO TRADICIONAL-SIN VARIEDAD	Secano
Recinto:14-035-039-00101-00003	Cultivo:20000	BARBECHO TRADICIONAL-SIN VARIEDAD	Secano
Recinto:14-035-039-00102-00004	Cultivo:20000	BARBECHO TRADICIONAL-SIN VARIEDAD	Secano
Recinto:14-028-004-00309-00001	Cultivo:20000	BARBECHO TRADICIONAL-SIN VARIEDAD	Regadío
Recinto:14-028-004-00313-00006	Cultivo:20000	BARBECHO TRADICIONAL-SIN VARIEDAD	Regadío
Recinto:14-035-039-00095-00004	Cultivo:20000	BARBECHO TRADICIONAL-SIN VARIEDAD	Secano
Recinto:14-028-004-00537-00001	Cultivo:20000	BARBECHO TRADICIONAL-SIN VARIEDAD	Secano
Recinto:14-028-004-00236-00001	Cultivo:20000	BARBECHO TRADICIONAL-SIN VARIEDAD	Secano
Recinto:14-035-039-00092-00001	Cultivo:20000	BARBECHO TRADICIONAL-SIN VARIEDAD	Secano
Recinto:14-028-004-00135-00001	Cultivo:20000	BARBECHO TRADICIONAL-SIN VARIEDAD	Secano
Recinto:14-028-004-00363-00001	Cultivo:20000	BARBECHO TRADICIONAL-SIN VARIEDAD	Secano
Recinto:14-035-039-00089-00004	Cultivo:20000	BARBECHO TRADICIONAL-SIN VARIEDAD	Secano
Recinto:14-035-039-00098-00004	Cultivo:20000	BARBECHO TRADICIONAL-SIN VARIEDAD	Secano
Recinto:14-035-039-00104-00002	Cultivo:20000	BARBECHO TRADICIONAL-SIN VARIEDAD	Secano
Recinto:14-035-037-00080-00001	Cultivo:20000	BARBECHO TRADICIONAL-SIN VARIEDAD	Secano
Recinto:14-028-004-00514-00001	Cultivo:20000	BARBECHO TRADICIONAL-SIN VARIEDAD	Secano
Recinto:14-035-037-00076-00001	Cultivo:20000	BARBECHO TRADICIONAL-SIN VARIEDAD	Secano
Recinto:14-028-004-00246-00001	Cultivo:20000	BARBECHO TRADICIONAL-SIN VARIEDAD	Secano
Recinto:14-028-004-00240-00001	Cultivo:20000	BARBECHO TRADICIONAL-SIN VARIEDAD	Secano
Recinto:14-028-004-00227-00002	Cultivo:20000	BARBECHO TRADICIONAL-SIN VARIEDAD	Secano
Recinto:14-028-004-00228-00002	Cultivo:20000	BARBECHO TRADICIONAL-SIN VARIEDAD	Secano
Recinto:14-028-002-00146-00001	Cultivo:20000	BARBECHO TRADICIONAL-SIN VARIEDAD	Secano
Recinto:14-028-002-00085-00001	Cultivo:20000	BARBECHO TRADICIONAL-SIN VARIEDAD	Secano
Recinto:14-028-002-00009-00001	Cultivo:20000	BARBECHO TRADICIONAL-SIN VARIEDAD	Secano
Recinto:14-028-001-00372-00002	Cultivo:20000	BARBECHO TRADICIONAL-SIN VARIEDAD	Secano
Recinto:14-028-001-00373-00001	Cultivo:20000	BARBECHO TRADICIONAL-SIN VARIEDAD	Secano
Recinto:14-028-001-00380-00001	Cultivo:20000	BARBECHO TRADICIONAL-SIN VARIEDAD	Secano
Recinto:14-028-001-00362-00001	Cultivo:20000	BARBECHO TRADICIONAL-SIN VARIEDAD	Secano
Recinto:14-028-001-00355-00002	Cultivo:20000	BARBECHO TRADICIONAL-SIN VARIEDAD	Secano

(1) Con incidencias que retienen pago o deniegan el expediente.

(2) Se calcula sobre superficie declarada admisible.

(3) Aplicación del artículo 16 bis del RD 147/2023.

(4) Expediente con algunos recintos de pastos permanentes ubicados en espacios protegidos donde la carga ganadera mínima será 0,1 UGM/ha.

Puede verificar la integridad de una copia de este documento mediante la lectura del código QR adjunto o mediante el acceso a la dirección <https://ws050.juntadeandalucia.es/verificarFirma> indicando el código de VERIFICACIÓN

FIRMADO POR	RAQUEL MARIA ESPIN CRESPO	17/10/2024	
VERIFICACIÓN	Pk2jmJDVJQXVSF7B6ESWF6FEMYA9VL	PÁG. 345/3958	



APELLIDOS Y NOMBRE / RAZÓN SOCIAL

CANO SÁNCHEZ MARÍA DEL CARMEN

NIF

***0531*

EXPEDIENTE

1265576

RESOLUCIÓN

DENEGACIÓN DE LA AYUDA

DATOS DE MANTENIMIENTO UNIDADES

GRUPO DE PAGO

ZONAS DE LIMITACIONES NATURALES

Sup. Dec. Admisible

0,00

Sup. Resuelta

0,00

Sobredecl.

0,00

% Sobredecl.

0,00

RESUMEN DE PAGOS

	IMPORTE (Euros)			
	RESUELTO	FEADER	MAPA	CAPADR
A pagar	0,00	0,00	0,00	0,00

APLICACIÓN DE REDUCCIONES Y PENALIZACIONES (%)

Crterios de subvencionabilidad (1)	Presentación tardía	Omisión declaración	Condicionalidad
100,00	0,00	0,00	0,00

IMPORTE (Euros)

Calculado(2)	Reducción	Penalización	Reducción Penalización (3)	Penalización adicional	Resuelto	FEADER	MAPA	CAPADR
0,00 €	0,00 €	0,00 €	0,00 €	0,00 €	0,00 €	0,00 €	0,00 €	0,00 €
Importe Unitario:	54,00 €	Nuevo Importe Unitario:	0,00 €					

RECINTOS PROPUESTOS

REF.	REFERENCIA SIGPAC	CULTIVO	S/R	USO SIGPAC	Sup. Dec. admisible	Sup. Campo	Sup. Determ.	Sup. Resuelta
-1144334	14-069-049-00057-0011	OLIVAR	S		0,04		0,04	0,04
-1144332	14-069-049-00056-0005	OLIVAR	S		0,41		0,41	0,41
-1144330	14-069-049-00054-0005	OLIVAR	S		0,43		0,43	0,43
-1144329	14-069-049-00054-0003	OLIVAR	S		0,02		0,02	0,02
1700000006388339	14-069-049-00054-0001	OLIVAR	S		1,04		1,04	1,04
1700000006388342	14-069-049-00057-0005	OLIVAR	S		0,16		0,16	0,16
1700000006388345	14-069-049-00056-0001	OLIVAR	S		1,19		1,19	1,19
1700000006388351	14-069-049-00057-0003	OLIVAR	S		1,73		1,73	1,73
1700000006388352	14-069-049-00056-0002	OLIVAR	S		0,34		0,34	0,34

(1) Con incidencias que retienen pago o deniegan el expediente.

(2) Se calcula sobre superficie declarada admisible.

(3) Aplicación del artículo 16 bis del RD 147/2023.

(4) Expediente con algunos recintos de pastos permanentes ubicados en espacios protegidos donde la carga ganadera mínima será 0,1 UGM/ha.

Puede verificar la integridad de una copia de este documento mediante la lectura del código QR adjunto o mediante el acceso a la dirección <https://ws050.juntadeandalucia.es/verificarFirma> indicando el código de VERIFICACIÓN

FIRMADO POR	RAQUEL MARIA ESPIN CRESPO	17/10/2024	
VERIFICACIÓN	Pk2jmJDVJQXVSF7B6ESWF6FEMYA9VL	PÁG. 346/3958	



INCIDENCIAS

INCIDENCIA DESCRIPCIÓN

- 452 Actividad agraria declarada en un recinto no compatible con el uso PA, PR o PS asignado en SIGPAC para ese recinto.
Recinto:14-069-049-00057-00001 Cultivo:62000 PASTOS PERMANENTES DE 5 O MAS AÑOS-SIN VARIEDAD Secano USO ASIGNADO EN SIGPAC:PR
Recinto:14-069-049-00057-00014 Cultivo:62000 PASTOS PERMANENTES DE 5 O MAS AÑOS-SIN VARIEDAD Secano USO ASIGNADO EN SIGPAC:PR
- 74018 Productor que no es agricultor a título principal, según los datos del ejercicio fiscal n-1 y seguridad socia.
- 74053 Importe inferior a 100 Euros
- 86119 Carga ganadera NO cumple con el valor mínimo de 0,2 UGM/ha.
Recinto:14-069-049-00057-00001 Cultivo:62000 PASTOS PERMANENTES DE 5 O MAS AÑOS-SIN VARIEDAD Secano Carga Ganadera:0
Recinto:14-069-049-00057-00014 Cultivo:62000 PASTOS PERMANENTES DE 5 O MAS AÑOS-SIN VARIEDAD Secano Carga Ganadera:0
- 86121 Recinto superficie forrajera que no realiza la actividad de producción de pastoreo.
Recinto:14-069-049-00057-00001 Cultivo:62000 PASTOS PERMANENTES DE 5 O MAS AÑOS-SIN VARIEDAD Secano Actividad Agraria del recinto:2
Recinto:14-069-049-00057-00014 Cultivo:62000 PASTOS PERMANENTES DE 5 O MAS AÑOS-SIN VARIEDAD Secano Actividad Agraria del recinto:2
- 86122 Recinto superficie forrajera que realiza la actividad de producción de pastoreo y no declara el o los códigos del Registro de Explotaciones Ganaderas de Andalucía, REGA.
Recinto:14-069-049-00057-00001 Cultivo:62000 PASTOS PERMANENTES DE 5 O MAS AÑOS-SIN VARIEDAD Secano
Recinto:14-069-049-00057-00014 Cultivo:62000 PASTOS PERMANENTES DE 5 O MAS AÑOS-SIN VARIEDAD Secano
- 86124 Recinto de forrajera para Cálculo de Carga Ganadera que No pertenece a Explotación.
Recinto:14-069-049-00057-00001 Cultivo:62000 PASTOS PERMANENTES DE 5 O MAS AÑOS-SIN VARIEDAD Secano
Recinto:14-069-049-00057-00014 Cultivo:62000 PASTOS PERMANENTES DE 5 O MAS AÑOS-SIN VARIEDAD Secano

Datos considerados para el Cálculo de la Carga Ganadera del expediente

Superficie determinada para Cálculo Carga Ganadera: 0,00 ha
Carga Ganadera del Expediente: 0,00 ugm/ha

Incidencias de carga ganadera

INCIDENCIA DESCRIPCIÓN

- 452 Actividad agraria declarada en un recinto no compatible con el uso PA, PR o PS asignado en SIGPAC para ese recinto.
Recinto:14-069-049-00057-00014 Cultivo:62000 PASTOS PERMANENTES DE 5 O MAS AÑOS-SIN VARIEDAD Secano USO ASIGNADO EN SIGPAC:PR
Recinto:14-069-049-00057-00001 Cultivo:62000 PASTOS PERMANENTES DE 5 O MAS AÑOS-SIN VARIEDAD Secano USO ASIGNADO EN SIGPAC:PR
- 86122 Recinto superficie forrajera que realiza la actividad de producción de pastoreo y no declara el o los códigos del Registro de Explotaciones Ganaderas de Andalucía, REGA.
Recinto:14-069-049-00057-00014 Cultivo:62000 PASTOS PERMANENTES DE 5 O MAS AÑOS-SIN VARIEDAD Secano
Recinto:14-069-049-00057-00001 Cultivo:62000 PASTOS PERMANENTES DE 5 O MAS AÑOS-SIN VARIEDAD Secano
- 86124 Recinto de forrajera para Cálculo de Carga Ganadera que No pertenece a Explotación.
Recinto:14-069-049-00057-00014 Cultivo:62000 PASTOS PERMANENTES DE 5 O MAS AÑOS-SIN VARIEDAD Secano
Recinto:14-069-049-00057-00001 Cultivo:62000 PASTOS PERMANENTES DE 5 O MAS AÑOS-SIN VARIEDAD Secano
- 86128 Recinto de Forrajeras que no ha contabilizado para Carga Ganadera por no tener una explotación válida para el cálculo de la Carga Ganadera
Recinto:14-069-049-00057-00014 Cultivo:62 PASTOS PERMANENTES DE 5 O MAS AÑOS-
Recinto:14-069-049-00057-00001 Cultivo:62 PASTOS PERMANENTES DE 5 O MAS AÑOS-
- 86132 Recinto superficie forrajera que no realiza la actividad de producción de pastoreo.
Recinto:14-069-049-00057-00014 Cultivo:62000 PASTOS PERMANENTES DE 5 O MAS AÑOS-SIN VARIEDAD Secano
Recinto:14-069-049-00057-00001 Cultivo:62000 PASTOS PERMANENTES DE 5 O MAS AÑOS-SIN VARIEDAD Secano

(1) Con incidencias que retienen pago o deniegan el expediente.
(2) Se calcula sobre superficie declarada admisible.
(3) Aplicación del artículo 16 bis del RD 147/2023.
(4) Expediente con algunos recintos de pastos permanentes ubicados en espacios protegidos donde la carga ganadera mínima será 0,1 UGM/ha.

Puede verificar la integridad de una copia de este documento mediante la lectura del código QR adjunto o mediante el acceso a la dirección <https://ws050.juntadeandalucia.es/verificarFirma> indicando el código de VERIFICACIÓN

FIRMADO POR	RAQUEL MARIA ESPIN CRESPO	17/10/2024
VERIFICACIÓN	Pk2jmJDVJQXVSF7B6ESWF6FEMYA9VL	PÁG. 347/3958





APELLIDOS Y NOMBRE / RAZÓN SOCIAL

CANTADOR MORENO ALFONSO

NIF

***6327*

EXPEDIENTE

1264848

RESOLUCIÓN

DENEGACIÓN DE LA AYUDA

DATOS DE MANTENIMIENTO UNIDADES

GRUPO DE PAGO

ZONAS DE LIMITACIONES NATURALES

Sup. Dec. Admisible

0,00

Sup. Resuelta

0,00

Sobredecl.

0,00

% Sobredecl.

0,00

RESUMEN DE PAGOS

IMPORTE (Euros)

	RESUELTO	FEADER	MAPA	CAPADR
A pagar	0,00	0,00	0,00	0,00

APLICACIÓN DE REDUCCIONES Y PENALIZACIONES (%)

Crterios de subvencionabilidad (1)	Presentación tardía	Omisión declaración	Condicionalidad
100,00	0,00	0,00	0,00

IMPORTE (Euros)

Calculado(2)	Reducción	Penalización	Reducción adicional (3)	Penalización adicional	Resuelto	FEADER	MAPA	CAPADR
0,00 €	0,00 €	0,00 €	0,00 €	0,00 €	0,00 €	0,00 €	0,00 €	0,00 €
Importe Unitario:	54,00 €	Nuevo Importe Unitario:	0,00 €					

RECINTOS PROPUESTOS

REF.	REFERENCIA SIGPAC	CULTIVO	S/R	USO SIGPAC	Sup. Dec. admisible	Sup. Campo	Sup. Determ.	Sup. Resuelta
-1511568	14-069-013-00048-0004	PASTOS PERMANENTES DE 5 O MAS AÑOS	S		0,05		0,05	0,05
-1511567	14-069-013-00048-0004	PASTOS PERMANENTES DE 5 O MAS AÑOS	S		0,03		0,03	0,03
-947209	14-069-013-00032-0002	PASTOS PERMANENTES DE 5 O MAS AÑOS	S		31,52		31,52	31,52

INCIDENCIAS

INCIDENCIA DESCRIPCIÓN

- 74018 Productor que no es agricultor a título principal, según los datos del ejercicio fiscal n-1 y seguridad socia.
- 74053 Importe inferior a 100 Euros

Datos considerados para el Cálculo de la Carga Ganadera del expediente

Superficie determinada para Cálculo Carga Ganadera: 31,60 ha
Carga Ganadera del Expediente: 0,61 ugm/ha

Explotación	Especie	Ugm Calculada para CG
ES140690001614	BOVINA	19,12

Recintos Determinados para el Cálculo de Garga Ganadera

REF.	REFERENCIA SIGPAC	CULTIVO	DESCRIPCIÓN CULTIVO	S/R	SUP. RESUELTA (ha)
-1511568	14-069-013-00048-00004	62000	PASTOS PERMANENTES DE 5 O MAS AÑOS-SIN VARIEDAD	S	0,05
-1511567	14-069-013-00048-00004	62000	PASTOS PERMANENTES DE 5 O MAS AÑOS-SIN VARIEDAD	S	0,03
-947209	14-069-013-00032-00002	62000	PASTOS PERMANENTES DE 5 O MAS AÑOS-SIN VARIEDAD	S	31,52

(1) Con incidencias que retienen pago o deniegan el expediente.

(2) Se calcula sobre superficie declarada admisible.

(3) Aplicación del artículo 16 bis del RD 147/2023.

(4) Expediente con algunos recintos de pastos permanentes ubicados en espacios protegidos donde la carga ganadera mínima será 0,1 UGM/ha.

Puede verificar la integridad de una copia de este documento mediante la lectura del código QR adjunto o mediante el acceso a la dirección <https://ws050.juntadeandalucia.es/verificarFirma> indicando el código de VERIFICACIÓN

FIRMADO POR

RAQUEL MARIA ESPIN CRESPO

17/10/2024

VERIFICACIÓN

Pk2jmJDVJQXVSF7B6ESWF6FEMYA9VL

PÁG. 348/3958





APELLIDOS Y NOMBRE / RAZÓN SOCIAL

CAÑADAS ARJONA CONSUELO

NIF
***0562*

EXPEDIENTE
1162578

RESOLUCIÓN
DENEGACIÓN DE LA AYUDA

DATOS DE MANTENIMIENTO UNIDADES

GRUPO DE PAGO

ZONAS DE LIMITACIONES NATURALES

Sup. Dec. Admisible	Sup. Resuelta	Sobredecl.	% Sobredecl.
0,49	0,49	0,00	0,00

RESUMEN DE PAGOS

	IMPORTE (Euros)			
	RESUELTO	FEADER	MAPA	CAPADR
A pagar	0,00	0,00	0,00	0,00

APLICACIÓN DE REDUCCIONES Y PENALIZACIONES (%)

Criterios de subvencionabilidad (1)	Presentación tardía	Omisión declaración	Condicionabilidad
100,00	0,00	0,00	0,00

IMPORTE (Euros)

Calculado(2)	Reducción	Penalización	Reducción Penalización (3)	Penalización adicional	Resuelto	FEADER	MAPA	CAPADR
26,46 €	0,00 €	0,00 €	0,00 €	0,00 €	0,00 €	0,00 €	0,00 €	0,00 €
Importe Unitario:	54,00 €	Nuevo Importe Unitario:	54,00 €					

RECINTOS PROPUESTOS

REF.	REFERENCIA SIGPAC	CULTIVO	S/R	USO SIGPAC	Sup. Dec. admisible	Sup. Campo	Sup. Determ.	Sup. Resuelta
170000005844322	14-004-003-00097-0003	OLIVAR	S		0,49		0,49	0,49

INCIDENCIAS

INCIDENCIA DESCRIPCIÓN

74053 Importe inferior a 100 Euros

(1) Con incidencias que retienen pago o deniegan el expediente.

(2) Se calcula sobre superficie declarada admisible.

(3) Aplicación del artículo 16 bis del RD 147/2023.

(4) Expediente con algunos recintos de pastos permanentes ubicados en espacios protegidos donde la carga ganadera mínima será 0,1 UGM/ha.

Puede verificar la integridad de una copia de este documento mediante la lectura del código QR adjunto o mediante el acceso a la dirección <https://ws050.juntadeandalucia.es/verificarFirma> indicando el código de VERIFICACIÓN

FIRMADO POR

RAQUEL MARIA ESPIN CRESPO

17/10/2024

VERIFICACIÓN

Pk2jmJDVJQXVSF7B6ESWF6FEMYA9VL

PÁG. 349/3958





APELLIDOS Y NOMBRE / RAZÓN SOCIAL

CAÑETE CARMONA EDUARDO

NIF

****7299*

EXPEDIENTE

1263732

RESOLUCIÓN

DENEGACIÓN DE LA AYUDA

DATOS DE MANTENIMIENTO UNIDADES

GRUPO DE PAGO

ZONAS DE LIMITACIONES NATURALES

Sup. Dec. Admisible

0,00

Sup. Resuelta

0,00

Sobredecl.

0,00

% Sobredecl.

0,00

RESUMEN DE PAGOS

IMPORTE (Euros)

	RESUELTO	FEADER	MAPA	CAPADR
A pagar	0,00	0,00	0,00	0,00

APLICACIÓN DE REDUCCIONES Y PENALIZACIONES (%)

Criterios de subvencionabilidad (1)	Presentación tardía	Omisión declaración	Condicionalidad
100,00	0,00	0,00	0,00

IMPORTE (Euros)

Calculado(2)	Reducción	Penalización	Reducción Penalización (3)	Penalización adicional	Resuelto	FEADER	MAPA	CAPADR
0,00 €	0,00 €	0,00 €	0,00 €	0,00 €	0,00 €	0,00 €	0,00 €	0,00 €
Importe Unitario:	54,00 €	Nuevo Importe Unitario:	0,00 €					

RECINTOS PROPUESTOS

REF.	REFERENCIA SIGPAC	CULTIVO	S/R	USO SIGPAC	Sup. Dec. admisible	Sup. Campo	Sup. Determ.	Sup. Resuelta
-1105545	14-041-016-00092-0003	VIÑEDO VINIFICACIÓN	S		0,03		0,03	0,03
-1105544	14-041-016-00091-0001	VIÑEDO VINIFICACIÓN	S		1,55		1,55	1,55
5291921	14-041-016-00096-0001	VIÑEDO VINIFICACIÓN	S		1,03		1,03	1,03

INCIDENCIAS

INCIDENCIA DESCRIPCIÓN

2454	Solicitante de intervención 6613 cuyo regimen de afiliacion a la SS no es ni el sistema especial agrario(cuenta ajena) ni autonomo con actividad agraria.
74018	Productor que no es agricultor a título principal, según los datos del ejercicio fiscal n-1 y seguridad socia.
74053	Importe inferior a 100 Euros

(1) Con incidencias que retienen pago o deniegan el expediente.

(2) Se calcula sobre superficie declarada admisible.

(3) Aplicación del artículo 16 bis del RD 147/2023.

(4) Expediente con algunos recintos de pastos permanentes ubicados en espacios protegidos donde la carga ganadera mínima será 0,1 UGM/ha.

Puede verificar la integridad de una copia de este documento mediante la lectura del código QR adjunto o mediante el acceso a la dirección <https://ws050.juntadeandalucia.es/verificarFirma> indicando el código de VERIFICACIÓN

FIRMADO POR	RAQUEL MARIA ESPIN CRESPO	17/10/2024
VERIFICACIÓN	Pk2jmJDVJQXVSF7B6ESWF6FEMYA9VL	PÁG. 350/3958





APELLIDOS Y NOMBRE / RAZÓN SOCIAL

CAÑETE MARTINEZ GUADALUPE

NIF

***6242*

EXPEDIENTE

1244503

RESOLUCIÓN

DENEGACIÓN DE LA AYUDA

DATOS DE MANTENIMIENTO UNIDADES

GRUPO DE PAGO

ZONAS DE LIMITACIONES NATURALES

**Sup. Dec.
Admisible**

0,00

**Sup.
Resuelta**

0,00

Sobredecl.

0,00

% Sobredecl.

0,00

RESUMEN DE PAGOS

	IMPORTE (Euros)			
	RESUELTO	FEADER	MAPA	CAPADR
A pagar	0,00	0,00	0,00	0,00

APLICACIÓN DE REDUCCIONES Y PENALIZACIONES (%)

Crterios de subvencionabilidad (1)	Presentación tardía	Omisión declaración	Condicionalidad
100,00	0,00	0,00	0,00

IMPORTE (Euros)

Calculado(2)	Reducción	Penalización	Reducción Penalización (3)	Penalización adicional	Resuelto	FEADER	MAPA	CAPADR
0,00 €	0,00 €	0,00 €	0,00 €	0,00 €	0,00 €	0,00 €	0,00 €	0,00 €
Importe Unitario:	54,00 €	Nuevo Importe Unitario:	0,00 €					

RECINTOS PROPUESTOS

REF.	REFERENCIA SIGPAC	CULTIVO	S/R	USO SIGPAC	Sup. Dec. admisible	Sup. Campo	Sup. Determ.	Sup. Resuelta
-1277386	14-007-027-00005-0003	OLIVAR	S		0,11		0,11	0,11
-1277385	14-007-027-00005-0003	OLIVAR	S		0,36		0,36	0,36
-1277384	14-007-027-00005-0002	OLIVAR	R		0,09		0,09	0,09
-1277383	14-007-025-00234-0001	OLIVAR	S		1,18		1,18	1,18
-784798	14-007-037-00065-0003	OLIVAR	S		0,14		0,14	0,14
-784797	14-007-037-00066-0002	OLIVAR	S		0,01		0,01	0,01
-573872	23-060-002-00214-0001	OLIVAR	S		1,17		1,17	1,17
-573847	23-060-002-00075-0001	OLIVAR	S		0,54		0,54	0,54
-573805	23-077-003-00152-0001	OLIVAR	S		0,82		0,82	0,82
-573770	23-077-003-00129-0001	OLIVAR	S		0,95		0,95	0,95
-1590	14-007-036-00017-0002	OLIVAR	S		0,07		0,07	0,07
1700000002655588	14-007-036-00015-0002	OLIVAR	S		0,03		0,03	0,03
1700000002655589	14-007-036-00017-0001	OLIVAR	S		0,58		0,58	0,58
1700000002655590	14-007-036-00019-0001	OLIVAR	S		0,01		0,01	0,01
1700000002655593	14-007-025-00154-0001	OLIVAR	S		0,01		0,01	0,01
1700000002655597	14-007-038-00747-0001	OLIVAR	S		0,30		0,30	0,30
1700000002655599	14-007-027-00072-0001	OLIVAR	S		1,23		1,23	1,23
1700000002655603	23-077-003-00186-0001	OLIVAR	S		0,79		0,79	0,79

INCIDENCIAS

INCIDENCIA DESCRIPCIÓN

2454	Solicitante de intervención 6613 cuyo regimen de afiliación a la SS no es ni el sistema especial agrario(cuenta ajena) ni autonomo con actividad agraria.
74018	Productor que no es agricultor a título principal, según los datos del ejercicio fiscal n-1 y seguridad socia.
74053	Importe inferior a 100 Euros

(1) Con incidencias que retienen pago o deniegan el expediente.

(2) Se calcula sobre superficie declarada admisible.

(3) Aplicación del artículo 16 bis del RD 147/2023.

(4) Expediente con algunos recintos de pastos permanentes ubicados en espacios protegidos donde la carga ganadera mínima será 0,1 UGM/ha.

Puede verificar la integridad de una copia de este documento mediante la lectura del código QR adjunto o mediante el acceso a la dirección <https://ws050.juntadeandalucia.es/verificarFirma> indicando el código de VERIFICACIÓN

FIRMADO POR

RAQUEL MARIA ESPIN CRESPO

17/10/2024

VERIFICACIÓN

Pk2jmJDVJQXVSF7B6ESWF6FEMYA9VL

PÁG. 351/3958



**APELLIDOS Y NOMBRE / RAZÓN SOCIAL**

CAÑUELO BARBUDO CATALINA

NIF

***4293*

EXPEDIENTE

1030043

RESOLUCIÓN

DENEGACIÓN DE LA AYUDA

DATOS DE MANTENIMIENTO UNIDADES**GRUPO DE PAGO**

ZONAS DE LIMITACIONES NATURALES

**Sup. Dec.
Admisible**

0,00

**Sup.
Resuelta**

0,00

Sobredecl.

0,00

% Sobredecl.

0,00

RESUMEN DE PAGOS**IMPORTE (Euros)**

	RESUELTO	FEADER	MAPA	CAPADR
A pagar	0,00	0,00	0,00	0,00

APLICACIÓN DE REDUCCIONES Y PENALIZACIONES (%)

Crterios de subvencionabilidad (1)	Presentación tardía	Omisión declaración	Condicionalidad
100,00	0,00	0,00	0,00

IMPORTE (Euros)

Calculado(2)	Reducción	Penalización	Reducción Penalización (3)	Penalización adicional	Resuelto	FEADER	MAPA	CAPADR
0,00 €	0,00 €	0,00 €	0,00 €	0,00 €	0,00 €	0,00 €	0,00 €	0,00 €
Importe Unitario:	54,00 €	Nuevo Importe Unitario:	0,00 €					

RECINTOS PROPUESTOS

REF.	REFERENCIA SIGPAC	CULTIVO	S/R	USO SIGPAC	Sup. Dec. admisible	Sup. Campo	Sup. Determ.	Sup. Resuelta
-1394808	14-016-033-00016-0004	PASTOS PERMANENTES DE 5 O MAS AÑOS	S		32,75		32,75	32,75
170000005871816	14-016-056-00011-0001	PASTOS PERMANENTES DE 5 O MAS AÑOS	S		0,23		0,23	0,23

INCIDENCIAS**INCIDENCIA DESCRIPCIÓN**

74018 Productor que no es agricultor a título principal, según los datos del ejercicio fiscal n-1 y seguridad socia.

74053 Importe inferior a 100 Euros

86123 Recinto superficie forrajera que en REGA no tiene clasificación zootécnica permitida.
Recinto:14-054-021-00001-00003 Cultivo:20000 BARBECHO TRADICIONAL-SIN VARIEDAD Secano Explotacion: ES140540006032

86126 Recinto de forrajera para Cálculo de Carga Ganadera que No pertenece a Explotación con UGM válida.
Recinto:14-054-021-00001-00003 Cultivo:20000 BARBECHO TRADICIONAL-SIN VARIEDAD Secano Explotacion: ES140540006032

Datos considerados para el Cálculo de la Carga Ganadera del expediente

Superficie determinada para Cálculo Carga Ganadera: 32,98 ha

Carga Ganadera del Expediente: 0,58 ugm/ha

Explotación	Especie	Ugm Calculada para CG
ES140160000740	BOVINA	16,37
ES140160000740	PORCINO	2,72

Recintos Determinados para el Cálculo de Garga Ganadera

REF.	REFERENCIA SIGPAC	CULTIVO	DESCRIPCIÓN CULTIVO	S/R	SUP. RESUELTA (ha)
-1394808	14-016-033-00016-00004	62000	PASTOS PERMANENTES DE 5 O MAS AÑOS-SIN VARIEDAD	S	32,75
170000005871816	14-016-056-00011-00001	62000	PASTOS PERMANENTES DE 5 O MAS AÑOS-SIN VARIEDAD	S	0,23

(1) Con incidencias que retienen pago o deniegan el expediente.

(2) Se calcula sobre superficie declarada admisible.

(3) Aplicación del artículo 16 bis del RD 147/2023.

(4) Expediente con algunos recintos de pastos permanentes ubicados en espacios protegidos donde la carga ganadera mínima será 0,1 UGM/ha.

Puede verificar la integridad de una copia de este documento mediante la lectura del código QR adjunto o mediante el acceso a la dirección <https://ws050.juntadeandalucia.es/verificarFirma> indicando el código de VERIFICACIÓN

FIRMADO POR

RAQUEL MARIA ESPIN CRESPO

17/10/2024

VERIFICACIÓN

Pk2jmJDVJQXVSF7B6ESWF6FEMYA9VL

PÁG. 352/3958





Incidencias de carga ganadera

INCIDENCIA DESCRIPCIÓN

- 86123 Recinto superficie forrajera que en REGA no tiene clasificación zootécnica permitida.
Recinto:14-054-021-00001-00003 Cultivo:20000 BARBECHO TRADICIONAL-SIN VARIEDAD Secano Explotacion:
ES140540006032
- 86126 Recinto de forrajera para Cálculo de Carga Ganadera que No pertenece a Explotación con UGM válida.
Recinto:14-054-021-00001-00003 Cultivo:20000 BARBECHO TRADICIONAL-SIN VARIEDAD Secano Explotacion:
ES140540006032
- 86128 Recinto de Forrajeras que no ha contabilizado para Carga Ganadera por no tener una explotación válida para el cálculo de la Carga Ganadera
Recinto:14-054-021-00001-00003 Cultivo:20 BARBECHO TRADICIONAL-

(1) Con incidencias que retienen pago o deniegan el expediente.

(2) Se calcula sobre superficie declarada admisible.

(3) Aplicación del artículo 16 bis del RD 147/2023.

(4) Expediente con algunos recintos de pastos permanentes ubicados en espacios protegidos donde la carga ganadera mínima será 0,1 UGM/ha.

Puede verificar la integridad de una copia de este documento mediante la lectura del código QR adjunto o mediante el acceso a la dirección <https://ws050.juntadeandalucia.es/verificarFirma> indicando el código de VERIFICACIÓN

FIRMADO POR

RAQUEL MARIA ESPIN CRESPO

17/10/2024

VERIFICACIÓN

Pk2jmJDVJQXVSF7B6ESWF6FEMYA9VL

PÁG. 353/3958





APELLIDOS Y NOMBRE / RAZÓN SOCIAL

CAPITÁN MORENO ZACARÍAS

NIF

****3631*

EXPEDIENTE

1283951

RESOLUCIÓN

DENEGACIÓN DE LA AYUDA

DATOS DE MANTENIMIENTO UNIDADES

GRUPO DE PAGO

ZONAS DE LIMITACIONES NATURALES

Sup. Dec. Admisible

0,00

Sup. Resuelta

0,00

Sobredecl.

0,00

% Sobredecl.

0,00

RESUMEN DE PAGOS

IMPORTE (Euros)

	RESUELTO	FEADER	MAPA	CAPADR
A pagar	0,00	0,00	0,00	0,00

APLICACIÓN DE REDUCCIONES Y PENALIZACIONES (%)

Criterios de subvencionabilidad (1)	Presentación tardía	Omisión declaración	Condicionalidad
100,00	0,00	0,00	0,00

IMPORTE (Euros)

Calculado(2)	Reducción	Penalización	Reducción Penalización (3)	Penalización adicional	Resuelto	FEADER	MAPA	CAPADR
0,00 €	0,00 €	0,00 €	0,00 €	0,00 €	0,00 €	0,00 €	0,00 €	0,00 €
Importe Unitario:	54,00 €	Nuevo Importe Unitario:	0,00 €					

RECINTOS PROPUESTOS

REF.	REFERENCIA SIGPAC	CULTIVO	S/R	USO SIGPAC	Sup. Dec. admisible	Sup. Campo	Sup. Determ.	Sup. Resuelta
-719572	14-054-042-00114-0017	OLIVAR	S		0,34		0,34	0,34
-719567	14-054-042-00090-0003	OLIVAR	S		0,03		0,03	0,03
-719547	14-054-042-00090-0001	OLIVAR	S		0,06		0,06	0,06
5097630	14-054-042-00029-0008	OLIVAR	S		0,30		0,30	0,30
5097633	14-054-042-00029-0002	OLIVAR	S		3,92		3,92	3,92
170000006444657	14-054-042-00118-0001	OLIVAR	S		4,49		4,49	4,49
170000006444658	14-054-042-00118-0006	OLIVAR	S		2,28		2,28	2,28
170000006444659	14-054-042-00118-0003	OLIVAR	S		0,64		0,64	0,64

INCIDENCIAS

INCIDENCIA DESCRIPCIÓN

- 74018 Productor que no es agricultor a título principal, según los datos del ejercicio fiscal n-1 y seguridad socia.
- 74053 Importe inferior a 100 Euros

(1) Con incidencias que retienen pago o deniegan el expediente.

(2) Se calcula sobre superficie declarada admisible.

(3) Aplicación del artículo 16 bis del RD 147/2023.

(4) Expediente con algunos recintos de pastos permanentes ubicados en espacios protegidos donde la carga ganadera mínima será 0,1 UGM/ha.

Puede verificar la integridad de una copia de este documento mediante la lectura del código QR adjunto o mediante el acceso a la dirección <https://ws050.juntadeandalucia.es/verificarFirma> indicando el código de VERIFICACIÓN

FIRMADO POR	RAQUEL MARIA ESPIN CRESPO	17/10/2024	
VERIFICACIÓN	Pk2jmJDVJQXVSF7B6ESWF6FEMYA9VL	PÁG. 354/3958	



APELLIDOS Y NOMBRE / RAZÓN SOCIAL

CARBONERO CANTADOR LUCIA

NIF

****2493*

EXPEDIENTE

1168911

RESOLUCIÓN

DENEGACIÓN DE LA AYUDA

DATOS DE MANTENIMIENTO UNIDADES

GRUPO DE PAGO

ZONAS DE LIMITACIONES NATURALES

Sup. Dec. Admisible

0,00

Sup. Resuelta

0,00

Sobredecl.

0,00

% Sobredecl.

0,00

RESUMEN DE PAGOS

IMPORTE (Euros)

	RESUELTO	FEADER	MAPA	CAPADR
A pagar	0,00	0,00	0,00	0,00

APLICACIÓN DE REDUCCIONES Y PENALIZACIONES (%)

Criterios de subvencionabilidad (1)	Presentación tardía	Omisión declaración	Condicionalidad
100,00	0,00	0,00	0,00

IMPORTE (Euros)

Calculado(2)	Reducción	Penalización	Reducción Penalización (3)	Penalización adicional	Resuelto	FEADER	MAPA	CAPADR
0,00 €	0,00 €	0,00 €	0,00 €	0,00 €	0,00 €	0,00 €	0,00 €	0,00 €
Importe Unitario:	54,00 €	Nuevo Importe Unitario:	0,00 €					

RECINTOS PROPUESTOS

REF.	REFERENCIA SIGPAC	CULTIVO	S/R	USO SIGPAC	Sup. Dec. admisible	Sup. Campo	Sup. Determ.	Sup. Resuelta
1700000007100995	14-054-060-00001-0004	OLIVAR	S		22,27		22,27	22,27
1700000007100996	14-054-060-00004-0004	OLIVAR	S		1,44		1,44	1,44
1700000007100997	14-054-060-00004-0003	OLIVAR	S		6,54		6,54	6,54
1700000007100998	14-054-060-00004-0006	ALMENDROS	S		0,18		0,18	0,18

INCIDENCIAS

INCIDENCIA DESCRIPCIÓN

74018	Productor que no es agricultor a título principal, según los datos del ejercicio fiscal n-1 y seguridad socia.
74053	Importe inferior a 100 Euros

(1) Con incidencias que retienen pago o deniegan el expediente.

(2) Se calcula sobre superficie declarada admisible.

(3) Aplicación del artículo 16 bis del RD 147/2023.

(4) Expediente con algunos recintos de pastos permanentes ubicados en espacios protegidos donde la carga ganadera mínima será 0,1 UGM/ha.

Puede verificar la integridad de una copia de este documento mediante la lectura del código QR adjunto o mediante el acceso a la dirección <https://ws050.juntadeandalucia.es/verificarFirma> indicando el código de VERIFICACIÓN

FIRMADO POR	RAQUEL MARIA ESPIN CRESPO	17/10/2024
VERIFICACIÓN	Pk2jmJDVJQXVSF7B6ESWF6FEMYA9VL	PÁG. 355/3958





APELLIDOS Y NOMBRE / RAZÓN SOCIAL

CARDADOR FERNANDEZ TEODORO

NIF

***9064*

EXPEDIENTE

1276940

RESOLUCIÓN

DENEGACIÓN DE LA AYUDA

DATOS DE MANTENIMIENTO UNIDADES

GRUPO DE PAGO

ZONAS DE LIMITACIONES NATURALES

**Sup. Dec.
Admisible**

0,00

**Sup.
Resuelta**

0,00

Sobredecl.

0,00

% Sobredecl.

0,00

RESUMEN DE PAGOS

	IMPORTE (Euros)			
	RESUELTO	FEADER	MAPA	CAPADR
A pagar	0,00	0,00	0,00	0,00

APLICACIÓN DE REDUCCIONES Y PENALIZACIONES (%)

Crterios de subvencionabilidad (1)	Presentación tardía	Omisión declaración	Condicionalidad
100,00	0,00	0,00	0,00

IMPORTE (Euros)

Calculado(2)	Reducción	Penalización	Reducción Penalización (3)	Penalización adicional	Resuelto	FEADER	MAPA	CAPADR
0,00 €	0,00 €	0,00 €	0,00 €	0,00 €	0,00 €	0,00 €	0,00 €	0,00 €
Importe Unitario:	54,00 €	Nuevo Importe Unitario:	0,00 €					

RECINTOS PROPUESTOS

REF.	REFERENCIA SIGPAC	CULTIVO	S/R	USO SIGPAC	Sup. Dec. admisible	Sup. Campo	Sup. Determ.	Sup. Resuelta
-1214259	14-054-050-00001-0051	OLIVAR	S		1,25		1,25	1,25
-1214257	14-054-050-00001-0048	OLIVAR	S		2,48		2,48	2,48
-1214255	14-054-050-00001-0046	OLIVAR	S		0,47		0,47	0,47
-1214254	14-054-050-00001-0045	OLIVAR	S		0,68		0,68	0,68
1700000005896381	14-054-046-00101-0002	OLIVAR	S		1,32		1,32	1,32
1700000005896383	14-054-050-00001-0026	OLIVAR	S		1,03		1,03	1,03
1700000005896384	14-054-050-00001-0053	OLIVAR	S		2,37		2,37	2,37
1700000005896385	14-054-050-00001-0033	OLIVAR	S		0,24		0,24	0,24
1700000005896386	14-054-050-00001-0034	OLIVAR	S		4,50		4,50	4,50
1700000005896387	14-054-050-00001-0052	OLIVAR	S		1,01		1,01	1,01
1700000005896388	14-054-050-00001-0054	OLIVAR	S		0,17		0,17	0,17
1700000005896389	14-054-050-00001-0040	OLIVAR	S		2,33		2,33	2,33

INCIDENCIAS

INCIDENCIA DESCRIPCIÓN

2454	Solicitante de intervención 6613 cuyo regimen de afiliacion a la SS no es ni el sistema especial agrario(cuenta ajena) ni autonomo con actividad agraria.
74018	Productor que no es agricultor a título principal, según los datos del ejercicio fiscal n-1 y seguridad socia.
74053	Importe inferior a 100 Euros

(1) Con incidencias que retienen pago o deniegan el expediente.

(2) Se calcula sobre superficie declarada admisible.

(3) Aplicación del artículo 16 bis del RD 147/2023.

(4) Expediente con algunos recintos de pastos permanentes ubicados en espacios protegidos donde la carga ganadera mínima será 0,1 UGM/ha.

Puede verificar la integridad de una copia de este documento mediante la lectura del código QR adjunto o mediante el acceso a la dirección <https://ws050.juntadeandalucia.es/verificarFirma> indicando el código de VERIFICACIÓN

FIRMADO POR

RAQUEL MARIA ESPIN CRESPO

17/10/2024

VERIFICACIÓN

Pk2jmJDVJQXVSF7B6ESWF6FEMYA9VL

PÁG. 356/3958





APELLIDOS Y NOMBRE / RAZÓN SOCIAL

CARDENAS ALBAÑIL VICENTE ANGEL

NIF

****2168*

EXPEDIENTE

1151512

RESOLUCIÓN

DENEGACIÓN DE LA AYUDA

DATOS DE MANTENIMIENTO UNIDADES

GRUPO DE PAGO

ZONAS DE LIMITACIONES NATURALES

Sup. Dec. Admisible

0,00

Sup. Resuelta

0,00

Sobredecl.

0,00

% Sobredecl.

0,00

RESUMEN DE PAGOS

	IMPORTE (Euros)			
	RESUELTO	FEADER	MAPA	CAPADR
A pagar	0,00	0,00	0,00	0,00

APLICACIÓN DE REDUCCIONES Y PENALIZACIONES (%)

Criterios de subvencionabilidad (1)	Presentación tardía	Omisión declaración	Condicionidad
100,00	0,00	0,00	0,00

IMPORTE (Euros)

Calculado(2)	Reducción	Penalización	Reducción Penalización (3)	Penalización adicional	Resuelto	FEADER	MAPA	CAPADR
0,00 €	0,00 €	0,00 €	0,00 €	0,00 €	0,00 €	0,00 €	0,00 €	0,00 €
Importe Unitario:	54,00 €	Nuevo Importe Unitario:	0,00 €					

(1) Con incidencias que retienen pago o deniegan el expediente.

(2) Se calcula sobre superficie declarada admisible.

(3) Aplicación del artículo 16 bis del RD 147/2023.

(4) Expediente con algunos recintos de pastos permanentes ubicados en espacios protegidos donde la carga ganadera mínima será 0,1 UGM/ha.

Puede verificar la integridad de una copia de este documento mediante la lectura del código QR adjunto o mediante el acceso a la dirección <https://ws050.juntadeandalucia.es/verificarFirma> indicando el código de VERIFICACIÓN

FIRMADO POR	RAQUEL MARIA ESPIN CRESPO	17/10/2024	
VERIFICACIÓN	Pk2jmJDVJQXVSF7B6ESWF6FEMYA9VL	PÁG. 357/3958	



RECINTOS PROPUESTOS

REF.	REFERENCIA SIGPAC	CULTIVO	S/R	USO SIGPAC	Sup. Dec. admisible	Sup. Campo	Sup. Determ.	Sup. Resuelta
-1390617	14-007-070-00272-0001	OLIVAR	S		0,44		0,44	0,44
-1265152	14-007-070-00797-0002	OLIVAR	S		0,61		0,61	0,61
-929933	14-007-070-00237-0001	OLIVAR	S		0,12		0,12	0,12
-929892	14-007-070-00247-0001	OLIVAR	S		0,10		0,10	0,10
-929886	14-007-070-00248-0001	OLIVAR	S		0,08		0,08	0,08
-929882	14-007-070-00249-0001	OLIVAR	S		0,14		0,14	0,14
-929874	14-007-070-00248-0001	OLIVAR	S		0,33		0,33	0,33
-929871	14-007-070-00247-0001	OLIVAR	S		0,43		0,43	0,43
170000005681693	14-007-070-00096-0001	OLIVAR	S		2,09	1,32	2,09	1,32
170000005681695	14-007-070-00773-0008	OLIVAR	S		0,62		0,62	0,62
170000005681696	14-007-070-00774-0008	OLIVAR	S		0,57		0,57	0,57
170000005681697	14-007-070-00096-0002	OLIVAR	S		1,71	0,99	1,71	0,99
170000005681699	14-007-070-00192-0008	OLIVAR	S		0,21		0,21	0,00
170000005681700	14-007-070-00236-0002	OLIVAR	S		0,41		0,41	0,41
170000005681701	14-007-070-00237-0001	OLIVAR	S		0,22		0,22	0,22
170000005681702	14-007-070-00238-0003	OLIVAR	S		2,73		2,73	2,73
170000005681703	14-007-070-00247-0001	OLIVAR	S		0,27		0,27	0,27
170000005681704	14-007-070-00248-0001	OLIVAR	S		0,24		0,24	0,24
170000005681705	14-007-070-00249-0001	OLIVAR	S		0,50		0,50	0,50
170000005681706	14-007-070-00250-0001	OLIVAR	S		0,60		0,60	0,60
170000005681707	14-007-070-00272-0001	OLIVAR	S		0,01		0,01	0,01
170000005681708	14-007-070-00738-0001	OLIVAR	S		0,03		0,03	0,03
170000005681710	14-007-070-00752-0001	OLIVAR	S		0,26		0,26	0,26
170000005681711	14-007-070-00752-0003	OLIVAR	S		0,05		0,05	0,05
170000005681712	14-007-070-09003-0009	OLIVAR	S		0,10		0,10	0,10
170000005681713	14-007-070-09003-0009	OLIVAR	S		0,25		0,25	0,25
170000005681714	14-007-070-00204-0002	OLIVAR	S		1,77		1,77	1,77
170000005681715	14-007-070-00235-0001	OLIVAR	S		0,76		0,76	0,76
170000005681716	14-007-070-00749-0001	OLIVAR	S		0,69	0,00	0,69	0,00
170000005681717	14-007-070-00204-0001	OLIVAR	S		1,26		1,26	1,26

INCIDENCIAS

INCIDENCIA DESCRIPCIÓN

- 242 Recinto pendiente de acreditación de titularidad.
Recinto:14-007-070-00192-00008 Cultivo:101270 OLIVAR-PICUDO Secano
- 2454 Solicitante de intervención 6613 cuyo regimen de afiliacion a la SS no es ni el sistema especial agrario(cuenta ajena) ni autonomo con actividad agraria.
- 74018 Productor que no es agricultor a título principal, según los datos del ejercicio fiscal n-1 y seguridad socia.
- 74053 Importe inferior a 100 Euros

(1) Con incidencias que retienen pago o deniegan el expediente.
(2) Se calcula sobre superficie declarada admisible.
(3) Aplicación del artículo 16 bis del RD 147/2023.
(4) Expediente con algunos recintos de pastos permanentes ubicados en espacios protegidos donde la carga ganadera mínima será 0,1 UGM/ha.

Puede verificar la integridad de una copia de este documento mediante la lectura del código QR adjunto o mediante el acceso a la dirección https://ws050.juntadeandalucia.es/verificarFirma indicando el código de VERIFICACIÓN			
FIRMADO POR	RAQUEL MARIA ESPIN CRESPO	17/10/2024	
VERIFICACIÓN	Pk2jmJDVJQXVSF7B6ESWF6FEMYA9VL	PÁG. 358/3958	



APELLIDOS Y NOMBRE / RAZÓN SOCIAL

CARMONA BOBI ANTONIO

NIF

****2489*

EXPEDIENTE

1236995

RESOLUCIÓN

DENEGACIÓN DE LA AYUDA

DATOS DE MANTENIMIENTO UNIDADES

GRUPO DE PAGO

ZONAS DE LIMITACIONES NATURALES

Sup. Dec. Admisible

0,00

Sup. Resuelta

0,00

Sobredecl.

0,00

% Sobredecl.

0,00

RESUMEN DE PAGOS

IMPORTE (Euros)

	RESUELTO	FEADER	MAPA	CAPADR
A pagar	0,00	0,00	0,00	0,00

APLICACIÓN DE REDUCCIONES Y PENALIZACIONES (%)

Crterios de subvencionabilidad (1)	Presentación tardía	Omisión declaración	Condicionalidad
100,00	0,00	0,00	0,00

IMPORTE (Euros)

Calculado(2)	Reducción	Penalización	Reducción Penalización (3)	Penalización adicional	Resuelto	FEADER	MAPA	CAPADR
0,00 €	0,00 €	0,00 €	0,00 €	0,00 €	0,00 €	0,00 €	0,00 €	0,00 €
Importe Unitario:	54,00 €	Nuevo Importe Unitario:	0,00 €					

RECINTOS PROPUESTOS

REF.	REFERENCIA SIGPAC	CULTIVO	S/R	USO SIGPAC	Sup. Dec. admisible	Sup. Campo	Sup. Determ.	Sup. Resuelta
-152024	14-013-002-00096-0001	OLIVAR	S		0,63		0,63	0,63
-151992	14-042-019-00118-0003	OLIVAR	S		0,27		0,27	0,27
-151985	14-042-019-00119-0002	OLIVAR	S		0,09		0,09	0,09
-151972	14-013-002-00137-0002	VIÑEDO VINIFICACIÓN	S		0,60		0,60	0,60
-151927	14-042-019-00020-0002	OLIVAR	S		0,38		0,38	0,38
-151849	14-013-002-00042-0001	VIÑEDO VINIFICACIÓN	S		0,72		0,72	0,72
170000002658066	14-013-002-00043-0001	VIÑEDO VINIFICACIÓN	S		0,76		0,76	0,76
170000002658067	14-042-019-00076-0001	VIÑEDO VINIFICACIÓN	S		1,22		1,22	1,22
170000002658068	14-013-002-00048-0001	OLIVAR	S		0,96		0,96	0,96
170000002658069	14-042-019-00260-0002	OLIVAR	S		0,27		0,27	0,27
170000002658070	14-042-019-00196-0001	OLIVAR	S		0,57		0,57	0,57

INCIDENCIAS

INCIDENCIA DESCRIPCIÓN

2454	Solicitante de intervención 6613 cuyo regimen de afiliación a la SS no es ni el sistema especial agrario(cuenta ajena) ni autonomo con actividad agraria.
74018	Productor que no es agricultor a título principal, según los datos del ejercicio fiscal n-1 y seguridad socia.
74053	Importe inferior a 100 Euros

(1) Con incidencias que retienen pago o deniegan el expediente.

(2) Se calcula sobre superficie declarada admisible.

(3) Aplicación del artículo 16 bis del RD 147/2023.

(4) Expediente con algunos recintos de pastos permanentes ubicados en espacios protegidos donde la carga ganadera mínima será 0,1 UGM/ha.

Puede verificar la integridad de una copia de este documento mediante la lectura del código QR adjunto o mediante el acceso a la dirección <https://ws050.juntadeandalucia.es/verificarFirma> indicando el código de VERIFICACIÓN

FIRMADO POR

RAQUEL MARIA ESPIN CRESPO

17/10/2024

VERIFICACIÓN

Pk2jmJDVJQXVSF7B6ESWF6FEMYA9VL

PÁG. 359/3958





APELLIDOS Y NOMBRE / RAZÓN SOCIAL

CARMONA BOLANCE MANUEL

NIF

***9233*

EXPEDIENTE

1145579

RESOLUCIÓN

DENEGACIÓN DE LA AYUDA

DATOS DE MANTENIMIENTO UNIDADES

GRUPO DE PAGO

ZONAS DE LIMITACIONES NATURALES

**Sup. Dec.
Admisible**

0,00

**Sup.
Resuelta**

0,00

Sobredecl.

0,00

% Sobredecl.

0,00

RESUMEN DE PAGOS

IMPORTE (Euros)

	<u>RESUELTO</u>	<u>FEADER</u>	<u>MAPA</u>	<u>CAPADR</u>
A pagar	0,00	0,00	0,00	0,00

APLICACIÓN DE REDUCCIONES Y PENALIZACIONES (%)

Crterios de subvencionabilidad (1)	Presentación tardía	Omisión declaración	Condicionalidad
100,00	0,00	0,00	0,00

IMPORTE (Euros)

Calculado(2)	Reducción	Penalización	Reducción Penalización (3)	Penalización adicional	Resuelto	FEADER	MAPA	CAPADR
0,00 €	0,00 €	0,00 €	0,00 €	0,00 €	0,00 €	0,00 €	0,00 €	0,00 €
Importe Unitario:	54,00 €	Nuevo Importe Unitario:	0,00 €					

INCIDENCIAS

INCIDENCIA DESCRIPCIÓN

74051	Solicitante de intervención 6613, que no declara ningun recinto en zona desfavorecida.
74053	Importe inferior a 100 Euros

(1) Con incidencias que retienen pago o deniegan el expediente.

(2) Se calcula sobre superficie declarada admisible.

(3) Aplicación del artículo 16 bis del RD 147/2023.

(4) Expediente con algunos recintos de pastos permanentes ubicados en espacios protegidos donde la carga ganadera mínima será 0,1 UGM/ha.

Puede verificar la integridad de una copia de este documento mediante la lectura del código QR adjunto o mediante el acceso a la dirección <https://ws050.juntadeandalucia.es/verificarFirma> indicando el código de VERIFICACIÓN

FIRMADO POR

RAQUEL MARIA ESPIN CRESPO

17/10/2024

VERIFICACIÓN

Pk2jmJDVJQXVSF7B6ESWF6FEMYA9VL

PÁG. 360/3958





APELLIDOS Y NOMBRE / RAZÓN SOCIAL

CARMONA VELA NICOLAS

NIF

****3576*

EXPEDIENTE

1029090

RESOLUCIÓN

DENEGACIÓN DE LA AYUDA

DATOS DE MANTENIMIENTO UNIDADES

GRUPO DE PAGO

ZONAS DE LIMITACIONES NATURALES

Sup. Dec. Admisible

0,00

Sup. Resuelta

0,00

Sobredecl.

0,00

% Sobredecl.

0,00

RESUMEN DE PAGOS

	IMPORTE (Euros)			
	RESUELTO	FEADER	MAPA	CAPADR
A pagar	0,00	0,00	0,00	0,00

APLICACIÓN DE REDUCCIONES Y PENALIZACIONES (%)

Crterios de subvencionabilidad (1)	Presentación tardía	Omisión declaración	Condicionalidad
100,00	0,00	0,00	0,00

IMPORTE (Euros)

Calculado(2)	Reducción	Penalización	Reducción Penalización (3)	Penalización adicional	Resuelto	FEADER	MAPA	CAPADR
0,00 €	0,00 €	0,00 €	0,00 €	0,00 €	0,00 €	0,00 €	0,00 €	0,00 €
Importe Unitario:	54,00 €	Nuevo Importe Unitario:	0,00 €					

RECINTOS PROPUESTOS

REF.	REFERENCIA SIGPAC	CULTIVO	S/R	USO SIGPAC	Sup. Dec. admisible	Sup. Campo	Sup. Determ.	Sup. Resuelta
-1475270	14-002-062-00167-0001	OLIVAR	S		0,10		0,10	0,10
-1475269	14-002-062-00167-0001	OLIVAR	S		0,05		0,05	0,05
-1475268	14-002-062-00158-0003	OLIVAR	S		0,03		0,03	0,03
-1304234	14-042-011-00277-0003	OLIVAR	S		0,79		0,79	0,79
5266467	14-002-014-00011-0001	OLIVAR	S		1,11		1,11	1,11
5266471	14-002-062-00158-0003	OLIVAR	S		0,96		0,96	0,96
5266480	14-002-062-00167-0001	OLIVAR	S		0,75		0,75	0,75
5266502	14-042-029-00147-0002	OLIVAR	S		1,44		1,44	1,44
1700000004566604	14-042-011-00270-0001	OLIVAR	S		0,01		0,01	0,01
1700000004566605	14-042-011-00276-0001	OLIVAR	S		0,08		0,08	0,08
1700000004566606	14-042-011-00277-0003	OLIVAR	S		1,26		1,26	1,26
1700000004566607	14-042-025-00213-0001	OLIVAR	S		0,54		0,54	0,54
1700000004566608	14-042-029-00141-0002	OLIVAR	S		0,24		0,24	0,24
1700000004566609	14-042-025-00217-0002	OLIVAR	S		0,22		0,22	0,22
1700000004566610	14-042-030-00375-0001	OLIVAR	S		1,51		1,51	1,51
1700000004566611	14-042-028-00107-0007	OLIVAR	S		0,87		0,87	0,87

INCIDENCIAS

INCIDENCIA DESCRIPCIÓN

- 74018 Productor que no es agricultor a título principal, según los datos del ejercicio fiscal n-1 y seguridad socia.
- 74053 Importe inferior a 100 Euros

(1) Con incidencias que retienen pago o deniegan el expediente.

(2) Se calcula sobre superficie declarada admisible.

(3) Aplicación del artículo 16 bis del RD 147/2023.

(4) Expediente con algunos recintos de pastos permanentes ubicados en espacios protegidos donde la carga ganadera mínima será 0,1 UGM/ha.

Puede verificar la integridad de una copia de este documento mediante la lectura del código QR adjunto o mediante el acceso a la dirección <https://ws050.juntadeandalucia.es/verificarFirma> indicando el código de VERIFICACIÓN

FIRMADO POR

RAQUEL MARIA ESPIN CRESPO

17/10/2024

VERIFICACIÓN

Pk2jmJDVJQXVSF7B6ESWF6FEMYA9VL

PÁG. 361/3958





APELLIDOS Y NOMBRE / RAZÓN SOCIAL

CARO MARQUEZ JESUS DAVID

NIF

***9209*

EXPEDIENTE

1154358

RESOLUCIÓN

DENEGACIÓN DE LA AYUDA

DATOS DE MANTENIMIENTO UNIDADES

GRUPO DE PAGO

ZONAS DE LIMITACIONES NATURALES

Sup. Dec. Admisible

0,00

Sup. Resuelta

0,00

Sobredecl.

0,00

% Sobredecl.

0,00

RESUMEN DE PAGOS

	IMPORTE (Euros)			
	RESUELTO	FEADER	MAPA	CAPADR
A pagar	0,00	0,00	0,00	0,00

APLICACIÓN DE REDUCCIONES Y PENALIZACIONES (%)

Criterios de subvencionabilidad (1)	Presentación tardía	Omisión declaración	Condicionabilidad
100,00	0,00	0,00	0,00

IMPORTE (Euros)

Calculado(2)	Reducción	Penalización	Reducción Penalización (3)	Penalización adicional	Resuelto	FEADER	MAPA	CAPADR
0,00 €	0,00 €	0,00 €	0,00 €	0,00 €	0,00 €	0,00 €	0,00 €	0,00 €
Importe Unitario:	54,00 €	Nuevo Importe Unitario:	0,00 €					

INCIDENCIAS

INCIDENCIA DESCRIPCIÓN

74051	Solicitante de intervención 6613, que no declara ningun recinto en zona desfavorecida.
74053	Importe inferior a 100 Euros

(1) Con incidencias que retienen pago o deniegan el expediente.

(2) Se calcula sobre superficie declarada admisible.

(3) Aplicación del artículo 16 bis del RD 147/2023.

(4) Expediente con algunos recintos de pastos permanentes ubicados en espacios protegidos donde la carga ganadera mínima será 0,1 UGM/ha.

Puede verificar la integridad de una copia de este documento mediante la lectura del código QR adjunto o mediante el acceso a la dirección <https://ws050.juntadeandalucia.es/verificarFirma> indicando el código de VERIFICACIÓN

FIRMADO POR	RAQUEL MARIA ESPIN CRESPO	17/10/2024	
VERIFICACIÓN	Pk2jmJDVJQXVSF7B6ESWF6FEMYA9VL	PÁG. 362/3958	



APELLIDOS Y NOMBRE / RAZÓN SOCIAL

CARRASCO MOYANO TRANSITO MATILDE

NIF

****7981*

EXPEDIENTE

1153520

RESOLUCIÓN

DENEGACIÓN DE LA AYUDA

DATOS DE MANTENIMIENTO UNIDADES

GRUPO DE PAGO

ZONAS DE LIMITACIONES NATURALES

**Sup. Dec.
Admisible**

0,00

**Sup.
Resuelta**

0,00

Sobredecl.

0,00

% Sobredecl.

0,00

RESUMEN DE PAGOS

IMPORTE (Euros)

	RESUELTO	FEADER	MAPA	CAPADR
A pagar	0,00	0,00	0,00	0,00

APLICACIÓN DE REDUCCIONES Y PENALIZACIONES (%)

Criterios de subvencionabilidad (1)	Presentación tardía	Omisión declaración	Condicionalidad
100,00	0,00	0,00	0,00

IMPORTE (Euros)

Calculado(2)	Reducción	Penalización	Reducción Penalización (3)	Penalización adicional	Resuelto	FEADER	MAPA	CAPADR
0,00 €	0,00 €	0,00 €	0,00 €	0,00 €	0,00 €	0,00 €	0,00 €	0,00 €
Importe Unitario:	54,00 €	Nuevo Importe Unitario:	0,00 €					

RECINTOS PROPUESTOS

REF.	REFERENCIA SIGPAC	CULTIVO	S/R	USO SIGPAC	Sup. Dec. admisible	Sup. Campo	Sup. Determ.	Sup. Resuelta
1700000002728265	14-054-057-00045-0001	OLIVAR	S		1,23		1,23	1,23
1700000002728266	14-054-056-00092-0001	OLIVAR	S		1,13		1,13	1,13
1700000002728267	14-054-056-00091-0005	OLIVAR	S		0,03		0,03	0,03
1700000002728268	14-054-056-00091-0003	OLIVAR	S		0,19		0,19	0,19
1700000002728269	14-054-056-00091-0002	OLIVAR	S		0,18		0,18	0,18
1700000002728270	14-054-056-00091-0001	OLIVAR	S		0,26		0,26	0,26
1700000002728271	14-054-056-00089-0002	OLIVAR	S		0,74		0,74	0,74

INCIDENCIAS

INCIDENCIA DESCRIPCIÓN

74018	Productor que no es agricultor a título principal, según los datos del ejercicio fiscal n-1 y seguridad socia.
74053	Importe inferior a 100 Euros

(1) Con incidencias que retienen pago o deniegan el expediente.

(2) Se calcula sobre superficie declarada admisible.

(3) Aplicación del artículo 16 bis del RD 147/2023.

(4) Expediente con algunos recintos de pastos permanentes ubicados en espacios protegidos donde la carga ganadera mínima será 0,1 UGM/ha.

Puede verificar la integridad de una copia de este documento mediante la lectura del código QR adjunto o mediante el acceso a la dirección <https://ws050.juntadeandalucia.es/verificarFirma> indicando el código de VERIFICACIÓN

FIRMADO POR	RAQUEL MARIA ESPIN CRESPO	17/10/2024
VERIFICACIÓN	Pk2jmJDVJQXVSF7B6ESWF6FEMYA9VL	PÁG. 363/3958





APELLIDOS Y NOMBRE / RAZÓN SOCIAL

CARRILLO MARTIN LUIS MANUEL

NIF

***8333*

EXPEDIENTE

1237112

RESOLUCIÓN

DENEGACIÓN DE LA AYUDA

DATOS DE MANTENIMIENTO UNIDADES

GRUPO DE PAGO

ZONAS DE LIMITACIONES NATURALES

Sup. Dec. Admisible
0,00

Sup. Resuelta
0,00

Sobredecl.
0,00

% Sobredecl.
0,00

RESUMEN DE PAGOS

	IMPORTE (Euros)			
	RESUELTO	FEADER	MAPA	CAPADR
A pagar	0,00	0,00	0,00	0,00

APLICACIÓN DE REDUCCIONES Y PENALIZACIONES (%)

Crterios de subvencionabilidad (1)	Presentación tardía	Omisión declaración	Condicionalidad
100,00	0,00	0,00	0,00

IMPORTE (Euros)

Calculado(2)	Reducción	Penalización	Reducción adicional	Penalización adicional	Resuelto	FEADER	MAPA	CAPADR
0,00 €	0,00 €	0,00 €	0,00 €	0,00 €	0,00 €	0,00 €	0,00 €	0,00 €
Importe Unitario:	54,00 €	Nuevo Importe Unitario:	0,00 €					

RECINTOS PROPUESTOS

REF.	REFERENCIA SIGPAC	CULTIVO	S/R	USO SIGPAC	Sup. Dec. admisible	Sup. Campo	Sup. Determ.	Sup. Resuelta
-1626027	14-070-012-00060-0020	PASTOS DE MENOS DE 5 AÑOS	S		1,96		1,96	1,96
-1312447	14-070-012-00060-0004	PASTOS DE MENOS DE 5 AÑOS	S		0,02		0,02	0,02
-1312369	14-070-012-00077-0005	PASTOS DE MENOS DE 5 AÑOS	S		0,12		0,12	0,12
-1312366	14-070-012-00077-0002	PASTOS PERMANENTES DE 5 O MAS AÑOS	S		0,33		0,33	0,33
-1312365	14-070-012-00060-0012	PASTOS DE MENOS DE 5 AÑOS	S		0,82		0,82	0,82
-1312363	14-070-023-00116-0005	PASTOS DE MENOS DE 5 AÑOS	S		0,95		0,95	0,95
-1312362	14-070-012-00060-0001	PASTOS DE MENOS DE 5 AÑOS	S		5,67		5,67	5,67
-1312361	14-070-012-00060-0002	PASTOS DE MENOS DE 5 AÑOS	S		2,22		2,22	2,22
-1312360	14-070-012-00049-0001	PASTOS DE MENOS DE 5 AÑOS	S		3,54		3,54	3,54
-1312353	14-070-023-00116-0002	PASTOS DE MENOS DE 5 AÑOS	S		9,06		9,06	9,06
-1312352	14-070-012-00077-0001	PASTOS DE MENOS DE 5 AÑOS	S		0,49		0,49	0,49
-1312351	14-070-012-00077-0006	PASTOS PERMANENTES DE 5 O MAS AÑOS	S		0,38		0,38	0,38
-1312350	14-070-012-00077-0004	PASTOS DE MENOS DE 5 AÑOS	S		1,63		1,63	1,63
-1312349	14-070-012-00048-0003	PASTOS DE MENOS DE 5 AÑOS	S		2,00		2,00	2,00
-1312348	14-070-012-00048-0004	PASTOS DE MENOS DE 5 AÑOS	S		0,49		0,49	0,49
-1312347	14-070-012-00048-0002	PASTOS PERMANENTES DE 5 O MAS AÑOS	S		4,34		4,34	4,34
-760787	14-003-018-00092-0007	PASTOS PERMANENTES DE 5 O MAS AÑOS	S		0,01		0,01	0,01
-760786	14-003-018-00092-0004	PASTOS DE MENOS DE 5 AÑOS	S		0,04		0,04	0,04
-760785	14-003-018-00091-0003	PASTOS DE MENOS DE 5 AÑOS	S		0,05		0,05	0,05
-760784	14-003-018-00088-0002	PASTOS DE MENOS DE 5 AÑOS	S		0,16		0,16	0,16
170000006392155	14-003-018-00091-0001	PASTOS DE MENOS DE 5 AÑOS	S		0,21		0,21	0,21
170000006392156	14-003-018-00092-0002	PASTOS DE MENOS DE 5 AÑOS	S		0,23		0,23	0,23
170000006392158	14-003-018-00089-0001	PASTOS DE MENOS DE 5 AÑOS	S		0,74		0,74	0,74
170000006392159	14-003-018-00090-0001	PASTOS DE MENOS DE 5 AÑOS	S		0,41		0,41	0,41
170000006392160	14-003-018-00093-0001	PASTOS DE MENOS DE 5 AÑOS	S		0,53		0,53	0,53

(1) Con incidencias que retienen pago o deniegan el expediente.

(2) Se calcula sobre superficie declarada admisible.

(3) Aplicación del artículo 16 bis del RD 147/2023.

(4) Expediente con algunos recintos de pastos permanentes ubicados en espacios protegidos donde la carga ganadera mínima será 0,1 UGM/ha.

Puede verificar la integridad de una copia de este documento mediante la lectura del código QR adjunto o mediante el acceso a la dirección <https://ws050.juntadeandalucia.es/verificarFirma> indicando el código de VERIFICACIÓN

FIRMADO POR

RAQUEL MARIA ESPIN CRESPO

17/10/2024

VERIFICACIÓN

Pk2jmJDVJQXVSF7B6ESWF6FEMYA9VL

PÁG. 364/3958





INCIDENCIAS

INCIDENCIA DESCRIPCIÓN

- 226 Recinto abandonado según SIGPAC por el que solicita alguna ayuda/práctica.
Recinto:14-070-012-00060-00019 Cultivo:63000 PASTOS DE MENOS DE 5 AÑOS-SIN VARIEDAD Secano
- 2454 Solicitante de intervención 6613 cuyo regimen de afiliación a la SS no es ni el sistema especial agrario(cuenta ajena) ni autonomo con actividad agraria.
- 74018 Productor que no es agricultor a título principal, según los datos del ejercicio fiscal n-1 y seguridad socia.
- 74053 Importe inferior a 100 Euros

Datos considerados para el Cálculo de la Carga Ganadera del expediente

Superficie determinada para Cálculo Carga Ganadera: 36,40 ha
Carga Ganadera del Expediente: 0,48 ugm/ha

Explotación	Especie	Ugm Calculada para CG
ES140030000535	OVINA	17,38

Recintos Determinados para el Cálculo de Garga Ganadera

REF.	REFERENCIA SIGPAC	CULTIVO	DESCRIPCIÓN CULTIVO	S/R	SUP. RESUELTA (ha)
-1626027	14-070-012-00060-00020	63000	PASTOS DE MENOS DE 5 AÑOS-SIN VARIEDAD	S	1,96
-1312447	14-070-012-00060-00004	63000	PASTOS DE MENOS DE 5 AÑOS-SIN VARIEDAD	S	0,02
-1312369	14-070-012-00077-00005	63000	PASTOS DE MENOS DE 5 AÑOS-SIN VARIEDAD	S	0,12
-1312366	14-070-012-00077-00002	62000	PASTOS PERMANENTES DE 5 O MAS AÑOS-SIN VARIEDAD	S	0,33
-1312365	14-070-012-00060-00012	63000	PASTOS DE MENOS DE 5 AÑOS-SIN VARIEDAD	S	0,82
-1312363	14-070-023-00116-00005	63000	PASTOS DE MENOS DE 5 AÑOS-SIN VARIEDAD	S	0,95
-1312362	14-070-012-00060-00001	63000	PASTOS DE MENOS DE 5 AÑOS-SIN VARIEDAD	S	5,67
-1312361	14-070-012-00060-00002	63000	PASTOS DE MENOS DE 5 AÑOS-SIN VARIEDAD	S	2,22
-1312360	14-070-012-00049-00001	63000	PASTOS DE MENOS DE 5 AÑOS-SIN VARIEDAD	S	3,54
-1312353	14-070-023-00116-00002	63000	PASTOS DE MENOS DE 5 AÑOS-SIN VARIEDAD	S	9,06
-1312352	14-070-012-00077-00001	63000	PASTOS DE MENOS DE 5 AÑOS-SIN VARIEDAD	S	0,49
-1312351	14-070-012-00077-00006	62000	PASTOS PERMANENTES DE 5 O MAS AÑOS-SIN VARIEDAD	S	0,38
-1312350	14-070-012-00077-00004	63000	PASTOS DE MENOS DE 5 AÑOS-SIN VARIEDAD	S	1,63
-1312349	14-070-012-00048-00003	63000	PASTOS DE MENOS DE 5 AÑOS-SIN VARIEDAD	S	2,00
-1312348	14-070-012-00048-00004	63000	PASTOS DE MENOS DE 5 AÑOS-SIN VARIEDAD	S	0,49
-1312347	14-070-012-00048-00002	62000	PASTOS PERMANENTES DE 5 O MAS AÑOS-SIN VARIEDAD	S	4,34
-760787	14-003-018-00092-00007	62000	PASTOS PERMANENTES DE 5 O MAS AÑOS-SIN VARIEDAD	S	0,01
-760786	14-003-018-00092-00004	63000	PASTOS DE MENOS DE 5 AÑOS-SIN VARIEDAD	S	0,04
-760785	14-003-018-00091-00003	63000	PASTOS DE MENOS DE 5 AÑOS-SIN VARIEDAD	S	0,05
-760784	14-003-018-00088-00002	63000	PASTOS DE MENOS DE 5 AÑOS-SIN VARIEDAD	S	0,16
1700000006392155	14-003-018-00091-00001	63000	PASTOS DE MENOS DE 5 AÑOS-SIN VARIEDAD	S	0,21
1700000006392156	14-003-018-00092-00002	63000	PASTOS DE MENOS DE 5 AÑOS-SIN VARIEDAD	S	0,23
1700000006392158	14-003-018-00089-00001	63000	PASTOS DE MENOS DE 5 AÑOS-SIN VARIEDAD	S	0,74
1700000006392159	14-003-018-00090-00001	63000	PASTOS DE MENOS DE 5 AÑOS-SIN VARIEDAD	S	0,41
1700000006392160	14-003-018-00093-00001	63000	PASTOS DE MENOS DE 5 AÑOS-SIN VARIEDAD	S	0,53

Incidencias de carga ganadera

INCIDENCIA DESCRIPCIÓN

- 226 Recinto abandonado según SIGPAC por el que solicita alguna ayuda/práctica.
Recinto:14-070-012-00060-00019 Cultivo:63000 PASTOS DE MENOS DE 5 AÑOS-SIN VARIEDAD Secano

(1) Con incidencias que retienen pago o deniegan el expediente.

(2) Se calcula sobre superficie declarada admisible.

(3) Aplicación del artículo 16 bis del RD 147/2023.

(4) Expediente con algunos recintos de pastos permanentes ubicados en espacios protegidos donde la carga ganadera mínima será 0,1 UGM/ha.

Puede verificar la integridad de una copia de este documento mediante la lectura del código QR adjunto o mediante el acceso a la dirección <https://ws050.juntadeandalucia.es/verificarFirma> indicando el código de VERIFICACIÓN

FIRMADO POR	RAQUEL MARIA ESPIN CRESPO	17/10/2024
VERIFICACIÓN	Pk2jmJDVJQXVSF7B6ESWF6FEMYA9VL	PÁG. 365/3958





APELLIDOS Y NOMBRE / RAZÓN SOCIAL

CARRILLO PEREZ JOSE LUIS

NIF

****2797*

EXPEDIENTE

1112035

RESOLUCIÓN

DENEGACIÓN DE LA AYUDA

DATOS DE MANTENIMIENTO UNIDADES

GRUPO DE PAGO

ZONAS DE LIMITACIONES NATURALES

Sup. Dec. Admisible

0,00

Sup. Resuelta

0,00

Sobredecl.

0,00

% Sobredecl.

0,00

RESUMEN DE PAGOS

	IMPORTE (Euros)			
	RESUELTO	FEADER	MAPA	CAPADR
A pagar	0,00	0,00	0,00	0,00

APLICACIÓN DE REDUCCIONES Y PENALIZACIONES (%)

Crterios de subvencionabilidad (1)	Presentación tardía	Omisión declaración	Condicionalidad
100,00	0,00	0,00	0,00

IMPORTE (Euros)

Calculado(2)	Reducción	Penalización	Reducción Penalización (3)	Penalización adicional	Resuelto	FEADER	MAPA	CAPADR
0,00 €	0,00 €	0,00 €	0,00 €	0,00 €	0,00 €	0,00 €	0,00 €	0,00 €
Importe Unitario:	54,00 €	Nuevo Importe Unitario:	0,00 €					

RECINTOS PROPUESTOS

REF.	REFERENCIA SIGPAC	CULTIVO	S/R	USO SIGPAC	Sup. Dec. admisible	Sup. Campo	Sup. Determ.	Sup. Resuelta
-1351853	14-051-003-00167-0001	BARBECHO TRADICIONAL	S		1,41		1,41	1,41
-1148500	14-051-020-00055-0002	BARBECHO TRADICIONAL	S		1,86		1,86	1,86
-434478	14-051-020-00055-0002	GUISANTES	S		7,39		7,39	7,39
-52165	14-051-020-00055-0002	BARBECHO TRADICIONAL	S		2,55		2,55	2,55
4106607	14-051-020-00053-0001	BARBECHO TRADICIONAL	S		4,46		4,46	4,46
4106612	14-051-020-00052-0002	BARBECHO TRADICIONAL	S		0,65		0,65	0,65
4106615	14-051-020-00052-0001	BARBECHO TRADICIONAL	S		3,14		3,14	3,14
1700000006554825	14-051-003-00065-0001	BARBECHO TRADICIONAL	S		1,90		1,90	1,90
1700000006554826	14-051-020-00055-0010	BARBECHO TRADICIONAL	S		2,18		2,18	2,18
1700000006554827	14-051-020-00054-0001	BARBECHO TRADICIONAL	S		2,32		2,32	2,32
1700000006554829	14-051-020-00051-0001	BARBECHO TRADICIONAL	S		10,74		10,74	10,74
1700000006554833	14-051-009-00168-0001	BARBECHO TRADICIONAL	S		11,16		11,16	11,16
1700000006554834	14-051-003-00169-0001	BARBECHO TRADICIONAL	S		5,27		5,27	5,27

(1) Con incidencias que retienen pago o deniegan el expediente.

(2) Se calcula sobre superficie declarada admisible.

(3) Aplicación del artículo 16 bis del RD 147/2023.

(4) Expediente con algunos recintos de pastos permanentes ubicados en espacios protegidos donde la carga ganadera mínima será 0,1 UGM/ha.

Puede verificar la integridad de una copia de este documento mediante la lectura del código QR adjunto o mediante el acceso a la dirección <https://ws050.juntadeandalucia.es/verificarFirma> indicando el código de VERIFICACIÓN

FIRMADO POR

RAQUEL MARIA ESPIN CRESPO

17/10/2024

VERIFICACIÓN

Pk2jmJDVJQXVSF7B6ESWF6FEMYA9VL

PÁG. 366/3958





INCIDENCIAS

INCIDENCIA DESCRIPCIÓN

- 2454 Solicitante de intervención 6613 cuyo regimen de afiliacion a la SS no es ni el sistema especial agrario(cuenta ajena) ni autonomo con actividad agraria.
- 3795 Recinto declarado con una situación de riesgo de abandono.
 Recinto:14-051-003-00065-00001 Cultivo: -
 Recinto:14-051-003-00167-00001 Cultivo: -
 Recinto:14-051-003-00169-00001 Cultivo: -
 Recinto:14-051-009-00168-00001 Cultivo: -
 Recinto:14-051-020-00051-00001 Cultivo: -
 Recinto:14-051-020-00054-00001 Cultivo: -
- 74018 Productor que no es agricultor a título principal, según los datos del ejercicio fiscal n-1 y seguridad socia.
- 74053 Importe inferior a 100 Euros
- 86119 Carga ganadera NO cumple con el valor mínimo de 0,2 UGM/ha.
 Recinto:14-051-003-00166-00001 Cultivo:62000 PASTOS PERMANENTES DE 5 O MAS AÑOS-SIN VARIEDAD Secano Carga Ganadera:0
- 86121 Recinto superficie forrajera que no realiza la actividad de producción de pastoreo.
 Recinto:14-051-003-00166-00001 Cultivo:62000 PASTOS PERMANENTES DE 5 O MAS AÑOS-SIN VARIEDAD Secano Actividad Agraria del recinto:2
- 86122 Recinto superficie forrajera que realiza la actividad de producción de pastoreo y no declara el o los códigos del Registro de Explotaciones Ganaderas de Andalucía, REGA.
 Recinto:14-051-003-00166-00001 Cultivo:62000 PASTOS PERMANENTES DE 5 O MAS AÑOS-SIN VARIEDAD Secano
- 86124 Recinto de forrajera para Cálculo de Carga Ganadera que No pertenece a Explotación.
 Recinto:14-051-003-00166-00001 Cultivo:62000 PASTOS PERMANENTES DE 5 O MAS AÑOS-SIN VARIEDAD Secano

Datos considerados para el Cálculo de la Carga Ganadera del expediente


Superficie determinada para Cálculo Carga Ganadera: 0,00 ha
Carga Ganadera del Expediente: 0,00 ugm/ha

Incidenias de carga ganadera

INCIDENCIA DESCRIPCIÓN

- 3795 Recinto declarado con una situación de riesgo de abandono.
 Recinto:14-051-003-00167-00001 Cultivo: -
 Recinto:14-051-003-00065-00001 Cultivo: -
 Recinto:14-051-020-00054-00001 Cultivo: -
 Recinto:14-051-020-00051-00001 Cultivo: -
 Recinto:14-051-009-00168-00001 Cultivo: -
 Recinto:14-051-003-00169-00001 Cultivo: -
- 86122 Recinto superficie forrajera que realiza la actividad de producción de pastoreo y no declara el o los códigos del Registro de Explotaciones Ganaderas de Andalucía, REGA.
 Recinto:14-051-003-00166-00001 Cultivo:62000 PASTOS PERMANENTES DE 5 O MAS AÑOS-SIN VARIEDAD Secano
- 86124 Recinto de forrajera para Cálculo de Carga Ganadera que No pertenece a Explotación.
 Recinto:14-051-003-00166-00001 Cultivo:62000 PASTOS PERMANENTES DE 5 O MAS AÑOS-SIN VARIEDAD Secano
- 86128 Recinto de Forrajeras que no ha contabilizado para Carga Ganadera por no tener una explotación válida para el cálculo de la Carga Ganadera
 Recinto:14-051-003-00166-00001 Cultivo:62 PASTOS PERMANENTES DE 5 O MAS AÑOS-
- 86132 Recinto superficie forrajera que no realiza la actividad de producción de pastoreo.
 Recinto:14-051-003-00167-00001 Cultivo:20000 BARBECHO TRADICIONAL-SIN VARIEDAD Secano
 Recinto:14-051-020-00055-00002 Cultivo:20000 BARBECHO TRADICIONAL-SIN VARIEDAD Secano
 Recinto:14-051-020-00055-00002 Cultivo:20000 BARBECHO TRADICIONAL-SIN VARIEDAD Secano
 Recinto:14-051-020-00053-00001 Cultivo:20000 BARBECHO TRADICIONAL-SIN VARIEDAD Secano
 Recinto:14-051-020-00052-00002 Cultivo:20000 BARBECHO TRADICIONAL-SIN VARIEDAD Secano
 Recinto:14-051-020-00052-00001 Cultivo:20000 BARBECHO TRADICIONAL-SIN VARIEDAD Secano
 Recinto:14-051-003-00065-00001 Cultivo:20000 BARBECHO TRADICIONAL-SIN VARIEDAD Secano
 Recinto:14-051-020-00055-00010 Cultivo:20000 BARBECHO TRADICIONAL-SIN VARIEDAD Secano
 Recinto:14-051-020-00054-00001 Cultivo:20000 BARBECHO TRADICIONAL-SIN VARIEDAD Secano
 Recinto:14-051-020-00051-00001 Cultivo:20000 BARBECHO TRADICIONAL-SIN VARIEDAD Secano

(1) Con incidencias que retienen pago o deniegan el expediente.
 (2) Se calcula sobre superficie declarada admisible.
 (3) Aplicación del artículo 16 bis del RD 147/2023.
 (4) Expediente con algunos recintos de pastos permanentes ubicados en espacios protegidos donde la carga ganadera mínima será 0,1 UGM/ha.

Puede verificar la integridad de una copia de este documento mediante la lectura del código QR adjunto o mediante el acceso a la dirección https://ws050.juntadeandalucia.es/verificarFirma indicando el código de VERIFICACIÓN			
FIRMADO POR	RAQUEL MARIA ESPIN CRESPO	17/10/2024	
VERIFICACIÓN	Pk2jmJDVJQXVSF7B6ESWF6FEMYA9VL	PÁG. 367/3958	



Recinto:14-051-009-00168-00001 Cultivo:20000 BARBECHO TRADICIONAL-SIN VARIEDAD Secano
Recinto:14-051-003-00169-00001 Cultivo:20000 BARBECHO TRADICIONAL-SIN VARIEDAD Secano
Recinto:14-051-003-00166-00001 Cultivo:62000 PASTOS PERMANENTES DE 5 O MAS AÑOS-SIN VARIEDAD Secano

(1) Con incidencias que retienen pago o deniegan el expediente.

(2) Se calcula sobre superficie declarada admisible.

(3) Aplicación del artículo 16 bis del RD 147/2023.

(4) Expediente con algunos recintos de pastos permanentes ubicados en espacios protegidos donde la carga ganadera mínima será 0,1 UGM/ha.

Puede verificar la integridad de una copia de este documento mediante la lectura del código QR adjunto o mediante el acceso a la dirección <https://ws050.juntadeandalucia.es/verificarFirma> indicando el código de VERIFICACIÓN

FIRMADO POR	RAQUEL MARIA ESPIN CRESPO	17/10/2024
VERIFICACIÓN	Pk2jmJDVJQXVSF7B6ESWF6FEMYA9VL	PÁG. 368/3958





APELLIDOS Y NOMBRE / RAZÓN SOCIAL

CARVAJAL MONTES CARMEN

NIF

****3345*

EXPEDIENTE

1198817

RESOLUCIÓN

DENEGACIÓN DE LA AYUDA

DATOS DE MANTENIMIENTO UNIDADES

GRUPO DE PAGO

ZONAS DE LIMITACIONES NATURALES

Sup. Dec. Admisible

0,00

Sup. Resuelta

0,00

Sobredecl.

0,00

% Sobredecl.

0,00

RESUMEN DE PAGOS

IMPORTE (Euros)

	RESUELTO	FEADER	MAPA	CAPADR
A pagar	0,00	0,00	0,00	0,00

APLICACIÓN DE REDUCCIONES Y PENALIZACIONES (%)

Crterios de subvencionabilidad (1)	Presentación tardía	Omisión declaración	Condicionalidad
100,00	0,00	0,00	0,00

IMPORTE (Euros)

Calculado(2)	Reducción	Penalización	Reducción Penalización (3)	Penalización adicional	Resuelto	FEADER	MAPA	CAPADR
0,00 €	0,00 €	0,00 €	0,00 €	0,00 €	0,00 €	0,00 €	0,00 €	0,00 €
Importe Unitario:	54,00 €	Nuevo Importe Unitario:	0,00 €					

RECINTOS PROPUESTOS

REF.	REFERENCIA SIGPAC	CULTIVO	S/R	USO SIGPAC	Sup. Dec. admisible	Sup. Campo	Sup. Determ.	Sup. Resuelta
4766023	14-013-001-00004-0008	VIÑEDO VINIFICACIÓN	S		0,04		0,04	0,04
170000005842696	14-013-001-00011-0001	VIÑEDO VINIFICACIÓN	S		1,45		1,45	1,45
170000005842697	14-013-001-00013-0001	OLIVAR	S		2,60		2,60	2,60
170000005842698	14-013-012-00058-0001	OLIVAR	S		1,20		1,20	1,20
170000005842699	14-042-020-00085-0004	OLIVAR	S		0,03		0,03	0,03
170000005842700	14-042-020-00085-0006	OLIVAR	S		0,06		0,06	0,06
170000005842701	14-042-020-00085-0009	OLIVAR	S		0,05		0,05	0,05
170000005842702	14-013-001-00011-0002	OLIVAR	S		0,08		0,08	0,08
170000005842703	14-042-020-00085-0013	VIÑEDO VINIFICACIÓN	S		1,13		1,13	1,13

INCIDENCIAS

INCIDENCIA DESCRIPCIÓN

2454	Solicitante de intervención 6613 cuyo regimen de afiliación a la SS no es ni el sistema especial agrario(cuenta ajena) ni autonomo con actividad agraria.
74018	Productor que no es agricultor a titulo principal, según los datos del ejercicio fiscal n-1 y seguridad socia.
74053	Importe inferior a 100 Euros

(1) Con incidencias que retienen pago o deniegan el expediente.

(2) Se calcula sobre superficie declarada admisible.

(3) Aplicación del artículo 16 bis del RD 147/2023.

(4) Expediente con algunos recintos de pastos permanentes ubicados en espacios protegidos donde la carga ganadera mínima será 0,1 UGM/ha.

Puede verificar la integridad de una copia de este documento mediante la lectura del código QR adjunto o mediante el acceso a la dirección <https://ws050.juntadeandalucia.es/verificarFirma> indicando el código de VERIFICACIÓN

FIRMADO POR	RAQUEL MARIA ESPIN CRESPO	17/10/2024
VERIFICACIÓN	Pk2jmJDVJQXVSF7B6ESWF6FEMYA9VL	PÁG. 369/3958





APELLIDOS Y NOMBRE / RAZÓN SOCIAL

CASTILLEJO CERVILLA VICENTE

NIF
***0214*

EXPEDIENTE
1217958

RESOLUCIÓN
DENEGACIÓN DE LA AYUDA

DATOS DE MANTENIMIENTO UNIDADES

GRUPO DE PAGO

ZONAS DE LIMITACIONES NATURALES

Sup. Dec. Admisible	Sup. Resuelta	Sobredecl.	% Sobredecl.
0,00	0,00	0,00	0,00

RESUMEN DE PAGOS

	IMPORTE (Euros)			
	RESUELTO	FEADER	MAPA	CAPADR
A pagar	0,00	0,00	0,00	0,00

APLICACIÓN DE REDUCCIONES Y PENALIZACIONES (%)

Criterios de subvencionabilidad (1)	Presentación tardía	Omisión declaración	Condicionidad
100,00	0,00	1,00	0,00

IMPORTE (Euros)

Calculado(2)	Reducción	Penalización	Reducción Penalización (3)	Penalización adicional	Resuelto	FEADER	MAPA	CAPADR
0,00 €	0,00 €	0,00 €	0,00 €	0,00 €	0,00 €	0,00 €	0,00 €	0,00 €
Importe Unitario:	54,00 €	Nuevo Importe Unitario:	0,00 €					

(1) Con incidencias que retienen pago o deniegan el expediente.

(2) Se calcula sobre superficie declarada admisible.

(3) Aplicación del artículo 16 bis del RD 147/2023.

(4) Expediente con algunos recintos de pastos permanentes ubicados en espacios protegidos donde la carga ganadera mínima será 0,1 UGM/ha.

Puede verificar la integridad de una copia de este documento mediante la lectura del código QR adjunto o mediante el acceso a la dirección <https://ws050.juntadeandalucia.es/verificarFirma> indicando el código de VERIFICACIÓN

FIRMADO POR

RAQUEL MARIA ESPIN CRESPO

17/10/2024

VERIFICACIÓN

Pk2jmJDVJQXVSF7B6ESWF6FEMYA9VL

PÁG. 370/3958





RECINTOS PROPUESTOS

REF.	REFERENCIA SIGPAC	CULTIVO	S/R	USO SIGPAC	Sup. Dec. admisible	Sup. Campo	Sup. Determ.	Sup. Resuelta
-1574897	14-016-061-00011-0006	PASTOS PERMANENTES DE 5 O MAS AÑOS	S		0,01		0,01	0,00
-1574896	14-016-061-00011-0006	PASTOS PERMANENTES DE 5 O MAS AÑOS	S		0,03		0,03	0,00
-1574895	14-016-061-00011-0006	PASTOS PERMANENTES DE 5 O MAS AÑOS	S		0,11		0,11	0,00
-1574894	14-016-061-00010-0002	PASTOS PERMANENTES DE 5 O MAS AÑOS	S		0,01		0,01	0,00
-167857	14-016-061-00010-0007	PASTOS PERMANENTES DE 5 O MAS AÑOS	S		5,03		5,03	0,00
6868074	14-016-005-00133-0002	PASTOS PERMANENTES DE 5 O MAS AÑOS	S		12,40		12,40	0,00
6868100	14-016-009-00008-0005	PASTOS PERMANENTES DE 5 O MAS AÑOS	S		10,66		10,66	0,00
6868101	14-016-009-00007-0001	PASTOS PERMANENTES DE 5 O MAS AÑOS	S		0,53		0,53	0,00
6868102	14-016-009-00008-0004	PASTOS PERMANENTES DE 5 O MAS AÑOS	S		0,39		0,39	0,00
170000006498087	14-016-005-00131-0001	PASTOS PERMANENTES DE 5 O MAS AÑOS	S		5,50		5,50	0,00
170000006498088	14-016-005-00134-0001	PASTOS PERMANENTES DE 5 O MAS AÑOS	S		0,37		0,37	0,00
170000006498089	14-016-040-00017-0009	PASTOS PERMANENTES DE 5 O MAS AÑOS	S		0,58		0,58	0,00
170000006498091	14-016-040-00017-0013	PASTOS PERMANENTES DE 5 O MAS AÑOS	S		0,06		0,06	0,00
170000006498092	14-016-014-00052-0003	PASTOS PERMANENTES DE 5 O MAS AÑOS	S		28,42		28,42	0,00
170000006498093	14-016-014-00052-0004	PASTOS PERMANENTES DE 5 O MAS AÑOS	S		0,38		0,38	0,00
170000006498094	14-016-040-00017-0012	PASTOS PERMANENTES DE 5 O MAS AÑOS	S		0,25		0,25	0,00
170000006498096	14-016-005-00137-0003	PASTOS PERMANENTES DE 5 O MAS AÑOS	S		12,93		12,93	0,00
170000006498097	14-016-009-00013-0001	PASTOS PERMANENTES DE 5 O MAS AÑOS	S		23,38		23,38	0,00
170000006498100	14-016-005-00132-0001	PASTOS PERMANENTES DE 5 O MAS AÑOS	S		2,36		2,36	2,36
170000006498101	14-016-005-00135-0001	PASTOS PERMANENTES DE 5 O MAS AÑOS	S		9,09		9,09	0,00
170000006498102	14-016-040-00017-0005	PASTOS PERMANENTES DE 5 O MAS AÑOS	S		7,25		7,25	7,25
170000006498103	14-016-040-00017-0015	PASTOS PERMANENTES DE 5 O MAS AÑOS	S		0,91		0,91	0,00
170000006498104	14-016-040-00017-0014	PASTOS PERMANENTES DE 5 O MAS AÑOS	S		1,44		1,44	0,00
170000006498105	14-016-040-00017-0016	PASTOS PERMANENTES DE 5 O MAS AÑOS	S		0,70		0,70	0,00
170000006498106	14-016-015-00002-0006	PASTOS PERMANENTES DE 5 O MAS AÑOS	S		0,10		0,10	0,10
170000006498110	14-016-005-00136-0003	PASTOS PERMANENTES DE 5 O MAS AÑOS	S		1,28		1,28	0,00
170000006498111	14-016-040-00017-0003	PASTOS PERMANENTES DE 5 O MAS AÑOS	S		29,06		29,06	0,00
170000006498112	14-016-040-00017-0010	PASTOS PERMANENTES DE 5 O MAS AÑOS	S		0,05		0,05	0,00
170000006498113	14-016-040-00017-0008	PASTOS PERMANENTES DE 5 O MAS AÑOS	S		0,05		0,05	0,00
170000006498114	14-016-015-00002-0001	PASTOS PERMANENTES DE 5 O MAS AÑOS	S		9,13		9,13	0,00
170000006498115	14-016-005-00137-0004	PASTOS PERMANENTES DE 5 O MAS AÑOS	S		0,11		0,11	0,00
170000006498116	14-016-040-00017-0011	PASTOS PERMANENTES DE 5 O MAS AÑOS	S		0,28		0,28	0,00
170000006498117	14-016-005-00232-0002	PASTOS PERMANENTES DE 5 O MAS AÑOS	S		12,08		12,08	0,00
170000006498118	14-016-042-00020-0001	PASTOS PERMANENTES DE 5 O MAS AÑOS	S		16,95		16,95	16,95
170000006498120	14-016-061-00010-0002	PASTOS PERMANENTES DE 5 O MAS AÑOS	S		26,05		26,05	0,00

INCIDENCIAS

INCIDENCIA DESCRIPCIÓN

242	Recinto pendiente de acreditación de titularidad. Recinto:14-016-005-00131-00001 Cultivo:62000 PASTOS PERMANENTES DE 5 O MAS AÑOS-SIN VARIEDAD Secano Recinto:14-016-005-00133-00002 Cultivo:62000 PASTOS PERMANENTES DE 5 O MAS AÑOS-SIN VARIEDAD Secano Recinto:14-016-005-00134-00001 Cultivo:62000 PASTOS PERMANENTES DE 5 O MAS AÑOS-SIN VARIEDAD Secano Recinto:14-016-005-00135-00001 Cultivo:62000 PASTOS PERMANENTES DE 5 O MAS AÑOS-SIN VARIEDAD Secano Recinto:14-016-005-00136-00003 Cultivo:62000 PASTOS PERMANENTES DE 5 O MAS AÑOS-SIN VARIEDAD Secano Recinto:14-016-005-00137-00003 Cultivo:62000 PASTOS PERMANENTES DE 5 O MAS AÑOS-SIN VARIEDAD Secano Recinto:14-016-005-00137-00004 Cultivo:62000 PASTOS PERMANENTES DE 5 O MAS AÑOS-SIN VARIEDAD Secano Recinto:14-016-005-00232-00002 Cultivo:62000 PASTOS PERMANENTES DE 5 O MAS AÑOS-SIN VARIEDAD Secano Recinto:14-016-009-00007-00001 Cultivo:62000 PASTOS PERMANENTES DE 5 O MAS AÑOS-SIN VARIEDAD Secano Recinto:14-016-009-00008-00004 Cultivo:62000 PASTOS PERMANENTES DE 5 O MAS AÑOS-SIN VARIEDAD Secano Recinto:14-016-009-00008-00005 Cultivo:62000 PASTOS PERMANENTES DE 5 O MAS AÑOS-SIN VARIEDAD Secano Recinto:14-016-009-00013-00001 Cultivo:62000 PASTOS PERMANENTES DE 5 O MAS AÑOS-SIN VARIEDAD Secano Recinto:14-016-014-00052-00003 Cultivo:62000 PASTOS PERMANENTES DE 5 O MAS AÑOS-SIN VARIEDAD Secano Recinto:14-016-014-00052-00004 Cultivo:62000 PASTOS PERMANENTES DE 5 O MAS AÑOS-SIN VARIEDAD Secano
-----	---

(1) Con incidencias que retienen pago o deniegan el expediente.
 (2) Se calcula sobre superficie declarada admisible.
 (3) Aplicación del artículo 16 bis del RD 147/2023.
 (4) Expediente con algunos recintos de pastos permanentes ubicados en espacios protegidos donde la carga ganadera mínima será 0,1 UGM/ha.

Puede verificar la integridad de una copia de este documento mediante la lectura del código QR adjunto o mediante el acceso a la dirección <https://ws050.juntadeandalucia.es/verificarFirma> indicando el código de VERIFICACIÓN

FIRMADO POR	RAQUEL MARIA ESPIN CRESPO	17/10/2024
VERIFICACIÓN	Pk2jmJDVJQXVSF7B6ESWF6FEMYA9VL	PÁG. 371/3958





INCIDENCIAS

INCIDENCIA DESCRIPCIÓN

	Recinto:14-016-015-00002-00001 Cultivo:62000 PASTOS PERMANENTES DE 5 O MAS AÑOS-SIN VARIEDAD Secano
	Recinto:14-016-040-00017-00003 Cultivo:62000 PASTOS PERMANENTES DE 5 O MAS AÑOS-SIN VARIEDAD Secano
	Recinto:14-016-040-00017-00008 Cultivo:62000 PASTOS PERMANENTES DE 5 O MAS AÑOS-SIN VARIEDAD Secano
	Recinto:14-016-040-00017-00009 Cultivo:62000 PASTOS PERMANENTES DE 5 O MAS AÑOS-SIN VARIEDAD Secano
	Recinto:14-016-040-00017-00010 Cultivo:62000 PASTOS PERMANENTES DE 5 O MAS AÑOS-SIN VARIEDAD Secano
	Recinto:14-016-040-00017-00011 Cultivo:62000 PASTOS PERMANENTES DE 5 O MAS AÑOS-SIN VARIEDAD Secano
	Recinto:14-016-040-00017-00012 Cultivo:62000 PASTOS PERMANENTES DE 5 O MAS AÑOS-SIN VARIEDAD Secano
	Recinto:14-016-040-00017-00013 Cultivo:62000 PASTOS PERMANENTES DE 5 O MAS AÑOS-SIN VARIEDAD Secano
	Recinto:14-016-040-00017-00014 Cultivo:62000 PASTOS PERMANENTES DE 5 O MAS AÑOS-SIN VARIEDAD Secano
	Recinto:14-016-040-00017-00015 Cultivo:62000 PASTOS PERMANENTES DE 5 O MAS AÑOS-SIN VARIEDAD Secano
	Recinto:14-016-040-00017-00016 Cultivo:62000 PASTOS PERMANENTES DE 5 O MAS AÑOS-SIN VARIEDAD Secano
	Recinto:14-016-043-00024-00004 Cultivo:62000 PASTOS PERMANENTES DE 5 O MAS AÑOS-SIN VARIEDAD Secano
	Recinto:14-016-045-00008-00001 Cultivo:62000 PASTOS PERMANENTES DE 5 O MAS AÑOS-SIN VARIEDAD Secano
	Recinto:14-016-045-00008-00002 Cultivo:62000 PASTOS PERMANENTES DE 5 O MAS AÑOS-SIN VARIEDAD Secano
	Recinto:14-016-045-00011-00001 Cultivo:62000 PASTOS PERMANENTES DE 5 O MAS AÑOS-SIN VARIEDAD Secano
	Recinto:14-016-046-00006-00004 Cultivo:62000 PASTOS PERMANENTES DE 5 O MAS AÑOS-SIN VARIEDAD Secano
	Recinto:14-016-046-00006-00005 Cultivo:62000 PASTOS PERMANENTES DE 5 O MAS AÑOS-SIN VARIEDAD Secano
	Recinto:14-016-046-00007-00001 Cultivo:62000 PASTOS PERMANENTES DE 5 O MAS AÑOS-SIN VARIEDAD Secano
	Recinto:14-016-046-00007-00002 Cultivo:62000 PASTOS PERMANENTES DE 5 O MAS AÑOS-SIN VARIEDAD Secano
	Recinto:14-016-046-00007-00003 Cultivo:62000 PASTOS PERMANENTES DE 5 O MAS AÑOS-SIN VARIEDAD Secano
	Recinto:14-016-061-00010-00002 Cultivo:62000 PASTOS PERMANENTES DE 5 O MAS AÑOS-SIN VARIEDAD Secano
	Recinto:14-016-061-00010-00007 Cultivo:62000 PASTOS PERMANENTES DE 5 O MAS AÑOS-SIN VARIEDAD Secano
	Recinto:14-016-061-00011-00006 Cultivo:62000 PASTOS PERMANENTES DE 5 O MAS AÑOS-SIN VARIEDAD Secano
256	Solicitud con recintos no declarados en campaña actual con una reducción por omisión de superficie superior al 3% CÓDIGO PARA EL PORCENTAJE DE REDUCCIÓN POR OMISIÓN QUE CORRESPONDE A LA SOLICITUD:1
2455	Solicitantes de intervención 6613 sin datos de IRPF n-1.(Art 4 Orden 14/04/2016).
3790	Recinto declarado inactivo Recinto:14-016-009-00007-00001 Cultivo: - Recinto:14-016-009-00008-00004 Cultivo: - Recinto:14-016-009-00008-00005 Cultivo: -
74018	Productor que no es agricultor a título principal, según los datos del ejercicio fiscal n-1 y seguridad socia.
74053	Importe inferior a 100 Euros
86122	Recinto superficie forrajera que realiza la actividad de producción de pastoreo y no declara el o los códigos del Registro de Explotaciones Ganaderas de Andalucía, REGA. Recinto:14-016-043-00024-00004 Cultivo:62000 PASTOS PERMANENTES DE 5 O MAS AÑOS-SIN VARIEDAD Secano Recinto:14-016-045-00008-00001 Cultivo:62000 PASTOS PERMANENTES DE 5 O MAS AÑOS-SIN VARIEDAD Secano Recinto:14-016-045-00008-00002 Cultivo:62000 PASTOS PERMANENTES DE 5 O MAS AÑOS-SIN VARIEDAD Secano Recinto:14-016-045-00011-00001 Cultivo:62000 PASTOS PERMANENTES DE 5 O MAS AÑOS-SIN VARIEDAD Secano Recinto:14-016-046-00006-00004 Cultivo:62000 PASTOS PERMANENTES DE 5 O MAS AÑOS-SIN VARIEDAD Secano Recinto:14-016-046-00006-00005 Cultivo:62000 PASTOS PERMANENTES DE 5 O MAS AÑOS-SIN VARIEDAD Secano Recinto:14-016-046-00007-00001 Cultivo:62000 PASTOS PERMANENTES DE 5 O MAS AÑOS-SIN VARIEDAD Secano Recinto:14-016-046-00007-00002 Cultivo:62000 PASTOS PERMANENTES DE 5 O MAS AÑOS-SIN VARIEDAD Secano Recinto:14-016-046-00007-00003 Cultivo:62000 PASTOS PERMANENTES DE 5 O MAS AÑOS-SIN VARIEDAD Secano
86124	Recinto de forrajera para Cálculo de Carga Ganadera que No pertenece a Explotación. Recinto:14-016-043-00024-00004 Cultivo:62000 PASTOS PERMANENTES DE 5 O MAS AÑOS-SIN VARIEDAD Secano Recinto:14-016-045-00008-00001 Cultivo:62000 PASTOS PERMANENTES DE 5 O MAS AÑOS-SIN VARIEDAD Secano Recinto:14-016-045-00008-00002 Cultivo:62000 PASTOS PERMANENTES DE 5 O MAS AÑOS-SIN VARIEDAD Secano Recinto:14-016-045-00011-00001 Cultivo:62000 PASTOS PERMANENTES DE 5 O MAS AÑOS-SIN VARIEDAD Secano Recinto:14-016-046-00006-00004 Cultivo:62000 PASTOS PERMANENTES DE 5 O MAS AÑOS-SIN VARIEDAD Secano Recinto:14-016-046-00006-00005 Cultivo:62000 PASTOS PERMANENTES DE 5 O MAS AÑOS-SIN VARIEDAD Secano Recinto:14-016-046-00007-00001 Cultivo:62000 PASTOS PERMANENTES DE 5 O MAS AÑOS-SIN VARIEDAD Secano Recinto:14-016-046-00007-00002 Cultivo:62000 PASTOS PERMANENTES DE 5 O MAS AÑOS-SIN VARIEDAD Secano Recinto:14-016-046-00007-00003 Cultivo:62000 PASTOS PERMANENTES DE 5 O MAS AÑOS-SIN VARIEDAD Secano

Datos considerados para el Cálculo de la Carga Ganadera del expediente

(1) Con incidencias que retienen pago o deniegan el expediente.
 (2) Se calcula sobre superficie declarada admisible.
 (3) Aplicación del artículo 16 bis del RD 147/2023.
 (4) Expediente con algunos recintos de pastos permanentes ubicados en espacios protegidos donde la carga ganadera mínima será 0,1 UGM/ha.

Puede verificar la integridad de una copia de este documento mediante la lectura del código QR adjunto o mediante el acceso a la dirección https://ws050.juntadeandalucia.es/verificarFirma indicando el código de VERIFICACIÓN			
FIRMADO POR	RAQUEL MARIA ESPIN CRESPO	17/10/2024	
VERIFICACIÓN	Pk2jmJDVJQXVSF7B6ESWF6FEMYA9VL	PÁG. 372/3958	



Datos considerados para el Cálculo de la Carga Ganadera del expediente

Superficie determinada para Cálculo Carga Ganadera: 26,66 ha
Carga Ganadera del Expediente: 3,65 ugm/ha (4)

Explotación	Especie	Ugm Calculada para CG
ES140160000225	BOVINA	50,84
ES140160000225	PORCINO	16,50
ES140160000266	PORCINO	8,74
ES140160000424	OVINA	0,50
ES140160000424	PORCINO	4,37
ES140160000653	PORCINO	16,33

Recintos Determinados para el Cálculo de Garga Ganadera

REF.	REFERENCIA SIGPAC	CULTIVO	DESCRIPCIÓN CULTIVO	S/R	SUP. RESUELTA (ha)
6868074	14-016-005-00133-00002	62000	PASTOS PERMANENTES DE 5 O MAS AÑOS-SIN VARIEDAD	S	0,00
1700000006498087	14-016-005-00131-00001	62000	PASTOS PERMANENTES DE 5 O MAS AÑOS-SIN VARIEDAD	S	0,00
1700000006498088	14-016-005-00134-00001	62000	PASTOS PERMANENTES DE 5 O MAS AÑOS-SIN VARIEDAD	S	0,00
1700000006498089	14-016-040-00017-00009	62000	PASTOS PERMANENTES DE 5 O MAS AÑOS-SIN VARIEDAD	S	0,00
1700000006498091	14-016-040-00017-00013	62000	PASTOS PERMANENTES DE 5 O MAS AÑOS-SIN VARIEDAD	S	0,00
1700000006498092	14-016-014-00052-00003	62000	PASTOS PERMANENTES DE 5 O MAS AÑOS-SIN VARIEDAD	S	0,00
1700000006498093	14-016-014-00052-00004	62000	PASTOS PERMANENTES DE 5 O MAS AÑOS-SIN VARIEDAD	S	0,00
1700000006498094	14-016-040-00017-00012	62000	PASTOS PERMANENTES DE 5 O MAS AÑOS-SIN VARIEDAD	S	0,00
1700000006498096	14-016-005-00137-00003	62000	PASTOS PERMANENTES DE 5 O MAS AÑOS-SIN VARIEDAD	S	0,00
1700000006498100	14-016-005-00132-00001	62000	PASTOS PERMANENTES DE 5 O MAS AÑOS-SIN VARIEDAD	S	2,36
1700000006498101	14-016-005-00135-00001	62000	PASTOS PERMANENTES DE 5 O MAS AÑOS-SIN VARIEDAD	S	0,00
1700000006498102	14-016-040-00017-00005	62000	PASTOS PERMANENTES DE 5 O MAS AÑOS-SIN VARIEDAD	S	7,25
1700000006498103	14-016-040-00017-00015	62000	PASTOS PERMANENTES DE 5 O MAS AÑOS-SIN VARIEDAD	S	0,00
1700000006498104	14-016-040-00017-00014	62000	PASTOS PERMANENTES DE 5 O MAS AÑOS-SIN VARIEDAD	S	0,00
1700000006498105	14-016-040-00017-00016	62000	PASTOS PERMANENTES DE 5 O MAS AÑOS-SIN VARIEDAD	S	0,00
1700000006498106	14-016-015-00002-00006	62000	PASTOS PERMANENTES DE 5 O MAS AÑOS-SIN VARIEDAD	S	0,10
1700000006498110	14-016-005-00136-00003	62000	PASTOS PERMANENTES DE 5 O MAS AÑOS-SIN VARIEDAD	S	0,00
1700000006498111	14-016-040-00017-00003	62000	PASTOS PERMANENTES DE 5 O MAS AÑOS-SIN VARIEDAD	S	0,00
1700000006498112	14-016-040-00017-00010	62000	PASTOS PERMANENTES DE 5 O MAS AÑOS-SIN VARIEDAD	S	0,00
1700000006498113	14-016-040-00017-00008	62000	PASTOS PERMANENTES DE 5 O MAS AÑOS-SIN VARIEDAD	S	0,00
1700000006498114	14-016-015-00002-00001	62000	PASTOS PERMANENTES DE 5 O MAS AÑOS-SIN VARIEDAD	S	0,00
1700000006498115	14-016-005-00137-00004	62000	PASTOS PERMANENTES DE 5 O MAS AÑOS-SIN VARIEDAD	S	0,00
1700000006498116	14-016-040-00017-00011	62000	PASTOS PERMANENTES DE 5 O MAS AÑOS-SIN VARIEDAD	S	0,00
1700000006498117	14-016-005-00232-00002	62000	PASTOS PERMANENTES DE 5 O MAS AÑOS-SIN VARIEDAD	S	0,00
1700000006498118	14-016-042-00020-00001	62000	PASTOS PERMANENTES DE 5 O MAS AÑOS-SIN VARIEDAD	S	16,95

Incidencias de carga ganadera

INCIDENCIA DESCRIPCIÓN

(1) Con incidencias que retienen pago o deniegan el expediente.
(2) Se calcula sobre superficie declarada admisible.
(3) Aplicación del artículo 16 bis del RD 147/2023.
(4) Expediente con algunos recintos de pastos permanentes ubicados en espacios protegidos donde la carga ganadera mínima será 0,1 UGM/ha.

Puede verificar la integridad de una copia de este documento mediante la lectura del código QR adjunto o mediante el acceso a la dirección <https://ws050.juntadeandalucia.es/verificarFirma> indicando el código de VERIFICACIÓN

FIRMADO POR	RAQUEL MARIA ESPIN CRESPO	17/10/2024
VERIFICACIÓN	Pk2jmJDVJQXVSF7B6ESWF6FEMYA9VL	PÁG. 373/3958





242	Recinto pendiente de acreditación de titularidad.
	Recinto:14-016-061-00011-00006 Cultivo:62000 PASTOS PERMANENTES DE 5 O MAS AÑOS-SIN VARIEDAD Secano
	Recinto:14-016-061-00011-00006 Cultivo:62000 PASTOS PERMANENTES DE 5 O MAS AÑOS-SIN VARIEDAD Secano
	Recinto:14-016-061-00011-00006 Cultivo:62000 PASTOS PERMANENTES DE 5 O MAS AÑOS-SIN VARIEDAD Secano
	Recinto:14-016-061-00010-00002 Cultivo:62000 PASTOS PERMANENTES DE 5 O MAS AÑOS-SIN VARIEDAD Secano
	Recinto:14-016-061-00010-00007 Cultivo:62000 PASTOS PERMANENTES DE 5 O MAS AÑOS-SIN VARIEDAD Secano
	Recinto:14-016-043-00024-00004 Cultivo:62000 PASTOS PERMANENTES DE 5 O MAS AÑOS-SIN VARIEDAD Secano
	Recinto:14-016-046-00006-00004 Cultivo:62000 PASTOS PERMANENTES DE 5 O MAS AÑOS-SIN VARIEDAD Secano
	Recinto:14-016-046-00006-00005 Cultivo:62000 PASTOS PERMANENTES DE 5 O MAS AÑOS-SIN VARIEDAD Secano
	Recinto:14-016-005-00133-00002 Cultivo:62000 PASTOS PERMANENTES DE 5 O MAS AÑOS-SIN VARIEDAD Secano
	Recinto:14-016-009-00008-00005 Cultivo:62000 PASTOS PERMANENTES DE 5 O MAS AÑOS-SIN VARIEDAD Secano
	Recinto:14-016-009-00007-00001 Cultivo:62000 PASTOS PERMANENTES DE 5 O MAS AÑOS-SIN VARIEDAD Secano
	Recinto:14-016-009-00008-00004 Cultivo:62000 PASTOS PERMANENTES DE 5 O MAS AÑOS-SIN VARIEDAD Secano
	Recinto:14-016-005-00131-00001 Cultivo:62000 PASTOS PERMANENTES DE 5 O MAS AÑOS-SIN VARIEDAD Secano
	Recinto:14-016-005-00134-00001 Cultivo:62000 PASTOS PERMANENTES DE 5 O MAS AÑOS-SIN VARIEDAD Secano
	Recinto:14-016-040-00017-00009 Cultivo:62000 PASTOS PERMANENTES DE 5 O MAS AÑOS-SIN VARIEDAD Secano
	Recinto:14-016-045-00008-00001 Cultivo:62000 PASTOS PERMANENTES DE 5 O MAS AÑOS-SIN VARIEDAD Secano
	Recinto:14-016-040-00017-00013 Cultivo:62000 PASTOS PERMANENTES DE 5 O MAS AÑOS-SIN VARIEDAD Secano
	Recinto:14-016-014-00052-00003 Cultivo:62000 PASTOS PERMANENTES DE 5 O MAS AÑOS-SIN VARIEDAD Secano
	Recinto:14-016-014-00052-00004 Cultivo:62000 PASTOS PERMANENTES DE 5 O MAS AÑOS-SIN VARIEDAD Secano
	Recinto:14-016-040-00017-00012 Cultivo:62000 PASTOS PERMANENTES DE 5 O MAS AÑOS-SIN VARIEDAD Secano
	Recinto:14-016-045-00008-00002 Cultivo:62000 PASTOS PERMANENTES DE 5 O MAS AÑOS-SIN VARIEDAD Secano
	Recinto:14-016-005-00137-00003 Cultivo:62000 PASTOS PERMANENTES DE 5 O MAS AÑOS-SIN VARIEDAD Secano
	Recinto:14-016-009-00013-00001 Cultivo:62000 PASTOS PERMANENTES DE 5 O MAS AÑOS-SIN VARIEDAD Secano
	Recinto:14-016-045-00011-00001 Cultivo:62000 PASTOS PERMANENTES DE 5 O MAS AÑOS-SIN VARIEDAD Secano
	Recinto:14-016-005-00135-00001 Cultivo:62000 PASTOS PERMANENTES DE 5 O MAS AÑOS-SIN VARIEDAD Secano
	Recinto:14-016-040-00017-00015 Cultivo:62000 PASTOS PERMANENTES DE 5 O MAS AÑOS-SIN VARIEDAD Secano
	Recinto:14-016-040-00017-00014 Cultivo:62000 PASTOS PERMANENTES DE 5 O MAS AÑOS-SIN VARIEDAD Secano
	Recinto:14-016-040-00017-00016 Cultivo:62000 PASTOS PERMANENTES DE 5 O MAS AÑOS-SIN VARIEDAD Secano
	Recinto:14-016-046-00007-00001 Cultivo:62000 PASTOS PERMANENTES DE 5 O MAS AÑOS-SIN VARIEDAD Secano
	Recinto:14-016-046-00007-00002 Cultivo:62000 PASTOS PERMANENTES DE 5 O MAS AÑOS-SIN VARIEDAD Secano
	Recinto:14-016-046-00007-00003 Cultivo:62000 PASTOS PERMANENTES DE 5 O MAS AÑOS-SIN VARIEDAD Secano
	Recinto:14-016-005-00136-00003 Cultivo:62000 PASTOS PERMANENTES DE 5 O MAS AÑOS-SIN VARIEDAD Secano
	Recinto:14-016-040-00017-00003 Cultivo:62000 PASTOS PERMANENTES DE 5 O MAS AÑOS-SIN VARIEDAD Secano
	Recinto:14-016-040-00017-00010 Cultivo:62000 PASTOS PERMANENTES DE 5 O MAS AÑOS-SIN VARIEDAD Secano
	Recinto:14-016-040-00017-00008 Cultivo:62000 PASTOS PERMANENTES DE 5 O MAS AÑOS-SIN VARIEDAD Secano
	Recinto:14-016-015-00002-00001 Cultivo:62000 PASTOS PERMANENTES DE 5 O MAS AÑOS-SIN VARIEDAD Secano
	Recinto:14-016-005-00137-00004 Cultivo:62000 PASTOS PERMANENTES DE 5 O MAS AÑOS-SIN VARIEDAD Secano
	Recinto:14-016-040-00017-00011 Cultivo:62000 PASTOS PERMANENTES DE 5 O MAS AÑOS-SIN VARIEDAD Secano
	Recinto:14-016-005-00232-00002 Cultivo:62000 PASTOS PERMANENTES DE 5 O MAS AÑOS-SIN VARIEDAD Secano
	Recinto:14-016-061-00010-00002 Cultivo:62000 PASTOS PERMANENTES DE 5 O MAS AÑOS-SIN VARIEDAD Secano
3790	Recinto declarado inactivo
	Recinto:14-016-009-00008-00005 Cultivo: -
	Recinto:14-016-009-00007-00001 Cultivo: -
	Recinto:14-016-009-00008-00004 Cultivo: -
86122	Recinto superficie forrajera que realiza la actividad de producción de pastoreo y no declara el o los códigos del Registro de Explotaciones Ganaderas de Andalucía, REGA.
	Recinto:14-016-043-00024-00004 Cultivo:62000 PASTOS PERMANENTES DE 5 O MAS AÑOS-SIN VARIEDAD Secano
	Recinto:14-016-046-00006-00004 Cultivo:62000 PASTOS PERMANENTES DE 5 O MAS AÑOS-SIN VARIEDAD Secano
	Recinto:14-016-046-00006-00005 Cultivo:62000 PASTOS PERMANENTES DE 5 O MAS AÑOS-SIN VARIEDAD Secano
	Recinto:14-016-045-00008-00001 Cultivo:62000 PASTOS PERMANENTES DE 5 O MAS AÑOS-SIN VARIEDAD Secano
	Recinto:14-016-045-00008-00002 Cultivo:62000 PASTOS PERMANENTES DE 5 O MAS AÑOS-SIN VARIEDAD Secano
	Recinto:14-016-045-00011-00001 Cultivo:62000 PASTOS PERMANENTES DE 5 O MAS AÑOS-SIN VARIEDAD Secano
	Recinto:14-016-046-00007-00001 Cultivo:62000 PASTOS PERMANENTES DE 5 O MAS AÑOS-SIN VARIEDAD Secano
	Recinto:14-016-046-00007-00002 Cultivo:62000 PASTOS PERMANENTES DE 5 O MAS AÑOS-SIN VARIEDAD Secano
	Recinto:14-016-046-00007-00003 Cultivo:62000 PASTOS PERMANENTES DE 5 O MAS AÑOS-SIN VARIEDAD Secano
86124	Recinto de forrajera para Cálculo de Carga Ganadera que No pertenece a Explotación.
	Recinto:14-016-043-00024-00004 Cultivo:62000 PASTOS PERMANENTES DE 5 O MAS AÑOS-SIN VARIEDAD Secano
	Recinto:14-016-046-00006-00004 Cultivo:62000 PASTOS PERMANENTES DE 5 O MAS AÑOS-SIN VARIEDAD Secano
	Recinto:14-016-046-00006-00005 Cultivo:62000 PASTOS PERMANENTES DE 5 O MAS AÑOS-SIN VARIEDAD Secano

(1) Con incidencias que retienen pago o deniegan el expediente.

(2) Se calcula sobre superficie declarada admisible.

(3) Aplicación del artículo 16 bis del RD 147/2023.

(4) Expediente con algunos recintos de pastos permanentes ubicados en espacios protegidos donde la carga ganadera mínima será 0,1 UGM/ha.

Puede verificar la integridad de una copia de este documento mediante la lectura del código QR adjunto o mediante el acceso a la dirección <https://ws050.juntadeandalucia.es/verificarFirma> indicando el código de VERIFICACIÓN

FIRMADO POR	RAQUEL MARIA ESPIN CRESPO	17/10/2024
VERIFICACIÓN	Pk2jmJDVJQXVSF7B6ESWF6FEMYA9VL	PÁG. 374/3958





	Recinto:14-016-045-00008-00001	Cultivo:62000	PASTOS PERMANENTES DE 5 O MAS AÑOS-SIN VARIEDAD	Secano
	Recinto:14-016-045-00008-00002	Cultivo:62000	PASTOS PERMANENTES DE 5 O MAS AÑOS-SIN VARIEDAD	Secano
	Recinto:14-016-045-00011-00001	Cultivo:62000	PASTOS PERMANENTES DE 5 O MAS AÑOS-SIN VARIEDAD	Secano
	Recinto:14-016-046-00007-00001	Cultivo:62000	PASTOS PERMANENTES DE 5 O MAS AÑOS-SIN VARIEDAD	Secano
	Recinto:14-016-046-00007-00002	Cultivo:62000	PASTOS PERMANENTES DE 5 O MAS AÑOS-SIN VARIEDAD	Secano
	Recinto:14-016-046-00007-00003	Cultivo:62000	PASTOS PERMANENTES DE 5 O MAS AÑOS-SIN VARIEDAD	Secano
86128	Recinto de Forrajeras que no ha contabilizado para Carga Ganadera por no tener una explotación válida para el cálculo de la Carga Ganadera			
	Recinto:14-016-009-00008-00005	Cultivo:62	PASTOS PERMANENTES DE 5 O MAS AÑOS-	
	Recinto:14-016-009-00007-00001	Cultivo:62	PASTOS PERMANENTES DE 5 O MAS AÑOS-	
	Recinto:14-016-009-00008-00004	Cultivo:62	PASTOS PERMANENTES DE 5 O MAS AÑOS-	
	Recinto:14-016-009-00013-00001	Cultivo:62	PASTOS PERMANENTES DE 5 O MAS AÑOS-	
	Recinto:14-016-061-00011-00006	Cultivo:62	PASTOS PERMANENTES DE 5 O MAS AÑOS-	
	Recinto:14-016-061-00011-00006	Cultivo:62	PASTOS PERMANENTES DE 5 O MAS AÑOS-	
	Recinto:14-016-061-00011-00006	Cultivo:62	PASTOS PERMANENTES DE 5 O MAS AÑOS-	
	Recinto:14-016-061-00010-00002	Cultivo:62	PASTOS PERMANENTES DE 5 O MAS AÑOS-	
	Recinto:14-016-061-00010-00002	Cultivo:62	PASTOS PERMANENTES DE 5 O MAS AÑOS-	
	Recinto:14-016-061-00010-00007	Cultivo:62	PASTOS PERMANENTES DE 5 O MAS AÑOS-	
	Recinto:14-016-061-00010-00002	Cultivo:62	PASTOS PERMANENTES DE 5 O MAS AÑOS-	
	Recinto:14-016-043-00024-00004	Cultivo:62	PASTOS PERMANENTES DE 5 O MAS AÑOS-	
	Recinto:14-016-046-00006-00004	Cultivo:62	PASTOS PERMANENTES DE 5 O MAS AÑOS-	
	Recinto:14-016-046-00006-00005	Cultivo:62	PASTOS PERMANENTES DE 5 O MAS AÑOS-	
	Recinto:14-016-045-00008-00001	Cultivo:62	PASTOS PERMANENTES DE 5 O MAS AÑOS-	
	Recinto:14-016-045-00008-00002	Cultivo:62	PASTOS PERMANENTES DE 5 O MAS AÑOS-	
	Recinto:14-016-045-00011-00001	Cultivo:62	PASTOS PERMANENTES DE 5 O MAS AÑOS-	
	Recinto:14-016-046-00007-00001	Cultivo:62	PASTOS PERMANENTES DE 5 O MAS AÑOS-	
	Recinto:14-016-046-00007-00002	Cultivo:62	PASTOS PERMANENTES DE 5 O MAS AÑOS-	
	Recinto:14-016-046-00007-00003	Cultivo:62	PASTOS PERMANENTES DE 5 O MAS AÑOS-	

(1) Con incidencias que retienen pago o deniegan el expediente.

(2) Se calcula sobre superficie declarada admisible.

(3) Aplicación del artículo 16 bis del RD 147/2023.

(4) Expediente con algunos recintos de pastos permanentes ubicados en espacios protegidos donde la carga ganadera mínima será 0,1 UGM/ha.

Puede verificar la integridad de una copia de este documento mediante la lectura del código QR adjunto o mediante el acceso a la dirección <https://ws050.juntadeandalucia.es/verificarFirma> indicando el código de VERIFICACIÓN

FIRMADO POR	RAQUEL MARIA ESPIN CRESPO	17/10/2024	
VERIFICACIÓN	Pk2jmJDVJQXVSF7B6ESWF6FEMYA9VL	PÁG. 375/3958	



APELLIDOS Y NOMBRE / RAZÓN SOCIAL
CASTILLEJO RODRIGUEZ FRANCISCO ANDRES

NIF
****7822*

EXPEDIENTE
1283822

RESOLUCIÓN
DENEGACIÓN DE LA AYUDA

DATOS DE MANTENIMIENTO UNIDADES

GRUPO DE PAGO	Sup. Dec. Admisible	Sup. Resuelta	Sobredecl.	% Sobredecl.
ZONAS DE LIMITACIONES NATURALES	0,00	0,00	0,00	0,00

RESUMEN DE PAGOS

	IMPORTE (Euros)			
	RESUELTO	FEADER	MAPA	CAPADR
A pagar	0,00	0,00	0,00	0,00

APLICACIÓN DE REDUCCIONES Y PENALIZACIONES (%)

Criterios de subvencionabilidad (1)	Presentación tardía	Omisión declaración	Condicionidad
100,00	0,00	0,00	0,00

IMPORTE (Euros)

Calculado(2)	Reducción	Penalización	Reducción Penalización (3)	Penalización adicional	Resuelto	FEADER	MAPA	CAPADR
0,00 €	0,00 €	0,00 €	0,00 €	0,00 €	0,00 €	0,00 €	0,00 €	0,00 €
Importe Unitario:	54,00 €	Nuevo Importe Unitario:	0,00 €					

(1) Con incidencias que retienen pago o deniegan el expediente.

(2) Se calcula sobre superficie declarada admisible.

(3) Aplicación del artículo 16 bis del RD 147/2023.

(4) Expediente con algunos recintos de pastos permanentes ubicados en espacios protegidos donde la carga ganadera mínima será 0,1 UGM/ha.

Puede verificar la integridad de una copia de este documento mediante la lectura del código QR adjunto o mediante el acceso a la dirección <https://ws050.juntadeandalucia.es/verificarFirma> indicando el código de VERIFICACIÓN

FIRMADO POR	RAQUEL MARIA ESPIN CRESPO	17/10/2024	
VERIFICACIÓN	Pk2jmJDVJQXVSF7B6ESWF6FEMYA9VL	PÁG. 376/3958	



RECINTOS PROPUESTOS

REF.	REFERENCIA SIGPAC	CULTIVO	S/R	USO SIGPAC	Sup. Dec. admisible	Sup. Campo	Sup. Determ.	Sup. Resuelta
-1587574	14-029-070-00319-0001	TRIGO BLANDO	S		15,01		15,01	15,01
-1587552	14-029-066-00051-0005	MELÓN	S		0,34		0,34	0,34
-1144920	14-029-070-00319-0001	TRIGO BLANDO	S		2,85		2,85	2,85
-1116547	14-029-066-00051-0005	BARBECHO TRADICIONAL	S		12,91		12,91	12,91
-1112625	14-029-070-00176-0001	CEBADA	S		4,15		4,15	4,15
5296848	14-029-072-00035-0001	TRIGO BLANDO	S		2,34		2,34	2,34
5299247	14-029-066-00051-0006	AVENA	S		0,70		0,70	0,70
170000007210671	14-011-008-00232-0001	BARBECHO TRADICIONAL	S		9,53		9,53	9,53
170000007210672	14-011-008-00233-0001	BARBECHO TRADICIONAL	S		9,59		9,59	9,59
170000007210673	14-011-008-00234-0001	BARBECHO TRADICIONAL	S		9,53		9,53	9,51
170000007210675	14-029-069-00009-0001	TRIGO BLANDO	S		3,79		3,79	3,79
170000007210678	14-029-066-00054-0002	TRANQUILLÓN	S		4,98		4,98	4,98
170000007210679	14-029-077-00006-0002	AVENA	S		5,49		5,49	5,49
170000007210680	14-029-071-00035-0001	TRIGO BLANDO	S		1,09		1,09	1,09
170000007210681	14-029-071-00030-0001	TRIGO BLANDO	S		1,44		1,44	1,44
170000007210682	14-029-070-00046-0001	BARBECHO TRADICIONAL	S		1,36		1,36	1,36
170000007210683	14-029-070-00075-0001	BARBECHO TRADICIONAL	S		0,53		0,53	0,53
170000007210684	14-029-070-00179-0003	BARBECHO TRADICIONAL	S		1,19		1,19	1,19
170000007210685	14-029-070-00179-0002	BARBECHO TRADICIONAL	S		0,55		0,55	0,55
170000007210686	14-029-070-00149-0001	BARBECHO TRADICIONAL	S		1,86		1,86	1,86
170000007210687	14-029-070-00204-0002	BARBECHO TRADICIONAL	S		1,06		1,06	1,06
170000007210688	14-029-070-00129-0001	TRIGO BLANDO	S		5,07		5,07	5,07
170000007210689	14-029-070-00191-0001	BARBECHO TRADICIONAL	S		0,23		0,23	0,23
170000007210691	14-029-070-00326-0001	TRIGO BLANDO	S		4,96		4,96	4,96
170000007210692	14-029-066-00055-0002	AVENA	S		20,17		20,17	20,17
170000007210693	14-029-068-00028-0001	CEBADA	S		1,84		1,84	1,84
170000007210696	14-029-020-00046-0001	AVENA	S		10,04		10,04	10,04
170000007210697	14-029-070-00253-0002	BARBECHO TRADICIONAL	S		1,41		1,41	1,41
170000007210699	14-029-070-00225-0001	BARBECHO TRADICIONAL	S		1,33		1,33	1,33

INCIDENCIAS

INCIDENCIA DESCRIPCIÓN

- 4272 Verifica que las líneas de declaración de las Solicitudes Únicas no tienen solapes con la capa de Retroactividad Gráfica (ambas de la misma campaña) a nivel de expediente/línea de declaración gráfica de la solicitud.
Recinto:14-011-008-00234-00001 Cultivo: - Agregado de la referencia del recinto.:0 Zona de la referencia del recinto.:0 Superficie solapada.:0,02 Id. Incid.:98194392
- 74018 Productor que no es agricultor a título principal, según los datos del ejercicio fiscal n-1 y seguridad socia.
- 74053 Importe inferior a 100 Euros

Datos considerados para el Cálculo de la Carga Ganadera del expediente

Superficie determinada para Cálculo Carga Ganadera: 0,00 ha
Carga Ganadera del Expediente: 0,00 ugm/ha

Incidenias de carga ganadera

INCIDENCIA DESCRIPCIÓN

- 86132 Recinto superficie forrajera que no realiza la actividad de producción de pastoreo.
Recinto:14-029-066-00051-00005 Cultivo:20000 BARBECHO TRADICIONAL-SIN VARIEDAD Secano
Recinto:14-011-008-00232-00001 Cultivo:20000 BARBECHO TRADICIONAL-SIN VARIEDAD Secano
Recinto:14-011-008-00233-00001 Cultivo:20000 BARBECHO TRADICIONAL-SIN VARIEDAD Secano
Recinto:14-011-008-00234-00001 Cultivo:20000 BARBECHO TRADICIONAL-SIN VARIEDAD Secano
Recinto:14-029-070-00046-00001 Cultivo:20000 BARBECHO TRADICIONAL-SIN VARIEDAD Secano

(1) Con incidencias que retienen pago o deniegan el expediente.
(2) Se calcula sobre superficie declarada admisible.
(3) Aplicación del artículo 16 bis del RD 147/2023.
(4) Expediente con algunos recintos de pastos permanentes ubicados en espacios protegidos donde la carga ganadera mínima será 0,1 UGM/ha.

Puede verificar la integridad de una copia de este documento mediante la lectura del código QR adjunto o mediante el acceso a la dirección https://ws050.juntadeandalucia.es/verificarFirma indicando el código de VERIFICACIÓN			
FIRMADO POR	RAQUEL MARIA ESPIN CRESPO	17/10/2024	
VERIFICACIÓN	Pk2jmJDVJQXVSF7B6ESWF6FEMYA9VL	PÁG. 377/3958	



Recinto:14-029-070-00075-00001 Cultivo:20000 BARBECHO TRADICIONAL-SIN VARIEDAD Secano
Recinto:14-029-070-00179-00003 Cultivo:20000 BARBECHO TRADICIONAL-SIN VARIEDAD Secano
Recinto:14-029-070-00179-00002 Cultivo:20000 BARBECHO TRADICIONAL-SIN VARIEDAD Secano
Recinto:14-029-070-00149-00001 Cultivo:20000 BARBECHO TRADICIONAL-SIN VARIEDAD Secano
Recinto:14-029-070-00204-00002 Cultivo:20000 BARBECHO TRADICIONAL-SIN VARIEDAD Secano
Recinto:14-029-070-00191-00001 Cultivo:20000 BARBECHO TRADICIONAL-SIN VARIEDAD Secano
Recinto:14-029-070-00253-00002 Cultivo:20000 BARBECHO TRADICIONAL-SIN VARIEDAD Secano
Recinto:14-029-070-00225-00001 Cultivo:20000 BARBECHO TRADICIONAL-SIN VARIEDAD Secano

(1) Con incidencias que retienen pago o deniegan el expediente.

(2) Se calcula sobre superficie declarada admisible.

(3) Aplicación del artículo 16 bis del RD 147/2023.

(4) Expediente con algunos recintos de pastos permanentes ubicados en espacios protegidos donde la carga ganadera mínima será 0,1 UGM/ha.

Puede verificar la integridad de una copia de este documento mediante la lectura del código QR adjunto o mediante el acceso a la dirección <https://ws050.juntadeandalucia.es/verificarFirma> indicando el código de VERIFICACIÓN

FIRMADO POR	RAQUEL MARIA ESPIN CRESPO	17/10/2024
VERIFICACIÓN	Pk2jmJDVJQXVSF7B6ESWF6FEMYA9VL	PÁG. 378/3958





APELLIDOS Y NOMBRE / RAZÓN SOCIAL

CASTILLO CAÑADAS RUBEN

NIF

***6692*

EXPEDIENTE

1076547

RESOLUCIÓN

DENEGACIÓN DE LA AYUDA

DATOS DE MANTENIMIENTO UNIDADES

GRUPO DE PAGO

ZONAS DE LIMITACIONES NATURALES

Sup. Dec. Admisible

1,72

Sup. Resuelta

1,72

Sobredecl.

0,00

% Sobredecl.

0,00

RESUMEN DE PAGOS

	IMPORTE (Euros)			
	RESUELTO	FEADER	MAPA	CAPADR
A pagar	0,00	0,00	0,00	0,00

APLICACIÓN DE REDUCCIONES Y PENALIZACIONES (%)

Crterios de subvencionabilidad (1)	Presentación tardía	Omisión declaración	Condicionalidad
100,00	0,00	0,00	0,00

IMPORTE (Euros)

Calculado(2)	Reducción	Penalización	Reducción Penalización (3)	Penalización adicional	Resuelto	FEADER	MAPA	CAPADR
92,88 €	0,00 €	0,00 €	0,00 €	0,00 €	0,00 €	0,00 €	0,00 €	0,00 €
Importe Unitario:	54,00 €	Nuevo Importe Unitario:	54,00 €					

RECINTOS PROPUESTOS

REF.	REFERENCIA SIGPAC	CULTIVO	S/R	USO SIGPAC	Sup. Dec. admisible	Sup. Campo	Sup. Determ.	Sup. Resuelta
170000002305417	14-004-008-00040-0001	OLIVAR	S		0,83		0,83	0,83
170000002305420	14-004-008-00042-0002	OLIVAR	S		0,44		0,44	0,44
170000002305421	14-004-013-00083-0001	OLIVAR	S		0,45		0,45	0,45

INCIDENCIAS

INCIDENCIA DESCRIPCIÓN

74053 Importe inferior a 100 Euros

(1) Con incidencias que retienen pago o deniegan el expediente.

(2) Se calcula sobre superficie declarada admisible.

(3) Aplicación del artículo 16 bis del RD 147/2023.

(4) Expediente con algunos recintos de pastos permanentes ubicados en espacios protegidos donde la carga ganadera mínima será 0,1 UGM/ha.

Puede verificar la integridad de una copia de este documento mediante la lectura del código QR adjunto o mediante el acceso a la dirección <https://ws050.juntadeandalucia.es/verificarFirma> indicando el código de VERIFICACIÓN

FIRMADO POR	RAQUEL MARIA ESPIN CRESPO	17/10/2024	
VERIFICACIÓN	Pk2jmJDVJQXVSF7B6ESWF6FEMYA9VL	PÁG. 379/3958	



APELLIDOS Y NOMBRE / RAZÓN SOCIAL

CASTRO ARREBOLA ANTONIA

NIF
****7470*

EXPEDIENTE
1117651

RESOLUCIÓN
DENEGACIÓN DE LA AYUDA

DATOS DE MANTENIMIENTO UNIDADES

GRUPO DE PAGO

ZONAS DE LIMITACIONES NATURALES

Sup. Dec. Admisible	Sup. Resuelta	Sobredecl.	% Sobredecl.
0,00	0,00	0,00	0,00

RESUMEN DE PAGOS

	IMPORTE (Euros)			
	RESUELTO	FEADER	MAPA	CAPADR
A pagar	0,00	0,00	0,00	0,00

APLICACIÓN DE REDUCCIONES Y PENALIZACIONES (%)

Criterios de subvencionabilidad (1)	Presentación tardía	Omisión declaración	Condicionidad
100,00	0,00	0,00	0,00

IMPORTE (Euros)

Calculado(2)	Reducción	Penalización	Reducción Penalización (3)	Penalización adicional	Resuelto	FEADER	MAPA	CAPADR
0,00 €	0,00 €	0,00 €	0,00 €	0,00 €	0,00 €	0,00 €	0,00 €	0,00 €
Importe Unitario:	54,00 €	Nuevo Importe Unitario:	0,00 €					

(1) Con incidencias que retienen pago o deniegan el expediente.

(2) Se calcula sobre superficie declarada admisible.

(3) Aplicación del artículo 16 bis del RD 147/2023.

(4) Expediente con algunos recintos de pastos permanentes ubicados en espacios protegidos donde la carga ganadera mínima será 0,1 UGM/ha.

Puede verificar la integridad de una copia de este documento mediante la lectura del código QR adjunto o mediante el acceso a la dirección <https://ws050.juntadeandalucia.es/verificarFirma> indicando el código de VERIFICACIÓN

FIRMADO POR	RAQUEL MARIA ESPIN CRESPO	17/10/2024	
VERIFICACIÓN	Pk2jmJDVJQXVSF7B6ESWF6FEMYA9VL	PÁG. 380/3958	



RECINTOS PROPUESTOS

REF.	REFERENCIA SIGPAC	CULTIVO	S/R	USO SIGPAC	Sup. Dec. admisible	Sup. Campo	Sup. Determ.	Sup. Resuelta
4805669	14-039-019-00049-0001	OLIVAR	S		1,54		1,54	1,54
5535668	14-039-025-00173-0001	OLIVAR	S		0,14		0,14	0,14
5535669	14-039-025-00172-0001	OLIVAR	S		0,80		0,80	0,80
6853301	14-039-023-00377-0001	OLIVAR	S		0,36		0,36	0,36
6853302	14-039-023-00369-0001	OLIVAR	S		0,38		0,38	0,38
170000005553092	14-007-056-00127-0001	OLIVAR	S		0,38		0,38	0,38
170000005553093	14-039-012-00069-0001	OLIVAR	S		0,47		0,47	0,47
170000005553094	14-039-012-00098-0001	OLIVAR	S		0,65		0,65	0,65
170000005553095	14-039-012-00468-0001	OLIVAR	S		0,22		0,22	0,22
170000005553096	14-039-012-00492-0001	OLIVAR	S		0,63		0,63	0,63
170000005553097	14-039-013-00228-0001	OLIVAR	S		0,40		0,40	0,40
170000005553098	14-039-013-00327-0001	OLIVAR	S		0,39		0,39	0,39
170000005553099	14-039-014-00061-0001	OLIVAR	S		0,09		0,09	0,09
170000005553100	14-039-015-00062-0001	OLIVAR	S		0,31		0,31	0,31
170000005553101	14-039-026-00307-0001	OLIVAR	S		0,33		0,33	0,33
170000005553102	14-039-015-00082-0001	OLIVAR	S		0,36		0,36	0,36
170000005553103	14-039-016-00310-0001	OLIVAR	S		0,32		0,32	0,32
170000005553104	14-039-017-00169-0001	OLIVAR	S		0,29		0,29	0,29
170000005553105	14-039-023-00398-0001	OLIVAR	S		0,85		0,85	0,85
170000005553107	14-039-019-00017-0001	OLIVAR	S		0,62		0,62	0,62
170000005553108	14-039-019-00059-0001	OLIVAR	S		0,25		0,25	0,25
170000005553109	14-039-019-00052-0001	OLIVAR	S		2,42		2,42	2,42
170000005553110	14-039-022-00384-0001	OLIVAR	S		0,41		0,41	0,41
170000005553111	14-039-023-00199-0001	OLIVAR	S		0,43		0,43	0,43
170000005553112	14-039-023-00355-0002	OLIVAR	S		0,69		0,69	0,69
170000005553113	14-039-023-00393-0001	OLIVAR	S		0,38		0,38	0,38
170000005553114	14-039-024-00146-0001	OLIVAR	S		0,20		0,20	0,20
170000005553115	14-039-024-00244-0001	OLIVAR	S		0,45		0,45	0,45
170000005553116	14-039-024-00265-0003	OLIVAR	S		1,05		1,05	1,03
170000005553117	14-039-024-00267-0001	OLIVAR	S		0,41		0,41	0,39
170000005553118	14-039-025-00115-0001	OLIVAR	S		0,32		0,32	0,32
170000005553119	14-039-025-00225-0001	OLIVAR	S		0,39		0,39	0,39
170000005553120	14-039-025-00540-0001	OLIVAR	S		0,78		0,78	0,78
170000005553121	14-039-025-00543-0001	OLIVAR	S		1,02		1,02	1,02
170000005553122	14-039-026-00424-0001	OLIVAR	S		0,58		0,58	0,58
170000005553123	14-039-023-00399-0001	OLIVAR	S		0,25		0,25	0,25

INCIDENCIAS

INCIDENCIA DESCRIPCIÓN

- 2454 Solicitante de intervención 6613 cuyo regimen de afiliación a la SS no es ni el sistema especial agrario(cuenta ajena) ni autonomo con actividad agraria.
- 4272 Verifica que las líneas de declaración de las Solicitudes Únicas no tienen solapes con la capa de Retroactividad Gráfica (ambas de la misma campaña) a nivel de expediente/línea de declaración gráfica de la solicitud.
Recinto:14-039-024-00265-00003 Cultivo: - Agregado de la referencia del recinto.:0 Zona de la referencia del recinto.:0 Superficie solapada.:0,02 Id. Incid.:98193171
Recinto:14-039-024-00267-00001 Cultivo: - Agregado de la referencia del recinto.:0 Zona de la referencia del recinto.:0 Superficie solapada.:0,02 Id. Incid.:98193172
- 74018 Productor que no es agricultor a título principal, según los datos del ejercicio fiscal n-1 y seguridad socia.
- 74053 Importe inferior a 100 Euros

(1) Con incidencias que retienen pago o deniegan el expediente.
(2) Se calcula sobre superficie declarada admisible.
(3) Aplicación del artículo 16 bis del RD 147/2023.
(4) Expediente con algunos recintos de pastos permanentes ubicados en espacios protegidos donde la carga ganadera mínima será 0,1 UGM/ha.

Puede verificar la integridad de una copia de este documento mediante la lectura del código QR adjunto o mediante el acceso a la dirección https://ws050.juntadeandalucia.es/verificarFirma indicando el código de VERIFICACIÓN			
FIRMADO POR	RAQUEL MARIA ESPIN CRESPO	17/10/2024	
VERIFICACIÓN	Pk2jmJDVJQXVSF7B6ESWF6FEMYA9VL	PÁG. 381/3958	



APELLIDOS Y NOMBRE / RAZÓN SOCIAL

CASTRO ERENCIA JOSE ANTONIO

NIF

****3944*

EXPEDIENTE

1220084

RESOLUCIÓN

DENEGACIÓN DE LA AYUDA

DATOS DE MANTENIMIENTO UNIDADES

GRUPO DE PAGO

ZONAS DE LIMITACIONES NATURALES

**Sup. Dec.
Admisible**
0,00

**Sup.
Resuelta**
0,00

Sobredecl.
0,00

% Sobredecl.
0,00

RESUMEN DE PAGOS

	IMPORTE (Euros)			
	RESUELTO	FEADER	MAPA	CAPADR
A pagar	0,00	0,00	0,00	0,00

APLICACIÓN DE REDUCCIONES Y PENALIZACIONES (%)

Crterios de subvencionabilidad (1)	Presentación tardía	Omisión declaración	Condicionalidad
100,00	0,00	0,00	0,00

IMPORTE (Euros)

Calculado(2)	Reducción	Penalización	Reducción Penalización (3)	Penalización adicional	Resuelto	FEADER	MAPA	CAPADR
0,00 €	0,00 €	0,00 €	0,00 €	0,00 €	0,00 €	0,00 €	0,00 €	0,00 €
Importe Unitario:	54,00 €	Nuevo Importe Unitario:	0,00 €					

RECINTOS PROPUESTOS

REF.	REFERENCIA SIGPAC	CULTIVO	S/R	USO SIGPAC	Sup. Dec. admisible	Sup. Campo	Sup. Determ.	Sup. Resuelta
-1046428	14-013-006-00080-0002	OLIVAR	S		0,39		0,39	0,39
1700000004542268	14-013-006-00053-0001	OLIVAR	S		1,13		1,13	1,13
1700000006139556	14-013-006-00041-0001	OLIVAR	S		0,90		0,90	0,90
1700000006139558	14-013-006-00047-0001	OLIVAR	S		0,47		0,47	0,47
1700000006139559	14-013-006-00048-0001	OLIVAR	S		0,69		0,69	0,69
1700000006139560	14-013-006-00049-0001	OLIVAR	S		0,95		0,95	0,95
1700000006139561	14-013-006-00087-0003	OLIVAR	S		0,08		0,08	0,08
1700000006139564	14-013-006-00085-0001	OLIVAR	S		0,41		0,41	0,41
1700000006139565	14-013-006-00087-0003	OLIVAR	S		0,15		0,15	0,15
1700000006139566	14-013-006-00046-0001	OLIVAR	S		0,75		0,75	0,75

INCIDENCIAS

INCIDENCIA DESCRIPCIÓN

74018	Productor que no es agricultor a título principal, según los datos del ejercicio fiscal n-1 y seguridad socia.
74053	Importe inferior a 100 Euros

(1) Con incidencias que retienen pago o deniegan el expediente.

(2) Se calcula sobre superficie declarada admisible.

(3) Aplicación del artículo 16 bis del RD 147/2023.

(4) Expediente con algunos recintos de pastos permanentes ubicados en espacios protegidos donde la carga ganadera mínima será 0,1 UGM/ha.

Puede verificar la integridad de una copia de este documento mediante la lectura del código QR adjunto o mediante el acceso a la dirección <https://ws050.juntadeandalucia.es/verificarFirma> indicando el código de VERIFICACIÓN

FIRMADO POR	RAQUEL MARIA ESPIN CRESPO	17/10/2024
VERIFICACIÓN	Pk2jmJDVJQXVSF7B6ESWF6FEMYA9VL	PÁG. 382/3958





APELLIDOS Y NOMBRE / RAZÓN SOCIAL

CASTRO GONZALEZ ANTONIO JESUS

NIF

****4428*

EXPEDIENTE

1276691

RESOLUCIÓN

DENEGACIÓN DE LA AYUDA

DATOS DE MANTENIMIENTO UNIDADES

GRUPO DE PAGO

ZONAS DE LIMITACIONES NATURALES

Sup. Dec. Admisible
0,00

Sup. Resuelta
0,00

Sobredecl.
0,00

% Sobredecl.
0,00

RESUMEN DE PAGOS

	IMPORTE (Euros)			
	RESUELTO	FEADER	MAPA	CAPADR
A pagar	0,00	0,00	0,00	0,00

APLICACIÓN DE REDUCCIONES Y PENALIZACIONES (%)

Crterios de subvencionabilidad (1)	Presentación tardía	Omisión declaración	Condicionalidad
100,00	0,00	0,00	0,00

IMPORTE (Euros)

Calculado(2)	Reducción	Penalización	Reducción Penalización (3)	Penalización adicional	Resuelto	FEADER	MAPA	CAPADR
0,00 €	0,00 €	0,00 €	0,00 €	0,00 €	0,00 €	0,00 €	0,00 €	0,00 €
Importe Unitario:	54,00 €	Nuevo Importe Unitario:	0,00 €					

RECINTOS PROPUESTOS

REF.	REFERENCIA SIGPAC	CULTIVO	S/R	USO SIGPAC	Sup. Dec. admisible	Sup. Campo	Sup. Determ.	Sup. Resuelta
170000006395518	14-004-014-00342-0002	OLIVAR	S		0,50		0,50	0,50
170000006395537	14-004-014-00363-0003	OLIVAR	S		2,77		2,77	2,77

INCIDENCIAS

INCIDENCIA DESCRIPCIÓN

74018	Productor que no es agricultor a título principal, según los datos del ejercicio fiscal n-1 y seguridad socia.
74053	Importe inferior a 100 Euros

(1) Con incidencias que retienen pago o deniegan el expediente.

(2) Se calcula sobre superficie declarada admisible.

(3) Aplicación del artículo 16 bis del RD 147/2023.

(4) Expediente con algunos recintos de pastos permanentes ubicados en espacios protegidos donde la carga ganadera mínima será 0,1 UGM/ha.

Puede verificar la integridad de una copia de este documento mediante la lectura del código QR adjunto o mediante el acceso a la dirección <https://ws050.juntadeandalucia.es/verificarFirma> indicando el código de VERIFICACIÓN

FIRMADO POR	RAQUEL MARIA ESPIN CRESPO	17/10/2024	
VERIFICACIÓN	Pk2jmJDVJQXVSF7B6ESWF6FEMYA9VL	PÁG. 383/3958	



APELLIDOS Y NOMBRE / RAZÓN SOCIAL

CASTRO GUARDEÑO ANTONIO

NIF

***0854*

EXPEDIENTE

1216800

RESOLUCIÓN

DENEGACIÓN DE LA AYUDA

DATOS DE MANTENIMIENTO UNIDADES

GRUPO DE PAGO

ZONAS DE LIMITACIONES NATURALES

Sup. Dec. Admisible

0,20

Sup. Resuelta

0,20

Sobredecl.

0,00

% Sobredecl.

0,00

RESUMEN DE PAGOS

IMPORTE (Euros)

	RESUELTO	FEADER	MAPA	CAPADR
A pagar	0,00	0,00	0,00	0,00

APLICACIÓN DE REDUCCIONES Y PENALIZACIONES (%)

Criterios de subvencionabilidad (1)	Presentación tardía	Omisión declaración	Condicionalidad
100,00	0,00	0,00	0,00

IMPORTE (Euros)

Calculado(2)	Reducción	Penalización	Reducción Penalización (3)	Penalización adicional	Resuelto	FEADER	MAPA	CAPADR
10,80 €	0,00 €	0,00 €	0,00 €	0,00 €	0,00 €	0,00 €	0,00 €	0,00 €
Importe Unitario:	54,00 €	Nuevo Importe Unitario:	54,00 €					

RECINTOS PROPUESTOS

REF.	REFERENCIA SIGPAC	CULTIVO	S/R	USO SIGPAC	Sup. Dec. admisible	Sup. Campo	Sup. Determ.	Sup. Resuelta
-601290	14-013-019-00177-0009	AJO	R		0,03		0,03	0,03
4205545	14-013-019-00177-0002	PATATA	R		0,07		0,07	0,07
170000006097325	14-013-019-00177-0002	PEREJIL	R		0,10		0,10	0,10

INCIDENCIAS

INCIDENCIA DESCRIPCIÓN

74053 Importe inferior a 100 Euros

(1) Con incidencias que retienen pago o deniegan el expediente.

(2) Se calcula sobre superficie declarada admisible.

(3) Aplicación del artículo 16 bis del RD 147/2023.

(4) Expediente con algunos recintos de pastos permanentes ubicados en espacios protegidos donde la carga ganadera mínima será 0,1 UGM/ha.

Puede verificar la integridad de una copia de este documento mediante la lectura del código QR adjunto o mediante el acceso a la dirección <https://ws050.juntadeandalucia.es/verificarFirma> indicando el código de VERIFICACIÓN

FIRMADO POR

RAQUEL MARIA ESPIN CRESPO

17/10/2024

VERIFICACIÓN

Pk2jmJDVJQXVSF7B6ESWF6FEMYA9VL

PÁG. 384/3958





APELLIDOS Y NOMBRE / RAZÓN SOCIAL

CASTRO LOPEZ MARTIN

NIF
***5442*

EXPEDIENTE
1051145

RESOLUCIÓN
DENEGACIÓN DE LA AYUDA

DATOS DE MANTENIMIENTO UNIDADES

GRUPO DE PAGO

ZONAS DE LIMITACIONES NATURALES

Sup. Dec. Admisible	Sup. Resuelta	Sobredecl.	% Sobredecl.
0,00	0,00	0,00	0,00

RESUMEN DE PAGOS

	IMPORTE (Euros)			
	RESUELTO	FEADER	MAPA	CAPADR
A pagar	0,00	0,00	0,00	0,00

APLICACIÓN DE REDUCCIONES Y PENALIZACIONES (%)

Criterios de subvencionabilidad (1)	Presentación tardía	Omisión declaración	Condicionalidad
100,00	0,00	0,00	0,00

IMPORTE (Euros)

Calculado(2)	Reducción	Penalización	Reducción Penalización (3)	Penalización adicional	Resuelto	FEADER	MAPA	CAPADR
0,00 €	0,00 €	0,00 €	0,00 €	0,00 €	0,00 €	0,00 €	0,00 €	0,00 €
Importe Unitario:	54,00 €	Nuevo Importe Unitario:	0,00 €					

RECINTOS PROPUESTOS

REF.	REFERENCIA SIGPAC	CULTIVO	S/R	USO SIGPAC	Sup. Dec. admisible	Sup. Campo	Sup. Determ.	Sup. Resuelta
170000002990949	14-013-024-00295-0001	OLIVAR	S		1,26		1,26	1,26

INCIDENCIAS

INCIDENCIA DESCRIPCIÓN

74018	Productor que no es agricultor a título principal, según los datos del ejercicio fiscal n-1 y seguridad socia.
74053	Importe inferior a 100 Euros

(1) Con incidencias que retienen pago o deniegan el expediente.

(2) Se calcula sobre superficie declarada admisible.

(3) Aplicación del artículo 16 bis del RD 147/2023.

(4) Expediente con algunos recintos de pastos permanentes ubicados en espacios protegidos donde la carga ganadera mínima será 0,1 UGM/ha.

Puede verificar la integridad de una copia de este documento mediante la lectura del código QR adjunto o mediante el acceso a la dirección <https://ws050.juntadeandalucia.es/verificarFirma> indicando el código de VERIFICACIÓN

FIRMADO POR	RAQUEL MARIA ESPIN CRESPO	17/10/2024
VERIFICACIÓN	Pk2jmJDVJQXVSF7B6ESWF6FEMYA9VL	PÁG. 385/3958





APELLIDOS Y NOMBRE / RAZÓN SOCIAL

CASTRO RODRIGUEZ MARIA DEL MAR

NIF

****4025*

EXPEDIENTE

1084906

RESOLUCIÓN

DENEGACIÓN DE LA AYUDA

DATOS DE MANTENIMIENTO UNIDADES

GRUPO DE PAGO

ZONAS DE LIMITACIONES NATURALES

Sup. Dec. Admisible

0,00

Sup. Resuelta

0,00

Sobredecl.

0,00

% Sobredecl.

0,00

RESUMEN DE PAGOS

IMPORTE (Euros)

	RESUELTO	FEADER	MAPA	CAPADR
A pagar	0,00	0,00	0,00	0,00

APLICACIÓN DE REDUCCIONES Y PENALIZACIONES (%)

Criterios de subvencionabilidad (1)	Presentación tardía	Omisión declaración	Condicionalidad
100,00	0,00	0,00	0,00

IMPORTE (Euros)

Calculado(2)	Reducción	Penalización	Reducción Penalización (3)	Penalización adicional	Resuelto	FEADER	MAPA	CAPADR
0,00 €	0,00 €	0,00 €	0,00 €	0,00 €	0,00 €	0,00 €	0,00 €	0,00 €
Importe Unitario:	54,00 €	Nuevo Importe Unitario:	0,00 €					

RECINTOS PROPUESTOS

REF.	REFERENCIA SIGPAC	CULTIVO	S/R	USO SIGPAC	Sup. Dec. admisible	Sup. Campo	Sup. Determ.	Sup. Resuelta
-62241	14-039-018-00101-0001	OLIVAR	S		3,17		3,17	3,17
4114141	14-039-022-00144-0002	OLIVAR	S		0,17		0,17	0,17
4114142	14-039-022-00144-0001	OLIVAR	S		0,16		0,16	0,16
4114143	14-039-021-00074-0001	OLIVAR	S		0,92		0,92	0,92
4114145	14-039-013-00129-0001	OLIVAR	S		3,09		3,09	3,09
4114146	14-039-021-00221-0001	OLIVAR	S		0,43		0,43	0,43
4114150	14-039-022-00126-0001	OLIVAR	S		0,68		0,68	0,68
4586516	14-039-021-00195-0001	OLIVAR	S		0,64		0,64	0,64
4586518	14-039-021-00067-0003	OLIVAR	S		0,50		0,50	0,50
4586519	14-039-021-00237-0002	OLIVAR	S		0,04		0,04	0,04
5264489	14-039-021-00251-0001	OLIVAR	S		1,28		1,28	1,28
5285499	14-039-025-00625-0001	ALMENDROS	S		0,45		0,45	0,45

INCIDENCIAS

INCIDENCIA DESCRIPCIÓN

2454	Solicitante de intervención 6613 cuyo regimen de afiliacion a la SS no es ni el sistema especial agrario(cuenta ajena) ni autonomo con actividad agraria.
74018	Productor que no es agricultor a título principal, según los datos del ejercicio fiscal n-1 y seguridad socia.
74053	Importe inferior a 100 Euros

(1) Con incidencias que retienen pago o deniegan el expediente.

(2) Se calcula sobre superficie declarada admisible.

(3) Aplicación del artículo 16 bis del RD 147/2023.

(4) Expediente con algunos recintos de pastos permanentes ubicados en espacios protegidos donde la carga ganadera mínima será 0,1 UGM/ha.

Puede verificar la integridad de una copia de este documento mediante la lectura del código QR adjunto o mediante el acceso a la dirección <https://ws050.juntadeandalucia.es/verificarFirma> indicando el código de VERIFICACIÓN

FIRMADO POR

RAQUEL MARIA ESPIN CRESPO

17/10/2024

VERIFICACIÓN

Pk2jmJDVJQXVSF7B6ESWF6FEMYA9VL

PÁG. 386/3958





APELLIDOS Y NOMBRE / RAZÓN SOCIAL

CASTRO TOLEDANO JOSE LUIS

NIF

****7828*

EXPEDIENTE

1037458

RESOLUCIÓN

DENEGACIÓN DE LA AYUDA

DATOS DE MANTENIMIENTO UNIDADES

GRUPO DE PAGO

ZONAS DE LIMITACIONES NATURALES

Sup. Dec. Admisible

0,00

Sup. Resuelta

0,00

Sobredecl.

0,00

% Sobredecl.

0,00

RESUMEN DE PAGOS

IMPORTE (Euros)

	RESUELTO	FEADER	MAPA	CAPADR
A pagar	0,00	0,00	0,00	0,00

APLICACIÓN DE REDUCCIONES Y PENALIZACIONES (%)

Criterios de subvencionabilidad (1)	Presentación tardía	Omisión declaración	Condicionalidad
100,00	0,00	0,00	0,00

IMPORTE (Euros)

Calculado(2)	Reducción	Penalización	Reducción Penalización (3)	Penalización adicional	Resuelto	FEADER	MAPA	CAPADR
0,00 €	0,00 €	0,00 €	0,00 €	0,00 €	0,00 €	0,00 €	0,00 €	0,00 €
Importe Unitario:	54,00 €	Nuevo Importe Unitario:	0,00 €					

RECINTOS PROPUESTOS

REF.	REFERENCIA SIGPAC	CULTIVO	S/R	USO SIGPAC	Sup. Dec. admisible	Sup. Campo	Sup. Determ.	Sup. Resuelta
4092368	14-041-005-00011-0002	OLIVAR	S		2,71		2,71	2,71

INCIDENCIAS

INCIDENCIA DESCRIPCIÓN

2454	Solicitante de intervención 6613 cuyo regimen de afiliacion a la SS no es ni el sistema especial agrario(cuenta ajena) ni autonomo con actividad agraria.
74018	Productor que no es agricultor a título principal, según los datos del ejercicio fiscal n-1 y seguridad socia.
74053	Importe inferior a 100 Euros

(1) Con incidencias que retienen pago o deniegan el expediente.

(2) Se calcula sobre superficie declarada admisible.

(3) Aplicación del artículo 16 bis del RD 147/2023.

(4) Expediente con algunos recintos de pastos permanentes ubicados en espacios protegidos donde la carga ganadera mínima será 0,1 UGM/ha.

Puede verificar la integridad de una copia de este documento mediante la lectura del código QR adjunto o mediante el acceso a la dirección <https://ws050.juntadeandalucia.es/verificarFirma> indicando el código de VERIFICACIÓN

FIRMADO POR	RAQUEL MARIA ESPIN CRESPO	17/10/2024
VERIFICACIÓN	Pk2jmJDVJQXVSF7B6ESWF6FEMYA9VL	PÁG. 387/3958





APELLIDOS Y NOMBRE / RAZÓN SOCIAL

CASTRO TORIL FRANCISCA

NIF

***3924*

EXPEDIENTE

1166450

RESOLUCIÓN

DENEGACIÓN DE LA AYUDA

DATOS DE MANTENIMIENTO UNIDADES

GRUPO DE PAGO

ZONAS DE LIMITACIONES NATURALES

Sup. Dec. Admisible

0,00

Sup. Resuelta

0,00

Sobredecl.

0,00

% Sobredecl.

0,00

RESUMEN DE PAGOS

	IMPORTE (Euros)			
	RESUELTO	FEADER	MAPA	CAPADR
A pagar	0,00	0,00	0,00	0,00

APLICACIÓN DE REDUCCIONES Y PENALIZACIONES (%)

Crterios de subvencionabilidad (1)	Presentación tardía	Omisión declaración	Condicionalidad
100,00	0,00	0,00	0,00

IMPORTE (Euros)

Calculado(2)	Reducción	Penalización	Reducción Penalización (3)	Penalización adicional	Resuelto	FEADER	MAPA	CAPADR
0,00 €	0,00 €	0,00 €	0,00 €	0,00 €	0,00 €	0,00 €	0,00 €	0,00 €
Importe Unitario:	54,00 €	Nuevo Importe Unitario:	0,00 €					

RECINTOS PROPUESTOS

REF.	REFERENCIA SIGPAC	CULTIVO	S/R	USO SIGPAC	Sup. Dec. admisible	Sup. Campo	Sup. Determ.	Sup. Resuelta
170000006514660	14-069-062-00005-0002	PASTOS PERMANENTES DE 5 O MAS AÑOS	S		0,21		0,21	0,21
170000006514661	14-069-062-00005-0003	PASTOS PERMANENTES DE 5 O MAS AÑOS	S		4,99		4,99	4,99
170000006514662	14-069-062-00005-0004	PASTOS PERMANENTES DE 5 O MAS AÑOS	S		0,27		0,27	0,27
170000006514663	14-069-062-00005-0005	PASTOS PERMANENTES DE 5 O MAS AÑOS	S		0,36		0,36	0,36
170000006514664	14-069-062-00006-0001	PASTOS PERMANENTES DE 5 O MAS AÑOS	S		1,02		1,02	1,02
170000006514665	14-069-062-00006-0002	PASTOS PERMANENTES DE 5 O MAS AÑOS	S		4,54		4,54	4,54
170000006514666	14-069-062-00006-0004	PASTOS PERMANENTES DE 5 O MAS AÑOS	S		0,31		0,31	0,31
170000006514667	14-069-062-00008-0001	PASTOS PERMANENTES DE 5 O MAS AÑOS	S		0,49		0,49	0,49
170000006514668	14-069-062-00008-0002	PASTOS PERMANENTES DE 5 O MAS AÑOS	S		1,41		1,41	1,41
170000006514669	14-069-062-00008-0003	PASTOS PERMANENTES DE 5 O MAS AÑOS	S		6,79		6,79	6,79
170000006514670	14-069-062-00008-0009	PASTOS PERMANENTES DE 5 O MAS AÑOS	S		5,16		5,16	5,16
170000006514671	14-069-062-00008-0010	PASTOS PERMANENTES DE 5 O MAS AÑOS	S		0,13		0,13	0,13
170000006514672	14-069-062-00008-0012	PASTOS PERMANENTES DE 5 O MAS AÑOS	S		0,02		0,02	0,02
170000006514673	14-069-062-00008-0013	PASTOS PERMANENTES DE 5 O MAS AÑOS	S		0,36		0,36	0,36

INCIDENCIAS

INCIDENCIA DESCRIPCIÓN

74018	Productor que no es agricultor a título principal, según los datos del ejercicio fiscal n-1 y seguridad socia.
74053	Importe inferior a 100 Euros

(1) Con incidencias que retienen pago o deniegan el expediente.

(2) Se calcula sobre superficie declarada admisible.

(3) Aplicación del artículo 16 bis del RD 147/2023.

(4) Expediente con algunos recintos de pastos permanentes ubicados en espacios protegidos donde la carga ganadera mínima será 0,1 UGM/ha.

Puede verificar la integridad de una copia de este documento mediante la lectura del código QR adjunto o mediante el acceso a la dirección <https://ws050.juntadeandalucia.es/verificarFirma> indicando el código de VERIFICACIÓN

FIRMADO POR	RAQUEL MARIA ESPIN CRESPO	17/10/2024	
VERIFICACIÓN	Pk2jmJDVJQXVSF7B6ESWF6FEMYA9VL	PÁG. 388/3958	



Datos considerados para el Cálculo de la Carga Ganadera del expediente

Superficie determinada para Cálculo Carga Ganadera: 26,06 ha

Carga Ganadera del Expediente: 0,92 ugm/ha

Explotación	Especie	Ugm Calculada para CG
ES140690000624	BOVINA	22,87
ES140690000624	PORCINO	1,21

Recintos Determinados para el Cálculo de Garga Ganadera

REF.	REFERENCIA SIGPAC	CULTIVO	DESCRIPCIÓN CULTIVO	S/R	SUP. RESUELTA (ha)
1700000006514660	14-069-062-00005-00002	62000	PASTOS PERMANENTES DE 5 O MAS AÑOS-SIN VARIEDAD	S	0,21
1700000006514661	14-069-062-00005-00003	62000	PASTOS PERMANENTES DE 5 O MAS AÑOS-SIN VARIEDAD	S	4,99
1700000006514662	14-069-062-00005-00004	62000	PASTOS PERMANENTES DE 5 O MAS AÑOS-SIN VARIEDAD	S	0,27
1700000006514663	14-069-062-00005-00005	62000	PASTOS PERMANENTES DE 5 O MAS AÑOS-SIN VARIEDAD	S	0,36
1700000006514664	14-069-062-00006-00001	62000	PASTOS PERMANENTES DE 5 O MAS AÑOS-SIN VARIEDAD	S	1,02
1700000006514665	14-069-062-00006-00002	62000	PASTOS PERMANENTES DE 5 O MAS AÑOS-SIN VARIEDAD	S	4,54
1700000006514666	14-069-062-00006-00004	62000	PASTOS PERMANENTES DE 5 O MAS AÑOS-SIN VARIEDAD	S	0,31
1700000006514667	14-069-062-00008-00001	62000	PASTOS PERMANENTES DE 5 O MAS AÑOS-SIN VARIEDAD	S	0,49
1700000006514668	14-069-062-00008-00002	62000	PASTOS PERMANENTES DE 5 O MAS AÑOS-SIN VARIEDAD	S	1,41
1700000006514669	14-069-062-00008-00003	62000	PASTOS PERMANENTES DE 5 O MAS AÑOS-SIN VARIEDAD	S	6,79
1700000006514670	14-069-062-00008-00009	62000	PASTOS PERMANENTES DE 5 O MAS AÑOS-SIN VARIEDAD	S	5,16
1700000006514671	14-069-062-00008-00010	62000	PASTOS PERMANENTES DE 5 O MAS AÑOS-SIN VARIEDAD	S	0,13
1700000006514672	14-069-062-00008-00012	62000	PASTOS PERMANENTES DE 5 O MAS AÑOS-SIN VARIEDAD	S	0,02
1700000006514673	14-069-062-00008-00013	62000	PASTOS PERMANENTES DE 5 O MAS AÑOS-SIN VARIEDAD	S	0,36

(1) Con incidencias que retienen pago o deniegan el expediente.

(2) Se calcula sobre superficie declarada admisible.

(3) Aplicación del artículo 16 bis del RD 147/2023.

(4) Expediente con algunos recintos de pastos permanentes ubicados en espacios protegidos donde la carga ganadera mínima será 0,1 UGM/ha.

Puede verificar la integridad de una copia de este documento mediante la lectura del código QR adjunto o mediante el acceso a la dirección <https://ws050.juntadeandalucia.es/verificarFirma> indicando el código de VERIFICACIÓN

FIRMADO POR	RAQUEL MARIA ESPIN CRESPO	17/10/2024	
VERIFICACIÓN	Pk2jmJDVJQXVSF7B6ESWF6FEMYA9VL	PÁG. 389/3958	



APELLIDOS Y NOMBRE / RAZÓN SOCIAL

CEPEDELLO PINEDA JUAN ANTONIO

NIF

****1027*

EXPEDIENTE

1031379

RESOLUCIÓN

DENEGACIÓN DE LA AYUDA

DATOS DE MANTENIMIENTO UNIDADES

GRUPO DE PAGO

ZONAS DE LIMITACIONES NATURALES

**Sup. Dec.
Admisible**

0,00

**Sup.
Resuelta**

0,00

Sobredecl.

0,00

% Sobredecl.

0,00

RESUMEN DE PAGOS

		IMPORTE (Euros)			
		RESUELTO	FEADER	MAPA	CAPADR
A pagar		0,00	0,00	0,00	0,00

APLICACIÓN DE REDUCCIONES Y PENALIZACIONES (%)

Crterios de subvencionabilidad (1)	Presentación tardía	Omisión declaración	Condicionalidad
100,00	0,00	0,00	0,00

IMPORTE (Euros)

Calculado(2)	Reducción	Penalización	Reducción Penalización (3)	Penalización adicional	Resuelto	FEADER	MAPA	CAPADR
0,00 €	0,00 €	0,00 €	0,00 €	0,00 €	0,00 €	0,00 €	0,00 €	0,00 €
Importe Unitario:	54,00 €	Nuevo Importe Unitario:	0,00 €					

INCIDENCIAS

INCIDENCIA DESCRIPCIÓN

- 4272 Verifica que las líneas de declaración de las Solicitudes Únicas no tienen solapes con la capa de Retroactividad Gráfica (ambas de la misma campaña) a nivel de expediente/línea de declaración gráfica de la solicitud.
Recinto:14-017-009-00253-00001 Cultivo: - Agregado de la referencia del recinto.:0 Zona de la referencia del recinto.:0 Superficie solapada.:0,02 Id. Incid.:98193072
- 74051 Solicitante de intervención 6613, que no declara ningun recinto en zona desfavorecida.
- 74053 Importe inferior a 100 Euros

(1) Con incidencias que retienen pago o deniegan el expediente.

(2) Se calcula sobre superficie declarada admisible.

(3) Aplicación del artículo 16 bis del RD 147/2023.

(4) Expediente con algunos recintos de pastos permanentes ubicados en espacios protegidos donde la carga ganadera mínima será 0,1 UGM/ha.

Puede verificar la integridad de una copia de este documento mediante la lectura del código QR adjunto o mediante el acceso a la dirección <https://ws050.juntadeandalucia.es/verificarFirma> indicando el código de VERIFICACIÓN

FIRMADO POR	RAQUEL MARIA ESPIN CRESPO	17/10/2024	
VERIFICACIÓN	Pk2jmJDVJQXVSF7B6ESWF6FEMYA9VL	PÁG. 390/3958	



APELLIDOS Y NOMBRE / RAZÓN SOCIAL

CEREZO REDONDO SOFIA EULALIA

NIF

****1495*

EXPEDIENTE

1093782

RESOLUCIÓN

DENEGACIÓN DE LA AYUDA

DATOS DE MANTENIMIENTO UNIDADES

GRUPO DE PAGO

ZONAS DE LIMITACIONES NATURALES

**Sup. Dec.
Admisible**

0,00

**Sup.
Resuelta**

0,00

Sobredecl.

0,00

% Sobredecl.

0,00

RESUMEN DE PAGOS

	IMPORTE (Euros)			
	RESUELTO	FEADER	MAPA	CAPADR
A pagar	0,00	0,00	0,00	0,00

APLICACIÓN DE REDUCCIONES Y PENALIZACIONES (%)

Crterios de subvencionabilidad (1)	Presentación tardía	Omisión declaración	Condicionalidad
100,00	0,00	0,00	0,00

IMPORTE (Euros)

Calculado(2)	Reducción	Penalización	Reducción Penalización (3)	Penalización adicional	Resuelto	FEADER	MAPA	CAPADR
0,00 €	0,00 €	0,00 €	0,00 €	0,00 €	0,00 €	0,00 €	0,00 €	0,00 €
Importe Unitario:	54,00 €	Nuevo Importe Unitario:	0,00 €					

RECINTOS PROPUESTOS

REF.	REFERENCIA SIGPAC	CULTIVO	S/R	USO SIGPAC	Sup. Dec. admisible	Sup. Campo	Sup. Determ.	Sup. Resuelta
170000005303350	14-054-056-00052-0005	OLIVAR	S		6,49		6,49	6,49
170000005303351	14-054-056-00052-0004	OLIVAR	S		5,39		5,39	5,39
170000005303352	14-054-056-00051-0001	OLIVAR	S		0,42		0,42	0,42
170000005303353	14-054-056-00111-0002	OLIVAR	S		0,03		0,03	0,03
170000005303354	14-054-056-00061-0001	OLIVAR	S		4,38		4,38	4,38

(1) Con incidencias que retienen pago o deniegan el expediente.

(2) Se calcula sobre superficie declarada admisible.

(3) Aplicación del artículo 16 bis del RD 147/2023.

(4) Expediente con algunos recintos de pastos permanentes ubicados en espacios protegidos donde la carga ganadera mínima será 0,1 UGM/ha.

Puede verificar la integridad de una copia de este documento mediante la lectura del código QR adjunto o mediante el acceso a la dirección <https://ws050.juntadeandalucia.es/verificarFirma> indicando el código de VERIFICACIÓN

FIRMADO POR	RAQUEL MARIA ESPIN CRESPO	17/10/2024	
VERIFICACIÓN	Pk2jmJDVJQXVSF7B6ESWF6FEMYA9VL	PÁG. 391/3958	



INCIDENCIAS

INCIDENCIA DESCRIPCIÓN

- 452 Actividad agraria declarada en un recinto no compatible con el uso PA, PR o PS asignado en SIGPAC para ese recinto.
Recinto:14-054-056-00052-00006 Cultivo:62000 PASTOS PERMANENTES DE 5 O MAS AÑOS-SIN VARIEDAD Secano USO ASIGNADO EN SIGPAC:PR
- 3795 Recinto declarado con una situación de riesgo de abandono.
Recinto:14-054-004-00002-00002 Cultivo: -
Recinto:14-054-004-00002-00003 Cultivo: -
Recinto:14-054-004-00002-00004 Cultivo: -
- 74018 Productor que no es agricultor a título principal, según los datos del ejercicio fiscal n-1 y seguridad socia.
- 74053 Importe inferior a 100 Euros
- 86119 Carga ganadera NO cumple con el valor mínimo de 0,2 UGM/ha.
Recinto:14-054-004-00002-00002 Cultivo:20000 BARBECHO TRADICIONAL-SIN VARIEDAD Secano Carga Ganadera:0
Recinto:14-054-004-00002-00003 Cultivo:20000 BARBECHO TRADICIONAL-SIN VARIEDAD Secano Carga Ganadera:0
Recinto:14-054-004-00002-00004 Cultivo:20000 BARBECHO TRADICIONAL-SIN VARIEDAD Secano Carga Ganadera:0
Recinto:14-054-004-00011-00001 Cultivo:20000 BARBECHO TRADICIONAL-SIN VARIEDAD Secano Carga Ganadera:0
Recinto:14-054-056-00052-00006 Cultivo:62000 PASTOS PERMANENTES DE 5 O MAS AÑOS-SIN VARIEDAD Secano Carga Ganadera:0
- 86121 Recinto superficie forrajera que no realiza la actividad de producción de pastoreo.
Recinto:14-054-056-00052-00006 Cultivo:62000 PASTOS PERMANENTES DE 5 O MAS AÑOS-SIN VARIEDAD Secano Actividad Agraria del recinto:2
- 86122 Recinto superficie forrajera que realiza la actividad de producción de pastoreo y no declara el o los códigos del Registro de Explotaciones Ganaderas de Andalucía, REGA.
Recinto:14-054-004-00002-00002 Cultivo:20000 BARBECHO TRADICIONAL-SIN VARIEDAD Secano
Recinto:14-054-004-00002-00003 Cultivo:20000 BARBECHO TRADICIONAL-SIN VARIEDAD Secano
Recinto:14-054-004-00002-00004 Cultivo:20000 BARBECHO TRADICIONAL-SIN VARIEDAD Secano
Recinto:14-054-004-00011-00001 Cultivo:20000 BARBECHO TRADICIONAL-SIN VARIEDAD Secano
Recinto:14-054-056-00052-00006 Cultivo:62000 PASTOS PERMANENTES DE 5 O MAS AÑOS-SIN VARIEDAD Secano
- 86124 Recinto de forrajera para Cálculo de Carga Ganadera que No pertenece a Explotación.
Recinto:14-054-004-00002-00002 Cultivo:20000 BARBECHO TRADICIONAL-SIN VARIEDAD Secano
Recinto:14-054-004-00002-00003 Cultivo:20000 BARBECHO TRADICIONAL-SIN VARIEDAD Secano
Recinto:14-054-004-00002-00004 Cultivo:20000 BARBECHO TRADICIONAL-SIN VARIEDAD Secano
Recinto:14-054-004-00011-00001 Cultivo:20000 BARBECHO TRADICIONAL-SIN VARIEDAD Secano
Recinto:14-054-056-00052-00006 Cultivo:62000 PASTOS PERMANENTES DE 5 O MAS AÑOS-SIN VARIEDAD Secano

Datos considerados para el Cálculo de la Carga Ganadera del expediente


Superficie determinada para Cálculo Carga Ganadera: 0,00 ha
Carga Ganadera del Expediente: 0,00 ugm/ha

Incidenias de carga ganadera

INCIDENCIA DESCRIPCIÓN

- 452 Actividad agraria declarada en un recinto no compatible con el uso PA, PR o PS asignado en SIGPAC para ese recinto.
Recinto:14-054-056-00052-00006 Cultivo:62000 PASTOS PERMANENTES DE 5 O MAS AÑOS-SIN VARIEDAD Secano USO ASIGNADO EN SIGPAC:PR
- 3795 Recinto declarado con una situación de riesgo de abandono.
Recinto:14-054-004-00002-00004 Cultivo: -
Recinto:14-054-004-00002-00002 Cultivo: -
Recinto:14-054-004-00002-00003 Cultivo: -
- 86122 Recinto superficie forrajera que realiza la actividad de producción de pastoreo y no declara el o los códigos del Registro de Explotaciones Ganaderas de Andalucía, REGA.
Recinto:14-054-056-00052-00006 Cultivo:62000 PASTOS PERMANENTES DE 5 O MAS AÑOS-SIN VARIEDAD Secano
Recinto:14-054-004-00011-00001 Cultivo:20000 BARBECHO TRADICIONAL-SIN VARIEDAD Secano
Recinto:14-054-004-00002-00004 Cultivo:20000 BARBECHO TRADICIONAL-SIN VARIEDAD Secano
Recinto:14-054-004-00002-00002 Cultivo:20000 BARBECHO TRADICIONAL-SIN VARIEDAD Secano
Recinto:14-054-004-00002-00003 Cultivo:20000 BARBECHO TRADICIONAL-SIN VARIEDAD Secano
- 86124 Recinto de forrajera para Cálculo de Carga Ganadera que No pertenece a Explotación.

(1) Con incidencias que retienen pago o deniegan el expediente.
(2) Se calcula sobre superficie declarada admisible.
(3) Aplicación del artículo 16 bis del RD 147/2023.
(4) Expediente con algunos recintos de pastos permanentes ubicados en espacios protegidos donde la carga ganadera mínima será 0,1 UGM/ha.

Puede verificar la integridad de una copia de este documento mediante la lectura del código QR adjunto o mediante el acceso a la dirección https://ws050.juntadeandalucia.es/verificarFirma indicando el código de VERIFICACIÓN			
FIRMADO POR	RAQUEL MARIA ESPIN CRESPO	17/10/2024	
VERIFICACIÓN	Pk2jmJDVJQXVSF7B6ESWF6FEMYA9VL	PÁG. 392/3958	



	Recinto:14-054-056-00052-00006 Cultivo:62000 PASTOS PERMANENTES DE 5 O MAS AÑOS-SIN VARIEDAD Secano
	Recinto:14-054-004-00011-00001 Cultivo:20000 BARBECHO TRADICIONAL-SIN VARIEDAD Secano
	Recinto:14-054-004-00002-00004 Cultivo:20000 BARBECHO TRADICIONAL-SIN VARIEDAD Secano
	Recinto:14-054-004-00002-00002 Cultivo:20000 BARBECHO TRADICIONAL-SIN VARIEDAD Secano
	Recinto:14-054-004-00002-00003 Cultivo:20000 BARBECHO TRADICIONAL-SIN VARIEDAD Secano
86128	Recinto de Forrajas que no ha contabilizado para Carga Ganadera por no tener una explotación válida para el cálculo de la Carga Ganadera
	Recinto:14-054-056-00052-00006 Cultivo:62 PASTOS PERMANENTES DE 5 O MAS AÑOS-
	Recinto:14-054-004-00011-00001 Cultivo:20 BARBECHO TRADICIONAL-
	Recinto:14-054-004-00002-00004 Cultivo:20 BARBECHO TRADICIONAL-
	Recinto:14-054-004-00002-00002 Cultivo:20 BARBECHO TRADICIONAL-
	Recinto:14-054-004-00002-00003 Cultivo:20 BARBECHO TRADICIONAL-
86132	Recinto superficie forrajera que no realiza la actividad de producción de pastoreo.
	Recinto:14-054-056-00052-00006 Cultivo:62000 PASTOS PERMANENTES DE 5 O MAS AÑOS-SIN VARIEDAD Secano

(1) Con incidencias que retienen pago o deniegan el expediente.

(2) Se calcula sobre superficie declarada admisible.

(3) Aplicación del artículo 16 bis del RD 147/2023.

(4) Expediente con algunos recintos de pastos permanentes ubicados en espacios protegidos donde la carga ganadera mínima será 0,1 UGM/ha.

Puede verificar la integridad de una copia de este documento mediante la lectura del código QR adjunto o mediante el acceso a la dirección <https://ws050.juntadeandalucia.es/verificarFirma> indicando el código de VERIFICACIÓN

FIRMADO POR	RAQUEL MARIA ESPIN CRESPO	17/10/2024
VERIFICACIÓN	Pk2jmJDVJQXVSF7B6ESWF6FEMYA9VL	PÁG. 393/3958





APELLIDOS Y NOMBRE / RAZÓN SOCIAL

CERRO ARELLANO MARIA ANGELES

NIF

****3703*

EXPEDIENTE

1092313

RESOLUCIÓN

DENEGACIÓN DE LA AYUDA

DATOS DE MANTENIMIENTO UNIDADES

GRUPO DE PAGO	Sup. Dec. Admisible	Sup. Resuelta	Sobredecl.	% Sobredecl.
ZONAS DE LIMITACIONES NATURALES	0,00	0,00	0,00	0,00

RESUMEN DE PAGOS

	IMPORTE (Euros)			
	RESUELTO	FEADER	MAPA	CAPADR
A pagar	0,00	0,00	0,00	0,00

APLICACIÓN DE REDUCCIONES Y PENALIZACIONES (%)

Crterios de subvencionabilidad (1)	Presentación tardía	Omisión declaración	Condicionalidad
100,00	0,00	0,00	0,00

IMPORTE (Euros)

Calculado(2)	Reducción	Penalización	Reducción adicional (3)	Penalización adicional	Resuelto	FEADER	MAPA	CAPADR
0,00 €	0,00 €	0,00 €	0,00 €	0,00 €	0,00 €	0,00 €	0,00 €	0,00 €
Importe Unitario:	54,00 €	Nuevo Importe Unitario:	0,00 €					

RECINTOS PROPUESTOS

REF.	REFERENCIA SIGPAC	CULTIVO	S/R	USO SIGPAC	Sup. Dec. admisible	Sup. Campo	Sup. Determ.	Sup. Resuelta
-1587579	14-035-013-00022-0001	AVENA	S		15,31		15,31	15,31
-1460591	14-035-014-00342-0002	TRIGO BLANDO	S		16,36		16,36	16,36
-1460590	14-035-013-00022-0001	TRANQUILLÓN	S		1,39		1,39	1,39
-1460589	14-035-013-00022-0001	GUISANTES	S		8,62		8,62	8,62
-1460588	14-035-013-00022-0001	BARBECHO TRADICIONAL	S		8,95		8,95	8,95
-1274321	14-035-014-00334-0004	BARBECHO TRADICIONAL	S		10,34		10,34	10,34
-1214397	14-035-014-00334-0004	TRIGO BLANDO	S		1,18		1,18	1,18
-1214395	14-035-014-00342-0002	BARBECHO TRADICIONAL	S		5,72		5,72	5,72
-1214386	14-035-013-00022-0001	AVENA	S		7,99		7,99	7,99
1700000007037517	14-035-016-00035-0001	OLIVAR	S		0,57		0,57	0,57
1700000007037520	14-035-013-00107-0004	AVENA	S		0,32		0,32	0,32
1700000007037523	14-035-017-00469-0001	AVENA	S		0,27		0,27	0,27
1700000007037524	14-035-017-00470-0001	AVENA	S		0,27		0,27	0,27
1700000007037525	14-035-017-00471-0001	AVENA	S		0,07		0,07	0,07
1700000007037532	14-035-022-00140-0001	AVENA	S		0,70		0,70	0,70
1700000007037533	14-035-014-00342-0002	TRANQUILLÓN	S		0,45		0,45	0,45

INCIDENCIAS

INCIDENCIA DESCRIPCIÓN

- 74018 Productor que no es agricultor a título principal, según los datos del ejercicio fiscal n-1 y seguridad socia.
- 74053 Importe inferior a 100 Euros

Datos considerados para el Cálculo de la Carga Ganadera del expediente

Superficie determinada para Cálculo Carga Ganadera: 0,00 ha
Carga Ganadera del Expediente: 0,00 ugm/ha

(1) Con incidencias que retienen pago o deniegan el expediente.
(2) Se calcula sobre superficie declarada admisible.
(3) Aplicación del artículo 16 bis del RD 147/2023.
(4) Expediente con algunos recintos de pastos permanentes ubicados en espacios protegidos donde la carga ganadera mínima será 0,1 UGM/ha.

Puede verificar la integridad de una copia de este documento mediante la lectura del código QR adjunto o mediante el acceso a la dirección <https://ws050.juntadeandalucia.es/verificarFirma> indicando el código de VERIFICACIÓN

FIRMADO POR	RAQUEL MARIA ESPIN CRESPO	17/10/2024
VERIFICACIÓN	Pk2jmJDVJQXVSF7B6ESWF6FEMYA9VL	PÁG. 394/3958





Incidencias de carga ganadera

INCIDENCIA DESCRIPCIÓN

86132 Recinto superficie forrajera que no realiza la actividad de producción de pastoreo.
Recinto:14-035-013-00022-00001 Cultivo:20000 BARBECHO TRADICIONAL-SIN VARIEDAD Secano
Recinto:14-035-014-00334-00004 Cultivo:20000 BARBECHO TRADICIONAL-SIN VARIEDAD Secano
Recinto:14-035-014-00342-00002 Cultivo:20000 BARBECHO TRADICIONAL-SIN VARIEDAD Secano

(1) Con incidencias que retienen pago o deniegan el expediente.

(2) Se calcula sobre superficie declarada admisible.

(3) Aplicación del artículo 16 bis del RD 147/2023.

(4) Expediente con algunos recintos de pastos permanentes ubicados en espacios protegidos donde la carga ganadera mínima será 0,1 UGM/ha.

Puede verificar la integridad de una copia de este documento mediante la lectura del código QR adjunto o mediante el acceso a la dirección <https://ws050.juntadeandalucia.es/verificarFirma> indicando el código de VERIFICACIÓN

FIRMADO POR	RAQUEL MARIA ESPIN CRESPO	17/10/2024
VERIFICACIÓN	Pk2jmJDVJQXVSF7B6ESWF6FEMYA9VL	PÁG. 395/3958





APELLIDOS Y NOMBRE / RAZÓN SOCIAL

CHACON ARJONA MARIA VICTORIA

NIF
***0781*

EXPEDIENTE
1275179

RESOLUCIÓN
DENEGACIÓN DE LA AYUDA

DATOS DE MANTENIMIENTO UNIDADES

GRUPO DE PAGO

ZONAS DE LIMITACIONES NATURALES

Sup. Dec. Admisible	Sup. Resuelta	Sobredecl.	% Sobredecl.
0,00	0,00	0,00	0,00

RESUMEN DE PAGOS

	IMPORTE (Euros)			
	RESUELTO	FEADER	MAPA	CAPADR
A pagar	0,00	0,00	0,00	0,00

APLICACIÓN DE REDUCCIONES Y PENALIZACIONES (%)

Criterios de subvencionabilidad (1)	Presentación tardía	Omisión declaración	Condicionalidad
100,00	0,00	0,00	0,00

IMPORTE (Euros)

Calculado(2)	Reducción	Penalización	Reducción Penalización (3)	Penalización adicional	Resuelto	FEADER	MAPA	CAPADR
0,00 €	0,00 €	0,00 €	0,00 €	0,00 €	0,00 €	0,00 €	0,00 €	0,00 €
Importe Unitario:	54,00 €	Nuevo Importe Unitario:	0,00 €					

RECINTOS PROPUESTOS

REF.	REFERENCIA SIGPAC	CULTIVO	S/R	USO SIGPAC	Sup. Dec. admisible	Sup. Campo	Sup. Determ.	Sup. Resuelta
170000005814390	14-038-038-00009-0001	OLIVAR	S		0,02		0,02	0,02
170000005814391	14-038-038-00016-0001	OLIVAR	S		1,45		1,45	1,45
170000005814397	14-038-038-00016-0001	OLIVAR	S		0,68		0,68	0,68

INCIDENCIAS

INCIDENCIA DESCRIPCIÓN

2454	Solicitante de intervención 6613 cuyo regimen de afiliacion a la SS no es ni el sistema especial agrario(cuenta ajena) ni autonomo con actividad agraria.
74018	Productor que no es agricultor a título principal, según los datos del ejercicio fiscal n-1 y seguridad socia.
74053	Importe inferior a 100 Euros

(1) Con incidencias que retienen pago o deniegan el expediente.

(2) Se calcula sobre superficie declarada admisible.

(3) Aplicación del artículo 16 bis del RD 147/2023.

(4) Expediente con algunos recintos de pastos permanentes ubicados en espacios protegidos donde la carga ganadera mínima será 0,1 UGM/ha.

Puede verificar la integridad de una copia de este documento mediante la lectura del código QR adjunto o mediante el acceso a la dirección <https://ws050.juntadeandalucia.es/verificarFirma> indicando el código de VERIFICACIÓN

FIRMADO POR	RAQUEL MARIA ESPIN CRESPO	17/10/2024
VERIFICACIÓN	Pk2jmJDVJQXVSF7B6ESWF6FEMYA9VL	PÁG. 396/3958



**APELLIDOS Y NOMBRE / RAZÓN SOCIAL**

CHAVES PESQUEZO MANUELA

NIF

***9322*

EXPEDIENTE

1107549

RESOLUCIÓN

DENEGACIÓN DE LA AYUDA

DATOS DE MANTENIMIENTO UNIDADES**GRUPO DE PAGO**

ZONAS DE LIMITACIONES NATURALES

**Sup. Dec.
Admisible**

0,00

**Sup.
Resuelta**

0,00

Sobredecl.

0,00

% Sobredecl.

0,00

RESUMEN DE PAGOS**IMPORTE (Euros)**

	RESUELTO	FEADER	MAPA	CAPADR
A pagar	0,00	0,00	0,00	0,00

APLICACIÓN DE REDUCCIONES Y PENALIZACIONES (%)

Crterios de subvencionabilidad (1)	Presentación tardía	Omisión declaración	Condicionalidad
100,00	0,00	0,00	0,00

IMPORTE (Euros)

Calculado(2)	Reducción	Penalización	Reducción Penalización (3)	Penalización adicional	Resuelto	FEADER	MAPA	CAPADR
0,00 €	0,00 €	0,00 €	0,00 €	0,00 €	0,00 €	0,00 €	0,00 €	0,00 €
Importe Unitario:	54,00 €	Nuevo Importe Unitario:	0,00 €					

RECINTOS PROPUESTOS

REF.	REFERENCIA SIGPAC	CULTIVO	S/R	USO SIGPAC	Sup. Dec. admisible	Sup. Campo	Sup. Determ.	Sup. Resuelta
-917638	14-035-012-00817-0003	OLIVAR	S		0,52		0,52	0,52
-706982	14-035-012-00803-0002	OLIVAR	S		0,01		0,01	0,01
1700000007052853	14-035-012-00169-0001	OLIVAR	S		0,40		0,40	0,40
1700000007052854	14-035-012-00580-0001	OLIVAR	S		0,49		0,49	0,49
1700000007052855	14-035-012-00582-0002	OLIVAR	S		0,02		0,02	0,02
1700000007052856	14-035-012-00388-0003	OLIVAR	S		0,10		0,10	0,10
1700000007052857	14-035-012-00389-0001	OLIVAR	S		0,62		0,62	0,62
1700000007052858	14-035-012-00280-0001	OLIVAR	S		0,52		0,52	0,52
1700000007052859	14-035-012-00515-0002	OLIVAR	S		1,39		1,39	1,39
1700000007052860	14-035-012-00299-0001	OLIVAR	S		0,76		0,76	0,76
1700000007052861	14-035-012-00320-0002	OLIVAR	S		0,01		0,01	0,01
1700000007052862	14-035-012-00817-0001	OLIVAR	S		0,60		0,60	0,60
1700000007052863	14-035-012-00574-0001	OLIVAR	S		0,57		0,57	0,57
1700000007052864	14-035-012-00603-0003	OLIVAR	S		0,02		0,02	0,02
1700000007052865	14-035-012-00607-0001	OLIVAR	S		0,66		0,66	0,66
1700000007052866	14-035-012-00555-0001	OLIVAR	S		0,54		0,54	0,54
1700000007052867	14-035-012-00469-0004	OLIVAR	S		0,02		0,02	0,02
1700000007052868	14-035-012-00544-0001	OLIVAR	S		1,24		1,24	1,24
1700000007052869	14-035-012-00561-0001	OLIVAR	S		1,05		1,05	1,05
1700000007052870	14-035-012-00557-0002	OLIVAR	S		1,28		1,28	1,28
1700000007052872	14-035-012-00803-0001	OLIVAR	S		0,10		0,10	0,10
1700000007052873	14-035-012-00218-0001	OLIVAR	S		0,46		0,46	0,46

INCIDENCIAS**INCIDENCIA DESCRIPCIÓN**

74018	Productor que no es agricultor a título principal, según los datos del ejercicio fiscal n-1 y seguridad socia.
74053	Importe inferior a 100 Euros

(1) Con incidencias que retienen pago o deniegan el expediente.

(2) Se calcula sobre superficie declarada admisible.

(3) Aplicación del artículo 16 bis del RD 147/2023.

(4) Expediente con algunos recintos de pastos permanentes ubicados en espacios protegidos donde la carga ganadera mínima será 0,1 UGM/ha.

Puede verificar la integridad de una copia de este documento mediante la lectura del código QR adjunto o mediante el acceso a la dirección <https://ws050.juntadeandalucia.es/verificarFirma> indicando el código de VERIFICACIÓN

FIRMADO POR

RAQUEL MARIA ESPIN CRESPO

17/10/2024

VERIFICACIÓN

Pk2jmJDVJQXVSF7B6ESWF6FEMYA9VL

PÁG. 397/3958





APELLIDOS Y NOMBRE / RAZÓN SOCIAL

COBA CORREAS ANTONIO

NIF

****7840*

EXPEDIENTE

1112132

RESOLUCIÓN

DENEGACIÓN DE LA AYUDA

DATOS DE MANTENIMIENTO UNIDADES

GRUPO DE PAGO

ZONAS DE LIMITACIONES NATURALES

**Sup. Dec.
Admisible**

0,00

**Sup.
Resuelta**

0,00

Sobredecl.

0,00

% Sobredecl.

0,00

RESUMEN DE PAGOS

IMPORTE (Euros)

	<u>RESUELTO</u>	<u>FEADER</u>	<u>MAPA</u>	<u>CAPADR</u>
A pagar	0,00	0,00	0,00	0,00

APLICACIÓN DE REDUCCIONES Y PENALIZACIONES (%)

Crterios de subvencionabilidad (1)	Presentación tardía	Omisión declaración	Condicionalidad
100,00	0,00	0,00	0,00

IMPORTE (Euros)

Calculado(2)	Reducción	Penalización	Reducción Penalización (3)	Penalización adicional	Resuelto	FEADER	MAPA	CAPADR
0,00 €	0,00 €	0,00 €	0,00 €	0,00 €	0,00 €	0,00 €	0,00 €	0,00 €
Importe Unitario:	54,00 €	Nuevo Importe Unitario:	0,00 €					

INCIDENCIAS

INCIDENCIA DESCRIPCIÓN

74018	Productor que no es agricultor a título principal, según los datos del ejercicio fiscal n-1 y seguridad socia.
74051	Solicitante de intervención 6613, que no declara ningun recinto en zona desfavorecida.
74053	Importe inferior a 100 Euros

(1) Con incidencias que retienen pago o deniegan el expediente.

(2) Se calcula sobre superficie declarada admisible.

(3) Aplicación del artículo 16 bis del RD 147/2023.

(4) Expediente con algunos recintos de pastos permanentes ubicados en espacios protegidos donde la carga ganadera mínima será 0,1 UGM/ha.

Puede verificar la integridad de una copia de este documento mediante la lectura del código QR adjunto o mediante el acceso a la dirección <https://ws050.juntadeandalucia.es/verificarFirma> indicando el código de VERIFICACIÓN

FIRMADO POR

RAQUEL MARIA ESPIN CRESPO

17/10/2024

VERIFICACIÓN

Pk2jmJDVJQXVSF7B6ESWF6FEMYA9VL

PÁG. 398/3958





APELLIDOS Y NOMBRE / RAZÓN SOCIAL

COBA CORREAS JOSE

NIF

***6969*

EXPEDIENTE

1112227

RESOLUCIÓN

DENEGACIÓN DE LA AYUDA

DATOS DE MANTENIMIENTO UNIDADES

GRUPO DE PAGO

ZONAS DE LIMITACIONES NATURALES

Sup. Dec. Admisible

0,00

Sup. Resuelta

0,00

Sobredecl.

0,00

% Sobredecl.

0,00

RESUMEN DE PAGOS

IMPORTE (Euros)

	RESUELTO	FEADER	MAPA	CAPADR
A pagar	0,00	0,00	0,00	0,00

APLICACIÓN DE REDUCCIONES Y PENALIZACIONES (%)

Crterios de subvencionabilidad (1)	Presentación tardía	Omisión declaración	Condicionalidad
100,00	0,00	0,00	0,00

IMPORTE (Euros)

Calculado(2)	Reducción	Penalización	Reducción Penalización (3)	Penalización adicional	Resuelto	FEADER	MAPA	CAPADR
0,00 €	0,00 €	0,00 €	0,00 €	0,00 €	0,00 €	0,00 €	0,00 €	0,00 €
Importe Unitario:	54,00 €	Nuevo Importe Unitario:	0,00 €					

INCIDENCIAS

INCIDENCIA DESCRIPCIÓN

- 2454 Solicitante de intervención 6613 cuyo regimen de afiliacion a la SS no es ni el sistema especial agrario(cuenta ajena) ni autonomo con actividad agraria.
- 4272 Verifica que las líneas de declaración de las Solicitudes Únicas no tienen solapes con la capa de Retroactividad Gráfica (ambas de la misma campaña) a nivel de expediente/línea de declaración gráfica de la solicitud.
Recinto:14-043-051-00008-00003 Cultivo: - Agregado de la referencia del recinto.:0 Zona de la referencia del recinto.:0 Superficie solapada.:0,13 Id. Incid.:98193165
- 74018 Productor que no es agricultor a título principal, según los datos del ejercicio fiscal n-1 y seguridad socia.
- 74051 Solicitante de intervención 6613, que no declara ningun recinto en zona desfavorecida.
- 74053 Importe inferior a 100 Euros

(1) Con incidencias que retienen pago o deniegan el expediente.

(2) Se calcula sobre superficie declarada admisible.

(3) Aplicación del artículo 16 bis del RD 147/2023.

(4) Expediente con algunos recintos de pastos permanentes ubicados en espacios protegidos donde la carga ganadera mínima será 0,1 UGM/ha.

Puede verificar la integridad de una copia de este documento mediante la lectura del código QR adjunto o mediante el acceso a la dirección <https://ws050.juntadeandalucia.es/verificarFirma> indicando el código de VERIFICACIÓN

FIRMADO POR	RAQUEL MARIA ESPIN CRESPO	17/10/2024	
VERIFICACIÓN	Pk2jmJDVJQXVSF7B6ESWF6FEMYA9VL	PÁG. 399/3958	



APELLIDOS Y NOMBRE / RAZÓN SOCIAL

COBO COCA FRANCISCA

NIF

***9168*

EXPEDIENTE

1202457

RESOLUCIÓN

DENEGACIÓN DE LA AYUDA

DATOS DE MANTENIMIENTO UNIDADES

GRUPO DE PAGO

ZONAS DE LIMITACIONES NATURALES

**Sup. Dec.
Admisible**
0,00

**Sup.
Resuelta**
0,00

Sobredecl.
0,00

% Sobredecl.
0,00

RESUMEN DE PAGOS

	IMPORTE (Euros)			
	RESUELTO	FEADER	MAPA	CAPADR
A pagar	0,00	0,00	0,00	0,00

APLICACIÓN DE REDUCCIONES Y PENALIZACIONES (%)

Crterios de subvencionabilidad (1)	Presentación tardía	Omisión declaración	Condicionalidad
100,00	0,00	0,00	0,00

IMPORTE (Euros)

Calculado(2)	Reducción	Penalización	Reducción Penalización (3)	Penalización adicional	Resuelto	FEADER	MAPA	CAPADR
0,00 €	0,00 €	0,00 €	0,00 €	0,00 €	0,00 €	0,00 €	0,00 €	0,00 €
Importe Unitario:	54,00 €	Nuevo Importe Unitario:	0,00 €					

RECINTOS PROPUESTOS

REF.	REFERENCIA SIGPAC	CULTIVO	S/R	USO SIGPAC	Sup. Dec. admisible	Sup. Campo	Sup. Determ.	Sup. Resuelta
-527826	23-006-013-00174-0001	OLIVAR	S		3,23		3,23	3,23
5526956	23-056-014-00056-0001	OLIVAR	R		3,57		3,57	3,57
170000005045571	23-056-013-00248-0001	OLIVAR	S		1,70		1,70	1,70
170000005045572	23-056-013-00451-0001	OLIVAR	S		0,01		0,01	0,01
170000005045573	23-056-013-00433-0001	OLIVAR	S		0,40		0,40	0,40
170000005045574	23-056-013-00420-0001	OLIVAR	S		0,01		0,01	0,01
170000005045579	23-056-008-00202-0002	OLIVAR	S		0,46		0,46	0,46
170000005045580	23-056-008-00203-0003	OLIVAR	S		0,51		0,51	0,51
170000005045581	23-056-008-00004-0001	OLIVAR	S		2,61		2,61	2,61
170000005045583	23-056-010-00034-0001	OLIVAR	S		0,08		0,08	0,08
170000005045584	23-056-010-00036-0001	OLIVAR	S		0,61		0,61	0,61
170000005045585	23-056-010-00035-0001	OLIVAR	S		0,07		0,07	0,07
170000005045591	23-056-006-00153-0002	OLIVAR	S		0,37		0,37	0,37
170000005045592	23-056-006-00153-0003	OLIVAR	S		0,48		0,48	0,48
170000005045593	23-056-006-00153-0001	OLIVAR	S		1,22		1,22	1,22

INCIDENCIAS

INCIDENCIA DESCRIPCIÓN

2454	Solicitante de intervención 6613 cuyo regimen de afiliacion a la SS no es ni el sistema especial agrario(cuenta ajena) ni autonomo con actividad agraria.
74018	Productor que no es agricultor a título principal, según los datos del ejercicio fiscal n-1 y seguridad socia.
74053	Importe inferior a 100 Euros

(1) Con incidencias que retienen pago o deniegan el expediente.

(2) Se calcula sobre superficie declarada admisible.

(3) Aplicación del artículo 16 bis del RD 147/2023.

(4) Expediente con algunos recintos de pastos permanentes ubicados en espacios protegidos donde la carga ganadera mínima será 0,1 UGM/ha.

Puede verificar la integridad de una copia de este documento mediante la lectura del código QR adjunto o mediante el acceso a la dirección <https://ws050.juntadeandalucia.es/verificarFirma> indicando el código de VERIFICACIÓN

FIRMADO POR

RAQUEL MARIA ESPIN CRESPO

17/10/2024

VERIFICACIÓN

Pk2jmJDVJQXVSF7B6ESWF6FEMYA9VL

PÁG. 400/3958





APELLIDOS Y NOMBRE / RAZÓN SOCIAL

COBO SANCHEZ VICENTE

NIF
****5778*

EXPEDIENTE
1109275

RESOLUCIÓN
DENEGACIÓN DE LA AYUDA

DATOS DE MANTENIMIENTO UNIDADES

GRUPO DE PAGO	Sup. Dec. Admisible	Sup. Resuelta	Sobredecl.	% Sobredecl.
ZONAS DE LIMITACIONES NATURALES	0,00	0,00	0,00	0,00

RESUMEN DE PAGOS

	IMPORTE (Euros)			
	RESUELTO	FEADER	MAPA	CAPADR
A pagar	0,00	0,00	0,00	0,00

APLICACIÓN DE REDUCCIONES Y PENALIZACIONES (%)

Criterios de subvencionabilidad (1)	Presentación tardía	Omisión declaración	Condicionabilidad
100,00	0,00	0,00	0,00

IMPORTE (Euros)

Calculado(2)	Reducción	Penalización	Reducción Penalización (3)	Penalización adicional	Resuelto	FEADER	MAPA	CAPADR
0,00 €	0,00 €	0,00 €	0,00 €	0,00 €	0,00 €	0,00 €	0,00 €	0,00 €
Importe Unitario:	54,00 €	Nuevo Importe Unitario:	0,00 €					

RECINTOS PROPUESTOS

REF.	REFERENCIA SIGPAC	CULTIVO	S/R	USO SIGPAC	Sup. Dec. admisible	Sup. Campo	Sup. Determ.	Sup. Resuelta
170000005217217	23-069-031-00027-0002	OLIVAR	S		12,96		12,96	12,96

INCIDENCIAS

INCIDENCIA DESCRIPCIÓN

2454	Solicitante de intervención 6613 cuyo regimen de afiliacion a la SS no es ni el sistema especial agrario(cuenta ajena) ni autonomo con actividad agraria.
74018	Productor que no es agricultor a título principal, según los datos del ejercicio fiscal n-1 y seguridad socia.
74053	Importe inferior a 100 Euros
75022	No Autoriza a que, en caso de la devolución por la entidad financiera (retrocesión bancaria) del pago en la cuenta corriente consignada en la solicitud y que está debidamente registrada en el sistema contable GIRO de la Junta de Andalucía, se proceda al pago en cualquier otra cuenta corriente de la titularidad del solicitante vigente en dicho sistema contable.

(1) Con incidencias que retienen pago o deniegan el expediente.

(2) Se calcula sobre superficie declarada admisible.

(3) Aplicación del artículo 16 bis del RD 147/2023.

(4) Expediente con algunos recintos de pastos permanentes ubicados en espacios protegidos donde la carga ganadera mínima será 0,1 UGM/ha.

Puede verificar la integridad de una copia de este documento mediante la lectura del código QR adjunto o mediante el acceso a la dirección <https://ws050.juntadeandalucia.es/verificarFirma> indicando el código de VERIFICACIÓN

FIRMADO POR	RAQUEL MARIA ESPIN CRESPO	17/10/2024
VERIFICACIÓN	Pk2jmJDVJQXVSF7B6ESWF6FEMYA9VL	PÁG. 401/3958





APELLIDOS Y NOMBRE / RAZÓN SOCIAL

CONDE MUÑOZ ANTONIO JOSE

NIF

***9880*

EXPEDIENTE

1250111

RESOLUCIÓN

DENEGACIÓN DE LA AYUDA

DATOS DE MANTENIMIENTO UNIDADES

GRUPO DE PAGO

ZONAS DE LIMITACIONES NATURALES

**Sup. Dec.
Admisible**

0,00

**Sup.
Resuelta**

0,00

Sobredecl.

0,00

% Sobredecl.

0,00

RESUMEN DE PAGOS

	IMPORTE (Euros)			
	RESUELTO	FEADER	MAPA	CAPADR
A pagar	0,00	0,00	0,00	0,00

APLICACIÓN DE REDUCCIONES Y PENALIZACIONES (%)

Crterios de subvencionabilidad (1)	Presentación tardía	Omisión declaración	Condicionalidad
100,00	0,00	0,00	0,00

IMPORTE (Euros)

Calculado(2)	Reducción	Penalización	Reducción Penalización (3)	Penalización adicional	Resuelto	FEADER	MAPA	CAPADR
0,00 €	0,00 €	0,00 €	0,00 €	0,00 €	0,00 €	0,00 €	0,00 €	0,00 €
Importe Unitario:	54,00 €	Nuevo Importe Unitario:	0,00 €					

INCIDENCIAS

INCIDENCIA DESCRIPCIÓN

- 8227 Control por Monitorización sin respuesta por parte del productor y, por tanto, sin Juicio Experto de campo.
Recinto:14-023-016-00248-00005 Cultivo:63000 PASTOS DE MENOS DE 5 AÑOS-SIN VARIEDAD
- 74053 Importe inferior a 100 Euros
- 86119 Carga ganadera NO cumple con el valor mínimo de 0,2 UGM/ha.
Recinto:14-023-016-00248-00005 Cultivo:63000 PASTOS DE MENOS DE 5 AÑOS-SIN VARIEDAD Secano Carga Ganadera:0

Datos considerados para el Cálculo de la Carga Ganadera del expediente

Superficie determinada para Cálculo Carga Ganadera: 0,00 ha
Carga Ganadera del Expediente: 0,00 ugm/ha

Incidenias de carga ganadera

INCIDENCIA DESCRIPCIÓN

- 8227 Control por Monitorización sin respuesta por parte del productor y, por tanto, sin Juicio Experto de campo.
Recinto:14-023-016-00248-00005 Cultivo:63000 PASTOS DE MENOS DE 5 AÑOS-SIN VARIEDAD
- 86128 Recinto de Forrajeras que no ha contabilizado para Carga Ganadera por no tener una explotación válida para el cálculo de la Carga Ganadera
Recinto:14-023-016-00248-00005 Cultivo:63 PASTOS DE MENOS DE 5 AÑOS-

(1) Con incidencias que retienen pago o deniegan el expediente.

(2) Se calcula sobre superficie declarada admisible.

(3) Aplicación del artículo 16 bis del RD 147/2023.

(4) Expediente con algunos recintos de pastos permanentes ubicados en espacios protegidos donde la carga ganadera mínima será 0,1 UGM/ha.

Puede verificar la integridad de una copia de este documento mediante la lectura del código QR adjunto o mediante el acceso a la dirección <https://ws050.juntadeandalucia.es/verificarFirma> indicando el código de VERIFICACIÓN

FIRMADO POR	RAQUEL MARIA ESPIN CRESPO	17/10/2024	
VERIFICACIÓN	Pk2jmJDVJQXVSF7B6ESWF6FEMYA9VL	PÁG. 402/3958	



APELLIDOS Y NOMBRE / RAZÓN SOCIAL

CORRAL BURGUILLOS MARIA BELEN

NIF

****4499*

EXPEDIENTE

1276152

RESOLUCIÓN

DENEGACIÓN DE LA AYUDA

DATOS DE MANTENIMIENTO UNIDADES

GRUPO DE PAGO

ZONAS DE LIMITACIONES NATURALES

Sup. Dec. Admisible

0,00

Sup. Resuelta

0,00

Sobredecl.

0,00

% Sobredecl.

0,00

RESUMEN DE PAGOS

	IMPORTE (Euros)			
	RESUELTO	FEADER	MAPA	CAPADR
A pagar	0,00	0,00	0,00	0,00

APLICACIÓN DE REDUCCIONES Y PENALIZACIONES (%)

Crterios de subvencionabilidad (1)	Presentación tardía	Omisión declaración	Condicionalidad
100,00	0,00	0,00	0,00

IMPORTE (Euros)

Calculado(2)	Reducción	Penalización	Reducción Penalización (3)	Penalización adicional	Resuelto	FEADER	MAPA	CAPADR
0,00 €	0,00 €	0,00 €	0,00 €	0,00 €	0,00 €	0,00 €	0,00 €	0,00 €
Importe Unitario:	54,00 €	Nuevo Importe Unitario:	0,00 €					

RECINTOS PROPUESTOS

REF.	REFERENCIA SIGPAC	CULTIVO	S/R	USO SIGPAC	Sup. Dec. admisible	Sup. Campo	Sup. Determ.	Sup. Resuelta
-1513252	14-038-068-00035-0005	OLIVAR	R		1,02		1,02	1,02
-1402585	14-038-068-00035-0008	OLIVAR	S		0,67		0,67	0,67
-888964	14-038-068-00035-0007	OLIVAR	S		0,10		0,10	0,10
-713067	14-038-069-00019-0002	OLIVAR	S		3,49		3,49	3,49
1700000005613253	14-038-068-00035-0005	OLIVAR	R		3,30		3,30	3,30
1700000005613254	14-038-068-00036-0005	OLIVAR	S		1,92		1,92	1,92
1700000005613261	14-038-069-00020-0001	OLIVAR	S		0,31		0,31	0,31
1700000005613270	14-038-069-00058-0003	OLIVAR	S		3,90		3,90	3,90
1700000005613276	14-038-068-00034-0002	OLIVAR	S		4,13		4,13	4,13
1700000005613282	14-038-068-00033-0001	OLIVAR	S		1,90		1,90	1,90
1700000005613289	14-038-108-00072-0003	OLIVAR	S		1,30		1,30	1,30
1700000005613293	14-038-069-00013-0001	OLIVAR	S		0,41		0,41	0,41
1700000005613294	14-038-069-00014-0003	OLIVAR	S		1,49		1,49	1,49
1700000005613295	14-038-069-00015-0001	OLIVAR	S		0,13		0,13	0,13

INCIDENCIAS

INCIDENCIA DESCRIPCIÓN

2455	Solicitantes de intervención 6613 sin datos de IRPF n-1.(Art 4 Orden 14/04/2016).
74018	Productor que no es agricultor a título principal, según los datos del ejercicio fiscal n-1 y seguridad socia.
74053	Importe inferior a 100 Euros

(1) Con incidencias que retienen pago o deniegan el expediente.

(2) Se calcula sobre superficie declarada admisible.

(3) Aplicación del artículo 16 bis del RD 147/2023.

(4) Expediente con algunos recintos de pastos permanentes ubicados en espacios protegidos donde la carga ganadera mínima será 0,1 UGM/ha.

Puede verificar la integridad de una copia de este documento mediante la lectura del código QR adjunto o mediante el acceso a la dirección <https://ws050.juntadeandalucia.es/verificarFirma> indicando el código de VERIFICACIÓN

FIRMADO POR

RAQUEL MARIA ESPIN CRESPO

17/10/2024

VERIFICACIÓN

Pk2jmJDVJQXVSF7B6ESWF6FEMYA9VL

PÁG. 403/3958





APELLIDOS Y NOMBRE / RAZÓN SOCIAL

CREGO PERALES JOSE

NIF
****6190*

EXPEDIENTE
1212921

RESOLUCIÓN
DENEGACIÓN DE LA AYUDA

DATOS DE MANTENIMIENTO UNIDADES

GRUPO DE PAGO	Sup. Dec. Admisible	Sup. Resuelta	Sobredecl.	% Sobredecl.
ZONAS DE LIMITACIONES NATURALES	0,00	0,00	0,00	0,00

RESUMEN DE PAGOS

	IMPORTE (Euros)			
	RESUELTO	FEADER	MAPA	CAPADR
A pagar	0,00	0,00	0,00	0,00

APLICACIÓN DE REDUCCIONES Y PENALIZACIONES (%)

Criterios de subvencionabilidad (1)	Presentación tardía	Omisión declaración	Condicionalidad
100,00	0,00	0,00	0,00

IMPORTE (Euros)

Calculado(2)	Reducción	Penalización	Reducción Penalización (3)	Penalización adicional	Resuelto	FEADER	MAPA	CAPADR
0,00 €	0,00 €	0,00 €	0,00 €	0,00 €	0,00 €	0,00 €	0,00 €	0,00 €
Importe Unitario:	54,00 €	Nuevo Importe Unitario:	0,00 €					

RECINTOS PROPUESTOS

REF.	REFERENCIA SIGPAC	CULTIVO	S/R	USO SIGPAC	Sup. Dec. admisible	Sup. Campo	Sup. Determ.	Sup. Resuelta
170000007236820	14-042-011-00556-0003	OLIVAR	S		1,06		1,06	1,06
170000007236821	14-042-011-00548-0001	OLIVAR	S		0,19		0,19	0,19
170000007236822	14-042-011-00547-0001	OLIVAR	S		0,43		0,43	0,43
170000007236826	14-042-011-00555-0004	OLIVAR	S		2,77		2,77	2,77
170000007236827	14-042-011-00552-0002	OLIVAR	S		0,10		0,10	0,10
170000007236828	14-042-011-00551-0001	OLIVAR	S		1,18		1,18	1,18
170000007236829	14-042-011-00554-0002	OLIVAR	S		0,12		0,12	0,12

INCIDENCIAS

INCIDENCIA DESCRIPCIÓN

2454	Solicitante de intervención 6613 cuyo regimen de afiliacion a la SS no es ni el sistema especial agrario(cuenta ajena) ni autonomo con actividad agraria.
74018	Productor que no es agricultor a título principal, según los datos del ejercicio fiscal n-1 y seguridad socia.
74053	Importe inferior a 100 Euros

(1) Con incidencias que retienen pago o deniegan el expediente.

(2) Se calcula sobre superficie declarada admisible.

(3) Aplicación del artículo 16 bis del RD 147/2023.

(4) Expediente con algunos recintos de pastos permanentes ubicados en espacios protegidos donde la carga ganadera mínima será 0,1 UGM/ha.

Puede verificar la integridad de una copia de este documento mediante la lectura del código QR adjunto o mediante el acceso a la dirección <https://ws050.juntadeandalucia.es/verificarFirma> indicando el código de VERIFICACIÓN

FIRMADO POR

RAQUEL MARIA ESPIN CRESPO

17/10/2024

VERIFICACIÓN

Pk2jmJDVJQXVSF7B6ESWF6FEMYA9VL

PÁG. 404/3958





APELLIDOS Y NOMBRE / RAZÓN SOCIAL

CREGO RUIZ JOSE MANUEL

NIF
****5280*

EXPEDIENTE
1216107

RESOLUCIÓN
DENEGACIÓN DE LA AYUDA

DATOS DE MANTENIMIENTO UNIDADES

GRUPO DE PAGO

ZONAS DE LIMITACIONES NATURALES

Sup. Dec. Admisible	Sup. Resuelta	Sobredecl.	% Sobredecl.
0,00	0,00	0,00	0,00

RESUMEN DE PAGOS

	IMPORTE (Euros)			
	RESUELTO	FEADER	MAPA	CAPADR
A pagar	0,00	0,00	0,00	0,00

APLICACIÓN DE REDUCCIONES Y PENALIZACIONES (%)

Criterios de subvencionabilidad (1)	Presentación tardía	Omisión declaración	Condicionalidad
100,00	0,00	0,00	0,00

IMPORTE (Euros)

Calculado(2)	Reducción	Penalización	Reducción Penalización (3)	Penalización adicional	Resuelto	FEADER	MAPA	CAPADR
0,00 €	0,00 €	0,00 €	0,00 €	0,00 €	0,00 €	0,00 €	0,00 €	0,00 €
Importe Unitario:	54,00 €	Nuevo Importe Unitario:	0,00 €					

RECINTOS PROPUESTOS

REF.	REFERENCIA SIGPAC	CULTIVO	S/R	USO SIGPAC	Sup. Dec. admisible	Sup. Campo	Sup. Determ.	Sup. Resuelta
1700000006117965	14-042-011-00553-0001	OLIVAR	S		0,03		0,03	0,03
1700000006117966	14-042-011-00556-0003	OLIVAR	S		0,23		0,23	0,23
1700000006117967	14-042-011-00554-0002	OLIVAR	S		0,08		0,08	0,08
1700000006117968	14-042-011-00555-0004	OLIVAR	S		1,88		1,88	1,88

INCIDENCIAS

INCIDENCIA DESCRIPCIÓN

2454	Solicitante de intervención 6613 cuyo regimen de afiliacion a la SS no es ni el sistema especial agrario(cuenta ajena) ni autonomo con actividad agraria.
74018	Productor que no es agricultor a título principal, según los datos del ejercicio fiscal n-1 y seguridad socia.
74053	Importe inferior a 100 Euros

(1) Con incidencias que retienen pago o deniegan el expediente.

(2) Se calcula sobre superficie declarada admisible.

(3) Aplicación del artículo 16 bis del RD 147/2023.

(4) Expediente con algunos recintos de pastos permanentes ubicados en espacios protegidos donde la carga ganadera mínima será 0,1 UGM/ha.

Puede verificar la integridad de una copia de este documento mediante la lectura del código QR adjunto o mediante el acceso a la dirección <https://ws050.juntadeandalucia.es/verificarFirma> indicando el código de VERIFICACIÓN

FIRMADO POR

RAQUEL MARIA ESPIN CRESPO

17/10/2024

VERIFICACIÓN

Pk2jmJDVJQXVSF7B6ESWF6FEMYA9VL

PÁG. 405/3958





APELLIDOS Y NOMBRE / RAZÓN SOCIAL
CRESPO FERNANDEZ MARIA DE LAS VEREDAS

NIF
****3402*

EXPEDIENTE
1260735

RESOLUCIÓN
DENEGACIÓN DE LA AYUDA

DATOS DE MANTENIMIENTO UNIDADES

GRUPO DE PAGO	Sup. Dec. Admisible	Sup. Resuelta	Sobredecl.	% Sobredecl.
ZONAS DE LIMITACIONES NATURALES	0,00	0,00	0,00	0,00

RESUMEN DE PAGOS

	IMPORTE (Euros)			
	RESUELTO	FEADER	MAPA	CAPADR
A pagar	0,00	0,00	0,00	0,00

APLICACIÓN DE REDUCCIONES Y PENALIZACIONES (%)

Crterios de subvencionabilidad (1)	Presentación tardía	Omisión declaración	Condicionalidad
100,00	0,00	0,00	0,00

IMPORTE (Euros)

Calculado(2)	Reducción	Penalización	Reducción adicional (3)	Penalización adicional	Resuelto	FEADER	MAPA	CAPADR
0,00 €	0,00 €	0,00 €	0,00 €	0,00 €	0,00 €	0,00 €	0,00 €	0,00 €
Importe Unitario:	54,00 €	Nuevo Importe Unitario:	0,00 €					

RECINTOS PROPUESTOS

REF.	REFERENCIA SIGPAC	CULTIVO	S/R	USO SIGPAC	Sup. Dec. admisible	Sup. Campo	Sup. Determ.	Sup. Resuelta
6947845	14-064-015-00002-0006	BARBECHO TRADICIONAL	S		13,17		13,17	13,17
6947859	14-064-017-00006-0015	BARBECHO TRADICIONAL	S		1,88		1,88	1,88
6947861	14-064-015-00002-0014	BARBECHO TRADICIONAL	S		5,33		5,33	5,33
6958178	14-029-034-00033-0004	BARBECHO TRADICIONAL	S		3,19		3,19	3,19
6958179	14-009-007-00085-0002	TRIGO BLANDO	S		1,73		1,73	1,73
6958255	14-029-034-00033-0004	BARBECHO TRADICIONAL	S		0,67		0,67	0,67
6958278	14-052-012-00007-0002	BARBECHO TRADICIONAL	S		2,92		2,92	2,92
6958279	14-011-011-00043-0002	BARBECHO TRADICIONAL	S		3,68		3,68	3,68
6958302	14-009-007-00122-0001	TRIGO BLANDO	S		2,56		2,56	2,56
6958303	14-009-007-00123-0002	TRIGO BLANDO	S		2,18		2,18	2,18
6960381	14-009-007-00083-0001	TRIGO BLANDO	S		7,25		7,25	7,25
6960382	14-009-007-00088-0001	TRIGO BLANDO	S		0,40		0,40	0,40
1700000006927402	14-003-036-00161-0007	OLIVAR	S		0,34		0,34	0,34
1700000006927403	14-003-036-00189-0011	OLIVAR	S		0,34		0,34	0,34
1700000006927404	14-003-036-00189-0010	OLIVAR	S		0,37		0,37	0,37
1700000006927405	14-003-036-00176-0020	OLIVAR	S		0,64		0,64	0,64
1700000006927406	14-003-037-00005-0001	OLIVAR	S		2,16		2,16	2,16
1700000006927407	14-003-036-00189-0009	OLIVAR	S		0,02		0,02	0,02
1700000006927408	14-003-037-00004-0001	OLIVAR	S		0,92		0,92	0,92
1700000006927409	14-003-036-00176-0015	OLIVAR	S		0,07		0,07	0,07
1700000006927410	14-003-036-00176-0001	OLIVAR	S		12,11		12,11	12,11
1700000006927411	14-003-036-00176-0011	OLIVAR	S		1,64		1,64	1,64
1700000006927412	14-003-036-00176-0010	OLIVAR	S		3,06		3,06	3,06
1700000006927413	14-003-036-00176-0012	OLIVAR	S		2,85		2,85	2,85
1700000006927421	14-003-036-00176-0017	OLIVAR	S		0,54		0,54	0,54
1700000006927423	14-003-036-00189-0004	OLIVAR	S		6,70		6,70	6,70

(1) Con incidencias que retienen pago o deniegan el expediente.

(2) Se calcula sobre superficie declarada admisible.

(3) Aplicación del artículo 16 bis del RD 147/2023.

(4) Expediente con algunos recintos de pastos permanentes ubicados en espacios protegidos donde la carga ganadera mínima será 0,1 UGM/ha.

Puede verificar la integridad de una copia de este documento mediante la lectura del código QR adjunto o mediante el acceso a la dirección <https://ws050.juntadeandalucia.es/verificarFirma> indicando el código de VERIFICACIÓN

FIRMADO POR

RAQUEL MARIA ESPIN CRESPO

17/10/2024

VERIFICACIÓN

Pk2jmJDVJQXVSF7B6ESWF6FEMYA9VL

PÁG. 406/3958





INCIDENCIAS

INCIDENCIA DESCRIPCIÓN

- 2454 Solicitante de intervención 6613 cuyo regimen de afiliacion a la SS no es ni el sistema especial agrario(cuenta ajena) ni autonomo con actividad agraria.
- 3795 Recinto declarado con una situación de riesgo de abandono.
Recinto:14-054-020-00076-00003 Cultivo: -
Recinto:14-064-017-00006-00015 Cultivo: -
- 74018 Productor que no es agricultor a título principal, según los datos del ejercicio fiscal n-1 y seguridad socia.
- 74053 Importe inferior a 100 Euros
- 86119 Carga ganadera NO cumple con el valor mínimo de 0,2 UGM/ha.
Recinto:14-054-020-00076-00003 Cultivo:20000 BARBECHO TRADICIONAL-SIN VARIEDAD Secano Carga Ganadera:0
- 86122 Recinto superficie forrajera que realiza la actividad de producción de pastoreo y no declara el o los códigos del Registro de Explotaciones Ganaderas de Andalucía, REGA.
Recinto:14-054-020-00076-00003 Cultivo:20000 BARBECHO TRADICIONAL-SIN VARIEDAD Secano
- 86124 Recinto de forrajera para Cálculo de Carga Ganadera que No pertenece a Explotación.
Recinto:14-054-020-00076-00003 Cultivo:20000 BARBECHO TRADICIONAL-SIN VARIEDAD Secano

Datos considerados para el Cálculo de la Carga Ganadera del expediente


Superficie determinada para Cálculo Carga Ganadera: 0,00 ha
Carga Ganadera del Expediente: 0,00 ugm/ha

Incidenias de carga ganadera

INCIDENCIA DESCRIPCIÓN

- 3795 Recinto declarado con una situación de riesgo de abandono.
Recinto:14-064-017-00006-00015 Cultivo: -
Recinto:14-026-016-00226-00003 Cultivo: -
Recinto:14-054-020-00076-00003 Cultivo: -
- 86122 Recinto superficie forrajera que realiza la actividad de producción de pastoreo y no declara el o los códigos del Registro de Explotaciones Ganaderas de Andalucía, REGA.
Recinto:14-054-020-00076-00003 Cultivo:20000 BARBECHO TRADICIONAL-SIN VARIEDAD Secano
- 86124 Recinto de forrajera para Cálculo de Carga Ganadera que No pertenece a Explotación.
Recinto:14-054-020-00076-00003 Cultivo:20000 BARBECHO TRADICIONAL-SIN VARIEDAD Secano
- 86128 Recinto de Forrajeras que no ha contabilizado para Carga Ganadera por no tener una explotación válida para el cálculo de la Carga Ganadera
Recinto:14-054-020-00076-00003 Cultivo:20 BARBECHO TRADICIONAL-
- 86132 Recinto superficie forrajera que no realiza la actividad de producción de pastoreo.
Recinto:14-064-015-00002-00006 Cultivo:20000 BARBECHO TRADICIONAL-SIN VARIEDAD Secano
Recinto:14-064-017-00006-00015 Cultivo:20000 BARBECHO TRADICIONAL-SIN VARIEDAD Secano
Recinto:14-064-015-00002-00014 Cultivo:20000 BARBECHO TRADICIONAL-SIN VARIEDAD Secano
Recinto:14-029-034-00033-00004 Cultivo:20000 BARBECHO TRADICIONAL-SIN VARIEDAD Secano
Recinto:14-029-034-00033-00004 Cultivo:20000 BARBECHO TRADICIONAL-SIN VARIEDAD Secano
Recinto:14-052-012-00007-00002 Cultivo:20000 BARBECHO TRADICIONAL-SIN VARIEDAD Secano
Recinto:14-011-011-00043-00002 Cultivo:20000 BARBECHO TRADICIONAL-SIN VARIEDAD Secano

(1) Con incidencias que retienen pago o deniegan el expediente.
(2) Se calcula sobre superficie declarada admisible.
(3) Aplicación del artículo 16 bis del RD 147/2023.
(4) Expediente con algunos recintos de pastos permanentes ubicados en espacios protegidos donde la carga ganadera mínima será 0,1 UGM/ha.

Puede verificar la integridad de una copia de este documento mediante la lectura del código QR adjunto o mediante el acceso a la dirección https://ws050.juntadeandalucia.es/verificarFirma indicando el código de VERIFICACIÓN			
FIRMADO POR	RAQUEL MARIA ESPIN CRESPO	17/10/2024	
VERIFICACIÓN	Pk2jmJDVJQXVSF7B6ESWF6FEMYA9VL	PÁG. 407/3958	



APELLIDOS Y NOMBRE / RAZÓN SOCIAL

CRUZ MARQUES MARIA PURIFICACION

NIF

***6851*

EXPEDIENTE

1175547

RESOLUCIÓN

DENEGACIÓN DE LA AYUDA

DATOS DE MANTENIMIENTO UNIDADES

GRUPO DE PAGO

ZONAS DE LIMITACIONES NATURALES

Sup. Dec. Admisible

0,00

Sup. Resuelta

0,00

Sobredecl.

0,00

% Sobredecl.

0,00

RESUMEN DE PAGOS

IMPORTE (Euros)

	RESUELTO	FEADER	MAPA	CAPADR
A pagar	0,00	0,00	0,00	0,00

APLICACIÓN DE REDUCCIONES Y PENALIZACIONES (%)

Criterios de subvencionabilidad (1)	Presentación tardía	Omisión declaración	Condicionabilidad
100,00	0,00	0,00	0,00

IMPORTE (Euros)

Calculado(2)	Reducción	Penalización	Reducción Penalización (3)	Penalización adicional	Resuelto	FEADER	MAPA	CAPADR
0,00 €	0,00 €	0,00 €	0,00 €	0,00 €	0,00 €	0,00 €	0,00 €	0,00 €
Importe Unitario:	54,00 €	Nuevo Importe Unitario:	0,00 €					

RECINTOS PROPUESTOS

REF.	REFERENCIA SIGPAC	CULTIVO	S/R	USO SIGPAC	Sup. Dec. admisible	Sup. Campo	Sup. Determ.	Sup. Resuelta
4114907	14-042-013-00018-0002	OLIVAR	S		0,55		0,55	0,55
4164961	14-042-013-00017-0004	OLIVAR	S		0,05		0,05	0,05
170000006250755	14-042-013-00084-0003	OLIVAR	S		1,37		1,37	1,37

INCIDENCIAS

INCIDENCIA DESCRIPCIÓN

2454	Solicitante de intervención 6613 cuyo regimen de afiliacion a la SS no es ni el sistema especial agrario(cuenta ajena) ni autonomo con actividad agraria.
74018	Productor que no es agricultor a título principal, según los datos del ejercicio fiscal n-1 y seguridad socia.
74053	Importe inferior a 100 Euros

(1) Con incidencias que retienen pago o deniegan el expediente.

(2) Se calcula sobre superficie declarada admisible.

(3) Aplicación del artículo 16 bis del RD 147/2023.

(4) Expediente con algunos recintos de pastos permanentes ubicados en espacios protegidos donde la carga ganadera mínima será 0,1 UGM/ha.

Puede verificar la integridad de una copia de este documento mediante la lectura del código QR adjunto o mediante el acceso a la dirección <https://ws050.juntadeandalucia.es/verificarFirma> indicando el código de VERIFICACIÓN

FIRMADO POR

RAQUEL MARIA ESPIN CRESPO

17/10/2024

VERIFICACIÓN

Pk2jmJDVJQXVSF7B6ESWF6FEMYA9VL

PÁG. 408/3958





APELLIDOS Y NOMBRE / RAZÓN SOCIAL

CUBERO LARA BEATRIZ

NIF

****6498*

EXPEDIENTE

1258122

RESOLUCIÓN

DENEGACIÓN DE LA AYUDA

DATOS DE MANTENIMIENTO UNIDADES

GRUPO DE PAGO

ZONAS DE LIMITACIONES NATURALES

Sup. Dec. Admisible
0,00

Sup. Resuelta
0,00

Sobredecl.
0,00

% Sobredecl.
0,00

RESUMEN DE PAGOS

	IMPORTE (Euros)			
	RESUELTO	FEADER	MAPA	CAPADR
A pagar	0,00	0,00	0,00	0,00

APLICACIÓN DE REDUCCIONES Y PENALIZACIONES (%)

Crterios de subvencionabilidad (1)	Presentación tardía	Omisión declaración	Condicionalidad
100,00	0,00	0,00	0,00

IMPORTE (Euros)

Calculado(2)	Reducción	Penalización	Reducción Penalización (3)	Penalización adicional	Resuelto	FEADER	MAPA	CAPADR
0,00 €	0,00 €	0,00 €	0,00 €	0,00 €	0,00 €	0,00 €	0,00 €	0,00 €
Importe Unitario:	54,00 €	Nuevo Importe Unitario:	0,00 €					

RECINTOS PROPUESTOS

REF.	REFERENCIA SIGPAC	CULTIVO	S/R	USO SIGPAC	Sup. Dec. admisible	Sup. Campo	Sup. Determ.	Sup. Resuelta
-995733	14-007-001-00091-0001	OLIVAR	S		6,81		6,81	6,81
-995732	14-007-001-00081-0001	OLIVAR	S		14,34		14,34	14,34
-995731	14-007-001-00064-0001	OLIVAR	S		1,74		1,74	1,74
-739289	14-007-011-09004-0001	OLIVAR	S		0,05		0,05	0,05
-124788	14-007-011-00063-0001	OLIVAR	S		0,22		0,22	0,22
1700000006256510	14-007-011-00063-0001	OLIVAR	S		1,34		1,34	1,34
1700000006256511	14-007-053-00062-0006	OLIVAR	S		0,39		0,39	0,39
1700000006256512	14-007-012-00065-0002	OLIVAR	S		9,08		9,08	9,08
1700000006256513	14-007-011-00088-0001	OLIVAR	S		1,50		1,50	1,50
1700000006256514	14-007-011-00089-0001	OLIVAR	S		1,46		1,46	1,46
1700000006256515	14-007-011-00071-0001	OLIVAR	S		2,87		2,87	2,87
1700000006256516	14-007-051-00060-0001	OLIVAR	S		0,83		0,83	0,83
1700000006256517	14-007-051-09005-0002	OLIVAR	S		0,13		0,13	0,13
1700000006256518	14-007-012-00066-0001	OLIVAR	S		0,47		0,47	0,41

INCIDENCIAS

INCIDENCIA DESCRIPCIÓN

4272	Verifica que las líneas de declaración de las Solicitudes Únicas no tienen solapes con la capa de Retroactividad Gráfica (ambas de la misma campaña) a nivel de expediente/línea de declaración gráfica de la solicitud. Recinto:14-007-012-00066-00001 Cultivo: - Agregado de la referencia del recinto.:0 Zona de la referencia del recinto.:0 Superficie solapada.:0,06 Id. Incid.:98194222
74018	Productor que no es agricultor a título principal, según los datos del ejercicio fiscal n-1 y seguridad socia.
74053	Importe inferior a 100 Euros

(1) Con incidencias que retienen pago o deniegan el expediente.

(2) Se calcula sobre superficie declarada admisible.

(3) Aplicación del artículo 16 bis del RD 147/2023.

(4) Expediente con algunos recintos de pastos permanentes ubicados en espacios protegidos donde la carga ganadera mínima será 0,1 UGM/ha.

Puede verificar la integridad de una copia de este documento mediante la lectura del código QR adjunto o mediante el acceso a la dirección <https://ws050.juntadeandalucia.es/verificarFirma> indicando el código de VERIFICACIÓN

FIRMADO POR

RAQUEL MARIA ESPIN CRESPO

17/10/2024

VERIFICACIÓN

Pk2jmJDVJQXVSF7B6ESWF6FEMYA9VL

PÁG. 409/3958





APELLIDOS Y NOMBRE / RAZÓN SOCIAL

CUBERO MUÑOZ MARIA JOSE

NIF

***8821*

EXPEDIENTE

1125294

RESOLUCIÓN

DENEGACIÓN DE LA AYUDA

DATOS DE MANTENIMIENTO UNIDADES

GRUPO DE PAGO

ZONAS DE LIMITACIONES NATURALES

Sup. Dec. Admisible

0,16

Sup. Resuelta

0,16

Sobredecl.

0,00

% Sobredecl.

0,00

RESUMEN DE PAGOS

IMPORTE (Euros)

	RESUELTO	FEADER	MAPA	CAPADR
A pagar	0,00	0,00	0,00	0,00

APLICACIÓN DE REDUCCIONES Y PENALIZACIONES (%)

Criterios de subvencionabilidad (1)	Presentación tardía	Omisión declaración	Condicionalidad
100,00	0,00	0,00	0,00

IMPORTE (Euros)

Calculado(2)	Reducción	Penalización	Reducción Penalización (3)	Penalización adicional	Resuelto	FEADER	MAPA	CAPADR
8,64 €	0,00 €	0,00 €	0,00 €	0,00 €	0,00 €	0,00 €	0,00 €	0,00 €
Importe Unitario:	54,00 €	Nuevo Importe Unitario:	54,00 €					

RECINTOS PROPUESTOS

REF.	REFERENCIA SIGPAC	CULTIVO	S/R	USO SIGPAC	Sup. Dec. admisible	Sup. Campo	Sup. Determ.	Sup. Resuelta
170000004868930	14-046-006-00417-0001	OLIVAR	S		0,16		0,16	0,16

INCIDENCIAS

INCIDENCIA DESCRIPCIÓN

74053 Importe inferior a 100 Euros

(1) Con incidencias que retienen pago o deniegan el expediente.

(2) Se calcula sobre superficie declarada admisible.

(3) Aplicación del artículo 16 bis del RD 147/2023.

(4) Expediente con algunos recintos de pastos permanentes ubicados en espacios protegidos donde la carga ganadera mínima será 0,1 UGM/ha.

Puede verificar la integridad de una copia de este documento mediante la lectura del código QR adjunto o mediante el acceso a la dirección <https://ws050.juntadeandalucia.es/verificarFirma> indicando el código de VERIFICACIÓN

FIRMADO POR	RAQUEL MARIA ESPIN CRESPO	17/10/2024	
VERIFICACIÓN	Pk2jmJDVJQXVSF7B6ESWF6FEMYA9VL	PÁG. 410/3958	



APELLIDOS Y NOMBRE / RAZÓN SOCIAL

CUESTA LOPEZ JUAN CARLOS

NIF

****4430*

EXPEDIENTE

1013927

RESOLUCIÓN

DENEGACIÓN DE LA AYUDA

DATOS DE MANTENIMIENTO UNIDADES

GRUPO DE PAGO

ZONAS DE LIMITACIONES NATURALES

Sup. Dec. Admisible

0,00

Sup. Resuelta

0,00

Sobredecl.

0,00

% Sobredecl.

0,00

RESUMEN DE PAGOS

IMPORTE (Euros)

	RESUELTO	FEADER	MAPA	CAPADR
A pagar	0,00	0,00	0,00	0,00

APLICACIÓN DE REDUCCIONES Y PENALIZACIONES (%)

Criterios de subvencionabilidad (1)	Presentación tardía	Omisión declaración	Condicionabilidad
100,00	0,00	0,00	0,00

IMPORTE (Euros)

Calculado(2)	Reducción	Penalización	Reducción Penalización (3)	Penalización adicional	Resuelto	FEADER	MAPA	CAPADR
0,00 €	0,00 €	0,00 €	0,00 €	0,00 €	0,00 €	0,00 €	0,00 €	0,00 €
Importe Unitario:	54,00 €	Nuevo Importe Unitario:	0,00 €					

INCIDENCIAS

INCIDENCIA DESCRIPCIÓN

74018	Productor que no es agricultor a título principal, según los datos del ejercicio fiscal n-1 y seguridad socia.
74051	Solicitante de intervención 6613, que no declara ningun recinto en zona desfavorecida.
74053	Importe inferior a 100 Euros

(1) Con incidencias que retienen pago o deniegan el expediente.

(2) Se calcula sobre superficie declarada admisible.

(3) Aplicación del artículo 16 bis del RD 147/2023.

(4) Expediente con algunos recintos de pastos permanentes ubicados en espacios protegidos donde la carga ganadera mínima será 0,1 UGM/ha.

Puede verificar la integridad de una copia de este documento mediante la lectura del código QR adjunto o mediante el acceso a la dirección <https://ws050.juntadeandalucia.es/verificarFirma> indicando el código de VERIFICACIÓN

FIRMADO POR	RAQUEL MARIA ESPIN CRESPO	17/10/2024	
VERIFICACIÓN	Pk2jmJDVJQXVSF7B6ESWF6FEMYA9VL	PÁG. 411/3958	



APELLIDOS Y NOMBRE / RAZÓN SOCIAL

DE AZEVEDO SILVA MAYRA FRANCIELLE

NIF

***6699*

EXPEDIENTE

1279350

RESOLUCIÓN

DENEGACIÓN DE LA AYUDA

DATOS DE MANTENIMIENTO UNIDADES

GRUPO DE PAGO

ZONAS DE LIMITACIONES NATURALES

**Sup. Dec.
Admisible**

0,00

**Sup.
Resuelta**

0,00

Sobredecl.

0,00

% Sobredecl.

0,00

RESUMEN DE PAGOS

	IMPORTE (Euros)			
	RESUELTO	FEADER	MAPA	CAPADR
A pagar	0,00	0,00	0,00	0,00

APLICACIÓN DE REDUCCIONES Y PENALIZACIONES (%)

Criterios de subvencionabilidad (1)	Presentación tardía	Omisión declaración	Condicionidad
100,00	0,00	0,00	0,00

IMPORTE (Euros)

Calculado(2)	Reducción	Penalización	Reducción Penalización (3)	Penalización adicional	Resuelto	FEADER	MAPA	CAPADR
0,00 €	0,00 €	0,00 €	0,00 €	0,00 €	0,00 €	0,00 €	0,00 €	0,00 €
Importe Unitario:	54,00 €	Nuevo Importe Unitario:	0,00 €					

(1) Con incidencias que retienen pago o deniegan el expediente.

(2) Se calcula sobre superficie declarada admisible.

(3) Aplicación del artículo 16 bis del RD 147/2023.

(4) Expediente con algunos recintos de pastos permanentes ubicados en espacios protegidos donde la carga ganadera mínima será 0,1 UGM/ha.

Puede verificar la integridad de una copia de este documento mediante la lectura del código QR adjunto o mediante el acceso a la dirección <https://ws050.juntadeandalucia.es/verificarFirma> indicando el código de VERIFICACIÓN

FIRMADO POR	RAQUEL MARIA ESPIN CRESPO	17/10/2024	
VERIFICACIÓN	Pk2jmJDVJQXVSF7B6ESWF6FEMYA9VL	PÁG. 412/3958	



RECINTOS PROPUESTOS

REF.	REFERENCIA SIGPAC	CULTIVO	S/R	USO SIGPAC	Sup. Dec. admisible	Sup. Campo	Sup. Determ.	Sup. Resuelta
-1575542	14-003-025-00065-0007	TRANQUILLÓN	S		5,55		5,55	5,55
6861326	14-003-025-00110-0001	BARBECHO TRADICIONAL	S		7,43		7,43	7,43
6861327	14-003-025-00065-0007	BARBECHO TRADICIONAL	S		5,78		5,78	5,78
6861328	14-003-025-00111-0001	BARBECHO TRADICIONAL	S		0,18		0,18	0,18
6861329	14-003-025-00110-0002	BARBECHO TRADICIONAL	S		4,31		4,31	4,31
6861330	14-003-009-00080-0001	TRANQUILLÓN	S		0,35		0,35	0,35
6861331	14-029-015-00030-0001	OLIVAR	S		3,26		3,26	3,26
6861332	14-029-015-00026-0001	OLIVAR	S		1,41		1,41	1,41
6861333	14-003-025-00065-0001	BARBECHO TRADICIONAL	S		10,20		10,20	9,90
6861334	14-029-015-00028-0002	OLIVAR	S		3,94		3,94	3,94
6861335	14-029-015-00027-0001	OLIVAR	S		3,80		3,80	3,80
6861337	14-003-025-00065-0005	BARBECHO TRADICIONAL	S		2,95		2,95	2,87
6861349	14-070-003-00230-0001	TRANQUILLÓN	S		0,42		0,42	0,42
6861350	14-070-003-00113-0001	TRANQUILLÓN	S		0,25		0,25	0,25
6861351	14-070-003-00047-0001	TRANQUILLÓN	S		0,25		0,25	0,25
6861352	14-070-004-00212-0001	TRANQUILLÓN	S		0,13		0,13	0,13
6861353	14-070-004-00136-0001	TRANQUILLÓN	S		0,06		0,06	0,06
6861354	14-070-004-00095-0001	TRANQUILLÓN	S		0,29		0,29	0,29
6861386	14-070-021-00603-0001	OLIVAR	S		0,17		0,17	0,17
6861388	14-070-030-00131-0001	TRANQUILLÓN	S		0,14		0,14	0,14
6861389	14-070-021-00603-0002	BARBECHO TRADICIONAL	S		0,16		0,16	0,16
6861390	14-070-030-00126-0001	BARBECHO TRADICIONAL	S		0,10		0,10	0,10
6861391	14-070-008-00011-0001	BARBECHO TRADICIONAL	S		0,43		0,43	0,43
6861392	14-070-030-00126-0003	BARBECHO TRADICIONAL	S		0,06		0,06	0,06
6861393	14-070-020-00012-0001	BARBECHO TRADICIONAL	S		0,06		0,06	0,00
6861394	14-070-021-00597-0001	OLIVAR	S		0,30		0,30	0,30
6861395	14-070-020-00012-0002	OLIVAR	S		0,47		0,47	0,47
6861417	14-070-012-00023-0002	BARBECHO TRADICIONAL	S		0,14		0,14	0,14
6861418	14-070-012-00046-0006	BARBECHO TRADICIONAL	S		0,01		0,01	0,01
6861419	14-070-012-00046-0003	BARBECHO TRADICIONAL	S		0,13		0,13	0,13
6861420	14-070-012-00047-0002	BARBECHO TRADICIONAL	S		0,23		0,23	0,23
6861423	14-070-030-00135-0001	TRANQUILLÓN	S		0,07		0,07	0,07
6861425	14-070-020-00008-0002	OLIVAR	S		0,70		0,70	0,70
6861427	14-070-020-00122-0001	OLIVAR	S		0,23		0,23	0,23
6861428	14-070-007-00247-0001	BARBECHO TRADICIONAL	S		0,34		0,34	0,34
6861429	14-070-020-00121-0002	OLIVAR	S		0,09		0,09	0,09
6861558	14-070-020-00126-0001	OLIVAR	S		0,45		0,45	0,45
6861560	14-070-020-00122-0003	OLIVAR	S		0,07		0,07	0,07
6861576	14-070-020-00128-0001	OLIVAR	S		0,28		0,28	0,28
6861577	14-070-020-00131-0001	OLIVAR	S		0,09		0,09	0,09
6861610	14-070-020-00211-0001	OLIVAR	S		0,02		0,02	0,02
6861611	14-070-020-00210-0003	OLIVAR	S		0,02		0,02	0,00
6861612	14-070-021-00543-0002	OLIVAR	S		0,09		0,09	0,09
6861613	14-070-021-00541-0001	OLIVAR	S		0,20		0,20	0,20
6861614	14-070-021-00546-0002	OLIVAR	S		0,51		0,51	0,51
6861615	14-070-021-00544-0001	OLIVAR	S		0,11		0,11	0,11
6861616	14-070-020-00132-0001	OLIVAR	S		0,09		0,09	0,09
6861617	14-070-020-00210-0002	OLIVAR	S		0,27		0,27	0,27
6861642	14-070-005-00321-0001	TRANQUILLÓN	S		1,56		1,56	1,54
6861643	14-070-004-00258-0004	BARBECHO TRADICIONAL	S		0,20		0,20	0,20
6861644	14-070-004-00248-0001	BARBECHO TRADICIONAL	S		1,05		1,05	1,05
6861655	14-070-004-00262-0002	HUERTA	S		0,08		0,08	0,08

(1) Con incidencias que retienen pago o deniegan el expediente.

(2) Se calcula sobre superficie declarada admisible.

(3) Aplicación del artículo 16 bis del RD 147/2023.

(4) Expediente con algunos recintos de pastos permanentes ubicados en espacios protegidos donde la carga ganadera mínima será 0,1 UGM/ha.

Puede verificar la integridad de una copia de este documento mediante la lectura del código QR adjunto o mediante el acceso a la dirección <https://ws050.juntadeandalucia.es/verificarFirma> indicando el código de VERIFICACIÓN

FIRMADO POR

RAQUEL MARIA ESPIN CRESPO

17/10/2024

VERIFICACIÓN

Pk2jmJDVJQXVSF7B6ESWF6FEMYA9VL

PÁG. 413/3958





RECINTOS PROPUESTOS

REF.	REFERENCIA SIGPAC	CULTIVO	S/R	USO SIGPAC	Sup. Dec. admisible	Sup. Campo	Sup. Determ.	Sup. Resuelta
6861656	14-070-004-00262-0001	BARBECHO TRADICIONAL	S		0,37		0,37	0,37
6861657	14-070-004-00262-0004	BARBECHO TRADICIONAL	S		0,01		0,01	0,01
6861658	14-070-004-00258-0005	HUERTA	S		0,32		0,32	0,32
6861659	14-070-004-00259-0003	BARBECHO TRADICIONAL	S		0,02		0,02	0,02
6861660	14-070-004-00259-0001	BARBECHO TRADICIONAL	S		0,25		0,25	0,25
6861678	14-070-004-00068-0001	BARBECHO TRADICIONAL	S		0,13		0,13	0,13
6861679	14-070-004-00069-0001	BARBECHO TRADICIONAL	S		0,02		0,02	0,02
6861680	14-070-005-00230-0001	TRANQUILLÓN	S		0,17		0,17	0,17
6861681	14-070-004-00067-0001	BARBECHO TRADICIONAL	S		0,17		0,17	0,17
6861682	14-070-005-00231-0001	TRANQUILLÓN	S		0,18		0,18	0,18
6861683	14-070-004-00070-0001	BARBECHO TRADICIONAL	S		0,03		0,03	0,03
6861684	14-070-004-00065-0001	BARBECHO TRADICIONAL	S		0,04		0,04	0,04
6861685	14-070-004-00070-0002	BARBECHO TRADICIONAL	S		0,01		0,01	0,01

INCIDENCIAS

INCIDENCIA DESCRIPCIÓN

3790	Recinto declarado inactivo Recinto:14-070-004-00066-00001 Cultivo: - Recinto:14-070-004-00066-00002 Cultivo: - Recinto:14-070-020-00008-00001 Cultivo: - Recinto:14-070-020-00012-00001 Cultivo: - Recinto:14-070-020-00121-00001 Cultivo: - Recinto:14-070-020-00122-00002 Cultivo: - Recinto:14-070-020-00210-00001 Cultivo: - Recinto:14-070-020-00210-00003 Cultivo: - Recinto:14-070-021-00597-00003 Cultivo: -
3795	Recinto declarado con una situación de riesgo de abandono. Recinto:14-003-025-00065-00001 Cultivo: - Recinto:14-003-025-00065-00005 Cultivo: - Recinto:14-003-025-00065-00007 Cultivo: - Recinto:14-003-025-00110-00001 Cultivo: - Recinto:14-003-025-00110-00002 Cultivo: - Recinto:14-003-025-00111-00001 Cultivo: -
4272	Verifica que las líneas de declaración de las Solicitudes Únicas no tienen solapes con la capa de Retroactividad Gráfica (ambas de la misma campaña) a nivel de expediente/línea de declaración gráfica de la solicitud. Recinto:14-003-025-00065-00001 Cultivo: - Agregado de la referencia del recinto.:0 Zona de la referencia del recinto.:0 Superficie solapada.:0,3 Id. Incid.:98194335 Recinto:14-003-025-00065-00005 Cultivo: - Agregado de la referencia del recinto.:0 Zona de la referencia del recinto.:0 Superficie solapada.:0,08 Id. Incid.:98194336 Recinto:14-070-005-00321-00001 Cultivo: - Agregado de la referencia del recinto.:0 Zona de la referencia del recinto.:0 Superficie solapada.:0,02 Id. Incid.:98194338 Recinto:14-070-012-00046-00002 Cultivo: - Agregado de la referencia del recinto.:0 Zona de la referencia del recinto.:0 Superficie solapada.:0,02 Id. Incid.:98194337
74018	Productor que no es agricultor a título principal, según los datos del ejercicio fiscal n-1 y seguridad socia.
74053	Importe inferior a 100 Euros
86119	Carga ganadera NO cumple con el valor mínimo de 0,2 UGM/ha. Recinto:14-003-025-00065-00006 Cultivo:62000 PASTOS PERMANENTES DE 5 O MAS AÑOS-SIN VARIEDAD Secano Carga Ganadera:0 Recinto:14-070-004-00066-00001 Cultivo:62000 PASTOS PERMANENTES DE 5 O MAS AÑOS-SIN VARIEDAD Secano Carga Ganadera:0 Recinto:14-070-004-00066-00002 Cultivo:62000 PASTOS PERMANENTES DE 5 O MAS AÑOS-SIN VARIEDAD Secano Carga Ganadera:0 Recinto:14-070-012-00023-00001 Cultivo:62000 PASTOS PERMANENTES DE 5 O MAS AÑOS-SIN VARIEDAD Secano Carga Ganadera:0 Recinto:14-070-012-00046-00002 Cultivo:62000 PASTOS PERMANENTES DE 5 O MAS AÑOS-SIN VARIEDAD Secano Carga Ganadera:0 Recinto:14-070-012-00047-00001 Cultivo:62000 PASTOS PERMANENTES DE 5 O MAS AÑOS-SIN VARIEDAD Secano Carga Ganadera:0

(1) Con incidencias que retienen pago o deniegan el expediente.
 (2) Se calcula sobre superficie declarada admisible.
 (3) Aplicación del artículo 16 bis del RD 147/2023.
 (4) Expediente con algunos recintos de pastos permanentes ubicados en espacios protegidos donde la carga ganadera mínima será 0,1 UGM/ha.

Puede verificar la integridad de una copia de este documento mediante la lectura del código QR adjunto o mediante el acceso a la dirección <https://ws050.juntadeandalucia.es/verificarFirma> indicando el código de VERIFICACIÓN

FIRMADO POR	RAQUEL MARIA ESPIN CRESPO	17/10/2024
VERIFICACIÓN	Pk2jmJDVJQXVSF7B6ESWF6FEMYA9VL	PÁG. 414/3958





INCIDENCIAS

INCIDENCIA DESCRIPCIÓN

	Ganadera:0			
	Recinto:14-070-020-00008-00001	Cultivo:62000	PASTOS PERMANENTES DE 5 O MAS AÑOS-SIN VARIEDAD	Secano Carga
	Ganadera:0			
	Recinto:14-070-020-00121-00001	Cultivo:62000	PASTOS PERMANENTES DE 5 O MAS AÑOS-SIN VARIEDAD	Secano Carga
	Ganadera:0			
	Recinto:14-070-020-00122-00002	Cultivo:62000	PASTOS PERMANENTES DE 5 O MAS AÑOS-SIN VARIEDAD	Secano Carga
	Ganadera:0			
	Recinto:14-070-020-00210-00001	Cultivo:62000	PASTOS PERMANENTES DE 5 O MAS AÑOS-SIN VARIEDAD	Secano Carga
	Ganadera:0			
	Recinto:14-070-021-00597-00003	Cultivo:62000	PASTOS PERMANENTES DE 5 O MAS AÑOS-SIN VARIEDAD	Secano Carga
	Ganadera:0			
86123	Recinto superficie forrajera que en REGA no tiene clasificación zootécnica permitida.			
	Recinto:14-003-025-00065-00006	Cultivo:62000	PASTOS PERMANENTES DE 5 O MAS AÑOS-SIN VARIEDAD	Secano
	Explotacion:ES140030000545			
	Recinto:14-070-004-00066-00001	Cultivo:62000	PASTOS PERMANENTES DE 5 O MAS AÑOS-SIN VARIEDAD	Secano
	Explotacion:ES140030000545			
	Recinto:14-070-004-00066-00002	Cultivo:62000	PASTOS PERMANENTES DE 5 O MAS AÑOS-SIN VARIEDAD	Secano
	Explotacion:ES140030000545			
	Recinto:14-070-012-00023-00001	Cultivo:62000	PASTOS PERMANENTES DE 5 O MAS AÑOS-SIN VARIEDAD	Secano
	Explotacion:ES140030000545			
	Recinto:14-070-012-00046-00002	Cultivo:62000	PASTOS PERMANENTES DE 5 O MAS AÑOS-SIN VARIEDAD	Secano
	Explotacion:ES140030000545			
	Recinto:14-070-012-00047-00001	Cultivo:62000	PASTOS PERMANENTES DE 5 O MAS AÑOS-SIN VARIEDAD	Secano
	Explotacion:ES140030000545			
	Recinto:14-070-020-00008-00001	Cultivo:62000	PASTOS PERMANENTES DE 5 O MAS AÑOS-SIN VARIEDAD	Secano
	Explotacion:ES140030000545			
	Recinto:14-070-020-00121-00001	Cultivo:62000	PASTOS PERMANENTES DE 5 O MAS AÑOS-SIN VARIEDAD	Secano
	Explotacion:ES140030000545			
	Recinto:14-070-020-00122-00002	Cultivo:62000	PASTOS PERMANENTES DE 5 O MAS AÑOS-SIN VARIEDAD	Secano
	Explotacion:ES140030000545			
	Recinto:14-070-020-00210-00001	Cultivo:62000	PASTOS PERMANENTES DE 5 O MAS AÑOS-SIN VARIEDAD	Secano
	Explotacion:ES140030000545			
	Recinto:14-070-021-00597-00003	Cultivo:62000	PASTOS PERMANENTES DE 5 O MAS AÑOS-SIN VARIEDAD	Secano
	Explotacion:ES140030000545			
86126	Recinto de forrajera para Cálculo de Carga Ganadera que No pertenece a Explotación con UGM válida.			
	Recinto:14-003-025-00065-00006	Cultivo:62000	PASTOS PERMANENTES DE 5 O MAS AÑOS-SIN VARIEDAD	Secano
	Explotacion:ES140030000545			
	Recinto:14-070-004-00066-00001	Cultivo:62000	PASTOS PERMANENTES DE 5 O MAS AÑOS-SIN VARIEDAD	Secano
	Explotacion:ES140030000545			
	Recinto:14-070-004-00066-00002	Cultivo:62000	PASTOS PERMANENTES DE 5 O MAS AÑOS-SIN VARIEDAD	Secano
	Explotacion:ES140030000545			
	Recinto:14-070-012-00023-00001	Cultivo:62000	PASTOS PERMANENTES DE 5 O MAS AÑOS-SIN VARIEDAD	Secano
	Explotacion:ES140030000545			
	Recinto:14-070-012-00046-00002	Cultivo:62000	PASTOS PERMANENTES DE 5 O MAS AÑOS-SIN VARIEDAD	Secano
	Explotacion:ES140030000545			
	Recinto:14-070-012-00047-00001	Cultivo:62000	PASTOS PERMANENTES DE 5 O MAS AÑOS-SIN VARIEDAD	Secano
	Explotacion:ES140030000545			
	Recinto:14-070-020-00008-00001	Cultivo:62000	PASTOS PERMANENTES DE 5 O MAS AÑOS-SIN VARIEDAD	Secano
	Explotacion:ES140030000545			
	Recinto:14-070-020-00121-00001	Cultivo:62000	PASTOS PERMANENTES DE 5 O MAS AÑOS-SIN VARIEDAD	Secano
	Explotacion:ES140030000545			
	Recinto:14-070-020-00122-00002	Cultivo:62000	PASTOS PERMANENTES DE 5 O MAS AÑOS-SIN VARIEDAD	Secano
	Explotacion:ES140030000545			
	Recinto:14-070-020-00210-00001	Cultivo:62000	PASTOS PERMANENTES DE 5 O MAS AÑOS-SIN VARIEDAD	Secano
	Explotacion:ES140030000545			
	Recinto:14-070-021-00597-00003	Cultivo:62000	PASTOS PERMANENTES DE 5 O MAS AÑOS-SIN VARIEDAD	Secano
	Explotacion:ES140030000545			

Datos considerados para el Cálculo de la Carga Ganadera del expediente

Superficie determinada para Cálculo Carga Ganadera: 0,00 ha
Carga Ganadera del Expediente: 0,00 ugm/ha

(1) Con incidencias que retienen pago o deniegan el expediente.
 (2) Se calcula sobre superficie declarada admisible.
 (3) Aplicación del artículo 16 bis del RD 147/2023.
 (4) Expediente con algunos recintos de pastos permanentes ubicados en espacios protegidos donde la carga ganadera mínima será 0,1 UGM/ha.

Puede verificar la integridad de una copia de este documento mediante la lectura del código QR adjunto o mediante el acceso a la dirección https://ws050.juntadeandalucia.es/verificarFirma indicando el código de VERIFICACIÓN			
FIRMADO POR	RAQUEL MARIA ESPIN CRESPO	17/10/2024	
VERIFICACIÓN	Pk2jmJDVJQXVSF7B6ESWF6FEMYA9VL	PÁG. 415/3958	



Incidencias de carga ganadera

INCIDENCIA DESCRIPCIÓN

3790	Recinto declarado inactivo Recinto:14-070-021-00597-00003 Cultivo: - Recinto:14-070-020-00012-00001 Cultivo: - Recinto:14-070-020-00008-00001 Cultivo: - Recinto:14-070-020-00121-00001 Cultivo: - Recinto:14-070-020-00122-00002 Cultivo: - Recinto:14-070-020-00210-00001 Cultivo: - Recinto:14-070-004-00066-00002 Cultivo: - Recinto:14-070-004-00066-00001 Cultivo: -
3795	Recinto declarado con una situación de riesgo de abandono. Recinto:14-003-025-00110-00001 Cultivo: - Recinto:14-003-025-00065-00007 Cultivo: - Recinto:14-003-025-00111-00001 Cultivo: - Recinto:14-003-025-00110-00002 Cultivo: - Recinto:14-003-025-00065-00001 Cultivo: - Recinto:14-003-025-00065-00005 Cultivo: -
86123	Recinto superficie forrajera que en REGA no tiene clasificación zootécnica permitida. Recinto:14-003-025-00065-00006 Cultivo:62000 PASTOS PERMANENTES DE 5 O MAS AÑOS-SIN VARIEDAD Secano Explotacion:ES140030000545 Recinto:14-070-021-00597-00003 Cultivo:62000 PASTOS PERMANENTES DE 5 O MAS AÑOS-SIN VARIEDAD Secano Explotacion:ES140030000545 Recinto:14-070-012-00046-00002 Cultivo:62000 PASTOS PERMANENTES DE 5 O MAS AÑOS-SIN VARIEDAD Secano Explotacion:ES140030000545 Recinto:14-070-012-00047-00001 Cultivo:62000 PASTOS PERMANENTES DE 5 O MAS AÑOS-SIN VARIEDAD Secano Explotacion:ES140030000545 Recinto:14-070-020-00008-00001 Cultivo:62000 PASTOS PERMANENTES DE 5 O MAS AÑOS-SIN VARIEDAD Secano Explotacion:ES140030000545 Recinto:14-070-020-00121-00001 Cultivo:62000 PASTOS PERMANENTES DE 5 O MAS AÑOS-SIN VARIEDAD Secano Explotacion:ES140030000545 Recinto:14-070-012-00023-00001 Cultivo:62000 PASTOS PERMANENTES DE 5 O MAS AÑOS-SIN VARIEDAD Secano Explotacion:ES140030000545 Recinto:14-070-020-00122-00002 Cultivo:62000 PASTOS PERMANENTES DE 5 O MAS AÑOS-SIN VARIEDAD Secano Explotacion:ES140030000545 Recinto:14-070-020-00210-00001 Cultivo:62000 PASTOS PERMANENTES DE 5 O MAS AÑOS-SIN VARIEDAD Secano Explotacion:ES140030000545 Recinto:14-070-004-00066-00002 Cultivo:62000 PASTOS PERMANENTES DE 5 O MAS AÑOS-SIN VARIEDAD Secano Explotacion:ES140030000545 Recinto:14-070-004-00066-00001 Cultivo:62000 PASTOS PERMANENTES DE 5 O MAS AÑOS-SIN VARIEDAD Secano Explotacion:ES140030000545
86126	Recinto de forrajera para Cálculo de Carga Ganadera que No pertenece a Explotación con UGM válida. Recinto:14-003-025-00065-00006 Cultivo:62000 PASTOS PERMANENTES DE 5 O MAS AÑOS-SIN VARIEDAD Secano Explotacion:ES140030000545 Recinto:14-070-021-00597-00003 Cultivo:62000 PASTOS PERMANENTES DE 5 O MAS AÑOS-SIN VARIEDAD Secano Explotacion:ES140030000545 Recinto:14-070-012-00046-00002 Cultivo:62000 PASTOS PERMANENTES DE 5 O MAS AÑOS-SIN VARIEDAD Secano Explotacion:ES140030000545 Recinto:14-070-012-00047-00001 Cultivo:62000 PASTOS PERMANENTES DE 5 O MAS AÑOS-SIN VARIEDAD Secano Explotacion:ES140030000545 Recinto:14-070-020-00008-00001 Cultivo:62000 PASTOS PERMANENTES DE 5 O MAS AÑOS-SIN VARIEDAD Secano Explotacion:ES140030000545 Recinto:14-070-020-00121-00001 Cultivo:62000 PASTOS PERMANENTES DE 5 O MAS AÑOS-SIN VARIEDAD Secano Explotacion:ES140030000545 Recinto:14-070-012-00023-00001 Cultivo:62000 PASTOS PERMANENTES DE 5 O MAS AÑOS-SIN VARIEDAD Secano Explotacion:ES140030000545 Recinto:14-070-020-00122-00002 Cultivo:62000 PASTOS PERMANENTES DE 5 O MAS AÑOS-SIN VARIEDAD Secano Explotacion:ES140030000545 Recinto:14-070-020-00210-00001 Cultivo:62000 PASTOS PERMANENTES DE 5 O MAS AÑOS-SIN VARIEDAD Secano Explotacion:ES140030000545 Recinto:14-070-004-00066-00002 Cultivo:62000 PASTOS PERMANENTES DE 5 O MAS AÑOS-SIN VARIEDAD Secano Explotacion:ES140030000545 Recinto:14-070-004-00066-00001 Cultivo:62000 PASTOS PERMANENTES DE 5 O MAS AÑOS-SIN VARIEDAD Secano Explotacion:ES140030000545
86128	Recinto de Forrajeras que no ha contabilizado para Carga Ganadera por no tener una explotación válida para el cálculo de la Carga Ganadera

(1) Con incidencias que retienen pago o deniegan el expediente.

(2) Se calcula sobre superficie declarada admisible.

(3) Aplicación del artículo 16 bis del RD 147/2023.

(4) Expediente con algunos recintos de pastos permanentes ubicados en espacios protegidos donde la carga ganadera mínima será 0,1 UGM/ha.

Puede verificar la integridad de una copia de este documento mediante la lectura del código QR adjunto o mediante el acceso a la dirección <https://ws050.juntadeandalucia.es/verificarFirma> indicando el código de VERIFICACIÓN

FIRMADO POR	RAQUEL MARIA ESPIN CRESPO	17/10/2024	
VERIFICACIÓN	Pk2jmJDVJQXVSF7B6ESWF6FEMYA9VL	PÁG. 416/3958	



	Recinto:14-003-025-00065-00006	Cultivo:62	PASTOS PERMANENTES DE 5 O MAS AÑOS-
	Recinto:14-070-021-00597-00003	Cultivo:62	PASTOS PERMANENTES DE 5 O MAS AÑOS-
	Recinto:14-070-012-00046-00002	Cultivo:62	PASTOS PERMANENTES DE 5 O MAS AÑOS-
	Recinto:14-070-012-00047-00001	Cultivo:62	PASTOS PERMANENTES DE 5 O MAS AÑOS-
	Recinto:14-070-020-00008-00001	Cultivo:62	PASTOS PERMANENTES DE 5 O MAS AÑOS-
	Recinto:14-070-020-00121-00001	Cultivo:62	PASTOS PERMANENTES DE 5 O MAS AÑOS-
	Recinto:14-070-012-00023-00001	Cultivo:62	PASTOS PERMANENTES DE 5 O MAS AÑOS-
	Recinto:14-070-020-00122-00002	Cultivo:62	PASTOS PERMANENTES DE 5 O MAS AÑOS-
	Recinto:14-070-020-00210-00001	Cultivo:62	PASTOS PERMANENTES DE 5 O MAS AÑOS-
	Recinto:14-070-004-00066-00002	Cultivo:62	PASTOS PERMANENTES DE 5 O MAS AÑOS-
	Recinto:14-070-004-00066-00001	Cultivo:62	PASTOS PERMANENTES DE 5 O MAS AÑOS-
86132	Recinto superficie forrajera que no realiza la actividad de producción de pastoreo.		
	Recinto:14-003-025-00110-00001	Cultivo:20000	BARBECHO TRADICIONAL-SIN VARIEDAD Secano
	Recinto:14-003-025-00065-00007	Cultivo:20000	BARBECHO TRADICIONAL-SIN VARIEDAD Secano
	Recinto:14-003-025-00111-00001	Cultivo:20000	BARBECHO TRADICIONAL-SIN VARIEDAD Secano
	Recinto:14-003-025-00110-00002	Cultivo:20000	BARBECHO TRADICIONAL-SIN VARIEDAD Secano
	Recinto:14-003-025-00065-00001	Cultivo:20000	BARBECHO TRADICIONAL-SIN VARIEDAD Secano
	Recinto:14-003-025-00065-00005	Cultivo:20000	BARBECHO TRADICIONAL-SIN VARIEDAD Secano
	Recinto:14-070-021-00603-00002	Cultivo:20000	BARBECHO TRADICIONAL-SIN VARIEDAD Secano
	Recinto:14-070-030-00126-00001	Cultivo:20000	BARBECHO TRADICIONAL-SIN VARIEDAD Secano
	Recinto:14-070-008-00011-00001	Cultivo:20000	BARBECHO TRADICIONAL-SIN VARIEDAD Secano
	Recinto:14-070-030-00126-00003	Cultivo:20000	BARBECHO TRADICIONAL-SIN VARIEDAD Secano
	Recinto:14-070-020-00012-00001	Cultivo:20000	BARBECHO TRADICIONAL-SIN VARIEDAD Secano
	Recinto:14-070-012-00023-00002	Cultivo:20000	BARBECHO TRADICIONAL-SIN VARIEDAD Secano
	Recinto:14-070-012-00046-00006	Cultivo:20000	BARBECHO TRADICIONAL-SIN VARIEDAD Secano
	Recinto:14-070-012-00046-00003	Cultivo:20000	BARBECHO TRADICIONAL-SIN VARIEDAD Secano
	Recinto:14-070-012-00047-00002	Cultivo:20000	BARBECHO TRADICIONAL-SIN VARIEDAD Secano
	Recinto:14-070-007-00247-00001	Cultivo:20000	BARBECHO TRADICIONAL-SIN VARIEDAD Secano
	Recinto:14-070-004-00258-00004	Cultivo:20000	BARBECHO TRADICIONAL-SIN VARIEDAD Secano
	Recinto:14-070-004-00248-00001	Cultivo:20000	BARBECHO TRADICIONAL-SIN VARIEDAD Secano
	Recinto:14-070-004-00262-00001	Cultivo:20000	BARBECHO TRADICIONAL-SIN VARIEDAD Secano
	Recinto:14-070-004-00262-00004	Cultivo:20000	BARBECHO TRADICIONAL-SIN VARIEDAD Secano
	Recinto:14-070-004-00259-00003	Cultivo:20000	BARBECHO TRADICIONAL-SIN VARIEDAD Secano
	Recinto:14-070-004-00259-00001	Cultivo:20000	BARBECHO TRADICIONAL-SIN VARIEDAD Secano
	Recinto:14-070-004-00068-00001	Cultivo:20000	BARBECHO TRADICIONAL-SIN VARIEDAD Secano
	Recinto:14-070-004-00069-00001	Cultivo:20000	BARBECHO TRADICIONAL-SIN VARIEDAD Secano
	Recinto:14-070-004-00067-00001	Cultivo:20000	BARBECHO TRADICIONAL-SIN VARIEDAD Secano
	Recinto:14-070-004-00070-00001	Cultivo:20000	BARBECHO TRADICIONAL-SIN VARIEDAD Secano
	Recinto:14-070-004-00065-00001	Cultivo:20000	BARBECHO TRADICIONAL-SIN VARIEDAD Secano
	Recinto:14-070-004-00070-00002	Cultivo:20000	BARBECHO TRADICIONAL-SIN VARIEDAD Secano

(1) Con incidencias que retienen pago o deniegan el expediente.

(2) Se calcula sobre superficie declarada admisible.

(3) Aplicación del artículo 16 bis del RD 147/2023.

(4) Expediente con algunos recintos de pastos permanentes ubicados en espacios protegidos donde la carga ganadera mínima será 0,1 UGM/ha.

Puede verificar la integridad de una copia de este documento mediante la lectura del código QR adjunto o mediante el acceso a la dirección <https://ws050.juntadeandalucia.es/verificarFirma> indicando el código de VERIFICACIÓN

FIRMADO POR	RAQUEL MARIA ESPIN CRESPO	17/10/2024	
VERIFICACIÓN	Pk2jmJDVJQXVSF7B6ESWF6FEMYA9VL	PÁG. 417/3958	



APELLIDOS Y NOMBRE / RAZÓN SOCIAL

DE LA SANTA CRUZ RUZ FRANCISCO MANUEL

NIF

****7939*

EXPEDIENTE

1279309

RESOLUCIÓN

DENEGACIÓN DE LA AYUDA

DATOS DE MANTENIMIENTO UNIDADES

GRUPO DE PAGO	Sup. Dec. Admisible	Sup. Resuelta	Sobredecl.	% Sobredecl.
ZONAS DE LIMITACIONES NATURALES	0,00	0,00	0,00	0,00

RESUMEN DE PAGOS

	IMPORTE (Euros)			
	RESUELTO	FEADER	MAPA	CAPADR
A pagar	0,00	0,00	0,00	0,00

APLICACIÓN DE REDUCCIONES Y PENALIZACIONES (%)

Criterios de subvencionabilidad (1)	Presentación tardía	Omisión declaración	Condicionalidad
100,00	0,00	0,00	0,00

IMPORTE (Euros)

Calculado(2)	Reducción	Penalización	Reducción Penalización (3)	Penalización adicional	Resuelto	FEADER	MAPA	CAPADR
0,00 €	0,00 €	0,00 €	0,00 €	0,00 €	0,00 €	0,00 €	0,00 €	0,00 €
Importe Unitario:	54,00 €	Nuevo Importe Unitario:	0,00 €					

RECINTOS PROPUESTOS

REF.	REFERENCIA SIGPAC	CULTIVO	S/R	USO SIGPAC	Sup. Dec. admisible	Sup. Campo	Sup. Determ.	Sup. Resuelta
-1315311	14-042-014-00032-0020	OLIVAR	S		0,07		0,07	0,07
-1315310	14-042-007-00048-0025	HUERTA	S		0,04		0,04	0,04
-764415	14-042-007-00048-0023	OTROS FRUTALES	S		0,07		0,07	0,07
-526265	14-042-007-00048-0022	HUERTA	S		0,05		0,05	0,05
1700000007084155	14-042-007-00048-0005	OLIVAR	S		3,25		3,25	3,25
1700000007245161	14-042-014-00123-0004	OLIVAR	S		1,88		1,88	1,88
1700000007245162	14-042-014-00162-0001	OLIVAR	S		1,13		1,13	1,13
1700000007245164	14-042-014-00032-0016	OLIVAR	S		6,55		6,55	6,55
1700000007245173	14-042-014-00370-0002	VIÑEDO VINIFICACIÓN	S		1,53		1,53	1,53
1700000007245175	14-042-014-00032-0005	VIÑEDO VINIFICACIÓN	S		10,79		10,79	10,79
1700000007245176	14-042-014-00371-0001	VIÑEDO VINIFICACIÓN	S		2,63		2,63	2,63
1700000007245177	14-042-014-00374-0002	OLIVAR	S		0,94		0,94	0,94
1700000007245178	14-042-014-00123-0002	VIÑEDO VINIFICACIÓN	S		3,26		3,26	3,26
1700000007245182	14-042-014-00032-0008	OLIVAR	S		0,04		0,04	0,04
1700000007245184	14-042-014-00370-0001	OLIVAR	S		2,28		2,28	2,28

INCIDENCIAS

INCIDENCIA DESCRIPCIÓN

74018	Productor que no es agricultor a título principal, según los datos del ejercicio fiscal n-1 y seguridad socia.
74053	Importe inferior a 100 Euros

(1) Con incidencias que retienen pago o deniegan el expediente.

(2) Se calcula sobre superficie declarada admisible.

(3) Aplicación del artículo 16 bis del RD 147/2023.

(4) Expediente con algunos recintos de pastos permanentes ubicados en espacios protegidos donde la carga ganadera mínima será 0,1 UGM/ha.

Puede verificar la integridad de una copia de este documento mediante la lectura del código QR adjunto o mediante el acceso a la dirección <https://ws050.juntadeandalucia.es/verificarFirma> indicando el código de VERIFICACIÓN

FIRMADO POR	RAQUEL MARIA ESPIN CRESPO	17/10/2024
VERIFICACIÓN	Pk2jmJDVJQXVSF7B6ESWF6FEMYA9VL	PÁG. 418/3958





APELLIDOS Y NOMBRE / RAZÓN SOCIAL

DE PRADO SOLDEVILLA GUILLERMO

NIF

****8497*

EXPEDIENTE

1147161

RESOLUCIÓN

DENEGACIÓN DE LA AYUDA

DATOS DE MANTENIMIENTO UNIDADES

GRUPO DE PAGO

ZONAS DE LIMITACIONES NATURALES

Sup. Dec. Admisible

0,00

Sup. Resuelta

0,00

Sobredecl.

0,00

% Sobredecl.

0,00

RESUMEN DE PAGOS

IMPORTE (Euros)

	RESUELTO	FEADER	MAPA	CAPADR
A pagar	0,00	0,00	0,00	0,00

APLICACIÓN DE REDUCCIONES Y PENALIZACIONES (%)

Crterios de subvencionabilidad (1)	Presentación tardía	Omisión declaración	Condicionalidad
100,00	0,00	0,00	0,00

IMPORTE (Euros)

Calculado(2)	Reducción	Penalización	Reducción Penalización (3)	Penalización adicional	Resuelto	FEADER	MAPA	CAPADR
0,00 €	0,00 €	0,00 €	0,00 €	0,00 €	0,00 €	0,00 €	0,00 €	0,00 €
Importe Unitario:	54,00 €	Nuevo Importe Unitario:	0,00 €					

RECINTOS PROPUESTOS

REF.	REFERENCIA SIGPAC	CULTIVO	S/R	USO SIGPAC	Sup. Dec. admisible	Sup. Campo	Sup. Determ.	Sup. Resuelta
-1218903	14-007-015-00049-0003	OLIVAR	R		0,11		0,11	0,11
-699736	14-007-015-00006-0006	OLIVAR	R		0,01		0,01	0,01
-699735	14-007-015-00006-0006	OLIVAR	R		0,07		0,07	0,07
-699729	14-007-015-00002-0003	OLIVAR	R		0,10		0,10	0,10
1700000005522649	14-007-015-00001-0001	OLIVAR	R		37,77		37,77	37,77
1700000005522650	14-007-015-00001-0008	OLIVAR	S		0,01		0,01	0,01
1700000005522651	14-007-015-00041-0002	OLIVAR	R		0,06		0,06	0,06
1700000005522652	14-007-015-00041-0001	OLIVAR	R		6,33		6,33	6,33

INCIDENCIAS

INCIDENCIA DESCRIPCIÓN

- 74018 Productor que no es agricultor a título principal, según los datos del ejercicio fiscal n-1 y seguridad socia.
- 74053 Importe inferior a 100 Euros

(1) Con incidencias que retienen pago o deniegan el expediente.

(2) Se calcula sobre superficie declarada admisible.

(3) Aplicación del artículo 16 bis del RD 147/2023.

(4) Expediente con algunos recintos de pastos permanentes ubicados en espacios protegidos donde la carga ganadera mínima será 0,1 UGM/ha.

Puede verificar la integridad de una copia de este documento mediante la lectura del código QR adjunto o mediante el acceso a la dirección <https://ws050.juntadeandalucia.es/verificarFirma> indicando el código de VERIFICACIÓN

FIRMADO POR	RAQUEL MARIA ESPIN CRESPO	17/10/2024
VERIFICACIÓN	Pk2jmJDVJQXVSF7B6ESWF6FEMYA9VL	PÁG. 419/3958





APELLIDOS Y NOMBRE / RAZÓN SOCIAL DE SEPULVEDA LOPEZ DE LETONA LUIS IGNACIO
NIF ****5949*
EXPEDIENTE 1143741
RESOLUCIÓN DENEGACIÓN DE LA AYUDA

DATOS DE MANTENIMIENTO UNIDADES

GRUPO DE PAGO	Sup. Dec. Admisible	Sup. Resuelta	Sobredecl.	% Sobredecl.
ZONAS DE LIMITACIONES NATURALES	0,00	0,00	0,00	0,00

RESUMEN DE PAGOS

	IMPORTE (Euros)			
	RESUELTO	FEADER	MAPA	CAPADR
A pagar	0,00	0,00	0,00	0,00

APLICACIÓN DE REDUCCIONES Y PENALIZACIONES (%)

Criterios de subvencionabilidad (1)	Presentación tardía	Omisión declaración	Condicionabilidad
100,00	0,00	0,00	0,00

IMPORTE (Euros)

Calculado(2)	Reducción	Penalización	Reducción Penalización (3)	Penalización adicional	Resuelto	FEADER	MAPA	CAPADR
0,00 €	0,00 €	0,00 €	0,00 €	0,00 €	0,00 €	0,00 €	0,00 €	0,00 €
Importe Unitario:	54,00 €	Nuevo Importe Unitario:	0,00 €					

INCIDENCIAS

INCIDENCIA DESCRIPCIÓN

74018	Productor que no es agricultor a título principal, según los datos del ejercicio fiscal n-1 y seguridad socia.
74051	Solicitante de intervención 6613, que no declara ningun recinto en zona desfavorecida.
74053	Importe inferior a 100 Euros

(1) Con incidencias que retienen pago o deniegan el expediente.

(2) Se calcula sobre superficie declarada admisible.

(3) Aplicación del artículo 16 bis del RD 147/2023.

(4) Expediente con algunos recintos de pastos permanentes ubicados en espacios protegidos donde la carga ganadera mínima será 0,1 UGM/ha.

Puede verificar la integridad de una copia de este documento mediante la lectura del código QR adjunto o mediante el acceso a la dirección <https://ws050.juntadeandalucia.es/verificarFirma> indicando el código de VERIFICACIÓN

FIRMADO POR	RAQUEL MARIA ESPIN CRESPO	17/10/2024	
VERIFICACIÓN	Pk2jmJDVJQXVSF7B6ESWF6FEMYA9VL	PÁG. 420/3958	



APELLIDOS Y NOMBRE / RAZÓN SOCIAL

DEL PINO CORDOBA MARIA ARACELI

NIF

***6085*

EXPEDIENTE

1131790

RESOLUCIÓN

DENEGACIÓN DE LA AYUDA

DATOS DE MANTENIMIENTO UNIDADES

GRUPO DE PAGO

ZONAS DE LIMITACIONES NATURALES

Sup. Dec. Admisible

0,00

Sup. Resuelta

0,00

Sobredecl.

0,00

% Sobredecl.

0,00

RESUMEN DE PAGOS

IMPORTE (Euros)

	RESUELTO	FEADER	MAPA	CAPADR
A pagar	0,00	0,00	0,00	0,00

APLICACIÓN DE REDUCCIONES Y PENALIZACIONES (%)

Crterios de subvencionabilidad (1)	Presentación tardía	Omisión declaración	Condicionalidad
100,00	0,00	0,00	0,00

IMPORTE (Euros)

Calculado(2)	Reducción	Penalización	Reducción Penalización (3)	Penalización adicional	Resuelto	FEADER	MAPA	CAPADR
0,00 €	0,00 €	0,00 €	0,00 €	0,00 €	0,00 €	0,00 €	0,00 €	0,00 €
Importe Unitario:	54,00 €	Nuevo Importe Unitario:	0,00 €					

RECINTOS PROPUESTOS

REF.	REFERENCIA SIGPAC	CULTIVO	S/R	USO SIGPAC	Sup. Dec. admisible	Sup. Campo	Sup. Determ.	Sup. Resuelta
170000005309462	14-038-019-00036-0002	OLIVAR	S		3,13		3,13	3,13
170000005309463	14-038-019-00147-0001	OLIVAR	S		0,01		0,01	0,01
170000005309464	14-038-019-00147-0001	OLIVAR	S		0,01		0,01	0,01
170000005309465	14-038-019-00147-0001	OLIVAR	S		0,02		0,02	0,02
170000005309466	14-038-019-00155-0001	OLIVAR	S		0,01		0,01	0,01
170000005309467	14-038-060-00020-0001	OLIVAR	S		6,93		6,93	6,93
170000005309468	14-038-060-00023-0006	OLIVAR	S		0,01		0,01	0,01
170000005309469	14-038-060-00023-0006	OLIVAR	S		0,01		0,01	0,01
170000005309470	14-038-060-00023-0006	OLIVAR	S		0,04		0,04	0,04
170000005309471	14-038-060-00179-0001	OLIVAR	S		2,42		2,42	2,42
170000005309472	14-038-060-09007-0001	OLIVAR	S		0,23		0,23	0,23
170000005309473	14-038-060-09016-0002	OLIVAR	S		0,04		0,04	0,04
170000005309474	14-038-060-00183-0001	OLIVAR	S		0,78		0,78	0,78
170000005309475	14-038-039-00125-0002	OLIVAR	S		0,27		0,27	0,27
170000005309476	14-038-039-00173-0001	OLIVAR	S		2,29		2,29	2,29

INCIDENCIAS

INCIDENCIA DESCRIPCIÓN

2454	Solicitante de intervención 6613 cuyo regimen de afiliacion a la SS no es ni el sistema especial agrario(cuenta ajena) ni autonomo con actividad agraria.
74018	Productor que no es agricultor a título principal, según los datos del ejercicio fiscal n-1 y seguridad socia.
74053	Importe inferior a 100 Euros

(1) Con incidencias que retienen pago o deniegan el expediente.

(2) Se calcula sobre superficie declarada admisible.

(3) Aplicación del artículo 16 bis del RD 147/2023.

(4) Expediente con algunos recintos de pastos permanentes ubicados en espacios protegidos donde la carga ganadera mínima será 0,1 UGM/ha.

Puede verificar la integridad de una copia de este documento mediante la lectura del código QR adjunto o mediante el acceso a la dirección <https://ws050.juntadeandalucia.es/verificarFirma> indicando el código de VERIFICACIÓN

FIRMADO POR

RAQUEL MARIA ESPIN CRESPO

17/10/2024

VERIFICACIÓN

Pk2jmJDVJQXVSF7B6ESWF6FEMYA9VL

PÁG. 421/3958





APELLIDOS Y NOMBRE / RAZÓN SOCIAL

DEL RIO MAYNEZ DIEGO

NIF

***9778*

EXPEDIENTE

1196184

RESOLUCIÓN

DENEGACIÓN DE LA AYUDA

DATOS DE MANTENIMIENTO UNIDADES

GRUPO DE PAGO

ZONAS DE LIMITACIONES NATURALES

Sup. Dec. Admisible

0,00

Sup. Resuelta

0,00

Sobredecl.

0,00

% Sobredecl.

0,00

RESUMEN DE PAGOS

	IMPORTE (Euros)			
	RESUELTO	FEADER	MAPA	CAPADR
A pagar	0,00	0,00	0,00	0,00

APLICACIÓN DE REDUCCIONES Y PENALIZACIONES (%)

Crterios de subvencionabilidad (1)	Presentación tardía	Omisión declaración	Condicionalidad
100,00	0,00	0,00	0,00

IMPORTE (Euros)

Calculado(2)	Reducción	Penalización	Reducción Penalización (3)	Penalización adicional	Resuelto	FEADER	MAPA	CAPADR
0,00 €	0,00 €	0,00 €	0,00 €	0,00 €	0,00 €	0,00 €	0,00 €	0,00 €
Importe Unitario:	54,00 €	Nuevo Importe Unitario:	0,00 €					

INCIDENCIAS

INCIDENCIA DESCRIPCIÓN

74053	Importe inferior a 100 Euros
86119	Carga ganadera NO cumple con el valor mínimo de 0,2 UGM/ha. Recinto:14-069-033-00016-00001 Cultivo:62000 PASTOS PERMANENTES DE 5 O MAS AÑOS-SIN VARIEDAD Secano Carga Ganadera:0 Recinto:14-069-033-00017-00002 Cultivo:62000 PASTOS PERMANENTES DE 5 O MAS AÑOS-SIN VARIEDAD Secano Carga Ganadera:0 Recinto:14-069-059-00048-00001 Cultivo:62000 PASTOS PERMANENTES DE 5 O MAS AÑOS-SIN VARIEDAD Secano Carga Ganadera:0
86122	Recinto superficie forrajera que realiza la actividad de producción de pastoreo y no declara el o los códigos del Registro de Explotaciones Ganaderas de Andalucía, REGA. Recinto:14-069-033-00016-00001 Cultivo:62000 PASTOS PERMANENTES DE 5 O MAS AÑOS-SIN VARIEDAD Secano Recinto:14-069-033-00017-00002 Cultivo:62000 PASTOS PERMANENTES DE 5 O MAS AÑOS-SIN VARIEDAD Secano Recinto:14-069-059-00048-00001 Cultivo:62000 PASTOS PERMANENTES DE 5 O MAS AÑOS-SIN VARIEDAD Secano
86124	Recinto de forrajera para Cálculo de Carga Ganadera que No pertenece a Explotación. Recinto:14-069-033-00016-00001 Cultivo:62000 PASTOS PERMANENTES DE 5 O MAS AÑOS-SIN VARIEDAD Secano Recinto:14-069-033-00017-00002 Cultivo:62000 PASTOS PERMANENTES DE 5 O MAS AÑOS-SIN VARIEDAD Secano Recinto:14-069-059-00048-00001 Cultivo:62000 PASTOS PERMANENTES DE 5 O MAS AÑOS-SIN VARIEDAD Secano

Datos considerados para el Cálculo de la Carga Ganadera del expediente

Superficie determinada para Cálculo Carga Ganadera: 0,00 ha

Carga Ganadera del Expediente: 0,00 ugm/ha

(1) Con incidencias que retienen pago o deniegan el expediente.

(2) Se calcula sobre superficie declarada admisible.

(3) Aplicación del artículo 16 bis del RD 147/2023.

(4) Expediente con algunos recintos de pastos permanentes ubicados en espacios protegidos donde la carga ganadera mínima será 0,1 UGM/ha.

Puede verificar la integridad de una copia de este documento mediante la lectura del código QR adjunto o mediante el acceso a la dirección <https://ws050.juntadeandalucia.es/verificarFirma> indicando el código de VERIFICACIÓN

FIRMADO POR

RAQUEL MARIA ESPIN CRESPO

17/10/2024

VERIFICACIÓN

Pk2jmJDVJQXVSF7B6ESWF6FEMYA9VL

PÁG. 422/3958





Incidencias de carga ganadera

INCIDENCIA DESCRIPCIÓN

86122	<p>Recinto superficie forrajera que realiza la actividad de producción de pastoreo y no declara el o los códigos del Registro de Explotaciones Ganaderas de Andalucía, REGA.</p> <p>Recinto:14-069-033-00016-00001 Cultivo:62000 PASTOS PERMANENTES DE 5 O MAS AÑOS-SIN VARIEDAD Secano</p> <p>Recinto:14-069-033-00017-00002 Cultivo:62000 PASTOS PERMANENTES DE 5 O MAS AÑOS-SIN VARIEDAD Secano</p> <p>Recinto:14-069-059-00048-00001 Cultivo:62000 PASTOS PERMANENTES DE 5 O MAS AÑOS-SIN VARIEDAD Secano</p>
86124	<p>Recinto de forrajera para Cálculo de Carga Ganadera que No pertenece a Explotación.</p> <p>Recinto:14-069-033-00016-00001 Cultivo:62000 PASTOS PERMANENTES DE 5 O MAS AÑOS-SIN VARIEDAD Secano</p> <p>Recinto:14-069-033-00017-00002 Cultivo:62000 PASTOS PERMANENTES DE 5 O MAS AÑOS-SIN VARIEDAD Secano</p> <p>Recinto:14-069-059-00048-00001 Cultivo:62000 PASTOS PERMANENTES DE 5 O MAS AÑOS-SIN VARIEDAD Secano</p>
86128	<p>Recinto de Forrajeras que no ha contabilizado para Carga Ganadera por no tener una explotación válida para el cálculo de la Carga Ganadera</p> <p>Recinto:14-069-033-00016-00001 Cultivo:62 PASTOS PERMANENTES DE 5 O MAS AÑOS-</p> <p>Recinto:14-069-033-00017-00002 Cultivo:62 PASTOS PERMANENTES DE 5 O MAS AÑOS-</p> <p>Recinto:14-069-059-00048-00001 Cultivo:62 PASTOS PERMANENTES DE 5 O MAS AÑOS-</p>

(1) Con incidencias que retienen pago o deniegan el expediente.

(2) Se calcula sobre superficie declarada admisible.

(3) Aplicación del artículo 16 bis del RD 147/2023.

(4) Expediente con algunos recintos de pastos permanentes ubicados en espacios protegidos donde la carga ganadera mínima será 0,1 UGM/ha.

Puede verificar la integridad de una copia de este documento mediante la lectura del código QR adjunto o mediante el acceso a la dirección <https://ws050.juntadeandalucia.es/verificarFirma> indicando el código de VERIFICACIÓN

FIRMADO POR	RAQUEL MARIA ESPIN CRESPO	17/10/2024
VERIFICACIÓN	Pk2jmJDVJQXVSF7B6ESWF6FEMYA9VL	PÁG. 423/3958





APELLIDOS Y NOMBRE / RAZÓN SOCIAL

DELGADO MEDRAN MARIA FATIMA

NIF

****1435*

EXPEDIENTE

1162038

RESOLUCIÓN

DENEGACIÓN DE LA AYUDA

DATOS DE MANTENIMIENTO UNIDADES

GRUPO DE PAGO

ZONAS DE LIMITACIONES NATURALES

Sup. Dec. Admisible

0,00

Sup. Resuelta

0,00

Sobredecl.

0,00

% Sobredecl.

0,00

RESUMEN DE PAGOS

	IMPORTE (Euros)			
	RESUELTO	FEADER	MAPA	CAPADR
A pagar	0,00	0,00	0,00	0,00

APLICACIÓN DE REDUCCIONES Y PENALIZACIONES (%)

Crterios de subvencionabilidad (1)	Presentación tardía	Omisión declaración	Condicionalidad
100,00	0,00	0,00	0,00

IMPORTE (Euros)

Calculado(2)	Reducción	Penalización	Reducción Penalización (3)	Penalización adicional	Resuelto	FEADER	MAPA	CAPADR
0,00 €	0,00 €	0,00 €	0,00 €	0,00 €	0,00 €	0,00 €	0,00 €	0,00 €
Importe Unitario:	54,00 €	Nuevo Importe Unitario:	0,00 €					

RECINTOS PROPUESTOS

REF.	REFERENCIA SIGPAC	CULTIVO	S/R	USO SIGPAC	Sup. Dec. admisible	Sup. Campo	Sup. Determ.	Sup. Resuelta
170000006760673	14-023-016-00372-0001	TRANQUILLÓN	S		0,64		0,64	0,64
170000006760674	14-023-018-00045-0001	AVENA	S		1,64		1,64	1,64
170000006760675	14-023-019-00216-0001	TRANQUILLÓN	R		1,06		1,06	1,06

INCIDENCIAS

INCIDENCIA DESCRIPCIÓN

2454	Solicitante de intervención 6613 cuyo regimen de afiliacion a la SS no es ni el sistema especial agrario(cuenta ajena) ni autonomo con actividad agraria.
74018	Productor que no es agricultor a título principal, según los datos del ejercicio fiscal n-1 y seguridad socia.
74053	Importe inferior a 100 Euros

(1) Con incidencias que retienen pago o deniegan el expediente.

(2) Se calcula sobre superficie declarada admisible.

(3) Aplicación del artículo 16 bis del RD 147/2023.

(4) Expediente con algunos recintos de pastos permanentes ubicados en espacios protegidos donde la carga ganadera mínima será 0,1 UGM/ha.

Puede verificar la integridad de una copia de este documento mediante la lectura del código QR adjunto o mediante el acceso a la dirección <https://ws050.juntadeandalucia.es/verificarFirma> indicando el código de VERIFICACIÓN

FIRMADO POR	RAQUEL MARIA ESPIN CRESPO	17/10/2024	
VERIFICACIÓN	Pk2jmJDVJQXVSF7B6ESWF6FEMYA9VL	PÁG. 424/3958	



APELLIDOS Y NOMBRE / RAZÓN SOCIAL

DELGADO TRUJILLO ANTONIO

NIF

****3005*

EXPEDIENTE

1058186

RESOLUCIÓN

DENEGACIÓN DE LA AYUDA

DATOS DE MANTENIMIENTO UNIDADES

GRUPO DE PAGO

ZONAS DE LIMITACIONES NATURALES

Sup. Dec. Admisible

0,00

Sup. Resuelta

0,00

Sobredecl.

0,00

% Sobredecl.

0,00

RESUMEN DE PAGOS

IMPORTE (Euros)

	RESUELTO	FEADER	MAPA	CAPADR
A pagar	0,00	0,00	0,00	0,00

APLICACIÓN DE REDUCCIONES Y PENALIZACIONES (%)

Criterios de subvencionabilidad (1)	Presentación tardía	Omisión declaración	Condicionabilidad
100,00	0,00	0,00	0,00

IMPORTE (Euros)

Calculado(2)	Reducción	Penalización	Reducción Penalización (3)	Penalización adicional	Resuelto	FEADER	MAPA	CAPADR
0,00 €	0,00 €	0,00 €	0,00 €	0,00 €	0,00 €	0,00 €	0,00 €	0,00 €
Importe Unitario:	54,00 €	Nuevo Importe Unitario:	0,00 €					

RECINTOS PROPUESTOS

REF.	REFERENCIA SIGPAC	CULTIVO	S/R	USO SIGPAC	Sup. Dec. admisible	Sup. Campo	Sup. Determ.	Sup. Resuelta
-1586104	14-038-033-00063-0001	OLIVAR	S		0,16		0,16	0,16
-1586101	14-038-033-00063-0002	OLIVAR	S		1,58		1,58	1,58
-895567	14-038-083-00079-0003	OLIVAR	S		0,01		0,01	0,01
-895557	14-038-083-00079-0003	OLIVAR	S		0,02		0,02	0,02
-46715	14-038-083-00080-0002	OLIVAR	S		0,05		0,05	0,05
1700000002789984	14-038-033-00074-0001	OLIVAR	S		2,99		2,99	2,99
1700000002790040	14-038-083-00043-0001	OLIVAR	S		3,27		3,27	3,27
1700000005219847	14-013-015-00111-0003	OLIVAR	S		0,01		0,01	0,01
1700000005219848	14-013-015-00111-0003	OLIVAR	S		0,01		0,01	0,01
1700000005219849	14-013-015-00111-0003	OLIVAR	S		0,01		0,01	0,01
1700000005219850	14-013-015-00132-0011	OLIVAR	S		9,85		9,85	9,85
1700000006131893	14-038-033-00074-0001	OLIVAR	S		3,00		3,00	3,00

(1) Con incidencias que retienen pago o deniegan el expediente.

(2) Se calcula sobre superficie declarada admisible.

(3) Aplicación del artículo 16 bis del RD 147/2023.

(4) Expediente con algunos recintos de pastos permanentes ubicados en espacios protegidos donde la carga ganadera mínima será 0,1 UGM/ha.

Puede verificar la integridad de una copia de este documento mediante la lectura del código QR adjunto o mediante el acceso a la dirección <https://ws050.juntadeandalucia.es/verificarFirma> indicando el código de VERIFICACIÓN

FIRMADO POR

RAQUEL MARIA ESPIN CRESPO

17/10/2024

VERIFICACIÓN

Pk2jmJDVJQXVSF7B6ESWF6FEMYA9VL

PÁG. 425/3958





INCIDENCIAS

INCIDENCIA DESCRIPCIÓN

- 452 Actividad agraria declarada en un recinto no compatible con el uso PA, PR o PS asignado en SIGPAC para ese recinto.
 Recinto:14-038-033-00063-00004 Cultivo:62000 PASTOS PERMANENTES DE 5 O MAS AÑOS-SIN VARIEDAD Secano USO ASIGNADO EN SIGPAC:PR
 Recinto:14-038-033-00063-00005 Cultivo:62000 PASTOS PERMANENTES DE 5 O MAS AÑOS-SIN VARIEDAD Secano USO ASIGNADO EN SIGPAC:PR
- 74018 Productor que no es agricultor a título principal, según los datos del ejercicio fiscal n-1 y seguridad socia.
- 74053 Importe inferior a 100 Euros
- 86119 Carga ganadera NO cumple con el valor mínimo de 0,2 UGM/ha.
 Recinto:14-038-033-00063-00004 Cultivo:62000 PASTOS PERMANENTES DE 5 O MAS AÑOS-SIN VARIEDAD Secano Carga Ganadera:0
 Recinto:14-038-033-00063-00005 Cultivo:62000 PASTOS PERMANENTES DE 5 O MAS AÑOS-SIN VARIEDAD Secano Carga Ganadera:0
- 86121 Recinto superficie forrajera que no realiza la actividad de producción de pastoreo.
 Recinto:14-038-033-00063-00004 Cultivo:62000 PASTOS PERMANENTES DE 5 O MAS AÑOS-SIN VARIEDAD Secano Actividad Agraria del recinto:2
 Recinto:14-038-033-00063-00005 Cultivo:62000 PASTOS PERMANENTES DE 5 O MAS AÑOS-SIN VARIEDAD Secano Actividad Agraria del recinto:2
- 86122 Recinto superficie forrajera que realiza la actividad de producción de pastoreo y no declara el o los códigos del Registro de Explotaciones Ganaderas de Andalucía, REGA.
 Recinto:14-038-033-00063-00004 Cultivo:62000 PASTOS PERMANENTES DE 5 O MAS AÑOS-SIN VARIEDAD Secano
 Recinto:14-038-033-00063-00005 Cultivo:62000 PASTOS PERMANENTES DE 5 O MAS AÑOS-SIN VARIEDAD Secano
- 86124 Recinto de forrajera para Cálculo de Carga Ganadera que No pertenece a Explotación.
 Recinto:14-038-033-00063-00004 Cultivo:62000 PASTOS PERMANENTES DE 5 O MAS AÑOS-SIN VARIEDAD Secano
 Recinto:14-038-033-00063-00005 Cultivo:62000 PASTOS PERMANENTES DE 5 O MAS AÑOS-SIN VARIEDAD Secano

Datos considerados para el Cálculo de la Carga Ganadera del expediente


Superficie determinada para Cálculo Carga Ganadera: 0,00 ha
Carga Ganadera del Expediente: 0,00 ugm/ha

Incidenias de carga ganadera

INCIDENCIA DESCRIPCIÓN

- 452 Actividad agraria declarada en un recinto no compatible con el uso PA, PR o PS asignado en SIGPAC para ese recinto.
 Recinto:14-038-033-00063-00004 Cultivo:62000 PASTOS PERMANENTES DE 5 O MAS AÑOS-SIN VARIEDAD Secano USO ASIGNADO EN SIGPAC:PR
 Recinto:14-038-033-00063-00005 Cultivo:62000 PASTOS PERMANENTES DE 5 O MAS AÑOS-SIN VARIEDAD Secano USO ASIGNADO EN SIGPAC:PR
- 86122 Recinto superficie forrajera que realiza la actividad de producción de pastoreo y no declara el o los códigos del Registro de Explotaciones Ganaderas de Andalucía, REGA.
 Recinto:14-038-033-00063-00004 Cultivo:62000 PASTOS PERMANENTES DE 5 O MAS AÑOS-SIN VARIEDAD Secano
 Recinto:14-038-033-00063-00005 Cultivo:62000 PASTOS PERMANENTES DE 5 O MAS AÑOS-SIN VARIEDAD Secano
- 86124 Recinto de forrajera para Cálculo de Carga Ganadera que No pertenece a Explotación.
 Recinto:14-038-033-00063-00004 Cultivo:62000 PASTOS PERMANENTES DE 5 O MAS AÑOS-SIN VARIEDAD Secano
 Recinto:14-038-033-00063-00005 Cultivo:62000 PASTOS PERMANENTES DE 5 O MAS AÑOS-SIN VARIEDAD Secano
- 86128 Recinto de Forrajeras que no ha contabilizado para Carga Ganadera por no tener una explotación válida para el cálculo de la Carga Ganadera
 Recinto:14-038-033-00063-00004 Cultivo:62 PASTOS PERMANENTES DE 5 O MAS AÑOS-
 Recinto:14-038-033-00063-00005 Cultivo:62 PASTOS PERMANENTES DE 5 O MAS AÑOS-
- 86132 Recinto superficie forrajera que no realiza la actividad de producción de pastoreo.
 Recinto:14-038-033-00063-00004 Cultivo:62000 PASTOS PERMANENTES DE 5 O MAS AÑOS-SIN VARIEDAD Secano
 Recinto:14-038-033-00063-00005 Cultivo:62000 PASTOS PERMANENTES DE 5 O MAS AÑOS-SIN VARIEDAD Secano

(1) Con incidencias que retienen pago o deniegan el expediente.
 (2) Se calcula sobre superficie declarada admisible.
 (3) Aplicación del artículo 16 bis del RD 147/2023.
 (4) Expediente con algunos recintos de pastos permanentes ubicados en espacios protegidos donde la carga ganadera mínima será 0,1 UGM/ha.

Puede verificar la integridad de una copia de este documento mediante la lectura del código QR adjunto o mediante el acceso a la dirección https://ws050.juntadeandalucia.es/verificarFirma indicando el código de VERIFICACIÓN			
FIRMADO POR	RAQUEL MARIA ESPIN CRESPO	17/10/2024	
VERIFICACIÓN	Pk2jmJDVJQXVSF7B6ESWF6FEMYA9VL	PÁG. 426/3958	



APELLIDOS Y NOMBRE / RAZÓN SOCIAL

DIAZ ARROYO FACUNDO

NIF
***6037*

EXPEDIENTE
1217111

RESOLUCIÓN
DENEGACIÓN DE LA AYUDA

DATOS DE MANTENIMIENTO UNIDADES

GRUPO DE PAGO	Sup. Dec. Admisible	Sup. Resuelta	Sobredecl.	% Sobredecl.
ZONAS DE LIMITACIONES NATURALES	0,00	0,00	0,00	0,00

RESUMEN DE PAGOS

	IMPORTE (Euros)			
	RESUELTO	FEADER	MAPA	CAPADR
A pagar	0,00	0,00	0,00	0,00

APLICACIÓN DE REDUCCIONES Y PENALIZACIONES (%)

Criterios de subvencionabilidad (1)	Presentación tardía	Omisión declaración	Condicionalidad
100,00	0,00	0,00	0,00

IMPORTE (Euros)

Calculado(2)	Reducción	Penalización	Reducción Penalización (3)	Penalización adicional	Resuelto	FEADER	MAPA	CAPADR
0,00 €	0,00 €	0,00 €	0,00 €	0,00 €	0,00 €	0,00 €	0,00 €	0,00 €
Importe Unitario:	54,00 €	Nuevo Importe Unitario:	0,00 €					

RECINTOS PROPUESTOS

REF.	REFERENCIA SIGPAC	CULTIVO	S/R	USO SIGPAC	Sup. Dec. admisible	Sup. Campo	Sup. Determ.	Sup. Resuelta
-530229	14-023-011-00065-0005	AVENA	S		0,08		0,08	0,08
1700000006558831	14-023-011-00065-0001	AVENA	S		0,38		0,38	0,38
1700000006558832	14-023-011-00065-0004	AVENA	S		0,31		0,31	0,31
1700000006558834	14-054-059-00046-0001	OLIVAR	S		4,52		4,52	4,52
1700000006558835	14-054-059-00046-0005	OLIVAR	S		1,51		1,51	1,51
1700000006558837	14-054-055-00042-0002	OLIVAR	S		3,30		3,30	3,30

INCIDENCIAS

INCIDENCIA DESCRIPCIÓN

2454	Solicitante de intervención 6613 cuyo regimen de afiliacion a la SS no es ni el sistema especial agrario(cuenta ajena) ni autonomo con actividad agraria.
74018	Productor que no es agricultor a título principal, según los datos del ejercicio fiscal n-1 y seguridad socia.
74053	Importe inferior a 100 Euros

(1) Con incidencias que retienen pago o deniegan el expediente.

(2) Se calcula sobre superficie declarada admisible.

(3) Aplicación del artículo 16 bis del RD 147/2023.

(4) Expediente con algunos recintos de pastos permanentes ubicados en espacios protegidos donde la carga ganadera mínima será 0,1 UGM/ha.

Puede verificar la integridad de una copia de este documento mediante la lectura del código QR adjunto o mediante el acceso a la dirección <https://ws050.juntadeandalucia.es/verificarFirma> indicando el código de VERIFICACIÓN

FIRMADO POR	RAQUEL MARIA ESPIN CRESPO	17/10/2024
VERIFICACIÓN	Pk2jmJDVJQXVSF7B6ESWF6FEMYA9VL	PÁG. 427/3958





APELLIDOS Y NOMBRE / RAZÓN SOCIAL

DRAGOI MARIANA PETRONELA

NIF

****3668*

EXPEDIENTE

1267388

RESOLUCIÓN

DENEGACIÓN DE LA AYUDA

DATOS DE MANTENIMIENTO UNIDADES

GRUPO DE PAGO

ZONAS DE LIMITACIONES NATURALES

Sup. Dec. Admisible
0,00

Sup. Resuelta
0,00

Sobredecl.
0,00

% Sobredecl.
0,00

RESUMEN DE PAGOS

	IMPORTE (Euros)			
	RESUELTO	FEADER	MAPA	CAPADR
A pagar	0,00	0,00	0,00	0,00

APLICACIÓN DE REDUCCIONES Y PENALIZACIONES (%)

Crterios de subvencionabilidad (1)	Presentación tardía	Omisión declaración	Condicionalidad
100,00	0,00	0,00	0,00

IMPORTE (Euros)

Calculado(2)	Reducción	Penalización	Reducción Penalización (3)	Penalización adicional	Resuelto	FEADER	MAPA	CAPADR
0,00 €	0,00 €	0,00 €	0,00 €	0,00 €	0,00 €	0,00 €	0,00 €	0,00 €
Importe Unitario:	54,00 €	Nuevo Importe Unitario:	0,00 €					

RECINTOS PROPUESTOS

REF.	REFERENCIA SIGPAC	CULTIVO	S/R	USO SIGPAC	Sup. Dec. admisible	Sup. Campo	Sup. Determ.	Sup. Resuelta
170000003530381	14-054-053-00093-0001	OLIVAR	S		12,73		12,73	12,73
170000003530383	14-054-055-00108-0001	OLIVAR	S		0,01		0,01	0,01
170000003530384	14-054-055-00107-0001	OLIVAR	S		3,28		3,28	3,28
170000003530385	14-054-055-00102-0002	OLIVAR	S		3,04		3,04	3,02
170000003530386	14-054-055-00102-0004	OLIVAR	S		2,57		2,57	2,57
170000003530387	14-054-053-00093-0006	OLIVAR	S		0,33		0,33	0,33
170000003530388	14-054-053-00093-0004	OLIVAR	S		0,01		0,01	0,01
170000003530389	14-054-053-00093-0003	OLIVAR	S		4,78		4,78	4,78

INCIDENCIAS

INCIDENCIA DESCRIPCIÓN

- 2454 Solicitante de intervención 6613 cuyo regimen de afiliacion a la SS no es ni el sistema especial agrario(cuenta ajena) ni autonomo con actividad agraria.
- 4272 Verifica que las líneas de declaración de las Solicitudes Únicas no tienen solapes con la capa de Retroactividad Gráfica (ambas de la misma campaña) a nivel de expediente/línea de declaración gráfica de la solicitud.
Recinto:14-054-055-00102-00002 Cultivo: - Agregado de la referencia del recinto.:0 Zona de la referencia del recinto.:0 Superficie solapada.:0,02 Id. Incid.:98194266
- 74018 Productor que no es agricultor a título principal, según los datos del ejercicio fiscal n-1 y seguridad socia.
- 74053 Importe inferior a 100 Euros

(1) Con incidencias que retienen pago o deniegan el expediente.

(2) Se calcula sobre superficie declarada admisible.

(3) Aplicación del artículo 16 bis del RD 147/2023.

(4) Expediente con algunos recintos de pastos permanentes ubicados en espacios protegidos donde la carga ganadera mínima será 0,1 UGM/ha.

Puede verificar la integridad de una copia de este documento mediante la lectura del código QR adjunto o mediante el acceso a la dirección <https://ws050.juntadeandalucia.es/verificarFirma> indicando el código de VERIFICACIÓN

FIRMADO POR

RAQUEL MARIA ESPIN CRESPO

17/10/2024

VERIFICACIÓN

Pk2jmJDVJQXVSF7B6ESWF6FEMYA9VL

PÁG. 428/3958





APELLIDOS Y NOMBRE / RAZÓN SOCIAL

DUEÑAS DORADO CESAREO

NIF

****3517*

EXPEDIENTE

1153597

RESOLUCIÓN

DENEGACIÓN DE LA AYUDA

DATOS DE MANTENIMIENTO UNIDADES

GRUPO DE PAGO

ZONAS DE LIMITACIONES NATURALES

Sup. Dec. Admisible

0,00

Sup. Resuelta

0,00

Sobredecl.

0,00

% Sobredecl.

0,00

RESUMEN DE PAGOS

IMPORTE (Euros)

	RESUELTO	FEADER	MAPA	CAPADR
A pagar	0,00	0,00	0,00	0,00

APLICACIÓN DE REDUCCIONES Y PENALIZACIONES (%)

Crterios de subvencionabilidad (1)	Presentación tardía	Omisión declaración	Condicionalidad
100,00	0,00	0,00	0,00

IMPORTE (Euros)

Calculado(2)	Reducción	Penalización	Reducción Penalización (3)	Penalización adicional	Resuelto	FEADER	MAPA	CAPADR
0,00 €	0,00 €	0,00 €	0,00 €	0,00 €	0,00 €	0,00 €	0,00 €	0,00 €
Importe Unitario:	54,00 €	Nuevo Importe Unitario:	0,00 €					

RECINTOS PROPUESTOS

REF.	REFERENCIA SIGPAC	CULTIVO	S/R	USO SIGPAC	Sup. Dec. admisible	Sup. Campo	Sup. Determ.	Sup. Resuelta
-1342165	14-054-056-00087-0001	OLIVAR	S		4,83		4,83	4,83
-1342164	14-054-056-00086-0002	OLIVAR	S		0,01		0,01	0,01
170000005506746	14-054-056-00093-0001	OLIVAR	S		0,36		0,36	0,36

INCIDENCIAS

INCIDENCIA DESCRIPCIÓN

2454	Solicitante de intervención 6613 cuyo regimen de afiliacion a la SS no es ni el sistema especial agrario(cuenta ajena) ni autonomo con actividad agraria.
74018	Productor que no es agricultor a título principal, según los datos del ejercicio fiscal n-1 y seguridad socia.
74053	Importe inferior a 100 Euros

(1) Con incidencias que retienen pago o deniegan el expediente.

(2) Se calcula sobre superficie declarada admisible.

(3) Aplicación del artículo 16 bis del RD 147/2023.

(4) Expediente con algunos recintos de pastos permanentes ubicados en espacios protegidos donde la carga ganadera mínima será 0,1 UGM/ha.

Puede verificar la integridad de una copia de este documento mediante la lectura del código QR adjunto o mediante el acceso a la dirección <https://ws050.juntadeandalucia.es/verificarFirma> indicando el código de VERIFICACIÓN

FIRMADO POR	RAQUEL MARIA ESPIN CRESPO	17/10/2024
VERIFICACIÓN	Pk2jmJDVJQXVSF7B6ESWF6FEMYA9VL	PÁG. 429/3958





APELLIDOS Y NOMBRE / RAZÓN SOCIAL

DUEÑAS NAVARRETE RAFAEL

NIF

***9296*

EXPEDIENTE

1280040

RESOLUCIÓN

DENEGACIÓN DE LA AYUDA

DATOS DE MANTENIMIENTO UNIDADES

GRUPO DE PAGO

ZONAS DE LIMITACIONES NATURALES

**Sup. Dec.
Admisible**

0,00

**Sup.
Resuelta**

0,00

Sobredecl.

0,00

% Sobredecl.

0,00

RESUMEN DE PAGOS

	IMPORTE (Euros)			
	RESUELTO	FEADER	MAPA	CAPADR
A pagar	0,00	0,00	0,00	0,00

APLICACIÓN DE REDUCCIONES Y PENALIZACIONES (%)

Crterios de subvencionabilidad (1)	Presentación tardía	Omisión declaración	Condicionalidad
100,00	0,00	0,00	0,00

IMPORTE (Euros)

Calculado(2)	Reducción	Penalización	Reducción Penalización (3)	Penalización adicional	Resuelto	FEADER	MAPA	CAPADR
0,00 €	0,00 €	0,00 €	0,00 €	0,00 €	0,00 €	0,00 €	0,00 €	0,00 €
Importe Unitario:	54,00 €	Nuevo Importe Unitario:	0,00 €					

RECINTOS PROPUESTOS

REF.	REFERENCIA SIGPAC	CULTIVO	S/R	USO SIGPAC	Sup. Dec. admisible	Sup. Campo	Sup. Determ.	Sup. Resuelta
4078640	14-054-053-00075-0003	OLIVAR	S		25,72		25,72	25,70
1700000005171885	14-054-053-00074-0004	OLIVAR	S		0,53		0,53	0,53
1700000005171888	14-054-053-00074-0005	OLIVAR	S		0,25		0,25	0,25
1700000005171889	14-054-053-00077-0002	PASTOS PERMANENTES DE 5 O MAS AÑOS	S		0,01		0,01	0,01
1700000005171890	14-054-053-00076-0002	PASTOS PERMANENTES DE 5 O MAS AÑOS	S		0,19		0,19	0,19
1700000005171891	14-054-053-00075-0005	OLIVAR	S		14,05		14,05	14,05
1700000005171892	14-054-053-00075-0006	OLIVAR	S		2,82		2,82	2,82
1700000005171893	14-054-053-00076-0001	OLIVAR	S		2,77		2,77	2,77
1700000005171894	14-054-053-00077-0001	OLIVAR	S		1,24		1,24	1,24

INCIDENCIAS

INCIDENCIA DESCRIPCIÓN

2455	Solicitantes de intervención 6613 sin datos de IRPF n-1.(Art 4 Orden 14/04/2016).
4272	Verifica que las líneas de declaración de las Solicitudes Únicas no tienen solapes con la capa de Retroactividad Gráfica (ambas de la misma campaña) a nivel de expediente/línea de declaración gráfica de la solicitud. Recinto:14-054-053-00075-00003 Cultivo: - Agregado de la referencia del recinto.:0 Zona de la referencia del recinto.:0 Superficie solapada.:0,02 Id. Incid.:98194343
74018	Productor que no es agricultor a título principal, según los datos del ejercicio fiscal n-1 y seguridad socia.
74053	Importe inferior a 100 Euros

(1) Con incidencias que retienen pago o deniegan el expediente.

(2) Se calcula sobre superficie declarada admisible.

(3) Aplicación del artículo 16 bis del RD 147/2023.

(4) Expediente con algunos recintos de pastos permanentes ubicados en espacios protegidos donde la carga ganadera mínima será 0,1 UGM/ha.

Puede verificar la integridad de una copia de este documento mediante la lectura del código QR adjunto o mediante el acceso a la dirección <https://ws050.juntadeandalucia.es/verificarFirma> indicando el código de VERIFICACIÓN

FIRMADO POR

RAQUEL MARIA ESPIN CRESPO

17/10/2024

VERIFICACIÓN

Pk2jmJDVJQXVSF7B6ESWF6FEMYA9VL

PÁG. 430/3958





Datos considerados para el Cálculo de la Carga Ganadera del expediente

Superficie determinada para Cálculo Carga Ganadera: 0,20 ha

Carga Ganadera del Expediente: 30,00 ugm/ha

<u>Explotación</u>	<u>Especie</u>	<u>Ugm Calculada para CG</u>
ES140540000594	OVINA	6,00

Recintos Determinados para el Cálculo de Garga Ganadera

<u>REF.</u>	<u>REFERENCIA SIGPAC</u>	<u>CULTIVO</u>	<u>DESCRIPCIÓN CULTIVO</u>	<u>S/R</u>	<u>SUP. RESUELTA (ha)</u>
1700000005171889	14-054-053-00077-00002	62000	PASTOS PERMANENTES DE 5 O MAS AÑOS-SIN VARIEDAD	S	0,01
1700000005171890	14-054-053-00076-00002	62000	PASTOS PERMANENTES DE 5 O MAS AÑOS-SIN VARIEDAD	S	0,19

(1) Con incidencias que retienen pago o deniegan el expediente.

(2) Se calcula sobre superficie declarada admisible.

(3) Aplicación del artículo 16 bis del RD 147/2023.

(4) Expediente con algunos recintos de pastos permanentes ubicados en espacios protegidos donde la carga ganadera mínima será 0,1 UGM/ha.

Puede verificar la integridad de una copia de este documento mediante la lectura del código QR adjunto o mediante el acceso a la dirección <https://ws050.juntadeandalucia.es/verificarFirma> indicando el código de VERIFICACIÓN

FIRMADO POR

RAQUEL MARIA ESPIN CRESPO

17/10/2024

VERIFICACIÓN

Pk2jmJDVJQXVSF7B6ESWF6FEMYA9VL

PÁG. 431/3958





APELLIDOS Y NOMBRE / RAZÓN SOCIAL

DURÁN GÓMEZ SARA MARÍA

NIF

****3519*

EXPEDIENTE

1284055

RESOLUCIÓN

DENEGACIÓN DE LA AYUDA

DATOS DE MANTENIMIENTO UNIDADES

GRUPO DE PAGO

ZONAS DE LIMITACIONES NATURALES

Sup. Dec. Admisible

0,00

Sup. Resuelta

0,00

Sobredecl.

0,00

% Sobredecl.

0,00

RESUMEN DE PAGOS

IMPORTE (Euros)

	RESUELTO	FEADER	MAPA	CAPADR
A pagar	0,00	0,00	0,00	0,00

APLICACIÓN DE REDUCCIONES Y PENALIZACIONES (%)

Crterios de subvencionabilidad (1)	Presentación tardía	Omisión declaración	Condicionalidad
100,00	0,00	0,00	0,00

IMPORTE (Euros)

Calculado(2)	Reducción	Penalización	Reducción Penalización (3)	Penalización adicional	Resuelto	FEADER	MAPA	CAPADR
0,00 €	0,00 €	0,00 €	0,00 €	0,00 €	0,00 €	0,00 €	0,00 €	0,00 €
Importe Unitario:	54,00 €	Nuevo Importe Unitario:	0,00 €					

RECINTOS PROPUESTOS

REF.	REFERENCIA SIGPAC	CULTIVO	S/R	USO SIGPAC	Sup. Dec. admisible	Sup. Campo	Sup. Determ.	Sup. Resuelta
-494405	14-056-018-00055-0014	OLIVAR	S		1,60		1,60	1,60
-494401	14-056-018-00055-0007	OLIVAR	S		3,85		3,85	3,85
-494400	14-056-018-00055-0013	OLIVAR	S		0,47		0,47	0,47
-494375	14-056-018-00054-0001	OLIVAR	S		0,41		0,41	0,41
4592375	14-056-023-00072-0001	OLIVAR	S		6,58		6,58	6,58
4673120	14-056-018-00056-0005	OLIVAR	S		0,07		0,07	0,07
5491790	14-056-023-00073-0001	OLIVAR	S		4,38		4,38	4,38
5491806	14-056-024-00493-0001	OLIVAR	S		1,59		1,59	1,59

INCIDENCIAS

INCIDENCIA DESCRIPCIÓN

74018	Productor que no es agricultor a título principal, según los datos del ejercicio fiscal n-1 y seguridad socia.
74053	Importe inferior a 100 Euros

(1) Con incidencias que retienen pago o deniegan el expediente.

(2) Se calcula sobre superficie declarada admisible.

(3) Aplicación del artículo 16 bis del RD 147/2023.

(4) Expediente con algunos recintos de pastos permanentes ubicados en espacios protegidos donde la carga ganadera mínima será 0,1 UGM/ha.

Puede verificar la integridad de una copia de este documento mediante la lectura del código QR adjunto o mediante el acceso a la dirección <https://ws050.juntadeandalucia.es/verificarFirma> indicando el código de VERIFICACIÓN

FIRMADO POR	RAQUEL MARIA ESPIN CRESPO	17/10/2024
VERIFICACIÓN	Pk2jmJDVJQXVSF7B6ESWF6FEMYA9VL	PÁG. 432/3958





APELLIDOS Y NOMBRE / RAZÓN SOCIAL

ECIJA ECIJA ANDRES

NIF

****4552*

EXPEDIENTE

1113036

RESOLUCIÓN

DENEGACIÓN DE LA AYUDA

DATOS DE MANTENIMIENTO UNIDADES

GRUPO DE PAGO

ZONAS DE LIMITACIONES NATURALES

**Sup. Dec.
Admisible**
0,00

**Sup.
Resuelta**
0,00

Sobredecl.
0,00

% Sobredecl.
0,00

RESUMEN DE PAGOS

	IMPORTE (Euros)			
	RESUELTO	FEADER	MAPA	CAPADR
A pagar	0,00	0,00	0,00	0,00

APLICACIÓN DE REDUCCIONES Y PENALIZACIONES (%)

Crterios de subvencionabilidad (1)	Presentación tardía	Omisión declaración	Condicionalidad
100,00	0,00	0,00	0,00

IMPORTE (Euros)

Calculado(2)	Reducción	Penalización	Reducción Penalización (3)	Penalización adicional	Resuelto	FEADER	MAPA	CAPADR
0,00 €	0,00 €	0,00 €	0,00 €	0,00 €	0,00 €	0,00 €	0,00 €	0,00 €
Importe Unitario:	54,00 €	Nuevo Importe Unitario:	0,00 €					

RECINTOS PROPUESTOS

REF.	REFERENCIA SIGPAC	CULTIVO	S/R	USO SIGPAC	Sup. Dec. admisible	Sup. Campo	Sup. Determ.	Sup. Resuelta
-1061130	14-038-100-00274-0019	OLIVAR	S		0,01		0,01	0,01
1700000006740877	14-038-100-00270-0001	OLIVAR	S		4,37		4,37	4,37
1700000006740879	14-038-101-00055-0001	OLIVAR	S		0,03		0,03	0,03
1700000006740880	14-038-101-00060-0001	OLIVAR	S		1,66		1,66	1,66
1700000006740881	14-038-101-00061-0003	OLIVAR	S		4,97		4,97	4,97
1700000006740882	14-038-101-09004-0002	OLIVAR	S		0,10		0,10	0,10
1700000006740883	14-038-101-00184-0004	OLIVAR	S		0,69		0,69	0,69
1700000006740884	14-038-101-00185-0003	OLIVAR	S		0,01		0,01	0,01
1700000006740885	14-038-101-00145-0002	OLIVAR	S		0,03		0,03	0,03

INCIDENCIAS

INCIDENCIA DESCRIPCIÓN

74018	Productor que no es agricultor a título principal, según los datos del ejercicio fiscal n-1 y seguridad socia.
74053	Importe inferior a 100 Euros

(1) Con incidencias que retienen pago o deniegan el expediente.

(2) Se calcula sobre superficie declarada admisible.

(3) Aplicación del artículo 16 bis del RD 147/2023.

(4) Expediente con algunos recintos de pastos permanentes ubicados en espacios protegidos donde la carga ganadera mínima será 0,1 UGM/ha.

Puede verificar la integridad de una copia de este documento mediante la lectura del código QR adjunto o mediante el acceso a la dirección <https://ws050.juntadeandalucia.es/verificarFirma> indicando el código de VERIFICACIÓN

FIRMADO POR	RAQUEL MARIA ESPIN CRESPO	17/10/2024
VERIFICACIÓN	Pk2jmJDVJQXVSF7B6ESWF6FEMYA9VL	PÁG. 433/3958





APELLIDOS Y NOMBRE / RAZÓN SOCIAL

EGUILAZ DE PRADO LUIS

NIF

****2298*

EXPEDIENTE

1183157

RESOLUCIÓN

DENEGACIÓN DE LA AYUDA

DATOS DE MANTENIMIENTO UNIDADES

GRUPO DE PAGO

ZONAS DE LIMITACIONES NATURALES

Sup. Dec. Admisible

0,00

Sup. Resuelta

0,00

Sobredecl.

0,00

% Sobredecl.

0,00

RESUMEN DE PAGOS

IMPORTE (Euros)

	RESUELTO	FEADER	MAPA	CAPADR
A pagar	0,00	0,00	0,00	0,00

APLICACIÓN DE REDUCCIONES Y PENALIZACIONES (%)

Crterios de subvencionabilidad (1)	Presentación tardía	Omisión declaración	Condicionalidad
100,00	0,00	0,00	0,00

IMPORTE (Euros)

Calculado(2)	Reducción	Penalización	Reducción Penalización (3)	Penalización adicional	Resuelto	FEADER	MAPA	CAPADR
0,00 €	0,00 €	0,00 €	0,00 €	0,00 €	0,00 €	0,00 €	0,00 €	0,00 €
Importe Unitario:	54,00 €	Nuevo Importe Unitario:	0,00 €					

RECINTOS PROPUESTOS

REF.	REFERENCIA SIGPAC	CULTIVO	S/R	USO SIGPAC	Sup. Dec. admisible	Sup. Campo	Sup. Determ.	Sup. Resuelta
-1453838	14-046-003-00018-0005	OLIVAR	R		0,54		0,54	0,54
-1453837	14-046-003-00014-0001	OLIVAR	R		9,24		9,24	9,24
-135161	14-046-003-00005-0002	OLIVAR	R		12,73		12,73	12,73
1700000007249430	14-046-003-00018-0002	OLIVAR	R		3,13		3,13	3,13
1700000007249432	14-046-003-00013-0003	OLIVAR	R		17,77		17,77	17,77
1700000007249438	14-046-003-09002-0006	OLIVAR	R		0,03		0,03	0,03
1700000007249439	14-046-003-00008-0001	OLIVAR	R		1,72		1,72	1,72

INCIDENCIAS

INCIDENCIA DESCRIPCIÓN

74018	Productor que no es agricultor a título principal, según los datos del ejercicio fiscal n-1 y seguridad socia.
74053	Importe inferior a 100 Euros

(1) Con incidencias que retienen pago o deniegan el expediente.

(2) Se calcula sobre superficie declarada admisible.

(3) Aplicación del artículo 16 bis del RD 147/2023.

(4) Expediente con algunos recintos de pastos permanentes ubicados en espacios protegidos donde la carga ganadera mínima será 0,1 UGM/ha.

Puede verificar la integridad de una copia de este documento mediante la lectura del código QR adjunto o mediante el acceso a la dirección <https://ws050.juntadeandalucia.es/verificarFirma> indicando el código de VERIFICACIÓN

FIRMADO POR

RAQUEL MARIA ESPIN CRESPO

17/10/2024

VERIFICACIÓN

Pk2jmJDVJQXVSF7B6ESWF6FEMYA9VL

PÁG. 434/3958





APELLIDOS Y NOMBRE / RAZÓN SOCIAL

ENRIQUEZ MORENO BARBARA

NIF

****2584*

EXPEDIENTE

1172317

RESOLUCIÓN

DENEGACIÓN DE LA AYUDA

DATOS DE MANTENIMIENTO UNIDADES

GRUPO DE PAGO

ZONAS DE LIMITACIONES NATURALES

Sup. Dec. Admisible
0,00

Sup. Resuelta
0,00

Sobredecl.
0,00

% Sobredecl.
0,00

RESUMEN DE PAGOS

	IMPORTE (Euros)			
	RESUELTO	FEADER	MAPA	CAPADR
A pagar	0,00	0,00	0,00	0,00

APLICACIÓN DE REDUCCIONES Y PENALIZACIONES (%)

Crterios de subvencionabilidad (1)	Presentación tardía	Omisión declaración	Condicionalidad
100,00	0,00	0,00	0,00

IMPORTE (Euros)

Calculado(2)	Reducción	Penalización	Reducción Penalización (3)	Penalización adicional	Resuelto	FEADER	MAPA	CAPADR
0,00 €	0,00 €	0,00 €	0,00 €	0,00 €	0,00 €	0,00 €	0,00 €	0,00 €
Importe Unitario:	54,00 €	Nuevo Importe Unitario:	0,00 €					

RECINTOS PROPUESTOS

REF.	REFERENCIA SIGPAC	CULTIVO	S/R	USO SIGPAC	Sup. Dec. admisible	Sup. Campo	Sup. Determ.	Sup. Resuelta
-522088	14-069-022-00003-0004	PASTOS PERMANENTES DE 5 O MAS AÑOS	S		0,15		0,15	0,15
1700000006751817	14-069-022-00003-0001	PASTOS PERMANENTES DE 5 O MAS AÑOS	S		1,99		1,99	1,99
1700000006751818	14-069-022-00003-0003	PASTOS PERMANENTES DE 5 O MAS AÑOS	S		0,93		0,93	0,93
1700000006751819	14-069-022-00004-0001	PASTOS PERMANENTES DE 5 O MAS AÑOS	S		15,31		15,31	15,31
1700000006751820	14-069-022-00026-0002	PASTOS PERMANENTES DE 5 O MAS AÑOS	S		4,67		4,67	4,67
1700000006751821	14-069-022-00026-0003	PASTOS PERMANENTES DE 5 O MAS AÑOS	S		6,54		6,54	6,54

INCIDENCIAS

INCIDENCIA DESCRIPCIÓN

2454	Solicitante de intervención 6613 cuyo regimen de afiliacion a la SS no es ni el sistema especial agrario(cuenta ajena) ni autonomo con actividad agraria.
74018	Productor que no es agricultor a título principal, según los datos del ejercicio fiscal n-1 y seguridad socia.
74053	Importe inferior a 100 Euros

(1) Con incidencias que retienen pago o deniegan el expediente.

(2) Se calcula sobre superficie declarada admisible.

(3) Aplicación del artículo 16 bis del RD 147/2023.

(4) Expediente con algunos recintos de pastos permanentes ubicados en espacios protegidos donde la carga ganadera mínima será 0,1 UGM/ha.

Puede verificar la integridad de una copia de este documento mediante la lectura del código QR adjunto o mediante el acceso a la dirección <https://ws050.juntadeandalucia.es/verificarFirma> indicando el código de VERIFICACIÓN

FIRMADO POR

RAQUEL MARIA ESPIN CRESPO

17/10/2024

VERIFICACIÓN

Pk2jmJDVJQXVSF7B6ESWF6FEMYA9VL

PÁG. 435/3958





Datos considerados para el Cálculo de la Carga Ganadera del expediente

Superficie determinada para Cálculo Carga Ganadera: 29,59 ha

Carga Ganadera del Expediente: 1,83 ugm/ha

<u>Explotación</u>	<u>Especie</u>	<u>Ugm Calculada para CG</u>
ES140690000702	BOVINA	38,13
ES140690000702	PORCINO	16,12

Recintos Determinados para el Cálculo de Garga Ganadera

<u>REF.</u>	<u>REFERENCIA SIGPAC</u>	<u>CULTIVO</u>	<u>DESCRIPCIÓN CULTIVO</u>	<u>S/R</u>	<u>SUP. RESUELTA (ha)</u>
-522088	14-069-022-00003-00004	62000	PASTOS PERMANENTES DE 5 O MAS AÑOS-SIN VARIEDAD	S	0,15
1700000006751817	14-069-022-00003-00001	62000	PASTOS PERMANENTES DE 5 O MAS AÑOS-SIN VARIEDAD	S	1,99
1700000006751818	14-069-022-00003-00003	62000	PASTOS PERMANENTES DE 5 O MAS AÑOS-SIN VARIEDAD	S	0,93
1700000006751819	14-069-022-00004-00001	62000	PASTOS PERMANENTES DE 5 O MAS AÑOS-SIN VARIEDAD	S	15,31
1700000006751820	14-069-022-00026-00002	62000	PASTOS PERMANENTES DE 5 O MAS AÑOS-SIN VARIEDAD	S	4,67
1700000006751821	14-069-022-00026-00003	62000	PASTOS PERMANENTES DE 5 O MAS AÑOS-SIN VARIEDAD	S	6,54

(1) Con incidencias que retienen pago o deniegan el expediente.

(2) Se calcula sobre superficie declarada admisible.

(3) Aplicación del artículo 16 bis del RD 147/2023.

(4) Expediente con algunos recintos de pastos permanentes ubicados en espacios protegidos donde la carga ganadera mínima será 0,1 UGM/ha.

Puede verificar la integridad de una copia de este documento mediante la lectura del código QR adjunto o mediante el acceso a la dirección <https://ws050.juntadeandalucia.es/verificarFirma> indicando el código de VERIFICACIÓN

FIRMADO POR

RAQUEL MARIA ESPIN CRESPO

17/10/2024

VERIFICACIÓN

Pk2jmJDVJQXVSF7B6ESWF6FEMYA9VL

PÁG. 436/3958





APELLIDOS Y NOMBRE / RAZÓN SOCIAL

ESCRIBANO REDONDO DOLORES

NIF

***5550*

EXPEDIENTE

1188409

RESOLUCIÓN

DENEGACIÓN DE LA AYUDA

DATOS DE MANTENIMIENTO UNIDADES

GRUPO DE PAGO

ZONAS DE LIMITACIONES NATURALES

Sup. Dec. Admisible

0,00

Sup. Resuelta

0,00

Sobredecl.

0,00

% Sobredecl.

0,00

RESUMEN DE PAGOS

IMPORTE (Euros)

	RESUELTO	FEADER	MAPA	CAPADR
A pagar	0,00	0,00	0,00	0,00

APLICACIÓN DE REDUCCIONES Y PENALIZACIONES (%)

Crterios de subvencionabilidad (1)	Presentación tardía	Omisión declaración	Condicionalidad
100,00	0,00	0,00	0,00

IMPORTE (Euros)

Calculado(2)	Reducción	Penalización	Reducción Penalización (3)	Penalización adicional	Resuelto	FEADER	MAPA	CAPADR
0,00 €	0,00 €	0,00 €	0,00 €	0,00 €	0,00 €	0,00 €	0,00 €	0,00 €
Importe Unitario:	54,00 €	Nuevo Importe Unitario:	0,00 €					

RECINTOS PROPUESTOS

REF.	REFERENCIA SIGPAC	CULTIVO	S/R	USO SIGPAC	Sup. Dec. admisible	Sup. Campo	Sup. Determ.	Sup. Resuelta
-1585594	14-054-057-00024-0003	OLIVAR	S		1,44		1,44	1,44
-1378751	14-054-057-00052-0001	OLIVAR	S		3,43		3,43	3,43
-1378750	14-054-057-00024-0003	OLIVAR	S		2,10		2,10	2,10

INCIDENCIAS

INCIDENCIA DESCRIPCIÓN

74018	Productor que no es agricultor a título principal, según los datos del ejercicio fiscal n-1 y seguridad socia.
74053	Importe inferior a 100 Euros

(1) Con incidencias que retienen pago o deniegan el expediente.

(2) Se calcula sobre superficie declarada admisible.

(3) Aplicación del artículo 16 bis del RD 147/2023.

(4) Expediente con algunos recintos de pastos permanentes ubicados en espacios protegidos donde la carga ganadera mínima será 0,1 UGM/ha.

Puede verificar la integridad de una copia de este documento mediante la lectura del código QR adjunto o mediante el acceso a la dirección <https://ws050.juntadeandalucia.es/verificarFirma> indicando el código de VERIFICACIÓN

FIRMADO POR	RAQUEL MARIA ESPIN CRESPO	17/10/2024
VERIFICACIÓN	Pk2jmJDVJQXVSF7B6ESWF6FEMYA9VL	PÁG. 437/3958





APELLIDOS Y NOMBRE / RAZÓN SOCIAL

ESPAÑA ARROYO FELIX

NIF

****6538*

EXPEDIENTE

1250872

RESOLUCIÓN

DENEGACIÓN DE LA AYUDA

DATOS DE MANTENIMIENTO UNIDADES

GRUPO DE PAGO

ZONAS DE LIMITACIONES NATURALES

**Sup. Dec.
Admisible**

0,00

**Sup.
Resuelta**

0,00

Sobredecl.

0,00

% Sobredecl.

0,00

RESUMEN DE PAGOS

	IMPORTE (Euros)			
	RESUELTO	FEADER	MAPA	CAPADR
A pagar	0,00	0,00	0,00	0,00

APLICACIÓN DE REDUCCIONES Y PENALIZACIONES (%)

Crterios de subvencionabilidad (1)	Presentación tardía	Omisión declaración	Condicionalidad
100,00	0,00	0,00	0,00

IMPORTE (Euros)

Calculado(2)	Reducción	Penalización	Reducción Penalización (3)	Penalización adicional	Resuelto	FEADER	MAPA	CAPADR
0,00 €	0,00 €	0,00 €	0,00 €	0,00 €	0,00 €	0,00 €	0,00 €	0,00 €
Importe Unitario:	54,00 €	Nuevo Importe Unitario:	0,00 €					

RECINTOS PROPUESTOS

REF.	REFERENCIA SIGPAC	CULTIVO	S/R	USO SIGPAC	Sup. Dec. admisible	Sup. Campo	Sup. Determ.	Sup. Resuelta
4764442	14-038-022-00221-0003	OLIVAR	S		0,54		0,54	0,54
4764517	14-038-022-00048-0001	OLIVAR	S		0,44		0,44	0,44
4810356	14-038-022-00045-0002	OLIVAR	S		1,10		1,10	1,10
1700000004575259	14-038-022-00058-0001	OLIVAR	S		0,10		0,10	0,10
1700000004575260	14-038-022-09003-0001	OLIVAR	S		0,07		0,07	0,07
1700000004575261	14-038-064-00042-0001	OLIVAR	S		0,05		0,05	0,05
1700000004575262	14-038-064-00140-0001	OLIVAR	S		1,73		1,73	1,73
1700000004575263	14-038-022-00054-0001	OLIVAR	S		0,29		0,29	0,29
1700000004575264	14-038-022-00057-0002	OLIVAR	S		0,04		0,04	0,04
1700000004575265	14-038-022-09003-0003	OLIVAR	S		0,01		0,01	0,01
1700000004575266	14-038-022-00053-0001	OLIVAR	S		0,89		0,89	0,89

INCIDENCIAS

INCIDENCIA DESCRIPCIÓN

2454	Solicitante de intervención 6613 cuyo regimen de afiliacion a la SS no es ni el sistema especial agrario(cuenta ajena) ni autonomo con actividad agraria.
74018	Productor que no es agricultor a título principal, según los datos del ejercicio fiscal n-1 y seguridad socia.
74053	Importe inferior a 100 Euros

(1) Con incidencias que retienen pago o deniegan el expediente.

(2) Se calcula sobre superficie declarada admisible.

(3) Aplicación del artículo 16 bis del RD 147/2023.

(4) Expediente con algunos recintos de pastos permanentes ubicados en espacios protegidos donde la carga ganadera mínima será 0,1 UGM/ha.

Puede verificar la integridad de una copia de este documento mediante la lectura del código QR adjunto o mediante el acceso a la dirección <https://ws050.juntadeandalucia.es/verificarFirma> indicando el código de VERIFICACIÓN

FIRMADO POR

RAQUEL MARIA ESPIN CRESPO

17/10/2024

VERIFICACIÓN

Pk2jmJDVJQXVSF7B6ESWF6FEMYA9VL

PÁG. 438/3958





APELLIDOS Y NOMBRE / RAZÓN SOCIAL

ESPEJO LEIVA ANTONIO

NIF

****4362*

EXPEDIENTE

1157378

RESOLUCIÓN

DENEGACIÓN DE LA AYUDA

DATOS DE MANTENIMIENTO UNIDADES

GRUPO DE PAGO

ZONAS DE LIMITACIONES NATURALES

Sup. Dec. Admisible
0,00

Sup. Resuelta
0,00

Sobredecl.
0,00

% Sobredecl.
0,00

RESUMEN DE PAGOS

	IMPORTE (Euros)			
	RESUELTO	FEADER	MAPA	CAPADR
A pagar	0,00	0,00	0,00	0,00

APLICACIÓN DE REDUCCIONES Y PENALIZACIONES (%)

Crterios de subvencionabilidad (1)	Presentación tardía	Omisión declaración	Condicionalidad
100,00	0,00	0,00	0,00

IMPORTE (Euros)

Calculado(2)	Reducción	Penalización	Reducción adicional	Penalización adicional	Resuelto	FEADER	MAPA	CAPADR
0,00 €	0,00 €	0,00 €	0,00 €	0,00 €	0,00 €	0,00 €	0,00 €	0,00 €
Importe Unitario:	54,00 €	Nuevo Importe Unitario:	0,00 €					

RECINTOS PROPUESTOS

REF.	REFERENCIA SIGPAC	CULTIVO	S/R	USO SIGPAC	Sup. Dec. admisible	Sup. Campo	Sup. Determ.	Sup. Resuelta
-1265617	14-010-006-00296-0001	OLIVAR	S		0,01		0,01	0,01
-1010708	14-010-004-00004-0001	OLIVAR	S		0,47		0,47	0,47
-694629	14-010-004-00407-0001	OLIVAR	S		0,39		0,39	0,37
1700000003599816	14-010-003-00169-0002	OLIVAR	S		1,00		1,00	1,00
1700000003599817	14-010-004-00002-0001	OLIVAR	S		0,01		0,01	0,01
1700000003599818	14-010-004-00003-0001	OLIVAR	S		0,57		0,57	0,57
1700000003599819	14-010-004-00008-0001	OLIVAR	S		0,02		0,02	0,02
1700000003599820	14-010-006-00297-0003	OLIVAR	S		0,11		0,11	0,11
1700000003599821	14-010-015-00463-0001	OLIVAR	S		0,76		0,76	0,76
1700000003599822	14-010-005-00070-0001	OLIVAR	S		0,22		0,22	0,22
1700000003599823	14-010-005-00071-0001	OLIVAR	S		0,02		0,02	0,02
1700000003599824	14-010-005-00072-0001	OLIVAR	S		0,01		0,01	0,01
1700000003599825	14-038-022-00123-0001	OLIVAR	S		0,74		0,74	0,74
1700000003599826	14-038-022-00124-0001	OLIVAR	S		0,06		0,06	0,06
1700000003599827	14-010-004-00288-0002	OLIVAR	S		0,02		0,02	0,02
1700000003599828	14-010-004-00396-0001	OLIVAR	S		0,01		0,01	0,01
1700000003599829	14-010-004-00406-0001	OLIVAR	S		0,53		0,53	0,53
1700000003599831	14-038-105-00041-0001	OLIVAR	S		2,48		2,48	2,48
1700000003599832	14-010-004-00211-0001	OLIVAR	S		0,63		0,63	0,63
1700000004727128	14-010-015-00307-0001	OLIVAR	S		0,91		0,91	0,91

(1) Con incidencias que retienen pago o deniegan el expediente.

(2) Se calcula sobre superficie declarada admisible.

(3) Aplicación del artículo 16 bis del RD 147/2023.

(4) Expediente con algunos recintos de pastos permanentes ubicados en espacios protegidos donde la carga ganadera mínima será 0,1 UGM/ha.

Puede verificar la integridad de una copia de este documento mediante la lectura del código QR adjunto o mediante el acceso a la dirección <https://ws050.juntadeandalucia.es/verificarFirma> indicando el código de VERIFICACIÓN

FIRMADO POR

RAQUEL MARIA ESPIN CRESPO

17/10/2024

VERIFICACIÓN

Pk2jmJDVJQXVSF7B6ESWF6FEMYA9VL

PÁG. 439/3958





INCIDENCIAS

INCIDENCIA DESCRIPCIÓN

2454	Solicitante de intervención 6613 cuyo regimen de afiliacion a la SS no es ni el sistema especial agrario(cuenta ajena) ni autonomo con actividad agraria.
4272	Verifica que las líneas de declaración de las Solicitudes Únicas no tienen solapes con la capa de Retroactividad Gráfica (ambas de la misma campaña) a nivel de expediente/línea de declaración gráfica de la solicitud. Recinto:14-010-004-00407-00001 Cultivo: - Agregado de la referencia del recinto.:0 Zona de la referencia del recinto.:0 Superficie solapada.:0,02 Id. Incid.:98193225
74018	Productor que no es agricultor a título principal, según los datos del ejercicio fiscal n-1 y seguridad socia.
74053	Importe inferior a 100 Euros

(1) Con incidencias que retienen pago o deniegan el expediente.

(2) Se calcula sobre superficie declarada admisible.

(3) Aplicación del artículo 16 bis del RD 147/2023.

(4) Expediente con algunos recintos de pastos permanentes ubicados en espacios protegidos donde la carga ganadera mínima será 0,1 UGM/ha.

Puede verificar la integridad de una copia de este documento mediante la lectura del código QR adjunto o mediante el acceso a la dirección <https://ws050.juntadeandalucia.es/verificarFirma> indicando el código de VERIFICACIÓN

FIRMADO POR	RAQUEL MARIA ESPIN CRESPO	17/10/2024
VERIFICACIÓN	Pk2jmJDVJQXVSF7B6ESWF6FEMYA9VL	PÁG. 440/3958



**APELLIDOS Y NOMBRE / RAZÓN SOCIAL**

ESPEJO MARTIN JUAN DE DIOS

NIF

***9854*

EXPEDIENTE

1252901

RESOLUCIÓN

DENEGACIÓN DE LA AYUDA

DATOS DE MANTENIMIENTO UNIDADES**GRUPO DE PAGO**

ZONAS DE LIMITACIONES NATURALES

**Sup. Dec.
Admisible**

0,00

**Sup.
Resuelta**

0,00

Sobredecl.

0,00

% Sobredecl.

0,00

RESUMEN DE PAGOS**IMPORTE (Euros)**

	RESUELTO	FEADER	MAPA	CAPADR
A pagar	0,00	0,00	0,00	0,00

APLICACIÓN DE REDUCCIONES Y PENALIZACIONES (%)

Crterios de subvencionabilidad (1)	Presentación tardía	Omisión declaración	Condicionalidad
100,00	0,00	0,00	0,00

IMPORTE (Euros)

Calculado(2)	Reducción	Penalización	Reducción Penalización (3)	Penalización adicional	Resuelto	FEADER	MAPA	CAPADR
0,00 €	0,00 €	0,00 €	0,00 €	0,00 €	0,00 €	0,00 €	0,00 €	0,00 €
Importe Unitario:	54,00 €	Nuevo Importe Unitario:	0,00 €					

RECINTOS PROPUESTOS

REF.	REFERENCIA SIGPAC	CULTIVO	S/R	USO SIGPAC	Sup. Dec. admisible	Sup. Campo	Sup. Determ.	Sup. Resuelta
-938289	14-024-015-00006-0003	OLIVAR	S		0,02		0,02	0,02
-801841	14-038-105-09007-0016	OLIVAR	S		0,03		0,03	0,03
170000005952012	14-010-004-00341-0001	OLIVAR	S		0,58		0,58	0,58
170000005952013	14-024-015-00006-0002	OLIVAR	S		1,17		1,17	1,17
170000005952014	14-024-015-00007-0001	OLIVAR	S		0,15		0,15	0,15
170000005952015	14-024-015-00009-0005	OLIVAR	S		0,11		0,11	0,11
170000005952016	14-038-105-00003-0008	OLIVAR	S		3,22		3,22	3,22
170000005952017	14-038-105-00003-0005	OLIVAR	S		12,96		12,96	12,96
170000005952018	14-038-105-00004-0034	OLIVAR	S		1,42		1,42	1,42
170000005952020	14-038-105-00004-0008	OLIVAR	S		6,69		6,69	6,67
170000005952023	14-038-105-00004-0011	ALMENDROS	S		1,99		1,99	1,99

INCIDENCIAS**INCIDENCIA DESCRIPCIÓN**

2454	Solicitante de intervención 6613 cuyo regimen de afiliación a la SS no es ni el sistema especial agrario(cuenta ajena) ni autonomo con actividad agraria.
4272	Verifica que las líneas de declaración de las Solicitudes Únicas no tienen solapes con la capa de Retroactividad Gráfica (ambas de la misma campaña) a nivel de expediente/línea de declaración gráfica de la solicitud. Recinto:14-038-105-00004-00008 Cultivo: - Agregado de la referencia del recinto.:0 Zona de la referencia del recinto.:0 Superficie solapada.:0,02 Id. Incid.:98194219
74018	Productor que no es agricultor a título principal, según los datos del ejercicio fiscal n-1 y seguridad socia.
74053	Importe inferior a 100 Euros

(1) Con incidencias que retienen pago o deniegan el expediente.

(2) Se calcula sobre superficie declarada admisible.

(3) Aplicación del artículo 16 bis del RD 147/2023.

(4) Expediente con algunos recintos de pastos permanentes ubicados en espacios protegidos donde la carga ganadera mínima será 0,1 UGM/ha.

Puede verificar la integridad de una copia de este documento mediante la lectura del código QR adjunto o mediante el acceso a la dirección <https://ws050.juntadeandalucia.es/verificarFirma> indicando el código de VERIFICACIÓN

FIRMADO POR

RAQUEL MARIA ESPIN CRESPO

17/10/2024

VERIFICACIÓN

Pk2jmJDVJQXVSF7B6ESWF6FEMYA9VL

PÁG. 441/3958





APELLIDOS Y NOMBRE / RAZÓN SOCIAL

ESPINAL ALDANA PEDRO

NIF

****3150*

EXPEDIENTE

1000053

RESOLUCIÓN

DENEGACIÓN DE LA AYUDA

DATOS DE MANTENIMIENTO UNIDADES

GRUPO DE PAGO

ZONAS DE LIMITACIONES NATURALES

Sup. Dec. Admisible

0,00

Sup. Resuelta

0,00

Sobredecl.

0,00

% Sobredecl.

0,00

RESUMEN DE PAGOS

IMPORTE (Euros)

	RESUELTO	FEADER	MAPA	CAPADR
A pagar	0,00	0,00	0,00	0,00

APLICACIÓN DE REDUCCIONES Y PENALIZACIONES (%)

Crterios de subvencionabilidad (1)	Presentación tardía	Omisión declaración	Condicionalidad
100,00	0,00	0,00	0,00

IMPORTE (Euros)

Calculado(2)	Reducción	Penalización	Reducción Penalización (3)	Penalización adicional	Resuelto	FEADER	MAPA	CAPADR
0,00 €	0,00 €	0,00 €	0,00 €	0,00 €	0,00 €	0,00 €	0,00 €	0,00 €
Importe Unitario:	54,00 €	Nuevo Importe Unitario:	0,00 €					

RECINTOS PROPUESTOS

REF.	REFERENCIA SIGPAC	CULTIVO	S/R	USO SIGPAC	Sup. Dec. admisible	Sup. Campo	Sup. Determ.	Sup. Resuelta
7030251	14-029-067-00020-0001	AVENA	S		7,99		7,99	7,99
7030252	14-029-068-00106-0001	TRIGO BLANDO	S		8,95		8,95	8,95
7030253	14-029-069-00021-0001	TRIGO BLANDO	S		4,76		4,76	4,76
7030254	14-029-069-00033-0001	TRIGO BLANDO	S		2,59		2,59	2,59
7030255	14-029-069-00030-0001	TRITICALE	S		1,21		1,21	1,21
7030256	14-029-067-00019-0001	BARBECHO TRADICIONAL	S		7,13		7,13	7,13
7030257	14-029-067-00008-0001	BARBECHO TRADICIONAL	S		4,25		4,25	4,25
7030258	14-029-069-00020-0001	TRIGO BLANDO	S		5,31		5,31	5,31
7030259	14-029-069-00031-0001	TRITICALE	S		20,86		20,86	20,86
7030260	14-029-067-00008-0001	GIRASOL	S		10,60		10,60	10,60
7030261	14-029-067-00009-0002	BARBECHO TRADICIONAL	S		0,29		0,29	0,29

INCIDENCIAS

INCIDENCIA DESCRIPCIÓN

- 428 Agricultor con incumplimiento de la figura de agricultor activo.
Causa de Incumplimiento:No cumple 25/75
Causa de Incumplimiento:No inscrito en RETA/SETA
- 463 Productor que en su Declaración responsable no marca SÍ o NO en la casilla de "Realiza alguna actividad de las incluidas en el R.D."
- 2446 No Autoriza y no entrega IRPF.
- 2450 No Autoriza y no entrega vida laboral.
- 2452 No autoriza la consulta datos catastrales a través de la oficina Virtual de catastro (OVC) .
- 74053 Importe inferior a 100 Euros
- 75021 No Autoriza para la consulta de datos de identidad a través del Sistema GIRO de la Consejería de Hacienda y Administración pública existan.
- 75022 No Autoriza a que, en caso de la devolución por la entidad financiera (retrocesión bancaria) del pago en la cuenta corriente consignada en la solicitud y que está debidamente registrada en el sistema contable GIRO de la Junta de Andalucía, se proceda al pago en cualquier otra cuenta corriente de la titularidad del solicitante vigente en dicho sistema contable.

(1) Con incidencias que retienen pago o deniegan el expediente.

(2) Se calcula sobre superficie declarada admisible.

(3) Aplicación del artículo 16 bis del RD 147/2023.

(4) Expediente con algunos recintos de pastos permanentes ubicados en espacios protegidos donde la carga ganadera mínima será 0,1 UGM/ha.

Puede verificar la integridad de una copia de este documento mediante la lectura del código QR adjunto o mediante el acceso a la dirección <https://ws050.juntadeandalucia.es/verificarFirma> indicando el código de VERIFICACIÓN

FIRMADO POR

RAQUEL MARIA ESPIN CRESPO

17/10/2024

VERIFICACIÓN

Pk2jmJDVJQXVSF7B6ESWF6FEMYA9VL

PÁG. 442/3958





Datos considerados para el Cálculo de la Carga Ganadera del expediente

Superficie determinada para Cálculo Carga Ganadera: 0,00 ha
Carga Ganadera del Expediente: 0,00 ugm/ha

Incidencias de carga ganadera

INCIDENCIA DESCRIPCIÓN

86132 Recinto superficie forrajera que no realiza la actividad de producción de pastoreo.
Recinto:14-029-067-00019-00001 Cultivo:20000 BARBECHO TRADICIONAL-SIN VARIEDAD Secano
Recinto:14-029-067-00008-00001 Cultivo:20000 BARBECHO TRADICIONAL-SIN VARIEDAD Secano
Recinto:14-029-067-00009-00002 Cultivo:20000 BARBECHO TRADICIONAL-SIN VARIEDAD Secano

(1) Con incidencias que retienen pago o deniegan el expediente.
(2) Se calcula sobre superficie declarada admisible.
(3) Aplicación del artículo 16 bis del RD 147/2023.
(4) Expediente con algunos recintos de pastos permanentes ubicados en espacios protegidos donde la carga ganadera mínima será 0,1 UGM/ha.

Puede verificar la integridad de una copia de este documento mediante la lectura del código QR adjunto o mediante el acceso a la dirección <https://ws050.juntadeandalucia.es/verificarFirma> indicando el código de VERIFICACIÓN

FIRMADO POR	RAQUEL MARIA ESPIN CRESPO	17/10/2024
VERIFICACIÓN	Pk2jmJDVJQXVSF7B6ESWF6FEMYA9VL	PÁG. 443/3958





APELLIDOS Y NOMBRE / RAZÓN SOCIAL

ESTEPA JIMENEZ ANA

NIF

***9894*

EXPEDIENTE

1223487

RESOLUCIÓN

DENEGACIÓN DE LA AYUDA

DATOS DE MANTENIMIENTO UNIDADES

GRUPO DE PAGO

ZONAS DE LIMITACIONES NATURALES

Sup. Dec. Admisible

0,00

Sup. Resuelta

0,00

Sobredecl.

0,00

% Sobredecl.

0,00

RESUMEN DE PAGOS

IMPORTE (Euros)

	RESUELTO	FEADER	MAPA	CAPADR
A pagar	0,00	0,00	0,00	0,00

APLICACIÓN DE REDUCCIONES Y PENALIZACIONES (%)

Criterios de subvencionabilidad (1)	Presentación tardía	Omisión declaración	Condicionalidad
100,00	0,00	0,00	0,00

IMPORTE (Euros)

Calculado(2)	Reducción	Penalización	Reducción Penalización (3)	Penalización adicional	Resuelto	FEADER	MAPA	CAPADR
0,00 €	0,00 €	0,00 €	0,00 €	0,00 €	0,00 €	0,00 €	0,00 €	0,00 €
Importe Unitario:	54,00 €	Nuevo Importe Unitario:	0,00 €					

RECINTOS PROPUESTOS

REF.	REFERENCIA SIGPAC	CULTIVO	S/R	USO SIGPAC	Sup. Dec. admisible	Sup. Campo	Sup. Determ.	Sup. Resuelta
-1603658	14-056-019-09000-0005	OLIVAR	R		0,05		0,05	0,05
-1603657	14-056-019-09000-0005	OLIVAR	R		0,08		0,08	0,08
-1603656	14-056-019-00097-0003	OLIVAR	R		1,38		1,38	1,38
-1603655	14-056-019-00096-0003	OLIVAR	R		0,03		0,03	0,03
-1603654	14-056-019-00095-0002	OLIVAR	R		0,69		0,69	0,69
-1603653	14-056-019-00040-0003	OLIVAR	R		0,01		0,01	0,01
170000002775351	14-056-019-00038-0001	OLIVAR	R		0,01		0,01	0,01
170000002775352	14-056-019-00039-0001	OLIVAR	R		0,08		0,08	0,08

INCIDENCIAS

INCIDENCIA DESCRIPCIÓN

- 74018 Productor que no es agricultor a título principal, según los datos del ejercicio fiscal n-1 y seguridad socia.
- 74053 Importe inferior a 100 Euros

(1) Con incidencias que retienen pago o deniegan el expediente.

(2) Se calcula sobre superficie declarada admisible.

(3) Aplicación del artículo 16 bis del RD 147/2023.

(4) Expediente con algunos recintos de pastos permanentes ubicados en espacios protegidos donde la carga ganadera mínima será 0,1 UGM/ha.

Puede verificar la integridad de una copia de este documento mediante la lectura del código QR adjunto o mediante el acceso a la dirección <https://ws050.juntadeandalucia.es/verificarFirma> indicando el código de VERIFICACIÓN

FIRMADO POR	RAQUEL MARIA ESPIN CRESPO	17/10/2024
VERIFICACIÓN	Pk2jmJDVJQXVSF7B6ESWF6FEMYA9VL	PÁG. 444/3958



**APELLIDOS Y NOMBRE / RAZÓN SOCIAL**

ESTRADA DEL RIO ANDRES

NIF

****2217*

EXPEDIENTE

1269492

RESOLUCIÓN

DENEGACIÓN DE LA AYUDA

DATOS DE MANTENIMIENTO UNIDADES**GRUPO DE PAGO**

ZONAS DE LIMITACIONES NATURALES

**Sup. Dec.
Admisible**

0,00

**Sup.
Resuelta**

0,00

Sobredecl.

0,00

% Sobredecl.

0,00

RESUMEN DE PAGOS**IMPORTE (Euros)**

	RESUELTO	FEADER	MAPA	CAPADR
A pagar	0,00	0,00	0,00	0,00

APLICACIÓN DE REDUCCIONES Y PENALIZACIONES (%)

Crterios de subvencionabilidad (1)	Presentación tardía	Omisión declaración	Condicionalidad
100,00	0,00	0,00	0,00

IMPORTE (Euros)

Calculado(2)	Reducción	Penalización	Reducción adicional (3)	Penalización adicional	Resuelto	FEADER	MAPA	CAPADR
0,00 €	0,00 €	0,00 €	0,00 €	0,00 €	0,00 €	0,00 €	0,00 €	0,00 €
Importe Unitario:	54,00 €	Nuevo Importe Unitario:	0,00 €					

RECINTOS PROPUESTOS

REF.	REFERENCIA SIGPAC	CULTIVO	S/R	USO SIGPAC	Sup. Dec. admisible	Sup. Campo	Sup. Determ.	Sup. Resuelta
-1545759	14-056-020-00214-0001	PATATA	R		0,32		0,32	0,32
-1545728	14-056-020-00214-0001	PATATA	R		0,70		0,70	0,70
-1545656	14-056-020-00213-0001	PATATA	R		0,52		0,52	0,52
-1450014	14-056-020-00213-0001	CEBOLLA	R		1,62		1,62	1,62
-1320385	14-056-020-00214-0001	BARBECHO TRADICIONAL	R		1,67		1,67	1,67
5488640	14-056-020-00214-0001	CEBOLLA	R		1,40		1,40	1,40
5798944	14-056-015-00120-0003	OLIVAR	R		0,34		0,34	0,34

INCIDENCIAS**INCIDENCIA DESCRIPCIÓN**

74018 Productor que no es agricultor a título principal, según los datos del ejercicio fiscal n-1 y seguridad socia.
74053 Importe inferior a 100 Euros

Datos considerados para el Cálculo de la Carga Ganadera del expediente

Superficie determinada para Cálculo Carga Ganadera: 0,00 ha
Carga Ganadera del Expediente: 0,00 ugm/ha

Incidenias de carga ganadera**INCIDENCIA DESCRIPCIÓN**

8200 Control por Monitorización con resultado no admisible
Recinto:14-056-020-00214-00001 Cultivo:20000 BARBECHO TRADICIONAL-SIN VARIEDAD
86132 Recinto superficie forrajera que no realiza la actividad de producción de pastoreo.
Recinto:14-056-020-00214-00001 Cultivo:20000 BARBECHO TRADICIONAL-SIN VARIEDAD Regadío

(1) Con incidencias que retienen pago o deniegan el expediente.

(2) Se calcula sobre superficie declarada admisible.

(3) Aplicación del artículo 16 bis del RD 147/2023.

(4) Expediente con algunos recintos de pastos permanentes ubicados en espacios protegidos donde la carga ganadera mínima será 0,1 UGM/ha.

Puede verificar la integridad de una copia de este documento mediante la lectura del código QR adjunto o mediante el acceso a la dirección <https://ws050.juntadeandalucia.es/verificarFirma> indicando el código de VERIFICACIÓN

FIRMADO POR

RAQUEL MARIA ESPIN CRESPO

17/10/2024

VERIFICACIÓN

Pk2jmJDVJQXVSF7B6ESWF6FEMYA9VL

PÁG. 445/3958



**APELLIDOS Y NOMBRE / RAZÓN SOCIAL**

ESTRADA GALVEZ MANUEL

NIF

****1118*

EXPEDIENTE

1150123

RESOLUCIÓN

DENEGACIÓN DE LA AYUDA

DATOS DE MANTENIMIENTO UNIDADES**GRUPO DE PAGO**

ZONAS DE LIMITACIONES NATURALES

**Sup. Dec.
Admisible**

0,00

**Sup.
Resuelta**

0,00

Sobredecl.

0,00

% Sobredecl.

0,00

RESUMEN DE PAGOS**IMPORTE (Euros)**

	RESUELTO	FEADER	MAPA	CAPADR
A pagar	0,00	0,00	0,00	0,00

APLICACIÓN DE REDUCCIONES Y PENALIZACIONES (%)

Crterios de subvencionabilidad (1)	Presentación tardía	Omisión declaración	Condicionalidad
100,00	0,00	0,00	0,00

IMPORTE (Euros)

Calculado(2)	Reducción	Penalización	Reducción Penalización (3)	Penalización adicional	Resuelto	FEADER	MAPA	CAPADR
0,00 €	0,00 €	0,00 €	0,00 €	0,00 €	0,00 €	0,00 €	0,00 €	0,00 €
Importe Unitario:	54,00 €	Nuevo Importe Unitario:	0,00 €					

RECINTOS PROPUESTOS

REF.	REFERENCIA SIGPAC	CULTIVO	S/R	USO SIGPAC	Sup. Dec. admisible	Sup. Campo	Sup. Determ.	Sup. Resuelta
-1545829	14-056-020-00262-0001	CEBOLLA	R		0,95		0,95	0,95
-1542368	14-056-025-00299-0005	MEMBRILLO	S		6,35		6,35	6,35
-1040717	14-056-015-00122-0004	BARBECHO TRADICIONAL	R		4,33		4,33	4,33
-1040603	14-056-015-00120-0005	BARBECHO TRADICIONAL	R		3,96		3,96	3,96
170000007186217	14-056-020-00262-0001	PATATA	R		1,24		1,24	1,24

INCIDENCIAS**INCIDENCIA DESCRIPCIÓN**

2454	Solicitante de intervención 6613 cuyo regimen de afiliacion a la SS no es ni el sistema especial agrario(cuenta ajena) ni autonomo con actividad agraria.
74018	Productor que no es agricultor a titulo principal, según los datos del ejercicio fiscal n-1 y seguridad socia.
74053	Importe inferior a 100 Euros

Datos considerados para el Cálculo de la Carga Ganadera del expediente

Superficie determinada para Cálculo Carga Ganadera: 0,00 ha

Carga Ganadera del Expediente: 0,00 ugm/ha

Incidenias de carga ganadera**INCIDENCIA DESCRIPCIÓN**

86132	Recinto superficie forrajera que no realiza la actividad de producción de pastoreo. Recinto:14-056-015-00122-00004 Cultivo:20000 BARBECHO TRADICIONAL-SIN VARIEDAD Regadío Recinto:14-056-015-00120-00005 Cultivo:20000 BARBECHO TRADICIONAL-SIN VARIEDAD Regadío
-------	---

(1) Con incidencias que retienen pago o deniegan el expediente.

(2) Se calcula sobre superficie declarada admisible.

(3) Aplicación del artículo 16 bis del RD 147/2023.

(4) Expediente con algunos recintos de pastos permanentes ubicados en espacios protegidos donde la carga ganadera mínima será 0,1 UGM/ha.

Puede verificar la integridad de una copia de este documento mediante la lectura del código QR adjunto o mediante el acceso a la dirección <https://ws050.juntadeandalucia.es/verificarFirma> indicando el código de VERIFICACIÓN

FIRMADO POR

RAQUEL MARIA ESPIN CRESPO

17/10/2024

VERIFICACIÓN

Pk2jmJDVJQXVSF7B6ESWF6FEMYA9VL

PÁG. 446/3958



**APELLIDOS Y NOMBRE / RAZÓN SOCIAL**

EXPOSITO JURADO MARIA REMEDIOS

NIF

***0062*

EXPEDIENTE

1180480

RESOLUCIÓN

DENEGACIÓN DE LA AYUDA

DATOS DE MANTENIMIENTO UNIDADES**GRUPO DE PAGO**

ZONAS DE LIMITACIONES NATURALES

**Sup. Dec.
Admisible**

0,00

**Sup.
Resuelta**

0,00

Sobredecl.

0,00

% Sobredecl.

0,00

RESUMEN DE PAGOS**IMPORTE (Euros)**

	RESUELTO	FEADER	MAPA	CAPADR
A pagar	0,00	0,00	0,00	0,00

APLICACIÓN DE REDUCCIONES Y PENALIZACIONES (%)

Criterios de subvencionabilidad (1)	Presentación tardía	Omisión declaración	Condicionidad
100,00	0,00	0,00	0,00

IMPORTE (Euros)

Calculado(2)	Reducción	Penalización	Reducción Penalización (3)	Penalización adicional	Resuelto	FEADER	MAPA	CAPADR
0,00 €	0,00 €	0,00 €	0,00 €	0,00 €	0,00 €	0,00 €	0,00 €	0,00 €
Importe Unitario:	54,00 €	Nuevo Importe Unitario:	0,00 €					

RECINTOS PROPUESTOS

REF.	REFERENCIA SIGPAC	CULTIVO	S/R	USO SIGPAC	Sup. Dec. admisible	Sup. Campo	Sup. Determ.	Sup. Resuelta
6912078	14-004-005-00017-0001	OLIVAR	S		0,65		0,65	0,65
6912079	14-004-005-00018-0002	OLIVAR	S		0,56		0,56	0,56
6912080	14-004-005-00019-0006	OLIVAR	S		0,13		0,13	0,13
6912081	14-004-005-00019-0003	OLIVAR	S		0,25		0,25	0,25
6912082	14-004-005-00019-0005	OLIVAR	S		0,08		0,08	0,08
6912084	14-004-005-00078-0002	OLIVAR	S		0,22		0,22	0,22
6912085	14-004-005-00079-0001	OLIVAR	S		0,22		0,22	0,22
6912100	14-004-005-00164-0002	OLIVAR	S		0,21		0,21	0,21
1700000004691821	14-004-005-00072-0001	OLIVAR	S		0,25		0,25	0,25
1700000004691822	14-004-005-00075-0001	OLIVAR	S		0,26		0,26	0,26
1700000004691823	14-004-005-00082-0001	OLIVAR	S		0,03		0,03	0,03
1700000004691824	14-004-005-00077-0001	OLIVAR	S		0,59		0,59	0,59
1700000004691825	14-004-005-00163-0001	OLIVAR	S		0,23		0,23	0,23

INCIDENCIAS**INCIDENCIA DESCRIPCIÓN**

74018	Productor que no es agricultor a título principal, según los datos del ejercicio fiscal n-1 y seguridad socia.
74053	Importe inferior a 100 Euros

(1) Con incidencias que retienen pago o deniegan el expediente.

(2) Se calcula sobre superficie declarada admisible.

(3) Aplicación del artículo 16 bis del RD 147/2023.

(4) Expediente con algunos recintos de pastos permanentes ubicados en espacios protegidos donde la carga ganadera mínima será 0,1 UGM/ha.

Puede verificar la integridad de una copia de este documento mediante la lectura del código QR adjunto o mediante el acceso a la dirección <https://ws050.juntadeandalucia.es/verificarFirma> indicando el código de VERIFICACIÓN

FIRMADO POR

RAQUEL MARIA ESPIN CRESPO

17/10/2024

VERIFICACIÓN

Pk2jmJDVJQXVSF7B6ESWF6FEMYA9VL

PÁG. 447/3958





APELLIDOS Y NOMBRE / RAZÓN SOCIAL

EXPOSITO PERALVAREZ PABLO

NIF

****1713*

EXPEDIENTE

1196339

RESOLUCIÓN

DENEGACIÓN DE LA AYUDA

DATOS DE MANTENIMIENTO UNIDADES

GRUPO DE PAGO

ZONAS DE LIMITACIONES NATURALES

**Sup. Dec.
Admisible**

0,00

**Sup.
Resuelta**

0,00

Sobredecl.

0,00

% Sobredecl.

0,00

RESUMEN DE PAGOS

	IMPORTE (Euros)			
	RESUELTO	FEADER	MAPA	CAPADR
A pagar	0,00	0,00	0,00	0,00

APLICACIÓN DE REDUCCIONES Y PENALIZACIONES (%)

Crterios de subvencionabilidad (1)	Presentación tardía	Omisión declaración	Condicionalidad
100,00	0,00	0,00	0,00

IMPORTE (Euros)

Calculado(2)	Reducción	Penalización	Reducción Penalización (3)	Penalización adicional	Resuelto	FEADER	MAPA	CAPADR
0,00 €	0,00 €	0,00 €	0,00 €	0,00 €	0,00 €	0,00 €	0,00 €	0,00 €
Importe Unitario:	54,00 €	Nuevo Importe Unitario:	0,00 €					

RECINTOS PROPUESTOS

REF.	REFERENCIA SIGPAC	CULTIVO	S/R	USO SIGPAC	Sup. Dec. admisible	Sup. Campo	Sup. Determ.	Sup. Resuelta
4186327	14-038-003-00085-0001	OLIVAR	S		0,26		0,26	0,26
4186328	14-038-003-00082-0007	OLIVAR	S		0,15		0,15	0,15
4186329	14-038-003-00084-0002	OLIVAR	S		0,32		0,32	0,32
4186330	14-038-003-00083-0001	OLIVAR	S		0,29		0,29	0,29
1700000006549899	14-004-002-00036-0001	OLIVAR	S		0,27		0,27	0,27
1700000006549901	14-004-021-00236-0001	OLIVAR	S		0,37		0,37	0,37
1700000006549902	14-004-021-00033-0001	OLIVAR	S		0,77		0,77	0,77
1700000006549903	14-004-003-00009-0001	OLIVAR	S		0,46		0,46	0,46
1700000006549911	14-004-024-00015-0001	OLIVAR	S		0,75		0,75	0,75

INCIDENCIAS

INCIDENCIA DESCRIPCIÓN

74018	Productor que no es agricultor a título principal, según los datos del ejercicio fiscal n-1 y seguridad socia.
74053	Importe inferior a 100 Euros

(1) Con incidencias que retienen pago o deniegan el expediente.

(2) Se calcula sobre superficie declarada admisible.

(3) Aplicación del artículo 16 bis del RD 147/2023.

(4) Expediente con algunos recintos de pastos permanentes ubicados en espacios protegidos donde la carga ganadera mínima será 0,1 UGM/ha.

Puede verificar la integridad de una copia de este documento mediante la lectura del código QR adjunto o mediante el acceso a la dirección <https://ws050.juntadeandalucia.es/verificarFirma> indicando el código de VERIFICACIÓN

FIRMADO POR	RAQUEL MARIA ESPIN CRESPO	17/10/2024	
VERIFICACIÓN	Pk2jmJDVJQXVSF7B6ESWF6FEMYA9VL	PÁG. 448/3958	



APELLIDOS Y NOMBRE / RAZÓN SOCIAL

FERNANDEZ AREVALO FERMIN

NIF

****1082*

EXPEDIENTE

1019114

RESOLUCIÓN

DENEGACIÓN DE LA AYUDA

DATOS DE MANTENIMIENTO UNIDADES

GRUPO DE PAGO

ZONAS DE LIMITACIONES NATURALES

Sup. Dec. Admisible

0,00

Sup. Resuelta

0,00

Sobredecl.

0,00

% Sobredecl.

0,00

RESUMEN DE PAGOS

	IMPORTE (Euros)			
	RESUELTO	FEADER	MAPA	CAPADR
A pagar	0,00	0,00	0,00	0,00

APLICACIÓN DE REDUCCIONES Y PENALIZACIONES (%)

Criterios de subvencionabilidad (1)	Presentación tardía	Omisión declaración	Condicionidad
100,00	0,00	0,00	0,00

IMPORTE (Euros)

Calculado(2)	Reducción	Penalización	Reducción Penalización (3)	Penalización adicional	Resuelto	FEADER	MAPA	CAPADR
0,00 €	0,00 €	0,00 €	0,00 €	0,00 €	0,00 €	0,00 €	0,00 €	0,00 €
Importe Unitario:	54,00 €	Nuevo Importe Unitario:	0,00 €					

(1) Con incidencias que retienen pago o deniegan el expediente.

(2) Se calcula sobre superficie declarada admisible.

(3) Aplicación del artículo 16 bis del RD 147/2023.

(4) Expediente con algunos recintos de pastos permanentes ubicados en espacios protegidos donde la carga ganadera mínima será 0,1 UGM/ha.

Puede verificar la integridad de una copia de este documento mediante la lectura del código QR adjunto o mediante el acceso a la dirección <https://ws050.juntadeandalucia.es/verificarFirma> indicando el código de VERIFICACIÓN

FIRMADO POR	RAQUEL MARIA ESPIN CRESPO	17/10/2024	
VERIFICACIÓN	Pk2jmJDVJQXVSF7B6ESWF6FEMYA9VL	PÁG. 449/3958	



INCIDENCIAS

INCIDENCIA DESCRIPCIÓN

74053	Importe inferior a 100 Euros
86119	Carga ganadera NO cumple con el valor mínimo de 0,2 UGM/ha. Recinto:14-023-011-00080-00001 Cultivo:62000 PASTOS PERMANENTES DE 5 O MAS AÑOS-SIN VARIEDAD Regadío Carga Ganadera:0 Recinto:14-023-011-00080-00002 Cultivo:62000 PASTOS PERMANENTES DE 5 O MAS AÑOS-SIN VARIEDAD Secano Carga Ganadera:0 Recinto:14-023-011-00080-00004 Cultivo:62000 PASTOS PERMANENTES DE 5 O MAS AÑOS-SIN VARIEDAD Secano Carga Ganadera:0 Recinto:14-023-011-00084-00004 Cultivo:62000 PASTOS PERMANENTES DE 5 O MAS AÑOS-SIN VARIEDAD Secano Carga Ganadera:0 Recinto:14-023-011-00085-00002 Cultivo:62000 PASTOS PERMANENTES DE 5 O MAS AÑOS-SIN VARIEDAD Secano Carga Ganadera:0 Recinto:14-023-011-00086-00001 Cultivo:62000 PASTOS PERMANENTES DE 5 O MAS AÑOS-SIN VARIEDAD Secano Carga Ganadera:0 Recinto:14-054-004-00012-00001 Cultivo:62000 PASTOS PERMANENTES DE 5 O MAS AÑOS-SIN VARIEDAD Secano Carga Ganadera:0 Recinto:14-054-004-00013-00001 Cultivo:62000 PASTOS PERMANENTES DE 5 O MAS AÑOS-SIN VARIEDAD Secano Carga Ganadera:0 Recinto:14-054-004-00014-00001 Cultivo:62000 PASTOS PERMANENTES DE 5 O MAS AÑOS-SIN VARIEDAD Secano Carga Ganadera:0 Recinto:14-054-004-00015-00001 Cultivo:62000 PASTOS PERMANENTES DE 5 O MAS AÑOS-SIN VARIEDAD Secano Carga Ganadera:0 Recinto:14-054-004-00017-00001 Cultivo:62000 PASTOS PERMANENTES DE 5 O MAS AÑOS-SIN VARIEDAD Secano Carga Ganadera:0 Recinto:14-054-022-00001-00001 Cultivo:62000 PASTOS PERMANENTES DE 5 O MAS AÑOS-SIN VARIEDAD Secano Carga Ganadera:0
86122	Recinto superficie forrajera que realiza la actividad de producción de pastoreo y no declara el o los códigos del Registro de Explotaciones Ganaderas de Andalucía, REGA. Recinto:14-023-011-00080-00001 Cultivo:62000 PASTOS PERMANENTES DE 5 O MAS AÑOS-SIN VARIEDAD Regadío Recinto:14-023-011-00080-00002 Cultivo:62000 PASTOS PERMANENTES DE 5 O MAS AÑOS-SIN VARIEDAD Secano Recinto:14-023-011-00080-00004 Cultivo:62000 PASTOS PERMANENTES DE 5 O MAS AÑOS-SIN VARIEDAD Secano Recinto:14-023-011-00084-00004 Cultivo:62000 PASTOS PERMANENTES DE 5 O MAS AÑOS-SIN VARIEDAD Secano Recinto:14-023-011-00085-00002 Cultivo:62000 PASTOS PERMANENTES DE 5 O MAS AÑOS-SIN VARIEDAD Secano Recinto:14-023-011-00086-00001 Cultivo:62000 PASTOS PERMANENTES DE 5 O MAS AÑOS-SIN VARIEDAD Secano Recinto:14-054-004-00012-00001 Cultivo:62000 PASTOS PERMANENTES DE 5 O MAS AÑOS-SIN VARIEDAD Secano Recinto:14-054-004-00013-00001 Cultivo:62000 PASTOS PERMANENTES DE 5 O MAS AÑOS-SIN VARIEDAD Secano Recinto:14-054-004-00014-00001 Cultivo:62000 PASTOS PERMANENTES DE 5 O MAS AÑOS-SIN VARIEDAD Secano Recinto:14-054-004-00015-00001 Cultivo:62000 PASTOS PERMANENTES DE 5 O MAS AÑOS-SIN VARIEDAD Secano Recinto:14-054-004-00017-00001 Cultivo:62000 PASTOS PERMANENTES DE 5 O MAS AÑOS-SIN VARIEDAD Secano
86123	Recinto superficie forrajera que en REGA no tiene clasificación zootécnica permitida. Recinto:14-054-022-00001-00001 Cultivo:62000 PASTOS PERMANENTES DE 5 O MAS AÑOS-SIN VARIEDAD Secano Explotacion:ES140540006013
86124	Recinto de forrajera para Cálculo de Carga Ganadera que No pertenece a Explotación. Recinto:14-023-011-00080-00001 Cultivo:62000 PASTOS PERMANENTES DE 5 O MAS AÑOS-SIN VARIEDAD Regadío Recinto:14-023-011-00080-00002 Cultivo:62000 PASTOS PERMANENTES DE 5 O MAS AÑOS-SIN VARIEDAD Secano Recinto:14-023-011-00080-00004 Cultivo:62000 PASTOS PERMANENTES DE 5 O MAS AÑOS-SIN VARIEDAD Secano Recinto:14-023-011-00084-00004 Cultivo:62000 PASTOS PERMANENTES DE 5 O MAS AÑOS-SIN VARIEDAD Secano Recinto:14-023-011-00085-00002 Cultivo:62000 PASTOS PERMANENTES DE 5 O MAS AÑOS-SIN VARIEDAD Secano Recinto:14-023-011-00086-00001 Cultivo:62000 PASTOS PERMANENTES DE 5 O MAS AÑOS-SIN VARIEDAD Secano Recinto:14-054-004-00012-00001 Cultivo:62000 PASTOS PERMANENTES DE 5 O MAS AÑOS-SIN VARIEDAD Secano Recinto:14-054-004-00013-00001 Cultivo:62000 PASTOS PERMANENTES DE 5 O MAS AÑOS-SIN VARIEDAD Secano Recinto:14-054-004-00014-00001 Cultivo:62000 PASTOS PERMANENTES DE 5 O MAS AÑOS-SIN VARIEDAD Secano Recinto:14-054-004-00015-00001 Cultivo:62000 PASTOS PERMANENTES DE 5 O MAS AÑOS-SIN VARIEDAD Secano Recinto:14-054-004-00017-00001 Cultivo:62000 PASTOS PERMANENTES DE 5 O MAS AÑOS-SIN VARIEDAD Secano

Datos considerados para el Cálculo de la Carga Ganadera del expediente

Superficie determinada para Cálculo Carga Ganadera: 0,00 ha
Carga Ganadera del Expediente: 0,00 ugm/ha

(1) Con incidencias que retienen pago o deniegan el expediente.
 (2) Se calcula sobre superficie declarada admisible.
 (3) Aplicación del artículo 16 bis del RD 147/2023.
 (4) Expediente con algunos recintos de pastos permanentes ubicados en espacios protegidos donde la carga ganadera mínima será 0,1 UGM/ha.

Puede verificar la integridad de una copia de este documento mediante la lectura del código QR adjunto o mediante el acceso a la dirección <https://ws050.juntadeandalucia.es/verificarFirma> indicando el código de VERIFICACIÓN

FIRMADO POR	RAQUEL MARIA ESPIN CRESPO	17/10/2024	
VERIFICACIÓN	Pk2jmJDVJQXVSF7B6ESWF6FEMYA9VL	PÁG. 450/3958	



Incidencias de carga ganadera

INCIDENCIA DESCRIPCIÓN

- 86122 Recinto superficie forrajera que realiza la actividad de producción de pastoreo y no declara el o los códigos del Registro de Explotaciones Ganaderas de Andalucía, REGA.
 Recinto:14-023-011-00080-00004 Cultivo:62000 PASTOS PERMANENTES DE 5 O MAS AÑOS-SIN VARIEDAD Secano
 Recinto:14-023-011-00080-00001 Cultivo:62000 PASTOS PERMANENTES DE 5 O MAS AÑOS-SIN VARIEDAD Regadío
 Recinto:14-054-004-00014-00001 Cultivo:62000 PASTOS PERMANENTES DE 5 O MAS AÑOS-SIN VARIEDAD Secano
 Recinto:14-054-004-00017-00001 Cultivo:62000 PASTOS PERMANENTES DE 5 O MAS AÑOS-SIN VARIEDAD Secano
 Recinto:14-023-011-00080-00002 Cultivo:62000 PASTOS PERMANENTES DE 5 O MAS AÑOS-SIN VARIEDAD Secano
 Recinto:14-054-004-00015-00001 Cultivo:62000 PASTOS PERMANENTES DE 5 O MAS AÑOS-SIN VARIEDAD Secano
 Recinto:14-023-011-00084-00004 Cultivo:62000 PASTOS PERMANENTES DE 5 O MAS AÑOS-SIN VARIEDAD Secano
 Recinto:14-023-011-00085-00002 Cultivo:62000 PASTOS PERMANENTES DE 5 O MAS AÑOS-SIN VARIEDAD Secano
 Recinto:14-023-011-00086-00001 Cultivo:62000 PASTOS PERMANENTES DE 5 O MAS AÑOS-SIN VARIEDAD Secano
 Recinto:14-054-004-00013-00001 Cultivo:62000 PASTOS PERMANENTES DE 5 O MAS AÑOS-SIN VARIEDAD Secano
 Recinto:14-054-004-00012-00001 Cultivo:62000 PASTOS PERMANENTES DE 5 O MAS AÑOS-SIN VARIEDAD Secano
- 86123 Recinto superficie forrajera que en REGA no tiene clasificación zootécnica permitida.
 Recinto:14-054-022-00001-00001 Cultivo:62000 PASTOS PERMANENTES DE 5 O MAS AÑOS-SIN VARIEDAD Secano
 Explotacion:ES140540006013
- 86124 Recinto de forrajera para Cálculo de Carga Ganadera que No pertenece a Explotación.
 Recinto:14-023-011-00080-00004 Cultivo:62000 PASTOS PERMANENTES DE 5 O MAS AÑOS-SIN VARIEDAD Secano
 Recinto:14-023-011-00080-00001 Cultivo:62000 PASTOS PERMANENTES DE 5 O MAS AÑOS-SIN VARIEDAD Regadío
 Recinto:14-054-004-00014-00001 Cultivo:62000 PASTOS PERMANENTES DE 5 O MAS AÑOS-SIN VARIEDAD Secano
 Recinto:14-054-004-00017-00001 Cultivo:62000 PASTOS PERMANENTES DE 5 O MAS AÑOS-SIN VARIEDAD Secano
 Recinto:14-023-011-00080-00002 Cultivo:62000 PASTOS PERMANENTES DE 5 O MAS AÑOS-SIN VARIEDAD Secano
 Recinto:14-054-004-00015-00001 Cultivo:62000 PASTOS PERMANENTES DE 5 O MAS AÑOS-SIN VARIEDAD Secano
 Recinto:14-023-011-00084-00004 Cultivo:62000 PASTOS PERMANENTES DE 5 O MAS AÑOS-SIN VARIEDAD Secano
 Recinto:14-023-011-00085-00002 Cultivo:62000 PASTOS PERMANENTES DE 5 O MAS AÑOS-SIN VARIEDAD Secano
 Recinto:14-023-011-00086-00001 Cultivo:62000 PASTOS PERMANENTES DE 5 O MAS AÑOS-SIN VARIEDAD Secano
 Recinto:14-054-004-00013-00001 Cultivo:62000 PASTOS PERMANENTES DE 5 O MAS AÑOS-SIN VARIEDAD Secano
 Recinto:14-054-004-00012-00001 Cultivo:62000 PASTOS PERMANENTES DE 5 O MAS AÑOS-SIN VARIEDAD Secano
- 86128 Recinto de Forrajeras que no ha contabilizado para Carga Ganadera por no tener una explotación válida para el cálculo de la Carga Ganadera
 Recinto:14-054-022-00001-00001 Cultivo:62 PASTOS PERMANENTES DE 5 O MAS AÑOS-
 Recinto:14-023-011-00080-00004 Cultivo:62 PASTOS PERMANENTES DE 5 O MAS AÑOS-
 Recinto:14-023-011-00080-00001 Cultivo:62 PASTOS PERMANENTES DE 5 O MAS AÑOS-
 Recinto:14-054-004-00014-00001 Cultivo:62 PASTOS PERMANENTES DE 5 O MAS AÑOS-
 Recinto:14-054-004-00017-00001 Cultivo:62 PASTOS PERMANENTES DE 5 O MAS AÑOS-
 Recinto:14-023-011-00080-00002 Cultivo:62 PASTOS PERMANENTES DE 5 O MAS AÑOS-
 Recinto:14-054-004-00015-00001 Cultivo:62 PASTOS PERMANENTES DE 5 O MAS AÑOS-
 Recinto:14-023-011-00084-00004 Cultivo:62 PASTOS PERMANENTES DE 5 O MAS AÑOS-
 Recinto:14-023-011-00085-00002 Cultivo:62 PASTOS PERMANENTES DE 5 O MAS AÑOS-
 Recinto:14-023-011-00086-00001 Cultivo:62 PASTOS PERMANENTES DE 5 O MAS AÑOS-
 Recinto:14-054-004-00013-00001 Cultivo:62 PASTOS PERMANENTES DE 5 O MAS AÑOS-
 Recinto:14-054-004-00012-00001 Cultivo:62 PASTOS PERMANENTES DE 5 O MAS AÑOS-
- 86131 Recinto superficie forrajera con explotación ganadera según VAG que en REGA no tiene clasificación zootécnica permitida.
 Recinto:14-054-022-00001-00001 Cultivo:62000 PASTOS PERMANENTES DE 5 O MAS AÑOS-SIN VARIEDAD Secano
 Explotacion:ES140540006013

(1) Con incidencias que retienen pago o deniegan el expediente.

(2) Se calcula sobre superficie declarada admisible.

(3) Aplicación del artículo 16 bis del RD 147/2023.

(4) Expediente con algunos recintos de pastos permanentes ubicados en espacios protegidos donde la carga ganadera mínima será 0,1 UGM/ha.

Puede verificar la integridad de una copia de este documento mediante la lectura del código QR adjunto o mediante el acceso a la dirección <https://ws050.juntadeandalucia.es/verificarFirma> indicando el código de VERIFICACIÓN

FIRMADO POR	RAQUEL MARIA ESPIN CRESPO	17/10/2024
VERIFICACIÓN	Pk2jmJDVJQXVSF7B6ESWF6FEMYA9VL	PÁG. 451/3958





APELLIDOS Y NOMBRE / RAZÓN SOCIAL

FERNANDEZ DE GRACIA PURIFICACION

NIF

***8031*

EXPEDIENTE

1046548

RESOLUCIÓN

DENEGACIÓN DE LA AYUDA

DATOS DE MANTENIMIENTO UNIDADES

GRUPO DE PAGO	Sup. Dec. Admisible	Sup. Resuelta	Sobredecl.	% Sobredecl.
ZONAS DE LIMITACIONES NATURALES	0,00	0,00	0,00	0,00

RESUMEN DE PAGOS

	IMPORTE (Euros)			
	RESUELTO	FEADER	MAPA	CAPADR
A pagar	0,00	0,00	0,00	0,00

APLICACIÓN DE REDUCCIONES Y PENALIZACIONES (%)

Criterios de subvencionabilidad (1)	Presentación tardía	Omisión declaración	Condicionalidad
100,00	0,00	0,00	0,00

IMPORTE (Euros)

Calculado(2)	Reducción	Penalización	Reducción Penalización (3)	Penalización adicional	Resuelto	FEADER	MAPA	CAPADR
0,00 €	0,00 €	0,00 €	0,00 €	0,00 €	0,00 €	0,00 €	0,00 €	0,00 €
Importe Unitario:	54,00 €	Nuevo Importe Unitario:	0,00 €					

RECINTOS PROPUESTOS

REF.	REFERENCIA SIGPAC	CULTIVO	S/R	USO SIGPAC	Sup. Dec. admisible	Sup. Campo	Sup. Determ.	Sup. Resuelta
-1618132	14-054-058-00133-0001	OLIVAR	S		0,92		0,92	0,92
-1003622	14-035-008-00231-0013	OLIVAR	S		0,03		0,03	0,03
-1003621	14-035-008-00231-0012	OLIVAR	S		2,12		2,12	2,12
-511798	14-035-008-00231-0010	BARBECHO TRADICIONAL	S		0,11		0,11	0,11
1700000005140737	14-035-008-00230-0002	OLIVAR	S		3,39		3,39	3,39
1700000005140739	14-054-058-00103-0001	OLIVAR	S		2,16		2,16	2,16
1700000005140740	14-054-058-00103-0003	OLIVAR	S		0,03		0,03	0,03
1700000005140741	14-054-038-00002-0002	OLIVAR	S		2,11		2,11	2,11
1700000005140742	14-054-038-00066-0001	OLIVAR	S		0,97		0,97	0,97
1700000005140743	14-054-058-00115-0002	OLIVAR	S		3,52		3,52	3,52
1700000005140744	14-054-058-00124-0001	OLIVAR	S		0,30		0,30	0,30
1700000005140745	14-054-058-00115-0002	OLIVAR	S		2,53		2,53	2,53
1700000005140747	14-054-058-00135-0001	OLIVAR	S		0,04		0,04	0,04
1700000005140749	14-035-008-00231-0001	OLIVAR	S		4,30		4,30	4,30

INCIDENCIAS

INCIDENCIA DESCRIPCIÓN

3795	Recinto declarado con una situación de riesgo de abandono. Recinto:14-035-008-00231-00010 Cultivo: -
74018	Productor que no es agricultor a título principal, según los datos del ejercicio fiscal n-1 y seguridad socia.
74053	Importe inferior a 100 Euros

Datos considerados para el Cálculo de la Carga Ganadera del expediente

Superficie determinada para Cálculo Carga Ganadera: 0,00 ha
Carga Ganadera del Expediente: 0,00 ugm/ha

(1) Con incidencias que retienen pago o deniegan el expediente.
(2) Se calcula sobre superficie declarada admisible.
(3) Aplicación del artículo 16 bis del RD 147/2023.
(4) Expediente con algunos recintos de pastos permanentes ubicados en espacios protegidos donde la carga ganadera mínima será 0,1 UGM/ha.

Puede verificar la integridad de una copia de este documento mediante la lectura del código QR adjunto o mediante el acceso a la dirección <https://ws050.juntadeandalucia.es/verificarFirma> indicando el código de VERIFICACIÓN

FIRMADO POR	RAQUEL MARIA ESPIN CRESPO	17/10/2024	
VERIFICACIÓN	Pk2jmJDVJQXVSF7B6ESWF6FEMYA9VL	PÁG. 452/3958	



Incidencias de carga ganadera

INCIDENCIA DESCRIPCIÓN

3795	Recinto declarado con una situación de riesgo de abandono. Recinto:14-035-008-00231-00010 Cultivo: -
86132	Recinto superficie forrajera que no realiza la actividad de producción de pastoreo. Recinto:14-035-008-00231-00010 Cultivo:20000 BARBECHO TRADICIONAL-SIN VARIEDAD Secano

(1) Con incidencias que retienen pago o deniegan el expediente.
(2) Se calcula sobre superficie declarada admisible.
(3) Aplicación del artículo 16 bis del RD 147/2023.
(4) Expediente con algunos recintos de pastos permanentes ubicados en espacios protegidos donde la carga ganadera mínima será 0,1 UGM/ha.

Puede verificar la integridad de una copia de este documento mediante la lectura del código QR adjunto o mediante el acceso a la dirección <https://ws050.juntadeandalucia.es/verificarFirma> indicando el código de VERIFICACIÓN

FIRMADO POR	RAQUEL MARIA ESPIN CRESPO	17/10/2024
VERIFICACIÓN	Pk2jmJDVJQXVSF7B6ESWF6FEMYA9VL	PÁG. 453/3958





APELLIDOS Y NOMBRE / RAZÓN SOCIAL

FERNANDEZ FERNANDEZ LUIS

NIF

***2130*

EXPEDIENTE

1234705

RESOLUCIÓN

DENEGACIÓN DE LA AYUDA

DATOS DE MANTENIMIENTO UNIDADES

GRUPO DE PAGO

ZONAS DE LIMITACIONES NATURALES

Sup. Dec. Admisible

1,17

Sup. Resuelta

1,17

Sobredecl.

0,00

% Sobredecl.

0,00

RESUMEN DE PAGOS

IMPORTE (Euros)

	RESUELTO	FEADER	MAPA	CAPADR
A pagar	0,00	0,00	0,00	0,00

APLICACIÓN DE REDUCCIONES Y PENALIZACIONES (%)

Criterios de subvencionabilidad (1)	Presentación tardía	Omisión declaración	Condicionalidad
100,00	0,00	0,00	0,00

IMPORTE (Euros)

Calculado(2)	Reducción	Penalización	Reducción Penalización (3)	Penalización adicional	Resuelto	FEADER	MAPA	CAPADR
63,18 €	0,00 €	0,00 €	0,00 €	0,00 €	0,00 €	0,00 €	0,00 €	0,00 €
Importe Unitario:	54,00 €	Nuevo Importe Unitario:	54,00 €					

RECINTOS PROPUESTOS

REF.	REFERENCIA SIGPAC	CULTIVO	S/R	USO SIGPAC	Sup. Dec. admisible	Sup. Campo	Sup. Determ.	Sup. Resuelta
5323866	14-023-016-00384-0004	AVENA	S		0,02		0,02	0,02
5323867	14-023-016-00391-0002	BARBECHO TRADICIONAL	S		0,59		0,59	0,59
5323868	14-023-016-00391-0001	AVENA	S		0,56		0,56	0,56

INCIDENCIAS

INCIDENCIA DESCRIPCIÓN

74053 Importe inferior a 100 Euros

Datos considerados para el Cálculo de la Carga Ganadera del expediente

Superficie determinada para Cálculo Carga Ganadera: 0,00 ha

Carga Ganadera del Expediente: 0,00 ugm/ha

Incidentes de carga ganadera

INCIDENCIA DESCRIPCIÓN

86132 Recinto superficie forrajera que no realiza la actividad de producción de pastoreo.
 Recinto:14-023-016-00391-00002 Cultivo:20000 BARBECHO TRADICIONAL-SIN VARIEDAD Secano

(1) Con incidencias que retienen pago o deniegan el expediente.

(2) Se calcula sobre superficie declarada admisible.

(3) Aplicación del artículo 16 bis del RD 147/2023.

(4) Expediente con algunos recintos de pastos permanentes ubicados en espacios protegidos donde la carga ganadera mínima será 0,1 UGM/ha.

Puede verificar la integridad de una copia de este documento mediante la lectura del código QR adjunto o mediante el acceso a la dirección <https://ws050.juntadeandalucia.es/verificarFirma> indicando el código de VERIFICACIÓN

FIRMADO POR	RAQUEL MARIA ESPIN CRESPO	17/10/2024
VERIFICACIÓN	Pk2jmJDVJQXVSF7B6ESWF6FEMYA9VL	PÁG. 454/3958





APELLIDOS Y NOMBRE / RAZÓN SOCIAL

FERNANDEZ FERNANDEZ MANUEL

NIF

****2278*

EXPEDIENTE

1121788

RESOLUCIÓN

DENEGACIÓN DE LA AYUDA

DATOS DE MANTENIMIENTO UNIDADES

GRUPO DE PAGO

ZONAS DE LIMITACIONES NATURALES

Sup. Dec. Admisible

0,00

Sup. Resuelta

0,00

Sobredecl.

0,00

% Sobredecl.

0,00

RESUMEN DE PAGOS

IMPORTE (Euros)

	RESUELTO	FEADER	MAPA	CAPADR
A pagar	0,00	0,00	0,00	0,00

APLICACIÓN DE REDUCCIONES Y PENALIZACIONES (%)

Crterios de subvencionabilidad (1)	Presentación tardía	Omisión declaración	Condicionalidad
100,00	0,00	0,00	0,00

IMPORTE (Euros)

Calculado(2)	Reducción	Penalización	Reducción Penalización (3)	Penalización adicional	Resuelto	FEADER	MAPA	CAPADR
0,00 €	0,00 €	0,00 €	0,00 €	0,00 €	0,00 €	0,00 €	0,00 €	0,00 €
Importe Unitario:	54,00 €	Nuevo Importe Unitario:	0,00 €					

RECINTOS PROPUESTOS

REF.	REFERENCIA SIGPAC	CULTIVO	S/R	USO SIGPAC	Sup. Dec. admisible	Sup. Campo	Sup. Determ.	Sup. Resuelta
-1372963	14-074-060-00048-0003	TRANQUILLÓN	S		1,23		1,23	1,23
-747311	14-072-012-00349-0010	GUISANTES	R		0,01		0,01	0,01
-747309	14-072-012-00349-0009	GUISANTES	R		0,06		0,06	0,06
-747306	14-072-012-00349-0008	GUISANTES	R		0,31		0,31	0,31
4783883	14-072-003-00190-0001	GUISANTES	S		0,45		0,45	0,45
170000006422461	14-035-038-00032-0003	TRANQUILLÓN	S		6,69		6,69	6,69
170000006422462	14-035-038-00033-0002	TRANQUILLÓN	S		2,72		2,72	2,72
170000006422469	14-072-012-00349-0004	OLIVAR	S		0,11		0,11	0,11
170000006422472	14-072-012-00349-0002	MELOCOTONEROS	S		0,06		0,06	0,06

(1) Con incidencias que retienen pago o deniegan el expediente.

(2) Se calcula sobre superficie declarada admisible.

(3) Aplicación del artículo 16 bis del RD 147/2023.

(4) Expediente con algunos recintos de pastos permanentes ubicados en espacios protegidos donde la carga ganadera mínima será 0,1 UGM/ha.

Puede verificar la integridad de una copia de este documento mediante la lectura del código QR adjunto o mediante el acceso a la dirección <https://ws050.juntadeandalucia.es/verificarFirma> indicando el código de VERIFICACIÓN

FIRMADO POR	RAQUEL MARIA ESPIN CRESPO	17/10/2024	
VERIFICACIÓN	Pk2jmJDVJQXVSF7B6ESWF6FEMYA9VL	PÁG. 455/3958	



INCIDENCIAS

INCIDENCIA DESCRIPCIÓN

- 452 Actividad agraria declarada en un recinto no compatible con el uso PA, PR o PS asignado en SIGPAC para ese recinto.
 Recinto:14-035-038-00032-00001 Cultivo:62000 PASTOS PERMANENTES DE 5 O MAS AÑOS-SIN VARIEDAD Secano USO ASIGNADO EN SIGPAC:PA
 Recinto:14-035-038-00032-00002 Cultivo:62000 PASTOS PERMANENTES DE 5 O MAS AÑOS-SIN VARIEDAD Secano USO ASIGNADO EN SIGPAC:PR
- 2454 Solicitante de intervención 6613 cuyo regimen de afiliacion a la SS no es ni el sistema especial agrario(cuenta ajena) ni autonomo con actividad agraria.
- 74018 Productor que no es agricultor a título principal, según los datos del ejercicio fiscal n-1 y seguridad socia.
- 74053 Importe inferior a 100 Euros
- 86119 Carga ganadera NO cumple con el valor mínimo de 0,2 UGM/ha.
 Recinto:14-035-038-00032-00001 Cultivo:62000 PASTOS PERMANENTES DE 5 O MAS AÑOS-SIN VARIEDAD Secano Carga Ganadera:0
 Recinto:14-035-038-00032-00002 Cultivo:62000 PASTOS PERMANENTES DE 5 O MAS AÑOS-SIN VARIEDAD Secano Carga Ganadera:0
- 86121 Recinto superficie forrajera que no realiza la actividad de producción de pastoreo.
 Recinto:14-035-038-00032-00001 Cultivo:62000 PASTOS PERMANENTES DE 5 O MAS AÑOS-SIN VARIEDAD Secano Actividad Agraria del recinto:4
 Recinto:14-035-038-00032-00002 Cultivo:62000 PASTOS PERMANENTES DE 5 O MAS AÑOS-SIN VARIEDAD Secano Actividad Agraria del recinto:4
- 86122 Recinto superficie forrajera que realiza la actividad de producción de pastoreo y no declara el o los códigos del Registro de Explotaciones Ganaderas de Andalucía, REGA.
 Recinto:14-035-038-00032-00001 Cultivo:62000 PASTOS PERMANENTES DE 5 O MAS AÑOS-SIN VARIEDAD Secano
 Recinto:14-035-038-00032-00002 Cultivo:62000 PASTOS PERMANENTES DE 5 O MAS AÑOS-SIN VARIEDAD Secano
- 86124 Recinto de forrajera para Cálculo de Carga Ganadera que No pertenece a Explotación.
 Recinto:14-035-038-00032-00001 Cultivo:62000 PASTOS PERMANENTES DE 5 O MAS AÑOS-SIN VARIEDAD Secano
 Recinto:14-035-038-00032-00002 Cultivo:62000 PASTOS PERMANENTES DE 5 O MAS AÑOS-SIN VARIEDAD Secano

Datos considerados para el Cálculo de la Carga Ganadera del expediente

Superficie determinada para Cálculo Carga Ganadera: 0,00 ha

Carga Ganadera del Expediente: 0,00 ugm/ha

Incidenias de carga ganadera

INCIDENCIA DESCRIPCIÓN

- 452 Actividad agraria declarada en un recinto no compatible con el uso PA, PR o PS asignado en SIGPAC para ese recinto.
 Recinto:14-035-038-00032-00001 Cultivo:62000 PASTOS PERMANENTES DE 5 O MAS AÑOS-SIN VARIEDAD Secano USO ASIGNADO EN SIGPAC:PA
 Recinto:14-035-038-00032-00002 Cultivo:62000 PASTOS PERMANENTES DE 5 O MAS AÑOS-SIN VARIEDAD Secano USO ASIGNADO EN SIGPAC:PR
- 86122 Recinto superficie forrajera que realiza la actividad de producción de pastoreo y no declara el o los códigos del Registro de Explotaciones Ganaderas de Andalucía, REGA.
 Recinto:14-035-038-00032-00001 Cultivo:62000 PASTOS PERMANENTES DE 5 O MAS AÑOS-SIN VARIEDAD Secano
 Recinto:14-035-038-00032-00002 Cultivo:62000 PASTOS PERMANENTES DE 5 O MAS AÑOS-SIN VARIEDAD Secano
- 86124 Recinto de forrajera para Cálculo de Carga Ganadera que No pertenece a Explotación.
 Recinto:14-035-038-00032-00001 Cultivo:62000 PASTOS PERMANENTES DE 5 O MAS AÑOS-SIN VARIEDAD Secano
 Recinto:14-035-038-00032-00002 Cultivo:62000 PASTOS PERMANENTES DE 5 O MAS AÑOS-SIN VARIEDAD Secano
- 86128 Recinto de Forrajeras que no ha contabilizado para Carga Ganadera por no tener una explotación válida para el cálculo de la Carga Ganadera
 Recinto:14-072-012-00349-00008 Cultivo:63 PASTOS DE MENOS DE 5 AÑOS-
 Recinto:14-035-038-00032-00001 Cultivo:62 PASTOS PERMANENTES DE 5 O MAS AÑOS-
 Recinto:14-072-012-00349-00005 Cultivo:63 PASTOS DE MENOS DE 5 AÑOS-
 Recinto:14-035-038-00032-00002 Cultivo:62 PASTOS PERMANENTES DE 5 O MAS AÑOS-
- 86132 Recinto superficie forrajera que no realiza la actividad de producción de pastoreo.
 Recinto:14-035-038-00032-00001 Cultivo:62000 PASTOS PERMANENTES DE 5 O MAS AÑOS-SIN VARIEDAD Secano
 Recinto:14-035-038-00032-00002 Cultivo:62000 PASTOS PERMANENTES DE 5 O MAS AÑOS-SIN VARIEDAD Secano
- 86133 Recinto de forrajera No solicitado para Cálculo de Carga Ganadera que No pertenece a Explotación.
 Recinto:14-072-012-00349-00008 Cultivo:63000 PASTOS DE MENOS DE 5 AÑOS-SIN VARIEDAD Regadio

(1) Con incidencias que retienen pago o deniegan el expediente.

(2) Se calcula sobre superficie declarada admisible.

(3) Aplicación del artículo 16 bis del RD 147/2023.

(4) Expediente con algunos recintos de pastos permanentes ubicados en espacios protegidos donde la carga ganadera mínima será 0,1 UGM/ha.

Puede verificar la integridad de una copia de este documento mediante la lectura del código QR adjunto o mediante el acceso a la dirección <https://ws050.juntadeandalucia.es/verificarFirma> indicando el código de VERIFICACIÓN

FIRMADO POR	RAQUEL MARIA ESPIN CRESPO	17/10/2024
VERIFICACIÓN	Pk2jmJDVJQXVSF7B6ESWF6FEMYA9VL	PÁG. 456/3958





Recinto:14-072-012-00349-00005 Cultivo:63000 PASTOS DE MENOS DE 5 AÑOS-SIN VARIEDAD Secano

(1) Con incidencias que retienen pago o deniegan el expediente.
(2) Se calcula sobre superficie declarada admisible.
(3) Aplicación del artículo 16 bis del RD 147/2023.
(4) Expediente con algunos recintos de pastos permanentes ubicados en espacios protegidos donde la carga ganadera mínima será 0,1 UGM/ha.

Puede verificar la integridad de una copia de este documento mediante la lectura del código QR adjunto o mediante el acceso a la dirección <https://ws050.juntadeandalucia.es/verificarFirma> indicando el código de VERIFICACIÓN

FIRMADO POR	RAQUEL MARIA ESPIN CRESPO	17/10/2024
VERIFICACIÓN	Pk2jmJDVJQXVSF7B6ESWF6FEMYA9VL	PÁG. 457/3958





APELLIDOS Y NOMBRE / RAZÓN SOCIAL

FERNANDEZ FERNANDEZ MARIA CARMEN

NIF

***6344*

EXPEDIENTE

1213728

RESOLUCIÓN

DENEGACIÓN DE LA AYUDA

DATOS DE MANTENIMIENTO UNIDADES

GRUPO DE PAGO

ZONAS DE LIMITACIONES NATURALES

Sup. Dec. Admisible

0,00

Sup. Resuelta

0,00

Sobredecl.

0,00

% Sobredecl.

0,00

RESUMEN DE PAGOS

IMPORTE (Euros)

	RESUELTO	FEADER	MAPA	CAPADR
A pagar	0,00	0,00	0,00	0,00

APLICACIÓN DE REDUCCIONES Y PENALIZACIONES (%)

Criterios de subvencionabilidad (1)	Presentación tardía	Omisión declaración	Condicionalidad
100,00	0,00	0,00	0,00

IMPORTE (Euros)

Calculado(2)	Reducción	Penalización	Reducción Penalización (3)	Penalización adicional	Resuelto	FEADER	MAPA	CAPADR
0,00 €	0,00 €	0,00 €	0,00 €	0,00 €	0,00 €	0,00 €	0,00 €	0,00 €
Importe Unitario:	54,00 €	Nuevo Importe Unitario:	0,00 €					

RECINTOS PROPUESTOS

REF.	REFERENCIA SIGPAC	CULTIVO	S/R	USO SIGPAC	Sup. Dec. admisible	Sup. Campo	Sup. Determ.	Sup. Resuelta
-1585238	14-035-028-00005-0001	TRANQUILLÓN	S		4,97		4,97	4,97
-1585216	14-035-028-00005-0001	TRANQUILLÓN	S		5,46		5,46	5,46
-1539440	14-035-028-00005-0001	TRIGO BLANDO	S		10,00		10,00	10,00
-1085294	14-035-027-00138-0001	BARBECHO TRADICIONAL	S		4,09		4,09	4,09
-543073	14-035-026-00179-0001	GUISANTES	S		3,16		3,16	3,16
-543072	14-035-027-00138-0001	BARBECHO TRADICIONAL	S		14,14		14,14	14,14
-543071	14-035-027-00147-0004	BARBECHO TRADICIONAL	S		6,11		6,11	6,11
-543070	14-035-027-00146-0004	BARBECHO TRADICIONAL	S		8,13		8,13	8,13
-512528	14-035-025-00287-0021	OLIVAR	S		0,38		0,38	0,38
170000005547735	14-035-025-00279-0002	OLIVAR	S		3,56		3,56	3,56
170000005547750	14-035-025-00281-0001	OLIVAR	S		2,55		2,55	2,55

(1) Con incidencias que retienen pago o deniegan el expediente.

(2) Se calcula sobre superficie declarada admisible.

(3) Aplicación del artículo 16 bis del RD 147/2023.

(4) Expediente con algunos recintos de pastos permanentes ubicados en espacios protegidos donde la carga ganadera mínima será 0,1 UGM/ha.

Puede verificar la integridad de una copia de este documento mediante la lectura del código QR adjunto o mediante el acceso a la dirección <https://ws050.juntadeandalucia.es/verificarFirma> indicando el código de VERIFICACIÓN

FIRMADO POR

RAQUEL MARIA ESPIN CRESPO

17/10/2024

VERIFICACIÓN

Pk2jmJDVJQXVSF7B6ESWF6FEMYA9VL

PÁG. 458/3958





INCIDENCIAS

INCIDENCIA DESCRIPCIÓN

- 74018 Productor que no es agricultor a título principal, según los datos del ejercicio fiscal n-1 y seguridad socia.
- 74053 Importe inferior a 100 Euros
- 86119 Carga ganadera NO cumple con el valor mínimo de 0,2 UGM/ha.
 Recinto:14-035-027-00138-00003 Cultivo:62000 PASTOS PERMANENTES DE 5 O MAS AÑOS-SIN VARIEDAD Secano Carga Ganadera:0
 Recinto:14-035-027-00138-00004 Cultivo:62000 PASTOS PERMANENTES DE 5 O MAS AÑOS-SIN VARIEDAD Secano Carga Ganadera:0
 Recinto:14-035-027-00147-00005 Cultivo:62000 PASTOS PERMANENTES DE 5 O MAS AÑOS-SIN VARIEDAD Secano Carga Ganadera:0
- 86122 Recinto superficie forrajera que realiza la actividad de producción de pastoreo y no declara el o los códigos del Registro de Explotaciones Ganaderas de Andalucía, REGA.
 Recinto:14-035-027-00138-00003 Cultivo:62000 PASTOS PERMANENTES DE 5 O MAS AÑOS-SIN VARIEDAD Secano
 Recinto:14-035-027-00138-00004 Cultivo:62000 PASTOS PERMANENTES DE 5 O MAS AÑOS-SIN VARIEDAD Secano
 Recinto:14-035-027-00147-00005 Cultivo:62000 PASTOS PERMANENTES DE 5 O MAS AÑOS-SIN VARIEDAD Secano
- 86124 Recinto de forrajera para Cálculo de Carga Ganadera que No pertenece a Explotación.
 Recinto:14-035-027-00138-00003 Cultivo:62000 PASTOS PERMANENTES DE 5 O MAS AÑOS-SIN VARIEDAD Secano
 Recinto:14-035-027-00138-00004 Cultivo:62000 PASTOS PERMANENTES DE 5 O MAS AÑOS-SIN VARIEDAD Secano
 Recinto:14-035-027-00147-00005 Cultivo:62000 PASTOS PERMANENTES DE 5 O MAS AÑOS-SIN VARIEDAD Secano

Datos considerados para el Cálculo de la Carga Ganadera del expediente

Superficie determinada para Cálculo Carga Ganadera: 0,00 ha
Carga Ganadera del Expediente: 0,00 ugm/ha

Incidencias de carga ganadera

INCIDENCIA DESCRIPCIÓN

- 86122 Recinto superficie forrajera que realiza la actividad de producción de pastoreo y no declara el o los códigos del Registro de Explotaciones Ganaderas de Andalucía, REGA.
 Recinto:14-035-027-00147-00005 Cultivo:62000 PASTOS PERMANENTES DE 5 O MAS AÑOS-SIN VARIEDAD Secano
 Recinto:14-035-027-00138-00004 Cultivo:62000 PASTOS PERMANENTES DE 5 O MAS AÑOS-SIN VARIEDAD Secano
 Recinto:14-035-027-00138-00003 Cultivo:62000 PASTOS PERMANENTES DE 5 O MAS AÑOS-SIN VARIEDAD Secano
- 86124 Recinto de forrajera para Cálculo de Carga Ganadera que No pertenece a Explotación.
 Recinto:14-035-027-00147-00005 Cultivo:62000 PASTOS PERMANENTES DE 5 O MAS AÑOS-SIN VARIEDAD Secano
 Recinto:14-035-027-00138-00004 Cultivo:62000 PASTOS PERMANENTES DE 5 O MAS AÑOS-SIN VARIEDAD Secano
 Recinto:14-035-027-00138-00003 Cultivo:62000 PASTOS PERMANENTES DE 5 O MAS AÑOS-SIN VARIEDAD Secano
- 86128 Recinto de Forrajeras que no ha contabilizado para Carga Ganadera por no tener una explotación válida para el cálculo de la Carga Ganadera
 Recinto:14-035-027-00147-00005 Cultivo:62 PASTOS PERMANENTES DE 5 O MAS AÑOS-
 Recinto:14-035-027-00138-00004 Cultivo:62 PASTOS PERMANENTES DE 5 O MAS AÑOS-
 Recinto:14-035-027-00138-00003 Cultivo:62 PASTOS PERMANENTES DE 5 O MAS AÑOS-
- 86132 Recinto superficie forrajera que no realiza la actividad de producción de pastoreo.
 Recinto:14-035-027-00138-00001 Cultivo:20000 BARBECHO TRADICIONAL-SIN VARIEDAD Secano
 Recinto:14-035-027-00138-00001 Cultivo:20000 BARBECHO TRADICIONAL-SIN VARIEDAD Secano
 Recinto:14-035-027-00147-00004 Cultivo:20000 BARBECHO TRADICIONAL-SIN VARIEDAD Secano
 Recinto:14-035-027-00146-00004 Cultivo:20000 BARBECHO TRADICIONAL-SIN VARIEDAD Secano

(1) Con incidencias que retienen pago o deniegan el expediente.

(2) Se calcula sobre superficie declarada admisible.

(3) Aplicación del artículo 16 bis del RD 147/2023.

(4) Expediente con algunos recintos de pastos permanentes ubicados en espacios protegidos donde la carga ganadera mínima será 0,1 UGM/ha.

Puede verificar la integridad de una copia de este documento mediante la lectura del código QR adjunto o mediante el acceso a la dirección <https://ws050.juntadeandalucia.es/verificarFirma> indicando el código de VERIFICACIÓN

FIRMADO POR	RAQUEL MARIA ESPIN CRESPO	17/10/2024
VERIFICACIÓN	Pk2jmJDVJQXVSF7B6ESWF6FEMYA9VL	PÁG. 459/3958





APELLIDOS Y NOMBRE / RAZÓN SOCIAL

FERNANDEZ GARCIA ARSENIÓ

NIF

***4346*

EXPEDIENTE

1199750

RESOLUCIÓN

DENEGACIÓN DE LA AYUDA

DATOS DE MANTENIMIENTO UNIDADES

GRUPO DE PAGO	Sup. Dec. Admisible	Sup. Resuelta	Sobredecl.	% Sobredecl.
ZONAS DE LIMITACIONES NATURALES	0,00	0,00	0,00	0,00

RESUMEN DE PAGOS

	IMPORTE (Euros)			
	RESUELTO	FEADER	MAPA	CAPADR
A pagar	0,00	0,00	0,00	0,00

APLICACIÓN DE REDUCCIONES Y PENALIZACIONES (%)

Crterios de subvencionabilidad (1)	Presentación tardía	Omisión declaración	Condicionalidad
100,00	0,00	0,00	0,00

IMPORTE (Euros)

Calculado(2)	Reducción	Penalización	Reducción Penalización (3)	Penalización adicional	Resuelto	FEADER	MAPA	CAPADR
0,00 €	0,00 €	0,00 €	0,00 €	0,00 €	0,00 €	0,00 €	0,00 €	0,00 €
Importe Unitario:	54,00 €	Nuevo Importe Unitario:	0,00 €					

RECINTOS PROPUESTOS

REF.	REFERENCIA SIGPAC	CULTIVO	S/R	USO SIGPAC	Sup. Dec. admisible	Sup. Campo	Sup. Determ.	Sup. Resuelta
170000007026564	14-003-022-00042-0001	PASTOS PERMANENTES DE 5 O MAS AÑOS	S		10,39		10,39	10,39
1700000007026565	14-003-022-00042-0004	PASTOS PERMANENTES DE 5 O MAS AÑOS	S		0,04		0,04	0,04
1700000007026566	14-003-022-00043-0001	PASTOS PERMANENTES DE 5 O MAS AÑOS	S		10,35		10,35	10,32
1700000007026569	14-003-022-00044-0001	PASTOS PERMANENTES DE 5 O MAS AÑOS	S		24,88		24,88	24,88
1700000007026570	14-003-024-00022-0001	PASTOS PERMANENTES DE 5 O MAS AÑOS	S		14,35		14,35	14,35

INCIDENCIAS

INCIDENCIA DESCRIPCIÓN

4272	Verifica que las líneas de declaración de las Solicitudes Únicas no tienen solapes con la capa de Retroactividad Gráfica (ambas de la misma campaña) a nivel de expediente/línea de declaración gráfica de la solicitud. Recinto:14-003-022-00043-00001 Cultivo: - Agregado de la referencia del recinto.:0 Zona de la referencia del recinto.:0 Superficie solapada.:0,03 Id. Incid.:98193324
74018	Productor que no es agricultor a título principal, según los datos del ejercicio fiscal n-1 y seguridad socia.
74053	Importe inferior a 100 Euros
86122	Recinto superficie forrajera que realiza la actividad de producción de pastoreo y no declara el o los códigos del Registro de Explotaciones Ganaderas de Andalucía, REGA. Recinto:14-006-007-00086-00001 Cultivo:63000 PASTOS DE MENOS DE 5 AÑOS-SIN VARIEDAD Secano
86124	Recinto de forrajera para Cálculo de Carga Ganadera que No pertenece a Explotación. Recinto:14-006-007-00086-00001 Cultivo:63000 PASTOS DE MENOS DE 5 AÑOS-SIN VARIEDAD Secano

(1) Con incidencias que retienen pago o deniegan el expediente.

(2) Se calcula sobre superficie declarada admisible.

(3) Aplicación del artículo 16 bis del RD 147/2023.

(4) Expediente con algunos recintos de pastos permanentes ubicados en espacios protegidos donde la carga ganadera mínima será 0,1 UGM/ha.

Puede verificar la integridad de una copia de este documento mediante la lectura del código QR adjunto o mediante el acceso a la dirección <https://ws050.juntadeandalucia.es/verificarFirma> indicando el código de VERIFICACIÓN

FIRMADO POR

RAQUEL MARIA ESPIN CRESPO

17/10/2024

VERIFICACIÓN

Pk2jmJDVJQXVSF7B6ESWF6FEMYA9VL

PÁG. 460/3958





Datos considerados para el Cálculo de la Carga Ganadera del expediente

Superficie determinada para Cálculo Carga Ganadera: 59,98 ha

Carga Ganadera del Expediente: 0,23 ugm/ha

Explotación	Especie	Ugm Calculada para CG
ES140030000253	OVINA	13,77

Recintos Determinados para el Cálculo de Garga Ganadera

REF.	REFERENCIA SIGPAC	CULTIVO	DESCRIPCIÓN CULTIVO	S/R	SUP. RESUELTA (ha)
1700000007026564	14-003-022-00042-00001	62000	PASTOS PERMANENTES DE 5 O MAS AÑOS-SIN VARIEDAD	S	10,39
1700000007026565	14-003-022-00042-00004	62000	PASTOS PERMANENTES DE 5 O MAS AÑOS-SIN VARIEDAD	S	0,04
1700000007026566	14-003-022-00043-00001	62000	PASTOS PERMANENTES DE 5 O MAS AÑOS-SIN VARIEDAD	S	10,32
1700000007026569	14-003-022-00044-00001	62000	PASTOS PERMANENTES DE 5 O MAS AÑOS-SIN VARIEDAD	S	24,88
1700000007026570	14-003-024-00022-00001	62000	PASTOS PERMANENTES DE 5 O MAS AÑOS-SIN VARIEDAD	S	14,35

Incidencias de carga ganadera

INCIDENCIA DESCRIPCIÓN

86122	Recinto superficie forrajera que realiza la actividad de producción de pastoreo y no declara el o los códigos del Registro de Explotaciones Ganaderas de Andalucía, REGA. Recinto:14-006-007-00086-00001 Cultivo:63000 PASTOS DE MENOS DE 5 AÑOS-SIN VARIEDAD Secano
86124	Recinto de forrajera para Cálculo de Carga Ganadera que No pertenece a Explotación. Recinto:14-006-007-00086-00001 Cultivo:63000 PASTOS DE MENOS DE 5 AÑOS-SIN VARIEDAD Secano
86128	Recinto de Forrajeras que no ha contabilizado para Carga Ganadera por no tener una explotación válida para el cálculo de la Carga Ganadera Recinto:14-006-007-00086-00001 Cultivo:63 PASTOS DE MENOS DE 5 AÑOS-

(1) Con incidencias que retienen pago o deniegan el expediente.

(2) Se calcula sobre superficie declarada admisible.

(3) Aplicación del artículo 16 bis del RD 147/2023.

(4) Expediente con algunos recintos de pastos permanentes ubicados en espacios protegidos donde la carga ganadera mínima será 0,1 UGM/ha.

Puede verificar la integridad de una copia de este documento mediante la lectura del código QR adjunto o mediante el acceso a la dirección <https://ws050.juntadeandalucia.es/verificarFirma> indicando el código de VERIFICACIÓN

FIRMADO POR	RAQUEL MARIA ESPIN CRESPO	17/10/2024	
VERIFICACIÓN	Pk2jmJDVJQXVSF7B6ESWF6FEMYA9VL	PÁG. 461/3958	



APELLIDOS Y NOMBRE / RAZÓN SOCIAL

FERNANDEZ GARCIA FLORENCIO

NIF

***9964*

EXPEDIENTE

1224228

RESOLUCIÓN

DENEGACIÓN DE LA AYUDA

DATOS DE MANTENIMIENTO UNIDADES

GRUPO DE PAGO

ZONAS DE LIMITACIONES NATURALES

**Sup. Dec.
Admisible**

0,00

**Sup.
Resuelta**

0,00

Sobredecl.

0,00

% Sobredecl.

0,00

RESUMEN DE PAGOS

IMPORTE (Euros)

	RESUELTO	FEADER	MAPA	CAPADR
A pagar	0,00	0,00	0,00	0,00

APLICACIÓN DE REDUCCIONES Y PENALIZACIONES (%)

Crterios de subvencionabilidad (1)	Presentación tardía	Omisión declaración	Condicionalidad
100,00	0,00	0,00	0,00

IMPORTE (Euros)

Calculado(2)	Reducción	Penalización	Reducción Penalización (3)	Penalización adicional	Resuelto	FEADER	MAPA	CAPADR
0,00 €	0,00 €	0,00 €	0,00 €	0,00 €	0,00 €	0,00 €	0,00 €	0,00 €
Importe Unitario:	54,00 €	Nuevo Importe Unitario:	0,00 €					

(1) Con incidencias que retienen pago o deniegan el expediente.

(2) Se calcula sobre superficie declarada admisible.

(3) Aplicación del artículo 16 bis del RD 147/2023.

(4) Expediente con algunos recintos de pastos permanentes ubicados en espacios protegidos donde la carga ganadera mínima será 0,1 UGM/ha.

Puede verificar la integridad de una copia de este documento mediante la lectura del código QR adjunto o mediante el acceso a la dirección <https://ws050.juntadeandalucia.es/verificarFirma> indicando el código de VERIFICACIÓN

FIRMADO POR	RAQUEL MARIA ESPIN CRESPO	17/10/2024	
VERIFICACIÓN	Pk2jmJDVJQXVSF7B6ESWF6FEMYA9VL	PÁG. 462/3958	



RECINTOS PROPUESTOS

REF.	REFERENCIA SIGPAC	CULTIVO	S/R	USO SIGPAC	Sup. Dec. admisible	Sup. Campo	Sup. Determ.	Sup. Resuelta
-1530753	14-061-022-00224-0001	BARBECHO TRADICIONAL	S		0,70		0,70	0,70
-1294809	14-061-006-01145-0006	PASTOS PERMANENTES DE 5 O MAS AÑOS	S		0,02		0,02	0,02
-1294808	14-061-006-00622-0001	PASTOS PERMANENTES DE 5 O MAS AÑOS	S		0,89		0,89	0,89
-1104508	14-061-023-00511-0008	OLIVAR	S		0,05		0,05	0,05
-1104507	14-061-013-00067-0003	PASTOS PERMANENTES DE 5 O MAS AÑOS	S		0,02		0,02	0,02
-600562	14-061-023-00667-0001	TRITICALE	S		1,19		1,19	1,19
-600556	14-061-022-00113-0001	GUISANTES	S		0,99		0,99	0,99
-509318	14-061-023-00065-0002	PASTOS PERMANENTES DE 5 O MAS AÑOS	S		0,58		0,58	0,58
4214905	14-061-013-00008-0001	TRANQUILLÓN	S		0,59		0,59	0,59
4214946	14-061-014-00022-0001	TRANQUILLÓN	S		0,38		0,38	0,38
4214958	14-061-014-00289-0001	TRANQUILLÓN	S		0,56		0,56	0,56
4214963	14-061-014-00021-0001	TRANQUILLÓN	S		0,14		0,14	0,14
4214972	14-061-014-00017-0001	TRANQUILLÓN	S		0,37		0,37	0,37
4214997	14-061-014-00287-0001	TRANQUILLÓN	S		0,50		0,50	0,50
4215004	14-061-014-00286-0001	TRANQUILLÓN	S		0,47		0,47	0,47
4215048	14-061-014-00043-0001	TRANQUILLÓN	S		0,39		0,39	0,39
4215060	14-061-014-00044-0001	TRANQUILLÓN	S		0,32		0,32	0,32
4215316	14-061-014-00042-0001	TRANQUILLÓN	S		0,28		0,28	0,28
4215322	14-061-014-00045-0001	TRANQUILLÓN	S		0,36		0,36	0,36
4672921	14-061-005-00429-0003	PASTOS PERMANENTES DE 5 O MAS AÑOS	S		1,98		1,98	1,98
4672922	14-061-005-00429-0004	PASTOS PERMANENTES DE 5 O MAS AÑOS	S		0,05		0,05	0,05
4672924	14-061-006-00271-0001	TRANQUILLÓN	S		3,31		3,31	3,31
4672929	14-061-006-00609-0002	PASTOS PERMANENTES DE 5 O MAS AÑOS	S		0,47		0,47	0,47
4672933	14-061-006-00622-0002	TRITICALE	S		5,56		5,56	5,48
4672939	14-061-006-00873-0001	OLIVAR	S		0,08		0,08	0,08
4672941	14-061-013-00042-0002	PASTOS PERMANENTES DE 5 O MAS AÑOS	S		0,36		0,36	0,36
4672947	14-061-013-00059-0001	TRANQUILLÓN	S		0,08		0,08	0,08
4672958	14-061-013-00066-0002	TRANQUILLÓN	S		0,63		0,63	0,63
4672960	14-061-013-00067-0002	TRANQUILLÓN	S		0,42		0,42	0,42
4672962	14-061-013-00069-0001	TRANQUILLÓN	S		0,25		0,25	0,25
4672964	14-061-013-00070-0001	TRANQUILLÓN	S		0,24		0,24	0,24
4672967	14-061-013-00072-0001	TRANQUILLÓN	S		0,54		0,54	0,54
4672988	14-061-013-00091-0002	OLIVAR	S		0,04		0,04	0,04
4672998	14-061-013-00119-0001	PASTOS PERMANENTES DE 5 O MAS AÑOS	S		0,57		0,57	0,57
4672999	14-061-013-00119-0002	PASTOS PERMANENTES DE 5 O MAS AÑOS	S		0,26		0,26	0,26
4673001	14-061-013-00178-0001	TRITICALE	S		0,32		0,32	0,32
4673004	14-061-013-00182-0001	TRITICALE	S		0,79		0,79	0,79
4673020	14-061-014-00023-0001	TRANQUILLÓN	S		0,66		0,66	0,66
4673021	14-061-013-00184-0001	TRITICALE	S		1,17		1,17	1,14
4673022	14-061-013-00186-0001	TRITICALE	S		0,71		0,71	0,67
4673023	14-061-013-00185-0001	TRITICALE	S		0,57		0,57	0,57
4673038	14-061-014-00037-0001	TRANQUILLÓN	S		0,27		0,27	0,27
4673039	14-061-014-00036-0001	TRANQUILLÓN	S		1,20		1,20	1,20
4673040	14-061-014-00035-0001	TRANQUILLÓN	S		0,63		0,63	0,63
4673041	14-061-014-00023-0003	OLIVAR	S		0,16		0,16	0,16
4673049	14-061-014-00197-0001	TRANQUILLÓN	S		0,58		0,58	0,58
4673050	14-061-014-00194-0001	TRANQUILLÓN	S		1,91		1,91	1,91
4673051	14-061-014-00038-0001	TRANQUILLÓN	S		0,64		0,64	0,64
4673052	14-061-014-00091-0002	TRANQUILLÓN	S		0,29		0,29	0,29
4673053	14-061-014-00086-0001	TRANQUILLÓN	S		0,39		0,39	0,39
4673056	14-061-014-00205-0001	TRANQUILLÓN	S		0,87		0,87	0,87
4673064	14-061-014-00227-0001	TRANQUILLÓN	S		0,47		0,47	0,47

(1) Con incidencias que retienen pago o deniegan el expediente.

(2) Se calcula sobre superficie declarada admisible.

(3) Aplicación del artículo 16 bis del RD 147/2023.

(4) Expediente con algunos recintos de pastos permanentes ubicados en espacios protegidos donde la carga ganadera mínima será 0,1 UGM/ha.

<p>Puede verificar la integridad de una copia de este documento mediante la lectura del código QR adjunto o mediante el acceso a la dirección https://ws050.juntadeandalucia.es/verificarFirma indicando el código de VERIFICACIÓN</p>			
FIRMADO POR	RAQUEL MARIA ESPIN CRESPO	17/10/2024	
VERIFICACIÓN	Pk2jmJDVJQXVSF7B6ESWF6FEMYA9VL	PÁG. 463/3958	



RECINTOS PROPUESTOS

REF.	REFERENCIA SIGPAC	CULTIVO	S/R	USO SIGPAC	Sup. Dec. admisible	Sup. Campo	Sup. Determ.	Sup. Resuelta
4673123	14-061-014-00276-0001	TRANQUILLÓN	S		0,84		0,84	0,84
4673125	14-061-014-00282-0004	OLIVAR	S		0,57		0,57	0,57
4673128	14-061-021-00384-0001	GUISANTES	S		0,50		0,50	0,50
4673129	14-061-021-00383-0001	GUISANTES	S		0,23		0,23	0,23
4673141	14-061-022-00111-0001	GUISANTES	S		1,06		1,06	1,06
4673143	14-061-022-00119-0001	BARBECHO TRADICIONAL	S		0,85		0,85	0,85
4673145	14-061-022-00136-0001	GUISANTES	S		0,77		0,77	0,77
4673147	14-061-022-00013-0001	TRANQUILLÓN	S		0,98		0,98	0,98
4673155	14-061-022-00294-0001	BARBECHO TRADICIONAL	S		1,13		1,13	1,13
4673156	14-061-022-00138-0001	GUISANTES	S		0,65		0,65	0,65
4673157	14-061-022-00141-0001	GUISANTES	S		0,77		0,77	0,77
4673190	14-061-023-00406-0001	TRANQUILLÓN	S		0,33		0,33	0,33
4673191	14-061-023-00400-0001	TRANQUILLÓN	S		0,23		0,23	0,23
4673193	14-061-023-00407-0001	TRANQUILLÓN	S		0,33		0,33	0,33
4673196	14-061-023-00399-0001	TRANQUILLÓN	S		0,23		0,23	0,23
4673197	14-061-023-00392-0003	PASTOS PERMANENTES DE 5 O MAS AÑOS	S		0,04		0,04	0,04
4673201	14-061-023-00479-0001	TRITICALE	S		1,17		1,17	1,17
4673203	14-061-023-00491-0001	TRITICALE	S		0,29		0,29	0,29
4673204	14-061-023-00493-0001	TRITICALE	S		0,06		0,06	0,06
4673205	14-061-023-00492-0001	TRITICALE	S		0,09		0,09	0,09
4673208	14-061-023-00500-0001	TRITICALE	S		0,69		0,69	0,69
4673209	14-061-023-00499-0001	TRITICALE	S		0,63		0,63	0,63
4673210	14-061-023-00494-0001	TRITICALE	S		0,17		0,17	0,17
4673211	14-061-023-00497-0001	TRITICALE	S		2,46		2,46	2,46
4673212	14-061-023-00495-0001	TRITICALE	S		0,23		0,23	0,23
4673218	14-061-023-00501-0001	GUISANTES	S		0,38		0,38	0,38
4673219	14-061-023-00506-0001	GUISANTES	S		0,23		0,23	0,23
4673220	14-061-023-00505-0001	GUISANTES	S		0,13		0,13	0,13
4673226	14-061-023-00554-0001	TRITICALE	S		0,42		0,42	0,42
4673227	14-061-023-00507-0002	GUISANTES	S		0,56		0,56	0,56
4673229	14-061-023-00508-0002	GUISANTES	S		0,67		0,67	0,67
4673243	14-061-023-00555-0001	TRITICALE	S		0,34		0,34	0,34
4673244	14-061-023-00556-0001	TRITICALE	S		1,03		1,03	1,03
4673250	14-061-023-00598-0001	TRITICALE	S		0,94		0,94	0,94
4673252	14-061-023-00599-0001	TRITICALE	S		0,44		0,44	0,44
1700000007108229	14-061-005-00343-0001	PASTOS PERMANENTES DE 5 O MAS AÑOS	S		1,05		1,05	1,05
1700000007108230	14-061-006-01064-0001	PASTOS PERMANENTES DE 5 O MAS AÑOS	S		1,11		1,11	1,11
1700000007108231	14-061-006-00465-0002	PASTOS PERMANENTES DE 5 O MAS AÑOS	S		0,10		0,10	0,10
1700000007108236	14-061-022-00100-0001	GUISANTES	S		1,69		1,69	1,69
1700000007108239	14-061-023-00622-0001	TRITICALE	S		1,53		1,53	1,53
1700000007108240	14-061-006-00466-0001	TRANQUILLÓN	S		1,67		1,67	1,67
1700000007108241	14-061-006-00468-0001	TRANQUILLÓN	S		0,58		0,58	0,58
1700000007108242	14-061-006-00469-0001	TRANQUILLÓN	S		0,20		0,20	0,20
1700000007108243	14-061-006-00465-0001	TRITICALE	S		0,67		0,67	0,67
1700000007108244	14-061-006-00467-0001	TRANQUILLÓN	S		0,48		0,48	0,48
1700000007108245	14-061-006-00471-0001	TRANQUILLÓN	S		0,48		0,48	0,48
1700000007108246	14-061-006-00470-0001	TRANQUILLÓN	S		0,61		0,61	0,61
1700000007108248	14-061-023-00065-0001	PASTOS PERMANENTES DE 5 O MAS AÑOS	S		0,61		0,61	0,61

INCIDENCIAS

INCIDENCIA DESCRIPCIÓN

3795 Recinto declarado con una situación de riesgo de abandono.

(1) Con incidencias que retienen pago o deniegan el expediente.
 (2) Se calcula sobre superficie declarada admisible.
 (3) Aplicación del artículo 16 bis del RD 147/2023.
 (4) Expediente con algunos recintos de pastos permanentes ubicados en espacios protegidos donde la carga ganadera mínima será 0,1 UGM/ha.

Puede verificar la integridad de una copia de este documento mediante la lectura del código QR adjunto o mediante el acceso a la dirección https://ws050.juntadeandalucia.es/verificarFirma indicando el código de VERIFICACIÓN			
FIRMADO POR	RAQUEL MARIA ESPIN CRESPO	17/10/2024	
VERIFICACIÓN	Pk2jmJDVJQXVSF7B6ESWF6FEMYA9VL	PÁG. 464/3958	



INCIDENCIAS

INCIDENCIA DESCRIPCIÓN

	Recinto:14-061-020-00517-00001 Cultivo: -
	Recinto:14-061-020-00518-00001 Cultivo: -
	Recinto:14-061-020-00519-00001 Cultivo: -
	Recinto:14-061-020-00520-00002 Cultivo: -
	Recinto:14-061-020-00531-00001 Cultivo: -
	Recinto:14-061-020-00532-00001 Cultivo: -
	Recinto:14-061-020-00551-00001 Cultivo: -
	Recinto:14-061-020-00552-00001 Cultivo: -
	Recinto:14-061-022-00090-00001 Cultivo: -
	Recinto:14-061-023-00053-00001 Cultivo: -
	Recinto:14-061-023-00392-00001 Cultivo: -
	Recinto:14-061-023-00478-00001 Cultivo: -
4272	Verifica que las líneas de declaración de las Solicitudes Únicas no tienen solapes con la capa de Retroactividad Gráfica (ambas de la misma campaña) a nivel de expediente/línea de declaración gráfica de la solicitud. Recinto:14-061-006-00622-00002 Cultivo: - Agregado de la referencia del recinto.:0 Zona de la referencia del recinto.:0 Superficie solapada.:0,08 Id. Incid.:98193546 Recinto:14-061-013-00184-00001 Cultivo: - Agregado de la referencia del recinto.:0 Zona de la referencia del recinto.:0 Superficie solapada.:0,03 Id. Incid.:98193547 Recinto:14-061-013-00186-00001 Cultivo: - Agregado de la referencia del recinto.:0 Zona de la referencia del recinto.:0 Superficie solapada.:0,04 Id. Incid.:98193548
74018	Productor que no es agricultor a título principal, según los datos del ejercicio fiscal n-1 y seguridad socia.
74053	Importe inferior a 100 Euros
86122	Recinto superficie forrajera que realiza la actividad de producción de pastoreo y no declara el o los códigos del Registro de Explotaciones Ganaderas de Andalucía, REGA. Recinto:14-061-006-00611-00003 Cultivo:20000 BARBECHO TRADICIONAL-SIN VARIEDAD Secano Recinto:14-061-014-00239-00001 Cultivo:20000 BARBECHO TRADICIONAL-SIN VARIEDAD Secano Recinto:14-061-014-00240-00001 Cultivo:20000 BARBECHO TRADICIONAL-SIN VARIEDAD Secano Recinto:14-061-014-00241-00001 Cultivo:20000 BARBECHO TRADICIONAL-SIN VARIEDAD Secano Recinto:14-061-014-00243-00001 Cultivo:20000 BARBECHO TRADICIONAL-SIN VARIEDAD Secano Recinto:14-061-014-00244-00001 Cultivo:20000 BARBECHO TRADICIONAL-SIN VARIEDAD Secano Recinto:14-061-014-00245-00001 Cultivo:20000 BARBECHO TRADICIONAL-SIN VARIEDAD Secano Recinto:14-061-014-00246-00001 Cultivo:20000 BARBECHO TRADICIONAL-SIN VARIEDAD Secano Recinto:14-061-014-00247-00001 Cultivo:20000 BARBECHO TRADICIONAL-SIN VARIEDAD Secano Recinto:14-061-014-00265-00001 Cultivo:20000 BARBECHO TRADICIONAL-SIN VARIEDAD Secano Recinto:14-061-014-00269-00001 Cultivo:20000 BARBECHO TRADICIONAL-SIN VARIEDAD Secano Recinto:14-061-020-00517-00001 Cultivo:20000 BARBECHO TRADICIONAL-SIN VARIEDAD Secano Recinto:14-061-020-00518-00001 Cultivo:20000 BARBECHO TRADICIONAL-SIN VARIEDAD Secano Recinto:14-061-020-00519-00001 Cultivo:20000 BARBECHO TRADICIONAL-SIN VARIEDAD Secano Recinto:14-061-020-00520-00002 Cultivo:20000 BARBECHO TRADICIONAL-SIN VARIEDAD Secano Recinto:14-061-020-00531-00001 Cultivo:20000 BARBECHO TRADICIONAL-SIN VARIEDAD Secano Recinto:14-061-020-00532-00001 Cultivo:20000 BARBECHO TRADICIONAL-SIN VARIEDAD Secano Recinto:14-061-020-00551-00001 Cultivo:20000 BARBECHO TRADICIONAL-SIN VARIEDAD Secano Recinto:14-061-020-00552-00001 Cultivo:20000 BARBECHO TRADICIONAL-SIN VARIEDAD Secano Recinto:14-061-022-00090-00001 Cultivo:20000 BARBECHO TRADICIONAL-SIN VARIEDAD Secano Recinto:14-061-023-00053-00001 Cultivo:20000 BARBECHO TRADICIONAL-SIN VARIEDAD Secano Recinto:14-061-023-00392-00001 Cultivo:20000 BARBECHO TRADICIONAL-SIN VARIEDAD Secano Recinto:14-061-023-00443-00001 Cultivo:20000 BARBECHO TRADICIONAL-SIN VARIEDAD Secano Recinto:14-061-023-00460-00001 Cultivo:20000 BARBECHO TRADICIONAL-SIN VARIEDAD Secano Recinto:14-061-023-00478-00001 Cultivo:20000 BARBECHO TRADICIONAL-SIN VARIEDAD Secano Recinto:14-061-023-00511-00005 Cultivo:20000 BARBECHO TRADICIONAL-SIN VARIEDAD Secano
86124	Recinto de forrajera para Cálculo de Carga Ganadera que No pertenece a Explotación. Recinto:14-061-006-00611-00003 Cultivo:20000 BARBECHO TRADICIONAL-SIN VARIEDAD Secano Recinto:14-061-014-00239-00001 Cultivo:20000 BARBECHO TRADICIONAL-SIN VARIEDAD Secano Recinto:14-061-014-00240-00001 Cultivo:20000 BARBECHO TRADICIONAL-SIN VARIEDAD Secano Recinto:14-061-014-00241-00001 Cultivo:20000 BARBECHO TRADICIONAL-SIN VARIEDAD Secano Recinto:14-061-014-00243-00001 Cultivo:20000 BARBECHO TRADICIONAL-SIN VARIEDAD Secano Recinto:14-061-014-00244-00001 Cultivo:20000 BARBECHO TRADICIONAL-SIN VARIEDAD Secano Recinto:14-061-014-00245-00001 Cultivo:20000 BARBECHO TRADICIONAL-SIN VARIEDAD Secano

(1) Con incidencias que retienen pago o deniegan el expediente.

(2) Se calcula sobre superficie declarada admisible.

(3) Aplicación del artículo 16 bis del RD 147/2023.

(4) Expediente con algunos recintos de pastos permanentes ubicados en espacios protegidos donde la carga ganadera mínima será 0,1 UGM/ha.

Puede verificar la integridad de una copia de este documento mediante la lectura del código QR adjunto o mediante el acceso a la dirección <https://ws050.juntadeandalucia.es/verificarFirma> indicando el código de VERIFICACIÓN

FIRMADO POR	RAQUEL MARIA ESPIN CRESPO	17/10/2024
VERIFICACIÓN	Pk2jmJDVJQXVSF7B6ESWF6FEMYA9VL	PÁG. 465/3958





INCIDENCIAS

INCIDENCIA DESCRIPCIÓN

Recinto:14-061-014-00246-00001	Cultivo:20000	BARBECHO TRADICIONAL-SIN VARIEDAD	Secano
Recinto:14-061-014-00247-00001	Cultivo:20000	BARBECHO TRADICIONAL-SIN VARIEDAD	Secano
Recinto:14-061-014-00265-00001	Cultivo:20000	BARBECHO TRADICIONAL-SIN VARIEDAD	Secano
Recinto:14-061-014-00269-00001	Cultivo:20000	BARBECHO TRADICIONAL-SIN VARIEDAD	Secano
Recinto:14-061-020-00517-00001	Cultivo:20000	BARBECHO TRADICIONAL-SIN VARIEDAD	Secano
Recinto:14-061-020-00518-00001	Cultivo:20000	BARBECHO TRADICIONAL-SIN VARIEDAD	Secano
Recinto:14-061-020-00519-00001	Cultivo:20000	BARBECHO TRADICIONAL-SIN VARIEDAD	Secano
Recinto:14-061-020-00520-00002	Cultivo:20000	BARBECHO TRADICIONAL-SIN VARIEDAD	Secano
Recinto:14-061-020-00531-00001	Cultivo:20000	BARBECHO TRADICIONAL-SIN VARIEDAD	Secano
Recinto:14-061-020-00532-00001	Cultivo:20000	BARBECHO TRADICIONAL-SIN VARIEDAD	Secano
Recinto:14-061-020-00551-00001	Cultivo:20000	BARBECHO TRADICIONAL-SIN VARIEDAD	Secano
Recinto:14-061-020-00552-00001	Cultivo:20000	BARBECHO TRADICIONAL-SIN VARIEDAD	Secano
Recinto:14-061-022-00090-00001	Cultivo:20000	BARBECHO TRADICIONAL-SIN VARIEDAD	Secano
Recinto:14-061-023-00053-00001	Cultivo:20000	BARBECHO TRADICIONAL-SIN VARIEDAD	Secano
Recinto:14-061-023-00392-00001	Cultivo:20000	BARBECHO TRADICIONAL-SIN VARIEDAD	Secano
Recinto:14-061-023-00443-00001	Cultivo:20000	BARBECHO TRADICIONAL-SIN VARIEDAD	Secano
Recinto:14-061-023-00460-00001	Cultivo:20000	BARBECHO TRADICIONAL-SIN VARIEDAD	Secano
Recinto:14-061-023-00478-00001	Cultivo:20000	BARBECHO TRADICIONAL-SIN VARIEDAD	Secano
Recinto:14-061-023-00511-00005	Cultivo:20000	BARBECHO TRADICIONAL-SIN VARIEDAD	Secano

Datos considerados para el Cálculo de la Carga Ganadera del expediente

Superficie determinada para Cálculo Carga Ganadera: 8,11 ha
 Carga Ganadera del Expediente: 3,71 ugm/ha (4)

Explotación	Especie	Ugm Calculada para CG
ES140610000214	OVINA	30,12

Recintos Determinados para el Cálculo de Garga Ganadera

REF.	REFERENCIA SIGPAC	CULTIVO	DESCRIPCIÓN CULTIVO	S/R	SUP. RESUELTA (ha)
-1294809	14-061-006-01145-00006	62000	PASTOS PERMANENTES DE 5 O MAS AÑOS-SIN VARIEDAD	S	0,02
-1294808	14-061-006-00622-00001	62000	PASTOS PERMANENTES DE 5 O MAS AÑOS-SIN VARIEDAD	S	0,89
-1104507	14-061-013-00067-00003	62000	PASTOS PERMANENTES DE 5 O MAS AÑOS-SIN VARIEDAD	S	0,02
-509318	14-061-023-00065-00002	62000	PASTOS PERMANENTES DE 5 O MAS AÑOS-SIN VARIEDAD	S	0,58
4672921	14-061-005-00429-00003	62000	PASTOS PERMANENTES DE 5 O MAS AÑOS-SIN VARIEDAD	S	1,98
4672922	14-061-005-00429-00004	62000	PASTOS PERMANENTES DE 5 O MAS AÑOS-SIN VARIEDAD	S	0,05
4672929	14-061-006-00609-00002	62000	PASTOS PERMANENTES DE 5 O MAS AÑOS-SIN VARIEDAD	S	0,47
4672941	14-061-013-00042-00002	62000	PASTOS PERMANENTES DE 5 O MAS AÑOS-SIN VARIEDAD	S	0,36
4672998	14-061-013-00119-00001	62000	PASTOS PERMANENTES DE 5 O MAS AÑOS-SIN VARIEDAD	S	0,57
4672999	14-061-013-00119-00002	62000	PASTOS PERMANENTES DE 5 O MAS AÑOS-SIN VARIEDAD	S	0,26
4673197	14-061-023-00392-00003	62000	PASTOS PERMANENTES DE 5 O MAS AÑOS-SIN VARIEDAD	S	0,04
1700000007108229	14-061-005-00343-00001	62000	PASTOS PERMANENTES DE 5 O MAS AÑOS-SIN VARIEDAD	S	1,05
1700000007108230	14-061-006-01064-00001	62000	PASTOS PERMANENTES DE 5 O MAS AÑOS-SIN VARIEDAD	S	1,11
1700000007108231	14-061-006-00465-00002	62000	PASTOS PERMANENTES DE 5 O MAS AÑOS-SIN VARIEDAD	S	0,10
1700000007108248	14-061-023-00065-00001	62000	PASTOS PERMANENTES DE 5 O MAS AÑOS-SIN VARIEDAD	S	0,61

(1) Con incidencias que retienen pago o deniegan el expediente.
 (2) Se calcula sobre superficie declarada admisible.
 (3) Aplicación del artículo 16 bis del RD 147/2023.
 (4) Expediente con algunos recintos de pastos permanentes ubicados en espacios protegidos donde la carga ganadera mínima será 0,1 UGM/ha.

Puede verificar la integridad de una copia de este documento mediante la lectura del código QR adjunto o mediante el acceso a la dirección https://ws050.juntadeandalucia.es/verificarFirma indicando el código de VERIFICACIÓN			
FIRMADO POR	RAQUEL MARIA ESPIN CRESPO	17/10/2024	
VERIFICACIÓN	Pk2jmJDVJQXVSF7B6ESWF6FEMYA9VL	PÁG. 466/3958	



Incidencias de carga ganadera

INCIDENCIA DESCRIPCIÓN

3795	<p>Recinto declarado con una situación de riesgo de abandono.</p> <p>Recinto:14-061-020-00552-00001 Cultivo: -</p> <p>Recinto:14-061-020-00551-00001 Cultivo: -</p> <p>Recinto:14-061-020-00532-00001 Cultivo: -</p> <p>Recinto:14-061-020-00531-00001 Cultivo: -</p> <p>Recinto:14-061-020-00520-00002 Cultivo: -</p> <p>Recinto:14-061-020-00519-00001 Cultivo: -</p> <p>Recinto:14-061-020-00518-00001 Cultivo: -</p> <p>Recinto:14-061-020-00517-00001 Cultivo: -</p> <p>Recinto:14-061-023-00053-00001 Cultivo: -</p> <p>Recinto:14-061-023-00392-00001 Cultivo: -</p> <p>Recinto:14-061-023-00478-00001 Cultivo: -</p> <p>Recinto:14-061-022-00090-00001 Cultivo: -</p>
86122	<p>Recinto superficie forrajera que realiza la actividad de producción de pastoreo y no declara el o los códigos del Registro de Explotaciones Ganaderas de Andalucía, REGA.</p> <p>Recinto:14-061-020-00552-00001 Cultivo:20000 BARBECHO TRADICIONAL-SIN VARIEDAD Secano</p> <p>Recinto:14-061-020-00551-00001 Cultivo:20000 BARBECHO TRADICIONAL-SIN VARIEDAD Secano</p> <p>Recinto:14-061-020-00532-00001 Cultivo:20000 BARBECHO TRADICIONAL-SIN VARIEDAD Secano</p> <p>Recinto:14-061-020-00531-00001 Cultivo:20000 BARBECHO TRADICIONAL-SIN VARIEDAD Secano</p> <p>Recinto:14-061-020-00520-00002 Cultivo:20000 BARBECHO TRADICIONAL-SIN VARIEDAD Secano</p> <p>Recinto:14-061-020-00519-00001 Cultivo:20000 BARBECHO TRADICIONAL-SIN VARIEDAD Secano</p> <p>Recinto:14-061-020-00518-00001 Cultivo:20000 BARBECHO TRADICIONAL-SIN VARIEDAD Secano</p> <p>Recinto:14-061-020-00517-00001 Cultivo:20000 BARBECHO TRADICIONAL-SIN VARIEDAD Secano</p> <p>Recinto:14-061-006-00611-00003 Cultivo:20000 BARBECHO TRADICIONAL-SIN VARIEDAD Secano</p> <p>Recinto:14-061-014-00244-00001 Cultivo:20000 BARBECHO TRADICIONAL-SIN VARIEDAD Secano</p> <p>Recinto:14-061-014-00243-00001 Cultivo:20000 BARBECHO TRADICIONAL-SIN VARIEDAD Secano</p> <p>Recinto:14-061-014-00239-00001 Cultivo:20000 BARBECHO TRADICIONAL-SIN VARIEDAD Secano</p> <p>Recinto:14-061-014-00241-00001 Cultivo:20000 BARBECHO TRADICIONAL-SIN VARIEDAD Secano</p> <p>Recinto:14-061-014-00240-00001 Cultivo:20000 BARBECHO TRADICIONAL-SIN VARIEDAD Secano</p> <p>Recinto:14-061-014-00245-00001 Cultivo:20000 BARBECHO TRADICIONAL-SIN VARIEDAD Secano</p> <p>Recinto:14-061-014-00247-00001 Cultivo:20000 BARBECHO TRADICIONAL-SIN VARIEDAD Secano</p> <p>Recinto:14-061-014-00246-00001 Cultivo:20000 BARBECHO TRADICIONAL-SIN VARIEDAD Secano</p> <p>Recinto:14-061-014-00265-00001 Cultivo:20000 BARBECHO TRADICIONAL-SIN VARIEDAD Secano</p> <p>Recinto:14-061-014-00269-00001 Cultivo:20000 BARBECHO TRADICIONAL-SIN VARIEDAD Secano</p> <p>Recinto:14-061-023-00053-00001 Cultivo:20000 BARBECHO TRADICIONAL-SIN VARIEDAD Secano</p> <p>Recinto:14-061-023-00443-00001 Cultivo:20000 BARBECHO TRADICIONAL-SIN VARIEDAD Secano</p> <p>Recinto:14-061-023-00460-00001 Cultivo:20000 BARBECHO TRADICIONAL-SIN VARIEDAD Secano</p> <p>Recinto:14-061-023-00392-00001 Cultivo:20000 BARBECHO TRADICIONAL-SIN VARIEDAD Secano</p> <p>Recinto:14-061-023-00478-00001 Cultivo:20000 BARBECHO TRADICIONAL-SIN VARIEDAD Secano</p> <p>Recinto:14-061-023-00511-00005 Cultivo:20000 BARBECHO TRADICIONAL-SIN VARIEDAD Secano</p> <p>Recinto:14-061-022-00090-00001 Cultivo:20000 BARBECHO TRADICIONAL-SIN VARIEDAD Secano</p>
86124	<p>Recinto de forrajera para Cálculo de Carga Ganadera que No pertenece a Explotación.</p> <p>Recinto:14-061-020-00552-00001 Cultivo:20000 BARBECHO TRADICIONAL-SIN VARIEDAD Secano</p> <p>Recinto:14-061-020-00551-00001 Cultivo:20000 BARBECHO TRADICIONAL-SIN VARIEDAD Secano</p> <p>Recinto:14-061-020-00532-00001 Cultivo:20000 BARBECHO TRADICIONAL-SIN VARIEDAD Secano</p> <p>Recinto:14-061-020-00531-00001 Cultivo:20000 BARBECHO TRADICIONAL-SIN VARIEDAD Secano</p> <p>Recinto:14-061-020-00520-00002 Cultivo:20000 BARBECHO TRADICIONAL-SIN VARIEDAD Secano</p> <p>Recinto:14-061-020-00519-00001 Cultivo:20000 BARBECHO TRADICIONAL-SIN VARIEDAD Secano</p> <p>Recinto:14-061-020-00518-00001 Cultivo:20000 BARBECHO TRADICIONAL-SIN VARIEDAD Secano</p> <p>Recinto:14-061-020-00517-00001 Cultivo:20000 BARBECHO TRADICIONAL-SIN VARIEDAD Secano</p> <p>Recinto:14-061-006-00611-00003 Cultivo:20000 BARBECHO TRADICIONAL-SIN VARIEDAD Secano</p> <p>Recinto:14-061-014-00244-00001 Cultivo:20000 BARBECHO TRADICIONAL-SIN VARIEDAD Secano</p> <p>Recinto:14-061-014-00243-00001 Cultivo:20000 BARBECHO TRADICIONAL-SIN VARIEDAD Secano</p> <p>Recinto:14-061-014-00239-00001 Cultivo:20000 BARBECHO TRADICIONAL-SIN VARIEDAD Secano</p> <p>Recinto:14-061-014-00241-00001 Cultivo:20000 BARBECHO TRADICIONAL-SIN VARIEDAD Secano</p> <p>Recinto:14-061-014-00240-00001 Cultivo:20000 BARBECHO TRADICIONAL-SIN VARIEDAD Secano</p> <p>Recinto:14-061-014-00245-00001 Cultivo:20000 BARBECHO TRADICIONAL-SIN VARIEDAD Secano</p> <p>Recinto:14-061-014-00247-00001 Cultivo:20000 BARBECHO TRADICIONAL-SIN VARIEDAD Secano</p>

(1) Con incidencias que retienen pago o deniegan el expediente.

(2) Se calcula sobre superficie declarada admisible.

(3) Aplicación del artículo 16 bis del RD 147/2023.

(4) Expediente con algunos recintos de pastos permanentes ubicados en espacios protegidos donde la carga ganadera mínima será 0,1 UGM/ha.

Puede verificar la integridad de una copia de este documento mediante la lectura del código QR adjunto o mediante el acceso a la dirección <https://ws050.juntadeandalucia.es/verificarFirma> indicando el código de VERIFICACIÓN

FIRMADO POR	RAQUEL MARIA ESPIN CRESPO	17/10/2024
VERIFICACIÓN	Pk2jmJDVJQXVSF7B6ESWF6FEMYA9VL	PÁG. 467/3958





	Recinto:14-061-014-00246-00001	Cultivo:20000	BARBECHO TRADICIONAL-SIN VARIEDAD	Secano
	Recinto:14-061-014-00265-00001	Cultivo:20000	BARBECHO TRADICIONAL-SIN VARIEDAD	Secano
	Recinto:14-061-014-00269-00001	Cultivo:20000	BARBECHO TRADICIONAL-SIN VARIEDAD	Secano
	Recinto:14-061-023-00053-00001	Cultivo:20000	BARBECHO TRADICIONAL-SIN VARIEDAD	Secano
	Recinto:14-061-023-00443-00001	Cultivo:20000	BARBECHO TRADICIONAL-SIN VARIEDAD	Secano
	Recinto:14-061-023-00460-00001	Cultivo:20000	BARBECHO TRADICIONAL-SIN VARIEDAD	Secano
	Recinto:14-061-023-00392-00001	Cultivo:20000	BARBECHO TRADICIONAL-SIN VARIEDAD	Secano
	Recinto:14-061-023-00478-00001	Cultivo:20000	BARBECHO TRADICIONAL-SIN VARIEDAD	Secano
	Recinto:14-061-023-00511-00005	Cultivo:20000	BARBECHO TRADICIONAL-SIN VARIEDAD	Secano
	Recinto:14-061-022-00090-00001	Cultivo:20000	BARBECHO TRADICIONAL-SIN VARIEDAD	Secano
86128	Recinto de Forrajeras que no ha contabilizado para Carga Ganadera por no tener una explotación válida para el cálculo de la Carga Ganadera			
	Recinto:14-061-020-00552-00001	Cultivo:20	BARBECHO TRADICIONAL-	
	Recinto:14-061-020-00551-00001	Cultivo:20	BARBECHO TRADICIONAL-	
	Recinto:14-061-020-00532-00001	Cultivo:20	BARBECHO TRADICIONAL-	
	Recinto:14-061-020-00531-00001	Cultivo:20	BARBECHO TRADICIONAL-	
	Recinto:14-061-020-00520-00002	Cultivo:20	BARBECHO TRADICIONAL-	
	Recinto:14-061-020-00519-00001	Cultivo:20	BARBECHO TRADICIONAL-	
	Recinto:14-061-020-00518-00001	Cultivo:20	BARBECHO TRADICIONAL-	
	Recinto:14-061-020-00517-00001	Cultivo:20	BARBECHO TRADICIONAL-	
	Recinto:14-061-006-00611-00003	Cultivo:20	BARBECHO TRADICIONAL-	
	Recinto:14-061-014-00244-00001	Cultivo:20	BARBECHO TRADICIONAL-	
	Recinto:14-061-014-00243-00001	Cultivo:20	BARBECHO TRADICIONAL-	
	Recinto:14-061-014-00239-00001	Cultivo:20	BARBECHO TRADICIONAL-	
	Recinto:14-061-014-00241-00001	Cultivo:20	BARBECHO TRADICIONAL-	
	Recinto:14-061-014-00240-00001	Cultivo:20	BARBECHO TRADICIONAL-	
	Recinto:14-061-014-00245-00001	Cultivo:20	BARBECHO TRADICIONAL-	
	Recinto:14-061-014-00247-00001	Cultivo:20	BARBECHO TRADICIONAL-	
	Recinto:14-061-014-00246-00001	Cultivo:20	BARBECHO TRADICIONAL-	
	Recinto:14-061-014-00265-00001	Cultivo:20	BARBECHO TRADICIONAL-	
	Recinto:14-061-014-00269-00001	Cultivo:20	BARBECHO TRADICIONAL-	
	Recinto:14-061-023-00053-00001	Cultivo:20	BARBECHO TRADICIONAL-	
	Recinto:14-061-023-00443-00001	Cultivo:20	BARBECHO TRADICIONAL-	
	Recinto:14-061-023-00460-00001	Cultivo:20	BARBECHO TRADICIONAL-	
	Recinto:14-061-023-00392-00001	Cultivo:20	BARBECHO TRADICIONAL-	
	Recinto:14-061-023-00478-00001	Cultivo:20	BARBECHO TRADICIONAL-	
	Recinto:14-061-023-00511-00005	Cultivo:20	BARBECHO TRADICIONAL-	
	Recinto:14-061-022-00090-00001	Cultivo:20	BARBECHO TRADICIONAL-	
86132	Recinto superficie forrajera que no realiza la actividad de producción de pastoreo.			
	Recinto:14-061-022-00224-00001	Cultivo:20000	BARBECHO TRADICIONAL-SIN VARIEDAD	Secano
	Recinto:14-061-022-00119-00001	Cultivo:20000	BARBECHO TRADICIONAL-SIN VARIEDAD	Secano
	Recinto:14-061-022-00294-00001	Cultivo:20000	BARBECHO TRADICIONAL-SIN VARIEDAD	Secano

(1) Con incidencias que retienen pago o deniegan el expediente.

(2) Se calcula sobre superficie declarada admisible.

(3) Aplicación del artículo 16 bis del RD 147/2023.

(4) Expediente con algunos recintos de pastos permanentes ubicados en espacios protegidos donde la carga ganadera mínima será 0,1 UGM/ha.

Puede verificar la integridad de una copia de este documento mediante la lectura del código QR adjunto o mediante el acceso a la dirección <https://ws050.juntadeandalucia.es/verificarFirma> indicando el código de VERIFICACIÓN

FIRMADO POR	RAQUEL MARIA ESPIN CRESPO	17/10/2024	
VERIFICACIÓN	Pk2jmJDVJQXVSF7B6ESWF6FEMYA9VL	PÁG. 468/3958	



APELLIDOS Y NOMBRE / RAZÓN SOCIAL

FERNANDEZ GARCIA MIGUEL

NIF

****6221*

EXPEDIENTE

1196328

RESOLUCIÓN

DENEGACIÓN DE LA AYUDA

DATOS DE MANTENIMIENTO UNIDADES

GRUPO DE PAGO

ZONAS DE LIMITACIONES NATURALES

Sup. Dec. Admisible

0,00

Sup. Resuelta

0,00

Sobredecl.

0,00

% Sobredecl.

0,00

RESUMEN DE PAGOS

IMPORTE (Euros)

	RESUELTO	FEADER	MAPA	CAPADR
A pagar	0,00	0,00	0,00	0,00

APLICACIÓN DE REDUCCIONES Y PENALIZACIONES (%)

Crterios de subvencionabilidad (1)	Presentación tardía	Omisión declaración	Condicionalidad
100,00	0,00	0,00	0,00

IMPORTE (Euros)

Calculado(2)	Reducción	Penalización	Reducción Penalización (3)	Penalización adicional	Resuelto	FEADER	MAPA	CAPADR
0,00 €	0,00 €	0,00 €	0,00 €	0,00 €	0,00 €	0,00 €	0,00 €	0,00 €
Importe Unitario:	54,00 €	Nuevo Importe Unitario:	0,00 €					

RECINTOS PROPUESTOS

REF.	REFERENCIA SIGPAC	CULTIVO	S/R	USO SIGPAC	Sup. Dec. admisible	Sup. Campo	Sup. Determ.	Sup. Resuelta
-1348078	14-006-002-00051-0001	BARBECHO TRADICIONAL	S		0,10		0,10	0,10
-1095077	14-003-014-00003-0001	BARBECHO TRADICIONAL	S		0,25		0,25	0,25
-141529	14-023-007-00012-0001	BARBECHO TRADICIONAL	S		11,80		11,80	11,80
5284496	14-023-014-00146-0001	TRITICALE	S		2,25		2,25	2,25
1700000006311155	14-003-007-00138-0001	BARBECHO TRADICIONAL	S		1,27		1,27	1,27
1700000006311157	14-003-014-00003-0002	GUISANTES	S		1,81		1,81	1,81
1700000006311158	14-003-013-00097-0001	AVENA	S		2,23		2,23	2,23
1700000006311160	14-006-002-00051-0001	BARBECHO TRADICIONAL	S		0,90		0,90	0,90
1700000006311161	14-003-010-00068-0001	TRANQUILLÓN	S		10,93		10,93	10,93
1700000006311162	14-003-014-00003-0003	GUISANTES	S		1,92		1,92	1,92

INCIDENCIAS

INCIDENCIA DESCRIPCIÓN

3795	Recinto declarado con una situación de riesgo de abandono. Recinto:14-003-014-00003-00001 Cultivo: -
74018	Productor que no es agricultor a título principal, según los datos del ejercicio fiscal n-1 y seguridad socia.
74053	Importe inferior a 100 Euros

Datos considerados para el Cálculo de la Carga Ganadera del expediente

Superficie determinada para Cálculo Carga Ganadera: 0,00 ha

Carga Ganadera del Expediente: 0,00 ugm/ha

(1) Con incidencias que retienen pago o deniegan el expediente.

(2) Se calcula sobre superficie declarada admisible.

(3) Aplicación del artículo 16 bis del RD 147/2023.

(4) Expediente con algunos recintos de pastos permanentes ubicados en espacios protegidos donde la carga ganadera mínima será 0,1 UGM/ha.

Puede verificar la integridad de una copia de este documento mediante la lectura del código QR adjunto o mediante el acceso a la dirección <https://ws050.juntadeandalucia.es/verificarFirma> indicando el código de VERIFICACIÓN

FIRMADO POR

RAQUEL MARIA ESPIN CRESPO

17/10/2024

VERIFICACIÓN

Pk2jmJDVJQXVSF7B6ESWF6FEMYA9VL

PÁG. 469/3958





Incidencias de carga ganadera

INCIDENCIA DESCRIPCIÓN

3795	Recinto declarado con una situación de riesgo de abandono. Recinto:14-003-014-00003-00001 Cultivo: -
86132	Recinto superficie forrajera que no realiza la actividad de producción de pastoreo. Recinto:14-006-002-00051-00001 Cultivo:20000 BARBECHO TRADICIONAL-SIN VARIEDAD Secano Recinto:14-003-014-00003-00001 Cultivo:20000 BARBECHO TRADICIONAL-SIN VARIEDAD Secano Recinto:14-023-007-00012-00001 Cultivo:20000 BARBECHO TRADICIONAL-SIN VARIEDAD Secano Recinto:14-003-007-00138-00001 Cultivo:20000 BARBECHO TRADICIONAL-SIN VARIEDAD Secano Recinto:14-006-002-00051-00001 Cultivo:20000 BARBECHO TRADICIONAL-SIN VARIEDAD Secano

(1) Con incidencias que retienen pago o deniegan el expediente.

(2) Se calcula sobre superficie declarada admisible.

(3) Aplicación del artículo 16 bis del RD 147/2023.

(4) Expediente con algunos recintos de pastos permanentes ubicados en espacios protegidos donde la carga ganadera mínima será 0,1 UGM/ha.

Puede verificar la integridad de una copia de este documento mediante la lectura del código QR adjunto o mediante el acceso a la dirección <https://ws050.juntadeandalucia.es/verificarFirma> indicando el código de VERIFICACIÓN

FIRMADO POR

RAQUEL MARIA ESPIN CRESPO

17/10/2024

VERIFICACIÓN

Pk2jmJDVJQXVSF7B6ESWF6FEMYA9VL

PÁG. 470/3958





APELLIDOS Y NOMBRE / RAZÓN SOCIAL

FERNANDEZ GOMEZ CONSTANTINA

NIF

****1923*

EXPEDIENTE

1262885

RESOLUCIÓN

DENEGACIÓN DE LA AYUDA

DATOS DE MANTENIMIENTO UNIDADES

GRUPO DE PAGO

ZONAS DE LIMITACIONES NATURALES

Sup. Dec. Admisible

1,37

Sup. Resuelta

1,37

Sobredecl.

0,00

% Sobredecl.

0,00

RESUMEN DE PAGOS

IMPORTE (Euros)

	RESUELTO	FEADER	MAPA	CAPADR
A pagar	0,00	0,00	0,00	0,00

APLICACIÓN DE REDUCCIONES Y PENALIZACIONES (%)

Criterios de subvencionabilidad (1)	Presentación tardía	Omisión declaración	Condicionalidad
100,00	0,00	0,00	0,00

IMPORTE (Euros)

Calculado(2)	Reducción	Penalización	Reducción Penalización (3)	Penalización adicional	Resuelto	FEADER	MAPA	CAPADR
73,98 €	0,00 €	0,00 €	0,00 €	0,00 €	0,00 €	0,00 €	0,00 €	0,00 €
Importe Unitario:	54,00 €	Nuevo Importe Unitario:	54,00 €					

RECINTOS PROPUESTOS

REF.	REFERENCIA SIGPAC	CULTIVO	S/R	USO SIGPAC	Sup. Dec. admisible	Sup. Campo	Sup. Determ.	Sup. Resuelta
5811483	23-059-019-00002-0001	OLIVAR	S		1,37		1,37	1,37

INCIDENCIAS

INCIDENCIA DESCRIPCIÓN

74053 Importe inferior a 100 Euros

(1) Con incidencias que retienen pago o deniegan el expediente.

(2) Se calcula sobre superficie declarada admisible.

(3) Aplicación del artículo 16 bis del RD 147/2023.

(4) Expediente con algunos recintos de pastos permanentes ubicados en espacios protegidos donde la carga ganadera mínima será 0,1 UGM/ha.

Puede verificar la integridad de una copia de este documento mediante la lectura del código QR adjunto o mediante el acceso a la dirección <https://ws050.juntadeandalucia.es/verificarFirma> indicando el código de VERIFICACIÓN

FIRMADO POR	RAQUEL MARIA ESPIN CRESPO	17/10/2024	
VERIFICACIÓN	Pk2jmJDVJQXVSF7B6ESWF6FEMYA9VL	PÁG. 471/3958	



APELLIDOS Y NOMBRE / RAZÓN SOCIAL

FERNANDEZ LEON LEOPOLDO

NIF

****9953*

EXPEDIENTE

1202373

RESOLUCIÓN

DENEGACIÓN DE LA AYUDA

DATOS DE MANTENIMIENTO UNIDADES

GRUPO DE PAGO

ZONAS DE LIMITACIONES NATURALES

**Sup. Dec.
Admisible**

116,28

**Sup.
Resuelta**

89,21

Sobredecl.

27,07

% Sobredecl.

23,28

RESUMEN DE PAGOS

	IMPORTE (Euros)			
	RESUELTO	FEADER	MAPA	CAPADR
A pagar	0,00	0,00	0,00	0,00

APLICACIÓN DE REDUCCIONES Y PENALIZACIONES (%)

Crterios de subvencionabilidad (1)	Presentación tardía	Omisión declaración	Condicionalidad
100,00	0,00	0,00	0,00

IMPORTE (Euros)

Calculado(2)	Reducción	Penalización	Reducción Penalización (3)	Penalización adicional	Resuelto	FEADER	MAPA	CAPADR
1.188,00 €	276,57 €	911,43 €	0,00 €	0,00 €	0,00 €	0,00 €	0,00 €	0,00 €
Importe Unitario:	54,00 €	Nuevo Importe Unitario:	10,22 €					

(1) Con incidencias que retienen pago o deniegan el expediente.

(2) Se calcula sobre superficie declarada admisible.

(3) Aplicación del artículo 16 bis del RD 147/2023.

(4) Expediente con algunos recintos de pastos permanentes ubicados en espacios protegidos donde la carga ganadera mínima será 0,1 UGM/ha.

Puede verificar la integridad de una copia de este documento mediante la lectura del código QR adjunto o mediante el acceso a la dirección <https://ws050.juntadeandalucia.es/verificarFirma> indicando el código de VERIFICACIÓN

FIRMADO POR	RAQUEL MARIA ESPIN CRESPO	17/10/2024	
VERIFICACIÓN	Pk2jmJDVJQXVSF7B6ESWF6FEMYA9VL	PÁG. 472/3958	



RECINTOS PROPUESTOS

REF.	REFERENCIA SIGPAC	CULTIVO	S/R	USO SIGPAC	Sup. Dec. admisible	Sup. Campo	Sup. Determ.	Sup. Resulta
-1609411	14-061-020-00067-0007	GUISANTES	S		6,56		6,56	0,00
-1609270	14-061-004-00278-0012	BARBECHO TRADICIONAL	S		0,10		0,10	0,10
-1609269	14-061-004-00278-0010	PASTOS PERMANENTES DE 5 O MAS AÑOS	S		0,68		0,68	0,68
-1609268	14-061-004-00278-0009	PASTOS DE MENOS DE 5 AÑOS	S		3,20		3,20	3,20
-1148107	14-061-020-00131-0004	BARBECHO TRADICIONAL	S		3,50		3,50	3,50
-1092762	14-061-004-00369-0002	PASTOS PERMANENTES DE 5 O MAS AÑOS	S		0,05		0,05	0,05
-1092761	14-061-004-00324-0005	PASTOS PERMANENTES DE 5 O MAS AÑOS	S		0,21		0,21	0,21
-1092760	14-061-004-00324-0004	PASTOS PERMANENTES DE 5 O MAS AÑOS	S		0,39		0,39	0,39
-1092758	14-061-004-00277-0003	PASTOS PERMANENTES DE 5 O MAS AÑOS	S		0,21		0,21	0,21
-1092757	14-061-004-00238-0003	PASTOS PERMANENTES DE 5 O MAS AÑOS	S		0,97		0,97	0,97
-1092756	14-061-002-00042-0002	PASTOS PERMANENTES DE 5 O MAS AÑOS	S		0,12		0,12	0,12
-151270	14-061-020-00130-0013	PASTOS DE MENOS DE 5 AÑOS	S		5,61		5,61	5,61
-151269	14-061-020-00130-0013	PASTOS DE MENOS DE 5 AÑOS	S		6,30		6,30	6,30
-151268	14-061-020-00130-0013	PASTOS DE MENOS DE 5 AÑOS	S		1,40		1,40	1,40
-131853	14-061-004-00299-0001	PASTOS DE MENOS DE 5 AÑOS	S		2,21		2,21	2,21
-131844	14-061-004-00325-0001	PASTOS DE MENOS DE 5 AÑOS	S		0,73		0,73	0,73
-131146	14-061-004-00304-0002	BARBECHO TRADICIONAL	S		0,01		0,01	0,01
6924324	14-061-020-00067-0007	AVENA	S		18,14		18,14	0,00
6924343	14-061-020-00067-0015	AVENA	S		1,73		1,73	0,00
6924349	14-061-020-00066-0005	PASTOS DE MENOS DE 5 AÑOS	S		0,64		0,64	0,00
1700000007044088	14-061-004-00279-0001	PASTOS PERMANENTES DE 5 O MAS AÑOS	S		0,31		0,31	0,31
1700000007044089	14-061-004-00296-0001	PASTOS PERMANENTES DE 5 O MAS AÑOS	S		1,14		1,14	1,14
1700000007044090	14-061-004-00281-0001	PASTOS PERMANENTES DE 5 O MAS AÑOS	S		0,03		0,03	0,03
1700000007044091	14-061-004-00280-0001	PASTOS PERMANENTES DE 5 O MAS AÑOS	S		0,28		0,28	0,28
1700000007044093	14-061-004-00281-0001	PASTOS PERMANENTES DE 5 O MAS AÑOS	S		0,15		0,15	0,15
1700000007044096	14-061-020-00131-0001	PASTOS PERMANENTES DE 5 O MAS AÑOS	S		3,57		3,57	3,57
1700000007044098	14-061-002-00040-0001	PASTOS DE MENOS DE 5 AÑOS	S		5,79		5,79	5,79
1700000007044099	14-061-020-00121-0001	BARBECHO TRADICIONAL	S		3,04		3,04	3,04
1700000007044102	14-061-004-00238-0001	PASTOS DE MENOS DE 5 AÑOS	S		4,29		4,29	4,29
1700000007044105	14-061-020-00132-0001	PASTOS DE MENOS DE 5 AÑOS	S		0,74		0,74	0,74
1700000007044108	14-061-020-00123-0002	PASTOS PERMANENTES DE 5 O MAS AÑOS	S		0,82		0,82	0,82
1700000007044109	14-061-004-00302-0001	PASTOS DE MENOS DE 5 AÑOS	S		0,20		0,20	0,20
1700000007044110	14-061-004-00302-0001	PASTOS DE MENOS DE 5 AÑOS	S		1,26		1,26	1,26
1700000007044112	14-061-004-00301-0001	PASTOS DE MENOS DE 5 AÑOS	S		1,45		1,45	1,45
1700000007044113	14-061-002-00041-0001	PASTOS PERMANENTES DE 5 O MAS AÑOS	S		0,05		0,05	0,05
1700000007044114	14-061-002-00045-0001	BARBECHO TRADICIONAL	S		2,57		2,57	2,57
1700000007044115	14-061-004-00277-0002	PASTOS PERMANENTES DE 5 O MAS AÑOS	S		0,19		0,19	0,19
1700000007044119	14-061-004-00324-0003	PASTOS DE MENOS DE 5 AÑOS	S		6,03		6,03	6,03
1700000007044120	14-061-004-00277-0001	PASTOS DE MENOS DE 5 AÑOS	S		0,91		0,91	0,91
1700000007044123	14-061-020-00009-0001	BARBECHO TRADICIONAL	S		0,67		0,67	0,67
1700000007044124	14-061-020-00004-0002	BARBECHO TRADICIONAL	S		2,61		2,61	2,61
1700000007044126	14-061-020-00155-0003	PASTOS DE MENOS DE 5 AÑOS	S		1,87		1,87	1,87
1700000007044127	14-061-004-00278-0007	BARBECHO TRADICIONAL	S		0,16		0,16	0,16
1700000007044128	14-061-004-00304-0001	PASTOS DE MENOS DE 5 AÑOS	S		0,76		0,76	0,76
1700000007044132	14-061-002-00049-0002	BARBECHO TRADICIONAL	S		1,52		1,52	1,52
1700000007044133	14-061-020-00116-0003	BARBECHO TRADICIONAL	S		0,44		0,44	0,44
1700000007044135	14-061-020-00155-0002	PASTOS PERMANENTES DE 5 O MAS AÑOS	S		1,54		1,54	1,54
1700000007044139	14-061-020-00006-0001	BARBECHO TRADICIONAL	S		4,74		4,74	4,74
1700000007044140	14-061-004-00278-0001	BARBECHO TRADICIONAL	S		0,29		0,29	0,29
1700000007044141	14-061-004-00278-0001	PASTOS DE MENOS DE 5 AÑOS	S		1,34		1,34	1,34
1700000007044143	14-061-020-00008-0001	BARBECHO TRADICIONAL	S		0,34		0,34	0,34
1700000007044144	14-061-020-00007-0001	BARBECHO TRADICIONAL	S		0,39		0,39	0,39

(1) Con incidencias que retienen pago o deniegan el expediente.

(2) Se calcula sobre superficie declarada admisible.

(3) Aplicación del artículo 16 bis del RD 147/2023.

(4) Expediente con algunos recintos de pastos permanentes ubicados en espacios protegidos donde la carga ganadera mínima será 0,1 UGM/ha.

Puede verificar la integridad de una copia de este documento mediante la lectura del código QR adjunto o mediante el acceso a la dirección <https://ws050.juntadeandalucia.es/verificarFirma> indicando el código de VERIFICACIÓN

FIRMADO POR

RAQUEL MARIA ESPIN CRESPO

17/10/2024

VERIFICACIÓN

Pk2jmJDVJQXVSF7B6ESWF6FEMYA9VL

PÁG. 473/3958





RECINTOS PROPUESTOS

REF.	REFERENCIA SIGPAC	CULTIVO	S/R	USO SIGPAC	Sup. Dec. admisible	Sup. Campo	Sup. Determ.	Sup. Resuelta
170000007044147	14-061-004-00278-0007	BARBECHO TRADICIONAL	S		0,08		0,08	0,08
170000007044149	14-061-004-00369-0001	PASTOS DE MENOS DE 5 AÑOS	S		0,72		0,72	0,72
170000007044151	14-061-002-00042-0001	BARBECHO TRADICIONAL	S		0,66		0,66	0,66
170000007044152	14-061-002-00041-0002	BARBECHO TRADICIONAL	S		0,56		0,56	0,56
170000007044153	14-061-020-00130-0013	PASTOS DE MENOS DE 5 AÑOS	S		1,70		1,70	1,70
170000007044154	14-061-020-00130-0013	PASTOS DE MENOS DE 5 AÑOS	S		1,00		1,00	1,00
170000007044155	14-061-004-00316-0002	PASTOS DE MENOS DE 5 AÑOS	S		0,83		0,83	0,83
170000007044156	14-061-004-00317-0001	PASTOS DE MENOS DE 5 AÑOS	S		0,90		0,90	0,90
170000007044171	14-061-020-00134-0001	PASTOS PERMANENTES DE 5 O MAS AÑOS	S		2,41		2,41	2,41
170000007044174	14-061-020-00130-0012	PASTOS PERMANENTES DE 5 O MAS AÑOS	S		0,36		0,36	0,36
170000007044175	14-061-020-00130-0007	PASTOS PERMANENTES DE 5 O MAS AÑOS	S		2,53		2,53	2,53
170000007044178	14-061-020-00121-0002	PASTOS PERMANENTES DE 5 O MAS AÑOS	S		0,22		0,22	0,22
170000007044179	14-061-020-00122-0003	PASTOS PERMANENTES DE 5 O MAS AÑOS	S		2,06		2,06	2,06

INCIDENCIAS

INCIDENCIA DESCRIPCIÓN

3790	Recinto declarado inactivo Recinto:14-061-020-00066-00005 Cultivo: - Recinto:14-061-020-00067-00007 Cultivo: - Recinto:14-061-020-00067-00015 Cultivo: -
3795	Recinto declarado con una situación de riesgo de abandono. Recinto:14-061-002-00041-00002 Cultivo: - Recinto:14-061-002-00042-00001 Cultivo: - Recinto:14-061-002-00045-00001 Cultivo: - Recinto:14-061-002-00049-00002 Cultivo: - Recinto:14-061-004-00291-00003 Cultivo: - Recinto:14-061-004-00291-00005 Cultivo: - Recinto:14-061-004-00304-00002 Cultivo: - Recinto:14-061-005-00272-00001 Cultivo: - Recinto:14-061-005-00276-00001 Cultivo: - Recinto:14-061-005-00277-00001 Cultivo: - Recinto:14-061-005-00278-00001 Cultivo: - Recinto:14-061-005-00279-00001 Cultivo: - Recinto:14-061-005-00280-00001 Cultivo: - Recinto:14-061-020-00004-00002 Cultivo: - Recinto:14-061-020-00006-00001 Cultivo: - Recinto:14-061-020-00007-00001 Cultivo: - Recinto:14-061-020-00008-00001 Cultivo: - Recinto:14-061-020-00016-00009 Cultivo: - Recinto:14-061-020-00121-00001 Cultivo: -
74053	Importe inferior a 100 Euros
75022	No Autoriza a que, en caso de la devolución por la entidad financiera (retrocesión bancaria) del pago en la cuenta corriente consignada en la solicitud y que está debidamente registrada en el sistema contable GIRO de la Junta de Andalucía, se proceda al pago en cualquier otra cuenta corriente de la titularidad del solicitante vigente en dicho sistema contable.
86122	Recinto superficie forrajera que realiza la actividad de producción de pastoreo y no declara el o los códigos del Registro de Explotaciones Ganaderas de Andalucía, REGA. Recinto:14-061-002-00038-00001 Cultivo:62000 PASTOS PERMANENTES DE 5 O MAS AÑOS-SIN VARIEDAD Secano Recinto:14-061-004-00234-00001 Cultivo:62000 PASTOS PERMANENTES DE 5 O MAS AÑOS-SIN VARIEDAD Secano Recinto:14-061-004-00252-00001 Cultivo:62000 PASTOS PERMANENTES DE 5 O MAS AÑOS-SIN VARIEDAD Secano Recinto:14-061-004-00272-00001 Cultivo:20000 BARBECHO TRADICIONAL-SIN VARIEDAD Secano Recinto:14-061-004-00273-00001 Cultivo:20000 BARBECHO TRADICIONAL-SIN VARIEDAD Secano Recinto:14-061-004-00290-00003 Cultivo:62000 PASTOS PERMANENTES DE 5 O MAS AÑOS-SIN VARIEDAD Secano Recinto:14-061-004-00291-00001 Cultivo:62000 PASTOS PERMANENTES DE 5 O MAS AÑOS-SIN VARIEDAD Secano Recinto:14-061-004-00291-00003 Cultivo:20000 BARBECHO TRADICIONAL-SIN VARIEDAD Secano Recinto:14-061-004-00291-00004 Cultivo:62000 PASTOS PERMANENTES DE 5 O MAS AÑOS-SIN VARIEDAD Secano

(1) Con incidencias que retienen pago o deniegan el expediente.

(2) Se calcula sobre superficie declarada admisible.

(3) Aplicación del artículo 16 bis del RD 147/2023.

(4) Expediente con algunos recintos de pastos permanentes ubicados en espacios protegidos donde la carga ganadera mínima será 0,1 UGM/ha.

Puede verificar la integridad de una copia de este documento mediante la lectura del código QR adjunto o mediante el acceso a la dirección <https://ws050.juntadeandalucia.es/verificarFirma> indicando el código de VERIFICACIÓN

FIRMADO POR

RAQUEL MARIA ESPIN CRESPO

17/10/2024

VERIFICACIÓN

Pk2jmJDVJQXVSF7B6ESWF6FEMYA9VL

PÁG. 474/3958





INCIDENCIAS

INCIDENCIA DESCRIPCIÓN

	Recinto:14-061-004-00291-00005	Cultivo:20000	BARBECHO TRADICIONAL-SIN VARIEDAD	Secano
	Recinto:14-061-004-00315-00001	Cultivo:20000	BARBECHO TRADICIONAL-SIN VARIEDAD	Secano
	Recinto:14-061-004-00315-00002	Cultivo:62000	PASTOS PERMANENTES DE 5 O MAS AÑOS-SIN VARIEDAD	Secano
	Recinto:14-061-004-00328-00001	Cultivo:62000	PASTOS PERMANENTES DE 5 O MAS AÑOS-SIN VARIEDAD	Secano
	Recinto:14-061-005-00095-00001	Cultivo:20000	BARBECHO TRADICIONAL-SIN VARIEDAD	Secano
	Recinto:14-061-005-00097-00001	Cultivo:20000	BARBECHO TRADICIONAL-SIN VARIEDAD	Secano
	Recinto:14-061-005-00097-00002	Cultivo:62000	PASTOS PERMANENTES DE 5 O MAS AÑOS-SIN VARIEDAD	Secano
	Recinto:14-061-005-00097-00003	Cultivo:62000	PASTOS PERMANENTES DE 5 O MAS AÑOS-SIN VARIEDAD	Secano
	Recinto:14-061-005-00097-00004	Cultivo:62000	PASTOS PERMANENTES DE 5 O MAS AÑOS-SIN VARIEDAD	Secano
	Recinto:14-061-005-00098-00001	Cultivo:20000	BARBECHO TRADICIONAL-SIN VARIEDAD	Secano
	Recinto:14-061-005-00098-00002	Cultivo:62000	PASTOS PERMANENTES DE 5 O MAS AÑOS-SIN VARIEDAD	Secano
	Recinto:14-061-005-00099-00001	Cultivo:62000	PASTOS PERMANENTES DE 5 O MAS AÑOS-SIN VARIEDAD	Secano
	Recinto:14-061-005-00099-00002	Cultivo:20000	BARBECHO TRADICIONAL-SIN VARIEDAD	Secano
	Recinto:14-061-005-00272-00001	Cultivo:20000	BARBECHO TRADICIONAL-SIN VARIEDAD	Secano
	Recinto:14-061-005-00276-00001	Cultivo:20000	BARBECHO TRADICIONAL-SIN VARIEDAD	Secano
	Recinto:14-061-005-00277-00001	Cultivo:20000	BARBECHO TRADICIONAL-SIN VARIEDAD	Secano
	Recinto:14-061-005-00278-00001	Cultivo:20000	BARBECHO TRADICIONAL-SIN VARIEDAD	Secano
	Recinto:14-061-005-00279-00001	Cultivo:20000	BARBECHO TRADICIONAL-SIN VARIEDAD	Secano
	Recinto:14-061-005-00280-00001	Cultivo:20000	BARBECHO TRADICIONAL-SIN VARIEDAD	Secano
	Recinto:14-061-005-00476-00001	Cultivo:20000	BARBECHO TRADICIONAL-SIN VARIEDAD	Secano
	Recinto:14-061-005-00476-00002	Cultivo:62000	PASTOS PERMANENTES DE 5 O MAS AÑOS-SIN VARIEDAD	Secano
	Recinto:14-061-005-00477-00002	Cultivo:20000	BARBECHO TRADICIONAL-SIN VARIEDAD	Secano
	Recinto:14-061-005-00478-00001	Cultivo:20000	BARBECHO TRADICIONAL-SIN VARIEDAD	Secano
	Recinto:14-061-005-00478-00002	Cultivo:20000	BARBECHO TRADICIONAL-SIN VARIEDAD	Secano
	Recinto:14-061-005-00479-00001	Cultivo:20000	BARBECHO TRADICIONAL-SIN VARIEDAD	Secano
	Recinto:14-061-005-00480-00001	Cultivo:20000	BARBECHO TRADICIONAL-SIN VARIEDAD	Secano
	Recinto:14-061-005-00481-00001	Cultivo:20000	BARBECHO TRADICIONAL-SIN VARIEDAD	Secano
	Recinto:14-061-005-00500-00001	Cultivo:20000	BARBECHO TRADICIONAL-SIN VARIEDAD	Secano
	Recinto:14-061-005-00501-00001	Cultivo:20000	BARBECHO TRADICIONAL-SIN VARIEDAD	Secano
	Recinto:14-061-005-00502-00001	Cultivo:20000	BARBECHO TRADICIONAL-SIN VARIEDAD	Secano
	Recinto:14-061-005-00503-00001	Cultivo:20000	BARBECHO TRADICIONAL-SIN VARIEDAD	Secano
	Recinto:14-061-005-00504-00001	Cultivo:20000	BARBECHO TRADICIONAL-SIN VARIEDAD	Secano
	Recinto:14-061-005-00505-00001	Cultivo:20000	BARBECHO TRADICIONAL-SIN VARIEDAD	Secano
	Recinto:14-061-005-00506-00001	Cultivo:20000	BARBECHO TRADICIONAL-SIN VARIEDAD	Secano
	Recinto:14-061-020-00016-00001	Cultivo:62000	PASTOS PERMANENTES DE 5 O MAS AÑOS-SIN VARIEDAD	Secano
	Recinto:14-061-020-00016-00003	Cultivo:62000	PASTOS PERMANENTES DE 5 O MAS AÑOS-SIN VARIEDAD	Secano
	Recinto:14-061-020-00016-00005	Cultivo:62000	PASTOS PERMANENTES DE 5 O MAS AÑOS-SIN VARIEDAD	Secano
	Recinto:14-061-020-00016-00008	Cultivo:20000	BARBECHO TRADICIONAL-SIN VARIEDAD	Secano
	Recinto:14-061-020-00016-00008	Cultivo:63000	PASTOS DE MENOS DE 5 AÑOS-SIN VARIEDAD	Secano
	Recinto:14-061-020-00016-00009	Cultivo:20000	BARBECHO TRADICIONAL-SIN VARIEDAD	Secano
	Recinto:14-061-020-00115-00001	Cultivo:62000	PASTOS PERMANENTES DE 5 O MAS AÑOS-SIN VARIEDAD	Secano
	Recinto:14-061-020-00135-00001	Cultivo:62000	PASTOS PERMANENTES DE 5 O MAS AÑOS-SIN VARIEDAD	Secano
	Recinto:14-061-020-00136-00001	Cultivo:62000	PASTOS PERMANENTES DE 5 O MAS AÑOS-SIN VARIEDAD	Secano
	Recinto:14-061-020-00137-00001	Cultivo:62000	PASTOS PERMANENTES DE 5 O MAS AÑOS-SIN VARIEDAD	Secano
	Recinto:14-061-020-00138-00001	Cultivo:62000	PASTOS PERMANENTES DE 5 O MAS AÑOS-SIN VARIEDAD	Secano
	Recinto:14-061-020-00150-00001	Cultivo:62000	PASTOS PERMANENTES DE 5 O MAS AÑOS-SIN VARIEDAD	Secano
86124	Recinto de forrajera para Cálculo de Carga Ganadera que No pertenece a Explotación.			
	Recinto:14-061-002-00038-00001	Cultivo:62000	PASTOS PERMANENTES DE 5 O MAS AÑOS-SIN VARIEDAD	Secano
	Recinto:14-061-004-00234-00001	Cultivo:62000	PASTOS PERMANENTES DE 5 O MAS AÑOS-SIN VARIEDAD	Secano
	Recinto:14-061-004-00252-00001	Cultivo:62000	PASTOS PERMANENTES DE 5 O MAS AÑOS-SIN VARIEDAD	Secano
	Recinto:14-061-004-00272-00001	Cultivo:20000	BARBECHO TRADICIONAL-SIN VARIEDAD	Secano
	Recinto:14-061-004-00273-00001	Cultivo:20000	BARBECHO TRADICIONAL-SIN VARIEDAD	Secano
	Recinto:14-061-004-00290-00003	Cultivo:62000	PASTOS PERMANENTES DE 5 O MAS AÑOS-SIN VARIEDAD	Secano
	Recinto:14-061-004-00291-00001	Cultivo:62000	PASTOS PERMANENTES DE 5 O MAS AÑOS-SIN VARIEDAD	Secano
	Recinto:14-061-004-00291-00003	Cultivo:20000	BARBECHO TRADICIONAL-SIN VARIEDAD	Secano
	Recinto:14-061-004-00291-00004	Cultivo:62000	PASTOS PERMANENTES DE 5 O MAS AÑOS-SIN VARIEDAD	Secano
	Recinto:14-061-004-00291-00005	Cultivo:20000	BARBECHO TRADICIONAL-SIN VARIEDAD	Secano

(1) Con incidencias que retienen pago o deniegan el expediente.

(2) Se calcula sobre superficie declarada admisible.

(3) Aplicación del artículo 16 bis del RD 147/2023.

(4) Expediente con algunos recintos de pastos permanentes ubicados en espacios protegidos donde la carga ganadera mínima será 0,1 UGM/ha.

Puede verificar la integridad de una copia de este documento mediante la lectura del código QR adjunto o mediante el acceso a la dirección <https://ws050.juntadeandalucia.es/verificarFirma> indicando el código de VERIFICACIÓN

FIRMADO POR	RAQUEL MARIA ESPIN CRESPO	17/10/2024
VERIFICACIÓN	Pk2jmJDVJQXVSF7B6ESWF6FEMYA9VL	PÁG. 475/3958





INCIDENCIAS

INCIDENCIA DESCRIPCIÓN

Recinto:14-061-004-00315-00001	Cultivo:20000	BARBECHO TRADICIONAL-SIN VARIEDAD	Secano
Recinto:14-061-004-00315-00002	Cultivo:62000	PASTOS PERMANENTES DE 5 O MAS AÑOS-SIN VARIEDAD	Secano
Recinto:14-061-004-00328-00001	Cultivo:62000	PASTOS PERMANENTES DE 5 O MAS AÑOS-SIN VARIEDAD	Secano
Recinto:14-061-005-00095-00001	Cultivo:20000	BARBECHO TRADICIONAL-SIN VARIEDAD	Secano
Recinto:14-061-005-00097-00001	Cultivo:20000	BARBECHO TRADICIONAL-SIN VARIEDAD	Secano
Recinto:14-061-005-00097-00002	Cultivo:62000	PASTOS PERMANENTES DE 5 O MAS AÑOS-SIN VARIEDAD	Secano
Recinto:14-061-005-00097-00003	Cultivo:62000	PASTOS PERMANENTES DE 5 O MAS AÑOS-SIN VARIEDAD	Secano
Recinto:14-061-005-00097-00004	Cultivo:62000	PASTOS PERMANENTES DE 5 O MAS AÑOS-SIN VARIEDAD	Secano
Recinto:14-061-005-00098-00001	Cultivo:20000	BARBECHO TRADICIONAL-SIN VARIEDAD	Secano
Recinto:14-061-005-00098-00002	Cultivo:62000	PASTOS PERMANENTES DE 5 O MAS AÑOS-SIN VARIEDAD	Secano
Recinto:14-061-005-00099-00001	Cultivo:62000	PASTOS PERMANENTES DE 5 O MAS AÑOS-SIN VARIEDAD	Secano
Recinto:14-061-005-00099-00002	Cultivo:20000	BARBECHO TRADICIONAL-SIN VARIEDAD	Secano
Recinto:14-061-005-00272-00001	Cultivo:20000	BARBECHO TRADICIONAL-SIN VARIEDAD	Secano
Recinto:14-061-005-00276-00001	Cultivo:20000	BARBECHO TRADICIONAL-SIN VARIEDAD	Secano
Recinto:14-061-005-00277-00001	Cultivo:20000	BARBECHO TRADICIONAL-SIN VARIEDAD	Secano
Recinto:14-061-005-00278-00001	Cultivo:20000	BARBECHO TRADICIONAL-SIN VARIEDAD	Secano
Recinto:14-061-005-00279-00001	Cultivo:20000	BARBECHO TRADICIONAL-SIN VARIEDAD	Secano
Recinto:14-061-005-00280-00001	Cultivo:20000	BARBECHO TRADICIONAL-SIN VARIEDAD	Secano
Recinto:14-061-005-00476-00001	Cultivo:20000	BARBECHO TRADICIONAL-SIN VARIEDAD	Secano
Recinto:14-061-005-00476-00002	Cultivo:62000	PASTOS PERMANENTES DE 5 O MAS AÑOS-SIN VARIEDAD	Secano
Recinto:14-061-005-00477-00002	Cultivo:20000	BARBECHO TRADICIONAL-SIN VARIEDAD	Secano
Recinto:14-061-005-00478-00001	Cultivo:20000	BARBECHO TRADICIONAL-SIN VARIEDAD	Secano
Recinto:14-061-005-00478-00002	Cultivo:20000	BARBECHO TRADICIONAL-SIN VARIEDAD	Secano
Recinto:14-061-005-00479-00001	Cultivo:20000	BARBECHO TRADICIONAL-SIN VARIEDAD	Secano
Recinto:14-061-005-00480-00001	Cultivo:20000	BARBECHO TRADICIONAL-SIN VARIEDAD	Secano
Recinto:14-061-005-00481-00001	Cultivo:20000	BARBECHO TRADICIONAL-SIN VARIEDAD	Secano
Recinto:14-061-005-00500-00001	Cultivo:20000	BARBECHO TRADICIONAL-SIN VARIEDAD	Secano
Recinto:14-061-005-00501-00001	Cultivo:20000	BARBECHO TRADICIONAL-SIN VARIEDAD	Secano
Recinto:14-061-005-00502-00001	Cultivo:20000	BARBECHO TRADICIONAL-SIN VARIEDAD	Secano
Recinto:14-061-005-00503-00001	Cultivo:20000	BARBECHO TRADICIONAL-SIN VARIEDAD	Secano
Recinto:14-061-005-00504-00001	Cultivo:20000	BARBECHO TRADICIONAL-SIN VARIEDAD	Secano
Recinto:14-061-005-00505-00001	Cultivo:20000	BARBECHO TRADICIONAL-SIN VARIEDAD	Secano
Recinto:14-061-005-00506-00001	Cultivo:20000	BARBECHO TRADICIONAL-SIN VARIEDAD	Secano
Recinto:14-061-020-00016-00001	Cultivo:62000	PASTOS PERMANENTES DE 5 O MAS AÑOS-SIN VARIEDAD	Secano
Recinto:14-061-020-00016-00003	Cultivo:62000	PASTOS PERMANENTES DE 5 O MAS AÑOS-SIN VARIEDAD	Secano
Recinto:14-061-020-00016-00005	Cultivo:62000	PASTOS PERMANENTES DE 5 O MAS AÑOS-SIN VARIEDAD	Secano
Recinto:14-061-020-00016-00008	Cultivo:20000	BARBECHO TRADICIONAL-SIN VARIEDAD	Secano
Recinto:14-061-020-00016-00008	Cultivo:63000	PASTOS DE MENOS DE 5 AÑOS-SIN VARIEDAD	Secano
Recinto:14-061-020-00016-00009	Cultivo:20000	BARBECHO TRADICIONAL-SIN VARIEDAD	Secano
Recinto:14-061-020-00115-00001	Cultivo:62000	PASTOS PERMANENTES DE 5 O MAS AÑOS-SIN VARIEDAD	Secano
Recinto:14-061-020-00135-00001	Cultivo:62000	PASTOS PERMANENTES DE 5 O MAS AÑOS-SIN VARIEDAD	Secano
Recinto:14-061-020-00136-00001	Cultivo:62000	PASTOS PERMANENTES DE 5 O MAS AÑOS-SIN VARIEDAD	Secano
Recinto:14-061-020-00137-00001	Cultivo:62000	PASTOS PERMANENTES DE 5 O MAS AÑOS-SIN VARIEDAD	Secano
Recinto:14-061-020-00138-00001	Cultivo:62000	PASTOS PERMANENTES DE 5 O MAS AÑOS-SIN VARIEDAD	Secano
Recinto:14-061-020-00150-00001	Cultivo:62000	PASTOS PERMANENTES DE 5 O MAS AÑOS-SIN VARIEDAD	Secano

Datos considerados para el Cálculo de la Carga Ganadera del expediente

Superficie determinada para Cálculo Carga Ganadera: 89,21 ha
Carga Ganadera del Expediente: 1,65 ugm/ha (4)

Explotación	Especie	Ugm Calculada para CG
ES140610000122	CAPRINA	5,54
ES140610000122	OVINA	141,62

(1) Con incidencias que retienen pago o deniegan el expediente.
(2) Se calcula sobre superficie declarada admisible.
(3) Aplicación del artículo 16 bis del RD 147/2023.
(4) Expediente con algunos recintos de pastos permanentes ubicados en espacios protegidos donde la carga ganadera mínima será 0,1 UGM/ha.

Puede verificar la integridad de una copia de este documento mediante la lectura del código QR adjunto o mediante el acceso a la dirección https://ws050.juntadeandalucia.es/verificarFirma indicando el código de VERIFICACIÓN			
FIRMADO POR	RAQUEL MARIA ESPIN CRESPO	17/10/2024	
VERIFICACIÓN	Pk2jmJDVJQXVSF7B6ESWF6FEMYA9VL	PÁG. 476/3958	



Recintos Determinados para el Cálculo de Garga Ganadera

REF.	REFERENCIA SIGPAC	CULTIVO	DESCRIPCIÓN CULTIVO	S/R	SUP. RESUELTA (ha)
-1609270	14-061-004-00278-00012	20000	BARBECHO TRADICIONAL-SIN VARIEDAD	S	0,10
-1609269	14-061-004-00278-00010	62000	PASTOS PERMANENTES DE 5 O MAS AÑOS-SIN VARIEDAD	S	0,68
-1609268	14-061-004-00278-00009	63000	PASTOS DE MENOS DE 5 AÑOS-SIN VARIEDAD	S	3,20
-1148107	14-061-020-00131-00004	20000	BARBECHO TRADICIONAL-SIN VARIEDAD	S	3,50
-1092762	14-061-004-00369-00002	62000	PASTOS PERMANENTES DE 5 O MAS AÑOS-SIN VARIEDAD	S	0,05
-1092761	14-061-004-00324-00005	62000	PASTOS PERMANENTES DE 5 O MAS AÑOS-SIN VARIEDAD	S	0,21
-1092760	14-061-004-00324-00004	62000	PASTOS PERMANENTES DE 5 O MAS AÑOS-SIN VARIEDAD	S	0,39
-1092758	14-061-004-00277-00003	62000	PASTOS PERMANENTES DE 5 O MAS AÑOS-SIN VARIEDAD	S	0,21
-1092757	14-061-004-00238-00003	62000	PASTOS PERMANENTES DE 5 O MAS AÑOS-SIN VARIEDAD	S	0,97
-1092756	14-061-002-00042-00002	62000	PASTOS PERMANENTES DE 5 O MAS AÑOS-SIN VARIEDAD	S	0,12
-151270	14-061-020-00130-00013	63000	PASTOS DE MENOS DE 5 AÑOS-SIN VARIEDAD	S	5,61
-151269	14-061-020-00130-00013	63000	PASTOS DE MENOS DE 5 AÑOS-SIN VARIEDAD	S	6,30
-151268	14-061-020-00130-00013	63000	PASTOS DE MENOS DE 5 AÑOS-SIN VARIEDAD	S	1,40
-131853	14-061-004-00299-00001	63000	PASTOS DE MENOS DE 5 AÑOS-SIN VARIEDAD	S	2,21
-131844	14-061-004-00325-00001	63000	PASTOS DE MENOS DE 5 AÑOS-SIN VARIEDAD	S	0,73
-131146	14-061-004-00304-00002	20000	BARBECHO TRADICIONAL-SIN VARIEDAD	S	0,01
6924349	14-061-020-00066-00005	63000	PASTOS DE MENOS DE 5 AÑOS-SIN VARIEDAD	S	0,00
1700000007044088	14-061-004-00279-00001	62000	PASTOS PERMANENTES DE 5 O MAS AÑOS-SIN VARIEDAD	S	0,31
1700000007044089	14-061-004-00296-00001	62000	PASTOS PERMANENTES DE 5 O MAS AÑOS-SIN VARIEDAD	S	1,14
1700000007044090	14-061-004-00281-00001	62000	PASTOS PERMANENTES DE 5 O MAS AÑOS-SIN VARIEDAD	S	0,03
1700000007044091	14-061-004-00280-00001	62000	PASTOS PERMANENTES DE 5 O MAS AÑOS-SIN VARIEDAD	S	0,28
1700000007044093	14-061-004-00281-00001	62000	PASTOS PERMANENTES DE 5 O MAS AÑOS-SIN VARIEDAD	S	0,15
1700000007044096	14-061-020-00131-00001	62000	PASTOS PERMANENTES DE 5 O MAS AÑOS-SIN VARIEDAD	S	3,57
1700000007044098	14-061-002-00040-00001	63000	PASTOS DE MENOS DE 5 AÑOS-SIN VARIEDAD	S	5,79
1700000007044099	14-061-020-00121-00001	20000	BARBECHO TRADICIONAL-SIN VARIEDAD	S	3,04
1700000007044102	14-061-004-00238-00001	63000	PASTOS DE MENOS DE 5 AÑOS-SIN VARIEDAD	S	4,29
1700000007044105	14-061-020-00132-00001	63000	PASTOS DE MENOS DE 5 AÑOS-SIN VARIEDAD	S	0,74
1700000007044108	14-061-020-00123-00002	62000	PASTOS PERMANENTES DE 5 O MAS AÑOS-SIN VARIEDAD	S	0,82
1700000007044109	14-061-004-00302-00001	63000	PASTOS DE MENOS DE 5 AÑOS-SIN VARIEDAD	S	0,20
1700000007044110	14-061-004-00302-00001	63000	PASTOS DE MENOS DE 5 AÑOS-SIN VARIEDAD	S	1,26
1700000007044112	14-061-004-00301-00001	63000	PASTOS DE MENOS DE 5 AÑOS-SIN VARIEDAD	S	1,45
1700000007044113	14-061-002-00041-00001	62000	PASTOS PERMANENTES DE 5 O MAS AÑOS-SIN VARIEDAD	S	0,05
1700000007044114	14-061-002-00045-00001	20000	BARBECHO TRADICIONAL-SIN VARIEDAD	S	2,57
1700000007044115	14-061-004-00277-00002	62000	PASTOS PERMANENTES DE 5 O MAS AÑOS-SIN VARIEDAD	S	0,19
1700000007044119	14-061-004-00324-00003	63000	PASTOS DE MENOS DE 5 AÑOS-SIN VARIEDAD	S	6,03
1700000007044120	14-061-004-00277-00001	63000	PASTOS DE MENOS DE 5 AÑOS-SIN VARIEDAD	S	0,91
1700000007044123	14-061-020-00009-00001	20000	BARBECHO TRADICIONAL-SIN VARIEDAD	S	0,67
1700000007044124	14-061-020-00004-00002	20000	BARBECHO TRADICIONAL-SIN VARIEDAD	S	2,61
1700000007044126	14-061-020-00155-00003	63000	PASTOS DE MENOS DE 5 AÑOS-SIN VARIEDAD	S	1,87
1700000007044127	14-061-004-00278-00007	20000	BARBECHO TRADICIONAL-SIN VARIEDAD	S	0,16
1700000007044128	14-061-004-00304-00001	63000	PASTOS DE MENOS DE 5 AÑOS-SIN VARIEDAD	S	0,76
1700000007044132	14-061-002-00049-00002	20000	BARBECHO TRADICIONAL-SIN VARIEDAD	S	1,52
1700000007044133	14-061-020-00116-00003	20000	BARBECHO TRADICIONAL-SIN VARIEDAD	S	0,44
1700000007044135	14-061-020-00155-00002	62000	PASTOS PERMANENTES DE 5 O MAS AÑOS-SIN VARIEDAD	S	1,54
1700000007044139	14-061-020-00006-00001	20000	BARBECHO TRADICIONAL-SIN VARIEDAD	S	4,74

(1) Con incidencias que retienen pago o deniegan el expediente.

(2) Se calcula sobre superficie declarada admisible.

(3) Aplicación del artículo 16 bis del RD 147/2023.

(4) Expediente con algunos recintos de pastos permanentes ubicados en espacios protegidos donde la carga ganadera mínima será 0,1 UGM/ha.

Puede verificar la integridad de una copia de este documento mediante la lectura del código QR adjunto o mediante el acceso a la dirección <https://ws050.juntadeandalucia.es/verificarFirma> indicando el código de VERIFICACIÓN

FIRMADO POR	RAQUEL MARIA ESPIN CRESPO	17/10/2024
VERIFICACIÓN	Pk2jmJDVJQXVSF7B6ESWF6FEMYA9VL	PÁG. 477/3958





Recintos Determinados para el Cálculo de Garga Ganadera

REF.	REFERENCIA SIGPAC	CULTIVO	DESCRIPCIÓN CULTIVO	S/R	SUP. RESUELTA (ha)
170000007044140	14-061-004-00278-00001	20000	BARBECHO TRADICIONAL-SIN VARIEDAD	S	0,29
170000007044141	14-061-004-00278-00001	63000	PASTOS DE MENOS DE 5 AÑOS-SIN VARIEDAD	S	1,34
170000007044143	14-061-020-00008-00001	20000	BARBECHO TRADICIONAL-SIN VARIEDAD	S	0,34
170000007044144	14-061-020-00007-00001	20000	BARBECHO TRADICIONAL-SIN VARIEDAD	S	0,39
170000007044147	14-061-004-00278-00007	20000	BARBECHO TRADICIONAL-SIN VARIEDAD	S	0,08
170000007044149	14-061-004-00369-00001	63000	PASTOS DE MENOS DE 5 AÑOS-SIN VARIEDAD	S	0,72
170000007044151	14-061-002-00042-00001	20000	BARBECHO TRADICIONAL-SIN VARIEDAD	S	0,66
170000007044152	14-061-002-00041-00002	20000	BARBECHO TRADICIONAL-SIN VARIEDAD	S	0,56
170000007044153	14-061-020-00130-00013	63000	PASTOS DE MENOS DE 5 AÑOS-SIN VARIEDAD	S	1,70
170000007044154	14-061-020-00130-00013	63000	PASTOS DE MENOS DE 5 AÑOS-SIN VARIEDAD	S	1,00
170000007044155	14-061-004-00316-00002	63000	PASTOS DE MENOS DE 5 AÑOS-SIN VARIEDAD	S	0,83
170000007044156	14-061-004-00317-00001	63000	PASTOS DE MENOS DE 5 AÑOS-SIN VARIEDAD	S	0,90
170000007044171	14-061-020-00134-00001	62000	PASTOS PERMANENTES DE 5 O MAS AÑOS-SIN VARIEDAD	S	2,41
170000007044174	14-061-020-00130-00012	62000	PASTOS PERMANENTES DE 5 O MAS AÑOS-SIN VARIEDAD	S	0,36
170000007044175	14-061-020-00130-00007	62000	PASTOS PERMANENTES DE 5 O MAS AÑOS-SIN VARIEDAD	S	2,53
170000007044178	14-061-020-00121-00002	62000	PASTOS PERMANENTES DE 5 O MAS AÑOS-SIN VARIEDAD	S	0,22
170000007044179	14-061-020-00122-00003	62000	PASTOS PERMANENTES DE 5 O MAS AÑOS-SIN VARIEDAD	S	2,06

Incidencias de carga ganadera

INCIDENCIA DESCRIPCIÓN

3790	Recinto declarado inactivo Recinto:14-061-020-00066-00005 Cultivo: -
3795	Recinto declarado con una situación de riesgo de abandono. Recinto:14-061-020-00016-00009 Cultivo: - Recinto:14-061-020-00016-00009 Cultivo: - Recinto:14-061-004-00304-00002 Cultivo: - Recinto:14-061-004-00291-00005 Cultivo: - Recinto:14-061-020-00121-00001 Cultivo: - Recinto:14-061-002-00045-00001 Cultivo: - Recinto:14-061-005-00278-00001 Cultivo: - Recinto:14-061-005-00276-00001 Cultivo: - Recinto:14-061-005-00279-00001 Cultivo: - Recinto:14-061-005-00280-00001 Cultivo: - Recinto:14-061-020-00004-00002 Cultivo: - Recinto:14-061-005-00277-00001 Cultivo: - Recinto:14-061-004-00291-00003 Cultivo: - Recinto:14-061-005-00272-00001 Cultivo: - Recinto:14-061-002-00049-00002 Cultivo: - Recinto:14-061-020-00006-00001 Cultivo: - Recinto:14-061-020-00008-00001 Cultivo: - Recinto:14-061-020-00007-00001 Cultivo: - Recinto:14-061-002-00042-00001 Cultivo: - Recinto:14-061-002-00041-00002 Cultivo: -
86122	Recinto superficie forrajera que realiza la actividad de producción de pastoreo y no declara el o los códigos del Registro de Explotaciones Ganaderas de Andalucía, REGA. Recinto:14-061-004-00315-00002 Cultivo:62000 PASTOS PERMANENTES DE 5 O MAS AÑOS-SIN VARIEDAD Secano Recinto:14-061-020-00016-00009 Cultivo:20000 BARBECHO TRADICIONAL-SIN VARIEDAD Secano Recinto:14-061-020-00016-00009 Cultivo:20000 BARBECHO TRADICIONAL-SIN VARIEDAD Secano Recinto:14-061-005-00478-00001 Cultivo:20000 BARBECHO TRADICIONAL-SIN VARIEDAD Secano Recinto:14-061-005-00478-00002 Cultivo:20000 BARBECHO TRADICIONAL-SIN VARIEDAD Secano Recinto:14-061-005-00476-00002 Cultivo:62000 PASTOS PERMANENTES DE 5 O MAS AÑOS-SIN VARIEDAD Secano Recinto:14-061-005-00099-00002 Cultivo:20000 BARBECHO TRADICIONAL-SIN VARIEDAD Secano Recinto:14-061-005-00098-00002 Cultivo:62000 PASTOS PERMANENTES DE 5 O MAS AÑOS-SIN VARIEDAD Secano

(1) Con incidencias que retienen pago o deniegan el expediente.

(2) Se calcula sobre superficie declarada admisible.

(3) Aplicación del artículo 16 bis del RD 147/2023.

(4) Expediente con algunos recintos de pastos permanentes ubicados en espacios protegidos donde la carga ganadera mínima será 0,1 UGM/ha.

Puede verificar la integridad de una copia de este documento mediante la lectura del código QR adjunto o mediante el acceso a la dirección <https://ws050.juntadeandalucia.es/verificarFirma> indicando el código de VERIFICACIÓN

FIRMADO POR	RAQUEL MARIA ESPIN CRESPO	17/10/2024
VERIFICACIÓN	Pk2jmJDVJQXVSF7B6ESWF6FEMYA9VL	PÁG. 478/3958





	Recinto:14-061-005-00098-00002	Cultivo:62000	PASTOS PERMANENTES DE 5 O MAS AÑOS-SIN VARIEDAD	Secano
	Recinto:14-061-005-00097-00004	Cultivo:62000	PASTOS PERMANENTES DE 5 O MAS AÑOS-SIN VARIEDAD	Secano
	Recinto:14-061-005-00097-00003	Cultivo:62000	PASTOS PERMANENTES DE 5 O MAS AÑOS-SIN VARIEDAD	Secano
	Recinto:14-061-005-00097-00002	Cultivo:62000	PASTOS PERMANENTES DE 5 O MAS AÑOS-SIN VARIEDAD	Secano
	Recinto:14-061-004-00291-00005	Cultivo:20000	BARBECHO TRADICIONAL-SIN VARIEDAD	Secano
	Recinto:14-061-002-00038-00001	Cultivo:62000	PASTOS PERMANENTES DE 5 O MAS AÑOS-SIN VARIEDAD	Secano
	Recinto:14-061-004-00290-00003	Cultivo:62000	PASTOS PERMANENTES DE 5 O MAS AÑOS-SIN VARIEDAD	Secano
	Recinto:14-061-004-00291-00001	Cultivo:62000	PASTOS PERMANENTES DE 5 O MAS AÑOS-SIN VARIEDAD	Secano
	Recinto:14-061-020-00016-00005	Cultivo:62000	PASTOS PERMANENTES DE 5 O MAS AÑOS-SIN VARIEDAD	Secano
	Recinto:14-061-004-00272-00001	Cultivo:20000	BARBECHO TRADICIONAL-SIN VARIEDAD	Secano
	Recinto:14-061-004-00273-00001	Cultivo:20000	BARBECHO TRADICIONAL-SIN VARIEDAD	Secano
	Recinto:14-061-004-00328-00001	Cultivo:62000	PASTOS PERMANENTES DE 5 O MAS AÑOS-SIN VARIEDAD	Secano
	Recinto:14-061-004-00291-00004	Cultivo:62000	PASTOS PERMANENTES DE 5 O MAS AÑOS-SIN VARIEDAD	Secano
	Recinto:14-061-020-00115-00001	Cultivo:62000	PASTOS PERMANENTES DE 5 O MAS AÑOS-SIN VARIEDAD	Secano
	Recinto:14-061-020-00016-00008	Cultivo:63000	PASTOS DE MENOS DE 5 AÑOS-SIN VARIEDAD	Secano
	Recinto:14-061-004-00234-00001	Cultivo:62000	PASTOS PERMANENTES DE 5 O MAS AÑOS-SIN VARIEDAD	Secano
	Recinto:14-061-004-00252-00001	Cultivo:62000	PASTOS PERMANENTES DE 5 O MAS AÑOS-SIN VARIEDAD	Secano
	Recinto:14-061-005-00278-00001	Cultivo:20000	BARBECHO TRADICIONAL-SIN VARIEDAD	Secano
	Recinto:14-061-005-00276-00001	Cultivo:20000	BARBECHO TRADICIONAL-SIN VARIEDAD	Secano
	Recinto:14-061-005-00279-00001	Cultivo:20000	BARBECHO TRADICIONAL-SIN VARIEDAD	Secano
	Recinto:14-061-005-00280-00001	Cultivo:20000	BARBECHO TRADICIONAL-SIN VARIEDAD	Secano
	Recinto:14-061-005-00277-00001	Cultivo:20000	BARBECHO TRADICIONAL-SIN VARIEDAD	Secano
	Recinto:14-061-004-00291-00003	Cultivo:20000	BARBECHO TRADICIONAL-SIN VARIEDAD	Secano
	Recinto:14-061-005-00272-00001	Cultivo:20000	BARBECHO TRADICIONAL-SIN VARIEDAD	Secano
	Recinto:14-061-020-00150-00001	Cultivo:62000	PASTOS PERMANENTES DE 5 O MAS AÑOS-SIN VARIEDAD	Secano
	Recinto:14-061-005-00097-00001	Cultivo:20000	BARBECHO TRADICIONAL-SIN VARIEDAD	Secano
	Recinto:14-061-005-00095-00001	Cultivo:20000	BARBECHO TRADICIONAL-SIN VARIEDAD	Secano
	Recinto:14-061-005-00477-00002	Cultivo:20000	BARBECHO TRADICIONAL-SIN VARIEDAD	Secano
	Recinto:14-061-005-00476-00001	Cultivo:20000	BARBECHO TRADICIONAL-SIN VARIEDAD	Secano
	Recinto:14-061-020-00016-00008	Cultivo:20000	BARBECHO TRADICIONAL-SIN VARIEDAD	Secano
	Recinto:14-061-004-00315-00001	Cultivo:20000	BARBECHO TRADICIONAL-SIN VARIEDAD	Secano
	Recinto:14-061-020-00136-00001	Cultivo:62000	PASTOS PERMANENTES DE 5 O MAS AÑOS-SIN VARIEDAD	Secano
	Recinto:14-061-020-00138-00001	Cultivo:62000	PASTOS PERMANENTES DE 5 O MAS AÑOS-SIN VARIEDAD	Secano
	Recinto:14-061-020-00137-00001	Cultivo:62000	PASTOS PERMANENTES DE 5 O MAS AÑOS-SIN VARIEDAD	Secano
	Recinto:14-061-005-00506-00001	Cultivo:20000	BARBECHO TRADICIONAL-SIN VARIEDAD	Secano
	Recinto:14-061-020-00135-00001	Cultivo:62000	PASTOS PERMANENTES DE 5 O MAS AÑOS-SIN VARIEDAD	Secano
	Recinto:14-061-005-00479-00001	Cultivo:20000	BARBECHO TRADICIONAL-SIN VARIEDAD	Secano
	Recinto:14-061-005-00480-00001	Cultivo:20000	BARBECHO TRADICIONAL-SIN VARIEDAD	Secano
	Recinto:14-061-005-00481-00001	Cultivo:20000	BARBECHO TRADICIONAL-SIN VARIEDAD	Secano
	Recinto:14-061-005-00500-00001	Cultivo:20000	BARBECHO TRADICIONAL-SIN VARIEDAD	Secano
	Recinto:14-061-005-00501-00001	Cultivo:20000	BARBECHO TRADICIONAL-SIN VARIEDAD	Secano
	Recinto:14-061-005-00502-00001	Cultivo:20000	BARBECHO TRADICIONAL-SIN VARIEDAD	Secano
	Recinto:14-061-005-00503-00001	Cultivo:20000	BARBECHO TRADICIONAL-SIN VARIEDAD	Secano
	Recinto:14-061-005-00504-00001	Cultivo:20000	BARBECHO TRADICIONAL-SIN VARIEDAD	Secano
	Recinto:14-061-005-00505-00001	Cultivo:20000	BARBECHO TRADICIONAL-SIN VARIEDAD	Secano
	Recinto:14-061-005-00098-00001	Cultivo:20000	BARBECHO TRADICIONAL-SIN VARIEDAD	Secano
	Recinto:14-061-005-00099-00001	Cultivo:62000	PASTOS PERMANENTES DE 5 O MAS AÑOS-SIN VARIEDAD	Secano
	Recinto:14-061-005-00099-00001	Cultivo:62000	PASTOS PERMANENTES DE 5 O MAS AÑOS-SIN VARIEDAD	Secano
	Recinto:14-061-020-00016-00001	Cultivo:62000	PASTOS PERMANENTES DE 5 O MAS AÑOS-SIN VARIEDAD	Secano
	Recinto:14-061-020-00016-00003	Cultivo:62000	PASTOS PERMANENTES DE 5 O MAS AÑOS-SIN VARIEDAD	Secano
86124	Recinto de forrajera para Cálculo de Carga Ganadera que No pertenece a Explotación.			
	Recinto:14-061-004-00315-00002	Cultivo:62000	PASTOS PERMANENTES DE 5 O MAS AÑOS-SIN VARIEDAD	Secano
	Recinto:14-061-020-00016-00009	Cultivo:20000	BARBECHO TRADICIONAL-SIN VARIEDAD	Secano
	Recinto:14-061-020-00016-00009	Cultivo:20000	BARBECHO TRADICIONAL-SIN VARIEDAD	Secano
	Recinto:14-061-005-00478-00001	Cultivo:20000	BARBECHO TRADICIONAL-SIN VARIEDAD	Secano
	Recinto:14-061-005-00478-00002	Cultivo:20000	BARBECHO TRADICIONAL-SIN VARIEDAD	Secano
	Recinto:14-061-005-00476-00002	Cultivo:62000	PASTOS PERMANENTES DE 5 O MAS AÑOS-SIN VARIEDAD	Secano
	Recinto:14-061-005-00099-00002	Cultivo:20000	BARBECHO TRADICIONAL-SIN VARIEDAD	Secano
	Recinto:14-061-005-00098-00002	Cultivo:62000	PASTOS PERMANENTES DE 5 O MAS AÑOS-SIN VARIEDAD	Secano
	Recinto:14-061-005-00098-00002	Cultivo:62000	PASTOS PERMANENTES DE 5 O MAS AÑOS-SIN VARIEDAD	Secano

(1) Con incidencias que retienen pago o deniegan el expediente.

(2) Se calcula sobre superficie declarada admisible.

(3) Aplicación del artículo 16 bis del RD 147/2023.

(4) Expediente con algunos recintos de pastos permanentes ubicados en espacios protegidos donde la carga ganadera mínima será 0,1 UGM/ha.

Puede verificar la integridad de una copia de este documento mediante la lectura del código QR adjunto o mediante el acceso a la dirección <https://ws050.juntadeandalucia.es/verificarFirma> indicando el código de VERIFICACIÓN

FIRMADO POR	RAQUEL MARIA ESPIN CRESPO	17/10/2024
VERIFICACIÓN	Pk2jmJDVJQXVSF7B6ESWF6FEMYA9VL	PÁG. 479/3958





	Recinto:14-061-005-00097-00004	Cultivo:62000	PASTOS PERMANENTES DE 5 O MAS AÑOS-SIN VARIEDAD	Secano
	Recinto:14-061-005-00097-00003	Cultivo:62000	PASTOS PERMANENTES DE 5 O MAS AÑOS-SIN VARIEDAD	Secano
	Recinto:14-061-005-00097-00002	Cultivo:62000	PASTOS PERMANENTES DE 5 O MAS AÑOS-SIN VARIEDAD	Secano
	Recinto:14-061-004-00291-00005	Cultivo:20000	BARBECHO TRADICIONAL-SIN VARIEDAD	Secano
	Recinto:14-061-002-00038-00001	Cultivo:62000	PASTOS PERMANENTES DE 5 O MAS AÑOS-SIN VARIEDAD	Secano
	Recinto:14-061-004-00290-00003	Cultivo:62000	PASTOS PERMANENTES DE 5 O MAS AÑOS-SIN VARIEDAD	Secano
	Recinto:14-061-004-00291-00001	Cultivo:62000	PASTOS PERMANENTES DE 5 O MAS AÑOS-SIN VARIEDAD	Secano
	Recinto:14-061-020-00016-00005	Cultivo:62000	PASTOS PERMANENTES DE 5 O MAS AÑOS-SIN VARIEDAD	Secano
	Recinto:14-061-004-00272-00001	Cultivo:20000	BARBECHO TRADICIONAL-SIN VARIEDAD	Secano
	Recinto:14-061-004-00273-00001	Cultivo:20000	BARBECHO TRADICIONAL-SIN VARIEDAD	Secano
	Recinto:14-061-004-00328-00001	Cultivo:62000	PASTOS PERMANENTES DE 5 O MAS AÑOS-SIN VARIEDAD	Secano
	Recinto:14-061-004-00291-00004	Cultivo:62000	PASTOS PERMANENTES DE 5 O MAS AÑOS-SIN VARIEDAD	Secano
	Recinto:14-061-020-00115-00001	Cultivo:62000	PASTOS PERMANENTES DE 5 O MAS AÑOS-SIN VARIEDAD	Secano
	Recinto:14-061-020-00016-00008	Cultivo:63000	PASTOS DE MENOS DE 5 AÑOS-SIN VARIEDAD	Secano
	Recinto:14-061-004-00234-00001	Cultivo:62000	PASTOS PERMANENTES DE 5 O MAS AÑOS-SIN VARIEDAD	Secano
	Recinto:14-061-004-00252-00001	Cultivo:62000	PASTOS PERMANENTES DE 5 O MAS AÑOS-SIN VARIEDAD	Secano
	Recinto:14-061-005-00278-00001	Cultivo:20000	BARBECHO TRADICIONAL-SIN VARIEDAD	Secano
	Recinto:14-061-005-00276-00001	Cultivo:20000	BARBECHO TRADICIONAL-SIN VARIEDAD	Secano
	Recinto:14-061-005-00279-00001	Cultivo:20000	BARBECHO TRADICIONAL-SIN VARIEDAD	Secano
	Recinto:14-061-005-00280-00001	Cultivo:20000	BARBECHO TRADICIONAL-SIN VARIEDAD	Secano
	Recinto:14-061-005-00277-00001	Cultivo:20000	BARBECHO TRADICIONAL-SIN VARIEDAD	Secano
	Recinto:14-061-004-00291-00003	Cultivo:20000	BARBECHO TRADICIONAL-SIN VARIEDAD	Secano
	Recinto:14-061-005-00272-00001	Cultivo:20000	BARBECHO TRADICIONAL-SIN VARIEDAD	Secano
	Recinto:14-061-020-00150-00001	Cultivo:62000	PASTOS PERMANENTES DE 5 O MAS AÑOS-SIN VARIEDAD	Secano
	Recinto:14-061-005-00097-00001	Cultivo:20000	BARBECHO TRADICIONAL-SIN VARIEDAD	Secano
	Recinto:14-061-005-00095-00001	Cultivo:20000	BARBECHO TRADICIONAL-SIN VARIEDAD	Secano
	Recinto:14-061-005-00477-00002	Cultivo:20000	BARBECHO TRADICIONAL-SIN VARIEDAD	Secano
	Recinto:14-061-005-00476-00001	Cultivo:20000	BARBECHO TRADICIONAL-SIN VARIEDAD	Secano
	Recinto:14-061-020-00016-00008	Cultivo:20000	BARBECHO TRADICIONAL-SIN VARIEDAD	Secano
	Recinto:14-061-004-00315-00001	Cultivo:20000	BARBECHO TRADICIONAL-SIN VARIEDAD	Secano
	Recinto:14-061-020-00136-00001	Cultivo:62000	PASTOS PERMANENTES DE 5 O MAS AÑOS-SIN VARIEDAD	Secano
	Recinto:14-061-020-00138-00001	Cultivo:62000	PASTOS PERMANENTES DE 5 O MAS AÑOS-SIN VARIEDAD	Secano
	Recinto:14-061-020-00137-00001	Cultivo:62000	PASTOS PERMANENTES DE 5 O MAS AÑOS-SIN VARIEDAD	Secano
	Recinto:14-061-005-00506-00001	Cultivo:20000	BARBECHO TRADICIONAL-SIN VARIEDAD	Secano
	Recinto:14-061-020-00135-00001	Cultivo:62000	PASTOS PERMANENTES DE 5 O MAS AÑOS-SIN VARIEDAD	Secano
	Recinto:14-061-005-00479-00001	Cultivo:20000	BARBECHO TRADICIONAL-SIN VARIEDAD	Secano
	Recinto:14-061-005-00480-00001	Cultivo:20000	BARBECHO TRADICIONAL-SIN VARIEDAD	Secano
	Recinto:14-061-005-00481-00001	Cultivo:20000	BARBECHO TRADICIONAL-SIN VARIEDAD	Secano
	Recinto:14-061-005-00500-00001	Cultivo:20000	BARBECHO TRADICIONAL-SIN VARIEDAD	Secano
	Recinto:14-061-005-00501-00001	Cultivo:20000	BARBECHO TRADICIONAL-SIN VARIEDAD	Secano
	Recinto:14-061-005-00502-00001	Cultivo:20000	BARBECHO TRADICIONAL-SIN VARIEDAD	Secano
	Recinto:14-061-005-00503-00001	Cultivo:20000	BARBECHO TRADICIONAL-SIN VARIEDAD	Secano
	Recinto:14-061-005-00504-00001	Cultivo:20000	BARBECHO TRADICIONAL-SIN VARIEDAD	Secano
	Recinto:14-061-005-00505-00001	Cultivo:20000	BARBECHO TRADICIONAL-SIN VARIEDAD	Secano
	Recinto:14-061-005-00098-00001	Cultivo:20000	BARBECHO TRADICIONAL-SIN VARIEDAD	Secano
	Recinto:14-061-005-00099-00001	Cultivo:62000	PASTOS PERMANENTES DE 5 O MAS AÑOS-SIN VARIEDAD	Secano
	Recinto:14-061-005-00099-00001	Cultivo:62000	PASTOS PERMANENTES DE 5 O MAS AÑOS-SIN VARIEDAD	Secano
	Recinto:14-061-020-00016-00001	Cultivo:62000	PASTOS PERMANENTES DE 5 O MAS AÑOS-SIN VARIEDAD	Secano
	Recinto:14-061-020-00016-00003	Cultivo:62000	PASTOS PERMANENTES DE 5 O MAS AÑOS-SIN VARIEDAD	Secano
86128	Recinto de Forrajeras que no ha contabilizado para Carga Ganadera por no tener una explotación válida para el cálculo de la Carga Ganadera			
	Recinto:14-061-004-00315-00002	Cultivo:62	PASTOS PERMANENTES DE 5 O MAS AÑOS-	
	Recinto:14-061-020-00016-00009	Cultivo:20	BARBECHO TRADICIONAL-	
	Recinto:14-061-020-00016-00009	Cultivo:20	BARBECHO TRADICIONAL-	
	Recinto:14-061-005-00478-00001	Cultivo:20	BARBECHO TRADICIONAL-	
	Recinto:14-061-005-00478-00002	Cultivo:20	BARBECHO TRADICIONAL-	
	Recinto:14-061-005-00476-00002	Cultivo:62	PASTOS PERMANENTES DE 5 O MAS AÑOS-	
	Recinto:14-061-005-00099-00002	Cultivo:20	BARBECHO TRADICIONAL-	
	Recinto:14-061-005-00098-00002	Cultivo:62	PASTOS PERMANENTES DE 5 O MAS AÑOS-	
	Recinto:14-061-005-00098-00002	Cultivo:62	PASTOS PERMANENTES DE 5 O MAS AÑOS-	
	Recinto:14-061-005-00097-00004	Cultivo:62	PASTOS PERMANENTES DE 5 O MAS AÑOS-	

(1) Con incidencias que retienen pago o deniegan el expediente.

(2) Se calcula sobre superficie declarada admisible.

(3) Aplicación del artículo 16 bis del RD 147/2023.

(4) Expediente con algunos recintos de pastos permanentes ubicados en espacios protegidos donde la carga ganadera mínima será 0,1 UGM/ha.

Puede verificar la integridad de una copia de este documento mediante la lectura del código QR adjunto o mediante el acceso a la dirección <https://ws050.juntadeandalucia.es/verificarFirma> indicando el código de VERIFICACIÓN

FIRMADO POR	RAQUEL MARIA ESPIN CRESPO	17/10/2024
VERIFICACIÓN	Pk2jmJDVJQXVSF7B6ESWF6FEMYA9VL	PÁG. 480/3958





Recinto:14-061-005-00097-00003 Cultivo:62 PASTOS PERMANENTES DE 5 O MAS AÑOS-
 Recinto:14-061-005-00097-00002 Cultivo:62 PASTOS PERMANENTES DE 5 O MAS AÑOS-
 Recinto:14-061-004-00291-00005 Cultivo:20 BARBECHO TRADICIONAL-
 Recinto:14-061-002-00038-00001 Cultivo:62 PASTOS PERMANENTES DE 5 O MAS AÑOS-
 Recinto:14-061-004-00290-00003 Cultivo:62 PASTOS PERMANENTES DE 5 O MAS AÑOS-
 Recinto:14-061-004-00291-00001 Cultivo:62 PASTOS PERMANENTES DE 5 O MAS AÑOS-
 Recinto:14-061-020-00016-00005 Cultivo:62 PASTOS PERMANENTES DE 5 O MAS AÑOS-
 Recinto:14-061-004-00272-00001 Cultivo:20 BARBECHO TRADICIONAL-
 Recinto:14-061-004-00273-00001 Cultivo:20 BARBECHO TRADICIONAL-
 Recinto:14-061-004-00328-00001 Cultivo:62 PASTOS PERMANENTES DE 5 O MAS AÑOS-
 Recinto:14-061-004-00291-00004 Cultivo:62 PASTOS PERMANENTES DE 5 O MAS AÑOS-
 Recinto:14-061-020-00115-00001 Cultivo:62 PASTOS PERMANENTES DE 5 O MAS AÑOS-
 Recinto:14-061-020-00016-00008 Cultivo:63 PASTOS DE MENOS DE 5 AÑOS-
 Recinto:14-061-004-00234-00001 Cultivo:62 PASTOS PERMANENTES DE 5 O MAS AÑOS-
 Recinto:14-061-004-00252-00001 Cultivo:62 PASTOS PERMANENTES DE 5 O MAS AÑOS-
 Recinto:14-061-005-00278-00001 Cultivo:20 BARBECHO TRADICIONAL-
 Recinto:14-061-005-00276-00001 Cultivo:20 BARBECHO TRADICIONAL-
 Recinto:14-061-005-00279-00001 Cultivo:20 BARBECHO TRADICIONAL-
 Recinto:14-061-005-00280-00001 Cultivo:20 BARBECHO TRADICIONAL-
 Recinto:14-061-005-00277-00001 Cultivo:20 BARBECHO TRADICIONAL-
 Recinto:14-061-004-00291-00003 Cultivo:20 BARBECHO TRADICIONAL-
 Recinto:14-061-005-00272-00001 Cultivo:20 BARBECHO TRADICIONAL-
 Recinto:14-061-020-00150-00001 Cultivo:62 PASTOS PERMANENTES DE 5 O MAS AÑOS-
 Recinto:14-061-005-00097-00001 Cultivo:20 BARBECHO TRADICIONAL-
 Recinto:14-061-005-00095-00001 Cultivo:20 BARBECHO TRADICIONAL-
 Recinto:14-061-005-00477-00002 Cultivo:20 BARBECHO TRADICIONAL-
 Recinto:14-061-005-00476-00001 Cultivo:20 BARBECHO TRADICIONAL-
 Recinto:14-061-020-00016-00008 Cultivo:20 BARBECHO TRADICIONAL-
 Recinto:14-061-004-00315-00001 Cultivo:20 BARBECHO TRADICIONAL-
 Recinto:14-061-020-00136-00001 Cultivo:62 PASTOS PERMANENTES DE 5 O MAS AÑOS-
 Recinto:14-061-020-00138-00001 Cultivo:62 PASTOS PERMANENTES DE 5 O MAS AÑOS-
 Recinto:14-061-020-00137-00001 Cultivo:62 PASTOS PERMANENTES DE 5 O MAS AÑOS-
 Recinto:14-061-005-00506-00001 Cultivo:20 BARBECHO TRADICIONAL-
 Recinto:14-061-020-00135-00001 Cultivo:62 PASTOS PERMANENTES DE 5 O MAS AÑOS-
 Recinto:14-061-005-00479-00001 Cultivo:20 BARBECHO TRADICIONAL-
 Recinto:14-061-005-00480-00001 Cultivo:20 BARBECHO TRADICIONAL-
 Recinto:14-061-005-00481-00001 Cultivo:20 BARBECHO TRADICIONAL-
 Recinto:14-061-005-00500-00001 Cultivo:20 BARBECHO TRADICIONAL-
 Recinto:14-061-005-00501-00001 Cultivo:20 BARBECHO TRADICIONAL-
 Recinto:14-061-005-00502-00001 Cultivo:20 BARBECHO TRADICIONAL-
 Recinto:14-061-005-00503-00001 Cultivo:20 BARBECHO TRADICIONAL-
 Recinto:14-061-005-00504-00001 Cultivo:20 BARBECHO TRADICIONAL-
 Recinto:14-061-005-00505-00001 Cultivo:20 BARBECHO TRADICIONAL-
 Recinto:14-061-005-00098-00001 Cultivo:20 BARBECHO TRADICIONAL-
 Recinto:14-061-005-00099-00001 Cultivo:62 PASTOS PERMANENTES DE 5 O MAS AÑOS-
 Recinto:14-061-005-00099-00001 Cultivo:62 PASTOS PERMANENTES DE 5 O MAS AÑOS-
 Recinto:14-061-020-00016-00001 Cultivo:62 PASTOS PERMANENTES DE 5 O MAS AÑOS-
 Recinto:14-061-020-00016-00003 Cultivo:62 PASTOS PERMANENTES DE 5 O MAS AÑOS-

(1) Con incidencias que retienen pago o deniegan el expediente.

(2) Se calcula sobre superficie declarada admisible.

(3) Aplicación del artículo 16 bis del RD 147/2023.

(4) Expediente con algunos recintos de pastos permanentes ubicados en espacios protegidos donde la carga ganadera mínima será 0,1 UGM/ha.

Puede verificar la integridad de una copia de este documento mediante la lectura del código QR adjunto o mediante el acceso a la dirección <https://ws050.juntadeandalucia.es/verificarFirma> indicando el código de VERIFICACIÓN

FIRMADO POR	RAQUEL MARIA ESPIN CRESPO	17/10/2024	
VERIFICACIÓN	Pk2jmJDVJQXVSF7B6ESWF6FEMYA9VL	PÁG. 481/3958	



APELLIDOS Y NOMBRE / RAZÓN SOCIAL

FERNANDEZ MADUEÑO JESUS

NIF

****7262*

EXPEDIENTE

1232774

RESOLUCIÓN

DENEGACIÓN DE LA AYUDA

DATOS DE MANTENIMIENTO UNIDADES

GRUPO DE PAGO

ZONAS DE LIMITACIONES NATURALES

Sup. Dec. Admisible

0,00

Sup. Resuelta

0,00

Sobredecl.

0,00

% Sobredecl.

0,00

RESUMEN DE PAGOS

IMPORTE (Euros)

	RESUELTO	FEADER	MAPA	CAPADR
A pagar	0,00	0,00	0,00	0,00

APLICACIÓN DE REDUCCIONES Y PENALIZACIONES (%)

Criterios de subvencionabilidad (1)	Presentación tardía	Omisión declaración	Condicionabilidad
100,00	0,00	0,00	0,00

IMPORTE (Euros)

Calculado(2)	Reducción	Penalización	Reducción Penalización (3)	Penalización adicional	Resuelto	FEADER	MAPA	CAPADR
0,00 €	0,00 €	0,00 €	0,00 €	0,00 €	0,00 €	0,00 €	0,00 €	0,00 €
Importe Unitario:	54,00 €	Nuevo Importe Unitario:	0,00 €					

INCIDENCIAS

INCIDENCIA DESCRIPCIÓN

74053	Importe inferior a 100 Euros
86122	Recinto superficie forrajera que realiza la actividad de producción de pastoreo y no declara el o los códigos del Registro de Explotaciones Ganaderas de Andalucía, REGA. Recinto:14-051-006-00018-00001 Cultivo:62000 PASTOS PERMANENTES DE 5 O MAS AÑOS-SIN VARIEDAD Secano
86124	Recinto de forrajera para Cálculo de Carga Ganadera que No pertenece a Explotación. Recinto:14-051-006-00018-00001 Cultivo:62000 PASTOS PERMANENTES DE 5 O MAS AÑOS-SIN VARIEDAD Secano

(1) Con incidencias que retienen pago o deniegan el expediente.

(2) Se calcula sobre superficie declarada admisible.

(3) Aplicación del artículo 16 bis del RD 147/2023.

(4) Expediente con algunos recintos de pastos permanentes ubicados en espacios protegidos donde la carga ganadera mínima será 0,1 UGM/ha.

Puede verificar la integridad de una copia de este documento mediante la lectura del código QR adjunto o mediante el acceso a la dirección <https://ws050.juntadeandalucia.es/verificarFirma> indicando el código de VERIFICACIÓN

FIRMADO POR	RAQUEL MARIA ESPIN CRESPO	17/10/2024
VERIFICACIÓN	Pk2jmJDVJQXVSF7B6ESWF6FEMYA9VL	PÁG. 482/3958





Datos considerados para el Cálculo de la Carga Ganadera del expediente

Superficie determinada para Cálculo Carga Ganadera: 249,27 ha

Carga Ganadera del Expediente: 0,20 ugm/ha (4)

Explotación	Especie	Ugm Calculada para CG
ES140260000243	PORCINO	8,18
ES140680000029	BOVINA	40,02
ES140680000029	PORCINO	2,84

Recintos Determinados para el Cálculo de Garga Ganadera

REE	REFERENCIA SIGPAC	CULTIVO	DESCRIPCIÓN CULTIVO	S/R	SUP. RESEUELTA (ha)
-1493995	14-068-002-00098-00002	62000	PASTOS PERMANENTES DE 5 O MAS AÑOS-SIN VARIEDAD	S	11,46
-1403387	14-068-002-00100-00003	62000	PASTOS PERMANENTES DE 5 O MAS AÑOS-SIN VARIEDAD	S	0,50
-1403386	14-068-002-00102-00004	62000	PASTOS PERMANENTES DE 5 O MAS AÑOS-SIN VARIEDAD	S	0,35
-1403385	14-068-002-00100-00002	63000	PASTOS DE MENOS DE 5 AÑOS-SIN VARIEDAD	S	1,68
-1382734	14-068-002-00100-00001	62000	PASTOS PERMANENTES DE 5 O MAS AÑOS-SIN VARIEDAD	S	2,23
-1028429	14-068-002-00083-00002	63000	PASTOS DE MENOS DE 5 AÑOS-SIN VARIEDAD	S	15,66
-1028420	14-068-002-00084-00007	63000	PASTOS DE MENOS DE 5 AÑOS-SIN VARIEDAD	S	5,98
-988571	14-068-002-00082-00004	63000	PASTOS DE MENOS DE 5 AÑOS-SIN VARIEDAD	S	9,43
-988563	14-068-002-00082-00003	63000	PASTOS DE MENOS DE 5 AÑOS-SIN VARIEDAD	S	5,78
-988527	14-068-002-00147-00001	63000	PASTOS DE MENOS DE 5 AÑOS-SIN VARIEDAD	S	33,89
-785935	14-026-010-00057-00019	62000	PASTOS PERMANENTES DE 5 O MAS AÑOS-SIN VARIEDAD	S	0,01
-785934	14-026-010-00057-00017	62000	PASTOS PERMANENTES DE 5 O MAS AÑOS-SIN VARIEDAD	S	1,88
5237467	14-068-002-00039-00001	63000	PASTOS DE MENOS DE 5 AÑOS-SIN VARIEDAD	S	15,11
5237470	14-068-002-00039-00002	62000	PASTOS PERMANENTES DE 5 O MAS AÑOS-SIN VARIEDAD	S	0,87
5237486	14-068-002-00082-00001	62000	PASTOS PERMANENTES DE 5 O MAS AÑOS-SIN VARIEDAD	S	9,30
5237487	14-068-002-00083-00001	62000	PASTOS PERMANENTES DE 5 O MAS AÑOS-SIN VARIEDAD	S	8,99
5237493	14-068-002-00084-00005	62000	PASTOS PERMANENTES DE 5 O MAS AÑOS-SIN VARIEDAD	S	10,45
5237513	14-068-002-00086-00001	62000	PASTOS PERMANENTES DE 5 O MAS AÑOS-SIN VARIEDAD	S	0,22
5237666	14-068-002-00101-00001	63000	PASTOS DE MENOS DE 5 AÑOS-SIN VARIEDAD	S	1,08
5237674	14-068-002-00101-00002	62000	PASTOS PERMANENTES DE 5 O MAS AÑOS-SIN VARIEDAD	S	0,07
5237686	14-068-002-00102-00002	63000	PASTOS DE MENOS DE 5 AÑOS-SIN VARIEDAD	S	4,18
5237690	14-068-002-00110-00005	63000	PASTOS DE MENOS DE 5 AÑOS-SIN VARIEDAD	S	5,68
5237694	14-068-002-00112-00002	63000	PASTOS DE MENOS DE 5 AÑOS-SIN VARIEDAD	S	3,25
5237750	14-068-002-00117-00002	62000	PASTOS PERMANENTES DE 5 O MAS AÑOS-SIN VARIEDAD	S	0,06
5237753	14-068-002-00146-00001	62000	PASTOS PERMANENTES DE 5 O MAS AÑOS-SIN VARIEDAD	S	8,58
1700000007087723	14-026-010-00058-00007	62000	PASTOS PERMANENTES DE 5 O MAS AÑOS-SIN VARIEDAD	S	7,28
1700000007087724	14-026-010-00061-00002	62000	PASTOS PERMANENTES DE 5 O MAS AÑOS-SIN VARIEDAD	S	0,06
1700000007087726	14-026-010-00057-00011	62000	PASTOS PERMANENTES DE 5 O MAS AÑOS-SIN VARIEDAD	S	1,85
1700000007087731	14-026-010-00057-00015	62000	PASTOS PERMANENTES DE 5 O MAS AÑOS-SIN VARIEDAD	S	0,13
1700000007087733	14-026-010-00057-00013	62000	PASTOS PERMANENTES DE 5 O MAS AÑOS-SIN VARIEDAD	S	9,33
1700000007087734	14-026-010-00058-00010	62000	PASTOS PERMANENTES DE 5 O MAS AÑOS-SIN VARIEDAD	S	0,15
1700000007087735	14-026-010-00057-00010	62000	PASTOS PERMANENTES DE 5 O MAS AÑOS-SIN VARIEDAD	S	16,64
1700000007087738	14-026-010-00058-00009	62000	PASTOS PERMANENTES DE 5 O MAS AÑOS-SIN	S	0,19

(1) Con incidencias que retienen pago o deniegan el expediente.

(2) Se calcula sobre superficie declarada admisible.

(3) Aplicación del artículo 16 bis del RD 147/2023.

(4) Expediente con algunos recintos de pastos permanentes ubicados en espacios protegidos donde la carga ganadera mínima será 0,1 UGM/ha.

Puede verificar la integridad de una copia de este documento mediante la lectura del código QR adjunto o mediante el acceso a la dirección <https://ws050.juntadeandalucia.es/verificarFirma> indicando el código de VERIFICACIÓN

FIRMADO POR

RAQUEL MARIA ESPIN CRESPO

17/10/2024

VERIFICACIÓN

Pk2jmJDVJQXVSF7B6ESWF6FEMYA9VL

PÁG. 483/3958





Recintos Determinados para el Cálculo de Garga Ganadera

REF.	REFERENCIA SIGPAC	CULTIVO	DESCRIPCIÓN CULTIVO	S/R	SUP. RESUELTA (ha)
			VARIEDAD		
1700000007087739	14-026-010-00057-00014	62000	PASTOS PERMANENTES DE 5 O MAS AÑOS-SIN VARIEDAD	S	3,26
1700000007087745	14-026-010-00061-00003	62000	PASTOS PERMANENTES DE 5 O MAS AÑOS-SIN VARIEDAD	S	0,26
1700000007087747	14-026-011-00269-00008	62000	PASTOS PERMANENTES DE 5 O MAS AÑOS-SIN VARIEDAD	S	0,20
1700000007087749	14-026-010-00058-00019	62000	PASTOS PERMANENTES DE 5 O MAS AÑOS-SIN VARIEDAD	S	0,42
1700000007087751	14-026-011-00269-00030	62000	PASTOS PERMANENTES DE 5 O MAS AÑOS-SIN VARIEDAD	S	0,04
1700000007087752	14-026-010-00058-00017	62000	PASTOS PERMANENTES DE 5 O MAS AÑOS-SIN VARIEDAD	S	7,74
1700000007087753	14-026-010-00058-00006	62000	PASTOS PERMANENTES DE 5 O MAS AÑOS-SIN VARIEDAD	S	11,51
1700000007087755	14-026-010-00061-00004	62000	PASTOS PERMANENTES DE 5 O MAS AÑOS-SIN VARIEDAD	S	0,20
1700000007087756	14-026-010-00062-00001	62000	PASTOS PERMANENTES DE 5 O MAS AÑOS-SIN VARIEDAD	S	14,02
1700000007087761	14-026-010-00058-00004	62000	PASTOS PERMANENTES DE 5 O MAS AÑOS-SIN VARIEDAD	S	19,23
1700000007087765	14-026-010-00058-00018	62000	PASTOS PERMANENTES DE 5 O MAS AÑOS-SIN VARIEDAD	S	0,07

Incidencias de carga ganadera

INCIDENCIA DESCRIPCIÓN

86122	Recinto superficie forrajera que realiza la actividad de producción de pastoreo y no declara el o los códigos del Registro de Explotaciones Ganaderas de Andalucía, REGA. Recinto:14-051-006-00018-00001 Cultivo:62000 PASTOS PERMANENTES DE 5 O MAS AÑOS-SIN VARIEDAD Secano
86124	Recinto de forrajera para Cálculo de Carga Ganadera que No pertenece a Explotación. Recinto:14-051-006-00018-00001 Cultivo:62000 PASTOS PERMANENTES DE 5 O MAS AÑOS-SIN VARIEDAD Secano
86128	Recinto de Forrajeras que no ha contabilizado para Carga Ganadera por no tener una explotación válida para el cálculo de la Carga Ganadera Recinto:14-051-006-00018-00001 Cultivo:62 PASTOS PERMANENTES DE 5 O MAS AÑOS-

(1) Con incidencias que retienen pago o deniegan el expediente.

(2) Se calcula sobre superficie declarada admisible.

(3) Aplicación del artículo 16 bis del RD 147/2023.

(4) Expediente con algunos recintos de pastos permanentes ubicados en espacios protegidos donde la carga ganadera mínima será 0,1 UGM/ha.

Puede verificar la integridad de una copia de este documento mediante la lectura del código QR adjunto o mediante el acceso a la dirección <https://ws050.juntadeandalucia.es/verificarFirma> indicando el código de VERIFICACIÓN

FIRMADO POR	RAQUEL MARIA ESPIN CRESPO	17/10/2024	
VERIFICACIÓN	Pk2jmJDVJQXVSF7B6ESWF6FEMYA9VL	PÁG. 484/3958	



APELLIDOS Y NOMBRE / RAZÓN SOCIAL

FERNANDEZ MEDINA PEDRO ANTONIO

NIF

****8802*

EXPEDIENTE

1260428

RESOLUCIÓN

DENEGACIÓN DE LA AYUDA

DATOS DE MANTENIMIENTO UNIDADES

GRUPO DE PAGO

ZONAS DE LIMITACIONES NATURALES

Sup. Dec. Admisible

1,77

Sup. Resuelta

1,77

Sobredecl.

0,00

% Sobredecl.

0,00

RESUMEN DE PAGOS

IMPORTE (Euros)

	RESUELTO	FEADER	MAPA	CAPADR
A pagar	0,00	0,00	0,00	0,00

APLICACIÓN DE REDUCCIONES Y PENALIZACIONES (%)

Crterios de subvencionabilidad (1)	Presentación tardía	Omisión declaración	Condicionalidad
100,00	0,00	0,00	0,00

IMPORTE (Euros)

Calculado(2)	Reducción	Penalización	Reducción Penalización (3)	Penalización adicional	Resuelto	FEADER	MAPA	CAPADR
95,58 €	0,00 €	0,00 €	0,00 €	0,00 €	0,00 €	0,00 €	0,00 €	0,00 €
Importe Unitario:	54,00 €	Nuevo Importe Unitario:	54,00 €					

RECINTOS PROPUESTOS

REF.	REFERENCIA SIGPAC	CULTIVO	S/R	USO SIGPAC	Sup. Dec. admisible	Sup. Campo	Sup. Determ.	Sup. Resuelta
-1491647	14-035-047-00453-0005	PATATA	S		0,02		0,02	0,02
5228135	14-035-047-00453-0005	MEZCLA AVENA-CEBADA	S		0,35		0,35	0,35
5228136	14-035-047-00452-0002	MEZCLA AVENA-CEBADA	S		0,24		0,24	0,24
5228169	14-035-047-00457-0001	BARBECHO TRADICIONAL	S		0,06		0,06	0,06
5269536	14-035-047-00454-0001	MEZCLA AVENA-CEBADA	S		0,03		0,03	0,03
170000006008099	14-035-047-00454-0001	MEZCLA AVENA-CEBADA	S		0,80		0,80	0,80
170000006008100	14-035-047-00457-0001	MEZCLA AVENA-CEBADA	S		0,20		0,20	0,20
170000006008101	14-035-047-00457-0001	MEZCLA AVENA-CEBADA	S		0,07		0,07	0,07

INCIDENCIAS

INCIDENCIA DESCRIPCIÓN

74053 Importe inferior a 100 Euros

Datos considerados para el Cálculo de la Carga Ganadera del expediente

Superficie determinada para Cálculo Carga Ganadera: 0,00 ha

Carga Ganadera del Expediente: 0,00 ugm/ha

Incidenias de carga ganadera

INCIDENCIA DESCRIPCIÓN

86132 Recinto superficie forrajera que no realiza la actividad de producción de pastoreo.
 Recinto:14-035-047-00457-00001 Cultivo:20000 BARBECHO TRADICIONAL-SIN VARIEDAD Secano

(1) Con incidencias que retienen pago o deniegan el expediente.

(2) Se calcula sobre superficie declarada admisible.

(3) Aplicación del artículo 16 bis del RD 147/2023.

(4) Expediente con algunos recintos de pastos permanentes ubicados en espacios protegidos donde la carga ganadera mínima será 0,1 UGM/ha.

Puede verificar la integridad de una copia de este documento mediante la lectura del código QR adjunto o mediante el acceso a la dirección <https://ws050.juntadeandalucia.es/verificarFirma> indicando el código de VERIFICACIÓN

FIRMADO POR	RAQUEL MARIA ESPIN CRESPO	17/10/2024
VERIFICACIÓN	Pk2jmJDVJQXVSF7B6ESWF6FEMYA9VL	PÁG. 485/3958





APELLIDOS Y NOMBRE / RAZÓN SOCIAL

FERNANDEZ MORENO CARMEN

NIF

****6912*

EXPEDIENTE

1278162

RESOLUCIÓN

DENEGACIÓN DE LA AYUDA

DATOS DE MANTENIMIENTO UNIDADES

GRUPO DE PAGO

ZONAS DE LIMITACIONES NATURALES

Sup. Dec. Admisible
0,00

Sup. Resuelta
0,00

Sobredecl.
0,00

% Sobredecl.
0,00

RESUMEN DE PAGOS

	IMPORTE (Euros)			
	RESUELTO	FEADER	MAPA	CAPADR
A pagar	0,00	0,00	0,00	0,00

APLICACIÓN DE REDUCCIONES Y PENALIZACIONES (%)

Crterios de subvencionabilidad (1)	Presentación tardía	Omisión declaración	Condicionalidad
100,00	0,00	0,00	0,00

IMPORTE (Euros)

Calculado(2)	Reducción	Penalización	Reducción Penalización (3)	Penalización adicional	Resuelto	FEADER	MAPA	CAPADR
0,00 €	0,00 €	0,00 €	0,00 €	0,00 €	0,00 €	0,00 €	0,00 €	0,00 €
Importe Unitario:	54,00 €	Nuevo Importe Unitario:	0,00 €					

RECINTOS PROPUESTOS

REF.	REFERENCIA SIGPAC	CULTIVO	S/R	USO SIGPAC	Sup. Dec. admisible	Sup. Campo	Sup. Determ.	Sup. Resuelta
-1556765	14-029-028-00020-0048	OLIVAR	S		0,11		0,11	0,11
-1556762	14-029-028-00020-0044	OLIVAR	S		0,98		0,98	0,98
-1556761	14-029-028-00018-0015	OLIVAR	S		2,10		2,10	2,10
-1556759	14-029-028-00020-0028	OLIVAR	S		1,31		1,31	1,31
-1556757	14-029-028-00019-0015	OLIVAR	S		1,10		1,10	1,10
-1556755	14-029-028-00019-0014	OLIVAR	S		0,87		0,87	0,87
-1556754	14-029-028-00019-0013	OLIVAR	S		1,24		1,24	1,16
-1556753	14-029-028-00020-0033	OLIVAR	S		7,04		7,04	7,04
-1556752	14-029-028-00020-0038	OLIVAR	S		8,96		8,96	8,96
6844150	14-029-028-00020-0014	OLIVAR	S		10,99		10,99	10,99
6862450	14-029-028-00020-0027	OLIVAR	S		0,08		0,08	0,08
6862451	14-029-028-00020-0029	OLIVAR	S		0,05		0,05	0,05
6862452	14-029-028-00020-0030	OLIVAR	S		0,06		0,06	0,06
6862453	14-029-028-00020-0031	OLIVAR	S		0,18		0,18	0,18
6862454	14-029-028-00020-0047	OLIVAR	S		0,02		0,02	0,02
6862455	14-029-028-00020-0049	OLIVAR	S		0,15		0,15	0,15
6862459	14-029-028-00020-0056	OLIVAR	S		0,01		0,01	0,01
6862463	14-029-028-00019-0016	OLIVAR	S		0,07		0,07	0,07
7516184	14-029-028-00019-0025	OLIVAR	S		0,94		0,94	0,94
7516185	14-029-028-00019-0017	OLIVAR	S		1,12		1,12	1,12

(1) Con incidencias que retienen pago o deniegan el expediente.

(2) Se calcula sobre superficie declarada admisible.

(3) Aplicación del artículo 16 bis del RD 147/2023.

(4) Expediente con algunos recintos de pastos permanentes ubicados en espacios protegidos donde la carga ganadera mínima será 0,1 UGM/ha.

Puede verificar la integridad de una copia de este documento mediante la lectura del código QR adjunto o mediante el acceso a la dirección <https://ws050.juntadeandalucia.es/verificarFirma> indicando el código de VERIFICACIÓN

FIRMADO POR

RAQUEL MARIA ESPIN CRESPO

17/10/2024

VERIFICACIÓN

Pk2jmJDVJQXVSF7B6ESWF6FEMYA9VL

PÁG. 486/3958





INCIDENCIAS

INCIDENCIA DESCRIPCIÓN

4272	Verifica que las líneas de declaración de las Solicitudes Únicas no tienen solapes con la capa de Retroactividad Gráfica (ambas de la misma campaña) a nivel de expediente/línea de declaración gráfica de la solicitud. Recinto:14-029-028-00019-00013 Cultivo: - Agregado de la referencia del recinto.:0 Zona de la referencia del recinto.:0 Superficie solapada.:0,08 Id. Incid.:98194324
74018	Productor que no es agricultor a título principal, según los datos del ejercicio fiscal n-1 y seguridad socia.
74053	Importe inferior a 100 Euros
74336	Recinto con uso declarado o cultivo declarado NO válido Recinto:14-029-028-00019-00008 Cultivo:101010 OLIVAR-PICUAL Secano Uso Sigpac:CA

(1) Con incidencias que retienen pago o deniegan el expediente.

(2) Se calcula sobre superficie declarada admisible.

(3) Aplicación del artículo 16 bis del RD 147/2023.

(4) Expediente con algunos recintos de pastos permanentes ubicados en espacios protegidos donde la carga ganadera mínima será 0,1 UGM/ha.

Puede verificar la integridad de una copia de este documento mediante la lectura del código QR adjunto o mediante el acceso a la dirección <https://ws050.juntadeandalucia.es/verificarFirma> indicando el código de VERIFICACIÓN

FIRMADO POR

RAQUEL MARIA ESPIN CRESPO

17/10/2024

VERIFICACIÓN

Pk2jmJDVJQXVSF7B6ESWF6FEMYA9VL

PÁG. 487/3958





APELLIDOS Y NOMBRE / RAZÓN SOCIAL

FERNANDEZ PRIEGO CRISTOBAL

NIF

****3195*

EXPEDIENTE

1132145

RESOLUCIÓN

DENEGACIÓN DE LA AYUDA

DATOS DE MANTENIMIENTO UNIDADES

GRUPO DE PAGO

ZONAS DE LIMITACIONES NATURALES

Sup. Dec. Admisible

0,00

Sup. Resuelta

0,00

Sobredecl.

0,00

% Sobredecl.

0,00

RESUMEN DE PAGOS

IMPORTE (Euros)

	<u>RESUELTO</u>	<u>FEADER</u>	<u>MAPA</u>	<u>CAPADR</u>
A pagar	0,00	0,00	0,00	0,00

APLICACIÓN DE REDUCCIONES Y PENALIZACIONES (%)

Criterios de subvencionabilidad (1)	Presentación tardía	Omisión declaración	Condicionidad
100,00	0,00	0,00	0,00

IMPORTE (Euros)

Calculado(2)	Reducción	Penalización	Reducción Penalización (3)	Penalización adicional	Resuelto	FEADER	MAPA	CAPADR
0,00 €	0,00 €	0,00 €	0,00 €	0,00 €	0,00 €	0,00 €	0,00 €	0,00 €
Importe Unitario:	54,00 €	Nuevo Importe Unitario:	0,00 €					

(1) Con incidencias que retienen pago o deniegan el expediente.

(2) Se calcula sobre superficie declarada admisible.

(3) Aplicación del artículo 16 bis del RD 147/2023.

(4) Expediente con algunos recintos de pastos permanentes ubicados en espacios protegidos donde la carga ganadera mínima será 0,1 UGM/ha.

Puede verificar la integridad de una copia de este documento mediante la lectura del código QR adjunto o mediante el acceso a la dirección <https://ws050.juntadeandalucia.es/verificarFirma> indicando el código de VERIFICACIÓN

FIRMADO POR	RAQUEL MARIA ESPIN CRESPO	17/10/2024	
VERIFICACIÓN	Pk2jmJDVJQXVSF7B6ESWF6FEMYA9VL	PÁG. 488/3958	



RECINTOS PROPUESTOS

REF.	REFERENCIA SIGPAC	CULTIVO	S/R	USO SIGPAC	Sup. Dec. admisible	Sup. Campo	Sup. Determ.	Sup. Resuelta
-1590694	14-007-068-00001-0002	OLIVAR	S		0,02		0,02	0,02
-1590677	14-007-068-00003-0001	OLIVAR	S		0,02		0,02	0,02
-1590676	14-007-068-00004-0003	OLIVAR	S		0,05		0,05	0,05
-1590663	14-007-068-00002-0001	OLIVAR	S		0,33		0,33	0,33
-1294302	14-013-006-00131-0005	OLIVAR	S		0,12		0,12	0,12
-1294301	14-007-022-00024-0001	OLIVAR	R		0,37		0,37	0,37
-1294300	14-007-022-00023-0001	OLIVAR	R		2,30		2,30	2,30
-1294299	14-007-022-00002-0003	OLIVAR	R		0,03		0,03	0,03
-1294298	14-007-022-00001-0002	OLIVAR	R		3,88		3,88	3,88
-1119320	14-013-007-09025-0006	OLIVAR	S		0,05		0,05	0,05
-1075972	14-022-002-00192-0001	OLIVAR	S		0,20		0,20	0,20
-1075873	14-013-006-00131-0005	OLIVAR	S		6,74		6,74	6,74
-1075474	14-013-006-00131-0001	OLIVAR	S		0,42		0,42	0,42
-1075420	14-013-006-00131-0006	OLIVAR	S		0,45		0,45	0,45
-529329	14-013-006-00131-0005	OLIVAR	S		0,51		0,51	0,51
-95073	14-022-002-00190-0001	OLIVAR	S		0,03		0,03	0,03
-95028	14-013-007-00112-0002	OLIVAR	S		0,20		0,20	0,20
-94983	14-013-006-00053-0001	OLIVAR	S		0,01		0,01	0,01
-94979	14-013-006-00054-0001	OLIVAR	S		0,04		0,04	0,04
-94961	14-013-006-00049-0001	OLIVAR	S		0,09		0,09	0,09
1700000002633370	14-007-042-00024-0001	OLIVAR	S		0,02		0,02	0,02
1700000002633371	14-007-042-00025-0001	OLIVAR	S		0,55		0,55	0,55
1700000002633372	14-007-056-00040-0001	OLIVAR	S		0,03		0,03	0,03
1700000002633373	14-007-056-00041-0001	OLIVAR	S		0,40		0,40	0,40
1700000002633374	14-007-042-00087-0001	OLIVAR	S		0,54		0,54	0,54
1700000002633375	14-007-042-00274-0006	OLIVAR	R		0,23		0,23	0,23
1700000002633376	14-007-042-00274-0005	OLIVAR	R		0,03		0,03	0,03
1700000002633377	14-007-056-00039-0001	OLIVAR	S		0,37		0,37	0,37
1700000006094093	14-013-006-00028-0001	OLIVAR	S		0,04		0,04	0,04
1700000006094101	14-022-002-00192-0001	OLIVAR	S		2,07		2,07	2,07
1700000006094102	14-013-007-00114-0001	OLIVAR	S		1,26		1,26	1,26
1700000006094109	14-013-006-00057-0001	OLIVAR	S		0,04		0,04	0,04

INCIDENCIAS

INCIDENCIA DESCRIPCIÓN

2454	Solicitante de intervención 6613 cuyo regimen de afiliacion a la SS no es ni el sistema especial agrario(cuenta ajena) ni autonomo con actividad agraria.
74018	Productor que no es agricultor a título principal, según los datos del ejercicio fiscal n-1 y seguridad socia.
74053	Importe inferior a 100 Euros

(1) Con incidencias que retienen pago o deniegan el expediente.
(2) Se calcula sobre superficie declarada admisible.
(3) Aplicación del artículo 16 bis del RD 147/2023.
(4) Expediente con algunos recintos de pastos permanentes ubicados en espacios protegidos donde la carga ganadera mínima será 0,1 UGM/ha.

Puede verificar la integridad de una copia de este documento mediante la lectura del código QR adjunto o mediante el acceso a la dirección https://ws050.juntadeandalucia.es/verificarFirma indicando el código de VERIFICACIÓN			
FIRMADO POR	RAQUEL MARIA ESPIN CRESPO	17/10/2024	
VERIFICACIÓN	Pk2jmJDVJQXVSF7B6ESWF6FEMYA9VL	PÁG. 489/3958	



APELLIDOS Y NOMBRE / RAZÓN SOCIAL

FERRERO PIEDRABUENA JUANA

NIF

***9791*

EXPEDIENTE

1208532

RESOLUCIÓN

DENEGACIÓN DE LA AYUDA

DATOS DE MANTENIMIENTO UNIDADES

GRUPO DE PAGO

ZONAS DE LIMITACIONES NATURALES

Sup. Dec. Admisible

0,00

Sup. Resuelta

0,00

Sobredecl.

0,00

% Sobredecl.

0,00

RESUMEN DE PAGOS

IMPORTE (Euros)

	RESUELTO	FEADER	MAPA	CAPADR
A pagar	0,00	0,00	0,00	0,00

APLICACIÓN DE REDUCCIONES Y PENALIZACIONES (%)

Crterios de subvencionabilidad (1)	Presentación tardía	Omisión declaración	Condicionalidad
100,00	0,00	0,00	0,00

IMPORTE (Euros)

Calculado(2)	Reducción	Penalización	Reducción adicional	Penalización adicional	Resuelto	FEADER	MAPA	CAPADR
0,00 €	0,00 €	0,00 €	0,00 €	0,00 €	0,00 €	0,00 €	0,00 €	0,00 €
Importe Unitario:	54,00 €	Nuevo Importe Unitario:	0,00 €					

RECINTOS PROPUESTOS

REF.	REFERENCIA SIGPAC	CULTIVO	S/R	USO SIGPAC	Sup. Dec. admisible	Sup. Campo	Sup. Determ.	Sup. Resuelta
-1472760	14-016-005-00236-0001	PASTOS PERMANENTES DE 5 O MAS AÑOS	S		0,15		0,15	0,15
-1472736	14-016-005-00236-0006	PASTOS PERMANENTES DE 5 O MAS AÑOS	S		10,31		10,31	10,31
170000005941203	14-016-005-00115-0003	PASTOS PERMANENTES DE 5 O MAS AÑOS	S		21,00		21,00	21,00

INCIDENCIAS

INCIDENCIA DESCRIPCIÓN

- 2454 Solicitante de intervención 6613 cuyo regimen de afiliacion a la SS no es ni el sistema especial agrario(cuenta ajena) ni autonomo con actividad agraria.
- 74018 Productor que no es agricultor a título principal, según los datos del ejercicio fiscal n-1 y seguridad socia.
- 74053 Importe inferior a 100 Euros

Datos considerados para el Cálculo de la Carga Ganadera del expediente

Superficie determinada para Cálculo Carga Ganadera: 31,46 ha
Carga Ganadera del Expediente: 0,19 ugm/ha (4)

Explotación	Especie	Ugm Calculada para CG
ES140160000168	BOVINA	5,50
ES140160000168	PORCINO	0,57

Recintos Determinados para el Cálculo de Garga Ganadera

REF.	REFERENCIA SIGPAC	CULTIVO	DESCRIPCIÓN CULTIVO	S/R	SUP. RESUELTA (ha)
-1472760	14-016-005-00236-00001	62000	PASTOS PERMANENTES DE 5 O MAS AÑOS-SIN VARIEDAD	S	0,15
-1472736	14-016-005-00236-00006	62000	PASTOS PERMANENTES DE 5 O MAS AÑOS-SIN VARIEDAD	S	10,31
170000005941203	14-016-005-00115-00003	62000	PASTOS PERMANENTES DE 5 O MAS AÑOS-SIN VARIEDAD	S	21,00

(1) Con incidencias que retienen pago o deniegan el expediente.

(2) Se calcula sobre superficie declarada admisible.

(3) Aplicación del artículo 16 bis del RD 147/2023.

(4) Expediente con algunos recintos de pastos permanentes ubicados en espacios protegidos donde la carga ganadera mínima será 0,1 UGM/ha.

Puede verificar la integridad de una copia de este documento mediante la lectura del código QR adjunto o mediante el acceso a la dirección <https://ws050.juntadeandalucia.es/verificarFirma> indicando el código de VERIFICACIÓN

FIRMADO POR

RAQUEL MARIA ESPIN CRESPO

17/10/2024

VERIFICACIÓN

Pk2jmJDVJQXVSF7B6ESWF6FEMYA9VL

PÁG. 490/3958





APELLIDOS Y NOMBRE / RAZÓN SOCIAL

FERRERO ROMERO SEBASTIAN

NIF

****3336*

EXPEDIENTE

7000007

RESOLUCIÓN

DENEGACIÓN DE LA AYUDA

DATOS DE MANTENIMIENTO UNIDADES

GRUPO DE PAGO

ZONAS DE LIMITACIONES NATURALES

Sup. Dec. Admisible

0,00

Sup. Resuelta

0,00

Sobredecl.

0,00

% Sobredecl.

0,00

RESUMEN DE PAGOS

	IMPORTE (Euros)			
	RESUELTO	FEADER	MAPA	CAPADR
A pagar	0,00	0,00	0,00	0,00

APLICACIÓN DE REDUCCIONES Y PENALIZACIONES (%)

Criterios de subvencionabilidad (1)	Presentación tardía	Omisión declaración	Condicionabilidad
100,00	0,00	0,00	0,00

IMPORTE (Euros)

Calculado(2)	Reducción	Penalización	Reducción Penalización (3)	Penalización adicional	Resuelto	FEADER	MAPA	CAPADR
0,00 €	0,00 €	0,00 €	0,00 €	0,00 €	0,00 €	0,00 €	0,00 €	0,00 €
Importe Unitario:	54,00 €	Nuevo Importe Unitario:	0,00 €					

(1) Con incidencias que retienen pago o deniegan el expediente.

(2) Se calcula sobre superficie declarada admisible.

(3) Aplicación del artículo 16 bis del RD 147/2023.

(4) Expediente con algunos recintos de pastos permanentes ubicados en espacios protegidos donde la carga ganadera mínima será 0,1 UGM/ha.

Puede verificar la integridad de una copia de este documento mediante la lectura del código QR adjunto o mediante el acceso a la dirección <https://ws050.juntadeandalucia.es/verificarFirma> indicando el código de VERIFICACIÓN

FIRMADO POR	RAQUEL MARIA ESPIN CRESPO	17/10/2024	
VERIFICACIÓN	Pk2jmJDVJQXVSF7B6ESWF6FEMYA9VL	PÁG. 491/3958	



INCIDENCIAS

INCIDENCIA DESCRIPCIÓN

- 463 Productor que en su Declaración responsable no marca SÍ o NO en la casilla de "Realiza alguna actividad de las incluidas en el R.D."
- 2446 No Autoriza y no entrega IRPF.
- 2450 No Autoriza y no entrega vida laboral.
- 2452 No autoriza la consulta datos catastrales a través de la oficina Virtual de catastro (OVC) .
- 4272 Verifica que las líneas de declaración de las Solicitudes Únicas no tienen solapes con la capa de Retroactividad Gráfica (ambas de la misma campaña) a nivel de expediente/línea de declaración gráfica de la solicitud.
Recinto:14-020-003-00061-00001 Cultivo: - Agregado de la referencia del recinto.:0 Zona de la referencia del recinto.:0 Superficie solapada.:0,02 Id. Incid.:98194410
- 74053 Importe inferior a 100 Euros
- 75021 No Autoriza para la consulta de datos de identidad a través del Sistema GIRO de la Consejería de Hacienda y Administración pública existan.
- 75022 No Autoriza a que, en caso de la devolución por la entidad financiera (retrocesión bancaria) del pago en la cuenta corriente consignada en la solicitud y que está debidamente registrada en el sistema contable GIRO de la Junta de Andalucía, se proceda al pago en cualquier otra cuenta corriente de la titularidad del solicitante vigente en dicho sistema contable.
- 86119 Carga ganadera NO cumple con el valor mínimo de 0,2 UGM/ha.
Recinto:14-020-003-00048-00003 Cultivo:62000 PASTOS PERMANENTES DE 5 O MAS AÑOS-SIN VARIEDAD Secano Carga Ganadera:0
Recinto:14-020-003-00061-00001 Cultivo:62000 PASTOS PERMANENTES DE 5 O MAS AÑOS-SIN VARIEDAD Secano Carga Ganadera:0
Recinto:14-020-003-00061-00004 Cultivo:62000 PASTOS PERMANENTES DE 5 O MAS AÑOS-SIN VARIEDAD Secano Carga Ganadera:0
Recinto:14-020-003-00184-00001 Cultivo:62000 PASTOS PERMANENTES DE 5 O MAS AÑOS-SIN VARIEDAD Secano Carga Ganadera:0
Recinto:14-020-003-00185-00001 Cultivo:62000 PASTOS PERMANENTES DE 5 O MAS AÑOS-SIN VARIEDAD Secano Carga Ganadera:0
Recinto:14-020-003-00194-00001 Cultivo:62000 PASTOS PERMANENTES DE 5 O MAS AÑOS-SIN VARIEDAD Secano Carga Ganadera:0
Recinto:14-020-003-00194-00002 Cultivo:63000 PASTOS DE MENOS DE 5 AÑOS-SIN VARIEDAD Secano Carga Ganadera:0
- 86120 Para explotaciones de pastos permanentes ubicadas en espacios protegidos la carga ganadera mínima será 0,1 UGM/ha.
Recinto:14-016-001-00002-00001 Cultivo:62000 PASTOS PERMANENTES DE 5 O MAS AÑOS-SIN VARIEDAD Secano Carga Ganadera:0
Recinto:14-020-001-00051-00001 Cultivo:62000 PASTOS PERMANENTES DE 5 O MAS AÑOS-SIN VARIEDAD Secano Carga Ganadera:0
Recinto:14-020-002-00006-00001 Cultivo:62000 PASTOS PERMANENTES DE 5 O MAS AÑOS-SIN VARIEDAD Secano Carga Ganadera:0
- 86121 Recinto superficie forrajera que no realiza la actividad de producción de pastoreo.
Recinto:14-020-003-00048-00003 Cultivo:62000 PASTOS PERMANENTES DE 5 O MAS AÑOS-SIN VARIEDAD Secano Actividad Agraria del recinto:5
Recinto:14-020-003-00184-00001 Cultivo:62000 PASTOS PERMANENTES DE 5 O MAS AÑOS-SIN VARIEDAD Secano Actividad Agraria del recinto:5
Recinto:14-020-003-00185-00001 Cultivo:62000 PASTOS PERMANENTES DE 5 O MAS AÑOS-SIN VARIEDAD Secano Actividad Agraria del recinto:5
- 86123 Recinto superficie forrajera que en REGA no tiene clasificación zootécnica permitida.
Recinto:14-020-001-00051-00001 Cultivo:62000 PASTOS PERMANENTES DE 5 O MAS AÑOS-SIN VARIEDAD Secano Explotacion:ES140200000169
Recinto:14-020-003-00048-00003 Cultivo:62000 PASTOS PERMANENTES DE 5 O MAS AÑOS-SIN VARIEDAD Secano Explotacion:ES140200000169
Recinto:14-020-003-00061-00001 Cultivo:62000 PASTOS PERMANENTES DE 5 O MAS AÑOS-SIN VARIEDAD Secano Explotacion:ES140200000169
Recinto:14-020-003-00061-00004 Cultivo:62000 PASTOS PERMANENTES DE 5 O MAS AÑOS-SIN VARIEDAD Secano Explotacion:ES140200000169
Recinto:14-020-003-00184-00001 Cultivo:62000 PASTOS PERMANENTES DE 5 O MAS AÑOS-SIN VARIEDAD Secano Explotacion:ES140200000169
Recinto:14-020-003-00185-00001 Cultivo:62000 PASTOS PERMANENTES DE 5 O MAS AÑOS-SIN VARIEDAD Secano Explotacion:ES140200000169
Recinto:14-020-003-00194-00001 Cultivo:62000 PASTOS PERMANENTES DE 5 O MAS AÑOS-SIN VARIEDAD Secano Explotacion:ES140200000169
Recinto:14-020-003-00194-00002 Cultivo:63000 PASTOS DE MENOS DE 5 AÑOS-SIN VARIEDAD Secano Explotacion:ES140200000169
- 86126 Recinto de forrajera para Cálculo de Carga Ganadera que No pertenece a Explotación con UGM válida.
Recinto:14-016-001-00002-00001 Cultivo:62000 PASTOS PERMANENTES DE 5 O MAS AÑOS-SIN VARIEDAD Secano Explotacion:ES140200000021

(1) Con incidencias que retienen pago o deniegan el expediente.

(2) Se calcula sobre superficie declarada admisible.

(3) Aplicación del artículo 16 bis del RD 147/2023.

(4) Expediente con algunos recintos de pastos permanentes ubicados en espacios protegidos donde la carga ganadera mínima será 0,1 UGM/ha.

Puede verificar la integridad de una copia de este documento mediante la lectura del código QR adjunto o mediante el acceso a la dirección <https://ws050.juntadeandalucia.es/verificarFirma> indicando el código de VERIFICACIÓN

FIRMADO POR	RAQUEL MARIA ESPIN CRESPO	17/10/2024
VERIFICACIÓN	Pk2jmJDVJQXVSF7B6ESWF6FEMYA9VL	PÁG. 492/3958





INCIDENCIAS

INCIDENCIA DESCRIPCIÓN

Recinto:14-020-002-00006-00001 Cultivo:62000 PASTOS PERMANENTES DE 5 O MAS AÑOS-SIN VARIEDAD Secano
Explotacion:ES140200000021

Datos considerados para el Cálculo de la Carga Ganadera del expediente

Superficie determinada para Cálculo Carga Ganadera: 0,00 ha

Carga Ganadera del Expediente: 0,00 ugm/ha

Incidencias de carga ganadera

INCIDENCIA DESCRIPCIÓN

- 86123 Recinto superficie forrajera que en REGA no tiene clasificación zootécnica permitida.
 Recinto:14-020-003-00194-00002 Cultivo:63000 PASTOS DE MENOS DE 5 AÑOS-SIN VARIEDAD Secano Explotacion:ES140200000169
 Recinto:14-020-003-00194-00001 Cultivo:62000 PASTOS PERMANENTES DE 5 O MAS AÑOS-SIN VARIEDAD Secano Explotacion:ES140200000169
 Recinto:14-020-001-00051-00001 Cultivo:62000 PASTOS PERMANENTES DE 5 O MAS AÑOS-SIN VARIEDAD Secano Explotacion:ES140200000169
 Recinto:14-020-003-00048-00003 Cultivo:62000 PASTOS PERMANENTES DE 5 O MAS AÑOS-SIN VARIEDAD Secano Explotacion:ES140200000169
 Recinto:14-020-003-00061-00004 Cultivo:62000 PASTOS PERMANENTES DE 5 O MAS AÑOS-SIN VARIEDAD Secano Explotacion:ES140200000169
 Recinto:14-020-003-00061-00001 Cultivo:62000 PASTOS PERMANENTES DE 5 O MAS AÑOS-SIN VARIEDAD Secano Explotacion:ES140200000169
 Recinto:14-020-003-00185-00001 Cultivo:62000 PASTOS PERMANENTES DE 5 O MAS AÑOS-SIN VARIEDAD Secano Explotacion:ES140200000169
 Recinto:14-020-003-00184-00001 Cultivo:62000 PASTOS PERMANENTES DE 5 O MAS AÑOS-SIN VARIEDAD Secano Explotacion:ES140200000169
- 86126 Recinto de forrajera para Cálculo de Carga Ganadera que No pertenece a Explotación con UGM válida.
 Recinto:14-016-001-00002-00001 Cultivo:62000 PASTOS PERMANENTES DE 5 O MAS AÑOS-SIN VARIEDAD Secano Explotacion:ES140200000021
 Recinto:14-020-002-00006-00001 Cultivo:62000 PASTOS PERMANENTES DE 5 O MAS AÑOS-SIN VARIEDAD Secano Explotacion:ES140200000021
- 86128 Recinto de Forrajeras que no ha contabilizado para Carga Ganadera por no tener una explotación válida para el cálculo de la Carga Ganadera
 Recinto:14-016-001-00002-00001 Cultivo:62 PASTOS PERMANENTES DE 5 O MAS AÑOS-
 Recinto:14-020-002-00006-00001 Cultivo:62 PASTOS PERMANENTES DE 5 O MAS AÑOS-
 Recinto:14-020-003-00194-00002 Cultivo:63 PASTOS DE MENOS DE 5 AÑOS-
 Recinto:14-020-003-00194-00001 Cultivo:62 PASTOS PERMANENTES DE 5 O MAS AÑOS-
 Recinto:14-020-001-00051-00001 Cultivo:62 PASTOS PERMANENTES DE 5 O MAS AÑOS-
 Recinto:14-020-003-00048-00003 Cultivo:62 PASTOS PERMANENTES DE 5 O MAS AÑOS-
 Recinto:14-020-003-00061-00004 Cultivo:62 PASTOS PERMANENTES DE 5 O MAS AÑOS-
 Recinto:14-020-003-00061-00001 Cultivo:62 PASTOS PERMANENTES DE 5 O MAS AÑOS-
 Recinto:14-020-003-00185-00001 Cultivo:62 PASTOS PERMANENTES DE 5 O MAS AÑOS-
 Recinto:14-020-003-00184-00001 Cultivo:62 PASTOS PERMANENTES DE 5 O MAS AÑOS-
- 86131 Recinto superficie forrajera con explotación ganadera según VAG que en REGA no tiene clasificación zootécnica permitida.
 Recinto:14-020-003-00194-00002 Cultivo:63000 PASTOS DE MENOS DE 5 AÑOS-SIN VARIEDAD Secano Explotacion:ES140200000169
 Recinto:14-020-003-00194-00001 Cultivo:62000 PASTOS PERMANENTES DE 5 O MAS AÑOS-SIN VARIEDAD Secano Explotacion:ES140200000169
 Recinto:14-020-001-00051-00001 Cultivo:62000 PASTOS PERMANENTES DE 5 O MAS AÑOS-SIN VARIEDAD Secano Explotacion:ES140200000169
 Recinto:14-020-003-00048-00003 Cultivo:62000 PASTOS PERMANENTES DE 5 O MAS AÑOS-SIN VARIEDAD Secano Explotacion:ES140200000169
 Recinto:14-020-003-00061-00004 Cultivo:62000 PASTOS PERMANENTES DE 5 O MAS AÑOS-SIN VARIEDAD Secano Explotacion:ES140200000169
 Recinto:14-020-003-00061-00001 Cultivo:62000 PASTOS PERMANENTES DE 5 O MAS AÑOS-SIN VARIEDAD Secano Explotacion:ES140200000169
 Recinto:14-020-003-00185-00001 Cultivo:62000 PASTOS PERMANENTES DE 5 O MAS AÑOS-SIN VARIEDAD Secano Explotacion:ES140200000169
 Recinto:14-020-003-00184-00001 Cultivo:62000 PASTOS PERMANENTES DE 5 O MAS AÑOS-SIN VARIEDAD Secano Explotacion:ES140200000169

(1) Con incidencias que retienen pago o deniegan el expediente.
 (2) Se calcula sobre superficie declarada admisible.
 (3) Aplicación del artículo 16 bis del RD 147/2023.
 (4) Expediente con algunos recintos de pastos permanentes ubicados en espacios protegidos donde la carga ganadera mínima será 0,1 UGM/ha.

Puede verificar la integridad de una copia de este documento mediante la lectura del código QR adjunto o mediante el acceso a la dirección https://ws050.juntadeandalucia.es/verificarFirma indicando el código de VERIFICACIÓN			
FIRMADO POR	RAQUEL MARIA ESPIN CRESPO	17/10/2024	
VERIFICACIÓN	Pk2jmJDVJQXVSF7B6ESWF6FEMYA9VL	PÁG. 493/3958	



86132 Recinto superficie forrajera que no realiza la actividad de producción de pastoreo.
Recinto:14-020-003-00048-00003 Cultivo:62000 PASTOS PERMANENTES DE 5 O MAS AÑOS-SIN VARIEDAD Secano
Recinto:14-020-003-00185-00001 Cultivo:62000 PASTOS PERMANENTES DE 5 O MAS AÑOS-SIN VARIEDAD Secano
Recinto:14-020-003-00184-00001 Cultivo:62000 PASTOS PERMANENTES DE 5 O MAS AÑOS-SIN VARIEDAD Secano

(1) Con incidencias que retienen pago o deniegan el expediente.
(2) Se calcula sobre superficie declarada admisible.
(3) Aplicación del artículo 16 bis del RD 147/2023.
(4) Expediente con algunos recintos de pastos permanentes ubicados en espacios protegidos donde la carga ganadera mínima será 0,1 UGM/ha.

Puede verificar la integridad de una copia de este documento mediante la lectura del código QR adjunto o mediante el acceso a la dirección <https://ws050.juntadeandalucia.es/verificarFirma> indicando el código de VERIFICACIÓN

FIRMADO POR	RAQUEL MARIA ESPIN CRESPO	17/10/2024
VERIFICACIÓN	Pk2jmJDVJQXVSF7B6ESWF6FEMYA9VL	PÁG. 494/3958





APELLIDOS Y NOMBRE / RAZÓN SOCIAL

FIERRO PORRAS MARIA DEL CARMEN

NIF

***9515*

EXPEDIENTE

1121661

RESOLUCIÓN

DENEGACIÓN DE LA AYUDA

DATOS DE MANTENIMIENTO UNIDADES

GRUPO DE PAGO

ZONAS DE LIMITACIONES NATURALES

**Sup. Dec.
Admisible**

0,00

**Sup.
Resuelta**

0,00

Sobredecl.

0,00

% Sobredecl.

0,00

RESUMEN DE PAGOS

	IMPORTE (Euros)			
	RESUELTO	FEADER	MAPA	CAPADR
A pagar	0,00	0,00	0,00	0,00

APLICACIÓN DE REDUCCIONES Y PENALIZACIONES (%)

Crterios de subvencionabilidad (1)	Presentación tardía	Omisión declaración	Condicionabilidad
100,00	0,00	1,00	0,00

IMPORTE (Euros)

Calculado(2)	Reducción	Penalización	Reducción Penalización (3)	Penalización adicional	Resuelto	FEADER	MAPA	CAPADR
0,00 €	0,00 €	0,00 €	0,00 €	0,00 €	0,00 €	0,00 €	0,00 €	0,00 €
Importe Unitario:	54,00 €	Nuevo Importe Unitario:	0,00 €					

INCIDENCIAS

INCIDENCIA DESCRIPCIÓN

256	Solicitud con recintos no declarados en campaña actual con una reducción por omisión de superficie superior al 3% CÓDIGO PARA EL PORCENTAJE DE REDUCCIÓN POR OMISIÓN QUE CORRESPONDE A LA SOLICITUD:1
2454	Solicitante de intervención 6613 cuyo regimen de afiliación a la SS no es ni el sistema especial agrario(cuenta ajena) ni autonomo con actividad agraria.
74018	Productor que no es agricultor a título principal, según los datos del ejercicio fiscal n-1 y seguridad socia.
74051	Solicitante de intervención 6613, que no declara ningun recinto en zona desfavorecida.
74053	Importe inferior a 100 Euros

(1) Con incidencias que retienen pago o deniegan el expediente.

(2) Se calcula sobre superficie declarada admisible.

(3) Aplicación del artículo 16 bis del RD 147/2023.

(4) Expediente con algunos recintos de pastos permanentes ubicados en espacios protegidos donde la carga ganadera mínima será 0,1 UGM/ha.

Puede verificar la integridad de una copia de este documento mediante la lectura del código QR adjunto o mediante el acceso a la dirección <https://ws050.juntadeandalucia.es/verificarFirma> indicando el código de VERIFICACIÓN

FIRMADO POR	RAQUEL MARIA ESPIN CRESPO	17/10/2024	
VERIFICACIÓN	Pk2jmJDVJQXVSF7B6ESWF6FEMYA9VL	PÁG. 495/3958	



APELLIDOS Y NOMBRE / RAZÓN SOCIAL

FRESCO DEL POZO MARIA AUXILIADORA

NIF

***6971*

EXPEDIENTE

1281810

RESOLUCIÓN

DENEGACIÓN DE LA AYUDA

DATOS DE MANTENIMIENTO UNIDADES

GRUPO DE PAGO

ZONAS DE LIMITACIONES NATURALES

Sup. Dec. Admisible

0,00

Sup. Resuelta

0,00

Sobredecl.

0,00

% Sobredecl.

0,00

RESUMEN DE PAGOS

IMPORTE (Euros)

	RESUELTO	FEADER	MAPA	CAPADR
A pagar	0,00	0,00	0,00	0,00

APLICACIÓN DE REDUCCIONES Y PENALIZACIONES (%)

Criterios de subvencionabilidad (1)	Presentación tardía	Omisión declaración	Condicionabilidad
100,00	0,00	0,00	0,00

IMPORTE (Euros)

Calculado(2)	Reducción	Penalización	Reducción Penalización (3)	Penalización adicional	Resuelto	FEADER	MAPA	CAPADR
0,00 €	0,00 €	0,00 €	0,00 €	0,00 €	0,00 €	0,00 €	0,00 €	0,00 €
Importe Unitario:	54,00 €	Nuevo Importe Unitario:	0,00 €					

INCIDENCIAS

INCIDENCIA DESCRIPCIÓN

- 2454 Solicitante de intervención 6613 cuyo regimen de afiliacion a la SS no es ni el sistema especial agrario(cuenta ajena) ni autonomo con actividad agraria.
- 74018 Productor que no es agricultor a título principal, según los datos del ejercicio fiscal n-1 y seguridad socia.
- 74051 Solicitante de intervención 6613, que no declara ningun recinto en zona desfavorecida.
- 74053 Importe inferior a 100 Euros
- 74336 Recinto con uso declarado o cultivo declarado NO válido
Recinto:14-033-004-00018-00005 Cultivo:101027 OLIVAR-ARBOSANA Secano Uso Sigpac:IM

(1) Con incidencias que retienen pago o deniegan el expediente.

(2) Se calcula sobre superficie declarada admisible.

(3) Aplicación del artículo 16 bis del RD 147/2023.

(4) Expediente con algunos recintos de pastos permanentes ubicados en espacios protegidos donde la carga ganadera mínima será 0,1 UGM/ha.

Puede verificar la integridad de una copia de este documento mediante la lectura del código QR adjunto o mediante el acceso a la dirección <https://ws050.juntadeandalucia.es/verificarFirma> indicando el código de VERIFICACIÓN

FIRMADO POR	RAQUEL MARIA ESPIN CRESPO	17/10/2024	
VERIFICACIÓN	Pk2jmJDVJQXVSF7B6ESWF6FEMYA9VL	PÁG. 496/3958	



APELLIDOS Y NOMBRE / RAZÓN SOCIAL

GALA HABA DIMAS

NIF

***9148*

EXPEDIENTE

1117757

RESOLUCIÓN

DENEGACIÓN DE LA AYUDA

DATOS DE MANTENIMIENTO UNIDADES

GRUPO DE PAGO

ZONAS DE LIMITACIONES NATURALES

Sup. Dec. Admisible

0,00

Sup. Resuelta

0,00

Sobredecl.

0,00

% Sobredecl.

0,00

RESUMEN DE PAGOS

	IMPORTE (Euros)			
	RESUELTO	FEADER	MAPA	CAPADR
A pagar	0,00	0,00	0,00	0,00

APLICACIÓN DE REDUCCIONES Y PENALIZACIONES (%)

Crterios de subvencionabilidad (1)	Presentación tardía	Omisión declaración	Condicionalidad
100,00	0,00	0,00	0,00

IMPORTE (Euros)

Calculado(2)	Reducción	Penalización	Reducción Penalización (3)	Penalización adicional	Resuelto	FEADER	MAPA	CAPADR
0,00 €	0,00 €	0,00 €	0,00 €	0,00 €	0,00 €	0,00 €	0,00 €	0,00 €
Importe Unitario:	54,00 €	Nuevo Importe Unitario:	0,00 €					

RECINTOS PROPUESTOS

REF.	REFERENCIA SIGPAC	CULTIVO	S/R	USO SIGPAC	Sup. Dec. admisible	Sup. Campo	Sup. Determ.	Sup. Resuelta
-1336219	14-029-040-00058-0001	BARBECHO TRADICIONAL	S		0,42		0,42	0,42
-1336218	14-029-040-00057-0004	BARBECHO TRADICIONAL	S		0,01		0,01	0,01
170000006048707	14-029-040-00058-0002	PASTOS PERMANENTES DE 5 O MAS AÑOS	S		0,83		0,83	0,83
170000006048708	14-029-042-00027-0001	CEBADA	S		11,56		11,56	11,56
170000006048710	14-029-089-00083-0006	BARBECHO TRADICIONAL	S		13,38		13,38	13,38
170000006048713	14-029-040-00100-0004	BARBECHO TRADICIONAL	S		9,14		9,14	9,02
170000006048714	14-029-040-00058-0003	BARBECHO TRADICIONAL	S		3,03		3,03	3,03

INCIDENCIAS

INCIDENCIA DESCRIPCIÓN

- 4272 Verifica que las líneas de declaración de las Solicitudes Únicas no tienen solapes con la capa de Retroactividad Gráfica (ambas de la misma campaña) a nivel de expediente/línea de declaración gráfica de la solicitud.
Recinto:14-029-040-00100-00004 Cultivo: - Agregado de la referencia del recinto.:0 Zona de la referencia del recinto.:0 Superficie solapada.:0,12 Id. Incid.:98193173
- 74018 Productor que no es agricultor a título principal, según los datos del ejercicio fiscal n-1 y seguridad socia.
- 74053 Importe inferior a 100 Euros

(1) Con incidencias que retienen pago o deniegan el expediente.

(2) Se calcula sobre superficie declarada admisible.

(3) Aplicación del artículo 16 bis del RD 147/2023.

(4) Expediente con algunos recintos de pastos permanentes ubicados en espacios protegidos donde la carga ganadera mínima será 0,1 UGM/ha.

Puede verificar la integridad de una copia de este documento mediante la lectura del código QR adjunto o mediante el acceso a la dirección <https://ws050.juntadeandalucia.es/verificarFirma> indicando el código de VERIFICACIÓN

FIRMADO POR

RAQUEL MARIA ESPIN CRESPO

17/10/2024

VERIFICACIÓN

Pk2jmJDVJQXVSF7B6ESWF6FEMYA9VL

PÁG. 497/3958





Datos considerados para el Cálculo de la Carga Ganadera del expediente

Superficie determinada para Cálculo Carga Ganadera: 49,70 ha

Carga Ganadera del Expediente: 0,59 ugm/ha (4)

<u>Explotación</u>	<u>Especie</u>	<u>Ugm Calculada para CG</u>
ES140290000125	OVINA	29,30

Recintos Determinados para el Cálculo de Garga Ganadera

<u>REF.</u>	<u>REFERENCIA SIGPAC</u>	<u>CULTIVO</u>	<u>DESCRIPCIÓN CULTIVO</u>	<u>S/R</u>	<u>SUP. RESUELTA (ha)</u>
-1336219	14-029-040-00058-00001	20000	BARBECHO TRADICIONAL-SIN VARIEDAD	S	0,42
-1336218	14-029-040-00057-00004	20000	BARBECHO TRADICIONAL-SIN VARIEDAD	S	0,01
1700000006048707	14-029-040-00058-00002	62000	PASTOS PERMANENTES DE 5 O MAS AÑOS-SIN VARIEDAD	S	0,83
1700000006048709	14-036-006-00001-00001	20000	BARBECHO TRADICIONAL-SIN VARIEDAD	S	8,62
1700000006048710	14-029-089-00083-00006	20000	BARBECHO TRADICIONAL-SIN VARIEDAD	S	13,38
1700000006048712	14-036-006-00001-00001	20000	BARBECHO TRADICIONAL-SIN VARIEDAD	S	14,39
1700000006048713	14-029-040-00100-00004	20000	BARBECHO TRADICIONAL-SIN VARIEDAD	S	9,02
1700000006048714	14-029-040-00058-00003	20000	BARBECHO TRADICIONAL-SIN VARIEDAD	S	3,03

(1) Con incidencias que retienen pago o deniegan el expediente.

(2) Se calcula sobre superficie declarada admisible.

(3) Aplicación del artículo 16 bis del RD 147/2023.

(4) Expediente con algunos recintos de pastos permanentes ubicados en espacios protegidos donde la carga ganadera mínima será 0,1 UGM/ha.

Puede verificar la integridad de una copia de este documento mediante la lectura del código QR adjunto o mediante el acceso a la dirección <https://ws050.juntadeandalucia.es/verificarFirma> indicando el código de VERIFICACIÓN

FIRMADO POR

RAQUEL MARIA ESPIN CRESPO

17/10/2024

VERIFICACIÓN

Pk2jmJDVJQXVSF7B6ESWF6FEMYA9VL

PÁG. 498/3958





APELLIDOS Y NOMBRE / RAZÓN SOCIAL

GALA NAVAS MARIA AQUILINA

NIF

***9617*

EXPEDIENTE

1095480

RESOLUCIÓN

DENEGACIÓN DE LA AYUDA

DATOS DE MANTENIMIENTO UNIDADES

GRUPO DE PAGO

ZONAS DE LIMITACIONES NATURALES

Sup. Dec. Admisible

0,00

Sup. Resuelta

0,00

Sobredecl.

0,00

% Sobredecl.

0,00

RESUMEN DE PAGOS

	IMPORTE (Euros)			
	RESUELTO	FEADER	MAPA	CAPADR
A pagar	0,00	0,00	0,00	0,00

APLICACIÓN DE REDUCCIONES Y PENALIZACIONES (%)

Crterios de subvencionabilidad (1)	Presentación tardía	Omisión declaración	Condicionalidad
100,00	0,00	0,00	0,00

IMPORTE (Euros)

Calculado(2)	Reducción	Penalización	Reducción Penalización (3)	Penalización adicional	Resuelto	FEADER	MAPA	CAPADR
0,00 €	0,00 €	0,00 €	0,00 €	0,00 €	0,00 €	0,00 €	0,00 €	0,00 €
Importe Unitario:	54,00 €	Nuevo Importe Unitario:	0,00 €					

RECINTOS PROPUESTOS

REF.	REFERENCIA SIGPAC	CULTIVO	S/R	USO SIGPAC	Sup. Dec. admisible	Sup. Campo	Sup. Determ.	Sup. Resuelta
4803210	14-011-007-00041-0001	AVENA	R		0,73		0,73	0,73
4803211	14-011-007-00046-0001	AVENA	S		0,31		0,31	0,31
1700000003540723	14-011-004-00012-0001	AVENA	S		0,23		0,23	0,23
1700000003540724	14-011-006-00007-0001	TRITICALE	S		0,89		0,89	0,89
1700000003540725	14-011-005-00113-0001	TRITICALE	S		2,70		2,70	2,70
1700000003540726	14-011-006-00011-0001	TRANQUILLÓN	S		0,48		0,48	0,48
1700000003540727	14-011-010-00002-0001	TRITICALE	S		0,44		0,44	0,44
1700000003540728	14-011-004-00257-0001	TRANQUILLÓN	S		0,68		0,68	0,68
1700000003540729	14-011-010-00053-0002	OLIVAR	S		0,64		0,64	0,64
1700000003540730	14-011-009-00051-0001	OLIVAR	S		0,74		0,74	0,74
1700000003540731	14-011-011-00445-0001	OLIVAR	S		0,62		0,62	0,62
1700000003540732	14-011-011-00280-0002	OLIVAR	S		1,49		1,49	1,49
1700000003540733	14-011-005-00085-0001	OLIVAR	S		0,53		0,53	0,53
1700000003540734	14-011-004-00331-0002	OLIVAR	S		0,07		0,07	0,07
1700000003540735	14-011-005-00180-0003	OLIVAR	S		0,43		0,43	0,43
1700000003540736	14-011-005-00166-0001	OLIVAR	S		0,21		0,21	0,21

INCIDENCIAS

INCIDENCIA DESCRIPCIÓN

- 74018 Productor que no es agricultor a título principal, según los datos del ejercicio fiscal n-1 y seguridad socia.
- 74053 Importe inferior a 100 Euros

(1) Con incidencias que retienen pago o deniegan el expediente.

(2) Se calcula sobre superficie declarada admisible.

(3) Aplicación del artículo 16 bis del RD 147/2023.

(4) Expediente con algunos recintos de pastos permanentes ubicados en espacios protegidos donde la carga ganadera mínima será 0,1 UGM/ha.

Puede verificar la integridad de una copia de este documento mediante la lectura del código QR adjunto o mediante el acceso a la dirección <https://ws050.juntadeandalucia.es/verificarFirma> indicando el código de VERIFICACIÓN

FIRMADO POR

RAQUEL MARIA ESPIN CRESPO

17/10/2024

VERIFICACIÓN

Pk2jmJDVJQXVSF7B6ESWF6FEMYA9VL

PÁG. 499/3958





APELLIDOS Y NOMBRE / RAZÓN SOCIAL

GALÁN HINOJOSA ENRIQUE

NIF

****7183*

EXPEDIENTE

1246753

RESOLUCIÓN

DENEGACIÓN DE LA AYUDA

DATOS DE MANTENIMIENTO UNIDADES

GRUPO DE PAGO

ZONAS DE LIMITACIONES NATURALES

Sup. Dec. Admisible

0,00

Sup. Resuelta

0,00

Sobredecl.

0,00

% Sobredecl.

0,00

RESUMEN DE PAGOS

IMPORTE (Euros)

	RESUELTO	FEADER	MAPA	CAPADR
A pagar	0,00	0,00	0,00	0,00

APLICACIÓN DE REDUCCIONES Y PENALIZACIONES (%)

Crterios de subvencionabilidad (1)	Presentación tardía	Omisión declaración	Condicionalidad
100,00	0,00	0,00	0,00

IMPORTE (Euros)

Calculado(2)	Reducción	Penalización	Reducción Penalización (3)	Penalización adicional	Resuelto	FEADER	MAPA	CAPADR
0,00 €	0,00 €	0,00 €	0,00 €	0,00 €	0,00 €	0,00 €	0,00 €	0,00 €
Importe Unitario:	54,00 €	Nuevo Importe Unitario:	0,00 €					

RECINTOS PROPUESTOS

REF.	REFERENCIA SIGPAC	CULTIVO	S/R	USO SIGPAC	Sup. Dec. admisible	Sup. Campo	Sup. Determ.	Sup. Resuelta
-1512001	14-003-006-00010-0003	HUERTA	S		0,04		0,04	0,04
-973721	14-003-006-00010-0003	BARBECHO TRADICIONAL	S		0,08		0,08	0,08
-718048	14-003-006-00010-0005	OTROS FRUTALES	S		0,04		0,04	0,04
-598758	14-003-006-00010-0003	BARBECHO TRADICIONAL	S		0,07		0,07	0,07
4670972	14-003-006-00010-0003	BARBECHO TRADICIONAL	S		0,12		0,12	0,10

INCIDENCIAS

INCIDENCIA DESCRIPCIÓN

4272	Verifica que las líneas de declaración de las Solicitudes Únicas no tienen solapes con la capa de Retroactividad Gráfica (ambas de la misma campaña) a nivel de expediente/línea de declaración gráfica de la solicitud. Recinto:14-003-006-00010-00003 Cultivo: - Agregado de la referencia del recinto.:0 Zona de la referencia del recinto.:0 Superficie solapada.:0,02 Id. Incid.:98194212
74018	Productor que no es agricultor a título principal, según los datos del ejercicio fiscal n-1 y seguridad socia.
74053	Importe inferior a 100 Euros

Datos considerados para el Cálculo de la Carga Ganadera del expediente

Superficie determinada para Cálculo Carga Ganadera: 0,00 ha
Carga Ganadera del Expediente: 0,00 ugm/ha

Incidentes de carga ganadera

INCIDENCIA DESCRIPCIÓN

86132	Recinto superficie forrajera que no realiza la actividad de producción de pastoreo. Recinto:14-003-006-00010-00003 Cultivo:20000 BARBECHO TRADICIONAL-SIN VARIEDAD Secano Recinto:14-003-006-00010-00003 Cultivo:20000 BARBECHO TRADICIONAL-SIN VARIEDAD Secano Recinto:14-003-006-00010-00003 Cultivo:20000 BARBECHO TRADICIONAL-SIN VARIEDAD Secano
-------	--

(1) Con incidencias que retienen pago o deniegan el expediente.

(2) Se calcula sobre superficie declarada admisible.

(3) Aplicación del artículo 16 bis del RD 147/2023.

(4) Expediente con algunos recintos de pastos permanentes ubicados en espacios protegidos donde la carga ganadera mínima será 0,1 UGM/ha.

Puede verificar la integridad de una copia de este documento mediante la lectura del código QR adjunto o mediante el acceso a la dirección <https://ws050.juntadeandalucia.es/verificarFirma> indicando el código de VERIFICACIÓN

FIRMADO POR	RAQUEL MARIA ESPIN CRESPO	17/10/2024
VERIFICACIÓN	Pk2jmJDVJQXVSF7B6ESWF6FEMYA9VL	PÁG. 500/3958





APELLIDOS Y NOMBRE / RAZÓN SOCIAL

GALBIS VALERO JUANA MARIA

NIF

****3037*

EXPEDIENTE

1029934

RESOLUCIÓN

DENEGACIÓN DE LA AYUDA

DATOS DE MANTENIMIENTO UNIDADES

GRUPO DE PAGO

ZONAS DE LIMITACIONES NATURALES

Sup. Dec. Admisible

0,00

Sup. Resuelta

0,00

Sobredecl.

0,00

% Sobredecl.

0,00

RESUMEN DE PAGOS

	IMPORTE (Euros)			
	RESUELTO	FEADER	MAPA	CAPADR
A pagar	0,00	0,00	0,00	0,00

APLICACIÓN DE REDUCCIONES Y PENALIZACIONES (%)

Crterios de subvencionabilidad (1)	Presentación tardía	Omisión declaración	Condicionalidad
100,00	0,00	0,00	0,00

IMPORTE (Euros)

Calculado(2)	Reducción	Penalización	Reducción Penalización (3)	Penalización adicional	Resuelto	FEADER	MAPA	CAPADR
0,00 €	0,00 €	0,00 €	0,00 €	0,00 €	0,00 €	0,00 €	0,00 €	0,00 €
Importe Unitario:	54,00 €	Nuevo Importe Unitario:	0,00 €					

(1) Con incidencias que retienen pago o deniegan el expediente.

(2) Se calcula sobre superficie declarada admisible.

(3) Aplicación del artículo 16 bis del RD 147/2023.

(4) Expediente con algunos recintos de pastos permanentes ubicados en espacios protegidos donde la carga ganadera mínima será 0,1 UGM/ha.

Puede verificar la integridad de una copia de este documento mediante la lectura del código QR adjunto o mediante el acceso a la dirección <https://ws050.juntadeandalucia.es/verificarFirma> indicando el código de VERIFICACIÓN

FIRMADO POR	RAQUEL MARIA ESPIN CRESPO	17/10/2024	
VERIFICACIÓN	Pk2jmJDVJQXVSF7B6ESWF6FEMYA9VL	PÁG. 501/3958	



RECINTOS PROPUESTOS

REF.	REFERENCIA SIGPAC	CULTIVO	S/R	USO SIGPAC	Sup. Dec. admisible	Sup. Campo	Sup. Determ.	Sup. Resulta
-1618262	14-069-046-00040-0003	OLIVAR	S		0,89		0,89	0,89
-1618261	14-069-046-09004-0003	OLIVAR	S		0,14		0,14	0,14
-1618213	14-069-046-00019-0001	OLIVAR	S		0,05		0,05	0,05
-1618199	14-069-046-00019-0001	OLIVAR	S		0,04		0,04	0,04
-1618196	14-069-046-00040-0012	OLIVAR	S		0,08		0,08	0,08
-1618193	14-069-046-00037-0001	OLIVAR	S		0,05		0,05	0,05
-1618191	14-069-046-00035-0004	OLIVAR	S		0,06		0,06	0,06
1700000005363073	14-069-046-00040-0014	OLIVAR	S		1,48		1,48	1,48
1700000005363074	14-069-046-00038-0001	OLIVAR	S		1,19		1,19	1,19
1700000005363075	14-069-046-00038-0009	OLIVAR	S		0,74		0,74	0,74
1700000005363077	14-069-046-00020-0009	OLIVAR	S		1,94		1,94	1,94
1700000005363078	14-069-046-00039-0002	OLIVAR	S		1,05		1,05	1,05
1700000005363080	14-069-046-00020-0002	OLIVAR	S		0,21		0,21	0,21
1700000005363081	14-069-046-00039-0003	OLIVAR	S		2,09		2,09	2,09
1700000005363082	14-069-046-00040-0004	OLIVAR	S		3,41		3,41	3,41
1700000005363083	14-069-046-00038-0001	OLIVAR	S		0,21		0,21	0,21
1700000005363084	14-069-046-00039-0001	OLIVAR	S		2,40		2,40	2,40
1700000005363087	14-069-046-00021-0016	OLIVAR	S		1,46		1,46	1,46
1700000005363088	14-069-046-00021-0015	OLIVAR	S		0,41		0,41	0,41
1700000005363091	14-069-046-00038-0011	OLIVAR	S		0,04		0,04	0,04
1700000005363095	14-069-046-00041-0004	OLIVAR	S		0,34		0,34	0,34
1700000005363097	14-069-046-00021-0007	OLIVAR	S		1,46		1,46	1,46
1700000005363098	14-069-046-00038-0004	OLIVAR	S		2,77		2,77	2,77
1700000005363102	14-069-046-00022-0001	OLIVAR	S		2,61		2,61	2,61
1700000005363104	14-069-046-00037-0001	OLIVAR	S		0,21		0,21	0,21
1700000005363105	14-069-046-00038-0003	OLIVAR	S		0,45		0,45	0,45
1700000005363107	14-069-046-00021-0017	OLIVAR	S		0,72		0,72	0,72
1700000005363108	14-069-046-00021-0019	OLIVAR	S		1,10		1,10	1,10
1700000005363110	14-069-046-00108-0001	OLIVAR	S		0,55		0,55	0,55
1700000005363111	14-069-046-00108-0001	OLIVAR	S		0,84		0,84	0,84
1700000005363112	14-069-046-00019-0001	OLIVAR	S		0,24		0,24	0,24
1700000005363113	14-069-046-00108-0002	OLIVAR	S		0,82		0,82	0,82

INCIDENCIAS

INCIDENCIA DESCRIPCIÓN

- 74018 Productor que no es agricultor a título principal, según los datos del ejercicio fiscal n-1 y seguridad socia.
- 74053 Importe inferior a 100 Euros
- 86119 Carga ganadera NO cumple con el valor mínimo de 0,2 UGM/ha.
 Recinto:14-069-010-00029-00001 Cultivo:62000 PASTOS PERMANENTES DE 5 O MAS AÑOS-SIN VARIEDAD Secano Carga Ganadera:0,12
 Recinto:14-069-010-00030-00002 Cultivo:62000 PASTOS PERMANENTES DE 5 O MAS AÑOS-SIN VARIEDAD Secano Carga Ganadera:0,12
 Recinto:14-069-010-00030-00004 Cultivo:62000 PASTOS PERMANENTES DE 5 O MAS AÑOS-SIN VARIEDAD Secano Carga Ganadera:0,12
 Recinto:14-069-046-00019-00002 Cultivo:62000 PASTOS PERMANENTES DE 5 O MAS AÑOS-SIN VARIEDAD Secano Carga Ganadera:0,12
 Recinto:14-069-046-00021-00011 Cultivo:62000 PASTOS PERMANENTES DE 5 O MAS AÑOS-SIN VARIEDAD Secano Carga Ganadera:0,12
 Recinto:14-069-046-00021-00012 Cultivo:62000 PASTOS PERMANENTES DE 5 O MAS AÑOS-SIN VARIEDAD Secano Carga Ganadera:0,12
 Recinto:14-069-046-00040-00007 Cultivo:62000 PASTOS PERMANENTES DE 5 O MAS AÑOS-SIN VARIEDAD Secano Carga Ganadera:0,12
 Recinto:14-069-046-00040-00008 Cultivo:62000 PASTOS PERMANENTES DE 5 O MAS AÑOS-SIN VARIEDAD Secano Carga Ganadera:0,12
 Recinto:14-069-046-00040-00011 Cultivo:62000 PASTOS PERMANENTES DE 5 O MAS AÑOS-SIN VARIEDAD Secano Carga Ganadera:0,12

(1) Con incidencias que retienen pago o deniegan el expediente.
 (2) Se calcula sobre superficie declarada admisible.
 (3) Aplicación del artículo 16 bis del RD 147/2023.
 (4) Expediente con algunos recintos de pastos permanentes ubicados en espacios protegidos donde la carga ganadera mínima será 0,1 UGM/ha.

Puede verificar la integridad de una copia de este documento mediante la lectura del código QR adjunto o mediante el acceso a la dirección https://ws050.juntadeandalucia.es/verificarFirma indicando el código de VERIFICACIÓN			
FIRMADO POR	RAQUEL MARIA ESPIN CRESPO	17/10/2024	
VERIFICACIÓN	Pk2jmJDVJQXVSF7B6ESWF6FEMYA9VL	PÁG. 502/3958	

**INCIDENCIAS****INCIDENCIA DESCRIPCIÓN**

	Ganadera:0,12
86123	Recinto superficie forrajera que en REGA no tiene clasificación zootécnica permitida. Recinto:14-069-046-00019-00002 Cultivo:62000 PASTOS PERMANENTES DE 5 O MAS AÑOS-SIN VARIEDAD Secano Explotacion:ES140690001616 Recinto:14-069-046-00021-00011 Cultivo:62000 PASTOS PERMANENTES DE 5 O MAS AÑOS-SIN VARIEDAD Secano Explotacion:ES140690001616 Recinto:14-069-046-00021-00012 Cultivo:62000 PASTOS PERMANENTES DE 5 O MAS AÑOS-SIN VARIEDAD Secano Explotacion:ES140690001616 Recinto:14-069-046-00040-00007 Cultivo:62000 PASTOS PERMANENTES DE 5 O MAS AÑOS-SIN VARIEDAD Secano Explotacion:ES140690001616 Recinto:14-069-046-00040-00008 Cultivo:62000 PASTOS PERMANENTES DE 5 O MAS AÑOS-SIN VARIEDAD Secano Explotacion:ES140690001616 Recinto:14-069-046-00040-00011 Cultivo:62000 PASTOS PERMANENTES DE 5 O MAS AÑOS-SIN VARIEDAD Secano Explotacion:ES140690001616
86126	Recinto de forrajera para Cálculo de Carga Ganadera que No pertenece a Explotación con UGM válida. Recinto:14-069-046-00019-00002 Cultivo:62000 PASTOS PERMANENTES DE 5 O MAS AÑOS-SIN VARIEDAD Secano Explotacion:ES140690001616 Recinto:14-069-046-00021-00011 Cultivo:62000 PASTOS PERMANENTES DE 5 O MAS AÑOS-SIN VARIEDAD Secano Explotacion:ES140690001616 Recinto:14-069-046-00021-00012 Cultivo:62000 PASTOS PERMANENTES DE 5 O MAS AÑOS-SIN VARIEDAD Secano Explotacion:ES140690001616 Recinto:14-069-046-00040-00007 Cultivo:62000 PASTOS PERMANENTES DE 5 O MAS AÑOS-SIN VARIEDAD Secano Explotacion:ES140690001616 Recinto:14-069-046-00040-00008 Cultivo:62000 PASTOS PERMANENTES DE 5 O MAS AÑOS-SIN VARIEDAD Secano Explotacion:ES140690001616 Recinto:14-069-046-00040-00011 Cultivo:62000 PASTOS PERMANENTES DE 5 O MAS AÑOS-SIN VARIEDAD Secano Explotacion:ES140690001616

Datos considerados para el Cálculo de la Carga Ganadera del expediente

Superficie determinada para Cálculo Carga Ganadera: 28,80 ha

Carga Ganadera del Expediente: 0,12 ugm/ha

Explotación	Especie	Ugm Calculada para CG
ES140690000761	PORCINO	3,32

Recintos Determinados para el Cálculo de Carga Ganadera

REF.	REFERENCIA SIGPAC	CULTIVO	DESCRIPCIÓN CULTIVO	S/R	SUP. RESUELTA (ha)
-1548868	14-069-010-00029-00001	62000	PASTOS PERMANENTES DE 5 O MAS AÑOS-SIN VARIEDAD	S	18,43
-986966	14-069-010-00030-00004	62000	PASTOS PERMANENTES DE 5 O MAS AÑOS-SIN VARIEDAD	S	2,19
1700000005363072	14-069-010-00030-00002	62000	PASTOS PERMANENTES DE 5 O MAS AÑOS-SIN VARIEDAD	S	8,18

Incidencias de carga ganadera**INCIDENCIA DESCRIPCIÓN**

86123	Recinto superficie forrajera que en REGA no tiene clasificación zootécnica permitida. Recinto:14-069-046-00019-00002 Cultivo:62000 PASTOS PERMANENTES DE 5 O MAS AÑOS-SIN VARIEDAD Secano Explotacion:ES140690001616 Recinto:14-069-046-00040-00011 Cultivo:62000 PASTOS PERMANENTES DE 5 O MAS AÑOS-SIN VARIEDAD Secano Explotacion:ES140690001616 Recinto:14-069-046-00021-00011 Cultivo:62000 PASTOS PERMANENTES DE 5 O MAS AÑOS-SIN VARIEDAD Secano Explotacion:ES140690001616 Recinto:14-069-046-00021-00012 Cultivo:62000 PASTOS PERMANENTES DE 5 O MAS AÑOS-SIN VARIEDAD Secano Explotacion:ES140690001616 Recinto:14-069-046-00040-00008 Cultivo:62000 PASTOS PERMANENTES DE 5 O MAS AÑOS-SIN VARIEDAD Secano Explotacion:ES140690001616 Recinto:14-069-046-00040-00007 Cultivo:62000 PASTOS PERMANENTES DE 5 O MAS AÑOS-SIN VARIEDAD Secano Explotacion:ES140690001616
86126	Recinto de forrajera para Cálculo de Carga Ganadera que No pertenece a Explotación con UGM válida.

(1) Con incidencias que retienen pago o deniegan el expediente.

(2) Se calcula sobre superficie declarada admisible.

(3) Aplicación del artículo 16 bis del RD 147/2023.

(4) Expediente con algunos recintos de pastos permanentes ubicados en espacios protegidos donde la carga ganadera mínima será 0,1 UGM/ha.

Puede verificar la integridad de una copia de este documento mediante la lectura del código QR adjunto o mediante el acceso a la dirección <https://ws050.juntadeandalucia.es/verificarFirma> indicando el código de VERIFICACIÓN

FIRMADO POR

RAQUEL MARIA ESPIN CRESPO

17/10/2024

VERIFICACIÓN

Pk2jmJDVJQXVSF7B6ESWF6FEMYA9VL

PÁG. 503/3958





	Recinto:14-069-046-00019-00002 Cultivo:62000 PASTOS PERMANENTES DE 5 O MAS AÑOS-SIN VARIEDAD Secano
	Explotacion:ES140690001616
	Recinto:14-069-046-00040-00011 Cultivo:62000 PASTOS PERMANENTES DE 5 O MAS AÑOS-SIN VARIEDAD Secano
	Explotacion:ES140690001616
	Recinto:14-069-046-00021-00011 Cultivo:62000 PASTOS PERMANENTES DE 5 O MAS AÑOS-SIN VARIEDAD Secano
	Explotacion:ES140690001616
	Recinto:14-069-046-00021-00012 Cultivo:62000 PASTOS PERMANENTES DE 5 O MAS AÑOS-SIN VARIEDAD Secano
	Explotacion:ES140690001616
	Recinto:14-069-046-00040-00008 Cultivo:62000 PASTOS PERMANENTES DE 5 O MAS AÑOS-SIN VARIEDAD Secano
	Explotacion:ES140690001616
	Recinto:14-069-046-00040-00007 Cultivo:62000 PASTOS PERMANENTES DE 5 O MAS AÑOS-SIN VARIEDAD Secano
	Explotacion:ES140690001616
86128	Recinto de Forrajas que no ha contabilizado para Carga Ganadera por no tener una explotación válida para el cálculo de la Carga Ganadera
	Recinto:14-069-046-00019-00002 Cultivo:62 PASTOS PERMANENTES DE 5 O MAS AÑOS-
	Recinto:14-069-046-00040-00011 Cultivo:62 PASTOS PERMANENTES DE 5 O MAS AÑOS-
	Recinto:14-069-046-00021-00011 Cultivo:62 PASTOS PERMANENTES DE 5 O MAS AÑOS-
	Recinto:14-069-046-00021-00012 Cultivo:62 PASTOS PERMANENTES DE 5 O MAS AÑOS-
	Recinto:14-069-046-00040-00008 Cultivo:62 PASTOS PERMANENTES DE 5 O MAS AÑOS-
	Recinto:14-069-046-00040-00007 Cultivo:62 PASTOS PERMANENTES DE 5 O MAS AÑOS-

(1) Con incidencias que retienen pago o deniegan el expediente.

(2) Se calcula sobre superficie declarada admisible.

(3) Aplicación del artículo 16 bis del RD 147/2023.

(4) Expediente con algunos recintos de pastos permanentes ubicados en espacios protegidos donde la carga ganadera mínima será 0,1 UGM/ha.

Puede verificar la integridad de una copia de este documento mediante la lectura del código QR adjunto o mediante el acceso a la dirección <https://ws050.juntadeandalucia.es/verificarFirma> indicando el código de VERIFICACIÓN

FIRMADO POR	RAQUEL MARIA ESPIN CRESPO	17/10/2024	
VERIFICACIÓN	Pk2jmJDVJQXVSF7B6ESWF6FEMYA9VL	PÁG. 504/3958	



APELLIDOS Y NOMBRE / RAZÓN SOCIAL

GALEOTE FUENTES MANUEL

NIF

****1246*

EXPEDIENTE

1073234

RESOLUCIÓN

DENEGACIÓN DE LA AYUDA

DATOS DE MANTENIMIENTO UNIDADES

GRUPO DE PAGO

ZONAS DE LIMITACIONES NATURALES

Sup. Dec. Admisible

0,00

Sup. Resuelta

0,00

Sobredecl.

0,00

% Sobredecl.

0,00

RESUMEN DE PAGOS

IMPORTE (Euros)

	RESUELTO	FEADER	MAPA	CAPADR
A pagar	0,00	0,00	0,00	0,00

APLICACIÓN DE REDUCCIONES Y PENALIZACIONES (%)

Crterios de subvencionabilidad (1)	Presentación tardía	Omisión declaración	Condicionalidad
100,00	0,00	0,00	0,00

IMPORTE (Euros)

Calculado(2)	Reducción	Penalización	Reducción Penalización (3)	Penalización adicional	Resuelto	FEADER	MAPA	CAPADR
0,00 €	0,00 €	0,00 €	0,00 €	0,00 €	0,00 €	0,00 €	0,00 €	0,00 €
Importe Unitario:	54,00 €	Nuevo Importe Unitario:	0,00 €					

RECINTOS PROPUESTOS

REF.	REFERENCIA SIGPAC	CULTIVO	S/R	USO SIGPAC	Sup. Dec. admisible	Sup. Campo	Sup. Determ.	Sup. Resuelta
5079676	14-056-011-00080-0001	OLIVAR	R		1,95		1,95	1,95

INCIDENCIAS

INCIDENCIA DESCRIPCIÓN

74018	Productor que no es agricultor a título principal, según los datos del ejercicio fiscal n-1 y seguridad socia.
74053	Importe inferior a 100 Euros

(1) Con incidencias que retienen pago o deniegan el expediente.

(2) Se calcula sobre superficie declarada admisible.

(3) Aplicación del artículo 16 bis del RD 147/2023.

(4) Expediente con algunos recintos de pastos permanentes ubicados en espacios protegidos donde la carga ganadera mínima será 0,1 UGM/ha.

Puede verificar la integridad de una copia de este documento mediante la lectura del código QR adjunto o mediante el acceso a la dirección <https://ws050.juntadeandalucia.es/verificarFirma> indicando el código de VERIFICACIÓN

FIRMADO POR	RAQUEL MARIA ESPIN CRESPO	17/10/2024
VERIFICACIÓN	Pk2jmJDVJQXVSF7B6ESWF6FEMYA9VL	PÁG. 505/3958





APELLIDOS Y NOMBRE / RAZÓN SOCIAL

GALINDO PIZARRO ANDRES

NIF

****2491*

EXPEDIENTE

1109196

RESOLUCIÓN

DENEGACIÓN DE LA AYUDA

DATOS DE MANTENIMIENTO UNIDADES

GRUPO DE PAGO

ZONAS DE LIMITACIONES NATURALES

Sup. Dec. Admisible

0,00

Sup. Resuelta

0,00

Sobredecl.

0,00

% Sobredecl.

0,00

RESUMEN DE PAGOS

IMPORTE (Euros)

	RESUELTO	FEADER	MAPA	CAPADR
A pagar	0,00	0,00	0,00	0,00

APLICACIÓN DE REDUCCIONES Y PENALIZACIONES (%)

Crterios de subvencionabilidad (1)	Presentación tardía	Omisión declaración	Condicionalidad
100,00	0,00	0,00	0,00

IMPORTE (Euros)

Calculado(2)	Reducción	Penalización	Reducción Penalización (3)	Penalización adicional	Resuelto	FEADER	MAPA	CAPADR
0,00 €	0,00 €	0,00 €	0,00 €	0,00 €	0,00 €	0,00 €	0,00 €	0,00 €
Importe Unitario:	54,00 €	Nuevo Importe Unitario:	0,00 €					

RECINTOS PROPUESTOS

REF.	REFERENCIA SIGPAC	CULTIVO	S/R	USO SIGPAC	Sup. Dec. admisible	Sup. Campo	Sup. Determ.	Sup. Resuelta
170000006231841	14-008-062-00204-0004	TRANQUILLÓN	S		1,13		1,13	1,13
170000006231842	14-008-062-00163-0003	TRANQUILLÓN	S		2,79		2,79	2,79

INCIDENCIAS

INCIDENCIA DESCRIPCIÓN

2454	Solicitante de intervención 6613 cuyo regimen de afiliación a la SS no es ni el sistema especial agrario(cuenta ajena) ni autonomo con actividad agraria.
74018	Productor que no es agricultor a título principal, según los datos del ejercicio fiscal n-1 y seguridad socia.
74053	Importe inferior a 100 Euros

(1) Con incidencias que retienen pago o deniegan el expediente.

(2) Se calcula sobre superficie declarada admisible.

(3) Aplicación del artículo 16 bis del RD 147/2023.

(4) Expediente con algunos recintos de pastos permanentes ubicados en espacios protegidos donde la carga ganadera mínima será 0,1 UGM/ha.

Puede verificar la integridad de una copia de este documento mediante la lectura del código QR adjunto o mediante el acceso a la dirección <https://ws050.juntadeandalucia.es/verificarFirma> indicando el código de VERIFICACIÓN

FIRMADO POR	RAQUEL MARIA ESPIN CRESPO	17/10/2024
VERIFICACIÓN	Pk2jmJDVJQXVSF7B6ESWF6FEMYA9VL	PÁG. 506/3958





APELLIDOS Y NOMBRE / RAZÓN SOCIAL

GALLARDO LUQUE MARIA INMACULADA

NIF

****7948*

EXPEDIENTE

1257801

RESOLUCIÓN

DENEGACIÓN DE LA AYUDA

DATOS DE MANTENIMIENTO UNIDADES

GRUPO DE PAGO

ZONAS DE LIMITACIONES NATURALES

Sup. Dec. Admisible

0,00

Sup. Resuelta

0,00

Sobredecl.

0,00

% Sobredecl.

0,00

RESUMEN DE PAGOS

IMPORTE (Euros)

	RESUELTO	FEADER	MAPA	CAPADR
A pagar	0,00	0,00	0,00	0,00

APLICACIÓN DE REDUCCIONES Y PENALIZACIONES (%)

Criterios de subvencionabilidad (1)	Presentación tardía	Omisión declaración	Condicionalidad
100,00	0,00	0,00	0,00

IMPORTE (Euros)

Calculado(2)	Reducción	Penalización	Reducción Penalización (3)	Penalización adicional	Resuelto	FEADER	MAPA	CAPADR
0,00 €	0,00 €	0,00 €	0,00 €	0,00 €	0,00 €	0,00 €	0,00 €	0,00 €
Importe Unitario:	54,00 €	Nuevo Importe Unitario:	0,00 €					

RECINTOS PROPUESTOS

REF.	REFERENCIA SIGPAC	CULTIVO	S/R	USO SIGPAC	Sup. Dec. admisible	Sup. Campo	Sup. Determ.	Sup. Resuelta
-1280423	14-007-027-00177-0003	OLIVAR	S		0,11		0,11	0,11
-1247727	14-007-027-00177-0001	OLIVAR	R		10,15		10,15	10,15
-1247726	14-007-027-00166-0001	OLIVAR	R		0,28		0,28	0,28
-1247725	14-007-027-00147-0001	OLIVAR	S		0,03		0,03	0,03

INCIDENCIAS

INCIDENCIA DESCRIPCIÓN

- 74018 Productor que no es agricultor a título principal, según los datos del ejercicio fiscal n-1 y seguridad socia.
- 74053 Importe inferior a 100 Euros
- 75022 No Autoriza a que, en caso de la devolución por la entidad financiera (retrocesión bancaria) del pago en la cuenta corriente consignada en la solicitud y que está debidamente registrada en el sistema contable GIRO de la Junta de Andalucía, se proceda al pago en cualquier otra cuenta corriente de la titularidad del solicitante vigente en dicho sistema contable.

(1) Con incidencias que retienen pago o deniegan el expediente.

(2) Se calcula sobre superficie declarada admisible.

(3) Aplicación del artículo 16 bis del RD 147/2023.

(4) Expediente con algunos recintos de pastos permanentes ubicados en espacios protegidos donde la carga ganadera mínima será 0,1 UGM/ha.

Puede verificar la integridad de una copia de este documento mediante la lectura del código QR adjunto o mediante el acceso a la dirección <https://ws050.juntadeandalucia.es/verificarFirma> indicando el código de VERIFICACIÓN

FIRMADO POR	RAQUEL MARIA ESPIN CRESPO	17/10/2024
VERIFICACIÓN	Pk2jmJDVJQXVSF7B6ESWF6FEMYA9VL	PÁG. 507/3958





APELLIDOS Y NOMBRE / RAZÓN SOCIAL

GALVEZ LOPEZ JUAN

NIF

****8527*

EXPEDIENTE

1211510

RESOLUCIÓN

DENEGACIÓN DE LA AYUDA

DATOS DE MANTENIMIENTO UNIDADES

GRUPO DE PAGO

ZONAS DE LIMITACIONES NATURALES

Sup. Dec. Admisible

0,00

Sup. Resuelta

0,00

Sobredecl.

0,00

% Sobredecl.

0,00

RESUMEN DE PAGOS

IMPORTE (Euros)

	RESUELTO	FEADER	MAPA	CAPADR
A pagar	0,00	0,00	0,00	0,00

APLICACIÓN DE REDUCCIONES Y PENALIZACIONES (%)

Crterios de subvencionabilidad (1)	Presentación tardía	Omisión declaración	Condicionalidad
100,00	0,00	0,00	0,00

IMPORTE (Euros)

Calculado(2)	Reducción	Penalización	Reducción Penalización (3)	Penalización adicional	Resuelto	FEADER	MAPA	CAPADR
0,00 €	0,00 €	0,00 €	0,00 €	0,00 €	0,00 €	0,00 €	0,00 €	0,00 €
Importe Unitario:	54,00 €	Nuevo Importe Unitario:	0,00 €					

RECINTOS PROPUESTOS

REF.	REFERENCIA SIGPAC	CULTIVO	S/R	USO SIGPAC	Sup. Dec. admisible	Sup. Campo	Sup. Determ.	Sup. Resuelta
170000006832236	14-002-005-00031-0004	OLIVAR	S		3,46		3,46	3,46
170000006832238	14-002-007-00017-0001	OLIVAR	R		4,96		4,96	4,96
170000006832239	14-002-008-00010-0001	OLIVAR	R		1,26		1,26	1,26
170000006832240	14-002-055-00054-0001	OLIVAR	S		0,99		0,99	0,99
170000006832241	14-002-056-00024-0002	OLIVAR	S		1,41		1,41	1,41
170000006832242	14-002-056-00221-0001	OLIVAR	S		0,45		0,45	0,45

INCIDENCIAS

INCIDENCIA DESCRIPCIÓN

2454	Solicitante de intervención 6613 cuyo regimen de afiliacion a la SS no es ni el sistema especial agrario(cuenta ajena) ni autonomo con actividad agraria.
74018	Productor que no es agricultor a título principal, según los datos del ejercicio fiscal n-1 y seguridad socia.
74053	Importe inferior a 100 Euros

(1) Con incidencias que retienen pago o deniegan el expediente.

(2) Se calcula sobre superficie declarada admisible.

(3) Aplicación del artículo 16 bis del RD 147/2023.

(4) Expediente con algunos recintos de pastos permanentes ubicados en espacios protegidos donde la carga ganadera mínima será 0,1 UGM/ha.

Puede verificar la integridad de una copia de este documento mediante la lectura del código QR adjunto o mediante el acceso a la dirección <https://ws050.juntadeandalucia.es/verificarFirma> indicando el código de VERIFICACIÓN

FIRMADO POR

RAQUEL MARIA ESPIN CRESPO

17/10/2024

VERIFICACIÓN

Pk2jmJDVJQXVSF7B6ESWF6FEMYA9VL

PÁG. 508/3958





APELLIDOS Y NOMBRE / RAZÓN SOCIAL

GALVEZ RUZ ANGELA

NIF
****7506*

EXPEDIENTE
1078089

RESOLUCIÓN
DENEGACIÓN DE LA AYUDA

DATOS DE MANTENIMIENTO UNIDADES

GRUPO DE PAGO

ZONAS DE LIMITACIONES NATURALES

Sup. Dec. Admisible	Sup. Resuelta	Sobredecl.	% Sobredecl.
0,00	0,00	0,00	0,00

RESUMEN DE PAGOS

	IMPORTE (Euros)			
	RESUELTO	FEADER	MAPA	CAPADR
A pagar	0,00	0,00	0,00	0,00

APLICACIÓN DE REDUCCIONES Y PENALIZACIONES (%)

Criterios de subvencionabilidad (1)	Presentación tardía	Omisión declaración	Condicionalidad
100,00	0,00	0,00	0,00

IMPORTE (Euros)

Calculado(2)	Reducción	Penalización	Reducción Penalización (3)	Penalización adicional	Resuelto	FEADER	MAPA	CAPADR
0,00 €	0,00 €	0,00 €	0,00 €	0,00 €	0,00 €	0,00 €	0,00 €	0,00 €
Importe Unitario:	54,00 €	Nuevo Importe Unitario:	0,00 €					

RECINTOS PROPUESTOS

REF.	REFERENCIA SIGPAC	CULTIVO	S/R	USO SIGPAC	Sup. Dec. admisible	Sup. Campo	Sup. Determ.	Sup. Resuelta
170000006049906	14-042-034-00104-0001	OLIVAR	R		1,58		1,58	1,58

INCIDENCIAS

INCIDENCIA DESCRIPCIÓN

2454	Solicitante de intervención 6613 cuyo regimen de afiliación a la SS no es ni el sistema especial agrario(cuenta ajena) ni autonomo con actividad agraria.
74018	Productor que no es agricultor a título principal, según los datos del ejercicio fiscal n-1 y seguridad socia.
74053	Importe inferior a 100 Euros

(1) Con incidencias que retienen pago o deniegan el expediente.

(2) Se calcula sobre superficie declarada admisible.

(3) Aplicación del artículo 16 bis del RD 147/2023.

(4) Expediente con algunos recintos de pastos permanentes ubicados en espacios protegidos donde la carga ganadera mínima será 0,1 UGM/ha.

Puede verificar la integridad de una copia de este documento mediante la lectura del código QR adjunto o mediante el acceso a la dirección <https://ws050.juntadeandalucia.es/verificarFirma> indicando el código de VERIFICACIÓN

FIRMADO POR	RAQUEL MARIA ESPIN CRESPO	17/10/2024	
VERIFICACIÓN	Pk2jmJDVJQXVSF7B6ESWF6FEMYA9VL	PÁG. 509/3958	



APELLIDOS Y NOMBRE / RAZÓN SOCIAL

GAMIZ SERRANO RAFAEL

NIF

***9991*

EXPEDIENTE

1053831

RESOLUCIÓN

DENEGACIÓN DE LA AYUDA

DATOS DE MANTENIMIENTO UNIDADES

GRUPO DE PAGO

ZONAS DE LIMITACIONES NATURALES

Sup. Dec. Admisible

0,00

Sup. Resuelta

0,00

Sobredecl.

0,00

% Sobredecl.

0,00

RESUMEN DE PAGOS

IMPORTE (Euros)

	RESUELTO	FEADER	MAPA	CAPADR
A pagar	0,00	0,00	0,00	0,00

APLICACIÓN DE REDUCCIONES Y PENALIZACIONES (%)

Criterios de subvencionabilidad (1)	Presentación tardía	Omisión declaración	Condicionalidad
100,00	0,00	0,00	0,00

IMPORTE (Euros)

Calculado(2)	Reducción	Penalización	Reducción Penalización (3)	Penalización adicional	Resuelto	FEADER	MAPA	CAPADR
0,00 €	0,00 €	0,00 €	0,00 €	0,00 €	0,00 €	0,00 €	0,00 €	0,00 €
Importe Unitario:	54,00 €	Nuevo Importe Unitario:	0,00 €					

RECINTOS PROPUESTOS

REF.	REFERENCIA SIGPAC	CULTIVO	S/R	USO SIGPAC	Sup. Dec. admisible	Sup. Campo	Sup. Determ.	Sup. Resuelta
1700000004647300	14-004-007-00458-0004	OLIVAR	S		0,72		0,72	0,72
1700000004647302	14-004-007-00466-0008	OLIVAR	S		1,89		1,89	1,89
1700000004647303	14-004-007-00554-0001	OLIVAR	S		0,64		0,64	0,64

INCIDENCIAS

INCIDENCIA DESCRIPCIÓN

74018	Productor que no es agricultor a título principal, según los datos del ejercicio fiscal n-1 y seguridad socia.
74053	Importe inferior a 100 Euros

(1) Con incidencias que retienen pago o deniegan el expediente.

(2) Se calcula sobre superficie declarada admisible.

(3) Aplicación del artículo 16 bis del RD 147/2023.

(4) Expediente con algunos recintos de pastos permanentes ubicados en espacios protegidos donde la carga ganadera mínima será 0,1 UGM/ha.

Puede verificar la integridad de una copia de este documento mediante la lectura del código QR adjunto o mediante el acceso a la dirección <https://ws050.juntadeandalucia.es/verificarFirma> indicando el código de VERIFICACIÓN

FIRMADO POR

RAQUEL MARIA ESPIN CRESPO

17/10/2024

VERIFICACIÓN

Pk2jmJDVJQXVSF7B6ESWF6FEMYA9VL

PÁG. 510/3958





APELLIDOS Y NOMBRE / RAZÓN SOCIAL

GAÑAN DIAZ PEDRO

NIF
***0530*

EXPEDIENTE
1283606

RESOLUCIÓN
DENEGACIÓN DE LA AYUDA

DATOS DE MANTENIMIENTO UNIDADES

GRUPO DE PAGO	Sup. Dec. Admisible	Sup. Resuelta	Sobredecl.	% Sobredecl.
ZONAS DE LIMITACIONES NATURALES	0,00	0,00	0,00	0,00

RESUMEN DE PAGOS

	IMPORTE (Euros)			
	RESUELTO	FEADER	MAPA	CAPADR
A pagar	0,00	0,00	0,00	0,00

APLICACIÓN DE REDUCCIONES Y PENALIZACIONES (%)

Criterios de subvencionabilidad (1)	Presentación tardía	Omisión declaración	Condicionalidad
100,00	0,00	0,00	0,00

IMPORTE (Euros)

Calculado(2)	Reducción	Penalización	Reducción Penalización (3)	Penalización adicional	Resuelto	FEADER	MAPA	CAPADR
0,00 €	0,00 €	0,00 €	0,00 €	0,00 €	0,00 €	0,00 €	0,00 €	0,00 €
Importe Unitario:	54,00 €	Nuevo Importe Unitario:	0,00 €					

RECINTOS PROPUESTOS

REF.	REFERENCIA SIGPAC	CULTIVO	S/R	USO SIGPAC	Sup. Dec. admisible	Sup. Campo	Sup. Determ.	Sup. Resuelta
-1622854	14-069-043-00016-0001	OLIVAR	S		0,18		0,18	0,18
1700000002691282	14-069-042-00018-0001	OLIVAR	S		0,69		0,69	0,69
1700000002691283	14-069-043-00015-0001	OLIVAR	S		0,53		0,53	0,53
1700000002691287	14-069-043-00054-0001	OLIVAR	S		1,20		1,20	1,20
1700000002691289	14-069-043-00046-0001	OLIVAR	S		1,69		1,69	1,69
1700000002691290	14-069-043-00050-0002	OLIVAR	S		1,50		1,50	1,50
1700000002691299	14-069-042-00020-0001	OLIVAR	S		0,10		0,10	0,10

INCIDENCIAS

INCIDENCIA DESCRIPCIÓN

2454	Solicitante de intervención 6613 cuyo regimen de afiliacion a la SS no es ni el sistema especial agrario(cuenta ajena) ni autonomo con actividad agraria.
74018	Productor que no es agricultor a título principal, según los datos del ejercicio fiscal n-1 y seguridad socia.
74053	Importe inferior a 100 Euros

(1) Con incidencias que retienen pago o deniegan el expediente.

(2) Se calcula sobre superficie declarada admisible.

(3) Aplicación del artículo 16 bis del RD 147/2023.

(4) Expediente con algunos recintos de pastos permanentes ubicados en espacios protegidos donde la carga ganadera mínima será 0,1 UGM/ha.

Puede verificar la integridad de una copia de este documento mediante la lectura del código QR adjunto o mediante el acceso a la dirección <https://ws050.juntadeandalucia.es/verificarFirma> indicando el código de VERIFICACIÓN

FIRMADO POR	RAQUEL MARIA ESPIN CRESPO	17/10/2024
VERIFICACIÓN	Pk2jmJDVJQXVSF7B6ESWF6FEMYA9VL	PÁG. 511/3958





APELLIDOS Y NOMBRE / RAZÓN SOCIAL

GARCIA AGUILILLA FELIPE

NIF

***6424*

EXPEDIENTE

1173960

RESOLUCIÓN

DENEGACIÓN DE LA AYUDA

DATOS DE MANTENIMIENTO UNIDADES

GRUPO DE PAGO

ZONAS DE LIMITACIONES NATURALES

Sup. Dec. Admisible

0,00

Sup. Resuelta

0,00

Sobredecl.

0,00

% Sobredecl.

0,00

RESUMEN DE PAGOS

IMPORTE (Euros)

	RESUELTO	FEADER	MAPA	CAPADR
A pagar	0,00	0,00	0,00	0,00

APLICACIÓN DE REDUCCIONES Y PENALIZACIONES (%)

Crterios de subvencionabilidad (1)	Presentación tardía	Omisión declaración	Condicionalidad
100,00	0,00	0,00	0,00

IMPORTE (Euros)

Calculado(2)	Reducción	Penalización	Reducción Penalización (3)	Penalización adicional	Resuelto	FEADER	MAPA	CAPADR
0,00 €	0,00 €	0,00 €	0,00 €	0,00 €	0,00 €	0,00 €	0,00 €	0,00 €
Importe Unitario:	54,00 €	Nuevo Importe Unitario:	0,00 €					

(1) Con incidencias que retienen pago o deniegan el expediente.

(2) Se calcula sobre superficie declarada admisible.

(3) Aplicación del artículo 16 bis del RD 147/2023.

(4) Expediente con algunos recintos de pastos permanentes ubicados en espacios protegidos donde la carga ganadera mínima será 0,1 UGM/ha.

Puede verificar la integridad de una copia de este documento mediante la lectura del código QR adjunto o mediante el acceso a la dirección <https://ws050.juntadeandalucia.es/verificarFirma> indicando el código de VERIFICACIÓN

FIRMADO POR	RAQUEL MARIA ESPIN CRESPO	17/10/2024	
VERIFICACIÓN	Pk2jmJDVJQXVSF7B6ESWF6FEMYA9VL	PÁG. 512/3958	



RECINTOS PROPUESTOS

REF.	REFERENCIA SIGPAC	CULTIVO	S/R	USO SIGPAC	Sup. Dec. admisible	Sup. Campo	Sup. Determ.	Sup. Resuelta
-1224373	14-074-059-00127-0001	AVENA	S		0,83		0,83	0,83
4133901	14-074-061-00153-0001	AVENA	S		0,96		0,96	0,96
4133902	14-074-061-00156-0001	AVENA	S		0,59		0,59	0,59
4133903	14-074-061-00140-0001	AVENA	S		0,33		0,33	0,33
4134578	14-074-060-00003-0001	BARBECHO TRADICIONAL	S		0,10		0,10	0,10
4134580	14-074-061-00227-0001	BARBECHO TRADICIONAL	S		0,82		0,82	0,82
4166513	14-074-061-00141-0001	AVENA	S		0,86		0,86	0,86
4221809	14-074-058-00182-0001	AVENA	R		1,75		1,75	1,75
4586453	14-074-058-00103-0001	BARBECHO TRADICIONAL	S		0,63		0,63	0,63
4768593	14-074-059-00122-0003	CEBADA	S		1,28		1,28	1,28
6816426	14-074-058-00181-0001	AVENA	S		3,93		3,93	3,93
6816427	14-074-058-00180-0001	AVENA	S		5,41		5,41	5,41
6816428	14-074-067-00072-0001	GUISANTES	S		0,46		0,46	0,46
6950744	14-074-058-00215-0001	AVENA	S		1,11		1,11	1,11
1700000005248599	14-074-057-00197-0001	BARBECHO TRADICIONAL	S		0,58		0,58	0,58
1700000005248601	14-074-059-00148-0002	BARBECHO TRADICIONAL	S		9,48		9,48	9,48
1700000005248603	14-074-066-00149-0001	BARBECHO TRADICIONAL	S		0,09		0,09	0,09
1700000005248604	14-074-059-00127-0001	AVENA	S		2,52		2,52	2,52
1700000005248605	14-074-059-00123-0001	CEBADA	S		0,61		0,61	0,61
1700000005248606	14-074-059-00144-0001	BARBECHO TRADICIONAL	S		0,85		0,85	0,85
1700000005248607	14-074-059-00145-0001	BARBECHO TRADICIONAL	S		0,65		0,65	0,65
1700000005248608	14-074-059-00146-0001	BARBECHO TRADICIONAL	S		1,00		1,00	1,00
1700000005248609	14-074-059-00147-0001	BARBECHO TRADICIONAL	S		0,70		0,70	0,70
1700000005248610	14-074-061-09009-0015	AVENA	S		0,04		0,04	0,04
1700000005248611	14-074-061-00177-0002	CEBADA	S		1,89		1,89	1,89
1700000005248612	14-074-059-00047-0001	TRANQUILLÓN	S		0,75		0,75	0,75
1700000005248613	14-074-058-00112-0001	BARBECHO TRADICIONAL	S		1,02		1,02	1,02
1700000005248614	14-074-058-00110-0001	BARBECHO TRADICIONAL	S		0,72		0,72	0,72
1700000005248615	14-074-061-00119-0001	CEBADA	S		0,56		0,56	0,56
1700000005248616	14-074-059-00112-0001	BARBECHO TRADICIONAL	S		0,56		0,56	0,56
1700000005248617	14-074-059-00142-0001	BARBECHO TRADICIONAL	S		0,84		0,84	0,84
1700000005248618	14-074-059-00160-0001	BARBECHO TRADICIONAL	S		0,88		0,88	0,88
1700000005248620	14-074-059-00100-0002	CEBADA	S		3,35		3,35	3,35
1700000005248622	14-074-060-00312-0001	BARBECHO TRADICIONAL	S		0,66		0,66	0,66
1700000005248625	14-074-061-00165-0001	AVENA	S		3,11		3,11	3,11
1700000005248629	14-074-060-09015-0002	AVENA	S		0,10		0,10	0,00
1700000005248630	14-074-059-00114-0001	BARBECHO TRADICIONAL	S		1,08		1,08	1,08
1700000005248631	14-074-061-00200-0002	BARBECHO TRADICIONAL	S		1,16		1,16	1,16
1700000005248632	14-074-061-00213-0002	AVENA	S		0,03		0,03	0,03
1700000005248635	14-074-061-00170-0005	BARBECHO TRADICIONAL	S		0,71		0,71	0,71
1700000005248636	14-074-061-00172-0002	AVENA	S		1,21		1,21	1,21
1700000005248637	14-074-061-00173-0002	BARBECHO TRADICIONAL	S		0,87		0,87	0,87
1700000005248638	14-074-061-00170-0004	BARBECHO TRADICIONAL	R		0,11		0,11	0,11
1700000005248639	14-074-061-00313-0001	BARBECHO TRADICIONAL	S		1,18		1,18	1,18
1700000005248640	14-074-061-00171-0001	BARBECHO TRADICIONAL	S		0,24		0,24	0,24
1700000005248641	14-074-060-00063-0001	BARBECHO TRADICIONAL	S		0,13		0,13	0,13
1700000005248642	14-074-061-00247-0002	CEBADA	S		1,50		1,50	1,50
1700000005248643	14-074-061-00213-0001	AVENA	S		1,61		1,61	1,61
1700000005248644	14-074-061-00212-0002	AVENA	S		0,02		0,02	0,02
1700000005248645	14-074-061-00229-0001	BARBECHO TRADICIONAL	S		2,06		2,06	2,06
1700000005248646	14-074-061-00233-0001	AVENA	S		0,80		0,80	0,80
1700000005248647	14-074-060-00315-0003	BARBECHO TRADICIONAL	S		0,85		0,85	0,85

(1) Con incidencias que retienen pago o deniegan el expediente.

(2) Se calcula sobre superficie declarada admisible.

(3) Aplicación del artículo 16 bis del RD 147/2023.

(4) Expediente con algunos recintos de pastos permanentes ubicados en espacios protegidos donde la carga ganadera mínima será 0,1 UGM/ha.

Puede verificar la integridad de una copia de este documento mediante la lectura del código QR adjunto o mediante el acceso a la dirección <https://ws050.juntadeandalucia.es/verificarFirma> indicando el código de VERIFICACIÓN

FIRMADO POR

RAQUEL MARIA ESPIN CRESPO

17/10/2024

VERIFICACIÓN

Pk2jmJDVJQXVSF7B6ESWF6FEMYA9VL

PÁG. 513/3958





RECINTOS PROPUESTOS

REF.	REFERENCIA SIGPAC	CULTIVO	S/R	USO SIGPAC	Sup. Dec. admisible	Sup. Campo	Sup. Determ.	Sup. Resuelta
170000005248648	14-074-061-00178-0001	BARBECHO TRADICIONAL	S		0,21		0,21	0,21
170000005248649	14-074-061-00180-0002	CEBADA	S		0,41		0,41	0,41
170000005248650	14-074-061-00181-0001	CEBADA	S		1,32		1,32	1,32
170000005248651	14-074-061-00212-0001	AVENA	S		0,47		0,47	0,47
170000005248652	14-074-059-00117-0001	BARBECHO TRADICIONAL	S		0,32		0,32	0,32
170000005248653	14-074-061-00211-0001	AVENA	S		1,47		1,47	1,47
170000005248654	14-074-060-00313-0001	BARBECHO TRADICIONAL	S		0,20		0,20	0,20
170000005248655	14-074-058-00169-0001	TRANQUILLÓN	S		1,23		1,23	1,23
170000005248656	14-074-058-00133-0001	VEZA	S		1,11		1,11	1,11
170000005248657	14-074-058-00134-0002	VEZA	S		1,79		1,79	1,79
170000005248658	14-074-058-00135-0001	VEZA	S		1,94		1,94	1,82
170000005248659	14-074-058-00136-0001	VEZA	S		1,05		1,05	1,00
170000005248661	14-074-058-00007-0001	TRANQUILLÓN	S		1,74		1,74	1,74
170000005248665	14-074-062-00129-0001	BARBECHO TRADICIONAL	S		0,66		0,66	0,66
170000005248671	14-074-061-09009-0013	CEBADA	S		0,01		0,01	0,01
170000005248675	14-074-062-00027-0001	AVENA	S		1,00		1,00	1,00
170000005248676	14-074-062-00029-0001	AVENA	S		5,14		5,14	5,14
170000005248681	14-074-066-00151-0001	AVENA	S		0,71		0,71	0,71
170000005248682	14-074-066-00150-0001	AVENA	S		3,71		3,71	3,71
170000005248683	14-074-066-00224-0001	AVENA	S		0,71		0,71	0,71
170000005248684	14-074-061-00248-0001	CEBADA	S		0,57		0,57	0,57
170000005248685	14-074-061-00252-0001	CEBADA	S		1,45		1,45	1,45
170000005248687	14-074-060-00314-0001	BARBECHO TRADICIONAL	S		1,06		1,06	1,06
170000005248688	14-074-060-00306-0001	BARBECHO TRADICIONAL	S		0,83		0,83	0,83
170000005248689	14-074-059-00289-0001	BARBECHO TRADICIONAL	S		0,43		0,43	0,43
170000005248690	14-074-059-00290-0001	BARBECHO TRADICIONAL	S		0,52		0,52	0,52
170000005248691	14-074-059-00212-0002	BARBECHO TRADICIONAL	S		0,41		0,41	0,41
170000005248693	14-074-059-00160-0003	BARBECHO TRADICIONAL	S		0,05		0,05	0,05
170000005248694	14-074-061-00298-0001	TRANQUILLÓN	S		0,25		0,25	0,25
170000005248699	14-074-058-00212-0001	BARBECHO TRADICIONAL	S		0,62		0,62	0,62
170000005248712	14-074-059-00210-0001	BARBECHO TRADICIONAL	S		0,47		0,47	0,47
170000005248713	14-074-058-00091-0001	VEZA	S		2,94		2,94	2,94
170000005248714	14-074-058-00104-0001	BARBECHO TRADICIONAL	S		3,61		3,61	3,61
170000005248715	14-074-058-00105-0001	BARBECHO TRADICIONAL	S		1,86		1,86	1,86

INCIDENCIAS

INCIDENCIA DESCRIPCIÓN

242	Recinto pendiente de acreditación de titularidad. Recinto:14-074-060-09012-00006 Cultivo:63000 PASTOS DE MENOS DE 5 AÑOS-SIN VARIEDAD Secano Recinto:14-074-060-09012-00021 Cultivo:63000 PASTOS DE MENOS DE 5 AÑOS-SIN VARIEDAD Secano Recinto:14-074-060-09012-00024 Cultivo:63000 PASTOS DE MENOS DE 5 AÑOS-SIN VARIEDAD Secano Recinto:14-074-060-09012-00027 Cultivo:63000 PASTOS DE MENOS DE 5 AÑOS-SIN VARIEDAD Secano Recinto:14-074-060-09015-00002 Cultivo:8000 AVENA-SIN VARIEDAD Secano
3795	Recinto declarado con una situación de riesgo de abandono. Recinto:14-074-057-00197-00001 Cultivo: - Recinto:14-074-059-00114-00001 Cultivo: - Recinto:14-074-059-00117-00001 Cultivo: - Recinto:14-074-059-00290-00001 Cultivo: - Recinto:14-074-060-00003-00001 Cultivo: - Recinto:14-074-060-00063-00001 Cultivo: - Recinto:14-074-060-00306-00001 Cultivo: - Recinto:14-074-060-00312-00001 Cultivo: - Recinto:14-074-060-00313-00001 Cultivo: -

(1) Con incidencias que retienen pago o deniegan el expediente.
 (2) Se calcula sobre superficie declarada admisible.
 (3) Aplicación del artículo 16 bis del RD 147/2023.
 (4) Expediente con algunos recintos de pastos permanentes ubicados en espacios protegidos donde la carga ganadera mínima será 0,1 UGM/ha.

Puede verificar la integridad de una copia de este documento mediante la lectura del código QR adjunto o mediante el acceso a la dirección https://ws050.juntadeandalucia.es/verificarFirma indicando el código de VERIFICACIÓN			
FIRMADO POR	RAQUEL MARIA ESPIN CRESPO	17/10/2024	
VERIFICACIÓN	Pk2jmJDVJQXVSF7B6ESWF6FEMYA9VL	PÁG. 514/3958	



INCIDENCIAS

INCIDENCIA DESCRIPCIÓN

- Recinto:14-074-060-00314-00001 Cultivo: -
- Recinto:14-074-060-00315-00003 Cultivo: -
- Recinto:14-074-061-00170-00004 Cultivo: -
- Recinto:14-074-061-00170-00005 Cultivo: -
- Recinto:14-074-061-00171-00001 Cultivo: -
- Recinto:14-074-061-00173-00002 Cultivo: -
- Recinto:14-074-061-00227-00001 Cultivo: -
- Recinto:14-074-061-00229-00001 Cultivo: -
- Recinto:14-074-061-00313-00001 Cultivo: -
- 4272 Verifica que las líneas de declaración de las Solicitudes Únicas no tienen solapes con la capa de Retroactividad Gráfica (ambas de la misma campaña) a nivel de expediente/línea de declaración gráfica de la solicitud.
 Recinto:14-074-058-00135-00001 Cultivo: - Agregado de la referencia del recinto.:0 Zona de la referencia del recinto.:0 Superficie solapada.:0,12 Id. Incid.:98193264
 Recinto:14-074-058-00136-00001 Cultivo: - Agregado de la referencia del recinto.:0 Zona de la referencia del recinto.:0 Superficie solapada.:0,05 Id. Incid.:98193265
- 74018 Productor que no es agricultor a título principal, según los datos del ejercicio fiscal n-1 y seguridad socia.
- 74053 Importe inferior a 100 Euros
- 86119 Carga ganadera NO cumple con el valor mínimo de 0,2 UGM/ha.
 Recinto:14-074-059-00083-00001 Cultivo:62000 PASTOS PERMANENTES DE 5 O MAS AÑOS-SIN VARIEDAD Secano Carga Ganadera:0
 Recinto:14-074-059-00096-00001 Cultivo:63000 PASTOS DE MENOS DE 5 AÑOS-SIN VARIEDAD Secano Carga Ganadera:0
 Recinto:14-074-059-00097-00001 Cultivo:63000 PASTOS DE MENOS DE 5 AÑOS-SIN VARIEDAD Secano Carga Ganadera:0
 Recinto:14-074-059-00098-00001 Cultivo:63000 PASTOS DE MENOS DE 5 AÑOS-SIN VARIEDAD Secano Carga Ganadera:0
 Recinto:14-074-059-00117-00002 Cultivo:62000 PASTOS PERMANENTES DE 5 O MAS AÑOS-SIN VARIEDAD Secano Carga Ganadera:0
 Recinto:14-074-059-00117-00003 Cultivo:62000 PASTOS PERMANENTES DE 5 O MAS AÑOS-SIN VARIEDAD Secano Carga Ganadera:0
 Recinto:14-074-059-00127-00001 Cultivo:63000 PASTOS DE MENOS DE 5 AÑOS-SIN VARIEDAD Secano Carga Ganadera:0
 Recinto:14-074-059-00154-00001 Cultivo:63000 PASTOS DE MENOS DE 5 AÑOS-SIN VARIEDAD Secano Carga Ganadera:0
 Recinto:14-074-059-00154-00002 Cultivo:63000 PASTOS DE MENOS DE 5 AÑOS-SIN VARIEDAD Secano Carga Ganadera:0
 Recinto:14-074-059-00155-00001 Cultivo:63000 PASTOS DE MENOS DE 5 AÑOS-SIN VARIEDAD Secano Carga Ganadera:0
 Recinto:14-074-059-00155-00002 Cultivo:63000 PASTOS DE MENOS DE 5 AÑOS-SIN VARIEDAD Secano Carga Ganadera:0
 Recinto:14-074-059-00155-00004 Cultivo:63000 PASTOS DE MENOS DE 5 AÑOS-SIN VARIEDAD Secano Carga Ganadera:0
 Recinto:14-074-059-00156-00001 Cultivo:63000 PASTOS DE MENOS DE 5 AÑOS-SIN VARIEDAD Secano Carga Ganadera:0
 Recinto:14-074-059-00156-00002 Cultivo:63000 PASTOS DE MENOS DE 5 AÑOS-SIN VARIEDAD Secano Carga Ganadera:0
 Recinto:14-074-059-00156-00004 Cultivo:63000 PASTOS DE MENOS DE 5 AÑOS-SIN VARIEDAD Secano Carga Ganadera:0
 Recinto:14-074-059-00157-00001 Cultivo:63000 PASTOS DE MENOS DE 5 AÑOS-SIN VARIEDAD Secano Carga Ganadera:0
 Recinto:14-074-059-00157-00002 Cultivo:63000 PASTOS DE MENOS DE 5 AÑOS-SIN VARIEDAD Secano Carga Ganadera:0
 Recinto:14-074-059-00157-00004 Cultivo:63000 PASTOS DE MENOS DE 5 AÑOS-SIN VARIEDAD Secano Carga Ganadera:0
 Recinto:14-074-059-00159-00001 Cultivo:63000 PASTOS DE MENOS DE 5 AÑOS-SIN VARIEDAD Secano Carga Ganadera:0
 Recinto:14-074-059-00174-00001 Cultivo:63000 PASTOS DE MENOS DE 5 AÑOS-SIN VARIEDAD Secano Carga Ganadera:0
 Recinto:14-074-059-00212-00002 Cultivo:63000 PASTOS DE MENOS DE 5 AÑOS-SIN VARIEDAD Secano Carga Ganadera:0
 Recinto:14-074-059-00289-00001 Cultivo:63000 PASTOS DE MENOS DE 5 AÑOS-SIN VARIEDAD Secano Carga Ganadera:0
 Recinto:14-074-059-00289-00004 Cultivo:62000 PASTOS PERMANENTES DE 5 O MAS AÑOS-SIN VARIEDAD Secano Carga Ganadera:0
 Recinto:14-074-060-09012-00006 Cultivo:63000 PASTOS DE MENOS DE 5 AÑOS-SIN VARIEDAD Secano Carga Ganadera:0
 Recinto:14-074-060-09012-00021 Cultivo:63000 PASTOS DE MENOS DE 5 AÑOS-SIN VARIEDAD Secano Carga Ganadera:0
 Recinto:14-074-060-09012-00024 Cultivo:63000 PASTOS DE MENOS DE 5 AÑOS-SIN VARIEDAD Secano Carga Ganadera:0
 Recinto:14-074-060-09012-00027 Cultivo:63000 PASTOS DE MENOS DE 5 AÑOS-SIN VARIEDAD Secano Carga Ganadera:0
 Recinto:14-074-061-00200-00003 Cultivo:62000 PASTOS PERMANENTES DE 5 O MAS AÑOS-SIN VARIEDAD Secano Carga Ganadera:0
 Recinto:14-074-071-00009-00001 Cultivo:62000 PASTOS PERMANENTES DE 5 O MAS AÑOS-SIN VARIEDAD Secano Carga Ganadera:0
 Recinto:14-074-071-00011-00001 Cultivo:62000 PASTOS PERMANENTES DE 5 O MAS AÑOS-SIN VARIEDAD Secano Carga Ganadera:0
- 86122 Recinto superficie forrajera que realiza la actividad de producción de pastoreo y no declara el o los códigos del Registro de Explotaciones Ganaderas de Andalucía, REGA.
 Recinto:14-074-059-00083-00001 Cultivo:62000 PASTOS PERMANENTES DE 5 O MAS AÑOS-SIN VARIEDAD Secano
 Recinto:14-074-059-00096-00001 Cultivo:63000 PASTOS DE MENOS DE 5 AÑOS-SIN VARIEDAD Secano

(1) Con incidencias que retienen pago o deniegan el expediente.
 (2) Se calcula sobre superficie declarada admisible.
 (3) Aplicación del artículo 16 bis del RD 147/2023.
 (4) Expediente con algunos recintos de pastos permanentes ubicados en espacios protegidos donde la carga ganadera mínima será 0,1 UGM/ha.

Puede verificar la integridad de una copia de este documento mediante la lectura del código QR adjunto o mediante el acceso a la dirección https://ws050.juntadeandalucia.es/verificarFirma indicando el código de VERIFICACIÓN			
FIRMADO POR	RAQUEL MARIA ESPIN CRESPO	17/10/2024	
VERIFICACIÓN	Pk2jmJDVJQXVSF7B6ESWF6FEMYA9VL	PÁG. 515/3958	



INCIDENCIAS

INCIDENCIA DESCRIPCIÓN

	Recinto:14-074-059-00097-00001	Cultivo:63000	PASTOS DE MENOS DE 5 AÑOS-SIN VARIEDAD	Secano
	Recinto:14-074-059-00098-00001	Cultivo:63000	PASTOS DE MENOS DE 5 AÑOS-SIN VARIEDAD	Secano
	Recinto:14-074-059-00117-00002	Cultivo:62000	PASTOS PERMANENTES DE 5 O MAS AÑOS-SIN VARIEDAD	Secano
	Recinto:14-074-059-00117-00003	Cultivo:62000	PASTOS PERMANENTES DE 5 O MAS AÑOS-SIN VARIEDAD	Secano
	Recinto:14-074-059-00127-00001	Cultivo:63000	PASTOS DE MENOS DE 5 AÑOS-SIN VARIEDAD	Secano
	Recinto:14-074-059-00154-00001	Cultivo:63000	PASTOS DE MENOS DE 5 AÑOS-SIN VARIEDAD	Secano
	Recinto:14-074-059-00154-00002	Cultivo:63000	PASTOS DE MENOS DE 5 AÑOS-SIN VARIEDAD	Secano
	Recinto:14-074-059-00155-00001	Cultivo:63000	PASTOS DE MENOS DE 5 AÑOS-SIN VARIEDAD	Secano
	Recinto:14-074-059-00155-00002	Cultivo:63000	PASTOS DE MENOS DE 5 AÑOS-SIN VARIEDAD	Secano
	Recinto:14-074-059-00155-00004	Cultivo:63000	PASTOS DE MENOS DE 5 AÑOS-SIN VARIEDAD	Secano
	Recinto:14-074-059-00156-00001	Cultivo:63000	PASTOS DE MENOS DE 5 AÑOS-SIN VARIEDAD	Secano
	Recinto:14-074-059-00156-00002	Cultivo:63000	PASTOS DE MENOS DE 5 AÑOS-SIN VARIEDAD	Secano
	Recinto:14-074-059-00156-00004	Cultivo:63000	PASTOS DE MENOS DE 5 AÑOS-SIN VARIEDAD	Secano
	Recinto:14-074-059-00157-00001	Cultivo:63000	PASTOS DE MENOS DE 5 AÑOS-SIN VARIEDAD	Secano
	Recinto:14-074-059-00157-00002	Cultivo:63000	PASTOS DE MENOS DE 5 AÑOS-SIN VARIEDAD	Secano
	Recinto:14-074-059-00157-00004	Cultivo:63000	PASTOS DE MENOS DE 5 AÑOS-SIN VARIEDAD	Secano
	Recinto:14-074-059-00159-00001	Cultivo:63000	PASTOS DE MENOS DE 5 AÑOS-SIN VARIEDAD	Secano
	Recinto:14-074-059-00174-00001	Cultivo:63000	PASTOS DE MENOS DE 5 AÑOS-SIN VARIEDAD	Secano
	Recinto:14-074-059-00212-00002	Cultivo:63000	PASTOS DE MENOS DE 5 AÑOS-SIN VARIEDAD	Secano
	Recinto:14-074-059-00289-00001	Cultivo:63000	PASTOS DE MENOS DE 5 AÑOS-SIN VARIEDAD	Secano
	Recinto:14-074-059-00289-00004	Cultivo:62000	PASTOS PERMANENTES DE 5 O MAS AÑOS-SIN VARIEDAD	Secano
	Recinto:14-074-060-09012-00006	Cultivo:63000	PASTOS DE MENOS DE 5 AÑOS-SIN VARIEDAD	Secano
	Recinto:14-074-060-09012-00021	Cultivo:63000	PASTOS DE MENOS DE 5 AÑOS-SIN VARIEDAD	Secano
	Recinto:14-074-060-09012-00024	Cultivo:63000	PASTOS DE MENOS DE 5 AÑOS-SIN VARIEDAD	Secano
	Recinto:14-074-060-09012-00027	Cultivo:63000	PASTOS DE MENOS DE 5 AÑOS-SIN VARIEDAD	Secano
	Recinto:14-074-061-00200-00003	Cultivo:62000	PASTOS PERMANENTES DE 5 O MAS AÑOS-SIN VARIEDAD	Secano
	Recinto:14-074-071-00009-00001	Cultivo:62000	PASTOS PERMANENTES DE 5 O MAS AÑOS-SIN VARIEDAD	Secano
	Recinto:14-074-071-00011-00001	Cultivo:62000	PASTOS PERMANENTES DE 5 O MAS AÑOS-SIN VARIEDAD	Secano
86124	Recinto de forrajera para Cálculo de Carga Ganadera que No pertenece a Explotación.			
	Recinto:14-074-059-00083-00001	Cultivo:62000	PASTOS PERMANENTES DE 5 O MAS AÑOS-SIN VARIEDAD	Secano
	Recinto:14-074-059-00096-00001	Cultivo:63000	PASTOS DE MENOS DE 5 AÑOS-SIN VARIEDAD	Secano
	Recinto:14-074-059-00097-00001	Cultivo:63000	PASTOS DE MENOS DE 5 AÑOS-SIN VARIEDAD	Secano
	Recinto:14-074-059-00098-00001	Cultivo:63000	PASTOS DE MENOS DE 5 AÑOS-SIN VARIEDAD	Secano
	Recinto:14-074-059-00117-00002	Cultivo:62000	PASTOS PERMANENTES DE 5 O MAS AÑOS-SIN VARIEDAD	Secano
	Recinto:14-074-059-00117-00003	Cultivo:62000	PASTOS PERMANENTES DE 5 O MAS AÑOS-SIN VARIEDAD	Secano
	Recinto:14-074-059-00127-00001	Cultivo:63000	PASTOS DE MENOS DE 5 AÑOS-SIN VARIEDAD	Secano
	Recinto:14-074-059-00154-00001	Cultivo:63000	PASTOS DE MENOS DE 5 AÑOS-SIN VARIEDAD	Secano
	Recinto:14-074-059-00154-00002	Cultivo:63000	PASTOS DE MENOS DE 5 AÑOS-SIN VARIEDAD	Secano
	Recinto:14-074-059-00155-00001	Cultivo:63000	PASTOS DE MENOS DE 5 AÑOS-SIN VARIEDAD	Secano
	Recinto:14-074-059-00155-00002	Cultivo:63000	PASTOS DE MENOS DE 5 AÑOS-SIN VARIEDAD	Secano
	Recinto:14-074-059-00155-00004	Cultivo:63000	PASTOS DE MENOS DE 5 AÑOS-SIN VARIEDAD	Secano
	Recinto:14-074-059-00156-00001	Cultivo:63000	PASTOS DE MENOS DE 5 AÑOS-SIN VARIEDAD	Secano
	Recinto:14-074-059-00156-00002	Cultivo:63000	PASTOS DE MENOS DE 5 AÑOS-SIN VARIEDAD	Secano
	Recinto:14-074-059-00156-00004	Cultivo:63000	PASTOS DE MENOS DE 5 AÑOS-SIN VARIEDAD	Secano
	Recinto:14-074-059-00157-00001	Cultivo:63000	PASTOS DE MENOS DE 5 AÑOS-SIN VARIEDAD	Secano
	Recinto:14-074-059-00157-00002	Cultivo:63000	PASTOS DE MENOS DE 5 AÑOS-SIN VARIEDAD	Secano
	Recinto:14-074-059-00157-00004	Cultivo:63000	PASTOS DE MENOS DE 5 AÑOS-SIN VARIEDAD	Secano
	Recinto:14-074-059-00159-00001	Cultivo:63000	PASTOS DE MENOS DE 5 AÑOS-SIN VARIEDAD	Secano
	Recinto:14-074-059-00174-00001	Cultivo:63000	PASTOS DE MENOS DE 5 AÑOS-SIN VARIEDAD	Secano
	Recinto:14-074-059-00212-00002	Cultivo:63000	PASTOS DE MENOS DE 5 AÑOS-SIN VARIEDAD	Secano
	Recinto:14-074-059-00289-00001	Cultivo:63000	PASTOS DE MENOS DE 5 AÑOS-SIN VARIEDAD	Secano
	Recinto:14-074-059-00289-00004	Cultivo:62000	PASTOS PERMANENTES DE 5 O MAS AÑOS-SIN VARIEDAD	Secano
	Recinto:14-074-060-09012-00006	Cultivo:63000	PASTOS DE MENOS DE 5 AÑOS-SIN VARIEDAD	Secano
	Recinto:14-074-060-09012-00021	Cultivo:63000	PASTOS DE MENOS DE 5 AÑOS-SIN VARIEDAD	Secano
	Recinto:14-074-060-09012-00024	Cultivo:63000	PASTOS DE MENOS DE 5 AÑOS-SIN VARIEDAD	Secano
	Recinto:14-074-060-09012-00027	Cultivo:63000	PASTOS DE MENOS DE 5 AÑOS-SIN VARIEDAD	Secano
	Recinto:14-074-061-00200-00003	Cultivo:62000	PASTOS PERMANENTES DE 5 O MAS AÑOS-SIN VARIEDAD	Secano

(1) Con incidencias que retienen pago o deniegan el expediente.

(2) Se calcula sobre superficie declarada admisible.

(3) Aplicación del artículo 16 bis del RD 147/2023.

(4) Expediente con algunos recintos de pastos permanentes ubicados en espacios protegidos donde la carga ganadera mínima será 0,1 UGM/ha.

Puede verificar la integridad de una copia de este documento mediante la lectura del código QR adjunto o mediante el acceso a la dirección <https://ws050.juntadeandalucia.es/verificarFirma> indicando el código de VERIFICACIÓN

FIRMADO POR	RAQUEL MARIA ESPIN CRESPO	17/10/2024
VERIFICACIÓN	Pk2jmJDVJQXVSF7B6ESWF6FEMYA9VL	PÁG. 516/3958





INCIDENCIAS

INCIDENCIA DESCRIPCIÓN

Recinto:14-074-071-00009-00001 Cultivo:62000 PASTOS PERMANENTES DE 5 O MAS AÑOS-SIN VARIEDAD Secano
Recinto:14-074-071-00011-00001 Cultivo:62000 PASTOS PERMANENTES DE 5 O MAS AÑOS-SIN VARIEDAD Secano

Datos considerados para el Cálculo de la Carga Ganadera del expediente

Superficie determinada para Cálculo Carga Ganadera: 0,00 ha
Carga Ganadera del Expediente: 0,00 ugm/ha

Incidenias de carga ganadera

INCIDENCIA DESCRIPCIÓN

- 242 Recinto pendiente de acreditación de titularidad.
Recinto:14-074-060-09012-00024 Cultivo:63000 PASTOS DE MENOS DE 5 AÑOS-SIN VARIEDAD Secano
Recinto:14-074-060-09012-00027 Cultivo:63000 PASTOS DE MENOS DE 5 AÑOS-SIN VARIEDAD Secano
Recinto:14-074-060-09012-00021 Cultivo:63000 PASTOS DE MENOS DE 5 AÑOS-SIN VARIEDAD Secano
Recinto:14-074-060-09012-00006 Cultivo:63000 PASTOS DE MENOS DE 5 AÑOS-SIN VARIEDAD Secano
- 3795 Recinto declarado con una situación de riesgo de abandono.
Recinto:14-074-060-00003-00001 Cultivo: -
Recinto:14-074-061-00227-00001 Cultivo: -
Recinto:14-074-057-00197-00001 Cultivo: -
Recinto:14-074-060-00312-00001 Cultivo: -
Recinto:14-074-059-00114-00001 Cultivo: -
Recinto:14-074-061-00170-00005 Cultivo: -
Recinto:14-074-061-00173-00002 Cultivo: -
Recinto:14-074-061-00170-00004 Cultivo: -
Recinto:14-074-061-00313-00001 Cultivo: -
Recinto:14-074-061-00171-00001 Cultivo: -
Recinto:14-074-060-00063-00001 Cultivo: -
Recinto:14-074-061-00229-00001 Cultivo: -
Recinto:14-074-060-00315-00003 Cultivo: -
Recinto:14-074-059-00117-00001 Cultivo: -
Recinto:14-074-060-00313-00001 Cultivo: -
Recinto:14-074-060-00314-00001 Cultivo: -
Recinto:14-074-060-00306-00001 Cultivo: -
Recinto:14-074-059-00290-00001 Cultivo: -
- 86122 Recinto superficie forrajera que realiza la actividad de producción de pastoreo y no declara el o los códigos del Registro de Explotaciones Ganaderas de Andalucía, REGA.
Recinto:14-074-059-00127-00001 Cultivo:63000 PASTOS DE MENOS DE 5 AÑOS-SIN VARIEDAD Secano
Recinto:14-074-061-00200-00003 Cultivo:62000 PASTOS PERMANENTES DE 5 O MAS AÑOS-SIN VARIEDAD Secano
Recinto:14-074-059-00117-00003 Cultivo:62000 PASTOS PERMANENTES DE 5 O MAS AÑOS-SIN VARIEDAD Secano
Recinto:14-074-059-00117-00002 Cultivo:62000 PASTOS PERMANENTES DE 5 O MAS AÑOS-SIN VARIEDAD Secano
Recinto:14-074-071-00011-00001 Cultivo:62000 PASTOS PERMANENTES DE 5 O MAS AÑOS-SIN VARIEDAD Secano
Recinto:14-074-060-09012-00024 Cultivo:63000 PASTOS DE MENOS DE 5 AÑOS-SIN VARIEDAD Secano
Recinto:14-074-060-09012-00027 Cultivo:63000 PASTOS DE MENOS DE 5 AÑOS-SIN VARIEDAD Secano
Recinto:14-074-060-09012-00021 Cultivo:63000 PASTOS DE MENOS DE 5 AÑOS-SIN VARIEDAD Secano
Recinto:14-074-060-09012-00006 Cultivo:63000 PASTOS DE MENOS DE 5 AÑOS-SIN VARIEDAD Secano
Recinto:14-074-059-00174-00001 Cultivo:63000 PASTOS DE MENOS DE 5 AÑOS-SIN VARIEDAD Secano
Recinto:14-074-059-00159-00001 Cultivo:63000 PASTOS DE MENOS DE 5 AÑOS-SIN VARIEDAD Secano
Recinto:14-074-059-00097-00001 Cultivo:63000 PASTOS DE MENOS DE 5 AÑOS-SIN VARIEDAD Secano
Recinto:14-074-059-00098-00001 Cultivo:63000 PASTOS DE MENOS DE 5 AÑOS-SIN VARIEDAD Secano
Recinto:14-074-071-00009-00001 Cultivo:62000 PASTOS PERMANENTES DE 5 O MAS AÑOS-SIN VARIEDAD Secano
Recinto:14-074-059-00155-00004 Cultivo:63000 PASTOS DE MENOS DE 5 AÑOS-SIN VARIEDAD Secano
Recinto:14-074-059-00156-00001 Cultivo:63000 PASTOS DE MENOS DE 5 AÑOS-SIN VARIEDAD Secano
Recinto:14-074-059-00157-00002 Cultivo:63000 PASTOS DE MENOS DE 5 AÑOS-SIN VARIEDAD Secano
Recinto:14-074-059-00083-00001 Cultivo:62000 PASTOS PERMANENTES DE 5 O MAS AÑOS-SIN VARIEDAD Secano
Recinto:14-074-059-00289-00001 Cultivo:63000 PASTOS DE MENOS DE 5 AÑOS-SIN VARIEDAD Secano

(1) Con incidencias que retienen pago o deniegan el expediente.
(2) Se calcula sobre superficie declarada admisible.
(3) Aplicación del artículo 16 bis del RD 147/2023.
(4) Expediente con algunos recintos de pastos permanentes ubicados en espacios protegidos donde la carga ganadera mínima será 0,1 UGM/ha.

Puede verificar la integridad de una copia de este documento mediante la lectura del código QR adjunto o mediante el acceso a la dirección <https://ws050.juntadeandalucia.es/verificarFirma> indicando el código de VERIFICACIÓN

FIRMADO POR	RAQUEL MARIA ESPIN CRESPO	17/10/2024	
VERIFICACIÓN	Pk2jmJDVJQXVSF7B6ESWF6FEMYA9VL	PÁG. 517/3958	



	Recinto:14-074-059-00154-00001	Cultivo:63000	PASTOS DE MENOS DE 5 AÑOS-SIN VARIEDAD	Secano
	Recinto:14-074-059-00155-00001	Cultivo:63000	PASTOS DE MENOS DE 5 AÑOS-SIN VARIEDAD	Secano
	Recinto:14-074-059-00156-00004	Cultivo:63000	PASTOS DE MENOS DE 5 AÑOS-SIN VARIEDAD	Secano
	Recinto:14-074-059-00157-00004	Cultivo:63000	PASTOS DE MENOS DE 5 AÑOS-SIN VARIEDAD	Secano
	Recinto:14-074-059-00212-00002	Cultivo:63000	PASTOS DE MENOS DE 5 AÑOS-SIN VARIEDAD	Secano
	Recinto:14-074-059-00289-00004	Cultivo:62000	PASTOS PERMANENTES DE 5 O MAS AÑOS-SIN VARIEDAD	Secano
	Recinto:14-074-059-00154-00002	Cultivo:63000	PASTOS DE MENOS DE 5 AÑOS-SIN VARIEDAD	Secano
	Recinto:14-074-059-00155-00002	Cultivo:63000	PASTOS DE MENOS DE 5 AÑOS-SIN VARIEDAD	Secano
	Recinto:14-074-059-00156-00002	Cultivo:63000	PASTOS DE MENOS DE 5 AÑOS-SIN VARIEDAD	Secano
	Recinto:14-074-059-00157-00001	Cultivo:63000	PASTOS DE MENOS DE 5 AÑOS-SIN VARIEDAD	Secano
	Recinto:14-074-059-00096-00001	Cultivo:63000	PASTOS DE MENOS DE 5 AÑOS-SIN VARIEDAD	Secano
86124	Recinto de forrajera para Cálculo de Carga Ganadera que No pertenece a Explotación.			
	Recinto:14-074-059-00127-00001	Cultivo:63000	PASTOS DE MENOS DE 5 AÑOS-SIN VARIEDAD	Secano
	Recinto:14-074-061-00200-00003	Cultivo:62000	PASTOS PERMANENTES DE 5 O MAS AÑOS-SIN VARIEDAD	Secano
	Recinto:14-074-059-00117-00003	Cultivo:62000	PASTOS PERMANENTES DE 5 O MAS AÑOS-SIN VARIEDAD	Secano
	Recinto:14-074-059-00117-00002	Cultivo:62000	PASTOS PERMANENTES DE 5 O MAS AÑOS-SIN VARIEDAD	Secano
	Recinto:14-074-071-00011-00001	Cultivo:62000	PASTOS PERMANENTES DE 5 O MAS AÑOS-SIN VARIEDAD	Secano
	Recinto:14-074-060-09012-00024	Cultivo:63000	PASTOS DE MENOS DE 5 AÑOS-SIN VARIEDAD	Secano
	Recinto:14-074-060-09012-00027	Cultivo:63000	PASTOS DE MENOS DE 5 AÑOS-SIN VARIEDAD	Secano
	Recinto:14-074-060-09012-00021	Cultivo:63000	PASTOS DE MENOS DE 5 AÑOS-SIN VARIEDAD	Secano
	Recinto:14-074-060-09012-00006	Cultivo:63000	PASTOS DE MENOS DE 5 AÑOS-SIN VARIEDAD	Secano
	Recinto:14-074-059-00174-00001	Cultivo:63000	PASTOS DE MENOS DE 5 AÑOS-SIN VARIEDAD	Secano
	Recinto:14-074-059-00159-00001	Cultivo:63000	PASTOS DE MENOS DE 5 AÑOS-SIN VARIEDAD	Secano
	Recinto:14-074-059-00097-00001	Cultivo:63000	PASTOS DE MENOS DE 5 AÑOS-SIN VARIEDAD	Secano
	Recinto:14-074-059-00098-00001	Cultivo:63000	PASTOS DE MENOS DE 5 AÑOS-SIN VARIEDAD	Secano
	Recinto:14-074-071-00009-00001	Cultivo:62000	PASTOS PERMANENTES DE 5 O MAS AÑOS-SIN VARIEDAD	Secano
	Recinto:14-074-059-00155-00004	Cultivo:63000	PASTOS DE MENOS DE 5 AÑOS-SIN VARIEDAD	Secano
	Recinto:14-074-059-00156-00001	Cultivo:63000	PASTOS DE MENOS DE 5 AÑOS-SIN VARIEDAD	Secano
	Recinto:14-074-059-00157-00002	Cultivo:63000	PASTOS DE MENOS DE 5 AÑOS-SIN VARIEDAD	Secano
	Recinto:14-074-059-00083-00001	Cultivo:62000	PASTOS PERMANENTES DE 5 O MAS AÑOS-SIN VARIEDAD	Secano
	Recinto:14-074-059-00289-00001	Cultivo:63000	PASTOS DE MENOS DE 5 AÑOS-SIN VARIEDAD	Secano
	Recinto:14-074-059-00154-00001	Cultivo:63000	PASTOS DE MENOS DE 5 AÑOS-SIN VARIEDAD	Secano
	Recinto:14-074-059-00155-00001	Cultivo:63000	PASTOS DE MENOS DE 5 AÑOS-SIN VARIEDAD	Secano
	Recinto:14-074-059-00156-00004	Cultivo:63000	PASTOS DE MENOS DE 5 AÑOS-SIN VARIEDAD	Secano
	Recinto:14-074-059-00157-00004	Cultivo:63000	PASTOS DE MENOS DE 5 AÑOS-SIN VARIEDAD	Secano
	Recinto:14-074-059-00212-00002	Cultivo:63000	PASTOS DE MENOS DE 5 AÑOS-SIN VARIEDAD	Secano
	Recinto:14-074-059-00289-00004	Cultivo:62000	PASTOS PERMANENTES DE 5 O MAS AÑOS-SIN VARIEDAD	Secano
	Recinto:14-074-059-00154-00002	Cultivo:63000	PASTOS DE MENOS DE 5 AÑOS-SIN VARIEDAD	Secano
	Recinto:14-074-059-00155-00002	Cultivo:63000	PASTOS DE MENOS DE 5 AÑOS-SIN VARIEDAD	Secano
	Recinto:14-074-059-00156-00002	Cultivo:63000	PASTOS DE MENOS DE 5 AÑOS-SIN VARIEDAD	Secano
	Recinto:14-074-059-00157-00001	Cultivo:63000	PASTOS DE MENOS DE 5 AÑOS-SIN VARIEDAD	Secano
	Recinto:14-074-059-00096-00001	Cultivo:63000	PASTOS DE MENOS DE 5 AÑOS-SIN VARIEDAD	Secano
86128	Recinto de Forrajeras que no ha contabilizado para Carga Ganadera por no tener una explotación válida para el cálculo de la Carga Ganadera			
	Recinto:14-074-059-00127-00001	Cultivo:63	PASTOS DE MENOS DE 5 AÑOS-	
	Recinto:14-074-061-00200-00003	Cultivo:62	PASTOS PERMANENTES DE 5 O MAS AÑOS-	
	Recinto:14-074-059-00117-00003	Cultivo:62	PASTOS PERMANENTES DE 5 O MAS AÑOS-	
	Recinto:14-074-059-00117-00002	Cultivo:62	PASTOS PERMANENTES DE 5 O MAS AÑOS-	
	Recinto:14-074-071-00011-00001	Cultivo:62	PASTOS PERMANENTES DE 5 O MAS AÑOS-	
	Recinto:14-074-060-09012-00024	Cultivo:63	PASTOS DE MENOS DE 5 AÑOS-	
	Recinto:14-074-060-09012-00027	Cultivo:63	PASTOS DE MENOS DE 5 AÑOS-	
	Recinto:14-074-060-09012-00021	Cultivo:63	PASTOS DE MENOS DE 5 AÑOS-	
	Recinto:14-074-060-09012-00006	Cultivo:63	PASTOS DE MENOS DE 5 AÑOS-	
	Recinto:14-074-059-00174-00001	Cultivo:63	PASTOS DE MENOS DE 5 AÑOS-	
	Recinto:14-074-059-00159-00001	Cultivo:63	PASTOS DE MENOS DE 5 AÑOS-	
	Recinto:14-074-059-00097-00001	Cultivo:63	PASTOS DE MENOS DE 5 AÑOS-	
	Recinto:14-074-059-00098-00001	Cultivo:63	PASTOS DE MENOS DE 5 AÑOS-	
	Recinto:14-074-071-00009-00001	Cultivo:62	PASTOS PERMANENTES DE 5 O MAS AÑOS-	
	Recinto:14-074-059-00155-00004	Cultivo:63	PASTOS DE MENOS DE 5 AÑOS-	
	Recinto:14-074-059-00156-00001	Cultivo:63	PASTOS DE MENOS DE 5 AÑOS-	
	Recinto:14-074-059-00157-00002	Cultivo:63	PASTOS DE MENOS DE 5 AÑOS-	

(1) Con incidencias que retienen pago o deniegan el expediente.

(2) Se calcula sobre superficie declarada admisible.

(3) Aplicación del artículo 16 bis del RD 147/2023.

(4) Expediente con algunos recintos de pastos permanentes ubicados en espacios protegidos donde la carga ganadera mínima será 0,1 UGM/ha.

Puede verificar la integridad de una copia de este documento mediante la lectura del código QR adjunto o mediante el acceso a la dirección <https://ws050.juntadeandalucia.es/verificarFirma> indicando el código de VERIFICACIÓN

FIRMADO POR	RAQUEL MARIA ESPIN CRESPO	17/10/2024
VERIFICACIÓN	Pk2jmJDVJQXVSF7B6ESWF6FEMYA9VL	PÁG. 518/3958





	Recinto:14-074-059-00083-00001	Cultivo:62	PASTOS PERMANENTES DE 5 O MAS AÑOS-
	Recinto:14-074-059-00289-00001	Cultivo:63	PASTOS DE MENOS DE 5 AÑOS-
	Recinto:14-074-059-00154-00001	Cultivo:63	PASTOS DE MENOS DE 5 AÑOS-
	Recinto:14-074-059-00155-00001	Cultivo:63	PASTOS DE MENOS DE 5 AÑOS-
	Recinto:14-074-059-00156-00004	Cultivo:63	PASTOS DE MENOS DE 5 AÑOS-
	Recinto:14-074-059-00157-00004	Cultivo:63	PASTOS DE MENOS DE 5 AÑOS-
	Recinto:14-074-059-00212-00002	Cultivo:63	PASTOS DE MENOS DE 5 AÑOS-
	Recinto:14-074-059-00289-00004	Cultivo:62	PASTOS PERMANENTES DE 5 O MAS AÑOS-
	Recinto:14-074-059-00154-00002	Cultivo:63	PASTOS DE MENOS DE 5 AÑOS-
	Recinto:14-074-059-00155-00002	Cultivo:63	PASTOS DE MENOS DE 5 AÑOS-
	Recinto:14-074-059-00156-00002	Cultivo:63	PASTOS DE MENOS DE 5 AÑOS-
	Recinto:14-074-059-00157-00001	Cultivo:63	PASTOS DE MENOS DE 5 AÑOS-
	Recinto:14-074-059-00096-00001	Cultivo:63	PASTOS DE MENOS DE 5 AÑOS-
86132	Recinto superficie forrajera que no realiza la actividad de producción de pastoreo.		
	Recinto:14-074-060-00003-00001	Cultivo:20000	BARBECHO TRADICIONAL-SIN VARIEDAD Secano
	Recinto:14-074-061-00227-00001	Cultivo:20000	BARBECHO TRADICIONAL-SIN VARIEDAD Secano
	Recinto:14-074-058-00103-00001	Cultivo:20000	BARBECHO TRADICIONAL-SIN VARIEDAD Secano
	Recinto:14-074-057-00197-00001	Cultivo:20000	BARBECHO TRADICIONAL-SIN VARIEDAD Secano
	Recinto:14-074-059-00148-00002	Cultivo:20000	BARBECHO TRADICIONAL-SIN VARIEDAD Secano
	Recinto:14-074-066-00149-00001	Cultivo:20000	BARBECHO TRADICIONAL-SIN VARIEDAD Secano
	Recinto:14-074-059-00144-00001	Cultivo:20000	BARBECHO TRADICIONAL-SIN VARIEDAD Secano
	Recinto:14-074-059-00145-00001	Cultivo:20000	BARBECHO TRADICIONAL-SIN VARIEDAD Secano
	Recinto:14-074-059-00146-00001	Cultivo:20000	BARBECHO TRADICIONAL-SIN VARIEDAD Secano
	Recinto:14-074-059-00147-00001	Cultivo:20000	BARBECHO TRADICIONAL-SIN VARIEDAD Secano
	Recinto:14-074-058-00112-00001	Cultivo:20000	BARBECHO TRADICIONAL-SIN VARIEDAD Secano
	Recinto:14-074-058-00110-00001	Cultivo:20000	BARBECHO TRADICIONAL-SIN VARIEDAD Secano
	Recinto:14-074-059-00112-00001	Cultivo:20000	BARBECHO TRADICIONAL-SIN VARIEDAD Secano
	Recinto:14-074-059-00142-00001	Cultivo:20000	BARBECHO TRADICIONAL-SIN VARIEDAD Secano
	Recinto:14-074-059-00160-00001	Cultivo:20000	BARBECHO TRADICIONAL-SIN VARIEDAD Secano
	Recinto:14-074-060-00312-00001	Cultivo:20000	BARBECHO TRADICIONAL-SIN VARIEDAD Secano
	Recinto:14-074-059-00114-00001	Cultivo:20000	BARBECHO TRADICIONAL-SIN VARIEDAD Secano
	Recinto:14-074-061-00200-00002	Cultivo:20000	BARBECHO TRADICIONAL-SIN VARIEDAD Secano
	Recinto:14-074-061-00170-00005	Cultivo:20000	BARBECHO TRADICIONAL-SIN VARIEDAD Secano
	Recinto:14-074-061-00173-00002	Cultivo:20000	BARBECHO TRADICIONAL-SIN VARIEDAD Secano
	Recinto:14-074-061-00170-00004	Cultivo:20000	BARBECHO TRADICIONAL-SIN VARIEDAD Regadío
	Recinto:14-074-061-00313-00001	Cultivo:20000	BARBECHO TRADICIONAL-SIN VARIEDAD Secano
	Recinto:14-074-061-00171-00001	Cultivo:20000	BARBECHO TRADICIONAL-SIN VARIEDAD Secano
	Recinto:14-074-060-00063-00001	Cultivo:20000	BARBECHO TRADICIONAL-SIN VARIEDAD Secano
	Recinto:14-074-061-00229-00001	Cultivo:20000	BARBECHO TRADICIONAL-SIN VARIEDAD Secano
	Recinto:14-074-060-00315-00003	Cultivo:20000	BARBECHO TRADICIONAL-SIN VARIEDAD Secano
	Recinto:14-074-061-00178-00001	Cultivo:20000	BARBECHO TRADICIONAL-SIN VARIEDAD Secano
	Recinto:14-074-059-00117-00001	Cultivo:20000	BARBECHO TRADICIONAL-SIN VARIEDAD Secano
	Recinto:14-074-060-00313-00001	Cultivo:20000	BARBECHO TRADICIONAL-SIN VARIEDAD Secano
	Recinto:14-074-062-00129-00001	Cultivo:20000	BARBECHO TRADICIONAL-SIN VARIEDAD Secano
	Recinto:14-074-060-00314-00001	Cultivo:20000	BARBECHO TRADICIONAL-SIN VARIEDAD Secano
	Recinto:14-074-060-00306-00001	Cultivo:20000	BARBECHO TRADICIONAL-SIN VARIEDAD Secano
	Recinto:14-074-059-00289-00001	Cultivo:20000	BARBECHO TRADICIONAL-SIN VARIEDAD Secano
	Recinto:14-074-059-00290-00001	Cultivo:20000	BARBECHO TRADICIONAL-SIN VARIEDAD Secano
	Recinto:14-074-059-00212-00002	Cultivo:20000	BARBECHO TRADICIONAL-SIN VARIEDAD Secano
	Recinto:14-074-059-00160-00003	Cultivo:20000	BARBECHO TRADICIONAL-SIN VARIEDAD Secano
	Recinto:14-074-058-00212-00001	Cultivo:20000	BARBECHO TRADICIONAL-SIN VARIEDAD Secano
	Recinto:14-074-059-00210-00001	Cultivo:20000	BARBECHO TRADICIONAL-SIN VARIEDAD Secano
	Recinto:14-074-058-00104-00001	Cultivo:20000	BARBECHO TRADICIONAL-SIN VARIEDAD Secano
	Recinto:14-074-058-00105-00001	Cultivo:20000	BARBECHO TRADICIONAL-SIN VARIEDAD Secano

(1) Con incidencias que retienen pago o deniegan el expediente.

(2) Se calcula sobre superficie declarada admisible.

(3) Aplicación del artículo 16 bis del RD 147/2023.

(4) Expediente con algunos recintos de pastos permanentes ubicados en espacios protegidos donde la carga ganadera mínima será 0,1 UGM/ha.

Puede verificar la integridad de una copia de este documento mediante la lectura del código QR adjunto o mediante el acceso a la dirección <https://ws050.juntadeandalucia.es/verificarFirma> indicando el código de VERIFICACIÓN

FIRMADO POR	RAQUEL MARIA ESPIN CRESPO	17/10/2024	
VERIFICACIÓN	Pk2jmJDVJQXVSF7B6ESWF6FEMYA9VL	PÁG. 519/3958	



APELLIDOS Y NOMBRE / RAZÓN SOCIAL

GARCIA APERADOR JUAN

NIF

***6984*

EXPEDIENTE

1131925

RESOLUCIÓN

DENEGACIÓN DE LA AYUDA

DATOS DE MANTENIMIENTO UNIDADES

GRUPO DE PAGO

ZONAS DE LIMITACIONES NATURALES

**Sup. Dec.
Admisible**

0,00

**Sup.
Resuelta**

0,00

Sobredecl.

0,00

% Sobredecl.

0,00

RESUMEN DE PAGOS

	IMPORTE (Euros)			
	RESUELTO	FEADER	MAPA	CAPADR
A pagar	0,00	0,00	0,00	0,00

APLICACIÓN DE REDUCCIONES Y PENALIZACIONES (%)

Crterios de subvencionabilidad (1)	Presentación tardía	Omisión declaración	Condicionalidad
100,00	0,00	0,00	0,00

IMPORTE (Euros)

Calculado(2)	Reducción	Penalización	Reducción adicional (3)	Penalización adicional	Resuelto	FEADER	MAPA	CAPADR
0,00 €	0,00 €	0,00 €	0,00 €	0,00 €	0,00 €	0,00 €	0,00 €	0,00 €
Importe Unitario:	54,00 €	Nuevo Importe Unitario:	0,00 €					

RECINTOS PROPUESTOS

REF.	REFERENCIA SIGPAC	CULTIVO	S/R	USO SIGPAC	Sup. Dec. admisible	Sup. Campo	Sup. Determ.	Sup. Resuelta
-707559	14-069-060-00038-0006	PASTOS PERMANENTES DE 5 O MAS AÑOS	S		2,45		2,45	2,45
-707498	14-069-062-00001-0006	PASTOS PERMANENTES DE 5 O MAS AÑOS	S		3,91		3,91	3,91
-707348	14-069-047-00153-0002	OLIVAR	S		3,10		3,10	3,10
-707330	14-069-047-00153-0002	OLIVAR	S		3,11		3,11	3,11
170000005392189	14-069-060-00038-0003	PASTOS PERMANENTES DE 5 O MAS AÑOS	S		0,05		0,05	0,05
170000005392191	14-069-060-00038-0001	PASTOS PERMANENTES DE 5 O MAS AÑOS	S		3,14		3,14	3,14
170000005392192	14-069-060-00038-0008	PASTOS PERMANENTES DE 5 O MAS AÑOS	S		0,04		0,04	0,04
170000005392193	14-069-062-00001-0001	PASTOS PERMANENTES DE 5 O MAS AÑOS	S		4,96		4,96	4,96
170000005392194	14-069-047-00153-0003	OLIVAR	S		2,55		2,55	2,55
170000005392196	14-069-047-00153-0012	OLIVAR	S		2,05		2,05	2,05
170000005392197	14-069-062-00002-0002	PASTOS PERMANENTES DE 5 O MAS AÑOS	S		5,51		5,51	5,51
170000005392198	14-069-062-00002-0003	PASTOS PERMANENTES DE 5 O MAS AÑOS	S		2,44		2,44	2,44
170000005392199	14-069-062-00001-0004	PASTOS PERMANENTES DE 5 O MAS AÑOS	S		0,09		0,09	0,09
170000005392201	14-069-058-00004-0002	PASTOS PERMANENTES DE 5 O MAS AÑOS	S		0,21		0,21	0,21
170000005392202	14-069-058-00004-0001	PASTOS PERMANENTES DE 5 O MAS AÑOS	S		3,42		3,42	3,42

INCIDENCIAS

INCIDENCIA DESCRIPCIÓN

- 74018 Productor que no es agricultor a título principal, según los datos del ejercicio fiscal n-1 y seguridad socia.
- 74053 Importe inferior a 100 Euros
- 86126 Recinto de forrajera para Cálculo de Carga Ganadera que No pertenece a Explotación con UGM válida.
Recinto:14-069-047-00153-00001 Cultivo:62000 PASTOS PERMANENTES DE 5 O MAS AÑOS-SIN VARIEDAD Secano Explotacion:ES140690001182

(1) Con incidencias que retienen pago o deniegan el expediente.

(2) Se calcula sobre superficie declarada admisible.

(3) Aplicación del artículo 16 bis del RD 147/2023.

(4) Expediente con algunos recintos de pastos permanentes ubicados en espacios protegidos donde la carga ganadera mínima será 0,1 UGM/ha.

Puede verificar la integridad de una copia de este documento mediante la lectura del código QR adjunto o mediante el acceso a la dirección <https://ws050.juntadeandalucia.es/verificarFirma> indicando el código de VERIFICACIÓN

FIRMADO POR

RAQUEL MARIA ESPIN CRESPO

17/10/2024

VERIFICACIÓN

Pk2jmJDVJQXVSF7B6ESWF6FEMYA9VL

PÁG. 520/3958





Datos considerados para el Cálculo de la Carga Ganadera del expediente

Superficie determinada para Cálculo Carga Ganadera: 26,22 ha

Carga Ganadera del Expediente: 0,71 ugm/ha

Explotación	Especie	Ugm Calculada para CG
ES140690000161	BOVINA	8,46
ES140690000161	PORCINO	1,21
ES140690000541	BOVINA	8,83

Recintos Determinados para el Cálculo de Garga Ganadera

REF.	REFERENCIA SIGPAC	CULTIVO	DESCRIPCIÓN CULTIVO	S/R	SUP. RESUELTA (ha)
-707559	14-069-060-00038-00006	62000	PASTOS PERMANENTES DE 5 O MAS AÑOS-SIN VARIEDAD	S	2,45
-707498	14-069-062-00001-00006	62000	PASTOS PERMANENTES DE 5 O MAS AÑOS-SIN VARIEDAD	S	3,91
1700000005392189	14-069-060-00038-00003	62000	PASTOS PERMANENTES DE 5 O MAS AÑOS-SIN VARIEDAD	S	0,05
1700000005392191	14-069-060-00038-00001	62000	PASTOS PERMANENTES DE 5 O MAS AÑOS-SIN VARIEDAD	S	3,14
1700000005392192	14-069-060-00038-00008	62000	PASTOS PERMANENTES DE 5 O MAS AÑOS-SIN VARIEDAD	S	0,04
1700000005392193	14-069-062-00001-00001	62000	PASTOS PERMANENTES DE 5 O MAS AÑOS-SIN VARIEDAD	S	4,96
1700000005392197	14-069-062-00002-00002	62000	PASTOS PERMANENTES DE 5 O MAS AÑOS-SIN VARIEDAD	S	5,51
1700000005392198	14-069-062-00002-00003	62000	PASTOS PERMANENTES DE 5 O MAS AÑOS-SIN VARIEDAD	S	2,44
1700000005392199	14-069-062-00001-00004	62000	PASTOS PERMANENTES DE 5 O MAS AÑOS-SIN VARIEDAD	S	0,09
1700000005392201	14-069-058-00004-00002	62000	PASTOS PERMANENTES DE 5 O MAS AÑOS-SIN VARIEDAD	S	0,21
1700000005392202	14-069-058-00004-00001	62000	PASTOS PERMANENTES DE 5 O MAS AÑOS-SIN VARIEDAD	S	3,42

Incidencias de carga ganadera

INCIDENCIA DESCRIPCIÓN

- 86126 Recinto de forrajera para Cálculo de Carga Ganadera que No pertenece a Explotación con UGM válida.
Recinto:14-069-047-00153-00001 Cultivo:62000 PASTOS PERMANENTES DE 5 O MAS AÑOS-SIN VARIEDAD Secano
Explotacion:ES140690001182
- 86128 Recinto de Forrajeras que no ha contabilizado para Carga Ganadera por no tener una explotación válida para el cálculo de la Carga Ganadera
Recinto:14-069-047-00153-00001 Cultivo:62 PASTOS PERMANENTES DE 5 O MAS AÑOS-

(1) Con incidencias que retienen pago o deniegan el expediente.

(2) Se calcula sobre superficie declarada admisible.

(3) Aplicación del artículo 16 bis del RD 147/2023.

(4) Expediente con algunos recintos de pastos permanentes ubicados en espacios protegidos donde la carga ganadera mínima será 0,1 UGM/ha.

Puede verificar la integridad de una copia de este documento mediante la lectura del código QR adjunto o mediante el acceso a la dirección <https://ws050.juntadeandalucia.es/verificarFirma> indicando el código de VERIFICACIÓN

FIRMADO POR	RAQUEL MARIA ESPIN CRESPO	17/10/2024
VERIFICACIÓN	Pk2jmJDVJQXVSF7B6ESWF6FEMYA9VL	PÁG. 521/3958





APELLIDOS Y NOMBRE / RAZÓN SOCIAL
GARCIA AZNAR ESCUDERO JOSE DE ARACELI

NIF
****3677*

EXPEDIENTE
1275882

RESOLUCIÓN
DENEGACIÓN DE LA AYUDA

DATOS DE MANTENIMIENTO UNIDADES

GRUPO DE PAGO	Sup. Dec. Admisible	Sup. Resuelta	Sobredecl.	% Sobredecl.
ZONAS DE LIMITACIONES NATURALES	0,00	0,00	0,00	0,00

RESUMEN DE PAGOS

	IMPORTE (Euros)			
	RESUELTO	FEADER	MAPA	CAPADR
A pagar	0,00	0,00	0,00	0,00

APLICACIÓN DE REDUCCIONES Y PENALIZACIONES (%)

Criterios de subvencionabilidad (1)	Presentación tardía	Omisión declaración	Condicionalidad
100,00	0,00	0,00	0,00

IMPORTE (Euros)

Calculado(2)	Reducción	Penalización	Reducción Penalización (3)	Penalización adicional	Resuelto	FEADER	MAPA	CAPADR
0,00 €	0,00 €	0,00 €	0,00 €	0,00 €	0,00 €	0,00 €	0,00 €	0,00 €
Importe Unitario:	54,00 €	Nuevo Importe Unitario:	0,00 €					

RECINTOS PROPUESTOS

REF.	REFERENCIA SIGPAC	CULTIVO	S/R	USO SIGPAC	Sup. Dec. admisible	Sup. Campo	Sup. Determ.	Sup. Resuelta
170000005356140	14-038-083-00017-0001	OLIVAR	S		1,65		1,65	1,65
170000005356143	14-038-083-00018-0001	OLIVAR	S		4,22		4,22	4,22
170000005356144	14-038-083-00019-0001	OLIVAR	S		0,06		0,06	0,06
170000005356150	14-038-083-00023-0002	OLIVAR	S		3,14		3,14	3,14

INCIDENCIAS

INCIDENCIA DESCRIPCIÓN

- 2454 Solicitante de intervención 6613 cuyo regimen de afiliación a la SS no es ni el sistema especial agrario(cuenta ajena) ni autonomo con actividad agraria.
- 74018 Productor que no es agricultor a título principal, según los datos del ejercicio fiscal n-1 y seguridad socia.
- 74053 Importe inferior a 100 Euros
- 75022 No Autoriza a que, en caso de la devolución por la entidad financiera (retrocesión bancaria) del pago en la cuenta corriente consignada en la solicitud y que está debidamente registrada en el sistema contable GIRO de la Junta de Andalucía, se proceda al pago en cualquier otra cuenta corriente de la titularidad del solicitante vigente en dicho sistema contable.

(1) Con incidencias que retienen pago o deniegan el expediente.

(2) Se calcula sobre superficie declarada admisible.

(3) Aplicación del artículo 16 bis del RD 147/2023.

(4) Expediente con algunos recintos de pastos permanentes ubicados en espacios protegidos donde la carga ganadera mínima será 0,1 UGM/ha.

Puede verificar la integridad de una copia de este documento mediante la lectura del código QR adjunto o mediante el acceso a la dirección <https://ws050.juntadeandalucia.es/verificarFirma> indicando el código de VERIFICACIÓN

FIRMADO POR	RAQUEL MARIA ESPIN CRESPO	17/10/2024
VERIFICACIÓN	Pk2jmJDVJQXVSF7B6ESWF6FEMYA9VL	PÁG. 522/3958





APELLIDOS Y NOMBRE / RAZÓN SOCIAL
GARCIA BARBANCHO MARIA DE LOS ANGELES

NIF
****7952*

EXPEDIENTE
1278659

RESOLUCIÓN
DENEGACIÓN DE LA AYUDA

DATOS DE MANTENIMIENTO UNIDADES

GRUPO DE PAGO	Sup. Dec. Admisible	Sup. Resuelta	Sobredecl.	% Sobredecl.
ZONAS DE LIMITACIONES NATURALES	0,00	0,00	0,00	0,00

RESUMEN DE PAGOS

	IMPORTE (Euros)			
	RESUELTO	FEADER	MAPA	CAPADR
A pagar	0,00	0,00	0,00	0,00

APLICACIÓN DE REDUCCIONES Y PENALIZACIONES (%)

Criterios de subvencionabilidad (1)	Presentación tardía	Omisión declaración	Condicionidad
100,00	0,00	0,00	0,00

IMPORTE (Euros)

Calculado(2)	Reducción	Penalización	Reducción Penalización (3)	Penalización adicional	Resuelto	FEADER	MAPA	CAPADR
0,00 €	0,00 €	0,00 €	0,00 €	0,00 €	0,00 €	0,00 €	0,00 €	0,00 €
Importe Unitario:	54,00 €	Nuevo Importe Unitario:	0,00 €					

(1) Con incidencias que retienen pago o deniegan el expediente.

(2) Se calcula sobre superficie declarada admisible.

(3) Aplicación del artículo 16 bis del RD 147/2023.

(4) Expediente con algunos recintos de pastos permanentes ubicados en espacios protegidos donde la carga ganadera mínima será 0,1 UGM/ha.

Puede verificar la integridad de una copia de este documento mediante la lectura del código QR adjunto o mediante el acceso a la dirección <https://ws050.juntadeandalucia.es/verificarFirma> indicando el código de VERIFICACIÓN

FIRMADO POR	RAQUEL MARIA ESPIN CRESPO	17/10/2024	
VERIFICACIÓN	Pk2jmJDVJQXVSF7B6ESWF6FEMYA9VL	PÁG. 523/3958	



RECINTOS PROPUESTOS

REF.	REFERENCIA SIGPAC	CULTIVO	S/R	USO SIGPAC	Sup. Dec. admisible	Sup. Campo	Sup. Determ.	Sup. Resuelta
-1564600	14-035-014-00027-0001	OLIVAR	S		1,07		1,07	1,07
-1564599	14-035-014-00028-0001	OLIVAR	S		3,94		3,94	3,94
-1564504	14-035-029-00129-0001	OLIVAR	S		1,47		1,47	0,00
-1564500	14-035-025-00336-0002	OLIVAR	S		1,44		1,44	1,44
-1564499	14-035-025-00337-0001	OLIVAR	S		1,39		1,39	1,39
-1564498	14-035-025-00338-0001	OLIVAR	S		0,73		0,73	0,73
-1564483	14-035-029-00402-0001	OLIVAR	S		0,31		0,31	0,31
-1564482	14-035-029-00409-0003	OLIVAR	S		0,54		0,54	0,54
-1564439	14-035-029-00485-0002	OLIVAR	S		0,03		0,03	0,00
-1564438	14-035-029-00071-0001	OLIVAR	S		0,40		0,40	0,40
-1564437	14-035-029-00070-0001	OLIVAR	S		0,25		0,25	0,25
-1564435	14-035-029-00070-0002	BARBECHO TRADICIONAL	S		0,35		0,35	0,35
-1564434	14-035-029-00071-0005	BARBECHO TRADICIONAL	S		0,21		0,21	0,21
-1564433	14-035-029-00072-0003	BARBECHO TRADICIONAL	S		0,12		0,12	0,12
-1564432	14-035-029-00072-0002	OLIVAR	S		0,46		0,46	0,46
-1564431	14-035-029-00072-0004	BARBECHO TRADICIONAL	S		0,06		0,06	0,06
-1564430	14-035-029-00071-0002	BARBECHO TRADICIONAL	S		0,07		0,07	0,07
-1564429	14-035-029-00485-0001	BARBECHO TRADICIONAL	S		0,08		0,08	0,08
-1564422	14-035-029-00003-0001	BARBECHO TRADICIONAL	S		0,82		0,82	0,82
-1564421	14-035-013-00082-0001	BARBECHO TRADICIONAL	S		0,71		0,71	0,71
-1564354	14-035-013-00084-0001	BARBECHO TRADICIONAL	S		0,68	0,68	0,68	0,00
-1564299	14-035-029-00006-0001	OLIVAR	S		1,16		1,16	1,16
-1564298	14-035-029-00047-0003	OLIVAR	S		1,96		1,96	1,96
-1564297	14-035-029-00046-0001	TRIGO BLANDO	S		0,63		0,63	0,63
-1564296	14-035-029-00047-0001	TRIGO BLANDO	S		0,93		0,93	0,93
-1564295	14-035-029-00006-0002	TRIGO BLANDO	S		1,62		1,62	1,62
-1564294	14-035-029-00008-0002	TRIGO BLANDO	S		0,04		0,04	0,00
-1564293	14-035-029-00007-0001	TRIGO BLANDO	S		1,12		1,12	1,12
-1564263	14-035-029-00017-0002	BARBECHO TRADICIONAL	S		0,11		0,11	0,00
-1564252	14-035-029-00020-0001	BARBECHO TRADICIONAL	S		0,13		0,13	0,13
-1564251	14-035-029-00020-0003	TRIGO BLANDO	S		0,37		0,37	0,37
-1564250	14-035-029-00017-0004	BARBECHO TRADICIONAL	S		1,59		1,59	1,59
-1564192	14-035-029-00025-0006	BARBECHO TRADICIONAL	S		0,18		0,18	0,18
-1564191	14-035-029-00025-0003	BARBECHO TRADICIONAL	S		1,06		1,06	1,06
-1564155	14-035-022-00228-0001	GUISANTES	S		0,06		0,06	0,06
-1564154	14-035-022-00229-0001	GUISANTES	S		0,08		0,08	0,08
-1296047	14-035-029-00018-0002	BARBECHO TRADICIONAL	S		1,83		1,83	1,83
-1296026	14-035-013-00084-0003	BARBECHO TRADICIONAL	S		0,50		0,50	0,50
-1296024	14-035-029-00061-0001	BARBECHO TRADICIONAL	S		2,61		2,61	2,61
-1296018	14-035-029-00062-0003	BARBECHO TRADICIONAL	S		1,71		1,71	1,71
-1296012	14-035-029-00063-0001	BARBECHO TRADICIONAL	S		0,40		0,40	0,40
-1296009	14-035-029-00064-0001	BARBECHO TRADICIONAL	S		0,53		0,53	0,53
-1296004	14-035-029-00067-0002	BARBECHO TRADICIONAL	S		0,45		0,45	0,45
-1295986	14-035-022-00225-0001	GUISANTES	S		0,19		0,19	0,19
-1295985	14-035-022-00224-0001	GUISANTES	S		0,65		0,65	0,65
-1295981	14-035-022-00227-0001	GUISANTES	S		1,16		1,16	1,16
-912009	14-035-019-00703-0002	OLIVAR	S		0,07		0,07	0,07
-911988	14-035-019-00704-0005	OLIVAR	S		0,51		0,51	0,51
-794855	14-035-029-00021-0001	TRIGO BLANDO	S		0,08		0,08	0,08
-794789	14-008-051-00151-0001	TRIGO BLANDO	S		0,23		0,23	0,23
5075378	14-035-029-00024-0001	TRIGO BLANDO	S		1,18		1,18	1,18
5075384	14-035-029-00020-0001	TRIGO BLANDO	S		0,85		0,85	0,85

(1) Con incidencias que retienen pago o deniegan el expediente.
 (2) Se calcula sobre superficie declarada admisible.
 (3) Aplicación del artículo 16 bis del RD 147/2023.
 (4) Expediente con algunos recintos de pastos permanentes ubicados en espacios protegidos donde la carga ganadera mínima será 0,1 UGM/ha.

Puede verificar la integridad de una copia de este documento mediante la lectura del código QR adjunto o mediante el acceso a la dirección https://ws050.juntadeandalucia.es/verificarFirma indicando el código de VERIFICACIÓN			
FIRMADO POR	RAQUEL MARIA ESPIN CRESPO	17/10/2024	
VERIFICACIÓN	Pk2jmJDVJQXVSF7B6ESWF6FEMYA9VL	PÁG. 524/3958	



RECINTOS PROPUESTOS

REF.	REFERENCIA SIGPAC	CULTIVO	S/R	USO SIGPAC	Sup. Dec. admisible	Sup. Campo	Sup. Determ.	Sup. Resuelta
5075395	14-035-029-00023-0001	TRIGO BLANDO	S		3,78		3,78	3,78
5496942	14-035-022-00226-0001	GUISANTES	S		0,57		0,57	0,57
5496952	14-035-029-00066-0002	BARBECHO TRADICIONAL	S		0,56		0,56	0,56
5496956	14-035-029-00048-0001	BARBECHO TRADICIONAL	S		0,71		0,71	0,71
6853536	14-035-029-00036-0001	OLIVAR	S		0,19		0,19	0,19
6853553	14-035-027-00011-0001	OLIVAR	S		1,21		1,21	1,21
7511449	14-035-029-00129-0003	OLIVAR	S		0,40		0,40	0,40
1700000005239900	14-008-023-00003-0003	OLIVAR	S		1,65		1,65	1,65
1700000005239901	14-008-051-00150-0001	TRIGO BLANDO	S		1,34		1,34	1,34
1700000005239907	14-035-052-00485-0001	TRIGO BLANDO	S		0,75		0,75	0,75
1700000005239913	14-008-023-00081-0001	BARBECHO TRADICIONAL	S		1,28		1,28	1,28
1700000005239914	14-035-019-00704-0004	OLIVAR	S		0,36		0,36	0,36
1700000005239921	14-035-043-00125-0001	TRIGO BLANDO	S		1,64		1,64	1,64

INCIDENCIAS

INCIDENCIA DESCRIPCIÓN

- 463 Productor que en su Declaración responsable no marca SÍ o NO en la casilla de "Realiza alguna actividad de las incluidas en el R.D."
- 2454 Solicitante de intervención 6613 cuyo regimen de afiliación a la SS no es ni el sistema especial agrario(cuenta ajena) ni autonomo con actividad agraria.
- 3790 Recinto declarado inactivo
 Recinto:14-035-013-00084-00001 Cultivo: -
 Recinto:14-035-029-00008-00002 Cultivo: -
 Recinto:14-035-029-00017-00002 Cultivo: -
 Recinto:14-035-029-00129-00001 Cultivo: -
 Recinto:14-035-029-00485-00002 Cultivo: -
- 74018 Productor que no es agricultor a título principal, según los datos del ejercicio fiscal n-1 y seguridad socia.
- 74053 Importe inferior a 100 Euros

Datos considerados para el Cálculo de la Carga Ganadera del expediente

Superficie determinada para Cálculo Carga Ganadera: 0,00 ha
 Carga Ganadera del Expediente: 0,00 ugm/ha

Incidenias de carga ganadera

INCIDENCIA DESCRIPCIÓN

- 3790 Recinto declarado inactivo
 Recinto:14-035-013-00084-00001 Cultivo: -
 Recinto:14-035-029-00017-00002 Cultivo: -
- 86132 Recinto superficie forrajera que no realiza la actividad de producción de pastoreo.
 Recinto:14-035-029-00070-00002 Cultivo:20000 BARBECHO TRADICIONAL-SIN VARIEDAD Secano
 Recinto:14-035-029-00071-00005 Cultivo:20000 BARBECHO TRADICIONAL-SIN VARIEDAD Secano
 Recinto:14-035-029-00072-00003 Cultivo:20000 BARBECHO TRADICIONAL-SIN VARIEDAD Secano
 Recinto:14-035-029-00072-00004 Cultivo:20000 BARBECHO TRADICIONAL-SIN VARIEDAD Secano
 Recinto:14-035-029-00071-00002 Cultivo:20000 BARBECHO TRADICIONAL-SIN VARIEDAD Secano
 Recinto:14-035-029-00485-00001 Cultivo:20000 BARBECHO TRADICIONAL-SIN VARIEDAD Secano
 Recinto:14-035-029-00003-00001 Cultivo:20000 BARBECHO TRADICIONAL-SIN VARIEDAD Secano
 Recinto:14-035-013-00082-00001 Cultivo:20000 BARBECHO TRADICIONAL-SIN VARIEDAD Secano
 Recinto:14-035-013-00084-00001 Cultivo:20000 BARBECHO TRADICIONAL-SIN VARIEDAD Secano
 Recinto:14-035-029-00017-00002 Cultivo:20000 BARBECHO TRADICIONAL-SIN VARIEDAD Secano
 Recinto:14-035-029-00020-00001 Cultivo:20000 BARBECHO TRADICIONAL-SIN VARIEDAD Secano
 Recinto:14-035-029-00017-00004 Cultivo:20000 BARBECHO TRADICIONAL-SIN VARIEDAD Secano
 Recinto:14-035-029-00025-00006 Cultivo:20000 BARBECHO TRADICIONAL-SIN VARIEDAD Secano
 Recinto:14-035-029-00025-00003 Cultivo:20000 BARBECHO TRADICIONAL-SIN VARIEDAD Secano

(1) Con incidencias que retienen pago o deniegan el expediente.
 (2) Se calcula sobre superficie declarada admisible.
 (3) Aplicación del artículo 16 bis del RD 147/2023.
 (4) Expediente con algunos recintos de pastos permanentes ubicados en espacios protegidos donde la carga ganadera mínima será 0,1 UGM/ha.

Puede verificar la integridad de una copia de este documento mediante la lectura del código QR adjunto o mediante el acceso a la dirección https://ws050.juntadeandalucia.es/verificarFirma indicando el código de VERIFICACIÓN			
FIRMADO POR	RAQUEL MARIA ESPIN CRESPO	17/10/2024	
VERIFICACIÓN	Pk2jmJDVJQXVSF7B6ESWF6FEMYA9VL	PÁG. 525/3958	



Recinto:14-035-029-00018-00002	Cultivo:20000	BARBECHO TRADICIONAL-SIN VARIEDAD	Secano
Recinto:14-035-013-00084-00003	Cultivo:20000	BARBECHO TRADICIONAL-SIN VARIEDAD	Secano
Recinto:14-035-029-00061-00001	Cultivo:20000	BARBECHO TRADICIONAL-SIN VARIEDAD	Secano
Recinto:14-035-029-00062-00003	Cultivo:20000	BARBECHO TRADICIONAL-SIN VARIEDAD	Secano
Recinto:14-035-029-00063-00001	Cultivo:20000	BARBECHO TRADICIONAL-SIN VARIEDAD	Secano
Recinto:14-035-029-00064-00001	Cultivo:20000	BARBECHO TRADICIONAL-SIN VARIEDAD	Secano
Recinto:14-035-029-00067-00002	Cultivo:20000	BARBECHO TRADICIONAL-SIN VARIEDAD	Secano
Recinto:14-035-029-00066-00002	Cultivo:20000	BARBECHO TRADICIONAL-SIN VARIEDAD	Secano
Recinto:14-035-029-00048-00001	Cultivo:20000	BARBECHO TRADICIONAL-SIN VARIEDAD	Secano
Recinto:14-008-023-00081-00001	Cultivo:20000	BARBECHO TRADICIONAL-SIN VARIEDAD	Secano

(1) Con incidencias que retienen pago o deniegan el expediente.

(2) Se calcula sobre superficie declarada admisible.

(3) Aplicación del artículo 16 bis del RD 147/2023.

(4) Expediente con algunos recintos de pastos permanentes ubicados en espacios protegidos donde la carga ganadera mínima será 0,1 UGM/ha.

Puede verificar la integridad de una copia de este documento mediante la lectura del código QR adjunto o mediante el acceso a la dirección <https://ws050.juntadeandalucia.es/verificarFirma> indicando el código de VERIFICACIÓN

FIRMADO POR	RAQUEL MARIA ESPIN CRESPO	17/10/2024
VERIFICACIÓN	Pk2jmJDVJQXVSF7B6ESWF6FEMYA9VL	PÁG. 526/3958





APELLIDOS Y NOMBRE / RAZÓN SOCIAL

GARCIA BERRAL INMACULADA

NIF

****4282*

EXPEDIENTE

1282113

RESOLUCIÓN

DENEGACIÓN DE LA AYUDA

DATOS DE MANTENIMIENTO UNIDADES

GRUPO DE PAGO

ZONAS DE LIMITACIONES NATURALES

Sup. Dec. Admisible

0,00

Sup. Resuelta

0,00

Sobredecl.

0,00

% Sobredecl.

0,00

RESUMEN DE PAGOS

IMPORTE (Euros)

	RESUELTO	FEADER	MAPA	CAPADR
A pagar	0,00	0,00	0,00	0,00

APLICACIÓN DE REDUCCIONES Y PENALIZACIONES (%)

Criterios de subvencionabilidad (1)	Presentación tardía	Omisión declaración	Condicionalidad
100,00	0,00	0,00	0,00

IMPORTE (Euros)

Calculado(2)	Reducción	Penalización	Reducción Penalización (3)	Penalización adicional	Resuelto	FEADER	MAPA	CAPADR
0,00 €	0,00 €	0,00 €	0,00 €	0,00 €	0,00 €	0,00 €	0,00 €	0,00 €
Importe Unitario:	54,00 €	Nuevo Importe Unitario:	0,00 €					

RECINTOS PROPUESTOS

REF.	REFERENCIA SIGPAC	CULTIVO	S/R	USO SIGPAC	Sup. Dec. admisible	Sup. Campo	Sup. Determ.	Sup. Resuelta
-1585217	14-056-003-00067-0004	OLIVAR	S		2,78		2,78	2,78

INCIDENCIAS

INCIDENCIA DESCRIPCIÓN

2455	Solicitantes de intervención 6613 sin datos de IRPF n-1.(Art 4 Orden 14/04/2016).
74018	Productor que no es agricultor a título principal, según los datos del ejercicio fiscal n-1 y seguridad socia.
74053	Importe inferior a 100 Euros

(1) Con incidencias que retienen pago o deniegan el expediente.

(2) Se calcula sobre superficie declarada admisible.

(3) Aplicación del artículo 16 bis del RD 147/2023.

(4) Expediente con algunos recintos de pastos permanentes ubicados en espacios protegidos donde la carga ganadera mínima será 0,1 UGM/ha.

Puede verificar la integridad de una copia de este documento mediante la lectura del código QR adjunto o mediante el acceso a la dirección <https://ws050.juntadeandalucia.es/verificarFirma> indicando el código de VERIFICACIÓN

FIRMADO POR	RAQUEL MARIA ESPIN CRESPO	17/10/2024
VERIFICACIÓN	Pk2jmJDVJQXVSF7B6ESWF6FEMYA9VL	PÁG. 527/3958





APELLIDOS Y NOMBRE / RAZÓN SOCIAL

GARCÍA CAMPOS SORAYA

NIF

****3781*

EXPEDIENTE

1284008

RESOLUCIÓN

DENEGACIÓN DE LA AYUDA

DATOS DE MANTENIMIENTO UNIDADES

GRUPO DE PAGO

ZONAS DE LIMITACIONES NATURALES

Sup. Dec. Admisible

0,00

Sup. Resuelta

0,00

Sobredecl.

0,00

% Sobredecl.

0,00

RESUMEN DE PAGOS

IMPORTE (Euros)

	RESUELTO	FEADER	MAPA	CAPADR
A pagar	0,00	0,00	0,00	0,00

APLICACIÓN DE REDUCCIONES Y PENALIZACIONES (%)

Crterios de subvencionabilidad (1)	Presentación tardía	Omisión declaración	Condicionalidad
100,00	0,00	0,00	0,00

IMPORTE (Euros)

Calculado(2)	Reducción	Penalización	Reducción Penalización (3)	Penalización adicional	Resuelto	FEADER	MAPA	CAPADR
0,00 €	0,00 €	0,00 €	0,00 €	0,00 €	0,00 €	0,00 €	0,00 €	0,00 €
Importe Unitario:	54,00 €	Nuevo Importe Unitario:	0,00 €					

RECINTOS PROPUESTOS

REF.	REFERENCIA SIGPAC	CULTIVO	S/R	USO SIGPAC	Sup. Dec. admisible	Sup. Campo	Sup. Determ.	Sup. Resuelta
-1625357	14-056-024-00493-0001	OLIVAR	S		1,59		1,59	1,59
-1625351	14-056-023-00073-0001	OLIVAR	S		4,39		4,39	4,39
-1625305	14-056-018-00055-0014	OLIVAR	S		1,56		1,56	1,56
-1625298	14-056-018-00055-0007	OLIVAR	S		4,65		4,65	4,65
-1624764	14-056-018-00056-0005	OLIVAR	S		0,11		0,11	0,11
-494412	14-056-018-00055-0016	OLIVAR	S		0,07		0,07	0,07
4592375	14-056-023-00072-0001	OLIVAR	S		6,57		6,57	6,57

INCIDENCIAS

INCIDENCIA DESCRIPCIÓN

74018	Productor que no es agricultor a título principal, según los datos del ejercicio fiscal n-1 y seguridad socia.
74053	Importe inferior a 100 Euros

(1) Con incidencias que retienen pago o deniegan el expediente.

(2) Se calcula sobre superficie declarada admisible.

(3) Aplicación del artículo 16 bis del RD 147/2023.

(4) Expediente con algunos recintos de pastos permanentes ubicados en espacios protegidos donde la carga ganadera mínima será 0,1 UGM/ha.

Puede verificar la integridad de una copia de este documento mediante la lectura del código QR adjunto o mediante el acceso a la dirección <https://ws050.juntadeandalucia.es/verificarFirma> indicando el código de VERIFICACIÓN

FIRMADO POR	RAQUEL MARIA ESPIN CRESPO	17/10/2024
VERIFICACIÓN	Pk2jmJDVJQXVSF7B6ESWF6FEMYA9VL	PÁG. 528/3958





APELLIDOS Y NOMBRE / RAZÓN SOCIAL

GARCIA CEPAS FRANCISCO JESUS

NIF

****2360*

EXPEDIENTE

1283622

RESOLUCIÓN

DENEGACIÓN DE LA AYUDA

DATOS DE MANTENIMIENTO UNIDADES

GRUPO DE PAGO

ZONAS DE LIMITACIONES NATURALES

Sup. Dec. Admisible
0,00

Sup. Resuelta
0,00

Sobredecl.
0,00

% Sobredecl.
0,00

RESUMEN DE PAGOS

	IMPORTE (Euros)			
	RESUELTO	FEADER	MAPA	CAPADR
A pagar	0,00	0,00	0,00	0,00

APLICACIÓN DE REDUCCIONES Y PENALIZACIONES (%)

Crterios de subvencionabilidad (1)	Presentación tardía	Omisión declaración	Condicionalidad
100,00	0,00	0,00	0,00

IMPORTE (Euros)

Calculado(2)	Reducción	Penalización	Reducción adicional	Penalización adicional	Resuelto	FEADER	MAPA	CAPADR
0,00 €	0,00 €	0,00 €	0,00 €	0,00 €	0,00 €	0,00 €	0,00 €	0,00 €
Importe Unitario:	54,00 €	Nuevo Importe Unitario:	0,00 €					

RECINTOS PROPUESTOS

REF.	REFERENCIA SIGPAC	CULTIVO	S/R	USO SIGPAC	Sup. Dec. admisible	Sup. Campo	Sup. Determ.	Sup. Resuelta
-1623001	14-054-049-00038-0006	OLIVAR	S		0,01		0,01	0,00
-1623000	14-054-049-00040-0005	OLIVAR	S		0,15		0,15	0,15
-1622992	14-054-049-00040-0006	OLIVAR	S		3,87		3,87	3,87
1700000005361346	14-054-049-00025-0001	OLIVAR	S		2,00		2,00	2,00
1700000005361347	14-054-049-00026-0002	OLIVAR	S		5,40		5,40	5,40
1700000005361348	14-054-049-00038-0002	OLIVAR	S		1,59		1,59	1,59
1700000005361350	14-054-058-00080-0001	OLIVAR	S		1,86		1,86	1,86
1700000005361351	14-054-058-00081-0001	OLIVAR	S		0,60		0,60	0,60
1700000005361352	14-054-049-00040-0009	OLIVAR	S		0,04		0,04	0,04
1700000005361354	14-054-049-00026-0004	OLIVAR	S		0,26		0,26	0,26
1700000005361355	14-054-049-00038-0003	OLIVAR	S		0,68		0,68	0,68
1700000005361356	14-054-049-00038-0005	OLIVAR	S		0,66		0,66	0,66
1700000005361357	14-054-049-00040-0002	OLIVAR	S		3,78		3,78	3,78
1700000005361359	14-054-058-00048-0001	OLIVAR	S		10,13		10,13	10,13
1700000005361360	14-054-058-00048-0016	OLIVAR	S		0,04		0,04	0,04

INCIDENCIAS

INCIDENCIA DESCRIPCIÓN

3790	Recinto declarado inactivo Recinto:14-054-049-00038-00006 Cultivo: -
74018	Productor que no es agricultor a título principal, según los datos del ejercicio fiscal n-1 y seguridad socia.
74053	Importe inferior a 100 Euros

(1) Con incidencias que retienen pago o deniegan el expediente.

(2) Se calcula sobre superficie declarada admisible.

(3) Aplicación del artículo 16 bis del RD 147/2023.

(4) Expediente con algunos recintos de pastos permanentes ubicados en espacios protegidos donde la carga ganadera mínima será 0,1 UGM/ha.

Puede verificar la integridad de una copia de este documento mediante la lectura del código QR adjunto o mediante el acceso a la dirección <https://ws050.juntadeandalucia.es/verificarFirma> indicando el código de VERIFICACIÓN

FIRMADO POR

RAQUEL MARIA ESPIN CRESPO

17/10/2024

VERIFICACIÓN

Pk2jmJDVJQXVSF7B6ESWF6FEMYA9VL

PÁG. 529/3958





APELLIDOS Y NOMBRE / RAZÓN SOCIAL

GARCIA CRESPO VICENTE

NIF
****7113*

EXPEDIENTE
1154310

RESOLUCIÓN
DENEGACIÓN DE LA AYUDA

DATOS DE MANTENIMIENTO UNIDADES

GRUPO DE PAGO	Sup. Dec. Admisible	Sup. Resuelta	Sobredecl.	% Sobredecl.
ZONAS DE LIMITACIONES NATURALES	0,00	0,00	0,00	0,00

RESUMEN DE PAGOS

	IMPORTE (Euros)			
	RESUELTO	FEADER	MAPA	CAPADR
A pagar	0,00	0,00	0,00	0,00

APLICACIÓN DE REDUCCIONES Y PENALIZACIONES (%)

Criterios de subvencionabilidad (1)	Presentación tardía	Omisión declaración	Condicionality
100,00	0,00	0,00	0,00

IMPORTE (Euros)

Calculado(2)	Reducción	Penalización	Reducción adicional (3)	Penalización adicional	Resuelto	FEADER	MAPA	CAPADR
0,00 €	0,00 €	0,00 €	0,00 €	0,00 €	0,00 €	0,00 €	0,00 €	0,00 €
Importe Unitario:	54,00 €	Nuevo Importe Unitario:	0,00 €					

RECINTOS PROPUESTOS

REF.	REFERENCIA SIGPAC	CULTIVO	S/R	USO SIGPAC	Sup. Dec. admisible	Sup. Campo	Sup. Determ.	Sup. Resuelta
170000002745975	14-023-016-00040-0001	BARBECHO TRADICIONAL	S		4,57		4,57	4,57

INCIDENCIAS

INCIDENCIA DESCRIPCIÓN

2454	Solicitante de intervención 6613 cuyo regimen de afiliación a la SS no es ni el sistema especial agrario(cuenta ajena) ni autonomo con actividad agraria.
3795	Recinto declarado con una situación de riesgo de abandono. Recinto:14-023-016-00040-00001 Cultivo: -
74018	Productor que no es agricultor a título principal, según los datos del ejercicio fiscal n-1 y seguridad socia.
74053	Importe inferior a 100 Euros

Datos considerados para el Cálculo de la Carga Ganadera del expediente

Superficie determinada para Cálculo Carga Ganadera: 0,00 ha
Carga Ganadera del Expediente: 0,00 ugm/ha

Incidentes de carga ganadera

INCIDENCIA DESCRIPCIÓN

3795	Recinto declarado con una situación de riesgo de abandono. Recinto:14-023-016-00040-00001 Cultivo: -
86132	Recinto superficie forrajera que no realiza la actividad de producción de pastoreo. Recinto:14-023-016-00040-00001 Cultivo:20000 BARBECHO TRADICIONAL-SIN VARIEDAD Secano

(1) Con incidencias que retienen pago o deniegan el expediente.

(2) Se calcula sobre superficie declarada admisible.

(3) Aplicación del artículo 16 bis del RD 147/2023.

(4) Expediente con algunos recintos de pastos permanentes ubicados en espacios protegidos donde la carga ganadera mínima será 0,1 UGM/ha.

Puede verificar la integridad de una copia de este documento mediante la lectura del código QR adjunto o mediante el acceso a la dirección <https://ws050.juntadeandalucia.es/verificarFirma> indicando el código de VERIFICACIÓN

FIRMADO POR	RAQUEL MARIA ESPIN CRESPO	17/10/2024
VERIFICACIÓN	Pk2jmJDVJQXVSF7B6ESWF6FEMYA9VL	PÁG. 530/3958





APELLIDOS Y NOMBRE / RAZÓN SOCIAL

GARCIA ENCINAS ANTONIO

NIF

***9786*

EXPEDIENTE

1201751

RESOLUCIÓN

DENEGACIÓN DE LA AYUDA

DATOS DE MANTENIMIENTO UNIDADES

GRUPO DE PAGO

ZONAS DE LIMITACIONES NATURALES

Sup. Dec. Admisible

0,00

Sup. Resuelta

0,00

Sobredecl.

0,00

% Sobredecl.

0,00

RESUMEN DE PAGOS

	IMPORTE (Euros)			
	RESUELTO	FEADER	MAPA	CAPADR
A pagar	0,00	0,00	0,00	0,00

APLICACIÓN DE REDUCCIONES Y PENALIZACIONES (%)

Crterios de subvencionabilidad (1)	Presentación tardía	Omisión declaración	Condicionalidad
100,00	0,00	0,00	0,00

IMPORTE (Euros)

Calculado(2)	Reducción	Penalización	Reducción adicional	Penalización adicional	Resuelto	FEADER	MAPA	CAPADR
0,00 €	0,00 €	0,00 €	0,00 €	0,00 €	0,00 €	0,00 €	0,00 €	0,00 €
Importe Unitario:	54,00 €	Nuevo Importe Unitario:	0,00 €					

RECINTOS PROPUESTOS

REF.	REFERENCIA SIGPAC	CULTIVO	S/R	USO SIGPAC	Sup. Dec. admisible	Sup. Campo	Sup. Determ.	Sup. Resuelta
-1321078	14-035-032-00234-0009	TRANQUILLÓN	S		0,27		0,27	0,27
-1321071	14-035-032-00205-0001	TRANQUILLÓN	S		0,23		0,23	0,23
-1321042	14-035-032-00114-0001	AVENA	S		3,27		3,27	3,27
-724615	14-070-022-00003-0001	BARBECHO TRADICIONAL	S		3,32		3,32	3,32
-724614	14-070-022-00005-0002	BARBECHO TRADICIONAL	S		5,40		5,40	5,40
-544304	14-035-032-00206-0003	TRANQUILLÓN	S		1,84		1,84	1,84
-543598	14-035-032-00196-0001	BARBECHO TRADICIONAL	S		9,80		9,80	9,80
-543391	14-035-032-00233-0001	TRANQUILLÓN	S		15,47		15,47	15,47
4140217	14-035-032-00171-0003	TRANQUILLÓN	S		8,75		8,75	8,75
4631653	14-035-032-00213-0001	TRANQUILLÓN	S		6,71		6,71	6,71
4631913	14-035-032-00206-0005	TRANQUILLÓN	S		12,17		12,17	12,17
4631914	14-035-032-00214-0003	TRANQUILLÓN	S		11,67		11,67	11,67
4631915	14-035-032-00204-0002	TRANQUILLÓN	S		3,13		3,13	3,13
1700000006966923	14-035-032-00226-0001	BARBECHO TRADICIONAL	S		0,33		0,33	0,33
1700000006966924	14-035-032-00228-0001	BARBECHO TRADICIONAL	S		9,60		9,60	9,60
1700000006966926	14-035-032-00287-0001	BARBECHO TRADICIONAL	S		5,57		5,57	5,57
1700000006966930	14-035-032-00283-0003	AVENA	S		0,74		0,74	0,74
1700000006966934	14-035-032-00172-0001	BARBECHO TRADICIONAL	S		1,28		1,28	1,28
1700000006966935	14-035-032-00178-0002	BARBECHO TRADICIONAL	S		10,49		10,49	10,49
1700000006966939	14-035-032-00283-0001	AVENA	S		8,54		8,54	8,54
1700000006966940	14-035-032-00172-0011	BARBECHO TRADICIONAL	S		0,71		0,71	0,71
1700000006966941	14-035-032-00178-0006	BARBECHO TRADICIONAL	S		0,07		0,07	0,07
1700000006966951	14-035-032-00167-0001	TRANQUILLÓN	S		2,61		2,61	2,61
1700000006966952	14-035-032-00170-0001	TRANQUILLÓN	S		5,03		5,03	5,03

(1) Con incidencias que retienen pago o deniegan el expediente.

(2) Se calcula sobre superficie declarada admisible.

(3) Aplicación del artículo 16 bis del RD 147/2023.

(4) Expediente con algunos recintos de pastos permanentes ubicados en espacios protegidos donde la carga ganadera mínima será 0,1 UGM/ha.

Puede verificar la integridad de una copia de este documento mediante la lectura del código QR adjunto o mediante el acceso a la dirección <https://ws050.juntadeandalucia.es/verificarFirma> indicando el código de VERIFICACIÓN

FIRMADO POR

RAQUEL MARIA ESPIN CRESPO

17/10/2024

VERIFICACIÓN

Pk2jmJDVJQXVSF7B6ESWF6FEMYA9VL

PÁG. 531/3958





INCIDENCIAS

INCIDENCIA DESCRIPCIÓN

- 2455 Solicitantes de intervención 6613 sin datos de IRPF n-1.(Art 4 Orden 14/04/2016).
- 3795 Recinto declarado con una situación de riesgo de abandono.
 - Recinto:14-035-032-00166-00001 Cultivo: -
 - Recinto:14-035-032-00174-00001 Cultivo: -
 - Recinto:14-035-032-00198-00001 Cultivo: -
 - Recinto:14-035-032-00199-00001 Cultivo: -
 - Recinto:14-035-032-00199-00004 Cultivo: -
 - Recinto:14-035-032-00200-00001 Cultivo: -
 - Recinto:14-035-032-00200-00002 Cultivo: -
 - Recinto:14-035-032-00215-00001 Cultivo: -
 - Recinto:14-035-032-00216-00001 Cultivo: -
 - Recinto:14-035-032-00221-00001 Cultivo: -
 - Recinto:14-035-032-00222-00001 Cultivo: -
 - Recinto:14-035-032-00223-00001 Cultivo: -
 - Recinto:14-035-032-00224-00001 Cultivo: -
 - Recinto:14-035-032-00225-00001 Cultivo: -
 - Recinto:14-035-032-00227-00001 Cultivo: -
 - Recinto:14-035-032-00230-00001 Cultivo: -
 - Recinto:14-035-032-00230-00006 Cultivo: -
 - Recinto:14-035-032-00232-00001 Cultivo: -
 - Recinto:14-035-032-00291-00002 Cultivo: -
 - Recinto:14-035-032-00293-00004 Cultivo: -
- 4272 Verifica que las líneas de declaración de las Solicitudes Únicas no tienen solapes con la capa de Retroactividad Gráfica (ambas de la misma campaña) a nivel de expediente/línea de declaración gráfica de la solicitud.
 - Recinto:14-035-032-00200-00002 Cultivo: - Agregado de la referencia del recinto.:0 Zona de la referencia del recinto.:0 Superficie solapada.:0,02 Id. Incid.:98193352
- 74018 Productor que no es agricultor a título principal, según los datos del ejercicio fiscal n-1 y seguridad socia.
- 74053 Importe inferior a 100 Euros
- 86119 Carga ganadera NO cumple con el valor mínimo de 0,2 UGM/ha.
 - Recinto:14-035-032-00155-00001 Cultivo:20000 BARBECHO TRADICIONAL-SIN VARIEDAD Secano Carga Ganadera:0
 - Recinto:14-035-032-00156-00001 Cultivo:62000 PASTOS PERMANENTES DE 5 O MAS AÑOS-SIN VARIEDAD Secano Carga Ganadera:0
 - Recinto:14-035-032-00161-00001 Cultivo:20000 BARBECHO TRADICIONAL-SIN VARIEDAD Secano Carga Ganadera:0
 - Recinto:14-035-032-00161-00008 Cultivo:20000 BARBECHO TRADICIONAL-SIN VARIEDAD Secano Carga Ganadera:0
 - Recinto:14-035-032-00161-00012 Cultivo:62000 PASTOS PERMANENTES DE 5 O MAS AÑOS-SIN VARIEDAD Secano Carga Ganadera:0
 - Recinto:14-035-032-00161-00014 Cultivo:62000 PASTOS PERMANENTES DE 5 O MAS AÑOS-SIN VARIEDAD Secano Carga Ganadera:0
 - Recinto:14-035-032-00161-00015 Cultivo:62000 PASTOS PERMANENTES DE 5 O MAS AÑOS-SIN VARIEDAD Secano Carga Ganadera:0
 - Recinto:14-035-032-00161-00019 Cultivo:20000 BARBECHO TRADICIONAL-SIN VARIEDAD Secano Carga Ganadera:0
 - Recinto:14-035-032-00162-00001 Cultivo:20000 BARBECHO TRADICIONAL-SIN VARIEDAD Secano Carga Ganadera:0
 - Recinto:14-035-032-00162-00004 Cultivo:20000 BARBECHO TRADICIONAL-SIN VARIEDAD Secano Carga Ganadera:0
 - Recinto:14-035-032-00166-00001 Cultivo:20000 BARBECHO TRADICIONAL-SIN VARIEDAD Secano Carga Ganadera:0
 - Recinto:14-035-032-00166-00002 Cultivo:62000 PASTOS PERMANENTES DE 5 O MAS AÑOS-SIN VARIEDAD Secano Carga Ganadera:0
 - Recinto:14-035-032-00166-00003 Cultivo:62000 PASTOS PERMANENTES DE 5 O MAS AÑOS-SIN VARIEDAD Secano Carga Ganadera:0
 - Recinto:14-035-032-00171-00010 Cultivo:62000 PASTOS PERMANENTES DE 5 O MAS AÑOS-SIN VARIEDAD Secano Carga Ganadera:0
 - Recinto:14-035-032-00172-00001 Cultivo:20000 BARBECHO TRADICIONAL-SIN VARIEDAD Secano Carga Ganadera:0
 - Recinto:14-035-032-00172-00009 Cultivo:62000 PASTOS PERMANENTES DE 5 O MAS AÑOS-SIN VARIEDAD Secano Carga Ganadera:0
 - Recinto:14-035-032-00174-00001 Cultivo:20000 BARBECHO TRADICIONAL-SIN VARIEDAD Secano Carga Ganadera:0
 - Recinto:14-035-032-00178-00002 Cultivo:20000 BARBECHO TRADICIONAL-SIN VARIEDAD Secano Carga Ganadera:0
 - Recinto:14-035-032-00178-00004 Cultivo:62000 PASTOS PERMANENTES DE 5 O MAS AÑOS-SIN VARIEDAD Secano Carga Ganadera:0
 - Recinto:14-035-032-00197-00001 Cultivo:20000 BARBECHO TRADICIONAL-SIN VARIEDAD Secano Carga Ganadera:0
 - Recinto:14-035-032-00197-00001 Cultivo:63000 PASTOS DE MENOS DE 5 AÑOS-SIN VARIEDAD Secano Carga Ganadera:0

(1) Con incidencias que retienen pago o deniegan el expediente.

(2) Se calcula sobre superficie declarada admisible.

(3) Aplicación del artículo 16 bis del RD 147/2023.

(4) Expediente con algunos recintos de pastos permanentes ubicados en espacios protegidos donde la carga ganadera mínima será 0,1 UGM/ha.

Puede verificar la integridad de una copia de este documento mediante la lectura del código QR adjunto o mediante el acceso a la dirección <https://ws050.juntadeandalucia.es/verificarFirma> indicando el código de VERIFICACIÓN

FIRMADO POR	RAQUEL MARIA ESPIN CRESPO	17/10/2024
VERIFICACIÓN	Pk2jmJDVJQXVSF7B6ESWF6FEMYA9VL	PÁG. 532/3958





INCIDENCIAS

INCIDENCIA DESCRIPCIÓN

	Recinto:14-035-032-00198-00001	Cultivo:20000	BARBECHO TRADICIONAL-SIN VARIEDAD	Secano	Carga Ganadera:0
	Recinto:14-035-032-00198-00002	Cultivo:62000	PASTOS PERMANENTES DE 5 O MAS AÑOS-SIN VARIEDAD	Secano	Carga Ganadera:0
	Recinto:14-035-032-00199-00001	Cultivo:20000	BARBECHO TRADICIONAL-SIN VARIEDAD	Secano	Carga Ganadera:0
	Recinto:14-035-032-00199-00002	Cultivo:62000	PASTOS PERMANENTES DE 5 O MAS AÑOS-SIN VARIEDAD	Secano	Carga Ganadera:0
	Recinto:14-035-032-00199-00004	Cultivo:20000	BARBECHO TRADICIONAL-SIN VARIEDAD	Secano	Carga Ganadera:0
	Recinto:14-035-032-00199-00006	Cultivo:62000	PASTOS PERMANENTES DE 5 O MAS AÑOS-SIN VARIEDAD	Secano	Carga Ganadera:0
	Recinto:14-035-032-00199-00007	Cultivo:62000	PASTOS PERMANENTES DE 5 O MAS AÑOS-SIN VARIEDAD	Secano	Carga Ganadera:0
	Recinto:14-035-032-00200-00001	Cultivo:20000	BARBECHO TRADICIONAL-SIN VARIEDAD	Secano	Carga Ganadera:0
	Recinto:14-035-032-00200-00002	Cultivo:20000	BARBECHO TRADICIONAL-SIN VARIEDAD	Secano	Carga Ganadera:0
	Recinto:14-035-032-00214-00001	Cultivo:62000	PASTOS PERMANENTES DE 5 O MAS AÑOS-SIN VARIEDAD	Secano	Carga Ganadera:0
	Recinto:14-035-032-00215-00001	Cultivo:20000	BARBECHO TRADICIONAL-SIN VARIEDAD	Secano	Carga Ganadera:0
	Recinto:14-035-032-00216-00001	Cultivo:20000	BARBECHO TRADICIONAL-SIN VARIEDAD	Secano	Carga Ganadera:0
	Recinto:14-035-032-00221-00001	Cultivo:20000	BARBECHO TRADICIONAL-SIN VARIEDAD	Secano	Carga Ganadera:0
	Recinto:14-035-032-00222-00001	Cultivo:20000	BARBECHO TRADICIONAL-SIN VARIEDAD	Secano	Carga Ganadera:0
	Recinto:14-035-032-00223-00001	Cultivo:20000	BARBECHO TRADICIONAL-SIN VARIEDAD	Secano	Carga Ganadera:0
	Recinto:14-035-032-00224-00001	Cultivo:20000	BARBECHO TRADICIONAL-SIN VARIEDAD	Secano	Carga Ganadera:0
	Recinto:14-035-032-00225-00001	Cultivo:20000	BARBECHO TRADICIONAL-SIN VARIEDAD	Secano	Carga Ganadera:0
	Recinto:14-035-032-00227-00001	Cultivo:20000	BARBECHO TRADICIONAL-SIN VARIEDAD	Secano	Carga Ganadera:0
	Recinto:14-035-032-00229-00001	Cultivo:20000	BARBECHO TRADICIONAL-SIN VARIEDAD	Secano	Carga Ganadera:0
	Recinto:14-035-032-00230-00001	Cultivo:20000	BARBECHO TRADICIONAL-SIN VARIEDAD	Secano	Carga Ganadera:0
	Recinto:14-035-032-00230-00006	Cultivo:20000	BARBECHO TRADICIONAL-SIN VARIEDAD	Secano	Carga Ganadera:0
	Recinto:14-035-032-00231-00001	Cultivo:20000	BARBECHO TRADICIONAL-SIN VARIEDAD	Secano	Carga Ganadera:0
	Recinto:14-035-032-00231-00003	Cultivo:62000	PASTOS PERMANENTES DE 5 O MAS AÑOS-SIN VARIEDAD	Secano	Carga Ganadera:0
	Recinto:14-035-032-00232-00001	Cultivo:20000	BARBECHO TRADICIONAL-SIN VARIEDAD	Secano	Carga Ganadera:0
	Recinto:14-035-032-00232-00009	Cultivo:62000	PASTOS PERMANENTES DE 5 O MAS AÑOS-SIN VARIEDAD	Secano	Carga Ganadera:0
	Recinto:14-035-032-00235-00001	Cultivo:20000	BARBECHO TRADICIONAL-SIN VARIEDAD	Secano	Carga Ganadera:0
	Recinto:14-035-032-00281-00001	Cultivo:20000	BARBECHO TRADICIONAL-SIN VARIEDAD	Secano	Carga Ganadera:0
	Recinto:14-035-032-00282-00002	Cultivo:63000	PASTOS DE MENOS DE 5 AÑOS-SIN VARIEDAD	Secano	Carga Ganadera:0
	Recinto:14-035-032-00283-00007	Cultivo:62000	PASTOS PERMANENTES DE 5 O MAS AÑOS-SIN VARIEDAD	Secano	Carga Ganadera:0
	Recinto:14-035-032-00284-00001	Cultivo:20000	BARBECHO TRADICIONAL-SIN VARIEDAD	Secano	Carga Ganadera:0
	Recinto:14-035-032-00291-00001	Cultivo:62000	PASTOS PERMANENTES DE 5 O MAS AÑOS-SIN VARIEDAD	Secano	Carga Ganadera:0
	Recinto:14-035-032-00291-00002	Cultivo:20000	BARBECHO TRADICIONAL-SIN VARIEDAD	Secano	Carga Ganadera:0
	Recinto:14-035-032-00293-00004	Cultivo:20000	BARBECHO TRADICIONAL-SIN VARIEDAD	Secano	Carga Ganadera:0
	Recinto:14-070-022-00005-00003	Cultivo:62000	PASTOS PERMANENTES DE 5 O MAS AÑOS-SIN VARIEDAD	Secano	Carga Ganadera:0
86122	Recinto superficie forrajera que realiza la actividad de producción de pastoreo y no declara el o los códigos del Registro de Explotaciones Ganaderas de Andalucía, REGA.				
	Recinto:14-035-032-00155-00001	Cultivo:20000	BARBECHO TRADICIONAL-SIN VARIEDAD	Secano	
	Recinto:14-035-032-00156-00001	Cultivo:62000	PASTOS PERMANENTES DE 5 O MAS AÑOS-SIN VARIEDAD	Secano	
	Recinto:14-035-032-00161-00001	Cultivo:20000	BARBECHO TRADICIONAL-SIN VARIEDAD	Secano	
	Recinto:14-035-032-00161-00008	Cultivo:20000	BARBECHO TRADICIONAL-SIN VARIEDAD	Secano	
	Recinto:14-035-032-00161-00012	Cultivo:62000	PASTOS PERMANENTES DE 5 O MAS AÑOS-SIN VARIEDAD	Secano	
	Recinto:14-035-032-00161-00014	Cultivo:62000	PASTOS PERMANENTES DE 5 O MAS AÑOS-SIN VARIEDAD	Secano	
	Recinto:14-035-032-00161-00015	Cultivo:62000	PASTOS PERMANENTES DE 5 O MAS AÑOS-SIN VARIEDAD	Secano	
	Recinto:14-035-032-00161-00019	Cultivo:20000	BARBECHO TRADICIONAL-SIN VARIEDAD	Secano	
	Recinto:14-035-032-00162-00001	Cultivo:20000	BARBECHO TRADICIONAL-SIN VARIEDAD	Secano	
	Recinto:14-035-032-00162-00004	Cultivo:20000	BARBECHO TRADICIONAL-SIN VARIEDAD	Secano	
	Recinto:14-035-032-00166-00001	Cultivo:20000	BARBECHO TRADICIONAL-SIN VARIEDAD	Secano	
	Recinto:14-035-032-00166-00002	Cultivo:62000	PASTOS PERMANENTES DE 5 O MAS AÑOS-SIN VARIEDAD	Secano	
	Recinto:14-035-032-00166-00003	Cultivo:62000	PASTOS PERMANENTES DE 5 O MAS AÑOS-SIN VARIEDAD	Secano	
	Recinto:14-035-032-00171-00010	Cultivo:62000	PASTOS PERMANENTES DE 5 O MAS AÑOS-SIN VARIEDAD	Secano	

(1) Con incidencias que retienen pago o deniegan el expediente.

(2) Se calcula sobre superficie declarada admisible.

(3) Aplicación del artículo 16 bis del RD 147/2023.

(4) Expediente con algunos recintos de pastos permanentes ubicados en espacios protegidos donde la carga ganadera mínima será 0,1 UGM/ha.

Puede verificar la integridad de una copia de este documento mediante la lectura del código QR adjunto o mediante el acceso a la dirección <https://ws050.juntadeandalucia.es/verificarFirma> indicando el código de VERIFICACIÓN

FIRMADO POR	RAQUEL MARIA ESPIN CRESPO	17/10/2024
VERIFICACIÓN	Pk2jmJDVJQXVSF7B6ESWF6FEMYA9VL	PÁG. 533/3958





INCIDENCIAS

INCIDENCIA DESCRIPCIÓN

	Recinto:14-035-032-00172-00001	Cultivo:20000	BARBECHO TRADICIONAL-SIN VARIEDAD	Secano
	Recinto:14-035-032-00172-00009	Cultivo:62000	PASTOS PERMANENTES DE 5 O MAS AÑOS-SIN VARIEDAD	Secano
	Recinto:14-035-032-00174-00001	Cultivo:20000	BARBECHO TRADICIONAL-SIN VARIEDAD	Secano
	Recinto:14-035-032-00178-00002	Cultivo:20000	BARBECHO TRADICIONAL-SIN VARIEDAD	Secano
	Recinto:14-035-032-00178-00004	Cultivo:62000	PASTOS PERMANENTES DE 5 O MAS AÑOS-SIN VARIEDAD	Secano
	Recinto:14-035-032-00197-00001	Cultivo:20000	BARBECHO TRADICIONAL-SIN VARIEDAD	Secano
	Recinto:14-035-032-00197-00001	Cultivo:63000	PASTOS DE MENOS DE 5 AÑOS-SIN VARIEDAD	Secano
	Recinto:14-035-032-00198-00001	Cultivo:20000	BARBECHO TRADICIONAL-SIN VARIEDAD	Secano
	Recinto:14-035-032-00198-00002	Cultivo:62000	PASTOS PERMANENTES DE 5 O MAS AÑOS-SIN VARIEDAD	Secano
	Recinto:14-035-032-00199-00001	Cultivo:20000	BARBECHO TRADICIONAL-SIN VARIEDAD	Secano
	Recinto:14-035-032-00199-00002	Cultivo:62000	PASTOS PERMANENTES DE 5 O MAS AÑOS-SIN VARIEDAD	Secano
	Recinto:14-035-032-00199-00004	Cultivo:20000	BARBECHO TRADICIONAL-SIN VARIEDAD	Secano
	Recinto:14-035-032-00199-00006	Cultivo:62000	PASTOS PERMANENTES DE 5 O MAS AÑOS-SIN VARIEDAD	Secano
	Recinto:14-035-032-00199-00007	Cultivo:62000	PASTOS PERMANENTES DE 5 O MAS AÑOS-SIN VARIEDAD	Secano
	Recinto:14-035-032-00200-00001	Cultivo:20000	BARBECHO TRADICIONAL-SIN VARIEDAD	Secano
	Recinto:14-035-032-00200-00002	Cultivo:20000	BARBECHO TRADICIONAL-SIN VARIEDAD	Secano
	Recinto:14-035-032-00214-00001	Cultivo:62000	PASTOS PERMANENTES DE 5 O MAS AÑOS-SIN VARIEDAD	Secano
	Recinto:14-035-032-00215-00001	Cultivo:20000	BARBECHO TRADICIONAL-SIN VARIEDAD	Secano
	Recinto:14-035-032-00216-00001	Cultivo:20000	BARBECHO TRADICIONAL-SIN VARIEDAD	Secano
	Recinto:14-035-032-00221-00001	Cultivo:20000	BARBECHO TRADICIONAL-SIN VARIEDAD	Secano
	Recinto:14-035-032-00222-00001	Cultivo:20000	BARBECHO TRADICIONAL-SIN VARIEDAD	Secano
	Recinto:14-035-032-00223-00001	Cultivo:20000	BARBECHO TRADICIONAL-SIN VARIEDAD	Secano
	Recinto:14-035-032-00224-00001	Cultivo:20000	BARBECHO TRADICIONAL-SIN VARIEDAD	Secano
	Recinto:14-035-032-00225-00001	Cultivo:20000	BARBECHO TRADICIONAL-SIN VARIEDAD	Secano
	Recinto:14-035-032-00227-00001	Cultivo:20000	BARBECHO TRADICIONAL-SIN VARIEDAD	Secano
	Recinto:14-035-032-00229-00001	Cultivo:20000	BARBECHO TRADICIONAL-SIN VARIEDAD	Secano
	Recinto:14-035-032-00230-00001	Cultivo:20000	BARBECHO TRADICIONAL-SIN VARIEDAD	Secano
	Recinto:14-035-032-00230-00006	Cultivo:20000	BARBECHO TRADICIONAL-SIN VARIEDAD	Secano
	Recinto:14-035-032-00231-00001	Cultivo:20000	BARBECHO TRADICIONAL-SIN VARIEDAD	Secano
	Recinto:14-035-032-00231-00003	Cultivo:62000	PASTOS PERMANENTES DE 5 O MAS AÑOS-SIN VARIEDAD	Secano
	Recinto:14-035-032-00232-00001	Cultivo:20000	BARBECHO TRADICIONAL-SIN VARIEDAD	Secano
	Recinto:14-035-032-00232-00009	Cultivo:62000	PASTOS PERMANENTES DE 5 O MAS AÑOS-SIN VARIEDAD	Secano
	Recinto:14-035-032-00235-00001	Cultivo:20000	BARBECHO TRADICIONAL-SIN VARIEDAD	Secano
	Recinto:14-035-032-00281-00001	Cultivo:20000	BARBECHO TRADICIONAL-SIN VARIEDAD	Secano
	Recinto:14-035-032-00282-00002	Cultivo:63000	PASTOS DE MENOS DE 5 AÑOS-SIN VARIEDAD	Secano
	Recinto:14-035-032-00283-00007	Cultivo:62000	PASTOS PERMANENTES DE 5 O MAS AÑOS-SIN VARIEDAD	Secano
	Recinto:14-035-032-00284-00001	Cultivo:20000	BARBECHO TRADICIONAL-SIN VARIEDAD	Secano
	Recinto:14-035-032-00291-00001	Cultivo:62000	PASTOS PERMANENTES DE 5 O MAS AÑOS-SIN VARIEDAD	Secano
	Recinto:14-035-032-00291-00002	Cultivo:20000	BARBECHO TRADICIONAL-SIN VARIEDAD	Secano
	Recinto:14-035-032-00293-00004	Cultivo:20000	BARBECHO TRADICIONAL-SIN VARIEDAD	Secano
	Recinto:14-070-022-00005-00003	Cultivo:62000	PASTOS PERMANENTES DE 5 O MAS AÑOS-SIN VARIEDAD	Secano
86124	Recinto de forrajera para Cálculo de Carga Ganadera que No pertenece a Explotación.			
	Recinto:14-035-032-00155-00001	Cultivo:20000	BARBECHO TRADICIONAL-SIN VARIEDAD	Secano
	Recinto:14-035-032-00156-00001	Cultivo:62000	PASTOS PERMANENTES DE 5 O MAS AÑOS-SIN VARIEDAD	Secano
	Recinto:14-035-032-00161-00001	Cultivo:20000	BARBECHO TRADICIONAL-SIN VARIEDAD	Secano
	Recinto:14-035-032-00161-00008	Cultivo:20000	BARBECHO TRADICIONAL-SIN VARIEDAD	Secano
	Recinto:14-035-032-00161-00012	Cultivo:62000	PASTOS PERMANENTES DE 5 O MAS AÑOS-SIN VARIEDAD	Secano
	Recinto:14-035-032-00161-00014	Cultivo:62000	PASTOS PERMANENTES DE 5 O MAS AÑOS-SIN VARIEDAD	Secano
	Recinto:14-035-032-00161-00015	Cultivo:62000	PASTOS PERMANENTES DE 5 O MAS AÑOS-SIN VARIEDAD	Secano
	Recinto:14-035-032-00161-00019	Cultivo:20000	BARBECHO TRADICIONAL-SIN VARIEDAD	Secano
	Recinto:14-035-032-00162-00001	Cultivo:20000	BARBECHO TRADICIONAL-SIN VARIEDAD	Secano
	Recinto:14-035-032-00162-00004	Cultivo:20000	BARBECHO TRADICIONAL-SIN VARIEDAD	Secano
	Recinto:14-035-032-00166-00001	Cultivo:20000	BARBECHO TRADICIONAL-SIN VARIEDAD	Secano
	Recinto:14-035-032-00166-00002	Cultivo:62000	PASTOS PERMANENTES DE 5 O MAS AÑOS-SIN VARIEDAD	Secano
	Recinto:14-035-032-00166-00003	Cultivo:62000	PASTOS PERMANENTES DE 5 O MAS AÑOS-SIN VARIEDAD	Secano
	Recinto:14-035-032-00171-00010	Cultivo:62000	PASTOS PERMANENTES DE 5 O MAS AÑOS-SIN VARIEDAD	Secano
	Recinto:14-035-032-00172-00001	Cultivo:20000	BARBECHO TRADICIONAL-SIN VARIEDAD	Secano

(1) Con incidencias que retienen pago o deniegan el expediente.

(2) Se calcula sobre superficie declarada admisible.

(3) Aplicación del artículo 16 bis del RD 147/2023.

(4) Expediente con algunos recintos de pastos permanentes ubicados en espacios protegidos donde la carga ganadera mínima será 0,1 UGM/ha.

Puede verificar la integridad de una copia de este documento mediante la lectura del código QR adjunto o mediante el acceso a la dirección <https://ws050.juntadeandalucia.es/verificarFirma> indicando el código de VERIFICACIÓN

FIRMADO POR	RAQUEL MARIA ESPIN CRESPO	17/10/2024
VERIFICACIÓN	Pk2jmJDVJQXVSF7B6ESWF6FEMYA9VL	PÁG. 534/3958





INCIDENCIAS

INCIDENCIA DESCRIPCIÓN

Recinto:14-035-032-00172-00009	Cultivo:62000	PASTOS PERMANENTES DE 5 O MAS AÑOS-SIN VARIEDAD	Secano
Recinto:14-035-032-00174-00001	Cultivo:20000	BARBECHO TRADICIONAL-SIN VARIEDAD	Secano
Recinto:14-035-032-00178-00002	Cultivo:20000	BARBECHO TRADICIONAL-SIN VARIEDAD	Secano
Recinto:14-035-032-00178-00004	Cultivo:62000	PASTOS PERMANENTES DE 5 O MAS AÑOS-SIN VARIEDAD	Secano
Recinto:14-035-032-00197-00001	Cultivo:20000	BARBECHO TRADICIONAL-SIN VARIEDAD	Secano
Recinto:14-035-032-00197-00001	Cultivo:63000	PASTOS DE MENOS DE 5 AÑOS-SIN VARIEDAD	Secano
Recinto:14-035-032-00198-00001	Cultivo:20000	BARBECHO TRADICIONAL-SIN VARIEDAD	Secano
Recinto:14-035-032-00198-00002	Cultivo:62000	PASTOS PERMANENTES DE 5 O MAS AÑOS-SIN VARIEDAD	Secano
Recinto:14-035-032-00199-00001	Cultivo:20000	BARBECHO TRADICIONAL-SIN VARIEDAD	Secano
Recinto:14-035-032-00199-00002	Cultivo:62000	PASTOS PERMANENTES DE 5 O MAS AÑOS-SIN VARIEDAD	Secano
Recinto:14-035-032-00199-00004	Cultivo:20000	BARBECHO TRADICIONAL-SIN VARIEDAD	Secano
Recinto:14-035-032-00199-00006	Cultivo:62000	PASTOS PERMANENTES DE 5 O MAS AÑOS-SIN VARIEDAD	Secano
Recinto:14-035-032-00199-00007	Cultivo:62000	PASTOS PERMANENTES DE 5 O MAS AÑOS-SIN VARIEDAD	Secano
Recinto:14-035-032-00200-00001	Cultivo:20000	BARBECHO TRADICIONAL-SIN VARIEDAD	Secano
Recinto:14-035-032-00200-00002	Cultivo:20000	BARBECHO TRADICIONAL-SIN VARIEDAD	Secano
Recinto:14-035-032-00214-00001	Cultivo:62000	PASTOS PERMANENTES DE 5 O MAS AÑOS-SIN VARIEDAD	Secano
Recinto:14-035-032-00215-00001	Cultivo:20000	BARBECHO TRADICIONAL-SIN VARIEDAD	Secano
Recinto:14-035-032-00216-00001	Cultivo:20000	BARBECHO TRADICIONAL-SIN VARIEDAD	Secano
Recinto:14-035-032-00221-00001	Cultivo:20000	BARBECHO TRADICIONAL-SIN VARIEDAD	Secano
Recinto:14-035-032-00222-00001	Cultivo:20000	BARBECHO TRADICIONAL-SIN VARIEDAD	Secano
Recinto:14-035-032-00223-00001	Cultivo:20000	BARBECHO TRADICIONAL-SIN VARIEDAD	Secano
Recinto:14-035-032-00224-00001	Cultivo:20000	BARBECHO TRADICIONAL-SIN VARIEDAD	Secano
Recinto:14-035-032-00225-00001	Cultivo:20000	BARBECHO TRADICIONAL-SIN VARIEDAD	Secano
Recinto:14-035-032-00227-00001	Cultivo:20000	BARBECHO TRADICIONAL-SIN VARIEDAD	Secano
Recinto:14-035-032-00229-00001	Cultivo:20000	BARBECHO TRADICIONAL-SIN VARIEDAD	Secano
Recinto:14-035-032-00230-00001	Cultivo:20000	BARBECHO TRADICIONAL-SIN VARIEDAD	Secano
Recinto:14-035-032-00230-00006	Cultivo:20000	BARBECHO TRADICIONAL-SIN VARIEDAD	Secano
Recinto:14-035-032-00231-00001	Cultivo:20000	BARBECHO TRADICIONAL-SIN VARIEDAD	Secano
Recinto:14-035-032-00231-00003	Cultivo:62000	PASTOS PERMANENTES DE 5 O MAS AÑOS-SIN VARIEDAD	Secano
Recinto:14-035-032-00232-00001	Cultivo:20000	BARBECHO TRADICIONAL-SIN VARIEDAD	Secano
Recinto:14-035-032-00232-00009	Cultivo:62000	PASTOS PERMANENTES DE 5 O MAS AÑOS-SIN VARIEDAD	Secano
Recinto:14-035-032-00235-00001	Cultivo:20000	BARBECHO TRADICIONAL-SIN VARIEDAD	Secano
Recinto:14-035-032-00281-00001	Cultivo:20000	BARBECHO TRADICIONAL-SIN VARIEDAD	Secano
Recinto:14-035-032-00282-00002	Cultivo:63000	PASTOS DE MENOS DE 5 AÑOS-SIN VARIEDAD	Secano
Recinto:14-035-032-00283-00007	Cultivo:62000	PASTOS PERMANENTES DE 5 O MAS AÑOS-SIN VARIEDAD	Secano
Recinto:14-035-032-00284-00001	Cultivo:20000	BARBECHO TRADICIONAL-SIN VARIEDAD	Secano
Recinto:14-035-032-00291-00001	Cultivo:62000	PASTOS PERMANENTES DE 5 O MAS AÑOS-SIN VARIEDAD	Secano
Recinto:14-035-032-00291-00002	Cultivo:20000	BARBECHO TRADICIONAL-SIN VARIEDAD	Secano
Recinto:14-035-032-00293-00004	Cultivo:20000	BARBECHO TRADICIONAL-SIN VARIEDAD	Secano
Recinto:14-070-022-00005-00003	Cultivo:62000	PASTOS PERMANENTES DE 5 O MAS AÑOS-SIN VARIEDAD	Secano

Datos considerados para el Cálculo de la Carga Ganadera del expediente

Superficie determinada para Cálculo Carga Ganadera: 0,00 ha
Carga Ganadera del Expediente: 0,00 ugm/ha

Incidenias de carga ganadera

INCIDENCIA DESCRIPCIÓN

3795	Recinto declarado con una situación de riesgo de abandono.
	Recinto:14-035-032-00293-00004 Cultivo: -
	Recinto:14-035-032-00293-00004 Cultivo: -
	Recinto:14-035-032-00293-00004 Cultivo: -
	Recinto:14-035-032-00232-00001 Cultivo: -
	Recinto:14-035-032-00232-00001 Cultivo: -
	Recinto:14-035-032-00174-00001 Cultivo: -

(1) Con incidencias que retienen pago o deniegan el expediente.
(2) Se calcula sobre superficie declarada admisible.
(3) Aplicación del artículo 16 bis del RD 147/2023.
(4) Expediente con algunos recintos de pastos permanentes ubicados en espacios protegidos donde la carga ganadera mínima será 0,1 UGM/ha.

Puede verificar la integridad de una copia de este documento mediante la lectura del código QR adjunto o mediante el acceso a la dirección <https://ws050.juntadeandalucia.es/verificarFirma> indicando el código de VERIFICACIÓN

FIRMADO POR	RAQUEL MARIA ESPIN CRESPO	17/10/2024
VERIFICACIÓN	Pk2jmJDVJQXVSF7B6ESWF6FEMYA9VL	PÁG. 535/3958





	Recinto:14-035-032-00200-00002	Cultivo: -
	Recinto:14-035-032-00222-00001	Cultivo: -
	Recinto:14-035-032-00221-00001	Cultivo: -
	Recinto:14-035-032-00166-00001	Cultivo: -
	Recinto:14-035-032-00225-00001	Cultivo: -
	Recinto:14-035-032-00199-00001	Cultivo: -
	Recinto:14-035-032-00198-00001	Cultivo: -
	Recinto:14-035-032-00223-00001	Cultivo: -
	Recinto:14-035-032-00227-00001	Cultivo: -
	Recinto:14-035-032-00224-00001	Cultivo: -
	Recinto:14-035-032-00199-00004	Cultivo: -
	Recinto:14-035-032-00200-00001	Cultivo: -
	Recinto:14-035-032-00230-00001	Cultivo: -
	Recinto:14-035-032-00216-00001	Cultivo: -
	Recinto:14-035-032-00215-00001	Cultivo: -
	Recinto:14-035-032-00230-00006	Cultivo: -
	Recinto:14-035-032-00291-00002	Cultivo: -
86122	Recinto superficie forrajera que realiza la actividad de producción de pastoreo y no declara el o los códigos del Registro de Explotaciones Ganaderas de Andalucía, REGA.	
	Recinto:14-070-022-00005-00003	Cultivo:62000 PASTOS PERMANENTES DE 5 O MAS AÑOS-SIN VARIEDAD Secano
	Recinto:14-035-032-00235-00001	Cultivo:20000 BARBECHO TRADICIONAL-SIN VARIEDAD Secano
	Recinto:14-035-032-00161-00019	Cultivo:20000 BARBECHO TRADICIONAL-SIN VARIEDAD Secano
	Recinto:14-035-032-00166-00003	Cultivo:62000 PASTOS PERMANENTES DE 5 O MAS AÑOS-SIN VARIEDAD Secano
	Recinto:14-035-032-00166-00002	Cultivo:62000 PASTOS PERMANENTES DE 5 O MAS AÑOS-SIN VARIEDAD Secano
	Recinto:14-035-032-00161-00014	Cultivo:62000 PASTOS PERMANENTES DE 5 O MAS AÑOS-SIN VARIEDAD Secano
	Recinto:14-035-032-00156-00001	Cultivo:62000 PASTOS PERMANENTES DE 5 O MAS AÑOS-SIN VARIEDAD Secano
	Recinto:14-035-032-00155-00001	Cultivo:20000 BARBECHO TRADICIONAL-SIN VARIEDAD Secano
	Recinto:14-035-032-00161-00015	Cultivo:62000 PASTOS PERMANENTES DE 5 O MAS AÑOS-SIN VARIEDAD Secano
	Recinto:14-035-032-00161-00012	Cultivo:62000 PASTOS PERMANENTES DE 5 O MAS AÑOS-SIN VARIEDAD Secano
	Recinto:14-035-032-00162-00004	Cultivo:20000 BARBECHO TRADICIONAL-SIN VARIEDAD Secano
	Recinto:14-035-032-00162-00001	Cultivo:20000 BARBECHO TRADICIONAL-SIN VARIEDAD Secano
	Recinto:14-035-032-00161-00008	Cultivo:20000 BARBECHO TRADICIONAL-SIN VARIEDAD Secano
	Recinto:14-035-032-00161-00001	Cultivo:20000 BARBECHO TRADICIONAL-SIN VARIEDAD Secano
	Recinto:14-035-032-00293-00004	Cultivo:20000 BARBECHO TRADICIONAL-SIN VARIEDAD Secano
	Recinto:14-035-032-00293-00004	Cultivo:20000 BARBECHO TRADICIONAL-SIN VARIEDAD Secano
	Recinto:14-035-032-00293-00004	Cultivo:20000 BARBECHO TRADICIONAL-SIN VARIEDAD Secano
	Recinto:14-035-032-00232-00001	Cultivo:20000 BARBECHO TRADICIONAL-SIN VARIEDAD Secano
	Recinto:14-035-032-00232-00001	Cultivo:20000 BARBECHO TRADICIONAL-SIN VARIEDAD Secano
	Recinto:14-035-032-00284-00001	Cultivo:20000 BARBECHO TRADICIONAL-SIN VARIEDAD Secano
	Recinto:14-035-032-00174-00001	Cultivo:20000 BARBECHO TRADICIONAL-SIN VARIEDAD Secano
	Recinto:14-035-032-00282-00002	Cultivo:63000 PASTOS DE MENOS DE 5 AÑOS-SIN VARIEDAD Secano
	Recinto:14-035-032-00200-00002	Cultivo:20000 BARBECHO TRADICIONAL-SIN VARIEDAD Secano
	Recinto:14-035-032-00231-00003	Cultivo:62000 PASTOS PERMANENTES DE 5 O MAS AÑOS-SIN VARIEDAD Secano
	Recinto:14-035-032-00199-00007	Cultivo:62000 PASTOS PERMANENTES DE 5 O MAS AÑOS-SIN VARIEDAD Secano
	Recinto:14-035-032-00199-00006	Cultivo:62000 PASTOS PERMANENTES DE 5 O MAS AÑOS-SIN VARIEDAD Secano
	Recinto:14-035-032-00198-00002	Cultivo:62000 PASTOS PERMANENTES DE 5 O MAS AÑOS-SIN VARIEDAD Secano
	Recinto:14-035-032-00198-00002	Cultivo:62000 PASTOS PERMANENTES DE 5 O MAS AÑOS-SIN VARIEDAD Secano
	Recinto:14-035-032-00199-00002	Cultivo:62000 PASTOS PERMANENTES DE 5 O MAS AÑOS-SIN VARIEDAD Secano
	Recinto:14-035-032-00214-00001	Cultivo:62000 PASTOS PERMANENTES DE 5 O MAS AÑOS-SIN VARIEDAD Secano
	Recinto:14-035-032-00222-00001	Cultivo:20000 BARBECHO TRADICIONAL-SIN VARIEDAD Secano
	Recinto:14-035-032-00221-00001	Cultivo:20000 BARBECHO TRADICIONAL-SIN VARIEDAD Secano
	Recinto:14-035-032-00197-00001	Cultivo:20000 BARBECHO TRADICIONAL-SIN VARIEDAD Secano
	Recinto:14-035-032-00197-00001	Cultivo:63000 PASTOS DE MENOS DE 5 AÑOS-SIN VARIEDAD Secano
	Recinto:14-035-032-00178-00002	Cultivo:20000 BARBECHO TRADICIONAL-SIN VARIEDAD Secano
	Recinto:14-035-032-00172-00001	Cultivo:20000 BARBECHO TRADICIONAL-SIN VARIEDAD Secano
	Recinto:14-035-032-00166-00001	Cultivo:20000 BARBECHO TRADICIONAL-SIN VARIEDAD Secano
	Recinto:14-035-032-00171-00010	Cultivo:62000 PASTOS PERMANENTES DE 5 O MAS AÑOS-SIN VARIEDAD Secano
	Recinto:14-035-032-00225-00001	Cultivo:20000 BARBECHO TRADICIONAL-SIN VARIEDAD Secano
	Recinto:14-035-032-00199-00001	Cultivo:20000 BARBECHO TRADICIONAL-SIN VARIEDAD Secano
	Recinto:14-035-032-00198-00001	Cultivo:20000 BARBECHO TRADICIONAL-SIN VARIEDAD Secano

(1) Con incidencias que retienen pago o deniegan el expediente.

(2) Se calcula sobre superficie declarada admisible.

(3) Aplicación del artículo 16 bis del RD 147/2023.

(4) Expediente con algunos recintos de pastos permanentes ubicados en espacios protegidos donde la carga ganadera mínima será 0,1 UGM/ha.

Puede verificar la integridad de una copia de este documento mediante la lectura del código QR adjunto o mediante el acceso a la dirección <https://ws050.juntadeandalucia.es/verificarFirma> indicando el código de VERIFICACIÓN

FIRMADO POR	RAQUEL MARIA ESPIN CRESPO	17/10/2024
VERIFICACIÓN	Pk2jmJDVJQXVSF7B6ESWF6FEMYA9VL	PÁG. 536/3958





	Recinto:14-035-032-00223-00001	Cultivo:20000	BARBECHO TRADICIONAL-SIN VARIEDAD	Secano
	Recinto:14-035-032-00227-00001	Cultivo:20000	BARBECHO TRADICIONAL-SIN VARIEDAD	Secano
	Recinto:14-035-032-00224-00001	Cultivo:20000	BARBECHO TRADICIONAL-SIN VARIEDAD	Secano
	Recinto:14-035-032-00199-00004	Cultivo:20000	BARBECHO TRADICIONAL-SIN VARIEDAD	Secano
	Recinto:14-035-032-00200-00001	Cultivo:20000	BARBECHO TRADICIONAL-SIN VARIEDAD	Secano
	Recinto:14-035-032-00231-00001	Cultivo:20000	BARBECHO TRADICIONAL-SIN VARIEDAD	Secano
	Recinto:14-035-032-00230-00001	Cultivo:20000	BARBECHO TRADICIONAL-SIN VARIEDAD	Secano
	Recinto:14-035-032-00216-00001	Cultivo:20000	BARBECHO TRADICIONAL-SIN VARIEDAD	Secano
	Recinto:14-035-032-00215-00001	Cultivo:20000	BARBECHO TRADICIONAL-SIN VARIEDAD	Secano
	Recinto:14-035-032-00230-00006	Cultivo:20000	BARBECHO TRADICIONAL-SIN VARIEDAD	Secano
	Recinto:14-035-032-00229-00001	Cultivo:20000	BARBECHO TRADICIONAL-SIN VARIEDAD	Secano
	Recinto:14-035-032-00232-00009	Cultivo:62000	PASTOS PERMANENTES DE 5 O MAS AÑOS-SIN VARIEDAD	Secano
	Recinto:14-035-032-00178-00004	Cultivo:62000	PASTOS PERMANENTES DE 5 O MAS AÑOS-SIN VARIEDAD	Secano
	Recinto:14-035-032-00291-00002	Cultivo:20000	BARBECHO TRADICIONAL-SIN VARIEDAD	Secano
	Recinto:14-035-032-00283-00007	Cultivo:62000	PASTOS PERMANENTES DE 5 O MAS AÑOS-SIN VARIEDAD	Secano
	Recinto:14-035-032-00172-00009	Cultivo:62000	PASTOS PERMANENTES DE 5 O MAS AÑOS-SIN VARIEDAD	Secano
	Recinto:14-035-032-00291-00001	Cultivo:62000	PASTOS PERMANENTES DE 5 O MAS AÑOS-SIN VARIEDAD	Secano
	Recinto:14-035-032-00281-00001	Cultivo:20000	BARBECHO TRADICIONAL-SIN VARIEDAD	Secano
86124	Recinto de forrajera para Cálculo de Carga Ganadera que No pertenece a Explotación.			
	Recinto:14-070-022-00005-00003	Cultivo:62000	PASTOS PERMANENTES DE 5 O MAS AÑOS-SIN VARIEDAD	Secano
	Recinto:14-035-032-00235-00001	Cultivo:20000	BARBECHO TRADICIONAL-SIN VARIEDAD	Secano
	Recinto:14-035-032-00161-00019	Cultivo:20000	BARBECHO TRADICIONAL-SIN VARIEDAD	Secano
	Recinto:14-035-032-00166-00003	Cultivo:62000	PASTOS PERMANENTES DE 5 O MAS AÑOS-SIN VARIEDAD	Secano
	Recinto:14-035-032-00166-00002	Cultivo:62000	PASTOS PERMANENTES DE 5 O MAS AÑOS-SIN VARIEDAD	Secano
	Recinto:14-035-032-00161-00014	Cultivo:62000	PASTOS PERMANENTES DE 5 O MAS AÑOS-SIN VARIEDAD	Secano
	Recinto:14-035-032-00156-00001	Cultivo:62000	PASTOS PERMANENTES DE 5 O MAS AÑOS-SIN VARIEDAD	Secano
	Recinto:14-035-032-00155-00001	Cultivo:20000	BARBECHO TRADICIONAL-SIN VARIEDAD	Secano
	Recinto:14-035-032-00161-00015	Cultivo:62000	PASTOS PERMANENTES DE 5 O MAS AÑOS-SIN VARIEDAD	Secano
	Recinto:14-035-032-00161-00012	Cultivo:62000	PASTOS PERMANENTES DE 5 O MAS AÑOS-SIN VARIEDAD	Secano
	Recinto:14-035-032-00162-00004	Cultivo:20000	BARBECHO TRADICIONAL-SIN VARIEDAD	Secano
	Recinto:14-035-032-00162-00001	Cultivo:20000	BARBECHO TRADICIONAL-SIN VARIEDAD	Secano
	Recinto:14-035-032-00161-00008	Cultivo:20000	BARBECHO TRADICIONAL-SIN VARIEDAD	Secano
	Recinto:14-035-032-00161-00001	Cultivo:20000	BARBECHO TRADICIONAL-SIN VARIEDAD	Secano
	Recinto:14-035-032-00293-00004	Cultivo:20000	BARBECHO TRADICIONAL-SIN VARIEDAD	Secano
	Recinto:14-035-032-00293-00004	Cultivo:20000	BARBECHO TRADICIONAL-SIN VARIEDAD	Secano
	Recinto:14-035-032-00293-00004	Cultivo:20000	BARBECHO TRADICIONAL-SIN VARIEDAD	Secano
	Recinto:14-035-032-00232-00001	Cultivo:20000	BARBECHO TRADICIONAL-SIN VARIEDAD	Secano
	Recinto:14-035-032-00232-00001	Cultivo:20000	BARBECHO TRADICIONAL-SIN VARIEDAD	Secano
	Recinto:14-035-032-00284-00001	Cultivo:20000	BARBECHO TRADICIONAL-SIN VARIEDAD	Secano
	Recinto:14-035-032-00174-00001	Cultivo:20000	BARBECHO TRADICIONAL-SIN VARIEDAD	Secano
	Recinto:14-035-032-00282-00002	Cultivo:63000	PASTOS DE MENOS DE 5 AÑOS-SIN VARIEDAD	Secano
	Recinto:14-035-032-00200-00002	Cultivo:20000	BARBECHO TRADICIONAL-SIN VARIEDAD	Secano
	Recinto:14-035-032-00231-00003	Cultivo:62000	PASTOS PERMANENTES DE 5 O MAS AÑOS-SIN VARIEDAD	Secano
	Recinto:14-035-032-00199-00007	Cultivo:62000	PASTOS PERMANENTES DE 5 O MAS AÑOS-SIN VARIEDAD	Secano
	Recinto:14-035-032-00199-00006	Cultivo:62000	PASTOS PERMANENTES DE 5 O MAS AÑOS-SIN VARIEDAD	Secano
	Recinto:14-035-032-00198-00002	Cultivo:62000	PASTOS PERMANENTES DE 5 O MAS AÑOS-SIN VARIEDAD	Secano
	Recinto:14-035-032-00198-00002	Cultivo:62000	PASTOS PERMANENTES DE 5 O MAS AÑOS-SIN VARIEDAD	Secano
	Recinto:14-035-032-00199-00002	Cultivo:62000	PASTOS PERMANENTES DE 5 O MAS AÑOS-SIN VARIEDAD	Secano
	Recinto:14-035-032-00214-00001	Cultivo:62000	PASTOS PERMANENTES DE 5 O MAS AÑOS-SIN VARIEDAD	Secano
	Recinto:14-035-032-00222-00001	Cultivo:20000	BARBECHO TRADICIONAL-SIN VARIEDAD	Secano
	Recinto:14-035-032-00221-00001	Cultivo:20000	BARBECHO TRADICIONAL-SIN VARIEDAD	Secano
	Recinto:14-035-032-00197-00001	Cultivo:20000	BARBECHO TRADICIONAL-SIN VARIEDAD	Secano
	Recinto:14-035-032-00197-00001	Cultivo:63000	PASTOS DE MENOS DE 5 AÑOS-SIN VARIEDAD	Secano
	Recinto:14-035-032-00178-00002	Cultivo:20000	BARBECHO TRADICIONAL-SIN VARIEDAD	Secano
	Recinto:14-035-032-00172-00001	Cultivo:20000	BARBECHO TRADICIONAL-SIN VARIEDAD	Secano
	Recinto:14-035-032-00166-00001	Cultivo:20000	BARBECHO TRADICIONAL-SIN VARIEDAD	Secano
	Recinto:14-035-032-00171-00010	Cultivo:62000	PASTOS PERMANENTES DE 5 O MAS AÑOS-SIN VARIEDAD	Secano
	Recinto:14-035-032-00225-00001	Cultivo:20000	BARBECHO TRADICIONAL-SIN VARIEDAD	Secano
	Recinto:14-035-032-00199-00001	Cultivo:20000	BARBECHO TRADICIONAL-SIN VARIEDAD	Secano
	Recinto:14-035-032-00198-00001	Cultivo:20000	BARBECHO TRADICIONAL-SIN VARIEDAD	Secano

(1) Con incidencias que retienen pago o deniegan el expediente.

(2) Se calcula sobre superficie declarada admisible.

(3) Aplicación del artículo 16 bis del RD 147/2023.

(4) Expediente con algunos recintos de pastos permanentes ubicados en espacios protegidos donde la carga ganadera mínima será 0,1 UGM/ha.

Puede verificar la integridad de una copia de este documento mediante la lectura del código QR adjunto o mediante el acceso a la dirección <https://ws050.juntadeandalucia.es/verificarFirma> indicando el código de VERIFICACIÓN

FIRMADO POR	RAQUEL MARIA ESPIN CRESPO	17/10/2024	
VERIFICACIÓN	Pk2jmJDVJQXVSF7B6ESWF6FEMYA9VL	PÁG. 537/3958	



	Recinto:14-035-032-00223-00001	Cultivo:20000	BARBECHO TRADICIONAL-SIN VARIEDAD	Secano
	Recinto:14-035-032-00227-00001	Cultivo:20000	BARBECHO TRADICIONAL-SIN VARIEDAD	Secano
	Recinto:14-035-032-00224-00001	Cultivo:20000	BARBECHO TRADICIONAL-SIN VARIEDAD	Secano
	Recinto:14-035-032-00199-00004	Cultivo:20000	BARBECHO TRADICIONAL-SIN VARIEDAD	Secano
	Recinto:14-035-032-00200-00001	Cultivo:20000	BARBECHO TRADICIONAL-SIN VARIEDAD	Secano
	Recinto:14-035-032-00231-00001	Cultivo:20000	BARBECHO TRADICIONAL-SIN VARIEDAD	Secano
	Recinto:14-035-032-00230-00001	Cultivo:20000	BARBECHO TRADICIONAL-SIN VARIEDAD	Secano
	Recinto:14-035-032-00216-00001	Cultivo:20000	BARBECHO TRADICIONAL-SIN VARIEDAD	Secano
	Recinto:14-035-032-00215-00001	Cultivo:20000	BARBECHO TRADICIONAL-SIN VARIEDAD	Secano
	Recinto:14-035-032-00230-00006	Cultivo:20000	BARBECHO TRADICIONAL-SIN VARIEDAD	Secano
	Recinto:14-035-032-00229-00001	Cultivo:20000	BARBECHO TRADICIONAL-SIN VARIEDAD	Secano
	Recinto:14-035-032-00232-00009	Cultivo:62000	PASTOS PERMANENTES DE 5 O MAS AÑOS-SIN VARIEDAD	Secano
	Recinto:14-035-032-00178-00004	Cultivo:62000	PASTOS PERMANENTES DE 5 O MAS AÑOS-SIN VARIEDAD	Secano
	Recinto:14-035-032-00291-00002	Cultivo:20000	BARBECHO TRADICIONAL-SIN VARIEDAD	Secano
	Recinto:14-035-032-00283-00007	Cultivo:62000	PASTOS PERMANENTES DE 5 O MAS AÑOS-SIN VARIEDAD	Secano
	Recinto:14-035-032-00172-00009	Cultivo:62000	PASTOS PERMANENTES DE 5 O MAS AÑOS-SIN VARIEDAD	Secano
	Recinto:14-035-032-00291-00001	Cultivo:62000	PASTOS PERMANENTES DE 5 O MAS AÑOS-SIN VARIEDAD	Secano
	Recinto:14-035-032-00281-00001	Cultivo:20000	BARBECHO TRADICIONAL-SIN VARIEDAD	Secano
86128	Recinto de Forrajeras que no ha contabilizado para Carga Ganadera por no tener una explotación válida para el cálculo de la Carga Ganadera			
	Recinto:14-070-022-00005-00003	Cultivo:62	PASTOS PERMANENTES DE 5 O MAS AÑOS-	
	Recinto:14-035-032-00235-00001	Cultivo:20	BARBECHO TRADICIONAL-	
	Recinto:14-035-032-00161-00019	Cultivo:20	BARBECHO TRADICIONAL-	
	Recinto:14-035-032-00166-00003	Cultivo:62	PASTOS PERMANENTES DE 5 O MAS AÑOS-	
	Recinto:14-035-032-00166-00002	Cultivo:62	PASTOS PERMANENTES DE 5 O MAS AÑOS-	
	Recinto:14-035-032-00161-00014	Cultivo:62	PASTOS PERMANENTES DE 5 O MAS AÑOS-	
	Recinto:14-035-032-00156-00001	Cultivo:62	PASTOS PERMANENTES DE 5 O MAS AÑOS-	
	Recinto:14-035-032-00155-00001	Cultivo:20	BARBECHO TRADICIONAL-	
	Recinto:14-035-032-00161-00015	Cultivo:62	PASTOS PERMANENTES DE 5 O MAS AÑOS-	
	Recinto:14-035-032-00161-00012	Cultivo:62	PASTOS PERMANENTES DE 5 O MAS AÑOS-	
	Recinto:14-035-032-00162-00004	Cultivo:20	BARBECHO TRADICIONAL-	
	Recinto:14-035-032-00162-00001	Cultivo:20	BARBECHO TRADICIONAL-	
	Recinto:14-035-032-00161-00008	Cultivo:20	BARBECHO TRADICIONAL-	
	Recinto:14-035-032-00161-00001	Cultivo:20	BARBECHO TRADICIONAL-	
	Recinto:14-035-032-00293-00004	Cultivo:20	BARBECHO TRADICIONAL-	
	Recinto:14-035-032-00293-00004	Cultivo:20	BARBECHO TRADICIONAL-	
	Recinto:14-035-032-00293-00004	Cultivo:20	BARBECHO TRADICIONAL-	
	Recinto:14-035-032-00232-00001	Cultivo:20	BARBECHO TRADICIONAL-	
	Recinto:14-035-032-00232-00001	Cultivo:20	BARBECHO TRADICIONAL-	
	Recinto:14-035-032-00284-00001	Cultivo:20	BARBECHO TRADICIONAL-	
	Recinto:14-035-032-00174-00001	Cultivo:20	BARBECHO TRADICIONAL-	
	Recinto:14-035-032-00282-00002	Cultivo:63	PASTOS DE MENOS DE 5 AÑOS-	
	Recinto:14-035-032-00200-00002	Cultivo:20	BARBECHO TRADICIONAL-	
	Recinto:14-035-032-00231-00003	Cultivo:62	PASTOS PERMANENTES DE 5 O MAS AÑOS-	
	Recinto:14-035-032-00199-00007	Cultivo:62	PASTOS PERMANENTES DE 5 O MAS AÑOS-	
	Recinto:14-035-032-00199-00006	Cultivo:62	PASTOS PERMANENTES DE 5 O MAS AÑOS-	
	Recinto:14-035-032-00198-00002	Cultivo:62	PASTOS PERMANENTES DE 5 O MAS AÑOS-	
	Recinto:14-035-032-00198-00002	Cultivo:62	PASTOS PERMANENTES DE 5 O MAS AÑOS-	
	Recinto:14-035-032-00199-00002	Cultivo:62	PASTOS PERMANENTES DE 5 O MAS AÑOS-	
	Recinto:14-035-032-00214-00001	Cultivo:62	PASTOS PERMANENTES DE 5 O MAS AÑOS-	
	Recinto:14-035-032-00222-00001	Cultivo:20	BARBECHO TRADICIONAL-	
	Recinto:14-035-032-00221-00001	Cultivo:20	BARBECHO TRADICIONAL-	
	Recinto:14-035-032-00197-00001	Cultivo:20	BARBECHO TRADICIONAL-	
	Recinto:14-035-032-00197-00001	Cultivo:63	PASTOS DE MENOS DE 5 AÑOS-	
	Recinto:14-035-032-00178-00002	Cultivo:20	BARBECHO TRADICIONAL-	
	Recinto:14-035-032-00172-00001	Cultivo:20	BARBECHO TRADICIONAL-	
	Recinto:14-035-032-00166-00001	Cultivo:20	BARBECHO TRADICIONAL-	
	Recinto:14-035-032-00171-00010	Cultivo:62	PASTOS PERMANENTES DE 5 O MAS AÑOS-	
	Recinto:14-035-032-00225-00001	Cultivo:20	BARBECHO TRADICIONAL-	
	Recinto:14-035-032-00199-00001	Cultivo:20	BARBECHO TRADICIONAL-	
	Recinto:14-035-032-00198-00001	Cultivo:20	BARBECHO TRADICIONAL-	

(1) Con incidencias que retienen pago o deniegan el expediente.

(2) Se calcula sobre superficie declarada admisible.

(3) Aplicación del artículo 16 bis del RD 147/2023.

(4) Expediente con algunos recintos de pastos permanentes ubicados en espacios protegidos donde la carga ganadera mínima será 0,1 UGM/ha.

Puede verificar la integridad de una copia de este documento mediante la lectura del código QR adjunto o mediante el acceso a la dirección <https://ws050.juntadeandalucia.es/verificarFirma> indicando el código de VERIFICACIÓN

FIRMADO POR	RAQUEL MARIA ESPIN CRESPO	17/10/2024	
VERIFICACIÓN	Pk2jmJDVJQXVSF7B6ESWF6FEMYA9VL	PÁG. 538/3958	



	Recinto:14-035-032-00223-00001	Cultivo:20	BARBECHO TRADICIONAL-
	Recinto:14-035-032-00227-00001	Cultivo:20	BARBECHO TRADICIONAL-
	Recinto:14-035-032-00224-00001	Cultivo:20	BARBECHO TRADICIONAL-
	Recinto:14-035-032-00199-00004	Cultivo:20	BARBECHO TRADICIONAL-
	Recinto:14-035-032-00200-00001	Cultivo:20	BARBECHO TRADICIONAL-
	Recinto:14-035-032-00231-00001	Cultivo:20	BARBECHO TRADICIONAL-
	Recinto:14-035-032-00230-00001	Cultivo:20	BARBECHO TRADICIONAL-
	Recinto:14-035-032-00216-00001	Cultivo:20	BARBECHO TRADICIONAL-
	Recinto:14-035-032-00215-00001	Cultivo:20	BARBECHO TRADICIONAL-
	Recinto:14-035-032-00230-00006	Cultivo:20	BARBECHO TRADICIONAL-
	Recinto:14-035-032-00229-00001	Cultivo:20	BARBECHO TRADICIONAL-
	Recinto:14-035-032-00232-00009	Cultivo:62	PASTOS PERMANENTES DE 5 O MAS AÑOS-
	Recinto:14-035-032-00178-00004	Cultivo:62	PASTOS PERMANENTES DE 5 O MAS AÑOS-
	Recinto:14-035-032-00291-00002	Cultivo:20	BARBECHO TRADICIONAL-
	Recinto:14-035-032-00283-00007	Cultivo:62	PASTOS PERMANENTES DE 5 O MAS AÑOS-
	Recinto:14-035-032-00172-00009	Cultivo:62	PASTOS PERMANENTES DE 5 O MAS AÑOS-
	Recinto:14-035-032-00291-00001	Cultivo:62	PASTOS PERMANENTES DE 5 O MAS AÑOS-
	Recinto:14-035-032-00281-00001	Cultivo:20	BARBECHO TRADICIONAL-
86132	Recinto superficie forrajera que no realiza la actividad de producción de pastoreo.		
	Recinto:14-070-022-00003-00001	Cultivo:20000	BARBECHO TRADICIONAL-SIN VARIEDAD Secano
	Recinto:14-070-022-00005-00002	Cultivo:20000	BARBECHO TRADICIONAL-SIN VARIEDAD Secano
	Recinto:14-035-032-00196-00001	Cultivo:20000	BARBECHO TRADICIONAL-SIN VARIEDAD Secano
	Recinto:14-035-032-00226-00001	Cultivo:20000	BARBECHO TRADICIONAL-SIN VARIEDAD Secano
	Recinto:14-035-032-00228-00001	Cultivo:20000	BARBECHO TRADICIONAL-SIN VARIEDAD Secano
	Recinto:14-035-032-00287-00001	Cultivo:20000	BARBECHO TRADICIONAL-SIN VARIEDAD Secano
	Recinto:14-035-032-00172-00001	Cultivo:20000	BARBECHO TRADICIONAL-SIN VARIEDAD Secano
	Recinto:14-035-032-00178-00002	Cultivo:20000	BARBECHO TRADICIONAL-SIN VARIEDAD Secano
	Recinto:14-035-032-00172-00011	Cultivo:20000	BARBECHO TRADICIONAL-SIN VARIEDAD Secano
	Recinto:14-035-032-00178-00006	Cultivo:20000	BARBECHO TRADICIONAL-SIN VARIEDAD Secano

(1) Con incidencias que retienen pago o deniegan el expediente.
 (2) Se calcula sobre superficie declarada admisible.
 (3) Aplicación del artículo 16 bis del RD 147/2023.
 (4) Expediente con algunos recintos de pastos permanentes ubicados en espacios protegidos donde la carga ganadera mínima será 0,1 UGM/ha.

Puede verificar la integridad de una copia de este documento mediante la lectura del código QR adjunto o mediante el acceso a la dirección https://ws050.juntadeandalucia.es/verificarFirma indicando el código de VERIFICACIÓN			
FIRMADO POR	RAQUEL MARIA ESPIN CRESPO	17/10/2024	
VERIFICACIÓN	Pk2jmJDVJQXVSF7B6ESWF6FEMYA9VL	PÁG. 539/3958	



APELLIDOS Y NOMBRE / RAZÓN SOCIAL

GARCIA ESPEJO JUAN JESUS

NIF

***3269*

EXPEDIENTE

1113263

RESOLUCIÓN

DENEGACIÓN DE LA AYUDA

DATOS DE MANTENIMIENTO UNIDADES

GRUPO DE PAGO

ZONAS DE LIMITACIONES NATURALES

Sup. Dec. Admisible

0,00

Sup. Resuelta

0,00

Sobredecl.

0,00

% Sobredecl.

0,00

RESUMEN DE PAGOS

	IMPORTE (Euros)			
	RESUELTO	FEADER	MAPA	CAPADR
A pagar	0,00	0,00	0,00	0,00

APLICACIÓN DE REDUCCIONES Y PENALIZACIONES (%)

Criterios de subvencionabilidad (1)	Presentación tardía	Omisión declaración	Condicionabilidad
100,00	0,00	0,00	0,00

IMPORTE (Euros)

Calculado(2)	Reducción	Penalización	Reducción Penalización (3)	Penalización adicional	Resuelto	FEADER	MAPA	CAPADR
0,00 €	0,00 €	0,00 €	0,00 €	0,00 €	0,00 €	0,00 €	0,00 €	0,00 €
Importe Unitario:	54,00 €	Nuevo Importe Unitario:	0,00 €					

INCIDENCIAS

INCIDENCIA DESCRIPCIÓN

74018	Productor que no es agricultor a título principal, según los datos del ejercicio fiscal n-1 y seguridad socia.
74051	Solicitante de intervención 6613, que no declara ningun recinto en zona desfavorecida.
74053	Importe inferior a 100 Euros

(1) Con incidencias que retienen pago o deniegan el expediente.

(2) Se calcula sobre superficie declarada admisible.

(3) Aplicación del artículo 16 bis del RD 147/2023.

(4) Expediente con algunos recintos de pastos permanentes ubicados en espacios protegidos donde la carga ganadera mínima será 0,1 UGM/ha.

Puede verificar la integridad de una copia de este documento mediante la lectura del código QR adjunto o mediante el acceso a la dirección <https://ws050.juntadeandalucia.es/verificarFirma> indicando el código de VERIFICACIÓN

FIRMADO POR	RAQUEL MARIA ESPIN CRESPO	17/10/2024	
VERIFICACIÓN	Pk2jmJDVJQXVSF7B6ESWF6FEMYA9VL	PÁG. 540/3958	



APELLIDOS Y NOMBRE / RAZÓN SOCIAL

GARCIA ESTEPA CRISTOBAL

NIF

***9724*

EXPEDIENTE

1224215

RESOLUCIÓN

DENEGACIÓN DE LA AYUDA

DATOS DE MANTENIMIENTO UNIDADES

GRUPO DE PAGO

ZONAS DE LIMITACIONES NATURALES

Sup. Dec. Admisible

0,00

Sup. Resuelta

0,00

Sobredecl.

0,00

% Sobredecl.

0,00

RESUMEN DE PAGOS

IMPORTE (Euros)

	RESUELTO	FEADER	MAPA	CAPADR
A pagar	0,00	0,00	0,00	0,00

APLICACIÓN DE REDUCCIONES Y PENALIZACIONES (%)

Criterios de subvencionabilidad (1)	Presentación tardía	Omisión declaración	Condicionalidad
100,00	0,00	0,00	0,00

IMPORTE (Euros)

Calculado(2)	Reducción	Penalización	Reducción Penalización (3)	Penalización adicional	Resuelto	FEADER	MAPA	CAPADR
0,00 €	0,00 €	0,00 €	0,00 €	0,00 €	0,00 €	0,00 €	0,00 €	0,00 €
Importe Unitario:	54,00 €	Nuevo Importe Unitario:	0,00 €					

RECINTOS PROPUESTOS

REF.	REFERENCIA SIGPAC	CULTIVO	S/R	USO SIGPAC	Sup. Dec. admisible	Sup. Campo	Sup. Determ.	Sup. Resuelta
-997536	14-056-003-00067-0004	OLIVAR	S		2,74		2,74	2,74
5240271	14-056-003-00067-0011	OLIVAR	S		4,26		4,26	4,26
5549432	14-056-026-00247-0006	OLIVAR	S		0,31		0,31	0,31
5549433	14-056-026-00247-0005	OLIVAR	S		2,08		2,08	2,08
6912530	14-056-030-00137-0001	ALGODÓN	R		3,28		3,28	3,28
1700000006966157	14-056-011-00042-0001	OLIVAR	S		3,90		3,90	3,90
1700000006966159	14-056-026-00234-0001	OLIVAR	S		1,93		1,93	1,93
1700000006966160	14-056-026-00409-0001	OLIVAR	S		1,73		1,73	1,73

INCIDENCIAS

INCIDENCIA DESCRIPCIÓN

74018	Productor que no es agricultor a título principal, según los datos del ejercicio fiscal n-1 y seguridad socia.
74053	Importe inferior a 100 Euros

(1) Con incidencias que retienen pago o deniegan el expediente.

(2) Se calcula sobre superficie declarada admisible.

(3) Aplicación del artículo 16 bis del RD 147/2023.

(4) Expediente con algunos recintos de pastos permanentes ubicados en espacios protegidos donde la carga ganadera mínima será 0,1 UGM/ha.

Puede verificar la integridad de una copia de este documento mediante la lectura del código QR adjunto o mediante el acceso a la dirección <https://ws050.juntadeandalucia.es/verificarFirma> indicando el código de VERIFICACIÓN

FIRMADO POR	RAQUEL MARIA ESPIN CRESPO	17/10/2024
VERIFICACIÓN	Pk2jmJDVJQXVSF7B6ESWF6FEMYA9VL	PÁG. 541/3958





APELLIDOS Y NOMBRE / RAZÓN SOCIAL

GARCIA GARCIA BLAS

NIF
****1546*

EXPEDIENTE

1230112

RESOLUCIÓN

DENEGACIÓN DE LA AYUDA

DATOS DE MANTENIMIENTO UNIDADES

GRUPO DE PAGO

ZONAS DE LIMITACIONES NATURALES

Sup. Dec. Admisible	Sup. Resuelta	Sobredecl.	% Sobredecl.
0,00	0,00	0,00	0,00

RESUMEN DE PAGOS

	IMPORTE (Euros)			
	RESUELTO	FEADER	MAPA	CAPADR
A pagar	0,00	0,00	0,00	0,00

APLICACIÓN DE REDUCCIONES Y PENALIZACIONES (%)

Criterios de subvencionabilidad (1)	Presentación tardía	Omisión declaración	Condicionality
100,00	0,00	0,00	0,00

IMPORTE (Euros)

Calculado(2)	Reducción	Penalización	Reducción Penalización (3)	Penalización adicional	Resuelto	FEADER	MAPA	CAPADR
0,00 €	0,00 €	0,00 €	0,00 €	0,00 €	0,00 €	0,00 €	0,00 €	0,00 €
Importe Unitario:	54,00 €	Nuevo Importe Unitario:	0,00 €					

RECINTOS PROPUESTOS

REF.	REFERENCIA SIGPAC	CULTIVO	S/R	USO SIGPAC	Sup. Dec. admisible	Sup. Campo	Sup. Determ.	Sup. Resuelta
170000002988189	14-054-002-00029-0002	CEBADA	S		0,80		0,80	0,80
170000002988190	14-054-002-00029-0003	CEBADA	S		0,25		0,25	0,25
170000002988191	14-054-002-00181-0001	CEBADA	S		4,79		4,79	4,74
170000002988192	14-054-002-00029-0006	CEBADA	S		0,04		0,04	0,04
170000002988193	14-054-002-00028-0001	CEBADA	R		0,23		0,23	0,23
170000002988194	14-054-054-00188-0002	OLIVAR	S		3,14		3,14	3,14
170000002988195	14-054-054-00141-0001	OLIVAR	S		3,68		3,68	3,68
170000002988196	14-054-054-00143-0002	OLIVAR	S		0,37		0,37	0,37
170000002988197	14-054-053-00009-0002	OLIVAR	S		1,19		1,19	1,19

(1) Con incidencias que retienen pago o deniegan el expediente.

(2) Se calcula sobre superficie declarada admisible.

(3) Aplicación del artículo 16 bis del RD 147/2023.

(4) Expediente con algunos recintos de pastos permanentes ubicados en espacios protegidos donde la carga ganadera mínima será 0,1 UGM/ha.

Puede verificar la integridad de una copia de este documento mediante la lectura del código QR adjunto o mediante el acceso a la dirección <https://ws050.juntadeandalucia.es/verificarFirma> indicando el código de VERIFICACIÓN

FIRMADO POR	RAQUEL MARIA ESPIN CRESPO	17/10/2024	
VERIFICACIÓN	Pk2jmJDVJQXVSF7B6ESWF6FEMYA9VL	PÁG. 542/3958	



INCIDENCIAS

INCIDENCIA DESCRIPCIÓN

- 2454 Solicitante de intervención 6613 cuyo regimen de afiliacion a la SS no es ni el sistema especial agrario(cuenta ajena) ni autonomo con actividad agraria.
- 4272 Verifica que las líneas de declaración de las Solicitudes Únicas no tienen solapes con la capa de Retroactividad Gráfica (ambas de la misma campaña) a nivel de expediente/línea de declaración gráfica de la solicitud.
Recinto:14-054-002-00181-00001 Cultivo: - Agregado de la referencia del recinto.:0 Zona de la referencia del recinto.:0 Superficie solapada.:0,05 Id. Incid.:98193558
- 74018 Productor que no es agricultor a título principal, según los datos del ejercicio fiscal n-1 y seguridad socia.
- 74053 Importe inferior a 100 Euros
- 86119 Carga ganadera NO cumple con el valor mínimo de 0,2 UGM/ha.
Recinto:14-006-015-00001-00002 Cultivo:62000 PASTOS PERMANENTES DE 5 O MAS AÑOS-SIN VARIEDAD Secano Carga Ganadera:0
Recinto:14-006-015-00001-00003 Cultivo:62000 PASTOS PERMANENTES DE 5 O MAS AÑOS-SIN VARIEDAD Secano Carga Ganadera:0
Recinto:14-006-015-00001-00005 Cultivo:62000 PASTOS PERMANENTES DE 5 O MAS AÑOS-SIN VARIEDAD Secano Carga Ganadera:0
Recinto:14-006-015-00002-00002 Cultivo:62000 PASTOS PERMANENTES DE 5 O MAS AÑOS-SIN VARIEDAD Secano Carga Ganadera:0
Recinto:14-006-015-00002-00003 Cultivo:62000 PASTOS PERMANENTES DE 5 O MAS AÑOS-SIN VARIEDAD Secano Carga Ganadera:0
Recinto:14-006-015-00002-00004 Cultivo:62000 PASTOS PERMANENTES DE 5 O MAS AÑOS-SIN VARIEDAD Secano Carga Ganadera:0
Recinto:14-006-015-00002-00006 Cultivo:62000 PASTOS PERMANENTES DE 5 O MAS AÑOS-SIN VARIEDAD Secano Carga Ganadera:0
Recinto:14-006-015-00002-00007 Cultivo:62000 PASTOS PERMANENTES DE 5 O MAS AÑOS-SIN VARIEDAD Secano Carga Ganadera:0
Recinto:14-006-015-00003-00001 Cultivo:62000 PASTOS PERMANENTES DE 5 O MAS AÑOS-SIN VARIEDAD Secano Carga Ganadera:0
Recinto:14-006-015-00003-00002 Cultivo:62000 PASTOS PERMANENTES DE 5 O MAS AÑOS-SIN VARIEDAD Secano Carga Ganadera:0
- 86126 Recinto de forrajera para Cálculo de Carga Ganadera que No pertenece a Explotación con UGM válida.
Recinto:14-006-015-00001-00002 Cultivo:62000 PASTOS PERMANENTES DE 5 O MAS AÑOS-SIN VARIEDAD Secano Explotacion:ES140060000426
Recinto:14-006-015-00001-00003 Cultivo:62000 PASTOS PERMANENTES DE 5 O MAS AÑOS-SIN VARIEDAD Secano Explotacion:ES140060000426
Recinto:14-006-015-00001-00005 Cultivo:62000 PASTOS PERMANENTES DE 5 O MAS AÑOS-SIN VARIEDAD Secano Explotacion:ES140060000426
Recinto:14-006-015-00002-00002 Cultivo:62000 PASTOS PERMANENTES DE 5 O MAS AÑOS-SIN VARIEDAD Secano Explotacion:ES140060000426
Recinto:14-006-015-00002-00003 Cultivo:62000 PASTOS PERMANENTES DE 5 O MAS AÑOS-SIN VARIEDAD Secano Explotacion:ES140060000426
Recinto:14-006-015-00002-00004 Cultivo:62000 PASTOS PERMANENTES DE 5 O MAS AÑOS-SIN VARIEDAD Secano Explotacion:ES140060000426
Recinto:14-006-015-00002-00006 Cultivo:62000 PASTOS PERMANENTES DE 5 O MAS AÑOS-SIN VARIEDAD Secano Explotacion:ES140060000426
Recinto:14-006-015-00002-00007 Cultivo:62000 PASTOS PERMANENTES DE 5 O MAS AÑOS-SIN VARIEDAD Secano Explotacion:ES140060000426
Recinto:14-006-015-00003-00001 Cultivo:62000 PASTOS PERMANENTES DE 5 O MAS AÑOS-SIN VARIEDAD Secano Explotacion:ES140060000426
Recinto:14-006-015-00003-00002 Cultivo:62000 PASTOS PERMANENTES DE 5 O MAS AÑOS-SIN VARIEDAD Secano Explotacion:ES140060000426

Datos considerados para el Cálculo de la Carga Ganadera del expediente

Superficie determinada para Cálculo Carga Ganadera: 0,00 ha
Carga Ganadera del Expediente: 0,00 ugm/ha

Incidenias de carga ganadera

INCIDENCIA DESCRIPCIÓN

- 86126 Recinto de forrajera para Cálculo de Carga Ganadera que No pertenece a Explotación con UGM válida.
Recinto:14-006-015-00001-00002 Cultivo:62000 PASTOS PERMANENTES DE 5 O MAS AÑOS-SIN VARIEDAD Secano Explotacion:ES140060000426

(1) Con incidencias que retienen pago o deniegan el expediente.

(2) Se calcula sobre superficie declarada admisible.

(3) Aplicación del artículo 16 bis del RD 147/2023.

(4) Expediente con algunos recintos de pastos permanentes ubicados en espacios protegidos donde la carga ganadera mínima será 0,1 UGM/ha.

Puede verificar la integridad de una copia de este documento mediante la lectura del código QR adjunto o mediante el acceso a la dirección <https://ws050.juntadeandalucia.es/verificarFirma> indicando el código de VERIFICACIÓN

FIRMADO POR	RAQUEL MARIA ESPIN CRESPO	17/10/2024
VERIFICACIÓN	Pk2jmJDVJQXVSF7B6ESWF6FEMYA9VL	PÁG. 543/3958





	Recinto:14-006-015-00003-00002 Cultivo:62000 PASTOS PERMANENTES DE 5 O MAS AÑOS-SIN VARIEDAD Secano
	Explotacion:ES140060000426
	Recinto:14-006-015-00002-00004 Cultivo:62000 PASTOS PERMANENTES DE 5 O MAS AÑOS-SIN VARIEDAD Secano
	Explotacion:ES140060000426
	Recinto:14-006-015-00001-00003 Cultivo:62000 PASTOS PERMANENTES DE 5 O MAS AÑOS-SIN VARIEDAD Secano
	Explotacion:ES140060000426
	Recinto:14-006-015-00002-00007 Cultivo:62000 PASTOS PERMANENTES DE 5 O MAS AÑOS-SIN VARIEDAD Secano
	Explotacion:ES140060000426
	Recinto:14-006-015-00002-00003 Cultivo:62000 PASTOS PERMANENTES DE 5 O MAS AÑOS-SIN VARIEDAD Secano
	Explotacion:ES140060000426
	Recinto:14-006-015-00003-00001 Cultivo:62000 PASTOS PERMANENTES DE 5 O MAS AÑOS-SIN VARIEDAD Secano
	Explotacion:ES140060000426
	Recinto:14-006-015-00001-00005 Cultivo:62000 PASTOS PERMANENTES DE 5 O MAS AÑOS-SIN VARIEDAD Secano
	Explotacion:ES140060000426
	Recinto:14-006-015-00002-00002 Cultivo:62000 PASTOS PERMANENTES DE 5 O MAS AÑOS-SIN VARIEDAD Secano
	Explotacion:ES140060000426
	Recinto:14-006-015-00002-00006 Cultivo:62000 PASTOS PERMANENTES DE 5 O MAS AÑOS-SIN VARIEDAD Secano
	Explotacion:ES140060000426
86128	Recinto de Forrajeras que no ha contabilizado para Carga Ganadera por no tener una explotación válida para el cálculo de la Carga Ganadera
	Recinto:14-006-015-00001-00002 Cultivo:62 PASTOS PERMANENTES DE 5 O MAS AÑOS-
	Recinto:14-006-015-00003-00002 Cultivo:62 PASTOS PERMANENTES DE 5 O MAS AÑOS-
	Recinto:14-006-015-00002-00004 Cultivo:62 PASTOS PERMANENTES DE 5 O MAS AÑOS-
	Recinto:14-006-015-00001-00003 Cultivo:62 PASTOS PERMANENTES DE 5 O MAS AÑOS-
	Recinto:14-006-015-00002-00007 Cultivo:62 PASTOS PERMANENTES DE 5 O MAS AÑOS-
	Recinto:14-006-015-00002-00003 Cultivo:62 PASTOS PERMANENTES DE 5 O MAS AÑOS-
	Recinto:14-006-015-00003-00001 Cultivo:62 PASTOS PERMANENTES DE 5 O MAS AÑOS-
	Recinto:14-006-015-00001-00005 Cultivo:62 PASTOS PERMANENTES DE 5 O MAS AÑOS-
	Recinto:14-006-015-00002-00002 Cultivo:62 PASTOS PERMANENTES DE 5 O MAS AÑOS-
	Recinto:14-006-015-00002-00006 Cultivo:62 PASTOS PERMANENTES DE 5 O MAS AÑOS-

(1) Con incidencias que retienen pago o deniegan el expediente.

(2) Se calcula sobre superficie declarada admisible.

(3) Aplicación del artículo 16 bis del RD 147/2023.

(4) Expediente con algunos recintos de pastos permanentes ubicados en espacios protegidos donde la carga ganadera mínima será 0,1 UGM/ha.

Puede verificar la integridad de una copia de este documento mediante la lectura del código QR adjunto o mediante el acceso a la dirección <https://ws050.juntadeandalucia.es/verificarFirma> indicando el código de VERIFICACIÓN

FIRMADO POR	RAQUEL MARIA ESPIN CRESPO	17/10/2024	
VERIFICACIÓN	Pk2jmJDVJQXVSF7B6ESWF6FEMYA9VL	PÁG. 544/3958	



APELLIDOS Y NOMBRE / RAZÓN SOCIAL

GARCIA GARCIA MANUELA

NIF

****8136*

EXPEDIENTE

1208975

RESOLUCIÓN

DENEGACIÓN DE LA AYUDA

DATOS DE MANTENIMIENTO UNIDADES

GRUPO DE PAGO

ZONAS DE LIMITACIONES NATURALES

Sup. Dec. Admisible

16,50

Sup. Resuelta

11,47

Sobredecl.

5,03

% Sobredecl.

30,48

RESUMEN DE PAGOS

	IMPORTE (Euros)			
	RESUELTO	FEADER	MAPA	CAPADR
A pagar	0,00	0,00	0,00	0,00

APLICACIÓN DE REDUCCIONES Y PENALIZACIONES (%)

Crterios de subvencionabilidad (1)	Presentación tardía	Omisión declaración	Condicionalidad
100,00	0,00	0,00	0,00

IMPORTE (Euros)

Calculado(2)	Reducción	Penalización	Reducción Penalización (3)	Penalización adicional	Resuelto	FEADER	MAPA	CAPADR
874,80 €	266,68 €	608,12 €	0,00 €	0,00 €	0,00 €	0,00 €	0,00 €	0,00 €
Importe Unitario:	54,00 €	Nuevo Importe Unitario:	53,02 €					

RECINTOS PROPUESTOS

REF.	REFERENCIA SIGPAC	CULTIVO	S/R	USO SIGPAC	Sup. Dec. admisible	Sup. Campo	Sup. Determ.	Sup. Resuelta
-1499579	14-009-013-00049-0003	AVENA	R		0,82		0,82	0,82
4589144	14-009-001-00137-0001	BARBECHO TRADICIONAL	S		2,95		2,95	0,00
4589172	14-009-001-00140-0001	BARBECHO TRADICIONAL	S		0,43		0,43	0,43
4589177	14-009-007-00100-0002	BARBECHO TRADICIONAL	S		0,30		0,30	0,30
5471820	14-009-006-00099-0001	BARBECHO TRADICIONAL	S		0,07		0,07	0,07
5471837	14-009-008-00046-0001	OLIVAR	S		0,56		0,56	0,56
5476831	14-009-003-09000-0015	BARBECHO TRADICIONAL	S		1,10		1,10	1,10
6015806	14-009-009-00026-0001	BARBECHO TRADICIONAL	R		2,08		2,08	0,00
1700000005605815	14-009-006-00098-0002	BARBECHO TRADICIONAL	S		1,48		1,48	1,48
1700000005605821	14-009-013-00049-0003	AVENA	R		4,07		4,07	4,07
1700000005605824	14-009-009-00023-0001	BARBECHO TRADICIONAL	R		0,59		0,59	0,59
1700000005605825	14-009-007-80010-0001	AVENA	S		2,05		2,05	2,05

(1) Con incidencias que retienen pago o deniegan el expediente.

(2) Se calcula sobre superficie declarada admisible.

(3) Aplicación del artículo 16 bis del RD 147/2023.

(4) Expediente con algunos recintos de pastos permanentes ubicados en espacios protegidos donde la carga ganadera mínima será 0,1 UGM/ha.

Puede verificar la integridad de una copia de este documento mediante la lectura del código QR adjunto o mediante el acceso a la dirección <https://ws050.juntadeandalucia.es/verificarFirma> indicando el código de VERIFICACIÓN

FIRMADO POR

RAQUEL MARIA ESPIN CRESPO

17/10/2024

VERIFICACIÓN

Pk2jmJDVJQXVSF7B6ESWF6FEMYA9VL

PÁG. 545/3958





INCIDENCIAS

INCIDENCIA DESCRIPCIÓN

- 218 Superficie bruta de cruce en un recinto en el conjunto de las solicitudes supera superficie total que SIGPAC establece para él.
Recinto:14-009-001-00137-00001 Cultivo:20000 BARBECHO TRADICIONAL-SIN VARIEDAD Secano Suma de superficies declaradas para este recinto por todos los solicitantes (Áreas):590 Superficie SIGPAC medida para este recinto (Áreas):295 Exceso de superficie declarada (Hectáreas):2,95 Suma de superficies declaradas para este recinto por el solicitante (Áreas):295
- 242 Recinto pendiente de acreditación de titularidad.
Recinto:14-009-001-00137-00001 Cultivo:20000 BARBECHO TRADICIONAL-SIN VARIEDAD Secano
- 3795 Recinto declarado con una situación de riesgo de abandono.
Recinto:14-009-001-00137-00001 Cultivo: -
Recinto:14-009-001-00140-00001 Cultivo: -
Recinto:14-009-007-00100-00002 Cultivo: -
Recinto:14-009-009-00023-00001 Cultivo: -
- 74053 Importe inferior a 100 Euros
- 86119 Carga ganadera NO cumple con el valor mínimo de 0,2 UGM/ha.
Recinto:14-009-001-00137-00002 Cultivo:62000 PASTOS PERMANENTES DE 5 O MAS AÑOS-SIN VARIEDAD Secano Carga Ganadera:0
Recinto:14-009-007-09000-00007 Cultivo:63000 PASTOS DE MENOS DE 5 AÑOS-SIN VARIEDAD Regadío Carga Ganadera:0
Recinto:14-009-009-00113-00001 Cultivo:63000 PASTOS DE MENOS DE 5 AÑOS-SIN VARIEDAD Secano Carga Ganadera:0
Recinto:14-009-013-00049-00002 Cultivo:63000 PASTOS DE MENOS DE 5 AÑOS-SIN VARIEDAD Regadío Carga Ganadera:0
Recinto:14-009-013-00049-00005 Cultivo:62000 PASTOS PERMANENTES DE 5 O MAS AÑOS-SIN VARIEDAD Secano Carga Ganadera:0
- 86123 Recinto superficie forrajera que en REGA no tiene clasificación zootécnica permitida.
Recinto:14-009-001-00137-00002 Cultivo:62000 PASTOS PERMANENTES DE 5 O MAS AÑOS-SIN VARIEDAD Secano Explotacion:ES140090000209
Recinto:14-009-007-09000-00007 Cultivo:63000 PASTOS DE MENOS DE 5 AÑOS-SIN VARIEDAD Regadío Explotacion:ES140090000209
Recinto:14-009-009-00113-00001 Cultivo:63000 PASTOS DE MENOS DE 5 AÑOS-SIN VARIEDAD Secano Explotacion:ES140090000209
Recinto:14-009-013-00049-00002 Cultivo:63000 PASTOS DE MENOS DE 5 AÑOS-SIN VARIEDAD Regadío Explotacion:ES140090000209
Recinto:14-009-013-00049-00005 Cultivo:62000 PASTOS PERMANENTES DE 5 O MAS AÑOS-SIN VARIEDAD Secano Explotacion:ES140090000209
- 86126 Recinto de forrajera para Cálculo de Carga Ganadera que No pertenece a Explotación con UGM válida.
Recinto:14-009-001-00137-00002 Cultivo:62000 PASTOS PERMANENTES DE 5 O MAS AÑOS-SIN VARIEDAD Secano Explotacion:ES140090000209
Recinto:14-009-007-09000-00007 Cultivo:63000 PASTOS DE MENOS DE 5 AÑOS-SIN VARIEDAD Regadío Explotacion:ES140090000209
Recinto:14-009-009-00113-00001 Cultivo:63000 PASTOS DE MENOS DE 5 AÑOS-SIN VARIEDAD Secano Explotacion:ES140090000209
Recinto:14-009-013-00049-00002 Cultivo:63000 PASTOS DE MENOS DE 5 AÑOS-SIN VARIEDAD Regadío Explotacion:ES140090000209
Recinto:14-009-013-00049-00005 Cultivo:62000 PASTOS PERMANENTES DE 5 O MAS AÑOS-SIN VARIEDAD Secano Explotacion:ES140090000209

Datos considerados para el Cálculo de la Carga Ganadera del expediente

Superficie determinada para Cálculo Carga Ganadera: 0,00 ha

Carga Ganadera del Expediente: 0,00 ugm/ha

Incidenias de carga ganadera

INCIDENCIA DESCRIPCIÓN

- 218 Superficie bruta de cruce en un recinto en el conjunto de las solicitudes supera superficie total que SIGPAC establece para él.
Recinto:14-009-001-00137-00001 Cultivo:20000 BARBECHO TRADICIONAL-SIN VARIEDAD Secano Suma de superficies declaradas para este recinto por todos los solicitantes (Áreas):590 Superficie SIGPAC medida para este recinto (Áreas):295 Exceso de superficie declarada (Hectáreas):2,95 Suma de superficies declaradas para este recinto por el solicitante (Áreas):295
- 242 Recinto pendiente de acreditación de titularidad.
Recinto:14-009-001-00137-00001 Cultivo:20000 BARBECHO TRADICIONAL-SIN VARIEDAD Secano
- 3795 Recinto declarado con una situación de riesgo de abandono.
Recinto:14-009-001-00137-00001 Cultivo: -

(1) Con incidencias que retienen pago o deniegan el expediente.

(2) Se calcula sobre superficie declarada admisible.

(3) Aplicación del artículo 16 bis del RD 147/2023.

(4) Expediente con algunos recintos de pastos permanentes ubicados en espacios protegidos donde la carga ganadera mínima será 0,1 UGM/ha.

Puede verificar la integridad de una copia de este documento mediante la lectura del código QR adjunto o mediante el acceso a la dirección <https://ws050.juntadeandalucia.es/verificarFirma> indicando el código de VERIFICACIÓN

FIRMADO POR	RAQUEL MARIA ESPIN CRESPO	17/10/2024
VERIFICACIÓN	Pk2jmJDVJQXVSF7B6ESWF6FEMYA9VL	PÁG. 546/3958





- Recinto:14-009-001-00140-00001 Cultivo: -
- Recinto:14-009-007-00100-00002 Cultivo: -
- Recinto:14-009-009-00023-00001 Cultivo: -
- 86123 Recinto superficie forrajera que en REGA no tiene clasificación zootécnica permitida.
 - Recinto:14-009-013-00049-00005 Cultivo:62000 PASTOS PERMANENTES DE 5 O MAS AÑOS-SIN VARIEDAD Secano Explotacion:ES140090000209
 - Recinto:14-009-001-00137-00002 Cultivo:62000 PASTOS PERMANENTES DE 5 O MAS AÑOS-SIN VARIEDAD Secano Explotacion:ES140090000209
 - Recinto:14-009-009-00113-00001 Cultivo:63000 PASTOS DE MENOS DE 5 AÑOS-SIN VARIEDAD Secano Explotacion:ES140090000209
 - Recinto:14-009-007-09000-00007 Cultivo:63000 PASTOS DE MENOS DE 5 AÑOS-SIN VARIEDAD Regadío Explotacion:ES140090000209
 - Recinto:14-009-013-00049-00002 Cultivo:63000 PASTOS DE MENOS DE 5 AÑOS-SIN VARIEDAD Regadío Explotacion:ES140090000209
- 86126 Recinto de forrajera para Cálculo de Carga Ganadera que No pertenece a Explotación con UGM válida.
 - Recinto:14-009-013-00049-00005 Cultivo:62000 PASTOS PERMANENTES DE 5 O MAS AÑOS-SIN VARIEDAD Secano Explotacion:ES140090000209
 - Recinto:14-009-001-00137-00002 Cultivo:62000 PASTOS PERMANENTES DE 5 O MAS AÑOS-SIN VARIEDAD Secano Explotacion:ES140090000209
 - Recinto:14-009-009-00113-00001 Cultivo:63000 PASTOS DE MENOS DE 5 AÑOS-SIN VARIEDAD Secano Explotacion:ES140090000209
 - Recinto:14-009-007-09000-00007 Cultivo:63000 PASTOS DE MENOS DE 5 AÑOS-SIN VARIEDAD Regadío Explotacion:ES140090000209
 - Recinto:14-009-013-00049-00002 Cultivo:63000 PASTOS DE MENOS DE 5 AÑOS-SIN VARIEDAD Regadío Explotacion:ES140090000209
- 86128 Recinto de Forrajeras que no ha contabilizado para Carga Ganadera por no tener una explotación válida para el cálculo de la Carga Ganadera
 - Recinto:14-009-013-00049-00005 Cultivo:62 PASTOS PERMANENTES DE 5 O MAS AÑOS-
 - Recinto:14-009-001-00137-00002 Cultivo:62 PASTOS PERMANENTES DE 5 O MAS AÑOS-
 - Recinto:14-009-009-00113-00001 Cultivo:63 PASTOS DE MENOS DE 5 AÑOS-
 - Recinto:14-009-007-09000-00007 Cultivo:63 PASTOS DE MENOS DE 5 AÑOS-
 - Recinto:14-009-013-00049-00002 Cultivo:63 PASTOS DE MENOS DE 5 AÑOS-
- 86132 Recinto superficie forrajera que no realiza la actividad de producción de pastoreo.
 - Recinto:14-009-001-00137-00001 Cultivo:20000 BARBECHO TRADICIONAL-SIN VARIEDAD Secano
 - Recinto:14-009-001-00140-00001 Cultivo:20000 BARBECHO TRADICIONAL-SIN VARIEDAD Secano
 - Recinto:14-009-007-00100-00002 Cultivo:20000 BARBECHO TRADICIONAL-SIN VARIEDAD Secano
 - Recinto:14-009-006-00099-00001 Cultivo:20000 BARBECHO TRADICIONAL-SIN VARIEDAD Secano
 - Recinto:14-009-003-09000-00015 Cultivo:20000 BARBECHO TRADICIONAL-SIN VARIEDAD Secano
 - Recinto:14-009-009-00026-00001 Cultivo:20000 BARBECHO TRADICIONAL-SIN VARIEDAD Regadío
 - Recinto:14-009-006-00098-00002 Cultivo:20000 BARBECHO TRADICIONAL-SIN VARIEDAD Secano
 - Recinto:14-009-009-00023-00001 Cultivo:20000 BARBECHO TRADICIONAL-SIN VARIEDAD Regadío

(1) Con incidencias que retienen pago o deniegan el expediente.

(2) Se calcula sobre superficie declarada admisible.

(3) Aplicación del artículo 16 bis del RD 147/2023.

(4) Expediente con algunos recintos de pastos permanentes ubicados en espacios protegidos donde la carga ganadera mínima será 0,1 UGM/ha.

Puede verificar la integridad de una copia de este documento mediante la lectura del código QR adjunto o mediante el acceso a la dirección <https://ws050.juntadeandalucia.es/verificarFirma> indicando el código de VERIFICACIÓN

FIRMADO POR	RAQUEL MARIA ESPIN CRESPO	17/10/2024	
VERIFICACIÓN	Pk2jmJDVJQXVSF7B6ESWF6FEMYA9VL	PÁG. 547/3958	

**APELLIDOS Y NOMBRE / RAZÓN SOCIAL**

GARCIA GONZALEZ NICOLAS

NIF

****0417*

EXPEDIENTE

1268197

RESOLUCIÓN

DENEGACIÓN DE LA AYUDA

DATOS DE MANTENIMIENTO UNIDADES

GRUPO DE PAGO	Sup. Dec. Admisible	Sup. Resuelta	Sobredecl.	% Sobredecl.
ZONAS DE LIMITACIONES NATURALES	0,00	0,00	0,00	0,00

RESUMEN DE PAGOS

	IMPORTE (Euros)			
	RESUELTO	FEADER	MAPA	CAPADR
A pagar	0,00	0,00	0,00	0,00

APLICACIÓN DE REDUCCIONES Y PENALIZACIONES (%)

Criterios de subvencionabilidad (1)	Presentación tardía	Omisión declaración	Condicionalidad
100,00	0,00	0,00	0,00

IMPORTE (Euros)

Calculado(2)	Reducción	Penalización	Reducción Penalización (3)	Penalización adicional	Resuelto	FEADER	MAPA	CAPADR
0,00 €	0,00 €	0,00 €	0,00 €	0,00 €	0,00 €	0,00 €	0,00 €	0,00 €
Importe Unitario:	54,00 €	Nuevo Importe Unitario:	0,00 €					

RECINTOS PROPUESTOS

REF.	REFERENCIA SIGPAC	CULTIVO	S/R	USO SIGPAC	Sup. Dec. admisible	Sup. Campo	Sup. Determ.	Sup. Resuelta
-909423	14-013-001-00046-0011	OLIVAR	S		1,11		1,11	1,11
-78371	14-013-012-00042-0001	OLIVAR	S		1,54		1,54	1,54
170000002460924	14-013-001-00043-0002	OLIVAR	S		0,91		0,91	0,91
170000002460925	14-013-001-00057-0003	OLIVAR	S		2,53		2,53	2,53
170000002460926	14-013-001-00046-0007	OLIVAR	S		2,53		2,53	2,48

INCIDENCIAS**INCIDENCIA DESCRIPCIÓN**

- 4272 Verifica que las líneas de declaración de las Solicitudes Únicas no tienen solapes con la capa de Retroactividad Gráfica (ambas de la misma campaña) a nivel de expediente/línea de declaración gráfica de la solicitud.
Recinto:14-013-001-00046-00007 Cultivo: - Agregado de la referencia del recinto.:0 Zona de la referencia del recinto.:0 Superficie solapada.:0,05 Id. Incid.:98194286
- 74018 Productor que no es agricultor a título principal, según los datos del ejercicio fiscal n-1 y seguridad socia.
- 74053 Importe inferior a 100 Euros
- 75022 No Autoriza a que, en caso de la devolución por la entidad financiera (retrocesión bancaria) del pago en la cuenta corriente consignada en la solicitud y que está debidamente registrada en el sistema contable GIRO de la Junta de Andalucía, se proceda al pago en cualquier otra cuenta corriente de la titularidad del solicitante vigente en dicho sistema contable.

(1) Con incidencias que retienen pago o deniegan el expediente.

(2) Se calcula sobre superficie declarada admisible.

(3) Aplicación del artículo 16 bis del RD 147/2023.

(4) Expediente con algunos recintos de pastos permanentes ubicados en espacios protegidos donde la carga ganadera mínima será 0,1 UGM/ha.

Puede verificar la integridad de una copia de este documento mediante la lectura del código QR adjunto o mediante el acceso a la dirección <https://ws050.juntadeandalucia.es/verificarFirma> indicando el código de VERIFICACIÓN

FIRMADO POR

RAQUEL MARIA ESPIN CRESPO

17/10/2024

VERIFICACIÓN

Pk2jmJDVJQXVSF7B6ESWF6FEMYA9VL

PÁG. 548/3958





APELLIDOS Y NOMBRE / RAZÓN SOCIAL

GARCIA HIDALGO JOSE

NIF

****2780*

EXPEDIENTE

1146683

RESOLUCIÓN

DENEGACIÓN DE LA AYUDA

DATOS DE MANTENIMIENTO UNIDADES

GRUPO DE PAGO

ZONAS DE LIMITACIONES NATURALES

Sup. Dec. Admisible

0,00

Sup. Resuelta

0,00

Sobredecl.

0,00

% Sobredecl.

0,00

RESUMEN DE PAGOS

IMPORTE (Euros)

	RESUELTO	FEADER	MAPA	CAPADR
A pagar	0,00	0,00	0,00	0,00

APLICACIÓN DE REDUCCIONES Y PENALIZACIONES (%)

Crterios de subvencionabilidad (1)	Presentación tardía	Omisión declaración	Condicionalidad
100,00	0,00	0,00	0,00

IMPORTE (Euros)

Calculado(2)	Reducción	Penalización	Reducción Penalización (3)	Penalización adicional	Resuelto	FEADER	MAPA	CAPADR
0,00 €	0,00 €	0,00 €	0,00 €	0,00 €	0,00 €	0,00 €	0,00 €	0,00 €
Importe Unitario:	54,00 €	Nuevo Importe Unitario:	0,00 €					

RECINTOS PROPUESTOS

REF.	REFERENCIA SIGPAC	CULTIVO	S/R	USO SIGPAC	Sup. Dec. admisible	Sup. Campo	Sup. Determ.	Sup. Resuelta
5545655	14-002-015-00085-0001	OLIVAR	S		2,94		2,94	2,94
5545661	14-002-015-00090-0001	OLIVAR	S		3,55		3,55	3,55
170000006318329	14-002-013-00082-0001	OLIVAR	S		0,78		0,78	0,78
170000006318330	14-042-030-00238-0001	OLIVAR	S		2,51		2,51	2,51
170000006318331	14-042-030-00193-0002	OLIVAR	S		1,85		1,85	1,85
170000006318332	14-042-028-00158-0001	OLIVAR	S		0,46		0,46	0,46
170000006318336	14-002-015-00026-0001	OLIVAR	S		1,30		1,30	1,27
170000006318340	14-042-030-00240-0002	OLIVAR	S		0,77		0,77	0,77
170000006318341	14-042-030-00235-0004	OLIVAR	S		0,21		0,21	0,21
170000006318342	14-042-030-00236-0004	OLIVAR	S		0,87		0,87	0,87

INCIDENCIAS

INCIDENCIA DESCRIPCIÓN

2454	Solicitante de intervención 6613 cuyo regimen de afiliación a la SS no es ni el sistema especial agrario(cuenta ajena) ni autonomo con actividad agraria.
4272	Verifica que las líneas de declaración de las Solicitudes Únicas no tienen solapes con la capa de Retroactividad Gráfica (ambas de la misma campaña) a nivel de expediente/línea de declaración gráfica de la solicitud. Recinto:14-002-015-00026-00001 Cultivo: - Agregado de la referencia del recinto.:0 Zona de la referencia del recinto.:0 Superficie solapada.:0,03 Id. Incid.:98193204
74018	Productor que no es agricultor a título principal, según los datos del ejercicio fiscal n-1 y seguridad socia.
74053	Importe inferior a 100 Euros

(1) Con incidencias que retienen pago o deniegan el expediente.

(2) Se calcula sobre superficie declarada admisible.

(3) Aplicación del artículo 16 bis del RD 147/2023.

(4) Expediente con algunos recintos de pastos permanentes ubicados en espacios protegidos donde la carga ganadera mínima será 0,1 UGM/ha.

Puede verificar la integridad de una copia de este documento mediante la lectura del código QR adjunto o mediante el acceso a la dirección <https://ws050.juntadeandalucia.es/verificarFirma> indicando el código de VERIFICACIÓN

FIRMADO POR

RAQUEL MARIA ESPIN CRESPO

17/10/2024

VERIFICACIÓN

Pk2jmJDVJQXVSF7B6ESWF6FEMYA9VL

PÁG. 549/3958





APELLIDOS Y NOMBRE / RAZÓN SOCIAL

GARCIA LEON CONCEPCION

NIF
****3293*

EXPEDIENTE
1264864

RESOLUCIÓN
DENEGACIÓN DE LA AYUDA

DATOS DE MANTENIMIENTO UNIDADES

GRUPO DE PAGO	Sup. Dec. Admisible	Sup. Resuelta	Sobredecl.	% Sobredecl.
ZONAS DE LIMITACIONES NATURALES	0,00	0,00	0,00	0,00

RESUMEN DE PAGOS

	IMPORTE (Euros)			
	RESUELTO	FEADER	MAPA	CAPADR
A pagar	0,00	0,00	0,00	0,00

APLICACIÓN DE REDUCCIONES Y PENALIZACIONES (%)

Criterios de subvencionabilidad (1)	Presentación tardía	Omisión declaración	Condicionalidad
100,00	0,00	0,00	0,00

IMPORTE (Euros)

Calculado(2)	Reducción	Penalización	Reducción Penalización (3)	Penalización adicional	Resuelto	FEADER	MAPA	CAPADR
0,00 €	0,00 €	0,00 €	0,00 €	0,00 €	0,00 €	0,00 €	0,00 €	0,00 €
Importe Unitario:	54,00 €	Nuevo Importe Unitario:	0,00 €					

RECINTOS PROPUESTOS

REF.	REFERENCIA SIGPAC	CULTIVO	S/R	USO SIGPAC	Sup. Dec. admisible	Sup. Campo	Sup. Determ.	Sup. Resuelta
170000006215583	14-042-030-00158-0001	ANÍS DULCE	S		3,66		3,66	3,66
170000006215584	14-042-030-00156-0001	ANÍS DULCE	S		6,32		6,32	6,32

INCIDENCIAS

INCIDENCIA DESCRIPCIÓN

2454	Solicitante de intervención 6613 cuyo regimen de afiliación a la SS no es ni el sistema especial agrario(cuenta ajena) ni autonomo con actividad agraria.
74018	Productor que no es agricultor a título principal, según los datos del ejercicio fiscal n-1 y seguridad socia.
74053	Importe inferior a 100 Euros

(1) Con incidencias que retienen pago o deniegan el expediente.

(2) Se calcula sobre superficie declarada admisible.

(3) Aplicación del artículo 16 bis del RD 147/2023.

(4) Expediente con algunos recintos de pastos permanentes ubicados en espacios protegidos donde la carga ganadera mínima será 0,1 UGM/ha.

Puede verificar la integridad de una copia de este documento mediante la lectura del código QR adjunto o mediante el acceso a la dirección <https://ws050.juntadeandalucia.es/verificarFirma> indicando el código de VERIFICACIÓN

FIRMADO POR	RAQUEL MARIA ESPIN CRESPO	17/10/2024	
VERIFICACIÓN	Pk2jmJDVJQXVSF7B6ESWF6FEMYA9VL	PÁG. 550/3958	



APELLIDOS Y NOMBRE / RAZÓN SOCIAL

GARCIA LOPEZ FRANCISCO JESUS

NIF

***5466*

EXPEDIENTE

1011305

RESOLUCIÓN

DENEGACIÓN DE LA AYUDA

DATOS DE MANTENIMIENTO UNIDADES

GRUPO DE PAGO

ZONAS DE LIMITACIONES NATURALES

**Sup. Dec.
Admisible**
0,00

**Sup.
Resuelta**
0,00

Sobredecl.
0,00

% Sobredecl.
0,00

RESUMEN DE PAGOS

	IMPORTE (Euros)			
	RESUELTO	FEADER	MAPA	CAPADR
A pagar	0,00	0,00	0,00	0,00

APLICACIÓN DE REDUCCIONES Y PENALIZACIONES (%)

Crterios de subvencionabilidad (1)	Presentación tardía	Omisión declaración	Condicionalidad
100,00	0,00	0,00	0,00

IMPORTE (Euros)

Calculado(2)	Reducción	Penalización	Reducción Penalización (3)	Penalización adicional	Resuelto	FEADER	MAPA	CAPADR
0,00 €	0,00 €	0,00 €	0,00 €	0,00 €	0,00 €	0,00 €	0,00 €	0,00 €
Importe Unitario:	54,00 €	Nuevo Importe Unitario:	0,00 €					

RECINTOS PROPUESTOS

REF.	REFERENCIA SIGPAC	CULTIVO	S/R	USO SIGPAC	Sup. Dec. admisible	Sup. Campo	Sup. Determ.	Sup. Resuelta
-1280690	14-002-017-00122-0001	OLIVAR	S		1,11		1,11	1,11
4620129	14-042-022-00009-0001	OLIVAR	S		0,95		0,95	0,95
170000002282208	14-002-015-00048-0004	OLIVAR	S		0,38		0,38	0,38
170000002282209	14-002-050-00121-0001	OLIVAR	S		0,13		0,13	0,13
170000002282210	14-002-050-09007-0001	OLIVAR	S		0,02		0,02	0,02
170000002282211	14-002-050-00100-0001	OLIVAR	R		3,90		3,90	3,90
170000002282212	14-002-050-00122-0002	OLIVAR	S		0,42		0,42	0,42
170000002282216	14-042-028-00212-0001	OLIVAR	S		1,67		1,67	1,67
170000002282217	14-002-056-00202-0003	OLIVAR	S		0,62		0,62	0,62

INCIDENCIAS

INCIDENCIA DESCRIPCIÓN

- 74018 Productor que no es agricultor a título principal, según los datos del ejercicio fiscal n-1 y seguridad socia.
- 74053 Importe inferior a 100 Euros
- 75022 No Autoriza a que, en caso de la devolución por la entidad financiera (retrocesión bancaria) del pago en la cuenta corriente consignada en la solicitud y que está debidamente registrada en el sistema contable GIRO de la Junta de Andalucía, se proceda al pago en cualquier otra cuenta corriente de la titularidad del solicitante vigente en dicho sistema contable.

(1) Con incidencias que retienen pago o deniegan el expediente.

(2) Se calcula sobre superficie declarada admisible.

(3) Aplicación del artículo 16 bis del RD 147/2023.

(4) Expediente con algunos recintos de pastos permanentes ubicados en espacios protegidos donde la carga ganadera mínima será 0,1 UGM/ha.

Puede verificar la integridad de una copia de este documento mediante la lectura del código QR adjunto o mediante el acceso a la dirección <https://ws050.juntadeandalucia.es/verificarFirma> indicando el código de VERIFICACIÓN

FIRMADO POR	RAQUEL MARIA ESPIN CRESPO	17/10/2024	
VERIFICACIÓN	Pk2jmJDVJQXVSF7B6ESWF6FEMYA9VL	PÁG. 551/3958	



APELLIDOS Y NOMBRE / RAZÓN SOCIAL

GARCIA MENDOZA JOSE

NIF

***6522*

EXPEDIENTE

1221165

RESOLUCIÓN

DENEGACIÓN DE LA AYUDA

DATOS DE MANTENIMIENTO UNIDADES

GRUPO DE PAGO

ZONAS DE LIMITACIONES NATURALES

Sup. Dec. Admisible

0,00

Sup. Resuelta

0,00

Sobredecl.

0,00

% Sobredecl.

0,00

RESUMEN DE PAGOS

IMPORTE (Euros)

	RESUELTO	FEADER	MAPA	CAPADR
A pagar	0,00	0,00	0,00	0,00

APLICACIÓN DE REDUCCIONES Y PENALIZACIONES (%)

Criterios de subvencionabilidad (1)	Presentación tardía	Omisión declaración	Condicionalidad
100,00	0,00	0,00	0,00

IMPORTE (Euros)

Calculado(2)	Reducción	Penalización	Reducción Penalización (3)	Penalización adicional	Resuelto	FEADER	MAPA	CAPADR
0,00 €	0,00 €	0,00 €	0,00 €	0,00 €	0,00 €	0,00 €	0,00 €	0,00 €
Importe Unitario:	54,00 €	Nuevo Importe Unitario:	0,00 €					

RECINTOS PROPUESTOS

REF.	REFERENCIA SIGPAC	CULTIVO	S/R	USO SIGPAC	Sup. Dec. admisible	Sup. Campo	Sup. Determ.	Sup. Resuelta
170000005815570	14-031-010-00015-0001	OLIVAR	S		0,57		0,57	0,57
170000005815571	14-031-010-00120-0002	OLIVAR	S		0,05		0,05	0,05
170000005815574	23-003-038-00326-0001	OLIVAR	S		0,97		0,97	0,97

INCIDENCIAS

INCIDENCIA DESCRIPCIÓN

2454	Solicitante de intervención 6613 cuyo regimen de afiliacion a la SS no es ni el sistema especial agrario(cuenta ajena) ni autonomo con actividad agraria.
74018	Productor que no es agricultor a título principal, según los datos del ejercicio fiscal n-1 y seguridad socia.
74053	Importe inferior a 100 Euros

(1) Con incidencias que retienen pago o deniegan el expediente.

(2) Se calcula sobre superficie declarada admisible.

(3) Aplicación del artículo 16 bis del RD 147/2023.

(4) Expediente con algunos recintos de pastos permanentes ubicados en espacios protegidos donde la carga ganadera mínima será 0,1 UGM/ha.

Puede verificar la integridad de una copia de este documento mediante la lectura del código QR adjunto o mediante el acceso a la dirección <https://ws050.juntadeandalucia.es/verificarFirma> indicando el código de VERIFICACIÓN

FIRMADO POR

RAQUEL MARIA ESPIN CRESPO

17/10/2024

VERIFICACIÓN

Pk2jmJDVJQXVSF7B6ESWF6FEMYA9VL

PÁG. 552/3958





APELLIDOS Y NOMBRE / RAZÓN SOCIAL

GARCIA MESA FRANCISCO JAVIER

NIF

****7567*

EXPEDIENTE

1149418

RESOLUCIÓN

DENEGACIÓN DE LA AYUDA

DATOS DE MANTENIMIENTO UNIDADES

GRUPO DE PAGO

ZONAS DE LIMITACIONES NATURALES

**Sup. Dec.
Admisible**

0,00

**Sup.
Resuelta**

0,00

Sobredecl.

0,00

% Sobredecl.

0,00

RESUMEN DE PAGOS

IMPORTE (Euros)

	RESUELTO	FEADER	MAPA	CAPADR
A pagar	0,00	0,00	0,00	0,00

APLICACIÓN DE REDUCCIONES Y PENALIZACIONES (%)

Crterios de subvencionabilidad (1)	Presentación tardía	Omisión declaración	Condicionalidad
100,00	0,00	0,00	0,00

IMPORTE (Euros)

Calculado(2)	Reducción	Penalización	Reducción Penalización (3)	Penalización adicional	Resuelto	FEADER	MAPA	CAPADR
0,00 €	0,00 €	0,00 €	0,00 €	0,00 €	0,00 €	0,00 €	0,00 €	0,00 €
Importe Unitario:	54,00 €	Nuevo Importe Unitario:	0,00 €					

RECINTOS PROPUESTOS

REF.	REFERENCIA SIGPAC	CULTIVO	S/R	USO SIGPAC	Sup. Dec. admisible	Sup. Campo	Sup. Determ.	Sup. Resuelta
-1402932	23-003-005-00165-0004	OLIVAR	S		0,21		0,21	0,21
1700000004516419	14-031-001-00343-0001	OLIVAR	S		0,05		0,05	0,05
1700000004516420	14-031-001-00344-0001	OLIVAR	S		0,44		0,44	0,44
1700000004516421	14-031-001-00832-0001	OLIVAR	S		0,04		0,04	0,04
1700000004516422	14-031-001-00379-0001	OLIVAR	S		0,16		0,16	0,16
1700000004516423	14-031-001-00417-0002	OLIVAR	S		0,60		0,60	0,60
1700000004516424	14-031-001-00418-0001	OLIVAR	S		0,17		0,17	0,17
1700000004516425	14-031-001-00381-0001	OLIVAR	S		0,19		0,19	0,19
1700000004516426	14-031-001-00783-0002	OLIVAR	S		0,01		0,01	0,01

INCIDENCIAS

INCIDENCIA DESCRIPCIÓN

74018	Productor que no es agricultor a título principal, según los datos del ejercicio fiscal n-1 y seguridad socia.
74053	Importe inferior a 100 Euros

(1) Con incidencias que retienen pago o deniegan el expediente.

(2) Se calcula sobre superficie declarada admisible.

(3) Aplicación del artículo 16 bis del RD 147/2023.

(4) Expediente con algunos recintos de pastos permanentes ubicados en espacios protegidos donde la carga ganadera mínima será 0,1 UGM/ha.

Puede verificar la integridad de una copia de este documento mediante la lectura del código QR adjunto o mediante el acceso a la dirección <https://ws050.juntadeandalucia.es/verificarFirma> indicando el código de VERIFICACIÓN

FIRMADO POR

RAQUEL MARIA ESPIN CRESPO

17/10/2024

VERIFICACIÓN

Pk2jmJDVJQXVSF7B6ESWF6FEMYA9VL

PÁG. 553/3958





APELLIDOS Y NOMBRE / RAZÓN SOCIAL

GARCIA MONTOYA MARIA DOLORES

NIF

****6776*

EXPEDIENTE

1035745

RESOLUCIÓN

DENEGACIÓN DE LA AYUDA

DATOS DE MANTENIMIENTO UNIDADES

GRUPO DE PAGO

ZONAS DE LIMITACIONES NATURALES

Sup. Dec. Admisible

0,00

Sup. Resuelta

0,00

Sobredecl.

0,00

% Sobredecl.

0,00

RESUMEN DE PAGOS

IMPORTE (Euros)

	RESUELTO	FEADER	MAPA	CAPADR
A pagar	0,00	0,00	0,00	0,00

APLICACIÓN DE REDUCCIONES Y PENALIZACIONES (%)

Criterios de subvencionabilidad (1)	Presentación tardía	Omisión declaración	Condicionalidad
100,00	0,00	0,00	0,00

IMPORTE (Euros)

Calculado(2)	Reducción	Penalización	Reducción Penalización (3)	Penalización adicional	Resuelto	FEADER	MAPA	CAPADR
0,00 €	0,00 €	0,00 €	0,00 €	0,00 €	0,00 €	0,00 €	0,00 €	0,00 €
Importe Unitario:	54,00 €	Nuevo Importe Unitario:	0,00 €					

RECINTOS PROPUESTOS

REF.	REFERENCIA SIGPAC	CULTIVO	S/R	USO SIGPAC	Sup. Dec. admisible	Sup. Campo	Sup. Determ.	Sup. Resuelta
-950912	14-013-004-00135-0002	OLIVAR	S		7,32		7,32	7,32
-950911	14-013-004-00070-0003	OLIVAR	S		4,64		4,64	4,64
-700341	14-013-004-09024-0004	OLIVAR	S		0,22		0,22	0,22
170000002691109	14-013-004-00070-0001	OLIVAR	S		3,99		3,99	3,99
170000002691110	14-013-004-00135-0001	OLIVAR	S		7,17		7,17	7,17

INCIDENCIAS

INCIDENCIA DESCRIPCIÓN

74018	Productor que no es agricultor a título principal, según los datos del ejercicio fiscal n-1 y seguridad socia.
74053	Importe inferior a 100 Euros

(1) Con incidencias que retienen pago o deniegan el expediente.

(2) Se calcula sobre superficie declarada admisible.

(3) Aplicación del artículo 16 bis del RD 147/2023.

(4) Expediente con algunos recintos de pastos permanentes ubicados en espacios protegidos donde la carga ganadera mínima será 0,1 UGM/ha.

Puede verificar la integridad de una copia de este documento mediante la lectura del código QR adjunto o mediante el acceso a la dirección <https://ws050.juntadeandalucia.es/verificarFirma> indicando el código de VERIFICACIÓN

FIRMADO POR

RAQUEL MARIA ESPIN CRESPO

17/10/2024

VERIFICACIÓN

Pk2jmJDVJQXVSF7B6ESWF6FEMYA9VL

PÁG. 554/3958





APELLIDOS Y NOMBRE / RAZÓN SOCIAL

GARCIA MOYANO JUAN MANUEL LUCAS

NIF

****8181*

EXPEDIENTE

1278574

RESOLUCIÓN

DENEGACIÓN DE LA AYUDA

DATOS DE MANTENIMIENTO UNIDADES

GRUPO DE PAGO

ZONAS DE LIMITACIONES NATURALES

Sup. Dec. Admisible

0,00

Sup. Resuelta

0,00

Sobredecl.

0,00

% Sobredecl.

0,00

RESUMEN DE PAGOS

IMPORTE (Euros)

	RESUELTO	FEADER	MAPA	CAPADR
A pagar	0,00	0,00	0,00	0,00

APLICACIÓN DE REDUCCIONES Y PENALIZACIONES (%)

Criterios de subvencionabilidad (1)	Presentación tardía	Omisión declaración	Condicionalidad
100,00	0,00	0,00	0,00

IMPORTE (Euros)

Calculado(2)	Reducción	Penalización	Reducción Penalización (3)	Penalización adicional	Resuelto	FEADER	MAPA	CAPADR
0,00 €	0,00 €	0,00 €	0,00 €	0,00 €	0,00 €	0,00 €	0,00 €	0,00 €
Importe Unitario:	54,00 €	Nuevo Importe Unitario:	0,00 €					

RECINTOS PROPUESTOS

REF.	REFERENCIA SIGPAC	CULTIVO	S/R	USO SIGPAC	Sup. Dec. admisible	Sup. Campo	Sup. Determ.	Sup. Resuelta
-1622351	14-023-016-00105-0004	BARBECHO TRADICIONAL	S		15,88		15,88	15,88
-1563416	14-074-071-00044-0009	GUISANTES	S		10,50		10,50	10,50
6852773	14-074-071-00047-0003	GUISANTES	S		2,14		2,14	2,14
6852777	14-074-071-00044-0009	TRANQUILLÓN	S		16,92		16,92	16,92

INCIDENCIAS

INCIDENCIA DESCRIPCIÓN

- 2454 Solicitante de intervención 6613 cuyo regimen de afiliacion a la SS no es ni el sistema especial agrario(cuenta ajena) ni autonomo con actividad agraria.
- 3795 Recinto declarado con una situación de riesgo de abandono.
Recinto:14-023-016-00105-00004 Cultivo: -
- 74018 Productor que no es agricultor a título principal, según los datos del ejercicio fiscal n-1 y seguridad socia.
- 74053 Importe inferior a 100 Euros

Datos considerados para el Cálculo de la Carga Ganadera del expediente

Superficie determinada para Cálculo Carga Ganadera: 0,00 ha
Carga Ganadera del Expediente: 0,00 ugm/ha

Incidenias de carga ganadera

INCIDENCIA DESCRIPCIÓN

- 3795 Recinto declarado con una situación de riesgo de abandono.
Recinto:14-023-016-00105-00004 Cultivo: -
Recinto:14-023-016-00105-00003 Cultivo: -
- 86132 Recinto superficie forrajera que no realiza la actividad de producción de pastoreo.
Recinto:14-023-016-00105-00004 Cultivo:20000 BARBECHO TRADICIONAL-SIN VARIEDAD Secano

(1) Con incidencias que retienen pago o deniegan el expediente.

(2) Se calcula sobre superficie declarada admisible.

(3) Aplicación del artículo 16 bis del RD 147/2023.

(4) Expediente con algunos recintos de pastos permanentes ubicados en espacios protegidos donde la carga ganadera mínima será 0,1 UGM/ha.

Puede verificar la integridad de una copia de este documento mediante la lectura del código QR adjunto o mediante el acceso a la dirección <https://ws050.juntadeandalucia.es/verificarFirma> indicando el código de VERIFICACIÓN

FIRMADO POR	RAQUEL MARIA ESPIN CRESPO	17/10/2024
VERIFICACIÓN	Pk2jmJDVJQXVSF7B6ESWF6FEMYA9VL	PÁG. 555/3958





APELLIDOS Y NOMBRE / RAZÓN SOCIAL

GARCIA PANIAGUA MARIA DEL CARMEN

NIF

****3132*

EXPEDIENTE

1086078

RESOLUCIÓN

DENEGACIÓN DE LA AYUDA

DATOS DE MANTENIMIENTO UNIDADES

GRUPO DE PAGO

ZONAS DE LIMITACIONES NATURALES

Sup. Dec. Admisible

0,00

Sup. Resuelta

0,00

Sobredecl.

0,00

% Sobredecl.

0,00

RESUMEN DE PAGOS

IMPORTE (Euros)

	RESUELTO	FEADER	MAPA	CAPADR
A pagar	0,00	0,00	0,00	0,00

APLICACIÓN DE REDUCCIONES Y PENALIZACIONES (%)

Crterios de subvencionabilidad (1)	Presentación tardía	Omisión declaración	Condicionalidad
100,00	0,00	0,00	0,00

IMPORTE (Euros)

Calculado(2)	Reducción	Penalización	Reducción Penalización (3)	Penalización adicional	Resuelto	FEADER	MAPA	CAPADR
0,00 €	0,00 €	0,00 €	0,00 €	0,00 €	0,00 €	0,00 €	0,00 €	0,00 €
Importe Unitario:	54,00 €	Nuevo Importe Unitario:	0,00 €					

RECINTOS PROPUESTOS

REF.	REFERENCIA SIGPAC	CULTIVO	S/R	USO SIGPAC	Sup. Dec. admisible	Sup. Campo	Sup. Determ.	Sup. Resuelta
170000004862716	14-002-015-00049-0001	OLIVAR	S		0,40		0,40	0,40
170000004862717	14-042-030-00189-0001	OLIVAR	S		0,70		0,70	0,70

INCIDENCIAS

INCIDENCIA DESCRIPCIÓN

- 463 Productor que en su Declaración responsable no marca SÍ o NO en la casilla de "Realiza alguna actividad de las incluidas en el R.D."
- 2454 Solicitante de intervención 6613 cuyo regimen de afiliación a la SS no es ni el sistema especial agrario(cuenta ajena) ni autonomo con actividad agraria.
- 74018 Productor que no es agricultor a título principal, según los datos del ejercicio fiscal n-1 y seguridad socia.
- 74053 Importe inferior a 100 Euros
- 75022 No Autoriza a que, en caso de la devolución por la entidad financiera (retrocesión bancaria) del pago en la cuenta corriente consignada en la solicitud y que está debidamente registrada en el sistema contable GIRO de la Junta de Andalucía, se proceda al pago en cualquier otra cuenta corriente de la titularidad del solicitante vigente en dicho sistema contable.

(1) Con incidencias que retienen pago o deniegan el expediente.

(2) Se calcula sobre superficie declarada admisible.

(3) Aplicación del artículo 16 bis del RD 147/2023.

(4) Expediente con algunos recintos de pastos permanentes ubicados en espacios protegidos donde la carga ganadera mínima será 0,1 UGM/ha.

Puede verificar la integridad de una copia de este documento mediante la lectura del código QR adjunto o mediante el acceso a la dirección <https://ws050.juntadeandalucia.es/verificarFirma> indicando el código de VERIFICACIÓN

FIRMADO POR	RAQUEL MARIA ESPIN CRESPO	17/10/2024
VERIFICACIÓN	Pk2jmJDVJQXVSF7B6ESWF6FEMYA9VL	PÁG. 556/3958





APELLIDOS Y NOMBRE / RAZÓN SOCIAL

GARCIA PEREZ BALBINO

NIF

****1433*

EXPEDIENTE

1213832

RESOLUCIÓN

DENEGACIÓN DE LA AYUDA

DATOS DE MANTENIMIENTO UNIDADES

GRUPO DE PAGO

ZONAS DE LIMITACIONES NATURALES

Sup. Dec. Admisible

0,00

Sup. Resuelta

0,00

Sobredecl.

0,00

% Sobredecl.

0,00

RESUMEN DE PAGOS

IMPORTE (Euros)

	RESUELTO	FEADER	MAPA	CAPADR
A pagar	0,00	0,00	0,00	0,00

APLICACIÓN DE REDUCCIONES Y PENALIZACIONES (%)

Criterios de subvencionabilidad (1)	Presentación tardía	Omisión declaración	Condicionalidad
100,00	0,00	0,00	0,00

IMPORTE (Euros)

Calculado(2)	Reducción	Penalización	Reducción Penalización (3)	Penalización adicional	Resuelto	FEADER	MAPA	CAPADR
0,00 €	0,00 €	0,00 €	0,00 €	0,00 €	0,00 €	0,00 €	0,00 €	0,00 €
Importe Unitario:	54,00 €	Nuevo Importe Unitario:	0,00 €					

RECINTOS PROPUESTOS

REF.	REFERENCIA SIGPAC	CULTIVO	S/R	USO SIGPAC	Sup. Dec. admisible	Sup. Campo	Sup. Determ.	Sup. Resuelta
170000004518060	23-003-035-00055-0001	OLIVAR	S		1,65		1,65	1,65
1700000006550846	14-039-003-00004-0001	OLIVAR	S		1,68		1,68	1,68

INCIDENCIAS

INCIDENCIA DESCRIPCIÓN

74018	Productor que no es agricultor a título principal, según los datos del ejercicio fiscal n-1 y seguridad socia.
74053	Importe inferior a 100 Euros

(1) Con incidencias que retienen pago o deniegan el expediente.

(2) Se calcula sobre superficie declarada admisible.

(3) Aplicación del artículo 16 bis del RD 147/2023.

(4) Expediente con algunos recintos de pastos permanentes ubicados en espacios protegidos donde la carga ganadera mínima será 0,1 UGM/ha.

Puede verificar la integridad de una copia de este documento mediante la lectura del código QR adjunto o mediante el acceso a la dirección <https://ws050.juntadeandalucia.es/verificarFirma> indicando el código de VERIFICACIÓN

FIRMADO POR	RAQUEL MARIA ESPIN CRESPO	17/10/2024
VERIFICACIÓN	Pk2jmJDVJQXVSF7B6ESWF6FEMYA9VL	PÁG. 557/3958





APELLIDOS Y NOMBRE / RAZÓN SOCIAL GARCIA RODRIGUEZ CARRETERO FRANCISCO JAVIER
NIF ****0421*
EXPEDIENTE 1266155
RESOLUCIÓN DENEGACIÓN DE LA AYUDA

DATOS DE MANTENIMIENTO UNIDADES

GRUPO DE PAGO	Sup. Dec. Admisible	Sup. Resuelta	Sobredecl.	% Sobredecl.
ZONAS DE LIMITACIONES NATURALES	0,00	0,00	0,00	0,00

RESUMEN DE PAGOS

	IMPORTE (Euros)			
	RESUELTO	FEADER	MAPA	CAPADR
A pagar	0,00	0,00	0,00	0,00

APLICACIÓN DE REDUCCIONES Y PENALIZACIONES (%)

Criterios de subvencionabilidad (1)	Presentación tardía	Omisión declaración	Condicionabilidad
100,00	0,00	0,00	0,00

IMPORTE (Euros)

Calculado(2)	Reducción	Penalización	Reducción Penalización (3)	Penalización adicional	Resuelto	FEADER	MAPA	CAPADR
0,00 €	0,00 €	0,00 €	0,00 €	0,00 €	0,00 €	0,00 €	0,00 €	0,00 €
Importe Unitario:	54,00 €	Nuevo Importe Unitario:	0,00 €					

RECINTOS PROPUESTOS

REF.	REFERENCIA SIGPAC	CULTIVO	S/R	USO SIGPAC	Sup. Dec. admisible	Sup. Campo	Sup. Determ.	Sup. Resuelta
-1504210	14-013-004-00182-0011	OLIVAR	R		0,04		0,04	0,04
-1351108	14-013-008-00039-0001	OLIVAR	S		2,81		2,81	2,81
-1351078	14-013-004-00070-0001	OLIVAR	S		3,68		3,68	3,68
5527575	14-013-004-00069-0003	OLIVAR	S		0,63		0,63	0,63

INCIDENCIAS

INCIDENCIA DESCRIPCIÓN

74018 Productor que no es agricultor a título principal, según los datos del ejercicio fiscal n-1 y seguridad socia.
 74053 Importe inferior a 100 Euros

(1) Con incidencias que retienen pago o deniegan el expediente.

(2) Se calcula sobre superficie declarada admisible.

(3) Aplicación del artículo 16 bis del RD 147/2023.

(4) Expediente con algunos recintos de pastos permanentes ubicados en espacios protegidos donde la carga ganadera mínima será 0,1 UGM/ha.

Puede verificar la integridad de una copia de este documento mediante la lectura del código QR adjunto o mediante el acceso a la dirección <https://ws050.juntadeandalucia.es/verificarFirma> indicando el código de VERIFICACIÓN

FIRMADO POR	RAQUEL MARIA ESPIN CRESPO	17/10/2024
VERIFICACIÓN	Pk2jmJDVJQXVSF7B6ESWF6FEMYA9VL	PÁG. 558/3958





APELLIDOS Y NOMBRE / RAZÓN SOCIAL

GARCIA RUBIO ANA

NIF

****4125*

EXPEDIENTE

1037160

RESOLUCIÓN

DENEGACIÓN DE LA AYUDA

DATOS DE MANTENIMIENTO UNIDADES

GRUPO DE PAGO

ZONAS DE LIMITACIONES NATURALES

Sup. Dec. Admisible
0,00

Sup. Resuelta
0,00

Sobredecl.
0,00

% Sobredecl.
0,00

RESUMEN DE PAGOS

IMPORTE (Euros)

	RESUELTO	FEADER	MAPA	CAPADR
A pagar	0,00	0,00	0,00	0,00

APLICACIÓN DE REDUCCIONES Y PENALIZACIONES (%)

Criterios de subvencionabilidad (1)	Presentación tardía	Omisión declaración	Condicionalidad
100,00	0,00	0,00	0,00

IMPORTE (Euros)

Calculado(2)	Reducción	Penalización	Reducción Penalización (3)	Penalización adicional	Resuelto	FEADER	MAPA	CAPADR
0,00 €	0,00 €	0,00 €	0,00 €	0,00 €	0,00 €	0,00 €	0,00 €	0,00 €
Importe Unitario:	54,00 €	Nuevo Importe Unitario:	0,00 €					

RECINTOS PROPUESTOS

REF.	REFERENCIA SIGPAC	CULTIVO	S/R	USO SIGPAC	Sup. Dec. admisible	Sup. Campo	Sup. Determ.	Sup. Resuelta
170000005341676	14-054-052-00003-0002	OLIVAR	S		11,34		11,34	11,29
170000005341677	14-054-056-00036-0005	OLIVAR	S		9,28		9,28	9,28
170000005341679	14-054-056-00031-0003	OLIVAR	S		7,76		7,76	7,76
170000005341680	14-054-056-00032-0001	OLIVAR	S		1,70		1,70	1,70
170000005341681	14-054-056-00031-0004	OLIVAR	S		7,50		7,50	7,50
170000005341682	14-054-052-00003-0004	OLIVAR	S		2,66		2,66	2,66

INCIDENCIAS

INCIDENCIA DESCRIPCIÓN

4272 Verifica que las líneas de declaración de las Solicitudes Únicas no tienen solapes con la capa de Retroactividad Gráfica (ambas de la misma campaña) a nivel de expediente/línea de declaración gráfica de la solicitud.
Recinto:14-054-052-00003-00002 Cultivo: - Agregado de la referencia del recinto.:0 Zona de la referencia del recinto.:0 Superficie solapada.:0,05 Id. Incid.:98193074

74018 Productor que no es agricultor a título principal, según los datos del ejercicio fiscal n-1 y seguridad socia.

74053 Importe inferior a 100 Euros

(1) Con incidencias que retienen pago o deniegan el expediente.

(2) Se calcula sobre superficie declarada admisible.

(3) Aplicación del artículo 16 bis del RD 147/2023.

(4) Expediente con algunos recintos de pastos permanentes ubicados en espacios protegidos donde la carga ganadera mínima será 0,1 UGM/ha.

Puede verificar la integridad de una copia de este documento mediante la lectura del código QR adjunto o mediante el acceso a la dirección <https://ws050.juntadeandalucia.es/verificarFirma> indicando el código de VERIFICACIÓN

FIRMADO POR

RAQUEL MARIA ESPIN CRESPO

17/10/2024

VERIFICACIÓN

Pk2jmJDVJQXVSF7B6ESWF6FEMYA9VL

PÁG. 559/3958





APELLIDOS Y NOMBRE / RAZÓN SOCIAL

GARCIA RUBIO ANA BELEN

NIF
***8825*

EXPEDIENTE
1284379

RESOLUCIÓN
DENEGACIÓN DE LA AYUDA

DATOS DE MANTENIMIENTO UNIDADES

GRUPO DE PAGO

ZONAS DE LIMITACIONES NATURALES

Sup. Dec. Admisible	Sup. Resuelta	Sobredecl.	% Sobredecl.
0,00	0,00	0,00	0,00

RESUMEN DE PAGOS

	IMPORTE (Euros)			
	RESUELTO	FEADER	MAPA	CAPADR
A pagar	0,00	0,00	0,00	0,00

APLICACIÓN DE REDUCCIONES Y PENALIZACIONES (%)

Criterios de subvencionabilidad (1)	Presentación tardía	Omisión declaración	Condicionalidad
100,00	0,00	0,00	0,00

IMPORTE (Euros)

Calculado(2)	Reducción	Penalización	Reducción Penalización (3)	Penalización adicional	Resuelto	FEADER	MAPA	CAPADR
0,00 €	0,00 €	0,00 €	0,00 €	0,00 €	0,00 €	0,00 €	0,00 €	0,00 €
Importe Unitario:	54,00 €	Nuevo Importe Unitario:	0,00 €					

RECINTOS PROPUESTOS

REF.	REFERENCIA SIGPAC	CULTIVO	S/R	USO SIGPAC	Sup. Dec. admisible	Sup. Campo	Sup. Determ.	Sup. Resuelta
6954319	14-061-005-00585-0002	OLIVAR	S		1,00		1,00	1,00
6954339	14-061-005-00583-0001	OLIVAR	S		0,61		0,61	0,61

(1) Con incidencias que retienen pago o deniegan el expediente.

(2) Se calcula sobre superficie declarada admisible.

(3) Aplicación del artículo 16 bis del RD 147/2023.

(4) Expediente con algunos recintos de pastos permanentes ubicados en espacios protegidos donde la carga ganadera mínima será 0,1 UGM/ha.

Puede verificar la integridad de una copia de este documento mediante la lectura del código QR adjunto o mediante el acceso a la dirección <https://ws050.juntadeandalucia.es/verificarFirma> indicando el código de VERIFICACIÓN

FIRMADO POR	RAQUEL MARIA ESPIN CRESPO	17/10/2024
VERIFICACIÓN	Pk2jmJDVJQXVSF7B6ESWF6FEMYA9VL	PÁG. 560/3958





INCIDENCIAS

INCIDENCIA DESCRIPCIÓN

- 242 Recinto pendiente de acreditación de titularidad.
 Recinto:14-061-005-00036-00001 Cultivo:62000 PASTOS PERMANENTES DE 5 O MAS AÑOS-SIN VARIEDAD Secano
 Recinto:14-061-005-00037-00001 Cultivo:62000 PASTOS PERMANENTES DE 5 O MAS AÑOS-SIN VARIEDAD Secano
 Recinto:14-061-005-00038-00001 Cultivo:62000 PASTOS PERMANENTES DE 5 O MAS AÑOS-SIN VARIEDAD Secano
- 2454 Solicitante de intervención 6613 cuyo regimen de afiliacion a la SS no es ni el sistema especial agrario(cuenta ajena) ni autonomo con actividad agraria.
- 3790 Recinto declarado inactivo
 Recinto:14-061-005-00025-00009 Cultivo: -
 Recinto:14-061-005-00025-00011 Cultivo: -
 Recinto:14-061-005-00036-00001 Cultivo: -
 Recinto:14-061-005-00038-00001 Cultivo: -
 Recinto:14-061-005-00094-00001 Cultivo: -
 Recinto:14-061-005-00495-00002 Cultivo: -
 Recinto:14-061-005-00518-00002 Cultivo: -
- 4272 Verifica que las líneas de declaración de las Solicitudes Únicas no tienen solapes con la capa de Retroactividad Gráfica (ambas de la misma campaña) a nivel de expediente/línea de declaración gráfica de la solicitud.
 Recinto:14-061-005-00513-00001 Cultivo: - Agregado de la referencia del recinto.:0 Zona de la referencia del recinto.:0 Superficie solapada.:0,02 Id. Incid.:98194401
- 74018 Productor que no es agricultor a título principal, según los datos del ejercicio fiscal n-1 y seguridad socia.
- 74053 Importe inferior a 100 Euros
- 86120 Para explotaciones de pastos permanentes ubicadas en espacios protegidos la carga ganadera mínima será 0,1 UGM/ha.
 Recinto:14-061-005-00025-00001 Cultivo:62000 PASTOS PERMANENTES DE 5 O MAS AÑOS-SIN VARIEDAD Secano Carga Ganadera:0
 Recinto:14-061-005-00025-00005 Cultivo:63000 PASTOS DE MENOS DE 5 AÑOS-SIN VARIEDAD Secano Carga Ganadera:0
 Recinto:14-061-005-00025-00009 Cultivo:63000 PASTOS DE MENOS DE 5 AÑOS-SIN VARIEDAD Secano Carga Ganadera:0
 Recinto:14-061-005-00025-00011 Cultivo:63000 PASTOS DE MENOS DE 5 AÑOS-SIN VARIEDAD Secano Carga Ganadera:0
 Recinto:14-061-005-00025-00012 Cultivo:62000 PASTOS PERMANENTES DE 5 O MAS AÑOS-SIN VARIEDAD Secano Carga Ganadera:0
 Recinto:14-061-005-00029-00001 Cultivo:62000 PASTOS PERMANENTES DE 5 O MAS AÑOS-SIN VARIEDAD Secano Carga Ganadera:0
 Recinto:14-061-005-00030-00001 Cultivo:62000 PASTOS PERMANENTES DE 5 O MAS AÑOS-SIN VARIEDAD Secano Carga Ganadera:0
 Recinto:14-061-005-00032-00001 Cultivo:62000 PASTOS PERMANENTES DE 5 O MAS AÑOS-SIN VARIEDAD Secano Carga Ganadera:0
 Recinto:14-061-005-00034-00001 Cultivo:62000 PASTOS PERMANENTES DE 5 O MAS AÑOS-SIN VARIEDAD Secano Carga Ganadera:0
 Recinto:14-061-005-00035-00001 Cultivo:62000 PASTOS PERMANENTES DE 5 O MAS AÑOS-SIN VARIEDAD Secano Carga Ganadera:0
 Recinto:14-061-005-00036-00001 Cultivo:62000 PASTOS PERMANENTES DE 5 O MAS AÑOS-SIN VARIEDAD Secano Carga Ganadera:0
 Recinto:14-061-005-00037-00001 Cultivo:62000 PASTOS PERMANENTES DE 5 O MAS AÑOS-SIN VARIEDAD Secano Carga Ganadera:0
 Recinto:14-061-005-00038-00001 Cultivo:62000 PASTOS PERMANENTES DE 5 O MAS AÑOS-SIN VARIEDAD Secano Carga Ganadera:0
 Recinto:14-061-005-00039-00001 Cultivo:62000 PASTOS PERMANENTES DE 5 O MAS AÑOS-SIN VARIEDAD Secano Carga Ganadera:0
 Recinto:14-061-005-00094-00001 Cultivo:62000 PASTOS PERMANENTES DE 5 O MAS AÑOS-SIN VARIEDAD Secano Carga Ganadera:0
 Recinto:14-061-005-00495-00001 Cultivo:63000 PASTOS DE MENOS DE 5 AÑOS-SIN VARIEDAD Secano Carga Ganadera:0
 Recinto:14-061-005-00495-00002 Cultivo:63000 PASTOS DE MENOS DE 5 AÑOS-SIN VARIEDAD Secano Carga Ganadera:0
 Recinto:14-061-005-00495-00004 Cultivo:62000 PASTOS PERMANENTES DE 5 O MAS AÑOS-SIN VARIEDAD Secano Carga Ganadera:0
 Recinto:14-061-005-00496-00001 Cultivo:63000 PASTOS DE MENOS DE 5 AÑOS-SIN VARIEDAD Secano Carga Ganadera:0
 Recinto:14-061-005-00497-00001 Cultivo:63000 PASTOS DE MENOS DE 5 AÑOS-SIN VARIEDAD Secano Carga Ganadera:0
 Recinto:14-061-005-00509-00001 Cultivo:63000 PASTOS DE MENOS DE 5 AÑOS-SIN VARIEDAD Secano Carga Ganadera:0
 Recinto:14-061-005-00509-00002 Cultivo:62000 PASTOS PERMANENTES DE 5 O MAS AÑOS-SIN VARIEDAD Secano Carga Ganadera:0
 Recinto:14-061-005-00510-00001 Cultivo:63000 PASTOS DE MENOS DE 5 AÑOS-SIN VARIEDAD Secano Carga Ganadera:0
 Recinto:14-061-005-00511-00001 Cultivo:62000 PASTOS PERMANENTES DE 5 O MAS AÑOS-SIN VARIEDAD Secano Carga Ganadera:0
 Recinto:14-061-005-00512-00001 Cultivo:63000 PASTOS DE MENOS DE 5 AÑOS-SIN VARIEDAD Secano Carga Ganadera:0

(1) Con incidencias que retienen pago o deniegan el expediente.

(2) Se calcula sobre superficie declarada admisible.

(3) Aplicación del artículo 16 bis del RD 147/2023.

(4) Expediente con algunos recintos de pastos permanentes ubicados en espacios protegidos donde la carga ganadera mínima será 0,1 UGM/ha.

Puede verificar la integridad de una copia de este documento mediante la lectura del código QR adjunto o mediante el acceso a la dirección <https://ws050.juntadeandalucia.es/verificarFirma> indicando el código de VERIFICACIÓN

FIRMADO POR	RAQUEL MARIA ESPIN CRESPO	17/10/2024
VERIFICACIÓN	Pk2jmJDVJQXVSF7B6ESWF6FEMYA9VL	PÁG. 561/3958





INCIDENCIAS

INCIDENCIA DESCRIPCIÓN

	Recinto:14-061-005-00512-00002	Cultivo:62000	PASTOS PERMANENTES DE 5 O MAS AÑOS-SIN VARIEDAD	Secano	Carga Ganadera:0
	Recinto:14-061-005-00513-00001	Cultivo:63000	PASTOS DE MENOS DE 5 AÑOS-SIN VARIEDAD	Secano	Carga Ganadera:0
	Recinto:14-061-005-00514-00001	Cultivo:63000	PASTOS DE MENOS DE 5 AÑOS-SIN VARIEDAD	Secano	Carga Ganadera:0
	Recinto:14-061-005-00515-00001	Cultivo:63000	PASTOS DE MENOS DE 5 AÑOS-SIN VARIEDAD	Secano	Carga Ganadera:0
	Recinto:14-061-005-00515-00003	Cultivo:62000	PASTOS PERMANENTES DE 5 O MAS AÑOS-SIN VARIEDAD	Secano	Carga Ganadera:0
	Recinto:14-061-005-00518-00002	Cultivo:62000	PASTOS PERMANENTES DE 5 O MAS AÑOS-SIN VARIEDAD	Secano	Carga Ganadera:0
	Recinto:14-061-005-00534-00001	Cultivo:63000	PASTOS DE MENOS DE 5 AÑOS-SIN VARIEDAD	Secano	Carga Ganadera:0
	Recinto:14-061-005-00534-00002	Cultivo:62000	PASTOS PERMANENTES DE 5 O MAS AÑOS-SIN VARIEDAD	Secano	Carga Ganadera:0
	Recinto:14-061-005-00546-00003	Cultivo:63000	PASTOS DE MENOS DE 5 AÑOS-SIN VARIEDAD	Secano	Carga Ganadera:0
	Recinto:14-061-005-00549-00001	Cultivo:63000	PASTOS DE MENOS DE 5 AÑOS-SIN VARIEDAD	Secano	Carga Ganadera:0
	Recinto:14-061-005-00584-00002	Cultivo:63000	PASTOS DE MENOS DE 5 AÑOS-SIN VARIEDAD	Secano	Carga Ganadera:0
	Recinto:14-061-005-00585-00003	Cultivo:62000	PASTOS PERMANENTES DE 5 O MAS AÑOS-SIN VARIEDAD	Secano	Carga Ganadera:0
	Recinto:14-061-005-00586-00001	Cultivo:63000	PASTOS DE MENOS DE 5 AÑOS-SIN VARIEDAD	Secano	Carga Ganadera:0
	Recinto:14-061-005-00587-00001	Cultivo:63000	PASTOS DE MENOS DE 5 AÑOS-SIN VARIEDAD	Secano	Carga Ganadera:0
	Recinto:14-061-005-00588-00001	Cultivo:63000	PASTOS DE MENOS DE 5 AÑOS-SIN VARIEDAD	Secano	Carga Ganadera:0
	Recinto:14-061-005-00590-00001	Cultivo:63000	PASTOS DE MENOS DE 5 AÑOS-SIN VARIEDAD	Secano	Carga Ganadera:0
	Recinto:14-061-005-00591-00001	Cultivo:62000	PASTOS PERMANENTES DE 5 O MAS AÑOS-SIN VARIEDAD	Secano	Carga Ganadera:0
	Recinto:14-061-005-00593-00001	Cultivo:63000	PASTOS DE MENOS DE 5 AÑOS-SIN VARIEDAD	Secano	Carga Ganadera:0
	Recinto:14-061-005-00594-00002	Cultivo:63000	PASTOS DE MENOS DE 5 AÑOS-SIN VARIEDAD	Secano	Carga Ganadera:0
	Recinto:14-061-005-00614-00001	Cultivo:63000	PASTOS DE MENOS DE 5 AÑOS-SIN VARIEDAD	Secano	Carga Ganadera:0
86122	Recinto superficie forrajera que realiza la actividad de producción de pastoreo y no declara el o los códigos del Registro de Explotaciones Ganaderas de Andalucía, REGA.				
	Recinto:14-061-005-00025-00001	Cultivo:62000	PASTOS PERMANENTES DE 5 O MAS AÑOS-SIN VARIEDAD	Secano	
	Recinto:14-061-005-00025-00005	Cultivo:63000	PASTOS DE MENOS DE 5 AÑOS-SIN VARIEDAD	Secano	
	Recinto:14-061-005-00025-00009	Cultivo:63000	PASTOS DE MENOS DE 5 AÑOS-SIN VARIEDAD	Secano	
	Recinto:14-061-005-00025-00011	Cultivo:63000	PASTOS DE MENOS DE 5 AÑOS-SIN VARIEDAD	Secano	
	Recinto:14-061-005-00025-00012	Cultivo:62000	PASTOS PERMANENTES DE 5 O MAS AÑOS-SIN VARIEDAD	Secano	
	Recinto:14-061-005-00029-00001	Cultivo:62000	PASTOS PERMANENTES DE 5 O MAS AÑOS-SIN VARIEDAD	Secano	
	Recinto:14-061-005-00030-00001	Cultivo:62000	PASTOS PERMANENTES DE 5 O MAS AÑOS-SIN VARIEDAD	Secano	
	Recinto:14-061-005-00032-00001	Cultivo:62000	PASTOS PERMANENTES DE 5 O MAS AÑOS-SIN VARIEDAD	Secano	
	Recinto:14-061-005-00034-00001	Cultivo:62000	PASTOS PERMANENTES DE 5 O MAS AÑOS-SIN VARIEDAD	Secano	
	Recinto:14-061-005-00035-00001	Cultivo:62000	PASTOS PERMANENTES DE 5 O MAS AÑOS-SIN VARIEDAD	Secano	
	Recinto:14-061-005-00036-00001	Cultivo:62000	PASTOS PERMANENTES DE 5 O MAS AÑOS-SIN VARIEDAD	Secano	
	Recinto:14-061-005-00037-00001	Cultivo:62000	PASTOS PERMANENTES DE 5 O MAS AÑOS-SIN VARIEDAD	Secano	
	Recinto:14-061-005-00038-00001	Cultivo:62000	PASTOS PERMANENTES DE 5 O MAS AÑOS-SIN VARIEDAD	Secano	
	Recinto:14-061-005-00039-00001	Cultivo:62000	PASTOS PERMANENTES DE 5 O MAS AÑOS-SIN VARIEDAD	Secano	
	Recinto:14-061-005-00094-00001	Cultivo:62000	PASTOS PERMANENTES DE 5 O MAS AÑOS-SIN VARIEDAD	Secano	
	Recinto:14-061-005-00495-00001	Cultivo:63000	PASTOS DE MENOS DE 5 AÑOS-SIN VARIEDAD	Secano	
	Recinto:14-061-005-00495-00002	Cultivo:63000	PASTOS DE MENOS DE 5 AÑOS-SIN VARIEDAD	Secano	
	Recinto:14-061-005-00495-00004	Cultivo:62000	PASTOS PERMANENTES DE 5 O MAS AÑOS-SIN VARIEDAD	Secano	
	Recinto:14-061-005-00496-00001	Cultivo:63000	PASTOS DE MENOS DE 5 AÑOS-SIN VARIEDAD	Secano	
	Recinto:14-061-005-00497-00001	Cultivo:63000	PASTOS DE MENOS DE 5 AÑOS-SIN VARIEDAD	Secano	
	Recinto:14-061-005-00509-00001	Cultivo:63000	PASTOS DE MENOS DE 5 AÑOS-SIN VARIEDAD	Secano	
	Recinto:14-061-005-00509-00002	Cultivo:62000	PASTOS PERMANENTES DE 5 O MAS AÑOS-SIN VARIEDAD	Secano	
	Recinto:14-061-005-00510-00001	Cultivo:63000	PASTOS DE MENOS DE 5 AÑOS-SIN VARIEDAD	Secano	
	Recinto:14-061-005-00511-00001	Cultivo:62000	PASTOS PERMANENTES DE 5 O MAS AÑOS-SIN VARIEDAD	Secano	
	Recinto:14-061-005-00512-00001	Cultivo:63000	PASTOS DE MENOS DE 5 AÑOS-SIN VARIEDAD	Secano	
	Recinto:14-061-005-00512-00002	Cultivo:62000	PASTOS PERMANENTES DE 5 O MAS AÑOS-SIN VARIEDAD	Secano	
	Recinto:14-061-005-00513-00001	Cultivo:63000	PASTOS DE MENOS DE 5 AÑOS-SIN VARIEDAD	Secano	
	Recinto:14-061-005-00514-00001	Cultivo:63000	PASTOS DE MENOS DE 5 AÑOS-SIN VARIEDAD	Secano	
	Recinto:14-061-005-00515-00001	Cultivo:63000	PASTOS DE MENOS DE 5 AÑOS-SIN VARIEDAD	Secano	
	Recinto:14-061-005-00515-00003	Cultivo:62000	PASTOS PERMANENTES DE 5 O MAS AÑOS-SIN VARIEDAD	Secano	
	Recinto:14-061-005-00518-00002	Cultivo:62000	PASTOS PERMANENTES DE 5 O MAS AÑOS-SIN VARIEDAD	Secano	

(1) Con incidencias que retienen pago o deniegan el expediente.

(2) Se calcula sobre superficie declarada admisible.

(3) Aplicación del artículo 16 bis del RD 147/2023.

(4) Expediente con algunos recintos de pastos permanentes ubicados en espacios protegidos donde la carga ganadera mínima será 0,1 UGM/ha.

Puede verificar la integridad de una copia de este documento mediante la lectura del código QR adjunto o mediante el acceso a la dirección <https://ws050.juntadeandalucia.es/verificarFirma> indicando el código de VERIFICACIÓN

FIRMADO POR	RAQUEL MARIA ESPIN CRESPO	17/10/2024
VERIFICACIÓN	Pk2jmJDVJQXVSF7B6ESWF6FEMYA9VL	PÁG. 562/3958





INCIDENCIAS

INCIDENCIA DESCRIPCIÓN

	Recinto:14-061-005-00534-00001	Cultivo:63000	PASTOS DE MENOS DE 5 AÑOS-SIN VARIEDAD	Secano
	Recinto:14-061-005-00534-00002	Cultivo:62000	PASTOS PERMANENTES DE 5 O MAS AÑOS-SIN VARIEDAD	Secano
	Recinto:14-061-005-00546-00003	Cultivo:63000	PASTOS DE MENOS DE 5 AÑOS-SIN VARIEDAD	Secano
	Recinto:14-061-005-00549-00001	Cultivo:63000	PASTOS DE MENOS DE 5 AÑOS-SIN VARIEDAD	Secano
	Recinto:14-061-005-00584-00002	Cultivo:63000	PASTOS DE MENOS DE 5 AÑOS-SIN VARIEDAD	Secano
	Recinto:14-061-005-00585-00003	Cultivo:62000	PASTOS PERMANENTES DE 5 O MAS AÑOS-SIN VARIEDAD	Secano
	Recinto:14-061-005-00586-00001	Cultivo:63000	PASTOS DE MENOS DE 5 AÑOS-SIN VARIEDAD	Secano
	Recinto:14-061-005-00587-00001	Cultivo:63000	PASTOS DE MENOS DE 5 AÑOS-SIN VARIEDAD	Secano
	Recinto:14-061-005-00588-00001	Cultivo:63000	PASTOS DE MENOS DE 5 AÑOS-SIN VARIEDAD	Secano
	Recinto:14-061-005-00590-00001	Cultivo:63000	PASTOS DE MENOS DE 5 AÑOS-SIN VARIEDAD	Secano
	Recinto:14-061-005-00591-00001	Cultivo:62000	PASTOS PERMANENTES DE 5 O MAS AÑOS-SIN VARIEDAD	Secano
	Recinto:14-061-005-00593-00001	Cultivo:63000	PASTOS DE MENOS DE 5 AÑOS-SIN VARIEDAD	Secano
	Recinto:14-061-005-00594-00002	Cultivo:63000	PASTOS DE MENOS DE 5 AÑOS-SIN VARIEDAD	Secano
	Recinto:14-061-005-00614-00001	Cultivo:63000	PASTOS DE MENOS DE 5 AÑOS-SIN VARIEDAD	Secano
86124	Recinto de forrajera para Cálculo de Carga Ganadera que No pertenece a Explotación.			
	Recinto:14-061-005-00025-00001	Cultivo:62000	PASTOS PERMANENTES DE 5 O MAS AÑOS-SIN VARIEDAD	Secano
	Recinto:14-061-005-00025-00005	Cultivo:63000	PASTOS DE MENOS DE 5 AÑOS-SIN VARIEDAD	Secano
	Recinto:14-061-005-00025-00009	Cultivo:63000	PASTOS DE MENOS DE 5 AÑOS-SIN VARIEDAD	Secano
	Recinto:14-061-005-00025-00011	Cultivo:63000	PASTOS DE MENOS DE 5 AÑOS-SIN VARIEDAD	Secano
	Recinto:14-061-005-00025-00012	Cultivo:62000	PASTOS PERMANENTES DE 5 O MAS AÑOS-SIN VARIEDAD	Secano
	Recinto:14-061-005-00029-00001	Cultivo:62000	PASTOS PERMANENTES DE 5 O MAS AÑOS-SIN VARIEDAD	Secano
	Recinto:14-061-005-00030-00001	Cultivo:62000	PASTOS PERMANENTES DE 5 O MAS AÑOS-SIN VARIEDAD	Secano
	Recinto:14-061-005-00032-00001	Cultivo:62000	PASTOS PERMANENTES DE 5 O MAS AÑOS-SIN VARIEDAD	Secano
	Recinto:14-061-005-00034-00001	Cultivo:62000	PASTOS PERMANENTES DE 5 O MAS AÑOS-SIN VARIEDAD	Secano
	Recinto:14-061-005-00035-00001	Cultivo:62000	PASTOS PERMANENTES DE 5 O MAS AÑOS-SIN VARIEDAD	Secano
	Recinto:14-061-005-00036-00001	Cultivo:62000	PASTOS PERMANENTES DE 5 O MAS AÑOS-SIN VARIEDAD	Secano
	Recinto:14-061-005-00037-00001	Cultivo:62000	PASTOS PERMANENTES DE 5 O MAS AÑOS-SIN VARIEDAD	Secano
	Recinto:14-061-005-00038-00001	Cultivo:62000	PASTOS PERMANENTES DE 5 O MAS AÑOS-SIN VARIEDAD	Secano
	Recinto:14-061-005-00039-00001	Cultivo:62000	PASTOS PERMANENTES DE 5 O MAS AÑOS-SIN VARIEDAD	Secano
	Recinto:14-061-005-00094-00001	Cultivo:62000	PASTOS PERMANENTES DE 5 O MAS AÑOS-SIN VARIEDAD	Secano
	Recinto:14-061-005-00495-00001	Cultivo:63000	PASTOS DE MENOS DE 5 AÑOS-SIN VARIEDAD	Secano
	Recinto:14-061-005-00495-00002	Cultivo:63000	PASTOS DE MENOS DE 5 AÑOS-SIN VARIEDAD	Secano
	Recinto:14-061-005-00495-00004	Cultivo:62000	PASTOS PERMANENTES DE 5 O MAS AÑOS-SIN VARIEDAD	Secano
	Recinto:14-061-005-00496-00001	Cultivo:63000	PASTOS DE MENOS DE 5 AÑOS-SIN VARIEDAD	Secano
	Recinto:14-061-005-00497-00001	Cultivo:63000	PASTOS DE MENOS DE 5 AÑOS-SIN VARIEDAD	Secano
	Recinto:14-061-005-00509-00001	Cultivo:63000	PASTOS DE MENOS DE 5 AÑOS-SIN VARIEDAD	Secano
	Recinto:14-061-005-00509-00002	Cultivo:62000	PASTOS PERMANENTES DE 5 O MAS AÑOS-SIN VARIEDAD	Secano
	Recinto:14-061-005-00510-00001	Cultivo:63000	PASTOS DE MENOS DE 5 AÑOS-SIN VARIEDAD	Secano
	Recinto:14-061-005-00511-00001	Cultivo:62000	PASTOS PERMANENTES DE 5 O MAS AÑOS-SIN VARIEDAD	Secano
	Recinto:14-061-005-00512-00001	Cultivo:63000	PASTOS DE MENOS DE 5 AÑOS-SIN VARIEDAD	Secano
	Recinto:14-061-005-00512-00002	Cultivo:62000	PASTOS PERMANENTES DE 5 O MAS AÑOS-SIN VARIEDAD	Secano
	Recinto:14-061-005-00513-00001	Cultivo:63000	PASTOS DE MENOS DE 5 AÑOS-SIN VARIEDAD	Secano
	Recinto:14-061-005-00514-00001	Cultivo:63000	PASTOS DE MENOS DE 5 AÑOS-SIN VARIEDAD	Secano
	Recinto:14-061-005-00515-00001	Cultivo:63000	PASTOS DE MENOS DE 5 AÑOS-SIN VARIEDAD	Secano
	Recinto:14-061-005-00515-00003	Cultivo:62000	PASTOS PERMANENTES DE 5 O MAS AÑOS-SIN VARIEDAD	Secano
	Recinto:14-061-005-00518-00002	Cultivo:62000	PASTOS PERMANENTES DE 5 O MAS AÑOS-SIN VARIEDAD	Secano
	Recinto:14-061-005-00534-00001	Cultivo:63000	PASTOS DE MENOS DE 5 AÑOS-SIN VARIEDAD	Secano
	Recinto:14-061-005-00534-00002	Cultivo:62000	PASTOS PERMANENTES DE 5 O MAS AÑOS-SIN VARIEDAD	Secano
	Recinto:14-061-005-00546-00003	Cultivo:63000	PASTOS DE MENOS DE 5 AÑOS-SIN VARIEDAD	Secano
	Recinto:14-061-005-00549-00001	Cultivo:63000	PASTOS DE MENOS DE 5 AÑOS-SIN VARIEDAD	Secano
	Recinto:14-061-005-00584-00002	Cultivo:63000	PASTOS DE MENOS DE 5 AÑOS-SIN VARIEDAD	Secano
	Recinto:14-061-005-00585-00003	Cultivo:62000	PASTOS PERMANENTES DE 5 O MAS AÑOS-SIN VARIEDAD	Secano
	Recinto:14-061-005-00586-00001	Cultivo:63000	PASTOS DE MENOS DE 5 AÑOS-SIN VARIEDAD	Secano
	Recinto:14-061-005-00587-00001	Cultivo:63000	PASTOS DE MENOS DE 5 AÑOS-SIN VARIEDAD	Secano
	Recinto:14-061-005-00588-00001	Cultivo:63000	PASTOS DE MENOS DE 5 AÑOS-SIN VARIEDAD	Secano
	Recinto:14-061-005-00590-00001	Cultivo:63000	PASTOS DE MENOS DE 5 AÑOS-SIN VARIEDAD	Secano
	Recinto:14-061-005-00591-00001	Cultivo:62000	PASTOS PERMANENTES DE 5 O MAS AÑOS-SIN VARIEDAD	Secano

(1) Con incidencias que retienen pago o deniegan el expediente.

(2) Se calcula sobre superficie declarada admisible.

(3) Aplicación del artículo 16 bis del RD 147/2023.

(4) Expediente con algunos recintos de pastos permanentes ubicados en espacios protegidos donde la carga ganadera mínima será 0,1 UGM/ha.

Puede verificar la integridad de una copia de este documento mediante la lectura del código QR adjunto o mediante el acceso a la dirección <https://ws050.juntadeandalucia.es/verificarFirma> indicando el código de VERIFICACIÓN

FIRMADO POR	RAQUEL MARIA ESPIN CRESPO	17/10/2024
VERIFICACIÓN	Pk2jmJDVJQXVSF7B6ESWF6FEMYA9VL	PÁG. 563/3958





INCIDENCIAS

INCIDENCIA DESCRIPCIÓN

Recinto:14-061-005-00593-00001 Cultivo:63000 PASTOS DE MENOS DE 5 AÑOS-SIN VARIEDAD Secano
 Recinto:14-061-005-00594-00002 Cultivo:63000 PASTOS DE MENOS DE 5 AÑOS-SIN VARIEDAD Secano
 Recinto:14-061-005-00614-00001 Cultivo:63000 PASTOS DE MENOS DE 5 AÑOS-SIN VARIEDAD Secano

Datos considerados para el Cálculo de la Carga Ganadera del expediente

Superficie determinada para Cálculo Carga Ganadera: 0,00 ha
Carga Ganadera del Expediente: 0,00 ugm/ha

Incidenias de carga ganadera

INCIDENCIA DESCRIPCIÓN

242 Recinto pendiente de acreditación de titularidad.
 Recinto:14-061-005-00037-00001 Cultivo:62000 PASTOS PERMANENTES DE 5 O MAS AÑOS-SIN VARIEDAD Secano
 Recinto:14-061-005-00036-00001 Cultivo:62000 PASTOS PERMANENTES DE 5 O MAS AÑOS-SIN VARIEDAD Secano
 Recinto:14-061-005-00038-00001 Cultivo:62000 PASTOS PERMANENTES DE 5 O MAS AÑOS-SIN VARIEDAD Secano

3790 Recinto declarado inactivo
 Recinto:14-061-005-00518-00002 Cultivo: -
 Recinto:14-061-005-00036-00001 Cultivo: -
 Recinto:14-061-005-00025-00009 Cultivo: -
 Recinto:14-061-005-00495-00002 Cultivo: -
 Recinto:14-061-005-00025-00011 Cultivo: -
 Recinto:14-061-005-00038-00001 Cultivo: -
 Recinto:14-061-005-00094-00001 Cultivo: -

86122 Recinto superficie forrajera que realiza la actividad de producción de pastoreo y no declara el o los códigos del Registro de Explotaciones Ganaderas de Andalucía, REGA.
 Recinto:14-061-005-00515-00001 Cultivo:63000 PASTOS DE MENOS DE 5 AÑOS-SIN VARIEDAD Secano
 Recinto:14-061-005-00496-00001 Cultivo:63000 PASTOS DE MENOS DE 5 AÑOS-SIN VARIEDAD Secano
 Recinto:14-061-005-00515-00003 Cultivo:62000 PASTOS PERMANENTES DE 5 O MAS AÑOS-SIN VARIEDAD Secano
 Recinto:14-061-005-00585-00003 Cultivo:62000 PASTOS PERMANENTES DE 5 O MAS AÑOS-SIN VARIEDAD Secano
 Recinto:14-061-005-00591-00001 Cultivo:62000 PASTOS PERMANENTES DE 5 O MAS AÑOS-SIN VARIEDAD Secano
 Recinto:14-061-005-00513-00001 Cultivo:63000 PASTOS DE MENOS DE 5 AÑOS-SIN VARIEDAD Secano
 Recinto:14-061-005-00035-00001 Cultivo:62000 PASTOS PERMANENTES DE 5 O MAS AÑOS-SIN VARIEDAD Secano
 Recinto:14-061-005-00614-00001 Cultivo:63000 PASTOS DE MENOS DE 5 AÑOS-SIN VARIEDAD Secano
 Recinto:14-061-005-00512-00002 Cultivo:62000 PASTOS PERMANENTES DE 5 O MAS AÑOS-SIN VARIEDAD Secano
 Recinto:14-061-005-00512-00001 Cultivo:63000 PASTOS DE MENOS DE 5 AÑOS-SIN VARIEDAD Secano
 Recinto:14-061-005-00518-00002 Cultivo:62000 PASTOS PERMANENTES DE 5 O MAS AÑOS-SIN VARIEDAD Secano
 Recinto:14-061-005-00509-00002 Cultivo:62000 PASTOS PERMANENTES DE 5 O MAS AÑOS-SIN VARIEDAD Secano
 Recinto:14-061-005-00509-00001 Cultivo:63000 PASTOS DE MENOS DE 5 AÑOS-SIN VARIEDAD Secano
 Recinto:14-061-005-00514-00001 Cultivo:63000 PASTOS DE MENOS DE 5 AÑOS-SIN VARIEDAD Secano
 Recinto:14-061-005-00549-00001 Cultivo:63000 PASTOS DE MENOS DE 5 AÑOS-SIN VARIEDAD Secano
 Recinto:14-061-005-00587-00001 Cultivo:63000 PASTOS DE MENOS DE 5 AÑOS-SIN VARIEDAD Secano
 Recinto:14-061-005-00534-00002 Cultivo:62000 PASTOS PERMANENTES DE 5 O MAS AÑOS-SIN VARIEDAD Secano
 Recinto:14-061-005-00534-00001 Cultivo:63000 PASTOS DE MENOS DE 5 AÑOS-SIN VARIEDAD Secano
 Recinto:14-061-005-00594-00002 Cultivo:63000 PASTOS DE MENOS DE 5 AÑOS-SIN VARIEDAD Secano
 Recinto:14-061-005-00586-00001 Cultivo:63000 PASTOS DE MENOS DE 5 AÑOS-SIN VARIEDAD Secano
 Recinto:14-061-005-00510-00001 Cultivo:63000 PASTOS DE MENOS DE 5 AÑOS-SIN VARIEDAD Secano
 Recinto:14-061-005-00030-00001 Cultivo:62000 PASTOS PERMANENTES DE 5 O MAS AÑOS-SIN VARIEDAD Secano
 Recinto:14-061-005-00034-00001 Cultivo:62000 PASTOS PERMANENTES DE 5 O MAS AÑOS-SIN VARIEDAD Secano
 Recinto:14-061-005-00029-00001 Cultivo:62000 PASTOS PERMANENTES DE 5 O MAS AÑOS-SIN VARIEDAD Secano
 Recinto:14-061-005-00593-00001 Cultivo:63000 PASTOS DE MENOS DE 5 AÑOS-SIN VARIEDAD Secano
 Recinto:14-061-005-00037-00001 Cultivo:62000 PASTOS PERMANENTES DE 5 O MAS AÑOS-SIN VARIEDAD Secano
 Recinto:14-061-005-00590-00001 Cultivo:63000 PASTOS DE MENOS DE 5 AÑOS-SIN VARIEDAD Secano
 Recinto:14-061-005-00036-00001 Cultivo:62000 PASTOS PERMANENTES DE 5 O MAS AÑOS-SIN VARIEDAD Secano
 Recinto:14-061-005-00497-00001 Cultivo:63000 PASTOS DE MENOS DE 5 AÑOS-SIN VARIEDAD Secano
 Recinto:14-061-005-00584-00002 Cultivo:63000 PASTOS DE MENOS DE 5 AÑOS-SIN VARIEDAD Secano

(1) Con incidencias que retienen pago o deniegan el expediente.
 (2) Se calcula sobre superficie declarada admisible.
 (3) Aplicación del artículo 16 bis del RD 147/2023.
 (4) Expediente con algunos recintos de pastos permanentes ubicados en espacios protegidos donde la carga ganadera mínima será 0,1 UGM/ha.

Puede verificar la integridad de una copia de este documento mediante la lectura del código QR adjunto o mediante el acceso a la dirección <https://ws050.juntadeandalucia.es/verificarFirma> indicando el código de VERIFICACIÓN

FIRMADO POR	RAQUEL MARIA ESPIN CRESPO	17/10/2024
VERIFICACIÓN	Pk2jmJDVJQXVSF7B6ESWF6FEMYA9VL	PÁG. 564/3958





	Recinto:14-061-005-00032-00001	Cultivo:62000	PASTOS PERMANENTES DE 5 O MAS AÑOS-SIN VARIEDAD	Secano
	Recinto:14-061-005-00511-00001	Cultivo:62000	PASTOS PERMANENTES DE 5 O MAS AÑOS-SIN VARIEDAD	Secano
	Recinto:14-061-005-00546-00003	Cultivo:63000	PASTOS DE MENOS DE 5 AÑOS-SIN VARIEDAD	Secano
	Recinto:14-061-005-00025-00001	Cultivo:62000	PASTOS PERMANENTES DE 5 O MAS AÑOS-SIN VARIEDAD	Secano
	Recinto:14-061-005-00588-00001	Cultivo:63000	PASTOS DE MENOS DE 5 AÑOS-SIN VARIEDAD	Secano
	Recinto:14-061-005-00495-00001	Cultivo:63000	PASTOS DE MENOS DE 5 AÑOS-SIN VARIEDAD	Secano
	Recinto:14-061-005-00025-00009	Cultivo:63000	PASTOS DE MENOS DE 5 AÑOS-SIN VARIEDAD	Secano
	Recinto:14-061-005-00025-00005	Cultivo:63000	PASTOS DE MENOS DE 5 AÑOS-SIN VARIEDAD	Secano
	Recinto:14-061-005-00495-00004	Cultivo:62000	PASTOS PERMANENTES DE 5 O MAS AÑOS-SIN VARIEDAD	Secano
	Recinto:14-061-005-00025-00012	Cultivo:62000	PASTOS PERMANENTES DE 5 O MAS AÑOS-SIN VARIEDAD	Secano
	Recinto:14-061-005-00495-00002	Cultivo:63000	PASTOS DE MENOS DE 5 AÑOS-SIN VARIEDAD	Secano
	Recinto:14-061-005-00025-00011	Cultivo:63000	PASTOS DE MENOS DE 5 AÑOS-SIN VARIEDAD	Secano
	Recinto:14-061-005-00038-00001	Cultivo:62000	PASTOS PERMANENTES DE 5 O MAS AÑOS-SIN VARIEDAD	Secano
	Recinto:14-061-005-00039-00001	Cultivo:62000	PASTOS PERMANENTES DE 5 O MAS AÑOS-SIN VARIEDAD	Secano
	Recinto:14-061-005-00094-00001	Cultivo:62000	PASTOS PERMANENTES DE 5 O MAS AÑOS-SIN VARIEDAD	Secano
86124	Recinto de forrajera para Cálculo de Carga Ganadera que No pertenece a Explotación.			
	Recinto:14-061-005-00515-00001	Cultivo:63000	PASTOS DE MENOS DE 5 AÑOS-SIN VARIEDAD	Secano
	Recinto:14-061-005-00496-00001	Cultivo:63000	PASTOS DE MENOS DE 5 AÑOS-SIN VARIEDAD	Secano
	Recinto:14-061-005-00515-00003	Cultivo:62000	PASTOS PERMANENTES DE 5 O MAS AÑOS-SIN VARIEDAD	Secano
	Recinto:14-061-005-00585-00003	Cultivo:62000	PASTOS PERMANENTES DE 5 O MAS AÑOS-SIN VARIEDAD	Secano
	Recinto:14-061-005-00591-00001	Cultivo:62000	PASTOS PERMANENTES DE 5 O MAS AÑOS-SIN VARIEDAD	Secano
	Recinto:14-061-005-00513-00001	Cultivo:63000	PASTOS DE MENOS DE 5 AÑOS-SIN VARIEDAD	Secano
	Recinto:14-061-005-00035-00001	Cultivo:62000	PASTOS PERMANENTES DE 5 O MAS AÑOS-SIN VARIEDAD	Secano
	Recinto:14-061-005-00614-00001	Cultivo:63000	PASTOS DE MENOS DE 5 AÑOS-SIN VARIEDAD	Secano
	Recinto:14-061-005-00512-00002	Cultivo:62000	PASTOS PERMANENTES DE 5 O MAS AÑOS-SIN VARIEDAD	Secano
	Recinto:14-061-005-00512-00001	Cultivo:63000	PASTOS DE MENOS DE 5 AÑOS-SIN VARIEDAD	Secano
	Recinto:14-061-005-00518-00002	Cultivo:62000	PASTOS PERMANENTES DE 5 O MAS AÑOS-SIN VARIEDAD	Secano
	Recinto:14-061-005-00509-00002	Cultivo:62000	PASTOS PERMANENTES DE 5 O MAS AÑOS-SIN VARIEDAD	Secano
	Recinto:14-061-005-00509-00001	Cultivo:63000	PASTOS DE MENOS DE 5 AÑOS-SIN VARIEDAD	Secano
	Recinto:14-061-005-00514-00001	Cultivo:63000	PASTOS DE MENOS DE 5 AÑOS-SIN VARIEDAD	Secano
	Recinto:14-061-005-00549-00001	Cultivo:63000	PASTOS DE MENOS DE 5 AÑOS-SIN VARIEDAD	Secano
	Recinto:14-061-005-00587-00001	Cultivo:63000	PASTOS DE MENOS DE 5 AÑOS-SIN VARIEDAD	Secano
	Recinto:14-061-005-00534-00002	Cultivo:62000	PASTOS PERMANENTES DE 5 O MAS AÑOS-SIN VARIEDAD	Secano
	Recinto:14-061-005-00534-00001	Cultivo:63000	PASTOS DE MENOS DE 5 AÑOS-SIN VARIEDAD	Secano
	Recinto:14-061-005-00594-00002	Cultivo:63000	PASTOS DE MENOS DE 5 AÑOS-SIN VARIEDAD	Secano
	Recinto:14-061-005-00586-00001	Cultivo:63000	PASTOS DE MENOS DE 5 AÑOS-SIN VARIEDAD	Secano
	Recinto:14-061-005-00510-00001	Cultivo:63000	PASTOS DE MENOS DE 5 AÑOS-SIN VARIEDAD	Secano
	Recinto:14-061-005-00030-00001	Cultivo:62000	PASTOS PERMANENTES DE 5 O MAS AÑOS-SIN VARIEDAD	Secano
	Recinto:14-061-005-00034-00001	Cultivo:62000	PASTOS PERMANENTES DE 5 O MAS AÑOS-SIN VARIEDAD	Secano
	Recinto:14-061-005-00029-00001	Cultivo:62000	PASTOS PERMANENTES DE 5 O MAS AÑOS-SIN VARIEDAD	Secano
	Recinto:14-061-005-00593-00001	Cultivo:63000	PASTOS DE MENOS DE 5 AÑOS-SIN VARIEDAD	Secano
	Recinto:14-061-005-00037-00001	Cultivo:62000	PASTOS PERMANENTES DE 5 O MAS AÑOS-SIN VARIEDAD	Secano
	Recinto:14-061-005-00590-00001	Cultivo:63000	PASTOS DE MENOS DE 5 AÑOS-SIN VARIEDAD	Secano
	Recinto:14-061-005-00036-00001	Cultivo:62000	PASTOS PERMANENTES DE 5 O MAS AÑOS-SIN VARIEDAD	Secano
	Recinto:14-061-005-00497-00001	Cultivo:63000	PASTOS DE MENOS DE 5 AÑOS-SIN VARIEDAD	Secano
	Recinto:14-061-005-00584-00002	Cultivo:63000	PASTOS DE MENOS DE 5 AÑOS-SIN VARIEDAD	Secano
	Recinto:14-061-005-00032-00001	Cultivo:62000	PASTOS PERMANENTES DE 5 O MAS AÑOS-SIN VARIEDAD	Secano
	Recinto:14-061-005-00511-00001	Cultivo:62000	PASTOS PERMANENTES DE 5 O MAS AÑOS-SIN VARIEDAD	Secano
	Recinto:14-061-005-00546-00003	Cultivo:63000	PASTOS DE MENOS DE 5 AÑOS-SIN VARIEDAD	Secano
	Recinto:14-061-005-00025-00001	Cultivo:62000	PASTOS PERMANENTES DE 5 O MAS AÑOS-SIN VARIEDAD	Secano
	Recinto:14-061-005-00588-00001	Cultivo:63000	PASTOS DE MENOS DE 5 AÑOS-SIN VARIEDAD	Secano
	Recinto:14-061-005-00495-00001	Cultivo:63000	PASTOS DE MENOS DE 5 AÑOS-SIN VARIEDAD	Secano
	Recinto:14-061-005-00025-00009	Cultivo:63000	PASTOS DE MENOS DE 5 AÑOS-SIN VARIEDAD	Secano
	Recinto:14-061-005-00025-00005	Cultivo:63000	PASTOS DE MENOS DE 5 AÑOS-SIN VARIEDAD	Secano
	Recinto:14-061-005-00495-00004	Cultivo:62000	PASTOS PERMANENTES DE 5 O MAS AÑOS-SIN VARIEDAD	Secano
	Recinto:14-061-005-00025-00012	Cultivo:62000	PASTOS PERMANENTES DE 5 O MAS AÑOS-SIN VARIEDAD	Secano
	Recinto:14-061-005-00495-00002	Cultivo:63000	PASTOS DE MENOS DE 5 AÑOS-SIN VARIEDAD	Secano
	Recinto:14-061-005-00025-00011	Cultivo:63000	PASTOS DE MENOS DE 5 AÑOS-SIN VARIEDAD	Secano
	Recinto:14-061-005-00038-00001	Cultivo:62000	PASTOS PERMANENTES DE 5 O MAS AÑOS-SIN VARIEDAD	Secano
	Recinto:14-061-005-00039-00001	Cultivo:62000	PASTOS PERMANENTES DE 5 O MAS AÑOS-SIN VARIEDAD	Secano

(1) Con incidencias que retienen pago o deniegan el expediente.

(2) Se calcula sobre superficie declarada admisible.

(3) Aplicación del artículo 16 bis del RD 147/2023.

(4) Expediente con algunos recintos de pastos permanentes ubicados en espacios protegidos donde la carga ganadera mínima será 0,1 UGM/ha.

Puede verificar la integridad de una copia de este documento mediante la lectura del código QR adjunto o mediante el acceso a la dirección <https://ws050.juntadeandalucia.es/verificarFirma> indicando el código de VERIFICACIÓN

FIRMADO POR	RAQUEL MARIA ESPIN CRESPO	17/10/2024
VERIFICACIÓN	Pk2jmJDVJQXVSF7B6ESWF6FEMYA9VL	PÁG. 565/3958





86128	Recinto:14-061-005-00094-00001 Cultivo:62000 PASTOS PERMANENTES DE 5 O MAS AÑOS-SIN VARIEDAD Secano
	Recinto de Forrajeras que no ha contabilizado para Carga Ganadera por no tener una explotación válida para el cálculo de la Carga Ganadera
	Recinto:14-061-005-00515-00001 Cultivo:63 PASTOS DE MENOS DE 5 AÑOS-
	Recinto:14-061-005-00496-00001 Cultivo:63 PASTOS DE MENOS DE 5 AÑOS-
	Recinto:14-061-005-00515-00003 Cultivo:62 PASTOS PERMANENTES DE 5 O MAS AÑOS-
	Recinto:14-061-005-00585-00003 Cultivo:62 PASTOS PERMANENTES DE 5 O MAS AÑOS-
	Recinto:14-061-005-00591-00001 Cultivo:62 PASTOS PERMANENTES DE 5 O MAS AÑOS-
	Recinto:14-061-005-00513-00001 Cultivo:63 PASTOS DE MENOS DE 5 AÑOS-
	Recinto:14-061-005-00035-00001 Cultivo:62 PASTOS PERMANENTES DE 5 O MAS AÑOS-
	Recinto:14-061-005-00614-00001 Cultivo:63 PASTOS DE MENOS DE 5 AÑOS-
	Recinto:14-061-005-00512-00002 Cultivo:62 PASTOS PERMANENTES DE 5 O MAS AÑOS-
	Recinto:14-061-005-00512-00001 Cultivo:63 PASTOS DE MENOS DE 5 AÑOS-
	Recinto:14-061-005-00518-00002 Cultivo:62 PASTOS PERMANENTES DE 5 O MAS AÑOS-
	Recinto:14-061-005-00509-00002 Cultivo:62 PASTOS PERMANENTES DE 5 O MAS AÑOS-
	Recinto:14-061-005-00509-00001 Cultivo:63 PASTOS DE MENOS DE 5 AÑOS-
	Recinto:14-061-005-00514-00001 Cultivo:63 PASTOS DE MENOS DE 5 AÑOS-
	Recinto:14-061-005-00549-00001 Cultivo:63 PASTOS DE MENOS DE 5 AÑOS-
	Recinto:14-061-005-00587-00001 Cultivo:63 PASTOS DE MENOS DE 5 AÑOS-
	Recinto:14-061-005-00534-00002 Cultivo:62 PASTOS PERMANENTES DE 5 O MAS AÑOS-
	Recinto:14-061-005-00534-00001 Cultivo:63 PASTOS DE MENOS DE 5 AÑOS-
	Recinto:14-061-005-00594-00002 Cultivo:63 PASTOS DE MENOS DE 5 AÑOS-
	Recinto:14-061-005-00586-00001 Cultivo:63 PASTOS DE MENOS DE 5 AÑOS-
	Recinto:14-061-005-00510-00001 Cultivo:63 PASTOS DE MENOS DE 5 AÑOS-
	Recinto:14-061-005-00030-00001 Cultivo:62 PASTOS PERMANENTES DE 5 O MAS AÑOS-
	Recinto:14-061-005-00034-00001 Cultivo:62 PASTOS PERMANENTES DE 5 O MAS AÑOS-
	Recinto:14-061-005-00029-00001 Cultivo:62 PASTOS PERMANENTES DE 5 O MAS AÑOS-
	Recinto:14-061-005-00593-00001 Cultivo:63 PASTOS DE MENOS DE 5 AÑOS-
	Recinto:14-061-005-00037-00001 Cultivo:62 PASTOS PERMANENTES DE 5 O MAS AÑOS-
	Recinto:14-061-005-00590-00001 Cultivo:63 PASTOS DE MENOS DE 5 AÑOS-
	Recinto:14-061-005-00036-00001 Cultivo:62 PASTOS PERMANENTES DE 5 O MAS AÑOS-
	Recinto:14-061-005-00497-00001 Cultivo:63 PASTOS DE MENOS DE 5 AÑOS-
	Recinto:14-061-005-00584-00002 Cultivo:63 PASTOS DE MENOS DE 5 AÑOS-
	Recinto:14-061-005-00032-00001 Cultivo:62 PASTOS PERMANENTES DE 5 O MAS AÑOS-
	Recinto:14-061-005-00511-00001 Cultivo:62 PASTOS PERMANENTES DE 5 O MAS AÑOS-
	Recinto:14-061-005-00546-00003 Cultivo:63 PASTOS DE MENOS DE 5 AÑOS-
	Recinto:14-061-005-00025-00001 Cultivo:62 PASTOS PERMANENTES DE 5 O MAS AÑOS-
	Recinto:14-061-005-00588-00001 Cultivo:63 PASTOS DE MENOS DE 5 AÑOS-
	Recinto:14-061-005-00495-00001 Cultivo:63 PASTOS DE MENOS DE 5 AÑOS-
	Recinto:14-061-005-00025-00009 Cultivo:63 PASTOS DE MENOS DE 5 AÑOS-
	Recinto:14-061-005-00025-00005 Cultivo:63 PASTOS DE MENOS DE 5 AÑOS-
	Recinto:14-061-005-00495-00004 Cultivo:62 PASTOS PERMANENTES DE 5 O MAS AÑOS-
	Recinto:14-061-005-00025-00012 Cultivo:62 PASTOS PERMANENTES DE 5 O MAS AÑOS-
	Recinto:14-061-005-00495-00002 Cultivo:63 PASTOS DE MENOS DE 5 AÑOS-
	Recinto:14-061-005-00025-00011 Cultivo:63 PASTOS DE MENOS DE 5 AÑOS-
	Recinto:14-061-005-00038-00001 Cultivo:62 PASTOS PERMANENTES DE 5 O MAS AÑOS-
	Recinto:14-061-005-00039-00001 Cultivo:62 PASTOS PERMANENTES DE 5 O MAS AÑOS-
	Recinto:14-061-005-00094-00001 Cultivo:62 PASTOS PERMANENTES DE 5 O MAS AÑOS-

(1) Con incidencias que retienen pago o deniegan el expediente.

(2) Se calcula sobre superficie declarada admisible.

(3) Aplicación del artículo 16 bis del RD 147/2023.

(4) Expediente con algunos recintos de pastos permanentes ubicados en espacios protegidos donde la carga ganadera mínima será 0,1 UGM/ha.

Puede verificar la integridad de una copia de este documento mediante la lectura del código QR adjunto o mediante el acceso a la dirección <https://ws050.juntadeandalucia.es/verificarFirma> indicando el código de VERIFICACIÓN

FIRMADO POR	RAQUEL MARIA ESPIN CRESPO	17/10/2024	
VERIFICACIÓN	Pk2jmJDVJQXVSF7B6ESWF6FEMYA9VL	PÁG. 566/3958	



APELLIDOS Y NOMBRE / RAZÓN SOCIAL

GARCIA SALIDO CONCEPCION

NIF

****2822*

EXPEDIENTE

1143122

RESOLUCIÓN

DENEGACIÓN DE LA AYUDA

DATOS DE MANTENIMIENTO UNIDADES

GRUPO DE PAGO	Sup. Dec. Admisible	Sup. Resuelta	Sobredecl.	% Sobredecl.
ZONAS DE LIMITACIONES NATURALES	0,00	0,00	0,00	0,00

RESUMEN DE PAGOS

	IMPORTE (Euros)			
	RESUELTO	FEADER	MAPA	CAPADR
A pagar	0,00	0,00	0,00	0,00

APLICACIÓN DE REDUCCIONES Y PENALIZACIONES (%)

Criterios de subvencionabilidad (1)	Presentación tardía	Omisión declaración	Condicionalidad
100,00	0,00	0,00	0,00

IMPORTE (Euros)

Calculado(2)	Reducción	Penalización	Reducción Penalización (3)	Penalización adicional	Resuelto	FEADER	MAPA	CAPADR
0,00 €	0,00 €	0,00 €	0,00 €	0,00 €	0,00 €	0,00 €	0,00 €	0,00 €
Importe Unitario:	54,00 €	Nuevo Importe Unitario:	0,00 €					

RECINTOS PROPUESTOS

REF.	REFERENCIA SIGPAC	CULTIVO	S/R	USO SIGPAC	Sup. Dec. admisible	Sup. Campo	Sup. Determ.	Sup. Resuelta
-1525550	14-042-009-09003-0030	OLIVAR	S		0,03		0,03	0,03
-1525549	14-042-009-00549-0005	OLIVAR	S		0,25		0,25	0,25
-773819	14-042-009-00073-0002	OLIVAR	S		0,55		0,55	0,55
1700000002678928	14-042-009-00336-0001	OLIVAR	S		0,46		0,46	0,40
1700000002678929	14-042-011-00344-0002	OLIVAR	S		0,33		0,33	0,33
1700000002678930	14-042-009-00017-0001	OLIVAR	S		0,31		0,31	0,31
1700000002678931	14-042-009-00068-0002	OLIVAR	S		0,28		0,28	0,28

INCIDENCIAS

INCIDENCIA DESCRIPCIÓN

- 4272 Verifica que las líneas de declaración de las Solicitudes Únicas no tienen solapes con la capa de Retroactividad Gráfica (ambas de la misma campaña) a nivel de expediente/línea de declaración gráfica de la solicitud.
Recinto:14-042-009-00336-00001 Cultivo: - Agregado de la referencia del recinto.:0 Zona de la referencia del recinto.:0 Superficie solapada.:0,06 Id. Incid.:98193202
- 74018 Productor que no es agricultor a título principal, según los datos del ejercicio fiscal n-1 y seguridad socia.
- 74053 Importe inferior a 100 Euros

(1) Con incidencias que retienen pago o deniegan el expediente.

(2) Se calcula sobre superficie declarada admisible.

(3) Aplicación del artículo 16 bis del RD 147/2023.

(4) Expediente con algunos recintos de pastos permanentes ubicados en espacios protegidos donde la carga ganadera mínima será 0,1 UGM/ha.

Puede verificar la integridad de una copia de este documento mediante la lectura del código QR adjunto o mediante el acceso a la dirección <https://ws050.juntadeandalucia.es/verificarFirma> indicando el código de VERIFICACIÓN

FIRMADO POR	RAQUEL MARIA ESPIN CRESPO	17/10/2024
VERIFICACIÓN	Pk2jmJDVJQXVSF7B6ESWF6FEMYA9VL	PÁG. 567/3958





APELLIDOS Y NOMBRE / RAZÓN SOCIAL

GARCIA SANCHEZ CRISTOBAL

NIF

****5985*

EXPEDIENTE

1240550

RESOLUCIÓN

DENEGACIÓN DE LA AYUDA

DATOS DE MANTENIMIENTO UNIDADES

GRUPO DE PAGO

ZONAS DE LIMITACIONES NATURALES

Sup. Dec. Admisible	Sup. Resuelta	Sobredecl.	% Sobredecl.
16,05	0,00	16,05	100,00

RESUMEN DE PAGOS

	IMPORTE (Euros)			
	RESUELTO	FEADER	MAPA	CAPADR
A pagar	0,00	0,00	0,00	0,00

APLICACIÓN DE REDUCCIONES Y PENALIZACIONES (%)

Criterios de subvencionabilidad (1)	Presentación tardía	Omisión declaración	Condicionalidad
100,00	0,00	1,00	0,00

IMPORTE (Euros)

Calculado(2)	Reducción	Penalización	Reducción Penalización (3)	Penalización adicional	Resuelto	FEADER	MAPA	CAPADR
855,36 €	855,36 €	0,00 €	0,00 €	855,36 €	0,00 €	0,00 €	0,00 €	0,00 €
Importe Unitario:	54,00 €	Nuevo Importe Unitario:	53,29 €					

RECINTOS PROPUESTOS

REF.	REFERENCIA SIGPAC	CULTIVO	S/R	USO SIGPAC	Sup. Dec. admisible	Sup. Campo	Sup. Determ.	Sup. Resuelta
-1244289	14-054-063-00138-0004	OLIVAR	S		0,20		0,20	0,00
-1244288	14-054-063-00138-0002	OLIVAR	S		0,18		0,18	0,00
-1244287	14-054-063-00138-0001	OLIVAR	S		0,37		0,37	0,00
-601809	14-054-063-00088-0002	OLIVAR	S		0,03		0,03	0,00
-601808	14-054-063-00088-0001	OLIVAR	S		0,50		0,50	0,00
4601969	14-054-063-00090-0003	OLIVAR	S		0,50		0,50	0,00
4601987	14-054-062-00027-0003	OLIVAR	S		1,69		1,69	0,00
4601989	14-054-062-00039-0001	OLIVAR	S		2,65		2,65	0,00
4601990	14-054-062-00040-0001	OLIVAR	S		0,54		0,54	0,00
4601998	14-054-063-00082-0003	OLIVAR	S		2,67		2,67	0,00
4601999	14-054-063-00082-0007	OLIVAR	S		0,86		0,86	0,00
4602005	14-054-063-00063-0003	OLIVAR	S		2,30		2,30	0,00
4602006	14-054-063-00063-0006	OLIVAR	S		0,15		0,15	0,00
4602007	14-054-063-00063-0004	OLIVAR	S		0,10		0,10	0,00
1700000005888330	14-054-061-00029-0002	OLIVAR	S		0,05		0,05	0,00
1700000005888331	14-054-061-00029-0008	OLIVAR	S		0,59		0,59	0,00
1700000005888332	14-054-061-00029-0010	OLIVAR	S		0,94		0,94	0,00
1700000005888333	14-054-061-00029-0003	OLIVAR	S		1,73		1,73	0,00

(1) Con incidencias que retienen pago o deniegan el expediente.

(2) Se calcula sobre superficie declarada admisible.

(3) Aplicación del artículo 16 bis del RD 147/2023.

(4) Expediente con algunos recintos de pastos permanentes ubicados en espacios protegidos donde la carga ganadera mínima será 0,1 UGM/ha.

Puede verificar la integridad de una copia de este documento mediante la lectura del código QR adjunto o mediante el acceso a la dirección <https://ws050.juntadeandalucia.es/verificarFirma> indicando el código de VERIFICACIÓN

FIRMADO POR	RAQUEL MARIA ESPIN CRESPO	17/10/2024
VERIFICACIÓN	Pk2jmJDVJQXVSF7B6ESWF6FEMYA9VL	PÁG. 568/3958





INCIDENCIAS

INCIDENCIA DESCRIPCIÓN

- 242 Recinto pendiente de acreditación de titularidad.
 - Recinto:14-054-060-00044-00001 Cultivo:62000 PASTOS PERMANENTES DE 5 O MAS AÑOS-SIN VARIEDAD Secano
 - Recinto:14-054-060-00046-00001 Cultivo:62000 PASTOS PERMANENTES DE 5 O MAS AÑOS-SIN VARIEDAD Secano
 - Recinto:14-054-061-00029-00002 Cultivo:101010 OLIVAR-PICUAL Secano
 - Recinto:14-054-061-00029-00003 Cultivo:101010 OLIVAR-PICUAL Secano
 - Recinto:14-054-061-00029-00008 Cultivo:101010 OLIVAR-PICUAL Secano
 - Recinto:14-054-061-00029-00010 Cultivo:101010 OLIVAR-PICUAL Secano
 - Recinto:14-054-062-00027-00003 Cultivo:101010 OLIVAR-PICUAL Secano
 - Recinto:14-054-062-00039-00001 Cultivo:101010 OLIVAR-PICUAL Secano
 - Recinto:14-054-062-00040-00001 Cultivo:101010 OLIVAR-PICUAL Secano
 - Recinto:14-054-063-00063-00003 Cultivo:101010 OLIVAR-PICUAL Secano
 - Recinto:14-054-063-00063-00004 Cultivo:101010 OLIVAR-PICUAL Secano
 - Recinto:14-054-063-00063-00006 Cultivo:101010 OLIVAR-PICUAL Secano
 - Recinto:14-054-063-00082-00003 Cultivo:101010 OLIVAR-PICUAL Secano
 - Recinto:14-054-063-00082-00007 Cultivo:101010 OLIVAR-PICUAL Secano
 - Recinto:14-054-063-00088-00001 Cultivo:101010 OLIVAR-PICUAL Secano
 - Recinto:14-054-063-00088-00002 Cultivo:101010 OLIVAR-PICUAL Secano
 - Recinto:14-054-063-00090-00003 Cultivo:101010 OLIVAR-PICUAL Secano
 - Recinto:14-054-063-00138-00001 Cultivo:101010 OLIVAR-PICUAL Secano
 - Recinto:14-054-063-00138-00002 Cultivo:101010 OLIVAR-PICUAL Secano
 - Recinto:14-054-063-00138-00004 Cultivo:101010 OLIVAR-PICUAL Secano
- 256 Solicitud con recintos no declarados en campaña actual con una reducción por omisión de superficie superior al 3%
CÓDIGO PARA EL PORCENTAJE DE REDUCCIÓN POR OMISIÓN QUE CORRESPONDE A LA SOLICITUD:1
- 74053 Importe inferior a 100 Euros
- 86119 Carga ganadera NO cumple con el valor mínimo de 0,2 UGM/ha.
 - Recinto:14-054-060-00044-00001 Cultivo:62000 PASTOS PERMANENTES DE 5 O MAS AÑOS-SIN VARIEDAD Secano Carga Ganadera:0
 - Recinto:14-054-060-00046-00001 Cultivo:62000 PASTOS PERMANENTES DE 5 O MAS AÑOS-SIN VARIEDAD Secano Carga Ganadera:0
- 86122 Recinto superficie forrajera que realiza la actividad de producción de pastoreo y no declara el o los códigos del Registro de Explotaciones Ganaderas de Andalucía, REGA.
 - Recinto:14-054-060-00044-00001 Cultivo:62000 PASTOS PERMANENTES DE 5 O MAS AÑOS-SIN VARIEDAD Secano
 - Recinto:14-054-060-00046-00001 Cultivo:62000 PASTOS PERMANENTES DE 5 O MAS AÑOS-SIN VARIEDAD Secano
- 86124 Recinto de forrajera para Cálculo de Carga Ganadera que No pertenece a Explotación.
 - Recinto:14-054-060-00044-00001 Cultivo:62000 PASTOS PERMANENTES DE 5 O MAS AÑOS-SIN VARIEDAD Secano
 - Recinto:14-054-060-00046-00001 Cultivo:62000 PASTOS PERMANENTES DE 5 O MAS AÑOS-SIN VARIEDAD Secano

Datos considerados para el Cálculo de la Carga Ganadera del expediente

Superficie determinada para Cálculo Carga Ganadera: 0,00 ha
Carga Ganadera del Expediente: 0,00 ugm/ha

Incidenias de carga ganadera

INCIDENCIA DESCRIPCIÓN

- 225 Superficie neta de cruce en un recinto en el conjunto de solicitudes supera superficie admisible que SIGPAC establece para él.
 - Recinto:14-026-005-00033-00003 Cultivo:62000 PASTOS PERMANENTES DE 5 O MAS AÑOS-SIN VARIEDAD Secano Superficie admisible de pastos del recinto según SIGPAC.:276 Suma de superficies de cruce netas declaradas para este recinto por todos los solicitantes.:552 Exceso de superficie (Hectáreas):2,76
 - Recinto:14-026-005-00033-00001 Cultivo:62000 PASTOS PERMANENTES DE 5 O MAS AÑOS-SIN VARIEDAD Secano Superficie admisible de pastos del recinto según SIGPAC.:689 Suma de superficies de cruce netas declaradas para este recinto por todos los solicitantes.:885 Exceso de superficie (Hectáreas):1,96
- 242 Recinto pendiente de acreditación de titularidad.
 - Recinto:14-054-060-00046-00001 Cultivo:62000 PASTOS PERMANENTES DE 5 O MAS AÑOS-SIN VARIEDAD Secano
 - Recinto:14-054-060-00044-00001 Cultivo:62000 PASTOS PERMANENTES DE 5 O MAS AÑOS-SIN VARIEDAD Secano
 - Recinto:14-068-001-00034-00001 Cultivo:62000 PASTOS PERMANENTES DE 5 O MAS AÑOS-SIN VARIEDAD Secano
 - Recinto:14-068-001-00033-00017 Cultivo:62000 PASTOS PERMANENTES DE 5 O MAS AÑOS-SIN VARIEDAD Secano

(1) Con incidencias que retienen pago o deniegan el expediente.

(2) Se calcula sobre superficie declarada admisible.

(3) Aplicación del artículo 16 bis del RD 147/2023.

(4) Expediente con algunos recintos de pastos permanentes ubicados en espacios protegidos donde la carga ganadera mínima será 0,1 UGM/ha.

Puede verificar la integridad de una copia de este documento mediante la lectura del código QR adjunto o mediante el acceso a la dirección <https://ws050.juntadeandalucia.es/verificarFirma> indicando el código de VERIFICACIÓN

FIRMADO POR	RAQUEL MARIA ESPIN CRESPO	17/10/2024
VERIFICACIÓN	Pk2jmJDVJQXVSF7B6ESWF6FEMYA9VL	PÁG. 569/3958





	Recinto:14-068-001-00033-00002	Cultivo:62000	PASTOS PERMANENTES DE 5 O MAS AÑOS-SIN VARIEDAD	Secano
	Recinto:14-068-001-00031-00002	Cultivo:62000	PASTOS PERMANENTES DE 5 O MAS AÑOS-SIN VARIEDAD	Secano
	Recinto:14-068-001-00029-00001	Cultivo:62000	PASTOS PERMANENTES DE 5 O MAS AÑOS-SIN VARIEDAD	Secano
	Recinto:14-068-001-00032-00001	Cultivo:62000	PASTOS PERMANENTES DE 5 O MAS AÑOS-SIN VARIEDAD	Secano
	Recinto:14-026-005-00033-00012	Cultivo:62000	PASTOS PERMANENTES DE 5 O MAS AÑOS-SIN VARIEDAD	Secano
	Recinto:14-026-007-80014-00016	Cultivo:62000	PASTOS PERMANENTES DE 5 O MAS AÑOS-SIN VARIEDAD	Secano
	Recinto:14-026-007-80014-00015	Cultivo:62000	PASTOS PERMANENTES DE 5 O MAS AÑOS-SIN VARIEDAD	Secano
	Recinto:14-026-007-80014-00003	Cultivo:62000	PASTOS PERMANENTES DE 5 O MAS AÑOS-SIN VARIEDAD	Secano
	Recinto:14-026-007-80014-00013	Cultivo:62000	PASTOS PERMANENTES DE 5 O MAS AÑOS-SIN VARIEDAD	Secano
	Recinto:14-026-007-80014-00012	Cultivo:62000	PASTOS PERMANENTES DE 5 O MAS AÑOS-SIN VARIEDAD	Secano
	Recinto:14-026-007-80015-00004	Cultivo:62000	PASTOS PERMANENTES DE 5 O MAS AÑOS-SIN VARIEDAD	Secano
	Recinto:14-026-007-00018-00016	Cultivo:62000	PASTOS PERMANENTES DE 5 O MAS AÑOS-SIN VARIEDAD	Secano
	Recinto:14-026-007-00018-00015	Cultivo:62000	PASTOS PERMANENTES DE 5 O MAS AÑOS-SIN VARIEDAD	Secano
	Recinto:14-026-007-00018-00017	Cultivo:62000	PASTOS PERMANENTES DE 5 O MAS AÑOS-SIN VARIEDAD	Secano
	Recinto:14-026-007-00018-00002	Cultivo:62000	PASTOS PERMANENTES DE 5 O MAS AÑOS-SIN VARIEDAD	Secano
	Recinto:14-026-007-00018-00014	Cultivo:62000	PASTOS PERMANENTES DE 5 O MAS AÑOS-SIN VARIEDAD	Secano
	Recinto:14-026-007-00018-00011	Cultivo:62000	PASTOS PERMANENTES DE 5 O MAS AÑOS-SIN VARIEDAD	Secano
3790	Recinto declarado inactivo			
	Recinto:14-026-007-80015-00004	Cultivo: -		
	Recinto:14-026-007-00018-00016	Cultivo: -		
	Recinto:14-026-007-00018-00015	Cultivo: -		
	Recinto:14-026-007-00018-00017	Cultivo: -		
	Recinto:14-026-007-00018-00002	Cultivo: -		
	Recinto:14-026-007-00018-00014	Cultivo: -		
	Recinto:14-026-007-00018-00011	Cultivo: -		
86122	Recinto superficie forrajera que realiza la actividad de producción de pastoreo y no declara el o los códigos del Registro de Explotaciones Ganaderas de Andalucía, REGA.			
	Recinto:14-054-060-00046-00001	Cultivo:62000	PASTOS PERMANENTES DE 5 O MAS AÑOS-SIN VARIEDAD	Secano
	Recinto:14-054-060-00044-00001	Cultivo:62000	PASTOS PERMANENTES DE 5 O MAS AÑOS-SIN VARIEDAD	Secano
86124	Recinto de forrajera para Cálculo de Carga Ganadera que No pertenece a Explotación.			
	Recinto:14-054-060-00046-00001	Cultivo:62000	PASTOS PERMANENTES DE 5 O MAS AÑOS-SIN VARIEDAD	Secano
	Recinto:14-054-060-00044-00001	Cultivo:62000	PASTOS PERMANENTES DE 5 O MAS AÑOS-SIN VARIEDAD	Secano
86128	Recinto de Forrajeras que no ha contabilizado para Carga Ganadera por no tener una explotación válida para el cálculo de la Carga Ganadera			
	Recinto:14-054-060-00046-00001	Cultivo:62	PASTOS PERMANENTES DE 5 O MAS AÑOS-	
	Recinto:14-054-060-00044-00001	Cultivo:62	PASTOS PERMANENTES DE 5 O MAS AÑOS-	
	Recinto:14-068-001-00034-00001	Cultivo:62	PASTOS PERMANENTES DE 5 O MAS AÑOS-	
	Recinto:14-068-001-00033-00017	Cultivo:62	PASTOS PERMANENTES DE 5 O MAS AÑOS-	
	Recinto:14-068-001-00033-00002	Cultivo:62	PASTOS PERMANENTES DE 5 O MAS AÑOS-	
	Recinto:14-068-001-00031-00002	Cultivo:62	PASTOS PERMANENTES DE 5 O MAS AÑOS-	
	Recinto:14-068-001-00029-00001	Cultivo:62	PASTOS PERMANENTES DE 5 O MAS AÑOS-	
	Recinto:14-068-001-00032-00001	Cultivo:62	PASTOS PERMANENTES DE 5 O MAS AÑOS-	
	Recinto:14-026-005-00033-00005	Cultivo:62	PASTOS PERMANENTES DE 5 O MAS AÑOS-	
	Recinto:14-026-005-00033-00004	Cultivo:62	PASTOS PERMANENTES DE 5 O MAS AÑOS-	
	Recinto:14-026-005-00033-00012	Cultivo:62	PASTOS PERMANENTES DE 5 O MAS AÑOS-	
	Recinto:14-026-005-00033-00002	Cultivo:62	PASTOS PERMANENTES DE 5 O MAS AÑOS-	
	Recinto:14-026-007-80014-00016	Cultivo:62	PASTOS PERMANENTES DE 5 O MAS AÑOS-	
	Recinto:14-026-007-80014-00015	Cultivo:62	PASTOS PERMANENTES DE 5 O MAS AÑOS-	
	Recinto:14-026-007-80014-00003	Cultivo:62	PASTOS PERMANENTES DE 5 O MAS AÑOS-	
	Recinto:14-026-007-80014-00013	Cultivo:62	PASTOS PERMANENTES DE 5 O MAS AÑOS-	
	Recinto:14-026-007-80014-00012	Cultivo:62	PASTOS PERMANENTES DE 5 O MAS AÑOS-	
	Recinto:14-026-007-80015-00004	Cultivo:62	PASTOS PERMANENTES DE 5 O MAS AÑOS-	
	Recinto:14-026-007-00018-00016	Cultivo:62	PASTOS PERMANENTES DE 5 O MAS AÑOS-	
	Recinto:14-026-007-00018-00015	Cultivo:62	PASTOS PERMANENTES DE 5 O MAS AÑOS-	
	Recinto:14-026-007-00018-00017	Cultivo:62	PASTOS PERMANENTES DE 5 O MAS AÑOS-	
	Recinto:14-026-007-00018-00002	Cultivo:62	PASTOS PERMANENTES DE 5 O MAS AÑOS-	
	Recinto:14-026-007-00018-00014	Cultivo:62	PASTOS PERMANENTES DE 5 O MAS AÑOS-	
	Recinto:14-026-007-00018-00011	Cultivo:62	PASTOS PERMANENTES DE 5 O MAS AÑOS-	
	Recinto:14-026-005-00033-00003	Cultivo:62	PASTOS PERMANENTES DE 5 O MAS AÑOS-	
	Recinto:14-026-005-00033-00001	Cultivo:62	PASTOS PERMANENTES DE 5 O MAS AÑOS-	
86133	Recinto de forrajera No solicitado para Cálculo de Carga Ganadera que No pertenece a Explotación.			

(1) Con incidencias que retienen pago o deniegan el expediente.

(2) Se calcula sobre superficie declarada admisible.

(3) Aplicación del artículo 16 bis del RD 147/2023.

(4) Expediente con algunos recintos de pastos permanentes ubicados en espacios protegidos donde la carga ganadera mínima será 0,1 UGM/ha.

Puede verificar la integridad de una copia de este documento mediante la lectura del código QR adjunto o mediante el acceso a la dirección <https://ws050.juntadeandalucia.es/verificarFirma> indicando el código de VERIFICACIÓN

FIRMADO POR	RAQUEL MARIA ESPIN CRESPO	17/10/2024
VERIFICACIÓN	Pk2jmJDVJQXVSF7B6ESWF6FEMYA9VL	PÁG. 570/3958





Recinto:14-068-001-00034-00001	Cultivo:62000	PASTOS PERMANENTES DE 5 O MAS AÑOS-SIN VARIEDAD	Secano
Recinto:14-068-001-00033-00017	Cultivo:62000	PASTOS PERMANENTES DE 5 O MAS AÑOS-SIN VARIEDAD	Secano
Recinto:14-068-001-00033-00002	Cultivo:62000	PASTOS PERMANENTES DE 5 O MAS AÑOS-SIN VARIEDAD	Secano
Recinto:14-068-001-00031-00002	Cultivo:62000	PASTOS PERMANENTES DE 5 O MAS AÑOS-SIN VARIEDAD	Secano
Recinto:14-068-001-00029-00001	Cultivo:62000	PASTOS PERMANENTES DE 5 O MAS AÑOS-SIN VARIEDAD	Secano
Recinto:14-068-001-00032-00001	Cultivo:62000	PASTOS PERMANENTES DE 5 O MAS AÑOS-SIN VARIEDAD	Secano
Recinto:14-026-005-00033-00005	Cultivo:62000	PASTOS PERMANENTES DE 5 O MAS AÑOS-SIN VARIEDAD	Secano
Recinto:14-026-005-00033-00004	Cultivo:62000	PASTOS PERMANENTES DE 5 O MAS AÑOS-SIN VARIEDAD	Secano
Recinto:14-026-005-00033-00012	Cultivo:62000	PASTOS PERMANENTES DE 5 O MAS AÑOS-SIN VARIEDAD	Secano
Recinto:14-026-005-00033-00002	Cultivo:62000	PASTOS PERMANENTES DE 5 O MAS AÑOS-SIN VARIEDAD	Secano
Recinto:14-026-007-80014-00016	Cultivo:62000	PASTOS PERMANENTES DE 5 O MAS AÑOS-SIN VARIEDAD	Secano
Recinto:14-026-007-80014-00015	Cultivo:62000	PASTOS PERMANENTES DE 5 O MAS AÑOS-SIN VARIEDAD	Secano
Recinto:14-026-007-80014-00003	Cultivo:62000	PASTOS PERMANENTES DE 5 O MAS AÑOS-SIN VARIEDAD	Secano
Recinto:14-026-007-80014-00013	Cultivo:62000	PASTOS PERMANENTES DE 5 O MAS AÑOS-SIN VARIEDAD	Secano
Recinto:14-026-007-80014-00012	Cultivo:62000	PASTOS PERMANENTES DE 5 O MAS AÑOS-SIN VARIEDAD	Secano
Recinto:14-026-007-80015-00004	Cultivo:62000	PASTOS PERMANENTES DE 5 O MAS AÑOS-SIN VARIEDAD	Secano
Recinto:14-026-007-00018-00016	Cultivo:62000	PASTOS PERMANENTES DE 5 O MAS AÑOS-SIN VARIEDAD	Secano
Recinto:14-026-007-00018-00015	Cultivo:62000	PASTOS PERMANENTES DE 5 O MAS AÑOS-SIN VARIEDAD	Secano
Recinto:14-026-007-00018-00017	Cultivo:62000	PASTOS PERMANENTES DE 5 O MAS AÑOS-SIN VARIEDAD	Secano
Recinto:14-026-007-00018-00002	Cultivo:62000	PASTOS PERMANENTES DE 5 O MAS AÑOS-SIN VARIEDAD	Secano
Recinto:14-026-007-00018-00014	Cultivo:62000	PASTOS PERMANENTES DE 5 O MAS AÑOS-SIN VARIEDAD	Secano
Recinto:14-026-007-00018-00011	Cultivo:62000	PASTOS PERMANENTES DE 5 O MAS AÑOS-SIN VARIEDAD	Secano
Recinto:14-026-005-00033-00003	Cultivo:62000	PASTOS PERMANENTES DE 5 O MAS AÑOS-SIN VARIEDAD	Secano
Recinto:14-026-005-00033-00001	Cultivo:62000	PASTOS PERMANENTES DE 5 O MAS AÑOS-SIN VARIEDAD	Secano

(1) Con incidencias que retienen pago o deniegan el expediente.

(2) Se calcula sobre superficie declarada admisible.

(3) Aplicación del artículo 16 bis del RD 147/2023.

(4) Expediente con algunos recintos de pastos permanentes ubicados en espacios protegidos donde la carga ganadera mínima será 0,1 UGM/ha.

Puede verificar la integridad de una copia de este documento mediante la lectura del código QR adjunto o mediante el acceso a la dirección <https://ws050.juntadeandalucia.es/verificarFirma> indicando el código de VERIFICACIÓN

FIRMADO POR	RAQUEL MARIA ESPIN CRESPO	17/10/2024
VERIFICACIÓN	Pk2jmJDVJQXVSF7B6ESWF6FEMYA9VL	PÁG. 571/3958





APELLIDOS Y NOMBRE / RAZÓN SOCIAL

GARCIA SANCHEZ FRANCISCO JOSE

NIF

****7472*

EXPEDIENTE

1241566

RESOLUCIÓN

DENEGACIÓN DE LA AYUDA

DATOS DE MANTENIMIENTO UNIDADES

GRUPO DE PAGO

ZONAS DE LIMITACIONES NATURALES

**Sup. Dec.
Admisible**

0,00

**Sup.
Resuelta**

0,00

Sobredecl.

0,00

% Sobredecl.

0,00

RESUMEN DE PAGOS

IMPORTE (Euros)

	<u>RESUELTO</u>	<u>FEADER</u>	<u>MAPA</u>	<u>CAPADR</u>
A pagar	0,00	0,00	0,00	0,00

APLICACIÓN DE REDUCCIONES Y PENALIZACIONES (%)

Crterios de subvencionabilidad (1)	Presentación tardía	Omisión declaración	Condicionalidad
100,00	0,00	0,00	0,00

IMPORTE (Euros)

Calculado(2)	Reducción	Penalización	Reducción Penalización (3)	Penalización adicional	Resuelto	FEADER	MAPA	CAPADR
0,00 €	0,00 €	0,00 €	0,00 €	0,00 €	0,00 €	0,00 €	0,00 €	0,00 €
Importe Unitario:	54,00 €	Nuevo Importe Unitario:	0,00 €					

INCIDENCIAS

INCIDENCIA DESCRIPCIÓN

74051	Solicitante de intervención 6613, que no declara ningun recinto en zona desfavorecida.
74053	Importe inferior a 100 Euros

(1) Con incidencias que retienen pago o deniegan el expediente.

(2) Se calcula sobre superficie declarada admisible.

(3) Aplicación del artículo 16 bis del RD 147/2023.

(4) Expediente con algunos recintos de pastos permanentes ubicados en espacios protegidos donde la carga ganadera mínima será 0,1 UGM/ha.

Puede verificar la integridad de una copia de este documento mediante la lectura del código QR adjunto o mediante el acceso a la dirección <https://ws050.juntadeandalucia.es/verificarFirma> indicando el código de VERIFICACIÓN

FIRMADO POR

RAQUEL MARIA ESPIN CRESPO

17/10/2024

VERIFICACIÓN

Pk2jmJDVJQXVSF7B6ESWF6FEMYA9VL

PÁG. 572/3958





APELLIDOS Y NOMBRE / RAZÓN SOCIAL

GARCIA SERRANO FRANCISCO

NIF

***9086*

EXPEDIENTE

1211997

RESOLUCIÓN

DENEGACIÓN DE LA AYUDA

DATOS DE MANTENIMIENTO UNIDADES

GRUPO DE PAGO	Sup. Dec. Admisible	Sup. Resuelta	Sobredecl.	% Sobredecl.
ZONAS DE LIMITACIONES NATURALES	0,00	0,00	0,00	0,00

RESUMEN DE PAGOS

	IMPORTE (Euros)			
	RESUELTO	FEADER	MAPA	CAPADR
A pagar	0,00	0,00	0,00	0,00

APLICACIÓN DE REDUCCIONES Y PENALIZACIONES (%)

Criterios de subvencionabilidad (1)	Presentación tardía	Omisión declaración	Condicionalidad
100,00	0,00	0,00	0,00

IMPORTE (Euros)

Calculado(2)	Reducción	Penalización	Reducción Penalización (3)	Penalización adicional	Resuelto	FEADER	MAPA	CAPADR
0,00 €	0,00 €	0,00 €	0,00 €	0,00 €	0,00 €	0,00 €	0,00 €	0,00 €
Importe Unitario:	54,00 €	Nuevo Importe Unitario:	0,00 €					

RECINTOS PROPUESTOS

REF.	REFERENCIA SIGPAC	CULTIVO	S/R	USO SIGPAC	Sup. Dec. admisible	Sup. Campo	Sup. Determ.	Sup. Resuelta
-1551503	14-007-004-00014-0001	HABAS	S		1,56		1,56	1,56
-1551499	14-007-004-00014-0001	CEBADA	S		7,24		7,24	7,24
-1311880	14-007-011-00131-0002	OLIVAR	S		0,31		0,31	0,31
-752139	14-007-004-00014-0001	TRIGO DURO	S		1,74		1,74	1,74
-752128	14-007-004-00014-0005	HABAS	S		3,38		3,38	3,38
-134799	14-007-011-00130-0002	OLIVAR	S		0,03		0,03	0,03
-134798	14-007-011-00126-0002	OLIVAR	S		0,04		0,04	0,04
1700000006481479	14-007-011-00125-0002	OLIVAR	S		0,35		0,35	0,35
1700000006481482	14-007-011-00125-0005	OLIVAR	S		0,03		0,03	0,03
1700000006481483	14-007-011-00131-0001	OLIVAR	S		4,06		4,06	4,06
1700000006481485	14-007-011-00133-0001	OLIVAR	S		3,85		3,85	3,85
1700000006481486	14-007-011-09014-0013	OLIVAR	S		0,12		0,12	0,12
1700000006481487	14-007-012-00049-0001	OLIVAR	S		0,92		0,92	0,92
1700000006481489	14-007-012-00112-0001	TRIGO DURO	S		1,56		1,56	1,56

INCIDENCIAS

INCIDENCIA DESCRIPCIÓN

2454	Solicitante de intervención 6613 cuyo regimen de afiliacion a la SS no es ni el sistema especial agrario(cuenta ajena) ni autonomo con actividad agraria.
74018	Productor que no es agricultor a título principal, según los datos del ejercicio fiscal n-1 y seguridad socia.
74053	Importe inferior a 100 Euros

(1) Con incidencias que retienen pago o deniegan el expediente.

(2) Se calcula sobre superficie declarada admisible.

(3) Aplicación del artículo 16 bis del RD 147/2023.

(4) Expediente con algunos recintos de pastos permanentes ubicados en espacios protegidos donde la carga ganadera mínima será 0,1 UGM/ha.

Puede verificar la integridad de una copia de este documento mediante la lectura del código QR adjunto o mediante el acceso a la dirección <https://ws050.juntadeandalucia.es/verificarFirma> indicando el código de VERIFICACIÓN

FIRMADO POR	RAQUEL MARIA ESPIN CRESPO	17/10/2024
VERIFICACIÓN	Pk2jmJDVJQXVSF7B6ESWF6FEMYA9VL	PÁG. 573/3958





APELLIDOS Y NOMBRE / RAZÓN SOCIAL

GARCIA SERRANO JOSE LUIS

NIF

****7675*

EXPEDIENTE

1235458

RESOLUCIÓN

DENEGACIÓN DE LA AYUDA

DATOS DE MANTENIMIENTO UNIDADES

GRUPO DE PAGO

ZONAS DE LIMITACIONES NATURALES

Sup. Dec. Admisible

0,00

Sup. Resuelta

0,00

Sobredecl.

0,00

% Sobredecl.

0,00

RESUMEN DE PAGOS

IMPORTE (Euros)

	RESUELTO	FEADER	MAPA	CAPADR
A pagar	0,00	0,00	0,00	0,00

APLICACIÓN DE REDUCCIONES Y PENALIZACIONES (%)

Crterios de subvencionabilidad (1)	Presentación tardía	Omisión declaración	Condicionalidad
100,00	0,00	0,00	0,00

IMPORTE (Euros)

Calculado(2)	Reducción	Penalización	Reducción Penalización (3)	Penalización adicional	Resuelto	FEADER	MAPA	CAPADR
0,00 €	0,00 €	0,00 €	0,00 €	0,00 €	0,00 €	0,00 €	0,00 €	0,00 €
Importe Unitario:	54,00 €	Nuevo Importe Unitario:	0,00 €					

(1) Con incidencias que retienen pago o deniegan el expediente.

(2) Se calcula sobre superficie declarada admisible.

(3) Aplicación del artículo 16 bis del RD 147/2023.

(4) Expediente con algunos recintos de pastos permanentes ubicados en espacios protegidos donde la carga ganadera mínima será 0,1 UGM/ha.

Puede verificar la integridad de una copia de este documento mediante la lectura del código QR adjunto o mediante el acceso a la dirección <https://ws050.juntadeandalucia.es/verificarFirma> indicando el código de VERIFICACIÓN

FIRMADO POR	RAQUEL MARIA ESPIN CRESPO	17/10/2024	
VERIFICACIÓN	Pk2jmJDVJQXVSF7B6ESWF6FEMYA9VL	PÁG. 574/3958	



RECINTOS PROPUESTOS

REF.	REFERENCIA SIGPAC	CULTIVO	S/R	USO SIGPAC	Sup. Dec. admisible	Sup. Campo	Sup. Determ.	Sup. Resulta
-1567978	14-008-054-00091-0001	AVENA	S		0,08		0,08	0,08
-1567977	14-008-054-00090-0001	AVENA	S		0,52		0,52	0,52
-1567976	14-008-054-00089-0001	AVENA	S		0,21		0,21	0,21
-1567975	14-008-054-00088-0001	AVENA	S		0,14		0,14	0,14
-1504167	14-008-054-00166-0001	AVENA	S		0,28		0,28	0,00
-1504163	14-008-054-00167-0002	AVENA	S		1,25		1,25	0,00
-1504157	14-008-044-00048-0002	BARBECHO TRADICIONAL	S		0,45		0,45	0,00
-1284003	14-008-031-00011-0001	TRIGO BLANDO	S		3,75		3,75	3,75
-911122	14-008-052-00129-0002	TRIGO BLANDO	S		0,60		0,60	0,60
-910773	14-008-052-00129-0002	BARBECHO TRADICIONAL	S		0,04		0,04	0,04
-895125	14-008-057-00200-0004	OLIVAR	S		0,02		0,02	0,02
-731103	14-008-057-09041-0002	GUISANTES	S		0,01		0,01	0,01
-456273	14-008-057-00134-0001	GUISANTES	S		0,16		0,16	0,16
-456189	14-008-052-00129-0002	BARBECHO TRADICIONAL	S		0,05		0,05	0,05
-456188	14-008-052-00130-0001	BARBECHO TRADICIONAL	S		0,02		0,02	0,02
-129558	14-008-052-00130-0001	TRIGO BLANDO	S		0,15		0,15	0,15
170000006979525	14-008-025-00054-0001	TRIGO BLANDO	S		2,62		2,62	2,62
170000006979526	14-008-054-00012-0001	AVENA	S		0,22		0,22	0,22
170000006979529	14-008-057-00203-0001	TRIGO BLANDO	S		4,20		4,20	4,20
170000006979530	14-008-057-00200-0002	OLIVAR	S		0,62		0,62	0,62
170000006979532	14-008-057-00202-0001	OLIVAR	S		0,50		0,50	0,50
170000006979534	14-008-054-00001-0004	OLIVAR	S		0,58		0,58	0,58
170000006979536	14-008-057-00135-0001	GUISANTES	S		1,26		1,26	1,26
170000006979537	14-008-030-00179-0015	AVENA	S		2,48		2,48	2,48
170000006979538	14-008-057-00200-0001	TRIGO BLANDO	S		4,47		4,47	4,47
170000006979539	14-008-030-00180-0002	TRIGO BLANDO	S		2,54		2,54	2,54
170000006979540	14-008-057-00199-0002	GUISANTES	S		1,69		1,69	1,69
170000006979541	14-008-030-00179-0015	TRIGO BLANDO	S		3,49		3,49	3,49
170000006979542	14-008-057-00154-0001	TRIGO BLANDO	S		9,07		9,07	9,07
170000006979543	14-008-025-00068-0001	TRIGO BLANDO	S		0,73		0,73	0,73
170000006979544	14-008-054-00010-0003	AVENA	S		0,33		0,33	0,33
170000006979545	14-008-054-00010-0001	AVENA	S		0,22		0,22	0,22
170000006979546	14-008-054-00011-0001	AVENA	S		0,02		0,02	0,02
170000006979549	14-008-052-00123-0001	TRIGO BLANDO	S		1,09		1,09	1,09
170000006979550	14-008-052-00144-0001	TRIGO BLANDO	S		1,98		1,98	1,98
170000006979551	14-008-052-00168-0001	TRIGO BLANDO	S		2,84		2,84	2,84
170000006979552	14-008-052-00198-0001	TRIGO BLANDO	S		0,93		0,93	0,93
170000006979553	14-008-054-00001-0001	TRIGO BLANDO	S		0,71		0,71	0,71
170000006979556	14-008-044-00048-0001	AVENA	S		0,61		0,61	0,61
170000006979557	14-008-057-00089-0001	TRIGO BLANDO	S		2,24		2,24	2,24
170000006979558	14-008-054-00010-0006	AVENA	S		0,04		0,04	0,04
170000006979564	14-008-057-00138-0001	SANDÍA	S		0,20		0,20	0,20
170000006979566	14-008-054-00003-0010	TRIGO BLANDO	S		0,60		0,60	0,60
170000006979567	14-008-054-00003-0003	TRIGO BLANDO	S		0,66		0,66	0,66
170000006979568	14-008-054-00002-0001	TRIGO BLANDO	S		1,33		1,33	1,33
170000006979572	14-008-057-00088-0001	TRIGO BLANDO	S		3,14		3,14	3,14

INCIDENCIAS

INCIDENCIA DESCRIPCIÓN

3790 Recinto declarado inactivo
 Recinto:14-008-044-00048-00002 Cultivo: -
 Recinto:14-008-054-00166-00001 Cultivo: -

(1) Con incidencias que retienen pago o deniegan el expediente.
 (2) Se calcula sobre superficie declarada admisible.
 (3) Aplicación del artículo 16 bis del RD 147/2023.
 (4) Expediente con algunos recintos de pastos permanentes ubicados en espacios protegidos donde la carga ganadera mínima será 0,1 UGM/ha.

Puede verificar la integridad de una copia de este documento mediante la lectura del código QR adjunto o mediante el acceso a la dirección https://ws050.juntadeandalucia.es/verificarFirma indicando el código de VERIFICACIÓN			
FIRMADO POR	RAQUEL MARIA ESPIN CRESPO	17/10/2024	
VERIFICACIÓN	Pk2jmJDVJQXVSF7B6ESWF6FEMYA9VL	PÁG. 575/3958	



INCIDENCIAS

INCIDENCIA DESCRIPCIÓN

- 74018 Recinto:14-008-054-00167-00002 Cultivo: -
Productor que no es agricultor a título principal, según los datos del ejercicio fiscal n-1 y seguridad socia.
- 74053 Recinto:14-008-054-00167-00002 Cultivo: -
Importe inferior a 100 Euros
- 86119 Recinto:14-008-054-00003-00011 Cultivo:62000 PASTOS PERMANENTES DE 5 O MAS AÑOS-SIN VARIEDAD Secano Carga Ganadera:0
Recinto:14-008-057-00088-00002 Cultivo:62000 PASTOS PERMANENTES DE 5 O MAS AÑOS-SIN VARIEDAD Secano Carga Ganadera:0
Recinto:14-008-057-00199-00001 Cultivo:62000 PASTOS PERMANENTES DE 5 O MAS AÑOS-SIN VARIEDAD Secano Carga Ganadera:0
Carga ganadera NO cumple con el valor mínimo de 0,2 UGM/ha.
- 86121 Recinto superficie forrajera que no realiza la actividad de producción de pastoreo.
Recinto:14-008-054-00003-00011 Cultivo:62000 PASTOS PERMANENTES DE 5 O MAS AÑOS-SIN VARIEDAD Secano Actividad Agraria del recinto:2
Recinto:14-008-057-00088-00002 Cultivo:62000 PASTOS PERMANENTES DE 5 O MAS AÑOS-SIN VARIEDAD Secano Actividad Agraria del recinto:2
Recinto:14-008-057-00199-00001 Cultivo:62000 PASTOS PERMANENTES DE 5 O MAS AÑOS-SIN VARIEDAD Secano Actividad Agraria del recinto:2
- 86122 Recinto superficie forrajera que realiza la actividad de producción de pastoreo y no declara el o los códigos del Registro de Explotaciones Ganaderas de Andalucía, REGA.
Recinto:14-008-054-00003-00011 Cultivo:62000 PASTOS PERMANENTES DE 5 O MAS AÑOS-SIN VARIEDAD Secano
Recinto:14-008-057-00088-00002 Cultivo:62000 PASTOS PERMANENTES DE 5 O MAS AÑOS-SIN VARIEDAD Secano
Recinto:14-008-057-00199-00001 Cultivo:62000 PASTOS PERMANENTES DE 5 O MAS AÑOS-SIN VARIEDAD Secano
- 86124 Recinto de forrajera para Cálculo de Carga Ganadera que No pertenece a Explotación.
Recinto:14-008-054-00003-00011 Cultivo:62000 PASTOS PERMANENTES DE 5 O MAS AÑOS-SIN VARIEDAD Secano
Recinto:14-008-057-00088-00002 Cultivo:62000 PASTOS PERMANENTES DE 5 O MAS AÑOS-SIN VARIEDAD Secano
Recinto:14-008-057-00199-00001 Cultivo:62000 PASTOS PERMANENTES DE 5 O MAS AÑOS-SIN VARIEDAD Secano

Datos considerados para el Cálculo de la Carga Ganadera del expediente

Superficie determinada para Cálculo Carga Ganadera: 0,00 ha

Carga Ganadera del Expediente: 0,00 ugm/ha

Incidenias de carga ganadera

INCIDENCIA DESCRIPCIÓN

- 3790 Recinto declarado inactivo
Recinto:14-008-044-00048-00002 Cultivo: -
- 86122 Recinto superficie forrajera que realiza la actividad de producción de pastoreo y no declara el o los códigos del Registro de Explotaciones Ganaderas de Andalucía, REGA.
Recinto:14-008-057-00199-00001 Cultivo:62000 PASTOS PERMANENTES DE 5 O MAS AÑOS-SIN VARIEDAD Secano
Recinto:14-008-057-00088-00002 Cultivo:62000 PASTOS PERMANENTES DE 5 O MAS AÑOS-SIN VARIEDAD Secano
Recinto:14-008-054-00003-00011 Cultivo:62000 PASTOS PERMANENTES DE 5 O MAS AÑOS-SIN VARIEDAD Secano
Recinto:14-008-054-00003-00011 Cultivo:62000 PASTOS PERMANENTES DE 5 O MAS AÑOS-SIN VARIEDAD Secano
- 86124 Recinto de forrajera para Cálculo de Carga Ganadera que No pertenece a Explotación.
Recinto:14-008-057-00199-00001 Cultivo:62000 PASTOS PERMANENTES DE 5 O MAS AÑOS-SIN VARIEDAD Secano
Recinto:14-008-057-00088-00002 Cultivo:62000 PASTOS PERMANENTES DE 5 O MAS AÑOS-SIN VARIEDAD Secano
Recinto:14-008-054-00003-00011 Cultivo:62000 PASTOS PERMANENTES DE 5 O MAS AÑOS-SIN VARIEDAD Secano
Recinto:14-008-054-00003-00011 Cultivo:62000 PASTOS PERMANENTES DE 5 O MAS AÑOS-SIN VARIEDAD Secano
- 86128 Recinto de Forrajeras que no ha contabilizado para Carga Ganadera por no tener una explotación válida para el cálculo de la Carga Ganadera
Recinto:14-008-057-00199-00001 Cultivo:62 PASTOS PERMANENTES DE 5 O MAS AÑOS-
Recinto:14-008-057-00088-00002 Cultivo:62 PASTOS PERMANENTES DE 5 O MAS AÑOS-
Recinto:14-008-054-00003-00011 Cultivo:62 PASTOS PERMANENTES DE 5 O MAS AÑOS-
Recinto:14-008-054-00003-00011 Cultivo:62 PASTOS PERMANENTES DE 5 O MAS AÑOS-
- 86132 Recinto superficie forrajera que no realiza la actividad de producción de pastoreo.
Recinto:14-008-044-00048-00002 Cultivo:20000 BARBECHO TRADICIONAL-SIN VARIEDAD Secano
Recinto:14-008-052-00129-00002 Cultivo:20000 BARBECHO TRADICIONAL-SIN VARIEDAD Secano
Recinto:14-008-057-00199-00001 Cultivo:62000 PASTOS PERMANENTES DE 5 O MAS AÑOS-SIN VARIEDAD Secano

(1) Con incidencias que retienen pago o deniegan el expediente.

(2) Se calcula sobre superficie declarada admisible.

(3) Aplicación del artículo 16 bis del RD 147/2023.

(4) Expediente con algunos recintos de pastos permanentes ubicados en espacios protegidos donde la carga ganadera mínima será 0,1 UGM/ha.

Puede verificar la integridad de una copia de este documento mediante la lectura del código QR adjunto o mediante el acceso a la dirección <https://ws050.juntadeandalucia.es/verificarFirma> indicando el código de VERIFICACIÓN

FIRMADO POR	RAQUEL MARIA ESPIN CRESPO	17/10/2024
VERIFICACIÓN	Pk2jmJDVJQXVSF7B6ESWF6FEMYA9VL	PÁG. 576/3958





Recinto:14-008-052-00129-00002 Cultivo:20000 BARBECHO TRADICIONAL-SIN VARIEDAD Secano
Recinto:14-008-052-00130-00001 Cultivo:20000 BARBECHO TRADICIONAL-SIN VARIEDAD Secano
Recinto:14-008-057-00088-00002 Cultivo:62000 PASTOS PERMANENTES DE 5 O MAS AÑOS-SIN VARIEDAD Secano
Recinto:14-008-054-00003-00011 Cultivo:62000 PASTOS PERMANENTES DE 5 O MAS AÑOS-SIN VARIEDAD Secano
Recinto:14-008-054-00003-00011 Cultivo:62000 PASTOS PERMANENTES DE 5 O MAS AÑOS-SIN VARIEDAD Secano

(1) Con incidencias que retienen pago o deniegan el expediente.
(2) Se calcula sobre superficie declarada admisible.
(3) Aplicación del artículo 16 bis del RD 147/2023.
(4) Expediente con algunos recintos de pastos permanentes ubicados en espacios protegidos donde la carga ganadera mínima será 0,1 UGM/ha.

Puede verificar la integridad de una copia de este documento mediante la lectura del código QR adjunto o mediante el acceso a la dirección <https://ws050.juntadeandalucia.es/verificarFirma> indicando el código de VERIFICACIÓN

FIRMADO POR	RAQUEL MARIA ESPIN CRESPO	17/10/2024
VERIFICACIÓN	Pk2jmJDVJQXVSF7B6ESWF6FEMYA9VL	PÁG. 577/3958



**APELLIDOS Y NOMBRE / RAZÓN SOCIAL**

GARCIA SIERRA EVA MARIA

NIF

***9640*

EXPEDIENTE

1216859

RESOLUCIÓN

DENEGACIÓN DE LA AYUDA

DATOS DE MANTENIMIENTO UNIDADES**GRUPO DE PAGO**

ZONAS DE LIMITACIONES NATURALES

**Sup. Dec.
Admisible**

0,00

**Sup.
Resuelta**

0,00

Sobredecl.

0,00

% Sobredecl.

0,00

RESUMEN DE PAGOS**IMPORTE (Euros)**

	RESUELTO	FEADER	MAPA	CAPADR
A pagar	0,00	0,00	0,00	0,00

APLICACIÓN DE REDUCCIONES Y PENALIZACIONES (%)

Crterios de subvencionabilidad (1)	Presentación tardía	Omisión declaración	Condicionalidad
100,00	0,00	0,00	0,00

IMPORTE (Euros)

Calculado(2)	Reducción	Penalización	Reducción Penalización (3)	Penalización adicional	Resuelto	FEADER	MAPA	CAPADR
0,00 €	0,00 €	0,00 €	0,00 €	0,00 €	0,00 €	0,00 €	0,00 €	0,00 €
Importe Unitario:	54,00 €	Nuevo Importe Unitario:	0,00 €					

RECINTOS PROPUESTOS

REF.	REFERENCIA SIGPAC	CULTIVO	S/R	USO SIGPAC	Sup. Dec. admisible	Sup. Campo	Sup. Determ.	Sup. Resuelta
-552328	14-011-010-00068-0004	ALMENDROS	S		1,26		1,26	1,26
-166413	14-011-010-00025-0007	OLIVAR	R		0,15		0,15	0,15
4636598	14-011-005-00106-0002	CEBADA	S		0,59		0,59	0,59
1700000006140537	14-011-004-00070-0003	OLIVAR	S		2,42		2,42	2,42
1700000006140538	14-011-010-00044-0001	ALMENDROS	S		0,46		0,46	0,46
1700000006140539	14-011-004-00121-0001	OLIVAR	S		0,78		0,78	0,78
1700000006140540	14-011-011-00356-0005	OLIVAR	S		0,03		0,03	0,03
1700000006140541	14-011-011-00356-0004	OLIVAR	S		0,06		0,06	0,06
1700000006140542	14-011-010-00026-0001	ALMENDROS	S		0,30		0,30	0,30
1700000006140543	14-011-011-00356-0001	BARBECHO TRADICIONAL	S		0,37		0,37	0,37
1700000006140544	14-011-010-00068-0001	BARBECHO TRADICIONAL	S		1,28		1,28	1,28
1700000006140545	14-011-010-00042-0001	ALMENDROS	S		0,45		0,45	0,45
1700000006140546	14-011-010-00041-0001	ALMENDROS	S		0,28		0,28	0,28
1700000006140547	14-011-010-00068-0002	TRANQUILLÓN	S		0,65		0,65	0,65

INCIDENCIAS**INCIDENCIA DESCRIPCIÓN**

74018	Productor que no es agricultor a título principal, según los datos del ejercicio fiscal n-1 y seguridad socia.
74053	Importe inferior a 100 Euros

Datos considerados para el Cálculo de la Carga Ganadera del expediente

Superficie determinada para Cálculo Carga Ganadera: 0,00 ha
Carga Ganadera del Expediente: 0,00 ugm/ha

(1) Con incidencias que retienen pago o deniegan el expediente.

(2) Se calcula sobre superficie declarada admisible.

(3) Aplicación del artículo 16 bis del RD 147/2023.

(4) Expediente con algunos recintos de pastos permanentes ubicados en espacios protegidos donde la carga ganadera mínima será 0,1 UGM/ha.

Puede verificar la integridad de una copia de este documento mediante la lectura del código QR adjunto o mediante el acceso a la dirección <https://ws050.juntadeandalucia.es/verificarFirma> indicando el código de VERIFICACIÓN

FIRMADO POR

RAQUEL MARIA ESPIN CRESPO

17/10/2024

VERIFICACIÓN

Pk2jmJDVJQXVSF7B6ESWF6FEMYA9VL

PÁG. 578/3958





Incidencias de carga ganadera

INCIDENCIA DESCRIPCIÓN

86132 Recinto superficie forrajera que no realiza la actividad de producción de pastoreo.
Recinto:14-011-011-00356-00001 Cultivo:20000 BARBECHO TRADICIONAL-SIN VARIEDAD Secano
Recinto:14-011-010-00068-00001 Cultivo:20000 BARBECHO TRADICIONAL-SIN VARIEDAD Secano

(1) Con incidencias que retienen pago o deniegan el expediente.
(2) Se calcula sobre superficie declarada admisible.
(3) Aplicación del artículo 16 bis del RD 147/2023.
(4) Expediente con algunos recintos de pastos permanentes ubicados en espacios protegidos donde la carga ganadera mínima será 0,1 UGM/ha.

Puede verificar la integridad de una copia de este documento mediante la lectura del código QR adjunto o mediante el acceso a la dirección <https://ws050.juntadeandalucia.es/verificarFirma> indicando el código de VERIFICACIÓN

FIRMADO POR	RAQUEL MARIA ESPIN CRESPO	17/10/2024
VERIFICACIÓN	Pk2jmJDVJQXVSF7B6ESWF6FEMYA9VL	PÁG. 579/3958





APELLIDOS Y NOMBRE / RAZÓN SOCIAL

GARCIA-LIÑAN FRAGERO JAVIER

NIF

***9887*

EXPEDIENTE

1253388

RESOLUCIÓN

DENEGACIÓN DE LA AYUDA

DATOS DE MANTENIMIENTO UNIDADES

GRUPO DE PAGO

ZONAS DE LIMITACIONES NATURALES

Sup. Dec. Admisible

0,00

Sup. Resuelta

0,00

Sobredecl.

0,00

% Sobredecl.

0,00

RESUMEN DE PAGOS

		IMPORTE (Euros)			
		RESUELTO	FEADER	MAPA	CAPADR
A pagar		0,00	0,00	0,00	0,00

APLICACIÓN DE REDUCCIONES Y PENALIZACIONES (%)

Crterios de subvencionabilidad (1)	Presentación tardía	Omisión declaración	Condicionalidad
100,00	0,00	0,00	0,00

IMPORTE (Euros)

Calculado(2)	Reducción	Penalización	Reducción Penalización (3)	Penalización adicional	Resuelto	FEADER	MAPA	CAPADR
0,00 €	0,00 €	0,00 €	0,00 €	0,00 €	0,00 €	0,00 €	0,00 €	0,00 €
Importe Unitario:	54,00 €	Nuevo Importe Unitario:	0,00 €					

INCIDENCIAS

INCIDENCIA DESCRIPCIÓN

- 74018 Productor que no es agricultor a título principal, según los datos del ejercicio fiscal n-1 y seguridad socia.
- 74051 Solicitante de intervención 6613, que no declara ningun recinto en zona desfavorecida.
- 74053 Importe inferior a 100 Euros
- 86021 Verifica que determinados recintos declarados por el expte para la operación, no se corresponde con la ZONA DESFAVORECIDA. Y no ha sido solicitada la operación análoga o correspondiente.
 Recinto:14-036-047-00048-00001 Cultivo:104057 ALMENDROS-AVIJOR Regadio Operación correcta del recinto:6613.1
 Recinto:14-036-047-00048-00002 Cultivo:104057 ALMENDROS-AVIJOR Regadio Operación correcta del recinto:6613.1
 Recinto:14-036-047-00048-00003 Cultivo:104057 ALMENDROS-AVIJOR Regadio Operación correcta del recinto:6613.1
 Recinto:14-036-047-00048-00004 Cultivo:104057 ALMENDROS-AVIJOR Regadio Operación correcta del recinto:6613.1
 Recinto:14-036-047-00048-00005 Cultivo:104057 ALMENDROS-AVIJOR Regadio Operación correcta del recinto:6613.1
 Recinto:14-036-047-00048-00006 Cultivo:104057 ALMENDROS-AVIJOR Regadio Operación correcta del recinto:6613.1

(1) Con incidencias que retienen pago o deniegan el expediente.

(2) Se calcula sobre superficie declarada admisible.

(3) Aplicación del artículo 16 bis del RD 147/2023.

(4) Expediente con algunos recintos de pastos permanentes ubicados en espacios protegidos donde la carga ganadera mínima será 0,1 UGM/ha.

Puede verificar la integridad de una copia de este documento mediante la lectura del código QR adjunto o mediante el acceso a la dirección <https://ws050.juntadeandalucia.es/verificarFirma> indicando el código de VERIFICACIÓN

FIRMADO POR	RAQUEL MARIA ESPIN CRESPO	17/10/2024	
VERIFICACIÓN	Pk2jmJDVJQXVSF7B6ESWF6FEMYA9VL	PÁG. 580/3958	



APELLIDOS Y NOMBRE / RAZÓN SOCIAL

GARCIA-POLO CONESA REBECA

NIF

****3360*

EXPEDIENTE

1216039

RESOLUCIÓN

DENEGACIÓN DE LA AYUDA

DATOS DE MANTENIMIENTO UNIDADES

GRUPO DE PAGO

ZONAS DE LIMITACIONES NATURALES

Sup. Dec. Admisible

0,00

Sup. Resuelta

0,00

Sobredecl.

0,00

% Sobredecl.

0,00

RESUMEN DE PAGOS

IMPORTE (Euros)

	RESUELTO	FEADER	MAPA	CAPADR
A pagar	0,00	0,00	0,00	0,00

APLICACIÓN DE REDUCCIONES Y PENALIZACIONES (%)

Criterios de subvencionabilidad (1)	Presentación tardía	Omisión declaración	Condicionalidad
100,00	0,00	0,00	0,00

IMPORTE (Euros)

Calculado(2)	Reducción	Penalización	Reducción Penalización (3)	Penalización adicional	Resuelto	FEADER	MAPA	CAPADR
0,00 €	0,00 €	0,00 €	0,00 €	0,00 €	0,00 €	0,00 €	0,00 €	0,00 €
Importe Unitario:	54,00 €	Nuevo Importe Unitario:	0,00 €					

RECINTOS PROPUESTOS

REF.	REFERENCIA SIGPAC	CULTIVO	S/R	USO SIGPAC	Sup. Dec. admisible	Sup. Campo	Sup. Determ.	Sup. Resuelta
170000006913364	14-003-034-00022-0001	OLIVAR	S		2,80		2,80	2,80
170000006913382	14-003-034-00022-0002	OLIVAR	S		0,14		0,14	0,14
170000006913383	14-003-034-00025-0004	OLIVAR	S		12,98		12,98	12,94

INCIDENCIAS

INCIDENCIA DESCRIPCIÓN

4272	Verifica que las líneas de declaración de las Solicitudes Únicas no tienen solapes con la capa de Retroactividad Gráfica (ambas de la misma campaña) a nivel de expediente/línea de declaración gráfica de la solicitud. Recinto:14-003-034-00025-00004 Cultivo: - Agregado de la referencia del recinto.:0 Zona de la referencia del recinto.:0 Superficie solapada.:0,04 Id. Incid.:98193449
74018	Productor que no es agricultor a título principal, según los datos del ejercicio fiscal n-1 y seguridad socia.
74053	Importe inferior a 100 Euros

(1) Con incidencias que retienen pago o deniegan el expediente.

(2) Se calcula sobre superficie declarada admisible.

(3) Aplicación del artículo 16 bis del RD 147/2023.

(4) Expediente con algunos recintos de pastos permanentes ubicados en espacios protegidos donde la carga ganadera mínima será 0,1 UGM/ha.

Puede verificar la integridad de una copia de este documento mediante la lectura del código QR adjunto o mediante el acceso a la dirección <https://ws050.juntadeandalucia.es/verificarFirma> indicando el código de VERIFICACIÓN

FIRMADO POR

RAQUEL MARIA ESPIN CRESPO

17/10/2024

VERIFICACIÓN

Pk2jmJDVJQXVSF7B6ESWF6FEMYA9VL

PÁG. 581/3958





APELLIDOS Y NOMBRE / RAZÓN SOCIAL

GARRIDO GAMIZ FRANCISCO DE POSADAS

NIF

****4587*

EXPEDIENTE

1206808

RESOLUCIÓN

DENEGACIÓN DE LA AYUDA

DATOS DE MANTENIMIENTO UNIDADES

GRUPO DE PAGO

ZONAS DE LIMITACIONES NATURALES

Sup. Dec. Admisible

0,00

Sup. Resuelta

0,00

Sobredecl.

0,00

% Sobredecl.

0,00

RESUMEN DE PAGOS

IMPORTE (Euros)

	RESUELTO	FEADER	MAPA	CAPADR
A pagar	0,00	0,00	0,00	0,00

APLICACIÓN DE REDUCCIONES Y PENALIZACIONES (%)

Criterios de subvencionabilidad (1)	Presentación tardía	Omisión declaración	Condicionalidad
100,00	0,00	0,00	0,00

IMPORTE (Euros)

Calculado(2)	Reducción	Penalización	Reducción Penalización (3)	Penalización adicional	Resuelto	FEADER	MAPA	CAPADR
0,00 €	0,00 €	0,00 €	0,00 €	0,00 €	0,00 €	0,00 €	0,00 €	0,00 €
Importe Unitario:	54,00 €	Nuevo Importe Unitario:	0,00 €					

RECINTOS PROPUESTOS

REF.	REFERENCIA SIGPAC	CULTIVO	S/R	USO SIGPAC	Sup. Dec. admisible	Sup. Campo	Sup. Determ.	Sup. Resuelta
-1619026	14-063-004-00005-0003	CEBADA	S		3,75		3,75	3,75
-1619024	14-063-004-00005-0003	AVENA	S		3,06		3,06	3,06
-1571377	14-063-004-00005-0003	HABAS	S		4,90		4,90	4,90
-1571376	14-063-004-00005-0004	OLIVAR	S		3,48		3,48	3,48

INCIDENCIAS

INCIDENCIA DESCRIPCIÓN

74018	Productor que no es agricultor a título principal, según los datos del ejercicio fiscal n-1 y seguridad socia.
74053	Importe inferior a 100 Euros

(1) Con incidencias que retienen pago o deniegan el expediente.

(2) Se calcula sobre superficie declarada admisible.

(3) Aplicación del artículo 16 bis del RD 147/2023.

(4) Expediente con algunos recintos de pastos permanentes ubicados en espacios protegidos donde la carga ganadera mínima será 0,1 UGM/ha.

Puede verificar la integridad de una copia de este documento mediante la lectura del código QR adjunto o mediante el acceso a la dirección <https://ws050.juntadeandalucia.es/verificarFirma> indicando el código de VERIFICACIÓN

FIRMADO POR	RAQUEL MARIA ESPIN CRESPO	17/10/2024
VERIFICACIÓN	Pk2jmJDVJQXVSF7B6ESWF6FEMYA9VL	PÁG. 582/3958



**APELLIDOS Y NOMBRE / RAZÓN SOCIAL**

GARRIDO VALVERDE MARIA ANGELES

NIF

****4476*

EXPEDIENTE

1260403

RESOLUCIÓN

DENEGACIÓN DE LA AYUDA

DATOS DE MANTENIMIENTO UNIDADES**GRUPO DE PAGO**

ZONAS DE LIMITACIONES NATURALES

**Sup. Dec.
Admisible**

0,00

**Sup.
Resuelta**

0,00

Sobredecl.

0,00

% Sobredecl.

0,00

RESUMEN DE PAGOS**IMPORTE (Euros)**

	RESUELTO	FEADER	MAPA	CAPADR
A pagar	0,00	0,00	0,00	0,00

APLICACIÓN DE REDUCCIONES Y PENALIZACIONES (%)

Crterios de subvencionabilidad (1)	Presentación tardía	Omisión declaración	Condicionalidad
100,00	0,00	0,00	0,00

IMPORTE (Euros)

Calculado(2)	Reducción	Penalización	Reducción Penalización (3)	Penalización adicional	Resuelto	FEADER	MAPA	CAPADR
0,00 €	0,00 €	0,00 €	0,00 €	0,00 €	0,00 €	0,00 €	0,00 €	0,00 €
Importe Unitario:	54,00 €	Nuevo Importe Unitario:	0,00 €					

RECINTOS PROPUESTOS

REF.	REFERENCIA SIGPAC	CULTIVO	S/R	USO SIGPAC	Sup. Dec. admisible	Sup. Campo	Sup. Determ.	Sup. Resuelta
-13651	14-013-001-00114-0024	BARBECHO TRADICIONAL	S		2,48		2,48	2,48
5269328	14-013-001-00103-0002	OLIVAR	S		0,10		0,10	0,10
5269329	14-013-001-00103-0002	OLIVAR	S		0,04		0,04	0,04
5269332	14-013-001-00111-0001	OLIVAR	S		0,10		0,10	0,10
170000005389403	14-013-001-00106-0002	OLIVAR	S		2,40		2,40	2,40
170000005389404	14-013-001-00114-0001	OLIVAR	S		18,08		18,08	18,08

INCIDENCIAS**INCIDENCIA DESCRIPCIÓN**

74018 Productor que no es agricultor a título principal, según los datos del ejercicio fiscal n-1 y seguridad socia.
74053 Importe inferior a 100 Euros

Datos considerados para el Cálculo de la Carga Ganadera del expediente

Superficie determinada para Cálculo Carga Ganadera: 0,00 ha
Carga Ganadera del Expediente: 0,00 ugm/ha

Incidencias de carga ganadera**INCIDENCIA DESCRIPCIÓN**

86132 Recinto superficie forrajera que no realiza la actividad de producción de pastoreo.
Recinto:14-013-001-00114-00024 Cultivo:20000 BARBECHO TRADICIONAL-SIN VARIEDAD Secano

(1) Con incidencias que retienen pago o deniegan el expediente.

(2) Se calcula sobre superficie declarada admisible.

(3) Aplicación del artículo 16 bis del RD 147/2023.

(4) Expediente con algunos recintos de pastos permanentes ubicados en espacios protegidos donde la carga ganadera mínima será 0,1 UGM/ha.

Puede verificar la integridad de una copia de este documento mediante la lectura del código QR adjunto o mediante el acceso a la dirección <https://ws050.juntadeandalucia.es/verificarFirma> indicando el código de VERIFICACIÓN

FIRMADO POR

RAQUEL MARIA ESPIN CRESPO

17/10/2024

VERIFICACIÓN

Pk2jmJDVJQXVSF7B6ESWF6FEMYA9VL

PÁG. 583/3958





APELLIDOS Y NOMBRE / RAZÓN SOCIAL

GERMAN ESPARTERO MARIA ISABEL

NIF

****4955*

EXPEDIENTE

1184120

RESOLUCIÓN

DENEGACIÓN DE LA AYUDA

DATOS DE MANTENIMIENTO UNIDADES

GRUPO DE PAGO	Sup. Dec. Admisible	Sup. Resuelta	Sobredecl.	% Sobredecl.
ZONAS DE LIMITACIONES NATURALES	0,00	0,00	0,00	0,00

RESUMEN DE PAGOS

	IMPORTE (Euros)			
	RESUELTO	FEADER	MAPA	CAPADR
A pagar	0,00	0,00	0,00	0,00

APLICACIÓN DE REDUCCIONES Y PENALIZACIONES (%)

Criterios de subvencionabilidad (1)	Presentación tardía	Omisión declaración	Condicionalidad
100,00	0,00	0,00	0,00

IMPORTE (Euros)

Calculado(2)	Reducción	Penalización	Reducción adicional (3)	Penalización adicional	Resuelto	FEADER	MAPA	CAPADR
0,00 €	0,00 €	0,00 €	0,00 €	0,00 €	0,00 €	0,00 €	0,00 €	0,00 €
Importe Unitario:	54,00 €	Nuevo Importe Unitario:	0,00 €					

RECINTOS PROPUESTOS

REF.	REFERENCIA SIGPAC	CULTIVO	S/R	USO SIGPAC	Sup. Dec. admisible	Sup. Campo	Sup. Determ.	Sup. Resuelta
-135499	14-007-034-00075-0001	OLIVAR	R		0,33		0,33	0,33
1700000006079577	14-007-036-00071-0002	OLIVAR	S		0,02		0,02	0,02
1700000006079578	14-007-036-00072-0001	OLIVAR	S		0,15		0,15	0,15
1700000006079579	14-007-036-00073-0001	OLIVAR	S		0,01		0,01	0,01
1700000006079580	14-007-036-00087-0001	OLIVAR	S		0,02		0,02	0,02
1700000006079581	14-007-036-00282-0003	OLIVAR	S		0,16		0,16	0,16
1700000006079594	14-007-033-00121-0001	OLIVAR	S		1,33		1,33	1,33
1700000006079595	14-007-033-00122-0003	OLIVAR	S		0,04		0,04	0,04
1700000006079599	14-007-034-00069-0001	OLIVAR	R		2,83		2,83	2,78
1700000006079600	14-007-034-00073-0001	OLIVAR	R		0,01		0,01	0,01
1700000006079601	14-007-034-00076-0001	OLIVAR	R		0,42		0,42	0,42
1700000006079603	14-007-034-00074-0001	OLIVAR	S		1,89		1,89	1,89
1700000006082795	14-007-011-00174-0001	OLIVAR	S		1,87		1,87	1,87
1700000006082796	14-007-033-00110-0003	OLIVAR	S		0,27		0,27	0,27
1700000006082798	14-007-033-00112-0002	OLIVAR	S		0,14		0,14	0,14
1700000006082799	14-007-028-00015-0001	OLIVAR	R		0,24		0,24	0,24
1700000006082800	14-007-028-00002-0002	OLIVAR	S		6,19		6,19	6,19
1700000006082801	14-007-028-00020-0002	OLIVAR	S		0,02		0,02	0,02
1700000006082802	14-007-036-00101-0003	OLIVAR	S		0,25		0,25	0,25
1700000006082807	14-007-036-00103-0002	OLIVAR	S		0,33		0,33	0,33

INCIDENCIAS

INCIDENCIA DESCRIPCIÓN

4272	Verifica que las líneas de declaración de las Solicitudes Únicas no tienen solapes con la capa de Retroactividad Gráfica (ambas de la misma campaña) a nivel de expediente/línea de declaración gráfica de la solicitud. Recinto:14-007-034-00069-00001 Cultivo: - Agregado de la referencia del recinto.:0 Zona de la referencia del recinto.:0 Superficie solapada.:0,05 Id. Incid.:98193279
74018	Productor que no es agricultor a título principal, según los datos del ejercicio fiscal n-1 y seguridad socia.
74053	Importe inferior a 100 Euros

(1) Con incidencias que retienen pago o deniegan el expediente.

(2) Se calcula sobre superficie declarada admisible.

(3) Aplicación del artículo 16 bis del RD 147/2023.

(4) Expediente con algunos recintos de pastos permanentes ubicados en espacios protegidos donde la carga ganadera mínima será 0,1 UGM/ha.

Puede verificar la integridad de una copia de este documento mediante la lectura del código QR adjunto o mediante el acceso a la dirección <https://ws050.juntadeandalucia.es/verificarFirma> indicando el código de VERIFICACIÓN

FIRMADO POR

RAQUEL MARIA ESPIN CRESPO

17/10/2024

VERIFICACIÓN

Pk2jmJDVJQXVSF7B6ESWF6FEMYA9VL

PÁG. 584/3958





APELLIDOS Y NOMBRE / RAZÓN SOCIAL

GIL GIL MARIA DEL CARMEN

NIF

****7766*

EXPEDIENTE

1276442

RESOLUCIÓN

DENEGACIÓN DE LA AYUDA

DATOS DE MANTENIMIENTO UNIDADES

GRUPO DE PAGO

ZONAS DE LIMITACIONES NATURALES

Sup. Dec. Admisible

0,00

Sup. Resuelta

0,00

Sobredecl.

0,00

% Sobredecl.

0,00

RESUMEN DE PAGOS

IMPORTE (Euros)

	<u>RESUELTO</u>	<u>FEADER</u>	<u>MAPA</u>	<u>CAPADR</u>
A pagar	0,00	0,00	0,00	0,00

APLICACIÓN DE REDUCCIONES Y PENALIZACIONES (%)

Criterios de subvencionabilidad (1)	Presentación tardía	Omisión declaración	Condicionidad
100,00	0,00	0,00	0,00

IMPORTE (Euros)

Calculado(2)	Reducción	Penalización	Reducción Penalización (3)	Penalización adicional	Resuelto	FEADER	MAPA	CAPADR
0,00 €	0,00 €	0,00 €	0,00 €	0,00 €	0,00 €	0,00 €	0,00 €	0,00 €
Importe Unitario:	54,00 €	Nuevo Importe Unitario:	0,00 €					

(1) Con incidencias que retienen pago o deniegan el expediente.

(2) Se calcula sobre superficie declarada admisible.

(3) Aplicación del artículo 16 bis del RD 147/2023.

(4) Expediente con algunos recintos de pastos permanentes ubicados en espacios protegidos donde la carga ganadera mínima será 0,1 UGM/ha.

Puede verificar la integridad de una copia de este documento mediante la lectura del código QR adjunto o mediante el acceso a la dirección <https://ws050.juntadeandalucia.es/verificarFirma> indicando el código de VERIFICACIÓN

FIRMADO POR	RAQUEL MARIA ESPIN CRESPO	17/10/2024	
VERIFICACIÓN	Pk2jmJDVJQXVSF7B6ESWF6FEMYA9VL	PÁG. 585/3958	



RECINTOS PROPUESTOS

REF.	REFERENCIA SIGPAC	CULTIVO	S/R	USO SIGPAC	Sup. Dec. admisible	Sup. Campo	Sup. Determ.	Sup. Resulta
-1513911	14-035-023-00128-0001	GUISANTES	S		0,61		0,61	0,00
-1513722	14-035-012-00660-0003	OLIVAR	S		0,20		0,20	0,20
-1513551	14-035-019-00244-0001	BARBECHO TRADICIONAL	S		0,07		0,07	0,07
-973738	14-035-019-00136-0006	BARBECHO TRADICIONAL	S		0,04		0,04	0,04
-973737	14-035-019-00136-0003	OLIVAR	S		0,02		0,02	0,02
-973736	14-035-019-00136-0004	BARBECHO TRADICIONAL	S		0,19		0,19	0,19
-973735	14-035-019-00140-0001	OLIVAR	S		0,14		0,14	0,14
-973734	14-035-019-00148-0002	BARBECHO TRADICIONAL	S		0,08		0,08	0,08
-973727	14-035-019-00152-0001	OLIVAR	S		0,09		0,09	0,09
-973608	14-035-046-00271-0001	TRIGO BLANDO	S		1,45		1,45	1,45
-708841	14-035-020-00282-0001	TRIGO BLANDO	S		0,42		0,42	0,42
-708835	14-035-022-00233-0002	GUISANTES	S		1,19		1,19	1,19
-708798	14-035-022-00237-0001	GUISANTES	S		0,46		0,46	0,46
-708797	14-035-022-00238-0002	GUISANTES	S		0,96		0,96	0,96
5233927	14-035-019-00130-0001	OLIVAR	S		0,25		0,25	0,25
6818066	14-035-019-00145-0001	OLIVAR	S		0,77		0,77	0,77
6818070	14-035-019-00157-0001	OLIVAR	S		0,24		0,24	0,24
6818071	14-035-019-00151-0001	OLIVAR	S		0,25		0,25	0,25
6818089	14-035-019-00158-0003	OLIVAR	S		0,20		0,20	0,00
6818090	14-035-019-00158-0004	OLIVAR	S		0,67		0,67	0,00
6818140	14-035-032-00123-0001	BARBECHO TRADICIONAL	S		1,93		1,93	1,93
6818141	14-035-032-00122-0001	BARBECHO TRADICIONAL	S		4,65		4,65	4,65
6818166	14-035-012-00768-0001	OLIVAR	S		0,45		0,45	0,45
6818167	14-035-026-00369-0001	OLIVAR	S		0,38		0,38	0,38
6818168	14-035-012-00660-0002	OLIVAR	S		0,13		0,13	0,13
6818169	14-035-012-00767-0001	OLIVAR	S		0,09		0,09	0,09
6818170	14-035-026-00419-0001	OLIVAR	S		0,39		0,39	0,00
1700000007082919	14-035-017-00458-0001	TRIGO BLANDO	S		3,10		3,10	3,10
1700000007082920	14-035-017-00574-0001	TRIGO BLANDO	S		0,68		0,68	0,68
1700000007082921	14-035-021-00093-0003	CEBADA	S		2,17		2,17	2,17
1700000007082922	14-035-021-00094-0001	CEBADA	S		0,40		0,40	0,40
1700000007082924	14-035-019-00243-0001	BARBECHO TRADICIONAL	S		1,44		1,44	1,44
1700000007082925	14-035-019-00484-0001	TRIGO BLANDO	S		1,47		1,47	1,47
1700000007082927	14-035-019-00110-0001	TRIGO BLANDO	S		2,43		2,43	2,43
1700000007082928	14-035-017-00103-0002	TRIGO BLANDO	S		1,74		1,74	1,74
1700000007082929	14-035-023-00129-0001	GUISANTES	S		0,65		0,65	0,65
1700000007082931	14-035-010-00209-0001	BARBECHO TRADICIONAL	S		0,72		0,72	0,72
1700000007082932	14-035-019-00560-0002	TRIGO BLANDO	S		1,30		1,30	1,30
1700000007082933	14-035-009-00356-0001	TRIGO BLANDO	S		0,77		0,77	0,77
1700000007082934	14-035-031-00486-0002	CEBADA	S		1,43		1,43	1,43
1700000007082935	14-035-021-00016-0001	TRIGO BLANDO	S		0,35		0,35	0,35
1700000007082936	14-035-021-00015-0001	TRIGO BLANDO	S		1,17		1,17	1,17
1700000007082937	14-008-028-00307-0001	TRIGO BLANDO	S		1,02		1,02	1,02
1700000007082938	14-035-031-00488-0002	CEBADA	S		0,20		0,20	0,20
1700000007082940	14-035-053-00004-0002	TRIGO BLANDO	S		0,08		0,08	0,08
1700000007082941	14-035-053-00005-0001	TRIGO BLANDO	S		1,66		1,66	1,66
1700000007082942	14-035-053-00006-0002	TRIGO BLANDO	S		1,45		1,45	1,45
1700000007082945	14-035-046-00351-0001	BARBECHO TRADICIONAL	S		0,85		0,85	0,85
1700000007082946	14-035-043-09001-0003	BARBECHO TRADICIONAL	S		0,17		0,17	0,17
1700000007082947	14-035-046-00350-0001	BARBECHO TRADICIONAL	S		0,25		0,25	0,25
1700000007082948	14-035-046-00267-0001	TRIGO BLANDO	S		1,10		1,10	1,10
1700000007082949	14-035-048-00205-0001	BARBECHO TRADICIONAL	S		0,73		0,73	0,73

(1) Con incidencias que retienen pago o deniegan el expediente.

(2) Se calcula sobre superficie declarada admisible.

(3) Aplicación del artículo 16 bis del RD 147/2023.

(4) Expediente con algunos recintos de pastos permanentes ubicados en espacios protegidos donde la carga ganadera mínima será 0,1 UGM/ha.

Puede verificar la integridad de una copia de este documento mediante la lectura del código QR adjunto o mediante el acceso a la dirección <https://ws050.juntadeandalucia.es/verificarFirma> indicando el código de VERIFICACIÓN

FIRMADO POR

RAQUEL MARIA ESPIN CRESPO

17/10/2024

VERIFICACIÓN

Pk2jmJDVJQXVSF7B6ESWF6FEMYA9VL

PÁG. 586/3958





RECINTOS PROPUESTOS

REF.	REFERENCIA SIGPAC	CULTIVO	S/R	USO SIGPAC	Sup. Dec. admisible	Sup. Campo	Sup. Determ.	Sup. Resuelta
170000007082950	14-035-048-00265-0001	GUISANTES	S		0,94		0,94	0,94
170000007082951	14-035-048-00199-0001	BARBECHO TRADICIONAL	S		2,86		2,86	2,86
170000007082952	14-035-048-00200-0001	BARBECHO TRADICIONAL	S		0,50		0,50	0,50
170000007082953	14-035-009-00135-0002	TRIGO BLANDO	S		0,29		0,29	0,29
170000007082954	14-035-009-00135-0001	TRIGO BLANDO	S		0,36		0,36	0,36
170000007082957	14-008-028-00302-0001	TRIGO BLANDO	S		0,08		0,08	0,08
170000007082958	14-008-028-00301-0001	TRIGO BLANDO	S		0,88		0,88	0,88
170000007082959	14-035-017-00103-0001	OLIVAR	S		0,32		0,32	0,32
170000007082961	14-035-019-00142-0004	OLIVAR	S		0,02		0,02	0,02
170000007082962	14-035-019-00142-0005	OLIVAR	S		1,25		1,25	1,25
170000007082963	14-035-009-00139-0001	TRIGO BLANDO	S		0,38		0,38	0,38
170000007082964	14-035-016-00314-0001	TRIGO BLANDO	S		2,87		2,87	2,87
170000007082965	14-035-031-00486-0009	OLIVAR	S		0,05		0,05	0,05
170000007082967	14-035-014-00153-0001	BARBECHO TRADICIONAL	S		0,78		0,78	0,78
170000007082968	14-035-014-00134-0001	BARBECHO TRADICIONAL	S		1,30		1,30	1,30
170000007082969	14-035-019-00119-0001	BARBECHO TRADICIONAL	S		0,63		0,63	0,63
170000007082970	14-035-017-00241-0001	BARBECHO TRADICIONAL	S		2,28		2,28	2,28
170000007082971	14-035-019-00120-0001	BARBECHO TRADICIONAL	S		0,12		0,12	0,12
170000007082972	14-035-019-00137-0003	BARBECHO TRADICIONAL	S		0,15		0,15	0,15
170000007082973	14-035-017-00102-0001	TRIGO BLANDO	S		0,41		0,41	0,41
170000007082974	14-035-019-00138-0001	OLIVAR	S		0,31		0,31	0,31
170000007082975	14-035-019-00256-0001	TRIGO BLANDO	S		1,04		1,04	1,04
170000007082976	14-035-031-00488-0005	OLIVAR	S		0,06		0,06	0,06
170000007082977	14-035-019-00134-0001	BARBECHO TRADICIONAL	S		0,31		0,31	0,31
170000007082978	14-035-031-00488-0003	OLIVAR	S		0,07		0,07	0,07
170000007082979	14-035-019-00308-0001	BARBECHO TRADICIONAL	S		1,00		1,00	1,00
170000007082980	14-035-031-00486-0003	OLIVAR	S		0,06		0,06	0,06
170000007082981	14-035-019-00274-0001	BARBECHO TRADICIONAL	S		1,08		1,08	1,08
170000007082982	14-035-031-00488-0006	OLIVAR	S		0,28		0,28	0,28
170000007082983	14-035-020-00421-0001	GUISANTES	S		1,26		1,26	1,26
170000007082985	14-035-031-00486-0005	OLIVAR	S		0,43		0,43	0,43
170000007082986	14-035-020-00422-0001	GUISANTES	S		0,97		0,97	0,97
170000007082987	14-035-031-00486-0004	OLIVAR	S		0,26		0,26	0,26
170000007082988	14-035-031-00486-0006	OLIVAR	S		0,07		0,07	0,07
170000007082989	14-035-045-00044-0001	BARBECHO TRADICIONAL	S		1,49		1,49	1,49

INCIDENCIAS

INCIDENCIA DESCRIPCIÓN

- 3790 Recinto declarado inactivo
 Recinto:14-035-019-00158-00003 Cultivo: -
 Recinto:14-035-019-00158-00004 Cultivo: -
 Recinto:14-035-023-00128-00001 Cultivo: -
 Recinto:14-035-026-00419-00001 Cultivo: -
- 3795 Recinto declarado con una situación de riesgo de abandono.
 Recinto:14-035-019-00137-00003 Cultivo: -
 Recinto:14-035-019-00148-00002 Cultivo: -
- 74018 Productor que no es agricultor a título principal, según los datos del ejercicio fiscal n-1 y seguridad socia.
- 74053 Importe inferior a 100 Euros

Datos considerados para el Cálculo de la Carga Ganadera del expediente

Superficie determinada para Cálculo Carga Ganadera: 0,00 ha
 Carga Ganadera del Expediente: 0,00 ugm/ha

(1) Con incidencias que retienen pago o deniegan el expediente.
 (2) Se calcula sobre superficie declarada admisible.
 (3) Aplicación del artículo 16 bis del RD 147/2023.
 (4) Expediente con algunos recintos de pastos permanentes ubicados en espacios protegidos donde la carga ganadera mínima será 0,1 UGM/ha.

Puede verificar la integridad de una copia de este documento mediante la lectura del código QR adjunto o mediante el acceso a la dirección https://ws050.juntadeandalucia.es/verificarFirma indicando el código de VERIFICACIÓN			
FIRMADO POR	RAQUEL MARIA ESPIN CRESPO	17/10/2024	
VERIFICACIÓN	Pk2jmJDVJQXVSF7B6ESWF6FEMYA9VL	PÁG. 587/3958	



Datos considerados para el Cálculo de la Carga Ganadera del expediente

Incidencias de carga ganadera

INCIDENCIA DESCRIPCIÓN

3795	Recinto declarado con una situación de riesgo de abandono. Recinto:14-035-019-00148-00002 Cultivo: - Recinto:14-035-019-00137-00003 Cultivo: -
86132	Recinto superficie forrajera que no realiza la actividad de producción de pastoreo. Recinto:14-035-019-00244-00001 Cultivo:20000 BARBECHO TRADICIONAL-SIN VARIEDAD Secano Recinto:14-035-019-00136-00006 Cultivo:20000 BARBECHO TRADICIONAL-SIN VARIEDAD Secano Recinto:14-035-019-00136-00004 Cultivo:20000 BARBECHO TRADICIONAL-SIN VARIEDAD Secano Recinto:14-035-019-00148-00002 Cultivo:20000 BARBECHO TRADICIONAL-SIN VARIEDAD Secano Recinto:14-035-032-00123-00001 Cultivo:20000 BARBECHO TRADICIONAL-SIN VARIEDAD Secano Recinto:14-035-032-00122-00001 Cultivo:20000 BARBECHO TRADICIONAL-SIN VARIEDAD Secano Recinto:14-035-019-00243-00001 Cultivo:20000 BARBECHO TRADICIONAL-SIN VARIEDAD Secano Recinto:14-035-010-00209-00001 Cultivo:20000 BARBECHO TRADICIONAL-SIN VARIEDAD Secano Recinto:14-035-046-00351-00001 Cultivo:20000 BARBECHO TRADICIONAL-SIN VARIEDAD Secano Recinto:14-035-043-09001-00003 Cultivo:20000 BARBECHO TRADICIONAL-SIN VARIEDAD Secano Recinto:14-035-046-00350-00001 Cultivo:20000 BARBECHO TRADICIONAL-SIN VARIEDAD Secano Recinto:14-035-048-00205-00001 Cultivo:20000 BARBECHO TRADICIONAL-SIN VARIEDAD Secano Recinto:14-035-048-00199-00001 Cultivo:20000 BARBECHO TRADICIONAL-SIN VARIEDAD Secano Recinto:14-035-048-00200-00001 Cultivo:20000 BARBECHO TRADICIONAL-SIN VARIEDAD Secano Recinto:14-035-014-00153-00001 Cultivo:20000 BARBECHO TRADICIONAL-SIN VARIEDAD Secano Recinto:14-035-014-00134-00001 Cultivo:20000 BARBECHO TRADICIONAL-SIN VARIEDAD Secano Recinto:14-035-019-00119-00001 Cultivo:20000 BARBECHO TRADICIONAL-SIN VARIEDAD Secano Recinto:14-035-017-00241-00001 Cultivo:20000 BARBECHO TRADICIONAL-SIN VARIEDAD Secano Recinto:14-035-019-00120-00001 Cultivo:20000 BARBECHO TRADICIONAL-SIN VARIEDAD Secano Recinto:14-035-019-00137-00003 Cultivo:20000 BARBECHO TRADICIONAL-SIN VARIEDAD Secano Recinto:14-035-019-00134-00001 Cultivo:20000 BARBECHO TRADICIONAL-SIN VARIEDAD Secano Recinto:14-035-019-00308-00001 Cultivo:20000 BARBECHO TRADICIONAL-SIN VARIEDAD Secano Recinto:14-035-019-00274-00001 Cultivo:20000 BARBECHO TRADICIONAL-SIN VARIEDAD Secano Recinto:14-035-045-00044-00001 Cultivo:20000 BARBECHO TRADICIONAL-SIN VARIEDAD Secano

(1) Con incidencias que retienen pago o deniegan el expediente.

(2) Se calcula sobre superficie declarada admisible.

(3) Aplicación del artículo 16 bis del RD 147/2023.

(4) Expediente con algunos recintos de pastos permanentes ubicados en espacios protegidos donde la carga ganadera mínima será 0,1 UGM/ha.

Puede verificar la integridad de una copia de este documento mediante la lectura del código QR adjunto o mediante el acceso a la dirección <https://ws050.juntadeandalucia.es/verificarFirma> indicando el código de VERIFICACIÓN

FIRMADO POR	RAQUEL MARIA ESPIN CRESPO	17/10/2024	
VERIFICACIÓN	Pk2jmJDVJQXVSF7B6ESWF6FEMYA9VL	PÁG. 588/3958	



APELLIDOS Y NOMBRE / RAZÓN SOCIAL

GIL LOPEZ GABRIEL

NIF

****4687*

EXPEDIENTE

1229668

RESOLUCIÓN

DENEGACIÓN DE LA AYUDA

DATOS DE MANTENIMIENTO UNIDADES

GRUPO DE PAGO

ZONAS DE LIMITACIONES NATURALES

**Sup. Dec.
Admisible**

0,00

**Sup.
Resuelta**

0,00

Sobredecl.

0,00

% Sobredecl.

0,00

RESUMEN DE PAGOS

	IMPORTE (Euros)			
	RESUELTO	FEADER	MAPA	CAPADR
A pagar	0,00	0,00	0,00	0,00

APLICACIÓN DE REDUCCIONES Y PENALIZACIONES (%)

Crterios de subvencionabilidad (1)	Presentación tardía	Omisión declaración	Condicionalidad
100,00	0,00	0,00	0,00

IMPORTE (Euros)

Calculado(2)	Reducción	Penalización	Reducción Penalización (3)	Penalización adicional	Resuelto	FEADER	MAPA	CAPADR
0,00 €	0,00 €	0,00 €	0,00 €	0,00 €	0,00 €	0,00 €	0,00 €	0,00 €
Importe Unitario:	54,00 €	Nuevo Importe Unitario:	0,00 €					

(1) Con incidencias que retienen pago o deniegan el expediente.

(2) Se calcula sobre superficie declarada admisible.

(3) Aplicación del artículo 16 bis del RD 147/2023.

(4) Expediente con algunos recintos de pastos permanentes ubicados en espacios protegidos donde la carga ganadera mínima será 0,1 UGM/ha.

Puede verificar la integridad de una copia de este documento mediante la lectura del código QR adjunto o mediante el acceso a la dirección <https://ws050.juntadeandalucia.es/verificarFirma> indicando el código de VERIFICACIÓN

FIRMADO POR	RAQUEL MARIA ESPIN CRESPO	17/10/2024	
VERIFICACIÓN	Pk2jmJDVJQXVSF7B6ESWF6FEMYA9VL	PÁG. 589/3958	



RECINTOS PROPUESTOS

REF.	REFERENCIA SIGPAC	CULTIVO	S/R	USO SIGPAC	Sup. Dec. admisible	Sup. Campo	Sup. Determ.	Sup. Resuelta
-1617845	14-035-051-00288-0002	TRIGO BLANDO	S		0,77		0,77	0,77
-1381608	14-035-020-00318-0001	TRIGO BLANDO	S		0,22		0,22	0,22
-1339613	14-035-052-00528-0001	TRANQUILLÓN	S		0,56		0,56	0,56
-1339612	14-035-052-00527-0001	TRANQUILLÓN	S		2,13		2,13	2,13
-1339604	14-035-052-00526-0001	TRANQUILLÓN	S		0,81		0,81	0,81
-1339562	14-035-052-00524-0010	BARBECHO TRADICIONAL	S		0,39		0,39	0,39
-1339561	14-035-052-00524-0010	BARBECHO TRADICIONAL	S		1,79		1,79	1,79
-1339558	14-035-052-00526-0001	BARBECHO TRADICIONAL	S		0,70		0,70	0,70
-1339437	14-035-051-00289-0002	TRIGO BLANDO	S		0,06		0,06	0,06
-1339217	14-035-017-00768-0004	OLIVAR	S		0,61		0,61	0,61
-782632	14-035-051-00089-0002	BARBECHO TRADICIONAL	S		0,03		0,03	0,03
-530670	14-035-018-00510-0001	OLIVAR	S		6,16		6,16	6,16
-133075	14-035-052-00524-0010	TRANQUILLÓN	S		1,66		1,66	1,66
4619302	14-035-017-00687-0002	OLIVAR	S		0,80		0,80	0,80
4619314	14-035-051-00089-0001	OLIVAR	S		0,33		0,33	0,33
4619315	14-035-024-00445-0001	OLIVAR	S		0,34		0,34	0,34
4619316	14-035-051-00097-0003	OLIVAR	S		0,18		0,18	0,18
4619318	14-035-024-00174-0001	OLIVAR	S		0,18		0,18	0,18
4619319	14-035-024-00173-0001	OLIVAR	S		0,29		0,29	0,29
170000006461003	14-035-020-00315-0001	TRIGO BLANDO	S		1,23		1,23	1,23
170000006461004	14-035-020-00319-0002	TRIGO BLANDO	S		1,31		1,31	1,31
170000006461005	14-035-020-00036-0001	TRIGO BLANDO	S		0,96		0,96	0,96
170000006461006	14-035-020-00037-0001	TRIGO BLANDO	S		4,19		4,19	4,19
170000006461007	14-035-020-09015-0002	TRIGO BLANDO	S		0,08		0,08	0,08
170000006461008	14-035-020-00325-0001	TRIGO BLANDO	S		1,34		1,34	1,34
170000006461010	14-035-052-00526-0001	BARBECHO TRADICIONAL	S		0,48		0,48	0,48
170000006461011	14-035-052-00490-0001	CEBADA	S		0,83		0,83	0,83
170000006461012	14-035-039-00107-0001	TRIGO BLANDO	S		6,89		6,89	6,89
170000006461013	14-035-022-00160-0001	CEBADA	S		0,77		0,77	0,77
170000006461014	14-035-022-00161-0001	CEBADA	S		0,84		0,84	0,84
170000006461015	14-035-022-00228-0001	CEBADA	S		1,59		1,59	1,59
170000006461016	14-035-052-00539-0001	TRANQUILLÓN	S		1,99		1,99	1,99
170000006461017	14-035-008-00084-0002	AVENA	S		0,08		0,08	0,08
170000006461018	14-035-008-00084-0001	AVENA	S		0,39		0,39	0,39
170000006461019	14-035-008-00081-0006	AVENA	S		0,08		0,08	0,08
170000006461020	14-035-008-00081-0005	AVENA	S		3,21		3,21	3,21
170000006461021	14-035-049-00083-0002	BARBECHO TRADICIONAL	S		1,36		1,36	1,36
170000006461022	14-035-049-00106-0001	TRIGO BLANDO	S		0,86		0,86	0,86
170000006461024	14-070-021-00009-0002	BARBECHO TRADICIONAL	S		3,21		3,21	3,21
170000006461025	14-035-052-00537-0001	BARBECHO TRADICIONAL	S		1,06		1,06	1,06
170000006461026	14-035-039-00108-0001	TRIGO BLANDO	S		7,46		7,46	7,46
170000006461027	14-035-048-00484-0001	CEBADA	S		0,80		0,80	0,80
170000006461028	14-035-048-00483-0001	CEBADA	S		0,44		0,44	0,44
170000006461029	14-035-024-00042-0007	GUISANTES	S		0,68		0,68	0,68
170000006461030	14-035-024-00043-0002	GUISANTES	S		0,84		0,84	0,84
170000006461031	14-035-052-00426-0001	GUISANTES	S		0,06		0,06	0,06
170000006461033	14-035-052-00425-0001	GUISANTES	S		0,63		0,63	0,63
170000006461034	14-035-017-00529-0001	TRIGO BLANDO	S		0,05		0,05	0,05
170000006461035	14-035-014-00162-0001	AVENA	S		2,38		2,38	2,38
170000006461036	14-035-017-00525-0002	TRIGO BLANDO	S		0,23		0,23	0,23
170000006461037	14-035-052-00512-0001	GUISANTES	S		1,56		1,56	1,56
170000006461038	14-035-017-00523-0001	TRIGO BLANDO	S		1,07		1,07	1,07

(1) Con incidencias que retienen pago o deniegan el expediente.
 (2) Se calcula sobre superficie declarada admisible.
 (3) Aplicación del artículo 16 bis del RD 147/2023.
 (4) Expediente con algunos recintos de pastos permanentes ubicados en espacios protegidos donde la carga ganadera mínima será 0,1 UGM/ha.

Puede verificar la integridad de una copia de este documento mediante la lectura del código QR adjunto o mediante el acceso a la dirección https://ws050.juntadeandalucia.es/verificarFirma indicando el código de VERIFICACIÓN			
FIRMADO POR	RAQUEL MARIA ESPIN CRESPO	17/10/2024	
VERIFICACIÓN	Pk2jmJDVJQXVSF7B6ESWF6FEMYA9VL	PÁG. 590/3958	

**RECINTOS PROPUESTOS**

REF.	REFERENCIA SIGPAC	CULTIVO	S/R	USO SIGPAC	Sup. Dec. admisible	Sup. Campo	Sup. Determ.	Sup. Resuelta
170000006461039	14-035-017-00524-0001	TRIGO BLANDO	S		0,88		0,88	0,88
170000006461040	14-035-017-00528-0001	TRIGO BLANDO	S		1,43		1,43	1,43
170000006461041	14-070-021-00048-0003	BARBECHO TRADICIONAL	S		10,38		10,38	10,38
170000006461042	14-035-052-00534-0001	BARBECHO TRADICIONAL	S		1,65		1,65	1,65
170000006461043	14-035-052-00562-0001	GUISANTES	S		0,68		0,68	0,68
170000006461044	14-035-053-00403-0007	BARBECHO TRADICIONAL	S		0,48		0,48	0,48
170000006461045	14-035-052-00525-0001	BARBECHO TRADICIONAL	S		0,52		0,52	0,52
170000006461046	14-070-021-00006-0001	BARBECHO TRADICIONAL	S		7,11		7,11	7,11
170000006461047	14-035-052-00550-0001	GUISANTES	S		2,10		2,10	2,10

INCIDENCIAS**INCIDENCIA DESCRIPCIÓN**

- 74018 Productor que no es agricultor a título principal, según los datos del ejercicio fiscal n-1 y seguridad socia.
- 74053 Importe inferior a 100 Euros
- 86122 Recinto superficie forrajera que realiza la actividad de producción de pastoreo y no declara el o los códigos del Registro de Explotaciones Ganaderas de Andalucía, REGA.
Recinto:14-035-039-00108-00002 Cultivo:62000 PASTOS PERMANENTES DE 5 O MAS AÑOS-SIN VARIEDAD Secano
Recinto:14-035-049-09008-00005 Cultivo:20000 BARBECHO TRADICIONAL-SIN VARIEDAD Secano
- 86124 Recinto de forrajera para Cálculo de Carga Ganadera que No pertenece a Explotación.
Recinto:14-035-039-00108-00002 Cultivo:62000 PASTOS PERMANENTES DE 5 O MAS AÑOS-SIN VARIEDAD Secano
Recinto:14-035-049-09008-00005 Cultivo:20000 BARBECHO TRADICIONAL-SIN VARIEDAD Secano

Datos considerados para el Cálculo de la Carga Ganadera del expediente

Superficie determinada para Cálculo Carga Ganadera: 2,27 ha

Carga Ganadera del Expediente: 6,67 ugm/ha

Explotación	Especie	Ugm Calculada para CG
ES140350000328	CAPRINA	0,53
ES140350000328	OVINA	14,61

Recintos Determinados para el Cálculo de Garga Ganadera

REF.	REFERENCIA SIGPAC	CULTIVO	DESCRIPCIÓN CULTIVO	S/R	SUP. RESUELTA (ha)
-1339561	14-035-052-00524-00010	20000	BARBECHO TRADICIONAL-SIN VARIEDAD	S	1,79
170000006461010	14-035-052-00526-00001	20000	BARBECHO TRADICIONAL-SIN VARIEDAD	S	0,48

Incidenias de carga ganadera**INCIDENCIA DESCRIPCIÓN**

- 86122 Recinto superficie forrajera que realiza la actividad de producción de pastoreo y no declara el o los códigos del Registro de Explotaciones Ganaderas de Andalucía, REGA.
Recinto:14-035-039-00108-00002 Cultivo:62000 PASTOS PERMANENTES DE 5 O MAS AÑOS-SIN VARIEDAD Secano
Recinto:14-035-049-09008-00005 Cultivo:20000 BARBECHO TRADICIONAL-SIN VARIEDAD Secano
- 86124 Recinto de forrajera para Cálculo de Carga Ganadera que No pertenece a Explotación.
Recinto:14-035-039-00108-00002 Cultivo:62000 PASTOS PERMANENTES DE 5 O MAS AÑOS-SIN VARIEDAD Secano
Recinto:14-035-049-09008-00005 Cultivo:20000 BARBECHO TRADICIONAL-SIN VARIEDAD Secano
- 86128 Recinto de Forrajeras que no ha contabilizado para Carga Ganadera por no tener una explotación válida para el cálculo de la Carga Ganadera
Recinto:14-035-039-00108-00002 Cultivo:62 PASTOS PERMANENTES DE 5 O MAS AÑOS-
Recinto:14-035-049-09008-00005 Cultivo:20 BARBECHO TRADICIONAL-
- 86132 Recinto superficie forrajera que no realiza la actividad de producción de pastoreo.
Recinto:14-035-052-00524-00010 Cultivo:20000 BARBECHO TRADICIONAL-SIN VARIEDAD Secano
Recinto:14-035-052-00526-00001 Cultivo:20000 BARBECHO TRADICIONAL-SIN VARIEDAD Secano
Recinto:14-035-051-00089-00002 Cultivo:20000 BARBECHO TRADICIONAL-SIN VARIEDAD Secano
Recinto:14-035-049-00083-00002 Cultivo:20000 BARBECHO TRADICIONAL-SIN VARIEDAD Secano

(1) Con incidencias que retienen pago o deniegan el expediente.

(2) Se calcula sobre superficie declarada admisible.

(3) Aplicación del artículo 16 bis del RD 147/2023.

(4) Expediente con algunos recintos de pastos permanentes ubicados en espacios protegidos donde la carga ganadera mínima será 0,1 UGM/ha.

Puede verificar la integridad de una copia de este documento mediante la lectura del código QR adjunto o mediante el acceso a la dirección <https://ws050.juntadeandalucia.es/verificarFirma> indicando el código de VERIFICACIÓN

FIRMADO POR

RAQUEL MARIA ESPIN CRESPO

17/10/2024

VERIFICACIÓN

Pk2jmJDVJQXVSF7B6ESWF6FEMYA9VL

PÁG. 591/3958





Recinto:14-070-021-00009-00002 Cultivo:20000 BARBECHO TRADICIONAL-SIN VARIEDAD Secano
Recinto:14-035-052-00537-00001 Cultivo:20000 BARBECHO TRADICIONAL-SIN VARIEDAD Secano
Recinto:14-070-021-00048-00003 Cultivo:20000 BARBECHO TRADICIONAL-SIN VARIEDAD Secano
Recinto:14-035-052-00534-00001 Cultivo:20000 BARBECHO TRADICIONAL-SIN VARIEDAD Secano
Recinto:14-035-053-00403-00007 Cultivo:20000 BARBECHO TRADICIONAL-SIN VARIEDAD Secano
Recinto:14-035-052-00525-00001 Cultivo:20000 BARBECHO TRADICIONAL-SIN VARIEDAD Secano
Recinto:14-070-021-00006-00001 Cultivo:20000 BARBECHO TRADICIONAL-SIN VARIEDAD Secano

(1) Con incidencias que retienen pago o deniegan el expediente.

(2) Se calcula sobre superficie declarada admisible.

(3) Aplicación del artículo 16 bis del RD 147/2023.

(4) Expediente con algunos recintos de pastos permanentes ubicados en espacios protegidos donde la carga ganadera mínima será 0,1 UGM/ha.

Puede verificar la integridad de una copia de este documento mediante la lectura del código QR adjunto o mediante el acceso a la dirección <https://ws050.juntadeandalucia.es/verificarFirma> indicando el código de VERIFICACIÓN

FIRMADO POR	RAQUEL MARIA ESPIN CRESPO	17/10/2024
VERIFICACIÓN	Pk2jmJDVJQXVSF7B6ESWF6FEMYA9VL	PÁG. 592/3958





APELLIDOS Y NOMBRE / RAZÓN SOCIAL

GIL MURILLO MARIA DEL CARMEN

NIF

****4603*

EXPEDIENTE

1105221

RESOLUCIÓN

DENEGACIÓN DE LA AYUDA

DATOS DE MANTENIMIENTO UNIDADES

GRUPO DE PAGO	Sup. Dec. Admisible	Sup. Resuelta	Sobredecl.	% Sobredecl.
ZONAS DE LIMITACIONES NATURALES	0,00	0,00	0,00	0,00

RESUMEN DE PAGOS

	IMPORTE (Euros)			
	RESUELTO	FEADER	MAPA	CAPADR
A pagar	0,00	0,00	0,00	0,00

APLICACIÓN DE REDUCCIONES Y PENALIZACIONES (%)

Criterios de subvencionabilidad (1)	Presentación tardía	Omisión declaración	Condicionalidad
100,00	0,00	0,00	0,00

IMPORTE (Euros)

Calculado(2)	Reducción	Penalización	Reducción adicional (3)	Penalización adicional	Resuelto	FEADER	MAPA	CAPADR
0,00 €	0,00 €	0,00 €	0,00 €	0,00 €	0,00 €	0,00 €	0,00 €	0,00 €
Importe Unitario:	54,00 €	Nuevo Importe Unitario:	0,00 €					

RECINTOS PROPUESTOS

REF.	REFERENCIA SIGPAC	CULTIVO	S/R	USO SIGPAC	Sup. Dec. admisible	Sup. Campo	Sup. Determ.	Sup. Resuelta
-1503179	14-035-041-00001-0007	BARBECHO TRADICIONAL	S		7,01		7,01	7,01
-781810	14-035-051-00025-0002	GUISANTES	S		1,27		1,27	1,27
-491219	14-035-009-00198-0001	OLIVAR	S		0,32		0,32	0,32
170000006832574	14-035-008-00211-0001	TRIGO BLANDO	S		0,67		0,67	0,67
170000006832575	14-035-008-00212-0001	TRIGO BLANDO	S		1,28		1,28	1,28
170000006832576	14-035-009-00366-0001	TRIGO BLANDO	S		1,00		1,00	1,00
170000006832577	14-035-009-00367-0001	TRIGO BLANDO	S		0,66		0,66	0,66
170000006832578	14-035-009-00368-0001	TRIGO BLANDO	S		0,41		0,41	0,41
170000006832579	14-035-009-00369-0001	TRIGO BLANDO	S		8,78		8,78	8,78
170000006832580	14-035-009-00370-0001	TRIGO BLANDO	S		4,58		4,58	4,58
170000006832581	14-035-016-00199-0002	TRIGO BLANDO	S		0,10		0,10	0,10
170000006832582	14-035-016-00200-0001	TRIGO BLANDO	S		0,09		0,09	0,09
170000006832583	14-035-045-00026-0001	TRIGO BLANDO	S		0,92		0,92	0,92
170000006832584	14-035-045-00029-0001	TRIGO BLANDO	S		7,22		7,22	7,22
170000006832586	14-035-043-00408-0003	OLIVAR	S		0,68		0,68	0,68
170000006832587	14-035-010-00158-0001	TRIGO BLANDO	S		0,13		0,13	0,13
170000006832588	14-035-009-00083-0001	BARBECHO TRADICIONAL	S		0,49		0,49	0,49
170000006832589	14-035-043-00409-0001	BARBECHO TRADICIONAL	S		0,54		0,54	0,54
170000006832590	14-035-043-00410-0001	BARBECHO TRADICIONAL	S		0,04		0,04	0,04
170000006832591	14-035-009-00088-0001	BARBECHO TRADICIONAL	S		0,49		0,49	0,49
170000006832592	14-035-009-00083-0002	BARBECHO TRADICIONAL	S		0,12		0,12	0,12
170000006832593	14-035-009-00091-0001	GUISANTES	S		1,39		1,39	1,39
170000006832594	14-035-009-00103-0002	GUISANTES	S		2,34		2,34	2,34
170000006832597	14-035-051-00007-0001	GUISANTES	S		0,34		0,34	0,34
170000006832599	14-035-048-00782-0001	GUISANTES	S		0,25		0,25	0,25
170000006832600	14-035-048-00799-0001	GUISANTES	S		0,48		0,48	0,48
170000006832601	14-035-048-00780-0001	GUISANTES	S		0,75		0,75	0,75
170000006832602	14-035-048-00781-0001	GUISANTES	S		0,21		0,21	0,21

(1) Con incidencias que retienen pago o deniegan el expediente.

(2) Se calcula sobre superficie declarada admisible.

(3) Aplicación del artículo 16 bis del RD 147/2023.

(4) Expediente con algunos recintos de pastos permanentes ubicados en espacios protegidos donde la carga ganadera mínima será 0,1 UGM/ha.

Puede verificar la integridad de una copia de este documento mediante la lectura del código QR adjunto o mediante el acceso a la dirección <https://ws050.juntadeandalucia.es/verificarFirma> indicando el código de VERIFICACIÓN

FIRMADO POR

RAQUEL MARIA ESPIN CRESPO

17/10/2024

VERIFICACIÓN

Pk2jmJDVJQXVSF7B6ESWF6FEMYA9VL

PÁG. 593/3958





INCIDENCIAS

INCIDENCIA DESCRIPCIÓN

- 74018 Productor que no es agricultor a título principal, según los datos del ejercicio fiscal n-1 y seguridad socia.
74053 Importe inferior a 100 Euros

Datos considerados para el Cálculo de la Carga Ganadera del expediente

Superficie determinada para Cálculo Carga Ganadera: 0,00 ha

Carga Ganadera del Expediente: 0,00 ugm/ha

Incidenias de carga ganadera

INCIDENCIA DESCRIPCIÓN

- 86132 Recinto superficie forrajera que no realiza la actividad de producción de pastoreo.
Recinto:14-035-041-00001-00007 Cultivo:20000 BARBECHO TRADICIONAL-SIN VARIEDAD Secano
Recinto:14-035-009-00083-00001 Cultivo:20000 BARBECHO TRADICIONAL-SIN VARIEDAD Secano
Recinto:14-035-043-00409-00001 Cultivo:20000 BARBECHO TRADICIONAL-SIN VARIEDAD Secano
Recinto:14-035-043-00410-00001 Cultivo:20000 BARBECHO TRADICIONAL-SIN VARIEDAD Secano
Recinto:14-035-009-00088-00001 Cultivo:20000 BARBECHO TRADICIONAL-SIN VARIEDAD Secano
Recinto:14-035-009-00083-00002 Cultivo:20000 BARBECHO TRADICIONAL-SIN VARIEDAD Secano

(1) Con incidencias que retienen pago o deniegan el expediente.

(2) Se calcula sobre superficie declarada admisible.

(3) Aplicación del artículo 16 bis del RD 147/2023.

(4) Expediente con algunos recintos de pastos permanentes ubicados en espacios protegidos donde la carga ganadera mínima será 0,1 UGM/ha.

Puede verificar la integridad de una copia de este documento mediante la lectura del código QR adjunto o mediante el acceso a la dirección <https://ws050.juntadeandalucia.es/verificarFirma> indicando el código de VERIFICACIÓN

FIRMADO POR

RAQUEL MARIA ESPIN CRESPO

17/10/2024

VERIFICACIÓN

Pk2jmJDVJQXVSF7B6ESWF6FEMYA9VL

PÁG. 594/3958





APELLIDOS Y NOMBRE / RAZÓN SOCIAL

GIL RAMOS ALBERTO

NIF

****2179*

EXPEDIENTE

1177645

RESOLUCIÓN

DENEGACIÓN DE LA AYUDA

DATOS DE MANTENIMIENTO UNIDADES

GRUPO DE PAGO

ZONAS DE LIMITACIONES NATURALES

**Sup. Dec.
Admisible**

0,00

**Sup.
Resuelta**

0,00

Sobredecl.

0,00

% Sobredecl.

0,00

RESUMEN DE PAGOS

IMPORTE (Euros)

	<u>RESUELTO</u>	<u>FEADER</u>	<u>MAPA</u>	<u>CAPADR</u>
A pagar	0,00	0,00	0,00	0,00

APLICACIÓN DE REDUCCIONES Y PENALIZACIONES (%)

Crterios de subvencionabilidad (1)	Presentación tardía	Omisión declaración	Condicionalidad
100,00	0,00	0,00	0,00

IMPORTE (Euros)

Calculado(2)	Reducción	Penalización	Reducción Penalización (3)	Penalización adicional	Resuelto	FEADER	MAPA	CAPADR
0,00 €	0,00 €	0,00 €	0,00 €	0,00 €	0,00 €	0,00 €	0,00 €	0,00 €
Importe Unitario:	54,00 €	Nuevo Importe Unitario:	0,00 €					

(1) Con incidencias que retienen pago o deniegan el expediente.

(2) Se calcula sobre superficie declarada admisible.

(3) Aplicación del artículo 16 bis del RD 147/2023.

(4) Expediente con algunos recintos de pastos permanentes ubicados en espacios protegidos donde la carga ganadera mínima será 0,1 UGM/ha.

Puede verificar la integridad de una copia de este documento mediante la lectura del código QR adjunto o mediante el acceso a la dirección <https://ws050.juntadeandalucia.es/verificarFirma> indicando el código de VERIFICACIÓN

FIRMADO POR

RAQUEL MARIA ESPIN CRESPO

17/10/2024

VERIFICACIÓN

Pk2jmJDVJQXVSF7B6ESWF6FEMYA9VL

PÁG. 595/3958





RECINTOS PROPUESTOS

REF.	REFERENCIA SIGPAC	CULTIVO	S/R	USO SIGPAC	Sup. Dec. admisible	Sup. Campo	Sup. Determ.	Sup. Resuelta
-1454213	14-035-026-00156-0001	BARBECHO TRADICIONAL	S		0,64		0,64	0,64
-1454202	14-035-052-00248-0001	BARBECHO TRADICIONAL	S		0,22		0,22	0,22
-1235867	14-035-042-00107-0002	TRIGO BLANDO	S		1,64		1,64	1,64
-1235866	14-035-041-00004-0001	TRIGO BLANDO	S		5,15		5,15	5,15
-1208815	14-035-052-00133-0001	TRIGO BLANDO	S		0,08		0,08	0,08
-1208794	14-035-052-00107-0001	TRIGO BLANDO	S		0,06		0,06	0,06
-1208790	14-035-052-00133-0001	TRIGO BLANDO	S		0,07		0,07	0,07
-1208786	14-035-048-00401-0001	TRIGO BLANDO	S		0,57		0,57	0,57
-1208752	14-035-009-00350-0001	CEBADA	S		0,06		0,06	0,06
-908050	14-035-009-00352-0004	CEBADA	S		0,13		0,13	0,13
4171836	14-035-026-00096-0001	OLIVAR	S		0,36		0,36	0,36
5470560	14-035-014-00078-0002	OLIVAR	S		0,88		0,88	0,88
5787149	14-035-026-00263-0001	BARBECHO TRADICIONAL	S		1,01		1,01	1,01
5787150	14-035-026-00143-0001	BARBECHO TRADICIONAL	S		1,70		1,70	1,70
5787151	14-035-026-00148-0001	BARBECHO TRADICIONAL	S		0,72		0,72	0,72
170000005387088	14-008-027-00297-0001	TRIGO BLANDO	S		1,03		1,03	1,03
170000005387089	14-035-008-00112-0001	BARBECHO TRADICIONAL	S		0,72		0,72	0,72
170000005387090	14-035-021-00195-0001	GUISANTES	S		0,60		0,60	0,60
170000005387091	14-035-021-00196-0001	GUISANTES	S		1,82		1,82	1,82
170000005387092	14-035-020-00103-0001	TRIGO BLANDO	S		0,99		0,99	0,99
170000005387093	14-035-026-00155-0001	BARBECHO TRADICIONAL	S		0,14		0,14	0,14
170000005387095	14-035-026-00439-0002	BARBECHO TRADICIONAL	S		0,58		0,58	0,58
170000005387098	14-035-026-00264-0001	BARBECHO TRADICIONAL	S		0,44		0,44	0,44
170000005387099	14-035-026-00265-0001	BARBECHO TRADICIONAL	S		0,44		0,44	0,44
170000005387103	14-035-052-00119-0001	TRIGO BLANDO	S		0,11		0,11	0,11
170000005387104	14-008-027-00298-0001	TRIGO BLANDO	S		0,51		0,51	0,51
170000005387105	14-035-052-00109-0001	TRIGO BLANDO	S		1,35		1,35	1,35
170000005387106	14-035-012-00292-0001	BARBECHO TRADICIONAL	S		1,02		1,02	1,02
170000005387107	14-035-009-00351-0001	CEBADA	S		0,53		0,53	0,53
170000005387109	14-035-009-00279-0001	CEBADA	S		1,10		1,10	1,10
170000005387112	14-035-022-00198-0001	TRIGO BLANDO	S		1,16		1,16	1,16
170000005387113	14-035-017-00139-0001	GUISANTES	S		2,12		2,12	2,12
170000005387114	14-035-009-00357-0001	CEBADA	S		1,21		1,21	1,21
170000005387115	14-035-012-00741-0001	BARBECHO TRADICIONAL	S		0,53		0,53	0,53
170000005387116	14-035-012-00752-0001	BARBECHO TRADICIONAL	S		0,27		0,27	0,27
170000005387117	14-035-047-00506-0002	OLIVAR	S		0,57		0,57	0,57
170000005387118	14-035-019-00485-0001	BARBECHO TRADICIONAL	S		1,87		1,87	1,87
170000005387119	14-035-052-00249-0001	BARBECHO TRADICIONAL	S		0,39		0,39	0,39
170000005387120	14-035-016-00137-0001	BARBECHO TRADICIONAL	S		4,27		4,27	4,27
170000005387121	14-035-020-00100-0001	TRIGO BLANDO	S		0,70		0,70	0,70

INCIDENCIAS

INCIDENCIA DESCRIPCIÓN

- 4272 Verifica que las líneas de declaración de las Solicitudes Únicas no tienen solapes con la capa de Retroactividad Gráfica (ambas de la misma campaña) a nivel de expediente/línea de declaración gráfica de la solicitud.
Recinto:14-035-047-00506-00002 Cultivo: - Agregado de la referencia del recinto.:0 Zona de la referencia del recinto.:0 Superficie solapada.:0,04 Id. Incid.:98193275
- 74018 Productor que no es agricultor a título principal, según los datos del ejercicio fiscal n-1 y seguridad socia.
- 74053 Importe inferior a 100 Euros

Datos considerados para el Cálculo de la Carga Ganadera del expediente

(1) Con incidencias que retienen pago o deniegan el expediente.
 (2) Se calcula sobre superficie declarada admisible.
 (3) Aplicación del artículo 16 bis del RD 147/2023.
 (4) Expediente con algunos recintos de pastos permanentes ubicados en espacios protegidos donde la carga ganadera mínima será 0,1 UGM/ha.

Puede verificar la integridad de una copia de este documento mediante la lectura del código QR adjunto o mediante el acceso a la dirección https://ws050.juntadeandalucia.es/verificarFirma indicando el código de VERIFICACIÓN			
FIRMADO POR	RAQUEL MARIA ESPIN CRESPO	17/10/2024	
VERIFICACIÓN	Pk2jmJDVJQXVSF7B6ESWF6FEMYA9VL	PÁG. 596/3958	



Datos considerados para el Cálculo de la Carga Ganadera del expediente

Superficie determinada para Cálculo Carga Ganadera: 0,00 ha

Carga Ganadera del Expediente: 0,00 ugm/ha

Incidencias de carga ganadera

INCIDENCIA DESCRIPCIÓN

86132	Recinto superficie forrajera que no realiza la actividad de producción de pastoreo.
	Recinto:14-035-026-00156-00001 Cultivo:20000 BARBECHO TRADICIONAL-SIN VARIEDAD Secano
	Recinto:14-035-052-00248-00001 Cultivo:20000 BARBECHO TRADICIONAL-SIN VARIEDAD Secano
	Recinto:14-035-026-00263-00001 Cultivo:20000 BARBECHO TRADICIONAL-SIN VARIEDAD Secano
	Recinto:14-035-026-00143-00001 Cultivo:20000 BARBECHO TRADICIONAL-SIN VARIEDAD Secano
	Recinto:14-035-026-00148-00001 Cultivo:20000 BARBECHO TRADICIONAL-SIN VARIEDAD Secano
	Recinto:14-035-008-00112-00001 Cultivo:20000 BARBECHO TRADICIONAL-SIN VARIEDAD Secano
	Recinto:14-035-026-00155-00001 Cultivo:20000 BARBECHO TRADICIONAL-SIN VARIEDAD Secano
	Recinto:14-035-026-00439-00002 Cultivo:20000 BARBECHO TRADICIONAL-SIN VARIEDAD Secano
	Recinto:14-035-026-00264-00001 Cultivo:20000 BARBECHO TRADICIONAL-SIN VARIEDAD Secano
	Recinto:14-035-026-00265-00001 Cultivo:20000 BARBECHO TRADICIONAL-SIN VARIEDAD Secano
	Recinto:14-035-012-00292-00001 Cultivo:20000 BARBECHO TRADICIONAL-SIN VARIEDAD Secano
	Recinto:14-035-012-00741-00001 Cultivo:20000 BARBECHO TRADICIONAL-SIN VARIEDAD Secano
	Recinto:14-035-012-00752-00001 Cultivo:20000 BARBECHO TRADICIONAL-SIN VARIEDAD Secano
	Recinto:14-035-019-00485-00001 Cultivo:20000 BARBECHO TRADICIONAL-SIN VARIEDAD Secano
	Recinto:14-035-052-00249-00001 Cultivo:20000 BARBECHO TRADICIONAL-SIN VARIEDAD Secano
	Recinto:14-035-016-00137-00001 Cultivo:20000 BARBECHO TRADICIONAL-SIN VARIEDAD Secano

(1) Con incidencias que retienen pago o deniegan el expediente.

(2) Se calcula sobre superficie declarada admisible.

(3) Aplicación del artículo 16 bis del RD 147/2023.

(4) Expediente con algunos recintos de pastos permanentes ubicados en espacios protegidos donde la carga ganadera mínima será 0,1 UGM/ha.

Puede verificar la integridad de una copia de este documento mediante la lectura del código QR adjunto o mediante el acceso a la dirección <https://ws050.juntadeandalucia.es/verificarFirma> indicando el código de VERIFICACIÓN

FIRMADO POR	RAQUEL MARIA ESPIN CRESPO	17/10/2024	
VERIFICACIÓN	Pk2jmJDVJQXVSF7B6ESWF6FEMYA9VL	PÁG. 597/3958	



APELLIDOS Y NOMBRE / RAZÓN SOCIAL

GOMEZ ARREBOLA FRANCISCO JAVIER

NIF

***0970*

EXPEDIENTE

1281533

RESOLUCIÓN

DENEGACIÓN DE LA AYUDA

DATOS DE MANTENIMIENTO UNIDADES

GRUPO DE PAGO

ZONAS DE LIMITACIONES NATURALES

Sup. Dec. Admisible

0,00

Sup. Resuelta

0,00

Sobredecl.

0,00

% Sobredecl.

0,00

RESUMEN DE PAGOS

IMPORTE (Euros)

	RESUELTO	FEADER	MAPA	CAPADR
A pagar	0,00	0,00	0,00	0,00

APLICACIÓN DE REDUCCIONES Y PENALIZACIONES (%)

Criterios de subvencionabilidad (1)	Presentación tardía	Omisión declaración	Condicionabilidad
100,00	0,00	0,00	0,00

IMPORTE (Euros)

Calculado(2)	Reducción	Penalización	Reducción Penalización (3)	Penalización adicional	Resuelto	FEADER	MAPA	CAPADR
0,00 €	0,00 €	0,00 €	0,00 €	0,00 €	0,00 €	0,00 €	0,00 €	0,00 €
Importe Unitario:	54,00 €	Nuevo Importe Unitario:	0,00 €					

RECINTOS PROPUESTOS

REF.	REFERENCIA SIGPAC	CULTIVO	S/R	USO SIGPAC	Sup. Dec. admisible	Sup. Campo	Sup. Determ.	Sup. Resuelta
170000005584497	14-013-006-00089-0002	OLIVAR	S		5,02		5,02	5,02

INCIDENCIAS

INCIDENCIA DESCRIPCIÓN

74018	Productor que no es agricultor a título principal, según los datos del ejercicio fiscal n-1 y seguridad socia.
74053	Importe inferior a 100 Euros

(1) Con incidencias que retienen pago o deniegan el expediente.

(2) Se calcula sobre superficie declarada admisible.

(3) Aplicación del artículo 16 bis del RD 147/2023.

(4) Expediente con algunos recintos de pastos permanentes ubicados en espacios protegidos donde la carga ganadera mínima será 0,1 UGM/ha.

Puede verificar la integridad de una copia de este documento mediante la lectura del código QR adjunto o mediante el acceso a la dirección <https://ws050.juntadeandalucia.es/verificarFirma> indicando el código de VERIFICACIÓN

FIRMADO POR	RAQUEL MARIA ESPIN CRESPO	17/10/2024
VERIFICACIÓN	Pk2jmJDVJQXVSF7B6ESWF6FEMYA9VL	PÁG. 598/3958





APELLIDOS Y NOMBRE / RAZÓN SOCIAL

GOMEZ ARREBOLA MIGUEL ANGEL

NIF

****5182*

EXPEDIENTE

1123859

RESOLUCIÓN

DENEGACIÓN DE LA AYUDA

DATOS DE MANTENIMIENTO UNIDADES

GRUPO DE PAGO

ZONAS DE LIMITACIONES NATURALES

**Sup. Dec.
Admisible**

0,00

**Sup.
Resuelta**

0,00

Sobredecl.

0,00

% Sobredecl.

0,00

RESUMEN DE PAGOS

	IMPORTE (Euros)			
	RESUELTO	FEADER	MAPA	CAPADR
A pagar	0,00	0,00	0,00	0,00

APLICACIÓN DE REDUCCIONES Y PENALIZACIONES (%)

Crterios de subvencionabilidad (1)	Presentación tardía	Omisión declaración	Condicionalidad
100,00	0,00	0,00	0,00

IMPORTE (Euros)

Calculado(2)	Reducción	Penalización	Reducción Penalización (3)	Penalización adicional	Resuelto	FEADER	MAPA	CAPADR
0,00 €	0,00 €	0,00 €	0,00 €	0,00 €	0,00 €	0,00 €	0,00 €	0,00 €
Importe Unitario:	54,00 €	Nuevo Importe Unitario:	0,00 €					

(1) Con incidencias que retienen pago o deniegan el expediente.

(2) Se calcula sobre superficie declarada admisible.

(3) Aplicación del artículo 16 bis del RD 147/2023.

(4) Expediente con algunos recintos de pastos permanentes ubicados en espacios protegidos donde la carga ganadera mínima será 0,1 UGM/ha.

Puede verificar la integridad de una copia de este documento mediante la lectura del código QR adjunto o mediante el acceso a la dirección <https://ws050.juntadeandalucia.es/verificarFirma> indicando el código de VERIFICACIÓN

FIRMADO POR	RAQUEL MARIA ESPIN CRESPO	17/10/2024	
VERIFICACIÓN	Pk2jmJDVJQXVSF7B6ESWF6FEMYA9VL	PÁG. 599/3958	



RECINTOS PROPUESTOS

REF.	REFERENCIA SIGPAC	CULTIVO	S/R	USO SIGPAC	Sup. Dec. admisible	Sup. Campo	Sup. Determ.	Sup. Resuelta
-1524425	14-007-057-00152-0001	OLIVAR	S		0,18		0,18	0,18
-1524265	14-039-022-00059-0001	OLIVAR	S		0,09		0,09	0,09
-1319798	14-039-025-00297-0006	OLIVAR	S		0,03		0,03	0,03
-1319738	14-039-013-00245-0001	OLIVAR	S		0,03		0,03	0,03
-1319712	14-039-013-00169-0001	OLIVAR	S		0,28		0,28	0,28
-1319666	14-007-057-00151-0002	OLIVAR	S		0,06		0,06	0,06
-1319665	14-007-057-00152-0001	OLIVAR	S		0,31		0,31	0,31
-1307015	14-039-019-00056-0001	OLIVAR	S		0,02		0,02	0,02
-1307014	14-007-057-00102-0001	OLIVAR	S		0,04		0,04	0,04
4232373	14-039-023-00059-0001	OLIVAR	S		0,48		0,48	0,48
4232374	14-039-013-00241-0001	OLIVAR	S		0,57		0,57	0,57
4232375	14-039-025-00297-0001	OLIVAR	S		0,14		0,14	0,14
4232376	14-039-025-00008-0001	OLIVAR	S		0,29		0,29	0,29
4232377	14-039-025-00297-0004	OLIVAR	S		0,14		0,14	0,14
4232378	14-039-011-00035-0001	OLIVAR	S		0,46		0,46	0,46
4232379	14-039-013-00222-0001	OLIVAR	S		0,55		0,55	0,55
4232380	14-039-013-00168-0001	OLIVAR	S		0,40		0,40	0,40
5529116	14-039-023-00415-0001	OLIVAR	S		0,02		0,02	0,02
1700000002673657	14-039-025-00242-0001	OLIVAR	S		0,25		0,25	0,25
1700000002673658	14-039-024-00425-0001	OLIVAR	S		0,25		0,25	0,25
1700000002673659	14-039-025-00362-0001	OLIVAR	S		0,41		0,41	0,41
1700000002673660	14-039-025-00363-0001	OLIVAR	S		0,06		0,06	0,06
1700000002673661	14-039-025-00143-0001	OLIVAR	S		0,54		0,54	0,54
1700000002673662	14-039-025-00144-0001	OLIVAR	S		0,73		0,73	0,73
1700000002673663	14-039-025-00154-0002	OLIVAR	S		0,03		0,03	0,03
1700000002673664	14-039-026-00275-0001	OLIVAR	S		0,30		0,30	0,30
1700000002673665	14-039-026-00276-0001	OLIVAR	S		0,02		0,02	0,02
1700000002673666	14-039-026-00277-0001	OLIVAR	S		0,02		0,02	0,02
1700000002673667	14-039-025-00023-0001	OLIVAR	S		0,14		0,14	0,14
1700000002673668	14-039-025-00024-0001	OLIVAR	S		0,01		0,01	0,01
1700000002673669	14-039-026-00481-0001	OLIVAR	S		0,25		0,25	0,25
1700000002673670	14-007-057-00178-0001	OLIVAR	S		0,31		0,31	0,31
1700000002673671	14-007-057-00179-0001	OLIVAR	S		0,20		0,20	0,20
1700000002673672	14-039-026-00044-0001	OLIVAR	S		0,58		0,58	0,58
1700000002673673	14-039-022-00304-0001	OLIVAR	S		0,18		0,18	0,18
1700000002673674	14-039-022-00305-0001	OLIVAR	S		0,19		0,19	0,19
1700000002673676	14-039-022-00022-0001	OLIVAR	S		0,33		0,33	0,33
1700000002673678	14-039-023-00414-0002	OLIVAR	S		0,30		0,30	0,30
1700000002673679	14-039-004-00067-0001	OLIVAR	S		0,47		0,47	0,47
1700000002673680	14-039-006-00172-0003	OLIVAR	S		3,20		3,20	3,20
1700000002673683	14-007-057-00183-0001	OLIVAR	S		0,01		0,01	0,01
1700000002673684	14-039-026-00336-0001	OLIVAR	S		0,02		0,02	0,02
1700000002673685	14-039-026-00339-0001	OLIVAR	S		0,33		0,33	0,33
1700000002673686	14-039-023-00060-0001	OLIVAR	S		0,25		0,25	0,25
1700000002673687	14-039-014-00238-0001	OLIVAR	S		0,40		0,40	0,40
1700000002673688	14-007-057-00102-0001	OLIVAR	S		0,46		0,46	0,46
1700000002673689	14-007-057-00103-0001	OLIVAR	S		0,40		0,40	0,40
1700000002673690	14-039-015-00283-0001	OLIVAR	S		0,34		0,34	0,34
1700000002673692	14-039-013-00293-0001	OLIVAR	S		0,35		0,35	0,35
1700000002673695	14-039-013-00151-0001	OLIVAR	S		0,41		0,41	0,41
1700000002673696	14-039-012-00420-0001	OLIVAR	S		0,45		0,45	0,45
1700000002673697	14-039-022-00060-0001	OLIVAR	S		0,75		0,75	0,75

(1) Con incidencias que retienen pago o deniegan el expediente.
 (2) Se calcula sobre superficie declarada admisible.
 (3) Aplicación del artículo 16 bis del RD 147/2023.
 (4) Expediente con algunos recintos de pastos permanentes ubicados en espacios protegidos donde la carga ganadera mínima será 0,1 UGM/ha.

Puede verificar la integridad de una copia de este documento mediante la lectura del código QR adjunto o mediante el acceso a la dirección https://ws050.juntadeandalucia.es/verificarFirma indicando el código de VERIFICACIÓN			
FIRMADO POR	RAQUEL MARIA ESPIN CRESPO	17/10/2024	
VERIFICACIÓN	Pk2jmJDVJQXVSF7B6ESWF6FEMYA9VL	PÁG. 600/3958	



RECINTOS PROPUESTOS

REF.	REFERENCIA SIGPAC	CULTIVO	S/R	USO SIGPAC	Sup. Dec. admisible	Sup. Campo	Sup. Determ.	Sup. Resuelta
170000002673698	14-039-019-00374-0001	OLIVAR	S		0,63		0,63	0,63
170000002673699	14-039-025-00435-0001	OLIVAR	S		0,35		0,35	0,35
170000002673700	14-039-026-00332-0002	OLIVAR	S		0,21		0,21	0,21
170000002673701	14-039-026-00333-0002	OLIVAR	S		0,30		0,30	0,30
170000002673702	14-039-021-00275-0001	OLIVAR	S		0,50		0,50	0,50
170000002673704	14-039-019-00057-0001	OLIVAR	S		0,64		0,64	0,64
170000002673705	14-039-026-00328-0001	OLIVAR	S		0,62		0,62	0,62
170000002673706	14-039-024-00397-0001	OLIVAR	S		0,43		0,43	0,43
170000002673707	14-039-018-00022-0001	OLIVAR	S		0,26		0,26	0,26
170000002673708	14-007-057-00180-0001	OLIVAR	S		0,02		0,02	0,02
170000002673709	14-039-019-00048-0001	OLIVAR	S		0,30		0,30	0,30
170000002716693	14-039-011-00047-0001	OLIVAR	S		0,55		0,55	0,55
170000002716694	14-039-024-00398-0001	OLIVAR	S		0,04		0,04	0,04
170000002716697	14-039-018-00022-0001	OLIVAR	S		0,08		0,08	0,08
170000002716698	14-039-024-00498-0001	OLIVAR	S		0,33		0,33	0,33
170000002716700	14-039-013-00225-0001	OLIVAR	S		0,61		0,61	0,61

INCIDENCIAS

INCIDENCIA DESCRIPCIÓN

2454	Solicitante de intervención 6613 cuyo regimen de afiliacion a la SS no es ni el sistema especial agrario(cuenta ajena) ni autonomo con actividad agraria.
74018	Productor que no es agricultor a título principal, según los datos del ejercicio fiscal n-1 y seguridad socia.
74053	Importe inferior a 100 Euros

(1) Con incidencias que retienen pago o deniegan el expediente.

(2) Se calcula sobre superficie declarada admisible.

(3) Aplicación del artículo 16 bis del RD 147/2023.

(4) Expediente con algunos recintos de pastos permanentes ubicados en espacios protegidos donde la carga ganadera mínima será 0,1 UGM/ha.

Puede verificar la integridad de una copia de este documento mediante la lectura del código QR adjunto o mediante el acceso a la dirección <https://ws050.juntadeandalucia.es/verificarFirma> indicando el código de VERIFICACIÓN

FIRMADO POR	RAQUEL MARIA ESPIN CRESPO	17/10/2024	
VERIFICACIÓN	Pk2jmJDVJQXVSF7B6ESWF6FEMYA9VL	PÁG. 601/3958	



APELLIDOS Y NOMBRE / RAZÓN SOCIAL

GOMEZ CRUZ ROSARIO MARIA

NIF

****1222*

EXPEDIENTE

1165115

RESOLUCIÓN

DENEGACIÓN DE LA AYUDA

DATOS DE MANTENIMIENTO UNIDADES

GRUPO DE PAGO

ZONAS DE LIMITACIONES NATURALES

Sup. Dec. Admisible

0,00

Sup. Resuelta

0,00

Sobredecl.

0,00

% Sobredecl.

0,00

RESUMEN DE PAGOS

IMPORTE (Euros)

	RESUELTO	FEADER	MAPA	CAPADR
A pagar	0,00	0,00	0,00	0,00

APLICACIÓN DE REDUCCIONES Y PENALIZACIONES (%)

Crterios de subvencionabilidad (1)	Presentación tardía	Omisión declaración	Condicionalidad
100,00	0,00	0,00	0,00

IMPORTE (Euros)

Calculado(2)	Reducción	Penalización	Reducción Penalización (3)	Penalización adicional	Resuelto	FEADER	MAPA	CAPADR
0,00 €	0,00 €	0,00 €	0,00 €	0,00 €	0,00 €	0,00 €	0,00 €	0,00 €
Importe Unitario:	54,00 €	Nuevo Importe Unitario:	0,00 €					

RECINTOS PROPUESTOS

REF.	REFERENCIA SIGPAC	CULTIVO	S/R	USO SIGPAC	Sup. Dec. admisible	Sup. Campo	Sup. Determ.	Sup. Resuelta
-1630416	14-007-051-00288-0001	OLIVAR	S		0,02		0,02	0,02
-1449170	14-007-051-00298-0001	OLIVAR	S		1,80		1,80	1,80
-1449169	14-007-051-00289-0001	OLIVAR	S		3,82		3,82	3,82
-120295	14-007-011-00274-0001	OLIVAR	S		2,73		2,73	2,73
-120293	14-007-012-00097-0006	OLIVAR	S		0,06		0,06	0,06
-120292	14-007-012-00097-0001	OLIVAR	S		0,08		0,08	0,08
-120291	14-007-012-00097-0003	TRIGO DURO	S		0,46		0,46	0,46
-120290	14-007-012-00097-0002	TRIGO DURO	S		0,02		0,02	0,02
4158831	14-007-012-00091-0001	TRIGO DURO	S		3,11		3,11	3,11

INCIDENCIAS

INCIDENCIA DESCRIPCIÓN

74018	Productor que no es agricultor a título principal, según los datos del ejercicio fiscal n-1 y seguridad socia.
74053	Importe inferior a 100 Euros

(1) Con incidencias que retienen pago o deniegan el expediente.

(2) Se calcula sobre superficie declarada admisible.

(3) Aplicación del artículo 16 bis del RD 147/2023.

(4) Expediente con algunos recintos de pastos permanentes ubicados en espacios protegidos donde la carga ganadera mínima será 0,1 UGM/ha.

Puede verificar la integridad de una copia de este documento mediante la lectura del código QR adjunto o mediante el acceso a la dirección <https://ws050.juntadeandalucia.es/verificarFirma> indicando el código de VERIFICACIÓN

FIRMADO POR	RAQUEL MARIA ESPIN CRESPO	17/10/2024
VERIFICACIÓN	Pk2jmJDVJQXVSF7B6ESWF6FEMYA9VL	PÁG. 602/3958





APELLIDOS Y NOMBRE / RAZÓN SOCIAL

GOMEZ GOMEZ MANUEL

NIF
****5458*

EXPEDIENTE
1033408

RESOLUCIÓN
DENEGACIÓN DE LA AYUDA

DATOS DE MANTENIMIENTO UNIDADES

GRUPO DE PAGO

ZONAS DE LIMITACIONES NATURALES

Sup. Dec. Admisible	Sup. Resuelta	Sobredecl.	% Sobredecl.
1,54	1,54	0,00	0,00

RESUMEN DE PAGOS

	IMPORTE (Euros)			
	RESUELTO	FEADER	MAPA	CAPADR
A pagar	0,00	0,00	0,00	0,00

APLICACIÓN DE REDUCCIONES Y PENALIZACIONES (%)

Criterios de subvencionabilidad (1)	Presentación tardía	Omisión declaración	Condicionabilidad
100,00	0,00	0,00	0,00

IMPORTE (Euros)

Calculado(2)	Reducción	Penalización	Reducción Penalización (3)	Penalización adicional	Resuelto	FEADER	MAPA	CAPADR
83,16 €	0,00 €	0,00 €	0,00 €	0,00 €	0,00 €	0,00 €	0,00 €	0,00 €
Importe Unitario:	54,00 €	Nuevo Importe Unitario:	54,00 €					

RECINTOS PROPUESTOS

REF.	REFERENCIA SIGPAC	CULTIVO	S/R	USO SIGPAC	Sup. Dec. admisible	Sup. Campo	Sup. Determ.	Sup. Resuelta
170000005530635	14-013-009-00100-0001	OLIVAR	S		1,54		1,54	1,54

INCIDENCIAS

INCIDENCIA DESCRIPCIÓN

74053 Importe inferior a 100 Euros

(1) Con incidencias que retienen pago o deniegan el expediente.

(2) Se calcula sobre superficie declarada admisible.

(3) Aplicación del artículo 16 bis del RD 147/2023.

(4) Expediente con algunos recintos de pastos permanentes ubicados en espacios protegidos donde la carga ganadera mínima será 0,1 UGM/ha.

Puede verificar la integridad de una copia de este documento mediante la lectura del código QR adjunto o mediante el acceso a la dirección <https://ws050.juntadeandalucia.es/verificarFirma> indicando el código de VERIFICACIÓN

FIRMADO POR	RAQUEL MARIA ESPIN CRESPO	17/10/2024
VERIFICACIÓN	Pk2jmJDVJQXVSF7B6ESWF6FEMYA9VL	PÁG. 603/3958





APELLIDOS Y NOMBRE / RAZÓN SOCIAL

GOMEZ GOMEZ MARIA SUCESO

NIF

***9570*

EXPEDIENTE

1153757

RESOLUCIÓN

DENEGACIÓN DE LA AYUDA

DATOS DE MANTENIMIENTO UNIDADES

GRUPO DE PAGO

ZONAS DE LIMITACIONES NATURALES

Sup. Dec. Admisible

0,00

Sup. Resuelta

0,00

Sobredecl.

0,00

% Sobredecl.

0,00

RESUMEN DE PAGOS

	IMPORTE (Euros)			
	RESUELTO	FEADER	MAPA	CAPADR
A pagar	0,00	0,00	0,00	0,00

APLICACIÓN DE REDUCCIONES Y PENALIZACIONES (%)

Criterios de subvencionabilidad (1)	Presentación tardía	Omisión declaración	Condicionidad
100,00	0,00	0,00	0,00

IMPORTE (Euros)

Calculado(2)	Reducción	Penalización	Reducción Penalización (3)	Penalización adicional	Resuelto	FEADER	MAPA	CAPADR
0,00 €	0,00 €	0,00 €	0,00 €	0,00 €	0,00 €	0,00 €	0,00 €	0,00 €
Importe Unitario:	54,00 €	Nuevo Importe Unitario:	0,00 €					

(1) Con incidencias que retienen pago o deniegan el expediente.

(2) Se calcula sobre superficie declarada admisible.

(3) Aplicación del artículo 16 bis del RD 147/2023.

(4) Expediente con algunos recintos de pastos permanentes ubicados en espacios protegidos donde la carga ganadera mínima será 0,1 UGM/ha.

Puede verificar la integridad de una copia de este documento mediante la lectura del código QR adjunto o mediante el acceso a la dirección <https://ws050.juntadeandalucia.es/verificarFirma> indicando el código de VERIFICACIÓN

FIRMADO POR	RAQUEL MARIA ESPIN CRESPO	17/10/2024	
VERIFICACIÓN	Pk2jmJDVJQXVSF7B6ESWF6FEMYA9VL	PÁG. 604/3958	



RECINTOS PROPUESTOS

REF.	REFERENCIA SIGPAC	CULTIVO	S/R	USO SIGPAC	Sup. Dec. admisible	Sup. Campo	Sup. Determ.	Sup. Resulta
4099855	14-072-004-00139-0001	TRANQUILLÓN	S		0,11		0,11	0,11
4099865	14-072-006-00092-0001	BARBECHO TRADICIONAL	S		0,27		0,27	0,27
4099866	14-072-006-00093-0001	BARBECHO TRADICIONAL	S		0,29		0,29	0,29
4099899	14-072-006-00077-0001	BARBECHO TRADICIONAL	S		0,42		0,42	0,42
5229359	14-072-006-00078-0001	BARBECHO TRADICIONAL	S		0,38		0,38	0,38
5229361	14-072-006-00079-0001	BARBECHO TRADICIONAL	S		0,39		0,39	0,39
5229365	14-072-006-00097-0001	BARBECHO TRADICIONAL	S		0,10		0,10	0,10
5229368	14-072-006-00088-0001	BARBECHO TRADICIONAL	S		0,24		0,24	0,24
5229369	14-072-006-00090-0001	BARBECHO TRADICIONAL	S		0,81		0,81	0,81
5229370	14-072-006-00089-0001	BARBECHO TRADICIONAL	S		0,24		0,24	0,24
5229396	14-072-010-00044-0001	BARBECHO TRADICIONAL	S		0,08		0,08	0,08
5488961	14-072-013-00280-0001	BARBECHO TRADICIONAL	S		1,03		1,03	1,03
5488992	14-072-013-00281-0001	BARBECHO TRADICIONAL	S		0,03		0,03	0,03
5496217	14-072-011-00049-0002	BARBECHO TRADICIONAL	S		0,26		0,26	0,26
5496218	14-072-011-00051-0001	BARBECHO TRADICIONAL	S		0,15		0,15	0,15
5496219	14-072-011-00164-0003	BARBECHO TRADICIONAL	S		0,14		0,14	0,14
5817971	14-072-006-00094-0001	BARBECHO TRADICIONAL	S		2,81		2,81	2,81
1700000002693623	14-072-004-00133-0001	TRANQUILLÓN	S		4,23		4,23	4,23
1700000002693625	14-072-010-00197-0001	TRIGO BLANDO	S		0,87		0,87	0,87
1700000002693626	14-072-010-00103-0001	TRIGO BLANDO	S		0,13		0,13	0,13
1700000002693630	14-072-012-00175-0001	TRANQUILLÓN	S		0,88		0,88	0,88
1700000002693631	14-072-005-00035-0001	TRANQUILLÓN	S		1,00		1,00	1,00
1700000002693632	14-072-004-00205-0001	TRANQUILLÓN	S		0,86		0,86	0,86
1700000002693633	14-072-004-00206-0001	TRANQUILLÓN	S		0,81		0,81	0,81
1700000002693636	14-072-009-00120-0001	TRANQUILLÓN	S		0,39		0,39	0,39
1700000002693637	14-072-007-00225-0001	TRANQUILLÓN	S		2,32		2,32	2,32
1700000002693638	14-072-006-00003-0001	BARBECHO TRADICIONAL	S		0,41		0,41	0,41
1700000002693643	14-072-005-00018-0001	TRANQUILLÓN	S		0,04		0,04	0,04
1700000002693644	14-072-004-00357-0001	TRANQUILLÓN	S		0,42		0,42	0,42
1700000002693645	14-072-005-00249-0001	TRANQUILLÓN	S		0,18		0,18	0,18
1700000002693648	14-072-004-00045-0001	GUISANTES	S		0,86		0,86	0,86
1700000002693649	14-072-004-00046-0001	GUISANTES	S		0,76		0,76	0,76
1700000002693651	14-072-002-00002-0001	GUISANTES	S		2,00		2,00	2,00
1700000002693652	14-035-037-00029-0001	BARBECHO TRADICIONAL	S		2,12		2,12	2,12
1700000002693655	14-072-002-00336-0002	CEBADA	S		0,12		0,12	0,12
1700000002693656	14-072-009-00067-0001	TRANQUILLÓN	S		3,59		3,59	3,59
1700000002693657	14-072-009-00087-0001	TRANQUILLÓN	S		0,83		0,83	0,83
1700000002693658	14-072-006-00066-0001	BARBECHO TRADICIONAL	S		0,83		0,83	0,83
1700000002693659	14-072-006-00068-0001	BARBECHO TRADICIONAL	S		1,20		1,20	1,20
1700000002693660	14-072-006-00070-0001	BARBECHO TRADICIONAL	S		0,12		0,12	0,12
1700000002693661	14-072-002-00309-0002	CEBADA	S		0,33		0,33	0,33
1700000002693662	14-072-006-00083-0001	BARBECHO TRADICIONAL	S		0,36		0,36	0,36
1700000002693663	14-072-006-00085-0001	BARBECHO TRADICIONAL	S		1,27		1,27	1,27
1700000002693664	14-072-006-00096-0001	BARBECHO TRADICIONAL	S		0,29		0,29	0,29
1700000002693666	14-072-004-00352-0001	TRANQUILLÓN	S		0,52		0,52	0,52
1700000002693667	14-072-004-00353-0001	TRANQUILLÓN	S		0,11		0,11	0,11

INCIDENCIAS

INCIDENCIA DESCRIPCIÓN

3795 Recinto declarado con una situación de riesgo de abandono.
 Recinto:14-035-037-00029-00001 Cultivo: -

(1) Con incidencias que retienen pago o deniegan el expediente.
 (2) Se calcula sobre superficie declarada admisible.
 (3) Aplicación del artículo 16 bis del RD 147/2023.
 (4) Expediente con algunos recintos de pastos permanentes ubicados en espacios protegidos donde la carga ganadera mínima será 0,1 UGM/ha.

Puede verificar la integridad de una copia de este documento mediante la lectura del código QR adjunto o mediante el acceso a la dirección https://ws050.juntadeandalucia.es/verificarFirma indicando el código de VERIFICACIÓN			
FIRMADO POR	RAQUEL MARIA ESPIN CRESPO	17/10/2024	
VERIFICACIÓN	Pk2jmJDVJQXVSF7B6ESWF6FEMYA9VL	PÁG. 605/3958	



INCIDENCIAS

INCIDENCIA DESCRIPCIÓN

- 74018 Productor que no es agricultor a título principal, según los datos del ejercicio fiscal n-1 y seguridad socia.
- 74053 Importe inferior a 100 Euros

Datos considerados para el Cálculo de la Carga Ganadera del expediente

Superficie determinada para Cálculo Carga Ganadera: 0,00 ha
 Carga Ganadera del Expediente: 0,00 ugm/ha

Incidencias de carga ganadera

INCIDENCIA DESCRIPCIÓN

- 3795 Recinto declarado con una situación de riesgo de abandono.
 Recinto:14-035-037-00029-00001 Cultivo: -
- 86132 Recinto superficie forrajera que no realiza la actividad de producción de pastoreo.
 Recinto:14-072-006-00092-00001 Cultivo:20000 BARBECHO TRADICIONAL-SIN VARIEDAD Secano
 Recinto:14-072-006-00093-00001 Cultivo:20000 BARBECHO TRADICIONAL-SIN VARIEDAD Secano
 Recinto:14-072-006-00077-00001 Cultivo:20000 BARBECHO TRADICIONAL-SIN VARIEDAD Secano
 Recinto:14-072-006-00078-00001 Cultivo:20000 BARBECHO TRADICIONAL-SIN VARIEDAD Secano
 Recinto:14-072-006-00079-00001 Cultivo:20000 BARBECHO TRADICIONAL-SIN VARIEDAD Secano
 Recinto:14-072-006-00097-00001 Cultivo:20000 BARBECHO TRADICIONAL-SIN VARIEDAD Secano
 Recinto:14-072-006-00088-00001 Cultivo:20000 BARBECHO TRADICIONAL-SIN VARIEDAD Secano
 Recinto:14-072-006-00090-00001 Cultivo:20000 BARBECHO TRADICIONAL-SIN VARIEDAD Secano
 Recinto:14-072-006-00089-00001 Cultivo:20000 BARBECHO TRADICIONAL-SIN VARIEDAD Secano
 Recinto:14-072-010-00044-00001 Cultivo:20000 BARBECHO TRADICIONAL-SIN VARIEDAD Secano
 Recinto:14-072-013-00280-00001 Cultivo:20000 BARBECHO TRADICIONAL-SIN VARIEDAD Secano
 Recinto:14-072-013-00281-00001 Cultivo:20000 BARBECHO TRADICIONAL-SIN VARIEDAD Secano
 Recinto:14-072-011-00049-00002 Cultivo:20000 BARBECHO TRADICIONAL-SIN VARIEDAD Secano
 Recinto:14-072-011-00051-00001 Cultivo:20000 BARBECHO TRADICIONAL-SIN VARIEDAD Secano
 Recinto:14-072-011-00164-00003 Cultivo:20000 BARBECHO TRADICIONAL-SIN VARIEDAD Secano
 Recinto:14-072-006-00094-00001 Cultivo:20000 BARBECHO TRADICIONAL-SIN VARIEDAD Secano
 Recinto:14-072-006-00003-00001 Cultivo:20000 BARBECHO TRADICIONAL-SIN VARIEDAD Secano
 Recinto:14-035-037-00029-00001 Cultivo:20000 BARBECHO TRADICIONAL-SIN VARIEDAD Secano
 Recinto:14-072-006-00066-00001 Cultivo:20000 BARBECHO TRADICIONAL-SIN VARIEDAD Secano
 Recinto:14-072-006-00068-00001 Cultivo:20000 BARBECHO TRADICIONAL-SIN VARIEDAD Secano
 Recinto:14-072-006-00070-00001 Cultivo:20000 BARBECHO TRADICIONAL-SIN VARIEDAD Secano
 Recinto:14-072-006-00083-00001 Cultivo:20000 BARBECHO TRADICIONAL-SIN VARIEDAD Secano
 Recinto:14-072-006-00085-00001 Cultivo:20000 BARBECHO TRADICIONAL-SIN VARIEDAD Secano
 Recinto:14-072-006-00096-00001 Cultivo:20000 BARBECHO TRADICIONAL-SIN VARIEDAD Secano

(1) Con incidencias que retienen pago o deniegan el expediente.
 (2) Se calcula sobre superficie declarada admisible.
 (3) Aplicación del artículo 16 bis del RD 147/2023.
 (4) Expediente con algunos recintos de pastos permanentes ubicados en espacios protegidos donde la carga ganadera mínima será 0,1 UGM/ha.

Puede verificar la integridad de una copia de este documento mediante la lectura del código QR adjunto o mediante el acceso a la dirección <https://ws050.juntadeandalucia.es/verificarFirma> indicando el código de VERIFICACIÓN

FIRMADO POR	RAQUEL MARIA ESPIN CRESPO	17/10/2024	
VERIFICACIÓN	Pk2jmJDVJQXVSF7B6ESWF6FEMYA9VL	PÁG. 606/3958	



APELLIDOS Y NOMBRE / RAZÓN SOCIAL

GOMEZ ROMAN PEDRO MARCELINO

NIF

****1503*

EXPEDIENTE

1050995

RESOLUCIÓN

DENEGACIÓN DE LA AYUDA

DATOS DE MANTENIMIENTO UNIDADES

GRUPO DE PAGO

ZONAS DE LIMITACIONES NATURALES

Sup. Dec. Admisible

0,00

Sup. Resuelta

0,00

Sobredecl.

0,00

% Sobredecl.

0,00

RESUMEN DE PAGOS

IMPORTE (Euros)

	RESUELTO	FEADER	MAPA	CAPADR
A pagar	0,00	0,00	0,00	0,00

APLICACIÓN DE REDUCCIONES Y PENALIZACIONES (%)

Criterios de subvencionabilidad (1)	Presentación tardía	Omisión declaración	Condicionalidad
100,00	0,00	0,00	0,00

IMPORTE (Euros)

Calculado(2)	Reducción	Penalización	Reducción Penalización (3)	Penalización adicional	Resuelto	FEADER	MAPA	CAPADR
0,00 €	0,00 €	0,00 €	0,00 €	0,00 €	0,00 €	0,00 €	0,00 €	0,00 €
Importe Unitario:	54,00 €	Nuevo Importe Unitario:	0,00 €					

RECINTOS PROPUESTOS

REF.	REFERENCIA SIGPAC	CULTIVO	S/R	USO SIGPAC	Sup. Dec. admisible	Sup. Campo	Sup. Determ.	Sup. Resuelta
1700000005946449	14-051-005-00001-0001	PASTOS PERMANENTES DE 5 O MAS AÑOS	S		11,68		11,68	11,68
1700000005946450	14-051-006-00015-0001	PASTOS DE MENOS DE 5 AÑOS	S		14,32		14,32	14,32

INCIDENCIAS

INCIDENCIA DESCRIPCIÓN

74018	Productor que no es agricultor a título principal, según los datos del ejercicio fiscal n-1 y seguridad socia.
74053	Importe inferior a 100 Euros

Datos considerados para el Cálculo de la Carga Ganadera del expediente

Superficie determinada para Cálculo Carga Ganadera: 26,00 ha
Carga Ganadera del Expediente: 1,17 ugm/ha

Explotación	Especie	Ugm Calculada para CG
ES140510000621	CAPRINA	0,40
ES140510000621	OVINA	29,90

Recintos Determinados para el Cálculo de Garga Ganadera

REF.	REFERENCIA SIGPAC	CULTIVO	DESCRIPCIÓN CULTIVO	S/R	SUP. RESUELTA (ha)
1700000005946449	14-051-005-00001-00001	62000	PASTOS PERMANENTES DE 5 O MAS AÑOS-SIN VARIEDAD	S	11,68
1700000005946450	14-051-006-00015-00001	63000	PASTOS DE MENOS DE 5 AÑOS-SIN VARIEDAD	S	14,32

(1) Con incidencias que retienen pago o deniegan el expediente.

(2) Se calcula sobre superficie declarada admisible.

(3) Aplicación del artículo 16 bis del RD 147/2023.

(4) Expediente con algunos recintos de pastos permanentes ubicados en espacios protegidos donde la carga ganadera mínima será 0,1 UGM/ha.

Puede verificar la integridad de una copia de este documento mediante la lectura del código QR adjunto o mediante el acceso a la dirección <https://ws050.juntadeandalucia.es/verificarFirma> indicando el código de VERIFICACIÓN

FIRMADO POR

RAQUEL MARIA ESPIN CRESPO

17/10/2024

VERIFICACIÓN

Pk2jmJDVJQXVSF7B6ESWF6FEMYA9VL

PÁG. 607/3958





APELLIDOS Y NOMBRE / RAZÓN SOCIAL

GOMEZ RUIZ GREGORIO

NIF

****5862*

EXPEDIENTE

1191573

RESOLUCIÓN

DENEGACIÓN DE LA AYUDA

DATOS DE MANTENIMIENTO UNIDADES

GRUPO DE PAGO

ZONAS DE LIMITACIONES NATURALES

Sup. Dec. Admisible

48,12

Sup. Resuelta

29,71

Sobredecl.

18,41

% Sobredecl.

38,26

RESUMEN DE PAGOS

	IMPORTE (Euros)			
	RESUELTO	FEADER	MAPA	CAPADR
A pagar	0,00	0,00	0,00	0,00

APLICACIÓN DE REDUCCIONES Y PENALIZACIONES (%)

Criterios de subvencionabilidad (1)	Presentación tardía	Omisión declaración	Condicionabilidad
100,00	0,00	0,00	0,00

IMPORTE (Euros)

Calculado(2)	Reducción	Penalización	Reducción Penalización (3)	Penalización adicional	Resuelto	FEADER	MAPA	CAPADR
1.188,00 €	454,51 €	733,49 €	0,00 €	0,00 €	0,00 €	0,00 €	0,00 €	0,00 €
Importe Unitario:	54,00 €	Nuevo Importe Unitario:	24,69 €					

(1) Con incidencias que retienen pago o deniegan el expediente.

(2) Se calcula sobre superficie declarada admisible.

(3) Aplicación del artículo 16 bis del RD 147/2023.

(4) Expediente con algunos recintos de pastos permanentes ubicados en espacios protegidos donde la carga ganadera mínima será 0,1 UGM/ha.

Puede verificar la integridad de una copia de este documento mediante la lectura del código QR adjunto o mediante el acceso a la dirección <https://ws050.juntadeandalucia.es/verificarFirma> indicando el código de VERIFICACIÓN

FIRMADO POR	RAQUEL MARIA ESPIN CRESPO	17/10/2024	
VERIFICACIÓN	Pk2jmJDVJQXVSF7B6ESWF6FEMYA9VL	PÁG. 608/3958	



RECINTOS PROPUESTOS

REF.	REFERENCIA SIGPAC	CULTIVO	S/R	USO SIGPAC	Sup. Dec. admisible	Sup. Campo	Sup. Determ.	Sup. Resulta
-1590314	14-070-027-00003-0005	BARBECHO TRADICIONAL	S		11,55		11,55	0,00
-1590277	14-070-028-00095-0001	TRITICALE	S		2,33		2,33	2,33
-1345581	14-070-034-00128-0001	TRITICALE	S		2,44		2,44	2,44
-1345579	14-070-034-00093-0002	TRITICALE	S		0,16		0,16	0,16
-1345574	14-070-034-00096-0002	TRITICALE	S		6,86		6,86	0,00
5263281	14-070-001-00161-0001	GUISANTES	S		0,27		0,27	0,27
5506463	14-070-020-00289-0002	OLIVAR	S		1,00		1,00	1,00
6855413	14-070-020-00290-0003	OLIVAR	S		1,18		1,18	1,18
1700000006502464	14-070-008-00004-0001	AVENA	S		0,79		0,79	0,79
1700000006502465	14-070-030-00129-0001	TRANQUILLÓN	S		0,14		0,14	0,14
1700000006502466	14-070-004-00062-0001	TRITICALE	S		0,54		0,54	0,54
1700000006502467	14-070-001-00159-0001	GUISANTES	S		0,71		0,71	0,71
1700000006502468	14-070-001-00160-0001	GUISANTES	S		0,42		0,42	0,42
1700000006502470	14-070-031-00178-0001	BARBECHO TRADICIONAL	S		0,10		0,10	0,10
1700000006502471	14-070-031-00181-0001	BARBECHO TRADICIONAL	S		0,07		0,07	0,07
1700000006502472	14-070-031-00182-0001	BARBECHO TRADICIONAL	S		0,16		0,16	0,16
1700000006502473	14-070-020-00553-0001	OLIVAR	S		0,94		0,94	0,94
1700000006502474	14-070-002-00114-0001	BARBECHO TRADICIONAL	S		0,42		0,42	0,42
1700000006502475	14-070-033-00003-0001	BARBECHO TRADICIONAL	S		0,23		0,23	0,23
1700000006502476	14-070-033-00006-0001	BARBECHO TRADICIONAL	S		0,40		0,40	0,40
1700000006502478	14-070-009-00213-0001	TRITICALE	S		0,34		0,34	0,34
1700000006502479	14-070-009-00214-0001	TRITICALE	S		0,27		0,27	0,27
1700000006502480	14-070-029-00112-0001	BARBECHO TRADICIONAL	S		0,16		0,16	0,16
1700000006502481	14-070-029-00114-0001	BARBECHO TRADICIONAL	S		0,17		0,17	0,17
1700000006502482	14-070-029-00115-0001	BARBECHO TRADICIONAL	S		0,17		0,17	0,17
1700000006502484	14-070-026-00061-0002	BARBECHO TRADICIONAL	S		3,13		3,13	3,13
1700000006502485	14-070-026-00062-0001	BARBECHO TRADICIONAL	S		1,85		1,85	1,85
1700000006502488	14-070-005-00107-0001	TRANQUILLÓN	S		0,14		0,14	0,14
1700000006502489	14-070-003-00146-0001	AVENA	S		0,59		0,59	0,59
1700000006502491	14-070-003-00050-0001	AVENA	S		0,38		0,38	0,38
1700000006502492	14-070-003-00052-0001	AVENA	S		0,26		0,26	0,26
1700000006502495	14-070-003-00024-0001	AVENA	S		0,63		0,63	0,63
1700000006502496	14-070-003-00026-0001	AVENA	S		1,13		1,13	1,13
1700000006502499	14-070-005-00229-0001	TRANQUILLÓN	S		0,52		0,52	0,52
1700000006502501	14-070-020-00319-0001	OLIVAR	S		0,29		0,29	0,29
1700000006502502	14-070-003-00108-0001	AVENA	S		0,20		0,20	0,20
1700000006502503	14-070-003-00109-0001	AVENA	S		0,23		0,23	0,23
1700000006502506	14-070-007-00165-0001	BARBECHO TRADICIONAL	S		0,86		0,86	0,86
1700000006502507	14-070-007-00167-0001	BARBECHO TRADICIONAL	S		1,28		1,28	1,28
1700000006502515	14-070-003-00324-0001	GUISANTES	S		1,00		1,00	1,00
1700000006502516	14-070-004-00554-0002	TRITICALE	S		1,52		1,52	1,52
1700000006502520	14-070-007-00409-0001	BARBECHO TRADICIONAL	S		0,10		0,10	0,10
1700000006502521	14-070-020-00553-0006	BARBECHO TRADICIONAL	S		0,14		0,14	0,14
1700000006502522	14-070-009-00071-0001	TRITICALE	S		0,35		0,35	0,35
1700000006502523	14-070-004-00505-0002	TRITICALE	S		0,54		0,54	0,54
1700000006502524	14-070-004-00506-0001	TRITICALE	S		0,76		0,76	0,76
1700000006502530	14-070-003-00148-0001	AVENA	S		0,40		0,40	0,40

INCIDENCIAS

INCIDENCIA DESCRIPCIÓN

242 Recinto pendiente de acreditación de titularidad.
 Recinto:14-070-027-00003-00005 Cultivo:20000 BARBECHO TRADICIONAL-SIN VARIEDAD Secano

(1) Con incidencias que retienen pago o deniegan el expediente.
 (2) Se calcula sobre superficie declarada admisible.
 (3) Aplicación del artículo 16 bis del RD 147/2023.
 (4) Expediente con algunos recintos de pastos permanentes ubicados en espacios protegidos donde la carga ganadera mínima será 0,1 UGM/ha.

Puede verificar la integridad de una copia de este documento mediante la lectura del código QR adjunto o mediante el acceso a la dirección https://ws050.juntadeandalucia.es/verificarFirma indicando el código de VERIFICACIÓN			
FIRMADO POR	RAQUEL MARIA ESPIN CRESPO	17/10/2024	
VERIFICACIÓN	Pk2jmJDVJQXVSF7B6ESWF6FEMYA9VL	PÁG. 609/3958	



INCIDENCIAS

INCIDENCIA DESCRIPCIÓN

	Recinto:14-070-034-00096-00002 Cultivo:13000 TRITICALE-SIN VARIEDAD Secano
3795	Recinto declarado con una situación de riesgo de abandono. Recinto:14-070-003-00483-00001 Cultivo: - Recinto:14-070-007-00035-00001 Cultivo: - Recinto:14-070-020-00553-00006 Cultivo: - Recinto:14-070-030-00084-00001 Cultivo: - Recinto:14-070-030-00091-00001 Cultivo: - Recinto:14-070-030-00274-00001 Cultivo: - Recinto:14-070-034-00040-00002 Cultivo: -
4272	Verifica que las líneas de declaración de las Solicitudes Únicas no tienen solapes con la capa de Retroactividad Gráfica (ambas de la misma campaña) a nivel de expediente/línea de declaración gráfica de la solicitud. Recinto:14-070-030-00091-00001 Cultivo: - Agregado de la referencia del recinto.:0 Zona de la referencia del recinto.:0 Superficie solapada.:0,04 Id. Incid.:98193318
74053	Importe inferior a 100 Euros
75022	No Autoriza a que, en caso de la devolución por la entidad financiera (retrocesión bancaria) del pago en la cuenta corriente consignada en la solicitud y que está debidamente registrada en el sistema contable GIRO de la Junta de Andalucía, se proceda al pago en cualquier otra cuenta corriente de la titularidad del solicitante vigente en dicho sistema contable.
86119	Carga ganadera NO cumple con el valor mínimo de 0,2 UGM/ha. Recinto:14-070-001-00143-00001 Cultivo:20000 BARBECHO TRADICIONAL-SIN VARIEDAD Secano Carga Ganadera:0 Recinto:14-070-001-00144-00001 Cultivo:20000 BARBECHO TRADICIONAL-SIN VARIEDAD Secano Carga Ganadera:0 Recinto:14-070-001-00145-00001 Cultivo:20000 BARBECHO TRADICIONAL-SIN VARIEDAD Secano Carga Ganadera:0 Recinto:14-070-003-00483-00001 Cultivo:20000 BARBECHO TRADICIONAL-SIN VARIEDAD Secano Carga Ganadera:0 Recinto:14-070-004-00063-00001 Cultivo:62000 PASTOS PERMANENTES DE 5 O MAS AÑOS-SIN VARIEDAD Secano Carga Ganadera:0 Recinto:14-070-004-00064-00001 Cultivo:62000 PASTOS PERMANENTES DE 5 O MAS AÑOS-SIN VARIEDAD Secano Carga Ganadera:0 Recinto:14-070-007-00035-00001 Cultivo:20000 BARBECHO TRADICIONAL-SIN VARIEDAD Secano Carga Ganadera:0 Recinto:14-070-007-00123-00001 Cultivo:20000 BARBECHO TRADICIONAL-SIN VARIEDAD Secano Carga Ganadera:0 Recinto:14-070-007-00399-00001 Cultivo:20000 BARBECHO TRADICIONAL-SIN VARIEDAD Secano Carga Ganadera:0 Recinto:14-070-008-00006-00001 Cultivo:62000 PASTOS PERMANENTES DE 5 O MAS AÑOS-SIN VARIEDAD Secano Carga Ganadera:0 Recinto:14-070-030-00084-00001 Cultivo:20000 BARBECHO TRADICIONAL-SIN VARIEDAD Secano Carga Ganadera:0 Recinto:14-070-030-00091-00001 Cultivo:20000 BARBECHO TRADICIONAL-SIN VARIEDAD Secano Carga Ganadera:0 Recinto:14-070-030-00129-00003 Cultivo:62000 PASTOS PERMANENTES DE 5 O MAS AÑOS-SIN VARIEDAD Secano Carga Ganadera:0 Recinto:14-070-030-00218-00001 Cultivo:20000 BARBECHO TRADICIONAL-SIN VARIEDAD Secano Carga Ganadera:0 Recinto:14-070-030-00274-00001 Cultivo:20000 BARBECHO TRADICIONAL-SIN VARIEDAD Secano Carga Ganadera:0 Recinto:14-070-033-00003-00002 Cultivo:62000 PASTOS PERMANENTES DE 5 O MAS AÑOS-SIN VARIEDAD Secano Carga Ganadera:0 Recinto:14-070-034-00040-00002 Cultivo:20000 BARBECHO TRADICIONAL-SIN VARIEDAD Secano Carga Ganadera:0
86122	Recinto superficie forrajera que realiza la actividad de producción de pastoreo y no declara el o los códigos del Registro de Explotaciones Ganaderas de Andalucía, REGA. Recinto:14-070-001-00143-00001 Cultivo:20000 BARBECHO TRADICIONAL-SIN VARIEDAD Secano Recinto:14-070-001-00144-00001 Cultivo:20000 BARBECHO TRADICIONAL-SIN VARIEDAD Secano Recinto:14-070-001-00145-00001 Cultivo:20000 BARBECHO TRADICIONAL-SIN VARIEDAD Secano Recinto:14-070-003-00483-00001 Cultivo:20000 BARBECHO TRADICIONAL-SIN VARIEDAD Secano Recinto:14-070-007-00035-00001 Cultivo:20000 BARBECHO TRADICIONAL-SIN VARIEDAD Secano Recinto:14-070-007-00123-00001 Cultivo:20000 BARBECHO TRADICIONAL-SIN VARIEDAD Secano Recinto:14-070-007-00399-00001 Cultivo:20000 BARBECHO TRADICIONAL-SIN VARIEDAD Secano Recinto:14-070-030-00084-00001 Cultivo:20000 BARBECHO TRADICIONAL-SIN VARIEDAD Secano Recinto:14-070-030-00091-00001 Cultivo:20000 BARBECHO TRADICIONAL-SIN VARIEDAD Secano Recinto:14-070-030-00218-00001 Cultivo:20000 BARBECHO TRADICIONAL-SIN VARIEDAD Secano Recinto:14-070-030-00274-00001 Cultivo:20000 BARBECHO TRADICIONAL-SIN VARIEDAD Secano Recinto:14-070-034-00040-00002 Cultivo:20000 BARBECHO TRADICIONAL-SIN VARIEDAD Secano
86123	Recinto superficie forrajera que en REGA no tiene clasificación zootécnica permitida. Recinto:14-070-004-00063-00001 Cultivo:62000 PASTOS PERMANENTES DE 5 O MAS AÑOS-SIN VARIEDAD Secano Explotacion:ES140700000142 Recinto:14-070-004-00064-00001 Cultivo:62000 PASTOS PERMANENTES DE 5 O MAS AÑOS-SIN VARIEDAD Secano Explotacion:ES140700000142

(1) Con incidencias que retienen pago o deniegan el expediente.

(2) Se calcula sobre superficie declarada admisible.

(3) Aplicación del artículo 16 bis del RD 147/2023.

(4) Expediente con algunos recintos de pastos permanentes ubicados en espacios protegidos donde la carga ganadera mínima será 0,1 UGM/ha.

Puede verificar la integridad de una copia de este documento mediante la lectura del código QR adjunto o mediante el acceso a la dirección <https://ws050.juntadeandalucia.es/verificarFirma> indicando el código de VERIFICACIÓN

FIRMADO POR	RAQUEL MARIA ESPIN CRESPO	17/10/2024
VERIFICACIÓN	Pk2jmJDVJQXVSF7B6ESWF6FEMYA9VL	PÁG. 610/3958





INCIDENCIAS

INCIDENCIA DESCRIPCIÓN

	Recinto:14-070-008-00006-00001 Cultivo:62000 PASTOS PERMANENTES DE 5 O MAS AÑOS-SIN VARIEDAD Secano Explotacion:ES140700000142
	Recinto:14-070-030-00129-00003 Cultivo:62000 PASTOS PERMANENTES DE 5 O MAS AÑOS-SIN VARIEDAD Secano Explotacion:ES140700000142
	Recinto:14-070-033-00003-00002 Cultivo:62000 PASTOS PERMANENTES DE 5 O MAS AÑOS-SIN VARIEDAD Secano Explotacion:ES140700000142
86124	Recinto de forrajera para Cálculo de Carga Ganadera que No pertenece a Explotación. Recinto:14-070-001-00143-00001 Cultivo:20000 BARBECHO TRADICIONAL-SIN VARIEDAD Secano Recinto:14-070-001-00144-00001 Cultivo:20000 BARBECHO TRADICIONAL-SIN VARIEDAD Secano Recinto:14-070-001-00145-00001 Cultivo:20000 BARBECHO TRADICIONAL-SIN VARIEDAD Secano Recinto:14-070-003-00483-00001 Cultivo:20000 BARBECHO TRADICIONAL-SIN VARIEDAD Secano Recinto:14-070-007-00035-00001 Cultivo:20000 BARBECHO TRADICIONAL-SIN VARIEDAD Secano Recinto:14-070-007-00123-00001 Cultivo:20000 BARBECHO TRADICIONAL-SIN VARIEDAD Secano Recinto:14-070-007-00399-00001 Cultivo:20000 BARBECHO TRADICIONAL-SIN VARIEDAD Secano Recinto:14-070-030-00084-00001 Cultivo:20000 BARBECHO TRADICIONAL-SIN VARIEDAD Secano Recinto:14-070-030-00091-00001 Cultivo:20000 BARBECHO TRADICIONAL-SIN VARIEDAD Secano Recinto:14-070-030-00218-00001 Cultivo:20000 BARBECHO TRADICIONAL-SIN VARIEDAD Secano Recinto:14-070-030-00274-00001 Cultivo:20000 BARBECHO TRADICIONAL-SIN VARIEDAD Secano Recinto:14-070-034-00040-00002 Cultivo:20000 BARBECHO TRADICIONAL-SIN VARIEDAD Secano
86126	Recinto de forrajera para Cálculo de Carga Ganadera que No pertenece a Explotación con UGM válida. Recinto:14-070-004-00063-00001 Cultivo:62000 PASTOS PERMANENTES DE 5 O MAS AÑOS-SIN VARIEDAD Secano Explotacion:ES140700000142 Recinto:14-070-004-00064-00001 Cultivo:62000 PASTOS PERMANENTES DE 5 O MAS AÑOS-SIN VARIEDAD Secano Explotacion:ES140700000142 Recinto:14-070-008-00006-00001 Cultivo:62000 PASTOS PERMANENTES DE 5 O MAS AÑOS-SIN VARIEDAD Secano Explotacion:ES140700000142 Recinto:14-070-030-00129-00003 Cultivo:62000 PASTOS PERMANENTES DE 5 O MAS AÑOS-SIN VARIEDAD Secano Explotacion:ES140700000142 Recinto:14-070-033-00003-00002 Cultivo:62000 PASTOS PERMANENTES DE 5 O MAS AÑOS-SIN VARIEDAD Secano Explotacion:ES140700000142

Datos considerados para el Cálculo de la Carga Ganadera del expediente

Superficie determinada para Cálculo Carga Ganadera: 0,00 ha
 Carga Ganadera del Expediente: 0,00 ugm/ha

Incidenias de carga ganadera

INCIDENCIA DESCRIPCIÓN

242	Recinto pendiente de acreditación de titularidad. Recinto:14-070-027-00003-00005 Cultivo:20000 BARBECHO TRADICIONAL-SIN VARIEDAD Secano
3795	Recinto declarado con una situación de riesgo de abandono. Recinto:14-070-030-00091-00001 Cultivo: - Recinto:14-070-030-00084-00001 Cultivo: - Recinto:14-070-030-00274-00001 Cultivo: - Recinto:14-070-030-00091-00001 Cultivo: - Recinto:14-070-034-00040-00002 Cultivo: - Recinto:14-070-007-00035-00001 Cultivo: - Recinto:14-070-003-00483-00001 Cultivo: - Recinto:14-070-020-00553-00006 Cultivo: -
86122	Recinto superficie forrajera que realiza la actividad de producción de pastoreo y no declara el o los códigos del Registro de Explotaciones Ganaderas de Andalucía, REGA. Recinto:14-070-030-00091-00001 Cultivo:20000 BARBECHO TRADICIONAL-SIN VARIEDAD Secano Recinto:14-070-001-00145-00001 Cultivo:20000 BARBECHO TRADICIONAL-SIN VARIEDAD Secano Recinto:14-070-030-00084-00001 Cultivo:20000 BARBECHO TRADICIONAL-SIN VARIEDAD Secano Recinto:14-070-030-00274-00001 Cultivo:20000 BARBECHO TRADICIONAL-SIN VARIEDAD Secano Recinto:14-070-001-00143-00001 Cultivo:20000 BARBECHO TRADICIONAL-SIN VARIEDAD Secano Recinto:14-070-001-00144-00001 Cultivo:20000 BARBECHO TRADICIONAL-SIN VARIEDAD Secano

(1) Con incidencias que retienen pago o deniegan el expediente.
 (2) Se calcula sobre superficie declarada admisible.
 (3) Aplicación del artículo 16 bis del RD 147/2023.
 (4) Expediente con algunos recintos de pastos permanentes ubicados en espacios protegidos donde la carga ganadera mínima será 0,1 UGM/ha.

Puede verificar la integridad de una copia de este documento mediante la lectura del código QR adjunto o mediante el acceso a la dirección https://ws050.juntadeandalucia.es/verificarFirma indicando el código de VERIFICACIÓN			
FIRMADO POR	RAQUEL MARIA ESPIN CRESPO	17/10/2024	
VERIFICACIÓN	Pk2jmJDVJQXVSF7B6ESWF6FEMYA9VL	PÁG. 611/3958	



	Recinto:14-070-030-00091-00001	Cultivo:20000	BARBECHO TRADICIONAL-SIN VARIEDAD	Secano
	Recinto:14-070-034-00040-00002	Cultivo:20000	BARBECHO TRADICIONAL-SIN VARIEDAD	Secano
	Recinto:14-070-007-00399-00001	Cultivo:20000	BARBECHO TRADICIONAL-SIN VARIEDAD	Secano
	Recinto:14-070-007-00035-00001	Cultivo:20000	BARBECHO TRADICIONAL-SIN VARIEDAD	Secano
	Recinto:14-070-007-00123-00001	Cultivo:20000	BARBECHO TRADICIONAL-SIN VARIEDAD	Secano
	Recinto:14-070-003-00483-00001	Cultivo:20000	BARBECHO TRADICIONAL-SIN VARIEDAD	Secano
	Recinto:14-070-030-00218-00001	Cultivo:20000	BARBECHO TRADICIONAL-SIN VARIEDAD	Secano
86123	Recinto superficie forrajera que en REGA no tiene clasificación zootécnica permitida.			
	Recinto:14-070-033-00003-00002	Cultivo:62000	PASTOS PERMANENTES DE 5 O MAS AÑOS-SIN VARIEDAD	Secano
	Explotacion:ES140700000142			
	Recinto:14-070-030-00129-00003	Cultivo:62000	PASTOS PERMANENTES DE 5 O MAS AÑOS-SIN VARIEDAD	Secano
	Explotacion:ES140700000142			
	Recinto:14-070-008-00006-00001	Cultivo:62000	PASTOS PERMANENTES DE 5 O MAS AÑOS-SIN VARIEDAD	Secano
	Explotacion:ES140700000142			
	Recinto:14-070-004-00064-00001	Cultivo:62000	PASTOS PERMANENTES DE 5 O MAS AÑOS-SIN VARIEDAD	Secano
	Explotacion:ES140700000142			
	Recinto:14-070-004-00063-00001	Cultivo:62000	PASTOS PERMANENTES DE 5 O MAS AÑOS-SIN VARIEDAD	Secano
	Explotacion:ES140700000142			
86124	Recinto de forrajera para Cálculo de Carga Ganadera que No pertenece a Explotación.			
	Recinto:14-070-030-00091-00001	Cultivo:20000	BARBECHO TRADICIONAL-SIN VARIEDAD	Secano
	Recinto:14-070-001-00145-00001	Cultivo:20000	BARBECHO TRADICIONAL-SIN VARIEDAD	Secano
	Recinto:14-070-030-00084-00001	Cultivo:20000	BARBECHO TRADICIONAL-SIN VARIEDAD	Secano
	Recinto:14-070-030-00274-00001	Cultivo:20000	BARBECHO TRADICIONAL-SIN VARIEDAD	Secano
	Recinto:14-070-001-00143-00001	Cultivo:20000	BARBECHO TRADICIONAL-SIN VARIEDAD	Secano
	Recinto:14-070-001-00144-00001	Cultivo:20000	BARBECHO TRADICIONAL-SIN VARIEDAD	Secano
	Recinto:14-070-030-00091-00001	Cultivo:20000	BARBECHO TRADICIONAL-SIN VARIEDAD	Secano
	Recinto:14-070-034-00040-00002	Cultivo:20000	BARBECHO TRADICIONAL-SIN VARIEDAD	Secano
	Recinto:14-070-007-00399-00001	Cultivo:20000	BARBECHO TRADICIONAL-SIN VARIEDAD	Secano
	Recinto:14-070-007-00035-00001	Cultivo:20000	BARBECHO TRADICIONAL-SIN VARIEDAD	Secano
	Recinto:14-070-007-00123-00001	Cultivo:20000	BARBECHO TRADICIONAL-SIN VARIEDAD	Secano
	Recinto:14-070-003-00483-00001	Cultivo:20000	BARBECHO TRADICIONAL-SIN VARIEDAD	Secano
	Recinto:14-070-030-00218-00001	Cultivo:20000	BARBECHO TRADICIONAL-SIN VARIEDAD	Secano
86126	Recinto de forrajera para Cálculo de Carga Ganadera que No pertenece a Explotación con UGM válida.			
	Recinto:14-070-033-00003-00002	Cultivo:62000	PASTOS PERMANENTES DE 5 O MAS AÑOS-SIN VARIEDAD	Secano
	Explotacion:ES140700000142			
	Recinto:14-070-030-00129-00003	Cultivo:62000	PASTOS PERMANENTES DE 5 O MAS AÑOS-SIN VARIEDAD	Secano
	Explotacion:ES140700000142			
	Recinto:14-070-008-00006-00001	Cultivo:62000	PASTOS PERMANENTES DE 5 O MAS AÑOS-SIN VARIEDAD	Secano
	Explotacion:ES140700000142			
	Recinto:14-070-004-00064-00001	Cultivo:62000	PASTOS PERMANENTES DE 5 O MAS AÑOS-SIN VARIEDAD	Secano
	Explotacion:ES140700000142			
	Recinto:14-070-004-00063-00001	Cultivo:62000	PASTOS PERMANENTES DE 5 O MAS AÑOS-SIN VARIEDAD	Secano
	Explotacion:ES140700000142			
86128	Recinto de Forrajeras que no ha contabilizado para Carga Ganadera por no tener una explotación válida para el cálculo de la Carga Ganadera			
	Recinto:14-070-033-00003-00002	Cultivo:62	PASTOS PERMANENTES DE 5 O MAS AÑOS-	
	Recinto:14-070-030-00129-00003	Cultivo:62	PASTOS PERMANENTES DE 5 O MAS AÑOS-	
	Recinto:14-070-008-00006-00001	Cultivo:62	PASTOS PERMANENTES DE 5 O MAS AÑOS-	
	Recinto:14-070-004-00064-00001	Cultivo:62	PASTOS PERMANENTES DE 5 O MAS AÑOS-	
	Recinto:14-070-004-00063-00001	Cultivo:62	PASTOS PERMANENTES DE 5 O MAS AÑOS-	
	Recinto:14-070-030-00091-00001	Cultivo:20	BARBECHO TRADICIONAL-	
	Recinto:14-070-001-00145-00001	Cultivo:20	BARBECHO TRADICIONAL-	
	Recinto:14-070-030-00084-00001	Cultivo:20	BARBECHO TRADICIONAL-	
	Recinto:14-070-030-00274-00001	Cultivo:20	BARBECHO TRADICIONAL-	
	Recinto:14-070-001-00143-00001	Cultivo:20	BARBECHO TRADICIONAL-	
	Recinto:14-070-001-00144-00001	Cultivo:20	BARBECHO TRADICIONAL-	
	Recinto:14-070-030-00091-00001	Cultivo:20	BARBECHO TRADICIONAL-	
	Recinto:14-070-034-00040-00002	Cultivo:20	BARBECHO TRADICIONAL-	
	Recinto:14-070-007-00399-00001	Cultivo:20	BARBECHO TRADICIONAL-	
	Recinto:14-070-007-00035-00001	Cultivo:20	BARBECHO TRADICIONAL-	
	Recinto:14-070-007-00123-00001	Cultivo:20	BARBECHO TRADICIONAL-	
	Recinto:14-070-003-00483-00001	Cultivo:20	BARBECHO TRADICIONAL-	
	Recinto:14-070-030-00218-00001	Cultivo:20	BARBECHO TRADICIONAL-	

(1) Con incidencias que retienen pago o deniegan el expediente.

(2) Se calcula sobre superficie declarada admisible.

(3) Aplicación del artículo 16 bis del RD 147/2023.

(4) Expediente con algunos recintos de pastos permanentes ubicados en espacios protegidos donde la carga ganadera mínima será 0,1 UGM/ha.

Puede verificar la integridad de una copia de este documento mediante la lectura del código QR adjunto o mediante el acceso a la dirección <https://ws050.juntadeandalucia.es/verificarFirma> indicando el código de VERIFICACIÓN

FIRMADO POR	RAQUEL MARIA ESPIN CRESPO	17/10/2024
VERIFICACIÓN	Pk2jmJDVJQXVSF7B6ESWF6FEMYA9VL	PÁG. 612/3958





86132	Recinto superficie forrajera que no realiza la actividad de producción de pastoreo.
Recinto:14-070-027-00003-00005	Cultivo:20000 BARBECHO TRADICIONAL-SIN VARIEDAD Secano
Recinto:14-070-031-00178-00001	Cultivo:20000 BARBECHO TRADICIONAL-SIN VARIEDAD Secano
Recinto:14-070-031-00181-00001	Cultivo:20000 BARBECHO TRADICIONAL-SIN VARIEDAD Secano
Recinto:14-070-031-00182-00001	Cultivo:20000 BARBECHO TRADICIONAL-SIN VARIEDAD Secano
Recinto:14-070-002-00114-00001	Cultivo:20000 BARBECHO TRADICIONAL-SIN VARIEDAD Secano
Recinto:14-070-033-00003-00001	Cultivo:20000 BARBECHO TRADICIONAL-SIN VARIEDAD Secano
Recinto:14-070-033-00006-00001	Cultivo:20000 BARBECHO TRADICIONAL-SIN VARIEDAD Secano
Recinto:14-070-029-00112-00001	Cultivo:20000 BARBECHO TRADICIONAL-SIN VARIEDAD Secano
Recinto:14-070-029-00114-00001	Cultivo:20000 BARBECHO TRADICIONAL-SIN VARIEDAD Secano
Recinto:14-070-029-00115-00001	Cultivo:20000 BARBECHO TRADICIONAL-SIN VARIEDAD Secano
Recinto:14-070-026-00061-00002	Cultivo:20000 BARBECHO TRADICIONAL-SIN VARIEDAD Secano
Recinto:14-070-026-00062-00001	Cultivo:20000 BARBECHO TRADICIONAL-SIN VARIEDAD Secano
Recinto:14-070-007-00165-00001	Cultivo:20000 BARBECHO TRADICIONAL-SIN VARIEDAD Secano
Recinto:14-070-007-00167-00001	Cultivo:20000 BARBECHO TRADICIONAL-SIN VARIEDAD Secano
Recinto:14-070-007-00409-00001	Cultivo:20000 BARBECHO TRADICIONAL-SIN VARIEDAD Secano
Recinto:14-070-020-00553-00006	Cultivo:20000 BARBECHO TRADICIONAL-SIN VARIEDAD Secano

(1) Con incidencias que retienen pago o deniegan el expediente.

(2) Se calcula sobre superficie declarada admisible.

(3) Aplicación del artículo 16 bis del RD 147/2023.

(4) Expediente con algunos recintos de pastos permanentes ubicados en espacios protegidos donde la carga ganadera mínima será 0,1 UGM/ha.

Puede verificar la integridad de una copia de este documento mediante la lectura del código QR adjunto o mediante el acceso a la dirección <https://ws050.juntadeandalucia.es/verificarFirma> indicando el código de VERIFICACIÓN

FIRMADO POR	RAQUEL MARIA ESPIN CRESPO	17/10/2024
VERIFICACIÓN	Pk2jmJDVJQXVSF7B6ESWF6FEMYA9VL	PÁG. 613/3958





APELLIDOS Y NOMBRE / RAZÓN SOCIAL

GOMEZ RUIZ JOSE

NIF

***9310*

EXPEDIENTE

1030991

RESOLUCIÓN

DENEGACIÓN DE LA AYUDA

DATOS DE MANTENIMIENTO UNIDADES

GRUPO DE PAGO

ZONAS DE LIMITACIONES NATURALES

**Sup. Dec.
Admisible**

0,00

**Sup.
Resuelta**

0,00

Sobredecl.

0,00

% Sobredecl.

0,00

RESUMEN DE PAGOS

	IMPORTE (Euros)			
	RESUELTO	FEADER	MAPA	CAPADR
A pagar	0,00	0,00	0,00	0,00

APLICACIÓN DE REDUCCIONES Y PENALIZACIONES (%)

Crterios de subvencionabilidad (1)	Presentación tardía	Omisión declaración	Condicionalidad
100,00	0,00	0,00	0,00

IMPORTE (Euros)

Calculado(2)	Reducción	Penalización	Reducción Penalización (3)	Penalización adicional	Resuelto	FEADER	MAPA	CAPADR
0,00 €	0,00 €	0,00 €	0,00 €	0,00 €	0,00 €	0,00 €	0,00 €	0,00 €
Importe Unitario:	54,00 €	Nuevo Importe Unitario:	0,00 €					

RECINTOS PROPUESTOS

REF.	REFERENCIA SIGPAC	CULTIVO	S/R	USO SIGPAC	Sup. Dec. admisible	Sup. Campo	Sup. Determ.	Sup. Resuelta
-1335392	14-010-008-00319-0004	OLIVAR	S		0,01		0,01	0,01
5816591	14-010-008-00087-0001	OLIVAR	S		0,10		0,10	0,10
5816592	14-010-008-00215-0001	OLIVAR	S		0,37		0,37	0,37
5816593	14-010-008-00088-0001	OLIVAR	S		0,47		0,47	0,47
170000002305839	14-010-007-00038-0001	OLIVAR	S		1,76		1,76	1,76
170000002305840	14-010-007-00039-0001	OLIVAR	S		0,17		0,17	0,17
170000002305841	14-010-007-00041-0001	OLIVAR	S		0,07		0,07	0,07
170000002305842	14-010-007-00116-0001	OLIVAR	S		1,59		1,59	1,59
170000002305843	14-010-007-00117-0001	OLIVAR	S		0,13		0,13	0,13
170000002305846	14-010-007-00119-0001	OLIVAR	S		0,02		0,02	0,02
170000002305850	14-010-008-00016-0001	OLIVAR	R		1,60		1,60	1,60
170000002305851	14-010-008-00017-0001	OLIVAR	R		0,74		0,74	0,74
170000002305854	14-010-008-00266-0001	OLIVAR	S		0,65		0,65	0,65
170000002305855	14-010-008-00030-0001	OLIVAR	S		1,24		1,24	1,24
170000002305857	14-010-008-00258-0001	OLIVAR	S		1,35		1,35	1,35
170000002305858	14-010-008-00213-0001	OLIVAR	S		0,57		0,57	0,57
170000002305859	14-010-008-00216-0001	OLIVAR	S		0,50		0,50	0,50
170000002305860	14-010-008-00217-0001	OLIVAR	S		0,10		0,10	0,10
170000002305861	14-010-008-00276-0001	OLIVAR	S		0,98		0,98	0,98
170000002305862	14-010-008-00277-0001	OLIVAR	S		3,46		3,46	3,46
170000002305863	14-010-012-00007-0001	OLIVAR	S		1,49		1,49	1,49
170000002305864	14-010-012-00008-0001	OLIVAR	S		0,09		0,09	0,09
170000002305865	14-010-012-00008-0001	OLIVAR	S		0,09		0,09	0,09

(1) Con incidencias que retienen pago o deniegan el expediente.

(2) Se calcula sobre superficie declarada admisible.

(3) Aplicación del artículo 16 bis del RD 147/2023.

(4) Expediente con algunos recintos de pastos permanentes ubicados en espacios protegidos donde la carga ganadera mínima será 0,1 UGM/ha.

Puede verificar la integridad de una copia de este documento mediante la lectura del código QR adjunto o mediante el acceso a la dirección <https://ws050.juntadeandalucia.es/verificarFirma> indicando el código de VERIFICACIÓN

FIRMADO POR

RAQUEL MARIA ESPIN CRESPO

17/10/2024

VERIFICACIÓN

Pk2jmJDVJQXVSF7B6ESWF6FEMYA9VL

PÁG. 614/3958





INCIDENCIAS

INCIDENCIA DESCRIPCIÓN

2454	Solicitante de intervención 6613 cuyo regimen de afiliacion a la SS no es ni el sistema especial agrario(cuenta ajena) ni autonomo con actividad agraria.
74018	Productor que no es agricultor a título principal, según los datos del ejercicio fiscal n-1 y seguridad socia.
74053	Importe inferior a 100 Euros

(1) Con incidencias que retienen pago o deniegan el expediente.

(2) Se calcula sobre superficie declarada admisible.

(3) Aplicación del artículo 16 bis del RD 147/2023.

(4) Expediente con algunos recintos de pastos permanentes ubicados en espacios protegidos donde la carga ganadera mínima será 0,1 UGM/ha.

Puede verificar la integridad de una copia de este documento mediante la lectura del código QR adjunto o mediante el acceso a la dirección <https://ws050.juntadeandalucia.es/verificarFirma> indicando el código de VERIFICACIÓN

FIRMADO POR	RAQUEL MARIA ESPIN CRESPO	17/10/2024
VERIFICACIÓN	Pk2jmJDVJQXVSF7B6ESWF6FEMYA9VL	PÁG. 615/3958





APELLIDOS Y NOMBRE / RAZÓN SOCIAL

GOMEZ TARRIAS MARIA ISABEL

NIF

***9094*

EXPEDIENTE

1257839

RESOLUCIÓN

DENEGACIÓN DE LA AYUDA

DATOS DE MANTENIMIENTO UNIDADES

GRUPO DE PAGO

ZONAS DE LIMITACIONES NATURALES

Sup. Dec. Admisible

0,00

Sup. Resuelta

0,00

Sobredecl.

0,00

% Sobredecl.

0,00

RESUMEN DE PAGOS

IMPORTE (Euros)

	RESUELTO	FEADER	MAPA	CAPADR
A pagar	0,00	0,00	0,00	0,00

APLICACIÓN DE REDUCCIONES Y PENALIZACIONES (%)

Criterios de subvencionabilidad (1)	Presentación tardía	Omisión declaración	Condicionalidad
100,00	0,00	0,00	0,00

IMPORTE (Euros)

Calculado(2)	Reducción	Penalización	Reducción Penalización (3)	Penalización adicional	Resuelto	FEADER	MAPA	CAPADR
0,00 €	0,00 €	0,00 €	0,00 €	0,00 €	0,00 €	0,00 €	0,00 €	0,00 €
Importe Unitario:	54,00 €	Nuevo Importe Unitario:	0,00 €					

RECINTOS PROPUESTOS

REF.	REFERENCIA SIGPAC	CULTIVO	S/R	USO SIGPAC	Sup. Dec. admisible	Sup. Campo	Sup. Determ.	Sup. Resuelta
5236012	14-039-019-00124-0002	OLIVAR	S		16,81		16,81	16,81
5236013	14-039-006-00104-0001	OLIVAR	S		4,56		4,56	4,56
5236014	14-039-006-00035-0002	OLIVAR	S		0,87		0,87	0,87

INCIDENCIAS

INCIDENCIA DESCRIPCIÓN

74018	Productor que no es agricultor a título principal, según los datos del ejercicio fiscal n-1 y seguridad socia.
74053	Importe inferior a 100 Euros

(1) Con incidencias que retienen pago o deniegan el expediente.

(2) Se calcula sobre superficie declarada admisible.

(3) Aplicación del artículo 16 bis del RD 147/2023.

(4) Expediente con algunos recintos de pastos permanentes ubicados en espacios protegidos donde la carga ganadera mínima será 0,1 UGM/ha.

Puede verificar la integridad de una copia de este documento mediante la lectura del código QR adjunto o mediante el acceso a la dirección <https://ws050.juntadeandalucia.es/verificarFirma> indicando el código de VERIFICACIÓN

FIRMADO POR

RAQUEL MARIA ESPIN CRESPO

17/10/2024

VERIFICACIÓN

Pk2jmJDVJQXVSF7B6ESWF6FEMYA9VL

PÁG. 616/3958





APELLIDOS Y NOMBRE / RAZÓN SOCIAL

GONZALEZ ARIAS DIEGO JESUS

NIF

****5198*

EXPEDIENTE

1260174

RESOLUCIÓN

DENEGACIÓN DE LA AYUDA

DATOS DE MANTENIMIENTO UNIDADES

GRUPO DE PAGO

ZONAS DE LIMITACIONES NATURALES

**Sup. Dec.
Admisible**

0,00

**Sup.
Resuelta**

0,00

Sobredecl.

0,00

% Sobredecl.

0,00

RESUMEN DE PAGOS

	IMPORTE (Euros)			
	RESUELTO	FEADER	MAPA	CAPADR
A pagar	0,00	0,00	0,00	0,00

APLICACIÓN DE REDUCCIONES Y PENALIZACIONES (%)

Crterios de subvencionabilidad (1)	Presentación tardía	Omisión declaración	Condicionalidad
100,00	0,00	0,00	0,00

IMPORTE (Euros)

Calculado(2)	Reducción	Penalización	Reducción Penalización (3)	Penalización adicional	Resuelto	FEADER	MAPA	CAPADR
0,00 €	0,00 €	0,00 €	0,00 €	0,00 €	0,00 €	0,00 €	0,00 €	0,00 €
Importe Unitario:	54,00 €	Nuevo Importe Unitario:	0,00 €					

(1) Con incidencias que retienen pago o deniegan el expediente.

(2) Se calcula sobre superficie declarada admisible.

(3) Aplicación del artículo 16 bis del RD 147/2023.

(4) Expediente con algunos recintos de pastos permanentes ubicados en espacios protegidos donde la carga ganadera mínima será 0,1 UGM/ha.

Puede verificar la integridad de una copia de este documento mediante la lectura del código QR adjunto o mediante el acceso a la dirección <https://ws050.juntadeandalucia.es/verificarFirma> indicando el código de VERIFICACIÓN

FIRMADO POR	RAQUEL MARIA ESPIN CRESPO	17/10/2024	
VERIFICACIÓN	Pk2jmJDVJQXVSF7B6ESWF6FEMYA9VL	PÁG. 617/3958	



RECINTOS PROPUESTOS

REF.	REFERENCIA SIGPAC	CULTIVO	S/R	USO SIGPAC	Sup. Dec. admisible	Sup. Campo	Sup. Determ.	Sup. Resuelta
-1063612	14-024-015-00208-0001	OLIVAR	S		0,22		0,22	0,22
-1063607	14-024-012-00133-0001	OLIVAR	S		0,22		0,22	0,22
-1062734	14-024-002-00137-0002	OLIVAR	S		0,16		0,16	0,16
1700000006151786	14-024-002-00137-0001	OLIVAR	S		0,14		0,14	0,14
1700000006151787	14-024-003-00327-0003	OLIVAR	S		0,45		0,45	0,45
1700000006151788	14-024-014-00094-0002	OLIVAR	S		0,58		0,58	0,58
1700000006151789	14-024-014-00095-0002	OLIVAR	S		0,03		0,03	0,03
1700000006151790	14-024-014-00096-0002	OLIVAR	S		0,02		0,02	0,02
1700000006151791	14-024-014-00054-0002	OLIVAR	S		0,04		0,04	0,04
1700000006151792	14-024-014-00055-0001	OLIVAR	S		0,11		0,11	0,11
1700000006151793	14-024-004-00157-0001	OLIVAR	S		0,55		0,55	0,55
1700000006151794	14-024-004-00158-0001	OLIVAR	S		0,01		0,01	0,01
1700000006151795	14-024-004-00156-0002	OLIVAR	S		0,02		0,02	0,02
1700000006151796	14-024-004-00088-0001	OLIVAR	S		0,17		0,17	0,17
1700000006151797	14-024-015-00230-0001	OLIVAR	S		0,29		0,29	0,29
1700000006151798	14-024-010-00174-0003	OLIVAR	S		0,05		0,05	0,05
1700000006151799	14-024-010-00175-0001	OLIVAR	S		0,68		0,68	0,68
1700000006151800	14-024-010-00222-0005	OLIVAR	S		0,02		0,02	0,02
1700000006151801	14-024-010-00147-0001	OLIVAR	S		0,39		0,39	0,39
1700000006151802	14-024-011-00024-0001	OLIVAR	S		0,58		0,58	0,58
1700000006151803	14-024-012-00307-0002	OLIVAR	S		0,01		0,01	0,01
1700000006151804	14-024-012-00308-0001	OLIVAR	S		0,50		0,50	0,50
1700000006151805	14-024-010-00234-0005	OLIVAR	S		0,10		0,10	0,10
1700000006151806	14-024-010-00235-0001	OLIVAR	S		0,73		0,73	0,73
1700000006151807	14-024-010-00237-0002	OLIVAR	S		0,04		0,04	0,04
1700000006151808	14-024-014-00020-0001	OLIVAR	S		0,01		0,01	0,01
1700000006151809	14-024-014-00021-0001	OLIVAR	S		0,66		0,66	0,66
1700000006151810	14-024-010-00199-0002	OLIVAR	S		0,01		0,01	0,01
1700000006151811	14-024-010-00221-0003	OLIVAR	S		0,12		0,12	0,12
1700000006151812	14-024-010-00222-0005	OLIVAR	S		0,01		0,01	0,01
1700000006151813	14-024-010-00174-0003	OLIVAR	S		0,05		0,05	0,05
1700000006151814	14-024-010-00219-0003	OLIVAR	S		0,24		0,24	0,24
1700000006151815	14-024-010-00220-0001	OLIVAR	S		0,22		0,22	0,22

INCIDENCIAS

INCIDENCIA DESCRIPCIÓN

- 74018 Productor que no es agricultor a título principal, según los datos del ejercicio fiscal n-1 y seguridad socia.
- 74053 Importe inferior a 100 Euros

(1) Con incidencias que retienen pago o deniegan el expediente.
 (2) Se calcula sobre superficie declarada admisible.
 (3) Aplicación del artículo 16 bis del RD 147/2023.
 (4) Expediente con algunos recintos de pastos permanentes ubicados en espacios protegidos donde la carga ganadera mínima será 0,1 UGM/ha.

Puede verificar la integridad de una copia de este documento mediante la lectura del código QR adjunto o mediante el acceso a la dirección https://ws050.juntadeandalucia.es/verificarFirma indicando el código de VERIFICACIÓN			
FIRMADO POR	RAQUEL MARIA ESPIN CRESPO	17/10/2024	
VERIFICACIÓN	Pk2jmJDVJQXVSF7B6ESWF6FEMYA9VL	PÁG. 618/3958	



APELLIDOS Y NOMBRE / RAZÓN SOCIAL

GONZALEZ DOMINGUEZ EMILIO

NIF

***0529*

EXPEDIENTE

1147400

RESOLUCIÓN

DENEGACIÓN DE LA AYUDA

DATOS DE MANTENIMIENTO UNIDADES

GRUPO DE PAGO

ZONAS DE LIMITACIONES NATURALES

**Sup. Dec.
Admisible**

0,00

**Sup.
Resuelta**

0,00

Sobredecl.

0,00

% Sobredecl.

0,00

RESUMEN DE PAGOS

	IMPORTE (Euros)			
	RESUELTO	FEADER	MAPA	CAPADR
A pagar	0,00	0,00	0,00	0,00

APLICACIÓN DE REDUCCIONES Y PENALIZACIONES (%)

Crterios de subvencionabilidad (1)	Presentación tardía	Omisión declaración	Condicionalidad
100,00	0,00	0,00	0,00

IMPORTE (Euros)

Calculado(2)	Reducción	Penalización	Reducción Penalización (3)	Penalización adicional	Resuelto	FEADER	MAPA	CAPADR
0,00 €	0,00 €	0,00 €	0,00 €	0,00 €	0,00 €	0,00 €	0,00 €	0,00 €
Importe Unitario:	54,00 €	Nuevo Importe Unitario:	0,00 €					

RECINTOS PROPUESTOS

REF.	REFERENCIA SIGPAC	CULTIVO	S/R	USO SIGPAC	Sup. Dec. admisible	Sup. Campo	Sup. Determ.	Sup. Resuelta
-1595685	14-011-014-00006-0006	BARBECHO TRADICIONAL	S		1,64		1,64	1,64
-1594062	14-011-014-00006-0001	BARBECHO TRADICIONAL	S		9,94		9,94	9,94
-1594028	14-011-014-00006-0001	BARBECHO TRADICIONAL	S		21,22		21,22	21,22
-1567318	14-011-001-00002-0031	OLIVAR	R		0,19		0,19	0,19
-1567316	14-011-001-00002-0037	AVENA	S		2,90		2,90	2,90
-1567215	14-064-015-00001-0016	TRITICALE	S		2,81		2,81	2,81
-1565836	14-011-001-00002-0037	AVENA	S		5,54		5,54	5,54
-1312029	14-011-002-00001-0004	BARBECHO TRADICIONAL	S		27,30		27,30	27,30
-1062911	14-064-015-00001-0014	TRITICALE	S		0,98		0,98	0,98
-1021455	14-011-001-00011-0015	TRITICALE	S		0,95		0,95	0,93
-1021406	14-011-001-00011-0017	TRITICALE	S		4,84		4,84	4,84
-726250	14-011-001-00002-0041	TRITICALE	S		34,17		34,17	34,17
5295989	14-011-001-00011-0002	TRITICALE	S		0,05		0,05	0,05
5455424	14-011-001-00011-0019	AVENA	S		3,34		3,34	3,34
6854603	14-011-001-00011-0011	TRITICALE	S		6,09		6,09	6,09
6854604	14-011-001-00011-0012	TRITICALE	S		14,42		14,42	14,42
6854605	14-011-001-00011-0001	TRITICALE	S		9,41		9,41	9,41
1700000006121044	14-011-001-00002-0013	OLIVAR	R		6,95		6,95	6,95
1700000006121063	14-011-001-00002-0049	OLIVAR	R		0,07		0,07	0,07
1700000006121072	14-011-001-00002-0050	OLIVAR	R		0,08		0,08	0,08

(1) Con incidencias que retienen pago o deniegan el expediente.

(2) Se calcula sobre superficie declarada admisible.

(3) Aplicación del artículo 16 bis del RD 147/2023.

(4) Expediente con algunos recintos de pastos permanentes ubicados en espacios protegidos donde la carga ganadera mínima será 0,1 UGM/ha.

Puede verificar la integridad de una copia de este documento mediante la lectura del código QR adjunto o mediante el acceso a la dirección <https://ws050.juntadeandalucia.es/verificarFirma> indicando el código de VERIFICACIÓN

FIRMADO POR

RAQUEL MARIA ESPIN CRESPO

17/10/2024

VERIFICACIÓN

Pk2jmJDVJQXVSF7B6ESWF6FEMYA9VL

PÁG. 619/3958





INCIDENCIAS

INCIDENCIA DESCRIPCIÓN

3795	Recinto declarado con una situación de riesgo de abandono. Recinto:14-011-014-00006-00007 Cultivo: -
4272	Verifica que las líneas de declaración de las Solicitudes Únicas no tienen solapes con la capa de Retroactividad Gráfica (ambas de la misma campaña) a nivel de expediente/línea de declaración gráfica de la solicitud. Recinto:14-011-001-00011-00015 Cultivo: - Agregado de la referencia del recinto.:0 Zona de la referencia del recinto.:0 Superficie solapada.:0,02 Id. Incid.:98193215
74018	Productor que no es agricultor a título principal, según los datos del ejercicio fiscal n-1 y seguridad socia.
74053	Importe inferior a 100 Euros
74336	Recinto con uso declarado o cultivo declarado NO válido Recinto:14-011-001-00008-00004 Cultivo:358000 MEZCLA DE FORESTALES-SIN VARIEDAD Secano Uso Sigpac:FO Recinto:14-011-001-00009-00001 Cultivo:358000 MEZCLA DE FORESTALES-SIN VARIEDAD Secano Uso Sigpac:FO Recinto:14-011-001-09005-00002 Cultivo:358000 MEZCLA DE FORESTALES-SIN VARIEDAD Secano Uso Sigpac:FO Recinto:14-064-015-09001-00002 Cultivo:358000 MEZCLA DE FORESTALES-SIN VARIEDAD Secano Uso Sigpac:FO Recinto:14-064-015-09001-00006 Cultivo:358000 MEZCLA DE FORESTALES-SIN VARIEDAD Secano Uso Sigpac:FO Recinto:14-064-015-09001-00007 Cultivo:358000 MEZCLA DE FORESTALES-SIN VARIEDAD Secano Uso Sigpac:FO Recinto:14-064-015-09001-00008 Cultivo:358000 MEZCLA DE FORESTALES-SIN VARIEDAD Secano Uso Sigpac:FO Recinto:14-064-016-00003-00014 Cultivo:358000 MEZCLA DE FORESTALES-SIN VARIEDAD Secano Uso Sigpac:FO Recinto:14-064-016-00003-00016 Cultivo:358000 MEZCLA DE FORESTALES-SIN VARIEDAD Secano Uso Sigpac:FO Recinto:14-064-016-00003-00017 Cultivo:358000 MEZCLA DE FORESTALES-SIN VARIEDAD Secano Uso Sigpac:FO Recinto:14-064-016-00003-00020 Cultivo:358000 MEZCLA DE FORESTALES-SIN VARIEDAD Secano Uso Sigpac:FO Recinto:14-064-016-00003-00022 Cultivo:358000 MEZCLA DE FORESTALES-SIN VARIEDAD Secano Uso Sigpac:FO Recinto:14-064-016-00003-00027 Cultivo:358000 MEZCLA DE FORESTALES-SIN VARIEDAD Secano Uso Sigpac:FO Recinto:14-064-016-00004-00013 Cultivo:358000 MEZCLA DE FORESTALES-SIN VARIEDAD Secano Uso Sigpac:FO Recinto:14-064-016-00004-00014 Cultivo:358000 MEZCLA DE FORESTALES-SIN VARIEDAD Secano Uso Sigpac:FO Recinto:14-064-016-09005-00002 Cultivo:358000 MEZCLA DE FORESTALES-SIN VARIEDAD Secano Uso Sigpac:FO Recinto:14-064-016-09005-00003 Cultivo:358000 MEZCLA DE FORESTALES-SIN VARIEDAD Secano Uso Sigpac:FO Recinto:14-064-016-09005-00006 Cultivo:358000 MEZCLA DE FORESTALES-SIN VARIEDAD Secano Uso Sigpac:FO Recinto:14-064-016-09005-00008 Cultivo:358000 MEZCLA DE FORESTALES-SIN VARIEDAD Secano Uso Sigpac:FO Recinto:14-064-016-09006-00005 Cultivo:358000 MEZCLA DE FORESTALES-SIN VARIEDAD Secano Uso Sigpac:FO Recinto:14-064-016-09006-00006 Cultivo:358000 MEZCLA DE FORESTALES-SIN VARIEDAD Secano Uso Sigpac:FO Recinto:14-064-016-09006-00007 Cultivo:358000 MEZCLA DE FORESTALES-SIN VARIEDAD Secano Uso Sigpac:FO Recinto:14-064-016-09006-00008 Cultivo:358000 MEZCLA DE FORESTALES-SIN VARIEDAD Secano Uso Sigpac:FO Recinto:14-064-016-09006-00009 Cultivo:358000 MEZCLA DE FORESTALES-SIN VARIEDAD Secano Uso Sigpac:FO Recinto:14-064-016-09006-00010 Cultivo:358000 MEZCLA DE FORESTALES-SIN VARIEDAD Secano Uso Sigpac:FO Recinto:14-064-016-09006-00011 Cultivo:358000 MEZCLA DE FORESTALES-SIN VARIEDAD Secano Uso Sigpac:FO
86119	Carga ganadera NO cumple con el valor mínimo de 0,2 UGM/ha. Recinto:14-011-002-00001-00003 Cultivo:20000 BARBECHO TRADICIONAL-SIN VARIEDAD Secano Carga Ganadera:0 Recinto:14-011-014-00006-00007 Cultivo:20000 BARBECHO TRADICIONAL-SIN VARIEDAD Secano Carga Ganadera:0
86122	Recinto superficie forrajera que realiza la actividad de producción de pastoreo y no declara el o los códigos del Registro de Explotaciones Ganaderas de Andalucía, REGA. Recinto:14-011-002-00001-00003 Cultivo:20000 BARBECHO TRADICIONAL-SIN VARIEDAD Secano Recinto:14-011-014-00006-00007 Cultivo:20000 BARBECHO TRADICIONAL-SIN VARIEDAD Secano
86124	Recinto de forrajera para Cálculo de Carga Ganadera que No pertenece a Explotación. Recinto:14-011-002-00001-00003 Cultivo:20000 BARBECHO TRADICIONAL-SIN VARIEDAD Secano Recinto:14-011-014-00006-00007 Cultivo:20000 BARBECHO TRADICIONAL-SIN VARIEDAD Secano

Datos considerados para el Cálculo de la Carga Ganadera del expediente

Superficie determinada para Cálculo Carga Ganadera: 0,00 ha
Carga Ganadera del Expediente: 0,00 ugm/ha

Incidentes de carga ganadera

INCIDENCIA DESCRIPCIÓN

3795	Recinto declarado con una situación de riesgo de abandono. Recinto:14-011-014-00006-00007 Cultivo: -
------	---

(1) Con incidencias que retienen pago o deniegan el expediente.

(2) Se calcula sobre superficie declarada admisible.

(3) Aplicación del artículo 16 bis del RD 147/2023.

(4) Expediente con algunos recintos de pastos permanentes ubicados en espacios protegidos donde la carga ganadera mínima será 0,1 UGM/ha.

Puede verificar la integridad de una copia de este documento mediante la lectura del código QR adjunto o mediante el acceso a la dirección <https://ws050.juntadeandalucia.es/verificarFirma> indicando el código de VERIFICACIÓN

FIRMADO POR	RAQUEL MARIA ESPIN CRESPO	17/10/2024	
VERIFICACIÓN	Pk2jmJDVJQXVSF7B6ESWF6FEMYA9VL	PÁG. 620/3958	



86122	Recinto superficie forrajera que realiza la actividad de producción de pastoreo y no declara el o los códigos del Registro de Explotaciones Ganaderas de Andalucía, REGA. Recinto:14-011-014-00006-00007 Cultivo:20000 BARBECHO TRADICIONAL-SIN VARIEDAD Secano Recinto:14-011-002-00001-00003 Cultivo:20000 BARBECHO TRADICIONAL-SIN VARIEDAD Secano
86124	Recinto de forrajera para Cálculo de Carga Ganadera que No pertenece a Explotación. Recinto:14-011-014-00006-00007 Cultivo:20000 BARBECHO TRADICIONAL-SIN VARIEDAD Secano Recinto:14-011-002-00001-00003 Cultivo:20000 BARBECHO TRADICIONAL-SIN VARIEDAD Secano
86128	Recinto de Forrajeras que no ha contabilizado para Carga Ganadera por no tener una explotación válida para el cálculo de la Carga Ganadera Recinto:14-011-014-00006-00007 Cultivo:20 BARBECHO TRADICIONAL- Recinto:14-011-002-00001-00003 Cultivo:20 BARBECHO TRADICIONAL-
86132	Recinto superficie forrajera que no realiza la actividad de producción de pastoreo. Recinto:14-011-014-00006-00006 Cultivo:20000 BARBECHO TRADICIONAL-SIN VARIEDAD Secano Recinto:14-011-014-00006-00001 Cultivo:20000 BARBECHO TRADICIONAL-SIN VARIEDAD Secano Recinto:14-011-014-00006-00001 Cultivo:20000 BARBECHO TRADICIONAL-SIN VARIEDAD Secano Recinto:14-011-002-00001-00004 Cultivo:20000 BARBECHO TRADICIONAL-SIN VARIEDAD Secano

(1) Con incidencias que retienen pago o deniegan el expediente.

(2) Se calcula sobre superficie declarada admisible.

(3) Aplicación del artículo 16 bis del RD 147/2023.

(4) Expediente con algunos recintos de pastos permanentes ubicados en espacios protegidos donde la carga ganadera mínima será 0,1 UGM/ha.

Puede verificar la integridad de una copia de este documento mediante la lectura del código QR adjunto o mediante el acceso a la dirección <https://ws050.juntadeandalucia.es/verificarFirma> indicando el código de VERIFICACIÓN

FIRMADO POR

RAQUEL MARIA ESPIN CRESPO

17/10/2024

VERIFICACIÓN

Pk2jmJDVJQXVSF7B6ESWF6FEMYA9VL

PÁG. 621/3958





APELLIDOS Y NOMBRE / RAZÓN SOCIAL

GONZALEZ GARCIA RICARDO

NIF

****5047*

EXPEDIENTE

1222729

RESOLUCIÓN

DENEGACIÓN DE LA AYUDA

DATOS DE MANTENIMIENTO UNIDADES

GRUPO DE PAGO

ZONAS DE LIMITACIONES NATURALES

Sup. Dec. Admisible

0,00

Sup. Resuelta

0,00

Sobredecl.

0,00

% Sobredecl.

0,00

RESUMEN DE PAGOS

	IMPORTE (Euros)			
	RESUELTO	FEADER	MAPA	CAPADR
A pagar	0,00	0,00	0,00	0,00

APLICACIÓN DE REDUCCIONES Y PENALIZACIONES (%)

Crterios de subvencionabilidad (1)	Presentación tardía	Omisión declaración	Condicionalidad
100,00	0,00	0,00	0,00

IMPORTE (Euros)

Calculado(2)	Reducción	Penalización	Reducción Penalización (3)	Penalización adicional	Resuelto	FEADER	MAPA	CAPADR
0,00 €	0,00 €	0,00 €	0,00 €	0,00 €	0,00 €	0,00 €	0,00 €	0,00 €
Importe Unitario:	54,00 €	Nuevo Importe Unitario:	0,00 €					

INCIDENCIAS

INCIDENCIA DESCRIPCIÓN

- 226 Recinto abandonado según SIGPAC por el que solicita alguna ayuda/práctica.
Recinto:14-047-005-00014-00004 Cultivo:218133 HIGUERA-NEGRA COMUN Secano
Recinto:14-047-005-00014-00005 Cultivo:218133 HIGUERA-NEGRA COMUN Secano
- 4272 Verifica que las líneas de declaración de las Solicitudes Únicas no tienen solapes con la capa de Retroactividad Gráfica (ambas de la misma campaña) a nivel de expediente/línea de declaración gráfica de la solicitud.
Recinto:14-047-009-00111-00002 Cultivo: - Agregado de la referencia del recinto.:0 Zona de la referencia del recinto.:0 Superficie solapada.:0,06 Id. Incid.:98193531
- 74018 Productor que no es agricultor a título principal, según los datos del ejercicio fiscal n-1 y seguridad socia.
- 74051 Solicitante de intervención 6613, que no declara ningún recinto en zona desfavorecida.
- 74053 Importe inferior a 100 Euros

(1) Con incidencias que retienen pago o deniegan el expediente.

(2) Se calcula sobre superficie declarada admisible.

(3) Aplicación del artículo 16 bis del RD 147/2023.

(4) Expediente con algunos recintos de pastos permanentes ubicados en espacios protegidos donde la carga ganadera mínima será 0,1 UGM/ha.

Puede verificar la integridad de una copia de este documento mediante la lectura del código QR adjunto o mediante el acceso a la dirección <https://ws050.juntadeandalucia.es/verificarFirma> indicando el código de VERIFICACIÓN

FIRMADO POR	RAQUEL MARIA ESPIN CRESPO	17/10/2024	
VERIFICACIÓN	Pk2jmJDVJQXVSF7B6ESWF6FEMYA9VL	PÁG. 622/3958	



APELLIDOS Y NOMBRE / RAZÓN SOCIAL

GONZALEZ GOMEZ FRANCISCO JESUS

NIF

****3463*

EXPEDIENTE

1278017

RESOLUCIÓN

DENEGACIÓN DE LA AYUDA

DATOS DE MANTENIMIENTO UNIDADES

GRUPO DE PAGO

ZONAS DE LIMITACIONES NATURALES

Sup. Dec. Admisible

0,00

Sup. Resuelta

0,00

Sobredecl.

0,00

% Sobredecl.

0,00

RESUMEN DE PAGOS

IMPORTE (Euros)

	RESUELTO	FEADER	MAPA	CAPADR
A pagar	0,00	0,00	0,00	0,00

APLICACIÓN DE REDUCCIONES Y PENALIZACIONES (%)

Crterios de subvencionabilidad (1)	Presentación tardía	Omisión declaración	Condicionalidad
100,00	0,00	0,00	0,00

IMPORTE (Euros)

Calculado(2)	Reducción	Penalización	Reducción Penalización (3)	Penalización adicional	Resuelto	FEADER	MAPA	CAPADR
0,00 €	0,00 €	0,00 €	0,00 €	0,00 €	0,00 €	0,00 €	0,00 €	0,00 €
Importe Unitario:	54,00 €	Nuevo Importe Unitario:	0,00 €					

RECINTOS PROPUESTOS

REF.	REFERENCIA SIGPAC	CULTIVO	S/R	USO SIGPAC	Sup. Dec. admisible	Sup. Campo	Sup. Determ.	Sup. Resuelta
170000007091269	14-004-013-00115-0001	OLIVAR	S		2,15		2,15	2,15
170000007091270	14-004-013-00125-0001	OLIVAR	S		0,03		0,03	0,03
170000007091271	14-004-013-00126-0001	OLIVAR	S		1,64		1,64	1,64
170000007091272	14-004-013-00129-0001	OLIVAR	S		0,01		0,01	0,01
170000007091275	14-039-007-00083-0001	OLIVAR	S		1,91		1,91	1,91
170000007091277	14-004-014-00091-0005	OLIVAR	S		0,03		0,03	0,03
170000007091278	14-004-014-00091-0005	OLIVAR	S		0,02		0,02	0,02
170000007091279	14-004-014-00572-0001	OLIVAR	S		5,88		5,88	5,88
170000007091280	14-039-020-00307-0001	OLIVAR	S		0,47		0,47	0,47
170000007091281	14-039-020-00154-0001	OLIVAR	S		1,28		1,28	1,28
170000007091282	14-004-016-00427-0003	OLIVAR	S		0,11		0,11	0,11
170000007091283	14-004-016-00531-0002	OLIVAR	S		0,23		0,23	0,23
170000007091284	14-004-015-00101-0001	OLIVAR	S		0,32		0,32	0,32
170000007091287	14-004-014-00572-0007	OLIVAR	S		0,05		0,05	0,05
170000007091288	14-039-020-00151-0001	OLIVAR	S		1,30		1,30	1,30
170000007091289	14-004-013-00637-0004	OLIVAR	S		0,03		0,03	0,03
170000007091291	14-004-014-00093-0001	OLIVAR	S		0,01		0,01	0,01
170000007091292	14-004-014-00572-0008	OLIVAR	S		0,04		0,04	0,04
170000007091293	14-004-014-00114-0001	OLIVAR	S		3,29		3,29	3,29

INCIDENCIAS

INCIDENCIA DESCRIPCIÓN

74018	Productor que no es agricultor a título principal, según los datos del ejercicio fiscal n-1 y seguridad socia.
74053	Importe inferior a 100 Euros

(1) Con incidencias que retienen pago o deniegan el expediente.

(2) Se calcula sobre superficie declarada admisible.

(3) Aplicación del artículo 16 bis del RD 147/2023.

(4) Expediente con algunos recintos de pastos permanentes ubicados en espacios protegidos donde la carga ganadera mínima será 0,1 UGM/ha.

Puede verificar la integridad de una copia de este documento mediante la lectura del código QR adjunto o mediante el acceso a la dirección <https://ws050.juntadeandalucia.es/verificarFirma> indicando el código de VERIFICACIÓN

FIRMADO POR

RAQUEL MARIA ESPIN CRESPO

17/10/2024

VERIFICACIÓN

Pk2jmJDVJQXVSF7B6ESWF6FEMYA9VL

PÁG. 623/3958





APELLIDOS Y NOMBRE / RAZÓN SOCIAL

GONZALEZ JIMENEZ ANTONIA

NIF

****7502*

EXPEDIENTE

1238168

RESOLUCIÓN

DENEGACIÓN DE LA AYUDA

DATOS DE MANTENIMIENTO UNIDADES

GRUPO DE PAGO

ZONAS DE LIMITACIONES NATURALES

Sup. Dec. Admisible

0,00

Sup. Resuelta

0,00

Sobredecl.

0,00

% Sobredecl.

0,00

RESUMEN DE PAGOS

	IMPORTE (Euros)			
	RESUELTO	FEADER	MAPA	CAPADR
A pagar	0,00	0,00	0,00	0,00

APLICACIÓN DE REDUCCIONES Y PENALIZACIONES (%)

Criterios de subvencionabilidad (1)	Presentación tardía	Omisión declaración	Condicionidad
100,00	0,00	0,00	0,00

IMPORTE (Euros)

Calculado(2)	Reducción	Penalización	Reducción Penalización (3)	Penalización adicional	Resuelto	FEADER	MAPA	CAPADR
0,00 €	0,00 €	0,00 €	0,00 €	0,00 €	0,00 €	0,00 €	0,00 €	0,00 €
Importe Unitario:	54,00 €	Nuevo Importe Unitario:	0,00 €					

(1) Con incidencias que retienen pago o deniegan el expediente.

(2) Se calcula sobre superficie declarada admisible.

(3) Aplicación del artículo 16 bis del RD 147/2023.

(4) Expediente con algunos recintos de pastos permanentes ubicados en espacios protegidos donde la carga ganadera mínima será 0,1 UGM/ha.

Puede verificar la integridad de una copia de este documento mediante la lectura del código QR adjunto o mediante el acceso a la dirección <https://ws050.juntadeandalucia.es/verificarFirma> indicando el código de VERIFICACIÓN

FIRMADO POR	RAQUEL MARIA ESPIN CRESPO	17/10/2024	
VERIFICACIÓN	Pk2jmJDVJQXVSF7B6ESWF6FEMYA9VL	PÁG. 624/3958	



RECINTOS PROPUESTOS

REF.	REFERENCIA SIGPAC	CULTIVO	S/R	USO SIGPAC	Sup. Dec. admisible	Sup. Campo	Sup. Determ.	Sup. Resulta
-1451621	14-035-044-00040-0002	GUISANTES	S		0,01		0,01	0,01
-1451619	14-035-044-00042-0003	GUISANTES	S		0,06		0,06	0,00
-1451618	14-035-044-00042-0006	GUISANTES	S		0,25		0,25	0,00
-1208439	14-035-009-00110-0001	BARBECHO TRADICIONAL	S		0,02		0,02	0,02
-1208438	14-035-020-00209-0001	BARBECHO TRADICIONAL	S		0,03		0,03	0,03
-1208437	14-035-020-00207-0001	BARBECHO TRADICIONAL	S		0,05		0,05	0,05
-936946	14-035-008-00189-0001	BARBECHO TRADICIONAL	S		0,01		0,01	0,01
-936937	14-035-051-00034-0009	BARBECHO TRADICIONAL	S		0,03		0,03	0,03
-936935	14-035-051-00047-0001	BARBECHO TRADICIONAL	S		0,02		0,02	0,02
-936934	14-035-051-00047-0001	BARBECHO TRADICIONAL	S		0,17		0,17	0,17
-936931	14-035-020-00226-0001	CEBADA	S		0,02		0,02	0,02
-936930	14-035-024-00050-0001	BARBECHO TRADICIONAL	S		0,03		0,03	0,03
-936929	14-035-024-00048-0001	BARBECHO TRADICIONAL	S		0,02		0,02	0,02
-936928	14-035-024-00074-0001	BARBECHO TRADICIONAL	S		0,05		0,05	0,05
-936927	14-035-024-00053-0001	BARBECHO TRADICIONAL	S		0,05		0,05	0,05
-936926	14-035-024-00070-0001	BARBECHO TRADICIONAL	S		0,01		0,01	0,01
-936925	14-035-020-00427-0001	BARBECHO TRADICIONAL	S		0,10		0,10	0,10
-936923	14-035-020-00430-0001	BARBECHO TRADICIONAL	S		0,62		0,62	0,62
-710922	14-035-009-00109-0001	BARBECHO TRADICIONAL	S		0,13		0,13	0,13
-439404	14-035-019-00488-0001	BARBECHO TRADICIONAL	S		0,06		0,06	0,06
-439402	14-035-047-00500-0001	TRIGO BLANDO	S		0,07		0,07	0,07
-439397	14-035-047-00360-0001	TRIGO BLANDO	S		0,50		0,50	0,50
-439394	14-035-044-00039-0003	GUISANTES	S		0,08		0,08	0,08
-439393	14-035-044-00039-0002	GUISANTES	S		0,48		0,48	0,48
-192664	14-035-042-00084-0008	OLIVAR	S		0,03		0,03	0,03
-188705	14-035-020-00320-0002	CEBADA	S		0,01		0,01	0,01
-146601	14-035-053-00206-0001	OLIVAR	S		0,84		0,84	0,84
-146600	14-035-053-00205-0001	OLIVAR	S		0,17		0,17	0,17
5225369	14-035-020-00429-0001	BARBECHO TRADICIONAL	S		1,35		1,35	1,35
1700000003578156	14-035-043-00209-0001	BARBECHO TRADICIONAL	S		0,19		0,19	0,19
1700000003578157	14-035-042-00083-0001	TRIGO BLANDO	S		0,99		0,99	0,99
1700000003578158	14-035-052-00025-0001	GUISANTES	S		1,30		1,30	1,30
1700000003578159	14-035-052-00026-0001	GUISANTES	S		0,01		0,01	0,01
1700000003578160	14-035-052-00027-0001	GUISANTES	S		0,01		0,01	0,01
1700000003578161	14-035-043-00207-0001	BARBECHO TRADICIONAL	S		0,03		0,03	0,03
1700000003578162	14-035-043-00210-0001	BARBECHO TRADICIONAL	S		1,75		1,75	1,75
1700000003578163	14-035-042-00074-0001	TRIGO BLANDO	S		0,18		0,18	0,18
1700000003578164	14-035-042-00075-0001	TRIGO BLANDO	S		0,21		0,21	0,21
1700000003578165	14-035-042-00079-0001	TRIGO BLANDO	S		0,35		0,35	0,35
1700000003578166	14-035-042-00080-0001	TRIGO BLANDO	S		0,30		0,30	0,30
1700000003578167	14-035-052-00040-0001	GUISANTES	S		0,80		0,80	0,80
1700000003578168	14-035-018-00045-0001	TRIGO BLANDO	S		1,19		1,19	1,19
1700000003578169	14-035-008-00185-0001	BARBECHO TRADICIONAL	S		0,02		0,02	0,02
1700000003578170	14-035-008-00186-0001	BARBECHO TRADICIONAL	S		0,11		0,11	0,11
1700000003578171	14-035-047-00499-0002	TRIGO BLANDO	S		1,13		1,13	1,13
1700000003578172	14-035-019-00489-0001	BARBECHO TRADICIONAL	S		0,53		0,53	0,53
1700000003578173	14-035-008-00188-0001	BARBECHO TRADICIONAL	S		0,10		0,10	0,10
1700000003578174	14-035-008-00190-0001	BARBECHO TRADICIONAL	S		0,59		0,59	0,59
1700000003578175	14-035-053-00428-0002	BARBECHO TRADICIONAL	S		0,03		0,03	0,03
1700000003578176	14-035-042-00073-0001	TRIGO BLANDO	S		0,16		0,16	0,16
1700000003578177	14-035-042-00076-0001	TRIGO BLANDO	S		0,12		0,12	0,12
1700000003578178	14-035-042-00078-0002	TRIGO BLANDO	S		0,36		0,36	0,36

(1) Con incidencias que retienen pago o deniegan el expediente.
 (2) Se calcula sobre superficie declarada admisible.
 (3) Aplicación del artículo 16 bis del RD 147/2023.
 (4) Expediente con algunos recintos de pastos permanentes ubicados en espacios protegidos donde la carga ganadera mínima será 0,1 UGM/ha.

Puede verificar la integridad de una copia de este documento mediante la lectura del código QR adjunto o mediante el acceso a la dirección https://ws050.juntadeandalucia.es/verificarFirma indicando el código de VERIFICACIÓN			
FIRMADO POR	RAQUEL MARIA ESPIN CRESPO	17/10/2024	
VERIFICACIÓN	Pk2jmJDVJQXVSF7B6ESWF6FEMYA9VL	PÁG. 625/3958	



RECINTOS PROPUESTOS

REF.	REFERENCIA SIGPAC	CULTIVO	S/R	USO SIGPAC	Sup. Dec. admisible	Sup. Campo	Sup. Determ.	Sup. Resuelta
170000003578179	14-035-042-00081-0001	TRIGO BLANDO	S		0,82		0,82	0,82
170000003578180	14-035-020-00208-0001	BARBECHO TRADICIONAL	S		0,52		0,52	0,52
170000003578181	14-035-020-00099-0001	BARBECHO TRADICIONAL	S		0,95		0,95	0,95
170000003578182	14-035-018-00044-0001	TRIGO BLANDO	S		1,38		1,38	1,38
170000003578183	14-035-020-00182-0001	CEBADA	S		0,02		0,02	0,02
170000003578184	14-035-020-00183-0001	CEBADA	S		0,06		0,06	0,06
170000003578185	14-035-020-00228-0001	CEBADA	S		0,27		0,27	0,27
170000003578189	14-035-020-00181-0001	CEBADA	S		0,69		0,69	0,69
170000003578190	14-035-020-00184-0001	CEBADA	S		0,82		0,82	0,82
170000003578191	14-035-020-00448-0001	CEBADA	S		0,58		0,58	0,58
170000003578192	14-035-053-00207-0001	BARBECHO TRADICIONAL	S		0,15		0,15	0,15
170000003578194	14-035-020-00223-0001	CEBADA	S		0,11		0,11	0,11
170000003578195	14-035-020-00224-0001	CEBADA	S		0,88		0,88	0,88
170000003578196	14-035-053-00427-0001	OLIVAR	S		1,54		1,54	1,54
170000003578197	14-035-053-00426-0001	OLIVAR	S		0,40		0,40	0,40
170000003578198	14-035-020-00056-0001	TRIGO BLANDO	S		1,63		1,63	1,63
170000003578199	14-035-042-00084-0005	OLIVAR	S		0,27		0,27	0,27
170000003578200	14-035-042-00084-0004	OLIVAR	S		0,20		0,20	0,20
170000003578204	14-035-020-00449-0001	CEBADA	S		0,03		0,03	0,03
170000006834710	14-035-009-00111-0001	BARBECHO TRADICIONAL	S		1,07		1,07	1,07
170000006834711	14-035-024-00461-0001	CEBADA	S		1,45		1,45	1,45
170000006834712	14-035-024-00049-0001	BARBECHO TRADICIONAL	S		0,56		0,56	0,56
170000006834713	14-035-024-00051-0001	BARBECHO TRADICIONAL	S		1,06		1,06	1,06
170000006834715	14-035-052-00284-0001	TRIGO BLANDO	S		0,98		0,98	0,98
170000006834716	14-035-024-00052-0001	BARBECHO TRADICIONAL	S		0,47		0,47	0,47
170000006834717	14-035-051-00046-0001	BARBECHO TRADICIONAL	S		1,10		1,10	1,10

INCIDENCIAS

INCIDENCIA DESCRIPCIÓN

2454	Solicitante de intervención 6613 cuyo regimen de afiliación a la SS no es ni el sistema especial agrario(cuenta ajena) ni autonomo con actividad agraria.
3790	Recinto declarado inactivo Recinto:14-035-044-00042-00003 Cultivo: - Recinto:14-035-044-00042-00006 Cultivo: -
74018	Productor que no es agricultor a título principal, según los datos del ejercicio fiscal n-1 y seguridad socia.
74053	Importe inferior a 100 Euros

Datos considerados para el Cálculo de la Carga Ganadera del expediente

Superficie determinada para Cálculo Carga Ganadera: 0,00 ha
Carga Ganadera del Expediente: 0,00 ugm/ha

Incidenias de carga ganadera

INCIDENCIA DESCRIPCIÓN

86132	Recinto superficie forrajera que no realiza la actividad de producción de pastoreo. Recinto:14-035-009-00110-00001 Cultivo:20000 BARBECHO TRADICIONAL-SIN VARIEDAD Secano Recinto:14-035-020-00209-00001 Cultivo:20000 BARBECHO TRADICIONAL-SIN VARIEDAD Secano Recinto:14-035-020-00207-00001 Cultivo:20000 BARBECHO TRADICIONAL-SIN VARIEDAD Secano Recinto:14-035-008-00189-00001 Cultivo:20000 BARBECHO TRADICIONAL-SIN VARIEDAD Secano Recinto:14-035-051-00034-00009 Cultivo:20000 BARBECHO TRADICIONAL-SIN VARIEDAD Secano Recinto:14-035-051-00047-00001 Cultivo:20000 BARBECHO TRADICIONAL-SIN VARIEDAD Secano Recinto:14-035-051-00047-00001 Cultivo:20000 BARBECHO TRADICIONAL-SIN VARIEDAD Secano
-------	--

(1) Con incidencias que retienen pago o deniegan el expediente.

(2) Se calcula sobre superficie declarada admisible.

(3) Aplicación del artículo 16 bis del RD 147/2023.

(4) Expediente con algunos recintos de pastos permanentes ubicados en espacios protegidos donde la carga ganadera mínima será 0,1 UGM/ha.

Puede verificar la integridad de una copia de este documento mediante la lectura del código QR adjunto o mediante el acceso a la dirección <https://ws050.juntadeandalucia.es/verificarFirma> indicando el código de VERIFICACIÓN

FIRMADO POR

RAQUEL MARIA ESPIN CRESPO

17/10/2024

VERIFICACIÓN

Pk2jmJDVJQXVSF7B6ESWF6FEMYA9VL

PÁG. 626/3958





Recinto:14-035-024-00050-00001	Cultivo:20000	BARBECHO TRADICIONAL-SIN VARIEDAD	Secano
Recinto:14-035-024-00048-00001	Cultivo:20000	BARBECHO TRADICIONAL-SIN VARIEDAD	Secano
Recinto:14-035-024-00074-00001	Cultivo:20000	BARBECHO TRADICIONAL-SIN VARIEDAD	Secano
Recinto:14-035-024-00053-00001	Cultivo:20000	BARBECHO TRADICIONAL-SIN VARIEDAD	Secano
Recinto:14-035-024-00070-00001	Cultivo:20000	BARBECHO TRADICIONAL-SIN VARIEDAD	Secano
Recinto:14-035-020-00427-00001	Cultivo:20000	BARBECHO TRADICIONAL-SIN VARIEDAD	Secano
Recinto:14-035-020-00430-00001	Cultivo:20000	BARBECHO TRADICIONAL-SIN VARIEDAD	Secano
Recinto:14-035-009-00109-00001	Cultivo:20000	BARBECHO TRADICIONAL-SIN VARIEDAD	Secano
Recinto:14-035-019-00488-00001	Cultivo:20000	BARBECHO TRADICIONAL-SIN VARIEDAD	Secano
Recinto:14-035-020-00429-00001	Cultivo:20000	BARBECHO TRADICIONAL-SIN VARIEDAD	Secano
Recinto:14-035-043-00209-00001	Cultivo:20000	BARBECHO TRADICIONAL-SIN VARIEDAD	Secano
Recinto:14-035-043-00207-00001	Cultivo:20000	BARBECHO TRADICIONAL-SIN VARIEDAD	Secano
Recinto:14-035-043-00210-00001	Cultivo:20000	BARBECHO TRADICIONAL-SIN VARIEDAD	Secano
Recinto:14-035-008-00185-00001	Cultivo:20000	BARBECHO TRADICIONAL-SIN VARIEDAD	Secano
Recinto:14-035-008-00186-00001	Cultivo:20000	BARBECHO TRADICIONAL-SIN VARIEDAD	Secano
Recinto:14-035-019-00489-00001	Cultivo:20000	BARBECHO TRADICIONAL-SIN VARIEDAD	Secano
Recinto:14-035-008-00188-00001	Cultivo:20000	BARBECHO TRADICIONAL-SIN VARIEDAD	Secano
Recinto:14-035-008-00190-00001	Cultivo:20000	BARBECHO TRADICIONAL-SIN VARIEDAD	Secano
Recinto:14-035-053-00428-00002	Cultivo:20000	BARBECHO TRADICIONAL-SIN VARIEDAD	Secano
Recinto:14-035-020-00208-00001	Cultivo:20000	BARBECHO TRADICIONAL-SIN VARIEDAD	Secano
Recinto:14-035-020-00099-00001	Cultivo:20000	BARBECHO TRADICIONAL-SIN VARIEDAD	Secano
Recinto:14-035-053-00207-00001	Cultivo:20000	BARBECHO TRADICIONAL-SIN VARIEDAD	Secano
Recinto:14-035-009-00111-00001	Cultivo:20000	BARBECHO TRADICIONAL-SIN VARIEDAD	Secano
Recinto:14-035-024-00049-00001	Cultivo:20000	BARBECHO TRADICIONAL-SIN VARIEDAD	Secano
Recinto:14-035-024-00051-00001	Cultivo:20000	BARBECHO TRADICIONAL-SIN VARIEDAD	Secano
Recinto:14-035-024-00052-00001	Cultivo:20000	BARBECHO TRADICIONAL-SIN VARIEDAD	Secano
Recinto:14-035-051-00046-00001	Cultivo:20000	BARBECHO TRADICIONAL-SIN VARIEDAD	Secano

(1) Con incidencias que retienen pago o deniegan el expediente.

(2) Se calcula sobre superficie declarada admisible.

(3) Aplicación del artículo 16 bis del RD 147/2023.

(4) Expediente con algunos recintos de pastos permanentes ubicados en espacios protegidos donde la carga ganadera mínima será 0,1 UGM/ha.

Puede verificar la integridad de una copia de este documento mediante la lectura del código QR adjunto o mediante el acceso a la dirección <https://ws050.juntadeandalucia.es/verificarFirma> indicando el código de VERIFICACIÓN

FIRMADO POR	RAQUEL MARIA ESPIN CRESPO	17/10/2024	
VERIFICACIÓN	Pk2jmJDVJQXVSF7B6ESWF6FEMYA9VL	PÁG. 627/3958	



APELLIDOS Y NOMBRE / RAZÓN SOCIAL

GONZALEZ MARTINEZ JUAN

NIF

****3422*

EXPEDIENTE

1188696

RESOLUCIÓN

DENEGACIÓN DE LA AYUDA

DATOS DE MANTENIMIENTO UNIDADES

GRUPO DE PAGO

ZONAS DE LIMITACIONES NATURALES

Sup. Dec. Admisible

0,00

Sup. Resuelta

0,00

Sobredecl.

0,00

% Sobredecl.

0,00

RESUMEN DE PAGOS

IMPORTE (Euros)

	RESUELTO	FEADER	MAPA	CAPADR
A pagar	0,00	0,00	0,00	0,00

APLICACIÓN DE REDUCCIONES Y PENALIZACIONES (%)

Crterios de subvencionabilidad (1)	Presentación tardía	Omisión declaración	Condicionalidad
100,00	0,00	0,00	0,00

IMPORTE (Euros)

Calculado(2)	Reducción	Penalización	Reducción Penalización (3)	Penalización adicional	Resuelto	FEADER	MAPA	CAPADR
0,00 €	0,00 €	0,00 €	0,00 €	0,00 €	0,00 €	0,00 €	0,00 €	0,00 €
Importe Unitario:	54,00 €	Nuevo Importe Unitario:	0,00 €					

RECINTOS PROPUESTOS

REF.	REFERENCIA SIGPAC	CULTIVO	S/R	USO SIGPAC	Sup. Dec. admisible	Sup. Campo	Sup. Determ.	Sup. Resuelta
170000006793624	14-002-041-00047-0003	OLIVAR	S		0,02		0,02	0,02
170000006793625	14-002-041-00047-0003	OLIVAR	S		0,03		0,03	0,03
170000006793626	14-002-041-00048-0001	OLIVAR	S		0,09		0,09	0,09
170000006793627	14-002-041-00048-0001	OLIVAR	S		0,62		0,62	0,62
170000006793628	14-002-041-00049-0004	OLIVAR	S		3,55		3,55	3,55
170000006793629	14-002-041-00050-0004	OLIVAR	S		0,11		0,11	0,11
170000006793630	14-002-041-00052-0003	OLIVAR	S		0,62		0,62	0,62
170000006793631	14-024-003-00351-0001	OLIVAR	S		0,63		0,63	0,63
170000006793632	14-024-003-00352-0001	OLIVAR	S		0,68		0,68	0,68

INCIDENCIAS

INCIDENCIA DESCRIPCIÓN

2454	Solicitante de intervención 6613 cuyo regimen de afiliacion a la SS no es ni el sistema especial agrario(cuenta ajena) ni autonomo con actividad agraria.
74018	Productor que no es agricultor a titulo principal, según los datos del ejercicio fiscal n-1 y seguridad socia.
74053	Importe inferior a 100 Euros

(1) Con incidencias que retienen pago o deniegan el expediente.

(2) Se calcula sobre superficie declarada admisible.

(3) Aplicación del artículo 16 bis del RD 147/2023.

(4) Expediente con algunos recintos de pastos permanentes ubicados en espacios protegidos donde la carga ganadera mínima será 0,1 UGM/ha.

Puede verificar la integridad de una copia de este documento mediante la lectura del código QR adjunto o mediante el acceso a la dirección <https://ws050.juntadeandalucia.es/verificarFirma> indicando el código de VERIFICACIÓN

FIRMADO POR

RAQUEL MARIA ESPIN CRESPO

17/10/2024

VERIFICACIÓN

Pk2jmJDVJQXVSF7B6ESWF6FEMYA9VL

PÁG. 628/3958





APELLIDOS Y NOMBRE / RAZÓN SOCIAL

GONZALEZ MOLINA ENRIQUE

NIF

***0623*

EXPEDIENTE

1274311

RESOLUCIÓN

DENEGACIÓN DE LA AYUDA

DATOS DE MANTENIMIENTO UNIDADES

GRUPO DE PAGO	Sup. Dec. Admisible	Sup. Resuelta	Sobredecl.	% Sobredecl.
ZONAS DE LIMITACIONES NATURALES	0,00	0,00	0,00	0,00

RESUMEN DE PAGOS

	IMPORTE (Euros)			
	RESUELTO	FEADER	MAPA	CAPADR
A pagar	0,00	0,00	0,00	0,00

APLICACIÓN DE REDUCCIONES Y PENALIZACIONES (%)

Criterios de subvencionabilidad (1)	Presentación tardía	Omisión declaración	Condicionabilidad
100,00	0,00	0,00	0,00

IMPORTE (Euros)

Calculado(2)	Reducción	Penalización	Reducción Penalización (3)	Penalización adicional	Resuelto	FEADER	MAPA	CAPADR
0,00 €	0,00 €	0,00 €	0,00 €	0,00 €	0,00 €	0,00 €	0,00 €	0,00 €
Importe Unitario:	54,00 €	Nuevo Importe Unitario:	0,00 €					

INCIDENCIAS

INCIDENCIA DESCRIPCIÓN

- 74018 Productor que no es agricultor a título principal, según los datos del ejercicio fiscal n-1 y seguridad socia.
- 74051 Solicitante de intervención 6613, que no declara ningun recinto en zona desfavorecida.
- 74053 Importe inferior a 100 Euros
- 86021 Verifica que determinados recintos declarados por el expte para la operación, no se corresponde con la ZONA DESFAVORECIDA. Y no ha sido solicitada la operación análoga o correspondiente.
 - Recinto:14-001-003-00039-00010 Cultivo:101010 OLIVAR-PICUAL Secano Operación correcta del recinto:6613.1
 - Recinto:14-001-003-00039-00029 Cultivo:101010 OLIVAR-PICUAL Secano Operación correcta del recinto:6613.1
 - Recinto:14-001-003-00039-00030 Cultivo:101010 OLIVAR-PICUAL Secano Operación correcta del recinto:6613.1
 - Recinto:14-001-003-00039-00031 Cultivo:101010 OLIVAR-PICUAL Secano Operación correcta del recinto:6613.1
 - Recinto:14-001-003-00039-00032 Cultivo:101010 OLIVAR-PICUAL Secano Operación correcta del recinto:6613.1
 - Recinto:14-001-003-00039-00036 Cultivo:101010 OLIVAR-PICUAL Secano Operación correcta del recinto:6613.1
 - Recinto:14-001-003-00039-00037 Cultivo:101010 OLIVAR-PICUAL Secano Operación correcta del recinto:6613.1
 - Recinto:14-001-004-00124-00006 Cultivo:101010 OLIVAR-PICUAL Secano Operación correcta del recinto:6613.1
 - Recinto:14-001-004-00124-00017 Cultivo:101010 OLIVAR-PICUAL Secano Operación correcta del recinto:6613.1
 - Recinto:14-001-004-00126-00081 Cultivo:101010 OLIVAR-PICUAL Secano Operación correcta del recinto:6613.1
 - Recinto:14-001-004-00126-00085 Cultivo:101010 OLIVAR-PICUAL Secano Operación correcta del recinto:6613.1
 - Recinto:14-001-004-00127-00001 Cultivo:101010 OLIVAR-PICUAL Secano Operación correcta del recinto:6613.1
 - Recinto:14-001-004-09031-00009 Cultivo:101010 OLIVAR-PICUAL Secano Operación correcta del recinto:6613.1
 - Recinto:14-001-005-00064-00001 Cultivo:101010 OLIVAR-PICUAL Secano Operación correcta del recinto:6613.1
 - Recinto:14-001-005-00064-00003 Cultivo:101010 OLIVAR-PICUAL Secano Operación correcta del recinto:6613.1
 - Recinto:14-001-005-00064-00004 Cultivo:101010 OLIVAR-PICUAL Secano Operación correcta del recinto:6613.1
 - Recinto:14-001-005-00065-00004 Cultivo:101010 OLIVAR-PICUAL Secano Operación correcta del recinto:6613.1
 - Recinto:14-001-005-00086-00001 Cultivo:101010 OLIVAR-PICUAL Secano Operación correcta del recinto:6613.1
 - Recinto:14-001-005-00086-00002 Cultivo:101010 OLIVAR-PICUAL Secano Operación correcta del recinto:6613.1
 - Recinto:14-001-005-00087-00002 Cultivo:101010 OLIVAR-PICUAL Secano Operación correcta del recinto:6613.1
 - Recinto:14-001-005-00088-00003 Cultivo:101010 OLIVAR-PICUAL Secano Operación correcta del recinto:6613.1
 - Recinto:14-001-005-00088-00004 Cultivo:101010 OLIVAR-PICUAL Secano Operación correcta del recinto:6613.1
 - Recinto:14-001-005-00091-00002 Cultivo:101010 OLIVAR-PICUAL Secano Operación correcta del recinto:6613.1

(1) Con incidencias que retienen pago o deniegan el expediente.

(2) Se calcula sobre superficie declarada admisible.

(3) Aplicación del artículo 16 bis del RD 147/2023.

(4) Expediente con algunos recintos de pastos permanentes ubicados en espacios protegidos donde la carga ganadera mínima será 0,1 UGM/ha.

Puede verificar la integridad de una copia de este documento mediante la lectura del código QR adjunto o mediante el acceso a la dirección <https://ws050.juntadeandalucia.es/verificarFirma> indicando el código de VERIFICACIÓN

FIRMADO POR	RAQUEL MARIA ESPIN CRESPO	17/10/2024
VERIFICACIÓN	Pk2jmJDVJQXVSF7B6ESWF6FEMYA9VL	PÁG. 629/3958





APELLIDOS Y NOMBRE / RAZÓN SOCIAL

GONZALEZ RABADAN JOSE

NIF

****3569*

EXPEDIENTE

1028014

RESOLUCIÓN

DENEGACIÓN DE LA AYUDA

DATOS DE MANTENIMIENTO UNIDADES

GRUPO DE PAGO

ZONAS DE LIMITACIONES NATURALES

Sup. Dec. Admisible

0,00

Sup. Resuelta

0,00

Sobredecl.

0,00

% Sobredecl.

0,00

RESUMEN DE PAGOS

IMPORTE (Euros)

	RESUELTO	FEADER	MAPA	CAPADR
A pagar	0,00	0,00	0,00	0,00

APLICACIÓN DE REDUCCIONES Y PENALIZACIONES (%)

Crterios de subvencionabilidad (1)	Presentación tardía	Omisión declaración	Condicionalidad
100,00	0,00	0,00	0,00

IMPORTE (Euros)

Calculado(2)	Reducción	Penalización	Reducción Penalización (3)	Penalización adicional	Resuelto	FEADER	MAPA	CAPADR
0,00 €	0,00 €	0,00 €	0,00 €	0,00 €	0,00 €	0,00 €	0,00 €	0,00 €
Importe Unitario:	54,00 €	Nuevo Importe Unitario:	0,00 €					

RECINTOS PROPUESTOS

REF.	REFERENCIA SIGPAC	CULTIVO	S/R	USO SIGPAC	Sup. Dec. admisible	Sup. Campo	Sup. Determ.	Sup. Resuelta
170000003055415	14-039-014-00015-0001	OLIVAR	S		1,92		1,92	1,92
1700000004849578	14-039-022-00001-0002	OLIVAR	S		2,01		2,01	2,01

INCIDENCIAS

INCIDENCIA DESCRIPCIÓN

2454	Solicitante de intervención 6613 cuyo regimen de afiliación a la SS no es ni el sistema especial agrario(cuenta ajena) ni autonomo con actividad agraria.
74018	Productor que no es agricultor a título principal, según los datos del ejercicio fiscal n-1 y seguridad socia.
74053	Importe inferior a 100 Euros

(1) Con incidencias que retienen pago o deniegan el expediente.

(2) Se calcula sobre superficie declarada admisible.

(3) Aplicación del artículo 16 bis del RD 147/2023.

(4) Expediente con algunos recintos de pastos permanentes ubicados en espacios protegidos donde la carga ganadera mínima será 0,1 UGM/ha.

Puede verificar la integridad de una copia de este documento mediante la lectura del código QR adjunto o mediante el acceso a la dirección <https://ws050.juntadeandalucia.es/verificarFirma> indicando el código de VERIFICACIÓN

FIRMADO POR	RAQUEL MARIA ESPIN CRESPO	17/10/2024
VERIFICACIÓN	Pk2jmJDVJQXVSF7B6ESWF6FEMYA9VL	PÁG. 630/3958





APELLIDOS Y NOMBRE / RAZÓN SOCIAL

GONZALEZ RUIZ FRANCISCA VENTURA

NIF

****2329*

EXPEDIENTE

1063251

RESOLUCIÓN

DENEGACIÓN DE LA AYUDA

DATOS DE MANTENIMIENTO UNIDADES

GRUPO DE PAGO

ZONAS DE LIMITACIONES NATURALES

**Sup. Dec.
Admisible**

0,00

**Sup.
Resuelta**

0,00

Sobredecl.

0,00

% Sobredecl.

0,00

RESUMEN DE PAGOS

	IMPORTE (Euros)			
	RESUELTO	FEADER	MAPA	CAPADR
A pagar	0,00	0,00	0,00	0,00

APLICACIÓN DE REDUCCIONES Y PENALIZACIONES (%)

Criterios de subvencionabilidad (1)	Presentación tardía	Omisión declaración	Condicionidad
100,00	0,00	0,00	0,00

IMPORTE (Euros)

Calculado(2)	Reducción	Penalización	Reducción Penalización (3)	Penalización adicional	Resuelto	FEADER	MAPA	CAPADR
0,00 €	0,00 €	0,00 €	0,00 €	0,00 €	0,00 €	0,00 €	0,00 €	0,00 €
Importe Unitario:	54,00 €	Nuevo Importe Unitario:	0,00 €					

(1) Con incidencias que retienen pago o deniegan el expediente.

(2) Se calcula sobre superficie declarada admisible.

(3) Aplicación del artículo 16 bis del RD 147/2023.

(4) Expediente con algunos recintos de pastos permanentes ubicados en espacios protegidos donde la carga ganadera mínima será 0,1 UGM/ha.

Puede verificar la integridad de una copia de este documento mediante la lectura del código QR adjunto o mediante el acceso a la dirección <https://ws050.juntadeandalucia.es/verificarFirma> indicando el código de VERIFICACIÓN

FIRMADO POR	RAQUEL MARIA ESPIN CRESPO	17/10/2024	
VERIFICACIÓN	Pk2jmJDVJQXVSF7B6ESWF6FEMYA9VL	PÁG. 631/3958	



RECINTOS PROPUESTOS

REF.	REFERENCIA SIGPAC	CULTIVO	S/R	USO SIGPAC	Sup. Dec. admisible	Sup. Campo	Sup. Determ.	Sup. Resuelta
-1319354	14-038-024-00086-0001	OLIVAR	S		13,21		13,21	13,21
-1319353	14-038-024-00077-0001	OLIVAR	S		0,04		0,04	0,04
-1319352	14-038-024-00077-0001	OLIVAR	S		0,23		0,23	0,23
-1319351	14-038-024-00077-0001	OLIVAR	S		0,03		0,03	0,03
-1057745	14-038-024-00028-0002	OLIVAR	S		0,01		0,01	0,01
-575431	14-038-024-00069-0009	OLIVAR	S		0,06		0,06	0,06
-575420	14-038-024-00071-0001	OLIVAR	S		2,30		2,30	2,26
-575411	14-038-024-00077-0001	OLIVAR	S		0,06		0,06	0,06
-575410	14-038-024-09015-0001	OLIVAR	S		0,11		0,11	0,11
-575409	14-038-024-09015-0005	OLIVAR	S		0,31		0,31	0,31
-575408	14-038-024-00049-0006	OLIVAR	S		29,24		29,24	29,24
1700000006630406	14-031-007-00281-0002	OLIVAR	S		0,67		0,67	0,67
1700000006630426	14-038-024-00050-0001	OLIVAR	S		0,07		0,07	0,07
1700000006630431	23-003-028-00201-0001	OLIVAR	S		0,02		0,02	0,02
1700000006630432	14-031-010-00050-0001	OLIVAR	S		0,05		0,05	0,05
1700000006630433	14-031-010-00052-0001	OLIVAR	S		0,01		0,01	0,01
1700000006630434	14-031-010-00055-0001	OLIVAR	S		1,84		1,84	1,84
1700000006630435	14-031-010-00028-0002	OLIVAR	S		0,01		0,01	0,01
1700000006630436	14-031-010-00029-0001	OLIVAR	S		0,86		0,86	0,86
1700000006630437	14-031-010-00030-0002	OLIVAR	S		1,57		1,57	1,57
1700000006630438	14-031-010-00031-0002	OLIVAR	S		0,28		0,28	0,28
1700000006630439	14-031-009-00090-0001	OLIVAR	S		1,36		1,36	1,36
1700000006630440	14-031-008-00037-0001	OLIVAR	S		0,50		0,50	0,50
1700000006630441	23-003-028-00204-0001	OLIVAR	S		0,03		0,03	0,03
1700000006630442	23-003-028-00205-0002	OLIVAR	S		1,27		1,27	1,27
1700000006630443	23-003-028-00209-0003	OLIVAR	S		0,05		0,05	0,05
1700000006630444	14-038-024-00071-0010	OLIVAR	S		0,02		0,02	0,02
1700000006630446	14-038-024-00042-0001	OLIVAR	S		0,01		0,01	0,01
1700000006630447	14-038-024-00043-0001	OLIVAR	S		0,09		0,09	0,09
1700000006630448	14-038-024-00069-0008	OLIVAR	S		12,89		12,89	12,89
1700000006630449	14-038-024-00081-0001	OLIVAR	S		0,04		0,04	0,04

INCIDENCIAS

INCIDENCIA DESCRIPCIÓN

2454	Solicitante de intervención 6613 cuyo regimen de afiliación a la SS no es ni el sistema especial agrario(cuenta ajena) ni autonomo con actividad agraria.
4272	Verifica que las líneas de declaración de las Solicitudes Únicas no tienen solapes con la capa de Retroactividad Gráfica (ambas de la misma campaña) a nivel de expediente/línea de declaración gráfica de la solicitud. Recinto:14-038-024-00071-00001 Cultivo: - Agregado de la referencia del recinto.:0 Zona de la referencia del recinto.:0 Superficie solapada.:0,04 Id. Incid.:98193112
74018	Productor que no es agricultor a título principal, según los datos del ejercicio fiscal n-1 y seguridad socia.
74053	Importe inferior a 100 Euros

(1) Con incidencias que retienen pago o deniegan el expediente.
(2) Se calcula sobre superficie declarada admisible.
(3) Aplicación del artículo 16 bis del RD 147/2023.
(4) Expediente con algunos recintos de pastos permanentes ubicados en espacios protegidos donde la carga ganadera mínima será 0,1 UGM/ha.

Puede verificar la integridad de una copia de este documento mediante la lectura del código QR adjunto o mediante el acceso a la dirección <https://ws050.juntadeandalucia.es/verificarFirma> indicando el código de VERIFICACIÓN

FIRMADO POR	RAQUEL MARIA ESPIN CRESPO	17/10/2024
VERIFICACIÓN	Pk2jmJDVJQXVSF7B6ESWF6FEMYA9VL	PÁG. 632/3958





APELLIDOS Y NOMBRE / RAZÓN SOCIAL

GONZALEZ RUIZ MARIA ANTONIA

NIF

***0668*

EXPEDIENTE

1223129

RESOLUCIÓN

DENEGACIÓN DE LA AYUDA

DATOS DE MANTENIMIENTO UNIDADES

GRUPO DE PAGO

ZONAS DE LIMITACIONES NATURALES

Sup. Dec. Admisible

0,00

Sup. Resuelta

0,00

Sobredecl.

0,00

% Sobredecl.

0,00

RESUMEN DE PAGOS

IMPORTE (Euros)

	RESUELTO	FEADER	MAPA	CAPADR
A pagar	0,00	0,00	0,00	0,00

APLICACIÓN DE REDUCCIONES Y PENALIZACIONES (%)

Criterios de subvencionabilidad (1)	Presentación tardía	Omisión declaración	Condicionabilidad
100,00	0,00	0,00	0,00

IMPORTE (Euros)

Calculado(2)	Reducción	Penalización	Reducción Penalización (3)	Penalización adicional	Resuelto	FEADER	MAPA	CAPADR
0,00 €	0,00 €	0,00 €	0,00 €	0,00 €	0,00 €	0,00 €	0,00 €	0,00 €
Importe Unitario:	54,00 €	Nuevo Importe Unitario:	0,00 €					

INCIDENCIAS

INCIDENCIA DESCRIPCIÓN

- 2454 Solicitante de intervención 6613 cuyo regimen de afiliacion a la SS no es ni el sistema especial agrario(cuenta ajena) ni autonomo con actividad agraria.
- 74018 Productor que no es agricultor a título principal, según los datos del ejercicio fiscal n-1 y seguridad socia.
- 74051 Solicitante de intervención 6613, que no declara ningun recinto en zona desfavorecida.
- 74053 Importe inferior a 100 Euros

(1) Con incidencias que retienen pago o deniegan el expediente.

(2) Se calcula sobre superficie declarada admisible.

(3) Aplicación del artículo 16 bis del RD 147/2023.

(4) Expediente con algunos recintos de pastos permanentes ubicados en espacios protegidos donde la carga ganadera mínima será 0,1 UGM/ha.

Puede verificar la integridad de una copia de este documento mediante la lectura del código QR adjunto o mediante el acceso a la dirección <https://ws050.juntadeandalucia.es/verificarFirma> indicando el código de VERIFICACIÓN

FIRMADO POR	RAQUEL MARIA ESPIN CRESPO	17/10/2024	
VERIFICACIÓN	Pk2jmJDVJQXVSF7B6ESWF6FEMYA9VL	PÁG. 633/3958	



APELLIDOS Y NOMBRE / RAZÓN SOCIAL

GONZALEZ SANCHEZ JOSE

NIF

****5981*

EXPEDIENTE

1121063

RESOLUCIÓN

DENEGACIÓN DE LA AYUDA

DATOS DE MANTENIMIENTO UNIDADES

GRUPO DE PAGO

ZONAS DE LIMITACIONES NATURALES

**Sup. Dec.
Admisible**

0,00

**Sup.
Resuelta**

0,00

Sobredecl.

0,00

% Sobredecl.

0,00

RESUMEN DE PAGOS

	IMPORTE (Euros)			
	RESUELTO	FEADER	MAPA	CAPADR
A pagar	0,00	0,00	0,00	0,00

APLICACIÓN DE REDUCCIONES Y PENALIZACIONES (%)

Crterios de subvencionabilidad (1)	Presentación tardía	Omisión declaración	Condicionalidad
100,00	0,00	0,00	0,00

IMPORTE (Euros)

Calculado(2)	Reducción	Penalización	Reducción adicional (3)	Penalización adicional	Resuelto	FEADER	MAPA	CAPADR
0,00 €	0,00 €	0,00 €	0,00 €	0,00 €	0,00 €	0,00 €	0,00 €	0,00 €
Importe Unitario:	54,00 €	Nuevo Importe Unitario:	0,00 €					

RECINTOS PROPUESTOS

REF.	REFERENCIA SIGPAC	CULTIVO	S/R	USO SIGPAC	Sup. Dec. admisible	Sup. Campo	Sup. Determ.	Sup. Resuelta
-1396982	14-039-007-00063-0006	OLIVAR	S		0,11		0,11	0,11
-1396981	14-039-007-00057-0013	OLIVAR	R		0,01		0,01	0,01
6834051	14-031-008-00027-0001	OLIVAR	S		0,84		0,84	0,84
6834055	14-031-008-00023-0001	OLIVAR	S		0,84		0,84	0,84
6834057	14-031-008-00058-0002	OLIVAR	S		1,53		1,53	1,53
6834060	14-031-008-00129-0003	OLIVAR	S		1,49		1,49	1,49
6834063	14-039-020-00073-0001	OLIVAR	S		1,49		1,49	1,49
6834064	14-039-021-00105-0001	OLIVAR	S		12,35		12,35	12,35
1700000004500592	14-031-007-00135-0001	OLIVAR	S		0,84		0,84	0,84
1700000004500593	14-039-007-00063-0001	OLIVAR	S		3,53		3,53	3,53
1700000004500596	14-031-008-00065-0001	OLIVAR	S		0,97		0,97	0,97
1700000004500597	14-031-008-00124-0001	OLIVAR	S		0,90		0,90	0,88
1700000004500598	14-031-008-00128-0002	OLIVAR	S		1,07		1,07	1,07
1700000004500599	14-031-010-00027-0001	OLIVAR	S		0,85		0,85	0,85

INCIDENCIAS

INCIDENCIA DESCRIPCIÓN

2454	Solicitante de intervención 6613 cuyo regimen de afiliacion a la SS no es ni el sistema especial agrario(cuenta ajena) ni autonomo con actividad agraria.
4272	Verifica que las líneas de declaración de las Solicitudes Únicas no tienen solapes con la capa de Retroactividad Gráfica (ambas de la misma campaña) a nivel de expediente/línea de declaración gráfica de la solicitud. Recinto:14-031-008-00124-00001 Cultivo: - Agregado de la referencia del recinto.:0 Zona de la referencia del recinto.:0 Superficie solapada.:0,02 Id. Incid.:98193183
74018	Productor que no es agricultor a título principal, según los datos del ejercicio fiscal n-1 y seguridad socia.
74053	Importe inferior a 100 Euros

(1) Con incidencias que retienen pago o deniegan el expediente.

(2) Se calcula sobre superficie declarada admisible.

(3) Aplicación del artículo 16 bis del RD 147/2023.

(4) Expediente con algunos recintos de pastos permanentes ubicados en espacios protegidos donde la carga ganadera mínima será 0,1 UGM/ha.

Puede verificar la integridad de una copia de este documento mediante la lectura del código QR adjunto o mediante el acceso a la dirección <https://ws050.juntadeandalucia.es/verificarFirma> indicando el código de VERIFICACIÓN

FIRMADO POR

RAQUEL MARIA ESPIN CRESPO

17/10/2024

VERIFICACIÓN

Pk2jmJDVJQXVSF7B6ESWF6FEMYA9VL

PÁG. 634/3958





APELLIDOS Y NOMBRE / RAZÓN SOCIAL

GONZALEZ SERRANO JUAN DE DIOS

NIF

***0043*

EXPEDIENTE

1107713

RESOLUCIÓN

DENEGACIÓN DE LA AYUDA

DATOS DE MANTENIMIENTO UNIDADES

GRUPO DE PAGO

ZONAS DE LIMITACIONES NATURALES

**Sup. Dec.
Admisible**

0,00

**Sup.
Resuelta**

0,00

Sobredecl.

0,00

% Sobredecl.

0,00

RESUMEN DE PAGOS

IMPORTE (Euros)

	RESUELTO	FEADER	MAPA	CAPADR
A pagar	0,00	0,00	0,00	0,00

APLICACIÓN DE REDUCCIONES Y PENALIZACIONES (%)

Crterios de subvencionabilidad (1)	Presentación tardía	Omisión declaración	Condicionalidad
100,00	0,00	0,00	0,00

IMPORTE (Euros)

Calculado(2)	Reducción	Penalización	Reducción Penalización (3)	Penalización adicional	Resuelto	FEADER	MAPA	CAPADR
0,00 €	0,00 €	0,00 €	0,00 €	0,00 €	0,00 €	0,00 €	0,00 €	0,00 €
Importe Unitario:	54,00 €	Nuevo Importe Unitario:	0,00 €					

RECINTOS PROPUESTOS

REF.	REFERENCIA SIGPAC	CULTIVO	S/R	USO SIGPAC	Sup. Dec. admisible	Sup. Campo	Sup. Determ.	Sup. Resuelta
-718013	14-004-002-00076-0002	OLIVAR	S		0,03		0,03	0,03
-77332	14-004-005-00080-0002	OLIVAR	S		0,21		0,21	0,21
1700000002193795	14-004-001-09001-0007	OLIVAR	S		0,01		0,01	0,01
1700000002193799	14-004-021-00064-0002	OLIVAR	S		0,47		0,47	0,47
1700000002193800	14-004-005-00070-0002	OLIVAR	S		0,73		0,73	0,73
1700000005358004	14-004-002-00078-0001	OLIVAR	S		1,14		1,14	1,14
1700000005358005	14-004-002-00079-0002	OLIVAR	S		0,85		0,85	0,85
1700000005358006	14-004-002-00082-0002	OLIVAR	S		0,38		0,38	0,38
1700000005358007	14-004-003-00084-0001	OLIVAR	S		0,04		0,04	0,04
1700000005358008	14-004-003-00084-0004	OLIVAR	S		0,07		0,07	0,07
1700000005358009	14-004-003-00091-0004	OLIVAR	S		0,28		0,28	0,28
1700000005358010	14-004-003-00091-0003	OLIVAR	S		1,74		1,74	1,74

INCIDENCIAS

INCIDENCIA DESCRIPCIÓN

74018	Productor que no es agricultor a título principal, según los datos del ejercicio fiscal n-1 y seguridad socia.
74053	Importe inferior a 100 Euros

(1) Con incidencias que retienen pago o deniegan el expediente.

(2) Se calcula sobre superficie declarada admisible.

(3) Aplicación del artículo 16 bis del RD 147/2023.

(4) Expediente con algunos recintos de pastos permanentes ubicados en espacios protegidos donde la carga ganadera mínima será 0,1 UGM/ha.

Puede verificar la integridad de una copia de este documento mediante la lectura del código QR adjunto o mediante el acceso a la dirección <https://ws050.juntadeandalucia.es/verificarFirma> indicando el código de VERIFICACIÓN

FIRMADO POR

RAQUEL MARIA ESPIN CRESPO

17/10/2024

VERIFICACIÓN

Pk2jmJDVJQXVSF7B6ESWF6FEMYA9VL

PÁG. 635/3958





APELLIDOS Y NOMBRE / RAZÓN SOCIAL

GONZALEZ VIZCAINO SANCHEZ FRANCISCO JOSE

NIF

****5637*

EXPEDIENTE

1236597

RESOLUCIÓN

DENEGACIÓN DE LA AYUDA

DATOS DE MANTENIMIENTO UNIDADES

GRUPO DE PAGO	Sup. Dec. Admisible	Sup. Resuelta	Sobredecl.	% Sobredecl.
ZONAS DE LIMITACIONES NATURALES	0,00	0,00	0,00	0,00

RESUMEN DE PAGOS

	IMPORTE (Euros)			
	RESUELTO	FEADER	MAPA	CAPADR
A pagar	0,00	0,00	0,00	0,00

APLICACIÓN DE REDUCCIONES Y PENALIZACIONES (%)

Criterios de subvencionabilidad (1)	Presentación tardía	Omisión declaración	Condicionabilidad
100,00	0,00	0,00	0,00

IMPORTE (Euros)

Calculado(2)	Reducción	Penalización	Reducción adicional (3)	Penalización adicional	Resuelto	FEADER	MAPA	CAPADR
0,00 €	0,00 €	0,00 €	0,00 €	0,00 €	0,00 €	0,00 €	0,00 €	0,00 €
Importe Unitario:	54,00 €	Nuevo Importe Unitario:	0,00 €					

RECINTOS PROPUESTOS

REF.	REFERENCIA SIGPAC	CULTIVO	S/R	USO SIGPAC	Sup. Dec. admisible	Sup. Campo	Sup. Determ.	Sup. Resuelta
-1388212	14-035-043-00278-0001	GUISANTES	S		1,10		1,10	1,10
-1386993	14-035-019-00732-0001	GUISANTES	S		0,09		0,09	0,09
-1386992	14-035-019-00732-0001	GUISANTES	S		0,06		0,06	0,06
-1256299	14-035-043-00437-0003	GUISANTES	S		0,59		0,59	0,59
-1098944	14-064-007-00202-0002	GUISANTES	S		0,03		0,03	0,03
5325624	14-035-024-00168-0002	OLIVAR	S		3,14		3,14	3,14
1700000007045980	14-064-010-00130-0001	TRIGO BLANDO	S		0,15		0,15	0,15
1700000007045981	14-064-010-00132-0001	TRIGO BLANDO	S		16,37		16,37	16,37
1700000007045982	14-064-010-00057-0001	TRIGO BLANDO	S		4,25		4,25	4,25
1700000007045984	14-064-010-00058-0001	TRIGO BLANDO	S		1,25		1,25	1,25
1700000007045985	14-064-010-00059-0001	TRIGO BLANDO	S		0,09		0,09	0,09
1700000007045986	14-064-010-00060-0001	TRIGO BLANDO	S		1,01		1,01	1,01
1700000007045993	14-064-007-00202-0001	OLIVAR	S		0,61		0,61	0,61
1700000007045994	14-064-007-00201-0001	GUISANTES	S		15,74		15,74	15,74
1700000007045996	14-035-043-00438-0001	GUISANTES	S		0,29		0,29	0,29
1700000007045997	14-064-007-00156-0001	AVENA	S		10,42		10,42	10,42
1700000007045998	14-064-010-00020-0002	GUISANTES	S		9,15		9,15	9,15
1700000007046001	14-064-010-00026-0001	GUISANTES	S		10,87		10,87	10,87
1700000007046002	14-064-010-00025-0001	GUISANTES	S		0,21		0,21	0,21
1700000007046009	14-035-020-00212-0001	GUISANTES	S		0,75		0,75	0,75
1700000007046010	14-035-019-00733-0001	GUISANTES	S		1,11		1,11	1,11

INCIDENCIAS

INCIDENCIA DESCRIPCIÓN

- 74018 Productor que no es agricultor a título principal, según los datos del ejercicio fiscal n-1 y seguridad socia.
- 74053 Importe inferior a 100 Euros

(1) Con incidencias que retienen pago o deniegan el expediente.
 (2) Se calcula sobre superficie declarada admisible.
 (3) Aplicación del artículo 16 bis del RD 147/2023.
 (4) Expediente con algunos recintos de pastos permanentes ubicados en espacios protegidos donde la carga ganadera mínima será 0,1 UGM/ha.

Puede verificar la integridad de una copia de este documento mediante la lectura del código QR adjunto o mediante el acceso a la dirección <https://ws050.juntadeandalucia.es/verificarFirma> indicando el código de VERIFICACIÓN

FIRMADO POR	RAQUEL MARIA ESPIN CRESPO	17/10/2024
VERIFICACIÓN	Pk2jmJDVJQXVSF7B6ESWF6FEMYA9VL	PÁG. 636/3958





APELLIDOS Y NOMBRE / RAZÓN SOCIAL

GORDILLO ALEJANDRE RAFAEL

NIF

****5444*

EXPEDIENTE

1281961

RESOLUCIÓN

DENEGACIÓN DE LA AYUDA

DATOS DE MANTENIMIENTO UNIDADES

GRUPO DE PAGO

ZONAS DE LIMITACIONES NATURALES

Sup. Dec. Admisible

0,00

Sup. Resuelta

0,00

Sobredecl.

0,00

% Sobredecl.

0,00

RESUMEN DE PAGOS

IMPORTE (Euros)

	RESUELTO	FEADER	MAPA	CAPADR
A pagar	0,00	0,00	0,00	0,00

APLICACIÓN DE REDUCCIONES Y PENALIZACIONES (%)

Criterios de subvencionabilidad (1)	Presentación tardía	Omisión declaración	Condicionalidad
100,00	0,00	0,00	0,00

IMPORTE (Euros)

Calculado(2)	Reducción	Penalización	Reducción adicional	Penalización adicional	Resuelto	FEADER	MAPA	CAPADR
0,00 €	0,00 €	0,00 €	0,00 €	0,00 €	0,00 €	0,00 €	0,00 €	0,00 €
Importe Unitario:	54,00 €	Nuevo Importe Unitario:	0,00 €					

RECINTOS PROPUESTOS

REF.	REFERENCIA SIGPAC	CULTIVO	S/R	USO SIGPAC	Sup. Dec. admisible	Sup. Campo	Sup. Determ.	Sup. Resuelta
-1473948	14-029-099-00074-0003	HUERTA	S		0,14		0,14	0,14
-1473947	14-029-099-00074-0003	TRANQUILLÓN	S		2,75		2,75	2,75
-1473930	14-029-099-00075-0001	TRANQUILLÓN	S		0,17		0,17	0,17
-1473929	14-029-099-00074-0003	VEZA	S		2,78		2,78	2,78
-1255497	14-029-099-00064-0001	TRIGO BLANDO	S		1,25		1,25	1,25
-1255496	14-029-099-00073-0001	TRIGO BLANDO	S		1,53		1,53	1,53
-1255494	14-029-099-00073-0001	TRIGO BLANDO	S		3,05		3,05	3,05
-1255493	14-029-099-00073-0001	TRIGO BLANDO	S		2,82		2,82	2,82
-1035059	14-029-099-00076-0001	TRIGO BLANDO	S		0,79		0,79	0,79
-952638	14-029-099-00063-0004	TRIGO BLANDO	S		0,73		0,73	0,73
1700000003575492	14-029-099-00061-0002	TRIGO BLANDO	S		1,17		1,17	1,17
1700000003575493	14-029-099-00072-0001	TRANQUILLÓN	S		3,25		3,25	3,25
1700000003575494	14-029-099-00077-0001	TRANQUILLÓN	S		0,43		0,43	0,43
1700000003575496	14-029-079-00070-0002	TRANQUILLÓN	S		3,34		3,34	3,34
1700000003575497	14-029-099-00063-0003	TRIGO BLANDO	S		1,06		1,06	1,06

(1) Con incidencias que retienen pago o deniegan el expediente.

(2) Se calcula sobre superficie declarada admisible.

(3) Aplicación del artículo 16 bis del RD 147/2023.

(4) Expediente con algunos recintos de pastos permanentes ubicados en espacios protegidos donde la carga ganadera mínima será 0,1 UGM/ha.

Puede verificar la integridad de una copia de este documento mediante la lectura del código QR adjunto o mediante el acceso a la dirección <https://ws050.juntadeandalucia.es/verificarFirma> indicando el código de VERIFICACIÓN

FIRMADO POR

RAQUEL MARIA ESPIN CRESPO

17/10/2024

VERIFICACIÓN

Pk2jmJDVJQXVSF7B6ESWF6FEMYA9VL

PÁG. 637/3958





INCIDENCIAS

INCIDENCIA DESCRIPCIÓN

- 4272 Verifica que las líneas de declaración de las Solicitudes Únicas no tienen solapes con la capa de Retroactividad Gráfica (ambas de la misma campaña) a nivel de expediente/línea de declaración gráfica de la solicitud.
Recinto:14-029-079-00070-00005 Cultivo: - Agregado de la referencia del recinto.:0 Zona de la referencia del recinto.:0 Superficie solapada.:0,02 Id. Incid.:98194380
- 74018 Productor que no es agricultor a título principal, según los datos del ejercicio fiscal n-1 y seguridad socia.
- 74053 Importe inferior a 100 Euros
- 86119 Carga ganadera NO cumple con el valor mínimo de 0,2 UGM/ha.
Recinto:14-029-099-00073-00001 Cultivo:63000 PASTOS DE MENOS DE 5 AÑOS-SIN VARIEDAD Secano Carga Ganadera:0
- 86120 Para explotaciones de pastos permanentes ubicadas en espacios protegidos la carga ganadera mínima será 0,1 UGM/ha.
Recinto:14-029-079-00070-00003 Cultivo:62000 PASTOS PERMANENTES DE 5 O MAS AÑOS-SIN VARIEDAD Secano Carga Ganadera:0
Recinto:14-029-079-00070-00005 Cultivo:62000 PASTOS PERMANENTES DE 5 O MAS AÑOS-SIN VARIEDAD Secano Carga Ganadera:0
Recinto:14-029-099-00061-00004 Cultivo:62000 PASTOS PERMANENTES DE 5 O MAS AÑOS-SIN VARIEDAD Secano Carga Ganadera:0
Recinto:14-029-099-00063-00005 Cultivo:62000 PASTOS PERMANENTES DE 5 O MAS AÑOS-SIN VARIEDAD Secano Carga Ganadera:0
Recinto:14-029-099-00072-00002 Cultivo:62000 PASTOS PERMANENTES DE 5 O MAS AÑOS-SIN VARIEDAD Secano Carga Ganadera:0
Recinto:14-029-099-00073-00003 Cultivo:62000 PASTOS PERMANENTES DE 5 O MAS AÑOS-SIN VARIEDAD Secano Carga Ganadera:0
- 86122 Recinto superficie forrajera que realiza la actividad de producción de pastoreo y no declara el o los códigos del Registro de Explotaciones Ganaderas de Andalucía, REGA.
Recinto:14-029-079-00070-00003 Cultivo:62000 PASTOS PERMANENTES DE 5 O MAS AÑOS-SIN VARIEDAD Secano
Recinto:14-029-079-00070-00005 Cultivo:62000 PASTOS PERMANENTES DE 5 O MAS AÑOS-SIN VARIEDAD Secano
Recinto:14-029-099-00061-00004 Cultivo:62000 PASTOS PERMANENTES DE 5 O MAS AÑOS-SIN VARIEDAD Secano
Recinto:14-029-099-00063-00005 Cultivo:62000 PASTOS PERMANENTES DE 5 O MAS AÑOS-SIN VARIEDAD Secano
Recinto:14-029-099-00072-00002 Cultivo:62000 PASTOS PERMANENTES DE 5 O MAS AÑOS-SIN VARIEDAD Secano
Recinto:14-029-099-00073-00001 Cultivo:63000 PASTOS DE MENOS DE 5 AÑOS-SIN VARIEDAD Secano
Recinto:14-029-099-00073-00003 Cultivo:62000 PASTOS PERMANENTES DE 5 O MAS AÑOS-SIN VARIEDAD Secano
- 86124 Recinto de forrajera para Cálculo de Carga Ganadera que No pertenece a Explotación.
Recinto:14-029-079-00070-00003 Cultivo:62000 PASTOS PERMANENTES DE 5 O MAS AÑOS-SIN VARIEDAD Secano
Recinto:14-029-079-00070-00005 Cultivo:62000 PASTOS PERMANENTES DE 5 O MAS AÑOS-SIN VARIEDAD Secano
Recinto:14-029-099-00061-00004 Cultivo:62000 PASTOS PERMANENTES DE 5 O MAS AÑOS-SIN VARIEDAD Secano
Recinto:14-029-099-00063-00005 Cultivo:62000 PASTOS PERMANENTES DE 5 O MAS AÑOS-SIN VARIEDAD Secano
Recinto:14-029-099-00072-00002 Cultivo:62000 PASTOS PERMANENTES DE 5 O MAS AÑOS-SIN VARIEDAD Secano
Recinto:14-029-099-00073-00001 Cultivo:63000 PASTOS DE MENOS DE 5 AÑOS-SIN VARIEDAD Secano
Recinto:14-029-099-00073-00003 Cultivo:62000 PASTOS PERMANENTES DE 5 O MAS AÑOS-SIN VARIEDAD Secano

Datos considerados para el Cálculo de la Carga Ganadera del expediente

Superficie determinada para Cálculo Carga Ganadera: 0,00 ha
Carga Ganadera del Expediente: 0,00 ugm/ha

Incidenias de carga ganadera

INCIDENCIA DESCRIPCIÓN

- 86122 Recinto superficie forrajera que realiza la actividad de producción de pastoreo y no declara el o los códigos del Registro de Explotaciones Ganaderas de Andalucía, REGA.
Recinto:14-029-099-00073-00003 Cultivo:62000 PASTOS PERMANENTES DE 5 O MAS AÑOS-SIN VARIEDAD Secano
Recinto:14-029-099-00073-00001 Cultivo:63000 PASTOS DE MENOS DE 5 AÑOS-SIN VARIEDAD Secano
Recinto:14-029-099-00061-00004 Cultivo:62000 PASTOS PERMANENTES DE 5 O MAS AÑOS-SIN VARIEDAD Secano
Recinto:14-029-099-00072-00002 Cultivo:62000 PASTOS PERMANENTES DE 5 O MAS AÑOS-SIN VARIEDAD Secano
Recinto:14-029-099-00063-00005 Cultivo:62000 PASTOS PERMANENTES DE 5 O MAS AÑOS-SIN VARIEDAD Secano
Recinto:14-029-079-00070-00005 Cultivo:62000 PASTOS PERMANENTES DE 5 O MAS AÑOS-SIN VARIEDAD Secano
Recinto:14-029-079-00070-00003 Cultivo:62000 PASTOS PERMANENTES DE 5 O MAS AÑOS-SIN VARIEDAD Secano
- 86124 Recinto de forrajera para Cálculo de Carga Ganadera que No pertenece a Explotación.
Recinto:14-029-099-00073-00003 Cultivo:62000 PASTOS PERMANENTES DE 5 O MAS AÑOS-SIN VARIEDAD Secano

(1) Con incidencias que retienen pago o deniegan el expediente.

(2) Se calcula sobre superficie declarada admisible.

(3) Aplicación del artículo 16 bis del RD 147/2023.

(4) Expediente con algunos recintos de pastos permanentes ubicados en espacios protegidos donde la carga ganadera mínima será 0,1 UGM/ha.

Puede verificar la integridad de una copia de este documento mediante la lectura del código QR adjunto o mediante el acceso a la dirección <https://ws050.juntadeandalucia.es/verificarFirma> indicando el código de VERIFICACIÓN

FIRMADO POR	RAQUEL MARIA ESPIN CRESPO	17/10/2024
VERIFICACIÓN	Pk2jmJDVJQXVSF7B6ESWF6FEMYA9VL	PÁG. 638/3958





	Recinto:14-029-099-00073-00001	Cultivo:63000	PASTOS DE MENOS DE 5 AÑOS-SIN VARIEDAD	Secano
	Recinto:14-029-099-00061-00004	Cultivo:62000	PASTOS PERMANENTES DE 5 O MAS AÑOS-SIN VARIEDAD	Secano
	Recinto:14-029-099-00072-00002	Cultivo:62000	PASTOS PERMANENTES DE 5 O MAS AÑOS-SIN VARIEDAD	Secano
	Recinto:14-029-099-00063-00005	Cultivo:62000	PASTOS PERMANENTES DE 5 O MAS AÑOS-SIN VARIEDAD	Secano
	Recinto:14-029-079-00070-00005	Cultivo:62000	PASTOS PERMANENTES DE 5 O MAS AÑOS-SIN VARIEDAD	Secano
	Recinto:14-029-079-00070-00003	Cultivo:62000	PASTOS PERMANENTES DE 5 O MAS AÑOS-SIN VARIEDAD	Secano
86128	Recinto de Forrajeras que no ha contabilizado para Carga Ganadera por no tener una explotación válida para el cálculo de la Carga Ganadera			
	Recinto:14-029-099-00073-00003	Cultivo:62	PASTOS PERMANENTES DE 5 O MAS AÑOS-	
	Recinto:14-029-099-00073-00001	Cultivo:63	PASTOS DE MENOS DE 5 AÑOS-	
	Recinto:14-029-099-00061-00004	Cultivo:62	PASTOS PERMANENTES DE 5 O MAS AÑOS-	
	Recinto:14-029-099-00072-00002	Cultivo:62	PASTOS PERMANENTES DE 5 O MAS AÑOS-	
	Recinto:14-029-099-00063-00005	Cultivo:62	PASTOS PERMANENTES DE 5 O MAS AÑOS-	
	Recinto:14-029-079-00070-00005	Cultivo:62	PASTOS PERMANENTES DE 5 O MAS AÑOS-	
	Recinto:14-029-079-00070-00003	Cultivo:62	PASTOS PERMANENTES DE 5 O MAS AÑOS-	

(1) Con incidencias que retienen pago o deniegan el expediente.

(2) Se calcula sobre superficie declarada admisible.

(3) Aplicación del artículo 16 bis del RD 147/2023.

(4) Expediente con algunos recintos de pastos permanentes ubicados en espacios protegidos donde la carga ganadera mínima será 0,1 UGM/ha.

Puede verificar la integridad de una copia de este documento mediante la lectura del código QR adjunto o mediante el acceso a la dirección <https://ws050.juntadeandalucia.es/verificarFirma> indicando el código de VERIFICACIÓN

FIRMADO POR	RAQUEL MARIA ESPIN CRESPO	17/10/2024	
VERIFICACIÓN	Pk2jmJDVJQXVSF7B6ESWF6FEMYA9VL	PÁG. 639/3958	



APELLIDOS Y NOMBRE / RAZÓN SOCIAL

GRANADOS GONZALEZ DOMINGO

NIF

****4428*

EXPEDIENTE

1163488

RESOLUCIÓN

DENEGACIÓN DE LA AYUDA

DATOS DE MANTENIMIENTO UNIDADES

GRUPO DE PAGO

ZONAS DE LIMITACIONES NATURALES

Sup. Dec. Admisible

0,00

Sup. Resuelta

0,00

Sobredecl.

0,00

% Sobredecl.

0,00

RESUMEN DE PAGOS

	IMPORTE (Euros)			
	RESUELTO	FEADER	MAPA	CAPADR
A pagar	0,00	0,00	0,00	0,00

APLICACIÓN DE REDUCCIONES Y PENALIZACIONES (%)

Crterios de subvencionabilidad (1)	Presentación tardía	Omisión declaración	Condicionalidad
100,00	0,00	0,00	0,00

IMPORTE (Euros)

Calculado(2)	Reducción	Penalización	Reducción Penalización (3)	Penalización adicional	Resuelto	FEADER	MAPA	CAPADR
0,00 €	0,00 €	0,00 €	0,00 €	0,00 €	0,00 €	0,00 €	0,00 €	0,00 €
Importe Unitario:	54,00 €	Nuevo Importe Unitario:	0,00 €					

RECINTOS PROPUESTOS

REF.	REFERENCIA SIGPAC	CULTIVO	S/R	USO SIGPAC	Sup. Dec. admisible	Sup. Campo	Sup. Determ.	Sup. Resuelta
4157592	14-013-022-09025-0002	OLIVAR	S		0,01		0,01	0,01
1700000005702037	14-013-031-00082-0001	OLIVAR	S		1,87		1,87	1,87
1700000005702943	14-013-021-00322-0003	OLIVAR	S		1,27		1,27	1,27
1700000005702944	14-038-008-00139-0001	OLIVAR	S		0,23		0,23	0,23
1700000005702945	14-038-008-09004-0007	OLIVAR	S		0,02		0,02	0,02
1700000005702946	14-038-121-09000-0103	OLIVAR	S		0,05		0,05	0,05
1700000005702947	14-013-022-00352-0001	OLIVAR	S		0,47		0,47	0,47
1700000005702948	14-013-021-00367-0001	OLIVAR	S		0,28		0,28	0,28
1700000005702949	14-013-022-00348-0001	OLIVAR	S		1,41		1,41	1,41
1700000005702950	14-013-021-00363-0001	OLIVAR	S		1,55		1,55	1,55
1700000005702951	14-038-047-00164-0003	OLIVAR	S		0,70		0,70	0,70

INCIDENCIAS

INCIDENCIA DESCRIPCIÓN

2454	Solicitante de intervención 6613 cuyo regimen de afiliación a la SS no es ni el sistema especial agrario(cuenta ajena) ni autonomo con actividad agraria.
74018	Productor que no es agricultor a título principal, según los datos del ejercicio fiscal n-1 y seguridad socia.
74053	Importe inferior a 100 Euros

(1) Con incidencias que retienen pago o deniegan el expediente.

(2) Se calcula sobre superficie declarada admisible.

(3) Aplicación del artículo 16 bis del RD 147/2023.

(4) Expediente con algunos recintos de pastos permanentes ubicados en espacios protegidos donde la carga ganadera mínima será 0,1 UGM/ha.

Puede verificar la integridad de una copia de este documento mediante la lectura del código QR adjunto o mediante el acceso a la dirección <https://ws050.juntadeandalucia.es/verificarFirma> indicando el código de VERIFICACIÓN

FIRMADO POR

RAQUEL MARIA ESPIN CRESPO

17/10/2024

VERIFICACIÓN

Pk2jmJDVJQXVSF7B6ESWF6FEMYA9VL

PÁG. 640/3958





APELLIDOS Y NOMBRE / RAZÓN SOCIAL

GRANADOS GONZALEZ FRANCISCA

NIF

***8466*

EXPEDIENTE

1056808

RESOLUCIÓN

DENEGACIÓN DE LA AYUDA

DATOS DE MANTENIMIENTO UNIDADES

GRUPO DE PAGO

ZONAS DE LIMITACIONES NATURALES

Sup. Dec. Admisible

0,00

Sup. Resuelta

0,00

Sobredecl.

0,00

% Sobredecl.

0,00

RESUMEN DE PAGOS

IMPORTE (Euros)

	RESUELTO	FEADER	MAPA	CAPADR
A pagar	0,00	0,00	0,00	0,00

APLICACIÓN DE REDUCCIONES Y PENALIZACIONES (%)

Criterios de subvencionabilidad (1)	Presentación tardía	Omisión declaración	Condicionalidad
100,00	0,00	0,00	0,00

IMPORTE (Euros)

Calculado(2)	Reducción	Penalización	Reducción Penalización (3)	Penalización adicional	Resuelto	FEADER	MAPA	CAPADR
0,00 €	0,00 €	0,00 €	0,00 €	0,00 €	0,00 €	0,00 €	0,00 €	0,00 €
Importe Unitario:	54,00 €	Nuevo Importe Unitario:	0,00 €					

RECINTOS PROPUESTOS

REF.	REFERENCIA SIGPAC	CULTIVO	S/R	USO SIGPAC	Sup. Dec. admisible	Sup. Campo	Sup. Determ.	Sup. Resuelta
170000005524643	14-013-023-00267-0002	OLIVAR	S		0,74		0,74	0,74
170000005524644	14-013-023-00269-0001	OLIVAR	S		0,94		0,94	0,94
170000005524645	14-013-023-09020-0003	OLIVAR	S		0,09		0,09	0,09
170000005524646	14-013-031-00082-0001	OLIVAR	S		2,00		2,00	2,00

INCIDENCIAS

INCIDENCIA DESCRIPCIÓN

74018	Productor que no es agricultor a título principal, según los datos del ejercicio fiscal n-1 y seguridad socia.
74053	Importe inferior a 100 Euros

(1) Con incidencias que retienen pago o deniegan el expediente.

(2) Se calcula sobre superficie declarada admisible.

(3) Aplicación del artículo 16 bis del RD 147/2023.

(4) Expediente con algunos recintos de pastos permanentes ubicados en espacios protegidos donde la carga ganadera mínima será 0,1 UGM/ha.

Puede verificar la integridad de una copia de este documento mediante la lectura del código QR adjunto o mediante el acceso a la dirección <https://ws050.juntadeandalucia.es/verificarFirma> indicando el código de VERIFICACIÓN

FIRMADO POR	RAQUEL MARIA ESPIN CRESPO	17/10/2024
VERIFICACIÓN	Pk2jmJDVJQXVSF7B6ESWF6FEMYA9VL	PÁG. 641/3958





APELLIDOS Y NOMBRE / RAZÓN SOCIAL

GRANADOS SORIA MACARENA

NIF
****1667*

EXPEDIENTE
1262946

RESOLUCIÓN
DENEGACIÓN DE LA AYUDA

DATOS DE MANTENIMIENTO UNIDADES

GRUPO DE PAGO

ZONAS DE LIMITACIONES NATURALES

Sup. Dec. Admisible	Sup. Resuelta	Sobredecl.	% Sobredecl.
0,97	0,97	0,00	0,00

RESUMEN DE PAGOS

	IMPORTE (Euros)			
	RESUELTO	FEADER	MAPA	CAPADR
A pagar	0,00	0,00	0,00	0,00

APLICACIÓN DE REDUCCIONES Y PENALIZACIONES (%)

Criterios de subvencionabilidad (1)	Presentación tardía	Omisión declaración	Condicionidad
100,00	0,00	0,00	0,00

IMPORTE (Euros)

Calculado(2)	Reducción	Penalización	Reducción Penalización (3)	Penalización adicional	Resuelto	FEADER	MAPA	CAPADR
52,38 €	0,00 €	0,00 €	0,00 €	0,00 €	0,00 €	0,00 €	0,00 €	0,00 €
Importe Unitario:	54,00 €	Nuevo Importe Unitario:	54,00 €					

(1) Con incidencias que retienen pago o deniegan el expediente.

(2) Se calcula sobre superficie declarada admisible.

(3) Aplicación del artículo 16 bis del RD 147/2023.

(4) Expediente con algunos recintos de pastos permanentes ubicados en espacios protegidos donde la carga ganadera mínima será 0,1 UGM/ha.

Puede verificar la integridad de una copia de este documento mediante la lectura del código QR adjunto o mediante el acceso a la dirección <https://ws050.juntadeandalucia.es/verificarFirma> indicando el código de VERIFICACIÓN

FIRMADO POR	RAQUEL MARIA ESPIN CRESPO	17/10/2024
VERIFICACIÓN	Pk2jmJDVJQXVSF7B6ESWF6FEMYA9VL	PÁG. 642/3958





RECINTOS PROPUESTOS

REF.	REFERENCIA SIGPAC	CULTIVO	S/R	USO SIGPAC	Sup. Dec. admisible	Sup. Campo	Sup. Determ.	Sup. Resulta
-1550972	14-013-016-00359-0008	TOMATE	R		0,01		0,01	0,01
-1550969	14-013-016-00359-0008	BARBECHO TRADICIONAL	R		0,06		0,06	0,06
-1550962	14-013-016-00359-0008	PEPINO	R		0,01		0,01	0,01
-1550588	14-013-016-00359-0001	MELÓN	R		0,01		0,01	0,01
-1550587	14-013-016-00359-0001	BERENJENA	R		0,02		0,02	0,02
-1550554	14-013-016-00359-0001	CALABACÍN	R		0,02		0,02	0,02
-1550553	14-013-016-00359-0001	SANDÍA	R		0,01		0,01	0,01
-1550407	14-013-016-00359-0001	PIMIENTO	R		0,02		0,02	0,02
-1549998	14-013-016-00359-0004	MELÓN	R		0,01		0,01	0,01
-1549983	14-013-016-00359-0004	SANDÍA	R		0,01		0,01	0,01
-1549943	14-013-016-00359-0004	CALABAZA	R		0,02		0,02	0,02
-1549942	14-013-016-00359-0004	BONIATO	R		0,01		0,01	0,01
-1549941	14-013-016-00359-0004	REMOLACHA	R		0,01		0,01	0,01
-1549823	14-013-016-00359-0004	PUERROS	R		0,02		0,02	0,02
-1535328	14-013-016-00359-0008	BARBECHO TRADICIONAL	R		0,06		0,06	0,06
-1534775	14-013-016-00359-0004	PATATA	R		0,11		0,11	0,11
-1534764	14-013-016-00359-0004	BARBECHO TRADICIONAL	R		0,03		0,03	0,03
-1534763	14-013-016-00359-0004	BARBECHO TRADICIONAL	R		0,01		0,01	0,01
-1534762	14-013-016-00359-0004	PATATA	R		0,04		0,04	0,04
-1534760	14-013-016-00359-0003	OLIVAR	S		0,10		0,10	0,10
-1534759	14-013-016-00359-0002	OLIVAR	S		0,01		0,01	0,01
-1534758	14-013-016-00359-0001	CEBOLLETA	R		0,02		0,02	0,02
-1534757	14-013-016-00359-0001	TOMATE	R		0,03		0,03	0,03
-1534756	14-013-016-00359-0001	BARBECHO TRADICIONAL	R		0,05		0,05	0,05
-1534754	14-013-016-00359-0001	CALABAZA	R		0,02		0,02	0,02
-1534753	14-013-016-00359-0001	CALABAZA	R		0,01		0,01	0,01
-1534752	14-013-016-00359-0001	CALABAZA	R		0,02		0,02	0,02
-1534750	14-013-016-00359-0001	ZANAHORIA	R		0,04		0,04	0,04
-1534749	14-013-016-00359-0001	MANZANOS	R		0,07		0,07	0,07
-1534748	14-013-016-00359-0001	COL CHINA	R		0,04		0,04	0,04
-1534746	14-013-016-00359-0001	ALCACHOFA	R		0,03		0,03	0,03
-1534741	14-013-016-00359-0001	CALABAZA	R		0,01		0,01	0,01
5299970	14-013-016-00336-0010	MANZANOS	R		0,01		0,01	0,01
5299984	14-013-016-00336-0007	ALCACHOFA	R		0,01		0,01	0,01
6936403	14-013-016-00359-0004	LECHUGA	R		0,01		0,01	0,01

INCIDENCIAS

INCIDENCIA DESCRIPCIÓN

74053 Importe inferior a 100 Euros

Datos considerados para el Cálculo de la Carga Ganadera del expediente

Superficie determinada para Cálculo Carga Ganadera: 0,00 ha

Carga Ganadera del Expediente: 0,00 ugm/ha

Incidenias de carga ganadera

INCIDENCIA DESCRIPCIÓN

86132 Recinto superficie forrajera que no realiza la actividad de producción de pastoreo.
 Recinto:14-013-016-00359-00008 Cultivo:20000 BARBECHO TRADICIONAL-SIN VARIEDAD Regadio
 Recinto:14-013-016-00359-00008 Cultivo:20000 BARBECHO TRADICIONAL-SIN VARIEDAD Regadio
 Recinto:14-013-016-00359-00004 Cultivo:20000 BARBECHO TRADICIONAL-SIN VARIEDAD Regadio

(1) Con incidencias que retienen pago o deniegan el expediente.
 (2) Se calcula sobre superficie declarada admisible.
 (3) Aplicación del artículo 16 bis del RD 147/2023.
 (4) Expediente con algunos recintos de pastos permanentes ubicados en espacios protegidos donde la carga ganadera mínima será 0,1 UGM/ha.

Puede verificar la integridad de una copia de este documento mediante la lectura del código QR adjunto o mediante el acceso a la dirección <https://ws050.juntadeandalucia.es/verificarFirma> indicando el código de VERIFICACIÓN

FIRMADO POR	RAQUEL MARIA ESPIN CRESPO	17/10/2024
VERIFICACIÓN	Pk2jmJDVJQXVSF7B6ESWF6FEMYA9VL	PÁG. 643/3958





Recinto:14-013-016-00359-00004 Cultivo:20000 BARBECHO TRADICIONAL-SIN VARIEDAD Regadío
Recinto:14-013-016-00359-00001 Cultivo:20000 BARBECHO TRADICIONAL-SIN VARIEDAD Regadío

(1) Con incidencias que retienen pago o deniegan el expediente.
(2) Se calcula sobre superficie declarada admisible.
(3) Aplicación del artículo 16 bis del RD 147/2023.
(4) Expediente con algunos recintos de pastos permanentes ubicados en espacios protegidos donde la carga ganadera mínima será 0,1 UGM/ha.

Puede verificar la integridad de una copia de este documento mediante la lectura del código QR adjunto o mediante el acceso a la dirección <https://ws050.juntadeandalucia.es/verificarFirma> indicando el código de VERIFICACIÓN

FIRMADO POR	RAQUEL MARIA ESPIN CRESPO	17/10/2024
VERIFICACIÓN	Pk2jmJDVJQXVSF7B6ESWF6FEMYA9VL	PÁG. 644/3958





APELLIDOS Y NOMBRE / RAZÓN SOCIAL

GRANDE CASTILLO GREGORIA

NIF

****8848*

EXPEDIENTE

1141769

RESOLUCIÓN

DENEGACIÓN DE LA AYUDA

DATOS DE MANTENIMIENTO UNIDADES

GRUPO DE PAGO

ZONAS DE LIMITACIONES NATURALES

Sup. Dec. Admisible

0,00

Sup. Resuelta

0,00

Sobredecl.

0,00

% Sobredecl.

0,00

RESUMEN DE PAGOS

IMPORTE (Euros)

	RESUELTO	FEADER	MAPA	CAPADR
A pagar	0,00	0,00	0,00	0,00

APLICACIÓN DE REDUCCIONES Y PENALIZACIONES (%)

Criterios de subvencionabilidad (1)	Presentación tardía	Omisión declaración	Condicionalidad
100,00	0,00	0,00	0,00

IMPORTE (Euros)

Calculado(2)	Reducción	Penalización	Reducción Penalización (3)	Penalización adicional	Resuelto	FEADER	MAPA	CAPADR
0,00 €	0,00 €	0,00 €	0,00 €	0,00 €	0,00 €	0,00 €	0,00 €	0,00 €
Importe Unitario:	54,00 €	Nuevo Importe Unitario:	0,00 €					

RECINTOS PROPUESTOS

REF.	REFERENCIA SIGPAC	CULTIVO	S/R	USO SIGPAC	Sup. Dec. admisible	Sup. Campo	Sup. Determ.	Sup. Resuelta
5498997	23-059-016-00082-0001	OLIVAR	S		1,58		1,58	1,58
1700000003509468	23-059-016-00086-0002	OLIVAR	R		1,59		1,59	1,59

INCIDENCIAS

INCIDENCIA DESCRIPCIÓN

2454	Solicitante de intervención 6613 cuyo regimen de afiliación a la SS no es ni el sistema especial agrario(cuenta ajena) ni autonomo con actividad agraria.
74018	Productor que no es agricultor a título principal, según los datos del ejercicio fiscal n-1 y seguridad socia.
74053	Importe inferior a 100 Euros

(1) Con incidencias que retienen pago o deniegan el expediente.

(2) Se calcula sobre superficie declarada admisible.

(3) Aplicación del artículo 16 bis del RD 147/2023.

(4) Expediente con algunos recintos de pastos permanentes ubicados en espacios protegidos donde la carga ganadera mínima será 0,1 UGM/ha.

Puede verificar la integridad de una copia de este documento mediante la lectura del código QR adjunto o mediante el acceso a la dirección <https://ws050.juntadeandalucia.es/verificarFirma> indicando el código de VERIFICACIÓN

FIRMADO POR	RAQUEL MARIA ESPIN CRESPO	17/10/2024
VERIFICACIÓN	Pk2jmJDVJQXVSF7B6ESWF6FEMYA9VL	PÁG. 645/3958





APELLIDOS Y NOMBRE / RAZÓN SOCIAL

GUERRERO CABALLERO JOSE MANUEL

NIF

****4086*

EXPEDIENTE

1087290

RESOLUCIÓN

DENEGACIÓN DE LA AYUDA

DATOS DE MANTENIMIENTO UNIDADES

GRUPO DE PAGO

ZONAS DE LIMITACIONES NATURALES

Sup. Dec. Admisible

0,00

Sup. Resuelta

0,00

Sobredecl.

0,00

% Sobredecl.

0,00

RESUMEN DE PAGOS

	IMPORTE (Euros)			
	RESUELTO	FEADER	MAPA	CAPADR
A pagar	0,00	0,00	0,00	0,00

APLICACIÓN DE REDUCCIONES Y PENALIZACIONES (%)

Crterios de subvencionabilidad (1)	Presentación tardía	Omisión declaración	Condicionalidad
100,00	0,00	0,00	0,00

IMPORTE (Euros)

Calculado(2)	Reducción	Penalización	Reducción Penalización (3)	Penalización adicional	Resuelto	FEADER	MAPA	CAPADR
0,00 €	0,00 €	0,00 €	0,00 €	0,00 €	0,00 €	0,00 €	0,00 €	0,00 €
Importe Unitario:	54,00 €	Nuevo Importe Unitario:	0,00 €					

RECINTOS PROPUESTOS

REF.	REFERENCIA SIGPAC	CULTIVO	S/R	USO SIGPAC	Sup. Dec. admisible	Sup. Campo	Sup. Determ.	Sup. Resuelta
-64069	14-013-022-00042-0004	OLIVAR	S		0,04		0,04	0,04
-63860	14-013-023-09026-0007	OLIVAR	S		0,03		0,03	0,03
-63859	14-013-023-00399-0001	OLIVAR	S		0,17		0,17	0,17
-34664	14-038-008-00171-0001	OLIVAR	S		0,27		0,27	0,27
-34621	14-013-022-00187-0001	OLIVAR	S		0,01		0,01	0,01
1700000003056175	14-013-021-00478-0001	OLIVAR	S		0,49		0,49	0,49
1700000003056176	14-038-004-00061-0001	OLIVAR	S		0,49		0,49	0,49
1700000003056177	14-038-004-00062-0001	OLIVAR	S		0,03		0,03	0,03
1700000003056183	14-013-022-00188-0001	OLIVAR	S		0,37		0,37	0,37
1700000003056184	14-013-023-00400-0001	OLIVAR	S		0,79		0,79	0,79
1700000003056185	14-038-087-00039-0002	OLIVAR	S		0,10		0,10	0,10
1700000003056186	14-038-087-00040-0002	OLIVAR	S		0,02		0,02	0,02
1700000003056187	14-038-087-00041-0001	OLIVAR	S		0,04		0,04	0,04
1700000003056188	14-013-022-00041-0001	OLIVAR	S		0,10		0,10	0,10
1700000003056189	14-013-022-00087-0002	OLIVAR	S		0,47		0,47	0,47
1700000003056190	14-013-022-00040-0001	OLIVAR	S		1,16		1,16	1,16

INCIDENCIAS

INCIDENCIA DESCRIPCIÓN

- 74018 Productor que no es agricultor a título principal, según los datos del ejercicio fiscal n-1 y seguridad socia.
- 74053 Importe inferior a 100 Euros

(1) Con incidencias que retienen pago o deniegan el expediente.

(2) Se calcula sobre superficie declarada admisible.

(3) Aplicación del artículo 16 bis del RD 147/2023.

(4) Expediente con algunos recintos de pastos permanentes ubicados en espacios protegidos donde la carga ganadera mínima será 0,1 UGM/ha.

Puede verificar la integridad de una copia de este documento mediante la lectura del código QR adjunto o mediante el acceso a la dirección <https://ws050.juntadeandalucia.es/verificarFirma> indicando el código de VERIFICACIÓN

FIRMADO POR	RAQUEL MARIA ESPIN CRESPO	17/10/2024	
VERIFICACIÓN	Pk2jmJDVJQXVSF7B6ESWF6FEMYA9VL	PÁG. 646/3958	



APELLIDOS Y NOMBRE / RAZÓN SOCIAL

GUERRERO LOPEZ ANTONIA

NIF
***6350*

EXPEDIENTE
1223629

RESOLUCIÓN
DENEGACIÓN DE LA AYUDA

DATOS DE MANTENIMIENTO UNIDADES

GRUPO DE PAGO

ZONAS DE LIMITACIONES NATURALES

Sup. Dec. Admisible	Sup. Resuelta	Sobredecl.	% Sobredecl.
0,00	0,00	0,00	0,00

RESUMEN DE PAGOS

	IMPORTE (Euros)			
	RESUELTO	FEADER	MAPA	CAPADR
A pagar	0,00	0,00	0,00	0,00

APLICACIÓN DE REDUCCIONES Y PENALIZACIONES (%)

Criterios de subvencionabilidad (1)	Presentación tardía	Omisión declaración	Condicionidad
100,00	0,00	0,00	0,00

IMPORTE (Euros)

Calculado(2)	Reducción	Penalización	Reducción Penalización (3)	Penalización adicional	Resuelto	FEADER	MAPA	CAPADR
0,00 €	0,00 €	0,00 €	0,00 €	0,00 €	0,00 €	0,00 €	0,00 €	0,00 €
Importe Unitario:	54,00 €	Nuevo Importe Unitario:	0,00 €					

(1) Con incidencias que retienen pago o deniegan el expediente.

(2) Se calcula sobre superficie declarada admisible.

(3) Aplicación del artículo 16 bis del RD 147/2023.

(4) Expediente con algunos recintos de pastos permanentes ubicados en espacios protegidos donde la carga ganadera mínima será 0,1 UGM/ha.

Puede verificar la integridad de una copia de este documento mediante la lectura del código QR adjunto o mediante el acceso a la dirección <https://ws050.juntadeandalucia.es/verificarFirma> indicando el código de VERIFICACIÓN

FIRMADO POR	RAQUEL MARIA ESPIN CRESPO	17/10/2024	
VERIFICACIÓN	Pk2jmJDVJQXVSF7B6ESWF6FEMYA9VL	PÁG. 647/3958	



RECINTOS PROPUESTOS

REF.	REFERENCIA SIGPAC	CULTIVO	S/R	USO SIGPAC	Sup. Dec. admisible	Sup. Campo	Sup. Determ.	Sup. Resulta
-1356192	14-009-017-00099-0001	CEBADA	S		2,48		2,48	2,48
-1089925	14-009-017-00013-0002	CEBADA	S		3,26		3,26	3,26
-1089813	14-009-017-00096-0001	BARBECHO TRADICIONAL	S		0,70		0,70	0,70
-1089810	14-009-017-00096-0001	GIRASOL	S		1,41		1,41	1,41
-1089722	14-009-017-00098-0005	OLIVAR	S		0,06		0,06	0,06
-809976	14-009-017-00096-0001	GIRASOL	S		0,97		0,97	0,97
-795380	14-009-017-00013-0004	PASTOS PERMANENTES DE 5 O MAS AÑOS	S		1,51		1,51	1,51
-795379	14-009-017-00008-0003	PASTOS PERMANENTES DE 5 O MAS AÑOS	S		0,37		0,37	0,37
-795378	14-009-017-00007-0003	PASTOS PERMANENTES DE 5 O MAS AÑOS	S		0,29		0,29	0,29
-795377	14-009-017-00006-0004	PASTOS PERMANENTES DE 5 O MAS AÑOS	S		0,38		0,38	0,38
-593813	14-009-017-00013-0002	TRANQUILLÓN	S		1,29		1,29	1,29
-173555	14-009-017-00096-0001	BARBECHO TRADICIONAL	S		0,51		0,51	0,51
-173513	14-009-017-00011-0002	AVENA	S		0,60		0,60	0,60
-173461	14-009-017-00005-0002	CEBADA	S		2,37		2,37	2,37
170000006489921	14-009-017-00005-0001	OLIVAR	S		1,30		1,30	1,30
170000006489922	14-009-017-00098-0001	OLIVAR	S		1,32		1,32	1,32
170000006489924	14-009-017-00005-0002	GIRASOL	S		4,63		4,63	4,63
170000006489925	14-009-017-00098-0003	GIRASOL	S		1,44		1,44	1,44
170000006489926	14-009-017-00012-0003	TRANQUILLÓN	S		1,64		1,64	1,64
170000006489927	14-009-017-00099-0001	AVENA	S		2,92		2,92	2,92
170000006489928	14-009-017-00009-0001	BARBECHO TRADICIONAL	R		0,96		0,96	0,96
170000006489929	14-009-017-00007-0001	BARBECHO TRADICIONAL	S		1,88		1,88	1,88
170000006489930	14-009-017-00008-0002	BARBECHO TRADICIONAL	S		2,08		2,08	2,08
170000006489931	14-009-017-00009-0008	BARBECHO TRADICIONAL	S		0,88		0,88	0,88
170000006489932	14-009-017-00095-0001	BARBECHO TRADICIONAL	S		0,26		0,26	0,26
170000006489933	14-009-017-00097-0001	GIRASOL	S		0,54		0,54	0,54
170000006489934	14-009-017-00006-0003	BARBECHO TRADICIONAL	S		2,49		2,49	2,49
170000006489936	14-009-017-00011-0004	PASTOS PERMANENTES DE 5 O MAS AÑOS	S		0,11		0,11	0,11
170000006489937	14-009-017-00012-0007	OLIVAR	S		0,11		0,11	0,11
170000006489938	14-009-017-00011-0003	PASTOS PERMANENTES DE 5 O MAS AÑOS	S		0,14		0,14	0,14
170000006489939	14-009-017-00006-0001	PASTOS PERMANENTES DE 5 O MAS AÑOS	S		1,54		1,54	1,54
170000006489940	14-009-017-00006-0002	PASTOS PERMANENTES DE 5 O MAS AÑOS	S		2,56		2,56	2,56
170000006489941	14-009-017-00007-0002	PASTOS PERMANENTES DE 5 O MAS AÑOS	S		2,32		2,32	2,32
170000006489942	14-009-017-00098-0002	PASTOS PERMANENTES DE 5 O MAS AÑOS	S		6,99		6,99	6,99
170000006489943	14-009-017-00008-0001	PASTOS PERMANENTES DE 5 O MAS AÑOS	S		2,91		2,91	2,91
170000006489944	14-009-017-00013-0003	PASTOS PERMANENTES DE 5 O MAS AÑOS	S		3,38		3,38	3,38
170000006489945	14-009-017-00010-0003	PASTOS PERMANENTES DE 5 O MAS AÑOS	S		0,26		0,26	0,26
170000006489949	14-009-017-00012-0006	GIRASOL	S		0,21		0,21	0,21
170000006489950	14-009-017-00013-0002	CEBADA	S		2,77		2,77	2,77
170000006489951	14-009-017-00010-0002	TRANQUILLÓN	S		1,35		1,35	1,35
170000006489952	14-009-017-00011-0002	TRANQUILLÓN	S		1,01		1,01	1,01
170000006489953	14-009-017-00005-0002	AVENA	S		2,64		2,64	2,64
170000006489954	14-009-017-00098-0004	CEBADA	S		2,58		2,58	2,58

INCIDENCIAS

INCIDENCIA DESCRIPCIÓN

- 3795 Recinto declarado con una situación de riesgo de abandono.
Recinto:14-009-017-00009-00001 Cultivo: -
- 74018 Productor que no es agricultor a título principal, según los datos del ejercicio fiscal n-1 y seguridad socia.
- 74053 Importe inferior a 100 Euros

Datos considerados para el Cálculo de la Carga Ganadera del expediente

(1) Con incidencias que retienen pago o deniegan el expediente.
 (2) Se calcula sobre superficie declarada admisible.
 (3) Aplicación del artículo 16 bis del RD 147/2023.
 (4) Expediente con algunos recintos de pastos permanentes ubicados en espacios protegidos donde la carga ganadera mínima será 0,1 UGM/ha.

Puede verificar la integridad de una copia de este documento mediante la lectura del código QR adjunto o mediante el acceso a la dirección https://ws050.juntadeandalucia.es/verificarFirma indicando el código de VERIFICACIÓN			
FIRMADO POR	RAQUEL MARIA ESPIN CRESPO	17/10/2024	
VERIFICACIÓN	Pk2jmJDVJQXVSF7B6ESWF6FEMYA9VL	PÁG. 648/3958	



Datos considerados para el Cálculo de la Carga Ganadera del expediente

Superficie determinada para Cálculo Carga Ganadera: 22,76 ha

Carga Ganadera del Expediente: 0,98 ugm/ha

Explotación	Especie	Ugm Calculada para CG
ES140090000114	OVINA	22,35

Recintos Determinados para el Cálculo de Garga Ganadera

REF.	REFERENCIA SIGPAC	CULTIVO	DESCRIPCIÓN CULTIVO	S/R	SUP. RESUELTA (ha)
-795380	14-009-017-00013-00004	62000	PASTOS PERMANENTES DE 5 O MAS AÑOS-SIN VARIEDAD	S	1,51
-795379	14-009-017-00008-00003	62000	PASTOS PERMANENTES DE 5 O MAS AÑOS-SIN VARIEDAD	S	0,37
-795378	14-009-017-00007-00003	62000	PASTOS PERMANENTES DE 5 O MAS AÑOS-SIN VARIEDAD	S	0,29
-795377	14-009-017-00006-00004	62000	PASTOS PERMANENTES DE 5 O MAS AÑOS-SIN VARIEDAD	S	0,38
1700000006489936	14-009-017-00011-00004	62000	PASTOS PERMANENTES DE 5 O MAS AÑOS-SIN VARIEDAD	S	0,11
1700000006489938	14-009-017-00011-00003	62000	PASTOS PERMANENTES DE 5 O MAS AÑOS-SIN VARIEDAD	S	0,14
1700000006489939	14-009-017-00006-00001	62000	PASTOS PERMANENTES DE 5 O MAS AÑOS-SIN VARIEDAD	S	1,54
1700000006489940	14-009-017-00006-00002	62000	PASTOS PERMANENTES DE 5 O MAS AÑOS-SIN VARIEDAD	S	2,56
1700000006489941	14-009-017-00007-00002	62000	PASTOS PERMANENTES DE 5 O MAS AÑOS-SIN VARIEDAD	S	2,32
1700000006489942	14-009-017-00098-00002	62000	PASTOS PERMANENTES DE 5 O MAS AÑOS-SIN VARIEDAD	S	6,99
1700000006489943	14-009-017-00008-00001	62000	PASTOS PERMANENTES DE 5 O MAS AÑOS-SIN VARIEDAD	S	2,91
1700000006489944	14-009-017-00013-00003	62000	PASTOS PERMANENTES DE 5 O MAS AÑOS-SIN VARIEDAD	S	3,38
1700000006489945	14-009-017-00010-00003	62000	PASTOS PERMANENTES DE 5 O MAS AÑOS-SIN VARIEDAD	S	0,26

Incidencias de carga ganadera

INCIDENCIA DESCRIPCIÓN

3795	Recinto declarado con una situación de riesgo de abandono. Recinto:14-009-017-00009-00001 Cultivo: -
86128	Recinto de Forrajeras que no ha contabilizado para Carga Ganadera por no tener una explotación válida para el cálculo de la Carga Ganadera Recinto:14-071-007-00271-00003 Cultivo:62 PASTOS PERMANENTES DE 5 O MAS AÑOS-
86132	Recinto superficie forrajera que no realiza la actividad de producción de pastoreo. Recinto:14-009-017-00096-00001 Cultivo:20000 BARBECHO TRADICIONAL-SIN VARIEDAD Secano Recinto:14-009-017-00096-00001 Cultivo:20000 BARBECHO TRADICIONAL-SIN VARIEDAD Secano Recinto:14-009-017-00009-00001 Cultivo:20000 BARBECHO TRADICIONAL-SIN VARIEDAD Regadío Recinto:14-009-017-00007-00001 Cultivo:20000 BARBECHO TRADICIONAL-SIN VARIEDAD Secano Recinto:14-009-017-00008-00002 Cultivo:20000 BARBECHO TRADICIONAL-SIN VARIEDAD Secano Recinto:14-009-017-00009-00008 Cultivo:20000 BARBECHO TRADICIONAL-SIN VARIEDAD Secano Recinto:14-009-017-00095-00001 Cultivo:20000 BARBECHO TRADICIONAL-SIN VARIEDAD Secano Recinto:14-009-017-00006-00003 Cultivo:20000 BARBECHO TRADICIONAL-SIN VARIEDAD Secano
86133	Recinto de forrajera No solicitado para Cálculo de Carga Ganadera que No pertenece a Explotación. Recinto:14-071-007-00271-00003 Cultivo:62000 PASTOS PERMANENTES DE 5 O MAS AÑOS-SIN VARIEDAD Secano

(1) Con incidencias que retienen pago o deniegan el expediente.

(2) Se calcula sobre superficie declarada admisible.

(3) Aplicación del artículo 16 bis del RD 147/2023.

(4) Expediente con algunos recintos de pastos permanentes ubicados en espacios protegidos donde la carga ganadera mínima será 0,1 UGM/ha.

Puede verificar la integridad de una copia de este documento mediante la lectura del código QR adjunto o mediante el acceso a la dirección <https://ws050.juntadeandalucia.es/verificarFirma> indicando el código de VERIFICACIÓN

FIRMADO POR

RAQUEL MARIA ESPIN CRESPO

17/10/2024

VERIFICACIÓN

Pk2jmJDVJQXVSF7B6ESWF6FEMYA9VL

PÁG. 649/3958





APELLIDOS Y NOMBRE / RAZÓN SOCIAL

GUIJARRO BARBA ROSA MARÍA

NIF

***9121*

EXPEDIENTE

1210011

RESOLUCIÓN

DENEGACIÓN DE LA AYUDA

DATOS DE MANTENIMIENTO UNIDADES

GRUPO DE PAGO

ZONAS DE LIMITACIONES NATURALES

Sup. Dec. Admisible

0,00

Sup. Resuelta

0,00

Sobredecl.

0,00

% Sobredecl.

0,00

RESUMEN DE PAGOS

	IMPORTE (Euros)			
	RESUELTO	FEADER	MAPA	CAPADR
A pagar	0,00	0,00	0,00	0,00

APLICACIÓN DE REDUCCIONES Y PENALIZACIONES (%)

Criterios de subvencionabilidad (1)	Presentación tardía	Omisión declaración	Condicionidad
100,00	0,00	0,00	0,00

IMPORTE (Euros)

Calculado(2)	Reducción	Penalización	Reducción Penalización (3)	Penalización adicional	Resuelto	FEADER	MAPA	CAPADR
0,00 €	0,00 €	0,00 €	0,00 €	0,00 €	0,00 €	0,00 €	0,00 €	0,00 €
Importe Unitario:	54,00 €	Nuevo Importe Unitario:	0,00 €					

(1) Con incidencias que retienen pago o deniegan el expediente.

(2) Se calcula sobre superficie declarada admisible.

(3) Aplicación del artículo 16 bis del RD 147/2023.

(4) Expediente con algunos recintos de pastos permanentes ubicados en espacios protegidos donde la carga ganadera mínima será 0,1 UGM/ha.

Puede verificar la integridad de una copia de este documento mediante la lectura del código QR adjunto o mediante el acceso a la dirección <https://ws050.juntadeandalucia.es/verificarFirma> indicando el código de VERIFICACIÓN

FIRMADO POR	RAQUEL MARIA ESPIN CRESPO	17/10/2024	
VERIFICACIÓN	Pk2jmJDVJQXVSF7B6ESWF6FEMYA9VL	PÁG. 650/3958	



RECINTOS PROPUESTOS

REF.	REFERENCIA SIGPAC	CULTIVO	S/R	USO SIGPAC	Sup. Dec. admisible	Sup. Campo	Sup. Determ.	Sup. Resuelta
-1233947	14-022-002-00014-0002	OLIVAR	S		0,01		0,01	0,01
-1233946	14-013-007-00181-0001	OLIVAR	S		0,03		0,03	0,03
-1206651	14-007-066-00070-0001	OLIVAR	S		0,01		0,01	0,01
-1038733	14-013-027-00056-0003	OLIVAR	S		0,01		0,01	0,01
-963076	14-007-070-00659-0019	OLIVAR	S		0,35		0,35	0,35
4135075	14-013-007-00176-0001	OLIVAR	S		0,21		0,21	0,21
4225233	14-007-070-00629-0005	OLIVAR	S		0,03		0,03	0,03
4225241	14-007-070-00630-0002	OLIVAR	S		0,11		0,11	0,11
4225249	14-007-070-00650-0004	OLIVAR	S		0,06		0,06	0,06
4225268	14-007-070-00764-0004	OLIVAR	S		0,02		0,02	0,00
4225275	14-007-070-00648-0002	OLIVAR	S		0,06		0,06	0,06
4225288	14-022-002-00002-0001	OLIVAR	S		0,46		0,46	0,46
4225293	14-022-002-00005-0002	OLIVAR	S		1,04		1,04	1,04
4225301	14-007-070-00648-0003	OLIVAR	S		2,42		2,42	2,42
4646466	14-007-070-00610-0001	OLIVAR	S		0,76		0,76	0,76
4767179	14-007-070-00659-0020	OLIVAR	S		0,11		0,11	0,07
1700000003017841	14-022-003-00085-0001	OLIVAR	S		7,30		7,30	7,30
1700000003017844	14-022-003-00113-0001	OLIVAR	S		0,89		0,89	0,89
1700000003554058	14-013-027-00055-0002	OLIVAR	S		4,11		4,11	4,11
1700000003554059	14-013-027-00056-0002	OLIVAR	S		0,21		0,21	0,21
1700000005889625	14-007-065-00066-0002	OLIVAR	S		0,19		0,19	0,19
1700000005889626	14-007-065-00068-0001	OLIVAR	S		0,22		0,22	0,22
1700000005889627	14-007-065-00069-0001	OLIVAR	S		0,29		0,29	0,29
1700000005889628	14-007-065-00070-0005	OLIVAR	S		0,02		0,02	0,02
1700000006256894	14-007-066-00069-0001	OLIVAR	S		1,12		1,12	1,12
1700000006256896	14-007-066-00095-0003	OLIVAR	S		0,03		0,03	0,03
1700000007118805	14-013-006-00184-0001	OLIVAR	S		0,73		0,73	0,73
1700000007118806	14-013-007-00175-0002	OLIVAR	S		0,19		0,19	0,19
1700000007118807	14-013-007-00179-0001	OLIVAR	S		0,20		0,20	0,20
1700000007118808	14-013-007-00180-0002	OLIVAR	S		0,19		0,19	0,19
1700000007118811	14-013-025-00240-0001	OLIVAR	S		0,74		0,74	0,74
1700000007118812	14-022-002-00013-0001	OLIVAR	S		0,94		0,94	0,94
1700000007118814	14-013-028-00021-0001	OLIVAR	S		0,16		0,16	0,16
1700000007118815	14-013-028-00023-0002	OLIVAR	S		0,14		0,14	0,14
1700000007118816	14-013-027-09015-0007	OLIVAR	S		0,10		0,10	0,10
1700000007118817	14-022-003-00253-0001	OLIVAR	S		0,63		0,63	0,63

INCIDENCIAS

INCIDENCIA DESCRIPCIÓN

- 218 Superficie bruta de cruce en un recinto en el conjunto de las solicitudes supera superficie total que SIGPAC establece para él.
Recinto:14-007-070-00764-00004 Cultivo:101270 OLIVAR-PICUDO Secano Suma de superficies declaradas para este recinto por todos los solicitantes (Áreas):11 Superficie SIGPAC medida para este recinto (Áreas):9 Exceso de superficie declarada (Hectáreas):0,02 Suma de superficies declaradas para este recinto por el solicitante (Áreas):2
- 452 Actividad agraria declarada en un recinto no compatible con el uso PA, PR o PS asignado en SIGPAC para ese recinto.
Recinto:14-007-070-00659-00004 Cultivo:62000 PASTOS PERMANENTES DE 5 O MAS AÑOS-SIN VARIEDAD Secano USO ASIGNADO EN SIGPAC:PR
- 4272 Verifica que las líneas de declaración de las Solicitudes Únicas no tienen solapes con la capa de Retroactividad Gráfica (ambas de la misma campaña) a nivel de expediente/línea de declaración gráfica de la solicitud.
Recinto:14-007-070-00659-00020 Cultivo: - Agregado de la referencia del recinto.:0 Zona de la referencia del recinto.:0 Superficie solapada.:0,04 Id. Incid.:98193415
- 74018 Productor que no es agricultor a título principal, según los datos del ejercicio fiscal n-1 y seguridad socia.
- 74053 Importe inferior a 100 Euros
- 86119 Carga ganadera NO cumple con el valor mínimo de 0,2 UGM/ha.

(1) Con incidencias que retienen pago o deniegan el expediente.
(2) Se calcula sobre superficie declarada admisible.
(3) Aplicación del artículo 16 bis del RD 147/2023.
(4) Expediente con algunos recintos de pastos permanentes ubicados en espacios protegidos donde la carga ganadera mínima será 0,1 UGM/ha.

Puede verificar la integridad de una copia de este documento mediante la lectura del código QR adjunto o mediante el acceso a la dirección https://ws050.juntadeandalucia.es/verificarFirma indicando el código de VERIFICACIÓN			
FIRMADO POR	RAQUEL MARIA ESPIN CRESPO	17/10/2024	
VERIFICACIÓN	Pk2jmJDVJQXVSF7B6ESWF6FEMYA9VL	PÁG. 651/3958	



INCIDENCIAS

INCIDENCIA DESCRIPCIÓN

- 86121 Recinto:14-007-070-00659-00004 Cultivo:62000 PASTOS PERMANENTES DE 5 O MAS AÑOS-SIN VARIEDAD Secano Carga Ganadera:0
Recinto superficie forrajera que no realiza la actividad de producción de pastoreo.
- 86122 Recinto:14-007-070-00659-00004 Cultivo:62000 PASTOS PERMANENTES DE 5 O MAS AÑOS-SIN VARIEDAD Secano Actividad Agraria del recinto:2
Recinto superficie forrajera que realiza la actividad de producción de pastoreo y no declara el o los códigos del Registro de Explotaciones Ganaderas de Andalucía, REGA.
- 86124 Recinto:14-007-070-00659-00004 Cultivo:62000 PASTOS PERMANENTES DE 5 O MAS AÑOS-SIN VARIEDAD Secano
Recinto de forrajera para Cálculo de Carga Ganadera que No pertenece a Explotación.
Recinto:14-007-070-00659-00004 Cultivo:62000 PASTOS PERMANENTES DE 5 O MAS AÑOS-SIN VARIEDAD Secano

Datos considerados para el Cálculo de la Carga Ganadera del expediente

Superficie determinada para Cálculo Carga Ganadera: 0,00 ha
Carga Ganadera del Expediente: 0,00 ugm/ha

Incidencias de carga ganadera

INCIDENCIA DESCRIPCIÓN

- 452 Actividad agraria declarada en un recinto no compatible con el uso PA, PR o PS asignado en SIGPAC para ese recinto.
Recinto:14-007-070-00659-00004 Cultivo:62000 PASTOS PERMANENTES DE 5 O MAS AÑOS-SIN VARIEDAD Secano USO ASIGNADO EN SIGPAC.PR
Recinto:14-007-070-00659-00004 Cultivo:62000 PASTOS PERMANENTES DE 5 O MAS AÑOS-SIN VARIEDAD Secano USO ASIGNADO EN SIGPAC.PR
- 86122 Recinto superficie forrajera que realiza la actividad de producción de pastoreo y no declara el o los códigos del Registro de Explotaciones Ganaderas de Andalucía, REGA.
Recinto:14-007-070-00659-00004 Cultivo:62000 PASTOS PERMANENTES DE 5 O MAS AÑOS-SIN VARIEDAD Secano
Recinto:14-007-070-00659-00004 Cultivo:62000 PASTOS PERMANENTES DE 5 O MAS AÑOS-SIN VARIEDAD Secano
- 86124 Recinto de forrajera para Cálculo de Carga Ganadera que No pertenece a Explotación.
Recinto:14-007-070-00659-00004 Cultivo:62000 PASTOS PERMANENTES DE 5 O MAS AÑOS-SIN VARIEDAD Secano
Recinto:14-007-070-00659-00004 Cultivo:62000 PASTOS PERMANENTES DE 5 O MAS AÑOS-SIN VARIEDAD Secano
- 86128 Recinto de Forrajeras que no ha contabilizado para Carga Ganadera por no tener una explotación válida para el cálculo de la Carga Ganadera
Recinto:14-007-070-00659-00004 Cultivo:62 PASTOS PERMANENTES DE 5 O MAS AÑOS-
Recinto:14-007-070-00659-00004 Cultivo:62 PASTOS PERMANENTES DE 5 O MAS AÑOS-
- 86132 Recinto superficie forrajera que no realiza la actividad de producción de pastoreo.
Recinto:14-007-070-00659-00004 Cultivo:62000 PASTOS PERMANENTES DE 5 O MAS AÑOS-SIN VARIEDAD Secano
Recinto:14-007-070-00659-00004 Cultivo:62000 PASTOS PERMANENTES DE 5 O MAS AÑOS-SIN VARIEDAD Secano

(1) Con incidencias que retienen pago o deniegan el expediente.

(2) Se calcula sobre superficie declarada admisible.

(3) Aplicación del artículo 16 bis del RD 147/2023.

(4) Expediente con algunos recintos de pastos permanentes ubicados en espacios protegidos donde la carga ganadera mínima será 0,1 UGM/ha.

Puede verificar la integridad de una copia de este documento mediante la lectura del código QR adjunto o mediante el acceso a la dirección <https://ws050.juntadeandalucia.es/verificarFirma> indicando el código de VERIFICACIÓN

FIRMADO POR	RAQUEL MARIA ESPIN CRESPO	17/10/2024	
VERIFICACIÓN	Pk2jmJDVJQXVSF7B6ESWF6FEMYA9VL	PÁG. 652/3958	



APELLIDOS Y NOMBRE / RAZÓN SOCIAL

GUIJARRO JIMENEZ ANTONIO EMILIO

NIF

***9987*

EXPEDIENTE

1048729

RESOLUCIÓN

DENEGACIÓN DE LA AYUDA

DATOS DE MANTENIMIENTO UNIDADES

GRUPO DE PAGO

ZONAS DE LIMITACIONES NATURALES

Sup. Dec. Admisible

0,00

Sup. Resuelta

0,00

Sobredecl.

0,00

% Sobredecl.

0,00

RESUMEN DE PAGOS

IMPORTE (Euros)

	RESUELTO	FEADER	MAPA	CAPADR
A pagar	0,00	0,00	0,00	0,00

APLICACIÓN DE REDUCCIONES Y PENALIZACIONES (%)

Crterios de subvencionabilidad (1)	Presentación tardía	Omisión declaración	Condicionidad
100,00	0,00	0,00	0,00

IMPORTE (Euros)

Calculado(2)	Reducción	Penalización	Reducción Penalización (3)	Penalización adicional	Resuelto	FEADER	MAPA	CAPADR
0,00 €	0,00 €	0,00 €	0,00 €	0,00 €	0,00 €	0,00 €	0,00 €	0,00 €
Importe Unitario:	54,00 €	Nuevo Importe Unitario:	0,00 €					

RECINTOS PROPUESTOS

REF.	REFERENCIA SIGPAC	CULTIVO	S/R	USO SIGPAC	Sup. Dec. admisible	Sup. Campo	Sup. Determ.	Sup. Resuelta
-1261447	14-013-028-00091-0001	OLIVAR	S		0,05		0,05	0,05
-1261381	14-013-028-09013-0004	OLIVAR	S		0,07		0,07	0,07
-1261332	14-013-028-00089-0002	OLIVAR	S		2,27		2,27	2,27
4625303	14-013-006-00131-0005	OLIVAR	S		4,30		4,30	4,30
5483020	14-013-028-00099-0008	OLIVAR	S		0,01		0,01	0,01
1700000003504297	14-013-008-00102-0002	OLIVAR	S		0,02		0,02	0,02
1700000003504298	14-013-008-00103-0004	OLIVAR	S		0,48		0,48	0,48
1700000003504299	14-013-008-00103-0003	OLIVAR	S		1,87		1,87	1,87
1700000003504300	14-013-008-00109-0001	OLIVAR	S		0,01		0,01	0,01
1700000003504302	14-022-005-00179-0001	OLIVAR	S		0,03		0,03	0,03
1700000003504303	14-022-005-00180-0001	OLIVAR	S		0,73		0,73	0,73
1700000003504304	14-013-008-00111-0003	OLIVAR	S		0,01		0,01	0,01
1700000003504305	14-013-008-00120-0007	OLIVAR	S		0,02		0,02	0,02
1700000003504306	14-013-008-00111-0002	OLIVAR	S		4,80		4,80	4,80
1700000003504307	14-013-008-09025-0012	OLIVAR	S		0,05		0,05	0,05
1700000003504308	14-013-008-09025-0013	OLIVAR	S		0,08		0,08	0,08

INCIDENCIAS

INCIDENCIA DESCRIPCIÓN

- 74018 Productor que no es agricultor a título principal, según los datos del ejercicio fiscal n-1 y seguridad socia.
- 74053 Importe inferior a 100 Euros

(1) Con incidencias que retienen pago o deniegan el expediente.

(2) Se calcula sobre superficie declarada admisible.

(3) Aplicación del artículo 16 bis del RD 147/2023.

(4) Expediente con algunos recintos de pastos permanentes ubicados en espacios protegidos donde la carga ganadera mínima será 0,1 UGM/ha.

Puede verificar la integridad de una copia de este documento mediante la lectura del código QR adjunto o mediante el acceso a la dirección <https://ws050.juntadeandalucia.es/verificarFirma> indicando el código de VERIFICACIÓN

FIRMADO POR

RAQUEL MARIA ESPIN CRESPO

17/10/2024

VERIFICACIÓN

Pk2jmJDVJQXVSF7B6ESWF6FEMYA9VL

PÁG. 653/3958





APELLIDOS Y NOMBRE / RAZÓN SOCIAL

GUIASADO ALINQUER ENRIQUE

NIF

****4122*

EXPEDIENTE

1165840

RESOLUCIÓN

DENEGACIÓN DE LA AYUDA

DATOS DE MANTENIMIENTO UNIDADES

GRUPO DE PAGO

ZONAS DE LIMITACIONES NATURALES

**Sup. Dec.
Admisible**

0,00

**Sup.
Resuelta**

0,00

Sobredecl.

0,00

% Sobredecl.

0,00

RESUMEN DE PAGOS

IMPORTE (Euros)

	RESUELTO	FEADER	MAPA	CAPADR
A pagar	0,00	0,00	0,00	0,00

APLICACIÓN DE REDUCCIONES Y PENALIZACIONES (%)

Crterios de subvencionabilidad (1)	Presentación tardía	Omisión declaración	Condicionalidad
100,00	0,00	0,00	0,00

IMPORTE (Euros)

Calculado(2)	Reducción	Penalización	Reducción Penalización (3)	Penalización adicional	Resuelto	FEADER	MAPA	CAPADR
0,00 €	0,00 €	0,00 €	0,00 €	0,00 €	0,00 €	0,00 €	0,00 €	0,00 €
Importe Unitario:	54,00 €	Nuevo Importe Unitario:	0,00 €					

INCIDENCIAS

INCIDENCIA DESCRIPCIÓN

74051	Solicitante de intervención 6613, que no declara ningun recinto en zona desfavorecida.
74053	Importe inferior a 100 Euros

(1) Con incidencias que retienen pago o deniegan el expediente.

(2) Se calcula sobre superficie declarada admisible.

(3) Aplicación del artículo 16 bis del RD 147/2023.

(4) Expediente con algunos recintos de pastos permanentes ubicados en espacios protegidos donde la carga ganadera mínima será 0,1 UGM/ha.

Puede verificar la integridad de una copia de este documento mediante la lectura del código QR adjunto o mediante el acceso a la dirección <https://ws050.juntadeandalucia.es/verificarFirma> indicando el código de VERIFICACIÓN

FIRMADO POR	RAQUEL MARIA ESPIN CRESPO	17/10/2024	
VERIFICACIÓN	Pk2jmJDVJQXVSF7B6ESWF6FEMYA9VL	PÁG. 654/3958	



APELLIDOS Y NOMBRE / RAZÓN SOCIAL

GUTIERREZ BURGOS NICOLASA

NIF

***0756*

EXPEDIENTE

1117849

RESOLUCIÓN

DENEGACIÓN DE LA AYUDA

DATOS DE MANTENIMIENTO UNIDADES

GRUPO DE PAGO

ZONAS DE LIMITACIONES NATURALES

Sup. Dec. Admisible

0,00

Sup. Resuelta

0,00

Sobredecl.

0,00

% Sobredecl.

0,00

RESUMEN DE PAGOS

IMPORTE (Euros)

	RESUELTO	FEADER	MAPA	CAPADR
A pagar	0,00	0,00	0,00	0,00

APLICACIÓN DE REDUCCIONES Y PENALIZACIONES (%)

Crterios de subvencionabilidad (1)	Presentación tardía	Omisión declaración	Condicionalidad
100,00	0,00	0,00	0,00

IMPORTE (Euros)

Calculado(2)	Reducción	Penalización	Reducción Penalización (3)	Penalización adicional	Resuelto	FEADER	MAPA	CAPADR
0,00 €	0,00 €	0,00 €	0,00 €	0,00 €	0,00 €	0,00 €	0,00 €	0,00 €
Importe Unitario:	54,00 €	Nuevo Importe Unitario:	0,00 €					

RECINTOS PROPUESTOS

REF.	REFERENCIA SIGPAC	CULTIVO	S/R	USO SIGPAC	Sup. Dec. admisible	Sup. Campo	Sup. Determ.	Sup. Resuelta
170000006171227	14-013-031-00054-0001	OLIVAR	S		16,44		16,44	16,44
170000006171228	14-013-031-00055-0002	OLIVAR	S		0,09		0,09	0,09
170000006171229	14-031-001-00249-0002	OLIVAR	S		0,37		0,37	0,37
170000006171230	14-031-001-00587-0002	OLIVAR	S		0,34		0,34	0,34
170000006171231	14-031-001-00254-0001	OLIVAR	S		0,72		0,72	0,72
170000006171232	14-031-001-00254-0008	OLIVAR	S		0,06		0,06	0,06

INCIDENCIAS

INCIDENCIA DESCRIPCIÓN

2454	Solicitante de intervención 6613 cuyo regimen de afiliacion a la SS no es ni el sistema especial agrario(cuenta ajena) ni autonomo con actividad agraria.
74018	Productor que no es agricultor a título principal, según los datos del ejercicio fiscal n-1 y seguridad socia.
74053	Importe inferior a 100 Euros

(1) Con incidencias que retienen pago o deniegan el expediente.

(2) Se calcula sobre superficie declarada admisible.

(3) Aplicación del artículo 16 bis del RD 147/2023.

(4) Expediente con algunos recintos de pastos permanentes ubicados en espacios protegidos donde la carga ganadera mínima será 0,1 UGM/ha.

Puede verificar la integridad de una copia de este documento mediante la lectura del código QR adjunto o mediante el acceso a la dirección <https://ws050.juntadeandalucia.es/verificarFirma> indicando el código de VERIFICACIÓN

FIRMADO POR

RAQUEL MARIA ESPIN CRESPO

17/10/2024

VERIFICACIÓN

Pk2jmJDVJQXVSF7B6ESWF6FEMYA9VL

PÁG. 655/3958





APELLIDOS Y NOMBRE / RAZÓN SOCIAL

GUTIERREZ CANTADOR MAGDALENA

NIF

****7924*

EXPEDIENTE

1016707

RESOLUCIÓN

DENEGACIÓN DE LA AYUDA

DATOS DE MANTENIMIENTO UNIDADES

GRUPO DE PAGO	Sup. Dec. Admisible	Sup. Resuelta	Sobredecl.	% Sobredecl.
ZONAS DE LIMITACIONES NATURALES	0,00	0,00	0,00	0,00

RESUMEN DE PAGOS

	IMPORTE (Euros)			
	RESUELTO	FEADER	MAPA	CAPADR
A pagar	0,00	0,00	0,00	0,00

APLICACIÓN DE REDUCCIONES Y PENALIZACIONES (%)

Criterios de subvencionabilidad (1)	Presentación tardía	Omisión declaración	Condicionalidad
100,00	0,00	0,00	0,00

IMPORTE (Euros)

Calculado(2)	Reducción	Penalización	Reducción adicional (3)	Penalización adicional	Resuelto	FEADER	MAPA	CAPADR
0,00 €	0,00 €	0,00 €	0,00 €	0,00 €	0,00 €	0,00 €	0,00 €	0,00 €
Importe Unitario:	54,00 €	Nuevo Importe Unitario:	0,00 €					

RECINTOS PROPUESTOS

REF.	REFERENCIA SIGPAC	CULTIVO	S/R	USO SIGPAC	Sup. Dec. admisible	Sup. Campo	Sup. Determ.	Sup. Resuelta
-1503351	14-054-043-00076-0001	OLIVAR	S		0,07		0,07	0,07
1700000002203182	14-054-043-00056-0001	OLIVAR	S		2,23		2,23	2,23
1700000002203183	14-054-043-00057-0001	OLIVAR	S		0,35		0,35	0,35
1700000002203184	14-054-043-00136-0001	OLIVAR	S		0,21		0,21	0,21
1700000002203185	14-054-043-00141-0001	OLIVAR	S		0,26		0,26	0,26
1700000002203186	14-054-043-00058-0001	OLIVAR	S		0,31		0,31	0,31
1700000002203187	14-054-043-00065-0001	OLIVAR	S		0,86		0,86	0,86
1700000002203188	14-054-043-00067-0001	OLIVAR	S		0,56		0,56	0,56
1700000002203189	14-054-043-00132-0001	OLIVAR	S		0,51		0,51	0,51
1700000002203190	14-054-043-00135-0001	OLIVAR	S		0,29		0,29	0,29
1700000002203191	14-054-043-00137-0002	OLIVAR	S		0,32		0,32	0,32
1700000002203192	14-054-043-00138-0001	OLIVAR	S		0,39		0,39	0,39
1700000002203193	14-054-043-00139-0001	OLIVAR	S		0,38		0,38	0,38
1700000002203194	14-054-043-00074-0001	OLIVAR	S		0,13		0,13	0,13
1700000002203195	14-054-043-00075-0001	OLIVAR	S		0,08		0,08	0,08
1700000002203197	14-054-043-00077-0001	OLIVAR	S		0,11		0,11	0,11
1700000002203198	14-054-043-00133-0001	OLIVAR	S		0,10		0,10	0,10
1700000002203199	14-054-043-00079-0001	OLIVAR	S		0,22		0,22	0,22
1700000002203200	14-054-043-00080-0001	OLIVAR	S		0,26		0,26	0,26
1700000002203201	14-054-043-00081-0001	OLIVAR	S		0,27		0,27	0,27
1700000002203202	14-054-043-00082-0001	OLIVAR	S		0,23		0,23	0,23
1700000002203203	14-054-043-00083-0001	OLIVAR	S		0,33		0,33	0,33
1700000002203204	14-054-043-00128-0001	OLIVAR	S		0,33		0,33	0,33
1700000002203205	14-054-043-00134-0001	OLIVAR	S		0,24		0,24	0,24
1700000002203206	14-054-043-00140-0001	OLIVAR	S		0,22		0,22	0,22
1700000002203207	14-054-043-00062-0001	OLIVAR	S		0,81		0,81	0,81
1700000002203208	14-054-043-00058-0002	OLIVAR	S		0,03		0,03	0,03

(1) Con incidencias que retienen pago o deniegan el expediente.

(2) Se calcula sobre superficie declarada admisible.

(3) Aplicación del artículo 16 bis del RD 147/2023.

(4) Expediente con algunos recintos de pastos permanentes ubicados en espacios protegidos donde la carga ganadera mínima será 0,1 UGM/ha.

Puede verificar la integridad de una copia de este documento mediante la lectura del código QR adjunto o mediante el acceso a la dirección <https://ws050.juntadeandalucia.es/verificarFirma> indicando el código de VERIFICACIÓN

FIRMADO POR

RAQUEL MARIA ESPIN CRESPO

17/10/2024

VERIFICACIÓN

Pk2jmJDVJQXVSF7B6ESWF6FEMYA9VL

PÁG. 656/3958





INCIDENCIAS

INCIDENCIA DESCRIPCIÓN

2454	Solicitante de intervención 6613 cuyo regimen de afiliacion a la SS no es ni el sistema especial agrario(cuenta ajena) ni autonomo con actividad agraria.
74018	Productor que no es agricultor a título principal, según los datos del ejercicio fiscal n-1 y seguridad socia.
74053	Importe inferior a 100 Euros

(1) Con incidencias que retienen pago o deniegan el expediente.
(2) Se calcula sobre superficie declarada admisible.
(3) Aplicación del artículo 16 bis del RD 147/2023.
(4) Expediente con algunos recintos de pastos permanentes ubicados en espacios protegidos donde la carga ganadera mínima será 0,1 UGM/ha.

Puede verificar la integridad de una copia de este documento mediante la lectura del código QR adjunto o mediante el acceso a la dirección <https://ws050.juntadeandalucia.es/verificarFirma> indicando el código de VERIFICACIÓN

FIRMADO POR	RAQUEL MARIA ESPIN CRESPO	17/10/2024	
VERIFICACIÓN	Pk2jmJDVJQXVSF7B6ESWF6FEMYA9VL	PÁG. 657/3958	



APELLIDOS Y NOMBRE / RAZÓN SOCIAL

HENARES COBOS ANTONIA

NIF

****5533*

EXPEDIENTE

1176573

RESOLUCIÓN

DENEGACIÓN DE LA AYUDA

DATOS DE MANTENIMIENTO UNIDADES

GRUPO DE PAGO

ZONAS DE LIMITACIONES NATURALES

Sup. Dec. Admisible

0,00

Sup. Resuelta

0,00

Sobredecl.

0,00

% Sobredecl.

0,00

RESUMEN DE PAGOS

IMPORTE (Euros)

	RESUELTO	FEADER	MAPA	CAPADR
A pagar	0,00	0,00	0,00	0,00

APLICACIÓN DE REDUCCIONES Y PENALIZACIONES (%)

Criterios de subvencionabilidad (1)	Presentación tardía	Omisión declaración	Condicionalidad
100,00	0,00	0,00	0,00

IMPORTE (Euros)

Calculado(2)	Reducción	Penalización	Reducción Penalización (3)	Penalización adicional	Resuelto	FEADER	MAPA	CAPADR
0,00 €	0,00 €	0,00 €	0,00 €	0,00 €	0,00 €	0,00 €	0,00 €	0,00 €
Importe Unitario:	54,00 €	Nuevo Importe Unitario:	0,00 €					

RECINTOS PROPUESTOS

REF.	REFERENCIA SIGPAC	CULTIVO	S/R	USO SIGPAC	Sup. Dec. admisible	Sup. Campo	Sup. Determ.	Sup. Resuelta
170000005988883	14-013-021-09044-0004	OLIVAR	S		0,09		0,09	0,09
170000005988884	14-013-022-00255-0001	OLIVAR	S		0,27		0,27	0,27
170000005988885	14-013-022-00256-0001	OLIVAR	S		0,34		0,34	0,34
170000005988887	14-038-006-00094-0001	OLIVAR	S		1,61		1,61	1,61
170000005988888	14-038-006-00114-0001	OLIVAR	S		2,04		2,04	2,04
170000005988889	14-038-006-00115-0001	OLIVAR	S		1,01		1,01	1,01
170000005988890	14-038-006-80007-0001	OLIVAR	S		0,03		0,03	0,03

INCIDENCIAS

INCIDENCIA DESCRIPCIÓN

- 74018 Productor que no es agricultor a título principal, según los datos del ejercicio fiscal n-1 y seguridad socia.
- 74053 Importe inferior a 100 Euros

(1) Con incidencias que retienen pago o deniegan el expediente.

(2) Se calcula sobre superficie declarada admisible.

(3) Aplicación del artículo 16 bis del RD 147/2023.

(4) Expediente con algunos recintos de pastos permanentes ubicados en espacios protegidos donde la carga ganadera mínima será 0,1 UGM/ha.

Puede verificar la integridad de una copia de este documento mediante la lectura del código QR adjunto o mediante el acceso a la dirección <https://ws050.juntadeandalucia.es/verificarFirma> indicando el código de VERIFICACIÓN

FIRMADO POR	RAQUEL MARIA ESPIN CRESPO	17/10/2024
VERIFICACIÓN	Pk2jmJDVJQXVSF7B6ESWF6FEMYA9VL	PÁG. 658/3958





APELLIDOS Y NOMBRE / RAZÓN SOCIAL

HERRUZO HERRUZO FRANCISCO LUIS

NIF
****2678*

EXPEDIENTE
1279323

RESOLUCIÓN
DENEGACIÓN DE LA AYUDA

DATOS DE MANTENIMIENTO UNIDADES

GRUPO DE PAGO

ZONAS DE LIMITACIONES NATURALES

Sup. Dec. Admisible	Sup. Resuelta	Sobredecl.	% Sobredecl.
0,00	0,00	0,00	0,00

RESUMEN DE PAGOS

	IMPORTE (Euros)			
	RESUELTO	FEADER	MAPA	CAPADR
A pagar	0,00	0,00	0,00	0,00

APLICACIÓN DE REDUCCIONES Y PENALIZACIONES (%)

Criterios de subvencionabilidad (1)	Presentación tardía	Omisión declaración	Condicionidad
100,00	0,00	0,00	0,00

IMPORTE (Euros)

Calculado(2)	Reducción	Penalización	Reducción Penalización (3)	Penalización adicional	Resuelto	FEADER	MAPA	CAPADR
0,00 €	0,00 €	0,00 €	0,00 €	0,00 €	0,00 €	0,00 €	0,00 €	0,00 €
Importe Unitario:	54,00 €	Nuevo Importe Unitario:	0,00 €					

(1) Con incidencias que retienen pago o deniegan el expediente.

(2) Se calcula sobre superficie declarada admisible.

(3) Aplicación del artículo 16 bis del RD 147/2023.

(4) Expediente con algunos recintos de pastos permanentes ubicados en espacios protegidos donde la carga ganadera mínima será 0,1 UGM/ha.

Puede verificar la integridad de una copia de este documento mediante la lectura del código QR adjunto o mediante el acceso a la dirección <https://ws050.juntadeandalucia.es/verificarFirma> indicando el código de VERIFICACIÓN

FIRMADO POR	RAQUEL MARIA ESPIN CRESPO	17/10/2024	
VERIFICACIÓN	Pk2jmJDVJQXVSF7B6ESWF6FEMYA9VL	PÁG. 659/3958	



RECINTOS PROPUESTOS

REF.	REFERENCIA SIGPAC	CULTIVO	S/R	USO SIGPAC	Sup. Dec. admisible	Sup. Campo	Sup. Determ.	Sup. Resuelta
170000006854024	14-069-024-00018-0001	PASTOS PERMANENTES DE 5 O MAS AÑOS	S		1,73		1,73	1,73
170000006854025	14-069-024-00020-0001	PASTOS PERMANENTES DE 5 O MAS AÑOS	S		47,54		47,54	47,54
170000006854026	14-069-024-00020-0003	PASTOS PERMANENTES DE 5 O MAS AÑOS	S		1,23		1,23	1,23
170000006854027	14-069-024-00020-0006	PASTOS PERMANENTES DE 5 O MAS AÑOS	S		14,88		14,88	14,88
170000006854029	14-069-023-00067-0003	PASTOS PERMANENTES DE 5 O MAS AÑOS	S		36,47		36,47	36,47
170000006854030	14-069-024-00016-0003	PASTOS PERMANENTES DE 5 O MAS AÑOS	S		26,60		26,60	26,60
170000006854031	14-069-024-00018-0002	PASTOS PERMANENTES DE 5 O MAS AÑOS	S		24,42		24,42	24,42
170000006854032	14-069-024-00028-0003	PASTOS PERMANENTES DE 5 O MAS AÑOS	S		4,15		4,15	4,15
170000006854033	14-069-024-00028-0005	PASTOS PERMANENTES DE 5 O MAS AÑOS	S		1,00		1,00	1,00
170000006854034	14-069-025-00007-0001	PASTOS PERMANENTES DE 5 O MAS AÑOS	S		35,03		35,03	35,03
170000006854036	14-069-024-00020-0004	PASTOS PERMANENTES DE 5 O MAS AÑOS	S		1,39		1,39	1,39
170000006854037	14-069-024-00027-0003	PASTOS PERMANENTES DE 5 O MAS AÑOS	S		14,14		14,14	14,14
170000006854038	14-069-024-00027-0004	PASTOS PERMANENTES DE 5 O MAS AÑOS	S		5,41		5,41	5,41
170000006854039	14-069-024-00028-0002	PASTOS PERMANENTES DE 5 O MAS AÑOS	S		0,03		0,03	0,03
170000006854040	14-069-042-00114-0001	PASTOS PERMANENTES DE 5 O MAS AÑOS	S		0,13		0,13	0,13
170000006854041	14-016-030-00043-0003	PASTOS PERMANENTES DE 5 O MAS AÑOS	S		1,58		1,58	1,58
170000006854042	14-016-030-00044-0001	PASTOS PERMANENTES DE 5 O MAS AÑOS	S		5,36		5,36	5,36
170000006854043	14-016-030-00044-0002	PASTOS PERMANENTES DE 5 O MAS AÑOS	S		1,61		1,61	1,61
170000006854044	14-069-025-00008-0001	PASTOS PERMANENTES DE 5 O MAS AÑOS	S		32,23		32,23	32,23
170000006854045	14-069-042-00112-0001	PASTOS PERMANENTES DE 5 O MAS AÑOS	S		1,47		1,47	1,47
170000006854046	14-016-030-00043-0004	PASTOS PERMANENTES DE 5 O MAS AÑOS	S		6,41		6,41	6,41
170000006854048	14-069-042-00113-0003	OLIVAR	S		0,02		0,02	0,02
170000006854050	14-069-042-00114-0002	OLIVAR	S		4,00		4,00	4,00
170000006854051	14-069-042-00113-0009	OLIVAR	S		0,05		0,05	0,05
170000006854052	14-069-042-00117-0001	OLIVAR	S		18,25		18,25	18,25
170000006854053	14-069-042-00120-0001	OLIVAR	S		4,88		4,88	4,88
170000006854054	14-069-042-00167-0001	OLIVAR	S		1,82		1,82	1,82
170000006854055	14-069-042-00115-0001	OLIVAR	S		0,02		0,02	0,02
170000006854057	14-069-042-00113-0007	OLIVAR	S		1,15		1,15	1,15
170000006854058	14-069-042-00113-0012	OLIVAR	S		0,73		0,73	0,73
170000006854059	14-069-042-00114-0004	OLIVAR	S		1,37		1,37	1,37
170000006854062	14-069-042-00118-0001	OLIVAR	S		10,04		10,04	10,04
170000006854065	14-069-068-00014-0001	PASTOS PERMANENTES DE 5 O MAS AÑOS	S		4,41		4,41	4,41

INCIDENCIAS

INCIDENCIA DESCRIPCIÓN

- 74018 Productor que no es agricultor a título principal, según los datos del ejercicio fiscal n-1 y seguridad socia.
- 74053 Importe inferior a 100 Euros

Datos considerados para el Cálculo de la Carga Ganadera del expediente

Superficie determinada para Cálculo Carga Ganadera: 267,31 ha
Carga Ganadera del Expediente: 0,53 ugm/ha (4)

Explotación	Especie	Ugm Calculada para CG
ES140160000754	OVINA	1,19
ES140690000663	BOVINA	60,62
ES140690000663	OVINA	13,22
ES140690000663	PORCINO	38,59
ES140690000664	OVINA	15,99
ES140690000777	PORCINO	11,72

(1) Con incidencias que retienen pago o deniegan el expediente.
(2) Se calcula sobre superficie declarada admisible.
(3) Aplicación del artículo 16 bis del RD 147/2023.
(4) Expediente con algunos recintos de pastos permanentes ubicados en espacios protegidos donde la carga ganadera mínima será 0,1 UGM/ha.

Puede verificar la integridad de una copia de este documento mediante la lectura del código QR adjunto o mediante el acceso a la dirección https://ws050.juntadeandalucia.es/verificarFirma indicando el código de VERIFICACIÓN			
FIRMADO POR	RAQUEL MARIA ESPIN CRESPO	17/10/2024	
VERIFICACIÓN	Pk2jmJDVJQXVSF7B6ESWF6FEMYA9VL	PÁG. 660/3958	



Datos considerados para el Cálculo de la Carga Ganadera del expediente

Explotación	Especie	Ugm Calculada para CG
ES140690001637	OVINA	0,57

Recintos Determinados para el Cálculo de Garga Ganadera

REF.	REFERENCIA SIGPAC	CULTIVO	DESCRIPCIÓN CULTIVO	S/R	SUP. RESUELTA (ha)
170000006854024	14-069-024-00018-00001	62000	PASTOS PERMANENTES DE 5 O MAS AÑOS-SIN VARIEDAD	S	1,73
170000006854025	14-069-024-00020-00001	62000	PASTOS PERMANENTES DE 5 O MAS AÑOS-SIN VARIEDAD	S	47,54
170000006854026	14-069-024-00020-00003	62000	PASTOS PERMANENTES DE 5 O MAS AÑOS-SIN VARIEDAD	S	1,23
170000006854027	14-069-024-00020-00006	62000	PASTOS PERMANENTES DE 5 O MAS AÑOS-SIN VARIEDAD	S	14,88
170000006854029	14-069-023-00067-00003	62000	PASTOS PERMANENTES DE 5 O MAS AÑOS-SIN VARIEDAD	S	36,47
170000006854030	14-069-024-00016-00003	62000	PASTOS PERMANENTES DE 5 O MAS AÑOS-SIN VARIEDAD	S	26,60
170000006854031	14-069-024-00018-00002	62000	PASTOS PERMANENTES DE 5 O MAS AÑOS-SIN VARIEDAD	S	24,42
170000006854032	14-069-024-00028-00003	62000	PASTOS PERMANENTES DE 5 O MAS AÑOS-SIN VARIEDAD	S	4,15
170000006854033	14-069-024-00028-00005	62000	PASTOS PERMANENTES DE 5 O MAS AÑOS-SIN VARIEDAD	S	1,00
170000006854034	14-069-025-00007-00001	62000	PASTOS PERMANENTES DE 5 O MAS AÑOS-SIN VARIEDAD	S	35,03
170000006854036	14-069-024-00020-00004	62000	PASTOS PERMANENTES DE 5 O MAS AÑOS-SIN VARIEDAD	S	1,39
170000006854037	14-069-024-00027-00003	62000	PASTOS PERMANENTES DE 5 O MAS AÑOS-SIN VARIEDAD	S	14,14
170000006854038	14-069-024-00027-00004	62000	PASTOS PERMANENTES DE 5 O MAS AÑOS-SIN VARIEDAD	S	5,41
170000006854039	14-069-024-00028-00002	62000	PASTOS PERMANENTES DE 5 O MAS AÑOS-SIN VARIEDAD	S	0,03
170000006854040	14-069-042-00114-00001	62000	PASTOS PERMANENTES DE 5 O MAS AÑOS-SIN VARIEDAD	S	0,13
170000006854041	14-016-030-00043-00003	62000	PASTOS PERMANENTES DE 5 O MAS AÑOS-SIN VARIEDAD	S	1,58
170000006854042	14-016-030-00044-00001	62000	PASTOS PERMANENTES DE 5 O MAS AÑOS-SIN VARIEDAD	S	5,36
170000006854043	14-016-030-00044-00002	62000	PASTOS PERMANENTES DE 5 O MAS AÑOS-SIN VARIEDAD	S	1,61
170000006854044	14-069-025-00008-00001	62000	PASTOS PERMANENTES DE 5 O MAS AÑOS-SIN VARIEDAD	S	32,23
170000006854045	14-069-042-00112-00001	62000	PASTOS PERMANENTES DE 5 O MAS AÑOS-SIN VARIEDAD	S	1,47
170000006854046	14-016-030-00043-00004	62000	PASTOS PERMANENTES DE 5 O MAS AÑOS-SIN VARIEDAD	S	6,41
170000006854064	14-001-021-00123-00004	62000	PASTOS PERMANENTES DE 5 O MAS AÑOS-SIN VARIEDAD	S	0,00
170000006854065	14-069-068-00014-00001	62000	PASTOS PERMANENTES DE 5 O MAS AÑOS-SIN VARIEDAD	S	4,41
170000006854066	14-001-021-00123-00004	62000	PASTOS PERMANENTES DE 5 O MAS AÑOS-SIN VARIEDAD	S	0,09

(1) Con incidencias que retienen pago o deniegan el expediente.

(2) Se calcula sobre superficie declarada admisible.

(3) Aplicación del artículo 16 bis del RD 147/2023.

(4) Expediente con algunos recintos de pastos permanentes ubicados en espacios protegidos donde la carga ganadera mínima será 0,1 UGM/ha.

Puede verificar la integridad de una copia de este documento mediante la lectura del código QR adjunto o mediante el acceso a la dirección <https://ws050.juntadeandalucia.es/verificarFirma> indicando el código de VERIFICACIÓN

FIRMADO POR	RAQUEL MARIA ESPIN CRESPO	17/10/2024	
VERIFICACIÓN	Pk2jmJDVJQXVSF7B6ESWF6FEMYA9VL	PÁG. 661/3958	



APELLIDOS Y NOMBRE / RAZÓN SOCIAL

HIGUERA BLANCO JUAN CARLOS

NIF

****3871*

EXPEDIENTE

1106490

RESOLUCIÓN

DENEGACIÓN DE LA AYUDA

DATOS DE MANTENIMIENTO UNIDADES

GRUPO DE PAGO

ZONAS DE LIMITACIONES NATURALES

Sup. Dec. Admisible

0,00

Sup. Resuelta

0,00

Sobredecl.

0,00

% Sobredecl.

0,00

RESUMEN DE PAGOS

	IMPORTE (Euros)			
	RESUELTO	FEADER	MAPA	CAPADR
A pagar	0,00	0,00	0,00	0,00

APLICACIÓN DE REDUCCIONES Y PENALIZACIONES (%)

Crterios de subvencionabilidad (1)	Presentación tardía	Omisión declaración	Condicionalidad
100,00	0,00	0,00	0,00

IMPORTE (Euros)

Calculado(2)	Reducción	Penalización	Reducción Penalización (3)	Penalización adicional	Resuelto	FEADER	MAPA	CAPADR
0,00 €	0,00 €	0,00 €	0,00 €	0,00 €	0,00 €	0,00 €	0,00 €	0,00 €
Importe Unitario:	54,00 €	Nuevo Importe Unitario:	0,00 €					

RECINTOS PROPUESTOS

REF.	REFERENCIA SIGPAC	CULTIVO	S/R	USO SIGPAC	Sup. Dec. admisible	Sup. Campo	Sup. Determ.	Sup. Resuelta
-1390420	14-062-028-00003-0001	PASTOS PERMANENTES DE 5 O MAS AÑOS	S		15,84		15,84	15,84
-1104519	14-062-028-00003-0001	PASTOS PERMANENTES DE 5 O MAS AÑOS	S		0,44		0,44	0,44
-1104518	14-062-028-00003-0001	PASTOS PERMANENTES DE 5 O MAS AÑOS	S		38,83		38,83	38,83
1700000005442041	14-062-026-00022-0001	PASTOS PERMANENTES DE 5 O MAS AÑOS	S		25,73		25,73	25,73
1700000005442042	14-062-028-00008-0002	PASTOS PERMANENTES DE 5 O MAS AÑOS	S		4,16		4,16	4,16
1700000005442043	14-062-028-00004-0001	PASTOS PERMANENTES DE 5 O MAS AÑOS	S		0,69		0,69	0,69
1700000005442044	14-062-028-00009-0001	PASTOS PERMANENTES DE 5 O MAS AÑOS	S		0,98		0,98	0,98
1700000005442045	14-062-028-00010-0001	PASTOS PERMANENTES DE 5 O MAS AÑOS	S		26,13		26,13	26,13
1700000005442047	14-062-028-00012-0001	PASTOS PERMANENTES DE 5 O MAS AÑOS	S		0,59		0,59	0,59
1700000005442048	14-062-028-00036-0001	PASTOS PERMANENTES DE 5 O MAS AÑOS	S		0,04		0,04	0,04
1700000005442050	14-062-026-00025-0001	PASTOS PERMANENTES DE 5 O MAS AÑOS	S		0,11		0,11	0,11
1700000005442051	14-062-028-00003-0001	PASTOS PERMANENTES DE 5 O MAS AÑOS	S		130,71		130,71	130,71
1700000005442053	14-062-028-00003-0001	PASTOS PERMANENTES DE 5 O MAS AÑOS	S		13,63		13,63	13,63
1700000005442054	14-062-028-00014-0001	PASTOS PERMANENTES DE 5 O MAS AÑOS	S		0,09		0,09	0,09

INCIDENCIAS

INCIDENCIA DESCRIPCIÓN

74018	Productor que no es agricultor a título principal, según los datos del ejercicio fiscal n-1 y seguridad socia.
74053	Importe inferior a 100 Euros

(1) Con incidencias que retienen pago o deniegan el expediente.

(2) Se calcula sobre superficie declarada admisible.

(3) Aplicación del artículo 16 bis del RD 147/2023.

(4) Expediente con algunos recintos de pastos permanentes ubicados en espacios protegidos donde la carga ganadera mínima será 0,1 UGM/ha.

Puede verificar la integridad de una copia de este documento mediante la lectura del código QR adjunto o mediante el acceso a la dirección <https://ws050.juntadeandalucia.es/verificarFirma> indicando el código de VERIFICACIÓN

FIRMADO POR

RAQUEL MARIA ESPIN CRESPO

17/10/2024

VERIFICACIÓN

Pk2jmJDVJQXVSF7B6ESWF6FEMYA9VL

PÁG. 662/3958





Datos considerados para el Cálculo de la Carga Ganadera del expediente

Superficie determinada para Cálculo Carga Ganadera: 257,97 ha

Carga Ganadera del Expediente: 0,35 ugm/ha

Explotación	Especie	Ugm Calculada para CG
ES140620000413	BOVINA	78,95
ES140620000413	PORCINO	10,65

Recintos Determinados para el Cálculo de Garga Ganadera

REF.	REFERENCIA SIGPAC	CULTIVO	DESCRIPCIÓN CULTIVO	S/R	SUP. RESUELTA (ha)
-1390420	14-062-028-00003-00001	62000	PASTOS PERMANENTES DE 5 O MAS AÑOS-SIN VARIEDAD	S	15,84
-1104519	14-062-028-00003-00001	62000	PASTOS PERMANENTES DE 5 O MAS AÑOS-SIN VARIEDAD	S	0,44
-1104518	14-062-028-00003-00001	62000	PASTOS PERMANENTES DE 5 O MAS AÑOS-SIN VARIEDAD	S	38,83
1700000005442041	14-062-026-00022-00001	62000	PASTOS PERMANENTES DE 5 O MAS AÑOS-SIN VARIEDAD	S	25,73
1700000005442042	14-062-028-00008-00002	62000	PASTOS PERMANENTES DE 5 O MAS AÑOS-SIN VARIEDAD	S	4,16
1700000005442043	14-062-028-00004-00001	62000	PASTOS PERMANENTES DE 5 O MAS AÑOS-SIN VARIEDAD	S	0,69
1700000005442044	14-062-028-00009-00001	62000	PASTOS PERMANENTES DE 5 O MAS AÑOS-SIN VARIEDAD	S	0,98
1700000005442045	14-062-028-00010-00001	62000	PASTOS PERMANENTES DE 5 O MAS AÑOS-SIN VARIEDAD	S	26,13
1700000005442047	14-062-028-00012-00001	62000	PASTOS PERMANENTES DE 5 O MAS AÑOS-SIN VARIEDAD	S	0,59
1700000005442048	14-062-028-00036-00001	62000	PASTOS PERMANENTES DE 5 O MAS AÑOS-SIN VARIEDAD	S	0,04
1700000005442050	14-062-026-00025-00001	62000	PASTOS PERMANENTES DE 5 O MAS AÑOS-SIN VARIEDAD	S	0,11
1700000005442051	14-062-028-00003-00001	62000	PASTOS PERMANENTES DE 5 O MAS AÑOS-SIN VARIEDAD	S	130,71
1700000005442053	14-062-028-00003-00001	62000	PASTOS PERMANENTES DE 5 O MAS AÑOS-SIN VARIEDAD	S	13,63
1700000005442054	14-062-028-00014-00001	62000	PASTOS PERMANENTES DE 5 O MAS AÑOS-SIN VARIEDAD	S	0,09

(1) Con incidencias que retienen pago o deniegan el expediente.

(2) Se calcula sobre superficie declarada admisible.

(3) Aplicación del artículo 16 bis del RD 147/2023.

(4) Expediente con algunos recintos de pastos permanentes ubicados en espacios protegidos donde la carga ganadera mínima será 0,1 UGM/ha.

Puede verificar la integridad de una copia de este documento mediante la lectura del código QR adjunto o mediante el acceso a la dirección <https://ws050.juntadeandalucia.es/verificarFirma> indicando el código de VERIFICACIÓN

FIRMADO POR	RAQUEL MARIA ESPIN CRESPO	17/10/2024	
VERIFICACIÓN	Pk2jmJDVJQXVSF7B6ESWF6FEMYA9VL	PÁG. 663/3958	



APELLIDOS Y NOMBRE / RAZÓN SOCIAL

HIGUERA ESCOBAR JUAN LUIS

NIF
***0322*

EXPEDIENTE
1215875

RESOLUCIÓN
DENEGACIÓN DE LA AYUDA

DATOS DE MANTENIMIENTO UNIDADES

GRUPO DE PAGO

ZONAS DE LIMITACIONES NATURALES

Sup. Dec. Admisible	Sup. Resuelta	Sobredecl.	% Sobredecl.
0,00	0,00	0,00	0,00

RESUMEN DE PAGOS

	IMPORTE (Euros)			
	RESUELTO	FEADER	MAPA	CAPADR
A pagar	0,00	0,00	0,00	0,00

APLICACIÓN DE REDUCCIONES Y PENALIZACIONES (%)

Criterios de subvencionabilidad (1)	Presentación tardía	Omisión declaración	Condicionidad
100,00	0,00	0,00	0,00

IMPORTE (Euros)

Calculado(2)	Reducción	Penalización	Reducción Penalización (3)	Penalización adicional	Resuelto	FEADER	MAPA	CAPADR
0,00 €	0,00 €	0,00 €	0,00 €	0,00 €	0,00 €	0,00 €	0,00 €	0,00 €
Importe Unitario:	54,00 €	Nuevo Importe Unitario:	0,00 €					

(1) Con incidencias que retienen pago o deniegan el expediente.

(2) Se calcula sobre superficie declarada admisible.

(3) Aplicación del artículo 16 bis del RD 147/2023.

(4) Expediente con algunos recintos de pastos permanentes ubicados en espacios protegidos donde la carga ganadera mínima será 0,1 UGM/ha.

Puede verificar la integridad de una copia de este documento mediante la lectura del código QR adjunto o mediante el acceso a la dirección <https://ws050.juntadeandalucia.es/verificarFirma> indicando el código de VERIFICACIÓN

FIRMADO POR	RAQUEL MARIA ESPIN CRESPO	17/10/2024	
VERIFICACIÓN	Pk2jmJDVJQXVSF7B6ESWF6FEMYA9VL	PÁG. 664/3958	



INCIDENCIAS

INCIDENCIA DESCRIPCIÓN

4272	Verifica que las líneas de declaración de las Solicitudes Únicas no tienen solapes con la capa de Retroactividad Gráfica (ambas de la misma campaña) a nivel de expediente/línea de declaración gráfica de la solicitud. Recinto:14-054-043-00009-00002 Cultivo: - Agregado de la referencia del recinto.:0 Zona de la referencia del recinto.:0 Superficie solapada.:0,06 Id. Incid.:98193447 Recinto:14-054-043-00012-00001 Cultivo: - Agregado de la referencia del recinto.:0 Zona de la referencia del recinto.:0 Superficie solapada.:0,11 Id. Incid.:98193448
74053	Importe inferior a 100 Euros
86119	Carga ganadera NO cumple con el valor mínimo de 0,2 UGM/ha. Recinto:14-054-040-00011-00001 Cultivo:62000 PASTOS PERMANENTES DE 5 O MAS AÑOS-SIN VARIEDAD Secano Carga Ganadera:0,15 Recinto:14-054-040-00012-00002 Cultivo:62000 PASTOS PERMANENTES DE 5 O MAS AÑOS-SIN VARIEDAD Secano Carga Ganadera:0,15 Recinto:14-054-040-00013-00001 Cultivo:62000 PASTOS PERMANENTES DE 5 O MAS AÑOS-SIN VARIEDAD Secano Carga Ganadera:0,15 Recinto:14-054-040-00015-00002 Cultivo:62000 PASTOS PERMANENTES DE 5 O MAS AÑOS-SIN VARIEDAD Secano Carga Ganadera:0,15 Recinto:14-054-040-00016-00001 Cultivo:62000 PASTOS PERMANENTES DE 5 O MAS AÑOS-SIN VARIEDAD Secano Carga Ganadera:0,15 Recinto:14-054-040-00017-00001 Cultivo:62000 PASTOS PERMANENTES DE 5 O MAS AÑOS-SIN VARIEDAD Secano Carga Ganadera:0,15 Recinto:14-054-040-00018-00001 Cultivo:62000 PASTOS PERMANENTES DE 5 O MAS AÑOS-SIN VARIEDAD Secano Carga Ganadera:0,15 Recinto:14-054-042-00109-00001 Cultivo:62000 PASTOS PERMANENTES DE 5 O MAS AÑOS-SIN VARIEDAD Secano Carga Ganadera:0,15 Recinto:14-054-043-00002-00001 Cultivo:62000 PASTOS PERMANENTES DE 5 O MAS AÑOS-SIN VARIEDAD Secano Carga Ganadera:0,15 Recinto:14-054-043-00003-00001 Cultivo:62000 PASTOS PERMANENTES DE 5 O MAS AÑOS-SIN VARIEDAD Secano Carga Ganadera:0,15 Recinto:14-054-043-00004-00002 Cultivo:62000 PASTOS PERMANENTES DE 5 O MAS AÑOS-SIN VARIEDAD Secano Carga Ganadera:0,15 Recinto:14-054-043-00009-00002 Cultivo:62000 PASTOS PERMANENTES DE 5 O MAS AÑOS-SIN VARIEDAD Secano Carga Ganadera:0,15 Recinto:14-054-043-00011-00002 Cultivo:62000 PASTOS PERMANENTES DE 5 O MAS AÑOS-SIN VARIEDAD Secano Carga Ganadera:0,15 Recinto:14-054-043-00012-00001 Cultivo:62000 PASTOS PERMANENTES DE 5 O MAS AÑOS-SIN VARIEDAD Secano Carga Ganadera:0,15 Recinto:14-054-043-00109-00001 Cultivo:62000 PASTOS PERMANENTES DE 5 O MAS AÑOS-SIN VARIEDAD Secano Carga Ganadera:0,15 Recinto:14-054-043-00110-00001 Cultivo:62000 PASTOS PERMANENTES DE 5 O MAS AÑOS-SIN VARIEDAD Secano Carga Ganadera:0,15 Recinto:14-054-043-00112-00001 Cultivo:62000 PASTOS PERMANENTES DE 5 O MAS AÑOS-SIN VARIEDAD Secano Carga Ganadera:0,15 Recinto:14-054-043-00113-00001 Cultivo:62000 PASTOS PERMANENTES DE 5 O MAS AÑOS-SIN VARIEDAD Secano Carga Ganadera:0,15 Recinto:14-054-043-00114-00001 Cultivo:62000 PASTOS PERMANENTES DE 5 O MAS AÑOS-SIN VARIEDAD Secano Carga Ganadera:0,15 Recinto:14-054-043-00120-00002 Cultivo:62000 PASTOS PERMANENTES DE 5 O MAS AÑOS-SIN VARIEDAD Secano Carga Ganadera:0,15 Recinto:14-069-003-00006-00001 Cultivo:62000 PASTOS PERMANENTES DE 5 O MAS AÑOS-SIN VARIEDAD Secano Carga Ganadera:0,15 Recinto:14-069-003-00008-00004 Cultivo:62000 PASTOS PERMANENTES DE 5 O MAS AÑOS-SIN VARIEDAD Secano Carga Ganadera:0,15

Datos considerados para el Cálculo de la Carga Ganadera del expediente

Superficie determinada para Cálculo Carga Ganadera: 97,53 ha

Carga Ganadera del Expediente: 0,15 ugm/ha

<u>Explotación</u>	<u>Especie</u>	<u>Ugm Calculada para CG</u>
ES140540000095	OVINA	0,12
ES140540000095	PORCINO	6,48
ES140690000605	BOVINA	8,38

(1) Con incidencias que retienen pago o deniegan el expediente.
 (2) Se calcula sobre superficie declarada admisible.
 (3) Aplicación del artículo 16 bis del RD 147/2023.
 (4) Expediente con algunos recintos de pastos permanentes ubicados en espacios protegidos donde la carga ganadera mínima será 0,1 UGM/ha.

Puede verificar la integridad de una copia de este documento mediante la lectura del código QR adjunto o mediante el acceso a la dirección <https://ws050.juntadeandalucia.es/verificarFirma> indicando el código de VERIFICACIÓN

FIRMADO POR	RAQUEL MARIA ESPIN CRESPO	17/10/2024
VERIFICACIÓN	Pk2jmJDVJQXVSF7B6ESWF6FEMYA9VL	PÁG. 665/3958





Datos considerados para el Cálculo de la Carga Ganadera del expediente

Recintos Determinados para el Cálculo de Garga Ganadera

REF.	REFERENCIA SIGPAC	CULTIVO	DESCRIPCIÓN CULTIVO	S/R	SUP. RESUELTA (ha)
-1348646	14-054-043-00011-00002	62000	PASTOS PERMANENTES DE 5 O MAS AÑOS-SIN VARIEDAD	S	0,03
1700000006387245	14-054-040-00011-00001	62000	PASTOS PERMANENTES DE 5 O MAS AÑOS-SIN VARIEDAD	S	1,33
1700000006387246	14-054-043-00003-00001	62000	PASTOS PERMANENTES DE 5 O MAS AÑOS-SIN VARIEDAD	S	8,70
1700000006387247	14-054-043-00004-00002	62000	PASTOS PERMANENTES DE 5 O MAS AÑOS-SIN VARIEDAD	S	10,32
1700000006387248	14-054-043-00114-00001	62000	PASTOS PERMANENTES DE 5 O MAS AÑOS-SIN VARIEDAD	S	0,67
1700000006387252	14-054-040-00013-00001	62000	PASTOS PERMANENTES DE 5 O MAS AÑOS-SIN VARIEDAD	S	2,80
1700000006387253	14-054-040-00015-00002	62000	PASTOS PERMANENTES DE 5 O MAS AÑOS-SIN VARIEDAD	S	0,67
1700000006387254	14-054-040-00016-00001	62000	PASTOS PERMANENTES DE 5 O MAS AÑOS-SIN VARIEDAD	S	0,95
1700000006387255	14-054-040-00017-00001	62000	PASTOS PERMANENTES DE 5 O MAS AÑOS-SIN VARIEDAD	S	2,51
1700000006387256	14-054-043-00009-00002	62000	PASTOS PERMANENTES DE 5 O MAS AÑOS-SIN VARIEDAD	S	13,44
1700000006387257	14-054-043-00012-00001	62000	PASTOS PERMANENTES DE 5 O MAS AÑOS-SIN VARIEDAD	S	4,20
1700000006387258	14-054-040-00012-00002	62000	PASTOS PERMANENTES DE 5 O MAS AÑOS-SIN VARIEDAD	S	0,68
1700000006387260	14-054-040-00018-00001	62000	PASTOS PERMANENTES DE 5 O MAS AÑOS-SIN VARIEDAD	S	5,61
1700000006387261	14-054-043-00002-00001	62000	PASTOS PERMANENTES DE 5 O MAS AÑOS-SIN VARIEDAD	S	8,95
1700000006387262	14-054-043-00113-00001	62000	PASTOS PERMANENTES DE 5 O MAS AÑOS-SIN VARIEDAD	S	7,13
1700000006387263	14-069-003-00008-00004	62000	PASTOS PERMANENTES DE 5 O MAS AÑOS-SIN VARIEDAD	S	18,31
1700000006387264	14-069-003-00006-00001	62000	PASTOS PERMANENTES DE 5 O MAS AÑOS-SIN VARIEDAD	S	1,86
1700000006387265	14-054-042-00109-00001	62000	PASTOS PERMANENTES DE 5 O MAS AÑOS-SIN VARIEDAD	S	3,19
1700000006387267	14-054-043-00120-00002	62000	PASTOS PERMANENTES DE 5 O MAS AÑOS-SIN VARIEDAD	S	0,11
1700000006387269	14-054-043-00110-00001	62000	PASTOS PERMANENTES DE 5 O MAS AÑOS-SIN VARIEDAD	S	0,12
1700000006387270	14-054-043-00109-00001	62000	PASTOS PERMANENTES DE 5 O MAS AÑOS-SIN VARIEDAD	S	0,94
1700000006387271	14-054-043-00112-00001	62000	PASTOS PERMANENTES DE 5 O MAS AÑOS-SIN VARIEDAD	S	5,01

(1) Con incidencias que retienen pago o deniegan el expediente.

(2) Se calcula sobre superficie declarada admisible.

(3) Aplicación del artículo 16 bis del RD 147/2023.

(4) Expediente con algunos recintos de pastos permanentes ubicados en espacios protegidos donde la carga ganadera mínima será 0,1 UGM/ha.

Puede verificar la integridad de una copia de este documento mediante la lectura del código QR adjunto o mediante el acceso a la dirección <https://ws050.juntadeandalucia.es/verificarFirma> indicando el código de VERIFICACIÓN

FIRMADO POR	RAQUEL MARIA ESPIN CRESPO	17/10/2024	
VERIFICACIÓN	Pk2jmJDVJQXVSF7B6ESWF6FEMYA9VL	PÁG. 666/3958	



APELLIDOS Y NOMBRE / RAZÓN SOCIAL

HIGUERAS MORENO ANTOLIN

NIF

****5628*

EXPEDIENTE

1112308

RESOLUCIÓN

DENEGACIÓN DE LA AYUDA

DATOS DE MANTENIMIENTO UNIDADES

GRUPO DE PAGO

ZONAS DE LIMITACIONES NATURALES

**Sup. Dec.
Admisible**

0,00

**Sup.
Resuelta**

0,00

Sobredecl.

0,00

% Sobredecl.

0,00

RESUMEN DE PAGOS

IMPORTE (Euros)

	RESUELTO	FEADER	MAPA	CAPADR
A pagar	0,00	0,00	0,00	0,00

APLICACIÓN DE REDUCCIONES Y PENALIZACIONES (%)

Criterios de subvencionabilidad (1)	Presentación tardía	Omisión declaración	Condicionalidad
100,00	0,00	0,00	0,00

IMPORTE (Euros)

Calculado(2)	Reducción	Penalización	Reducción adicional (3)	Penalización adicional	Resuelto	FEADER	MAPA	CAPADR
0,00 €	0,00 €	0,00 €	0,00 €	0,00 €	0,00 €	0,00 €	0,00 €	0,00 €
Importe Unitario:	54,00 €	Nuevo Importe Unitario:	0,00 €					

RECINTOS PROPUESTOS

REF.	REFERENCIA SIGPAC	CULTIVO	S/R	USO SIGPAC	Sup. Dec. admisible	Sup. Campo	Sup. Determ.	Sup. Resuelta
-1624002	14-051-003-00160-0001	AVENA	S		0,57		0,57	0,57
-1566201	14-051-003-00161-0004	OLIVAR	S		0,04		0,04	0,04
-1051614	14-051-003-00159-0001	PASTOS DE MENOS DE 5 AÑOS	S		1,55		1,55	1,55
-1051613	14-051-003-00172-0001	PASTOS DE MENOS DE 5 AÑOS	S		1,30		1,30	1,30
-475394	14-051-009-00043-0001	TRANQUILLÓN	S		5,76		5,76	5,76
4077432	14-034-009-00199-0001	PASTOS DE MENOS DE 5 AÑOS	S		9,24		9,24	9,24
4077435	14-062-001-00020-0001	TRANQUILLÓN	S		5,20		5,20	5,20
4077436	14-034-009-00195-0001	PASTOS DE MENOS DE 5 AÑOS	S		0,27		0,27	0,27
4079054	14-034-001-00283-0001	PASTOS DE MENOS DE 5 AÑOS	S		0,60		0,60	0,60
4079056	14-034-001-00342-0001	PASTOS DE MENOS DE 5 AÑOS	S		0,65		0,65	0,65
4772199	14-034-009-00510-0004	PASTOS PERMANENTES DE 5 O MAS AÑOS	S		3,53		3,53	3,53
4772200	14-034-009-00043-0004	PASTOS PERMANENTES DE 5 O MAS AÑOS	S		4,23		4,23	4,23
1700000006632243	14-034-001-00280-0001	PASTOS DE MENOS DE 5 AÑOS	S		1,10		1,10	1,10
1700000006632244	14-034-001-00281-0001	PASTOS DE MENOS DE 5 AÑOS	S		0,59		0,59	0,59
1700000006632249	14-051-003-00161-0004	OLIVAR	S		0,12		0,12	0,12
1700000006632251	14-034-001-00290-0001	PASTOS DE MENOS DE 5 AÑOS	S		3,73		3,73	3,73
1700000006632252	14-034-001-00294-0002	PASTOS DE MENOS DE 5 AÑOS	S		2,74		2,74	2,74
1700000006632257	14-051-003-00171-0001	TRANQUILLÓN	S		0,76		0,76	0,76
1700000006632258	14-051-003-00173-0001	PASTOS PERMANENTES DE 5 O MAS AÑOS	S		0,90		0,90	0,90
1700000006632259	14-051-003-00160-0004	PASTOS PERMANENTES DE 5 O MAS AÑOS	S		0,06		0,06	0,06
1700000006632260	14-051-003-00161-0001	PASTOS PERMANENTES DE 5 O MAS AÑOS	S		0,20		0,20	0,20
1700000006632261	14-051-003-00160-0001	PASTOS DE MENOS DE 5 AÑOS	S		0,39		0,39	0,39
1700000006632262	14-051-003-00160-0005	OLIVAR	S		0,02		0,02	0,02

(1) Con incidencias que retienen pago o deniegan el expediente.

(2) Se calcula sobre superficie declarada admisible.

(3) Aplicación del artículo 16 bis del RD 147/2023.

(4) Expediente con algunos recintos de pastos permanentes ubicados en espacios protegidos donde la carga ganadera mínima será 0,1 UGM/ha.

Puede verificar la integridad de una copia de este documento mediante la lectura del código QR adjunto o mediante el acceso a la dirección <https://ws050.juntadeandalucia.es/verificarFirma> indicando el código de VERIFICACIÓN

FIRMADO POR

RAQUEL MARIA ESPIN CRESPO

17/10/2024

VERIFICACIÓN

Pk2jmJDVJQXVSF7B6ESWF6FEMYA9VL

PÁG. 667/3958



**INCIDENCIAS****INCIDENCIA DESCRIPCIÓN**

74018	Productor que no es agricultor a título principal, según los datos del ejercicio fiscal n-1 y seguridad socia.
74053	Importe inferior a 100 Euros
86122	Recinto superficie forrajera que realiza la actividad de producción de pastoreo y no declara el o los códigos del Registro de Explotaciones Ganaderas de Andalucía, REGA. Recinto:14-034-001-00282-00001 Cultivo:63000 PASTOS DE MENOS DE 5 AÑOS-SIN VARIEDAD Secano Recinto:14-034-001-00425-00001 Cultivo:63000 PASTOS DE MENOS DE 5 AÑOS-SIN VARIEDAD Secano
86124	Recinto de forrajera para Cálculo de Carga Ganadera que No pertenece a Explotación. Recinto:14-034-001-00282-00001 Cultivo:63000 PASTOS DE MENOS DE 5 AÑOS-SIN VARIEDAD Secano Recinto:14-034-001-00425-00001 Cultivo:63000 PASTOS DE MENOS DE 5 AÑOS-SIN VARIEDAD Secano

Datos considerados para el Cálculo de la Carga Ganadera del expediente

Superficie determinada para Cálculo Carga Ganadera: 31,08 ha

Carga Ganadera del Expediente: 0,22 ugm/ha

Explotación	Especie	Ugm Calculada para CG
ES140340000098	OVINA	2,98
ES140340000209	OVINA	0,22
ES140340000213	OVINA	0,40
ES140510000594	OVINA	3,21

Recintos Determinados para el Cálculo de Garga Ganadera

REF.	REFERENCIA SIGPAC	CULTIVO	DESCRIPCIÓN CULTIVO	S/R	SUP. RESUELTA (ha)
-1051614	14-051-003-00159-00001	63000	PASTOS DE MENOS DE 5 AÑOS-SIN VARIEDAD	S	1,55
-1051613	14-051-003-00172-00001	63000	PASTOS DE MENOS DE 5 AÑOS-SIN VARIEDAD	S	1,30
4077432	14-034-009-00199-00001	63000	PASTOS DE MENOS DE 5 AÑOS-SIN VARIEDAD	S	9,24
4077436	14-034-009-00195-00001	63000	PASTOS DE MENOS DE 5 AÑOS-SIN VARIEDAD	S	0,27
4079054	14-034-001-00283-00001	63000	PASTOS DE MENOS DE 5 AÑOS-SIN VARIEDAD	S	0,60
4079056	14-034-001-00342-00001	63000	PASTOS DE MENOS DE 5 AÑOS-SIN VARIEDAD	S	0,65
4772199	14-034-009-00510-00004	62000	PASTOS PERMANENTES DE 5 O MAS AÑOS-SIN VARIEDAD	S	3,53
4772200	14-034-009-00043-00004	62000	PASTOS PERMANENTES DE 5 O MAS AÑOS-SIN VARIEDAD	S	4,23
170000006632243	14-034-001-00280-00001	63000	PASTOS DE MENOS DE 5 AÑOS-SIN VARIEDAD	S	1,10
170000006632244	14-034-001-00281-00001	63000	PASTOS DE MENOS DE 5 AÑOS-SIN VARIEDAD	S	0,59
170000006632251	14-034-001-00290-00001	63000	PASTOS DE MENOS DE 5 AÑOS-SIN VARIEDAD	S	3,73
170000006632252	14-034-001-00294-00002	63000	PASTOS DE MENOS DE 5 AÑOS-SIN VARIEDAD	S	2,74
170000006632258	14-051-003-00173-00001	62000	PASTOS PERMANENTES DE 5 O MAS AÑOS-SIN VARIEDAD	S	0,90
170000006632259	14-051-003-00160-00004	62000	PASTOS PERMANENTES DE 5 O MAS AÑOS-SIN VARIEDAD	S	0,06
170000006632260	14-051-003-00161-00001	62000	PASTOS PERMANENTES DE 5 O MAS AÑOS-SIN VARIEDAD	S	0,20
170000006632261	14-051-003-00160-00001	63000	PASTOS DE MENOS DE 5 AÑOS-SIN VARIEDAD	S	0,39

Incidencias de carga ganadera**INCIDENCIA DESCRIPCIÓN**

86122	Recinto superficie forrajera que realiza la actividad de producción de pastoreo y no declara el o los códigos del Registro de Explotaciones Ganaderas de Andalucía, REGA. Recinto:14-034-001-00425-00001 Cultivo:63000 PASTOS DE MENOS DE 5 AÑOS-SIN VARIEDAD Secano Recinto:14-034-001-00282-00001 Cultivo:63000 PASTOS DE MENOS DE 5 AÑOS-SIN VARIEDAD Secano
86124	Recinto de forrajera para Cálculo de Carga Ganadera que No pertenece a Explotación. Recinto:14-034-001-00425-00001 Cultivo:63000 PASTOS DE MENOS DE 5 AÑOS-SIN VARIEDAD Secano Recinto:14-034-001-00282-00001 Cultivo:63000 PASTOS DE MENOS DE 5 AÑOS-SIN VARIEDAD Secano
86128	Recinto de Forrajeras que no ha contabilizado para Carga Ganadera por no tener una explotación válida para el cálculo de la Carga Ganadera

(1) Con incidencias que retienen pago o deniegan el expediente.

(2) Se calcula sobre superficie declarada admisible.

(3) Aplicación del artículo 16 bis del RD 147/2023.

(4) Expediente con algunos recintos de pastos permanentes ubicados en espacios protegidos donde la carga ganadera mínima será 0,1 UGM/ha.

Puede verificar la integridad de una copia de este documento mediante la lectura del código QR adjunto o mediante el acceso a la dirección <https://ws050.juntadeandalucia.es/verificarFirma> indicando el código de VERIFICACIÓN

FIRMADO POR

RAQUEL MARIA ESPIN CRESPO

17/10/2024

VERIFICACIÓN

Pk2jmJDVJQXVSF7B6ESWF6FEMYA9VL

PÁG. 668/3958





Recinto:14-034-001-00425-00001 Cultivo:63 PASTOS DE MENOS DE 5 AÑOS-
Recinto:14-034-001-00282-00001 Cultivo:63 PASTOS DE MENOS DE 5 AÑOS-

(1) Con incidencias que retienen pago o deniegan el expediente.
(2) Se calcula sobre superficie declarada admisible.
(3) Aplicación del artículo 16 bis del RD 147/2023.
(4) Expediente con algunos recintos de pastos permanentes ubicados en espacios protegidos donde la carga ganadera mínima será 0,1 UGM/ha.

Puede verificar la integridad de una copia de este documento mediante la lectura del código QR adjunto o mediante el acceso a la dirección <https://ws050.juntadeandalucia.es/verificarFirma> indicando el código de VERIFICACIÓN

FIRMADO POR	RAQUEL MARIA ESPIN CRESPO	17/10/2024
VERIFICACIÓN	Pk2jmJDVJQXVSF7B6ESWF6FEMYA9VL	PÁG. 669/3958





APELLIDOS Y NOMBRE / RAZÓN SOCIAL

HINOJOSA BERMUDEZ FRANCISCO MANUEL

NIF

***9449*

EXPEDIENTE

1250141

RESOLUCIÓN

DENEGACIÓN DE LA AYUDA

DATOS DE MANTENIMIENTO UNIDADES

GRUPO DE PAGO	Sup. Dec. Admisible	Sup. Resuelta	Sobredecl.	% Sobredecl.
ZONAS DE LIMITACIONES NATURALES	0,44	0,44	0,00	0,00

RESUMEN DE PAGOS

	IMPORTE (Euros)			
	RESUELTO	FEADER	MAPA	CAPADR
A pagar	0,00	0,00	0,00	0,00

APLICACIÓN DE REDUCCIONES Y PENALIZACIONES (%)

Criterios de subvencionabilidad (1)	Presentación tardía	Omisión declaración	Condicionabilidad
100,00	0,00	0,00	0,00

IMPORTE (Euros)

Calculado(2)	Reducción	Penalización	Reducción Penalización (3)	Penalización adicional	Resuelto	FEADER	MAPA	CAPADR
23,76 €	0,00 €	0,00 €	0,00 €	0,00 €	0,00 €	0,00 €	0,00 €	0,00 €
Importe Unitario:	54,00 €	Nuevo Importe Unitario:	54,00 €					

RECINTOS PROPUESTOS

REF.	REFERENCIA SIGPAC	CULTIVO	S/R	USO SIGPAC	Sup. Dec. admisible	Sup. Campo	Sup. Determ.	Sup. Resuelta
170000006118797	14-004-019-00064-0001	OLIVAR	S		0,44		0,44	0,44

INCIDENCIAS

INCIDENCIA DESCRIPCIÓN

74053 Importe inferior a 100 Euros

(1) Con incidencias que retienen pago o deniegan el expediente.

(2) Se calcula sobre superficie declarada admisible.

(3) Aplicación del artículo 16 bis del RD 147/2023.

(4) Expediente con algunos recintos de pastos permanentes ubicados en espacios protegidos donde la carga ganadera mínima será 0,1 UGM/ha.

Puede verificar la integridad de una copia de este documento mediante la lectura del código QR adjunto o mediante el acceso a la dirección <https://ws050.juntadeandalucia.es/verificarFirma> indicando el código de VERIFICACIÓN

FIRMADO POR

RAQUEL MARIA ESPIN CRESPO

17/10/2024

VERIFICACIÓN

Pk2jmJDVJQXVSF7B6ESWF6FEMYA9VL

PÁG. 670/3958





APELLIDOS Y NOMBRE / RAZÓN SOCIAL

HINOJOSA ORTIZ JORGE

NIF
***0469*

EXPEDIENTE
1245704

RESOLUCIÓN
DENEGACIÓN DE LA AYUDA

DATOS DE MANTENIMIENTO UNIDADES

GRUPO DE PAGO

ZONAS DE LIMITACIONES NATURALES

Sup. Dec. Admisible	Sup. Resuelta	Sobredecl.	% Sobredecl.
0,00	0,00	0,00	0,00

RESUMEN DE PAGOS

	IMPORTE (Euros)			
	RESUELTO	FEADER	MAPA	CAPADR
A pagar	0,00	0,00	0,00	0,00

APLICACIÓN DE REDUCCIONES Y PENALIZACIONES (%)

Criterios de subvencionabilidad (1)	Presentación tardía	Omisión declaración	Condicionidad
100,00	0,00	0,00	0,00

IMPORTE (Euros)

Calculado(2)	Reducción	Penalización	Reducción Penalización (3)	Penalización adicional	Resuelto	FEADER	MAPA	CAPADR
0,00 €	0,00 €	0,00 €	0,00 €	0,00 €	0,00 €	0,00 €	0,00 €	0,00 €
Importe Unitario:	54,00 €	Nuevo Importe Unitario:	0,00 €					

(1) Con incidencias que retienen pago o deniegan el expediente.

(2) Se calcula sobre superficie declarada admisible.

(3) Aplicación del artículo 16 bis del RD 147/2023.

(4) Expediente con algunos recintos de pastos permanentes ubicados en espacios protegidos donde la carga ganadera mínima será 0,1 UGM/ha.

Puede verificar la integridad de una copia de este documento mediante la lectura del código QR adjunto o mediante el acceso a la dirección <https://ws050.juntadeandalucia.es/verificarFirma> indicando el código de VERIFICACIÓN

FIRMADO POR	RAQUEL MARIA ESPIN CRESPO	17/10/2024
VERIFICACIÓN	Pk2jmJDVJQXVSF7B6ESWF6FEMYA9VL	PÁG. 671/3958





RECINTOS PROPUESTOS

REF.	REFERENCIA SIGPAC	CULTIVO	S/R	USO SIGPAC	Sup. Dec. admisible	Sup. Campo	Sup. Determ.	Sup. Resulta
-589127	14-029-065-00012-0001	BARBECHO TRADICIONAL	S		5,60		5,60	5,60
-137611	14-029-064-00057-0003	BARBECHO TRADICIONAL	S		0,07		0,07	0,07
-137560	14-029-064-00026-0003	TRANQUILLÓN	S		0,07		0,07	0,07
170000005547817	14-029-063-00062-0001	BARBECHO TRADICIONAL	S		0,53		0,53	0,53
170000005547818	14-029-063-00075-0001	BARBECHO TRADICIONAL	S		1,23		1,23	1,23
170000005547819	14-029-063-00006-0001	BARBECHO TRADICIONAL	S		0,05		0,05	0,05
170000005547820	14-029-063-00054-0001	BARBECHO TRADICIONAL	S		0,52		0,52	0,52
170000005547821	14-029-064-00011-0013	TRIGO BLANDO	S		3,15		3,15	3,15
170000005547822	14-029-064-00012-0001	TRIGO BLANDO	S		5,05		5,05	5,05
170000005547823	14-029-097-00041-0001	CEBADA	S		1,24		1,24	1,24
170000005547824	14-029-063-00004-0002	BARBECHO TRADICIONAL	S		0,99		0,99	0,99
170000005547825	14-029-063-00005-0001	BARBECHO TRADICIONAL	S		0,87		0,87	0,87
170000005547827	14-029-096-00063-0001	CEBADA	S		0,54		0,54	0,54
170000005547828	14-029-096-00050-0001	CEBADA	S		1,62		1,62	1,62
170000005547829	14-029-061-00155-0001	TRANQUILLÓN	S		0,22		0,22	0,22
170000005547832	14-029-097-00166-0001	CEBADA	S		0,90		0,90	0,90
170000005547833	14-029-061-00307-0001	BARBECHO TRADICIONAL	S		1,99		1,99	1,99
170000005547834	14-029-061-00159-0001	TRANQUILLÓN	S		0,19		0,19	0,19
170000005547835	14-029-065-00031-0001	TRIGO BLANDO	S		0,19		0,19	0,19
170000005547836	14-029-065-00030-0001	TRIGO BLANDO	S		0,49		0,49	0,49
170000005547838	14-029-097-00017-0001	BARBECHO TRADICIONAL	S		0,67		0,67	0,67
170000005547839	14-029-097-00018-0003	BARBECHO TRADICIONAL	S		0,60		0,60	0,60
170000005547841	14-029-065-00014-0020	BARBECHO TRADICIONAL	S		8,43		8,43	8,43
170000005547843	14-029-065-00012-0004	BARBECHO TRADICIONAL	S		3,78		3,78	3,78
170000005547845	14-029-065-00017-0001	BARBECHO TRADICIONAL	S		1,01		1,01	1,01
170000005547846	14-029-065-00016-0001	BARBECHO TRADICIONAL	S		1,24		1,24	1,24
170000005547847	14-029-064-00041-0001	BARBECHO TRADICIONAL	S		1,11		1,11	1,11
170000005547849	14-029-065-00015-0008	BARBECHO TRADICIONAL	S		4,65		4,65	4,65
170000005547850	14-029-065-00011-0001	BARBECHO TRADICIONAL	S		0,62		0,62	0,62

INCIDENCIAS

INCIDENCIA DESCRIPCIÓN

- 452 Actividad agraria declarada en un recinto no compatible con el uso PA, PR o PS asignado en SIGPAC para ese recinto.
 Recinto:14-029-063-00004-00003 Cultivo:62000 PASTOS PERMANENTES DE 5 O MAS AÑOS-SIN VARIEDAD Secano USO ASIGNADO EN SIGPAC:PR
 Recinto:14-029-063-00005-00003 Cultivo:62000 PASTOS PERMANENTES DE 5 O MAS AÑOS-SIN VARIEDAD Secano USO ASIGNADO EN SIGPAC:PR
 Recinto:14-029-064-00012-00002 Cultivo:62000 PASTOS PERMANENTES DE 5 O MAS AÑOS-SIN VARIEDAD Secano USO ASIGNADO EN SIGPAC:PR
- 3795 Recinto declarado con una situación de riesgo de abandono.
 Recinto:14-029-064-00057-00003 Cultivo: -
- 74018 Productor que no es agricultor a título principal, según los datos del ejercicio fiscal n-1 y seguridad socia.
- 74053 Importe inferior a 100 Euros
- 86119 Carga ganadera NO cumple con el valor mínimo de 0,2 UGM/ha.
 Recinto:14-029-063-00004-00003 Cultivo:62000 PASTOS PERMANENTES DE 5 O MAS AÑOS-SIN VARIEDAD Secano Carga Ganadera:0
 Recinto:14-029-063-00005-00003 Cultivo:62000 PASTOS PERMANENTES DE 5 O MAS AÑOS-SIN VARIEDAD Secano Carga Ganadera:0
- 86120 Para explotaciones de pastos permanentes ubicadas en espacios protegidos la carga ganadera mínima será 0,1 UGM/ha.
 Recinto:14-029-064-00012-00002 Cultivo:62000 PASTOS PERMANENTES DE 5 O MAS AÑOS-SIN VARIEDAD Secano Carga Ganadera:0
- 86121 Recinto superficie forrajera que no realiza la actividad de producción de pastoreo.
 Recinto:14-029-063-00004-00003 Cultivo:62000 PASTOS PERMANENTES DE 5 O MAS AÑOS-SIN VARIEDAD Secano Actividad Agraria del recinto:2

(1) Con incidencias que retienen pago o deniegan el expediente.
 (2) Se calcula sobre superficie declarada admisible.
 (3) Aplicación del artículo 16 bis del RD 147/2023.
 (4) Expediente con algunos recintos de pastos permanentes ubicados en espacios protegidos donde la carga ganadera mínima será 0,1 UGM/ha.

Puede verificar la integridad de una copia de este documento mediante la lectura del código QR adjunto o mediante el acceso a la dirección https://ws050.juntadeandalucia.es/verificarFirma indicando el código de VERIFICACIÓN			
FIRMADO POR	RAQUEL MARIA ESPIN CRESPO	17/10/2024	
VERIFICACIÓN	Pk2jmJDVJQXVSF7B6ESWF6FEMYA9VL	PÁG. 672/3958	



INCIDENCIAS

INCIDENCIA DESCRIPCIÓN

	Recinto:14-029-063-00005-00003 Cultivo:62000 PASTOS PERMANENTES DE 5 O MAS AÑOS-SIN VARIEDAD Secano Actividad Agraria del recinto:2
	Recinto:14-029-064-00012-00002 Cultivo:62000 PASTOS PERMANENTES DE 5 O MAS AÑOS-SIN VARIEDAD Secano Actividad Agraria del recinto:2
86122	Recinto superficie forrajera que realiza la actividad de producción de pastoreo y no declara el o los códigos del Registro de Explotaciones Ganaderas de Andalucía, REGA. Recinto:14-029-063-00004-00003 Cultivo:62000 PASTOS PERMANENTES DE 5 O MAS AÑOS-SIN VARIEDAD Secano Recinto:14-029-063-00005-00003 Cultivo:62000 PASTOS PERMANENTES DE 5 O MAS AÑOS-SIN VARIEDAD Secano Recinto:14-029-064-00012-00002 Cultivo:62000 PASTOS PERMANENTES DE 5 O MAS AÑOS-SIN VARIEDAD Secano
86124	Recinto de forrajera para Cálculo de Carga Ganadera que No pertenece a Explotación. Recinto:14-029-063-00004-00003 Cultivo:62000 PASTOS PERMANENTES DE 5 O MAS AÑOS-SIN VARIEDAD Secano Recinto:14-029-063-00005-00003 Cultivo:62000 PASTOS PERMANENTES DE 5 O MAS AÑOS-SIN VARIEDAD Secano Recinto:14-029-064-00012-00002 Cultivo:62000 PASTOS PERMANENTES DE 5 O MAS AÑOS-SIN VARIEDAD Secano

Datos considerados para el Cálculo de la Carga Ganadera del expediente

Superficie determinada para Cálculo Carga Ganadera: 0,00 ha
Carga Ganadera del Expediente: 0,00 ugm/ha

Incidenias de carga ganadera

INCIDENCIA DESCRIPCIÓN

452	Actividad agraria declarada en un recinto no compatible con el uso PA, PR o PS asignado en SIGPAC para ese recinto. Recinto:14-029-064-00012-00002 Cultivo:62000 PASTOS PERMANENTES DE 5 O MAS AÑOS-SIN VARIEDAD Secano USO ASIGNADO EN SIGPAC:PR Recinto:14-029-063-00005-00003 Cultivo:62000 PASTOS PERMANENTES DE 5 O MAS AÑOS-SIN VARIEDAD Secano USO ASIGNADO EN SIGPAC:PR Recinto:14-029-063-00004-00003 Cultivo:62000 PASTOS PERMANENTES DE 5 O MAS AÑOS-SIN VARIEDAD Secano USO ASIGNADO EN SIGPAC:PR
3795	Recinto declarado con una situación de riesgo de abandono. Recinto:14-029-064-00057-00003 Cultivo: -
86122	Recinto superficie forrajera que realiza la actividad de producción de pastoreo y no declara el o los códigos del Registro de Explotaciones Ganaderas de Andalucía, REGA. Recinto:14-029-064-00012-00002 Cultivo:62000 PASTOS PERMANENTES DE 5 O MAS AÑOS-SIN VARIEDAD Secano Recinto:14-029-063-00005-00003 Cultivo:62000 PASTOS PERMANENTES DE 5 O MAS AÑOS-SIN VARIEDAD Secano Recinto:14-029-063-00004-00003 Cultivo:62000 PASTOS PERMANENTES DE 5 O MAS AÑOS-SIN VARIEDAD Secano
86124	Recinto de forrajera para Cálculo de Carga Ganadera que No pertenece a Explotación. Recinto:14-029-064-00012-00002 Cultivo:62000 PASTOS PERMANENTES DE 5 O MAS AÑOS-SIN VARIEDAD Secano Recinto:14-029-063-00005-00003 Cultivo:62000 PASTOS PERMANENTES DE 5 O MAS AÑOS-SIN VARIEDAD Secano Recinto:14-029-063-00004-00003 Cultivo:62000 PASTOS PERMANENTES DE 5 O MAS AÑOS-SIN VARIEDAD Secano
86128	Recinto de Forrajeras que no ha contabilizado para Carga Ganadera por no tener una explotación válida para el cálculo de la Carga Ganadera Recinto:06-059-053-00100-00005 Cultivo:62 PASTOS PERMANENTES DE 5 O MAS AÑOS- Recinto:14-029-064-00012-00002 Cultivo:62 PASTOS PERMANENTES DE 5 O MAS AÑOS- Recinto:14-029-063-00005-00003 Cultivo:62 PASTOS PERMANENTES DE 5 O MAS AÑOS- Recinto:14-029-063-00004-00003 Cultivo:62 PASTOS PERMANENTES DE 5 O MAS AÑOS- Recinto:06-014-065-00054-00003 Cultivo:62 PASTOS PERMANENTES DE 5 O MAS AÑOS- Recinto:06-059-053-00100-00001 Cultivo:62 PASTOS PERMANENTES DE 5 O MAS AÑOS- Recinto:06-059-053-00060-00001 Cultivo:62 PASTOS PERMANENTES DE 5 O MAS AÑOS- Recinto:06-059-053-00060-00002 Cultivo:62 PASTOS PERMANENTES DE 5 O MAS AÑOS-
86132	Recinto superficie forrajera que no realiza la actividad de producción de pastoreo. Recinto:14-029-064-00012-00002 Cultivo:62000 PASTOS PERMANENTES DE 5 O MAS AÑOS-SIN VARIEDAD Secano Recinto:14-029-063-00005-00003 Cultivo:62000 PASTOS PERMANENTES DE 5 O MAS AÑOS-SIN VARIEDAD Secano Recinto:14-029-063-00004-00003 Cultivo:62000 PASTOS PERMANENTES DE 5 O MAS AÑOS-SIN VARIEDAD Secano Recinto:14-029-065-00012-00001 Cultivo:20000 BARBECHO TRADICIONAL-SIN VARIEDAD Secano Recinto:14-029-064-00057-00003 Cultivo:20000 BARBECHO TRADICIONAL-SIN VARIEDAD Secano Recinto:14-029-063-00062-00001 Cultivo:20000 BARBECHO TRADICIONAL-SIN VARIEDAD Secano Recinto:14-029-063-00075-00001 Cultivo:20000 BARBECHO TRADICIONAL-SIN VARIEDAD Secano

(1) Con incidencias que retienen pago o deniegan el expediente.

(2) Se calcula sobre superficie declarada admisible.

(3) Aplicación del artículo 16 bis del RD 147/2023.

(4) Expediente con algunos recintos de pastos permanentes ubicados en espacios protegidos donde la carga ganadera mínima será 0,1 UGM/ha.

Puede verificar la integridad de una copia de este documento mediante la lectura del código QR adjunto o mediante el acceso a la dirección <https://ws050.juntadeandalucia.es/verificarFirma> indicando el código de VERIFICACIÓN

FIRMADO POR	RAQUEL MARIA ESPIN CRESPO	17/10/2024
VERIFICACIÓN	Pk2jmJDVJQXVSF7B6ESWF6FEMYA9VL	PÁG. 673/3958





	Recinto:14-029-063-00006-00001	Cultivo:20000	BARBECHO TRADICIONAL-SIN VARIEDAD	Secano
	Recinto:14-029-063-00054-00001	Cultivo:20000	BARBECHO TRADICIONAL-SIN VARIEDAD	Secano
	Recinto:14-029-063-00004-00002	Cultivo:20000	BARBECHO TRADICIONAL-SIN VARIEDAD	Secano
	Recinto:14-029-063-00005-00001	Cultivo:20000	BARBECHO TRADICIONAL-SIN VARIEDAD	Secano
	Recinto:14-029-061-00307-00001	Cultivo:20000	BARBECHO TRADICIONAL-SIN VARIEDAD	Secano
	Recinto:14-029-097-00017-00001	Cultivo:20000	BARBECHO TRADICIONAL-SIN VARIEDAD	Secano
	Recinto:14-029-097-00018-00003	Cultivo:20000	BARBECHO TRADICIONAL-SIN VARIEDAD	Secano
	Recinto:14-029-065-00014-00020	Cultivo:20000	BARBECHO TRADICIONAL-SIN VARIEDAD	Secano
	Recinto:14-029-065-00012-00004	Cultivo:20000	BARBECHO TRADICIONAL-SIN VARIEDAD	Secano
	Recinto:14-029-065-00017-00001	Cultivo:20000	BARBECHO TRADICIONAL-SIN VARIEDAD	Secano
	Recinto:14-029-065-00016-00001	Cultivo:20000	BARBECHO TRADICIONAL-SIN VARIEDAD	Secano
	Recinto:14-029-064-00041-00001	Cultivo:20000	BARBECHO TRADICIONAL-SIN VARIEDAD	Secano
	Recinto:14-029-065-00015-00008	Cultivo:20000	BARBECHO TRADICIONAL-SIN VARIEDAD	Secano
	Recinto:14-029-065-00011-00001	Cultivo:20000	BARBECHO TRADICIONAL-SIN VARIEDAD	Secano
86133	Recinto de forrajera No solicitado para Cálculo de Carga Ganadera que No pertenece a Explotación.			
	Recinto:06-059-053-00100-00005	Cultivo:62000	PASTOS PERMANENTES DE 5 O MAS AÑOS-SIN VARIEDAD	Secano
	Recinto:06-014-065-00054-00003	Cultivo:62000	PASTOS PERMANENTES DE 5 O MAS AÑOS-SIN VARIEDAD	Secano
	Recinto:06-059-053-00100-00001	Cultivo:62000	PASTOS PERMANENTES DE 5 O MAS AÑOS-SIN VARIEDAD	Secano
	Recinto:06-059-053-00060-00001	Cultivo:62000	PASTOS PERMANENTES DE 5 O MAS AÑOS-SIN VARIEDAD	Secano
	Recinto:06-059-053-00060-00002	Cultivo:62000	PASTOS PERMANENTES DE 5 O MAS AÑOS-SIN VARIEDAD	Secano

(1) Con incidencias que retienen pago o deniegan el expediente.
(2) Se calcula sobre superficie declarada admisible.
(3) Aplicación del artículo 16 bis del RD 147/2023.
(4) Expediente con algunos recintos de pastos permanentes ubicados en espacios protegidos donde la carga ganadera mínima será 0,1 UGM/ha.

Puede verificar la integridad de una copia de este documento mediante la lectura del código QR adjunto o mediante el acceso a la dirección <https://ws050.juntadeandalucia.es/verificarFirma> indicando el código de VERIFICACIÓN

FIRMADO POR	RAQUEL MARIA ESPIN CRESPO	17/10/2024	
VERIFICACIÓN	Pk2jmJDVJQXVSF7B6ESWF6FEMYA9VL	PÁG. 674/3958	



APELLIDOS Y NOMBRE / RAZÓN SOCIAL

HOYO LUQUE JOSE ANTONIO

NIF
***1452*

EXPEDIENTE
1110788

RESOLUCIÓN
DENEGACIÓN DE LA AYUDA

DATOS DE MANTENIMIENTO UNIDADES

GRUPO DE PAGO	Sup. Dec. Admisible	Sup. Resuelta	Sobredecl.	% Sobredecl.
ZONAS DE LIMITACIONES NATURALES	1,33	1,33	0,00	0,00

RESUMEN DE PAGOS

	IMPORTE (Euros)			
	RESUELTO	FEADER	MAPA	CAPADR
A pagar	0,00	0,00	0,00	0,00

APLICACIÓN DE REDUCCIONES Y PENALIZACIONES (%)

Criterios de subvencionabilidad (1)	Presentación tardía	Omisión declaración	Condicionalidad
100,00	0,00	0,00	0,00

IMPORTE (Euros)

Calculado(2)	Reducción	Penalización	Reducción Penalización (3)	Penalización adicional	Resuelto	FEADER	MAPA	CAPADR
71,82 €	0,00 €	0,00 €	0,00 €	0,00 €	0,00 €	0,00 €	0,00 €	0,00 €
Importe Unitario:	54,00 €	Nuevo Importe Unitario:	54,00 €					

RECINTOS PROPUESTOS

REF.	REFERENCIA SIGPAC	CULTIVO	S/R	USO SIGPAC	Sup. Dec. admisible	Sup. Campo	Sup. Determ.	Sup. Resuelta
170000005211522	14-004-016-00154-0001	OLIVAR	S		0,18		0,18	0,18
170000005211523	14-004-016-00160-0001	OLIVAR	S		1,15		1,15	1,15

INCIDENCIAS

INCIDENCIA DESCRIPCIÓN

74053	Importe inferior a 100 Euros
75022	No Autoriza a que, en caso de la devolución por la entidad financiera (retrocesión bancaria) del pago en la cuenta corriente consignada en la solicitud y que está debidamente registrada en el sistema contable GIRO de la Junta de Andalucía, se proceda al pago en cualquier otra cuenta corriente de la titularidad del solicitante vigente en dicho sistema contable.

(1) Con incidencias que retienen pago o deniegan el expediente.

(2) Se calcula sobre superficie declarada admisible.

(3) Aplicación del artículo 16 bis del RD 147/2023.

(4) Expediente con algunos recintos de pastos permanentes ubicados en espacios protegidos donde la carga ganadera mínima será 0,1 UGM/ha.

Puede verificar la integridad de una copia de este documento mediante la lectura del código QR adjunto o mediante el acceso a la dirección <https://ws050.juntadeandalucia.es/verificarFirma> indicando el código de VERIFICACIÓN

FIRMADO POR	RAQUEL MARIA ESPIN CRESPO	17/10/2024	
VERIFICACIÓN	Pk2jmJDVJQXVSF7B6ESWF6FEMYA9VL	PÁG. 675/3958	

**APELLIDOS Y NOMBRE / RAZÓN SOCIAL**

HUMANEZ MUÑOZ ADRIAN

NIF

****2469*

EXPEDIENTE

1269528

RESOLUCIÓN

DENEGACIÓN DE LA AYUDA

DATOS DE MANTENIMIENTO UNIDADES**GRUPO DE PAGO**

ZONAS DE LIMITACIONES NATURALES

Sup. Dec. Admisible

0,84

Sup. Resuelta

0,84

Sobredecl.

0,00

% Sobredecl.

0,00

RESUMEN DE PAGOS**IMPORTE (Euros)**

	RESUELTO	FEADER	MAPA	CAPADR
A pagar	0,00	0,00	0,00	0,00

APLICACIÓN DE REDUCCIONES Y PENALIZACIONES (%)

Crterios de subvencionabilidad (1)	Presentación tardía	Omisión declaración	Condicionalidad
100,00	0,00	0,00	0,00

IMPORTE (Euros)

Calculado(2)	Reducción	Penalización	Reducción Penalización (3)	Penalización adicional	Resuelto	FEADER	MAPA	CAPADR
45,36 €	0,00 €	0,00 €	0,00 €	0,00 €	0,00 €	0,00 €	0,00 €	0,00 €
Importe Unitario:	54,00 €	Nuevo Importe Unitario:	54,00 €					

RECINTOS PROPUESTOS

REF.	REFERENCIA SIGPAC	CULTIVO	S/R	USO SIGPAC	Sup. Dec. admisible	Sup. Campo	Sup. Determ.	Sup. Resuelta
-1319939	14-056-024-00804-0001	RÁBANO	R		0,05		0,05	0,05
-1319931	14-056-024-00804-0001	ESPINACA	R		0,11		0,11	0,11
-1319868	14-056-024-00027-0002	ESPINACA	R		0,11		0,11	0,11
-1319866	14-056-024-00027-0002	RÁBANO	R		0,08		0,08	0,08
5504897	14-056-024-00804-0001	NABO	R		0,08		0,08	0,08
5504898	14-056-024-00018-0001	BARBECHO TRADICIONAL	R		0,04		0,04	0,04
5504899	14-056-024-00802-0002	BERENJENA	R		0,27		0,27	0,27
5504900	14-056-024-00027-0002	NABO	R		0,10		0,10	0,10

INCIDENCIAS**INCIDENCIA DESCRIPCIÓN**

74053 Importe inferior a 100 Euros

Datos considerados para el Cálculo de la Carga Ganadera del expediente

Superficie determinada para Cálculo Carga Ganadera: 0,00 ha

Carga Ganadera del Expediente: 0,00 ugm/ha

Incidenias de carga ganadera**INCIDENCIA DESCRIPCIÓN**86132 Recinto superficie forrajera que no realiza la actividad de producción de pastoreo.
Recinto:14-056-024-00018-00001 Cultivo:20000 BARBECHO TRADICIONAL-SIN VARIEDAD Regadío

(1) Con incidencias que retienen pago o deniegan el expediente.

(2) Se calcula sobre superficie declarada admisible.

(3) Aplicación del artículo 16 bis del RD 147/2023.

(4) Expediente con algunos recintos de pastos permanentes ubicados en espacios protegidos donde la carga ganadera mínima será 0,1 UGM/ha.

Puede verificar la integridad de una copia de este documento mediante la lectura del código QR adjunto o mediante el acceso a la dirección <https://ws050.juntadeandalucia.es/verificarFirma> indicando el código de VERIFICACIÓN

FIRMADO POR

RAQUEL MARIA ESPIN CRESPO

17/10/2024

VERIFICACIÓN

Pk2jmJDVJQXVSF7B6ESWF6FEMYA9VL

PÁG. 676/3958





APELLIDOS Y NOMBRE / RAZÓN SOCIAL

HURTADO FUENTES JUANA

NIF
****4724*

EXPEDIENTE

1143561

RESOLUCIÓN

DENEGACIÓN DE LA AYUDA

DATOS DE MANTENIMIENTO UNIDADES

GRUPO DE PAGO

ZONAS DE LIMITACIONES NATURALES

Sup. Dec. Admisible
0,00

Sup. Resuelta
0,00

Sobredecl.
0,00

% Sobredecl.
0,00

RESUMEN DE PAGOS

	IMPORTE (Euros)			
	RESUELTO	FEADER	MAPA	CAPADR
A pagar	0,00	0,00	0,00	0,00

APLICACIÓN DE REDUCCIONES Y PENALIZACIONES (%)

Criterios de subvencionabilidad (1)	Presentación tardía	Omisión declaración	Condicionidad
100,00	0,00	0,00	0,00

IMPORTE (Euros)

Calculado(2)	Reducción	Penalización	Reducción Penalización (3)	Penalización adicional	Resuelto	FEADER	MAPA	CAPADR
0,00 €	0,00 €	0,00 €	0,00 €	0,00 €	0,00 €	0,00 €	0,00 €	0,00 €
Importe Unitario:	54,00 €	Nuevo Importe Unitario:	0,00 €					

(1) Con incidencias que retienen pago o deniegan el expediente.

(2) Se calcula sobre superficie declarada admisible.

(3) Aplicación del artículo 16 bis del RD 147/2023.

(4) Expediente con algunos recintos de pastos permanentes ubicados en espacios protegidos donde la carga ganadera mínima será 0,1 UGM/ha.

Puede verificar la integridad de una copia de este documento mediante la lectura del código QR adjunto o mediante el acceso a la dirección <https://ws050.juntadeandalucia.es/verificarFirma> indicando el código de VERIFICACIÓN

FIRMADO POR	RAQUEL MARIA ESPIN CRESPO	17/10/2024	
VERIFICACIÓN	Pk2jmJDVJQXVSF7B6ESWF6FEMYA9VL	PÁG. 677/3958	



RECINTOS PROPUESTOS

REF.	REFERENCIA SIGPAC	CULTIVO	S/R	USO SIGPAC	Sup. Dec. admisible	Sup. Campo	Sup. Determ.	Sup. Resuelta
-1032252	14-048-001-00441-0001	OLIVAR	R		2,10		2,10	2,10
-1032192	14-048-001-00248-0002	OLIVAR	S		0,01		0,01	0,01
-1032156	14-048-001-00233-0003	OLIVAR	R		2,67		2,67	2,67
-506780	14-048-003-09013-0002	OLIVAR	R		0,06		0,06	0,06
-506704	14-048-002-00068-0001	OLIVAR	S		0,72		0,72	0,72
4612416	14-048-002-00090-0001	OLIVAR	S		0,76		0,76	0,76
1700000006212577	14-010-010-00002-0001	OLIVAR	S		4,17		4,17	4,17
1700000006212580	14-048-001-00237-0001	OLIVAR	S		0,03		0,03	0,03
1700000006212581	14-048-004-00150-0001	ALMENDROS	R		3,15		3,15	3,15
1700000006212582	14-048-001-00565-0009	OLIVAR	S		0,01		0,01	0,01
1700000006212583	14-048-001-00565-0008	OLIVAR	S		0,01		0,01	0,01
1700000006212584	14-048-001-00404-0002	OLIVAR	R		0,66		0,66	0,66
1700000006212585	14-048-001-00227-0001	OLIVAR	R		0,35		0,35	0,35
1700000006212587	14-048-004-00460-0001	OLIVAR	R		0,43		0,43	0,43
1700000006212588	14-048-004-00450-0001	OLIVAR	R		0,52		0,52	0,52
1700000006212589	14-048-004-00149-0001	ALMENDROS	S		0,31		0,31	0,31
1700000006212590	14-048-001-00398-0001	OLIVAR	R		0,69		0,69	0,69
1700000006212591	14-048-001-00271-0001	OLIVAR	R		0,58		0,58	0,58
1700000006212592	14-048-001-00155-0001	OLIVAR	S		0,81		0,81	0,81
1700000006212593	14-048-003-00150-0001	OLIVAR	R		0,65		0,65	0,65
1700000006212594	14-048-003-09013-0002	OLIVAR	R		0,02		0,02	0,02
1700000006212595	14-048-003-00151-0001	OLIVAR	R		2,18		2,18	2,18
1700000006212596	14-048-003-00122-0001	OLIVAR	R		4,70		4,70	4,65
1700000006212597	14-048-004-00297-0003	OLIVAR	S		0,01		0,01	0,01
1700000006212598	14-048-004-00297-0003	OLIVAR	S		0,01		0,01	0,01
1700000006212599	14-048-003-00162-0001	OLIVAR	R		1,62		1,62	1,62
1700000006212600	14-048-003-00171-0001	OLIVAR	R		1,05		1,05	1,05
1700000006212605	14-048-001-00245-0003	OLIVAR	R		0,03		0,03	0,03
1700000006212606	14-048-001-00246-0003	OLIVAR	R		0,04		0,04	0,04
1700000006212607	14-048-001-00248-0003	OLIVAR	R		0,19		0,19	0,19
1700000006212609	14-048-004-00310-0001	OLIVAR	R		0,01		0,01	0,01
1700000006212610	14-048-004-00306-0001	OLIVAR	S		0,01		0,01	0,01
1700000006212611	14-048-004-00301-0001	OLIVAR	R		0,68		0,68	0,68
1700000006212612	14-048-004-00297-0003	OLIVAR	S		0,02		0,02	0,02
1700000006212614	14-048-004-00329-0002	OLIVAR	R		0,82		0,82	0,82
1700000006212615	14-048-004-00307-0002	OLIVAR	R		0,05		0,05	0,05
1700000006212616	14-048-004-00310-0001	OLIVAR	R		3,98		3,98	3,98

INCIDENCIAS

INCIDENCIA DESCRIPCIÓN

- 2454 Solicitante de intervención 6613 cuyo regimen de afiliacion a la SS no es ni el sistema especial agrario(cuenta ajena) ni autonomo con actividad agraria.
- 4272 Verifica que las líneas de declaración de las Solicitudes Únicas no tienen solapes con la capa de Retroactividad Gráfica (ambas de la misma campaña) a nivel de expediente/línea de declaración gráfica de la solicitud.
Recinto:14-048-003-00122-00001 Cultivo: - Agregado de la referencia del recinto.:0 Zona de la referencia del recinto.:0 Superficie solapada.:0,05 Id. Incid.:98193203
- 74018 Productor que no es agricultor a título principal, según los datos del ejercicio fiscal n-1 y seguridad socia.
- 74053 Importe inferior a 100 Euros

(1) Con incidencias que retienen pago o deniegan el expediente.
 (2) Se calcula sobre superficie declarada admisible.
 (3) Aplicación del artículo 16 bis del RD 147/2023.
 (4) Expediente con algunos recintos de pastos permanentes ubicados en espacios protegidos donde la carga ganadera mínima será 0,1 UGM/ha.

Puede verificar la integridad de una copia de este documento mediante la lectura del código QR adjunto o mediante el acceso a la dirección https://ws050.juntadeandalucia.es/verificarFirma indicando el código de VERIFICACIÓN			
FIRMADO POR	RAQUEL MARIA ESPIN CRESPO	17/10/2024	
VERIFICACIÓN	Pk2jmJDVJQXVSF7B6ESWF6FEMYA9VL	PÁG. 678/3958	



APELLIDOS Y NOMBRE / RAZÓN SOCIAL

JIMENEZ APARICIO MIGUEL JESUS

NIF

***5531*

EXPEDIENTE

1284663

RESOLUCIÓN

DENEGACIÓN DE LA AYUDA

DATOS DE MANTENIMIENTO UNIDADES

GRUPO DE PAGO	Sup. Dec. Admisible	Sup. Resuelta	Sobredecl.	% Sobredecl.
ZONAS DE LIMITACIONES NATURALES	0,00	0,00	0,00	0,00

RESUMEN DE PAGOS

	IMPORTE (Euros)			
	RESUELTO	FEADER	MAPA	CAPADR
A pagar	0,00	0,00	0,00	0,00

APLICACIÓN DE REDUCCIONES Y PENALIZACIONES (%)

Criterios de subvencionabilidad (1)	Presentación tardía	Omisión declaración	Condicionabilidad
100,00	0,00	0,00	0,00

IMPORTE (Euros)

Calculado(2)	Reducción	Penalización	Reducción Penalización (3)	Penalización adicional	Resuelto	FEADER	MAPA	CAPADR
0,00 €	0,00 €	0,00 €	0,00 €	0,00 €	0,00 €	0,00 €	0,00 €	0,00 €
Importe Unitario:	54,00 €	Nuevo Importe Unitario:	0,00 €					

RECINTOS PROPUESTOS

REF.	REFERENCIA SIGPAC	CULTIVO	S/R	USO SIGPAC	Sup. Dec. admisible	Sup. Campo	Sup. Determ.	Sup. Resuelta
-1599225	14-004-001-00078-0004	OLIVAR	S		0,15		0,15	0,15
1700000005317584	14-004-001-00069-0002	OLIVAR	S		0,26		0,26	0,26
1700000005317585	14-004-001-00070-0002	OLIVAR	S		0,27		0,27	0,27
1700000005317586	14-004-001-00071-0002	OLIVAR	S		0,28		0,28	0,28
1700000005317587	14-004-001-00072-0004	OLIVAR	S		0,78		0,78	0,78
1700000005317588	14-004-001-00073-0002	OLIVAR	S		0,68		0,68	0,68
1700000005317589	14-004-001-00075-0002	OLIVAR	S		1,48		1,48	1,48
1700000005317590	14-004-001-00075-0004	OLIVAR	S		0,22		0,22	0,22
1700000005317591	14-004-001-00076-0001	OLIVAR	S		0,91		0,91	0,91
1700000005317595	14-004-022-00007-0002	OLIVAR	S		0,89		0,89	0,89
1700000005317596	14-004-022-00008-0001	OLIVAR	S		0,26		0,26	0,26
1700000005317597	14-004-022-00009-0001	OLIVAR	S		1,11		1,11	1,11
1700000005317598	14-004-003-00077-0003	OLIVAR	S		0,42		0,42	0,42
1700000005317599	14-004-002-00014-0002	OLIVAR	S		0,94		0,94	0,94
1700000005317600	14-004-002-09001-0004	OLIVAR	S		0,08		0,08	0,00
1700000005317607	14-004-001-00086-0004	OLIVAR	S		0,42		0,42	0,42
1700000005317608	14-004-001-00074-0003	OLIVAR	S		0,13		0,13	0,00
1700000006325371	14-004-013-00065-0002	OLIVAR	S		0,35		0,35	0,35

INCIDENCIAS

INCIDENCIA DESCRIPCIÓN

242	Recinto pendiente de acreditación de titularidad. Recinto:14-004-001-00074-00003 Cultivo:101010 OLIVAR-PICUAL Secano Recinto:14-004-002-09001-00004 Cultivo:101010 OLIVAR-PICUAL Secano
74018	Productor que no es agricultor a título principal, según los datos del ejercicio fiscal n-1 y seguridad socia.
74053	Importe inferior a 100 Euros

(1) Con incidencias que retienen pago o deniegan el expediente.

(2) Se calcula sobre superficie declarada admisible.

(3) Aplicación del artículo 16 bis del RD 147/2023.

(4) Expediente con algunos recintos de pastos permanentes ubicados en espacios protegidos donde la carga ganadera mínima será 0,1 UGM/ha.

Puede verificar la integridad de una copia de este documento mediante la lectura del código QR adjunto o mediante el acceso a la dirección <https://ws050.juntadeandalucia.es/verificarFirma> indicando el código de VERIFICACIÓN

FIRMADO POR	RAQUEL MARIA ESPIN CRESPO	17/10/2024
VERIFICACIÓN	Pk2jmJDVJQXVSF7B6ESWF6FEMYA9VL	PÁG. 679/3958





APELLIDOS Y NOMBRE / RAZÓN SOCIAL

JIMÉNEZ ARAGÓN ANDREA

NIF

****4449*

EXPEDIENTE

1280797

RESOLUCIÓN

DENEGACIÓN DE LA AYUDA

DATOS DE MANTENIMIENTO UNIDADES

GRUPO DE PAGO

ZONAS DE LIMITACIONES NATURALES

Sup. Dec. Admisible

0,00

Sup. Resuelta

0,00

Sobredecl.

0,00

% Sobredecl.

0,00

RESUMEN DE PAGOS

IMPORTE (Euros)

	RESUELTO	FEADER	MAPA	CAPADR
A pagar	0,00	0,00	0,00	0,00

APLICACIÓN DE REDUCCIONES Y PENALIZACIONES (%)

Crterios de subvencionabilidad (1)	Presentación tardía	Omisión declaración	Condicionalidad
100,00	0,00	0,00	0,00

IMPORTE (Euros)

Calculado(2)	Reducción	Penalización	Reducción Penalización (3)	Penalización adicional	Resuelto	FEADER	MAPA	CAPADR
0,00 €	0,00 €	0,00 €	0,00 €	0,00 €	0,00 €	0,00 €	0,00 €	0,00 €
Importe Unitario:	54,00 €	Nuevo Importe Unitario:	0,00 €					

RECINTOS PROPUESTOS

REF.	REFERENCIA SIGPAC	CULTIVO	S/R	USO SIGPAC	Sup. Dec. admisible	Sup. Campo	Sup. Determ.	Sup. Resuelta
-1574580	14-002-050-00098-0003	OLIVAR	S		0,62		0,62	0,62
-1572438	14-045-006-00022-0003	OLIVAR	R		5,00		5,00	5,00
-1327621	14-045-006-00022-0003	OLIVAR	S		3,83		3,83	3,83
-1327584	14-002-024-00163-0002	OLIVAR	S		1,07		1,07	1,07
-1327583	14-002-024-00163-0002	OLIVAR	S		4,05		4,05	4,05
-1047344	14-002-022-00047-0002	OLIVAR	S		0,51		0,51	0,51
4648679	14-044-010-00068-0001	OLIVAR	R		3,88		3,88	3,88
7507858	14-044-010-00068-0002	OLIVAR	R		0,05		0,05	0,05
7507875	14-044-010-00068-0003	OLIVAR	R		0,03		0,03	0,03
170000004961044	14-002-050-00098-0001	OLIVAR	R		4,60		4,60	4,60
170000004961045	14-045-009-00008-0002	OLIVAR	S		8,80		8,80	8,80

INCIDENCIAS

INCIDENCIA DESCRIPCIÓN

2455	Solicitantes de intervención 6613 sin datos de IRPF n-1.(Art 4 Orden 14/04/2016).
74018	Productor que no es agricultor a título principal, según los datos del ejercicio fiscal n-1 y seguridad socia.
74053	Importe inferior a 100 Euros

(1) Con incidencias que retienen pago o deniegan el expediente.

(2) Se calcula sobre superficie declarada admisible.

(3) Aplicación del artículo 16 bis del RD 147/2023.

(4) Expediente con algunos recintos de pastos permanentes ubicados en espacios protegidos donde la carga ganadera mínima será 0,1 UGM/ha.

Puede verificar la integridad de una copia de este documento mediante la lectura del código QR adjunto o mediante el acceso a la dirección <https://ws050.juntadeandalucia.es/verificarFirma> indicando el código de VERIFICACIÓN

FIRMADO POR

RAQUEL MARIA ESPIN CRESPO

17/10/2024

VERIFICACIÓN

Pk2jmJDVJQXVSF7B6ESWF6FEMYA9VL

PÁG. 680/3958





APELLIDOS Y NOMBRE / RAZÓN SOCIAL

JIMENEZ CALDERON FAUSTO MANUEL

NIF

****6290*

EXPEDIENTE

1219204

RESOLUCIÓN

DENEGACIÓN DE LA AYUDA

DATOS DE MANTENIMIENTO UNIDADES

GRUPO DE PAGO	Sup. Dec. Admisible	Sup. Resuelta	Sobredecl.	% Sobredecl.
ZONAS DE LIMITACIONES NATURALES	0,00	0,00	0,00	0,00

RESUMEN DE PAGOS

	IMPORTE (Euros)			
	RESUELTO	FEADER	MAPA	CAPADR
A pagar	0,00	0,00	0,00	0,00

APLICACIÓN DE REDUCCIONES Y PENALIZACIONES (%)

Criterios de subvencionabilidad (1)	Presentación tardía	Omisión declaración	Condicionalidad
100,00	0,00	0,00	0,00

IMPORTE (Euros)

Calculado(2)	Reducción	Penalización	Reducción Penalización (3)	Penalización adicional	Resuelto	FEADER	MAPA	CAPADR
0,00 €	0,00 €	0,00 €	0,00 €	0,00 €	0,00 €	0,00 €	0,00 €	0,00 €
Importe Unitario:	54,00 €	Nuevo Importe Unitario:	0,00 €					

RECINTOS PROPUESTOS

REF.	REFERENCIA SIGPAC	CULTIVO	S/R	USO SIGPAC	Sup. Dec. admisible	Sup. Campo	Sup. Determ.	Sup. Resuelta
-1328715	14-008-057-00158-0001	TRITICALE	S		0,92		0,92	0,92
-1328714	14-008-057-00157-0001	TRITICALE	S		3,84		3,84	3,84
-1328041	14-008-031-00057-0001	TRANQUILLÓN	S		1,52		1,52	1,52
-1328040	14-008-031-00052-0002	TRANQUILLÓN	S		1,05		1,05	1,05
-1058707	14-008-032-00016-0003	AVENA	S		0,21		0,21	0,21
-1058705	14-008-032-00013-0001	AVENA	S		0,24		0,24	0,24
-1058703	14-008-032-00016-0003	AVENA	S		1,50		1,50	1,50
5510645	14-008-031-00026-0001	TRITICALE	S		4,90		4,90	4,90
6844070	14-008-057-00147-0002	TRITICALE	S		4,14		4,14	4,14
1700000005600994	14-008-030-00019-0004	TRIGO BLANDO	S		2,64		2,64	2,64
1700000005600996	14-008-031-00087-0001	AVENA	S		2,07		2,07	2,07
1700000005600997	14-008-032-00005-0001	AVENA	S		2,40		2,40	2,40
1700000005601000	14-008-057-00155-0001	TRITICALE	S		1,28		1,28	1,28
1700000005601001	14-008-057-00156-0001	TRANQUILLÓN	S		1,17		1,17	1,17
1700000005601003	14-008-054-00193-0001	TRIGO BLANDO	S		0,16		0,16	0,16
1700000005601004	14-008-032-00014-0001	AVENA	S		1,13		1,13	1,13
1700000005601005	14-008-032-00015-0001	AVENA	S		0,94		0,94	0,94
1700000005601006	14-008-030-00020-0001	TRIGO BLANDO	S		4,79		4,79	4,79
1700000005601007	14-008-032-00013-0001	AVENA	S		1,55		1,55	1,55
1700000005601009	14-008-057-00143-0002	AVENA	S		3,60		3,60	3,60
1700000005601011	14-008-054-00191-0005	TRIGO BLANDO	S		1,83		1,83	1,83
1700000005601012	14-008-054-00190-0001	TRIGO BLANDO	S		0,26		0,26	0,26
1700000005601013	14-008-030-00030-0002	TRANQUILLÓN	S		0,32		0,32	0,32
1700000005601014	14-008-032-00012-0001	AVENA	S		0,81		0,81	0,81
1700000005601015	14-008-032-00017-0001	AVENA	S		2,34		2,34	2,34
1700000005601016	14-008-030-00029-0001	TRANQUILLÓN	S		0,36		0,36	0,36
1700000005601017	14-008-030-00028-0001	TRANQUILLÓN	S		0,50		0,50	0,50
1700000005601018	14-008-032-00006-0001	AVENA	S		2,67		2,67	2,67

(1) Con incidencias que retienen pago o deniegan el expediente.

(2) Se calcula sobre superficie declarada admisible.

(3) Aplicación del artículo 16 bis del RD 147/2023.

(4) Expediente con algunos recintos de pastos permanentes ubicados en espacios protegidos donde la carga ganadera mínima será 0,1 UGM/ha.

Puede verificar la integridad de una copia de este documento mediante la lectura del código QR adjunto o mediante el acceso a la dirección <https://ws050.juntadeandalucia.es/verificarFirma> indicando el código de VERIFICACIÓN

FIRMADO POR

RAQUEL MARIA ESPIN CRESPO

17/10/2024

VERIFICACIÓN

Pk2jmJDVJQXVSF7B6ESWF6FEMYA9VL

PÁG. 681/3958





INCIDENCIAS

INCIDENCIA DESCRIPCIÓN

74018	Productor que no es agricultor a título principal, según los datos del ejercicio fiscal n-1 y seguridad socia.
74053	Importe inferior a 100 Euros

(1) Con incidencias que retienen pago o deniegan el expediente.
(2) Se calcula sobre superficie declarada admisible.
(3) Aplicación del artículo 16 bis del RD 147/2023.
(4) Expediente con algunos recintos de pastos permanentes ubicados en espacios protegidos donde la carga ganadera mínima será 0,1 UGM/ha.

Puede verificar la integridad de una copia de este documento mediante la lectura del código QR adjunto o mediante el acceso a la dirección <https://ws050.juntadeandalucia.es/verificarFirma> indicando el código de VERIFICACIÓN

FIRMADO POR	RAQUEL MARIA ESPIN CRESPO	17/10/2024
VERIFICACIÓN	Pk2jmJDVJQXVSF7B6ESWF6FEMYA9VL	PÁG. 682/3958





APELLIDOS Y NOMBRE / RAZÓN SOCIAL

JIMENEZ CALVO MANUEL

NIF

***5579*

EXPEDIENTE

1126727

RESOLUCIÓN

DENEGACIÓN DE LA AYUDA

DATOS DE MANTENIMIENTO UNIDADES

GRUPO DE PAGO	Sup. Dec. Admisible	Sup. Resuelta	Sobredecl.	% Sobredecl.
ZONAS DE LIMITACIONES NATURALES	0,00	0,00	0,00	0,00

RESUMEN DE PAGOS

	IMPORTE (Euros)			
	RESUELTO	FEADER	MAPA	CAPADR
A pagar	0,00	0,00	0,00	0,00

APLICACIÓN DE REDUCCIONES Y PENALIZACIONES (%)

Criterios de subvencionabilidad (1)	Presentación tardía	Omisión declaración	Condicionalidad
100,00	0,00	0,00	0,00

IMPORTE (Euros)

Calculado(2)	Reducción	Penalización	Reducción Penalización (3)	Penalización adicional	Resuelto	FEADER	MAPA	CAPADR
0,00 €	0,00 €	0,00 €	0,00 €	0,00 €	0,00 €	0,00 €	0,00 €	0,00 €
Importe Unitario:	54,00 €	Nuevo Importe Unitario:	0,00 €					

RECINTOS PROPUESTOS

REF.	REFERENCIA SIGPAC	CULTIVO	S/R	USO SIGPAC	Sup. Dec. admisible	Sup. Campo	Sup. Determ.	Sup. Resuelta
-59098	14-039-013-00307-0001	OLIVAR	S		0,01		0,01	0,01
-59097	14-039-013-00306-0001	OLIVAR	S		0,12		0,12	0,12
-23765	14-039-012-00023-0003	FRUTOS DE CÁSCARA	S		0,56		0,56	0,56
1700000005586184	14-039-012-00010-0001	OLIVAR	S		0,66		0,66	0,66
1700000005586185	14-039-016-00262-0001	OLIVAR	S		0,46		0,46	0,46
1700000005586186	14-039-013-00748-0001	OLIVAR	S		0,29		0,29	0,29
1700000005586187	14-039-019-00097-0002	OLIVAR	S		0,31		0,31	0,31
1700000005586190	14-039-013-00397-0001	OLIVAR	S		0,54		0,54	0,54
1700000005586191	14-039-013-00398-0001	OLIVAR	S		0,04		0,04	0,04
1700000005586192	14-039-013-00305-0001	OLIVAR	S		0,38		0,38	0,38
1700000005586193	14-039-012-00476-0001	OLIVAR	S		0,65		0,65	0,65
1700000005586194	14-039-013-00590-0002	OLIVAR	S		1,11		1,11	1,11
1700000005586195	14-039-012-00023-0001	OLIVAR	S		1,11		1,11	1,11
1700000005586196	14-039-022-00108-0001	OLIVAR	S		0,62		0,62	0,62
1700000005586197	14-039-019-00353-0001	OLIVAR	S		0,41		0,41	0,41
1700000005586198	14-039-023-00295-0001	OLIVAR	S		0,75		0,75	0,75

INCIDENCIAS

INCIDENCIA DESCRIPCIÓN

2454	Solicitante de intervención 6613 cuyo regimen de afiliacion a la SS no es ni el sistema especial agrario(cuenta ajena) ni autonomo con actividad agraria.
74018	Productor que no es agricultor a título principal, según los datos del ejercicio fiscal n-1 y seguridad socia.
74053	Importe inferior a 100 Euros

(1) Con incidencias que retienen pago o deniegan el expediente.

(2) Se calcula sobre superficie declarada admisible.

(3) Aplicación del artículo 16 bis del RD 147/2023.

(4) Expediente con algunos recintos de pastos permanentes ubicados en espacios protegidos donde la carga ganadera mínima será 0,1 UGM/ha.

Puede verificar la integridad de una copia de este documento mediante la lectura del código QR adjunto o mediante el acceso a la dirección <https://ws050.juntadeandalucia.es/verificarFirma> indicando el código de VERIFICACIÓN

FIRMADO POR	RAQUEL MARIA ESPIN CRESPO	17/10/2024
VERIFICACIÓN	Pk2jmJDVJQXVSF7B6ESWF6FEMYA9VL	PÁG. 683/3958





APELLIDOS Y NOMBRE / RAZÓN SOCIAL

JIMENEZ DELGADO CLEMENTE

NIF
***6561*

EXPEDIENTE
1219882

RESOLUCIÓN
DENEGACIÓN DE LA AYUDA

DATOS DE MANTENIMIENTO UNIDADES

GRUPO DE PAGO	Sup. Dec. Admisible	Sup. Resuelta	Sobredecl.	% Sobredecl.
ZONAS DE LIMITACIONES NATURALES	0,00	0,00	0,00	0,00

RESUMEN DE PAGOS

	IMPORTE (Euros)			
	RESUELTO	FEADER	MAPA	CAPADR
A pagar	0,00	0,00	0,00	0,00

APLICACIÓN DE REDUCCIONES Y PENALIZACIONES (%)

Criterios de subvencionabilidad (1)	Presentación tardía	Omisión declaración	Condicionalidad
100,00	0,00	0,00	0,00

IMPORTE (Euros)

Calculado(2)	Reducción	Penalización	Reducción Penalización (3)	Penalización adicional	Resuelto	FEADER	MAPA	CAPADR
0,00 €	0,00 €	0,00 €	0,00 €	0,00 €	0,00 €	0,00 €	0,00 €	0,00 €
Importe Unitario:	54,00 €	Nuevo Importe Unitario:	0,00 €					

RECINTOS PROPUESTOS

REF.	REFERENCIA SIGPAC	CULTIVO	S/R	USO SIGPAC	Sup. Dec. admisible	Sup. Campo	Sup. Determ.	Sup. Resuelta
-169824	14-044-001-00029-0004	ALMENDROS	R		1,67		1,67	1,67
170000006617629	14-044-001-00029-0002	OLIVAR	R		3,53		3,53	3,53

INCIDENCIAS

INCIDENCIA DESCRIPCIÓN

74018	Productor que no es agricultor a título principal, según los datos del ejercicio fiscal n-1 y seguridad socia.
74053	Importe inferior a 100 Euros

(1) Con incidencias que retienen pago o deniegan el expediente.

(2) Se calcula sobre superficie declarada admisible.

(3) Aplicación del artículo 16 bis del RD 147/2023.

(4) Expediente con algunos recintos de pastos permanentes ubicados en espacios protegidos donde la carga ganadera mínima será 0,1 UGM/ha.

Puede verificar la integridad de una copia de este documento mediante la lectura del código QR adjunto o mediante el acceso a la dirección <https://ws050.juntadeandalucia.es/verificarFirma> indicando el código de VERIFICACIÓN

FIRMADO POR	RAQUEL MARIA ESPIN CRESPO	17/10/2024
VERIFICACIÓN	Pk2jmJDVJQXVSF7B6ESWF6FEMYA9VL	PÁG. 684/3958



**APELLIDOS Y NOMBRE / RAZÓN SOCIAL**

JIMENEZ DIAZ MANUEL

NIF

****4224*

EXPEDIENTE

1277289

RESOLUCIÓN

DENEGACIÓN DE LA AYUDA

DATOS DE MANTENIMIENTO UNIDADES**GRUPO DE PAGO**

ZONAS DE LIMITACIONES NATURALES

**Sup. Dec.
Admisible**

0,00

**Sup.
Resuelta**

0,00

Sobredecl.

0,00

% Sobredecl.

0,00

RESUMEN DE PAGOS**IMPORTE (Euros)**

	RESUELTO	FEADER	MAPA	CAPADR
A pagar	0,00	0,00	0,00	0,00

APLICACIÓN DE REDUCCIONES Y PENALIZACIONES (%)

Criterios de subvencionabilidad (1)	Presentación tardía	Omisión declaración	Condicionalidad
100,00	0,00	0,00	0,00

IMPORTE (Euros)

Calculado(2)	Reducción	Penalización	Reducción Penalización (3)	Penalización adicional	Resuelto	FEADER	MAPA	CAPADR
0,00 €	0,00 €	0,00 €	0,00 €	0,00 €	0,00 €	0,00 €	0,00 €	0,00 €
Importe Unitario:	54,00 €	Nuevo Importe Unitario:	0,00 €					

RECINTOS PROPUESTOS

REF.	REFERENCIA SIGPAC	CULTIVO	S/R	USO SIGPAC	Sup. Dec. admisible	Sup. Campo	Sup. Determ.	Sup. Resuelta
5818820	14-051-002-00046-0001	TRANQUILLÓN	S		3,98		3,98	3,98
5818821	14-023-008-00125-0002	MEZCLA VEZA - AVENA	S		23,29		23,29	23,27
5818823	14-051-002-00047-0001	TRANQUILLÓN	S		1,44		1,44	1,44
5818827	14-054-053-00046-0002	OLIVAR	S		10,34		10,34	10,34
5818828	14-023-008-00130-0008	TRANQUILLÓN	S		9,42		9,42	9,42

(1) Con incidencias que retienen pago o deniegan el expediente.

(2) Se calcula sobre superficie declarada admisible.

(3) Aplicación del artículo 16 bis del RD 147/2023.

(4) Expediente con algunos recintos de pastos permanentes ubicados en espacios protegidos donde la carga ganadera mínima será 0,1 UGM/ha.

Puede verificar la integridad de una copia de este documento mediante la lectura del código QR adjunto o mediante el acceso a la dirección <https://ws050.juntadeandalucia.es/verificarFirma> indicando el código de VERIFICACIÓN

FIRMADO POR

RAQUEL MARIA ESPIN CRESPO

17/10/2024

VERIFICACIÓN

Pk2jmJDVJQXVSF7B6ESWF6FEMYA9VL

PÁG. 685/3958





INCIDENCIAS

INCIDENCIA DESCRIPCIÓN

- 3795 Recinto declarado con una situación de riesgo de abandono.
Recinto:14-023-008-00032-00002 Cultivo: -
Recinto:14-023-009-00006-00002 Cultivo: -
- 4272 Verifica que las líneas de declaración de las Solicitudes Únicas no tienen solapes con la capa de Retroactividad Gráfica (ambas de la misma campaña) a nivel de expediente/línea de declaración gráfica de la solicitud.
Recinto:14-023-008-00125-00002 Cultivo: - Agregado de la referencia del recinto.:0 Zona de la referencia del recinto.:0 Superficie solapada.:0,02 Id. Incid.:98194310
- 74018 Productor que no es agricultor a título principal, según los datos del ejercicio fiscal n-1 y seguridad social.
- 74053 Importe inferior a 100 Euros
- 86119 Carga ganadera NO cumple con el valor mínimo de 0,2 UGM/ha.
Recinto:14-023-008-00032-00002 Cultivo:20000 BARBECHO TRADICIONAL-SIN VARIEDAD Secano Carga Ganadera:0
Recinto:14-023-008-00127-00001 Cultivo:20000 BARBECHO TRADICIONAL-SIN VARIEDAD Secano Carga Ganadera:0
Recinto:14-023-008-00129-00001 Cultivo:20000 BARBECHO TRADICIONAL-SIN VARIEDAD Secano Carga Ganadera:0
Recinto:14-023-009-00006-00002 Cultivo:20000 BARBECHO TRADICIONAL-SIN VARIEDAD Secano Carga Ganadera:0
Recinto:14-023-009-00012-00001 Cultivo:62000 PASTOS PERMANENTES DE 5 O MAS AÑOS-SIN VARIEDAD Secano Carga Ganadera:0
Recinto:14-051-002-00049-00001 Cultivo:20000 BARBECHO TRADICIONAL-SIN VARIEDAD Secano Carga Ganadera:0
- 86122 Recinto superficie forrajera que realiza la actividad de producción de pastoreo y no declara el o los códigos del Registro de Explotaciones Ganaderas de Andalucía, REGA.
Recinto:14-023-008-00032-00002 Cultivo:20000 BARBECHO TRADICIONAL-SIN VARIEDAD Secano
Recinto:14-023-008-00127-00001 Cultivo:20000 BARBECHO TRADICIONAL-SIN VARIEDAD Secano
Recinto:14-023-008-00129-00001 Cultivo:20000 BARBECHO TRADICIONAL-SIN VARIEDAD Secano
Recinto:14-023-009-00006-00002 Cultivo:20000 BARBECHO TRADICIONAL-SIN VARIEDAD Secano
Recinto:14-023-009-00012-00001 Cultivo:62000 PASTOS PERMANENTES DE 5 O MAS AÑOS-SIN VARIEDAD Secano
Recinto:14-051-002-00049-00001 Cultivo:20000 BARBECHO TRADICIONAL-SIN VARIEDAD Secano
- 86124 Recinto de forrajera para Cálculo de Carga Ganadera que No pertenece a Explotación.
Recinto:14-023-008-00032-00002 Cultivo:20000 BARBECHO TRADICIONAL-SIN VARIEDAD Secano
Recinto:14-023-008-00127-00001 Cultivo:20000 BARBECHO TRADICIONAL-SIN VARIEDAD Secano
Recinto:14-023-008-00129-00001 Cultivo:20000 BARBECHO TRADICIONAL-SIN VARIEDAD Secano
Recinto:14-023-009-00006-00002 Cultivo:20000 BARBECHO TRADICIONAL-SIN VARIEDAD Secano
Recinto:14-023-009-00012-00001 Cultivo:62000 PASTOS PERMANENTES DE 5 O MAS AÑOS-SIN VARIEDAD Secano
Recinto:14-051-002-00049-00001 Cultivo:20000 BARBECHO TRADICIONAL-SIN VARIEDAD Secano

Datos considerados para el Cálculo de la Carga Ganadera del expediente

Superficie determinada para Cálculo Carga Ganadera: 0,00 ha
Carga Ganadera del Expediente: 0,00 ugm/ha

Incidenias de carga ganadera

INCIDENCIA DESCRIPCIÓN

- 3795 Recinto declarado con una situación de riesgo de abandono.
Recinto:14-023-008-00032-00002 Cultivo: -
Recinto:14-023-009-00006-00002 Cultivo: -
- 86122 Recinto superficie forrajera que realiza la actividad de producción de pastoreo y no declara el o los códigos del Registro de Explotaciones Ganaderas de Andalucía, REGA.
Recinto:14-023-009-00012-00001 Cultivo:62000 PASTOS PERMANENTES DE 5 O MAS AÑOS-SIN VARIEDAD Secano
Recinto:14-023-008-00129-00001 Cultivo:20000 BARBECHO TRADICIONAL-SIN VARIEDAD Secano
Recinto:14-023-008-00127-00001 Cultivo:20000 BARBECHO TRADICIONAL-SIN VARIEDAD Secano
Recinto:14-051-002-00049-00001 Cultivo:20000 BARBECHO TRADICIONAL-SIN VARIEDAD Secano
Recinto:14-023-008-00032-00002 Cultivo:20000 BARBECHO TRADICIONAL-SIN VARIEDAD Secano
Recinto:14-023-009-00006-00002 Cultivo:20000 BARBECHO TRADICIONAL-SIN VARIEDAD Secano
- 86124 Recinto de forrajera para Cálculo de Carga Ganadera que No pertenece a Explotación.
Recinto:14-023-009-00012-00001 Cultivo:62000 PASTOS PERMANENTES DE 5 O MAS AÑOS-SIN VARIEDAD Secano
Recinto:14-023-008-00129-00001 Cultivo:20000 BARBECHO TRADICIONAL-SIN VARIEDAD Secano
Recinto:14-023-008-00127-00001 Cultivo:20000 BARBECHO TRADICIONAL-SIN VARIEDAD Secano

(1) Con incidencias que retienen pago o deniegan el expediente.
(2) Se calcula sobre superficie declarada admisible.
(3) Aplicación del artículo 16 bis del RD 147/2023.
(4) Expediente con algunos recintos de pastos permanentes ubicados en espacios protegidos donde la carga ganadera mínima será 0,1 UGM/ha.

Puede verificar la integridad de una copia de este documento mediante la lectura del código QR adjunto o mediante el acceso a la dirección <https://ws050.juntadeandalucia.es/verificarFirma> indicando el código de VERIFICACIÓN

FIRMADO POR	RAQUEL MARIA ESPIN CRESPO	17/10/2024
VERIFICACIÓN	Pk2jmJDVJQXVSF7B6ESWF6FEMYA9VL	PÁG. 686/3958





	Recinto:14-051-002-00049-00001	Cultivo:20000	BARBECHO TRADICIONAL-SIN VARIEDAD	Secano
	Recinto:14-023-008-00032-00002	Cultivo:20000	BARBECHO TRADICIONAL-SIN VARIEDAD	Secano
	Recinto:14-023-009-00006-00002	Cultivo:20000	BARBECHO TRADICIONAL-SIN VARIEDAD	Secano
86128	Recinto de Forrajerías que no ha contabilizado para Carga Ganadera por no tener una explotación válida para el cálculo de la Carga Ganadera			
	Recinto:14-023-009-00012-00001	Cultivo:62	PASTOS PERMANENTES DE 5 O MAS AÑOS-	
	Recinto:14-023-008-00129-00001	Cultivo:20	BARBECHO TRADICIONAL-	
	Recinto:14-023-008-00127-00001	Cultivo:20	BARBECHO TRADICIONAL-	
	Recinto:14-051-002-00049-00001	Cultivo:20	BARBECHO TRADICIONAL-	
	Recinto:14-023-008-00032-00002	Cultivo:20	BARBECHO TRADICIONAL-	
	Recinto:14-023-009-00006-00002	Cultivo:20	BARBECHO TRADICIONAL-	

(1) Con incidencias que retienen pago o deniegan el expediente.

(2) Se calcula sobre superficie declarada admisible.

(3) Aplicación del artículo 16 bis del RD 147/2023.

(4) Expediente con algunos recintos de pastos permanentes ubicados en espacios protegidos donde la carga ganadera mínima será 0,1 UGM/ha.

Puede verificar la integridad de una copia de este documento mediante la lectura del código QR adjunto o mediante el acceso a la dirección <https://ws050.juntadeandalucia.es/verificarFirma> indicando el código de VERIFICACIÓN

FIRMADO POR	RAQUEL MARIA ESPIN CRESPO	17/10/2024
VERIFICACIÓN	Pk2jmJDVJQXVSF7B6ESWF6FEMYA9VL	PÁG. 687/3958





APELLIDOS Y NOMBRE / RAZÓN SOCIAL

JIMENEZ GARCIA FRANCISCO JOSE

NIF

***3329*

EXPEDIENTE

1127992

RESOLUCIÓN

DENEGACIÓN DE LA AYUDA

DATOS DE MANTENIMIENTO UNIDADES

GRUPO DE PAGO

ZONAS DE LIMITACIONES NATURALES

Sup. Dec. Admisible

0,00

Sup. Resuelta

0,00

Sobredecl.

0,00

% Sobredecl.

0,00

RESUMEN DE PAGOS

IMPORTE (Euros)

	RESUELTO	FEADER	MAPA	CAPADR
A pagar	0,00	0,00	0,00	0,00

APLICACIÓN DE REDUCCIONES Y PENALIZACIONES (%)

Criterios de subvencionabilidad (1)	Presentación tardía	Omisión declaración	Condicionabilidad
100,00	0,00	0,00	0,00

IMPORTE (Euros)

Calculado(2)	Reducción	Penalización	Reducción Penalización (3)	Penalización adicional	Resuelto	FEADER	MAPA	CAPADR
0,00 €	0,00 €	0,00 €	0,00 €	0,00 €	0,00 €	0,00 €	0,00 €	0,00 €
Importe Unitario:	54,00 €	Nuevo Importe Unitario:	0,00 €					

INCIDENCIAS

INCIDENCIA DESCRIPCIÓN

74051	Solicitante de intervención 6613, que no declara ningun recinto en zona desfavorecida.
74053	Importe inferior a 100 Euros

(1) Con incidencias que retienen pago o deniegan el expediente.

(2) Se calcula sobre superficie declarada admisible.

(3) Aplicación del artículo 16 bis del RD 147/2023.

(4) Expediente con algunos recintos de pastos permanentes ubicados en espacios protegidos donde la carga ganadera mínima será 0,1 UGM/ha.

Puede verificar la integridad de una copia de este documento mediante la lectura del código QR adjunto o mediante el acceso a la dirección <https://ws050.juntadeandalucia.es/verificarFirma> indicando el código de VERIFICACIÓN

FIRMADO POR	RAQUEL MARIA ESPIN CRESPO	17/10/2024	
VERIFICACIÓN	Pk2jmJDVJQXVSF7B6ESWF6FEMYA9VL	PÁG. 688/3958	



APELLIDOS Y NOMBRE / RAZÓN SOCIAL

JIMENEZ JIMENEZ CONCEPCION

NIF

***6413*

EXPEDIENTE

1036004

RESOLUCIÓN

DENEGACIÓN DE LA AYUDA

DATOS DE MANTENIMIENTO UNIDADES

GRUPO DE PAGO

ZONAS DE LIMITACIONES NATURALES

Sup. Dec. Admisible

0,00

Sup. Resuelta

0,00

Sobredecl.

0,00

% Sobredecl.

0,00

RESUMEN DE PAGOS

IMPORTE (Euros)

	RESUELTO	FEADER	MAPA	CAPADR
A pagar	0,00	0,00	0,00	0,00

APLICACIÓN DE REDUCCIONES Y PENALIZACIONES (%)

Criterios de subvencionabilidad (1)	Presentación tardía	Omisión declaración	Condicionabilidad
100,00	0,00	0,00	0,00

IMPORTE (Euros)

Calculado(2)	Reducción	Penalización	Reducción Penalización (3)	Penalización adicional	Resuelto	FEADER	MAPA	CAPADR
0,00 €	0,00 €	0,00 €	0,00 €	0,00 €	0,00 €	0,00 €	0,00 €	0,00 €
Importe Unitario:	54,00 €	Nuevo Importe Unitario:	0,00 €					

RECINTOS PROPUESTOS

REF.	REFERENCIA SIGPAC	CULTIVO	S/R	USO SIGPAC	Sup. Dec. admisible	Sup. Campo	Sup. Determ.	Sup. Resuelta
170000006009400	14-042-008-00069-0002	OLIVAR	S		0,09		0,09	0,09
170000006009401	14-042-008-00071-0001	OLIVAR	S		0,37		0,37	0,37
170000006009402	14-042-008-00072-0001	OLIVAR	S		0,32		0,32	0,32

INCIDENCIAS

INCIDENCIA DESCRIPCIÓN

2454	Solicitante de intervención 6613 cuyo regimen de afiliacion a la SS no es ni el sistema especial agrario(cuenta ajena) ni autonomo con actividad agraria.
74018	Productor que no es agricultor a título principal, según los datos del ejercicio fiscal n-1 y seguridad socia.
74053	Importe inferior a 100 Euros

(1) Con incidencias que retienen pago o deniegan el expediente.

(2) Se calcula sobre superficie declarada admisible.

(3) Aplicación del artículo 16 bis del RD 147/2023.

(4) Expediente con algunos recintos de pastos permanentes ubicados en espacios protegidos donde la carga ganadera mínima será 0,1 UGM/ha.

Puede verificar la integridad de una copia de este documento mediante la lectura del código QR adjunto o mediante el acceso a la dirección <https://ws050.juntadeandalucia.es/verificarFirma> indicando el código de VERIFICACIÓN

FIRMADO POR

RAQUEL MARIA ESPIN CRESPO

17/10/2024

VERIFICACIÓN

Pk2jmJDVJQXVSF7B6ESWF6FEMYA9VL

PÁG. 689/3958





APELLIDOS Y NOMBRE / RAZÓN SOCIAL

JIMENEZ JIMENEZ MARIA JOSE

NIF

****7504*

EXPEDIENTE

1261749

RESOLUCIÓN

DENEGACIÓN DE LA AYUDA

DATOS DE MANTENIMIENTO UNIDADES

GRUPO DE PAGO

ZONAS DE LIMITACIONES NATURALES

Sup. Dec. Admisible

1,41

Sup. Resuelta

1,41

Sobredecl.

0,00

% Sobredecl.

0,00

RESUMEN DE PAGOS

	IMPORTE (Euros)			
	RESUELTO	FEADER	MAPA	CAPADR
A pagar	0,00	0,00	0,00	0,00

APLICACIÓN DE REDUCCIONES Y PENALIZACIONES (%)

Crterios de subvencionabilidad (1)	Presentación tardía	Omisión declaración	Condicionalidad
100,00	0,00	0,00	0,00

IMPORTE (Euros)

Calculado(2)	Reducción	Penalización	Reducción Penalización (3)	Penalización adicional	Resuelto	FEADER	MAPA	CAPADR
76,14 €	0,00 €	0,00 €	0,00 €	0,00 €	0,00 €	0,00 €	0,00 €	0,00 €
Importe Unitario:	54,00 €	Nuevo Importe Unitario:	54,00 €					

RECINTOS PROPUESTOS

REF.	REFERENCIA SIGPAC	CULTIVO	S/R	USO SIGPAC	Sup. Dec. admisible	Sup. Campo	Sup. Determ.	Sup. Resuelta
-1507879	14-013-024-00174-0001	BARBECHO TRADICIONAL	R		0,16		0,16	0,16
-1507878	14-013-024-00174-0001	BARBECHO TRADICIONAL	R		0,16		0,16	0,16
-1373088	14-013-024-00272-0007	FLORES	R		0,03		0,03	0,03
-1373087	14-013-024-00272-0006	FLORES	R		0,07		0,07	0,07
-1373086	14-013-024-00272-0005	FLORES	R		0,07		0,07	0,07
5284904	14-013-024-00272-0003	FLORES	R		0,01		0,01	0,01
5284907	14-013-024-00272-0003	FLORES	R		0,04		0,04	0,04
5284910	14-013-024-00272-0003	PITAYA	R		0,09		0,09	0,09
5284919	14-013-024-00174-0001	FLORES	R		0,16		0,16	0,16
5284943	14-013-024-00174-0001	FLORES	R		0,16		0,16	0,16
6812706	14-013-024-00174-0001	FLORES	R		0,37		0,37	0,37
6812707	14-013-024-00272-0003	FLORES	R		0,05		0,05	0,05
6812708	14-013-024-00272-0003	FLORES	R		0,04		0,04	0,04

INCIDENCIAS

INCIDENCIA DESCRIPCIÓN

74053 Importe inferior a 100 Euros

Datos considerados para el Cálculo de la Carga Ganadera del expediente

Superficie determinada para Cálculo Carga Ganadera: 0,00 ha

Carga Ganadera del Expediente: 0,00 ugm/ha

(1) Con incidencias que retienen pago o deniegan el expediente.

(2) Se calcula sobre superficie declarada admisible.

(3) Aplicación del artículo 16 bis del RD 147/2023.

(4) Expediente con algunos recintos de pastos permanentes ubicados en espacios protegidos donde la carga ganadera mínima será 0,1 UGM/ha.

Puede verificar la integridad de una copia de este documento mediante la lectura del código QR adjunto o mediante el acceso a la dirección <https://ws050.juntadeandalucia.es/verificarFirma> indicando el código de VERIFICACIÓN

FIRMADO POR	RAQUEL MARIA ESPIN CRESPO	17/10/2024	
VERIFICACIÓN	Pk2jmJDVJQXVSF7B6ESWF6FEMYA9VL	PÁG. 690/3958	



Incidencias de carga ganadera

INCIDENCIA DESCRIPCIÓN

86132 Recinto superficie forrajera que no realiza la actividad de producción de pastoreo.
Recinto:14-013-024-00174-00001 Cultivo:20000 BARBECHO TRADICIONAL-SIN VARIEDAD Regadío
Recinto:14-013-024-00174-00001 Cultivo:20000 BARBECHO TRADICIONAL-SIN VARIEDAD Regadío

(1) Con incidencias que retienen pago o deniegan el expediente.

(2) Se calcula sobre superficie declarada admisible.

(3) Aplicación del artículo 16 bis del RD 147/2023.

(4) Expediente con algunos recintos de pastos permanentes ubicados en espacios protegidos donde la carga ganadera mínima será 0,1 UGM/ha.

Puede verificar la integridad de una copia de este documento mediante la lectura del código QR adjunto o mediante el acceso a la dirección <https://ws050.juntadeandalucia.es/verificarFirma> indicando el código de VERIFICACIÓN

FIRMADO POR

RAQUEL MARIA ESPIN CRESPO

17/10/2024

VERIFICACIÓN

Pk2jmJDVJQXVSF7B6ESWF6FEMYA9VL

PÁG. 691/3958





APELLIDOS Y NOMBRE / RAZÓN SOCIAL

JIMENEZ LOPEZ JOAQUIN

NIF

***6364*

EXPEDIENTE

1236261

RESOLUCIÓN

DENEGACIÓN DE LA AYUDA

DATOS DE MANTENIMIENTO UNIDADES

GRUPO DE PAGO

ZONAS DE LIMITACIONES NATURALES

**Sup. Dec.
Admisible**

0,00

**Sup.
Resuelta**

0,00

Sobredecl.

0,00

% Sobredecl.

0,00

RESUMEN DE PAGOS

	IMPORTE (Euros)			
	RESUELTO	FEADER	MAPA	CAPADR
A pagar	0,00	0,00	0,00	0,00

APLICACIÓN DE REDUCCIONES Y PENALIZACIONES (%)

Crterios de subvencionabilidad (1)	Presentación tardía	Omisión declaración	Condicionalidad
100,00	0,00	0,00	0,00

IMPORTE (Euros)

Calculado(2)	Reducción	Penalización	Reducción Penalización (3)	Penalización adicional	Resuelto	FEADER	MAPA	CAPADR
0,00 €	0,00 €	0,00 €	0,00 €	0,00 €	0,00 €	0,00 €	0,00 €	0,00 €
Importe Unitario:	54,00 €	Nuevo Importe Unitario:	0,00 €					

RECINTOS PROPUESTOS

REF.	REFERENCIA SIGPAC	CULTIVO	S/R	USO SIGPAC	Sup. Dec. admisible	Sup. Campo	Sup. Determ.	Sup. Resuelta
-1108030	14-042-033-00149-0002	OLIVAR	R		0,01		0,01	0,01
-1103092	14-042-033-00149-0005	OLIVAR	R		1,13		1,13	1,13
1700000004938591	14-002-002-00037-0001	OLIVAR	S		3,89		3,89	3,89
1700000004938592	14-042-037-00181-0002	OLIVAR	S		0,03		0,03	0,03
1700000004938594	14-042-037-00151-0002	OLIVAR	S		0,05		0,05	0,05
1700000004938595	14-042-037-00152-0001	OLIVAR	S		1,81		1,81	1,81
1700000004938596	14-042-037-00182-0001	OLIVAR	S		0,53		0,53	0,53
1700000004938597	14-042-033-00149-0002	OLIVAR	R		3,17		3,17	3,17
1700000004938599	14-042-033-00151-0001	OLIVAR	R		0,26		0,26	0,26

INCIDENCIAS

INCIDENCIA DESCRIPCIÓN

74018	Productor que no es agricultor a título principal, según los datos del ejercicio fiscal n-1 y seguridad socia.
74053	Importe inferior a 100 Euros

(1) Con incidencias que retienen pago o deniegan el expediente.

(2) Se calcula sobre superficie declarada admisible.

(3) Aplicación del artículo 16 bis del RD 147/2023.

(4) Expediente con algunos recintos de pastos permanentes ubicados en espacios protegidos donde la carga ganadera mínima será 0,1 UGM/ha.

Puede verificar la integridad de una copia de este documento mediante la lectura del código QR adjunto o mediante el acceso a la dirección <https://ws050.juntadeandalucia.es/verificarFirma> indicando el código de VERIFICACIÓN

FIRMADO POR

RAQUEL MARIA ESPIN CRESPO

17/10/2024

VERIFICACIÓN

Pk2jmJDVJQXVSF7B6ESWF6FEMYA9VL

PÁG. 692/3958





APELLIDOS Y NOMBRE / RAZÓN SOCIAL

JIMENEZ LOPEZ MARIA CARMEN

NIF

****5391*

EXPEDIENTE

1222338

RESOLUCIÓN

DENEGACIÓN DE LA AYUDA

DATOS DE MANTENIMIENTO UNIDADES

GRUPO DE PAGO

ZONAS DE LIMITACIONES NATURALES

Sup. Dec. Admisible

0,00

Sup. Resuelta

0,00

Sobredecl.

0,00

% Sobredecl.

0,00

RESUMEN DE PAGOS

IMPORTE (Euros)

	RESUELTO	FEADER	MAPA	CAPADR
A pagar	0,00	0,00	0,00	0,00

APLICACIÓN DE REDUCCIONES Y PENALIZACIONES (%)

Criterios de subvencionabilidad (1)	Presentación tardía	Omisión declaración	Condicionabilidad
100,00	0,00	0,00	0,00

IMPORTE (Euros)

Calculado(2)	Reducción	Penalización	Reducción Penalización (3)	Penalización adicional	Resuelto	FEADER	MAPA	CAPADR
0,00 €	0,00 €	0,00 €	0,00 €	0,00 €	0,00 €	0,00 €	0,00 €	0,00 €
Importe Unitario:	54,00 €	Nuevo Importe Unitario:	0,00 €					

RECINTOS PROPUESTOS

REF.	REFERENCIA SIGPAC	CULTIVO	S/R	USO SIGPAC	Sup. Dec. admisible	Sup. Campo	Sup. Determ.	Sup. Resuelta
170000004937684	14-042-020-00106-0002	OLIVAR	R		5,02		5,02	5,02
170000004937685	14-042-020-00106-0003	ALMENDROS	R		3,93		3,93	3,93
170000004937686	14-042-020-00108-0003	ALMENDROS	R		5,31		5,31	5,31

INCIDENCIAS

INCIDENCIA DESCRIPCIÓN

2454	Solicitante de intervención 6613 cuyo regimen de afiliacion a la SS no es ni el sistema especial agrario(cuenta ajena) ni autonomo con actividad agraria.
74018	Productor que no es agricultor a título principal, según los datos del ejercicio fiscal n-1 y seguridad socia.
74053	Importe inferior a 100 Euros

(1) Con incidencias que retienen pago o deniegan el expediente.

(2) Se calcula sobre superficie declarada admisible.

(3) Aplicación del artículo 16 bis del RD 147/2023.

(4) Expediente con algunos recintos de pastos permanentes ubicados en espacios protegidos donde la carga ganadera mínima será 0,1 UGM/ha.

Puede verificar la integridad de una copia de este documento mediante la lectura del código QR adjunto o mediante el acceso a la dirección <https://ws050.juntadeandalucia.es/verificarFirma> indicando el código de VERIFICACIÓN

FIRMADO POR

RAQUEL MARIA ESPIN CRESPO

17/10/2024

VERIFICACIÓN

Pk2jmJDVJQXVSF7B6ESWF6FEMYA9VL

PÁG. 693/3958





APELLIDOS Y NOMBRE / RAZÓN SOCIAL

JIMENEZ MARTIN FRANCISCO JOSE

NIF

****3817*

EXPEDIENTE

1116912

RESOLUCIÓN

DENEGACIÓN DE LA AYUDA

DATOS DE MANTENIMIENTO UNIDADES

GRUPO DE PAGO

ZONAS DE LIMITACIONES NATURALES

Sup. Dec. Admisible

0,00

Sup. Resuelta

0,00

Sobredecl.

0,00

% Sobredecl.

0,00

RESUMEN DE PAGOS

	IMPORTE (Euros)			
	RESUELTO	FEADER	MAPA	CAPADR
A pagar	0,00	0,00	0,00	0,00

APLICACIÓN DE REDUCCIONES Y PENALIZACIONES (%)

Crterios de subvencionabilidad (1)	Presentación tardía	Omisión declaración	Condicionalidad
100,00	0,00	0,00	0,00

IMPORTE (Euros)

Calculado(2)	Reducción	Penalización	Reducción Penalización (3)	Penalización adicional	Resuelto	FEADER	MAPA	CAPADR
0,00 €	0,00 €	0,00 €	0,00 €	0,00 €	0,00 €	0,00 €	0,00 €	0,00 €
Importe Unitario:	54,00 €	Nuevo Importe Unitario:	0,00 €					

INCIDENCIAS

INCIDENCIA DESCRIPCIÓN

- 74051 Solicitante de intervención 6613, que no declara ningun recinto en zona desfavorecida.
- 74053 Importe inferior a 100 Euros

(1) Con incidencias que retienen pago o deniegan el expediente.

(2) Se calcula sobre superficie declarada admisible.

(3) Aplicación del artículo 16 bis del RD 147/2023.

(4) Expediente con algunos recintos de pastos permanentes ubicados en espacios protegidos donde la carga ganadera mínima será 0,1 UGM/ha.

Puede verificar la integridad de una copia de este documento mediante la lectura del código QR adjunto o mediante el acceso a la dirección <https://ws050.juntadeandalucia.es/verificarFirma> indicando el código de VERIFICACIÓN

FIRMADO POR	RAQUEL MARIA ESPIN CRESPO	17/10/2024	
VERIFICACIÓN	Pk2jmJDVJQXVSF7B6ESWF6FEMYA9VL	PÁG. 694/3958	

**APELLIDOS Y NOMBRE / RAZÓN SOCIAL**

JIMENEZ MARTINEZ MARIA ISABEL

NIF

****5650*

EXPEDIENTE

1226600

RESOLUCIÓN

DENEGACIÓN DE LA AYUDA

DATOS DE MANTENIMIENTO UNIDADES

GRUPO DE PAGO	Sup. Dec. Admisible	Sup. Resuelta	Sobredecl.	% Sobredecl.
ZONAS DE LIMITACIONES NATURALES	0,00	0,00	0,00	0,00

RESUMEN DE PAGOS

	IMPORTE (Euros)			
	RESUELTO	FEADER	MAPA	CAPADR
A pagar	0,00	0,00	0,00	0,00

APLICACIÓN DE REDUCCIONES Y PENALIZACIONES (%)

Criterios de subvencionabilidad (1)	Presentación tardía	Omisión declaración	Condicionalidad
100,00	0,00	0,00	0,00

IMPORTE (Euros)

Calculado(2)	Reducción	Penalización	Reducción Penalización (3)	Penalización adicional	Resuelto	FEADER	MAPA	CAPADR
0,00 €	0,00 €	0,00 €	0,00 €	0,00 €	0,00 €	0,00 €	0,00 €	0,00 €
Importe Unitario:	54,00 €	Nuevo Importe Unitario:	0,00 €					

RECINTOS PROPUESTOS

REF.	REFERENCIA SIGPAC	CULTIVO	S/R	USO SIGPAC	Sup. Dec. admisible	Sup. Campo	Sup. Determ.	Sup. Resuelta
-1108265	14-042-008-00287-0001	OLIVAR	S		0,36		0,36	0,36
-1108264	14-042-008-00106-0001	OLIVAR	S		0,35		0,35	0,35
-597470	14-042-008-00116-0001	OLIVAR	R		1,12		1,12	1,12
-597458	14-042-008-00114-0001	OLIVAR	R		0,54		0,54	0,54
-597448	14-042-008-00113-0001	OLIVAR	R		0,15		0,15	0,15

INCIDENCIAS**INCIDENCIA DESCRIPCIÓN**

2454	Solicitante de intervención 6613 cuyo regimen de afiliacion a la SS no es ni el sistema especial agrario(cuenta ajena) ni autonomo con actividad agraria.
74018	Productor que no es agricultor a titulo principal, según los datos del ejercicio fiscal n-1 y seguridad socia.
74053	Importe inferior a 100 Euros

(1) Con incidencias que retienen pago o deniegan el expediente.

(2) Se calcula sobre superficie declarada admisible.

(3) Aplicación del artículo 16 bis del RD 147/2023.

(4) Expediente con algunos recintos de pastos permanentes ubicados en espacios protegidos donde la carga ganadera mínima será 0,1 UGM/ha.

Puede verificar la integridad de una copia de este documento mediante la lectura del código QR adjunto o mediante el acceso a la dirección <https://ws050.juntadeandalucia.es/verificarFirma> indicando el código de VERIFICACIÓN

FIRMADO POR

RAQUEL MARIA ESPIN CRESPO

17/10/2024

VERIFICACIÓN

Pk2jmJDVJQXVSF7B6ESWF6FEMYA9VL

PÁG. 695/3958



**APELLIDOS Y NOMBRE / RAZÓN SOCIAL**

JIMÉNEZ PEREA ISIDRO

NIF

***4402*

EXPEDIENTE

1148505

RESOLUCIÓN

DENEGACIÓN DE LA AYUDA

DATOS DE MANTENIMIENTO UNIDADES

GRUPO DE PAGO	Sup. Dec. Admisible	Sup. Resuelta	Sobredecl.	% Sobredecl.
ZONAS DE LIMITACIONES NATURALES	0,00	0,00	0,00	0,00

RESUMEN DE PAGOS

	IMPORTE (Euros)			
	RESUELTO	FEADER	MAPA	CAPADR
A pagar	0,00	0,00	0,00	0,00

APLICACIÓN DE REDUCCIONES Y PENALIZACIONES (%)

Criterios de subvencionabilidad (1)	Presentación tardía	Omisión declaración	Condicionidad
100,00	0,00	0,00	0,00

IMPORTE (Euros)

Calculado(2)	Reducción	Penalización	Reducción Penalización (3)	Penalización adicional	Resuelto	FEADER	MAPA	CAPADR
0,00 €	0,00 €	0,00 €	0,00 €	0,00 €	0,00 €	0,00 €	0,00 €	0,00 €
Importe Unitario:	54,00 €	Nuevo Importe Unitario:	0,00 €					

RECINTOS PROPUESTOS

REF.	REFERENCIA SIGPAC	CULTIVO	S/R	USO SIGPAC	Sup. Dec. admisible	Sup. Campo	Sup. Determ.	Sup. Resuelta
-991971	14-008-056-00080-0002	TITARROS	S		1,19		1,19	1,19
-991970	14-008-056-00081-0001	TITARROS	S		0,97		0,97	0,97
170000006435169	14-008-030-00220-0001	TRANQUILLÓN	S		0,94		0,94	0,94
170000006435170	14-008-030-00220-0007	TRANQUILLÓN	R		0,23		0,23	0,23
170000006435171	14-008-030-00221-0001	TRANQUILLÓN	R		2,04		2,04	2,04
170000006435172	14-008-030-00220-0007	TRANQUILLÓN	R		1,14		1,14	1,14
170000006435173	14-008-030-00220-0004	OLIVAR	S		0,16		0,16	0,16
170000006435176	14-008-030-00222-0001	TRANQUILLÓN	S		2,23		2,23	2,23
170000006435177	14-008-030-00223-0001	TRANQUILLÓN	S		1,60		1,60	1,60
170000006435179	14-008-056-00068-0001	TITARROS	S		0,38		0,38	0,38

INCIDENCIAS**INCIDENCIA DESCRIPCIÓN**

2454	Solicitante de intervención 6613 cuyo regimen de afiliación a la SS no es ni el sistema especial agrario(cuenta ajena) ni autonomo con actividad agraria.
74018	Productor que no es agricultor a título principal, según los datos del ejercicio fiscal n-1 y seguridad socia.
74053	Importe inferior a 100 Euros

(1) Con incidencias que retienen pago o deniegan el expediente.

(2) Se calcula sobre superficie declarada admisible.

(3) Aplicación del artículo 16 bis del RD 147/2023.

(4) Expediente con algunos recintos de pastos permanentes ubicados en espacios protegidos donde la carga ganadera mínima será 0,1 UGM/ha.

Puede verificar la integridad de una copia de este documento mediante la lectura del código QR adjunto o mediante el acceso a la dirección <https://ws050.juntadeandalucia.es/verificarFirma> indicando el código de VERIFICACIÓN

FIRMADO POR

RAQUEL MARIA ESPIN CRESPO

17/10/2024

VERIFICACIÓN

Pk2jmJDVJQXVSF7B6ESWF6FEMYA9VL

PÁG. 696/3958





APELLIDOS Y NOMBRE / RAZÓN SOCIAL

JIMENEZ RUZ ANDREA

NIF
****3600*

EXPEDIENTE

1235450

RESOLUCIÓN

DENEGACIÓN DE LA AYUDA

DATOS DE MANTENIMIENTO UNIDADES

GRUPO DE PAGO

ZONAS DE LIMITACIONES NATURALES

Sup. Dec. Admisible	Sup. Resuelta	Sobredecl.	% Sobredecl.
0,00	0,00	0,00	0,00

RESUMEN DE PAGOS

	IMPORTE (Euros)			
	RESUELTO	FEADER	MAPA	CAPADR
A pagar	0,00	0,00	0,00	0,00

APLICACIÓN DE REDUCCIONES Y PENALIZACIONES (%)

Criterios de subvencionabilidad (1)	Presentación tardía	Omisión declaración	Condicionalidad
100,00	0,00	0,00	0,00

IMPORTE (Euros)

Calculado(2)	Reducción	Penalización	Reducción Penalización (3)	Penalización adicional	Resuelto	FEADER	MAPA	CAPADR
0,00 €	0,00 €	0,00 €	0,00 €	0,00 €	0,00 €	0,00 €	0,00 €	0,00 €
Importe Unitario:	54,00 €	Nuevo Importe Unitario:	0,00 €					

RECINTOS PROPUESTOS

REF.	REFERENCIA SIGPAC	CULTIVO	S/R	USO SIGPAC	Sup. Dec. admisible	Sup. Campo	Sup. Determ.	Sup. Resuelta
-1366927	14-002-006-00023-0001	TRITICALE	R		3,77		3,77	3,77
-1366831	14-002-006-00017-0001	AJO	R		1,55		1,55	1,55
-1366820	14-002-006-00017-0001	AJO	R		8,45		8,45	8,45
1700000007076513	14-002-006-00016-0001	AJO	R		3,17		3,17	3,17

INCIDENCIAS

INCIDENCIA DESCRIPCIÓN

74018 Productor que no es agricultor a título principal, según los datos del ejercicio fiscal n-1 y seguridad socia.
74053 Importe inferior a 100 Euros

(1) Con incidencias que retienen pago o deniegan el expediente.

(2) Se calcula sobre superficie declarada admisible.

(3) Aplicación del artículo 16 bis del RD 147/2023.

(4) Expediente con algunos recintos de pastos permanentes ubicados en espacios protegidos donde la carga ganadera mínima será 0,1 UGM/ha.

Puede verificar la integridad de una copia de este documento mediante la lectura del código QR adjunto o mediante el acceso a la dirección <https://ws050.juntadeandalucia.es/verificarFirma> indicando el código de VERIFICACIÓN

FIRMADO POR

RAQUEL MARIA ESPIN CRESPO

17/10/2024

VERIFICACIÓN

Pk2jmJDVJQXVSF7B6ESWF6FEMYA9VL

PÁG. 697/3958





APELLIDOS Y NOMBRE / RAZÓN SOCIAL

JIMENEZ TRILLO JOSE MANUEL

NIF

***9915*

EXPEDIENTE

1034964

RESOLUCIÓN

DENEGACIÓN DE LA AYUDA

DATOS DE MANTENIMIENTO UNIDADES

GRUPO DE PAGO

ZONAS DE LIMITACIONES NATURALES

Sup. Dec. Admisible

0,59

Sup. Resuelta

0,59

Sobredecl.

0,00

% Sobredecl.

0,00

RESUMEN DE PAGOS

IMPORTE (Euros)

	RESUELTO	FEADER	MAPA	CAPADR
A pagar	0,00	0,00	0,00	0,00

APLICACIÓN DE REDUCCIONES Y PENALIZACIONES (%)

Criterios de subvencionabilidad (1)	Presentación tardía	Omisión declaración	Condicionalidad
100,00	0,00	0,00	0,00

IMPORTE (Euros)

Calculado(2)	Reducción	Penalización	Reducción Penalización (3)	Penalización adicional	Resuelto	FEADER	MAPA	CAPADR
31,86 €	0,00 €	0,00 €	0,00 €	0,00 €	0,00 €	0,00 €	0,00 €	0,00 €
Importe Unitario:	54,00 €	Nuevo Importe Unitario:	54,00 €					

RECINTOS PROPUESTOS

REF.	REFERENCIA SIGPAC	CULTIVO	S/R	USO SIGPAC	Sup. Dec. admisible	Sup. Campo	Sup. Determ.	Sup. Resuelta
170000005343399	14-038-007-00200-0001	OLIVAR	S		0,59		0,59	0,59

INCIDENCIAS

INCIDENCIA DESCRIPCIÓN

74053 Importe inferior a 100 Euros

(1) Con incidencias que retienen pago o deniegan el expediente.

(2) Se calcula sobre superficie declarada admisible.

(3) Aplicación del artículo 16 bis del RD 147/2023.

(4) Expediente con algunos recintos de pastos permanentes ubicados en espacios protegidos donde la carga ganadera mínima será 0,1 UGM/ha.

Puede verificar la integridad de una copia de este documento mediante la lectura del código QR adjunto o mediante el acceso a la dirección <https://ws050.juntadeandalucia.es/verificarFirma> indicando el código de VERIFICACIÓN

FIRMADO POR	RAQUEL MARIA ESPIN CRESPO	17/10/2024	
VERIFICACIÓN	Pk2jmJDVJQXVSF7B6ESWF6FEMYA9VL	PÁG. 698/3958	



APELLIDOS Y NOMBRE / RAZÓN SOCIAL

JIMENEZ VILLALBA FRANCISCA

NIF

***6372*

EXPEDIENTE

1164466

RESOLUCIÓN

DENEGACIÓN DE LA AYUDA

DATOS DE MANTENIMIENTO UNIDADES

GRUPO DE PAGO

ZONAS DE LIMITACIONES NATURALES

Sup. Dec. Admisible

0,00

Sup. Resuelta

0,00

Sobredecl.

0,00

% Sobredecl.

0,00

RESUMEN DE PAGOS

	IMPORTE (Euros)			
	RESUELTO	FEADER	MAPA	CAPADR
A pagar	0,00	0,00	0,00	0,00

APLICACIÓN DE REDUCCIONES Y PENALIZACIONES (%)

Crterios de subvencionabilidad (1)	Presentación tardía	Omisión declaración	Condicionalidad
100,00	0,00	0,00	0,00

IMPORTE (Euros)

Calculado(2)	Reducción	Penalización	Reducción Penalización (3)	Penalización adicional	Resuelto	FEADER	MAPA	CAPADR
0,00 €	0,00 €	0,00 €	0,00 €	0,00 €	0,00 €	0,00 €	0,00 €	0,00 €
Importe Unitario:	54,00 €	Nuevo Importe Unitario:	0,00 €					

RECINTOS PROPUESTOS

REF.	REFERENCIA SIGPAC	CULTIVO	S/R	USO SIGPAC	Sup. Dec. admisible	Sup. Campo	Sup. Determ.	Sup. Resuelta
1700000006163772	14-042-037-00127-0001	OLIVAR	R		7,50		7,50	7,50
1700000006163773	14-042-037-00128-0001	OLIVAR	R		0,23		0,23	0,23
1700000006163774	14-042-037-00132-0001	OLIVAR	R		0,76		0,76	0,76
1700000006163775	14-042-037-00187-0003	OLIVAR	S		7,29		7,29	7,29
1700000006163776	14-042-037-00129-0001	OLIVAR	R		1,12		1,12	1,12
1700000006163777	14-042-037-00129-0003	OLIVAR	S		0,02		0,02	0,02
1700000006163783	14-042-037-00187-0001	OLIVAR	R		0,23		0,23	0,23
1700000006163784	14-042-037-00129-0002	OLIVAR	S		0,02		0,02	0,02
1700000006163785	14-042-037-00149-0001	OLIVAR	S		0,92		0,92	0,92

INCIDENCIAS

INCIDENCIA DESCRIPCIÓN

2454	Solicitante de intervención 6613 cuyo regimen de afiliacion a la SS no es ni el sistema especial agrario(cuenta ajena) ni autonomo con actividad agraria.
74018	Productor que no es agricultor a titulo principal, según los datos del ejercicio fiscal n-1 y seguridad socia.
74053	Importe inferior a 100 Euros

(1) Con incidencias que retienen pago o deniegan el expediente.

(2) Se calcula sobre superficie declarada admisible.

(3) Aplicación del artículo 16 bis del RD 147/2023.

(4) Expediente con algunos recintos de pastos permanentes ubicados en espacios protegidos donde la carga ganadera mínima será 0,1 UGM/ha.

Puede verificar la integridad de una copia de este documento mediante la lectura del código QR adjunto o mediante el acceso a la dirección <https://ws050.juntadeandalucia.es/verificarFirma> indicando el código de VERIFICACIÓN

FIRMADO POR	RAQUEL MARIA ESPIN CRESPO	17/10/2024	
VERIFICACIÓN	Pk2jmJDVJQXVSF7B6ESWF6FEMYA9VL	PÁG. 699/3958	



APELLIDOS Y NOMBRE / RAZÓN SOCIAL

JIMENEZ VILLALBA MARIA PILAR

NIF

***2273*

EXPEDIENTE

1164449

RESOLUCIÓN

DENEGACIÓN DE LA AYUDA

DATOS DE MANTENIMIENTO UNIDADES

GRUPO DE PAGO	Sup. Dec. Admisible	Sup. Resuelta	Sobredecl.	% Sobredecl.
ZONAS DE LIMITACIONES NATURALES	0,00	0,00	0,00	0,00

RESUMEN DE PAGOS

	IMPORTE (Euros)			
	RESUELTO	FEADER	MAPA	CAPADR
A pagar	0,00	0,00	0,00	0,00

APLICACIÓN DE REDUCCIONES Y PENALIZACIONES (%)

Criterios de subvencionabilidad (1)	Presentación tardía	Omisión declaración	Condicionabilidad
100,00	0,00	0,00	0,00

IMPORTE (Euros)

Calculado(2)	Reducción	Penalización	Reducción Penalización (3)	Penalización adicional	Resuelto	FEADER	MAPA	CAPADR
0,00 €	0,00 €	0,00 €	0,00 €	0,00 €	0,00 €	0,00 €	0,00 €	0,00 €
Importe Unitario:	54,00 €	Nuevo Importe Unitario:	0,00 €					

RECINTOS PROPUESTOS

REF.	REFERENCIA SIGPAC	CULTIVO	S/R	USO SIGPAC	Sup. Dec. admisible	Sup. Campo	Sup. Determ.	Sup. Resuelta
170000002732883	14-042-034-00105-0001	OLIVAR	R		4,41		4,41	4,41
170000002732884	14-042-015-00150-0004	OLIVAR	S		3,30		3,30	3,30
170000002732885	14-042-015-00150-0001	GIRASOL	S		9,72		9,72	9,72

INCIDENCIAS

INCIDENCIA DESCRIPCIÓN

2454	Solicitante de intervención 6613 cuyo regimen de afiliacion a la SS no es ni el sistema especial agrario(cuenta ajena) ni autonomo con actividad agraria.
74018	Productor que no es agricultor a título principal, según los datos del ejercicio fiscal n-1 y seguridad socia.
74053	Importe inferior a 100 Euros

(1) Con incidencias que retienen pago o deniegan el expediente.

(2) Se calcula sobre superficie declarada admisible.

(3) Aplicación del artículo 16 bis del RD 147/2023.

(4) Expediente con algunos recintos de pastos permanentes ubicados en espacios protegidos donde la carga ganadera mínima será 0,1 UGM/ha.

Puede verificar la integridad de una copia de este documento mediante la lectura del código QR adjunto o mediante el acceso a la dirección <https://ws050.juntadeandalucia.es/verificarFirma> indicando el código de VERIFICACIÓN

FIRMADO POR	RAQUEL MARIA ESPIN CRESPO	17/10/2024
VERIFICACIÓN	Pk2jmJDVJQXVSF7B6ESWF6FEMYA9VL	PÁG. 700/3958





APELLIDOS Y NOMBRE / RAZÓN SOCIAL

JOVEN MARTOS MARÍA LUISA

NIF

***9172*

EXPEDIENTE

1281400

RESOLUCIÓN

DENEGACIÓN DE LA AYUDA

DATOS DE MANTENIMIENTO UNIDADES

GRUPO DE PAGO

ZONAS DE LIMITACIONES NATURALES

Sup. Dec. Admisible

0,00

Sup. Resuelta

0,00

Sobredecl.

0,00

% Sobredecl.

0,00

RESUMEN DE PAGOS

	IMPORTE (Euros)			
	RESUELTO	FEADER	MAPA	CAPADR
A pagar	0,00	0,00	0,00	0,00

APLICACIÓN DE REDUCCIONES Y PENALIZACIONES (%)

Crterios de subvencionabilidad (1)	Presentación tardía	Omisión declaración	Condicionalidad
100,00	0,00	0,00	0,00

IMPORTE (Euros)

Calculado(2)	Reducción	Penalización	Reducción adicional (3)	Penalización adicional	Resuelto	FEADER	MAPA	CAPADR
0,00 €	0,00 €	0,00 €	0,00 €	0,00 €	0,00 €	0,00 €	0,00 €	0,00 €
Importe Unitario:	54,00 €	Nuevo Importe Unitario:	0,00 €					

RECINTOS PROPUESTOS

REF.	REFERENCIA SIGPAC	CULTIVO	S/R	USO SIGPAC	Sup. Dec. admisible	Sup. Campo	Sup. Determ.	Sup. Resuelta
4597325	14-016-005-00126-0001	PASTOS PERMANENTES DE 5 O MAS AÑOS	S		0,26		0,26	0,26
4597331	14-016-005-00126-0002	PASTOS PERMANENTES DE 5 O MAS AÑOS	S		0,90		0,90	0,90
6865263	14-016-005-00104-0001	PASTOS PERMANENTES DE 5 O MAS AÑOS	S		11,53		11,53	11,53
6865268	14-016-005-00105-0001	PASTOS PERMANENTES DE 5 O MAS AÑOS	S		0,10		0,10	0,00
6865269	14-016-005-00109-0002	PASTOS PERMANENTES DE 5 O MAS AÑOS	S		4,33		4,33	0,00
6865276	14-016-010-00003-0002	PASTOS PERMANENTES DE 5 O MAS AÑOS	S		37,66		37,66	0,00
6865280	14-016-010-00003-0003	PASTOS DE MENOS DE 5 AÑOS	R		0,51		0,51	0,00
6865283	14-016-010-00003-0004	PASTOS PERMANENTES DE 5 O MAS AÑOS	S		0,49		0,49	0,00
1700000006183214	14-016-005-00099-0001	PASTOS PERMANENTES DE 5 O MAS AÑOS	S		15,30		15,30	15,30
1700000006183215	14-016-005-00221-0001	PASTOS PERMANENTES DE 5 O MAS AÑOS	S		0,54		0,54	0,54
1700000006183216	14-016-005-00101-0001	PASTOS PERMANENTES DE 5 O MAS AÑOS	S		25,68		25,68	25,68
1700000006183217	14-016-005-00114-0001	PASTOS PERMANENTES DE 5 O MAS AÑOS	S		25,84		25,84	25,84
1700000006183218	14-016-005-00127-0003	PASTOS PERMANENTES DE 5 O MAS AÑOS	S		7,05		7,05	7,05
1700000006183219	14-016-005-00209-0002	PASTOS PERMANENTES DE 5 O MAS AÑOS	S		5,69		5,69	5,69
1700000006183220	14-016-005-00128-0001	PASTOS PERMANENTES DE 5 O MAS AÑOS	S		3,87		3,87	3,87
1700000006183221	14-016-005-00126-0004	PASTOS PERMANENTES DE 5 O MAS AÑOS	S		4,36		4,36	4,36
1700000006183222	14-016-005-00100-0001	PASTOS PERMANENTES DE 5 O MAS AÑOS	S		4,54		4,54	4,54

INCIDENCIAS

INCIDENCIA DESCRIPCIÓN

3790	Recinto declarado inactivo Recinto:14-016-005-00105-00001 Cultivo: - Recinto:14-016-005-00109-00002 Cultivo: - Recinto:14-016-010-00003-00002 Cultivo: - Recinto:14-016-010-00003-00003 Cultivo: - Recinto:14-016-010-00003-00004 Cultivo: -
74018	Productor que no es agricultor a título principal, según los datos del ejercicio fiscal n-1 y seguridad socia.
74053	Importe inferior a 100 Euros

(1) Con incidencias que retienen pago o deniegan el expediente.

(2) Se calcula sobre superficie declarada admisible.

(3) Aplicación del artículo 16 bis del RD 147/2023.

(4) Expediente con algunos recintos de pastos permanentes ubicados en espacios protegidos donde la carga ganadera mínima será 0,1 UGM/ha.

Puede verificar la integridad de una copia de este documento mediante la lectura del código QR adjunto o mediante el acceso a la dirección <https://ws050.juntadeandalucia.es/verificarFirma> indicando el código de VERIFICACIÓN

FIRMADO POR

RAQUEL MARIA ESPIN CRESPO

17/10/2024

VERIFICACIÓN

Pk2jmJDVJQXVSF7B6ESWF6FEMYA9VL

PÁG. 701/3958





Datos considerados para el Cálculo de la Carga Ganadera del expediente

Superficie determinada para Cálculo Carga Ganadera: 105,56 ha
Carga Ganadera del Expediente: 0,65 ugm/ha (4)

Explotación	Especie	Ugm Calculada para CG
ES140160000134	OVINA	27,63
ES140160000134	PORCINO	17,62
ES140160000272	PORCINO	21,70
ES140160000682	CAPRINA	0,07
ES140160000682	OVINA	0,42
ES140160000682	PORCINO	0,73

Recintos Determinados para el Cálculo de Garga Ganadera

REF.	REFERENCIA SIGPAC	CULTIVO	DESCRIPCIÓN CULTIVO	S/R	SUP. RESEUELTA (ha)
4597325	14-016-005-00126-00001	62000	PASTOS PERMANENTES DE 5 O MAS AÑOS-SIN VARIEDAD	S	0,26
4597331	14-016-005-00126-00002	62000	PASTOS PERMANENTES DE 5 O MAS AÑOS-SIN VARIEDAD	S	0,90
6865263	14-016-005-00104-00001	62000	PASTOS PERMANENTES DE 5 O MAS AÑOS-SIN VARIEDAD	S	11,53
6865268	14-016-005-00105-00001	62000	PASTOS PERMANENTES DE 5 O MAS AÑOS-SIN VARIEDAD	S	0,00
6865269	14-016-005-00109-00002	62000	PASTOS PERMANENTES DE 5 O MAS AÑOS-SIN VARIEDAD	S	0,00
1700000006183214	14-016-005-00099-00001	62000	PASTOS PERMANENTES DE 5 O MAS AÑOS-SIN VARIEDAD	S	15,30
1700000006183215	14-016-005-00221-00001	62000	PASTOS PERMANENTES DE 5 O MAS AÑOS-SIN VARIEDAD	S	0,54
1700000006183216	14-016-005-00101-00001	62000	PASTOS PERMANENTES DE 5 O MAS AÑOS-SIN VARIEDAD	S	25,68
1700000006183217	14-016-005-00114-00001	62000	PASTOS PERMANENTES DE 5 O MAS AÑOS-SIN VARIEDAD	S	25,84
1700000006183218	14-016-005-00127-00003	62000	PASTOS PERMANENTES DE 5 O MAS AÑOS-SIN VARIEDAD	S	7,05
1700000006183219	14-016-005-00209-00002	62000	PASTOS PERMANENTES DE 5 O MAS AÑOS-SIN VARIEDAD	S	5,69
1700000006183220	14-016-005-00128-00001	62000	PASTOS PERMANENTES DE 5 O MAS AÑOS-SIN VARIEDAD	S	3,87
1700000006183221	14-016-005-00126-00004	62000	PASTOS PERMANENTES DE 5 O MAS AÑOS-SIN VARIEDAD	S	4,36
1700000006183222	14-016-005-00100-00001	62000	PASTOS PERMANENTES DE 5 O MAS AÑOS-SIN VARIEDAD	S	4,54

Incidencias de carga ganadera

INCIDENCIA DESCRIPCIÓN

3790	Recinto declarado inactivo Recinto:14-016-005-00105-00001 Cultivo: - Recinto:14-016-005-00109-00002 Cultivo: - Recinto:14-016-010-00003-00002 Cultivo: - Recinto:14-016-010-00003-00003 Cultivo: - Recinto:14-016-010-00003-00004 Cultivo: -
86128	Recinto de Forrajeras que no ha contabilizado para Carga Ganadera por no tener una explotación válida para el cálculo de la Carga Ganadera Recinto:14-016-010-00003-00002 Cultivo:62 PASTOS PERMANENTES DE 5 O MAS AÑOS- Recinto:14-016-010-00003-00003 Cultivo:63 PASTOS DE MENOS DE 5 AÑOS- Recinto:14-016-010-00003-00004 Cultivo:62 PASTOS PERMANENTES DE 5 O MAS AÑOS-

(1) Con incidencias que retienen pago o deniegan el expediente.

(2) Se calcula sobre superficie declarada admisible.

(3) Aplicación del artículo 16 bis del RD 147/2023.

(4) Expediente con algunos recintos de pastos permanentes ubicados en espacios protegidos donde la carga ganadera mínima será 0,1 UGM/ha.

Puede verificar la integridad de una copia de este documento mediante la lectura del código QR adjunto o mediante el acceso a la dirección <https://ws050.juntadeandalucia.es/verificarFirma> indicando el código de VERIFICACIÓN

FIRMADO POR

RAQUEL MARIA ESPIN CRESPO

17/10/2024

VERIFICACIÓN

Pk2jmJDVJQXVSF7B6ESWF6FEMYA9VL

PÁG. 702/3958





APELLIDOS Y NOMBRE / RAZÓN SOCIAL

JURADO GARCIA JUAN

NIF

****8374*

EXPEDIENTE

1117178

RESOLUCIÓN

DENEGACIÓN DE LA AYUDA

DATOS DE MANTENIMIENTO UNIDADES

GRUPO DE PAGO

ZONAS DE LIMITACIONES NATURALES

**Sup. Dec.
Admisible**
0,00

**Sup.
Resuelta**
0,00

Sobredecl.
0,00

% Sobredecl.
0,00

RESUMEN DE PAGOS

	IMPORTE (Euros)			
	RESUELTO	FEADER	MAPA	CAPADR
A pagar	0,00	0,00	0,00	0,00

APLICACIÓN DE REDUCCIONES Y PENALIZACIONES (%)

Crterios de subvencionabilidad (1)	Presentación tardía	Omisión declaración	Condicionalidad
100,00	0,00	0,00	0,00

IMPORTE (Euros)

Calculado(2)	Reducción	Penalización	Reducción Penalización (3)	Penalización adicional	Resuelto	FEADER	MAPA	CAPADR
0,00 €	0,00 €	0,00 €	0,00 €	0,00 €	0,00 €	0,00 €	0,00 €	0,00 €
Importe Unitario:	54,00 €	Nuevo Importe Unitario:	0,00 €					

RECINTOS PROPUESTOS

REF.	REFERENCIA SIGPAC	CULTIVO	S/R	USO SIGPAC	Sup. Dec. admisible	Sup. Campo	Sup. Determ.	Sup. Resuelta
-1526298	14-038-005-00224-0001	OLIVAR	S		1,02		1,02	1,02
1700000005375376	14-002-041-00061-0003	OLIVAR	S		0,04		0,04	0,04
1700000005375377	14-002-041-00067-0001	OLIVAR	S		3,70		3,70	3,70
1700000005375378	14-038-005-00172-0002	OLIVAR	S		0,16		0,16	0,16
1700000005375379	14-038-005-00071-0001	OLIVAR	S		0,73		0,73	0,73
1700000005375380	14-038-005-00071-0002	OLIVAR	S		0,17		0,17	0,17
1700000005375381	14-038-005-00170-0001	OLIVAR	S		0,02		0,02	0,02
1700000005375382	14-038-005-00067-0001	OLIVAR	S		0,98		0,98	0,98
1700000005375383	14-038-005-09006-0004	OLIVAR	S		0,04		0,04	0,04
1700000005375384	14-038-005-00199-0001	OLIVAR	S		0,03		0,03	0,03
1700000005375385	14-038-005-00024-0001	OLIVAR	S		0,01		0,01	0,01
1700000005375386	14-038-005-00025-0001	OLIVAR	S		0,58		0,58	0,58
1700000005375387	14-038-005-00026-0001	OLIVAR	S		0,07		0,07	0,07
1700000005375388	14-038-005-00085-0002	OLIVAR	S		0,10		0,10	0,10
1700000005375389	14-038-005-00086-0001	OLIVAR	S		0,45		0,45	0,45
1700000005375390	14-038-004-00036-0002	OLIVAR	S		0,81		0,81	0,81
1700000005375391	14-038-004-00037-0001	OLIVAR	S		0,01		0,01	0,01

INCIDENCIAS

INCIDENCIA DESCRIPCIÓN

74018	Productor que no es agricultor a título principal, según los datos del ejercicio fiscal n-1 y seguridad socia.
74053	Importe inferior a 100 Euros

(1) Con incidencias que retienen pago o deniegan el expediente.

(2) Se calcula sobre superficie declarada admisible.

(3) Aplicación del artículo 16 bis del RD 147/2023.

(4) Expediente con algunos recintos de pastos permanentes ubicados en espacios protegidos donde la carga ganadera mínima será 0,1 UGM/ha.

Puede verificar la integridad de una copia de este documento mediante la lectura del código QR adjunto o mediante el acceso a la dirección <https://ws050.juntadeandalucia.es/verificarFirma> indicando el código de VERIFICACIÓN

FIRMADO POR

RAQUEL MARIA ESPIN CRESPO

17/10/2024

VERIFICACIÓN

Pk2jmJDVJQXVSF7B6ESWF6FEMYA9VL

PÁG. 703/3958





APELLIDOS Y NOMBRE / RAZÓN SOCIAL

JURADO PEÑAS NICASIO

NIF

****8353*

EXPEDIENTE

1063295

RESOLUCIÓN

DENEGACIÓN DE LA AYUDA

DATOS DE MANTENIMIENTO UNIDADES

GRUPO DE PAGO

ZONAS DE LIMITACIONES NATURALES

**Sup. Dec.
Admisible**

0,00

**Sup.
Resuelta**

0,00

Sobredecl.

0,00

% Sobredecl.

0,00

RESUMEN DE PAGOS

	IMPORTE (Euros)			
	RESUELTO	FEADER	MAPA	CAPADR
A pagar	0,00	0,00	0,00	0,00

APLICACIÓN DE REDUCCIONES Y PENALIZACIONES (%)

Criterios de subvencionabilidad (1)	Presentación tardía	Omisión declaración	Condicionidad
100,00	0,00	0,00	0,00

IMPORTE (Euros)

Calculado(2)	Reducción	Penalización	Reducción Penalización (3)	Penalización adicional	Resuelto	FEADER	MAPA	CAPADR
0,00 €	0,00 €	0,00 €	0,00 €	0,00 €	0,00 €	0,00 €	0,00 €	0,00 €
Importe Unitario:	54,00 €	Nuevo Importe Unitario:	0,00 €					

(1) Con incidencias que retienen pago o deniegan el expediente.

(2) Se calcula sobre superficie declarada admisible.

(3) Aplicación del artículo 16 bis del RD 147/2023.

(4) Expediente con algunos recintos de pastos permanentes ubicados en espacios protegidos donde la carga ganadera mínima será 0,1 UGM/ha.

Puede verificar la integridad de una copia de este documento mediante la lectura del código QR adjunto o mediante el acceso a la dirección <https://ws050.juntadeandalucia.es/verificarFirma> indicando el código de VERIFICACIÓN

FIRMADO POR	RAQUEL MARIA ESPIN CRESPO	17/10/2024	
VERIFICACIÓN	Pk2jmJDVJQXVSF7B6ESWF6FEMYA9VL	PÁG. 704/3958	



RECINTOS PROPUESTOS

REF.	REFERENCIA SIGPAC	CULTIVO	S/R	USO SIGPAC	Sup. Dec. admisible	Sup. Campo	Sup. Determ.	Sup. Resuelta
-1249574	14-035-042-00107-0002	TRIGO BLANDO	S		2,13		2,13	2,13
-1212745	14-035-009-00274-0001	BARBECHO TRADICIONAL	S		0,37		0,37	0,37
-461944	14-035-021-00224-0001	BARBECHO TRADICIONAL	S		0,41		0,41	0,41
-49023	14-035-046-00075-0001	BARBECHO TRADICIONAL	S		0,59		0,59	0,59
4104828	14-035-017-00538-0001	BARBECHO TRADICIONAL	S		1,92		1,92	1,92
4768510	14-035-017-00454-0001	CEBADA	S		1,24		1,24	1,24
1700000006168295	14-008-024-00020-0001	BARBECHO TRADICIONAL	S		0,46		0,46	0,00
1700000006168296	14-035-042-00006-0001	TRIGO BLANDO	S		0,33		0,33	0,31
1700000006168297	14-035-042-00007-0001	TRIGO BLANDO	S		0,37		0,37	0,37
1700000006168298	14-035-016-00167-0001	TRIGO BLANDO	S		2,09		2,09	2,09
1700000006168300	14-035-016-00150-0001	CEBADA	S		0,71		0,71	0,71
1700000006168301	14-035-043-00384-0001	TRIGO BLANDO	S		0,17		0,17	0,17
1700000006168302	14-035-043-00385-0001	TRIGO BLANDO	S		0,13		0,13	0,13
1700000006168303	14-035-043-00151-0001	TRIGO BLANDO	S		1,43		1,43	1,43
1700000006168304	14-035-016-00145-0001	CEBADA	S		0,56		0,56	0,56
1700000006168305	14-035-016-00148-0001	CEBADA	S		0,41		0,41	0,41
1700000006168307	14-035-010-00090-0002	TRIGO BLANDO	S		0,43		0,43	0,43
1700000006168309	14-035-016-00154-0001	CEBADA	S		0,51		0,51	0,51
1700000006168310	14-035-016-00146-0001	CEBADA	S		0,06		0,06	0,06
1700000006168311	14-035-016-00147-0001	CEBADA	S		0,08		0,08	0,08
1700000006168313	14-035-022-00326-0001	BARBECHO TRADICIONAL	S		0,85		0,85	0,85
1700000006168315	14-035-019-00753-0004	BARBECHO TRADICIONAL	S		0,70		0,70	0,70
1700000006168316	14-035-021-00097-0001	BARBECHO TRADICIONAL	S		0,09		0,09	0,09
1700000006168317	14-035-021-00098-0001	BARBECHO TRADICIONAL	S		0,34		0,34	0,34
1700000006168318	14-035-046-00193-0001	TRIGO BLANDO	S		0,55		0,55	0,53
1700000006168320	14-035-053-00442-0001	CEBADA	S		0,71		0,71	0,71
1700000006168321	14-035-021-00096-0001	BARBECHO TRADICIONAL	S		0,35		0,35	0,35
1700000006168322	14-035-044-00028-0001	BARBECHO TRADICIONAL	S		1,19		1,19	1,19
1700000006168323	14-008-027-00002-0001	TRIGO BLANDO	S		2,45		2,45	2,45
1700000006168325	14-035-046-00231-0001	TRIGO BLANDO	S		1,05		1,05	1,05

INCIDENCIAS

INCIDENCIA DESCRIPCIÓN

- 2454 Solicitante de intervención 6613 cuyo regimen de afiliación a la SS no es ni el sistema especial agrario(cuenta ajena) ni autonomo con actividad agraria.
- 3795 Recinto declarado con una situación de riesgo de abandono.
Recinto:14-035-021-00096-00001 Cultivo: -
Recinto:14-035-021-00097-00001 Cultivo: -
Recinto:14-035-021-00098-00001 Cultivo: -
- 4272 Verifica que las líneas de declaración de las Solicitudes Únicas no tienen solapes con la capa de Retroactividad Gráfica (ambas de la misma campaña) a nivel de expediente/línea de declaración gráfica de la solicitud.
Recinto:14-035-042-00006-00001 Cultivo: - Agregado de la referencia del recinto.:0 Zona de la referencia del recinto.:0 Superficie solapada.:0,02 Id. Incid.:98193116
Recinto:14-035-046-00193-00001 Cultivo: - Agregado de la referencia del recinto.:0 Zona de la referencia del recinto.:0 Superficie solapada.:0,02 Id. Incid.:98193117
- 74018 Productor que no es agricultor a título principal, según los datos del ejercicio fiscal n-1 y seguridad socia.
- 74053 Importe inferior a 100 Euros

Datos considerados para el Cálculo de la Carga Ganadera del expediente

Superficie determinada para Cálculo Carga Ganadera: 0,00 ha
Carga Ganadera del Expediente: 0,00 ugm/ha

(1) Con incidencias que retienen pago o deniegan el expediente.
(2) Se calcula sobre superficie declarada admisible.
(3) Aplicación del artículo 16 bis del RD 147/2023.
(4) Expediente con algunos recintos de pastos permanentes ubicados en espacios protegidos donde la carga ganadera mínima será 0,1 UGM/ha.

Puede verificar la integridad de una copia de este documento mediante la lectura del código QR adjunto o mediante el acceso a la dirección https://ws050.juntadeandalucia.es/verificarFirma indicando el código de VERIFICACIÓN			
FIRMADO POR	RAQUEL MARIA ESPIN CRESPO	17/10/2024	
VERIFICACIÓN	Pk2jmJDVJQXVSF7B6ESWF6FEMYA9VL	PÁG. 705/3958	



Incidencias de carga ganadera

INCIDENCIA DESCRIPCIÓN

3795	Recinto declarado con una situación de riesgo de abandono. Recinto:14-035-021-00097-00001 Cultivo: - Recinto:14-035-021-00098-00001 Cultivo: - Recinto:14-035-021-00096-00001 Cultivo: -
86132	Recinto superficie forrajera que no realiza la actividad de producción de pastoreo. Recinto:14-035-009-00274-00001 Cultivo:20000 BARBECHO TRADICIONAL-SIN VARIEDAD Secano Recinto:14-035-021-00224-00001 Cultivo:20000 BARBECHO TRADICIONAL-SIN VARIEDAD Secano Recinto:14-035-046-00075-00001 Cultivo:20000 BARBECHO TRADICIONAL-SIN VARIEDAD Secano Recinto:14-035-017-00538-00001 Cultivo:20000 BARBECHO TRADICIONAL-SIN VARIEDAD Secano Recinto:14-008-024-00020-00001 Cultivo:20000 BARBECHO TRADICIONAL-SIN VARIEDAD Secano Recinto:14-035-022-00326-00001 Cultivo:20000 BARBECHO TRADICIONAL-SIN VARIEDAD Secano Recinto:14-035-019-00753-00004 Cultivo:20000 BARBECHO TRADICIONAL-SIN VARIEDAD Secano Recinto:14-035-021-00097-00001 Cultivo:20000 BARBECHO TRADICIONAL-SIN VARIEDAD Secano Recinto:14-035-021-00098-00001 Cultivo:20000 BARBECHO TRADICIONAL-SIN VARIEDAD Secano Recinto:14-035-021-00096-00001 Cultivo:20000 BARBECHO TRADICIONAL-SIN VARIEDAD Secano Recinto:14-035-044-00028-00001 Cultivo:20000 BARBECHO TRADICIONAL-SIN VARIEDAD Secano

(1) Con incidencias que retienen pago o deniegan el expediente.
(2) Se calcula sobre superficie declarada admisible.
(3) Aplicación del artículo 16 bis del RD 147/2023.
(4) Expediente con algunos recintos de pastos permanentes ubicados en espacios protegidos donde la carga ganadera mínima será 0,1 UGM/ha.

Puede verificar la integridad de una copia de este documento mediante la lectura del código QR adjunto o mediante el acceso a la dirección <https://ws050.juntadeandalucia.es/verificarFirma> indicando el código de VERIFICACIÓN

FIRMADO POR	RAQUEL MARIA ESPIN CRESPO	17/10/2024	
VERIFICACIÓN	Pk2jmJDVJQXVSF7B6ESWF6FEMYA9VL	PÁG. 706/3958	



APELLIDOS Y NOMBRE / RAZÓN SOCIAL

JURADO RODRIGUEZ MANUEL

NIF

****3251*

EXPEDIENTE

1093379

RESOLUCIÓN

DENEGACIÓN DE LA AYUDA

DATOS DE MANTENIMIENTO UNIDADES

GRUPO DE PAGO

ZONAS DE LIMITACIONES NATURALES

Sup. Dec. Admisible
0,74

Sup. Resuelta
0,74

Sobredecl.
0,00

% Sobredecl.
0,00

RESUMEN DE PAGOS

	IMPORTE (Euros)			
	RESUELTO	FEADER	MAPA	CAPADR
A pagar	0,00	0,00	0,00	0,00

APLICACIÓN DE REDUCCIONES Y PENALIZACIONES (%)

Crterios de subvencionabilidad (1)	Presentación tardía	Omisión declaración	Condicionalidad
100,00	0,00	0,00	0,00

IMPORTE (Euros)

Calculado(2)	Reducción	Penalización	Reducción Penalización (3)	Penalización adicional	Resuelto	FEADER	MAPA	CAPADR
39,96 €	0,00 €	0,00 €	0,00 €	0,00 €	0,00 €	0,00 €	0,00 €	0,00 €
Importe Unitario:	54,00 €	Nuevo Importe Unitario:	54,00 €					

RECINTOS PROPUESTOS

REF.	REFERENCIA SIGPAC	CULTIVO	S/R	USO SIGPAC	Sup. Dec. admisible	Sup. Campo	Sup. Determ.	Sup. Resuelta
170000005825078	14-004-015-00324-0001	OLIVAR	S		0,32		0,32	0,32
170000005825089	14-004-016-00157-0002	OLIVAR	S		0,32		0,32	0,32
170000005825090	14-004-016-00323-0001	OLIVAR	S		0,10		0,10	0,10

INCIDENCIAS

INCIDENCIA DESCRIPCIÓN

74053 Importe inferior a 100 Euros

(1) Con incidencias que retienen pago o deniegan el expediente.

(2) Se calcula sobre superficie declarada admisible.

(3) Aplicación del artículo 16 bis del RD 147/2023.

(4) Expediente con algunos recintos de pastos permanentes ubicados en espacios protegidos donde la carga ganadera mínima será 0,1 UGM/ha.

Puede verificar la integridad de una copia de este documento mediante la lectura del código QR adjunto o mediante el acceso a la dirección <https://ws050.juntadeandalucia.es/verificarFirma> indicando el código de VERIFICACIÓN

FIRMADO POR	RAQUEL MARIA ESPIN CRESPO	17/10/2024	
VERIFICACIÓN	Pk2jmJDVJQXVSF7B6ESWF6FEMYA9VL	PÁG. 707/3958	



APELLIDOS Y NOMBRE / RAZÓN SOCIAL

JURADO SERRANO DIEGO

NIF

****2444*

EXPEDIENTE

1268347

RESOLUCIÓN

DENEGACIÓN DE LA AYUDA

DATOS DE MANTENIMIENTO UNIDADES

GRUPO DE PAGO

ZONAS DE LIMITACIONES NATURALES

Sup. Dec. Admisible

0,00

Sup. Resuelta

0,00

Sobredecl.

0,00

% Sobredecl.

0,00

RESUMEN DE PAGOS

IMPORTE (Euros)

	RESUELTO	FEADER	MAPA	CAPADR
A pagar	0,00	0,00	0,00	0,00

APLICACIÓN DE REDUCCIONES Y PENALIZACIONES (%)

Criterios de subvencionabilidad (1)	Presentación tardía	Omisión declaración	Condicionalidad
100,00	0,00	0,00	0,00

IMPORTE (Euros)

Calculado(2)	Reducción	Penalización	Reducción adicional	Penalización adicional	Resuelto	FEADER	MAPA	CAPADR
0,00 €	0,00 €	0,00 €	0,00 €	0,00 €	0,00 €	0,00 €	0,00 €	0,00 €
Importe Unitario:	54,00 €	Nuevo Importe Unitario:	0,00 €					

RECINTOS PROPUESTOS

REF.	REFERENCIA SIGPAC	CULTIVO	S/R	USO SIGPAC	Sup. Dec. admisible	Sup. Campo	Sup. Determ.	Sup. Resuelta
5492022	14-054-045-00011-0003	OLIVAR	S		16,95		16,95	16,95
1700000005174546	14-054-045-00002-0002	PASTOS PERMANENTES DE 5 O MAS AÑOS	S		22,18		22,18	22,18
1700000005174557	14-054-038-00057-0002	OLIVAR	S		4,18		4,18	4,18
1700000005174560	14-054-045-00011-0007	PASTOS PERMANENTES DE 5 O MAS AÑOS	S		0,86		0,86	0,86
1700000005174562	14-054-037-00033-0002	PASTOS PERMANENTES DE 5 O MAS AÑOS	S		31,12		31,12	31,12
1700000005174565	14-054-044-00024-0001	OLIVAR	S		2,59		2,59	2,59
1700000005174566	14-054-044-00025-0001	OLIVAR	S		0,38		0,38	0,38
1700000005174567	14-054-037-00032-0006	OLIVAR	S		0,77		0,77	0,77
1700000005174568	14-054-037-00032-0007	OLIVAR	S		0,13		0,13	0,13
1700000005174570	14-054-037-00032-0018	OLIVAR	S		0,11		0,11	0,11
1700000005174572	14-054-037-00032-0009	PASTOS PERMANENTES DE 5 O MAS AÑOS	S		1,66		1,66	1,66
1700000005174573	14-054-037-00032-0008	OLIVAR	S		1,56		1,56	1,56
1700000005174575	14-054-037-00032-0012	PASTOS PERMANENTES DE 5 O MAS AÑOS	S		0,05		0,05	0,05

(1) Con incidencias que retienen pago o deniegan el expediente.

(2) Se calcula sobre superficie declarada admisible.

(3) Aplicación del artículo 16 bis del RD 147/2023.

(4) Expediente con algunos recintos de pastos permanentes ubicados en espacios protegidos donde la carga ganadera mínima será 0,1 UGM/ha.

Puede verificar la integridad de una copia de este documento mediante la lectura del código QR adjunto o mediante el acceso a la dirección <https://ws050.juntadeandalucia.es/verificarFirma> indicando el código de VERIFICACIÓN

FIRMADO POR

RAQUEL MARIA ESPIN CRESPO

17/10/2024

VERIFICACIÓN

Pk2jmJDVJQXVSF7B6ESWF6FEMYA9VL

PÁG. 708/3958





INCIDENCIAS

INCIDENCIA DESCRIPCIÓN

- 74018 Productor que no es agricultor a título principal, según los datos del ejercicio fiscal n-1 y seguridad socia.
- 74053 Importe inferior a 100 Euros
- 86123 Recinto superficie forrajera que en REGA no tiene clasificación zootécnica permitida.
 Recinto:14-054-046-00002-00002 Cultivo:62000 PASTOS PERMANENTES DE 5 O MAS AÑOS-SIN VARIEDAD Secano Explotacion:ES140540009029
 Recinto:14-054-047-00004-00003 Cultivo:62000 PASTOS PERMANENTES DE 5 O MAS AÑOS-SIN VARIEDAD Secano Explotacion:ES140540009029
 Recinto:14-054-047-00004-00007 Cultivo:62000 PASTOS PERMANENTES DE 5 O MAS AÑOS-SIN VARIEDAD Secano Explotacion:ES140540009029
- 86126 Recinto de forrajera para Cálculo de Carga Ganadera que No pertenece a Explotación con UGM válida.
 Recinto:14-054-046-00002-00002 Cultivo:62000 PASTOS PERMANENTES DE 5 O MAS AÑOS-SIN VARIEDAD Secano Explotacion:ES140540009029
 Recinto:14-054-047-00004-00003 Cultivo:62000 PASTOS PERMANENTES DE 5 O MAS AÑOS-SIN VARIEDAD Secano Explotacion:ES140540009029
 Recinto:14-054-047-00004-00007 Cultivo:62000 PASTOS PERMANENTES DE 5 O MAS AÑOS-SIN VARIEDAD Secano Explotacion:ES140540009029

Datos considerados para el Cálculo de la Carga Ganadera del expediente

Superficie determinada para Cálculo Carga Ganadera: 55,87 ha
 Carga Ganadera del Expediente: 0,20 ugm/ha

Explotación	Especie	Ugm Calculada para CG
ES140540000676	OVINA	11,19

Recintos Determinados para el Cálculo de Garga Ganadera

REF.	REFERENCIA SIGPAC	CULTIVO	DESCRIPCIÓN CULTIVO	S/R	SUP. RESEUELTA (ha)
1700000005174546	14-054-045-00002-00002	62000	PASTOS PERMANENTES DE 5 O MAS AÑOS-SIN VARIEDAD	S	22,18
1700000005174560	14-054-045-00011-00007	62000	PASTOS PERMANENTES DE 5 O MAS AÑOS-SIN VARIEDAD	S	0,86
1700000005174562	14-054-037-00033-00002	62000	PASTOS PERMANENTES DE 5 O MAS AÑOS-SIN VARIEDAD	S	31,12
1700000005174572	14-054-037-00032-00009	62000	PASTOS PERMANENTES DE 5 O MAS AÑOS-SIN VARIEDAD	S	1,66
1700000005174575	14-054-037-00032-00012	62000	PASTOS PERMANENTES DE 5 O MAS AÑOS-SIN VARIEDAD	S	0,05

Incidenias de carga ganadera

INCIDENCIA DESCRIPCIÓN

- 86123 Recinto superficie forrajera que en REGA no tiene clasificación zootécnica permitida.
 Recinto:14-054-046-00002-00002 Cultivo:62000 PASTOS PERMANENTES DE 5 O MAS AÑOS-SIN VARIEDAD Secano Explotacion:ES140540009029
 Recinto:14-054-047-00004-00003 Cultivo:62000 PASTOS PERMANENTES DE 5 O MAS AÑOS-SIN VARIEDAD Secano Explotacion:ES140540009029
 Recinto:14-054-047-00004-00007 Cultivo:62000 PASTOS PERMANENTES DE 5 O MAS AÑOS-SIN VARIEDAD Secano Explotacion:ES140540009029
- 86126 Recinto de forrajera para Cálculo de Carga Ganadera que No pertenece a Explotación con UGM válida.
 Recinto:14-054-046-00002-00002 Cultivo:62000 PASTOS PERMANENTES DE 5 O MAS AÑOS-SIN VARIEDAD Secano Explotacion:ES140540009029
 Recinto:14-054-047-00004-00003 Cultivo:62000 PASTOS PERMANENTES DE 5 O MAS AÑOS-SIN VARIEDAD Secano Explotacion:ES140540009029
 Recinto:14-054-047-00004-00007 Cultivo:62000 PASTOS PERMANENTES DE 5 O MAS AÑOS-SIN VARIEDAD Secano Explotacion:ES140540009029
- 86128 Recinto de Forrajeras que no ha contabilizado para Carga Ganadera por no tener una explotación válida para el cálculo de la Carga Ganadera
 Recinto:14-054-046-00002-00002 Cultivo:62 PASTOS PERMANENTES DE 5 O MAS AÑOS-
 Recinto:14-054-047-00004-00003 Cultivo:62 PASTOS PERMANENTES DE 5 O MAS AÑOS-
 Recinto:14-054-047-00004-00007 Cultivo:62 PASTOS PERMANENTES DE 5 O MAS AÑOS-

(1) Con incidencias que retienen pago o deniegan el expediente.
 (2) Se calcula sobre superficie declarada admisible.
 (3) Aplicación del artículo 16 bis del RD 147/2023.
 (4) Expediente con algunos recintos de pastos permanentes ubicados en espacios protegidos donde la carga ganadera mínima será 0,1 UGM/ha.

Puede verificar la integridad de una copia de este documento mediante la lectura del código QR adjunto o mediante el acceso a la dirección https://ws050.juntadeandalucia.es/verificarFirma indicando el código de VERIFICACIÓN			
FIRMADO POR	RAQUEL MARIA ESPIN CRESPO	17/10/2024	
VERIFICACIÓN	Pk2jmJDVJQXVSF7B6ESWF6FEMYA9VL	PÁG. 709/3958	



APELLIDOS Y NOMBRE / RAZÓN SOCIAL

LAO AVENDAÑO ANTONIO

NIF

***6087*

EXPEDIENTE

1236950

RESOLUCIÓN

DENEGACIÓN DE LA AYUDA

DATOS DE MANTENIMIENTO UNIDADES

GRUPO DE PAGO

ZONAS DE LIMITACIONES NATURALES

Sup. Dec. Admisible

0,00

Sup. Resuelta

0,00

Sobredecl.

0,00

% Sobredecl.

0,00

RESUMEN DE PAGOS

	IMPORTE (Euros)			
	RESUELTO	FEADER	MAPA	CAPADR
A pagar	0,00	0,00	0,00	0,00

APLICACIÓN DE REDUCCIONES Y PENALIZACIONES (%)

Crterios de subvencionabilidad (1)	Presentación tardía	Omisión declaración	Condicionalidad
100,00	0,00	0,00	0,00

IMPORTE (Euros)

Calculado(2)	Reducción	Penalización	Reducción Penalización (3)	Penalización adicional	Resuelto	FEADER	MAPA	CAPADR
0,00 €	0,00 €	0,00 €	0,00 €	0,00 €	0,00 €	0,00 €	0,00 €	0,00 €
Importe Unitario:	54,00 €	Nuevo Importe Unitario:	0,00 €					

RECINTOS PROPUESTOS

REF.	REFERENCIA SIGPAC	CULTIVO	S/R	USO SIGPAC	Sup. Dec. admisible	Sup. Campo	Sup. Determ.	Sup. Resuelta
-715412	14-042-011-09007-0003	OLIVAR	S		0,03		0,03	0,03
-715411	14-042-011-00669-0001	OLIVAR	S		0,02		0,02	0,02
4104138	14-042-005-00429-0003	OLIVAR	S		0,06		0,06	0,06
4591333	14-042-005-00381-0001	OLIVAR	S		0,51		0,51	0,51
1700000006565664	14-042-005-00061-0001	OLIVAR	R		0,49		0,49	0,49
1700000006565665	14-042-011-00388-0001	OLIVAR	S		0,39		0,39	0,39
1700000006565666	14-042-011-00494-0001	OLIVAR	S		0,18		0,18	0,18
1700000006565669	14-042-005-00063-0001	OLIVAR	R		0,74		0,74	0,74
1700000006565670	14-042-005-00376-0001	OLIVAR	S		0,30		0,30	0,30
1700000006565671	14-042-006-00039-0002	OLIVAR	S		0,19		0,19	0,19
1700000006565672	14-042-006-00041-0001	OLIVAR	S		0,25		0,25	0,25
1700000006565674	14-042-008-00005-0001	OLIVAR	S		1,18		1,18	1,18
1700000006565675	14-042-015-00088-0001	OLIVAR	S		0,45		0,45	0,45
1700000006565676	14-042-005-00370-0001	OLIVAR	R		0,35		0,35	0,35
1700000006565679	14-042-011-00492-0001	OLIVAR	R		0,32		0,32	0,32
1700000006565680	14-042-011-00036-0001	OLIVAR	S		0,34		0,34	0,34

INCIDENCIAS

INCIDENCIA DESCRIPCIÓN

2454	Solicitante de intervención 6613 cuyo regimen de afiliacion a la SS no es ni el sistema especial agrario(cuenta ajena) ni autonomo con actividad agraria.
74018	Productor que no es agricultor a título principal, según los datos del ejercicio fiscal n-1 y seguridad socia.
74053	Importe inferior a 100 Euros

(1) Con incidencias que retienen pago o deniegan el expediente.

(2) Se calcula sobre superficie declarada admisible.

(3) Aplicación del artículo 16 bis del RD 147/2023.

(4) Expediente con algunos recintos de pastos permanentes ubicados en espacios protegidos donde la carga ganadera mínima será 0,1 UGM/ha.

Puede verificar la integridad de una copia de este documento mediante la lectura del código QR adjunto o mediante el acceso a la dirección <https://ws050.juntadeandalucia.es/verificarFirma> indicando el código de VERIFICACIÓN

FIRMADO POR

RAQUEL MARIA ESPIN CRESPO

17/10/2024

VERIFICACIÓN

Pk2jmJDVJQXVSF7B6ESWF6FEMYA9VL

PÁG. 710/3958





APELLIDOS Y NOMBRE / RAZÓN SOCIAL

LARA RUIZ JUANA

NIF

***9650*

EXPEDIENTE

1264589

RESOLUCIÓN

DENEGACIÓN DE LA AYUDA

DATOS DE MANTENIMIENTO UNIDADES

GRUPO DE PAGO

ZONAS DE LIMITACIONES NATURALES

Sup. Dec. Admisible

0,00

Sup. Resuelta

0,00

Sobredecl.

0,00

% Sobredecl.

0,00

RESUMEN DE PAGOS

IMPORTE (Euros)

	RESUELTO	FEADER	MAPA	CAPADR
A pagar	0,00	0,00	0,00	0,00

APLICACIÓN DE REDUCCIONES Y PENALIZACIONES (%)

Criterios de subvencionabilidad (1)	Presentación tardía	Omisión declaración	Condicionabilidad
100,00	0,00	0,00	0,00

IMPORTE (Euros)

Calculado(2)	Reducción	Penalización	Reducción Penalización (3)	Penalización adicional	Resuelto	FEADER	MAPA	CAPADR
0,00 €	0,00 €	0,00 €	0,00 €	0,00 €	0,00 €	0,00 €	0,00 €	0,00 €
Importe Unitario:	54,00 €	Nuevo Importe Unitario:	0,00 €					

INCIDENCIAS

INCIDENCIA DESCRIPCIÓN

- 74051 Solicitante de intervención 6613, que no declara ningun recinto en zona desfavorecida.
- 74053 Importe inferior a 100 Euros
- 86021 Verifica que determinados recintos declarados por el expte para la operación, no se corresponde con la ZONA DESFAVORECIDA. Y no ha sido solicitada la operación análoga o correspondiente.
Recinto:14-043-039-00004-00001 Cultivo:101010 OLIVAR-PICUAL Secano Operación correcta del recinto:6613.1

(1) Con incidencias que retienen pago o deniegan el expediente.

(2) Se calcula sobre superficie declarada admisible.

(3) Aplicación del artículo 16 bis del RD 147/2023.

(4) Expediente con algunos recintos de pastos permanentes ubicados en espacios protegidos donde la carga ganadera mínima será 0,1 UGM/ha.

Puede verificar la integridad de una copia de este documento mediante la lectura del código QR adjunto o mediante el acceso a la dirección <https://ws050.juntadeandalucia.es/verificarFirma> indicando el código de VERIFICACIÓN

FIRMADO POR	RAQUEL MARIA ESPIN CRESPO	17/10/2024	
VERIFICACIÓN	Pk2jmJDVJQXVSF7B6ESWF6FEMYA9VL	PÁG. 711/3958	



APELLIDOS Y NOMBRE / RAZÓN SOCIAL

LARA SÁNCHEZ RAFAEL

NIF

****2411*

EXPEDIENTE

1255060

RESOLUCIÓN

DENEGACIÓN DE LA AYUDA

DATOS DE MANTENIMIENTO UNIDADES

GRUPO DE PAGO

ZONAS DE LIMITACIONES NATURALES

Sup. Dec. Admisible

0,00

Sup. Resuelta

0,00

Sobredecl.

0,00

% Sobredecl.

0,00

RESUMEN DE PAGOS

	IMPORTE (Euros)			
	RESUELTO	FEADER	MAPA	CAPADR
A pagar	0,00	0,00	0,00	0,00

APLICACIÓN DE REDUCCIONES Y PENALIZACIONES (%)

Crterios de subvencionabilidad (1)	Presentación tardía	Omisión declaración	Condicionalidad
100,00	0,00	0,00	0,00

IMPORTE (Euros)

Calculado(2)	Reducción	Penalización	Reducción Penalización (3)	Penalización adicional	Resuelto	FEADER	MAPA	CAPADR
0,00 €	0,00 €	0,00 €	0,00 €	0,00 €	0,00 €	0,00 €	0,00 €	0,00 €
Importe Unitario:	54,00 €	Nuevo Importe Unitario:	0,00 €					

RECINTOS PROPUESTOS

REF.	REFERENCIA SIGPAC	CULTIVO	S/R	USO SIGPAC	Sup. Dec. admisible	Sup. Campo	Sup. Determ.	Sup. Resuelta
170000004560987	14-042-024-00017-0006	OLIVAR	S		0,36		0,36	0,36
170000004560988	14-042-024-00018-0001	OLIVAR	S		0,72		0,72	0,72
170000004560989	14-042-024-00027-0001	OLIVAR	S		0,53		0,53	0,53
170000004560990	14-042-024-00028-0002	OLIVAR	S		0,63		0,63	0,63
170000004560991	14-042-024-00017-0010	OLIVAR	R		0,34		0,34	0,34
170000005454950	14-042-016-00203-0001	VIÑEDO VINIFICACIÓN	S		1,28		1,28	1,28
170000005454951	14-042-021-00006-0005	VIÑEDO VINIFICACIÓN	S		1,00		1,00	1,00
170000005454952	14-042-021-00004-0001	OLIVAR	S		1,00		1,00	1,00
170000005966416	14-042-015-00236-0002	OLIVAR	S		1,21		1,21	1,21
170000005966417	14-042-035-00275-0006	OLIVAR	S		0,03		0,03	0,03
170000005966419	14-042-025-00076-0001	OLIVAR	S		0,58		0,58	0,58
170000005966420	14-042-035-00091-0003	OLIVAR	S		0,42		0,42	0,42

INCIDENCIAS

INCIDENCIA DESCRIPCIÓN

- 74018 Productor que no es agricultor a título principal, según los datos del ejercicio fiscal n-1 y seguridad socia.
- 74053 Importe inferior a 100 Euros

(1) Con incidencias que retienen pago o deniegan el expediente.

(2) Se calcula sobre superficie declarada admisible.

(3) Aplicación del artículo 16 bis del RD 147/2023.

(4) Expediente con algunos recintos de pastos permanentes ubicados en espacios protegidos donde la carga ganadera mínima será 0,1 UGM/ha.

Puede verificar la integridad de una copia de este documento mediante la lectura del código QR adjunto o mediante el acceso a la dirección <https://ws050.juntadeandalucia.es/verificarFirma> indicando el código de VERIFICACIÓN

FIRMADO POR	RAQUEL MARIA ESPIN CRESPO	17/10/2024	
VERIFICACIÓN	Pk2jmJDVJQXVSF7B6ESWF6FEMYA9VL	PÁG. 712/3958	



APELLIDOS Y NOMBRE / RAZÓN SOCIAL

LARGO JURADO JOSE LUIS

NIF

****8623*

EXPEDIENTE

1127960

RESOLUCIÓN

DENEGACIÓN DE LA AYUDA

DATOS DE MANTENIMIENTO UNIDADES

GRUPO DE PAGO

ZONAS DE LIMITACIONES NATURALES

Sup. Dec. Admisible

0,00

Sup. Resuelta

0,00

Sobredecl.

0,00

% Sobredecl.

0,00

RESUMEN DE PAGOS

	IMPORTE (Euros)			
	RESUELTO	FEADER	MAPA	CAPADR
A pagar	0,00	0,00	0,00	0,00

APLICACIÓN DE REDUCCIONES Y PENALIZACIONES (%)

Criterios de subvencionabilidad (1)	Presentación tardía	Omisión declaración	Condicionidad
100,00	0,00	0,00	0,00

IMPORTE (Euros)

Calculado(2)	Reducción	Penalización	Reducción Penalización (3)	Penalización adicional	Resuelto	FEADER	MAPA	CAPADR
0,00 €	0,00 €	0,00 €	0,00 €	0,00 €	0,00 €	0,00 €	0,00 €	0,00 €
Importe Unitario:	54,00 €	Nuevo Importe Unitario:	0,00 €					

(1) Con incidencias que retienen pago o deniegan el expediente.

(2) Se calcula sobre superficie declarada admisible.

(3) Aplicación del artículo 16 bis del RD 147/2023.

(4) Expediente con algunos recintos de pastos permanentes ubicados en espacios protegidos donde la carga ganadera mínima será 0,1 UGM/ha.

Puede verificar la integridad de una copia de este documento mediante la lectura del código QR adjunto o mediante el acceso a la dirección <https://ws050.juntadeandalucia.es/verificarFirma> indicando el código de VERIFICACIÓN

FIRMADO POR	RAQUEL MARIA ESPIN CRESPO	17/10/2024	
VERIFICACIÓN	Pk2jmJDVJQXVSF7B6ESWF6FEMYA9VL	PÁG. 713/3958	



RECINTOS PROPUESTOS

REF.	REFERENCIA SIGPAC	CULTIVO	S/R	USO SIGPAC	Sup. Dec. admisible	Sup. Campo	Sup. Determ.	Sup. Resuelta
-1598905	14-035-010-00094-0005	BARBECHO TRADICIONAL	S		0,24		0,24	0,00
-1598904	14-035-010-00093-0001	BARBECHO TRADICIONAL	S		0,59		0,59	0,59
-1598903	14-035-010-00095-0001	BARBECHO TRADICIONAL	S		0,97		0,97	0,97
-1598902	14-035-019-00346-0001	TRIGO BLANDO	S		0,69		0,69	0,00
-1362703	14-035-052-00171-0001	TRIGO BLANDO	S		0,04		0,04	0,04
-1362702	14-035-052-00173-0001	TRIGO BLANDO	S		0,08		0,08	0,08
-1304580	14-035-050-00020-0001	BARBECHO TRADICIONAL	S		0,07		0,07	0,07
-1106620	14-035-050-00018-0002	BARBECHO TRADICIONAL	S		0,04		0,04	0,04
-1106589	14-035-031-00114-0001	OLIVAR	S		0,24		0,24	0,24
-1106577	14-035-020-00012-0001	BARBECHO TRADICIONAL	S		0,41		0,41	0,41
-1106572	14-035-020-00013-0001	BARBECHO TRADICIONAL	S		0,37		0,37	0,37
-1106558	14-035-009-00431-0002	AVENA	S		0,03		0,03	0,03
-1106557	14-035-009-00429-0002	AVENA	S		0,01		0,01	0,01
-1104179	14-035-017-00102-0001	AVENA	S		0,03		0,03	0,03
-1104177	14-035-051-00023-0001	CEBADA	S		0,02		0,02	0,02
-1045430	14-035-008-00179-0001	BARBECHO TRADICIONAL	S		0,97		0,97	0,97
-509678	14-035-050-00018-0001	GUISANTES	S		4,22		4,22	4,22
5292690	14-035-008-00101-0001	BARBECHO TRADICIONAL	S		0,64		0,64	0,64
5292828	14-035-048-00318-0001	CEBADA	S		0,14		0,14	0,14
5292831	14-035-051-00149-0001	CEBADA	S		0,08		0,08	0,08
5535236	14-035-052-00176-0001	TRIGO BLANDO	S		0,98		0,98	0,98
5535241	14-035-052-00226-0001	TRIGO BLANDO	S		0,04		0,04	0,04
5535242	14-035-052-00227-0001	TRIGO BLANDO	S		0,03		0,03	0,03
5535244	14-035-052-00095-0001	TRIGO BLANDO	S		0,66		0,66	0,66
5535245	14-035-052-00096-0001	TRIGO BLANDO	S		0,44		0,44	0,44
5535246	14-035-052-00102-0001	TRIGO BLANDO	S		0,28		0,28	0,28
5535247	14-035-052-00101-0001	TRIGO BLANDO	S		0,94		0,94	0,94
1700000006921630	14-008-025-00299-0001	GUISANTES	S		1,14		1,14	1,14
1700000006921632	14-035-031-00116-0002	OLIVAR	S		0,44		0,44	0,44
1700000006921633	14-035-048-00298-0001	CEBADA	S		0,66		0,66	0,66
1700000006921634	14-035-048-00299-0001	CEBADA	S		0,85		0,85	0,85
1700000006921635	14-035-048-00300-0001	CEBADA	S		0,71		0,71	0,71
1700000006921636	14-035-048-00301-0001	CEBADA	S		0,67		0,67	0,67
1700000006921637	14-035-009-00413-0002	AVENA	S		0,96		0,96	0,96
1700000006921638	14-035-009-00414-0001	AVENA	S		1,92		1,92	1,92
1700000006921639	14-035-009-00421-0001	AVENA	S		0,38		0,38	0,38
1700000006921644	14-035-051-00001-0001	CEBADA	S		0,15		0,15	0,15
1700000006921645	14-035-022-00348-0001	BARBECHO TRADICIONAL	S		0,13		0,13	0,13
1700000006921646	14-035-022-00451-0001	BARBECHO TRADICIONAL	S		0,27		0,27	0,27
1700000006921647	14-035-048-00474-0001	TRIGO BLANDO	S		0,53		0,53	0,53
1700000006921648	14-035-048-00473-0001	TRIGO BLANDO	S		0,26		0,26	0,26
1700000006921649	14-035-048-00308-0001	CEBADA	S		1,09		1,09	1,09
1700000006921650	14-035-018-00159-0001	BARBECHO TRADICIONAL	S		1,08		1,08	1,08
1700000006921651	14-035-054-00004-0001	BARBECHO TRADICIONAL	S		1,58		1,58	1,58
1700000006921652	14-035-048-00798-0001	CEBADA	S		0,21		0,21	0,21
1700000006921654	14-008-051-00041-0001	TRIGO BLANDO	S		4,38		4,38	4,38
1700000006921655	14-035-047-00281-0001	CEBADA	S		0,55		0,55	0,55
1700000006921656	14-008-027-00315-0001	CEBADA	S		0,25		0,25	0,25
1700000006921657	14-035-054-00005-0001	BARBECHO TRADICIONAL	S		0,43		0,43	0,43
1700000006921658	14-008-051-00129-0001	TRIGO BLANDO	S		3,55		3,55	3,55
1700000006921659	14-035-048-00707-0001	CEBADA	S		0,47		0,47	0,47
1700000006921660	14-035-048-00708-0001	CEBADA	S		1,03		1,03	1,03

(1) Con incidencias que retienen pago o deniegan el expediente.
 (2) Se calcula sobre superficie declarada admisible.
 (3) Aplicación del artículo 16 bis del RD 147/2023.
 (4) Expediente con algunos recintos de pastos permanentes ubicados en espacios protegidos donde la carga ganadera mínima será 0,1 UGM/ha.

Puede verificar la integridad de una copia de este documento mediante la lectura del código QR adjunto o mediante el acceso a la dirección https://ws050.juntadeandalucia.es/verificarFirma indicando el código de VERIFICACIÓN			
FIRMADO POR	RAQUEL MARIA ESPIN CRESPO	17/10/2024	
VERIFICACIÓN	Pk2jmJDVJQXVSF7B6ESWF6FEMYA9VL	PÁG. 714/3958	

**RECINTOS PROPUESTOS**

REF.	REFERENCIA SIGPAC	CULTIVO	S/R	USO SIGPAC	Sup. Dec. admisible	Sup. Campo	Sup. Determ.	Sup. Resuelta
170000006921661	14-035-019-00659-0001	BARBECHO TRADICIONAL	S		0,64		0,64	0,64
170000006921662	14-035-043-00470-0001	CEBADA	S		1,03		1,03	1,03
170000006921663	14-035-022-00347-0001	BARBECHO TRADICIONAL	S		0,47		0,47	0,47
170000006921664	14-035-022-00346-0001	BARBECHO TRADICIONAL	S		0,38		0,38	0,38
170000006921665	14-035-048-00797-0001	CEBADA	S		0,88		0,88	0,88
170000006921666	14-035-022-00345-0002	BARBECHO TRADICIONAL	S		2,40		2,40	2,40
170000006921667	14-035-017-00108-0001	AVENA	S		1,60		1,60	1,60
170000006921668	14-035-049-00014-0001	TRANQUILLÓN	S		0,88		0,88	0,88
170000006921669	14-035-017-00246-0001	AVENA	S		3,61		3,61	3,61
170000006921670	14-008-047-00027-0001	TRIGO BLANDO	S		3,25		3,25	3,25
170000006921671	14-035-020-00002-0001	GUISANTES	S		1,07		1,07	1,07
170000006921672	14-035-047-00294-0001	CEBADA	S		1,00		1,00	1,00
170000006921673	14-008-027-00316-0001	CEBADA	S		1,21		1,21	1,21

INCIDENCIAS**INCIDENCIA DESCRIPCIÓN**

3790	Recinto declarado inactivo Recinto:14-035-010-00094-00005 Cultivo: - Recinto:14-035-019-00346-00001 Cultivo: -
74018	Productor que no es agricultor a título principal, según los datos del ejercicio fiscal n-1 y seguridad socia.
74053	Importe inferior a 100 Euros

Datos considerados para el Cálculo de la Carga Ganadera del expediente

Superficie determinada para Cálculo Carga Ganadera: 0,00 ha
Carga Ganadera del Expediente: 0,00 ugm/ha

Incidenias de carga ganadera**INCIDENCIA DESCRIPCIÓN**

3790	Recinto declarado inactivo Recinto:14-035-010-00094-00005 Cultivo: -
86132	Recinto superficie forrajera que no realiza la actividad de producción de pastoreo. Recinto:14-035-010-00094-00005 Cultivo:20000 BARBECHO TRADICIONAL-SIN VARIEDAD Secano Recinto:14-035-010-00093-00001 Cultivo:20000 BARBECHO TRADICIONAL-SIN VARIEDAD Secano Recinto:14-035-010-00095-00001 Cultivo:20000 BARBECHO TRADICIONAL-SIN VARIEDAD Secano Recinto:14-035-050-00020-00001 Cultivo:20000 BARBECHO TRADICIONAL-SIN VARIEDAD Secano Recinto:14-035-050-00018-00002 Cultivo:20000 BARBECHO TRADICIONAL-SIN VARIEDAD Secano Recinto:14-035-020-00012-00001 Cultivo:20000 BARBECHO TRADICIONAL-SIN VARIEDAD Secano Recinto:14-035-020-00013-00001 Cultivo:20000 BARBECHO TRADICIONAL-SIN VARIEDAD Secano Recinto:14-035-008-00179-00001 Cultivo:20000 BARBECHO TRADICIONAL-SIN VARIEDAD Secano Recinto:14-035-008-00101-00001 Cultivo:20000 BARBECHO TRADICIONAL-SIN VARIEDAD Secano Recinto:14-035-022-00348-00001 Cultivo:20000 BARBECHO TRADICIONAL-SIN VARIEDAD Secano Recinto:14-035-022-00451-00001 Cultivo:20000 BARBECHO TRADICIONAL-SIN VARIEDAD Secano Recinto:14-035-018-00159-00001 Cultivo:20000 BARBECHO TRADICIONAL-SIN VARIEDAD Secano Recinto:14-035-054-00004-00001 Cultivo:20000 BARBECHO TRADICIONAL-SIN VARIEDAD Secano Recinto:14-035-054-00005-00001 Cultivo:20000 BARBECHO TRADICIONAL-SIN VARIEDAD Secano Recinto:14-035-019-00659-00001 Cultivo:20000 BARBECHO TRADICIONAL-SIN VARIEDAD Secano Recinto:14-035-022-00347-00001 Cultivo:20000 BARBECHO TRADICIONAL-SIN VARIEDAD Secano Recinto:14-035-022-00346-00001 Cultivo:20000 BARBECHO TRADICIONAL-SIN VARIEDAD Secano Recinto:14-035-022-00345-00002 Cultivo:20000 BARBECHO TRADICIONAL-SIN VARIEDAD Secano

(1) Con incidencias que retienen pago o deniegan el expediente.

(2) Se calcula sobre superficie declarada admisible.

(3) Aplicación del artículo 16 bis del RD 147/2023.

(4) Expediente con algunos recintos de pastos permanentes ubicados en espacios protegidos donde la carga ganadera mínima será 0,1 UGM/ha.

Puede verificar la integridad de una copia de este documento mediante la lectura del código QR adjunto o mediante el acceso a la dirección <https://ws050.juntadeandalucia.es/verificarFirma> indicando el código de VERIFICACIÓN

FIRMADO POR

RAQUEL MARIA ESPIN CRESPO

17/10/2024

VERIFICACIÓN

Pk2jmJDVJQXVSF7B6ESWF6FEMYA9VL

PÁG. 715/3958





APELLIDOS Y NOMBRE / RAZÓN SOCIAL

LASTRE ALMANSA MIGUEL

NIF

****3545*

EXPEDIENTE

1049371

RESOLUCIÓN

DENEGACIÓN DE LA AYUDA

DATOS DE MANTENIMIENTO UNIDADES

GRUPO DE PAGO

ZONAS DE LIMITACIONES NATURALES

Sup. Dec. Admisible

0,00

Sup. Resuelta

0,00

Sobredecl.

0,00

% Sobredecl.

0,00

RESUMEN DE PAGOS

IMPORTE (Euros)

	RESUELTO	FEADER	MAPA	CAPADR
A pagar	0,00	0,00	0,00	0,00

APLICACIÓN DE REDUCCIONES Y PENALIZACIONES (%)

Crterios de subvencionabilidad (1)	Presentación tardía	Omisión declaración	Condicionalidad
100,00	0,00	0,00	0,00

IMPORTE (Euros)

Calculado(2)	Reducción	Penalización	Reducción Penalización (3)	Penalización adicional	Resuelto	FEADER	MAPA	CAPADR
0,00 €	0,00 €	0,00 €	0,00 €	0,00 €	0,00 €	0,00 €	0,00 €	0,00 €
Importe Unitario:	54,00 €	Nuevo Importe Unitario:	0,00 €					

RECINTOS PROPUESTOS

REF.	REFERENCIA SIGPAC	CULTIVO	S/R	USO SIGPAC	Sup. Dec. admisible	Sup. Campo	Sup. Determ.	Sup. Resuelta
170000002661053	14-042-020-00011-0006	OLIVAR	S		0,46		0,46	0,46
170000002661054	14-042-036-00127-0001	OLIVAR	S		0,52		0,52	0,52

INCIDENCIAS

INCIDENCIA DESCRIPCIÓN

2454	Solicitante de intervención 6613 cuyo regimen de afiliación a la SS no es ni el sistema especial agrario(cuenta ajena) ni autonomo con actividad agraria.
74018	Productor que no es agricultor a título principal, según los datos del ejercicio fiscal n-1 y seguridad socia.
74053	Importe inferior a 100 Euros

(1) Con incidencias que retienen pago o deniegan el expediente.

(2) Se calcula sobre superficie declarada admisible.

(3) Aplicación del artículo 16 bis del RD 147/2023.

(4) Expediente con algunos recintos de pastos permanentes ubicados en espacios protegidos donde la carga ganadera mínima será 0,1 UGM/ha.

Puede verificar la integridad de una copia de este documento mediante la lectura del código QR adjunto o mediante el acceso a la dirección <https://ws050.juntadeandalucia.es/verificarFirma> indicando el código de VERIFICACIÓN

FIRMADO POR	RAQUEL MARIA ESPIN CRESPO	17/10/2024
VERIFICACIÓN	Pk2jmJDVJQXVSF7B6ESWF6FEMYA9VL	PÁG. 716/3958





APELLIDOS Y NOMBRE / RAZÓN SOCIAL

LEAL RODRIGO FRANCISCO AMBROSIO

NIF
****5005*

EXPEDIENTE
1213379

RESOLUCIÓN
DENEGACIÓN DE LA AYUDA

DATOS DE MANTENIMIENTO UNIDADES

GRUPO DE PAGO

ZONAS DE LIMITACIONES NATURALES

**Sup. Dec.
Admisible**
0,00

**Sup.
Resuelta**
0,00

Sobredecl.
0,00

% Sobredecl.
0,00

RESUMEN DE PAGOS

	IMPORTE (Euros)			
	RESUELTO	FEADER	MAPA	CAPADR
A pagar	0,00	0,00	0,00	0,00

APLICACIÓN DE REDUCCIONES Y PENALIZACIONES (%)

Criterios de subvencionabilidad (1)	Presentación tardía	Omisión declaración	Condicionidad
100,00	0,00	0,00	0,00

IMPORTE (Euros)

Calculado(2)	Reducción	Penalización	Reducción Penalización (3)	Penalización adicional	Resuelto	FEADER	MAPA	CAPADR
0,00 €	0,00 €	0,00 €	0,00 €	0,00 €	0,00 €	0,00 €	0,00 €	0,00 €
Importe Unitario:	54,00 €	Nuevo Importe Unitario:	0,00 €					

(1) Con incidencias que retienen pago o deniegan el expediente.

(2) Se calcula sobre superficie declarada admisible.

(3) Aplicación del artículo 16 bis del RD 147/2023.

(4) Expediente con algunos recintos de pastos permanentes ubicados en espacios protegidos donde la carga ganadera mínima será 0,1 UGM/ha.

Puede verificar la integridad de una copia de este documento mediante la lectura del código QR adjunto o mediante el acceso a la dirección <https://ws050.juntadeandalucia.es/verificarFirma> indicando el código de VERIFICACIÓN

FIRMADO POR	RAQUEL MARIA ESPIN CRESPO	17/10/2024	
VERIFICACIÓN	Pk2jmJDVJQXVSF7B6ESWF6FEMYA9VL	PÁG. 717/3958	



RECINTOS PROPUESTOS

REF.	REFERENCIA SIGPAC	CULTIVO	S/R	USO SIGPAC	Sup. Dec. admisible	Sup. Campo	Sup. Determ.	Sup. Resulta
-1598527	14-035-049-00048-0002	CEBADA	S		3,96		3,96	3,96
-1598523	14-035-039-00125-0010	CEBADA	S		3,29		3,29	3,29
-1349737	14-035-039-00034-0001	GUISANTES	S		6,85		6,85	6,85
-1349736	14-035-039-09026-0028	GUISANTES	S		0,15		0,15	0,15
-1349530	14-070-001-00013-0001	CEBADA	S		5,90		5,90	5,90
-1235545	14-035-039-09026-0030	GUISANTES	S		0,02		0,02	0,00
-1235544	14-035-039-09026-0030	GUISANTES	S		0,06		0,06	0,00
-1235543	14-035-039-09026-0029	CEBADA	S		0,05		0,05	0,00
-1235542	14-035-039-09026-0029	CEBADA	S		0,01		0,01	0,00
-1235540	14-035-037-00132-0009	AVENA	S		2,82		2,82	2,82
-953255	14-035-037-00127-0018	CEBADA	S		7,46		7,46	7,46
-933311	14-035-037-00128-0008	AVENA	R		1,72		1,72	1,72
-932709	14-035-049-00048-0026	CEBADA	S		0,02		0,02	0,02
-932707	14-035-049-00048-0024	CEBADA	S		0,02		0,02	0,02
-932705	14-035-049-00048-0022	CEBADA	S		0,02		0,02	0,02
-932704	14-035-049-00048-0020	CEBADA	S		0,01		0,01	0,01
-932687	14-035-037-00127-0021	CEBADA	S		15,18		15,18	15,18
-594379	14-035-049-00047-0001	CEBADA	S		1,27		1,27	1,27
-163285	14-070-008-00113-0001	CEBADA	S		0,50		0,50	0,50
-163147	14-035-049-00048-0017	CEBADA	S		0,99		0,99	0,99
1700000007029379	14-035-039-00056-0002	CEBADA	S		21,49		21,49	21,49
1700000007029382	14-035-039-00035-0003	GUISANTES	S		0,04		0,04	0,04
1700000007029396	14-035-039-00036-0002	CEBADA	S		2,19		2,19	2,19
1700000007029400	14-035-039-00037-0002	CEBADA	S		3,71		3,71	3,71
1700000007029401	14-035-039-00038-0002	CEBADA	S		0,55		0,55	0,55
1700000007029402	14-035-039-00038-0001	CEBADA	S		0,51		0,51	0,51
1700000007029440	14-070-009-00361-0001	OLIVAR	S		0,14		0,14	0,14
1700000007029441	14-070-016-00285-0001	OLIVAR	S		0,53		0,53	0,53
1700000007029445	14-035-049-00048-0001	OLIVAR	S		5,23		5,23	5,23
1700000007029446	14-035-039-00055-0002	CEBADA	S		5,46		5,46	5,46
1700000007029447	14-035-039-00056-0002	AVENA	S		4,94		4,94	4,94
1700000007029448	14-035-039-00035-0001	GUISANTES	S		2,62		2,62	2,62
1700000007029449	14-035-039-00039-0001	GUISANTES	S		0,68		0,68	0,68
1700000007029454	14-070-001-00012-0001	CEBADA	S		0,35		0,35	0,35
1700000007029459	14-070-016-00215-0002	OLIVAR	S		0,30		0,30	0,30
1700000007029460	14-070-009-00363-0001	OLIVAR	S		0,41		0,41	0,41
1700000007029466	14-070-009-00359-0001	OLIVAR	S		0,14		0,14	0,14
1700000007029477	14-070-004-00459-0001	AVENA	S		1,61		1,61	1,61
1700000007029480	14-070-009-00373-0001	OLIVAR	S		0,21		0,21	0,21
1700000007029482	14-070-009-00370-0001	OLIVAR	S		0,77		0,77	0,77
1700000007029486	14-070-009-00376-0001	OLIVAR	S		0,22		0,22	0,22

INCIDENCIAS

INCIDENCIA DESCRIPCIÓN

- 242 Recinto pendiente de acreditación de titularidad.
Recinto:14-035-039-09026-00029 Cultivo:5065 CEBADA-HISPANIC Secano
Recinto:14-035-039-09026-00030 Cultivo:40079 GUISANTES-CARTOUCHE Secano
- 452 Actividad agraria declarada en un recinto no compatible con el uso PA, PR o PS asignado en SIGPAC para ese recinto.
Recinto:14-035-037-00132-00001 Cultivo:20000 BARBECHO TRADICIONAL-SIN VARIEDAD Secano USO ASIGNADO EN SIGPAC:PR
- 2454 Solicitante de intervención 6613 cuyo regimen de afiliacion a la SS no es ni el sistema especial agrario(cuenta ajena) ni autonomo con actividad agraria.

(1) Con incidencias que retienen pago o deniegan el expediente.
(2) Se calcula sobre superficie declarada admisible.
(3) Aplicación del artículo 16 bis del RD 147/2023.
(4) Expediente con algunos recintos de pastos permanentes ubicados en espacios protegidos donde la carga ganadera mínima será 0,1 UGM/ha.

Puede verificar la integridad de una copia de este documento mediante la lectura del código QR adjunto o mediante el acceso a la dirección https://ws050.juntadeandalucia.es/verificarFirma indicando el código de VERIFICACIÓN			
FIRMADO POR	RAQUEL MARIA ESPIN CRESPO	17/10/2024	
VERIFICACIÓN	Pk2jmJDVJQXVSF7B6ESWF6FEMYA9VL	PÁG. 718/3958	



INCIDENCIAS

INCIDENCIA DESCRIPCIÓN

- 3795 Recinto declarado con una situación de riesgo de abandono.
Recinto:14-051-009-00015-00001 Cultivo: -
- 4272 Verifica que las líneas de declaración de las Solicitudes Únicas no tienen solapes con la capa de Retroactividad Gráfica (ambas de la misma campaña) a nivel de expediente/línea de declaración gráfica de la solicitud.
Recinto:14-035-039-00056-00008 Cultivo: - Agregado de la referencia del recinto.:0 Zona de la referencia del recinto.:0 Superficie solapada.:0,23 Id. Incid.:98193443
- 74018 Productor que no es agricultor a título principal, según los datos del ejercicio fiscal n-1 y seguridad social.
- 74053 Importe inferior a 100 Euros
- 86119 Carga ganadera NO cumple con el valor mínimo de 0,2 UGM/ha.
Recinto:14-035-037-00126-00001 Cultivo:63000 PASTOS DE MENOS DE 5 AÑOS-SIN VARIEDAD Secano Carga Ganadera:0
Recinto:14-035-037-00126-00004 Cultivo:62000 PASTOS PERMANENTES DE 5 O MAS AÑOS-SIN VARIEDAD Secano Carga Ganadera:0
Recinto:14-035-037-00126-00005 Cultivo:62000 PASTOS PERMANENTES DE 5 O MAS AÑOS-SIN VARIEDAD Secano Carga Ganadera:0
Recinto:14-035-037-00126-00006 Cultivo:63000 PASTOS DE MENOS DE 5 AÑOS-SIN VARIEDAD Secano Carga Ganadera:0
Recinto:14-035-037-00126-00007 Cultivo:63000 PASTOS DE MENOS DE 5 AÑOS-SIN VARIEDAD Secano Carga Ganadera:0
Recinto:14-035-037-00126-00008 Cultivo:62000 PASTOS PERMANENTES DE 5 O MAS AÑOS-SIN VARIEDAD Secano Carga Ganadera:0
Recinto:14-035-037-00126-00010 Cultivo:63000 PASTOS DE MENOS DE 5 AÑOS-SIN VARIEDAD Secano Carga Ganadera:0
Recinto:14-035-037-00126-00012 Cultivo:63000 PASTOS DE MENOS DE 5 AÑOS-SIN VARIEDAD Secano Carga Ganadera:0
Recinto:14-035-037-00126-00014 Cultivo:62000 PASTOS PERMANENTES DE 5 O MAS AÑOS-SIN VARIEDAD Secano Carga Ganadera:0
Recinto:14-035-037-00126-00015 Cultivo:62000 PASTOS PERMANENTES DE 5 O MAS AÑOS-SIN VARIEDAD Secano Carga Ganadera:0
Recinto:14-035-037-00126-00016 Cultivo:62000 PASTOS PERMANENTES DE 5 O MAS AÑOS-SIN VARIEDAD Secano Carga Ganadera:0
Recinto:14-035-037-00126-00019 Cultivo:62000 PASTOS PERMANENTES DE 5 O MAS AÑOS-SIN VARIEDAD Secano Carga Ganadera:0
Recinto:14-035-037-00127-00001 Cultivo:63000 PASTOS DE MENOS DE 5 AÑOS-SIN VARIEDAD Secano Carga Ganadera:0
Recinto:14-035-037-00127-00002 Cultivo:62000 PASTOS PERMANENTES DE 5 O MAS AÑOS-SIN VARIEDAD Secano Carga Ganadera:0
Recinto:14-035-037-00127-00006 Cultivo:62000 PASTOS PERMANENTES DE 5 O MAS AÑOS-SIN VARIEDAD Secano Carga Ganadera:0
Recinto:14-035-037-00127-00007 Cultivo:62000 PASTOS PERMANENTES DE 5 O MAS AÑOS-SIN VARIEDAD Secano Carga Ganadera:0
Recinto:14-035-037-00127-00008 Cultivo:62000 PASTOS PERMANENTES DE 5 O MAS AÑOS-SIN VARIEDAD Secano Carga Ganadera:0
Recinto:14-035-037-00127-00009 Cultivo:62000 PASTOS PERMANENTES DE 5 O MAS AÑOS-SIN VARIEDAD Secano Carga Ganadera:0
Recinto:14-035-037-00127-00010 Cultivo:62000 PASTOS PERMANENTES DE 5 O MAS AÑOS-SIN VARIEDAD Secano Carga Ganadera:0
Recinto:14-035-037-00127-00012 Cultivo:62000 PASTOS PERMANENTES DE 5 O MAS AÑOS-SIN VARIEDAD Secano Carga Ganadera:0
Recinto:14-035-037-00127-00013 Cultivo:62000 PASTOS PERMANENTES DE 5 O MAS AÑOS-SIN VARIEDAD Secano Carga Ganadera:0
Recinto:14-035-037-00127-00014 Cultivo:62000 PASTOS PERMANENTES DE 5 O MAS AÑOS-SIN VARIEDAD Secano Carga Ganadera:0
Recinto:14-035-037-00127-00015 Cultivo:62000 PASTOS PERMANENTES DE 5 O MAS AÑOS-SIN VARIEDAD Secano Carga Ganadera:0
Recinto:14-035-037-00127-00016 Cultivo:62000 PASTOS PERMANENTES DE 5 O MAS AÑOS-SIN VARIEDAD Secano Carga Ganadera:0
Recinto:14-035-037-00127-00017 Cultivo:62000 PASTOS PERMANENTES DE 5 O MAS AÑOS-SIN VARIEDAD Secano Carga Ganadera:0
Recinto:14-035-037-00127-00020 Cultivo:63000 PASTOS DE MENOS DE 5 AÑOS-SIN VARIEDAD Secano Carga Ganadera:0
Recinto:14-035-037-00127-00022 Cultivo:63000 PASTOS DE MENOS DE 5 AÑOS-SIN VARIEDAD Secano Carga Ganadera:0
Recinto:14-035-037-00127-00023 Cultivo:62000 PASTOS PERMANENTES DE 5 O MAS AÑOS-SIN VARIEDAD Secano Carga Ganadera:0
Recinto:14-035-037-00127-00024 Cultivo:63000 PASTOS DE MENOS DE 5 AÑOS-SIN VARIEDAD Secano Carga Ganadera:0
Recinto:14-035-037-00127-00025 Cultivo:63000 PASTOS DE MENOS DE 5 AÑOS-SIN VARIEDAD Secano Carga Ganadera:0
Recinto:14-035-037-00127-00026 Cultivo:63000 PASTOS DE MENOS DE 5 AÑOS-SIN VARIEDAD Secano Carga Ganadera:0
Recinto:14-035-037-00127-00027 Cultivo:63000 PASTOS DE MENOS DE 5 AÑOS-SIN VARIEDAD Secano Carga Ganadera:0
Recinto:14-035-037-00128-00003 Cultivo:63000 PASTOS DE MENOS DE 5 AÑOS-SIN VARIEDAD Secano Carga Ganadera:0

(1) Con incidencias que retienen pago o deniegan el expediente.

(2) Se calcula sobre superficie declarada admisible.

(3) Aplicación del artículo 16 bis del RD 147/2023.

(4) Expediente con algunos recintos de pastos permanentes ubicados en espacios protegidos donde la carga ganadera mínima será 0,1 UGM/ha.

Puede verificar la integridad de una copia de este documento mediante la lectura del código QR adjunto o mediante el acceso a la dirección <https://ws050.juntadeandalucia.es/verificarFirma> indicando el código de VERIFICACIÓN

FIRMADO POR	RAQUEL MARIA ESPIN CRESPO	17/10/2024
VERIFICACIÓN	Pk2jmJDVJQXVSF7B6ESWF6FEMYA9VL	PÁG. 719/3958





INCIDENCIAS

INCIDENCIA DESCRIPCIÓN

Recinto:14-035-037-00128-00005	Cultivo:63000	PASTOS DE MENOS DE 5 AÑOS-SIN VARIEDAD	Regadío	Carga Ganadera:0
Recinto:14-035-037-00128-00006	Cultivo:62000	PASTOS PERMANENTES DE 5 O MAS AÑOS-SIN VARIEDAD	Secano	Carga Ganadera:0
Recinto:14-035-037-00128-00008	Cultivo:63000	PASTOS DE MENOS DE 5 AÑOS-SIN VARIEDAD	Regadío	Carga Ganadera:0
Recinto:14-035-037-00128-00014	Cultivo:62000	PASTOS PERMANENTES DE 5 O MAS AÑOS-SIN VARIEDAD	Secano	Carga Ganadera:0
Recinto:14-035-037-00129-00001	Cultivo:63000	PASTOS DE MENOS DE 5 AÑOS-SIN VARIEDAD	Secano	Carga Ganadera:0
Recinto:14-035-037-00129-00003	Cultivo:62000	PASTOS PERMANENTES DE 5 O MAS AÑOS-SIN VARIEDAD	Secano	Carga Ganadera:0
Recinto:14-035-037-00129-00005	Cultivo:62000	PASTOS PERMANENTES DE 5 O MAS AÑOS-SIN VARIEDAD	Secano	Carga Ganadera:0
Recinto:14-035-037-00129-00006	Cultivo:62000	PASTOS PERMANENTES DE 5 O MAS AÑOS-SIN VARIEDAD	Secano	Carga Ganadera:0
Recinto:14-035-037-00129-00007	Cultivo:62000	PASTOS PERMANENTES DE 5 O MAS AÑOS-SIN VARIEDAD	Secano	Carga Ganadera:0
Recinto:14-035-037-00132-00001	Cultivo:62000	PASTOS PERMANENTES DE 5 O MAS AÑOS-SIN VARIEDAD	Secano	Carga Ganadera:0
Recinto:14-035-037-00132-00004	Cultivo:63000	PASTOS DE MENOS DE 5 AÑOS-SIN VARIEDAD	Secano	Carga Ganadera:0
Recinto:14-035-039-00036-00001	Cultivo:62000	PASTOS PERMANENTES DE 5 O MAS AÑOS-SIN VARIEDAD	Secano	Carga Ganadera:0
Recinto:14-035-039-00037-00003	Cultivo:62000	PASTOS PERMANENTES DE 5 O MAS AÑOS-SIN VARIEDAD	Secano	Carga Ganadera:0
Recinto:14-035-039-00038-00003	Cultivo:62000	PASTOS PERMANENTES DE 5 O MAS AÑOS-SIN VARIEDAD	Secano	Carga Ganadera:0
Recinto:14-035-039-00055-00002	Cultivo:63000	PASTOS DE MENOS DE 5 AÑOS-SIN VARIEDAD	Secano	Carga Ganadera:0
Recinto:14-035-039-00056-00002	Cultivo:63000	PASTOS DE MENOS DE 5 AÑOS-SIN VARIEDAD	Secano	Carga Ganadera:0
Recinto:14-035-039-00056-00006	Cultivo:62000	PASTOS PERMANENTES DE 5 O MAS AÑOS-SIN VARIEDAD	Secano	Carga Ganadera:0
Recinto:14-035-039-00056-00007	Cultivo:62000	PASTOS PERMANENTES DE 5 O MAS AÑOS-SIN VARIEDAD	Secano	Carga Ganadera:0
Recinto:14-035-039-00056-00008	Cultivo:62000	PASTOS PERMANENTES DE 5 O MAS AÑOS-SIN VARIEDAD	Secano	Carga Ganadera:0
Recinto:14-035-039-00056-00009	Cultivo:62000	PASTOS PERMANENTES DE 5 O MAS AÑOS-SIN VARIEDAD	Secano	Carga Ganadera:0
Recinto:14-035-039-00057-00002	Cultivo:63000	PASTOS DE MENOS DE 5 AÑOS-SIN VARIEDAD	Secano	Carga Ganadera:0
Recinto:14-035-039-00057-00003	Cultivo:62000	PASTOS PERMANENTES DE 5 O MAS AÑOS-SIN VARIEDAD	Secano	Carga Ganadera:0
Recinto:14-035-039-00057-00005	Cultivo:62000	PASTOS PERMANENTES DE 5 O MAS AÑOS-SIN VARIEDAD	Secano	Carga Ganadera:0
Recinto:14-035-039-00125-00008	Cultivo:62000	PASTOS PERMANENTES DE 5 O MAS AÑOS-SIN VARIEDAD	Secano	Carga Ganadera:0
Recinto:14-035-049-00047-00002	Cultivo:62000	PASTOS PERMANENTES DE 5 O MAS AÑOS-SIN VARIEDAD	Secano	Carga Ganadera:0
Recinto:14-035-049-00047-00004	Cultivo:62000	PASTOS PERMANENTES DE 5 O MAS AÑOS-SIN VARIEDAD	Secano	Carga Ganadera:0
Recinto:14-035-049-00048-00003	Cultivo:62000	PASTOS PERMANENTES DE 5 O MAS AÑOS-SIN VARIEDAD	Secano	Carga Ganadera:0
Recinto:14-035-049-00048-00005	Cultivo:62000	PASTOS PERMANENTES DE 5 O MAS AÑOS-SIN VARIEDAD	Secano	Carga Ganadera:0
Recinto:14-035-049-00048-00007	Cultivo:63000	PASTOS DE MENOS DE 5 AÑOS-SIN VARIEDAD	Secano	Carga Ganadera:0
Recinto:14-035-049-00048-00008	Cultivo:62000	PASTOS PERMANENTES DE 5 O MAS AÑOS-SIN VARIEDAD	Secano	Carga Ganadera:0
Recinto:14-035-049-00048-00009	Cultivo:62000	PASTOS PERMANENTES DE 5 O MAS AÑOS-SIN VARIEDAD	Secano	Carga Ganadera:0
Recinto:14-035-049-00048-00016	Cultivo:62000	PASTOS PERMANENTES DE 5 O MAS AÑOS-SIN VARIEDAD	Secano	Carga Ganadera:0
Recinto:14-035-049-00048-00019	Cultivo:63000	PASTOS DE MENOS DE 5 AÑOS-SIN VARIEDAD	Secano	Carga Ganadera:0
Recinto:14-035-049-00048-00023	Cultivo:62000	PASTOS PERMANENTES DE 5 O MAS AÑOS-SIN VARIEDAD	Secano	Carga Ganadera:0
Recinto:14-035-049-00048-00025	Cultivo:62000	PASTOS PERMANENTES DE 5 O MAS AÑOS-SIN VARIEDAD	Secano	Carga Ganadera:0
Recinto:14-051-009-00015-00001	Cultivo:20000	BARBECHO TRADICIONAL-SIN VARIEDAD	Secano	Carga Ganadera:0
Recinto:14-070-001-00011-00001	Cultivo:63000	PASTOS DE MENOS DE 5 AÑOS-SIN VARIEDAD	Secano	Carga Ganadera:0
Recinto:14-070-001-00013-00001	Cultivo:63000	PASTOS DE MENOS DE 5 AÑOS-SIN VARIEDAD	Secano	Carga Ganadera:0

(1) Con incidencias que retienen pago o deniegan el expediente.

(2) Se calcula sobre superficie declarada admisible.

(3) Aplicación del artículo 16 bis del RD 147/2023.

(4) Expediente con algunos recintos de pastos permanentes ubicados en espacios protegidos donde la carga ganadera mínima será 0,1 UGM/ha.

Puede verificar la integridad de una copia de este documento mediante la lectura del código QR adjunto o mediante el acceso a la dirección <https://ws050.juntadeandalucia.es/verificarFirma> indicando el código de VERIFICACIÓN

FIRMADO POR	RAQUEL MARIA ESPIN CRESPO	17/10/2024
VERIFICACIÓN	Pk2jmJDVJQXVSF7B6ESWF6FEMYA9VL	PÁG. 720/3958





INCIDENCIAS

INCIDENCIA DESCRIPCIÓN

	Recinto:14-070-001-00013-00003 Cultivo:63000 PASTOS DE MENOS DE 5 AÑOS-SIN VARIEDAD Secano Carga Ganadera:0
	Recinto:14-070-001-00032-00009 Cultivo:62000 PASTOS PERMANENTES DE 5 O MAS AÑOS-SIN VARIEDAD Secano Carga Ganadera:0
	Recinto:14-070-001-00032-00010 Cultivo:62000 PASTOS PERMANENTES DE 5 O MAS AÑOS-SIN VARIEDAD Secano Carga Ganadera:0
	Recinto:14-070-001-00032-00011 Cultivo:62000 PASTOS PERMANENTES DE 5 O MAS AÑOS-SIN VARIEDAD Secano Carga Ganadera:0
	Recinto:14-070-001-00032-00013 Cultivo:63000 PASTOS DE MENOS DE 5 AÑOS-SIN VARIEDAD Regadío Carga Ganadera:0
	Recinto:14-070-001-00032-00014 Cultivo:63000 PASTOS DE MENOS DE 5 AÑOS-SIN VARIEDAD Secano Carga Ganadera:0
	Recinto:14-070-001-00032-00015 Cultivo:62000 PASTOS PERMANENTES DE 5 O MAS AÑOS-SIN VARIEDAD Secano Carga Ganadera:0
	Recinto:14-070-001-00061-00001 Cultivo:62000 PASTOS PERMANENTES DE 5 O MAS AÑOS-SIN VARIEDAD Secano Carga Ganadera:0
	Recinto:14-070-001-00062-00001 Cultivo:62000 PASTOS PERMANENTES DE 5 O MAS AÑOS-SIN VARIEDAD Secano Carga Ganadera:0
	Recinto:14-070-001-00063-00001 Cultivo:62000 PASTOS PERMANENTES DE 5 O MAS AÑOS-SIN VARIEDAD Secano Carga Ganadera:0
	Recinto:14-070-001-00064-00001 Cultivo:62000 PASTOS PERMANENTES DE 5 O MAS AÑOS-SIN VARIEDAD Secano Carga Ganadera:0
	Recinto:14-070-001-00066-00001 Cultivo:63000 PASTOS DE MENOS DE 5 AÑOS-SIN VARIEDAD Secano Carga Ganadera:0
	Recinto:14-070-001-00071-00001 Cultivo:62000 PASTOS PERMANENTES DE 5 O MAS AÑOS-SIN VARIEDAD Secano Carga Ganadera:0
	Recinto:14-070-001-00073-00001 Cultivo:62000 PASTOS PERMANENTES DE 5 O MAS AÑOS-SIN VARIEDAD Secano Carga Ganadera:0
	Recinto:14-070-001-00075-00001 Cultivo:62000 PASTOS PERMANENTES DE 5 O MAS AÑOS-SIN VARIEDAD Secano Carga Ganadera:0
	Recinto:14-070-001-00081-00001 Cultivo:62000 PASTOS PERMANENTES DE 5 O MAS AÑOS-SIN VARIEDAD Secano Carga Ganadera:0
	Recinto:14-070-001-00081-00002 Cultivo:63000 PASTOS DE MENOS DE 5 AÑOS-SIN VARIEDAD Secano Carga Ganadera:0
	Recinto:14-070-001-00081-00003 Cultivo:63000 PASTOS DE MENOS DE 5 AÑOS-SIN VARIEDAD Secano Carga Ganadera:0
	Recinto:14-070-001-00083-00001 Cultivo:63000 PASTOS DE MENOS DE 5 AÑOS-SIN VARIEDAD Secano Carga Ganadera:0
	Recinto:14-070-001-00084-00001 Cultivo:62000 PASTOS PERMANENTES DE 5 O MAS AÑOS-SIN VARIEDAD Secano Carga Ganadera:0
	Recinto:14-070-016-00283-00001 Cultivo:62000 PASTOS PERMANENTES DE 5 O MAS AÑOS-SIN VARIEDAD Secano Carga Ganadera:0
86122	Recinto superficie forrajera que realiza la actividad de producción de pastoreo y no declara el o los códigos del Registro de Explotaciones Ganaderas de Andalucía, REGA.
	Recinto:14-035-037-00126-00001 Cultivo:63000 PASTOS DE MENOS DE 5 AÑOS-SIN VARIEDAD Secano
	Recinto:14-035-037-00126-00004 Cultivo:62000 PASTOS PERMANENTES DE 5 O MAS AÑOS-SIN VARIEDAD Secano
	Recinto:14-035-037-00126-00005 Cultivo:62000 PASTOS PERMANENTES DE 5 O MAS AÑOS-SIN VARIEDAD Secano
	Recinto:14-035-037-00126-00006 Cultivo:63000 PASTOS DE MENOS DE 5 AÑOS-SIN VARIEDAD Secano
	Recinto:14-035-037-00126-00007 Cultivo:63000 PASTOS DE MENOS DE 5 AÑOS-SIN VARIEDAD Secano
	Recinto:14-035-037-00126-00008 Cultivo:62000 PASTOS PERMANENTES DE 5 O MAS AÑOS-SIN VARIEDAD Secano
	Recinto:14-035-037-00126-00010 Cultivo:63000 PASTOS DE MENOS DE 5 AÑOS-SIN VARIEDAD Secano
	Recinto:14-035-037-00126-00012 Cultivo:63000 PASTOS DE MENOS DE 5 AÑOS-SIN VARIEDAD Secano
	Recinto:14-035-037-00126-00014 Cultivo:62000 PASTOS PERMANENTES DE 5 O MAS AÑOS-SIN VARIEDAD Secano
	Recinto:14-035-037-00126-00015 Cultivo:62000 PASTOS PERMANENTES DE 5 O MAS AÑOS-SIN VARIEDAD Secano
	Recinto:14-035-037-00126-00016 Cultivo:62000 PASTOS PERMANENTES DE 5 O MAS AÑOS-SIN VARIEDAD Secano
	Recinto:14-035-037-00126-00019 Cultivo:62000 PASTOS PERMANENTES DE 5 O MAS AÑOS-SIN VARIEDAD Secano
	Recinto:14-035-037-00127-00001 Cultivo:63000 PASTOS DE MENOS DE 5 AÑOS-SIN VARIEDAD Secano
	Recinto:14-035-037-00127-00002 Cultivo:62000 PASTOS PERMANENTES DE 5 O MAS AÑOS-SIN VARIEDAD Secano
	Recinto:14-035-037-00127-00006 Cultivo:62000 PASTOS PERMANENTES DE 5 O MAS AÑOS-SIN VARIEDAD Secano
	Recinto:14-035-037-00127-00007 Cultivo:62000 PASTOS PERMANENTES DE 5 O MAS AÑOS-SIN VARIEDAD Secano
	Recinto:14-035-037-00127-00008 Cultivo:62000 PASTOS PERMANENTES DE 5 O MAS AÑOS-SIN VARIEDAD Secano
	Recinto:14-035-037-00127-00009 Cultivo:62000 PASTOS PERMANENTES DE 5 O MAS AÑOS-SIN VARIEDAD Secano
	Recinto:14-035-037-00127-00010 Cultivo:62000 PASTOS PERMANENTES DE 5 O MAS AÑOS-SIN VARIEDAD Secano
	Recinto:14-035-037-00127-00012 Cultivo:62000 PASTOS PERMANENTES DE 5 O MAS AÑOS-SIN VARIEDAD Secano
	Recinto:14-035-037-00127-00013 Cultivo:62000 PASTOS PERMANENTES DE 5 O MAS AÑOS-SIN VARIEDAD Secano
	Recinto:14-035-037-00127-00014 Cultivo:62000 PASTOS PERMANENTES DE 5 O MAS AÑOS-SIN VARIEDAD Secano
	Recinto:14-035-037-00127-00015 Cultivo:62000 PASTOS PERMANENTES DE 5 O MAS AÑOS-SIN VARIEDAD Secano
	Recinto:14-035-037-00127-00016 Cultivo:62000 PASTOS PERMANENTES DE 5 O MAS AÑOS-SIN VARIEDAD Secano

(1) Con incidencias que retienen pago o deniegan el expediente.

(2) Se calcula sobre superficie declarada admisible.

(3) Aplicación del artículo 16 bis del RD 147/2023.

(4) Expediente con algunos recintos de pastos permanentes ubicados en espacios protegidos donde la carga ganadera mínima será 0,1 UGM/ha.

Puede verificar la integridad de una copia de este documento mediante la lectura del código QR adjunto o mediante el acceso a la dirección <https://ws050.juntadeandalucia.es/verificarFirma> indicando el código de VERIFICACIÓN

FIRMADO POR	RAQUEL MARIA ESPIN CRESPO	17/10/2024
VERIFICACIÓN	Pk2jmJDVJQXVSF7B6ESWF6FEMYA9VL	PÁG. 721/3958





INCIDENCIAS

INCIDENCIA DESCRIPCIÓN

Recinto:14-035-037-00127-00017	Cultivo:62000	PASTOS PERMANENTES DE 5 O MAS AÑOS-SIN VARIEDAD	Secano
Recinto:14-035-037-00127-00020	Cultivo:63000	PASTOS DE MENOS DE 5 AÑOS-SIN VARIEDAD	Secano
Recinto:14-035-037-00127-00022	Cultivo:63000	PASTOS DE MENOS DE 5 AÑOS-SIN VARIEDAD	Secano
Recinto:14-035-037-00127-00023	Cultivo:62000	PASTOS PERMANENTES DE 5 O MAS AÑOS-SIN VARIEDAD	Secano
Recinto:14-035-037-00127-00024	Cultivo:63000	PASTOS DE MENOS DE 5 AÑOS-SIN VARIEDAD	Secano
Recinto:14-035-037-00127-00025	Cultivo:63000	PASTOS DE MENOS DE 5 AÑOS-SIN VARIEDAD	Secano
Recinto:14-035-037-00127-00026	Cultivo:63000	PASTOS DE MENOS DE 5 AÑOS-SIN VARIEDAD	Secano
Recinto:14-035-037-00127-00027	Cultivo:63000	PASTOS DE MENOS DE 5 AÑOS-SIN VARIEDAD	Secano
Recinto:14-035-037-00128-00003	Cultivo:63000	PASTOS DE MENOS DE 5 AÑOS-SIN VARIEDAD	Secano
Recinto:14-035-037-00128-00005	Cultivo:63000	PASTOS DE MENOS DE 5 AÑOS-SIN VARIEDAD	Regadío
Recinto:14-035-037-00128-00006	Cultivo:62000	PASTOS PERMANENTES DE 5 O MAS AÑOS-SIN VARIEDAD	Secano
Recinto:14-035-037-00128-00008	Cultivo:63000	PASTOS DE MENOS DE 5 AÑOS-SIN VARIEDAD	Regadío
Recinto:14-035-037-00128-00014	Cultivo:62000	PASTOS PERMANENTES DE 5 O MAS AÑOS-SIN VARIEDAD	Secano
Recinto:14-035-037-00129-00001	Cultivo:63000	PASTOS DE MENOS DE 5 AÑOS-SIN VARIEDAD	Secano
Recinto:14-035-037-00129-00003	Cultivo:62000	PASTOS PERMANENTES DE 5 O MAS AÑOS-SIN VARIEDAD	Secano
Recinto:14-035-037-00129-00005	Cultivo:62000	PASTOS PERMANENTES DE 5 O MAS AÑOS-SIN VARIEDAD	Secano
Recinto:14-035-037-00129-00006	Cultivo:62000	PASTOS PERMANENTES DE 5 O MAS AÑOS-SIN VARIEDAD	Secano
Recinto:14-035-037-00129-00007	Cultivo:62000	PASTOS PERMANENTES DE 5 O MAS AÑOS-SIN VARIEDAD	Secano
Recinto:14-035-037-00132-00001	Cultivo:62000	PASTOS PERMANENTES DE 5 O MAS AÑOS-SIN VARIEDAD	Secano
Recinto:14-035-037-00132-00004	Cultivo:63000	PASTOS DE MENOS DE 5 AÑOS-SIN VARIEDAD	Secano
Recinto:14-035-039-00036-00001	Cultivo:62000	PASTOS PERMANENTES DE 5 O MAS AÑOS-SIN VARIEDAD	Secano
Recinto:14-035-039-00037-00003	Cultivo:62000	PASTOS PERMANENTES DE 5 O MAS AÑOS-SIN VARIEDAD	Secano
Recinto:14-035-039-00038-00003	Cultivo:62000	PASTOS PERMANENTES DE 5 O MAS AÑOS-SIN VARIEDAD	Secano
Recinto:14-035-039-00055-00002	Cultivo:63000	PASTOS DE MENOS DE 5 AÑOS-SIN VARIEDAD	Secano
Recinto:14-035-039-00056-00002	Cultivo:63000	PASTOS DE MENOS DE 5 AÑOS-SIN VARIEDAD	Secano
Recinto:14-035-039-00056-00006	Cultivo:62000	PASTOS PERMANENTES DE 5 O MAS AÑOS-SIN VARIEDAD	Secano
Recinto:14-035-039-00056-00007	Cultivo:62000	PASTOS PERMANENTES DE 5 O MAS AÑOS-SIN VARIEDAD	Secano
Recinto:14-035-039-00056-00008	Cultivo:62000	PASTOS PERMANENTES DE 5 O MAS AÑOS-SIN VARIEDAD	Secano
Recinto:14-035-039-00056-00009	Cultivo:62000	PASTOS PERMANENTES DE 5 O MAS AÑOS-SIN VARIEDAD	Secano
Recinto:14-035-039-00057-00002	Cultivo:63000	PASTOS DE MENOS DE 5 AÑOS-SIN VARIEDAD	Secano
Recinto:14-035-039-00057-00003	Cultivo:62000	PASTOS PERMANENTES DE 5 O MAS AÑOS-SIN VARIEDAD	Secano
Recinto:14-035-039-00057-00005	Cultivo:62000	PASTOS PERMANENTES DE 5 O MAS AÑOS-SIN VARIEDAD	Secano
Recinto:14-035-039-00125-00008	Cultivo:62000	PASTOS PERMANENTES DE 5 O MAS AÑOS-SIN VARIEDAD	Secano
Recinto:14-035-049-00047-00002	Cultivo:62000	PASTOS PERMANENTES DE 5 O MAS AÑOS-SIN VARIEDAD	Secano
Recinto:14-035-049-00047-00004	Cultivo:62000	PASTOS PERMANENTES DE 5 O MAS AÑOS-SIN VARIEDAD	Secano
Recinto:14-035-049-00048-00003	Cultivo:62000	PASTOS PERMANENTES DE 5 O MAS AÑOS-SIN VARIEDAD	Secano
Recinto:14-035-049-00048-00005	Cultivo:62000	PASTOS PERMANENTES DE 5 O MAS AÑOS-SIN VARIEDAD	Secano
Recinto:14-035-049-00048-00007	Cultivo:63000	PASTOS DE MENOS DE 5 AÑOS-SIN VARIEDAD	Secano
Recinto:14-035-049-00048-00008	Cultivo:62000	PASTOS PERMANENTES DE 5 O MAS AÑOS-SIN VARIEDAD	Secano
Recinto:14-035-049-00048-00009	Cultivo:62000	PASTOS PERMANENTES DE 5 O MAS AÑOS-SIN VARIEDAD	Secano
Recinto:14-035-049-00048-00016	Cultivo:62000	PASTOS PERMANENTES DE 5 O MAS AÑOS-SIN VARIEDAD	Secano
Recinto:14-035-049-00048-00019	Cultivo:63000	PASTOS DE MENOS DE 5 AÑOS-SIN VARIEDAD	Secano
Recinto:14-035-049-00048-00023	Cultivo:62000	PASTOS PERMANENTES DE 5 O MAS AÑOS-SIN VARIEDAD	Secano
Recinto:14-035-049-00048-00025	Cultivo:62000	PASTOS PERMANENTES DE 5 O MAS AÑOS-SIN VARIEDAD	Secano
Recinto:14-051-009-00015-00001	Cultivo:20000	BARBECHO TRADICIONAL-SIN VARIEDAD	Secano
Recinto:14-070-001-00011-00001	Cultivo:63000	PASTOS DE MENOS DE 5 AÑOS-SIN VARIEDAD	Secano
Recinto:14-070-001-00013-00001	Cultivo:63000	PASTOS DE MENOS DE 5 AÑOS-SIN VARIEDAD	Secano
Recinto:14-070-001-00013-00003	Cultivo:63000	PASTOS DE MENOS DE 5 AÑOS-SIN VARIEDAD	Secano
Recinto:14-070-001-00032-00009	Cultivo:62000	PASTOS PERMANENTES DE 5 O MAS AÑOS-SIN VARIEDAD	Secano
Recinto:14-070-001-00032-00010	Cultivo:62000	PASTOS PERMANENTES DE 5 O MAS AÑOS-SIN VARIEDAD	Secano
Recinto:14-070-001-00032-00011	Cultivo:62000	PASTOS PERMANENTES DE 5 O MAS AÑOS-SIN VARIEDAD	Secano
Recinto:14-070-001-00032-00013	Cultivo:63000	PASTOS DE MENOS DE 5 AÑOS-SIN VARIEDAD	Regadío
Recinto:14-070-001-00032-00014	Cultivo:63000	PASTOS DE MENOS DE 5 AÑOS-SIN VARIEDAD	Secano
Recinto:14-070-001-00032-00015	Cultivo:62000	PASTOS PERMANENTES DE 5 O MAS AÑOS-SIN VARIEDAD	Secano
Recinto:14-070-001-00061-00001	Cultivo:62000	PASTOS PERMANENTES DE 5 O MAS AÑOS-SIN VARIEDAD	Secano
Recinto:14-070-001-00062-00001	Cultivo:62000	PASTOS PERMANENTES DE 5 O MAS AÑOS-SIN VARIEDAD	Secano
Recinto:14-070-001-00063-00001	Cultivo:62000	PASTOS PERMANENTES DE 5 O MAS AÑOS-SIN VARIEDAD	Secano

(1) Con incidencias que retienen pago o deniegan el expediente.

(2) Se calcula sobre superficie declarada admisible.

(3) Aplicación del artículo 16 bis del RD 147/2023.

(4) Expediente con algunos recintos de pastos permanentes ubicados en espacios protegidos donde la carga ganadera mínima será 0,1 UGM/ha.

Puede verificar la integridad de una copia de este documento mediante la lectura del código QR adjunto o mediante el acceso a la dirección <https://ws050.juntadeandalucia.es/verificarFirma> indicando el código de VERIFICACIÓN

FIRMADO POR	RAQUEL MARIA ESPIN CRESPO	17/10/2024
VERIFICACIÓN	Pk2jmJDVJQXVSF7B6ESWF6FEMYA9VL	PÁG. 722/3958





INCIDENCIAS

INCIDENCIA DESCRIPCIÓN

	Recinto:14-070-001-00064-00001	Cultivo:62000	PASTOS PERMANENTES DE 5 O MAS AÑOS-SIN VARIEDAD	Secano
	Recinto:14-070-001-00066-00001	Cultivo:63000	PASTOS DE MENOS DE 5 AÑOS-SIN VARIEDAD	Secano
	Recinto:14-070-001-00071-00001	Cultivo:62000	PASTOS PERMANENTES DE 5 O MAS AÑOS-SIN VARIEDAD	Secano
	Recinto:14-070-001-00073-00001	Cultivo:62000	PASTOS PERMANENTES DE 5 O MAS AÑOS-SIN VARIEDAD	Secano
	Recinto:14-070-001-00075-00001	Cultivo:62000	PASTOS PERMANENTES DE 5 O MAS AÑOS-SIN VARIEDAD	Secano
	Recinto:14-070-001-00081-00001	Cultivo:62000	PASTOS PERMANENTES DE 5 O MAS AÑOS-SIN VARIEDAD	Secano
	Recinto:14-070-001-00081-00002	Cultivo:63000	PASTOS DE MENOS DE 5 AÑOS-SIN VARIEDAD	Secano
	Recinto:14-070-001-00081-00003	Cultivo:63000	PASTOS DE MENOS DE 5 AÑOS-SIN VARIEDAD	Secano
	Recinto:14-070-001-00083-00001	Cultivo:63000	PASTOS DE MENOS DE 5 AÑOS-SIN VARIEDAD	Secano
	Recinto:14-070-001-00084-00001	Cultivo:62000	PASTOS PERMANENTES DE 5 O MAS AÑOS-SIN VARIEDAD	Secano
	Recinto:14-070-016-00283-00001	Cultivo:62000	PASTOS PERMANENTES DE 5 O MAS AÑOS-SIN VARIEDAD	Secano
86124	Recinto de forrajera para Cálculo de Carga Ganadera que No pertenece a Explotación.			
	Recinto:14-035-037-00126-00001	Cultivo:63000	PASTOS DE MENOS DE 5 AÑOS-SIN VARIEDAD	Secano
	Recinto:14-035-037-00126-00004	Cultivo:62000	PASTOS PERMANENTES DE 5 O MAS AÑOS-SIN VARIEDAD	Secano
	Recinto:14-035-037-00126-00005	Cultivo:62000	PASTOS PERMANENTES DE 5 O MAS AÑOS-SIN VARIEDAD	Secano
	Recinto:14-035-037-00126-00006	Cultivo:63000	PASTOS DE MENOS DE 5 AÑOS-SIN VARIEDAD	Secano
	Recinto:14-035-037-00126-00007	Cultivo:63000	PASTOS DE MENOS DE 5 AÑOS-SIN VARIEDAD	Secano
	Recinto:14-035-037-00126-00008	Cultivo:62000	PASTOS PERMANENTES DE 5 O MAS AÑOS-SIN VARIEDAD	Secano
	Recinto:14-035-037-00126-00010	Cultivo:63000	PASTOS DE MENOS DE 5 AÑOS-SIN VARIEDAD	Secano
	Recinto:14-035-037-00126-00012	Cultivo:63000	PASTOS DE MENOS DE 5 AÑOS-SIN VARIEDAD	Secano
	Recinto:14-035-037-00126-00014	Cultivo:62000	PASTOS PERMANENTES DE 5 O MAS AÑOS-SIN VARIEDAD	Secano
	Recinto:14-035-037-00126-00015	Cultivo:62000	PASTOS PERMANENTES DE 5 O MAS AÑOS-SIN VARIEDAD	Secano
	Recinto:14-035-037-00126-00016	Cultivo:62000	PASTOS PERMANENTES DE 5 O MAS AÑOS-SIN VARIEDAD	Secano
	Recinto:14-035-037-00126-00019	Cultivo:62000	PASTOS PERMANENTES DE 5 O MAS AÑOS-SIN VARIEDAD	Secano
	Recinto:14-035-037-00127-00001	Cultivo:63000	PASTOS DE MENOS DE 5 AÑOS-SIN VARIEDAD	Secano
	Recinto:14-035-037-00127-00002	Cultivo:62000	PASTOS PERMANENTES DE 5 O MAS AÑOS-SIN VARIEDAD	Secano
	Recinto:14-035-037-00127-00006	Cultivo:62000	PASTOS PERMANENTES DE 5 O MAS AÑOS-SIN VARIEDAD	Secano
	Recinto:14-035-037-00127-00007	Cultivo:62000	PASTOS PERMANENTES DE 5 O MAS AÑOS-SIN VARIEDAD	Secano
	Recinto:14-035-037-00127-00008	Cultivo:62000	PASTOS PERMANENTES DE 5 O MAS AÑOS-SIN VARIEDAD	Secano
	Recinto:14-035-037-00127-00009	Cultivo:62000	PASTOS PERMANENTES DE 5 O MAS AÑOS-SIN VARIEDAD	Secano
	Recinto:14-035-037-00127-00010	Cultivo:62000	PASTOS PERMANENTES DE 5 O MAS AÑOS-SIN VARIEDAD	Secano
	Recinto:14-035-037-00127-00012	Cultivo:62000	PASTOS PERMANENTES DE 5 O MAS AÑOS-SIN VARIEDAD	Secano
	Recinto:14-035-037-00127-00013	Cultivo:62000	PASTOS PERMANENTES DE 5 O MAS AÑOS-SIN VARIEDAD	Secano
	Recinto:14-035-037-00127-00014	Cultivo:62000	PASTOS PERMANENTES DE 5 O MAS AÑOS-SIN VARIEDAD	Secano
	Recinto:14-035-037-00127-00015	Cultivo:62000	PASTOS PERMANENTES DE 5 O MAS AÑOS-SIN VARIEDAD	Secano
	Recinto:14-035-037-00127-00016	Cultivo:62000	PASTOS PERMANENTES DE 5 O MAS AÑOS-SIN VARIEDAD	Secano
	Recinto:14-035-037-00127-00017	Cultivo:62000	PASTOS PERMANENTES DE 5 O MAS AÑOS-SIN VARIEDAD	Secano
	Recinto:14-035-037-00127-00020	Cultivo:63000	PASTOS DE MENOS DE 5 AÑOS-SIN VARIEDAD	Secano
	Recinto:14-035-037-00127-00022	Cultivo:63000	PASTOS DE MENOS DE 5 AÑOS-SIN VARIEDAD	Secano
	Recinto:14-035-037-00127-00023	Cultivo:62000	PASTOS PERMANENTES DE 5 O MAS AÑOS-SIN VARIEDAD	Secano
	Recinto:14-035-037-00127-00024	Cultivo:63000	PASTOS DE MENOS DE 5 AÑOS-SIN VARIEDAD	Secano
	Recinto:14-035-037-00127-00025	Cultivo:63000	PASTOS DE MENOS DE 5 AÑOS-SIN VARIEDAD	Secano
	Recinto:14-035-037-00127-00026	Cultivo:63000	PASTOS DE MENOS DE 5 AÑOS-SIN VARIEDAD	Secano
	Recinto:14-035-037-00127-00027	Cultivo:63000	PASTOS DE MENOS DE 5 AÑOS-SIN VARIEDAD	Secano
	Recinto:14-035-037-00128-00003	Cultivo:63000	PASTOS DE MENOS DE 5 AÑOS-SIN VARIEDAD	Secano
	Recinto:14-035-037-00128-00005	Cultivo:63000	PASTOS DE MENOS DE 5 AÑOS-SIN VARIEDAD	Regadío
	Recinto:14-035-037-00128-00006	Cultivo:62000	PASTOS PERMANENTES DE 5 O MAS AÑOS-SIN VARIEDAD	Secano
	Recinto:14-035-037-00128-00008	Cultivo:63000	PASTOS DE MENOS DE 5 AÑOS-SIN VARIEDAD	Regadío
	Recinto:14-035-037-00128-00014	Cultivo:62000	PASTOS PERMANENTES DE 5 O MAS AÑOS-SIN VARIEDAD	Secano
	Recinto:14-035-037-00129-00001	Cultivo:63000	PASTOS DE MENOS DE 5 AÑOS-SIN VARIEDAD	Secano
	Recinto:14-035-037-00129-00003	Cultivo:62000	PASTOS PERMANENTES DE 5 O MAS AÑOS-SIN VARIEDAD	Secano
	Recinto:14-035-037-00129-00005	Cultivo:62000	PASTOS PERMANENTES DE 5 O MAS AÑOS-SIN VARIEDAD	Secano
	Recinto:14-035-037-00129-00006	Cultivo:62000	PASTOS PERMANENTES DE 5 O MAS AÑOS-SIN VARIEDAD	Secano
	Recinto:14-035-037-00129-00007	Cultivo:62000	PASTOS PERMANENTES DE 5 O MAS AÑOS-SIN VARIEDAD	Secano
	Recinto:14-035-037-00132-00001	Cultivo:62000	PASTOS PERMANENTES DE 5 O MAS AÑOS-SIN VARIEDAD	Secano
	Recinto:14-035-037-00132-00004	Cultivo:63000	PASTOS DE MENOS DE 5 AÑOS-SIN VARIEDAD	Secano
	Recinto:14-035-039-00036-00001	Cultivo:62000	PASTOS PERMANENTES DE 5 O MAS AÑOS-SIN VARIEDAD	Secano

(1) Con incidencias que retienen pago o deniegan el expediente.

(2) Se calcula sobre superficie declarada admisible.

(3) Aplicación del artículo 16 bis del RD 147/2023.

(4) Expediente con algunos recintos de pastos permanentes ubicados en espacios protegidos donde la carga ganadera mínima será 0,1 UGM/ha.

Puede verificar la integridad de una copia de este documento mediante la lectura del código QR adjunto o mediante el acceso a la dirección <https://ws050.juntadeandalucia.es/verificarFirma> indicando el código de VERIFICACIÓN

FIRMADO POR	RAQUEL MARIA ESPIN CRESPO	17/10/2024
VERIFICACIÓN	Pk2jmJDVJQXVSF7B6ESWF6FEMYA9VL	PÁG. 723/3958





INCIDENCIAS

INCIDENCIA DESCRIPCIÓN

Recinto:14-035-039-00037-00003	Cultivo:62000	PASTOS PERMANENTES DE 5 O MAS AÑOS-SIN VARIEDAD	Secano
Recinto:14-035-039-00038-00003	Cultivo:62000	PASTOS PERMANENTES DE 5 O MAS AÑOS-SIN VARIEDAD	Secano
Recinto:14-035-039-00055-00002	Cultivo:63000	PASTOS DE MENOS DE 5 AÑOS-SIN VARIEDAD	Secano
Recinto:14-035-039-00056-00002	Cultivo:63000	PASTOS DE MENOS DE 5 AÑOS-SIN VARIEDAD	Secano
Recinto:14-035-039-00056-00006	Cultivo:62000	PASTOS PERMANENTES DE 5 O MAS AÑOS-SIN VARIEDAD	Secano
Recinto:14-035-039-00056-00007	Cultivo:62000	PASTOS PERMANENTES DE 5 O MAS AÑOS-SIN VARIEDAD	Secano
Recinto:14-035-039-00056-00008	Cultivo:62000	PASTOS PERMANENTES DE 5 O MAS AÑOS-SIN VARIEDAD	Secano
Recinto:14-035-039-00056-00009	Cultivo:62000	PASTOS PERMANENTES DE 5 O MAS AÑOS-SIN VARIEDAD	Secano
Recinto:14-035-039-00057-00002	Cultivo:63000	PASTOS DE MENOS DE 5 AÑOS-SIN VARIEDAD	Secano
Recinto:14-035-039-00057-00003	Cultivo:62000	PASTOS PERMANENTES DE 5 O MAS AÑOS-SIN VARIEDAD	Secano
Recinto:14-035-039-00057-00005	Cultivo:62000	PASTOS PERMANENTES DE 5 O MAS AÑOS-SIN VARIEDAD	Secano
Recinto:14-035-039-00125-00008	Cultivo:62000	PASTOS PERMANENTES DE 5 O MAS AÑOS-SIN VARIEDAD	Secano
Recinto:14-035-049-00047-00002	Cultivo:62000	PASTOS PERMANENTES DE 5 O MAS AÑOS-SIN VARIEDAD	Secano
Recinto:14-035-049-00047-00004	Cultivo:62000	PASTOS PERMANENTES DE 5 O MAS AÑOS-SIN VARIEDAD	Secano
Recinto:14-035-049-00048-00003	Cultivo:62000	PASTOS PERMANENTES DE 5 O MAS AÑOS-SIN VARIEDAD	Secano
Recinto:14-035-049-00048-00005	Cultivo:62000	PASTOS PERMANENTES DE 5 O MAS AÑOS-SIN VARIEDAD	Secano
Recinto:14-035-049-00048-00007	Cultivo:63000	PASTOS DE MENOS DE 5 AÑOS-SIN VARIEDAD	Secano
Recinto:14-035-049-00048-00008	Cultivo:62000	PASTOS PERMANENTES DE 5 O MAS AÑOS-SIN VARIEDAD	Secano
Recinto:14-035-049-00048-00009	Cultivo:62000	PASTOS PERMANENTES DE 5 O MAS AÑOS-SIN VARIEDAD	Secano
Recinto:14-035-049-00048-00016	Cultivo:62000	PASTOS PERMANENTES DE 5 O MAS AÑOS-SIN VARIEDAD	Secano
Recinto:14-035-049-00048-00019	Cultivo:63000	PASTOS DE MENOS DE 5 AÑOS-SIN VARIEDAD	Secano
Recinto:14-035-049-00048-00023	Cultivo:62000	PASTOS PERMANENTES DE 5 O MAS AÑOS-SIN VARIEDAD	Secano
Recinto:14-035-049-00048-00025	Cultivo:62000	PASTOS PERMANENTES DE 5 O MAS AÑOS-SIN VARIEDAD	Secano
Recinto:14-051-009-00015-00001	Cultivo:20000	BARBECHO TRADICIONAL-SIN VARIEDAD	Secano
Recinto:14-070-001-00011-00001	Cultivo:63000	PASTOS DE MENOS DE 5 AÑOS-SIN VARIEDAD	Secano
Recinto:14-070-001-00013-00001	Cultivo:63000	PASTOS DE MENOS DE 5 AÑOS-SIN VARIEDAD	Secano
Recinto:14-070-001-00013-00003	Cultivo:63000	PASTOS DE MENOS DE 5 AÑOS-SIN VARIEDAD	Secano
Recinto:14-070-001-00032-00009	Cultivo:62000	PASTOS PERMANENTES DE 5 O MAS AÑOS-SIN VARIEDAD	Secano
Recinto:14-070-001-00032-00010	Cultivo:62000	PASTOS PERMANENTES DE 5 O MAS AÑOS-SIN VARIEDAD	Secano
Recinto:14-070-001-00032-00011	Cultivo:62000	PASTOS PERMANENTES DE 5 O MAS AÑOS-SIN VARIEDAD	Secano
Recinto:14-070-001-00032-00013	Cultivo:63000	PASTOS DE MENOS DE 5 AÑOS-SIN VARIEDAD	Regadío
Recinto:14-070-001-00032-00014	Cultivo:63000	PASTOS DE MENOS DE 5 AÑOS-SIN VARIEDAD	Secano
Recinto:14-070-001-00032-00015	Cultivo:62000	PASTOS PERMANENTES DE 5 O MAS AÑOS-SIN VARIEDAD	Secano
Recinto:14-070-001-00061-00001	Cultivo:62000	PASTOS PERMANENTES DE 5 O MAS AÑOS-SIN VARIEDAD	Secano
Recinto:14-070-001-00062-00001	Cultivo:62000	PASTOS PERMANENTES DE 5 O MAS AÑOS-SIN VARIEDAD	Secano
Recinto:14-070-001-00063-00001	Cultivo:62000	PASTOS PERMANENTES DE 5 O MAS AÑOS-SIN VARIEDAD	Secano
Recinto:14-070-001-00064-00001	Cultivo:62000	PASTOS PERMANENTES DE 5 O MAS AÑOS-SIN VARIEDAD	Secano
Recinto:14-070-001-00066-00001	Cultivo:63000	PASTOS DE MENOS DE 5 AÑOS-SIN VARIEDAD	Secano
Recinto:14-070-001-00071-00001	Cultivo:62000	PASTOS PERMANENTES DE 5 O MAS AÑOS-SIN VARIEDAD	Secano
Recinto:14-070-001-00073-00001	Cultivo:62000	PASTOS PERMANENTES DE 5 O MAS AÑOS-SIN VARIEDAD	Secano
Recinto:14-070-001-00075-00001	Cultivo:62000	PASTOS PERMANENTES DE 5 O MAS AÑOS-SIN VARIEDAD	Secano
Recinto:14-070-001-00081-00001	Cultivo:62000	PASTOS PERMANENTES DE 5 O MAS AÑOS-SIN VARIEDAD	Secano
Recinto:14-070-001-00081-00002	Cultivo:63000	PASTOS DE MENOS DE 5 AÑOS-SIN VARIEDAD	Secano
Recinto:14-070-001-00081-00003	Cultivo:63000	PASTOS DE MENOS DE 5 AÑOS-SIN VARIEDAD	Secano
Recinto:14-070-001-00083-00001	Cultivo:63000	PASTOS DE MENOS DE 5 AÑOS-SIN VARIEDAD	Secano
Recinto:14-070-001-00084-00001	Cultivo:62000	PASTOS PERMANENTES DE 5 O MAS AÑOS-SIN VARIEDAD	Secano
Recinto:14-070-016-00283-00001	Cultivo:62000	PASTOS PERMANENTES DE 5 O MAS AÑOS-SIN VARIEDAD	Secano

Datos considerados para el Cálculo de la Carga Ganadera del expediente

Superficie determinada para Cálculo Carga Ganadera: 0,00 ha
 Carga Ganadera del Expediente: 0,00 ugm/ha

Incidenias de carga ganadera

INCIDENCIA DESCRIPCIÓN

(1) Con incidencias que retienen pago o deniegan el expediente.
 (2) Se calcula sobre superficie declarada admisible.
 (3) Aplicación del artículo 16 bis del RD 147/2023.
 (4) Expediente con algunos recintos de pastos permanentes ubicados en espacios protegidos donde la carga ganadera mínima será 0,1 UGM/ha.

Puede verificar la integridad de una copia de este documento mediante la lectura del código QR adjunto o mediante el acceso a la dirección <https://ws050.juntadeandalucia.es/verificarFirma> indicando el código de VERIFICACIÓN

FIRMADO POR	RAQUEL MARIA ESPIN CRESPO	17/10/2024
VERIFICACIÓN	Pk2jmJDVJQXVSF7B6ESWF6FEMYA9VL	PÁG. 724/3958





452	Actividad agraria declarada en un recinto no compatible con el uso PA, PR o PS asignado en SIGPAC para ese recinto. Recinto:14-035-037-00132-00001 Cultivo:20000 BARBECHO TRADICIONAL-SIN VARIEDAD Secano USO ASIGNADO EN SIGPAC:PR Recinto:14-035-037-00132-00001 Cultivo:20000 BARBECHO TRADICIONAL-SIN VARIEDAD Secano USO ASIGNADO EN SIGPAC:PR
3795	Recinto declarado con una situación de riesgo de abandono. Recinto:14-051-009-00015-00001 Cultivo: -
86122	Recinto superficie forrajera que realiza la actividad de producción de pastoreo y no declara el o los códigos del Registro de Explotaciones Ganaderas de Andalucía, REGA. Recinto:14-035-037-00126-00007 Cultivo:63000 PASTOS DE MENOS DE 5 AÑOS-SIN VARIEDAD Secano Recinto:14-035-039-00125-00008 Cultivo:62000 PASTOS PERMANENTES DE 5 O MAS AÑOS-SIN VARIEDAD Secano Recinto:14-070-001-00013-00001 Cultivo:63000 PASTOS DE MENOS DE 5 AÑOS-SIN VARIEDAD Secano Recinto:14-070-001-00013-00001 Cultivo:63000 PASTOS DE MENOS DE 5 AÑOS-SIN VARIEDAD Secano Recinto:14-035-037-00129-00003 Cultivo:62000 PASTOS PERMANENTES DE 5 O MAS AÑOS-SIN VARIEDAD Secano Recinto:14-035-037-00129-00003 Cultivo:62000 PASTOS PERMANENTES DE 5 O MAS AÑOS-SIN VARIEDAD Secano Recinto:14-035-037-00128-00006 Cultivo:62000 PASTOS PERMANENTES DE 5 O MAS AÑOS-SIN VARIEDAD Secano Recinto:14-035-037-00128-00003 Cultivo:63000 PASTOS DE MENOS DE 5 AÑOS-SIN VARIEDAD Secano Recinto:14-035-037-00127-00001 Cultivo:63000 PASTOS DE MENOS DE 5 AÑOS-SIN VARIEDAD Secano Recinto:14-035-037-00126-00007 Cultivo:63000 PASTOS DE MENOS DE 5 AÑOS-SIN VARIEDAD Secano Recinto:14-035-037-00132-00001 Cultivo:62000 PASTOS PERMANENTES DE 5 O MAS AÑOS-SIN VARIEDAD Secano Recinto:14-035-049-00048-00025 Cultivo:62000 PASTOS PERMANENTES DE 5 O MAS AÑOS-SIN VARIEDAD Secano Recinto:14-035-049-00048-00023 Cultivo:62000 PASTOS PERMANENTES DE 5 O MAS AÑOS-SIN VARIEDAD Secano Recinto:14-035-049-00048-00019 Cultivo:63000 PASTOS DE MENOS DE 5 AÑOS-SIN VARIEDAD Secano Recinto:14-035-049-00047-00004 Cultivo:62000 PASTOS PERMANENTES DE 5 O MAS AÑOS-SIN VARIEDAD Secano Recinto:14-035-039-00056-00009 Cultivo:62000 PASTOS PERMANENTES DE 5 O MAS AÑOS-SIN VARIEDAD Secano Recinto:14-035-039-00056-00008 Cultivo:62000 PASTOS PERMANENTES DE 5 O MAS AÑOS-SIN VARIEDAD Secano Recinto:14-035-039-00056-00008 Cultivo:62000 PASTOS PERMANENTES DE 5 O MAS AÑOS-SIN VARIEDAD Secano Recinto:14-035-039-00056-00007 Cultivo:62000 PASTOS PERMANENTES DE 5 O MAS AÑOS-SIN VARIEDAD Secano Recinto:14-035-039-00056-00007 Cultivo:62000 PASTOS PERMANENTES DE 5 O MAS AÑOS-SIN VARIEDAD Secano Recinto:14-035-039-00056-00006 Cultivo:62000 PASTOS PERMANENTES DE 5 O MAS AÑOS-SIN VARIEDAD Secano Recinto:14-035-037-00127-00027 Cultivo:63000 PASTOS DE MENOS DE 5 AÑOS-SIN VARIEDAD Secano Recinto:14-035-037-00127-00026 Cultivo:63000 PASTOS DE MENOS DE 5 AÑOS-SIN VARIEDAD Secano Recinto:14-035-037-00127-00025 Cultivo:63000 PASTOS DE MENOS DE 5 AÑOS-SIN VARIEDAD Secano Recinto:14-035-037-00127-00024 Cultivo:63000 PASTOS DE MENOS DE 5 AÑOS-SIN VARIEDAD Secano Recinto:14-035-037-00127-00023 Cultivo:62000 PASTOS PERMANENTES DE 5 O MAS AÑOS-SIN VARIEDAD Secano Recinto:14-035-037-00127-00022 Cultivo:63000 PASTOS DE MENOS DE 5 AÑOS-SIN VARIEDAD Secano Recinto:14-035-037-00127-00020 Cultivo:63000 PASTOS DE MENOS DE 5 AÑOS-SIN VARIEDAD Secano Recinto:14-035-037-00126-00019 Cultivo:62000 PASTOS PERMANENTES DE 5 O MAS AÑOS-SIN VARIEDAD Secano Recinto:14-070-001-00032-00011 Cultivo:62000 PASTOS PERMANENTES DE 5 O MAS AÑOS-SIN VARIEDAD Secano Recinto:14-070-001-00032-00011 Cultivo:62000 PASTOS PERMANENTES DE 5 O MAS AÑOS-SIN VARIEDAD Secano Recinto:14-035-049-00048-00005 Cultivo:62000 PASTOS PERMANENTES DE 5 O MAS AÑOS-SIN VARIEDAD Secano Recinto:14-035-037-00126-00008 Cultivo:62000 PASTOS PERMANENTES DE 5 O MAS AÑOS-SIN VARIEDAD Secano Recinto:14-035-037-00126-00004 Cultivo:62000 PASTOS PERMANENTES DE 5 O MAS AÑOS-SIN VARIEDAD Secano Recinto:14-035-049-00048-00003 Cultivo:62000 PASTOS PERMANENTES DE 5 O MAS AÑOS-SIN VARIEDAD Secano Recinto:14-035-037-00126-00005 Cultivo:62000 PASTOS PERMANENTES DE 5 O MAS AÑOS-SIN VARIEDAD Secano Recinto:14-070-001-00032-00009 Cultivo:62000 PASTOS PERMANENTES DE 5 O MAS AÑOS-SIN VARIEDAD Secano Recinto:14-070-001-00081-00003 Cultivo:63000 PASTOS DE MENOS DE 5 AÑOS-SIN VARIEDAD Secano Recinto:14-070-001-00032-00015 Cultivo:62000 PASTOS PERMANENTES DE 5 O MAS AÑOS-SIN VARIEDAD Secano Recinto:14-070-001-00032-00014 Cultivo:63000 PASTOS DE MENOS DE 5 AÑOS-SIN VARIEDAD Secano Recinto:14-035-049-00048-00016 Cultivo:62000 PASTOS PERMANENTES DE 5 O MAS AÑOS-SIN VARIEDAD Secano Recinto:14-051-009-00015-00001 Cultivo:20000 BARBECHO TRADICIONAL-SIN VARIEDAD Secano Recinto:14-035-037-00126-00001 Cultivo:63000 PASTOS DE MENOS DE 5 AÑOS-SIN VARIEDAD Secano Recinto:14-035-037-00126-00010 Cultivo:63000 PASTOS DE MENOS DE 5 AÑOS-SIN VARIEDAD Secano Recinto:14-070-001-00011-00001 Cultivo:63000 PASTOS DE MENOS DE 5 AÑOS-SIN VARIEDAD Secano Recinto:14-070-001-00013-00003 Cultivo:63000 PASTOS DE MENOS DE 5 AÑOS-SIN VARIEDAD Secano Recinto:14-035-037-00126-00006 Cultivo:63000 PASTOS DE MENOS DE 5 AÑOS-SIN VARIEDAD Secano Recinto:14-035-037-00128-00005 Cultivo:63000 PASTOS DE MENOS DE 5 AÑOS-SIN VARIEDAD Regadío Recinto:14-035-037-00128-00008 Cultivo:63000 PASTOS DE MENOS DE 5 AÑOS-SIN VARIEDAD Regadío Recinto:14-035-037-00129-00001 Cultivo:63000 PASTOS DE MENOS DE 5 AÑOS-SIN VARIEDAD Secano Recinto:14-035-037-00132-00004 Cultivo:63000 PASTOS DE MENOS DE 5 AÑOS-SIN VARIEDAD Secano Recinto:14-035-039-00056-00002 Cultivo:63000 PASTOS DE MENOS DE 5 AÑOS-SIN VARIEDAD Secano

(1) Con incidencias que retienen pago o deniegan el expediente.

(2) Se calcula sobre superficie declarada admisible.

(3) Aplicación del artículo 16 bis del RD 147/2023.

(4) Expediente con algunos recintos de pastos permanentes ubicados en espacios protegidos donde la carga ganadera mínima será 0,1 UGM/ha.

Puede verificar la integridad de una copia de este documento mediante la lectura del código QR adjunto o mediante el acceso a la dirección <https://ws050.juntadeandalucia.es/verificarFirma> indicando el código de VERIFICACIÓN

FIRMADO POR	RAQUEL MARIA ESPIN CRESPO	17/10/2024
VERIFICACIÓN	Pk2jmJDVJQXVSF7B6ESWF6FEMYA9VL	PÁG. 725/3958





	Recinto:14-035-039-00038-00003	Cultivo:62000	PASTOS PERMANENTES DE 5 O MAS AÑOS-SIN VARIEDAD	Secano
	Recinto:14-035-039-00057-00002	Cultivo:63000	PASTOS DE MENOS DE 5 AÑOS-SIN VARIEDAD	Secano
	Recinto:14-035-039-00057-00005	Cultivo:62000	PASTOS PERMANENTES DE 5 O MAS AÑOS-SIN VARIEDAD	Secano
	Recinto:14-035-039-00037-00003	Cultivo:62000	PASTOS PERMANENTES DE 5 O MAS AÑOS-SIN VARIEDAD	Secano
	Recinto:14-035-039-00057-00003	Cultivo:62000	PASTOS PERMANENTES DE 5 O MAS AÑOS-SIN VARIEDAD	Secano
	Recinto:14-035-049-00048-00007	Cultivo:63000	PASTOS DE MENOS DE 5 AÑOS-SIN VARIEDAD	Secano
	Recinto:14-035-049-00047-00002	Cultivo:62000	PASTOS PERMANENTES DE 5 O MAS AÑOS-SIN VARIEDAD	Secano
	Recinto:14-070-001-00032-00010	Cultivo:62000	PASTOS PERMANENTES DE 5 O MAS AÑOS-SIN VARIEDAD	Secano
	Recinto:14-070-001-00063-00001	Cultivo:62000	PASTOS PERMANENTES DE 5 O MAS AÑOS-SIN VARIEDAD	Secano
	Recinto:14-035-049-00048-00008	Cultivo:62000	PASTOS PERMANENTES DE 5 O MAS AÑOS-SIN VARIEDAD	Secano
	Recinto:14-035-049-00048-00009	Cultivo:62000	PASTOS PERMANENTES DE 5 O MAS AÑOS-SIN VARIEDAD	Secano
	Recinto:14-035-037-00127-00008	Cultivo:62000	PASTOS PERMANENTES DE 5 O MAS AÑOS-SIN VARIEDAD	Secano
	Recinto:14-070-001-00081-00001	Cultivo:62000	PASTOS PERMANENTES DE 5 O MAS AÑOS-SIN VARIEDAD	Secano
	Recinto:14-035-037-00127-00006	Cultivo:62000	PASTOS PERMANENTES DE 5 O MAS AÑOS-SIN VARIEDAD	Secano
	Recinto:14-035-037-00127-00007	Cultivo:62000	PASTOS PERMANENTES DE 5 O MAS AÑOS-SIN VARIEDAD	Secano
	Recinto:14-035-037-00127-00014	Cultivo:62000	PASTOS PERMANENTES DE 5 O MAS AÑOS-SIN VARIEDAD	Secano
	Recinto:14-035-037-00126-00016	Cultivo:62000	PASTOS PERMANENTES DE 5 O MAS AÑOS-SIN VARIEDAD	Secano
	Recinto:14-035-037-00127-00010	Cultivo:62000	PASTOS PERMANENTES DE 5 O MAS AÑOS-SIN VARIEDAD	Secano
	Recinto:14-035-037-00127-00013	Cultivo:62000	PASTOS PERMANENTES DE 5 O MAS AÑOS-SIN VARIEDAD	Secano
	Recinto:14-035-037-00129-00005	Cultivo:62000	PASTOS PERMANENTES DE 5 O MAS AÑOS-SIN VARIEDAD	Secano
	Recinto:14-035-037-00127-00009	Cultivo:62000	PASTOS PERMANENTES DE 5 O MAS AÑOS-SIN VARIEDAD	Secano
	Recinto:14-035-037-00127-00016	Cultivo:62000	PASTOS PERMANENTES DE 5 O MAS AÑOS-SIN VARIEDAD	Secano
	Recinto:14-035-037-00128-00014	Cultivo:62000	PASTOS PERMANENTES DE 5 O MAS AÑOS-SIN VARIEDAD	Secano
	Recinto:14-035-039-00036-00001	Cultivo:62000	PASTOS PERMANENTES DE 5 O MAS AÑOS-SIN VARIEDAD	Secano
	Recinto:14-035-037-00127-00015	Cultivo:62000	PASTOS PERMANENTES DE 5 O MAS AÑOS-SIN VARIEDAD	Secano
	Recinto:14-035-037-00129-00007	Cultivo:62000	PASTOS PERMANENTES DE 5 O MAS AÑOS-SIN VARIEDAD	Secano
	Recinto:14-035-037-00129-00006	Cultivo:62000	PASTOS PERMANENTES DE 5 O MAS AÑOS-SIN VARIEDAD	Secano
	Recinto:14-035-039-00055-00002	Cultivo:63000	PASTOS DE MENOS DE 5 AÑOS-SIN VARIEDAD	Secano
	Recinto:14-070-001-00032-00013	Cultivo:63000	PASTOS DE MENOS DE 5 AÑOS-SIN VARIEDAD	Regadío
	Recinto:14-035-039-00056-00002	Cultivo:63000	PASTOS DE MENOS DE 5 AÑOS-SIN VARIEDAD	Secano
	Recinto:14-035-037-00126-00012	Cultivo:63000	PASTOS DE MENOS DE 5 AÑOS-SIN VARIEDAD	Secano
	Recinto:14-070-001-00061-00001	Cultivo:62000	PASTOS PERMANENTES DE 5 O MAS AÑOS-SIN VARIEDAD	Secano
	Recinto:14-070-001-00062-00001	Cultivo:62000	PASTOS PERMANENTES DE 5 O MAS AÑOS-SIN VARIEDAD	Secano
	Recinto:14-070-001-00064-00001	Cultivo:62000	PASTOS PERMANENTES DE 5 O MAS AÑOS-SIN VARIEDAD	Secano
	Recinto:14-070-001-00071-00001	Cultivo:62000	PASTOS PERMANENTES DE 5 O MAS AÑOS-SIN VARIEDAD	Secano
	Recinto:14-070-001-00075-00001	Cultivo:62000	PASTOS PERMANENTES DE 5 O MAS AÑOS-SIN VARIEDAD	Secano
	Recinto:14-070-001-00073-00001	Cultivo:62000	PASTOS PERMANENTES DE 5 O MAS AÑOS-SIN VARIEDAD	Secano
	Recinto:14-070-001-00084-00001	Cultivo:62000	PASTOS PERMANENTES DE 5 O MAS AÑOS-SIN VARIEDAD	Secano
	Recinto:14-070-001-00081-00002	Cultivo:63000	PASTOS DE MENOS DE 5 AÑOS-SIN VARIEDAD	Secano
	Recinto:14-070-001-00066-00001	Cultivo:63000	PASTOS DE MENOS DE 5 AÑOS-SIN VARIEDAD	Secano
	Recinto:14-070-001-00083-00001	Cultivo:63000	PASTOS DE MENOS DE 5 AÑOS-SIN VARIEDAD	Secano
	Recinto:14-035-037-00126-00015	Cultivo:62000	PASTOS PERMANENTES DE 5 O MAS AÑOS-SIN VARIEDAD	Secano
	Recinto:14-035-037-00127-00017	Cultivo:62000	PASTOS PERMANENTES DE 5 O MAS AÑOS-SIN VARIEDAD	Secano
	Recinto:14-070-001-00013-00001	Cultivo:63000	PASTOS DE MENOS DE 5 AÑOS-SIN VARIEDAD	Secano
	Recinto:14-035-037-00127-00012	Cultivo:62000	PASTOS PERMANENTES DE 5 O MAS AÑOS-SIN VARIEDAD	Secano
	Recinto:14-035-037-00126-00014	Cultivo:62000	PASTOS PERMANENTES DE 5 O MAS AÑOS-SIN VARIEDAD	Secano
	Recinto:14-035-037-00127-00002	Cultivo:62000	PASTOS PERMANENTES DE 5 O MAS AÑOS-SIN VARIEDAD	Secano
	Recinto:14-070-016-00283-00001	Cultivo:62000	PASTOS PERMANENTES DE 5 O MAS AÑOS-SIN VARIEDAD	Secano
86124	Recinto de forrajera para Cálculo de Carga Ganadera que No pertenece a Explotación.			
	Recinto:14-035-037-00126-00007	Cultivo:63000	PASTOS DE MENOS DE 5 AÑOS-SIN VARIEDAD	Secano
	Recinto:14-035-039-00125-00008	Cultivo:62000	PASTOS PERMANENTES DE 5 O MAS AÑOS-SIN VARIEDAD	Secano
	Recinto:14-070-001-00013-00001	Cultivo:63000	PASTOS DE MENOS DE 5 AÑOS-SIN VARIEDAD	Secano
	Recinto:14-070-001-00013-00001	Cultivo:63000	PASTOS DE MENOS DE 5 AÑOS-SIN VARIEDAD	Secano
	Recinto:14-035-037-00129-00003	Cultivo:62000	PASTOS PERMANENTES DE 5 O MAS AÑOS-SIN VARIEDAD	Secano
	Recinto:14-035-037-00129-00003	Cultivo:62000	PASTOS PERMANENTES DE 5 O MAS AÑOS-SIN VARIEDAD	Secano
	Recinto:14-035-037-00128-00006	Cultivo:62000	PASTOS PERMANENTES DE 5 O MAS AÑOS-SIN VARIEDAD	Secano
	Recinto:14-035-037-00128-00003	Cultivo:63000	PASTOS DE MENOS DE 5 AÑOS-SIN VARIEDAD	Secano
	Recinto:14-035-037-00127-00001	Cultivo:63000	PASTOS DE MENOS DE 5 AÑOS-SIN VARIEDAD	Secano
	Recinto:14-035-037-00126-00007	Cultivo:63000	PASTOS DE MENOS DE 5 AÑOS-SIN VARIEDAD	Secano
	Recinto:14-035-037-00132-00001	Cultivo:62000	PASTOS PERMANENTES DE 5 O MAS AÑOS-SIN VARIEDAD	Secano

(1) Con incidencias que retienen pago o deniegan el expediente.

(2) Se calcula sobre superficie declarada admisible.

(3) Aplicación del artículo 16 bis del RD 147/2023.

(4) Expediente con algunos recintos de pastos permanentes ubicados en espacios protegidos donde la carga ganadera mínima será 0,1 UGM/ha.

Puede verificar la integridad de una copia de este documento mediante la lectura del código QR adjunto o mediante el acceso a la dirección <https://ws050.juntadeandalucia.es/verificarFirma> indicando el código de VERIFICACIÓN

FIRMADO POR	RAQUEL MARIA ESPIN CRESPO	17/10/2024
VERIFICACIÓN	Pk2jmJDVJQXVSF7B6ESWF6FEMYA9VL	PÁG. 726/3958





Recinto:14-035-049-00048-00025	Cultivo:62000	PASTOS PERMANENTES DE 5 O MAS AÑOS-SIN VARIEDAD	Secano
Recinto:14-035-049-00048-00023	Cultivo:62000	PASTOS PERMANENTES DE 5 O MAS AÑOS-SIN VARIEDAD	Secano
Recinto:14-035-049-00048-00019	Cultivo:63000	PASTOS DE MENOS DE 5 AÑOS-SIN VARIEDAD	Secano
Recinto:14-035-049-00047-00004	Cultivo:62000	PASTOS PERMANENTES DE 5 O MAS AÑOS-SIN VARIEDAD	Secano
Recinto:14-035-039-00056-00009	Cultivo:62000	PASTOS PERMANENTES DE 5 O MAS AÑOS-SIN VARIEDAD	Secano
Recinto:14-035-039-00056-00008	Cultivo:62000	PASTOS PERMANENTES DE 5 O MAS AÑOS-SIN VARIEDAD	Secano
Recinto:14-035-039-00056-00008	Cultivo:62000	PASTOS PERMANENTES DE 5 O MAS AÑOS-SIN VARIEDAD	Secano
Recinto:14-035-039-00056-00007	Cultivo:62000	PASTOS PERMANENTES DE 5 O MAS AÑOS-SIN VARIEDAD	Secano
Recinto:14-035-039-00056-00007	Cultivo:62000	PASTOS PERMANENTES DE 5 O MAS AÑOS-SIN VARIEDAD	Secano
Recinto:14-035-039-00056-00006	Cultivo:62000	PASTOS PERMANENTES DE 5 O MAS AÑOS-SIN VARIEDAD	Secano
Recinto:14-035-037-00127-00027	Cultivo:63000	PASTOS DE MENOS DE 5 AÑOS-SIN VARIEDAD	Secano
Recinto:14-035-037-00127-00026	Cultivo:63000	PASTOS DE MENOS DE 5 AÑOS-SIN VARIEDAD	Secano
Recinto:14-035-037-00127-00025	Cultivo:63000	PASTOS DE MENOS DE 5 AÑOS-SIN VARIEDAD	Secano
Recinto:14-035-037-00127-00024	Cultivo:63000	PASTOS DE MENOS DE 5 AÑOS-SIN VARIEDAD	Secano
Recinto:14-035-037-00127-00023	Cultivo:62000	PASTOS PERMANENTES DE 5 O MAS AÑOS-SIN VARIEDAD	Secano
Recinto:14-035-037-00127-00022	Cultivo:63000	PASTOS DE MENOS DE 5 AÑOS-SIN VARIEDAD	Secano
Recinto:14-035-037-00127-00020	Cultivo:63000	PASTOS DE MENOS DE 5 AÑOS-SIN VARIEDAD	Secano
Recinto:14-035-037-00126-00019	Cultivo:62000	PASTOS PERMANENTES DE 5 O MAS AÑOS-SIN VARIEDAD	Secano
Recinto:14-070-001-00032-00011	Cultivo:62000	PASTOS PERMANENTES DE 5 O MAS AÑOS-SIN VARIEDAD	Secano
Recinto:14-070-001-00032-00011	Cultivo:62000	PASTOS PERMANENTES DE 5 O MAS AÑOS-SIN VARIEDAD	Secano
Recinto:14-035-049-00048-00005	Cultivo:62000	PASTOS PERMANENTES DE 5 O MAS AÑOS-SIN VARIEDAD	Secano
Recinto:14-035-037-00126-00008	Cultivo:62000	PASTOS PERMANENTES DE 5 O MAS AÑOS-SIN VARIEDAD	Secano
Recinto:14-035-037-00126-00004	Cultivo:62000	PASTOS PERMANENTES DE 5 O MAS AÑOS-SIN VARIEDAD	Secano
Recinto:14-035-049-00048-00003	Cultivo:62000	PASTOS PERMANENTES DE 5 O MAS AÑOS-SIN VARIEDAD	Secano
Recinto:14-035-037-00126-00005	Cultivo:62000	PASTOS PERMANENTES DE 5 O MAS AÑOS-SIN VARIEDAD	Secano
Recinto:14-070-001-00032-00009	Cultivo:62000	PASTOS PERMANENTES DE 5 O MAS AÑOS-SIN VARIEDAD	Secano
Recinto:14-070-001-00081-00003	Cultivo:63000	PASTOS DE MENOS DE 5 AÑOS-SIN VARIEDAD	Secano
Recinto:14-070-001-00032-00015	Cultivo:62000	PASTOS PERMANENTES DE 5 O MAS AÑOS-SIN VARIEDAD	Secano
Recinto:14-070-001-00032-00014	Cultivo:63000	PASTOS DE MENOS DE 5 AÑOS-SIN VARIEDAD	Secano
Recinto:14-035-049-00048-00016	Cultivo:62000	PASTOS PERMANENTES DE 5 O MAS AÑOS-SIN VARIEDAD	Secano
Recinto:14-051-009-00015-00001	Cultivo:20000	BARBECHO TRADICIONAL-SIN VARIEDAD	Secano
Recinto:14-035-037-00126-00001	Cultivo:63000	PASTOS DE MENOS DE 5 AÑOS-SIN VARIEDAD	Secano
Recinto:14-035-037-00126-00010	Cultivo:63000	PASTOS DE MENOS DE 5 AÑOS-SIN VARIEDAD	Secano
Recinto:14-070-001-00011-00001	Cultivo:63000	PASTOS DE MENOS DE 5 AÑOS-SIN VARIEDAD	Secano
Recinto:14-070-001-00013-00003	Cultivo:63000	PASTOS DE MENOS DE 5 AÑOS-SIN VARIEDAD	Secano
Recinto:14-035-037-00126-00006	Cultivo:63000	PASTOS DE MENOS DE 5 AÑOS-SIN VARIEDAD	Secano
Recinto:14-035-037-00128-00005	Cultivo:63000	PASTOS DE MENOS DE 5 AÑOS-SIN VARIEDAD	Regadío
Recinto:14-035-037-00128-00008	Cultivo:63000	PASTOS DE MENOS DE 5 AÑOS-SIN VARIEDAD	Regadío
Recinto:14-035-037-00129-00001	Cultivo:63000	PASTOS DE MENOS DE 5 AÑOS-SIN VARIEDAD	Secano
Recinto:14-035-037-00132-00004	Cultivo:63000	PASTOS DE MENOS DE 5 AÑOS-SIN VARIEDAD	Secano
Recinto:14-035-039-00056-00002	Cultivo:63000	PASTOS DE MENOS DE 5 AÑOS-SIN VARIEDAD	Secano
Recinto:14-035-039-00038-00003	Cultivo:62000	PASTOS PERMANENTES DE 5 O MAS AÑOS-SIN VARIEDAD	Secano
Recinto:14-035-039-00057-00002	Cultivo:63000	PASTOS DE MENOS DE 5 AÑOS-SIN VARIEDAD	Secano
Recinto:14-035-039-00057-00005	Cultivo:62000	PASTOS PERMANENTES DE 5 O MAS AÑOS-SIN VARIEDAD	Secano
Recinto:14-035-039-00037-00003	Cultivo:62000	PASTOS PERMANENTES DE 5 O MAS AÑOS-SIN VARIEDAD	Secano
Recinto:14-035-039-00057-00003	Cultivo:62000	PASTOS PERMANENTES DE 5 O MAS AÑOS-SIN VARIEDAD	Secano
Recinto:14-035-049-00048-00007	Cultivo:63000	PASTOS DE MENOS DE 5 AÑOS-SIN VARIEDAD	Secano
Recinto:14-035-049-00047-00002	Cultivo:62000	PASTOS PERMANENTES DE 5 O MAS AÑOS-SIN VARIEDAD	Secano
Recinto:14-070-001-00032-00010	Cultivo:62000	PASTOS PERMANENTES DE 5 O MAS AÑOS-SIN VARIEDAD	Secano
Recinto:14-070-001-00063-00001	Cultivo:62000	PASTOS PERMANENTES DE 5 O MAS AÑOS-SIN VARIEDAD	Secano
Recinto:14-035-049-00048-00008	Cultivo:62000	PASTOS PERMANENTES DE 5 O MAS AÑOS-SIN VARIEDAD	Secano
Recinto:14-035-049-00048-00009	Cultivo:62000	PASTOS PERMANENTES DE 5 O MAS AÑOS-SIN VARIEDAD	Secano
Recinto:14-035-037-00127-00008	Cultivo:62000	PASTOS PERMANENTES DE 5 O MAS AÑOS-SIN VARIEDAD	Secano
Recinto:14-070-001-00081-00001	Cultivo:62000	PASTOS PERMANENTES DE 5 O MAS AÑOS-SIN VARIEDAD	Secano
Recinto:14-035-037-00127-00006	Cultivo:62000	PASTOS PERMANENTES DE 5 O MAS AÑOS-SIN VARIEDAD	Secano
Recinto:14-035-037-00127-00007	Cultivo:62000	PASTOS PERMANENTES DE 5 O MAS AÑOS-SIN VARIEDAD	Secano
Recinto:14-035-037-00127-00014	Cultivo:62000	PASTOS PERMANENTES DE 5 O MAS AÑOS-SIN VARIEDAD	Secano
Recinto:14-035-037-00126-00016	Cultivo:62000	PASTOS PERMANENTES DE 5 O MAS AÑOS-SIN VARIEDAD	Secano
Recinto:14-035-037-00127-00010	Cultivo:62000	PASTOS PERMANENTES DE 5 O MAS AÑOS-SIN VARIEDAD	Secano
Recinto:14-035-037-00127-00013	Cultivo:62000	PASTOS PERMANENTES DE 5 O MAS AÑOS-SIN VARIEDAD	Secano

(1) Con incidencias que retienen pago o deniegan el expediente.

(2) Se calcula sobre superficie declarada admisible.

(3) Aplicación del artículo 16 bis del RD 147/2023.

(4) Expediente con algunos recintos de pastos permanentes ubicados en espacios protegidos donde la carga ganadera mínima será 0,1 UGM/ha.

Puede verificar la integridad de una copia de este documento mediante la lectura del código QR adjunto o mediante el acceso a la dirección <https://ws050.juntadeandalucia.es/verificarFirma> indicando el código de VERIFICACIÓN

FIRMADO POR	RAQUEL MARIA ESPIN CRESPO	17/10/2024
VERIFICACIÓN	Pk2jmJDVJQXVSF7B6ESWF6FEMYA9VL	PÁG. 727/3958





	Recinto:14-035-037-00129-00005	Cultivo:62000	PASTOS PERMANENTES DE 5 O MAS AÑOS-SIN VARIEDAD	Secano
	Recinto:14-035-037-00127-00009	Cultivo:62000	PASTOS PERMANENTES DE 5 O MAS AÑOS-SIN VARIEDAD	Secano
	Recinto:14-035-037-00127-00016	Cultivo:62000	PASTOS PERMANENTES DE 5 O MAS AÑOS-SIN VARIEDAD	Secano
	Recinto:14-035-037-00128-00014	Cultivo:62000	PASTOS PERMANENTES DE 5 O MAS AÑOS-SIN VARIEDAD	Secano
	Recinto:14-035-039-00036-00001	Cultivo:62000	PASTOS PERMANENTES DE 5 O MAS AÑOS-SIN VARIEDAD	Secano
	Recinto:14-035-037-00127-00015	Cultivo:62000	PASTOS PERMANENTES DE 5 O MAS AÑOS-SIN VARIEDAD	Secano
	Recinto:14-035-037-00129-00007	Cultivo:62000	PASTOS PERMANENTES DE 5 O MAS AÑOS-SIN VARIEDAD	Secano
	Recinto:14-035-037-00129-00006	Cultivo:62000	PASTOS PERMANENTES DE 5 O MAS AÑOS-SIN VARIEDAD	Secano
	Recinto:14-035-039-00055-00002	Cultivo:63000	PASTOS DE MENOS DE 5 AÑOS-SIN VARIEDAD	Secano
	Recinto:14-070-001-00032-00013	Cultivo:63000	PASTOS DE MENOS DE 5 AÑOS-SIN VARIEDAD	Regadío
	Recinto:14-035-039-00056-00002	Cultivo:63000	PASTOS DE MENOS DE 5 AÑOS-SIN VARIEDAD	Secano
	Recinto:14-035-037-00126-00012	Cultivo:63000	PASTOS DE MENOS DE 5 AÑOS-SIN VARIEDAD	Secano
	Recinto:14-070-001-00061-00001	Cultivo:62000	PASTOS PERMANENTES DE 5 O MAS AÑOS-SIN VARIEDAD	Secano
	Recinto:14-070-001-00062-00001	Cultivo:62000	PASTOS PERMANENTES DE 5 O MAS AÑOS-SIN VARIEDAD	Secano
	Recinto:14-070-001-00064-00001	Cultivo:62000	PASTOS PERMANENTES DE 5 O MAS AÑOS-SIN VARIEDAD	Secano
	Recinto:14-070-001-00071-00001	Cultivo:62000	PASTOS PERMANENTES DE 5 O MAS AÑOS-SIN VARIEDAD	Secano
	Recinto:14-070-001-00075-00001	Cultivo:62000	PASTOS PERMANENTES DE 5 O MAS AÑOS-SIN VARIEDAD	Secano
	Recinto:14-070-001-00073-00001	Cultivo:62000	PASTOS PERMANENTES DE 5 O MAS AÑOS-SIN VARIEDAD	Secano
	Recinto:14-070-001-00084-00001	Cultivo:62000	PASTOS PERMANENTES DE 5 O MAS AÑOS-SIN VARIEDAD	Secano
	Recinto:14-070-001-00081-00002	Cultivo:63000	PASTOS DE MENOS DE 5 AÑOS-SIN VARIEDAD	Secano
	Recinto:14-070-001-00066-00001	Cultivo:63000	PASTOS DE MENOS DE 5 AÑOS-SIN VARIEDAD	Secano
	Recinto:14-070-001-00083-00001	Cultivo:63000	PASTOS DE MENOS DE 5 AÑOS-SIN VARIEDAD	Secano
	Recinto:14-035-037-00126-00015	Cultivo:62000	PASTOS PERMANENTES DE 5 O MAS AÑOS-SIN VARIEDAD	Secano
	Recinto:14-035-037-00127-00017	Cultivo:62000	PASTOS PERMANENTES DE 5 O MAS AÑOS-SIN VARIEDAD	Secano
	Recinto:14-070-001-00013-00001	Cultivo:63000	PASTOS DE MENOS DE 5 AÑOS-SIN VARIEDAD	Secano
	Recinto:14-035-037-00127-00012	Cultivo:62000	PASTOS PERMANENTES DE 5 O MAS AÑOS-SIN VARIEDAD	Secano
	Recinto:14-035-037-00126-00014	Cultivo:62000	PASTOS PERMANENTES DE 5 O MAS AÑOS-SIN VARIEDAD	Secano
	Recinto:14-035-037-00127-00002	Cultivo:62000	PASTOS PERMANENTES DE 5 O MAS AÑOS-SIN VARIEDAD	Secano
	Recinto:14-070-016-00283-00001	Cultivo:62000	PASTOS PERMANENTES DE 5 O MAS AÑOS-SIN VARIEDAD	Secano
86128	Recinto de Forrajeras que no ha contabilizado para Carga Ganadera por no tener una explotación válida para el cálculo de la Carga Ganadera			
	Recinto:14-035-037-00126-00007	Cultivo:63	PASTOS DE MENOS DE 5 AÑOS-	
	Recinto:14-035-039-00125-00008	Cultivo:62	PASTOS PERMANENTES DE 5 O MAS AÑOS-	
	Recinto:14-070-001-00013-00001	Cultivo:63	PASTOS DE MENOS DE 5 AÑOS-	
	Recinto:14-070-001-00013-00001	Cultivo:63	PASTOS DE MENOS DE 5 AÑOS-	
	Recinto:14-035-037-00129-00003	Cultivo:62	PASTOS PERMANENTES DE 5 O MAS AÑOS-	
	Recinto:14-035-037-00129-00003	Cultivo:62	PASTOS PERMANENTES DE 5 O MAS AÑOS-	
	Recinto:14-035-037-00128-00006	Cultivo:62	PASTOS PERMANENTES DE 5 O MAS AÑOS-	
	Recinto:14-035-037-00128-00003	Cultivo:63	PASTOS DE MENOS DE 5 AÑOS-	
	Recinto:14-035-037-00127-00001	Cultivo:63	PASTOS DE MENOS DE 5 AÑOS-	
	Recinto:14-035-037-00126-00007	Cultivo:63	PASTOS DE MENOS DE 5 AÑOS-	
	Recinto:14-035-037-00132-00001	Cultivo:62	PASTOS PERMANENTES DE 5 O MAS AÑOS-	
	Recinto:14-035-049-00048-00025	Cultivo:62	PASTOS PERMANENTES DE 5 O MAS AÑOS-	
	Recinto:14-035-049-00048-00023	Cultivo:62	PASTOS PERMANENTES DE 5 O MAS AÑOS-	
	Recinto:14-035-049-00048-00019	Cultivo:63	PASTOS DE MENOS DE 5 AÑOS-	
	Recinto:14-035-049-00047-00004	Cultivo:62	PASTOS PERMANENTES DE 5 O MAS AÑOS-	
	Recinto:14-035-039-00056-00009	Cultivo:62	PASTOS PERMANENTES DE 5 O MAS AÑOS-	
	Recinto:14-035-039-00056-00008	Cultivo:62	PASTOS PERMANENTES DE 5 O MAS AÑOS-	
	Recinto:14-035-039-00056-00008	Cultivo:62	PASTOS PERMANENTES DE 5 O MAS AÑOS-	
	Recinto:14-035-039-00056-00007	Cultivo:62	PASTOS PERMANENTES DE 5 O MAS AÑOS-	
	Recinto:14-035-039-00056-00007	Cultivo:62	PASTOS PERMANENTES DE 5 O MAS AÑOS-	
	Recinto:14-035-039-00056-00006	Cultivo:62	PASTOS PERMANENTES DE 5 O MAS AÑOS-	
	Recinto:14-035-037-00127-00027	Cultivo:63	PASTOS DE MENOS DE 5 AÑOS-	
	Recinto:14-035-037-00127-00026	Cultivo:63	PASTOS DE MENOS DE 5 AÑOS-	
	Recinto:14-035-037-00127-00025	Cultivo:63	PASTOS DE MENOS DE 5 AÑOS-	
	Recinto:14-035-037-00127-00024	Cultivo:63	PASTOS DE MENOS DE 5 AÑOS-	
	Recinto:14-035-037-00127-00023	Cultivo:62	PASTOS PERMANENTES DE 5 O MAS AÑOS-	
	Recinto:14-035-037-00127-00022	Cultivo:63	PASTOS DE MENOS DE 5 AÑOS-	
	Recinto:14-035-037-00127-00020	Cultivo:63	PASTOS DE MENOS DE 5 AÑOS-	
	Recinto:14-035-037-00126-00019	Cultivo:62	PASTOS PERMANENTES DE 5 O MAS AÑOS-	
	Recinto:14-070-001-00032-00011	Cultivo:62	PASTOS PERMANENTES DE 5 O MAS AÑOS-	

(1) Con incidencias que retienen pago o deniegan el expediente.

(2) Se calcula sobre superficie declarada admisible.

(3) Aplicación del artículo 16 bis del RD 147/2023.

(4) Expediente con algunos recintos de pastos permanentes ubicados en espacios protegidos donde la carga ganadera mínima será 0,1 UGM/ha.

Puede verificar la integridad de una copia de este documento mediante la lectura del código QR adjunto o mediante el acceso a la dirección <https://ws050.juntadeandalucia.es/verificarFirma> indicando el código de VERIFICACIÓN

FIRMADO POR	RAQUEL MARIA ESPIN CRESPO	17/10/2024
VERIFICACIÓN	Pk2jmJDVJQXVSF7B6ESWF6FEMYA9VL	PÁG. 728/3958





Recinto:14-070-001-00032-00011 Cultivo:62 PASTOS PERMANENTES DE 5 O MAS AÑOS-
 Recinto:14-035-049-00048-00005 Cultivo:62 PASTOS PERMANENTES DE 5 O MAS AÑOS-
 Recinto:14-035-037-00126-00008 Cultivo:62 PASTOS PERMANENTES DE 5 O MAS AÑOS-
 Recinto:14-035-037-00126-00004 Cultivo:62 PASTOS PERMANENTES DE 5 O MAS AÑOS-
 Recinto:14-035-049-00048-00003 Cultivo:62 PASTOS PERMANENTES DE 5 O MAS AÑOS-
 Recinto:14-035-037-00126-00005 Cultivo:62 PASTOS PERMANENTES DE 5 O MAS AÑOS-
 Recinto:14-070-001-00032-00009 Cultivo:62 PASTOS PERMANENTES DE 5 O MAS AÑOS-
 Recinto:14-070-001-00081-00003 Cultivo:63 PASTOS DE MENOS DE 5 AÑOS-
 Recinto:14-070-001-00032-00015 Cultivo:62 PASTOS PERMANENTES DE 5 O MAS AÑOS-
 Recinto:14-070-001-00032-00014 Cultivo:63 PASTOS DE MENOS DE 5 AÑOS-
 Recinto:14-035-049-00048-00016 Cultivo:62 PASTOS PERMANENTES DE 5 O MAS AÑOS-
 Recinto:14-031-009-00015-00001 Cultivo:20 BARBECHO TRADICIONAL-
 Recinto:14-035-037-00126-00001 Cultivo:63 PASTOS DE MENOS DE 5 AÑOS-
 Recinto:14-035-037-00126-00010 Cultivo:63 PASTOS DE MENOS DE 5 AÑOS-
 Recinto:14-070-001-00011-00001 Cultivo:63 PASTOS DE MENOS DE 5 AÑOS-
 Recinto:14-070-001-00013-00003 Cultivo:63 PASTOS DE MENOS DE 5 AÑOS-
 Recinto:14-035-037-00126-00006 Cultivo:63 PASTOS DE MENOS DE 5 AÑOS-
 Recinto:14-035-037-00128-00005 Cultivo:63 PASTOS DE MENOS DE 5 AÑOS-
 Recinto:14-035-037-00128-00008 Cultivo:63 PASTOS DE MENOS DE 5 AÑOS-
 Recinto:14-035-037-00129-00001 Cultivo:63 PASTOS DE MENOS DE 5 AÑOS-
 Recinto:14-035-037-00132-00004 Cultivo:63 PASTOS DE MENOS DE 5 AÑOS-
 Recinto:14-035-039-00056-00002 Cultivo:63 PASTOS DE MENOS DE 5 AÑOS-
 Recinto:14-035-039-00038-00003 Cultivo:62 PASTOS PERMANENTES DE 5 O MAS AÑOS-
 Recinto:14-035-039-00057-00002 Cultivo:63 PASTOS DE MENOS DE 5 AÑOS-
 Recinto:14-035-039-00057-00005 Cultivo:62 PASTOS PERMANENTES DE 5 O MAS AÑOS-
 Recinto:14-035-039-00037-00003 Cultivo:62 PASTOS PERMANENTES DE 5 O MAS AÑOS-
 Recinto:14-035-039-00057-00003 Cultivo:62 PASTOS PERMANENTES DE 5 O MAS AÑOS-
 Recinto:14-035-049-00048-00007 Cultivo:63 PASTOS DE MENOS DE 5 AÑOS-
 Recinto:14-035-049-00047-00002 Cultivo:62 PASTOS PERMANENTES DE 5 O MAS AÑOS-
 Recinto:14-070-001-00032-00010 Cultivo:62 PASTOS PERMANENTES DE 5 O MAS AÑOS-
 Recinto:14-070-001-00063-00001 Cultivo:62 PASTOS PERMANENTES DE 5 O MAS AÑOS-
 Recinto:14-035-049-00048-00008 Cultivo:62 PASTOS PERMANENTES DE 5 O MAS AÑOS-
 Recinto:14-035-049-00048-00009 Cultivo:62 PASTOS PERMANENTES DE 5 O MAS AÑOS-
 Recinto:14-035-037-00127-00008 Cultivo:62 PASTOS PERMANENTES DE 5 O MAS AÑOS-
 Recinto:14-070-001-00081-00001 Cultivo:62 PASTOS PERMANENTES DE 5 O MAS AÑOS-
 Recinto:14-035-037-00127-00006 Cultivo:62 PASTOS PERMANENTES DE 5 O MAS AÑOS-
 Recinto:14-035-037-00127-00007 Cultivo:62 PASTOS PERMANENTES DE 5 O MAS AÑOS-
 Recinto:14-035-037-00127-00014 Cultivo:62 PASTOS PERMANENTES DE 5 O MAS AÑOS-
 Recinto:14-035-037-00126-00016 Cultivo:62 PASTOS PERMANENTES DE 5 O MAS AÑOS-
 Recinto:14-035-037-00127-00010 Cultivo:62 PASTOS PERMANENTES DE 5 O MAS AÑOS-
 Recinto:14-035-037-00127-00013 Cultivo:62 PASTOS PERMANENTES DE 5 O MAS AÑOS-
 Recinto:14-035-037-00129-00005 Cultivo:62 PASTOS PERMANENTES DE 5 O MAS AÑOS-
 Recinto:14-035-037-00127-00009 Cultivo:62 PASTOS PERMANENTES DE 5 O MAS AÑOS-
 Recinto:14-035-037-00127-00016 Cultivo:62 PASTOS PERMANENTES DE 5 O MAS AÑOS-
 Recinto:14-035-037-00128-00014 Cultivo:62 PASTOS PERMANENTES DE 5 O MAS AÑOS-
 Recinto:14-035-039-00036-00001 Cultivo:62 PASTOS PERMANENTES DE 5 O MAS AÑOS-
 Recinto:14-035-037-00127-00015 Cultivo:62 PASTOS PERMANENTES DE 5 O MAS AÑOS-
 Recinto:14-035-037-00129-00007 Cultivo:62 PASTOS PERMANENTES DE 5 O MAS AÑOS-
 Recinto:14-035-037-00129-00006 Cultivo:62 PASTOS PERMANENTES DE 5 O MAS AÑOS-
 Recinto:14-035-039-00055-00002 Cultivo:63 PASTOS DE MENOS DE 5 AÑOS-
 Recinto:14-070-001-00032-00013 Cultivo:63 PASTOS DE MENOS DE 5 AÑOS-
 Recinto:14-035-039-00056-00002 Cultivo:63 PASTOS DE MENOS DE 5 AÑOS-
 Recinto:14-035-037-00126-00012 Cultivo:63 PASTOS DE MENOS DE 5 AÑOS-
 Recinto:14-070-001-00061-00001 Cultivo:62 PASTOS PERMANENTES DE 5 O MAS AÑOS-
 Recinto:14-070-001-00062-00001 Cultivo:62 PASTOS PERMANENTES DE 5 O MAS AÑOS-
 Recinto:14-070-001-00064-00001 Cultivo:62 PASTOS PERMANENTES DE 5 O MAS AÑOS-
 Recinto:14-070-001-00071-00001 Cultivo:62 PASTOS PERMANENTES DE 5 O MAS AÑOS-
 Recinto:14-070-001-00075-00001 Cultivo:62 PASTOS PERMANENTES DE 5 O MAS AÑOS-
 Recinto:14-070-001-00073-00001 Cultivo:62 PASTOS PERMANENTES DE 5 O MAS AÑOS-
 Recinto:14-070-001-00084-00001 Cultivo:62 PASTOS PERMANENTES DE 5 O MAS AÑOS-

(1) Con incidencias que retienen pago o deniegan el expediente.

(2) Se calcula sobre superficie declarada admisible.

(3) Aplicación del artículo 16 bis del RD 147/2023.

(4) Expediente con algunos recintos de pastos permanentes ubicados en espacios protegidos donde la carga ganadera mínima será 0,1 UGM/ha.

Puede verificar la integridad de una copia de este documento mediante la lectura del código QR adjunto o mediante el acceso a la dirección <https://ws050.juntadeandalucia.es/verificarFirma> indicando el código de VERIFICACIÓN

FIRMADO POR	RAQUEL MARIA ESPIN CRESPO	17/10/2024
VERIFICACIÓN	Pk2jmJDVJQXVSF7B6ESWF6FEMYA9VL	PÁG. 729/3958





	Recinto:14-070-001-00081-00002	Cultivo:63	PASTOS DE MENOS DE 5 AÑOS-
	Recinto:14-070-001-00066-00001	Cultivo:63	PASTOS DE MENOS DE 5 AÑOS-
	Recinto:14-070-001-00083-00001	Cultivo:63	PASTOS DE MENOS DE 5 AÑOS-
	Recinto:14-035-037-00126-00015	Cultivo:62	PASTOS PERMANENTES DE 5 O MAS AÑOS-
	Recinto:14-035-037-00127-00017	Cultivo:62	PASTOS PERMANENTES DE 5 O MAS AÑOS-
	Recinto:14-070-001-00013-00001	Cultivo:63	PASTOS DE MENOS DE 5 AÑOS-
	Recinto:14-035-037-00127-00012	Cultivo:62	PASTOS PERMANENTES DE 5 O MAS AÑOS-
	Recinto:14-035-037-00126-00014	Cultivo:62	PASTOS PERMANENTES DE 5 O MAS AÑOS-
	Recinto:14-035-037-00127-00002	Cultivo:62	PASTOS PERMANENTES DE 5 O MAS AÑOS-
	Recinto:14-070-016-00283-00001	Cultivo:62	PASTOS PERMANENTES DE 5 O MAS AÑOS-
86132	Recinto superficie forrajera que no realiza la actividad de producción de pastoreo.		
	Recinto:14-035-037-00132-00001	Cultivo:20000	BARBECHO TRADICIONAL-SIN VARIEDAD Secano
	Recinto:14-035-037-00132-00001	Cultivo:20000	BARBECHO TRADICIONAL-SIN VARIEDAD Secano

(1) Con incidencias que retienen pago o deniegan el expediente.

(2) Se calcula sobre superficie declarada admisible.

(3) Aplicación del artículo 16 bis del RD 147/2023.

(4) Expediente con algunos recintos de pastos permanentes ubicados en espacios protegidos donde la carga ganadera mínima será 0,1 UGM/ha.

Puede verificar la integridad de una copia de este documento mediante la lectura del código QR adjunto o mediante el acceso a la dirección <https://ws050.juntadeandalucia.es/verificarFirma> indicando el código de VERIFICACIÓN

FIRMADO POR

RAQUEL MARIA ESPIN CRESPO

17/10/2024

VERIFICACIÓN

Pk2jmJDVJQXVSF7B6ESWF6FEMYA9VL

PÁG. 730/3958





APELLIDOS Y NOMBRE / RAZÓN SOCIAL

LEAL RUBIO JUAN RAFAEL

NIF

****8428*

EXPEDIENTE

1232267

RESOLUCIÓN

DENEGACIÓN DE LA AYUDA

DATOS DE MANTENIMIENTO UNIDADES

GRUPO DE PAGO

ZONAS DE LIMITACIONES NATURALES

Sup. Dec. Admisible

0,00

Sup. Resuelta

0,00

Sobredecl.

0,00

% Sobredecl.

0,00

RESUMEN DE PAGOS

IMPORTE (Euros)

	<u>RESUELTO</u>	<u>FEADER</u>	<u>MAPA</u>	<u>CAPADR</u>
A pagar	0,00	0,00	0,00	0,00

APLICACIÓN DE REDUCCIONES Y PENALIZACIONES (%)

Criterios de subvencionabilidad (1)	Presentación tardía	Omisión declaración	Condicionidad
100,00	0,00	1,00	0,00

IMPORTE (Euros)

Calculado(2)	Reducción	Penalización	Reducción Penalización (3)	Penalización adicional	Resuelto	FEADER	MAPA	CAPADR
0,00 €	0,00 €	0,00 €	0,00 €	0,00 €	0,00 €	0,00 €	0,00 €	0,00 €
Importe Unitario:	54,00 €	Nuevo Importe Unitario:	0,00 €					

(1) Con incidencias que retienen pago o deniegan el expediente.

(2) Se calcula sobre superficie declarada admisible.

(3) Aplicación del artículo 16 bis del RD 147/2023.

(4) Expediente con algunos recintos de pastos permanentes ubicados en espacios protegidos donde la carga ganadera mínima será 0,1 UGM/ha.

Puede verificar la integridad de una copia de este documento mediante la lectura del código QR adjunto o mediante el acceso a la dirección <https://ws050.juntadeandalucia.es/verificarFirma> indicando el código de VERIFICACIÓN

FIRMADO POR	RAQUEL MARIA ESPIN CRESPO	17/10/2024	
VERIFICACIÓN	Pk2jmJDVJQXVSF7B6ESWF6FEMYA9VL	PÁG. 731/3958	



RECINTOS PROPUESTOS

REF.	REFERENCIA SIGPAC	CULTIVO	S/R	USO SIGPAC	Sup. Dec. admisible	Sup. Campo	Sup. Determ.	Sup. Resulta
-1603895	14-070-001-00034-0001	TRANQUILLÓN	S		1,25		1,25	0,00
-1366125	14-070-009-00329-0002	OLIVAR	S		0,03		0,03	0,03
-778507	14-070-001-00042-0001	PASTOS DE MENOS DE 5 AÑOS	S		7,43		7,43	7,43
-778506	14-070-001-00033-0008	PASTOS PERMANENTES DE 5 O MAS AÑOS	S		0,25		0,25	0,25
-164271	14-070-006-00053-0002	TRANQUILLÓN	S		0,02		0,02	0,02
4203087	14-070-030-00271-0001	AVENA	S		0,09		0,09	0,09
4203088	14-070-030-00088-0001	AVENA	S		0,50		0,50	0,50
4203164	14-070-007-00010-0001	GUISANTES	S		2,93		2,93	2,93
4227292	14-070-020-00188-0003	PASTOS PERMANENTES DE 5 O MAS AÑOS	S		0,09		0,09	0,09
4227294	14-070-020-00257-0001	OLIVAR	S		0,32		0,32	0,00
4227298	14-070-020-00278-0004	PASTOS PERMANENTES DE 5 O MAS AÑOS	S		0,13		0,13	0,13
4227299	14-070-020-00103-0001	PASTOS PERMANENTES DE 5 O MAS AÑOS	S		0,93		0,93	0,93
4227303	14-070-020-00174-0002	OLIVAR	S		0,04		0,04	0,04
4227308	14-070-001-00009-0002	BARBECHO TRADICIONAL	S		1,40		1,40	1,38
4227309	14-070-001-00003-0001	BARBECHO TRADICIONAL	S		0,27		0,27	0,27
4227310	14-070-001-00056-0001	PASTOS DE MENOS DE 5 AÑOS	S		0,42		0,42	0,42
4227331	14-070-001-00033-0003	PASTOS PERMANENTES DE 5 O MAS AÑOS	S		1,91		1,91	1,91
4227332	14-070-001-00033-0002	BARBECHO TRADICIONAL	S		7,25		7,25	7,25
4227333	14-070-001-00033-0007	TRANQUILLÓN	S		1,48		1,48	1,48
4227336	14-070-001-00033-0001	PASTOS DE MENOS DE 5 AÑOS	S		4,71		4,71	4,71
4227389	14-070-001-00038-0001	BARBECHO TRADICIONAL	S		0,41		0,41	0,41
4227390	14-070-001-00042-0002	PASTOS DE MENOS DE 5 AÑOS	S		0,38		0,38	0,38
4619458	14-070-001-00057-0001	PASTOS DE MENOS DE 5 AÑOS	S		0,38		0,38	0,38
4619459	14-070-001-00055-0001	PASTOS PERMANENTES DE 5 O MAS AÑOS	S		0,16		0,16	0,16
4619460	14-070-001-00054-0001	PASTOS DE MENOS DE 5 AÑOS	S		0,48		0,48	0,48
4619461	14-070-001-00053-0001	PASTOS DE MENOS DE 5 AÑOS	S		0,70		0,70	0,70
5267291	14-070-015-00040-0001	OLIVAR	S		0,40		0,40	0,40
6917751	14-070-001-00034-0001	BARBECHO TRADICIONAL	S		2,23		2,23	0,00
170000006276461	14-070-005-00099-0001	AVENA	S		0,50		0,50	0,50
170000006276462	14-070-005-00100-0001	AVENA	S		0,18		0,18	0,18
170000006276463	14-070-005-00101-0001	AVENA	S		0,14		0,14	0,14
170000006276464	14-070-005-00102-0002	AVENA	S		0,11		0,11	0,11
170000006276466	14-070-005-00099-0002	AVENA	S		0,36		0,36	0,36
170000006276467	14-070-005-00100-0002	AVENA	S		0,16		0,16	0,16
170000006276468	14-070-006-00149-0001	PASTOS DE MENOS DE 5 AÑOS	S		0,29		0,29	0,29
170000006276469	14-070-006-00150-0001	PASTOS DE MENOS DE 5 AÑOS	S		0,23		0,23	0,23
170000006276470	14-070-006-00151-0001	PASTOS DE MENOS DE 5 AÑOS	S		0,15		0,15	0,15
170000006276471	14-070-006-00152-0001	PASTOS DE MENOS DE 5 AÑOS	S		0,09		0,09	0,09
170000006276472	14-070-006-00143-0001	PASTOS DE MENOS DE 5 AÑOS	S		0,26		0,26	0,26
170000006276473	14-070-006-00144-0001	PASTOS DE MENOS DE 5 AÑOS	S		0,29		0,29	0,29
170000006276474	14-070-005-00102-0001	AVENA	S		0,11		0,11	0,11
170000006276475	14-070-005-00103-0001	AVENA	S		0,21		0,21	0,21
170000006276476	14-070-034-00115-0001	OLIVAR	S		1,93		1,93	1,93
170000006276477	14-070-006-00056-0001	PASTOS DE MENOS DE 5 AÑOS	S		0,13		0,13	0,13
170000006276478	14-070-006-00082-0001	PASTOS DE MENOS DE 5 AÑOS	S		0,40		0,40	0,40
170000006276479	14-070-006-00083-0001	PASTOS DE MENOS DE 5 AÑOS	S		0,22		0,22	0,22
170000006276480	14-070-006-00084-0001	PASTOS DE MENOS DE 5 AÑOS	S		0,31		0,31	0,31
170000006276481	14-070-006-00085-0001	PASTOS DE MENOS DE 5 AÑOS	S		0,28		0,28	0,28
170000006276482	14-070-006-00087-0001	PASTOS DE MENOS DE 5 AÑOS	S		0,70		0,70	0,70
170000006276483	14-070-006-00088-0001	PASTOS DE MENOS DE 5 AÑOS	S		0,33		0,33	0,33
170000006276484	14-070-006-00089-0001	PASTOS DE MENOS DE 5 AÑOS	S		0,28		0,28	0,28
170000006276485	14-070-006-00098-0001	PASTOS DE MENOS DE 5 AÑOS	S		0,08		0,08	0,08

(1) Con incidencias que retienen pago o deniegan el expediente.
(2) Se calcula sobre superficie declarada admisible.
(3) Aplicación del artículo 16 bis del RD 147/2023.
(4) Expediente con algunos recintos de pastos permanentes ubicados en espacios protegidos donde la carga ganadera mínima será 0,1 UGM/ha.

<p>Puede verificar la integridad de una copia de este documento mediante la lectura del código QR adjunto o mediante el acceso a la dirección https://ws050.juntadeandalucia.es/verificarFirma indicando el código de VERIFICACIÓN</p>			
FIRMADO POR	RAQUEL MARIA ESPIN CRESPO	17/10/2024	
VERIFICACIÓN	Pk2jmJDVJQXVSF7B6ESWF6FEMYA9VL	PÁG. 732/3958	



RECINTOS PROPUESTOS

REF.	REFERENCIA SIGPAC	CULTIVO	S/R	USO SIGPAC	Sup. Dec. admisible	Sup. Campo	Sup. Determ.	Sup. Resuelta
170000006276486	14-070-006-00099-0001	PASTOS DE MENOS DE 5 AÑOS	S		0,08		0,08	0,08
170000006276487	14-070-006-00100-0001	PASTOS DE MENOS DE 5 AÑOS	S		0,07		0,07	0,07
170000006276488	14-070-006-00103-0001	PASTOS DE MENOS DE 5 AÑOS	S		0,08		0,08	0,08
170000006276489	14-070-006-00104-0001	PASTOS DE MENOS DE 5 AÑOS	S		0,07		0,07	0,07
170000006276490	14-070-006-00092-0001	PASTOS DE MENOS DE 5 AÑOS	S		0,20		0,20	0,20
170000006276491	14-070-006-00093-0001	PASTOS DE MENOS DE 5 AÑOS	S		0,18		0,18	0,18
170000006276492	14-070-006-00094-0001	PASTOS DE MENOS DE 5 AÑOS	S		0,18		0,18	0,18
170000006276493	14-070-006-00095-0001	PASTOS DE MENOS DE 5 AÑOS	S		0,29		0,29	0,29
170000006276494	14-070-006-00074-0001	PASTOS PERMANENTES DE 5 O MAS AÑOS	S		0,13		0,13	0,13
170000006276495	14-070-006-00106-0001	PASTOS DE MENOS DE 5 AÑOS	S		0,10		0,10	0,10
170000006276496	14-070-006-00107-0001	PASTOS DE MENOS DE 5 AÑOS	S		0,11		0,11	0,11
170000006276497	14-070-006-00108-0001	PASTOS DE MENOS DE 5 AÑOS	S		0,09		0,09	0,09
170000006276498	14-070-006-00109-0001	PASTOS DE MENOS DE 5 AÑOS	S		0,26		0,26	0,26
170000006276499	14-070-006-00110-0001	PASTOS DE MENOS DE 5 AÑOS	S		0,11		0,11	0,11
170000006276500	14-070-006-00143-0001	PASTOS DE MENOS DE 5 AÑOS	S		0,44		0,44	0,44
170000006276501	14-070-006-00144-0001	PASTOS DE MENOS DE 5 AÑOS	S		0,32		0,32	0,32
170000006276502	14-070-006-00147-0001	PASTOS DE MENOS DE 5 AÑOS	S		0,77		0,77	0,77
170000006276503	14-070-006-00148-0001	PASTOS DE MENOS DE 5 AÑOS	S		0,41		0,41	0,41
170000006276504	14-070-006-00138-0001	PASTOS DE MENOS DE 5 AÑOS	S		0,57		0,57	0,57
170000006276505	14-070-006-00139-0001	PASTOS DE MENOS DE 5 AÑOS	S		0,48		0,48	0,48
170000006276506	14-070-034-00115-0002	PASTOS DE MENOS DE 5 AÑOS	S		0,01		0,01	0,01
170000006276507	14-070-008-00077-0001	AVENA	S		0,82		0,82	0,82
170000006276510	14-070-034-00115-0002	PASTOS DE MENOS DE 5 AÑOS	S		0,02		0,02	0,02
170000006276511	14-070-009-00330-0001	OLIVAR	S		0,25		0,25	0,25
170000006276513	14-070-006-00058-0001	PASTOS PERMANENTES DE 5 O MAS AÑOS	S		0,49		0,49	0,49
170000006276515	14-070-033-00127-0001	OLIVAR	S		0,55		0,55	0,55
170000006276516	14-070-033-00120-0003	OLIVAR	S		0,26		0,26	0,26
170000006276517	14-070-015-00041-0002	OLIVAR	S		0,44		0,44	0,44
170000006276519	14-070-007-00270-0001	AVENA	S		2,13		2,13	2,13
170000006276520	14-070-007-00271-0001	AVENA	S		2,29		2,29	2,29
170000006276521	14-070-005-00105-0001	PASTOS DE MENOS DE 5 AÑOS	S		0,11		0,11	0,11
170000006276523	14-070-006-00036-0001	TRANQUILLÓN	S		0,07		0,07	0,00
170000006276525	14-070-006-00056-0001	TRANQUILLÓN	S		0,53		0,53	0,53
170000006276526	14-070-006-00057-0001	TRANQUILLÓN	S		0,39		0,39	0,39
170000006276528	14-070-006-00064-0001	TRANQUILLÓN	S		0,28		0,28	0,28
170000006276530	14-070-005-00118-0001	PASTOS DE MENOS DE 5 AÑOS	S		0,12		0,12	0,12
170000006276531	14-070-005-00119-0001	PASTOS DE MENOS DE 5 AÑOS	S		0,19		0,19	0,19
170000006276532	14-070-005-00120-0001	PASTOS DE MENOS DE 5 AÑOS	S		0,28		0,28	0,28
170000006276533	14-070-005-00121-0001	PASTOS DE MENOS DE 5 AÑOS	S		0,36		0,36	0,36
170000006276534	14-070-005-00122-0001	PASTOS DE MENOS DE 5 AÑOS	S		0,65		0,65	0,65
170000006276535	14-070-005-00123-0001	PASTOS DE MENOS DE 5 AÑOS	S		0,22		0,22	0,22
170000006276536	14-070-005-00124-0001	PASTOS DE MENOS DE 5 AÑOS	S		0,25		0,25	0,25
170000006276537	14-070-006-00026-0001	TRANQUILLÓN	S		0,22		0,22	0,22
170000006276538	14-070-006-00003-0002	PASTOS DE MENOS DE 5 AÑOS	S		0,07		0,07	0,07
170000006276539	14-070-006-00004-0002	PASTOS DE MENOS DE 5 AÑOS	S		0,07		0,07	0,07
170000006276540	14-070-006-00053-0001	TRANQUILLÓN	S		1,09		1,09	1,09
170000006276541	14-070-006-00001-0002	PASTOS DE MENOS DE 5 AÑOS	S		0,02		0,02	0,02

INCIDENCIAS

INCIDENCIA DESCRIPCIÓN

256 Solicitud con recintos no declarados en campaña actual con una reducción por omisión de superficie superior al 3%
CÓDIGO PARA EL PORCENTAJE DE REDUCCIÓN POR OMISIÓN QUE CORRESPONDE A LA SOLICITUD:1

(1) Con incidencias que retienen pago o deniegan el expediente.
(2) Se calcula sobre superficie declarada admisible.
(3) Aplicación del artículo 16 bis del RD 147/2023.
(4) Expediente con algunos recintos de pastos permanentes ubicados en espacios protegidos donde la carga ganadera mínima será 0,1 UGM/ha.

Puede verificar la integridad de una copia de este documento mediante la lectura del código QR adjunto o mediante el acceso a la dirección https://ws050.juntadeandalucia.es/verificarFirma indicando el código de VERIFICACIÓN			
FIRMADO POR	RAQUEL MARIA ESPIN CRESPO	17/10/2024	
VERIFICACIÓN	Pk2jmJDVJQXVSF7B6ESWF6FEMYA9VL	PÁG. 733/3958	



INCIDENCIAS

INCIDENCIA DESCRIPCIÓN

2454	Solicitante de intervención 6613 cuyo regimen de afiliacion a la SS no es ni el sistema especial agrario(cuenta ajena) ni autonomo con actividad agraria.
3790	Recinto declarado inactivo Recinto:14-070-001-00034-00001 Cultivo: -
4272	Verifica que las líneas de declaración de las Solicitudes Únicas no tienen solapes con la capa de Retroactividad Gráfica (ambas de la misma campaña) a nivel de expediente/línea de declaración gráfica de la solicitud. Recinto:14-070-001-00009-00002 Cultivo: - Agregado de la referencia del recinto.:0 Zona de la referencia del recinto.:0 Superficie solapada.:0,02 Id. Incid.:98193591
8227	Control por Monitorización sin respuesta por parte del productor y, por tanto, sin Juicio Experto de campo. Recinto:14-070-006-00036-00001 Cultivo:12000 TRANQUILLÓN-SIN VARIEDAD Recinto:14-070-020-00257-00001 Cultivo:101252 OLIVAR-NEVADILLO NEGRO
74018	Productor que no es agricultor a título principal, según los datos del ejercicio fiscal n-1 y seguridad socia.
74053	Importe inferior a 100 Euros

Datos considerados para el Cálculo de la Carga Ganadera del expediente

Superficie determinada para Cálculo Carga Ganadera: 29,81 ha
Carga Ganadera del Expediente: 1,65 ugm/ha

<u>Explotación</u>	<u>Especie</u>	<u>Ugm Calculada para CG</u>
ES140700000020	OVINA	18,26
ES140700000020	PORCINO	16,99
ES140700000148	OVINA	14,08

Recintos Determinados para el Cálculo de Garga Ganadera

<u>REF.</u>	<u>REFERENCIA SIGPAC</u>	<u>CULTIVO</u>	<u>DESCRIPCIÓN CULTIVO</u>	<u>S/R</u>	<u>SUP. RESUELTA (ha)</u>
-778507	14-070-001-00042-00001	63000	PASTOS DE MENOS DE 5 AÑOS-SIN VARIEDAD	S	7,43
-778506	14-070-001-00033-00008	62000	PASTOS PERMANENTES DE 5 O MAS AÑOS-SIN VARIEDAD	S	0,25
4227292	14-070-020-00188-00003	62000	PASTOS PERMANENTES DE 5 O MAS AÑOS-SIN VARIEDAD	S	0,09
4227298	14-070-020-00278-00004	62000	PASTOS PERMANENTES DE 5 O MAS AÑOS-SIN VARIEDAD	S	0,13
4227299	14-070-020-00103-00001	62000	PASTOS PERMANENTES DE 5 O MAS AÑOS-SIN VARIEDAD	S	0,93
4227310	14-070-001-00056-00001	63000	PASTOS DE MENOS DE 5 AÑOS-SIN VARIEDAD	S	0,42
4227331	14-070-001-00033-00003	62000	PASTOS PERMANENTES DE 5 O MAS AÑOS-SIN VARIEDAD	S	1,91
4227336	14-070-001-00033-00001	63000	PASTOS DE MENOS DE 5 AÑOS-SIN VARIEDAD	S	4,71
4227390	14-070-001-00042-00002	63000	PASTOS DE MENOS DE 5 AÑOS-SIN VARIEDAD	S	0,38
4619458	14-070-001-00057-00001	63000	PASTOS DE MENOS DE 5 AÑOS-SIN VARIEDAD	S	0,38
4619459	14-070-001-00055-00001	62000	PASTOS PERMANENTES DE 5 O MAS AÑOS-SIN VARIEDAD	S	0,16
4619460	14-070-001-00054-00001	63000	PASTOS DE MENOS DE 5 AÑOS-SIN VARIEDAD	S	0,48
4619461	14-070-001-00053-00001	63000	PASTOS DE MENOS DE 5 AÑOS-SIN VARIEDAD	S	0,70
1700000006276468	14-070-006-00149-00001	63000	PASTOS DE MENOS DE 5 AÑOS-SIN VARIEDAD	S	0,29
1700000006276469	14-070-006-00150-00001	63000	PASTOS DE MENOS DE 5 AÑOS-SIN VARIEDAD	S	0,23
1700000006276470	14-070-006-00151-00001	63000	PASTOS DE MENOS DE 5 AÑOS-SIN VARIEDAD	S	0,15
1700000006276471	14-070-006-00152-00001	63000	PASTOS DE MENOS DE 5 AÑOS-SIN VARIEDAD	S	0,09
1700000006276472	14-070-006-00143-00001	63000	PASTOS DE MENOS DE 5 AÑOS-SIN VARIEDAD	S	0,26
1700000006276473	14-070-006-00144-00001	63000	PASTOS DE MENOS DE 5 AÑOS-SIN VARIEDAD	S	0,29
1700000006276477	14-070-006-00056-00001	63000	PASTOS DE MENOS DE 5 AÑOS-SIN VARIEDAD	S	0,13
1700000006276478	14-070-006-00082-00001	63000	PASTOS DE MENOS DE 5 AÑOS-SIN VARIEDAD	S	0,40
1700000006276479	14-070-006-00083-00001	63000	PASTOS DE MENOS DE 5 AÑOS-SIN VARIEDAD	S	0,22
1700000006276480	14-070-006-00084-00001	63000	PASTOS DE MENOS DE 5 AÑOS-SIN VARIEDAD	S	0,31
1700000006276481	14-070-006-00085-00001	63000	PASTOS DE MENOS DE 5 AÑOS-SIN VARIEDAD	S	0,28

(1) Con incidencias que retienen pago o deniegan el expediente.
(2) Se calcula sobre superficie declarada admisible.
(3) Aplicación del artículo 16 bis del RD 147/2023.
(4) Expediente con algunos recintos de pastos permanentes ubicados en espacios protegidos donde la carga ganadera mínima será 0,1 UGM/ha.

Puede verificar la integridad de una copia de este documento mediante la lectura del código QR adjunto o mediante el acceso a la dirección <https://ws050.juntadeandalucia.es/verificarFirma> indicando el código de VERIFICACIÓN

FIRMADO POR	RAQUEL MARIA ESPIN CRESPO	17/10/2024
VERIFICACIÓN	Pk2jmJDVJQXVSF7B6ESWF6FEMYA9VL	PÁG. 734/3958



**Recintos Determinados para el Cálculo de Garga Ganadera**

REF.	REFERENCIA SIGPAC	CULTIVO	DESCRIPCIÓN CULTIVO	S/R	SUP. RESUELTA (ha)
170000006276482	14-070-006-00087-00001	63000	PASTOS DE MENOS DE 5 AÑOS-SIN VARIEDAD	S	0,70
170000006276483	14-070-006-00088-00001	63000	PASTOS DE MENOS DE 5 AÑOS-SIN VARIEDAD	S	0,33
170000006276484	14-070-006-00089-00001	63000	PASTOS DE MENOS DE 5 AÑOS-SIN VARIEDAD	S	0,28
170000006276485	14-070-006-00098-00001	63000	PASTOS DE MENOS DE 5 AÑOS-SIN VARIEDAD	S	0,08
170000006276486	14-070-006-00099-00001	63000	PASTOS DE MENOS DE 5 AÑOS-SIN VARIEDAD	S	0,08
170000006276487	14-070-006-00100-00001	63000	PASTOS DE MENOS DE 5 AÑOS-SIN VARIEDAD	S	0,07
170000006276488	14-070-006-00103-00001	63000	PASTOS DE MENOS DE 5 AÑOS-SIN VARIEDAD	S	0,08
170000006276489	14-070-006-00104-00001	63000	PASTOS DE MENOS DE 5 AÑOS-SIN VARIEDAD	S	0,07
170000006276490	14-070-006-00092-00001	63000	PASTOS DE MENOS DE 5 AÑOS-SIN VARIEDAD	S	0,20
170000006276491	14-070-006-00093-00001	63000	PASTOS DE MENOS DE 5 AÑOS-SIN VARIEDAD	S	0,18
170000006276492	14-070-006-00094-00001	63000	PASTOS DE MENOS DE 5 AÑOS-SIN VARIEDAD	S	0,18
170000006276493	14-070-006-00095-00001	63000	PASTOS DE MENOS DE 5 AÑOS-SIN VARIEDAD	S	0,29
170000006276494	14-070-006-00074-00001	62000	PASTOS PERMANENTES DE 5 O MAS AÑOS-SIN VARIEDAD	S	0,13
170000006276495	14-070-006-00106-00001	63000	PASTOS DE MENOS DE 5 AÑOS-SIN VARIEDAD	S	0,10
170000006276496	14-070-006-00107-00001	63000	PASTOS DE MENOS DE 5 AÑOS-SIN VARIEDAD	S	0,11
170000006276497	14-070-006-00108-00001	63000	PASTOS DE MENOS DE 5 AÑOS-SIN VARIEDAD	S	0,09
170000006276498	14-070-006-00109-00001	63000	PASTOS DE MENOS DE 5 AÑOS-SIN VARIEDAD	S	0,26
170000006276499	14-070-006-00110-00001	63000	PASTOS DE MENOS DE 5 AÑOS-SIN VARIEDAD	S	0,11
170000006276500	14-070-006-00143-00001	63000	PASTOS DE MENOS DE 5 AÑOS-SIN VARIEDAD	S	0,44
170000006276501	14-070-006-00144-00001	63000	PASTOS DE MENOS DE 5 AÑOS-SIN VARIEDAD	S	0,32
170000006276502	14-070-006-00147-00001	63000	PASTOS DE MENOS DE 5 AÑOS-SIN VARIEDAD	S	0,77
170000006276503	14-070-006-00148-00001	63000	PASTOS DE MENOS DE 5 AÑOS-SIN VARIEDAD	S	0,41
170000006276504	14-070-006-00138-00001	63000	PASTOS DE MENOS DE 5 AÑOS-SIN VARIEDAD	S	0,57
170000006276505	14-070-006-00139-00001	63000	PASTOS DE MENOS DE 5 AÑOS-SIN VARIEDAD	S	0,48
170000006276506	14-070-034-00115-00002	63000	PASTOS DE MENOS DE 5 AÑOS-SIN VARIEDAD	S	0,01
170000006276510	14-070-034-00115-00002	63000	PASTOS DE MENOS DE 5 AÑOS-SIN VARIEDAD	S	0,02
170000006276513	14-070-006-00058-00001	62000	PASTOS PERMANENTES DE 5 O MAS AÑOS-SIN VARIEDAD	S	0,49
170000006276521	14-070-005-00105-00001	63000	PASTOS DE MENOS DE 5 AÑOS-SIN VARIEDAD	S	0,11
170000006276530	14-070-005-00118-00001	63000	PASTOS DE MENOS DE 5 AÑOS-SIN VARIEDAD	S	0,12
170000006276531	14-070-005-00119-00001	63000	PASTOS DE MENOS DE 5 AÑOS-SIN VARIEDAD	S	0,19
170000006276532	14-070-005-00120-00001	63000	PASTOS DE MENOS DE 5 AÑOS-SIN VARIEDAD	S	0,28
170000006276533	14-070-005-00121-00001	63000	PASTOS DE MENOS DE 5 AÑOS-SIN VARIEDAD	S	0,36
170000006276534	14-070-005-00122-00001	63000	PASTOS DE MENOS DE 5 AÑOS-SIN VARIEDAD	S	0,65
170000006276535	14-070-005-00123-00001	63000	PASTOS DE MENOS DE 5 AÑOS-SIN VARIEDAD	S	0,22
170000006276536	14-070-005-00124-00001	63000	PASTOS DE MENOS DE 5 AÑOS-SIN VARIEDAD	S	0,25
170000006276538	14-070-006-00003-00002	63000	PASTOS DE MENOS DE 5 AÑOS-SIN VARIEDAD	S	0,07
170000006276539	14-070-006-00004-00002	63000	PASTOS DE MENOS DE 5 AÑOS-SIN VARIEDAD	S	0,07
170000006276541	14-070-006-00001-00002	63000	PASTOS DE MENOS DE 5 AÑOS-SIN VARIEDAD	S	0,02

Incidencias de carga ganadera**INCIDENCIA DESCRIPCIÓN**

3790 Recinto declarado inactivo

Recinto:14-070-001-00034-00001 Cultivo: -

86132 Recinto superficie forrajera que no realiza la actividad de producción de pastoreo.

Recinto:14-070-001-00009-00002 Cultivo:20000 BARBECHO TRADICIONAL-SIN VARIEDAD Secano

Recinto:14-070-001-00003-00001 Cultivo:20000 BARBECHO TRADICIONAL-SIN VARIEDAD Secano

Recinto:14-070-001-00033-00002 Cultivo:20000 BARBECHO TRADICIONAL-SIN VARIEDAD Secano

Recinto:14-070-001-00038-00001 Cultivo:20000 BARBECHO TRADICIONAL-SIN VARIEDAD Secano

Recinto:14-070-001-00034-00001 Cultivo:20000 BARBECHO TRADICIONAL-SIN VARIEDAD Secano

(1) Con incidencias que retienen pago o deniegan el expediente.

(2) Se calcula sobre superficie declarada admisible.

(3) Aplicación del artículo 16 bis del RD 147/2023.

(4) Expediente con algunos recintos de pastos permanentes ubicados en espacios protegidos donde la carga ganadera mínima será 0,1 UGM/ha.

Puede verificar la integridad de una copia de este documento mediante la lectura del código QR adjunto o mediante el acceso a la dirección <https://ws050.juntadeandalucia.es/verificarFirma> indicando el código de VERIFICACIÓN

FIRMADO POR

RAQUEL MARIA ESPIN CRESPO

17/10/2024

VERIFICACIÓN

Pk2jmJDVJQXVSF7B6ESWF6FEMYA9VL

PÁG. 735/3958





APELLIDOS Y NOMBRE / RAZÓN SOCIAL

LEDESMA LOPEZ JESUS

NIF

***9323*

EXPEDIENTE

1204982

RESOLUCIÓN

DENEGACIÓN DE LA AYUDA

DATOS DE MANTENIMIENTO UNIDADES

GRUPO DE PAGO

ZONAS DE LIMITACIONES NATURALES

Sup. Dec. Admisible

0,00

Sup. Resuelta

0,00

Sobredecl.

0,00

% Sobredecl.

0,00

RESUMEN DE PAGOS

IMPORTE (Euros)

	RESUELTO	FEADER	MAPA	CAPADR
A pagar	0,00	0,00	0,00	0,00

APLICACIÓN DE REDUCCIONES Y PENALIZACIONES (%)

Crterios de subvencionabilidad (1)	Presentación tardía	Omisión declaración	Condicionalidad
100,00	0,00	0,00	0,00

IMPORTE (Euros)

Calculado(2)	Reducción	Penalización	Reducción Penalización (3)	Penalización adicional	Resuelto	FEADER	MAPA	CAPADR
0,00 €	0,00 €	0,00 €	0,00 €	0,00 €	0,00 €	0,00 €	0,00 €	0,00 €
Importe Unitario:	54,00 €	Nuevo Importe Unitario:	0,00 €					

RECINTOS PROPUESTOS

REF.	REFERENCIA SIGPAC	CULTIVO	S/R	USO SIGPAC	Sup. Dec. admisible	Sup. Campo	Sup. Determ.	Sup. Resuelta
-1344550	14-029-090-00051-0001	TRANQUILLÓN	S		10,56		10,56	10,56
-1344531	14-029-090-00039-0003	TRANQUILLÓN	S		8,63		8,63	8,63
-561842	14-029-090-00039-0014	VIÑEDO VINIFICACIÓN	S		1,08		1,08	1,08
-561841	14-029-090-00039-0013	VIÑEDO VINIFICACIÓN	S		0,34		0,34	0,34
-135020	14-029-090-00056-0001	OLIVAR	S		0,74		0,74	0,74
4175692	14-029-044-00017-0002	OLIVAR	S		1,82		1,82	1,82
170000007016820	14-029-090-00045-0001	VIÑEDO VINIFICACIÓN	S		1,80		1,80	1,80

(1) Con incidencias que retienen pago o deniegan el expediente.

(2) Se calcula sobre superficie declarada admisible.

(3) Aplicación del artículo 16 bis del RD 147/2023.

(4) Expediente con algunos recintos de pastos permanentes ubicados en espacios protegidos donde la carga ganadera mínima será 0,1 UGM/ha.

Puede verificar la integridad de una copia de este documento mediante la lectura del código QR adjunto o mediante el acceso a la dirección <https://ws050.juntadeandalucia.es/verificarFirma> indicando el código de VERIFICACIÓN

FIRMADO POR	RAQUEL MARIA ESPIN CRESPO	17/10/2024	
VERIFICACIÓN	Pk2jmJDVJQXVSF7B6ESWF6FEMYA9VL	PÁG. 736/3958	



INCIDENCIAS

INCIDENCIA DESCRIPCIÓN

2454	Solicitante de intervención 6613 cuyo regimen de afiliacion a la SS no es ni el sistema especial agrario(cuenta ajena) ni autonomo con actividad agraria.
3795	Recinto declarado con una situación de riesgo de abandono. Recinto:14-029-090-00039-00004 Cultivo: -
74018	Productor que no es agricultor a título principal, según los datos del ejercicio fiscal n-1 y seguridad socia.
74053	Importe inferior a 100 Euros
86119	Carga ganadera NO cumple con el valor mínimo de 0,2 UGM/ha. Recinto:14-029-044-00015-00001 Cultivo:62000 PASTOS PERMANENTES DE 5 O MAS AÑOS-SIN VARIEDAD Secano Carga Ganadera:0,06 Recinto:14-029-044-00016-00001 Cultivo:62000 PASTOS PERMANENTES DE 5 O MAS AÑOS-SIN VARIEDAD Secano Carga Ganadera:0,06 Recinto:14-029-044-00017-00003 Cultivo:62000 PASTOS PERMANENTES DE 5 O MAS AÑOS-SIN VARIEDAD Secano Carga Ganadera:0,06 Recinto:14-029-044-00017-00004 Cultivo:62000 PASTOS PERMANENTES DE 5 O MAS AÑOS-SIN VARIEDAD Secano Carga Ganadera:0,06 Recinto:14-029-044-00017-00005 Cultivo:62000 PASTOS PERMANENTES DE 5 O MAS AÑOS-SIN VARIEDAD Secano Carga Ganadera:0,06 Recinto:14-029-090-00039-00001 Cultivo:20000 BARBECHO TRADICIONAL-SIN VARIEDAD Secano Carga Ganadera:0,06 Recinto:14-029-090-00039-00003 Cultivo:20000 BARBECHO TRADICIONAL-SIN VARIEDAD Secano Carga Ganadera:0,06 Recinto:14-029-090-00039-00004 Cultivo:20000 BARBECHO TRADICIONAL-SIN VARIEDAD Secano Carga Ganadera:0,06 Recinto:14-029-090-00039-00015 Cultivo:62000 PASTOS PERMANENTES DE 5 O MAS AÑOS-SIN VARIEDAD Secano Carga Ganadera:0,06 Recinto:14-029-090-00040-00001 Cultivo:62000 PASTOS PERMANENTES DE 5 O MAS AÑOS-SIN VARIEDAD Secano Carga Ganadera:0,06 Recinto:14-029-090-00045-00002 Cultivo:62000 PASTOS PERMANENTES DE 5 O MAS AÑOS-SIN VARIEDAD Secano Carga Ganadera:0,06 Recinto:14-029-090-00045-00003 Cultivo:62000 PASTOS PERMANENTES DE 5 O MAS AÑOS-SIN VARIEDAD Secano Carga Ganadera:0,06 Recinto:14-029-090-00057-00001 Cultivo:62000 PASTOS PERMANENTES DE 5 O MAS AÑOS-SIN VARIEDAD Secano Carga Ganadera:0,06 Recinto:14-029-090-00058-00001 Cultivo:62000 PASTOS PERMANENTES DE 5 O MAS AÑOS-SIN VARIEDAD Secano Carga Ganadera:0,06 Recinto:14-029-090-00059-00001 Cultivo:62000 PASTOS PERMANENTES DE 5 O MAS AÑOS-SIN VARIEDAD Secano Carga Ganadera:0,06 Recinto:14-029-090-00060-00001 Cultivo:62000 PASTOS PERMANENTES DE 5 O MAS AÑOS-SIN VARIEDAD Secano Carga Ganadera:0,06 Recinto:14-029-090-00061-00001 Cultivo:62000 PASTOS PERMANENTES DE 5 O MAS AÑOS-SIN VARIEDAD Secano Carga Ganadera:0,06 Recinto:14-029-090-00063-00001 Cultivo:62000 PASTOS PERMANENTES DE 5 O MAS AÑOS-SIN VARIEDAD Secano Carga Ganadera:0,06 Recinto:14-029-090-00064-00001 Cultivo:62000 PASTOS PERMANENTES DE 5 O MAS AÑOS-SIN VARIEDAD Secano Carga Ganadera:0,06 Recinto:14-029-090-00095-00002 Cultivo:62000 PASTOS PERMANENTES DE 5 O MAS AÑOS-SIN VARIEDAD Secano Carga Ganadera:0,06 Recinto:14-029-090-00095-00003 Cultivo:62000 PASTOS PERMANENTES DE 5 O MAS AÑOS-SIN VARIEDAD Secano Carga Ganadera:0,06

Datos considerados para el Cálculo de la Carga Ganadera del expediente

Superficie determinada para Cálculo Carga Ganadera: 49,57 ha
Carga Ganadera del Expediente: 0,06 ugm/ha

Explotación	Especie	Ugm Calculada para CG
ES140290001462	PORCINO	3,15

Recintos Determinados para el Cálculo de Garga Ganadera

REF.	REFERENCIA SIGPAC	CULTIVO	DESCRIPCIÓN CULTIVO	S/R	SUP. RESUELTA (ha)
-1086889	14-029-090-00045-00003	62000	PASTOS PERMANENTES DE 5 O MAS AÑOS-SIN VARIEDAD	S	0,01
-1086888	14-029-090-00045-00002	62000	PASTOS PERMANENTES DE 5 O MAS AÑOS-SIN VARIEDAD	S	0,08

(1) Con incidencias que retienen pago o deniegan el expediente.
(2) Se calcula sobre superficie declarada admisible.
(3) Aplicación del artículo 16 bis del RD 147/2023.
(4) Expediente con algunos recintos de pastos permanentes ubicados en espacios protegidos donde la carga ganadera mínima será 0,1 UGM/ha.

Puede verificar la integridad de una copia de este documento mediante la lectura del código QR adjunto o mediante el acceso a la dirección <https://ws050.juntadeandalucia.es/verificarFirma> indicando el código de VERIFICACIÓN

FIRMADO POR	RAQUEL MARIA ESPIN CRESPO	17/10/2024
VERIFICACIÓN	Pk2jmJDVJQXVSF7B6ESWF6FEMYA9VL	PÁG. 737/3958





Recintos Determinados para el Cálculo de Garga Ganadera

REF.	REFERENCIA SIGPAC	CULTIVO	DESCRIPCIÓN CULTIVO	S/R	SUP. RESUELTA (ha)
-1086887	14-029-090-00039-00015	62000	PASTOS PERMANENTES DE 5 O MAS AÑOS-SIN VARIEDAD	S	0,04
-1086884	14-029-044-00017-00005	62000	PASTOS PERMANENTES DE 5 O MAS AÑOS-SIN VARIEDAD	S	0,04
-1086883	14-029-044-00017-00004	62000	PASTOS PERMANENTES DE 5 O MAS AÑOS-SIN VARIEDAD	S	0,00
-802991	14-029-044-00017-00003	62000	PASTOS PERMANENTES DE 5 O MAS AÑOS-SIN VARIEDAD	S	0,51
-802682	14-029-090-00039-00003	20000	BARBECHO TRADICIONAL-SIN VARIEDAD	S	15,66
-562055	14-029-090-00039-00004	20000	BARBECHO TRADICIONAL-SIN VARIEDAD	S	14,96
1700000007016811	14-029-044-00015-00001	62000	PASTOS PERMANENTES DE 5 O MAS AÑOS-SIN VARIEDAD	S	2,55
1700000007016812	14-029-044-00016-00001	62000	PASTOS PERMANENTES DE 5 O MAS AÑOS-SIN VARIEDAD	S	0,94
1700000007016816	14-029-090-00057-00001	62000	PASTOS PERMANENTES DE 5 O MAS AÑOS-SIN VARIEDAD	S	0,67
1700000007016817	14-029-090-00059-00001	62000	PASTOS PERMANENTES DE 5 O MAS AÑOS-SIN VARIEDAD	S	0,74
1700000007016818	14-029-090-00060-00001	62000	PASTOS PERMANENTES DE 5 O MAS AÑOS-SIN VARIEDAD	S	1,13
1700000007016819	14-029-090-00061-00001	62000	PASTOS PERMANENTES DE 5 O MAS AÑOS-SIN VARIEDAD	S	1,70
1700000007016821	14-029-090-00063-00001	62000	PASTOS PERMANENTES DE 5 O MAS AÑOS-SIN VARIEDAD	S	0,40
1700000007016822	14-029-090-00064-00001	62000	PASTOS PERMANENTES DE 5 O MAS AÑOS-SIN VARIEDAD	S	0,61
1700000007016823	14-029-090-00095-00002	62000	PASTOS PERMANENTES DE 5 O MAS AÑOS-SIN VARIEDAD	S	0,52
1700000007016824	14-029-090-00058-00001	62000	PASTOS PERMANENTES DE 5 O MAS AÑOS-SIN VARIEDAD	S	0,75
1700000007016825	14-029-090-00039-00001	20000	BARBECHO TRADICIONAL-SIN VARIEDAD	S	1,04
1700000007016826	14-029-090-00095-00003	62000	PASTOS PERMANENTES DE 5 O MAS AÑOS-SIN VARIEDAD	S	0,47
1700000007016828	14-029-090-00040-00001	62000	PASTOS PERMANENTES DE 5 O MAS AÑOS-SIN VARIEDAD	S	6,75

Incidencias de carga ganadera

INCIDENCIA DESCRIPCIÓN

3795 Recinto declarado con una situación de riesgo de abandono.
Recinto:14-029-090-00039-00004 Cultivo: -

(1) Con incidencias que retienen pago o deniegan el expediente.
(2) Se calcula sobre superficie declarada admisible.
(3) Aplicación del artículo 16 bis del RD 147/2023.
(4) Expediente con algunos recintos de pastos permanentes ubicados en espacios protegidos donde la carga ganadera mínima será 0,1 UGM/ha.

Puede verificar la integridad de una copia de este documento mediante la lectura del código QR adjunto o mediante el acceso a la dirección https://ws050.juntadeandalucia.es/verificarFirma indicando el código de VERIFICACIÓN			
FIRMADO POR	RAQUEL MARIA ESPIN CRESPO	17/10/2024	
VERIFICACIÓN	Pk2jmJDVJQXVSF7B6ESWF6FEMYA9VL	PÁG. 738/3958	



APELLIDOS Y NOMBRE / RAZÓN SOCIAL

LEIVA FERNANDEZ PEDRO

NIF

***0028*

EXPEDIENTE

1226027

RESOLUCIÓN

DENEGACIÓN DE LA AYUDA

DATOS DE MANTENIMIENTO UNIDADES

GRUPO DE PAGO

ZONAS DE LIMITACIONES NATURALES

Sup. Dec. Admisible

0,00

Sup. Resuelta

0,00

Sobredecl.

0,00

% Sobredecl.

0,00

RESUMEN DE PAGOS

	IMPORTE (Euros)			
	RESUELTO	FEADER	MAPA	CAPADR
A pagar	0,00	0,00	0,00	0,00

APLICACIÓN DE REDUCCIONES Y PENALIZACIONES (%)

Crterios de subvencionabilidad (1)	Presentación tardía	Omisión declaración	Condicionalidad
100,00	0,00	0,00	0,00

IMPORTE (Euros)

Calculado(2)	Reducción	Penalización	Reducción Penalización (3)	Penalización adicional	Resuelto	FEADER	MAPA	CAPADR
0,00 €	0,00 €	0,00 €	0,00 €	0,00 €	0,00 €	0,00 €	0,00 €	0,00 €
Importe Unitario:	54,00 €	Nuevo Importe Unitario:	0,00 €					

RECINTOS PROPUESTOS

REF.	REFERENCIA SIGPAC	CULTIVO	S/R	USO SIGPAC	Sup. Dec. admisible	Sup. Campo	Sup. Determ.	Sup. Resuelta
170000007142800	14-004-016-00400-0004	OLIVAR	S		0,33		0,33	0,33
170000007142801	14-004-016-00410-0001	OLIVAR	S		0,87		0,87	0,87
170000007142802	14-004-016-00416-0002	OLIVAR	S		0,73		0,73	0,73

INCIDENCIAS

INCIDENCIA DESCRIPCIÓN

74018	Productor que no es agricultor a título principal, según los datos del ejercicio fiscal n-1 y seguridad socia.
74053	Importe inferior a 100 Euros
86126	Recinto de forrajera para Cálculo de Carga Ganadera que No pertenece a Explotación con UGM válida. Recinto:14-055-037-00148-00001 Cultivo:62000 PASTOS PERMANENTES DE 5 O MAS AÑOS-SIN VARIEDAD Secano Explotacion:ES140550000369 Recinto:14-055-037-00148-00011 Cultivo:62000 PASTOS PERMANENTES DE 5 O MAS AÑOS-SIN VARIEDAD Secano Explotacion:ES140550000369 Recinto:14-055-037-00148-00012 Cultivo:62000 PASTOS PERMANENTES DE 5 O MAS AÑOS-SIN VARIEDAD Secano Explotacion:ES140550000369 Recinto:14-055-037-00148-00013 Cultivo:62000 PASTOS PERMANENTES DE 5 O MAS AÑOS-SIN VARIEDAD Secano Explotacion:ES140550000369 Recinto:14-055-037-00148-00015 Cultivo:62000 PASTOS PERMANENTES DE 5 O MAS AÑOS-SIN VARIEDAD Secano Explotacion:ES140550000369 Recinto:14-055-037-00148-00016 Cultivo:62000 PASTOS PERMANENTES DE 5 O MAS AÑOS-SIN VARIEDAD Secano Explotacion:ES140550000369 Recinto:14-055-037-00149-00001 Cultivo:62000 PASTOS PERMANENTES DE 5 O MAS AÑOS-SIN VARIEDAD Secano Explotacion:ES140550000369 Recinto:14-055-037-00149-00003 Cultivo:62000 PASTOS PERMANENTES DE 5 O MAS AÑOS-SIN VARIEDAD Secano Explotacion:ES140550000369 Recinto:14-055-037-00150-00001 Cultivo:62000 PASTOS PERMANENTES DE 5 O MAS AÑOS-SIN VARIEDAD Secano Explotacion:ES140550000369 Recinto:14-055-037-00158-00004 Cultivo:62000 PASTOS PERMANENTES DE 5 O MAS AÑOS-SIN VARIEDAD Secano Explotacion:ES140550000369 Recinto:14-055-037-01325-00003 Cultivo:62000 PASTOS PERMANENTES DE 5 O MAS AÑOS-SIN VARIEDAD Secano Explotacion:ES140550000369

(1) Con incidencias que retienen pago o deniegan el expediente.

(2) Se calcula sobre superficie declarada admisible.

(3) Aplicación del artículo 16 bis del RD 147/2023.

(4) Expediente con algunos recintos de pastos permanentes ubicados en espacios protegidos donde la carga ganadera mínima será 0,1 UGM/ha.

Puede verificar la integridad de una copia de este documento mediante la lectura del código QR adjunto o mediante el acceso a la dirección <https://ws050.juntadeandalucia.es/verificarFirma> indicando el código de VERIFICACIÓN

FIRMADO POR

RAQUEL MARIA ESPIN CRESPO

17/10/2024

VERIFICACIÓN

Pk2jmJDVJQXVSF7B6ESWF6FEMYA9VL

PÁG. 739/3958





APELLIDOS Y NOMBRE / RAZÓN SOCIAL

LEON CUENCA JULIAN

NIF

***0329*

EXPEDIENTE

1248328

RESOLUCIÓN

DENEGACIÓN DE LA AYUDA

DATOS DE MANTENIMIENTO UNIDADES

GRUPO DE PAGO

ZONAS DE LIMITACIONES NATURALES

Sup. Dec. Admisible
0,00

Sup. Resuelta
0,00

Sobredecl.
0,00

% Sobredecl.
0,00

RESUMEN DE PAGOS

	IMPORTE (Euros)			
	RESUELTO	FEADER	MAPA	CAPADR
A pagar	0,00	0,00	0,00	0,00

APLICACIÓN DE REDUCCIONES Y PENALIZACIONES (%)

Crterios de subvencionabilidad (1)	Presentación tardía	Omisión declaración	Condicionalidad
100,00	0,00	0,00	0,00

IMPORTE (Euros)

Calculado(2)	Reducción	Penalización	Reducción Penalización (3)	Penalización adicional	Resuelto	FEADER	MAPA	CAPADR
0,00 €	0,00 €	0,00 €	0,00 €	0,00 €	0,00 €	0,00 €	0,00 €	0,00 €
Importe Unitario:	54,00 €	Nuevo Importe Unitario:	0,00 €					

RECINTOS PROPUESTOS

REF.	REFERENCIA SIGPAC	CULTIVO	S/R	USO SIGPAC	Sup. Dec. admisible	Sup. Campo	Sup. Determ.	Sup. Resuelta
-893469	14-004-007-00040-0002	OLIVAR	S		0,85		0,85	0,85
1700000002710115	14-004-002-00061-0001	OLIVAR	S		0,28		0,28	0,28
1700000002710116	14-004-002-00067-0004	OLIVAR	S		0,33		0,33	0,33
1700000002710117	14-004-006-00066-0002	OLIVAR	S		0,10		0,10	0,10
1700000002710118	14-004-006-00083-0001	OLIVAR	S		0,37		0,37	0,37
1700000002710119	14-004-006-00083-0002	OLIVAR	S		0,21		0,21	0,21
1700000002710121	14-004-007-00564-0001	OLIVAR	S		0,63		0,63	0,63
1700000002710123	14-004-007-00042-0005	OLIVAR	S		0,74		0,74	0,74
1700000002710124	14-004-007-00170-0009	OLIVAR	S		0,01		0,01	0,01
1700000002710125	14-004-007-00295-0001	OLIVAR	S		0,42		0,42	0,42
1700000002710126	14-004-007-00344-0001	OLIVAR	S		0,12		0,12	0,12
1700000002710127	14-004-007-00560-0002	OLIVAR	S		1,08		1,08	1,08
1700000002733641	14-004-007-00125-0003	OLIVAR	S		0,59		0,59	0,59
1700000002733642	14-004-007-00127-0001	OLIVAR	S		0,19		0,19	0,19

INCIDENCIAS

INCIDENCIA DESCRIPCIÓN

2454	Solicitante de intervención 6613 cuyo regimen de afiliacion a la SS no es ni el sistema especial agrario(cuenta ajena) ni autonomo con actividad agraria.
74018	Productor que no es agricultor a título principal, según los datos del ejercicio fiscal n-1 y seguridad socia.
74053	Importe inferior a 100 Euros

(1) Con incidencias que retienen pago o deniegan el expediente.

(2) Se calcula sobre superficie declarada admisible.

(3) Aplicación del artículo 16 bis del RD 147/2023.

(4) Expediente con algunos recintos de pastos permanentes ubicados en espacios protegidos donde la carga ganadera mínima será 0,1 UGM/ha.

Puede verificar la integridad de una copia de este documento mediante la lectura del código QR adjunto o mediante el acceso a la dirección <https://ws050.juntadeandalucia.es/verificarFirma> indicando el código de VERIFICACIÓN

FIRMADO POR

RAQUEL MARIA ESPIN CRESPO

17/10/2024

VERIFICACIÓN

Pk2jmJDVJQXVSF7B6ESWF6FEMYA9VL

PÁG. 740/3958





APELLIDOS Y NOMBRE / RAZÓN SOCIAL

LINARES BAENA MANUEL

NIF

****1457*

EXPEDIENTE

1267600

RESOLUCIÓN

DENEGACIÓN DE LA AYUDA

DATOS DE MANTENIMIENTO UNIDADES

GRUPO DE PAGO

ZONAS DE LIMITACIONES NATURALES

Sup. Dec. Admisible

0,00

Sup. Resuelta

0,00

Sobredecl.

0,00

% Sobredecl.

0,00

RESUMEN DE PAGOS

	IMPORTE (Euros)			
	RESUELTO	FEADER	MAPA	CAPADR
A pagar	0,00	0,00	0,00	0,00

APLICACIÓN DE REDUCCIONES Y PENALIZACIONES (%)

Crterios de subvencionabilidad (1)	Presentación tardía	Omisión declaración	Condicionalidad
100,00	0,00	0,00	0,00

IMPORTE (Euros)

Calculado(2)	Reducción	Penalización	Reducción adicional (3)	Penalización adicional	Resuelto	FEADER	MAPA	CAPADR
0,00 €	0,00 €	0,00 €	0,00 €	0,00 €	0,00 €	0,00 €	0,00 €	0,00 €
Importe Unitario:	54,00 €	Nuevo Importe Unitario:	0,00 €					

RECINTOS PROPUESTOS

REF.	REFERENCIA SIGPAC	CULTIVO	S/R	USO SIGPAC	Sup. Dec. admisible	Sup. Campo	Sup. Determ.	Sup. Resuelta
-1261459	14-007-063-00065-0002	OLIVAR	S		0,01		0,01	0,01
-1261458	14-007-063-00065-0002	OLIVAR	S		0,01		0,01	0,01
-1261457	14-007-063-00057-0002	OLIVAR	S		0,11		0,11	0,11
-1261456	14-007-053-00017-0004	OLIVAR	S		0,25		0,25	0,25
-1261455	14-007-053-00017-0004	OLIVAR	S		0,52		0,52	0,52
-1261454	14-007-053-00011-0001	OLIVAR	S		0,01		0,01	0,01
170000005857881	14-007-053-00017-0004	OLIVAR	S		0,44		0,44	0,44
170000005857901	14-007-063-00034-0001	OLIVAR	S		0,02		0,02	0,02
170000005857902	14-007-063-00035-0003	OLIVAR	S		0,73		0,73	0,73
170000005857903	14-007-063-00056-0002	OLIVAR	S		0,34		0,34	0,34
170000005857905	14-007-063-00057-0002	OLIVAR	S		13,87		13,87	13,87
170000005857906	14-007-063-00059-0002	OLIVAR	S		1,10		1,10	1,10
170000005857907	14-007-063-00061-0002	OLIVAR	S		0,10		0,10	0,10
170000005857912	14-007-063-00064-0002	OLIVAR	S		0,04		0,04	0,04
170000005857913	14-007-064-00002-0001	OLIVAR	S		5,74		5,74	5,74
170000005857914	14-007-064-00003-0004	OLIVAR	S		0,01		0,01	0,01

INCIDENCIAS

INCIDENCIA DESCRIPCIÓN

2454	Solicitante de intervención 6613 cuyo regimen de afiliacion a la SS no es ni el sistema especial agrario(cuenta ajena) ni autonomo con actividad agraria.
74018	Productor que no es agricultor a título principal, según los datos del ejercicio fiscal n-1 y seguridad socia.
74053	Importe inferior a 100 Euros

(1) Con incidencias que retienen pago o deniegan el expediente.

(2) Se calcula sobre superficie declarada admisible.

(3) Aplicación del artículo 16 bis del RD 147/2023.

(4) Expediente con algunos recintos de pastos permanentes ubicados en espacios protegidos donde la carga ganadera mínima será 0,1 UGM/ha.

Puede verificar la integridad de una copia de este documento mediante la lectura del código QR adjunto o mediante el acceso a la dirección <https://ws050.juntadeandalucia.es/verificarFirma> indicando el código de VERIFICACIÓN

FIRMADO POR	RAQUEL MARIA ESPIN CRESPO	17/10/2024
VERIFICACIÓN	Pk2jmJDVJQXVSF7B6ESWF6FEMYA9VL	PÁG. 741/3958





APELLIDOS Y NOMBRE / RAZÓN SOCIAL

LLAMAS RUIZ ANTONIO

NIF

****7634*

EXPEDIENTE

1279905

RESOLUCIÓN

DENEGACIÓN DE LA AYUDA

DATOS DE MANTENIMIENTO UNIDADES

GRUPO DE PAGO

ZONAS DE LIMITACIONES NATURALES

Sup. Dec. Admisible

0,00

Sup. Resuelta

0,00

Sobredecl.

0,00

% Sobredecl.

0,00

RESUMEN DE PAGOS

IMPORTE (Euros)

	RESUELTO	FEADER	MAPA	CAPADR
A pagar	0,00	0,00	0,00	0,00

APLICACIÓN DE REDUCCIONES Y PENALIZACIONES (%)

Criterios de subvencionabilidad (1)	Presentación tardía	Omisión declaración	Condicionalidad
100,00	0,00	0,00	0,00

IMPORTE (Euros)

Calculado(2)	Reducción	Penalización	Reducción Penalización (3)	Penalización adicional	Resuelto	FEADER	MAPA	CAPADR
0,00 €	0,00 €	0,00 €	0,00 €	0,00 €	0,00 €	0,00 €	0,00 €	0,00 €
Importe Unitario:	54,00 €	Nuevo Importe Unitario:	0,00 €					

RECINTOS PROPUESTOS

REF.	REFERENCIA SIGPAC	CULTIVO	S/R	USO SIGPAC	Sup. Dec. admisible	Sup. Campo	Sup. Determ.	Sup. Resuelta
170000003008264	14-056-012-00166-0001	OLIVAR	S		5,78		5,78	5,78
170000003008265	14-056-025-00217-0003	OLIVAR	S		1,77		1,77	1,77
170000003008266	14-056-025-00303-0003	OLIVAR	S		0,03		0,03	0,03
170000003008267	14-056-029-00220-0001	OLIVAR	R		1,04		1,04	1,04
170000003008268	14-056-029-00221-0001	OLIVAR	R		2,47		2,47	2,47

INCIDENCIAS

INCIDENCIA DESCRIPCIÓN

74018	Productor que no es agricultor a título principal, según los datos del ejercicio fiscal n-1 y seguridad socia.
74053	Importe inferior a 100 Euros

(1) Con incidencias que retienen pago o deniegan el expediente.

(2) Se calcula sobre superficie declarada admisible.

(3) Aplicación del artículo 16 bis del RD 147/2023.

(4) Expediente con algunos recintos de pastos permanentes ubicados en espacios protegidos donde la carga ganadera mínima será 0,1 UGM/ha.

Puede verificar la integridad de una copia de este documento mediante la lectura del código QR adjunto o mediante el acceso a la dirección <https://ws050.juntadeandalucia.es/verificarFirma> indicando el código de VERIFICACIÓN

FIRMADO POR	RAQUEL MARIA ESPIN CRESPO	17/10/2024
VERIFICACIÓN	Pk2jmJDVJQXVSF7B6ESWF6FEMYA9VL	PÁG. 742/3958





APELLIDOS Y NOMBRE / RAZÓN SOCIAL

LLORENTE MURILLO MARIA DOLORES

NIF

****4242*

EXPEDIENTE

1167311

RESOLUCIÓN

DENEGACIÓN DE LA AYUDA

DATOS DE MANTENIMIENTO UNIDADES

GRUPO DE PAGO

ZONAS DE LIMITACIONES NATURALES

Sup. Dec. Admisible

0,00

Sup. Resuelta

0,00

Sobredecl.

0,00

% Sobredecl.

0,00

RESUMEN DE PAGOS

	IMPORTE (Euros)			
	RESUELTO	FEADER	MAPA	CAPADR
A pagar	0,00	0,00	0,00	0,00

APLICACIÓN DE REDUCCIONES Y PENALIZACIONES (%)

Crterios de subvencionabilidad (1)	Presentación tardía	Omisión declaración	Condicionalidad
100,00	0,00	0,00	0,00

IMPORTE (Euros)

Calculado(2)	Reducción	Penalización	Reducción Penalización (3)	Penalización adicional	Resuelto	FEADER	MAPA	CAPADR
0,00 €	0,00 €	0,00 €	0,00 €	0,00 €	0,00 €	0,00 €	0,00 €	0,00 €
Importe Unitario:	54,00 €	Nuevo Importe Unitario:	0,00 €					

RECINTOS PROPUESTOS

REF.	REFERENCIA SIGPAC	CULTIVO	S/R	USO SIGPAC	Sup. Dec. admisible	Sup. Campo	Sup. Determ.	Sup. Resuelta
-1503106	14-035-016-00208-0001	BARBECHO TRADICIONAL	S		0,01		0,01	0,01
-1503103	14-035-016-00211-0002	OLIVAR	S		0,13		0,13	0,13
-1238236	14-035-047-00464-0001	MEZCLA AVENA-CEBADA	S		0,01		0,01	0,01
-1238235	14-035-047-00466-0001	MEZCLA AVENA-CEBADA	S		0,02		0,02	0,02
-1238231	14-035-017-00454-0001	MEZCLA AVENA-CEBADA	S		0,01		0,01	0,01
-1238200	14-035-009-00289-0001	MEZCLA AVENA-CEBADA	S		0,09		0,09	0,09
-935985	14-035-016-00182-0003	OLIVAR	S		0,11		0,11	0,11
-935932	14-035-024-00470-0014	OLIVAR	S		0,24		0,24	0,24
-192831	14-035-009-00269-0001	MEZCLA AVENA-CEBADA	S		0,63		0,63	0,63
-122258	14-035-016-00208-0003	OLIVAR	S		0,01		0,01	0,01
1700000007124043	14-035-009-00288-0001	MEZCLA AVENA-CEBADA	S		1,29		1,29	1,29
1700000007124044	14-035-024-00468-0003	OLIVAR	S		5,35		5,35	5,35
1700000007124045	14-035-024-00487-0011	OLIVAR	S		0,02		0,02	0,02
1700000007124046	14-035-024-00465-0001	TRANQUILLÓN	S		3,83		3,83	3,83
1700000007124051	14-035-016-00211-0002	OLIVAR	S		0,35		0,35	0,35
1700000007124052	14-035-024-00487-0002	TRANQUILLÓN	S		0,03		0,03	0,03
1700000007124053	14-035-024-00468-0001	TRANQUILLÓN	S		3,43		3,43	3,43
1700000007124054	14-035-047-00465-0001	MEZCLA AVENA-CEBADA	S		0,51		0,51	0,51
1700000007124055	14-035-024-00468-0010	OLIVAR	S		0,01		0,01	0,01
1700000007124056	14-035-024-00469-0001	OLIVAR	S		0,58		0,58	0,58
1700000007124057	14-035-017-00455-0001	MEZCLA AVENA-CEBADA	S		1,28		1,28	1,28
1700000007124058	14-035-024-00466-0001	OLIVAR	S		0,08		0,08	0,08
1700000007124059	14-035-024-00467-0001	OLIVAR	S		5,11		5,11	5,11
1700000007124061	14-035-024-00468-0010	OLIVAR	S		0,01		0,01	0,01

(1) Con incidencias que retienen pago o deniegan el expediente.

(2) Se calcula sobre superficie declarada admisible.

(3) Aplicación del artículo 16 bis del RD 147/2023.

(4) Expediente con algunos recintos de pastos permanentes ubicados en espacios protegidos donde la carga ganadera mínima será 0,1 UGM/ha.

Puede verificar la integridad de una copia de este documento mediante la lectura del código QR adjunto o mediante el acceso a la dirección <https://ws050.juntadeandalucia.es/verificarFirma> indicando el código de VERIFICACIÓN

FIRMADO POR

RAQUEL MARIA ESPIN CRESPO

17/10/2024

VERIFICACIÓN

Pk2jmJDVJQXVSF7B6ESWF6FEMYA9VL

PÁG. 743/3958





INCIDENCIAS

INCIDENCIA DESCRIPCIÓN

2454	Solicitante de intervención 6613 cuyo regimen de afiliacion a la SS no es ni el sistema especial agrario(cuenta ajena) ni autonomo con actividad agraria.
74018	Productor que no es agricultor a título principal, según los datos del ejercicio fiscal n-1 y seguridad socia.
74053	Importe inferior a 100 Euros

Datos considerados para el Cálculo de la Carga Ganadera del expediente

Superficie determinada para Cálculo Carga Ganadera: 0,00 ha

Carga Ganadera del Expediente: 0,00 ugm/ha

Incidencias de carga ganadera

INCIDENCIA DESCRIPCIÓN

86132	Recinto superficie forrajera que no realiza la actividad de producción de pastoreo. Recinto:14-035-016-00208-00001 Cultivo:20000 BARBECHO TRADICIONAL-SIN VARIEDAD Secano
-------	--

(1) Con incidencias que retienen pago o deniegan el expediente.

(2) Se calcula sobre superficie declarada admisible.

(3) Aplicación del artículo 16 bis del RD 147/2023.

(4) Expediente con algunos recintos de pastos permanentes ubicados en espacios protegidos donde la carga ganadera mínima será 0,1 UGM/ha.

Puede verificar la integridad de una copia de este documento mediante la lectura del código QR adjunto o mediante el acceso a la dirección <https://ws050.juntadeandalucia.es/verificarFirma> indicando el código de VERIFICACIÓN

FIRMADO POR

RAQUEL MARIA ESPIN CRESPO

17/10/2024

VERIFICACIÓN

Pk2jmJDVJQXVSF7B6ESWF6FEMYA9VL

PÁG. 744/3958





APELLIDOS Y NOMBRE / RAZÓN SOCIAL

LOPERA CUMPLIDO FRANCISCO

NIF

****8516*

EXPEDIENTE

1193901

RESOLUCIÓN

DENEGACIÓN DE LA AYUDA

DATOS DE MANTENIMIENTO UNIDADES

GRUPO DE PAGO

ZONAS DE LIMITACIONES NATURALES

Sup. Dec. Admisible

0,00

Sup. Resuelta

0,00

Sobredecl.

0,00

% Sobredecl.

0,00

RESUMEN DE PAGOS

IMPORTE (Euros)

	RESUELTO	FEADER	MAPA	CAPADR
A pagar	0,00	0,00	0,00	0,00

APLICACIÓN DE REDUCCIONES Y PENALIZACIONES (%)

Criterios de subvencionabilidad (1)	Presentación tardía	Omisión declaración	Condicionalidad
100,00	0,00	0,00	0,00

IMPORTE (Euros)

Calculado(2)	Reducción	Penalización	Reducción Penalización (3)	Penalización adicional	Resuelto	FEADER	MAPA	CAPADR
0,00 €	0,00 €	0,00 €	0,00 €	0,00 €	0,00 €	0,00 €	0,00 €	0,00 €
Importe Unitario:	54,00 €	Nuevo Importe Unitario:	0,00 €					

RECINTOS PROPUESTOS

REF.	REFERENCIA SIGPAC	CULTIVO	S/R	USO SIGPAC	Sup. Dec. admisible	Sup. Campo	Sup. Determ.	Sup. Resuelta
170000005488931	14-013-030-00072-0003	OLIVAR	S		0,02		0,02	0,02
170000005488939	14-013-030-00073-0001	OLIVAR	S		0,51		0,51	0,51

INCIDENCIAS

INCIDENCIA DESCRIPCIÓN

74018	Productor que no es agricultor a título principal, según los datos del ejercicio fiscal n-1 y seguridad socia.
74053	Importe inferior a 100 Euros

(1) Con incidencias que retienen pago o deniegan el expediente.

(2) Se calcula sobre superficie declarada admisible.

(3) Aplicación del artículo 16 bis del RD 147/2023.

(4) Expediente con algunos recintos de pastos permanentes ubicados en espacios protegidos donde la carga ganadera mínima será 0,1 UGM/ha.

Puede verificar la integridad de una copia de este documento mediante la lectura del código QR adjunto o mediante el acceso a la dirección <https://ws050.juntadeandalucia.es/verificarFirma> indicando el código de VERIFICACIÓN

FIRMADO POR	RAQUEL MARIA ESPIN CRESPO	17/10/2024
VERIFICACIÓN	Pk2jmJDVJQXVSF7B6ESWF6FEMYA9VL	PÁG. 745/3958





APELLIDOS Y NOMBRE / RAZÓN SOCIAL

LOPEZ ARROYO CARLOS

NIF

****4299*

EXPEDIENTE

1235943

RESOLUCIÓN

DENEGACIÓN DE LA AYUDA

DATOS DE MANTENIMIENTO UNIDADES

GRUPO DE PAGO

ZONAS DE LIMITACIONES NATURALES

Sup. Dec. Admisible

0,00

Sup. Resuelta

0,00

Sobredecl.

0,00

% Sobredecl.

0,00

RESUMEN DE PAGOS

IMPORTE (Euros)

	RESUELTO	FEADER	MAPA	CAPADR
A pagar	0,00	0,00	0,00	0,00

APLICACIÓN DE REDUCCIONES Y PENALIZACIONES (%)

Crterios de subvencionabilidad (1)	Presentación tardía	Omisión declaración	Condicionalidad
100,00	0,00	0,00	0,00

IMPORTE (Euros)

Calculado(2)	Reducción	Penalización	Reducción Penalización (3)	Penalización adicional	Resuelto	FEADER	MAPA	CAPADR
0,00 €	0,00 €	0,00 €	0,00 €	0,00 €	0,00 €	0,00 €	0,00 €	0,00 €
Importe Unitario:	54,00 €	Nuevo Importe Unitario:	0,00 €					

RECINTOS PROPUESTOS

REF.	REFERENCIA SIGPAC	CULTIVO	S/R	USO SIGPAC	Sup. Dec. admisible	Sup. Campo	Sup. Determ.	Sup. Resuelta
170000005360846	14-056-003-00077-0001	OLIVAR	S		1,28		1,28	1,28
1700000005360847	14-056-003-00078-0001	OLIVAR	S		0,94		0,94	0,94
1700000005360848	14-056-003-00080-0001	OLIVAR	S		0,02		0,02	0,02
1700000005360849	14-056-004-00003-0004	OLIVAR	S		1,28		1,28	1,28
1700000005360850	14-056-004-00079-0001	OLIVAR	S		4,49		4,49	4,49
1700000005360851	14-056-029-00083-0001	OLIVAR	S		1,12		1,12	1,12
1700000005360852	14-056-029-00084-0001	OLIVAR	S		0,56		0,56	0,56
1700000005360853	14-056-005-00092-0002	OLIVAR	S		3,23		3,23	3,23
1700000005360854	14-056-029-00069-0001	OLIVAR	S		0,96		0,96	0,96
1700000005360855	14-056-004-00080-0001	OLIVAR	S		0,29		0,29	0,29

INCIDENCIAS

INCIDENCIA DESCRIPCIÓN

74018	Productor que no es agricultor a título principal, según los datos del ejercicio fiscal n-1 y seguridad socia.
74053	Importe inferior a 100 Euros

(1) Con incidencias que retienen pago o deniegan el expediente.

(2) Se calcula sobre superficie declarada admisible.

(3) Aplicación del artículo 16 bis del RD 147/2023.

(4) Expediente con algunos recintos de pastos permanentes ubicados en espacios protegidos donde la carga ganadera mínima será 0,1 UGM/ha.

Puede verificar la integridad de una copia de este documento mediante la lectura del código QR adjunto o mediante el acceso a la dirección <https://ws050.juntadeandalucia.es/verificarFirma> indicando el código de VERIFICACIÓN

FIRMADO POR

RAQUEL MARIA ESPIN CRESPO

17/10/2024

VERIFICACIÓN

Pk2jmJDVJQXVSF7B6ESWF6FEMYA9VL

PÁG. 746/3958





APELLIDOS Y NOMBRE / RAZÓN SOCIAL

LOPEZ ARROYO MANUEL

NIF

****4297*

EXPEDIENTE

1236159

RESOLUCIÓN

DENEGACIÓN DE LA AYUDA

DATOS DE MANTENIMIENTO UNIDADES

GRUPO DE PAGO

ZONAS DE LIMITACIONES NATURALES

Sup. Dec. Admisible
0,00

Sup. Resuelta
0,00

Sobredecl.
0,00

% Sobredecl.
0,00

RESUMEN DE PAGOS

	IMPORTE (Euros)			
	RESUELTO	FEADER	MAPA	CAPADR
A pagar	0,00	0,00	0,00	0,00

APLICACIÓN DE REDUCCIONES Y PENALIZACIONES (%)

Crterios de subvencionabilidad (1)	Presentación tardía	Omisión declaración	Condicionalidad
100,00	0,00	0,00	0,00

IMPORTE (Euros)

Calculado(2)	Reducción	Penalización	Reducción Penalización (3)	Penalización adicional	Resuelto	FEADER	MAPA	CAPADR
0,00 €	0,00 €	0,00 €	0,00 €	0,00 €	0,00 €	0,00 €	0,00 €	0,00 €
Importe Unitario:	54,00 €	Nuevo Importe Unitario:	0,00 €					

RECINTOS PROPUESTOS

REF.	REFERENCIA SIGPAC	CULTIVO	S/R	USO SIGPAC	Sup. Dec. admisible	Sup. Campo	Sup. Determ.	Sup. Resuelta
170000005356634	14-056-004-00003-0004	OLIVAR	S		4,19		4,19	4,19
1700000005356635	14-056-004-00004-0001	OLIVAR	S		0,05		0,05	0,05
1700000005356636	14-056-004-00010-0002	OLIVAR	S		0,16		0,16	0,16
1700000005356637	14-056-005-00082-0001	OLIVAR	S		1,26		1,26	1,26
1700000005356638	14-056-005-00083-0002	OLIVAR	S		0,02		0,02	0,02
1700000005356639	14-056-004-00080-0001	OLIVAR	S		0,26		0,26	0,26
1700000005356640	14-056-004-00079-0001	OLIVAR	S		4,49		4,49	4,49
1700000005356641	14-056-005-00088-0001	OLIVAR	S		0,78		0,78	0,78
1700000005356642	14-056-029-00069-0001	OLIVAR	S		0,95		0,95	0,95
1700000005356643	14-056-012-00020-0001	OLIVAR	S		2,16		2,16	2,16
1700000005356644	14-056-012-00045-0001	OLIVAR	S		0,05		0,05	0,05
1700000005356645	14-056-005-00089-0001	OLIVAR	S		3,27		3,27	3,27

INCIDENCIAS

INCIDENCIA DESCRIPCIÓN

- 74018 Productor que no es agricultor a título principal, según los datos del ejercicio fiscal n-1 y seguridad socia.
- 74053 Importe inferior a 100 Euros

(1) Con incidencias que retienen pago o deniegan el expediente.

(2) Se calcula sobre superficie declarada admisible.

(3) Aplicación del artículo 16 bis del RD 147/2023.

(4) Expediente con algunos recintos de pastos permanentes ubicados en espacios protegidos donde la carga ganadera mínima será 0,1 UGM/ha.

Puede verificar la integridad de una copia de este documento mediante la lectura del código QR adjunto o mediante el acceso a la dirección <https://ws050.juntadeandalucia.es/verificarFirma> indicando el código de VERIFICACIÓN

FIRMADO POR	RAQUEL MARIA ESPIN CRESPO	17/10/2024
VERIFICACIÓN	Pk2jmJDVJQXVSF7B6ESWF6FEMYA9VL	PÁG. 747/3958



**APELLIDOS Y NOMBRE / RAZÓN SOCIAL**

LOPEZ BELLIDO JOSE

NIF

****8377*

EXPEDIENTE

1222051

RESOLUCIÓN

DENEGACIÓN DE LA AYUDA

DATOS DE MANTENIMIENTO UNIDADES**GRUPO DE PAGO**

ZONAS DE LIMITACIONES NATURALES

**Sup. Dec.
Admisible**

0,00

**Sup.
Resuelta**

0,00

Sobredecl.

0,00

% Sobredecl.

0,00

RESUMEN DE PAGOS**IMPORTE (Euros)**

	RESUELTO	FEADER	MAPA	CAPADR
A pagar	0,00	0,00	0,00	0,00

APLICACIÓN DE REDUCCIONES Y PENALIZACIONES (%)

Crterios de subvencionabilidad (1)	Presentación tardía	Omisión declaración	Condicionalidad
100,00	0,00	0,00	0,00

IMPORTE (Euros)

Calculado(2)	Reducción	Penalización	Reducción Penalización (3)	Penalización adicional	Resuelto	FEADER	MAPA	CAPADR
0,00 €	0,00 €	0,00 €	0,00 €	0,00 €	0,00 €	0,00 €	0,00 €	0,00 €
Importe Unitario:	54,00 €	Nuevo Importe Unitario:	0,00 €					

RECINTOS PROPUESTOS

REF.	REFERENCIA SIGPAC	CULTIVO	S/R	USO SIGPAC	Sup. Dec. admisible	Sup. Campo	Sup. Determ.	Sup. Resuelta
170000004803562	14-042-026-00029-0002	OLIVAR	S		1,95		1,95	1,95
170000004803563	14-042-026-00021-0001	OLIVAR	S		1,53		1,53	1,53

INCIDENCIAS**INCIDENCIA DESCRIPCIÓN**

2454	Solicitante de intervención 6613 cuyo regimen de afiliación a la SS no es ni el sistema especial agrario(cuenta ajena) ni autonomo con actividad agraria.
74018	Productor que no es agricultor a título principal, según los datos del ejercicio fiscal n-1 y seguridad socia.
74053	Importe inferior a 100 Euros

(1) Con incidencias que retienen pago o deniegan el expediente.

(2) Se calcula sobre superficie declarada admisible.

(3) Aplicación del artículo 16 bis del RD 147/2023.

(4) Expediente con algunos recintos de pastos permanentes ubicados en espacios protegidos donde la carga ganadera mínima será 0,1 UGM/ha.

Puede verificar la integridad de una copia de este documento mediante la lectura del código QR adjunto o mediante el acceso a la dirección <https://ws050.juntadeandalucia.es/verificarFirma> indicando el código de VERIFICACIÓN

FIRMADO POR

RAQUEL MARIA ESPIN CRESPO

17/10/2024

VERIFICACIÓN

Pk2jmJDVJQXVSF7B6ESWF6FEMYA9VL

PÁG. 748/3958





APELLIDOS Y NOMBRE / RAZÓN SOCIAL

LOPEZ BERMUDEZ FRANCISCO

NIF

****1592*

EXPEDIENTE

1041263

RESOLUCIÓN

DENEGACIÓN DE LA AYUDA

DATOS DE MANTENIMIENTO UNIDADES

GRUPO DE PAGO	Sup. Dec. Admisible	Sup. Resuelta	Sobredecl.	% Sobredecl.
ZONAS DE LIMITACIONES NATURALES	0,00	0,00	0,00	0,00

RESUMEN DE PAGOS

	IMPORTE (Euros)			
	RESUELTO	FEADER	MAPA	CAPADR
A pagar	0,00	0,00	0,00	0,00

APLICACIÓN DE REDUCCIONES Y PENALIZACIONES (%)

Criterios de subvencionabilidad (1)	Presentación tardía	Omisión declaración	Condicionality
100,00	0,00	0,00	0,00

IMPORTE (Euros)

Calculado(2)	Reducción	Penalización	Reducción Penalización (3)	Penalización adicional	Resuelto	FEADER	MAPA	CAPADR
0,00 €	0,00 €	0,00 €	0,00 €	0,00 €	0,00 €	0,00 €	0,00 €	0,00 €
Importe Unitario:	54,00 €	Nuevo Importe Unitario:	0,00 €					

RECINTOS PROPUESTOS

REF.	REFERENCIA SIGPAC	CULTIVO	S/R	USO SIGPAC	Sup. Dec. admisible	Sup. Campo	Sup. Determ.	Sup. Resuelta
170000005390662	14-004-016-00166-0001	OLIVAR	S		0,58		0,58	0,58
1700000005390663	14-004-016-09013-0003	OLIVAR	S		0,01		0,01	0,01
1700000005390670	14-004-016-00167-0001	OLIVAR	S		0,41		0,41	0,41
1700000005390671	14-004-016-00168-0001	OLIVAR	S		0,21		0,21	0,21
1700000005390672	14-004-016-00169-0001	OLIVAR	S		0,50		0,50	0,50
1700000005390673	14-004-016-09013-0005	OLIVAR	S		0,04		0,04	0,04

INCIDENCIAS

INCIDENCIA DESCRIPCIÓN

- 74018 Productor que no es agricultor a título principal, según los datos del ejercicio fiscal n-1 y seguridad socia.
- 74053 Importe inferior a 100 Euros
- 75022 No Autoriza a que, en caso de la devolución por la entidad financiera (retrocesión bancaria) del pago en la cuenta corriente consignada en la solicitud y que está debidamente registrada en el sistema contable GIRO de la Junta de Andalucía, se proceda al pago en cualquier otra cuenta corriente de la titularidad del solicitante vigente en dicho sistema contable.

(1) Con incidencias que retienen pago o deniegan el expediente.

(2) Se calcula sobre superficie declarada admisible.

(3) Aplicación del artículo 16 bis del RD 147/2023.

(4) Expediente con algunos recintos de pastos permanentes ubicados en espacios protegidos donde la carga ganadera mínima será 0,1 UGM/ha.

Puede verificar la integridad de una copia de este documento mediante la lectura del código QR adjunto o mediante el acceso a la dirección <https://ws050.juntadeandalucia.es/verificarFirma> indicando el código de VERIFICACIÓN

FIRMADO POR	RAQUEL MARIA ESPIN CRESPO	17/10/2024
VERIFICACIÓN	Pk2jmJDVJQXVSF7B6ESWF6FEMYA9VL	PÁG. 749/3958





APELLIDOS Y NOMBRE / RAZÓN SOCIAL

LOPEZ CAÑUELO CATALINA SANDALIA

NIF

***4172*

EXPEDIENTE

1200746

RESOLUCIÓN

DENEGACIÓN DE LA AYUDA

DATOS DE MANTENIMIENTO UNIDADES

GRUPO DE PAGO

ZONAS DE LIMITACIONES NATURALES

Sup. Dec. Admisible

0,00

Sup. Resuelta

0,00

Sobredecl.

0,00

% Sobredecl.

0,00

RESUMEN DE PAGOS

	IMPORTE (Euros)			
	RESUELTO	FEADER	MAPA	CAPADR
A pagar	0,00	0,00	0,00	0,00

APLICACIÓN DE REDUCCIONES Y PENALIZACIONES (%)

Crterios de subvencionabilidad (1)	Presentación tardía	Omisión declaración	Condicionalidad
100,00	0,00	0,00	0,00

IMPORTE (Euros)

Calculado(2)	Reducción	Penalización	Reducción adicional (3)	Penalización adicional	Resuelto	FEADER	MAPA	CAPADR
0,00 €	0,00 €	0,00 €	0,00 €	0,00 €	0,00 €	0,00 €	0,00 €	0,00 €
Importe Unitario:	54,00 €	Nuevo Importe Unitario:	0,00 €					

RECINTOS PROPUESTOS

REF.	REFERENCIA SIGPAC	CULTIVO	S/R	USO SIGPAC	Sup. Dec. admisible	Sup. Campo	Sup. Determ.	Sup. Resuelta
-1395180	14-069-015-00014-0005	PASTOS PERMANENTES DE 5 O MAS AÑOS	S		14,54		14,54	14,54
1700000007011004	14-016-020-00006-0001	PASTOS PERMANENTES DE 5 O MAS AÑOS	S		42,55		42,55	42,55
1700000007011007	14-020-002-00016-0006	PASTOS PERMANENTES DE 5 O MAS AÑOS	S		58,28		58,28	58,28
1700000007011009	14-016-021-00002-0004	PASTOS PERMANENTES DE 5 O MAS AÑOS	S		24,67		24,67	24,67
1700000007011010	14-016-021-00003-0001	PASTOS PERMANENTES DE 5 O MAS AÑOS	S		10,84		10,84	10,84
1700000007011011	14-016-021-00004-0001	PASTOS PERMANENTES DE 5 O MAS AÑOS	S		3,77		3,77	3,77
1700000007011012	14-016-021-00005-0001	PASTOS PERMANENTES DE 5 O MAS AÑOS	S		14,22		14,22	14,22
1700000007011013	14-016-021-00005-0003	PASTOS PERMANENTES DE 5 O MAS AÑOS	S		0,41		0,41	0,41
1700000007011014	14-016-021-00006-0001	PASTOS PERMANENTES DE 5 O MAS AÑOS	S		16,55		16,55	16,55
1700000007011015	14-069-015-00012-0001	PASTOS PERMANENTES DE 5 O MAS AÑOS	S		8,13		8,13	8,13
1700000007011016	14-020-003-00056-0001	PASTOS PERMANENTES DE 5 O MAS AÑOS	S		15,07		15,07	15,07
1700000007011017	14-069-015-00011-0001	PASTOS PERMANENTES DE 5 O MAS AÑOS	S		23,52		23,52	23,52
1700000007011018	14-069-015-00014-0001	PASTOS PERMANENTES DE 5 O MAS AÑOS	S		0,73		0,73	0,73
1700000007011019	14-069-015-00014-0005	PASTOS PERMANENTES DE 5 O MAS AÑOS	S		18,72		18,72	18,72
1700000007011021	14-020-002-00023-0001	PASTOS PERMANENTES DE 5 O MAS AÑOS	S		1,07		1,07	1,07
1700000007011025	14-069-015-00013-0002	PASTOS PERMANENTES DE 5 O MAS AÑOS	S		2,25		2,25	2,25

INCIDENCIAS

INCIDENCIA DESCRIPCIÓN

- 74018 Productor que no es agricultor a título principal, según los datos del ejercicio fiscal n-1 y seguridad socia.
- 74053 Importe inferior a 100 Euros

(1) Con incidencias que retienen pago o deniegan el expediente.

(2) Se calcula sobre superficie declarada admisible.

(3) Aplicación del artículo 16 bis del RD 147/2023.

(4) Expediente con algunos recintos de pastos permanentes ubicados en espacios protegidos donde la carga ganadera mínima será 0,1 UGM/ha.

Puede verificar la integridad de una copia de este documento mediante la lectura del código QR adjunto o mediante el acceso a la dirección <https://ws050.juntadeandalucia.es/verificarFirma> indicando el código de VERIFICACIÓN

FIRMADO POR

RAQUEL MARIA ESPIN CRESPO

17/10/2024

VERIFICACIÓN

Pk2jmJDVJQXVSF7B6ESWF6FEMYA9VL

PÁG. 750/3958





Datos considerados para el Cálculo de la Carga Ganadera del expediente

Superficie determinada para Cálculo Carga Ganadera: 255,32 ha

Carga Ganadera del Expediente: 0,52 ugm/ha

Explotación	Especie	Ugm Calculada para CG
ES140160000640	BOVINA	44,49
ES140160000640	PORCINO	10,25
ES140200000010	BOVINA	66,44
ES140200000010	PORCINO	12,44

Recintos Determinados para el Cálculo de Garga Ganadera

REF.	REFERENCIA SIGPAC	CULTIVO	DESCRIPCIÓN CULTIVO	S/R	SUP. RESUELTA (ha)
-1395180	14-069-015-00014-00005	62000	PASTOS PERMANENTES DE 5 O MAS AÑOS-SIN VARIEDAD	S	14,54
1700000007011004	14-016-020-00006-00001	62000	PASTOS PERMANENTES DE 5 O MAS AÑOS-SIN VARIEDAD	S	42,55
1700000007011007	14-020-002-00016-00006	62000	PASTOS PERMANENTES DE 5 O MAS AÑOS-SIN VARIEDAD	S	58,28
1700000007011009	14-016-021-00002-00004	62000	PASTOS PERMANENTES DE 5 O MAS AÑOS-SIN VARIEDAD	S	24,67
1700000007011010	14-016-021-00003-00001	62000	PASTOS PERMANENTES DE 5 O MAS AÑOS-SIN VARIEDAD	S	10,84
1700000007011011	14-016-021-00004-00001	62000	PASTOS PERMANENTES DE 5 O MAS AÑOS-SIN VARIEDAD	S	3,77
1700000007011012	14-016-021-00005-00001	62000	PASTOS PERMANENTES DE 5 O MAS AÑOS-SIN VARIEDAD	S	14,22
1700000007011013	14-016-021-00005-00003	62000	PASTOS PERMANENTES DE 5 O MAS AÑOS-SIN VARIEDAD	S	0,41
1700000007011014	14-016-021-00006-00001	62000	PASTOS PERMANENTES DE 5 O MAS AÑOS-SIN VARIEDAD	S	16,55
1700000007011015	14-069-015-00012-00001	62000	PASTOS PERMANENTES DE 5 O MAS AÑOS-SIN VARIEDAD	S	8,13
1700000007011016	14-020-003-00056-00001	62000	PASTOS PERMANENTES DE 5 O MAS AÑOS-SIN VARIEDAD	S	15,07
1700000007011017	14-069-015-00011-00001	62000	PASTOS PERMANENTES DE 5 O MAS AÑOS-SIN VARIEDAD	S	23,52
1700000007011018	14-069-015-00014-00001	62000	PASTOS PERMANENTES DE 5 O MAS AÑOS-SIN VARIEDAD	S	0,73
1700000007011019	14-069-015-00014-00005	62000	PASTOS PERMANENTES DE 5 O MAS AÑOS-SIN VARIEDAD	S	18,72
1700000007011021	14-020-002-00023-00001	62000	PASTOS PERMANENTES DE 5 O MAS AÑOS-SIN VARIEDAD	S	1,07
1700000007011025	14-069-015-00013-00002	62000	PASTOS PERMANENTES DE 5 O MAS AÑOS-SIN VARIEDAD	S	2,25

(1) Con incidencias que retienen pago o deniegan el expediente.

(2) Se calcula sobre superficie declarada admisible.

(3) Aplicación del artículo 16 bis del RD 147/2023.

(4) Expediente con algunos recintos de pastos permanentes ubicados en espacios protegidos donde la carga ganadera mínima será 0,1 UGM/ha.

Puede verificar la integridad de una copia de este documento mediante la lectura del código QR adjunto o mediante el acceso a la dirección <https://ws050.juntadeandalucia.es/verificarFirma> indicando el código de VERIFICACIÓN

FIRMADO POR	RAQUEL MARIA ESPIN CRESPO	17/10/2024
VERIFICACIÓN	Pk2jmJDVJQXVSF7B6ESWF6FEMYA9VL	PÁG. 751/3958





APELLIDOS Y NOMBRE / RAZÓN SOCIAL

LOPEZ CARRASCO JUAN ANTONIO

NIF
****8746*

EXPEDIENTE

1182995

RESOLUCIÓN

DENEGACIÓN DE LA AYUDA

DATOS DE MANTENIMIENTO UNIDADES

GRUPO DE PAGO

ZONAS DE LIMITACIONES NATURALES

Sup. Dec. Admisible	Sup. Resuelta	Sobredecl.	% Sobredecl.
0,00	0,00	0,00	0,00

RESUMEN DE PAGOS

	IMPORTE (Euros)			
	RESUELTO	FEADER	MAPA	CAPADR
A pagar	0,00	0,00	0,00	0,00

APLICACIÓN DE REDUCCIONES Y PENALIZACIONES (%)

Criterios de subvencionabilidad (1)	Presentación tardía	Omisión declaración	Condicionidad
100,00	0,00	0,00	0,00

IMPORTE (Euros)

Calculado(2)	Reducción	Penalización	Reducción Penalización (3)	Penalización adicional	Resuelto	FEADER	MAPA	CAPADR
0,00 €	0,00 €	0,00 €	0,00 €	0,00 €	0,00 €	0,00 €	0,00 €	0,00 €
Importe Unitario:	54,00 €	Nuevo Importe Unitario:	0,00 €					

(1) Con incidencias que retienen pago o deniegan el expediente.

(2) Se calcula sobre superficie declarada admisible.

(3) Aplicación del artículo 16 bis del RD 147/2023.

(4) Expediente con algunos recintos de pastos permanentes ubicados en espacios protegidos donde la carga ganadera mínima será 0,1 UGM/ha.

Puede verificar la integridad de una copia de este documento mediante la lectura del código QR adjunto o mediante el acceso a la dirección <https://ws050.juntadeandalucia.es/verificarFirma> indicando el código de VERIFICACIÓN

FIRMADO POR

RAQUEL MARIA ESPIN CRESPO

17/10/2024

VERIFICACIÓN

Pk2jmJDVJQXVSF7B6ESWF6FEMYA9VL

PÁG. 752/3958





RECINTOS PROPUESTOS

REF.	REFERENCIA SIGPAC	CULTIVO	S/R	USO SIGPAC	Sup. Dec. admisible	Sup. Campo	Sup. Determ.	Sup. Resulta
-1621466	14-008-053-00198-0004	OLIVAR	S		1,02		1,02	1,02
-1621404	14-074-014-00005-0003	BARBECHO TRADICIONAL	S		9,27		9,27	9,27
-1621366	14-035-001-00004-0011	BARBECHO TRADICIONAL	S		1,65		1,65	1,65
-1621351	14-008-053-00183-0003	OLIVAR	S		0,21		0,21	0,21
-1494181	14-008-027-00224-0001	TRANQUILLÓN	S		0,21		0,21	0,21
-1257992	14-008-062-00100-0001	TRITICALE	S		2,07		2,07	2,07
-1257815	14-008-053-00294-0002	BARBECHO TRADICIONAL	S		0,01		0,01	0,01
-1257814	14-008-053-00057-0001	BARBECHO TRADICIONAL	S		0,01		0,01	0,01
-729254	14-008-055-00094-0001	GUISANTES	S		0,10		0,10	0,10
5543726	14-008-045-00132-0001	TRANQUILLÓN	S		0,44		0,44	0,44
6015588	14-035-001-00009-0003	TRANQUILLÓN	S		14,76		14,76	14,76
1700000006758339	14-008-025-00071-0001	TRANQUILLÓN	S		0,34		0,34	0,34
1700000006758342	14-008-057-00047-0001	TRANQUILLÓN	S		0,46		0,46	0,46
1700000006758343	14-008-065-00198-0001	TRANQUILLÓN	S		0,48		0,48	0,48
1700000006758344	14-008-065-00205-0001	TRANQUILLÓN	S		0,42		0,42	0,42
1700000006758345	14-008-053-00201-0001	GUISANTES	S		0,29		0,29	0,29
1700000006758346	14-008-053-00243-0001	TRANQUILLÓN	S		1,24		1,24	1,24
1700000006758347	14-008-065-00199-0001	TRANQUILLÓN	S		0,22		0,22	0,22
1700000006758348	14-008-065-00204-0001	TRANQUILLÓN	S		0,17		0,17	0,17
1700000006758349	14-008-053-00200-0001	GUISANTES	S		0,87		0,87	0,87
1700000006758350	14-008-053-00203-0001	GUISANTES	S		0,18		0,18	0,13
1700000006758351	14-008-053-00204-0001	GUISANTES	S		0,68		0,68	0,68
1700000006758352	14-008-053-00254-0002	GUISANTES	S		0,79		0,79	0,79
1700000006758353	14-008-028-00004-0002	BARBECHO TRADICIONAL	S		0,01		0,01	0,01
1700000006758355	14-008-053-00199-0004	GUISANTES	S		0,42		0,42	0,42
1700000006758356	14-008-061-00186-0001	TRANQUILLÓN	S		2,10		2,10	2,10
1700000006758357	14-008-061-00060-0001	TRANQUILLÓN	S		4,55		4,55	4,55
1700000006758358	14-008-062-00242-0001	TRANQUILLÓN	S		0,37		0,37	0,37
1700000006758359	14-008-062-00100-0001	TRANQUILLÓN	S		3,32		3,32	3,32
1700000006758360	14-008-053-00047-0001	TRANQUILLÓN	S		1,11		1,11	1,11
1700000006758361	14-008-053-00048-0001	TRANQUILLÓN	S		1,53		1,53	1,53
1700000006758362	14-008-053-00080-0001	TRANQUILLÓN	S		1,16		1,16	1,16
1700000006758364	14-008-025-00076-0001	TRANQUILLÓN	S		0,45		0,45	0,45
1700000006758366	14-008-027-00222-0001	TRANQUILLÓN	S		0,87		0,87	0,87
1700000006758367	14-008-062-00243-0001	TRANQUILLÓN	S		0,51		0,51	0,51
1700000006758368	14-008-053-00241-0002	TRITICALE	S		1,77		1,77	1,77
1700000006758369	14-008-053-00094-0001	TRANQUILLÓN	S		0,36		0,36	0,36
1700000006758375	14-008-053-00058-0002	TRANQUILLÓN	S		0,68		0,68	0,68
1700000006758376	14-008-025-00094-0001	TRANQUILLÓN	S		1,04		1,04	1,04
1700000006758377	14-008-065-00201-0002	TRANQUILLÓN	S		0,12		0,12	0,12
1700000006758378	14-008-065-00202-0001	TRANQUILLÓN	S		0,05		0,05	0,05
1700000006758380	14-008-052-00058-0001	TRANQUILLÓN	S		1,17		1,17	1,17
1700000006758382	14-008-046-00061-0001	TRANQUILLÓN	S		0,22		0,22	0,22
1700000006758383	14-008-045-00209-0001	TRANQUILLÓN	S		0,04		0,04	0,04
1700000006758385	14-008-028-00003-0001	BARBECHO TRADICIONAL	S		0,01		0,01	0,01
1700000006758386	14-008-027-00223-0001	TRANQUILLÓN	S		0,27		0,27	0,27
1700000006758388	14-008-053-00199-0001	GUISANTES	S		1,46		1,46	1,46
1700000006758389	14-008-053-00202-0001	GUISANTES	S		0,53		0,53	0,53
1700000006758390	14-008-053-00205-0001	GUISANTES	S		1,25		1,25	1,25
1700000006758391	14-008-027-00096-0001	BARBECHO TRADICIONAL	S		0,01		0,01	0,01
1700000006758396	14-008-065-00200-0001	TRANQUILLÓN	S		0,37		0,37	0,37
1700000006758397	14-008-065-00203-0001	TRANQUILLÓN	S		0,28		0,28	0,28

(1) Con incidencias que retienen pago o deniegan el expediente.
 (2) Se calcula sobre superficie declarada admisible.
 (3) Aplicación del artículo 16 bis del RD 147/2023.
 (4) Expediente con algunos recintos de pastos permanentes ubicados en espacios protegidos donde la carga ganadera mínima será 0,1 UGM/ha.

Puede verificar la integridad de una copia de este documento mediante la lectura del código QR adjunto o mediante el acceso a la dirección https://ws050.juntadeandalucia.es/verificarFirma indicando el código de VERIFICACIÓN			
FIRMADO POR	RAQUEL MARIA ESPIN CRESPO	17/10/2024	
VERIFICACIÓN	Pk2jmJDVJQXVSF7B6ESWF6FEMYA9VL	PÁG. 753/3958	



RECINTOS PROPUESTOS

REF.	REFERENCIA SIGPAC	CULTIVO	S/R	USO SIGPAC	Sup. Dec. admisible	Sup. Campo	Sup. Determ.	Sup. Resuelta
170000006758398	14-008-045-00208-0001	TRANQUILLÓN	S		0,83		0,83	0,83
170000006758402	14-008-053-00103-0001	TRITICALE	S		0,14		0,14	0,14
170000006758405	14-008-065-00197-0001	TRANQUILLÓN	S		0,09		0,09	0,09
170000006758406	14-008-065-00206-0001	TRANQUILLÓN	S		0,07		0,07	0,07
170000006758408	14-008-046-00128-0001	TRANQUILLÓN	S		1,65		1,65	1,65
170000006758425	14-008-053-00183-0001	GUISANTES	S		0,34		0,34	0,34
170000006758430	14-008-027-00270-0001	GUISANTES	S		0,64		0,64	0,64
170000006758432	14-008-053-00105-0002	TRITICALE	S		0,27		0,27	0,27

INCIDENCIAS

INCIDENCIA DESCRIPCIÓN

- 4272 Verifica que las líneas de declaración de las Solicitudes Únicas no tienen solapes con la capa de Retroactividad Gráfica (ambas de la misma campaña) a nivel de expediente/línea de declaración gráfica de la solicitud.
Recinto:14-008-053-00203-00001 Cultivo: - Agregado de la referencia del recinto.:0 Zona de la referencia del recinto.:0 Superficie solapada.:0,05 Id. Incid.:98193278
- 74018 Productor que no es agricultor a título principal, según los datos del ejercicio fiscal n-1 y seguridad socia.
- 74053 Importe inferior a 100 Euros

Datos considerados para el Cálculo de la Carga Ganadera del expediente

Superficie determinada para Cálculo Carga Ganadera: 0,00 ha
Carga Ganadera del Expediente: 0,00 ugm/ha

Incidenias de carga ganadera

INCIDENCIA DESCRIPCIÓN

- 86132 Recinto superficie forrajera que no realiza la actividad de producción de pastoreo.
Recinto:14-074-014-00005-00003 Cultivo:20000 BARBECHO TRADICIONAL-SIN VARIEDAD Secano
Recinto:14-035-001-00004-00011 Cultivo:20000 BARBECHO TRADICIONAL-SIN VARIEDAD Secano
Recinto:14-008-053-00294-00002 Cultivo:20000 BARBECHO TRADICIONAL-SIN VARIEDAD Secano
Recinto:14-008-053-00057-00001 Cultivo:20000 BARBECHO TRADICIONAL-SIN VARIEDAD Secano
Recinto:14-008-028-00004-00002 Cultivo:20000 BARBECHO TRADICIONAL-SIN VARIEDAD Secano
Recinto:14-008-028-00003-00001 Cultivo:20000 BARBECHO TRADICIONAL-SIN VARIEDAD Secano
Recinto:14-008-027-00096-00001 Cultivo:20000 BARBECHO TRADICIONAL-SIN VARIEDAD Secano

(1) Con incidencias que retienen pago o deniegan el expediente.

(2) Se calcula sobre superficie declarada admisible.

(3) Aplicación del artículo 16 bis del RD 147/2023.

(4) Expediente con algunos recintos de pastos permanentes ubicados en espacios protegidos donde la carga ganadera mínima será 0,1 UGM/ha.

Puede verificar la integridad de una copia de este documento mediante la lectura del código QR adjunto o mediante el acceso a la dirección <https://ws050.juntadeandalucia.es/verificarFirma> indicando el código de VERIFICACIÓN

FIRMADO POR

RAQUEL MARIA ESPIN CRESPO

17/10/2024

VERIFICACIÓN

Pk2jmJDVJQXVSF7B6ESWF6FEMYA9VL

PÁG. 754/3958





APELLIDOS Y NOMBRE / RAZÓN SOCIAL

LOPEZ CHACON ANTONIO

NIF

****7453*

EXPEDIENTE

1010362

RESOLUCIÓN

DENEGACIÓN DE LA AYUDA

DATOS DE MANTENIMIENTO UNIDADES

GRUPO DE PAGO

ZONAS DE LIMITACIONES NATURALES

Sup. Dec. Admisible
0,00

Sup. Resuelta
0,00

Sobredecl.
0,00

% Sobredecl.
0,00

RESUMEN DE PAGOS

	IMPORTE (Euros)			
	RESUELTO	FEADER	MAPA	CAPADR
A pagar	0,00	0,00	0,00	0,00

APLICACIÓN DE REDUCCIONES Y PENALIZACIONES (%)

Crterios de subvencionabilidad (1)	Presentación tardía	Omisión declaración	Condicionalidad
100,00	0,00	0,00	0,00

IMPORTE (Euros)

Calculado(2)	Reducción	Penalización	Reducción Penalización (3)	Penalización adicional	Resuelto	FEADER	MAPA	CAPADR
0,00 €	0,00 €	0,00 €	0,00 €	0,00 €	0,00 €	0,00 €	0,00 €	0,00 €
Importe Unitario:	54,00 €	Nuevo Importe Unitario:	0,00 €					

RECINTOS PROPUESTOS

REF.	REFERENCIA SIGPAC	CULTIVO	S/R	USO SIGPAC	Sup. Dec. admisible	Sup. Campo	Sup. Determ.	Sup. Resuelta
6839184	14-038-034-00147-0001	OLIVAR	S		0,02		0,02	0,02
6839185	14-038-034-00147-0001	OLIVAR	S		0,09		0,09	0,09
6839186	14-038-034-00241-0001	OLIVAR	S		0,04		0,04	0,04
6839187	14-038-034-00146-0001	OLIVAR	S		4,15		4,15	4,15
6839188	14-038-034-00145-0001	OLIVAR	S		0,02		0,02	0,02
1700000004794312	14-044-007-00206-0001	OLIVAR	S		3,77		3,77	3,77
1700000004794313	14-045-008-00002-0001	OLIVAR	S		1,67		1,67	1,67
1700000004794314	14-045-009-00012-0002	OLIVAR	S		0,22		0,22	0,22
1700000004794315	14-045-009-00018-0001	OLIVAR	S		8,15		8,15	8,15
1700000004794316	14-045-011-00083-0003	OLIVAR	S		5,91		5,91	5,91

INCIDENCIAS

INCIDENCIA DESCRIPCIÓN

- 2454 Solicitante de intervención 6613 cuyo regimen de afiliación a la SS no es ni el sistema especial agrario(cuenta ajena) ni autonomo con actividad agraria.
- 74018 Productor que no es agricultor a título principal, según los datos del ejercicio fiscal n-1 y seguridad socia.
- 74053 Importe inferior a 100 Euros
- 75022 No Autoriza a que, en caso de la devolución por la entidad financiera (retrocesión bancaria) del pago en la cuenta corriente consignada en la solicitud y que está debidamente registrada en el sistema contable GIRO de la Junta de Andalucía, se proceda al pago en cualquier otra cuenta corriente de la titularidad del solicitante vigente en dicho sistema contable.

(1) Con incidencias que retienen pago o deniegan el expediente.

(2) Se calcula sobre superficie declarada admisible.

(3) Aplicación del artículo 16 bis del RD 147/2023.

(4) Expediente con algunos recintos de pastos permanentes ubicados en espacios protegidos donde la carga ganadera mínima será 0,1 UGM/ha.

Puede verificar la integridad de una copia de este documento mediante la lectura del código QR adjunto o mediante el acceso a la dirección <https://ws050.juntadeandalucia.es/verificarFirma> indicando el código de VERIFICACIÓN

FIRMADO POR

RAQUEL MARIA ESPIN CRESPO

17/10/2024

VERIFICACIÓN

Pk2jmJDVJQXVSF7B6ESWF6FEMYA9VL

PÁG. 755/3958





APELLIDOS Y NOMBRE / RAZÓN SOCIAL

LOPEZ DELGADO MARIA DOLORES

NIF
***0500*

EXPEDIENTE
1218947

RESOLUCIÓN
DENEGACIÓN DE LA AYUDA

DATOS DE MANTENIMIENTO UNIDADES

GRUPO DE PAGO	Sup. Dec. Admisible	Sup. Resuelta	Sobredecl.	% Sobredecl.
ZONAS DE LIMITACIONES NATURALES	0,00	0,00	0,00	0,00

RESUMEN DE PAGOS

	IMPORTE (Euros)			
	RESUELTO	FEADER	MAPA	CAPADR
A pagar	0,00	0,00	0,00	0,00

APLICACIÓN DE REDUCCIONES Y PENALIZACIONES (%)

Criterios de subvencionabilidad (1)	Presentación tardía	Omisión declaración	Condicionalidad
100,00	0,00	1,00	0,00

IMPORTE (Euros)

Calculado(2)	Reducción	Penalización	Reducción Penalización (3)	Penalización adicional	Resuelto	FEADER	MAPA	CAPADR
0,00 €	0,00 €	0,00 €	0,00 €	0,00 €	0,00 €	0,00 €	0,00 €	0,00 €
Importe Unitario:	54,00 €	Nuevo Importe Unitario:	0,00 €					

RECINTOS PROPUESTOS

REF.	REFERENCIA SIGPAC	CULTIVO	S/R	USO SIGPAC	Sup. Dec. admisible	Sup. Campo	Sup. Determ.	Sup. Resuelta
-1398448	14-070-021-00038-0001	BARBECHO TRADICIONAL	S		0,41		0,41	0,41
-753536	14-009-002-00018-0026	TOMATE	R		0,08		0,08	0,08
-753535	14-009-002-00018-0026	TOMATE	R		0,22		0,22	0,22
-753534	14-009-002-00018-0026	AVENA	R		1,31		1,31	1,31
6949522	14-070-021-00058-0007	BARBECHO TRADICIONAL	S		2,86		2,86	2,86
1700000006026360	14-009-002-00018-0016	OLIVAR	S		0,05		0,05	0,05
1700000006026363	14-070-021-00058-0007	AVENA	S		2,31		2,31	2,31
1700000006026364	14-070-021-00027-0001	AVENA	S		2,25		2,25	2,25
1700000006026365	14-070-021-00028-0001	AVENA	S		2,09		2,09	2,09
1700000006026366	14-070-021-00014-0001	AVENA	S		1,69		1,69	1,69
1700000006026367	14-070-021-00015-0001	AVENA	S		1,76		1,76	1,76
1700000006026368	14-070-021-00018-0001	AVENA	S		1,34		1,34	1,34
1700000006026371	14-009-002-00018-0004	AVENA	S		1,75		1,75	1,75
1700000006026372	14-009-002-00018-0017	AVENA	S		1,65		1,65	1,65
1700000006026375	14-009-002-00018-0005	AVENA	S		1,32		1,32	1,32
1700000006026376	14-009-002-00018-0005	AVENA	S		1,09		1,09	1,09
1700000006026381	14-070-021-00036-0001	AVENA	S		1,21		1,21	1,21
1700000006026382	14-070-021-00037-0001	AVENA	S		0,88		0,88	0,88
1700000006026383	14-070-021-00038-0001	AVENA	S		0,77		0,77	0,77
1700000006026384	14-070-021-00039-0001	AVENA	S		0,68		0,68	0,68
1700000006026385	14-009-002-00018-0004	AVENA	S		1,97		1,97	1,97
1700000006026387	14-070-021-00016-0001	AVENA	S		0,20		0,20	0,20
1700000006026388	14-070-021-00017-0001	AVENA	S		0,57		0,57	0,57
1700000006026390	14-070-021-00058-0010	AVENA	S		5,85		5,85	5,85

(1) Con incidencias que retienen pago o deniegan el expediente.

(2) Se calcula sobre superficie declarada admisible.

(3) Aplicación del artículo 16 bis del RD 147/2023.

(4) Expediente con algunos recintos de pastos permanentes ubicados en espacios protegidos donde la carga ganadera mínima será 0,1 UGM/ha.

Puede verificar la integridad de una copia de este documento mediante la lectura del código QR adjunto o mediante el acceso a la dirección <https://ws050.juntadeandalucia.es/verificarFirma> indicando el código de VERIFICACIÓN

FIRMADO POR	RAQUEL MARIA ESPIN CRESPO	17/10/2024
VERIFICACIÓN	Pk2jmJDVJQXVSF7B6ESWF6FEMYA9VL	PÁG. 756/3958





INCIDENCIAS

INCIDENCIA DESCRIPCIÓN

- 64 La cuenta bancaria del solicitante no está activada en GIRO.
- 256 Solicitud con recintos no declarados en campaña actual con una reducción por omisión de superficie superior al 3%
CÓDIGO PARA EL PORCENTAJE DE REDUCCIÓN POR OMISIÓN QUE CORRESPONDE A LA SOLICITUD:1
- 74018 Productor que no es agricultor a título principal, según los datos del ejercicio fiscal n-1 y seguridad socia.
- 74053 Importe inferior a 100 Euros
- 86119 Carga ganadera NO cumple con el valor mínimo de 0,2 UGM/ha.
 - Recinto:14-009-002-00018-00015 Cultivo:62000 PASTOS PERMANENTES DE 5 O MAS AÑOS-SIN VARIEDAD Secano Carga Ganadera:0
 - Recinto:14-009-002-00018-00021 Cultivo:62000 PASTOS PERMANENTES DE 5 O MAS AÑOS-SIN VARIEDAD Secano Carga Ganadera:0
 - Recinto:14-070-021-00024-00001 Cultivo:62000 PASTOS PERMANENTES DE 5 O MAS AÑOS-SIN VARIEDAD Secano Carga Ganadera:0
 - Recinto:14-070-021-00036-00002 Cultivo:62000 PASTOS PERMANENTES DE 5 O MAS AÑOS-SIN VARIEDAD Secano Carga Ganadera:0
 - Recinto:14-070-021-00039-00001 Cultivo:20000 BARBECHO TRADICIONAL-SIN VARIEDAD Secano Carga Ganadera:0
 - Recinto:14-070-021-00058-00001 Cultivo:62000 PASTOS PERMANENTES DE 5 O MAS AÑOS-SIN VARIEDAD Secano Carga Ganadera:0
 - Recinto:14-070-021-00212-00004 Cultivo:62000 PASTOS PERMANENTES DE 5 O MAS AÑOS-SIN VARIEDAD Secano Carga Ganadera:0
- 86121 Recinto superficie forrajera que no realiza la actividad de producción de pastoreo.
 - Recinto:14-009-002-00018-00015 Cultivo:62000 PASTOS PERMANENTES DE 5 O MAS AÑOS-SIN VARIEDAD Secano Actividad Agraria del recinto:5
 - Recinto:14-009-002-00018-00021 Cultivo:62000 PASTOS PERMANENTES DE 5 O MAS AÑOS-SIN VARIEDAD Secano Actividad Agraria del recinto:5
 - Recinto:14-070-021-00024-00001 Cultivo:62000 PASTOS PERMANENTES DE 5 O MAS AÑOS-SIN VARIEDAD Secano Actividad Agraria del recinto:5
 - Recinto:14-070-021-00036-00002 Cultivo:62000 PASTOS PERMANENTES DE 5 O MAS AÑOS-SIN VARIEDAD Secano Actividad Agraria del recinto:5
 - Recinto:14-070-021-00058-00001 Cultivo:62000 PASTOS PERMANENTES DE 5 O MAS AÑOS-SIN VARIEDAD Secano Actividad Agraria del recinto:5
 - Recinto:14-070-021-00212-00004 Cultivo:62000 PASTOS PERMANENTES DE 5 O MAS AÑOS-SIN VARIEDAD Secano Actividad Agraria del recinto:5
- 86122 Recinto superficie forrajera que realiza la actividad de producción de pastoreo y no declara el o los códigos del Registro de Explotaciones Ganaderas de Andalucía, REGA.
 - Recinto:14-009-002-00018-00015 Cultivo:62000 PASTOS PERMANENTES DE 5 O MAS AÑOS-SIN VARIEDAD Secano
 - Recinto:14-009-002-00018-00021 Cultivo:62000 PASTOS PERMANENTES DE 5 O MAS AÑOS-SIN VARIEDAD Secano
 - Recinto:14-070-021-00024-00001 Cultivo:62000 PASTOS PERMANENTES DE 5 O MAS AÑOS-SIN VARIEDAD Secano
 - Recinto:14-070-021-00036-00002 Cultivo:62000 PASTOS PERMANENTES DE 5 O MAS AÑOS-SIN VARIEDAD Secano
 - Recinto:14-070-021-00039-00001 Cultivo:20000 BARBECHO TRADICIONAL-SIN VARIEDAD Secano
 - Recinto:14-070-021-00058-00001 Cultivo:62000 PASTOS PERMANENTES DE 5 O MAS AÑOS-SIN VARIEDAD Secano
 - Recinto:14-070-021-00212-00004 Cultivo:62000 PASTOS PERMANENTES DE 5 O MAS AÑOS-SIN VARIEDAD Secano
- 86124 Recinto de forrajera para Cálculo de Carga Ganadera que No pertenece a Explotación.
 - Recinto:14-009-002-00018-00015 Cultivo:62000 PASTOS PERMANENTES DE 5 O MAS AÑOS-SIN VARIEDAD Secano
 - Recinto:14-009-002-00018-00021 Cultivo:62000 PASTOS PERMANENTES DE 5 O MAS AÑOS-SIN VARIEDAD Secano
 - Recinto:14-070-021-00024-00001 Cultivo:62000 PASTOS PERMANENTES DE 5 O MAS AÑOS-SIN VARIEDAD Secano
 - Recinto:14-070-021-00036-00002 Cultivo:62000 PASTOS PERMANENTES DE 5 O MAS AÑOS-SIN VARIEDAD Secano
 - Recinto:14-070-021-00039-00001 Cultivo:20000 BARBECHO TRADICIONAL-SIN VARIEDAD Secano
 - Recinto:14-070-021-00058-00001 Cultivo:62000 PASTOS PERMANENTES DE 5 O MAS AÑOS-SIN VARIEDAD Secano
 - Recinto:14-070-021-00212-00004 Cultivo:62000 PASTOS PERMANENTES DE 5 O MAS AÑOS-SIN VARIEDAD Secano

Datos considerados para el Cálculo de la Carga Ganadera del expediente

Superficie determinada para Cálculo Carga Ganadera: 0,00 ha
 Carga Ganadera del Expediente: 0,00 ugm/ha

Incidenias de carga ganadera

INCIDENCIA DESCRIPCIÓN

(1) Con incidencias que retienen pago o deniegan el expediente.
 (2) Se calcula sobre superficie declarada admisible.
 (3) Aplicación del artículo 16 bis del RD 147/2023.
 (4) Expediente con algunos recintos de pastos permanentes ubicados en espacios protegidos donde la carga ganadera mínima será 0,1 UGM/ha.

Puede verificar la integridad de una copia de este documento mediante la lectura del código QR adjunto o mediante el acceso a la dirección <https://ws050.juntadeandalucia.es/verificarFirma> indicando el código de VERIFICACIÓN

FIRMADO POR	RAQUEL MARIA ESPIN CRESPO	17/10/2024
VERIFICACIÓN	Pk2jmJDVJQXVSF7B6ESWF6FEMYA9VL	PÁG. 757/3958





86122	Recinto superficie forrajera que realiza la actividad de producción de pastoreo y no declara el o los códigos del Registro de Explotaciones Ganaderas de Andalucía, REGA. Recinto:14-070-021-00039-00001 Cultivo:20000 BARBECHO TRADICIONAL-SIN VARIEDAD Secano Recinto:14-070-021-00058-00001 Cultivo:62000 PASTOS PERMANENTES DE 5 O MAS AÑOS-SIN VARIEDAD Secano Recinto:14-009-002-00018-00015 Cultivo:62000 PASTOS PERMANENTES DE 5 O MAS AÑOS-SIN VARIEDAD Secano Recinto:14-070-021-00036-00002 Cultivo:62000 PASTOS PERMANENTES DE 5 O MAS AÑOS-SIN VARIEDAD Secano Recinto:14-070-021-00024-00001 Cultivo:62000 PASTOS PERMANENTES DE 5 O MAS AÑOS-SIN VARIEDAD Secano Recinto:14-009-002-00018-00021 Cultivo:62000 PASTOS PERMANENTES DE 5 O MAS AÑOS-SIN VARIEDAD Secano Recinto:14-070-021-00212-00004 Cultivo:62000 PASTOS PERMANENTES DE 5 O MAS AÑOS-SIN VARIEDAD Secano
86124	Recinto de forrajera para Cálculo de Carga Ganadera que No pertenece a Explotación. Recinto:14-070-021-00039-00001 Cultivo:20000 BARBECHO TRADICIONAL-SIN VARIEDAD Secano Recinto:14-070-021-00058-00001 Cultivo:62000 PASTOS PERMANENTES DE 5 O MAS AÑOS-SIN VARIEDAD Secano Recinto:14-009-002-00018-00015 Cultivo:62000 PASTOS PERMANENTES DE 5 O MAS AÑOS-SIN VARIEDAD Secano Recinto:14-070-021-00036-00002 Cultivo:62000 PASTOS PERMANENTES DE 5 O MAS AÑOS-SIN VARIEDAD Secano Recinto:14-070-021-00024-00001 Cultivo:62000 PASTOS PERMANENTES DE 5 O MAS AÑOS-SIN VARIEDAD Secano Recinto:14-009-002-00018-00021 Cultivo:62000 PASTOS PERMANENTES DE 5 O MAS AÑOS-SIN VARIEDAD Secano Recinto:14-070-021-00212-00004 Cultivo:62000 PASTOS PERMANENTES DE 5 O MAS AÑOS-SIN VARIEDAD Secano
86128	Recinto de Forrajeras que no ha contabilizado para Carga Ganadera por no tener una explotación válida para el cálculo de la Carga Ganadera Recinto:14-070-021-00039-00001 Cultivo:20 BARBECHO TRADICIONAL- Recinto:14-070-021-00070-00012 Cultivo:62 PASTOS PERMANENTES DE 5 O MAS AÑOS- Recinto:14-070-021-00070-00006 Cultivo:62 PASTOS PERMANENTES DE 5 O MAS AÑOS- Recinto:14-070-021-00058-00001 Cultivo:62 PASTOS PERMANENTES DE 5 O MAS AÑOS- Recinto:14-070-021-00058-00001 Cultivo:62 PASTOS PERMANENTES DE 5 O MAS AÑOS- Recinto:14-009-002-00018-00015 Cultivo:62 PASTOS PERMANENTES DE 5 O MAS AÑOS- Recinto:14-070-021-00039-00003 Cultivo:62 PASTOS PERMANENTES DE 5 O MAS AÑOS- Recinto:14-070-021-00036-00002 Cultivo:62 PASTOS PERMANENTES DE 5 O MAS AÑOS- Recinto:14-070-021-00037-00002 Cultivo:62 PASTOS PERMANENTES DE 5 O MAS AÑOS- Recinto:14-070-021-00032-00003 Cultivo:62 PASTOS PERMANENTES DE 5 O MAS AÑOS- Recinto:14-070-021-00024-00001 Cultivo:62 PASTOS PERMANENTES DE 5 O MAS AÑOS- Recinto:14-070-021-00014-00002 Cultivo:62 PASTOS PERMANENTES DE 5 O MAS AÑOS- Recinto:14-070-021-00212-00002 Cultivo:62 PASTOS PERMANENTES DE 5 O MAS AÑOS- Recinto:14-070-021-00038-00002 Cultivo:62 PASTOS PERMANENTES DE 5 O MAS AÑOS- Recinto:14-070-021-00032-00002 Cultivo:62 PASTOS PERMANENTES DE 5 O MAS AÑOS- Recinto:14-009-002-00018-00021 Cultivo:62 PASTOS PERMANENTES DE 5 O MAS AÑOS- Recinto:14-070-021-00032-00001 Cultivo:62 PASTOS PERMANENTES DE 5 O MAS AÑOS- Recinto:14-009-002-00018-00027 Cultivo:62 PASTOS PERMANENTES DE 5 O MAS AÑOS- Recinto:14-070-021-00212-00004 Cultivo:62 PASTOS PERMANENTES DE 5 O MAS AÑOS-
86132	Recinto superficie forrajera que no realiza la actividad de producción de pastoreo. Recinto:14-070-021-00038-00001 Cultivo:20000 BARBECHO TRADICIONAL-SIN VARIEDAD Secano Recinto:14-070-021-00058-00001 Cultivo:62000 PASTOS PERMANENTES DE 5 O MAS AÑOS-SIN VARIEDAD Secano Recinto:14-070-021-00058-00007 Cultivo:20000 BARBECHO TRADICIONAL-SIN VARIEDAD Secano Recinto:14-009-002-00018-00015 Cultivo:62000 PASTOS PERMANENTES DE 5 O MAS AÑOS-SIN VARIEDAD Secano Recinto:14-070-021-00036-00002 Cultivo:62000 PASTOS PERMANENTES DE 5 O MAS AÑOS-SIN VARIEDAD Secano Recinto:14-070-021-00024-00001 Cultivo:62000 PASTOS PERMANENTES DE 5 O MAS AÑOS-SIN VARIEDAD Secano Recinto:14-009-002-00018-00021 Cultivo:62000 PASTOS PERMANENTES DE 5 O MAS AÑOS-SIN VARIEDAD Secano Recinto:14-070-021-00212-00004 Cultivo:62000 PASTOS PERMANENTES DE 5 O MAS AÑOS-SIN VARIEDAD Secano
86133	Recinto de forrajera No solicitado para Cálculo de Carga Ganadera que No pertenece a Explotación. Recinto:14-070-021-00070-00012 Cultivo:62000 PASTOS PERMANENTES DE 5 O MAS AÑOS-SIN VARIEDAD Secano Recinto:14-070-021-00070-00006 Cultivo:62000 PASTOS PERMANENTES DE 5 O MAS AÑOS-SIN VARIEDAD Secano Recinto:14-070-021-00058-00001 Cultivo:62000 PASTOS PERMANENTES DE 5 O MAS AÑOS-SIN VARIEDAD Secano Recinto:14-070-021-00039-00003 Cultivo:62000 PASTOS PERMANENTES DE 5 O MAS AÑOS-SIN VARIEDAD Secano Recinto:14-070-021-00037-00002 Cultivo:62000 PASTOS PERMANENTES DE 5 O MAS AÑOS-SIN VARIEDAD Secano Recinto:14-070-021-00032-00003 Cultivo:62000 PASTOS PERMANENTES DE 5 O MAS AÑOS-SIN VARIEDAD Secano Recinto:14-070-021-00014-00002 Cultivo:62000 PASTOS PERMANENTES DE 5 O MAS AÑOS-SIN VARIEDAD Secano Recinto:14-070-021-00212-00002 Cultivo:62000 PASTOS PERMANENTES DE 5 O MAS AÑOS-SIN VARIEDAD Secano Recinto:14-070-021-00038-00002 Cultivo:62000 PASTOS PERMANENTES DE 5 O MAS AÑOS-SIN VARIEDAD Secano Recinto:14-070-021-00032-00002 Cultivo:62000 PASTOS PERMANENTES DE 5 O MAS AÑOS-SIN VARIEDAD Secano Recinto:14-070-021-00032-00001 Cultivo:62000 PASTOS PERMANENTES DE 5 O MAS AÑOS-SIN VARIEDAD Secano Recinto:14-009-002-00018-00027 Cultivo:62000 PASTOS PERMANENTES DE 5 O MAS AÑOS-SIN VARIEDAD Secano

(1) Con incidencias que retienen pago o deniegan el expediente.

(2) Se calcula sobre superficie declarada admisible.

(3) Aplicación del artículo 16 bis del RD 147/2023.

(4) Expediente con algunos recintos de pastos permanentes ubicados en espacios protegidos donde la carga ganadera mínima será 0,1 UGM/ha.

Puede verificar la integridad de una copia de este documento mediante la lectura del código QR adjunto o mediante el acceso a la dirección <https://ws050.juntadeandalucia.es/verificarFirma> indicando el código de VERIFICACIÓN

FIRMADO POR	RAQUEL MARIA ESPIN CRESPO	17/10/2024
VERIFICACIÓN	Pk2jmJDVJQXVSF7B6ESWF6FEMYA9VL	PÁG. 758/3958





APELLIDOS Y NOMBRE / RAZÓN SOCIAL

LOPEZ GARCIA FRANCISCO MANUEL

NIF
****8058*

EXPEDIENTE
1147381

RESOLUCIÓN
DENEGACIÓN DE LA AYUDA

DATOS DE MANTENIMIENTO UNIDADES

GRUPO DE PAGO

ZONAS DE LIMITACIONES NATURALES

Sup. Dec. Admisible	Sup. Resuelta	Sobredecl.	% Sobredecl.
0,00	0,00	0,00	0,00

RESUMEN DE PAGOS

	IMPORTE (Euros)			
	RESUELTO	FEADER	MAPA	CAPADR
A pagar	0,00	0,00	0,00	0,00

APLICACIÓN DE REDUCCIONES Y PENALIZACIONES (%)

Criterios de subvencionabilidad (1)	Presentación tardía	Omisión declaración	Condicionidad
100,00	0,00	0,00	0,00

IMPORTE (Euros)

Calculado(2)	Reducción	Penalización	Reducción Penalización (3)	Penalización adicional	Resuelto	FEADER	MAPA	CAPADR
0,00 €	0,00 €	0,00 €	0,00 €	0,00 €	0,00 €	0,00 €	0,00 €	0,00 €
Importe Unitario:	54,00 €	Nuevo Importe Unitario:	0,00 €					

(1) Con incidencias que retienen pago o deniegan el expediente.

(2) Se calcula sobre superficie declarada admisible.

(3) Aplicación del artículo 16 bis del RD 147/2023.

(4) Expediente con algunos recintos de pastos permanentes ubicados en espacios protegidos donde la carga ganadera mínima será 0,1 UGM/ha.

Puede verificar la integridad de una copia de este documento mediante la lectura del código QR adjunto o mediante el acceso a la dirección <https://ws050.juntadeandalucia.es/verificarFirma> indicando el código de VERIFICACIÓN

FIRMADO POR	RAQUEL MARIA ESPIN CRESPO	17/10/2024
VERIFICACIÓN	Pk2jmJDVJQXVSF7B6ESWF6FEMYA9VL	PÁG. 759/3958





RECINTOS PROPUESTOS

REF.	REFERENCIA SIGPAC	CULTIVO	S/R	USO SIGPAC	Sup. Dec. admisible	Sup. Campo	Sup. Determ.	Sup. Resuelta
-918066	14-072-002-00295-0001	TRITICALE	S		0,23		0,23	0,23
-917945	14-072-011-00373-0002	AVENA	S		0,05		0,05	0,05
-917944	14-072-011-00372-0002	AVENA	S		0,17		0,17	0,17
4591563	14-072-011-00375-0001	AVENA	S		0,33		0,33	0,33
4591565	14-072-011-00376-0001	AVENA	S		0,20		0,20	0,20
4591567	14-072-011-00372-0002	AVENA	S		0,57		0,57	0,57
4591602	14-023-016-00127-0001	AVENA	S		0,75		0,75	0,75
4591630	14-072-010-00180-0001	CEBADA	S		0,38		0,38	0,38
4651157	14-072-012-00040-0005	TRITICALE	S		4,91		4,91	4,91
4651158	14-072-001-00248-0001	TRITICALE	S		0,68		0,68	0,68
5216022	14-072-002-00007-0001	CEBADA	S		0,29		0,29	0,29
5216033	14-072-002-00287-0001	TRITICALE	S		0,26		0,26	0,26
5216034	14-072-002-00284-0001	TRITICALE	S		0,96		0,96	0,96
5216035	14-072-002-00288-0001	TRITICALE	S		0,38		0,38	0,38
5216036	14-072-002-00283-0001	TRITICALE	S		0,45		0,45	0,45
5216037	14-072-002-00281-0001	TRITICALE	S		1,00		1,00	1,00
5216038	14-072-002-00289-0001	TRITICALE	S		0,32		0,32	0,32
5216039	14-072-001-00251-0001	TRITICALE	S		0,69		0,69	0,69
5216040	14-072-002-00297-0001	TRITICALE	S		0,33		0,33	0,33
5216041	14-072-002-00294-0001	TRITICALE	S		0,43		0,43	0,43
5216042	14-072-002-00296-0001	TRITICALE	S		0,19		0,19	0,19
5216044	14-072-002-00298-0001	TRITICALE	S		0,26		0,26	0,26
5216049	14-072-002-00307-0002	TRIGO BLANDO	S		0,45		0,45	0,45
5216050	14-072-002-00338-0002	TRIGO BLANDO	S		0,24		0,24	0,24
5216051	14-072-002-00324-0001	TRIGO BLANDO	S		0,48		0,48	0,48
5216052	14-072-002-00242-0001	TRITICALE	S		0,15		0,15	0,15
5216053	14-072-002-00249-0001	TRITICALE	S		0,13		0,13	0,13
5216054	14-072-002-00247-0001	TRITICALE	S		0,35		0,35	0,35
5216060	14-072-002-00156-0001	TRITICALE	S		0,21		0,21	0,21
5216061	14-072-002-00045-0001	CEBADA	S		1,09		1,09	1,09
5216063	14-072-002-00046-0001	CEBADA	S		0,24		0,24	0,24
5216065	14-072-006-00123-0001	TRIGO BLANDO	S		0,72		0,72	0,72
5515368	14-072-002-00259-0001	TRITICALE	S		0,78		0,78	0,78
5515369	14-072-002-00260-0001	TRITICALE	S		0,08		0,08	0,08
5515418	14-072-003-00107-0001	AVENA	S		0,89		0,89	0,89
5515463	14-072-003-00319-0001	AVENA	S		0,03		0,03	0,03
5515464	14-072-003-00261-0001	AVENA	S		0,22		0,22	0,22
5515465	14-072-003-00255-0001	AVENA	S		1,23		1,23	1,23
1700000005992593	14-003-004-00101-0001	BARBECHO TRADICIONAL	S		2,20		2,20	2,20
1700000005992594	14-072-012-00112-0001	TRITICALE	S		0,35		0,35	0,35
1700000005992596	14-072-003-00246-0001	AVENA	S		0,43		0,43	0,43
1700000005992597	14-072-002-00402-0001	TRITICALE	S		0,14		0,14	0,14
1700000005992598	14-072-009-00111-0001	BARBECHO TRADICIONAL	S		2,04		2,04	2,04
1700000005992599	14-072-009-00114-0001	BARBECHO TRADICIONAL	S		0,16		0,16	0,16
1700000005992602	14-072-001-00031-0001	BARBECHO TRADICIONAL	S		0,25		0,25	0,25
1700000005992603	14-072-011-00322-0001	AVENA	S		0,05		0,05	0,05
1700000005992604	14-072-009-00118-0001	BARBECHO TRADICIONAL	S		0,13		0,13	0,13
1700000005992610	14-072-014-00178-0001	AVENA	S		0,55		0,55	0,55
1700000005992611	14-072-014-00179-0001	AVENA	S		0,27		0,27	0,27
1700000005992612	14-072-014-00180-0001	AVENA	S		0,27		0,27	0,27
1700000005992613	14-072-003-00113-0001	AVENA	S		0,22		0,22	0,22
1700000005992615	14-072-009-00240-0001	CEBADA	S		0,44		0,44	0,44

(1) Con incidencias que retienen pago o deniegan el expediente.
 (2) Se calcula sobre superficie declarada admisible.
 (3) Aplicación del artículo 16 bis del RD 147/2023.
 (4) Expediente con algunos recintos de pastos permanentes ubicados en espacios protegidos donde la carga ganadera mínima será 0,1 UGM/ha.

Puede verificar la integridad de una copia de este documento mediante la lectura del código QR adjunto o mediante el acceso a la dirección https://ws050.juntadeandalucia.es/verificarFirma indicando el código de VERIFICACIÓN			
FIRMADO POR	RAQUEL MARIA ESPIN CRESPO	17/10/2024	
VERIFICACIÓN	Pk2jmJDVJQXVSF7B6ESWF6FEMYA9VL	PÁG. 760/3958	



RECINTOS PROPUESTOS

REF.	REFERENCIA SIGPAC	CULTIVO	S/R	USO SIGPAC	Sup. Dec. admisible	Sup. Campo	Sup. Determ.	Sup. Resuelta
170000005992616	14-072-014-00181-0001	AVENA	S		0,54		0,54	0,54
170000005992618	14-072-012-00068-0001	TRITICALE	S		0,46		0,46	0,46
170000005992619	14-072-012-00069-0001	TRITICALE	S		0,42		0,42	0,42
170000005992620	14-072-011-00373-0002	AVENA	S		0,37		0,37	0,37
170000005992621	14-072-011-00370-0001	AVENA	S		0,26		0,26	0,26
170000005992624	14-072-011-00323-0001	AVENA	S		0,44		0,44	0,44
170000005992629	14-072-001-00286-0001	CEBADA	S		0,08		0,08	0,08
170000005992630	14-072-002-00005-0001	CEBADA	S		0,34		0,34	0,34
170000005992632	14-072-005-00422-0001	CEBADA	S		0,70		0,70	0,70
170000005992633	14-072-009-00242-0001	CEBADA	S		0,35		0,35	0,35
170000005992634	14-072-009-00243-0001	CEBADA	S		0,22		0,22	0,22
170000005992635	14-072-009-00244-0001	CEBADA	S		0,20		0,20	0,20
170000005992636	14-072-009-00245-0001	CEBADA	S		0,17		0,17	0,17
170000005992637	14-072-001-00259-0001	TRITICALE	S		0,46		0,46	0,46
170000005992638	14-072-001-00260-0001	TRITICALE	S		0,31		0,31	0,31
170000005992640	14-072-003-00097-0001	AVENA	S		0,32		0,32	0,32
170000005992643	14-072-001-00246-0003	TRITICALE	S		0,26		0,26	0,26
170000005992644	14-072-011-00296-0001	AVENA	S		0,27		0,27	0,27
170000005992646	14-072-012-00116-0001	TRITICALE	S		0,87		0,87	0,87
170000005992648	14-072-002-00008-0001	CEBADA	S		0,41		0,41	0,41
170000005992650	14-072-011-00312-0001	AVENA	S		0,06		0,06	0,06
170000005992651	14-072-001-00045-0001	BARBECHO TRADICIONAL	S		0,64		0,64	0,64
170000005992652	14-072-002-00106-0001	TRITICALE	S		0,07		0,07	0,07
170000005992653	14-072-002-00107-0001	TRITICALE	S		0,14		0,14	0,14
170000005992654	14-072-002-00108-0001	TRITICALE	S		0,80		0,80	0,80
170000005992655	14-072-011-00419-0001	CEBADA	S		1,90		1,90	1,90
170000005992657	14-072-003-00103-0001	AVENA	S		0,51		0,51	0,51
170000005992659	14-072-003-00321-0001	TRANQUILLÓN	S		0,66		0,66	0,66
170000005992660	14-072-003-00003-0001	BARBECHO TRADICIONAL	S		0,06		0,06	0,06
170000005992661	14-072-011-00317-0001	AVENA	S		0,08		0,08	0,08
170000005992663	14-072-009-00248-0001	CEBADA	S		0,86		0,86	0,86
170000005992664	14-072-003-00171-0001	AVENA	S		0,46		0,46	0,46
170000005992665	14-072-003-00173-0001	AVENA	S		0,13		0,13	0,13
170000005992666	14-072-005-00294-0001	CEBADA	S		1,32		1,32	1,32
170000005992667	14-072-003-00178-0001	AVENA	S		0,50		0,50	0,50
170000005992668	14-072-006-00012-0001	AVENA	S		0,14		0,14	0,14
170000005992673	14-072-003-00037-0001	AVENA	S		0,27		0,27	0,27
170000005992675	14-072-003-00044-0001	AVENA	S		0,46		0,46	0,46
170000005992676	14-072-011-00305-0001	AVENA	S		0,27		0,27	0,27
170000005992678	14-072-009-00256-0001	CEBADA	S		0,44		0,44	0,44

INCIDENCIAS

INCIDENCIA DESCRIPCIÓN

- 452 Actividad agraria declarada en un recinto no compatible con el uso PA, PR o PS asignado en SIGPAC para ese recinto.
Recinto:14-072-001-00259-00002 Cultivo:62000 PASTOS PERMANENTES DE 5 O MAS AÑOS-SIN VARIEDAD Secano USO ASIGNADO EN SIGPAC:PR
Recinto:14-072-003-00171-00002 Cultivo:62000 PASTOS PERMANENTES DE 5 O MAS AÑOS-SIN VARIEDAD Secano USO ASIGNADO EN SIGPAC:PR
- 3795 Recinto declarado con una situación de riesgo de abandono.
Recinto:14-003-004-00101-00001 Cultivo: -
Recinto:14-072-003-00003-00001 Cultivo: -
- 74018 Productor que no es agricultor a título principal, según los datos del ejercicio fiscal n-1 y seguridad socia.

(1) Con incidencias que retienen pago o deniegan el expediente.
 (2) Se calcula sobre superficie declarada admisible.
 (3) Aplicación del artículo 16 bis del RD 147/2023.
 (4) Expediente con algunos recintos de pastos permanentes ubicados en espacios protegidos donde la carga ganadera mínima será 0,1 UGM/ha.

Puede verificar la integridad de una copia de este documento mediante la lectura del código QR adjunto o mediante el acceso a la dirección https://ws050.juntadeandalucia.es/verificarFirma indicando el código de VERIFICACIÓN			
FIRMADO POR	RAQUEL MARIA ESPIN CRESPO	17/10/2024	
VERIFICACIÓN	Pk2jmJDVJQXVSF7B6ESWF6FEMYA9VL	PÁG. 761/3958	

Es copia auténtica de documento electrónico



INCIDENCIAS

INCIDENCIA DESCRIPCIÓN

74053	Importe inferior a 100 Euros
86119	Carga ganadera NO cumple con el valor mínimo de 0,2 UGM/ha. Recinto:14-072-001-00259-00002 Cultivo:62000 PASTOS PERMANENTES DE 5 O MAS AÑOS-SIN VARIEDAD Secano Carga Ganadera:0 Recinto:14-072-003-00171-00002 Cultivo:62000 PASTOS PERMANENTES DE 5 O MAS AÑOS-SIN VARIEDAD Secano Carga Ganadera:0
86121	Recinto superficie forrajera que no realiza la actividad de producción de pastoreo. Recinto:14-072-001-00259-00002 Cultivo:62000 PASTOS PERMANENTES DE 5 O MAS AÑOS-SIN VARIEDAD Secano Actividad Agraria del recinto:4 Recinto:14-072-003-00171-00002 Cultivo:62000 PASTOS PERMANENTES DE 5 O MAS AÑOS-SIN VARIEDAD Secano Actividad Agraria del recinto:4
86122	Recinto superficie forrajera que realiza la actividad de producción de pastoreo y no declara el o los códigos del Registro de Explotaciones Ganaderas de Andalucía, REGA. Recinto:14-072-001-00259-00002 Cultivo:62000 PASTOS PERMANENTES DE 5 O MAS AÑOS-SIN VARIEDAD Secano Recinto:14-072-003-00171-00002 Cultivo:62000 PASTOS PERMANENTES DE 5 O MAS AÑOS-SIN VARIEDAD Secano
86124	Recinto de forrajera para Cálculo de Carga Ganadera que No pertenece a Explotación. Recinto:14-072-001-00259-00002 Cultivo:62000 PASTOS PERMANENTES DE 5 O MAS AÑOS-SIN VARIEDAD Secano Recinto:14-072-003-00171-00002 Cultivo:62000 PASTOS PERMANENTES DE 5 O MAS AÑOS-SIN VARIEDAD Secano

Datos considerados para el Cálculo de la Carga Ganadera del expediente

Superficie determinada para Cálculo Carga Ganadera: 0,00 ha
Carga Ganadera del Expediente: 0,00 ugm/ha

Incidencias de carga ganadera

INCIDENCIA DESCRIPCIÓN

452	Actividad agraria declarada en un recinto no compatible con el uso PA, PR o PS asignado en SIGPAC para ese recinto. Recinto:14-072-003-00171-00002 Cultivo:62000 PASTOS PERMANENTES DE 5 O MAS AÑOS-SIN VARIEDAD Secano USO ASIGNADO EN SIGPAC:PR Recinto:14-072-001-00259-00002 Cultivo:62000 PASTOS PERMANENTES DE 5 O MAS AÑOS-SIN VARIEDAD Secano USO ASIGNADO EN SIGPAC:PR
3795	Recinto declarado con una situación de riesgo de abandono. Recinto:14-003-004-00101-00001 Cultivo: - Recinto:14-072-003-00003-00001 Cultivo: -
86122	Recinto superficie forrajera que realiza la actividad de producción de pastoreo y no declara el o los códigos del Registro de Explotaciones Ganaderas de Andalucía, REGA. Recinto:14-072-003-00171-00002 Cultivo:62000 PASTOS PERMANENTES DE 5 O MAS AÑOS-SIN VARIEDAD Secano Recinto:14-072-001-00259-00002 Cultivo:62000 PASTOS PERMANENTES DE 5 O MAS AÑOS-SIN VARIEDAD Secano
86124	Recinto de forrajera para Cálculo de Carga Ganadera que No pertenece a Explotación. Recinto:14-072-003-00171-00002 Cultivo:62000 PASTOS PERMANENTES DE 5 O MAS AÑOS-SIN VARIEDAD Secano Recinto:14-072-001-00259-00002 Cultivo:62000 PASTOS PERMANENTES DE 5 O MAS AÑOS-SIN VARIEDAD Secano
86128	Recinto de Forrajeras que no ha contabilizado para Carga Ganadera por no tener una explotación válida para el cálculo de la Carga Ganadera Recinto:14-072-002-00281-00001 Cultivo:63 PASTOS DE MENOS DE 5 AÑOS- Recinto:14-072-003-00171-00002 Cultivo:62 PASTOS PERMANENTES DE 5 O MAS AÑOS- Recinto:14-072-001-00259-00002 Cultivo:62 PASTOS PERMANENTES DE 5 O MAS AÑOS-
86132	Recinto superficie forrajera que no realiza la actividad de producción de pastoreo. Recinto:14-072-003-00171-00002 Cultivo:62000 PASTOS PERMANENTES DE 5 O MAS AÑOS-SIN VARIEDAD Secano Recinto:14-072-001-00259-00002 Cultivo:62000 PASTOS PERMANENTES DE 5 O MAS AÑOS-SIN VARIEDAD Secano Recinto:14-003-004-00101-00001 Cultivo:20000 BARBECHO TRADICIONAL-SIN VARIEDAD Secano Recinto:14-072-009-00111-00001 Cultivo:20000 BARBECHO TRADICIONAL-SIN VARIEDAD Secano Recinto:14-072-009-00114-00001 Cultivo:20000 BARBECHO TRADICIONAL-SIN VARIEDAD Secano Recinto:14-072-001-00031-00001 Cultivo:20000 BARBECHO TRADICIONAL-SIN VARIEDAD Secano Recinto:14-072-009-00118-00001 Cultivo:20000 BARBECHO TRADICIONAL-SIN VARIEDAD Secano Recinto:14-072-001-00045-00001 Cultivo:20000 BARBECHO TRADICIONAL-SIN VARIEDAD Secano Recinto:14-072-003-00003-00001 Cultivo:20000 BARBECHO TRADICIONAL-SIN VARIEDAD Secano
86133	Recinto de forrajera No solicitado para Cálculo de Carga Ganadera que No pertenece a Explotación.

(1) Con incidencias que retienen pago o deniegan el expediente.

(2) Se calcula sobre superficie declarada admisible.

(3) Aplicación del artículo 16 bis del RD 147/2023.

(4) Expediente con algunos recintos de pastos permanentes ubicados en espacios protegidos donde la carga ganadera mínima será 0,1 UGM/ha.

Puede verificar la integridad de una copia de este documento mediante la lectura del código QR adjunto o mediante el acceso a la dirección <https://ws050.juntadeandalucia.es/verificarFirma> indicando el código de VERIFICACIÓN

FIRMADO POR	RAQUEL MARIA ESPIN CRESPO	17/10/2024
VERIFICACIÓN	Pk2jmJDVJQXVSF7B6ESWF6FEMYA9VL	PÁG. 762/3958





Recinto:14-072-002-00281-00001 Cultivo:63000 PASTOS DE MENOS DE 5 AÑOS-SIN VARIEDAD Secano

(1) Con incidencias que retienen pago o deniegan el expediente.
(2) Se calcula sobre superficie declarada admisible.
(3) Aplicación del artículo 16 bis del RD 147/2023.
(4) Expediente con algunos recintos de pastos permanentes ubicados en espacios protegidos donde la carga ganadera mínima será 0,1 UGM/ha.

Puede verificar la integridad de una copia de este documento mediante la lectura del código QR adjunto o mediante el acceso a la dirección <https://ws050.juntadeandalucia.es/verificarFirma> indicando el código de VERIFICACIÓN

FIRMADO POR	RAQUEL MARIA ESPIN CRESPO	17/10/2024
VERIFICACIÓN	Pk2jmJDVJQXVSF7B6ESWF6FEMYA9VL	PÁG. 763/3958





APELLIDOS Y NOMBRE / RAZÓN SOCIAL

LOPEZ GERMAN CONCEPCION

NIF

***0877*

EXPEDIENTE

1127735

RESOLUCIÓN

DENEGACIÓN DE LA AYUDA

DATOS DE MANTENIMIENTO UNIDADES

GRUPO DE PAGO

ZONAS DE LIMITACIONES NATURALES

Sup. Dec. Admisible

0,00

Sup. Resuelta

0,00

Sobredecl.

0,00

% Sobredecl.

0,00

RESUMEN DE PAGOS

IMPORTE (Euros)

	RESUELTO	FEADER	MAPA	CAPADR
A pagar	0,00	0,00	0,00	0,00

APLICACIÓN DE REDUCCIONES Y PENALIZACIONES (%)

Criterios de subvencionabilidad (1)	Presentación tardía	Omisión declaración	Condicionalidad
100,00	0,00	0,00	0,00

IMPORTE (Euros)

Calculado(2)	Reducción	Penalización	Reducción Penalización (3)	Penalización adicional	Resuelto	FEADER	MAPA	CAPADR
0,00 €	0,00 €	0,00 €	0,00 €	0,00 €	0,00 €	0,00 €	0,00 €	0,00 €
Importe Unitario:	54,00 €	Nuevo Importe Unitario:	0,00 €					

RECINTOS PROPUESTOS

REF.	REFERENCIA SIGPAC	CULTIVO	S/R	USO SIGPAC	Sup. Dec. admisible	Sup. Campo	Sup. Determ.	Sup. Resuelta
-1478555	14-007-028-00018-0001	OLIVAR	R		0,03		0,03	0,03
-1300082	14-007-028-00026-0001	OLIVAR	R		9,37		9,37	9,37
-1300081	14-007-028-00018-0001	OLIVAR	R		0,14		0,14	0,14
-1300080	14-007-028-00018-0001	OLIVAR	R		0,20		0,20	0,20
-1300079	14-007-028-00018-0001	OLIVAR	R		0,10		0,10	0,10
-1300078	14-007-028-00018-0001	OLIVAR	R		0,79		0,79	0,79
-1300077	14-007-028-00018-0001	OLIVAR	R		0,81		0,81	0,81
-1300076	14-007-028-00017-0003	OLIVAR	R		0,01		0,01	0,01
-1300075	14-007-028-00017-0004	OLIVAR	R		0,01		0,01	0,01
-1300074	14-007-028-00017-0003	OLIVAR	R		0,08		0,08	0,08
-1300073	14-007-028-00004-0003	OLIVAR	R		0,03		0,03	0,03
-1300072	14-007-028-00004-0003	OLIVAR	R		0,03		0,03	0,03
-1300071	14-007-028-00004-0003	OLIVAR	R		0,05		0,05	0,05
-1300070	14-007-028-00004-0003	OLIVAR	R		0,05		0,05	0,05
-92400	14-007-035-00043-0003	OLIVAR	S		0,11		0,11	0,11
1700000005693642	14-007-025-00121-0002	OLIVAR	R		0,45		0,45	0,45
1700000005693644	14-007-035-00084-0001	OLIVAR	S		0,02		0,02	0,02
1700000005693645	14-007-035-00084-0001	OLIVAR	S		0,02		0,02	0,02
1700000005693646	14-007-035-00043-0002	OLIVAR	S		0,68		0,68	0,68
1700000005693648	23-003-038-00004-0002	OLIVAR	R		3,54		3,54	3,54
1700000005693651	14-007-028-00018-0001	OLIVAR	R		4,70		4,70	4,70
1700000005693652	14-007-025-00133-0001	OLIVAR	R		0,01		0,01	0,01
1700000005694186	14-007-028-00018-0001	OLIVAR	R		4,83		4,83	4,83

(1) Con incidencias que retienen pago o deniegan el expediente.

(2) Se calcula sobre superficie declarada admisible.

(3) Aplicación del artículo 16 bis del RD 147/2023.

(4) Expediente con algunos recintos de pastos permanentes ubicados en espacios protegidos donde la carga ganadera mínima será 0,1 UGM/ha.

Puede verificar la integridad de una copia de este documento mediante la lectura del código QR adjunto o mediante el acceso a la dirección <https://ws050.juntadeandalucia.es/verificarFirma> indicando el código de VERIFICACIÓN

FIRMADO POR

RAQUEL MARIA ESPIN CRESPO

17/10/2024

VERIFICACIÓN

Pk2jmJDVJQXVSF7B6ESWF6FEMYA9VL

PÁG. 764/3958





INCIDENCIAS

INCIDENCIA DESCRIPCIÓN

2454	Solicitante de intervención 6613 cuyo regimen de afiliacion a la SS no es ni el sistema especial agrario(cuenta ajena) ni autonomo con actividad agraria.
74018	Productor que no es agricultor a título principal, según los datos del ejercicio fiscal n-1 y seguridad socia.
74053	Importe inferior a 100 Euros

(1) Con incidencias que retienen pago o deniegan el expediente.

(2) Se calcula sobre superficie declarada admisible.

(3) Aplicación del artículo 16 bis del RD 147/2023.

(4) Expediente con algunos recintos de pastos permanentes ubicados en espacios protegidos donde la carga ganadera mínima será 0,1 UGM/ha.

Puede verificar la integridad de una copia de este documento mediante la lectura del código QR adjunto o mediante el acceso a la dirección <https://ws050.juntadeandalucia.es/verificarFirma> indicando el código de VERIFICACIÓN

FIRMADO POR	RAQUEL MARIA ESPIN CRESPO	17/10/2024
VERIFICACIÓN	Pk2jmJDVJQXVSF7B6ESWF6FEMYA9VL	PÁG. 765/3958





APELLIDOS Y NOMBRE / RAZÓN SOCIAL

LOPEZ HELIZO ANTONIO

NIF
****5728*

EXPEDIENTE
1232793

RESOLUCIÓN
DENEGACIÓN DE LA AYUDA

DATOS DE MANTENIMIENTO UNIDADES

GRUPO DE PAGO

ZONAS DE LIMITACIONES NATURALES

**Sup. Dec.
Admisible**
0,00

**Sup.
Resuelta**
0,00

Sobredecl.
0,00

% Sobredecl.
0,00

RESUMEN DE PAGOS

	IMPORTE (Euros)			
	<u>RESUELTO</u>	<u>FEADER</u>	<u>MAPA</u>	<u>CAPADR</u>
A pagar	0,00	0,00	0,00	0,00

APLICACIÓN DE REDUCCIONES Y PENALIZACIONES (%)

Crterios de subvencionabilidad (1)	Presentación tardía	Omisión declaración	Condicionadlad
100,00	0,00	0,00	0,00

IMPORTE (Euros)

Calculado(2)	Reducción	Penalización	Reducción Penalización (3)	Penalización adicional	Resuelto	FEADER	MAPA	CAPADR
0,00 €	0,00 €	0,00 €	0,00 €	0,00 €	0,00 €	0,00 €	0,00 €	0,00 €
Importe Unitario:	54,00 €	Nuevo Importe Unitario:	0,00 €					

(1) Con incidencias que retienen pago o deniegan el expediente.

(2) Se calcula sobre superficie declarada admisible.

(3) Aplicación del artículo 16 bis del RD 147/2023.

(4) Expediente con algunos recintos de pastos permanentes ubicados en espacios protegidos donde la carga ganadera mínima será 0,1 UGM/ha.

Puede verificar la integridad de una copia de este documento mediante la lectura del código QR adjunto o mediante el acceso a la dirección <https://ws050.juntadeandalucia.es/verificarFirma> indicando el código de VERIFICACIÓN

FIRMADO POR

RAQUEL MARIA ESPIN CRESPO

17/10/2024

VERIFICACIÓN

Pk2jmJDVJQXVSF7B6ESWF6FEMYA9VL

PÁG. 766/3958





RECINTOS PROPUESTOS

REF.	REFERENCIA SIGPAC	CULTIVO	S/R	USO SIGPAC	Sup. Dec. admisible	Sup. Campo	Sup. Determ.	Sup. Resuelta
-1566138	14-074-066-00159-0001	TRANQUILLÓN	S		0,78		0,78	0,00
-1566137	14-074-066-00160-0001	TRANQUILLÓN	S		0,79		0,79	0,00
-1566132	14-074-066-00162-0001	TRANQUILLÓN	S		1,21		1,21	1,21
-1502942	14-074-051-00001-0001	BARBECHO TRADICIONAL	S		0,08		0,08	0,08
-1502940	14-074-066-00197-0001	BARBECHO TRADICIONAL	S		0,92		0,92	0,92
-1502916	14-074-066-00162-0001	TRANQUILLÓN	S		0,21		0,21	0,21
-1502846	14-074-052-00178-0001	BARBECHO TRADICIONAL	S		0,47		0,47	0,47
-1502807	14-074-051-00356-0001	TRANQUILLÓN	S		1,10		1,10	1,10
-1502734	14-074-066-00285-0001	TRANQUILLÓN	S		0,16		0,16	0,16
-1502731	14-074-051-00047-0001	TRANQUILLÓN	S		0,91		0,91	0,91
-1356405	14-074-065-00160-0001	MELÓN	S		0,05		0,05	0,05
-1356394	14-074-065-00159-0008	BARBECHO TRADICIONAL	R		0,15		0,15	0,15
-1057509	14-074-052-00015-0006	OLIVAR	S		0,43		0,43	0,43
-1057508	14-074-052-00015-0001	BARBECHO TRADICIONAL	S		0,55		0,55	0,55
-1048782	14-074-066-00130-0001	TRANQUILLÓN	S		2,50		2,50	2,50
-1048781	14-074-066-00131-0001	TRANQUILLÓN	S		0,61		0,61	0,61
-1048765	14-074-065-00159-0008	BARBECHO TRADICIONAL	R		0,16		0,16	0,16
-1048623	14-074-051-00399-0001	TRANQUILLÓN	S		0,47		0,47	0,47
-813722	14-074-051-00355-0001	TRANQUILLÓN	S		1,12		1,12	1,12
-813701	14-074-051-00370-0001	BARBECHO TRADICIONAL	S		1,94		1,94	1,94
-813699	14-074-052-00181-0001	BARBECHO TRADICIONAL	S		0,23		0,23	0,23
-813675	14-074-052-00256-0001	TRANQUILLÓN	S		2,14		2,14	2,14
-813639	14-074-051-00092-0001	BARBECHO TRADICIONAL	S		0,03		0,03	0,03
-813632	14-074-066-00175-0001	BARBECHO TRADICIONAL	S		1,12		1,12	1,12
-813627	14-074-066-00263-0001	TRANQUILLÓN	S		0,80		0,80	0,80
-813626	14-074-066-00264-0001	TRANQUILLÓN	S		0,40		0,40	0,40
-813619	14-074-066-00161-0001	TRANQUILLÓN	S		0,92		0,92	0,92
-813596	14-072-005-00339-0001	BARBECHO TRADICIONAL	S		0,03		0,03	0,03
-813595	14-072-004-00212-0001	BARBECHO TRADICIONAL	S		0,51		0,51	0,51
-813580	14-072-004-00075-0002	BARBECHO TRADICIONAL	S		0,98		0,98	0,95
-813579	14-072-004-00072-0002	BARBECHO TRADICIONAL	S		1,24		1,24	1,24
-813565	14-023-017-00056-0001	BARBECHO TRADICIONAL	S		0,42		0,42	0,42
-813564	14-023-017-00061-0001	BARBECHO TRADICIONAL	S		0,40		0,40	0,40
-813563	14-023-017-00060-0001	BARBECHO TRADICIONAL	S		0,75		0,75	0,75
-813562	14-023-017-00057-0001	BARBECHO TRADICIONAL	S		0,69		0,69	0,69
-813561	14-023-017-00059-0001	BARBECHO TRADICIONAL	S		0,20		0,20	0,20
-813560	14-023-017-00058-0001	BARBECHO TRADICIONAL	S		0,25		0,25	0,25
-516374	14-074-052-00112-0002	OLIVAR	S		0,02		0,02	0,02
-516373	14-074-052-00112-0001	BARBECHO TRADICIONAL	S		0,33		0,33	0,33
-516196	14-023-017-00067-0002	BARBECHO TRADICIONAL	S		0,56		0,56	0,56
-516195	14-023-017-00068-0001	BARBECHO TRADICIONAL	S		1,12		1,12	1,12
-516194	14-023-017-00062-0001	BARBECHO TRADICIONAL	S		1,10		1,10	1,10
-516193	14-023-017-00063-0001	BARBECHO TRADICIONAL	S		1,94		1,94	1,94
-516192	14-023-017-00064-0001	BARBECHO TRADICIONAL	S		0,29		0,29	0,29
-516191	14-023-017-00052-0001	BARBECHO TRADICIONAL	S		0,57		0,57	0,57
-516190	14-023-017-00051-0001	BARBECHO TRADICIONAL	S		0,72		0,72	0,72
-516189	14-023-017-00050-0001	BARBECHO TRADICIONAL	S		0,35		0,35	0,35
-516188	14-023-017-00042-0001	BARBECHO TRADICIONAL	S		2,07		2,07	2,07
-516187	14-023-017-00022-0001	BARBECHO TRADICIONAL	S		0,68		0,68	0,68
-516186	14-023-017-00023-0001	BARBECHO TRADICIONAL	S		1,63		1,63	1,63
-516142	14-074-051-00307-0001	GUISANTES	S		0,12		0,12	0,12
-516141	14-074-051-00306-0001	GUISANTES	S		0,12		0,12	0,12

(1) Con incidencias que retienen pago o deniegan el expediente.

(2) Se calcula sobre superficie declarada admisible.

(3) Aplicación del artículo 16 bis del RD 147/2023.

(4) Expediente con algunos recintos de pastos permanentes ubicados en espacios protegidos donde la carga ganadera mínima será 0,1 UGM/ha.

Puede verificar la integridad de una copia de este documento mediante la lectura del código QR adjunto o mediante el acceso a la dirección <https://ws050.juntadeandalucia.es/verificarFirma> indicando el código de VERIFICACIÓN

FIRMADO POR

RAQUEL MARIA ESPIN CRESPO

17/10/2024

VERIFICACIÓN

Pk2jmJDVJQXVSF7B6ESWF6FEMYA9VL

PÁG. 767/3958





RECINTOS PROPUESTOS

REF.	REFERENCIA SIGPAC	CULTIVO	S/R	USO SIGPAC	Sup. Dec. admisible	Sup. Campo	Sup. Determ.	Sup. Resulta
-516140	14-074-051-00305-0001	GUISANTES	S		0,30		0,30	0,30
-516128	14-074-052-00038-0001	TRANQUILLÓN	S		0,67		0,67	0,67
-516108	14-074-051-00254-0001	GUISANTES	S		0,33		0,33	0,33
-516107	14-074-051-00253-0001	GUISANTES	S		0,39		0,39	0,39
-516106	14-074-051-00341-0001	BARBECHO TRADICIONAL	S		0,60		0,60	0,60
-516073	14-074-051-00111-0001	TRANQUILLÓN	S		0,53		0,53	0,53
-516072	14-074-051-00115-0001	TRANQUILLÓN	S		0,19		0,19	0,19
-516071	14-074-051-00116-0001	TRANQUILLÓN	S		0,10		0,10	0,10
-516070	14-074-051-00112-0001	TRANQUILLÓN	S		0,50		0,50	0,50
-516022	14-074-066-00085-0001	TRANQUILLÓN	S		0,28		0,28	0,28
-516021	14-074-066-00086-0001	TRANQUILLÓN	S		0,39		0,39	0,39
-515984	14-074-064-00080-0001	BARBECHO TRADICIONAL	S		2,17		2,17	2,17
4224099	14-074-062-00191-0001	BARBECHO TRADICIONAL	S		4,62		4,62	4,62
4224297	14-074-066-00129-0001	TRANQUILLÓN	S		1,73		1,73	1,73
5530518	14-074-066-00133-0001	TRANQUILLÓN	S		1,38		1,38	1,38
5530547	14-074-066-00260-0001	TRANQUILLÓN	S		1,07		1,07	1,07
5530555	14-074-066-00267-0001	TRANQUILLÓN	S		0,76		0,76	0,76
5530571	14-074-051-00048-0001	TRANQUILLÓN	S		1,08		1,08	1,08
5530572	14-074-066-00286-0001	TRANQUILLÓN	S		0,06		0,06	0,06
6805748	14-074-052-00224-0001	BARBECHO TRADICIONAL	S		0,14		0,14	0,14
6805754	14-074-059-00203-0001	BARBECHO TRADICIONAL	S		1,69		1,69	1,69
170000006417167	14-023-017-00065-0001	BARBECHO TRADICIONAL	S		1,18		1,18	1,18
170000006417171	14-074-052-00035-0001	TRANQUILLÓN	S		0,56		0,56	0,56
170000006417172	14-074-052-00030-0001	TRANQUILLÓN	S		0,68	0,68	0,68	0,68
170000006417175	14-074-065-00159-0005	OLIVAR	R		0,05		0,05	0,05
170000006417176	14-074-063-00042-0001	BARBECHO TRADICIONAL	S		1,24		1,24	1,24
170000006417178	14-074-051-00066-0001	TRANQUILLÓN	S		0,81		0,81	0,81
170000006417179	14-074-051-00049-0001	TRANQUILLÓN	S		0,63		0,63	0,63
170000006417180	14-074-065-00162-0002	TRANQUILLÓN	R		0,81		0,81	0,81
170000006417181	14-023-017-00066-0001	BARBECHO TRADICIONAL	S		0,63		0,63	0,63
170000006417183	14-074-066-00173-0001	BARBECHO TRADICIONAL	S		0,74		0,74	0,74
170000006417184	14-074-066-00174-0001	BARBECHO TRADICIONAL	S		0,35		0,35	0,35
170000006417186	14-074-066-00251-0001	AVENA	S		1,14		1,14	1,14
170000006417187	14-074-051-00125-0001	TRANQUILLÓN	S		0,53		0,53	0,53
170000006417188	14-074-051-00126-0001	TRANQUILLÓN	S		0,73		0,73	0,73
170000006417189	14-074-050-00140-0001	BARBECHO TRADICIONAL	S		4,42		4,42	4,42
170000006417190	14-074-050-00143-0001	BARBECHO TRADICIONAL	S		0,51		0,51	0,51
170000006417191	14-074-051-00089-0001	BARBECHO TRADICIONAL	S		1,80		1,80	1,80
170000006417193	14-074-051-00369-0001	BARBECHO TRADICIONAL	S		1,64		1,64	1,64
170000006417194	14-074-051-00043-0001	TRANQUILLÓN	S		0,77		0,77	0,77
170000006417195	14-074-051-00398-0001	TRANQUILLÓN	S		0,37		0,37	0,37
170000006417196	14-074-052-00175-0001	TRANQUILLÓN	S		1,79		1,79	1,79
170000006417197	14-074-066-00132-0001	TRANQUILLÓN	S		0,76		0,76	0,76
170000006417198	14-074-062-00149-0001	BARBECHO TRADICIONAL	S		0,23		0,23	0,23
170000006417200	14-074-061-00175-0001	BARBECHO TRADICIONAL	S		2,29		2,29	2,29
170000006417201	14-074-052-00139-0001	BARBECHO TRADICIONAL	S		1,00		1,00	1,00
170000006417202	14-074-066-00281-0001	TRANQUILLÓN	S		0,49		0,49	0,49
170000006417203	14-074-066-00265-0001	AVENA	S		0,54		0,54	0,54
170000006417204	14-074-066-00266-0001	AVENA	S		0,95		0,95	0,95
170000006417205	14-074-052-00032-0001	TRANQUILLÓN	S		0,48		0,48	0,48
170000006417206	14-074-065-00160-0001	PATATA	S		0,06		0,06	0,06
170000006417207	14-074-051-00340-0001	BARBECHO TRADICIONAL	S		1,29		1,29	1,29

(1) Con incidencias que retienen pago o deniegan el expediente.
 (2) Se calcula sobre superficie declarada admisible.
 (3) Aplicación del artículo 16 bis del RD 147/2023.
 (4) Expediente con algunos recintos de pastos permanentes ubicados en espacios protegidos donde la carga ganadera mínima será 0,1 UGM/ha.

Puede verificar la integridad de una copia de este documento mediante la lectura del código QR adjunto o mediante el acceso a la dirección https://ws050.juntadeandalucia.es/verificarFirma indicando el código de VERIFICACIÓN			
FIRMADO POR	RAQUEL MARIA ESPIN CRESPO	17/10/2024	
VERIFICACIÓN	Pk2jmJDVJQXVSF7B6ESWF6FEMYA9VL	PÁG. 768/3958	



RECINTOS PROPUESTOS

REF.	REFERENCIA SIGPAC	CULTIVO	S/R	USO SIGPAC	Sup. Dec. admisible	Sup. Campo	Sup. Determ.	Sup. Resulta
170000006417209	14-074-051-00201-0001	TRANQUILLÓN	S		0,36		0,36	0,36

INCIDENCIAS

INCIDENCIA DESCRIPCIÓN

- 242 Recinto pendiente de acreditación de titularidad.
 Recinto:14-074-066-00159-00001 Cultivo:12000 TRANQUILLÓN-SIN VARIEDAD Secano
 Recinto:14-074-066-00160-00001 Cultivo:12000 TRANQUILLÓN-SIN VARIEDAD Secano
- 3790 Recinto declarado inactivo
 Recinto:14-074-066-00160-00001 Cultivo: -
- 3795 Recinto declarado con una situación de riesgo de abandono.
 Recinto:14-072-004-00072-00002 Cultivo: -
 Recinto:14-072-004-00075-00002 Cultivo: -
 Recinto:14-072-004-00212-00001 Cultivo: -
 Recinto:14-074-051-00369-00001 Cultivo: -
 Recinto:14-074-051-00370-00001 Cultivo: -
 Recinto:14-074-052-00015-00001 Cultivo: -
 Recinto:14-074-052-00139-00001 Cultivo: -
 Recinto:14-074-064-00080-00001 Cultivo: -
 Recinto:14-074-066-00173-00001 Cultivo: -
 Recinto:14-074-066-00174-00001 Cultivo: -
 Recinto:14-074-066-00175-00001 Cultivo: -
- 4272 Verifica que las líneas de declaración de las Solicitudes Únicas no tienen solapes con la capa de Retroactividad Gráfica (ambas de la misma campaña) a nivel de expediente/línea de declaración gráfica de la solicitud.
 Recinto:14-072-004-00075-00002 Cultivo: - Agregado de la referencia del recinto.:0 Zona de la referencia del recinto.:0 Superficie solapada.:0,03 Id. Incid.:98193609
- 74018 Productor que no es agricultor a título principal, según los datos del ejercicio fiscal n-1 y seguridad socia.
- 74053 Importe inferior a 100 Euros
- 86119 Carga ganadera NO cumple con el valor mínimo de 0,2 UGM/ha.
 Recinto:14-074-061-00174-00001 Cultivo:62000 PASTOS PERMANENTES DE 5 O MAS AÑOS-SIN VARIEDAD Secano Carga Ganadera:0
- 86122 Recinto superficie forrajera que realiza la actividad de producción de pastoreo y no declara el o los códigos del Registro de Explotaciones Ganaderas de Andalucía, REGA.
 Recinto:14-074-061-00174-00001 Cultivo:62000 PASTOS PERMANENTES DE 5 O MAS AÑOS-SIN VARIEDAD Secano
- 86124 Recinto de forrajera para Cálculo de Carga Ganadera que No pertenece a Explotación.
 Recinto:14-074-061-00174-00001 Cultivo:62000 PASTOS PERMANENTES DE 5 O MAS AÑOS-SIN VARIEDAD Secano

Datos considerados para el Cálculo de la Carga Ganadera del expediente

Superficie determinada para Cálculo Carga Ganadera: 0,00 ha
 Carga Ganadera del Expediente: 0,00 ugm/ha

Incidenias de carga ganadera

INCIDENCIA DESCRIPCIÓN

- 3795 Recinto declarado con una situación de riesgo de abandono.
 Recinto:14-074-052-00015-00001 Cultivo: -
 Recinto:14-074-051-00370-00001 Cultivo: -
 Recinto:14-074-066-00175-00001 Cultivo: -
 Recinto:14-072-004-00212-00001 Cultivo: -
 Recinto:14-072-004-00075-00002 Cultivo: -
 Recinto:14-072-004-00072-00002 Cultivo: -
 Recinto:14-074-064-00080-00001 Cultivo: -
 Recinto:14-074-066-00173-00001 Cultivo: -
 Recinto:14-074-066-00174-00001 Cultivo: -
 Recinto:14-074-051-00369-00001 Cultivo: -

(1) Con incidencias que retienen pago o deniegan el expediente.

(2) Se calcula sobre superficie declarada admisible.

(3) Aplicación del artículo 16 bis del RD 147/2023.

(4) Expediente con algunos recintos de pastos permanentes ubicados en espacios protegidos donde la carga ganadera mínima será 0,1 UGM/ha.

Puede verificar la integridad de una copia de este documento mediante la lectura del código QR adjunto o mediante el acceso a la dirección <https://ws050.juntadeandalucia.es/verificarFirma> indicando el código de VERIFICACIÓN

FIRMADO POR	RAQUEL MARIA ESPIN CRESPO	17/10/2024
VERIFICACIÓN	Pk2jmJDVJQXVSF7B6ESWF6FEMYA9VL	PÁG. 769/3958





	Recinto:14-074-052-00139-00001 Cultivo: -
86122	Recinto superficie forrajera que realiza la actividad de producción de pastoreo y no declara el o los códigos del Registro de Explotaciones Ganaderas de Andalucía, REGA. Recinto:14-074-061-00174-00001 Cultivo:62000 PASTOS PERMANENTES DE 5 O MAS AÑOS-SIN VARIEDAD Secano
86124	Recinto de forrajera para Cálculo de Carga Ganadera que No pertenece a Explotación. Recinto:14-074-061-00174-00001 Cultivo:62000 PASTOS PERMANENTES DE 5 O MAS AÑOS-SIN VARIEDAD Secano
86128	Recinto de Forrajeras que no ha contabilizado para Carga Ganadera por no tener una explotación válida para el cálculo de la Carga Ganadera Recinto:14-074-061-00174-00001 Cultivo:62 PASTOS PERMANENTES DE 5 O MAS AÑOS-
86132	Recinto superficie forrajera que no realiza la actividad de producción de pastoreo. Recinto:14-074-051-00001-00001 Cultivo:20000 BARBECHO TRADICIONAL-SIN VARIEDAD Secano Recinto:14-074-066-00197-00001 Cultivo:20000 BARBECHO TRADICIONAL-SIN VARIEDAD Secano Recinto:14-074-052-00178-00001 Cultivo:20000 BARBECHO TRADICIONAL-SIN VARIEDAD Secano Recinto:14-074-065-00159-00008 Cultivo:20000 BARBECHO TRADICIONAL-SIN VARIEDAD Regadío Recinto:14-074-052-00015-00001 Cultivo:20000 BARBECHO TRADICIONAL-SIN VARIEDAD Secano Recinto:14-074-065-00159-00008 Cultivo:20000 BARBECHO TRADICIONAL-SIN VARIEDAD Regadío Recinto:14-074-051-00370-00001 Cultivo:20000 BARBECHO TRADICIONAL-SIN VARIEDAD Secano Recinto:14-074-052-00181-00001 Cultivo:20000 BARBECHO TRADICIONAL-SIN VARIEDAD Secano Recinto:14-074-051-00092-00001 Cultivo:20000 BARBECHO TRADICIONAL-SIN VARIEDAD Secano Recinto:14-074-066-00175-00001 Cultivo:20000 BARBECHO TRADICIONAL-SIN VARIEDAD Secano Recinto:14-072-005-00339-00001 Cultivo:20000 BARBECHO TRADICIONAL-SIN VARIEDAD Secano Recinto:14-072-004-00212-00001 Cultivo:20000 BARBECHO TRADICIONAL-SIN VARIEDAD Secano Recinto:14-072-004-00075-00002 Cultivo:20000 BARBECHO TRADICIONAL-SIN VARIEDAD Secano Recinto:14-072-004-00072-00002 Cultivo:20000 BARBECHO TRADICIONAL-SIN VARIEDAD Secano Recinto:14-023-017-00056-00001 Cultivo:20000 BARBECHO TRADICIONAL-SIN VARIEDAD Secano Recinto:14-023-017-00061-00001 Cultivo:20000 BARBECHO TRADICIONAL-SIN VARIEDAD Secano Recinto:14-023-017-00060-00001 Cultivo:20000 BARBECHO TRADICIONAL-SIN VARIEDAD Secano Recinto:14-023-017-00057-00001 Cultivo:20000 BARBECHO TRADICIONAL-SIN VARIEDAD Secano Recinto:14-023-017-00059-00001 Cultivo:20000 BARBECHO TRADICIONAL-SIN VARIEDAD Secano Recinto:14-023-017-00058-00001 Cultivo:20000 BARBECHO TRADICIONAL-SIN VARIEDAD Secano Recinto:14-074-052-00112-00001 Cultivo:20000 BARBECHO TRADICIONAL-SIN VARIEDAD Secano Recinto:14-023-017-00067-00002 Cultivo:20000 BARBECHO TRADICIONAL-SIN VARIEDAD Secano Recinto:14-023-017-00068-00001 Cultivo:20000 BARBECHO TRADICIONAL-SIN VARIEDAD Secano Recinto:14-023-017-00062-00001 Cultivo:20000 BARBECHO TRADICIONAL-SIN VARIEDAD Secano Recinto:14-023-017-00063-00001 Cultivo:20000 BARBECHO TRADICIONAL-SIN VARIEDAD Secano Recinto:14-023-017-00064-00001 Cultivo:20000 BARBECHO TRADICIONAL-SIN VARIEDAD Secano Recinto:14-023-017-00052-00001 Cultivo:20000 BARBECHO TRADICIONAL-SIN VARIEDAD Secano Recinto:14-023-017-00051-00001 Cultivo:20000 BARBECHO TRADICIONAL-SIN VARIEDAD Secano Recinto:14-023-017-00050-00001 Cultivo:20000 BARBECHO TRADICIONAL-SIN VARIEDAD Secano Recinto:14-023-017-00042-00001 Cultivo:20000 BARBECHO TRADICIONAL-SIN VARIEDAD Secano Recinto:14-023-017-00022-00001 Cultivo:20000 BARBECHO TRADICIONAL-SIN VARIEDAD Secano Recinto:14-023-017-00023-00001 Cultivo:20000 BARBECHO TRADICIONAL-SIN VARIEDAD Secano Recinto:14-074-051-00341-00001 Cultivo:20000 BARBECHO TRADICIONAL-SIN VARIEDAD Secano Recinto:14-074-064-00080-00001 Cultivo:20000 BARBECHO TRADICIONAL-SIN VARIEDAD Secano Recinto:14-074-062-00191-00001 Cultivo:20000 BARBECHO TRADICIONAL-SIN VARIEDAD Secano Recinto:14-074-052-00224-00001 Cultivo:20000 BARBECHO TRADICIONAL-SIN VARIEDAD Secano Recinto:14-074-059-00203-00001 Cultivo:20000 BARBECHO TRADICIONAL-SIN VARIEDAD Secano Recinto:14-023-017-00065-00001 Cultivo:20000 BARBECHO TRADICIONAL-SIN VARIEDAD Secano Recinto:14-074-063-00042-00001 Cultivo:20000 BARBECHO TRADICIONAL-SIN VARIEDAD Secano Recinto:14-023-017-00066-00001 Cultivo:20000 BARBECHO TRADICIONAL-SIN VARIEDAD Secano Recinto:14-074-066-00173-00001 Cultivo:20000 BARBECHO TRADICIONAL-SIN VARIEDAD Secano Recinto:14-074-066-00174-00001 Cultivo:20000 BARBECHO TRADICIONAL-SIN VARIEDAD Secano Recinto:14-074-050-00140-00001 Cultivo:20000 BARBECHO TRADICIONAL-SIN VARIEDAD Secano Recinto:14-074-050-00143-00001 Cultivo:20000 BARBECHO TRADICIONAL-SIN VARIEDAD Secano Recinto:14-074-051-00089-00001 Cultivo:20000 BARBECHO TRADICIONAL-SIN VARIEDAD Secano Recinto:14-074-051-00369-00001 Cultivo:20000 BARBECHO TRADICIONAL-SIN VARIEDAD Secano Recinto:14-074-062-00149-00001 Cultivo:20000 BARBECHO TRADICIONAL-SIN VARIEDAD Secano Recinto:14-074-061-00175-00001 Cultivo:20000 BARBECHO TRADICIONAL-SIN VARIEDAD Secano Recinto:14-074-052-00139-00001 Cultivo:20000 BARBECHO TRADICIONAL-SIN VARIEDAD Secano Recinto:14-074-051-00340-00001 Cultivo:20000 BARBECHO TRADICIONAL-SIN VARIEDAD Secano

(1) Con incidencias que retienen pago o deniegan el expediente.

(2) Se calcula sobre superficie declarada admisible.

(3) Aplicación del artículo 16 bis del RD 147/2023.

(4) Expediente con algunos recintos de pastos permanentes ubicados en espacios protegidos donde la carga ganadera mínima será 0,1 UGM/ha.

Puede verificar la integridad de una copia de este documento mediante la lectura del código QR adjunto o mediante el acceso a la dirección <https://ws050.juntadeandalucia.es/verificarFirma> indicando el código de VERIFICACIÓN

FIRMADO POR	RAQUEL MARIA ESPIN CRESPO	17/10/2024	
VERIFICACIÓN	Pk2jmJDVJQXVSF7B6ESWF6FEMYA9VL	PÁG. 770/3958	



APELLIDOS Y NOMBRE / RAZÓN SOCIAL

LOPEZ JIMÉNEZ ÁLVARO

NIF

****3828*

EXPEDIENTE

1227343

RESOLUCIÓN

DENEGACIÓN DE LA AYUDA

DATOS DE MANTENIMIENTO UNIDADES

GRUPO DE PAGO

ZONAS DE LIMITACIONES NATURALES

Sup. Dec. Admisible

0,00

Sup. Resuelta

0,00

Sobredecl.

0,00

% Sobredecl.

0,00

RESUMEN DE PAGOS

IMPORTE (Euros)

	<u>RESUELTO</u>	<u>FEADER</u>	<u>MAPA</u>	<u>CAPADR</u>
A pagar	0,00	0,00	0,00	0,00

APLICACIÓN DE REDUCCIONES Y PENALIZACIONES (%)

Criterios de subvencionabilidad (1)	Presentación tardía	Omisión declaración	Condicionidad
100,00	0,00	0,00	0,00

IMPORTE (Euros)

Calculado(2)	Reducción	Penalización	Reducción Penalización (3)	Penalización adicional	Resuelto	FEADER	MAPA	CAPADR
0,00 €	0,00 €	0,00 €	0,00 €	0,00 €	0,00 €	0,00 €	0,00 €	0,00 €
Importe Unitario:	54,00 €	Nuevo Importe Unitario:	0,00 €					

(1) Con incidencias que retienen pago o deniegan el expediente.

(2) Se calcula sobre superficie declarada admisible.

(3) Aplicación del artículo 16 bis del RD 147/2023.

(4) Expediente con algunos recintos de pastos permanentes ubicados en espacios protegidos donde la carga ganadera mínima será 0,1 UGM/ha.

Puede verificar la integridad de una copia de este documento mediante la lectura del código QR adjunto o mediante el acceso a la dirección <https://ws050.juntadeandalucia.es/verificarFirma> indicando el código de VERIFICACIÓN

FIRMADO POR	RAQUEL MARIA ESPIN CRESPO	17/10/2024	
VERIFICACIÓN	Pk2jmJDVJQXVSF7B6ESWF6FEMYA9VL	PÁG. 771/3958	



INCIDENCIAS

INCIDENCIA DESCRIPCIÓN

74053	Importe inferior a 100 Euros
86119	Carga ganadera NO cumple con el valor mínimo de 0,2 UGM/ha. Recinto:14-029-050-00001-00008 Cultivo:63000 PASTOS DE MENOS DE 5 AÑOS-SIN VARIEDAD Secano Carga Ganadera:0,11 Recinto:14-029-050-00001-00009 Cultivo:63000 PASTOS DE MENOS DE 5 AÑOS-SIN VARIEDAD Secano Carga Ganadera:0,11 Recinto:14-029-050-00001-00010 Cultivo:62000 PASTOS PERMANENTES DE 5 O MAS AÑOS-SIN VARIEDAD Secano Carga Ganadera:0,11 Recinto:14-029-050-00001-00015 Cultivo:62000 PASTOS PERMANENTES DE 5 O MAS AÑOS-SIN VARIEDAD Secano Carga Ganadera:0,11 Recinto:14-029-050-00001-00017 Cultivo:63000 PASTOS DE MENOS DE 5 AÑOS-SIN VARIEDAD Secano Carga Ganadera:0,11 Recinto:14-029-050-00001-00040 Cultivo:62000 PASTOS PERMANENTES DE 5 O MAS AÑOS-SIN VARIEDAD Secano Carga Ganadera:0,11 Recinto:14-029-050-00001-00041 Cultivo:62000 PASTOS PERMANENTES DE 5 O MAS AÑOS-SIN VARIEDAD Secano Carga Ganadera:0,11 Recinto:14-029-050-00001-00042 Cultivo:62000 PASTOS PERMANENTES DE 5 O MAS AÑOS-SIN VARIEDAD Secano Carga Ganadera:0,11 Recinto:14-029-050-00001-00043 Cultivo:62000 PASTOS PERMANENTES DE 5 O MAS AÑOS-SIN VARIEDAD Secano Carga Ganadera:0,11 Recinto:14-029-050-00001-00044 Cultivo:62000 PASTOS PERMANENTES DE 5 O MAS AÑOS-SIN VARIEDAD Secano Carga Ganadera:0,11 Recinto:14-029-050-00001-00045 Cultivo:62000 PASTOS PERMANENTES DE 5 O MAS AÑOS-SIN VARIEDAD Secano Carga Ganadera:0,11 Recinto:14-029-050-00001-00046 Cultivo:62000 PASTOS PERMANENTES DE 5 O MAS AÑOS-SIN VARIEDAD Secano Carga Ganadera:0,11 Recinto:14-029-050-00001-00047 Cultivo:62000 PASTOS PERMANENTES DE 5 O MAS AÑOS-SIN VARIEDAD Secano Carga Ganadera:0,11 Recinto:14-029-050-00001-00050 Cultivo:62000 PASTOS PERMANENTES DE 5 O MAS AÑOS-SIN VARIEDAD Secano Carga Ganadera:0,11 Recinto:14-029-050-00001-00051 Cultivo:62000 PASTOS PERMANENTES DE 5 O MAS AÑOS-SIN VARIEDAD Secano Carga Ganadera:0,11 Recinto:14-029-050-00001-00054 Cultivo:62000 PASTOS PERMANENTES DE 5 O MAS AÑOS-SIN VARIEDAD Secano Carga Ganadera:0,11 Recinto:14-029-050-00001-00055 Cultivo:62000 PASTOS PERMANENTES DE 5 O MAS AÑOS-SIN VARIEDAD Secano Carga Ganadera:0,11 Recinto:14-029-050-00001-00056 Cultivo:62000 PASTOS PERMANENTES DE 5 O MAS AÑOS-SIN VARIEDAD Secano Carga Ganadera:0,11 Recinto:14-029-050-00001-00058 Cultivo:62000 PASTOS PERMANENTES DE 5 O MAS AÑOS-SIN VARIEDAD Secano Carga Ganadera:0,11 Recinto:14-029-050-00001-00067 Cultivo:63000 PASTOS DE MENOS DE 5 AÑOS-SIN VARIEDAD Secano Carga Ganadera:0,11 Recinto:14-029-050-00001-00071 Cultivo:63000 PASTOS DE MENOS DE 5 AÑOS-SIN VARIEDAD Secano Carga Ganadera:0,11 Recinto:14-029-050-00001-00072 Cultivo:63000 PASTOS DE MENOS DE 5 AÑOS-SIN VARIEDAD Secano Carga Ganadera:0,11 Recinto:14-029-050-00001-00073 Cultivo:63000 PASTOS DE MENOS DE 5 AÑOS-SIN VARIEDAD Secano Carga Ganadera:0,11 Recinto:14-029-050-00001-00074 Cultivo:63000 PASTOS DE MENOS DE 5 AÑOS-SIN VARIEDAD Secano Carga Ganadera:0,11 Recinto:14-029-050-00001-00078 Cultivo:62000 PASTOS PERMANENTES DE 5 O MAS AÑOS-SIN VARIEDAD Secano Carga Ganadera:0,11 Recinto:14-029-050-00001-00092 Cultivo:62000 PASTOS PERMANENTES DE 5 O MAS AÑOS-SIN VARIEDAD Secano Carga Ganadera:0,11 Recinto:14-029-050-00001-00093 Cultivo:62000 PASTOS PERMANENTES DE 5 O MAS AÑOS-SIN VARIEDAD Secano Carga Ganadera:0,11 Recinto:14-029-050-00001-00094 Cultivo:62000 PASTOS PERMANENTES DE 5 O MAS AÑOS-SIN VARIEDAD Secano Carga Ganadera:0,11 Recinto:14-029-050-00001-00099 Cultivo:62000 PASTOS PERMANENTES DE 5 O MAS AÑOS-SIN VARIEDAD Secano Carga Ganadera:0,11 Recinto:14-029-050-00001-00105 Cultivo:62000 PASTOS PERMANENTES DE 5 O MAS AÑOS-SIN VARIEDAD Secano Carga Ganadera:0,11 Recinto:14-029-050-00001-00106 Cultivo:62000 PASTOS PERMANENTES DE 5 O MAS AÑOS-SIN VARIEDAD Secano Carga Ganadera:0,11 Recinto:14-029-050-00001-00107 Cultivo:63000 PASTOS DE MENOS DE 5 AÑOS-SIN VARIEDAD Secano Carga Ganadera:0,11 Recinto:14-029-050-00001-00108 Cultivo:63000 PASTOS DE MENOS DE 5 AÑOS-SIN VARIEDAD Secano Carga Ganadera:0,11 Recinto:14-029-050-00001-00109 Cultivo:62000 PASTOS PERMANENTES DE 5 O MAS AÑOS-SIN VARIEDAD Secano Carga Ganadera:0,11 Recinto:14-029-050-00001-00110 Cultivo:63000 PASTOS DE MENOS DE 5 AÑOS-SIN VARIEDAD Secano Carga Ganadera:0,11 Recinto:14-029-050-00001-00111 Cultivo:62000 PASTOS PERMANENTES DE 5 O MAS AÑOS-SIN VARIEDAD Secano Carga Ganadera:0,11

(1) Con incidencias que retienen pago o deniegan el expediente.

(2) Se calcula sobre superficie declarada admisible.

(3) Aplicación del artículo 16 bis del RD 147/2023.

(4) Expediente con algunos recintos de pastos permanentes ubicados en espacios protegidos donde la carga ganadera mínima será 0,1 UGM/ha.

Puede verificar la integridad de una copia de este documento mediante la lectura del código QR adjunto o mediante el acceso a la dirección <https://ws050.juntadeandalucia.es/verificarFirma> indicando el código de VERIFICACIÓN

FIRMADO POR	RAQUEL MARIA ESPIN CRESPO	17/10/2024
VERIFICACIÓN	Pk2jmJDVJQXVSF7B6ESWF6FEMYA9VL	PÁG. 772/3958





INCIDENCIAS

INCIDENCIA DESCRIPCIÓN

Recinto:14-029-050-00001-00112	Cultivo:62000	PASTOS PERMANENTES DE 5 O MAS AÑOS-SIN VARIEDAD	Secano	Carga Ganadera:0,11
Recinto:14-029-050-00001-00113	Cultivo:62000	PASTOS PERMANENTES DE 5 O MAS AÑOS-SIN VARIEDAD	Secano	Carga Ganadera:0,11
Recinto:14-029-050-00001-00114	Cultivo:63000	PASTOS DE MENOS DE 5 AÑOS-SIN VARIEDAD	Secano	Carga Ganadera:0,11
Recinto:14-029-050-00001-00115	Cultivo:63000	PASTOS DE MENOS DE 5 AÑOS-SIN VARIEDAD	Secano	Carga Ganadera:0,11
Recinto:14-029-050-00001-00116	Cultivo:63000	PASTOS DE MENOS DE 5 AÑOS-SIN VARIEDAD	Secano	Carga Ganadera:0,11
Recinto:14-029-050-00001-00118	Cultivo:63000	PASTOS DE MENOS DE 5 AÑOS-SIN VARIEDAD	Secano	Carga Ganadera:0,11
Recinto:14-029-050-00001-00119	Cultivo:63000	PASTOS DE MENOS DE 5 AÑOS-SIN VARIEDAD	Secano	Carga Ganadera:0,11
Recinto:14-029-050-00001-00120	Cultivo:63000	PASTOS DE MENOS DE 5 AÑOS-SIN VARIEDAD	Secano	Carga Ganadera:0,11
Recinto:14-029-050-00001-00121	Cultivo:63000	PASTOS DE MENOS DE 5 AÑOS-SIN VARIEDAD	Secano	Carga Ganadera:0,11
Recinto:14-029-050-00001-00122	Cultivo:63000	PASTOS DE MENOS DE 5 AÑOS-SIN VARIEDAD	Secano	Carga Ganadera:0,11
Recinto:14-029-050-00001-00123	Cultivo:62000	PASTOS PERMANENTES DE 5 O MAS AÑOS-SIN VARIEDAD	Secano	Carga Ganadera:0,11
Recinto:14-029-050-00001-00124	Cultivo:63000	PASTOS DE MENOS DE 5 AÑOS-SIN VARIEDAD	Secano	Carga Ganadera:0,11
Recinto:14-029-050-00001-00131	Cultivo:62000	PASTOS PERMANENTES DE 5 O MAS AÑOS-SIN VARIEDAD	Secano	Carga Ganadera:0,11
Recinto:14-029-050-00001-00132	Cultivo:62000	PASTOS PERMANENTES DE 5 O MAS AÑOS-SIN VARIEDAD	Secano	Carga Ganadera:0,11
Recinto:14-029-050-00001-00134	Cultivo:63000	PASTOS DE MENOS DE 5 AÑOS-SIN VARIEDAD	Secano	Carga Ganadera:0,11
Recinto:14-029-050-00001-00135	Cultivo:63000	PASTOS DE MENOS DE 5 AÑOS-SIN VARIEDAD	Secano	Carga Ganadera:0,11
Recinto:14-029-050-00001-00137	Cultivo:63000	PASTOS DE MENOS DE 5 AÑOS-SIN VARIEDAD	Secano	Carga Ganadera:0,11
Recinto:14-029-050-00001-00138	Cultivo:63000	PASTOS DE MENOS DE 5 AÑOS-SIN VARIEDAD	Secano	Carga Ganadera:0,11
Recinto:14-029-050-00001-00139	Cultivo:63000	PASTOS DE MENOS DE 5 AÑOS-SIN VARIEDAD	Secano	Carga Ganadera:0,11
Recinto:14-029-050-00001-00140	Cultivo:63000	PASTOS DE MENOS DE 5 AÑOS-SIN VARIEDAD	Secano	Carga Ganadera:0,11
Recinto:14-029-050-00001-00141	Cultivo:62000	PASTOS PERMANENTES DE 5 O MAS AÑOS-SIN VARIEDAD	Secano	Carga Ganadera:0,11
Recinto:14-029-050-00001-00143	Cultivo:63000	PASTOS DE MENOS DE 5 AÑOS-SIN VARIEDAD	Secano	Carga Ganadera:0,11
Recinto:14-029-050-00002-00005	Cultivo:63000	PASTOS DE MENOS DE 5 AÑOS-SIN VARIEDAD	Secano	Carga Ganadera:0,11
Recinto:14-029-050-00002-00010	Cultivo:63000	PASTOS DE MENOS DE 5 AÑOS-SIN VARIEDAD	Secano	Carga Ganadera:0,11

Datos considerados para el Cálculo de la Carga Ganadera del expediente

Superficie determinada para Cálculo Carga Ganadera: 361,06 ha

Carga Ganadera del Expediente: 0,11 ugm/ha

Explotación	Especie	Ugm Calculada para CG
ES140290001272	OVINA	41,43

Recintos Determinados para el Cálculo de Garga Ganadera

REF.	REFERENCIA SIGPAC	CULTIVO	DESCRIPCIÓN CULTIVO	S/R	SUP. RESUELTA (ha)
-1365739	14-029-050-00001-00009	63000	PASTOS DE MENOS DE 5 AÑOS-SIN VARIEDAD	S	4,06
-909282	14-029-050-00001-00143	63000	PASTOS DE MENOS DE 5 AÑOS-SIN VARIEDAD	S	0,01
-909281	14-029-050-00001-00141	62000	PASTOS PERMANENTES DE 5 O MAS AÑOS-SIN VARIEDAD	S	0,14
-909280	14-029-050-00001-00140	63000	PASTOS DE MENOS DE 5 AÑOS-SIN VARIEDAD	S	0,11
-909279	14-029-050-00001-00139	63000	PASTOS DE MENOS DE 5 AÑOS-SIN VARIEDAD	S	0,17
-909278	14-029-050-00001-00138	63000	PASTOS DE MENOS DE 5 AÑOS-SIN VARIEDAD	S	0,34
-909277	14-029-050-00001-00137	63000	PASTOS DE MENOS DE 5 AÑOS-SIN VARIEDAD	S	0,06
-909276	14-029-050-00001-00135	63000	PASTOS DE MENOS DE 5 AÑOS-SIN VARIEDAD	S	0,05
-909275	14-029-050-00001-00134	63000	PASTOS DE MENOS DE 5 AÑOS-SIN VARIEDAD	S	1,00
-909274	14-029-050-00001-00132	62000	PASTOS PERMANENTES DE 5 O MAS AÑOS-SIN VARIEDAD	S	0,07
-909273	14-029-050-00001-00131	62000	PASTOS PERMANENTES DE 5 O MAS AÑOS-SIN VARIEDAD	S	0,06
-471426	14-029-050-00001-00017	63000	PASTOS DE MENOS DE 5 AÑOS-SIN VARIEDAD	S	2,13
-471413	14-029-050-00001-00009	63000	PASTOS DE MENOS DE 5 AÑOS-SIN VARIEDAD	S	14,38

(1) Con incidencias que retienen pago o deniegan el expediente.

(2) Se calcula sobre superficie declarada admisible.

(3) Aplicación del artículo 16 bis del RD 147/2023.

(4) Expediente con algunos recintos de pastos permanentes ubicados en espacios protegidos donde la carga ganadera mínima será 0,1 UGM/ha.

Puede verificar la integridad de una copia de este documento mediante la lectura del código QR adjunto o mediante el acceso a la dirección <https://ws050.juntadeandalucia.es/verificarFirma> indicando el código de VERIFICACIÓN

FIRMADO POR	RAQUEL MARIA ESPIN CRESPO	17/10/2024
VERIFICACIÓN	Pk2jmJDVJQXVSF7B6ESWF6FEMYA9VL	PÁG. 773/3958





Recintos Determinados para el Cálculo de Garga Ganadera

REF.	REFERENCIA SIGPAC	CULTIVO	DESCRIPCIÓN CULTIVO	S/R	SUP. RESUELTA (ha)
-177062	14-029-050-00001-00009	63000	PASTOS DE MENOS DE 5 AÑOS-SIN VARIEDAD	S	0,82
4220616	14-029-050-00001-00071	63000	PASTOS DE MENOS DE 5 AÑOS-SIN VARIEDAD	S	7,76
4220617	14-029-050-00001-00115	63000	PASTOS DE MENOS DE 5 AÑOS-SIN VARIEDAD	S	0,33
4220618	14-029-050-00001-00108	63000	PASTOS DE MENOS DE 5 AÑOS-SIN VARIEDAD	S	0,93
4220619	14-029-050-00001-00072	63000	PASTOS DE MENOS DE 5 AÑOS-SIN VARIEDAD	S	2,78
4220620	14-029-050-00001-00067	63000	PASTOS DE MENOS DE 5 AÑOS-SIN VARIEDAD	S	3,52
4220621	14-029-050-00001-00009	63000	PASTOS DE MENOS DE 5 AÑOS-SIN VARIEDAD	S	15,89
4220622	14-029-050-00001-00073	63000	PASTOS DE MENOS DE 5 AÑOS-SIN VARIEDAD	S	31,95
4220752	14-029-050-00001-00120	63000	PASTOS DE MENOS DE 5 AÑOS-SIN VARIEDAD	S	6,34
4220753	14-029-050-00001-00112	62000	PASTOS PERMANENTES DE 5 O MAS AÑOS-SIN VARIEDAD	S	0,27
4220754	14-029-050-00001-00114	63000	PASTOS DE MENOS DE 5 AÑOS-SIN VARIEDAD	S	0,97
4220755	14-029-050-00001-00106	62000	PASTOS PERMANENTES DE 5 O MAS AÑOS-SIN VARIEDAD	S	10,53
4220756	14-029-050-00001-00118	63000	PASTOS DE MENOS DE 5 AÑOS-SIN VARIEDAD	S	8,95
4220757	14-029-050-00001-00116	63000	PASTOS DE MENOS DE 5 AÑOS-SIN VARIEDAD	S	5,12
4220758	14-029-050-00001-00113	62000	PASTOS PERMANENTES DE 5 O MAS AÑOS-SIN VARIEDAD	S	2,13
4220759	14-029-050-00001-00122	63000	PASTOS DE MENOS DE 5 AÑOS-SIN VARIEDAD	S	8,16
4220760	14-029-050-00001-00119	63000	PASTOS DE MENOS DE 5 AÑOS-SIN VARIEDAD	S	0,63
4220761	14-029-050-00001-00121	63000	PASTOS DE MENOS DE 5 AÑOS-SIN VARIEDAD	S	0,71
4220762	14-029-050-00001-00107	63000	PASTOS DE MENOS DE 5 AÑOS-SIN VARIEDAD	S	0,44
4220763	14-029-050-00001-00123	62000	PASTOS PERMANENTES DE 5 O MAS AÑOS-SIN VARIEDAD	S	0,12
4220764	14-029-050-00001-00008	63000	PASTOS DE MENOS DE 5 AÑOS-SIN VARIEDAD	S	6,55
4220765	14-029-050-00001-00110	63000	PASTOS DE MENOS DE 5 AÑOS-SIN VARIEDAD	S	1,15
4220766	14-029-050-00001-00015	62000	PASTOS PERMANENTES DE 5 O MAS AÑOS-SIN VARIEDAD	S	8,20
4220767	14-029-050-00001-00074	63000	PASTOS DE MENOS DE 5 AÑOS-SIN VARIEDAD	S	0,52
4220768	14-029-050-00001-00124	63000	PASTOS DE MENOS DE 5 AÑOS-SIN VARIEDAD	S	1,83
4220817	14-029-050-00001-00092	62000	PASTOS PERMANENTES DE 5 O MAS AÑOS-SIN VARIEDAD	S	0,23
4220818	14-029-050-00001-00041	62000	PASTOS PERMANENTES DE 5 O MAS AÑOS-SIN VARIEDAD	S	7,00
4220819	14-029-050-00001-00093	62000	PASTOS PERMANENTES DE 5 O MAS AÑOS-SIN VARIEDAD	S	0,13
4220820	14-029-050-00001-00042	62000	PASTOS PERMANENTES DE 5 O MAS AÑOS-SIN VARIEDAD	S	14,03
4220821	14-029-050-00001-00109	62000	PASTOS PERMANENTES DE 5 O MAS AÑOS-SIN VARIEDAD	S	12,11
4220822	14-029-050-00001-00094	62000	PASTOS PERMANENTES DE 5 O MAS AÑOS-SIN VARIEDAD	S	2,60
4220823	14-029-050-00001-00043	62000	PASTOS PERMANENTES DE 5 O MAS AÑOS-SIN VARIEDAD	S	8,64
4220824	14-029-050-00001-00051	62000	PASTOS PERMANENTES DE 5 O MAS AÑOS-SIN VARIEDAD	S	8,36
4220825	14-029-050-00001-00078	62000	PASTOS PERMANENTES DE 5 O MAS AÑOS-SIN VARIEDAD	S	13,47
4220826	14-029-050-00001-00054	62000	PASTOS PERMANENTES DE 5 O MAS AÑOS-SIN VARIEDAD	S	11,42
4220827	14-029-050-00001-00111	62000	PASTOS PERMANENTES DE 5 O MAS AÑOS-SIN VARIEDAD	S	2,26
4220828	14-029-050-00001-00045	62000	PASTOS PERMANENTES DE 5 O MAS AÑOS-SIN VARIEDAD	S	0,47
4220829	14-029-050-00001-00046	62000	PASTOS PERMANENTES DE 5 O MAS AÑOS-SIN VARIEDAD	S	6,47
4220830	14-029-050-00001-00099	62000	PASTOS PERMANENTES DE 5 O MAS AÑOS-SIN VARIEDAD	S	16,65
4220831	14-029-050-00001-00050	62000	PASTOS PERMANENTES DE 5 O MAS AÑOS-SIN VARIEDAD	S	7,67
4220832	14-029-050-00001-00105	62000	PASTOS PERMANENTES DE 5 O MAS AÑOS-SIN VARIEDAD	S	10,00
4220833	14-029-050-00001-00044	62000	PASTOS PERMANENTES DE 5 O MAS AÑOS-SIN VARIEDAD	S	17,15
4220848	14-029-050-00001-00040	62000	PASTOS PERMANENTES DE 5 O MAS AÑOS-SIN	S	0,28

(1) Con incidencias que retienen pago o deniegan el expediente.

(2) Se calcula sobre superficie declarada admisible.

(3) Aplicación del artículo 16 bis del RD 147/2023.

(4) Expediente con algunos recintos de pastos permanentes ubicados en espacios protegidos donde la carga ganadera mínima será 0,1 UGM/ha.

Puede verificar la integridad de una copia de este documento mediante la lectura del código QR adjunto o mediante el acceso a la dirección <https://ws050.juntadeandalucia.es/verificarFirma> indicando el código de VERIFICACIÓN

FIRMADO POR

RAQUEL MARIA ESPIN CRESPO

17/10/2024

VERIFICACIÓN

Pk2jmJDVJQXVSF7B6ESWF6FEMYA9VL

PÁG. 774/3958





Recintos Determinados para el Cálculo de Garga Ganadera

REF.	REFERENCIA SIGPAC	CULTIVO	DESCRIPCIÓN CULTIVO	S/R	SUP. RESUELTA (ha)
4220849	14-029-050-00001-00056	62000	VARIEDAD PASTOS PERMANENTES DE 5 O MAS AÑOS-SIN VARIEDAD	S	0,56
4220850	14-029-050-00002-00010	63000	PASTOS DE MENOS DE 5 AÑOS-SIN VARIEDAD	S	9,66
4220851	14-029-050-00002-00005	63000	PASTOS DE MENOS DE 5 AÑOS-SIN VARIEDAD	S	24,48
4220852	14-029-050-00001-00047	62000	PASTOS PERMANENTES DE 5 O MAS AÑOS-SIN VARIEDAD	S	10,34
4220853	14-029-050-00001-00058	62000	PASTOS PERMANENTES DE 5 O MAS AÑOS-SIN VARIEDAD	S	0,58
4220854	14-029-050-00001-00055	62000	PASTOS PERMANENTES DE 5 O MAS AÑOS-SIN VARIEDAD	S	7,36
4220939	14-029-050-00001-00010	62000	PASTOS PERMANENTES DE 5 O MAS AÑOS-SIN VARIEDAD	S	0,41
4220940	14-029-050-00001-00017	63000	PASTOS DE MENOS DE 5 AÑOS-SIN VARIEDAD	S	19,55

(1) Con incidencias que retienen pago o deniegan el expediente.

(2) Se calcula sobre superficie declarada admisible.

(3) Aplicación del artículo 16 bis del RD 147/2023.

(4) Expediente con algunos recintos de pastos permanentes ubicados en espacios protegidos donde la carga ganadera mínima será 0,1 UGM/ha.

Puede verificar la integridad de una copia de este documento mediante la lectura del código QR adjunto o mediante el acceso a la dirección <https://ws050.juntadeandalucia.es/verificarFirma> indicando el código de VERIFICACIÓN

FIRMADO POR

RAQUEL MARIA ESPIN CRESPO

17/10/2024

VERIFICACIÓN

Pk2jmJDVJQXVSF7B6ESWF6FEMYA9VL

PÁG. 775/3958





APELLIDOS Y NOMBRE / RAZÓN SOCIAL

LOPEZ JIMENEZ SALVADOR

NIF
****1902*

EXPEDIENTE
1222089

RESOLUCIÓN
DENEGACIÓN DE LA AYUDA

DATOS DE MANTENIMIENTO UNIDADES

GRUPO DE PAGO

ZONAS DE LIMITACIONES NATURALES

Sup. Dec. Admisible	Sup. Resuelta	Sobredecl.	% Sobredecl.
1,24	1,24	0,00	0,00

RESUMEN DE PAGOS

	IMPORTE (Euros)			
	RESUELTO	FEADER	MAPA	CAPADR
A pagar	0,00	0,00	0,00	0,00

APLICACIÓN DE REDUCCIONES Y PENALIZACIONES (%)

Criterios de subvencionabilidad (1)	Presentación tardía	Omisión declaración	Condicionabilidad
100,00	0,00	0,00	0,00

IMPORTE (Euros)

Calculado(2)	Reducción	Penalización	Reducción Penalización (3)	Penalización adicional	Resuelto	FEADER	MAPA	CAPADR
66,96 €	0,00 €	0,00 €	0,00 €	0,00 €	0,00 €	0,00 €	0,00 €	0,00 €
Importe Unitario:	54,00 €	Nuevo Importe Unitario:	54,00 €					

RECINTOS PROPUESTOS

REF.	REFERENCIA SIGPAC	CULTIVO	S/R	USO SIGPAC	Sup. Dec. admisible	Sup. Campo	Sup. Determ.	Sup. Resuelta
170000005881411	14-042-034-00023-0002	OLIVAR	S		1,24		1,24	1,24

INCIDENCIAS

INCIDENCIA DESCRIPCIÓN

74053 Importe inferior a 100 Euros

(1) Con incidencias que retienen pago o deniegan el expediente.

(2) Se calcula sobre superficie declarada admisible.

(3) Aplicación del artículo 16 bis del RD 147/2023.

(4) Expediente con algunos recintos de pastos permanentes ubicados en espacios protegidos donde la carga ganadera mínima será 0,1 UGM/ha.

Puede verificar la integridad de una copia de este documento mediante la lectura del código QR adjunto o mediante el acceso a la dirección <https://ws050.juntadeandalucia.es/verificarFirma> indicando el código de VERIFICACIÓN

FIRMADO POR	RAQUEL MARIA ESPIN CRESPO	17/10/2024
VERIFICACIÓN	Pk2jmJDVJQXVSF7B6ESWF6FEMYA9VL	PÁG. 776/3958





APELLIDOS Y NOMBRE / RAZÓN SOCIAL

LOPEZ LOPEZ ELOISA

NIF

****3857*

EXPEDIENTE

1236465

RESOLUCIÓN

DENEGACIÓN DE LA AYUDA

DATOS DE MANTENIMIENTO UNIDADES

GRUPO DE PAGO

ZONAS DE LIMITACIONES NATURALES

Sup. Dec. Admisible

0,00

Sup. Resuelta

0,00

Sobredecl.

0,00

% Sobredecl.

0,00

RESUMEN DE PAGOS

IMPORTE (Euros)

	RESUELTO	FEADER	MAPA	CAPADR
A pagar	0,00	0,00	0,00	0,00

APLICACIÓN DE REDUCCIONES Y PENALIZACIONES (%)

Crterios de subvencionabilidad (1)	Presentación tardía	Omisión declaración	Condicionalidad
100,00	0,00	1,00	0,00

IMPORTE (Euros)

Calculado(2)	Reducción	Penalización	Reducción Penalización (3)	Penalización adicional	Resuelto	FEADER	MAPA	CAPADR
0,00 €	0,00 €	0,00 €	0,00 €	0,00 €	0,00 €	0,00 €	0,00 €	0,00 €
Importe Unitario:	54,00 €	Nuevo Importe Unitario:	0,00 €					

(1) Con incidencias que retienen pago o deniegan el expediente.

(2) Se calcula sobre superficie declarada admisible.

(3) Aplicación del artículo 16 bis del RD 147/2023.

(4) Expediente con algunos recintos de pastos permanentes ubicados en espacios protegidos donde la carga ganadera mínima será 0,1 UGM/ha.

Puede verificar la integridad de una copia de este documento mediante la lectura del código QR adjunto o mediante el acceso a la dirección <https://ws050.juntadeandalucia.es/verificarFirma> indicando el código de VERIFICACIÓN

FIRMADO POR	RAQUEL MARIA ESPIN CRESPO	17/10/2024	
VERIFICACIÓN	Pk2jmJDVJQXVSF7B6ESWF6FEMYA9VL	PÁG. 777/3958	



RECINTOS PROPUESTOS

REF.	REFERENCIA SIGPAC	CULTIVO	S/R	USO SIGPAC	Sup. Dec. admisible	Sup. Campo	Sup. Determ.	Sup. Resuelta
-1338126	14-074-030-00017-0001	BARBECHO TRADICIONAL	S		2,49		2,49	2,49
-1337468	14-074-030-00017-0001	AVENA	S		5,72		5,72	5,72
-1147237	14-074-030-00020-0003	GUISANTES	S		7,22		7,22	7,22
5270896	14-003-002-00102-0004	BARBECHO TRADICIONAL	S		8,21		8,21	8,09
5270898	14-072-006-00138-0001	TRANQUILLÓN	S		5,22		5,22	5,22
5270899	14-072-006-00141-0001	TRITICALE	S		3,97		3,97	3,97
5270905	14-072-005-00430-0001	AVENA	S		2,65		2,65	2,65
5270924	14-023-016-00034-0002	BARBECHO TRADICIONAL	S		4,51		4,51	4,51
5270945	14-023-016-00065-0002	BARBECHO TRADICIONAL	S		4,59		4,59	4,59
5271250	14-074-051-00216-0001	BARBECHO TRADICIONAL	S		6,86		6,86	6,43
5271265	14-074-065-00206-0002	BARBECHO TRADICIONAL	S		0,54		0,54	0,54
5271266	14-074-065-00129-0001	BARBECHO TRADICIONAL	S		0,66		0,66	0,66
5271267	14-074-065-00202-0001	BARBECHO TRADICIONAL	S		1,13		1,13	1,13
5271268	14-074-065-00134-0002	BARBECHO TRADICIONAL	S		0,72		0,72	0,72
5299556	14-072-007-00115-0001	BARBECHO TRADICIONAL	S		1,67		1,67	1,67
5299557	14-072-007-00140-0001	BARBECHO TRADICIONAL	S		0,96		0,96	0,96
5329975	14-072-008-00020-0001	TRANQUILLÓN	S		3,38		3,38	3,38
5329990	14-072-008-00018-0001	TRANQUILLÓN	S		0,34		0,34	0,34
1700000006300952	14-074-030-00054-0001	TRANQUILLÓN	S		6,94		6,94	6,94
1700000006300954	14-074-030-00011-0001	BARBECHO TRADICIONAL	S		0,60		0,60	0,60
1700000006300955	14-074-030-00014-0001	BARBECHO TRADICIONAL	S		1,59		1,59	1,59
1700000006300956	14-074-030-00016-0001	BARBECHO TRADICIONAL	S		0,92		0,92	0,92
1700000006300957	14-074-030-00145-0001	BARBECHO TRADICIONAL	S		1,19		1,19	1,19
1700000006300958	14-074-030-00146-0001	BARBECHO TRADICIONAL	S		0,37		0,37	0,37
1700000006300959	14-074-054-00029-0001	AVENA	S		0,78		0,78	0,00
1700000006300961	14-074-029-00056-0001	TRANQUILLÓN	S		1,27		1,27	1,27
1700000006300963	14-074-030-00015-0001	BARBECHO TRADICIONAL	S		1,87		1,87	1,87
1700000006300964	14-074-030-00157-0001	BARBECHO TRADICIONAL	S		0,25		0,25	0,25
1700000006300965	14-074-030-00019-0001	BARBECHO TRADICIONAL	S		0,77		0,77	0,77
1700000006300966	14-074-030-00021-0001	BARBECHO TRADICIONAL	S		2,12		2,12	2,12
1700000006300971	14-074-030-00183-0001	TRANQUILLÓN	S		5,68		5,68	5,68
1700000006300972	14-074-030-00020-0003	BARBECHO TRADICIONAL	S		7,07		7,07	7,07
1700000006300973	14-074-030-00053-0001	TRANQUILLÓN	S		0,74		0,74	0,74

INCIDENCIAS

INCIDENCIA DESCRIPCIÓN

- 218 Superficie bruta de cruce en un recinto en el conjunto de las solicitudes supera superficie total que SIGPAC establece para él.
Recinto:14-074-054-00029-00001 Cultivo:8000 AVENA-SIN VARIEDAD Secano Suma de superficies declaradas para este recinto por todos los solicitantes (Áreas):159 Superficie SIGPAC medida para este recinto (Áreas):81 Exceso de superficie declarada (Hectáreas):0,78 Suma de superficies declaradas para este recinto por el solicitante (Áreas):78
- 242 Recinto pendiente de acreditación de titularidad.
Recinto:14-074-054-00029-00001 Cultivo:8000 AVENA-SIN VARIEDAD Secano
- 256 Solicitud con recintos no declarados en campaña actual con una reducción por omisión de superficie superior al 3%
CÓDIGO PARA EL PORCENTAJE DE REDUCCIÓN POR OMISIÓN QUE CORRESPONDE A LA SOLICITUD:1
- 2454 Solicitante de intervención 6613 cuyo regimen de afiliación a la SS no es ni el sistema especial agrario(cuenta ajena) ni autonomo con actividad agraria.
- 3795 Recinto declarado con una situación de riesgo de abandono.
Recinto:14-003-002-00102-00004 Cultivo: -
Recinto:14-023-016-00065-00002 Cultivo: -
Recinto:14-074-051-00216-00001 Cultivo: -
Recinto:14-074-065-00129-00001 Cultivo: -
Recinto:14-074-065-00134-00002 Cultivo: -
Recinto:14-074-065-00202-00001 Cultivo: -

(1) Con incidencias que retienen pago o deniegan el expediente.
(2) Se calcula sobre superficie declarada admisible.
(3) Aplicación del artículo 16 bis del RD 147/2023.
(4) Expediente con algunos recintos de pastos permanentes ubicados en espacios protegidos donde la carga ganadera mínima será 0,1 UGM/ha.

Puede verificar la integridad de una copia de este documento mediante la lectura del código QR adjunto o mediante el acceso a la dirección https://ws050.juntadeandalucia.es/verificarFirma indicando el código de VERIFICACIÓN			
FIRMADO POR	RAQUEL MARIA ESPIN CRESPO	17/10/2024	
VERIFICACIÓN	Pk2jmJDVJQXVSF7B6ESWF6FEMYA9VL	PÁG. 778/3958	



INCIDENCIAS

INCIDENCIA DESCRIPCIÓN

- Recinto:14-074-065-00206-00002 Cultivo: -
- 4272 Verifica que las líneas de declaración de las Solicitudes Únicas no tienen solapes con la capa de Retroactividad Gráfica (ambas de la misma campaña) a nivel de expediente/línea de declaración gráfica de la solicitud.
Recinto:14-003-002-00102-00004 Cultivo: - Agregado de la referencia del recinto.:0 Zona de la referencia del recinto.:0 Superficie solapada.:0,12 Id. Incid.:98194173
Recinto:14-074-051-00216-00001 Cultivo: - Agregado de la referencia del recinto.:0 Zona de la referencia del recinto.:0 Superficie solapada.:0,43 Id. Incid.:98194174
- 74018 Productor que no es agricultor a título principal, según los datos del ejercicio fiscal n-1 y seguridad socia.
- 74053 Importe inferior a 100 Euros
- 86119 Carga ganadera NO cumple con el valor mínimo de 0,2 UGM/ha.
Recinto:14-074-030-00011-00002 Cultivo:62000 PASTOS PERMANENTES DE 5 O MAS AÑOS-SIN VARIEDAD Secano Carga Ganadera:0
Recinto:14-074-030-00014-00004 Cultivo:62000 PASTOS PERMANENTES DE 5 O MAS AÑOS-SIN VARIEDAD Secano Carga Ganadera:0
- 86122 Recinto superficie forrajera que realiza la actividad de producción de pastoreo y no declara el o los códigos del Registro de Explotaciones Ganaderas de Andalucía, REGA.
Recinto:14-074-030-00011-00002 Cultivo:62000 PASTOS PERMANENTES DE 5 O MAS AÑOS-SIN VARIEDAD Secano
Recinto:14-074-030-00014-00004 Cultivo:62000 PASTOS PERMANENTES DE 5 O MAS AÑOS-SIN VARIEDAD Secano
- 86124 Recinto de forrajera para Cálculo de Carga Ganadera que No pertenece a Explotación.
Recinto:14-074-030-00011-00002 Cultivo:62000 PASTOS PERMANENTES DE 5 O MAS AÑOS-SIN VARIEDAD Secano
Recinto:14-074-030-00014-00004 Cultivo:62000 PASTOS PERMANENTES DE 5 O MAS AÑOS-SIN VARIEDAD Secano

Datos considerados para el Cálculo de la Carga Ganadera del expediente

Superficie determinada para Cálculo Carga Ganadera: 0,00 ha

Carga Ganadera del Expediente: 0,00 ugm/ha

Incidencias de carga ganadera

INCIDENCIA DESCRIPCIÓN

- 242 Recinto pendiente de acreditación de titularidad.
Recinto:14-070-027-00003-00005 Cultivo:20000 BARBECHO TRADICIONAL-SIN VARIEDAD Secano
Recinto:14-070-027-00003-00005 Cultivo:20000 BARBECHO TRADICIONAL-SIN VARIEDAD Secano
Recinto:14-070-027-00003-00005 Cultivo:20000 BARBECHO TRADICIONAL-SIN VARIEDAD Secano
Recinto:14-070-027-00003-00005 Cultivo:20000 BARBECHO TRADICIONAL-SIN VARIEDAD Secano
Recinto:14-070-027-00003-00005 Cultivo:20000 BARBECHO TRADICIONAL-SIN VARIEDAD Secano
Recinto:14-070-027-00003-00005 Cultivo:20000 BARBECHO TRADICIONAL-SIN VARIEDAD Secano
Recinto:14-070-027-00003-00005 Cultivo:20000 BARBECHO TRADICIONAL-SIN VARIEDAD Secano
Recinto:14-070-027-00003-00005 Cultivo:20000 BARBECHO TRADICIONAL-SIN VARIEDAD Secano
- 3795 Recinto declarado con una situación de riesgo de abandono.
Recinto:14-003-002-00102-00004 Cultivo: -
Recinto:14-023-016-00065-00002 Cultivo: -
Recinto:14-074-051-00216-00001 Cultivo: -
Recinto:14-074-065-00206-00002 Cultivo: -
Recinto:14-074-065-00129-00001 Cultivo: -
Recinto:14-074-065-00202-00001 Cultivo: -
Recinto:14-074-065-00134-00002 Cultivo: -
- 86122 Recinto superficie forrajera que realiza la actividad de producción de pastoreo y no declara el o los códigos del Registro de Explotaciones Ganaderas de Andalucía, REGA.
Recinto:14-074-030-00014-00004 Cultivo:62000 PASTOS PERMANENTES DE 5 O MAS AÑOS-SIN VARIEDAD Secano
Recinto:14-074-030-00011-00002 Cultivo:62000 PASTOS PERMANENTES DE 5 O MAS AÑOS-SIN VARIEDAD Secano
- 86124 Recinto de forrajera para Cálculo de Carga Ganadera que No pertenece a Explotación.
Recinto:14-074-030-00014-00004 Cultivo:62000 PASTOS PERMANENTES DE 5 O MAS AÑOS-SIN VARIEDAD Secano
Recinto:14-074-030-00011-00002 Cultivo:62000 PASTOS PERMANENTES DE 5 O MAS AÑOS-SIN VARIEDAD Secano
- 86128 Recinto de Forrajeras que no ha contabilizado para Carga Ganadera por no tener una explotación válida para el cálculo de la Carga Ganadera
Recinto:14-074-030-00014-00004 Cultivo:62 PASTOS PERMANENTES DE 5 O MAS AÑOS-
Recinto:14-074-030-00011-00002 Cultivo:62 PASTOS PERMANENTES DE 5 O MAS AÑOS-

(1) Con incidencias que retienen pago o deniegan el expediente.

(2) Se calcula sobre superficie declarada admisible.

(3) Aplicación del artículo 16 bis del RD 147/2023.

(4) Expediente con algunos recintos de pastos permanentes ubicados en espacios protegidos donde la carga ganadera mínima será 0,1 UGM/ha.

Puede verificar la integridad de una copia de este documento mediante la lectura del código QR adjunto o mediante el acceso a la dirección <https://ws050.juntadeandalucia.es/verificarFirma> indicando el código de VERIFICACIÓN

FIRMADO POR	RAQUEL MARIA ESPIN CRESPO	17/10/2024
VERIFICACIÓN	Pk2jmJDVJQXVSF7B6ESWF6FEMYA9VL	PÁG. 779/3958





86132	Recinto superficie forrajera que no realiza la actividad de producción de pastoreo.
Recinto:14-074-030-00017-00001	Cultivo:20000 BARBECHO TRADICIONAL-SIN VARIEDAD Secano
Recinto:14-003-002-00102-00004	Cultivo:20000 BARBECHO TRADICIONAL-SIN VARIEDAD Secano
Recinto:14-023-016-00034-00002	Cultivo:20000 BARBECHO TRADICIONAL-SIN VARIEDAD Secano
Recinto:14-023-016-00065-00002	Cultivo:20000 BARBECHO TRADICIONAL-SIN VARIEDAD Secano
Recinto:14-074-051-00216-00001	Cultivo:20000 BARBECHO TRADICIONAL-SIN VARIEDAD Secano
Recinto:14-074-065-00206-00002	Cultivo:20000 BARBECHO TRADICIONAL-SIN VARIEDAD Secano
Recinto:14-074-065-00129-00001	Cultivo:20000 BARBECHO TRADICIONAL-SIN VARIEDAD Secano
Recinto:14-074-065-00202-00001	Cultivo:20000 BARBECHO TRADICIONAL-SIN VARIEDAD Secano
Recinto:14-074-065-00134-00002	Cultivo:20000 BARBECHO TRADICIONAL-SIN VARIEDAD Secano
Recinto:14-072-007-00115-00001	Cultivo:20000 BARBECHO TRADICIONAL-SIN VARIEDAD Secano
Recinto:14-072-007-00140-00001	Cultivo:20000 BARBECHO TRADICIONAL-SIN VARIEDAD Secano
Recinto:14-074-030-00011-00001	Cultivo:20000 BARBECHO TRADICIONAL-SIN VARIEDAD Secano
Recinto:14-074-030-00014-00001	Cultivo:20000 BARBECHO TRADICIONAL-SIN VARIEDAD Secano
Recinto:14-074-030-00016-00001	Cultivo:20000 BARBECHO TRADICIONAL-SIN VARIEDAD Secano
Recinto:14-074-030-00145-00001	Cultivo:20000 BARBECHO TRADICIONAL-SIN VARIEDAD Secano
Recinto:14-074-030-00146-00001	Cultivo:20000 BARBECHO TRADICIONAL-SIN VARIEDAD Secano
Recinto:14-074-030-00015-00001	Cultivo:20000 BARBECHO TRADICIONAL-SIN VARIEDAD Secano
Recinto:14-074-030-00157-00001	Cultivo:20000 BARBECHO TRADICIONAL-SIN VARIEDAD Secano
Recinto:14-074-030-00019-00001	Cultivo:20000 BARBECHO TRADICIONAL-SIN VARIEDAD Secano
Recinto:14-074-030-00021-00001	Cultivo:20000 BARBECHO TRADICIONAL-SIN VARIEDAD Secano
Recinto:14-074-030-00020-00003	Cultivo:20000 BARBECHO TRADICIONAL-SIN VARIEDAD Secano

(1) Con incidencias que retienen pago o deniegan el expediente.

(2) Se calcula sobre superficie declarada admisible.

(3) Aplicación del artículo 16 bis del RD 147/2023.

(4) Expediente con algunos recintos de pastos permanentes ubicados en espacios protegidos donde la carga ganadera mínima será 0,1 UGM/ha.

Puede verificar la integridad de una copia de este documento mediante la lectura del código QR adjunto o mediante el acceso a la dirección <https://ws050.juntadeandalucia.es/verificarFirma> indicando el código de VERIFICACIÓN

FIRMADO POR	RAQUEL MARIA ESPIN CRESPO	17/10/2024
VERIFICACIÓN	Pk2jmJDVJQXVSF7B6ESWF6FEMYA9VL	PÁG. 780/3958





APELLIDOS Y NOMBRE / RAZÓN SOCIAL

LOPEZ LOZANO MANUELA

NIF
****6828*

EXPEDIENTE
1061433

RESOLUCIÓN
DENEGACIÓN DE LA AYUDA

DATOS DE MANTENIMIENTO UNIDADES

GRUPO DE PAGO

ZONAS DE LIMITACIONES NATURALES

Sup. Dec. Admisible	Sup. Resuelta	Sobredecl.	% Sobredecl.
0,00	0,00	0,00	0,00

RESUMEN DE PAGOS

	IMPORTE (Euros)			
	RESUELTO	FEADER	MAPA	CAPADR
A pagar	0,00	0,00	0,00	0,00

APLICACIÓN DE REDUCCIONES Y PENALIZACIONES (%)

Criterios de subvencionabilidad (1)	Presentación tardía	Omisión declaración	Condicionalidad
100,00	0,00	0,00	0,00

IMPORTE (Euros)

Calculado(2)	Reducción	Penalización	Reducción Penalización (3)	Penalización adicional	Resuelto	FEADER	MAPA	CAPADR
0,00 €	0,00 €	0,00 €	0,00 €	0,00 €	0,00 €	0,00 €	0,00 €	0,00 €
Importe Unitario: 54,00 €		Nuevo Importe Unitario: 0,00 €						

RECINTOS PROPUESTOS

REF.	REFERENCIA SIGPAC	CULTIVO	S/R	USO SIGPAC	Sup. Dec. admisible	Sup. Campo	Sup. Determ.	Sup. Resuelta
1700000004646940	14-004-002-00097-0003	OLIVAR	S		0,82		0,82	0,82
1700000004646944	14-004-020-00180-0001	OLIVAR	S		0,75		0,75	0,75
1700000004646949	14-004-005-00062-0001	OLIVAR	S		0,12		0,12	0,12
1700000004646950	14-004-007-00010-0001	OLIVAR	S		0,47		0,47	0,47
1700000004646951	14-004-007-00033-0001	OLIVAR	S		0,41		0,41	0,41

INCIDENCIAS

INCIDENCIA DESCRIPCIÓN

74018 Productor que no es agricultor a título principal, según los datos del ejercicio fiscal n-1 y seguridad socia.
74053 Importe inferior a 100 Euros

(1) Con incidencias que retienen pago o deniegan el expediente.

(2) Se calcula sobre superficie declarada admisible.

(3) Aplicación del artículo 16 bis del RD 147/2023.

(4) Expediente con algunos recintos de pastos permanentes ubicados en espacios protegidos donde la carga ganadera mínima será 0,1 UGM/ha.

Puede verificar la integridad de una copia de este documento mediante la lectura del código QR adjunto o mediante el acceso a la dirección <https://ws050.juntadeandalucia.es/verificarFirma> indicando el código de VERIFICACIÓN

FIRMADO POR

RAQUEL MARIA ESPIN CRESPO

17/10/2024

VERIFICACIÓN

Pk2jmJDVJQXVSF7B6ESWF6FEMYA9VL

PÁG. 781/3958





APELLIDOS Y NOMBRE / RAZÓN SOCIAL

LOPEZ LUQUE SALVADOR

NIF
***6494*

EXPEDIENTE
1052913

RESOLUCIÓN
DENEGACIÓN DE LA AYUDA

DATOS DE MANTENIMIENTO UNIDADES

GRUPO DE PAGO	Sup. Dec. Admisible	Sup. Resuelta	Sobredecl.	% Sobredecl.
ZONAS DE LIMITACIONES NATURALES	0,00	0,00	0,00	0,00

RESUMEN DE PAGOS

	IMPORTE (Euros)			
	RESUELTO	FEADER	MAPA	CAPADR
A pagar	0,00	0,00	0,00	0,00

APLICACIÓN DE REDUCCIONES Y PENALIZACIONES (%)

Criterios de subvencionabilidad (1)	Presentación tardía	Omisión declaración	Condicionality
100,00	0,00	0,00	0,00

IMPORTE (Euros)

Calculado(2)	Reducción	Penalización	Reducción Penalización (3)	Penalización adicional	Resuelto	FEADER	MAPA	CAPADR
0,00 €	0,00 €	0,00 €	0,00 €	0,00 €	0,00 €	0,00 €	0,00 €	0,00 €
Importe Unitario:	54,00 €	Nuevo Importe Unitario:	0,00 €					

RECINTOS PROPUESTOS

REF.	REFERENCIA SIGPAC	CULTIVO	S/R	USO SIGPAC	Sup. Dec. admisible	Sup. Campo	Sup. Determ.	Sup. Resuelta
-948905	14-010-008-00286-0001	OLIVAR	S		0,01		0,01	0,01
-806133	14-010-008-00175-0001	OLIVAR	S		0,01		0,01	0,01
1700000005632331	14-010-008-00239-0001	OLIVAR	S		0,27		0,27	0,27
1700000005632332	14-010-008-00246-0001	OLIVAR	S		0,01		0,01	0,01
1700000005632333	14-010-008-00174-0001	OLIVAR	S		0,61		0,61	0,61
1700000005632334	14-010-007-00267-0001	OLIVAR	S		0,15		0,15	0,15
1700000005632335	14-010-008-00238-0001	OLIVAR	S		0,23		0,23	0,23
1700000005632336	14-010-007-00268-0001	OLIVAR	S		0,38		0,38	0,38

INCIDENCIAS

INCIDENCIA DESCRIPCIÓN

- 74018 Productor que no es agricultor a título principal, según los datos del ejercicio fiscal n-1 y seguridad socia.
- 74053 Importe inferior a 100 Euros

(1) Con incidencias que retienen pago o deniegan el expediente.

(2) Se calcula sobre superficie declarada admisible.

(3) Aplicación del artículo 16 bis del RD 147/2023.

(4) Expediente con algunos recintos de pastos permanentes ubicados en espacios protegidos donde la carga ganadera mínima será 0,1 UGM/ha.

Puede verificar la integridad de una copia de este documento mediante la lectura del código QR adjunto o mediante el acceso a la dirección <https://ws050.juntadeandalucia.es/verificarFirma> indicando el código de VERIFICACIÓN

FIRMADO POR	RAQUEL MARIA ESPIN CRESPO	17/10/2024
VERIFICACIÓN	Pk2jmJDVJQXVSF7B6ESWF6FEMYA9VL	PÁG. 782/3958





APELLIDOS Y NOMBRE / RAZÓN SOCIAL

LOPEZ MORENO ANTONIO MIGUEL

NIF
****4959*

EXPEDIENTE
1277848

RESOLUCIÓN

DENEGACIÓN DE LA AYUDA

DATOS DE MANTENIMIENTO UNIDADES

GRUPO DE PAGO

ZONAS DE LIMITACIONES NATURALES

Sup. Dec. Admisible
0,00

Sup. Resuelta
0,00

Sobredecl.
0,00

% Sobredecl.
0,00

RESUMEN DE PAGOS

	IMPORTE (Euros)			
	RESUELTO	FEADER	MAPA	CAPADR
A pagar	0,00	0,00	0,00	0,00

APLICACIÓN DE REDUCCIONES Y PENALIZACIONES (%)

Criterios de subvencionabilidad (1)	Presentación tardía	Omisión declaración	Condicionidad
100,00	0,00	0,00	0,00

IMPORTE (Euros)

Calculado(2)	Reducción	Penalización	Reducción Penalización (3)	Penalización adicional	Resuelto	FEADER	MAPA	CAPADR
0,00 €	0,00 €	0,00 €	0,00 €	0,00 €	0,00 €	0,00 €	0,00 €	0,00 €
Importe Unitario:	54,00 €	Nuevo Importe Unitario:	0,00 €					

(1) Con incidencias que retienen pago o deniegan el expediente.

(2) Se calcula sobre superficie declarada admisible.

(3) Aplicación del artículo 16 bis del RD 147/2023.

(4) Expediente con algunos recintos de pastos permanentes ubicados en espacios protegidos donde la carga ganadera mínima será 0,1 UGM/ha.

Puede verificar la integridad de una copia de este documento mediante la lectura del código QR adjunto o mediante el acceso a la dirección <https://ws050.juntadeandalucia.es/verificarFirma> indicando el código de VERIFICACIÓN

FIRMADO POR	RAQUEL MARIA ESPIN CRESPO	17/10/2024	
VERIFICACIÓN	Pk2jmJDVJQXVSF7B6ESWF6FEMYA9VL	PÁG. 783/3958	



RECINTOS PROPUESTOS

REF.	REFERENCIA SIGPAC	CULTIVO	S/R	USO SIGPAC	Sup. Dec. admisible	Sup. Campo	Sup. Determ.	Sup. Resuelta
-1548292	14-061-014-00180-0001	GUISANTES	S		0,86		0,86	0,86
-1548290	14-061-014-00145-0001	GUISANTES	S		0,30		0,30	0,30
-1548289	14-061-014-00152-0001	GUISANTES	S		0,37		0,37	0,37
-1548288	14-061-014-00153-0001	GUISANTES	S		0,35		0,35	0,35
6840747	14-061-014-00126-0001	GUISANTES	S		0,83		0,83	0,83
6840749	14-061-014-00116-0001	TRITICALE	S		2,51		2,51	2,51
6840750	14-061-013-00156-0001	BARBECHO TRADICIONAL	S		0,70	0,00	0,70	0,00
6840751	14-061-014-00139-0007	BARBECHO TRADICIONAL	S		0,94	0,94	0,94	0,94
6840753	14-061-014-00139-0006	BARBECHO TRADICIONAL	S		13,39		13,39	13,39
6840755	14-061-014-00138-0001	BARBECHO TRADICIONAL	S		0,75	0,75	0,75	0,75
6840757	14-061-014-00098-0002	GUISANTES	S		0,43		0,43	0,43
6840758	14-061-014-00151-0001	GUISANTES	S		0,40		0,40	0,40
6840759	14-061-014-00104-0001	TRANQUILLÓN	S		6,04		6,04	6,04
6840761	14-061-014-00096-0001	GUISANTES	S		0,67		0,67	0,67
6840762	14-061-014-00145-0001	BARBECHO TRADICIONAL	S		0,22		0,22	0,22
6840763	14-061-014-00097-0001	GUISANTES	S		0,48		0,48	0,48
6840764	14-061-014-00140-0002	BARBECHO TRADICIONAL	S		1,90	1,56	1,90	1,56
6840765	14-061-014-00143-0001	BARBECHO TRADICIONAL	S		1,58		1,58	1,58
6840766	14-061-014-00113-0001	BARBECHO TRADICIONAL	S		0,17		0,17	0,17
6840767	14-061-014-00114-0001	BARBECHO TRADICIONAL	S		1,62	1,62	1,62	1,62
6840770	14-061-014-00112-0002	BARBECHO TRADICIONAL	S		3,85	3,85	3,85	3,85
6840773	14-061-014-00152-0001	BARBECHO TRADICIONAL	S		0,29		0,29	0,29
6840774	14-061-014-00110-0003	TRITICALE	S		8,63		8,63	8,63
6840776	14-061-014-00184-0001	GUISANTES	S		0,98		0,98	0,98
6840777	14-061-014-00162-0001	GUISANTES	S		0,53		0,53	0,53
6840778	14-061-014-00185-0001	GUISANTES	S		1,26		1,26	1,26
6840779	14-061-014-00163-0001	GUISANTES	S		0,28		0,28	0,28
6840780	14-061-014-00182-0001	GUISANTES	S		0,34		0,34	0,34
6840781	14-061-014-00156-0001	BARBECHO TRADICIONAL	S		0,99		0,99	0,99
6840782	14-061-014-00183-0001	GUISANTES	S		0,32		0,32	0,32
6840783	14-061-014-00159-0001	BARBECHO TRADICIONAL	S		0,46		0,46	0,46
6840784	14-061-014-00180-0001	BARBECHO TRADICIONAL	S		2,53		2,53	2,53
6840785	14-061-014-00181-0001	GUISANTES	S		0,61		0,61	0,61
6840786	14-061-014-00154-0001	BARBECHO TRADICIONAL	S		0,34		0,34	0,34
6840787	14-061-014-00153-0001	BARBECHO TRADICIONAL	S		0,25		0,25	0,25
6840788	14-061-014-00176-0001	BARBECHO TRADICIONAL	S		0,25	0,00	0,25	0,00
6840789	14-061-014-00179-0002	BARBECHO TRADICIONAL	S		0,62	0,00	0,62	0,00
6840790	14-061-014-00186-0001	GUISANTES	S		0,72		0,72	0,72
6840791	14-061-014-00168-0001	BARBECHO TRADICIONAL	S		0,74		0,74	0,74
6840792	14-061-014-00187-0001	GUISANTES	S		0,83		0,83	0,83
6840793	14-061-014-00174-0001	BARBECHO TRADICIONAL	S		0,14		0,14	0,14

INCIDENCIAS

INCIDENCIA DESCRIPCIÓN

3795	Recinto declarado con una situación de riesgo de abandono. Recinto:14-061-014-00139-00006 Cultivo: - Recinto:14-061-014-00139-00007 Cultivo: - Recinto:14-061-014-00143-00001 Cultivo: - Recinto:14-061-014-00145-00001 Cultivo: - Recinto:14-061-014-00152-00001 Cultivo: - Recinto:14-061-014-00153-00001 Cultivo: - Recinto:14-061-014-00154-00001 Cultivo: -
------	---

(1) Con incidencias que retienen pago o deniegan el expediente.
 (2) Se calcula sobre superficie declarada admisible.
 (3) Aplicación del artículo 16 bis del RD 147/2023.
 (4) Expediente con algunos recintos de pastos permanentes ubicados en espacios protegidos donde la carga ganadera mínima será 0,1 UGM/ha.

Puede verificar la integridad de una copia de este documento mediante la lectura del código QR adjunto o mediante el acceso a la dirección https://ws050.juntadeandalucia.es/verificarFirma indicando el código de VERIFICACIÓN			
FIRMADO POR	RAQUEL MARIA ESPIN CRESPO	17/10/2024	
VERIFICACIÓN	Pk2jmJDVJQXVSF7B6ESWF6FEMYA9VL	PÁG. 784/3958	



INCIDENCIAS

INCIDENCIA DESCRIPCIÓN

- Recinto:14-061-014-00156-00001 Cultivo: -
- Recinto:14-061-014-00159-00001 Cultivo: -
- Recinto:14-061-014-00180-00001 Cultivo: -
- 74018 Productor que no es agricultor a título principal, según los datos del ejercicio fiscal n-1 y seguridad socia.
- 74053 Importe inferior a 100 Euros

Datos considerados para el Cálculo de la Carga Ganadera del expediente

Superficie determinada para Cálculo Carga Ganadera: 0,00 ha
 Carga Ganadera del Expediente: 0,00 ugm/ha

Incidenias de carga ganadera

INCIDENCIA DESCRIPCIÓN

- 3795 Recinto declarado con una situación de riesgo de abandono.
 - Recinto:14-061-014-00139-00007 Cultivo: -
 - Recinto:14-061-014-00139-00006 Cultivo: -
 - Recinto:14-061-014-00145-00001 Cultivo: -
 - Recinto:14-061-014-00143-00001 Cultivo: -
 - Recinto:14-061-014-00152-00001 Cultivo: -
 - Recinto:14-061-014-00156-00001 Cultivo: -
 - Recinto:14-061-014-00159-00001 Cultivo: -
 - Recinto:14-061-014-00180-00001 Cultivo: -
 - Recinto:14-061-014-00154-00001 Cultivo: -
 - Recinto:14-061-014-00153-00001 Cultivo: -
- 86132 Recinto superficie forrajera que no realiza la actividad de producción de pastoreo.
 - Recinto:14-061-013-00156-00001 Cultivo:20000 BARBECHO TRADICIONAL-SIN VARIEDAD Secano
 - Recinto:14-061-014-00139-00007 Cultivo:20000 BARBECHO TRADICIONAL-SIN VARIEDAD Secano
 - Recinto:14-061-014-00139-00006 Cultivo:20000 BARBECHO TRADICIONAL-SIN VARIEDAD Secano
 - Recinto:14-061-014-00138-00001 Cultivo:20000 BARBECHO TRADICIONAL-SIN VARIEDAD Secano
 - Recinto:14-061-014-00145-00001 Cultivo:20000 BARBECHO TRADICIONAL-SIN VARIEDAD Secano
 - Recinto:14-061-014-00140-00002 Cultivo:20000 BARBECHO TRADICIONAL-SIN VARIEDAD Secano
 - Recinto:14-061-014-00143-00001 Cultivo:20000 BARBECHO TRADICIONAL-SIN VARIEDAD Secano
 - Recinto:14-061-014-00113-00001 Cultivo:20000 BARBECHO TRADICIONAL-SIN VARIEDAD Secano
 - Recinto:14-061-014-00114-00001 Cultivo:20000 BARBECHO TRADICIONAL-SIN VARIEDAD Secano
 - Recinto:14-061-014-00112-00002 Cultivo:20000 BARBECHO TRADICIONAL-SIN VARIEDAD Secano
 - Recinto:14-061-014-00152-00001 Cultivo:20000 BARBECHO TRADICIONAL-SIN VARIEDAD Secano
 - Recinto:14-061-014-00156-00001 Cultivo:20000 BARBECHO TRADICIONAL-SIN VARIEDAD Secano
 - Recinto:14-061-014-00159-00001 Cultivo:20000 BARBECHO TRADICIONAL-SIN VARIEDAD Secano
 - Recinto:14-061-014-00180-00001 Cultivo:20000 BARBECHO TRADICIONAL-SIN VARIEDAD Secano
 - Recinto:14-061-014-00154-00001 Cultivo:20000 BARBECHO TRADICIONAL-SIN VARIEDAD Secano
 - Recinto:14-061-014-00153-00001 Cultivo:20000 BARBECHO TRADICIONAL-SIN VARIEDAD Secano
 - Recinto:14-061-014-00176-00001 Cultivo:20000 BARBECHO TRADICIONAL-SIN VARIEDAD Secano
 - Recinto:14-061-014-00179-00002 Cultivo:20000 BARBECHO TRADICIONAL-SIN VARIEDAD Secano
 - Recinto:14-061-014-00168-00001 Cultivo:20000 BARBECHO TRADICIONAL-SIN VARIEDAD Secano
 - Recinto:14-061-014-00174-00001 Cultivo:20000 BARBECHO TRADICIONAL-SIN VARIEDAD Secano

(1) Con incidencias que retienen pago o deniegan el expediente.
 (2) Se calcula sobre superficie declarada admisible.
 (3) Aplicación del artículo 16 bis del RD 147/2023.
 (4) Expediente con algunos recintos de pastos permanentes ubicados en espacios protegidos donde la carga ganadera mínima será 0,1 UGM/ha.

Puede verificar la integridad de una copia de este documento mediante la lectura del código QR adjunto o mediante el acceso a la dirección <https://ws050.juntadeandalucia.es/verificarFirma> indicando el código de VERIFICACIÓN

FIRMADO POR	RAQUEL MARIA ESPIN CRESPO	17/10/2024	
VERIFICACIÓN	Pk2jmJDVJQXVSF7B6ESWF6FEMYA9VL	PÁG. 785/3958	

**APELLIDOS Y NOMBRE / RAZÓN SOCIAL**

LOPEZ MORENO FELIX

NIF

****2322*

EXPEDIENTE

1277849

RESOLUCIÓN

DENEGACIÓN DE LA AYUDA

DATOS DE MANTENIMIENTO UNIDADES**GRUPO DE PAGO**

ZONAS DE LIMITACIONES NATURALES

**Sup. Dec.
Admisible**

0,00

**Sup.
Resuelta**

0,00

Sobredecl.

0,00

% Sobredecl.

0,00

RESUMEN DE PAGOS**IMPORTE (Euros)**

	RESUELTO	FEADER	MAPA	CAPADR
A pagar	0,00	0,00	0,00	0,00

APLICACIÓN DE REDUCCIONES Y PENALIZACIONES (%)

Crterios de subvencionabilidad (1)	Presentación tardía	Omisión declaración	Condicionalidad
100,00	0,00	0,00	0,00

IMPORTE (Euros)

Calculado(2)	Reducción	Penalización	Reducción Penalización (3)	Penalización adicional	Resuelto	FEADER	MAPA	CAPADR
0,00 €	0,00 €	0,00 €	0,00 €	0,00 €	0,00 €	0,00 €	0,00 €	0,00 €
Importe Unitario:	54,00 €	Nuevo Importe Unitario:	0,00 €					

RECINTOS PROPUESTOS

REF.	REFERENCIA SIGPAC	CULTIVO	S/R	USO SIGPAC	Sup. Dec. admisible	Sup. Campo	Sup. Determ.	Sup. Resuelta
-1548352	14-061-014-00110-0003	TRITICALE	S		1,56		1,56	1,56
-1548351	14-061-014-00139-0007	BARBECHO TRADICIONAL	S		7,91		7,91	7,91
-1548350	14-061-014-00137-0001	GUISANTES	S		3,72		3,72	3,72
-1548347	14-061-014-00136-0001	GUISANTES	S		3,03		3,03	3,03
-1548346	14-061-014-00135-0001	GUISANTES	S		1,55		1,55	1,55
-1548345	14-061-014-00127-0001	GUISANTES	S		2,91		2,91	2,91
-1548344	14-061-014-00139-0006	BARBECHO TRADICIONAL	S		17,39		17,39	17,39
-1548343	14-061-014-00104-0001	TRANQUILLÓN	S		5,83		5,83	5,83
-1548342	14-061-014-00110-0003	TRITICALE	S		9,27		9,27	9,27

INCIDENCIAS**INCIDENCIA DESCRIPCIÓN**

2454 Solicitante de intervención 6613 cuyo regimen de afiliación a la SS no es ni el sistema especial agrario(cuenta ajena) ni autonomo con actividad agraria.

3795 Recinto declarado con una situación de riesgo de abandono.
Recinto:14-061-014-00139-00006 Cultivo: -
Recinto:14-061-014-00139-00007 Cultivo: -

74018 Productor que no es agricultor a título principal, según los datos del ejercicio fiscal n-1 y seguridad socia.

74053 Importe inferior a 100 Euros

Datos considerados para el Cálculo de la Carga Ganadera del expediente

Superficie determinada para Cálculo Carga Ganadera: 0,00 ha

Carga Ganadera del Expediente: 0,00 ugm/ha

(1) Con incidencias que retienen pago o deniegan el expediente.

(2) Se calcula sobre superficie declarada admisible.

(3) Aplicación del artículo 16 bis del RD 147/2023.

(4) Expediente con algunos recintos de pastos permanentes ubicados en espacios protegidos donde la carga ganadera mínima será 0,1 UGM/ha.

Puede verificar la integridad de una copia de este documento mediante la lectura del código QR adjunto o mediante el acceso a la dirección <https://ws050.juntadeandalucia.es/verificarFirma> indicando el código de VERIFICACIÓN

FIRMADO POR

RAQUEL MARIA ESPIN CRESPO

17/10/2024

VERIFICACIÓN

Pk2jmJDVJQXVSF7B6ESWF6FEMYA9VL

PÁG. 786/3958





Incidencias de carga ganadera

INCIDENCIA DESCRIPCIÓN

- 3795 Recinto declarado con una situación de riesgo de abandono.
Recinto:14-061-014-00139-00007 Cultivo: -
Recinto:14-061-014-00139-00006 Cultivo: -
- 86132 Recinto superficie forrajera que no realiza la actividad de producción de pastoreo.
Recinto:14-061-014-00139-00007 Cultivo:20000 BARBECHO TRADICIONAL-SIN VARIEDAD Secano
Recinto:14-061-014-00139-00006 Cultivo:20000 BARBECHO TRADICIONAL-SIN VARIEDAD Secano

(1) Con incidencias que retienen pago o deniegan el expediente.

(2) Se calcula sobre superficie declarada admisible.

(3) Aplicación del artículo 16 bis del RD 147/2023.

(4) Expediente con algunos recintos de pastos permanentes ubicados en espacios protegidos donde la carga ganadera mínima será 0,1 UGM/ha.

Puede verificar la integridad de una copia de este documento mediante la lectura del código QR adjunto o mediante el acceso a la dirección <https://ws050.juntadeandalucia.es/verificarFirma> indicando el código de VERIFICACIÓN

FIRMADO POR

RAQUEL MARIA ESPIN CRESPO

17/10/2024

VERIFICACIÓN

Pk2jmJDVJQXVSF7B6ESWF6FEMYA9VL

PÁG. 787/3958





APELLIDOS Y NOMBRE / RAZÓN SOCIAL

LOPEZ PACHECO FELIPE

NIF

****5976*

EXPEDIENTE

1155131

RESOLUCIÓN

DENEGACIÓN DE LA AYUDA

DATOS DE MANTENIMIENTO UNIDADES

GRUPO DE PAGO

ZONAS DE LIMITACIONES NATURALES

Sup. Dec. Admisible

1,34

Sup. Resuelta

1,34

Sobredecl.

0,00

% Sobredecl.

0,00

RESUMEN DE PAGOS

	IMPORTE (Euros)			
	RESUELTO	FEADER	MAPA	CAPADR
A pagar	0,00	0,00	0,00	0,00

APLICACIÓN DE REDUCCIONES Y PENALIZACIONES (%)

Crterios de subvencionabilidad (1)	Presentación tardía	Omisión declaración	Condicionalidad
100,00	0,00	0,00	0,00

IMPORTE (Euros)

Calculado(2)	Reducción	Penalización	Reducción Penalización (3)	Penalización adicional	Resuelto	FEADER	MAPA	CAPADR
72,36 €	0,00 €	0,00 €	0,00 €	0,00 €	0,00 €	0,00 €	0,00 €	0,00 €
Importe Unitario:	54,00 €	Nuevo Importe Unitario:	54,00 €					

RECINTOS PROPUESTOS

REF.	REFERENCIA SIGPAC	CULTIVO	S/R	USO SIGPAC	Sup. Dec. admisible	Sup. Campo	Sup. Determ.	Sup. Resuelta
170000006794936	14-038-015-00183-0001	OLIVAR	S		0,36		0,36	0,36
170000006794937	14-038-015-00186-0001	OLIVAR	S		0,88		0,88	0,88
170000006794938	14-038-015-00187-0002	OLIVAR	S		0,04		0,04	0,04
170000006794939	14-038-015-09006-0001	OLIVAR	S		0,06		0,06	0,06

INCIDENCIAS

INCIDENCIA DESCRIPCIÓN

74053 Importe inferior a 100 Euros

(1) Con incidencias que retienen pago o deniegan el expediente.

(2) Se calcula sobre superficie declarada admisible.

(3) Aplicación del artículo 16 bis del RD 147/2023.

(4) Expediente con algunos recintos de pastos permanentes ubicados en espacios protegidos donde la carga ganadera mínima será 0,1 UGM/ha.

Puede verificar la integridad de una copia de este documento mediante la lectura del código QR adjunto o mediante el acceso a la dirección <https://ws050.juntadeandalucia.es/verificarFirma> indicando el código de VERIFICACIÓN

FIRMADO POR	RAQUEL MARIA ESPIN CRESPO	17/10/2024	
VERIFICACIÓN	Pk2jmJDVJQXVSF7B6ESWF6FEMYA9VL	PÁG. 788/3958	



APELLIDOS Y NOMBRE / RAZÓN SOCIAL

LOPEZ PERALBO BARTOLOME

NIF

****1767*

EXPEDIENTE

1112329

RESOLUCIÓN

DENEGACIÓN DE LA AYUDA

DATOS DE MANTENIMIENTO UNIDADES

GRUPO DE PAGO

ZONAS DE LIMITACIONES NATURALES

Sup. Dec. Admisible

0,00

Sup. Resuelta

0,00

Sobredecl.

0,00

% Sobredecl.

0,00

RESUMEN DE PAGOS

IMPORTE (Euros)

	RESUELTO	FEADER	MAPA	CAPADR
A pagar	0,00	0,00	0,00	0,00

APLICACIÓN DE REDUCCIONES Y PENALIZACIONES (%)

Crterios de subvencionabilidad (1)	Presentación tardía	Omisión declaración	Condicionalidad
100,00	0,00	0,00	0,00

IMPORTE (Euros)

Calculado(2)	Reducción	Penalización	Reducción Penalización (3)	Penalización adicional	Resuelto	FEADER	MAPA	CAPADR
0,00 €	0,00 €	0,00 €	0,00 €	0,00 €	0,00 €	0,00 €	0,00 €	0,00 €
Importe Unitario:	54,00 €	Nuevo Importe Unitario:	0,00 €					

RECINTOS PROPUESTOS

REF.	REFERENCIA SIGPAC	CULTIVO	S/R	USO SIGPAC	Sup. Dec. admisible	Sup. Campo	Sup. Determ.	Sup. Resuelta
-1056550	14-054-026-00005-0002	TRANQUILLÓN	S		0,84		0,84	0,84
-821155	14-054-019-00053-0002	TRANQUILLÓN	S		1,87		1,87	1,87
-821154	14-054-019-00085-0001	TRANQUILLÓN	S		1,38		1,38	1,38
-821153	14-054-026-00004-0001	TRANQUILLÓN	S		2,75		2,75	2,75
-821152	14-054-002-00051-0001	TRANQUILLÓN	S		7,98		7,98	7,98
-821151	14-054-019-00050-0003	TRANQUILLÓN	S		1,66		1,66	1,66
-821149	14-069-070-00020-0002	PASTOS PERMANENTES DE 5 O MAS AÑOS	S		30,43		30,43	30,43
170000006249782	14-069-069-00001-0001	TRANQUILLÓN	S		11,73		11,73	11,73
170000006249783	14-069-069-00006-0001	PASTOS DE MENOS DE 5 AÑOS	S		0,11		0,11	0,11
170000006249784	14-069-069-00003-0001	TRANQUILLÓN	S		1,36		1,36	1,36
170000006249785	14-069-071-00009-0001	PASTOS DE MENOS DE 5 AÑOS	S		6,60		6,60	6,60

INCIDENCIAS

INCIDENCIA DESCRIPCIÓN

2454	Solicitante de intervención 6613 cuyo regimen de afiliacion a la SS no es ni el sistema especial agrario(cuenta ajena) ni autonomo con actividad agraria.
74018	Productor que no es agricultor a título principal, según los datos del ejercicio fiscal n-1 y seguridad socia.
74053	Importe inferior a 100 Euros

(1) Con incidencias que retienen pago o deniegan el expediente.

(2) Se calcula sobre superficie declarada admisible.

(3) Aplicación del artículo 16 bis del RD 147/2023.

(4) Expediente con algunos recintos de pastos permanentes ubicados en espacios protegidos donde la carga ganadera mínima será 0,1 UGM/ha.

Puede verificar la integridad de una copia de este documento mediante la lectura del código QR adjunto o mediante el acceso a la dirección <https://ws050.juntadeandalucia.es/verificarFirma> indicando el código de VERIFICACIÓN

FIRMADO POR

RAQUEL MARIA ESPIN CRESPO

17/10/2024

VERIFICACIÓN

Pk2jmJDVJQXVSF7B6ESWF6FEMYA9VL

PÁG. 789/3958





Datos considerados para el Cálculo de la Carga Ganadera del expediente

Superficie determinada para Cálculo Carga Ganadera: 37,14 ha

Carga Ganadera del Expediente: 1,63 ugm/ha

<u>Explotación</u>	<u>Especie</u>	<u>Ugm Calculada para CG</u>
ES140690001126	BOVINA	24,48
ES140690001126	PORCINO	36,02

Recintos Determinados para el Cálculo de Garga Ganadera

<u>REF.</u>	<u>REFERENCIA SIGPAC</u>	<u>CULTIVO</u>	<u>DESCRIPCIÓN CULTIVO</u>	<u>S/R</u>	<u>SUP. RESUELTA (ha)</u>
-821149	14-069-070-00020-00002	62000	PASTOS PERMANENTES DE 5 O MAS AÑOS-SIN VARIEDAD	S	30,43
1700000006249783	14-069-069-00006-00001	63000	PASTOS DE MENOS DE 5 AÑOS-SIN VARIEDAD	S	0,11
1700000006249785	14-069-071-00009-00001	63000	PASTOS DE MENOS DE 5 AÑOS-SIN VARIEDAD	S	6,60

(1) Con incidencias que retienen pago o deniegan el expediente.

(2) Se calcula sobre superficie declarada admisible.

(3) Aplicación del artículo 16 bis del RD 147/2023.

(4) Expediente con algunos recintos de pastos permanentes ubicados en espacios protegidos donde la carga ganadera mínima será 0,1 UGM/ha.

Puede verificar la integridad de una copia de este documento mediante la lectura del código QR adjunto o mediante el acceso a la dirección <https://ws050.juntadeandalucia.es/verificarFirma> indicando el código de VERIFICACIÓN

FIRMADO POR

RAQUEL MARIA ESPIN CRESPO

17/10/2024

VERIFICACIÓN

Pk2jmJDVJQXVSF7B6ESWF6FEMYA9VL

PÁG. 790/3958





APELLIDOS Y NOMBRE / RAZÓN SOCIAL

LOPEZ PEREZ ALBERTO JOSE

NIF

***9259*

EXPEDIENTE

1247022

RESOLUCIÓN

DENEGACIÓN DE LA AYUDA

DATOS DE MANTENIMIENTO UNIDADES

GRUPO DE PAGO	Sup. Dec. Admisible	Sup. Resuelta	Sobredecl.	% Sobredecl.
ZONAS DE LIMITACIONES NATURALES	1,31	1,31	0,00	0,00

RESUMEN DE PAGOS

	IMPORTE (Euros)			
	RESUELTO	FEADER	MAPA	CAPADR
A pagar	0,00	0,00	0,00	0,00

APLICACIÓN DE REDUCCIONES Y PENALIZACIONES (%)

Criterios de subvencionabilidad (1)	Presentación tardía	Omisión declaración	Condicionalidad
100,00	0,00	0,00	0,00

IMPORTE (Euros)

Calculado(2)	Reducción	Penalización	Reducción Penalización (3)	Penalización adicional	Resuelto	FEADER	MAPA	CAPADR
70,74 €	0,00 €	0,00 €	0,00 €	0,00 €	0,00 €	0,00 €	0,00 €	0,00 €
Importe Unitario:	54,00 €	Nuevo Importe Unitario:	54,00 €					

RECINTOS PROPUESTOS

REF.	REFERENCIA SIGPAC	CULTIVO	S/R	USO SIGPAC	Sup. Dec. admisible	Sup. Campo	Sup. Determ.	Sup. Resuelta
-1355965	14-003-018-00119-0002	BARBECHO TRADICIONAL	S		0,02		0,02	0,02
-1355964	14-003-018-00114-0001	BARBECHO TRADICIONAL	S		0,11		0,11	0,11
-751064	14-003-018-00114-0001	BARBECHO TRADICIONAL	S		0,70		0,70	0,70
-583060	14-003-018-00115-0001	BARBECHO TRADICIONAL	S		0,48		0,48	0,48

INCIDENCIAS

INCIDENCIA DESCRIPCIÓN

3795	Recinto declarado con una situación de riesgo de abandono. Recinto:14-003-018-00114-00001 Cultivo: - Recinto:14-003-018-00115-00001 Cultivo: -
74053	Importe inferior a 100 Euros
86119	Carga ganadera NO cumple con el valor mínimo de 0,2 UGM/ha. Recinto:14-003-018-00114-00002 Cultivo:62000 PASTOS PERMANENTES DE 5 O MAS AÑOS-SIN VARIEDAD Secano Carga Ganadera:0 Recinto:14-003-018-00114-00004 Cultivo:62000 PASTOS PERMANENTES DE 5 O MAS AÑOS-SIN VARIEDAD Secano Carga Ganadera:0
86122	Recinto superficie forrajera que realiza la actividad de producción de pastoreo y no declara el o los códigos del Registro de Explotaciones Ganaderas de Andalucía, REGA. Recinto:14-003-018-00114-00002 Cultivo:62000 PASTOS PERMANENTES DE 5 O MAS AÑOS-SIN VARIEDAD Secano Recinto:14-003-018-00114-00004 Cultivo:62000 PASTOS PERMANENTES DE 5 O MAS AÑOS-SIN VARIEDAD Secano
86124	Recinto de forrajera para Cálculo de Carga Ganadera que No pertenece a Explotación. Recinto:14-003-018-00114-00002 Cultivo:62000 PASTOS PERMANENTES DE 5 O MAS AÑOS-SIN VARIEDAD Secano Recinto:14-003-018-00114-00004 Cultivo:62000 PASTOS PERMANENTES DE 5 O MAS AÑOS-SIN VARIEDAD Secano

Datos considerados para el Cálculo de la Carga Ganadera del expediente

Superficie determinada para Cálculo Carga Ganadera: 0,00 ha
Carga Ganadera del Expediente: 0,00 ugm/ha

(1) Con incidencias que retienen pago o deniegan el expediente.

(2) Se calcula sobre superficie declarada admisible.

(3) Aplicación del artículo 16 bis del RD 147/2023.

(4) Expediente con algunos recintos de pastos permanentes ubicados en espacios protegidos donde la carga ganadera mínima será 0,1 UGM/ha.

Puede verificar la integridad de una copia de este documento mediante la lectura del código QR adjunto o mediante el acceso a la dirección <https://ws050.juntadeandalucia.es/verificarFirma> indicando el código de VERIFICACIÓN

FIRMADO POR

RAQUEL MARIA ESPIN CRESPO

17/10/2024

VERIFICACIÓN

Pk2jmJDVJQXVSF7B6ESWF6FEMYA9VL

PÁG. 791/3958





Incidencias de carga ganadera

INCIDENCIA DESCRIPCIÓN

3795	Recinto declarado con una situación de riesgo de abandono. Recinto:14-003-018-00114-00001 Cultivo: - Recinto:14-003-018-00114-00001 Cultivo: - Recinto:14-003-018-00115-00001 Cultivo: -
86122	Recinto superficie forrajera que realiza la actividad de producción de pastoreo y no declara el o los códigos del Registro de Explotaciones Ganaderas de Andalucía, REGA. Recinto:14-003-018-00114-00002 Cultivo:62000 PASTOS PERMANENTES DE 5 O MAS AÑOS-SIN VARIEDAD Secano Recinto:14-003-018-00114-00004 Cultivo:62000 PASTOS PERMANENTES DE 5 O MAS AÑOS-SIN VARIEDAD Secano
86124	Recinto de forrajera para Cálculo de Carga Ganadera que No pertenece a Explotación. Recinto:14-003-018-00114-00002 Cultivo:62000 PASTOS PERMANENTES DE 5 O MAS AÑOS-SIN VARIEDAD Secano Recinto:14-003-018-00114-00004 Cultivo:62000 PASTOS PERMANENTES DE 5 O MAS AÑOS-SIN VARIEDAD Secano
86128	Recinto de Forrajeras que no ha contabilizado para Carga Ganadera por no tener una explotación válida para el cálculo de la Carga Ganadera Recinto:14-003-018-00114-00002 Cultivo:62 PASTOS PERMANENTES DE 5 O MAS AÑOS- Recinto:14-003-018-00114-00004 Cultivo:62 PASTOS PERMANENTES DE 5 O MAS AÑOS-
86132	Recinto superficie forrajera que no realiza la actividad de producción de pastoreo. Recinto:14-003-018-00119-00002 Cultivo:20000 BARBECHO TRADICIONAL-SIN VARIEDAD Secano Recinto:14-003-018-00114-00001 Cultivo:20000 BARBECHO TRADICIONAL-SIN VARIEDAD Secano Recinto:14-003-018-00114-00001 Cultivo:20000 BARBECHO TRADICIONAL-SIN VARIEDAD Secano Recinto:14-003-018-00115-00001 Cultivo:20000 BARBECHO TRADICIONAL-SIN VARIEDAD Secano

(1) Con incidencias que retienen pago o deniegan el expediente.

(2) Se calcula sobre superficie declarada admisible.

(3) Aplicación del artículo 16 bis del RD 147/2023.

(4) Expediente con algunos recintos de pastos permanentes ubicados en espacios protegidos donde la carga ganadera mínima será 0,1 UGM/ha.

Puede verificar la integridad de una copia de este documento mediante la lectura del código QR adjunto o mediante el acceso a la dirección <https://ws050.juntadeandalucia.es/verificarFirma> indicando el código de VERIFICACIÓN

FIRMADO POR

RAQUEL MARIA ESPIN CRESPO

17/10/2024

VERIFICACIÓN

Pk2jmJDVJQXVSF7B6ESWF6FEMYA9VL

PÁG. 792/3958





APELLIDOS Y NOMBRE / RAZÓN SOCIAL

LOPEZ PEREZ DOLORES

NIF

****1278*

EXPEDIENTE

1278268

RESOLUCIÓN

DENEGACIÓN DE LA AYUDA

DATOS DE MANTENIMIENTO UNIDADES

GRUPO DE PAGO

ZONAS DE LIMITACIONES NATURALES

**Sup. Dec.
Admisible**

0,00

**Sup.
Resuelta**

0,00

Sobredecl.

0,00

% Sobredecl.

0,00

RESUMEN DE PAGOS

	IMPORTE (Euros)			
	RESUELTO	FEADER	MAPA	CAPADR
A pagar	0,00	0,00	0,00	0,00

APLICACIÓN DE REDUCCIONES Y PENALIZACIONES (%)

Crterios de subvencionabilidad (1)	Presentación tardía	Omisión declaración	Condicionalidad
100,00	0,00	0,00	0,00

IMPORTE (Euros)

Calculado(2)	Reducción	Penalización	Reducción Penalización (3)	Penalización adicional	Resuelto	FEADER	MAPA	CAPADR
0,00 €	0,00 €	0,00 €	0,00 €	0,00 €	0,00 €	0,00 €	0,00 €	0,00 €
Importe Unitario:	54,00 €	Nuevo Importe Unitario:	0,00 €					

RECINTOS PROPUESTOS

REF.	REFERENCIA SIGPAC	CULTIVO	S/R	USO SIGPAC	Sup. Dec. admisible	Sup. Campo	Sup. Determ.	Sup. Resuelta
-1558810	14-042-024-00010-0001	OLIVAR	S		0,74		0,74	0,74
-1558787	14-042-019-00135-0003	OLIVAR	S		1,25		1,25	1,25
-711638	14-042-019-00135-0003	OLIVAR	S		1,90		1,90	1,90
-26533	14-042-019-00135-0002	VIÑEDO VINIFICACIÓN	S		1,73		1,73	1,73
1700000005162470	14-042-016-00224-0001	OLIVAR	S		4,26		4,26	4,26
1700000005162471	14-042-016-00226-0002	OLIVAR	S		0,68		0,68	0,68
1700000005162473	14-042-018-00177-0003	VIÑEDO VINIFICACIÓN	S		1,16		1,16	1,16
1700000005162474	14-042-018-00141-0003	OLIVAR	S		4,64		4,64	4,64
1700000005162475	14-042-021-00014-0001	OLIVAR	S		0,60		0,60	0,60
1700000005162477	14-042-024-00010-0001	OLIVAR	S		1,53		1,53	1,53
1700000005162479	14-042-024-00008-0001	VIÑEDO VINIFICACIÓN	S		2,09		2,09	2,09
1700000005162480	14-042-024-00009-0001	VIÑEDO VINIFICACIÓN	S		2,22		2,22	2,22
1700000005162481	14-042-018-00141-0002	VIÑEDO VINIFICACIÓN	S		0,09		0,09	0,09
1700000005162482	14-042-018-00177-0004	VIÑEDO VINIFICACIÓN	S		3,20		3,20	3,20

INCIDENCIAS

INCIDENCIA DESCRIPCIÓN

74018	Productor que no es agricultor a título principal, según los datos del ejercicio fiscal n-1 y seguridad socia.
74053	Importe inferior a 100 Euros

(1) Con incidencias que retienen pago o deniegan el expediente.

(2) Se calcula sobre superficie declarada admisible.

(3) Aplicación del artículo 16 bis del RD 147/2023.

(4) Expediente con algunos recintos de pastos permanentes ubicados en espacios protegidos donde la carga ganadera mínima será 0,1 UGM/ha.

Puede verificar la integridad de una copia de este documento mediante la lectura del código QR adjunto o mediante el acceso a la dirección <https://ws050.juntadeandalucia.es/verificarFirma> indicando el código de VERIFICACIÓN

FIRMADO POR

RAQUEL MARIA ESPIN CRESPO

17/10/2024

VERIFICACIÓN

Pk2jmJDVJQXVSF7B6ESWF6FEMYA9VL

PÁG. 793/3958





APELLIDOS Y NOMBRE / RAZÓN SOCIAL

LOPEZ PIZARRO MARIA ISABEL

NIF

***5324*

EXPEDIENTE

1145487

RESOLUCIÓN

DENEGACIÓN DE LA AYUDA

DATOS DE MANTENIMIENTO UNIDADES

GRUPO DE PAGO

ZONAS DE LIMITACIONES NATURALES

Sup. Dec. Admisible
0,00

Sup. Resuelta
0,00

Sobredecl.
0,00

% Sobredecl.
0,00

RESUMEN DE PAGOS

	IMPORTE (Euros)			
	RESUELTO	FEADER	MAPA	CAPADR
A pagar	0,00	0,00	0,00	0,00

APLICACIÓN DE REDUCCIONES Y PENALIZACIONES (%)

Crterios de subvencionabilidad (1)	Presentación tardía	Omisión declaración	Condicionalidad
100,00	0,00	0,00	0,00

IMPORTE (Euros)

Calculado(2)	Reducción	Penalización	Reducción Penalización (3)	Penalización adicional	Resuelto	FEADER	MAPA	CAPADR
0,00 €	0,00 €	0,00 €	0,00 €	0,00 €	0,00 €	0,00 €	0,00 €	0,00 €
Importe Unitario:	54,00 €	Nuevo Importe Unitario:	0,00 €					

RECINTOS PROPUESTOS

REF.	REFERENCIA SIGPAC	CULTIVO	S/R	USO SIGPAC	Sup. Dec. admisible	Sup. Campo	Sup. Determ.	Sup. Resuelta
170000005275218	14-074-035-00023-0001	AVENA	S		3,26		3,26	3,26
170000005275219	14-074-036-00003-0001	TRANQUILLÓN	S		8,67		8,67	8,67
170000005275220	14-074-036-00019-0002	BARBECHO TRADICIONAL	S		4,08		4,08	4,08
170000005275222	14-074-036-00003-0001	GUISANTES	S		8,84		8,84	8,84
170000005275223	14-074-036-00019-0002	BARBECHO TRADICIONAL	S		8,12		8,12	8,12
170000005275224	14-074-036-00019-0002	TRANQUILLÓN	S		16,02		16,02	16,02

INCIDENCIAS

INCIDENCIA DESCRIPCIÓN

- 2454 Solicitante de intervención 6613 cuyo regimen de afiliacion a la SS no es ni el sistema especial agrario(cuenta ajena) ni autonomo con actividad agraria.
- 74018 Productor que no es agricultor a título principal, según los datos del ejercicio fiscal n-1 y seguridad socia.
- 74053 Importe inferior a 100 Euros
- 86119 Carga ganadera NO cumple con el valor mínimo de 0,2 UGM/ha.
Recinto:14-074-036-00019-00002 Cultivo:63000 PASTOS DE MENOS DE 5 AÑOS-SIN VARIEDAD Secano Carga Ganadera:0
- 86121 Recinto superficie forrajera que no realiza la actividad de producción de pastoreo.
Recinto:14-074-036-00019-00002 Cultivo:63000 PASTOS DE MENOS DE 5 AÑOS-SIN VARIEDAD Secano Actividad Agraria del recinto:4
- 86122 Recinto superficie forrajera que realiza la actividad de producción de pastoreo y no declara el o los códigos del Registro de Explotaciones Ganaderas de Andalucía, REGA.
Recinto:14-074-036-00019-00002 Cultivo:63000 PASTOS DE MENOS DE 5 AÑOS-SIN VARIEDAD Secano
- 86124 Recinto de forrajera para Cálculo de Carga Ganadera que No pertenece a Explotación.
Recinto:14-074-036-00019-00002 Cultivo:63000 PASTOS DE MENOS DE 5 AÑOS-SIN VARIEDAD Secano

Datos considerados para el Cálculo de la Carga Ganadera del expediente

Superficie determinada para Cálculo Carga Ganadera: 0,00 ha
Carga Ganadera del Expediente: 0,00 ugm/ha

(1) Con incidencias que retienen pago o deniegan el expediente.

(2) Se calcula sobre superficie declarada admisible.

(3) Aplicación del artículo 16 bis del RD 147/2023.

(4) Expediente con algunos recintos de pastos permanentes ubicados en espacios protegidos donde la carga ganadera mínima será 0,1 UGM/ha.

Puede verificar la integridad de una copia de este documento mediante la lectura del código QR adjunto o mediante el acceso a la dirección <https://ws050.juntadeandalucia.es/verificarFirma> indicando el código de VERIFICACIÓN

FIRMADO POR	RAQUEL MARIA ESPIN CRESPO	17/10/2024
VERIFICACIÓN	Pk2jmJDVJQXVSF7B6ESWF6FEMYA9VL	PÁG. 794/3958





Incidencias de carga ganadera

INCIDENCIA DESCRIPCIÓN

86122	Recinto superficie forrajera que realiza la actividad de producción de pastoreo y no declara el o los códigos del Registro de Explotaciones Ganaderas de Andalucía, REGA. Recinto:14-074-036-00019-00002 Cultivo:63000 PASTOS DE MENOS DE 5 AÑOS-SIN VARIEDAD Secano
86124	Recinto de forrajera para Cálculo de Carga Ganadera que No pertenece a Explotación. Recinto:14-074-036-00019-00002 Cultivo:63000 PASTOS DE MENOS DE 5 AÑOS-SIN VARIEDAD Secano
86128	Recinto de Forrajeras que no ha contabilizado para Carga Ganadera por no tener una explotación válida para el cálculo de la Carga Ganadera Recinto:14-074-036-00019-00002 Cultivo:63 PASTOS DE MENOS DE 5 AÑOS-
86132	Recinto superficie forrajera que no realiza la actividad de producción de pastoreo. Recinto:14-074-036-00019-00002 Cultivo:20000 BARBECHO TRADICIONAL-SIN VARIEDAD Secano Recinto:14-074-036-00019-00002 Cultivo:63000 PASTOS DE MENOS DE 5 AÑOS-SIN VARIEDAD Secano Recinto:14-074-036-00019-00002 Cultivo:20000 BARBECHO TRADICIONAL-SIN VARIEDAD Secano

(1) Con incidencias que retienen pago o deniegan el expediente.

(2) Se calcula sobre superficie declarada admisible.

(3) Aplicación del artículo 16 bis del RD 147/2023.

(4) Expediente con algunos recintos de pastos permanentes ubicados en espacios protegidos donde la carga ganadera mínima será 0,1 UGM/ha.

Puede verificar la integridad de una copia de este documento mediante la lectura del código QR adjunto o mediante el acceso a la dirección <https://ws050.juntadeandalucia.es/verificarFirma> indicando el código de VERIFICACIÓN

FIRMADO POR

RAQUEL MARIA ESPIN CRESPO

17/10/2024

VERIFICACIÓN

Pk2jmJDVJQXVSF7B6ESWF6FEMYA9VL

PÁG. 795/3958





APELLIDOS Y NOMBRE / RAZÓN SOCIAL

LOPEZ PRIETO FRANCISCO

NIF
****8123*

EXPEDIENTE
1197024

RESOLUCIÓN
DENEGACIÓN DE LA AYUDA

DATOS DE MANTENIMIENTO UNIDADES

GRUPO DE PAGO	Sup. Dec. Admisible	Sup. Resuelta	Sobredecl.	% Sobredecl.
ZONAS DE LIMITACIONES NATURALES	0,00	0,00	0,00	0,00

RESUMEN DE PAGOS

	IMPORTE (Euros)			
	RESUELTO	FEADER	MAPA	CAPADR
A pagar	0,00	0,00	0,00	0,00

APLICACIÓN DE REDUCCIONES Y PENALIZACIONES (%)

Criterios de subvencionabilidad (1)	Presentación tardía	Omisión declaración	Condicionalidad
100,00	0,00	0,00	0,00

IMPORTE (Euros)

Calculado(2)	Reducción	Penalización	Reducción Penalización (3)	Penalización adicional	Resuelto	FEADER	MAPA	CAPADR
0,00 €	0,00 €	0,00 €	0,00 €	0,00 €	0,00 €	0,00 €	0,00 €	0,00 €
Importe Unitario:	54,00 €	Nuevo Importe Unitario:	0,00 €					

RECINTOS PROPUESTOS

REF.	REFERENCIA SIGPAC	CULTIVO	S/R	USO SIGPAC	Sup. Dec. admisible	Sup. Campo	Sup. Determ.	Sup. Resuelta
170000005483919	14-042-037-00182-0001	OLIVAR	S		1,18		1,18	1,18
170000005483920	14-042-037-00181-0002	OLIVAR	S		1,10		1,10	1,10

INCIDENCIAS

INCIDENCIA DESCRIPCIÓN

2454	Solicitante de intervención 6613 cuyo regimen de afiliación a la SS no es ni el sistema especial agrario(cuenta ajena) ni autonomo con actividad agraria.
74018	Productor que no es agricultor a título principal, según los datos del ejercicio fiscal n-1 y seguridad socia.
74053	Importe inferior a 100 Euros

(1) Con incidencias que retienen pago o deniegan el expediente.

(2) Se calcula sobre superficie declarada admisible.

(3) Aplicación del artículo 16 bis del RD 147/2023.

(4) Expediente con algunos recintos de pastos permanentes ubicados en espacios protegidos donde la carga ganadera mínima será 0,1 UGM/ha.

Puede verificar la integridad de una copia de este documento mediante la lectura del código QR adjunto o mediante el acceso a la dirección <https://ws050.juntadeandalucia.es/verificarFirma> indicando el código de VERIFICACIÓN

FIRMADO POR	RAQUEL MARIA ESPIN CRESPO	17/10/2024	
VERIFICACIÓN	Pk2jmJDVJQXVSF7B6ESWF6FEMYA9VL	PÁG. 796/3958	



APELLIDOS Y NOMBRE / RAZÓN SOCIAL

LOPEZ RAMIREZ MARIA ROSA

NIF

***0862*

EXPEDIENTE

1073468

RESOLUCIÓN

DENEGACIÓN DE LA AYUDA

DATOS DE MANTENIMIENTO UNIDADES

GRUPO DE PAGO

ZONAS DE LIMITACIONES NATURALES

Sup. Dec. Admisible

0,00

Sup. Resuelta

0,00

Sobredecl.

0,00

% Sobredecl.

0,00

RESUMEN DE PAGOS

IMPORTE (Euros)

	RESUELTO	FEADER	MAPA	CAPADR
A pagar	0,00	0,00	0,00	0,00

APLICACIÓN DE REDUCCIONES Y PENALIZACIONES (%)

Crterios de subvencionabilidad (1)	Presentación tardía	Omisión declaración	Condicionalidad
100,00	0,00	0,00	0,00

IMPORTE (Euros)

Calculado(2)	Reducción	Penalización	Reducción Penalización (3)	Penalización adicional	Resuelto	FEADER	MAPA	CAPADR
0,00 €	0,00 €	0,00 €	0,00 €	0,00 €	0,00 €	0,00 €	0,00 €	0,00 €
Importe Unitario:	54,00 €	Nuevo Importe Unitario:	0,00 €					

RECINTOS PROPUESTOS

REF.	REFERENCIA SIGPAC	CULTIVO	S/R	USO SIGPAC	Sup. Dec. admisible	Sup. Campo	Sup. Determ.	Sup. Resuelta
-1459853	14-074-058-00319-0002	PASTOS DE MENOS DE 5 AÑOS	S		1,43		1,43	1,43
-935220	14-074-058-00041-0002	PASTOS PERMANENTES DE 5 O MAS AÑOS	S		0,03		0,03	0,03
-52311	14-074-058-00319-0002	AVENA	S		5,32		5,32	5,32
5792164	14-074-057-00071-0001	AVENA	S		1,28		1,28	1,28
1700000007028496	14-074-057-00050-0002	OLIVAR	R		0,43		0,43	0,43
1700000007028497	14-074-057-00069-0001	GUISANTES	S		0,19		0,19	0,19
1700000007028498	14-074-058-00042-0003	CEBADA	R		0,62		0,62	0,62
1700000007028499	14-074-058-00042-0003	CEBADA	R		0,88		0,88	0,88
1700000007028501	14-074-058-00041-0001	CEBADA	S		0,63		0,63	0,63
1700000007028504	14-074-057-00070-0001	AVENA	S		1,38		1,38	1,38
1700000007028505	14-074-057-00051-0002	GUISANTES	S		0,32		0,32	0,32
1700000007028506	14-074-058-00156-0002	PASTOS DE MENOS DE 5 AÑOS	S		1,02		1,02	1,02

INCIDENCIAS

INCIDENCIA DESCRIPCIÓN

2454	Solicitante de intervención 6613 cuyo regimen de afiliacion a la SS no es ni el sistema especial agrario(cuenta ajena) ni autonomo con actividad agraria.
74018	Productor que no es agricultor a título principal, según los datos del ejercicio fiscal n-1 y seguridad socia.
74053	Importe inferior a 100 Euros
86126	Recinto de forrajera para Cálculo de Carga Ganadera que No pertenece a Explotación con UGM válida. Recinto:14-074-057-00047-00001 Cultivo:62000 PASTOS PERMANENTES DE 5 O MAS AÑOS-SIN VARIEDAD Secano Explotacion:ES140740000452 Recinto:14-074-057-00049-00001 Cultivo:62000 PASTOS PERMANENTES DE 5 O MAS AÑOS-SIN VARIEDAD Secano Explotacion:ES140740000452 Recinto:14-074-057-00050-00001 Cultivo:62000 PASTOS PERMANENTES DE 5 O MAS AÑOS-SIN VARIEDAD Secano Explotacion:ES140740000452 Recinto:14-074-057-00051-00001 Cultivo:63000 PASTOS DE MENOS DE 5 AÑOS-SIN VARIEDAD Secano Explotacion:ES140740000452

(1) Con incidencias que retienen pago o deniegan el expediente.

(2) Se calcula sobre superficie declarada admisible.

(3) Aplicación del artículo 16 bis del RD 147/2023.

(4) Expediente con algunos recintos de pastos permanentes ubicados en espacios protegidos donde la carga ganadera mínima será 0,1 UGM/ha.

Puede verificar la integridad de una copia de este documento mediante la lectura del código QR adjunto o mediante el acceso a la dirección <https://ws050.juntadeandalucia.es/verificarFirma> indicando el código de VERIFICACIÓN

FIRMADO POR

RAQUEL MARIA ESPIN CRESPO

17/10/2024

VERIFICACIÓN

Pk2jmJDVJQXVSF7B6ESWF6FEMYA9VL

PÁG. 797/3958





Datos considerados para el Cálculo de la Carga Ganadera del expediente

Superficie determinada para Cálculo Carga Ganadera: 2,48 ha

Carga Ganadera del Expediente: 5,25 ugm/ha

Explotación	Especie	Ugm Calculada para CG
ES140740000446	OVINA	13,03

Recintos Determinados para el Cálculo de Garga Ganadera

REF.	REFERENCIA SIGPAC	CULTIVO	DESCRIPCIÓN CULTIVO	S/R	SUP. RESUELTA (ha)
-1459853	14-074-058-00319-00002	63000	PASTOS DE MENOS DE 5 AÑOS-SIN VARIEDAD	S	1,43
-935220	14-074-058-00041-00002	62000	PASTOS PERMANENTES DE 5 O MAS AÑOS-SIN VARIEDAD	S	0,03
1700000007028506	14-074-058-00156-00002	63000	PASTOS DE MENOS DE 5 AÑOS-SIN VARIEDAD	S	1,02

Incidencias de carga ganadera

INCIDENCIA DESCRIPCIÓN

86126	<p>Recinto de forrajera para Cálculo de Carga Ganadera que No pertenece a Explotación con UGM válida.</p> <p>Recinto:14-074-057-00047-00001 Cultivo:62000 PASTOS PERMANENTES DE 5 O MAS AÑOS-SIN VARIEDAD Secano Explotacion:ES140740000452</p> <p>Recinto:14-074-057-00049-00001 Cultivo:62000 PASTOS PERMANENTES DE 5 O MAS AÑOS-SIN VARIEDAD Secano Explotacion:ES140740000452</p> <p>Recinto:14-074-057-00050-00001 Cultivo:62000 PASTOS PERMANENTES DE 5 O MAS AÑOS-SIN VARIEDAD Secano Explotacion:ES140740000452</p> <p>Recinto:14-074-057-00051-00001 Cultivo:63000 PASTOS DE MENOS DE 5 AÑOS-SIN VARIEDAD Secano Explotacion:ES140740000452</p>
86128	<p>Recinto de Forrajeras que no ha contabilizado para Carga Ganadera por no tener una explotación válida para el cálculo de la Carga Ganadera</p> <p>Recinto:14-074-057-00047-00001 Cultivo:62 PASTOS PERMANENTES DE 5 O MAS AÑOS-</p> <p>Recinto:14-074-057-00049-00001 Cultivo:62 PASTOS PERMANENTES DE 5 O MAS AÑOS-</p> <p>Recinto:14-074-057-00050-00001 Cultivo:62 PASTOS PERMANENTES DE 5 O MAS AÑOS-</p> <p>Recinto:14-074-057-00051-00001 Cultivo:63 PASTOS DE MENOS DE 5 AÑOS-</p>

(1) Con incidencias que retienen pago o deniegan el expediente.

(2) Se calcula sobre superficie declarada admisible.

(3) Aplicación del artículo 16 bis del RD 147/2023.

(4) Expediente con algunos recintos de pastos permanentes ubicados en espacios protegidos donde la carga ganadera mínima será 0,1 UGM/ha.

Puede verificar la integridad de una copia de este documento mediante la lectura del código QR adjunto o mediante el acceso a la dirección <https://ws050.juntadeandalucia.es/verificarFirma> indicando el código de VERIFICACIÓN

FIRMADO POR	RAQUEL MARIA ESPIN CRESPO	17/10/2024	
VERIFICACIÓN	Pk2jmJDVJQXVSF7B6ESWF6FEMYA9VL	PÁG. 798/3958	

**APELLIDOS Y NOMBRE / RAZÓN SOCIAL**

LOPEZ REY MARIA ANGELES

NIF

****4105*

EXPEDIENTE

1078970

RESOLUCIÓN

DENEGACIÓN DE LA AYUDA

DATOS DE MANTENIMIENTO UNIDADES**GRUPO DE PAGO**

ZONAS DE LIMITACIONES NATURALES

**Sup. Dec.
Admisible**

0,00

**Sup.
Resuelta**

0,00

Sobredecl.

0,00

% Sobredecl.

0,00

RESUMEN DE PAGOS**IMPORTE (Euros)**

	RESUELTO	FEADER	MAPA	CAPADR
A pagar	0,00	0,00	0,00	0,00

APLICACIÓN DE REDUCCIONES Y PENALIZACIONES (%)

Criterios de subvencionabilidad (1)	Presentación tardía	Omisión declaración	Condicionalidad
100,00	0,00	0,00	0,00

IMPORTE (Euros)

Calculado(2)	Reducción	Penalización	Reducción Penalización (3)	Penalización adicional	Resuelto	FEADER	MAPA	CAPADR
0,00 €	0,00 €	0,00 €	0,00 €	0,00 €	0,00 €	0,00 €	0,00 €	0,00 €
Importe Unitario:	54,00 €	Nuevo Importe Unitario:	0,00 €					

RECINTOS PROPUESTOS

REF.	REFERENCIA SIGPAC	CULTIVO	S/R	USO SIGPAC	Sup. Dec. admisible	Sup. Campo	Sup. Determ.	Sup. Resuelta
170000005138799	14-004-007-00521-0002	OLIVAR	S		1,91		1,91	1,91
170000005138804	14-004-021-00223-0001	OLIVAR	S		0,59		0,59	0,59

INCIDENCIAS**INCIDENCIA DESCRIPCIÓN**

2454	Solicitante de intervención 6613 cuyo regimen de afiliación a la SS no es ni el sistema especial agrario(cuenta ajena) ni autonomo con actividad agraria.
74018	Productor que no es agricultor a título principal, según los datos del ejercicio fiscal n-1 y seguridad socia.
74053	Importe inferior a 100 Euros
75022	No Autoriza a que, en caso de la devolución por la entidad financiera (retrocesión bancaria) del pago en la cuenta corriente consignada en la solicitud y que está debidamente registrada en el sistema contable GIRO de la Junta de Andalucía, se proceda al pago en cualquier otra cuenta corriente de la titularidad del solicitante vigente en dicho sistema contable.

(1) Con incidencias que retienen pago o deniegan el expediente.

(2) Se calcula sobre superficie declarada admisible.

(3) Aplicación del artículo 16 bis del RD 147/2023.

(4) Expediente con algunos recintos de pastos permanentes ubicados en espacios protegidos donde la carga ganadera mínima será 0,1 UGM/ha.

Puede verificar la integridad de una copia de este documento mediante la lectura del código QR adjunto o mediante el acceso a la dirección <https://ws050.juntadeandalucia.es/verificarFirma> indicando el código de VERIFICACIÓN

FIRMADO POR

RAQUEL MARIA ESPIN CRESPO

17/10/2024

VERIFICACIÓN

Pk2jmJDVJQXVSF7B6ESWF6FEMYA9VL

PÁG. 799/3958





APELLIDOS Y NOMBRE / RAZÓN SOCIAL

LOPEZ RODRIGUEZ DIEGO

NIF

****2119*

EXPEDIENTE

1112331

RESOLUCIÓN

DENEGACIÓN DE LA AYUDA

DATOS DE MANTENIMIENTO UNIDADES

GRUPO DE PAGO

ZONAS DE LIMITACIONES NATURALES

Sup. Dec. Admisible

1,28

Sup. Resuelta

1,28

Sobredecl.

0,00

% Sobredecl.

0,00

RESUMEN DE PAGOS

IMPORTE (Euros)

	RESUELTO	FEADER	MAPA	CAPADR
A pagar	0,00	0,00	0,00	0,00

APLICACIÓN DE REDUCCIONES Y PENALIZACIONES (%)

Criterios de subvencionabilidad (1)	Presentación tardía	Omisión declaración	Condicionabilidad
100,00	0,00	0,00	0,00

IMPORTE (Euros)

Calculado(2)	Reducción	Penalización	Reducción Penalización (3)	Penalización adicional	Resuelto	FEADER	MAPA	CAPADR
69,12 €	0,00 €	0,00 €	0,00 €	0,00 €	0,00 €	0,00 €	0,00 €	0,00 €
Importe Unitario:	54,00 €	Nuevo Importe Unitario:	54,00 €					

RECINTOS PROPUESTOS

REF.	REFERENCIA SIGPAC	CULTIVO	S/R	USO SIGPAC	Sup. Dec. admisible	Sup. Campo	Sup. Determ.	Sup. Resuelta
1700000006581657	14-006-001-00144-0013	BARBECHO TRADICIONAL	S		0,06		0,06	0,06
1700000006581662	14-006-001-00155-0001	BARBECHO TRADICIONAL	S		1,22		1,22	1,22

(1) Con incidencias que retienen pago o deniegan el expediente.

(2) Se calcula sobre superficie declarada admisible.

(3) Aplicación del artículo 16 bis del RD 147/2023.

(4) Expediente con algunos recintos de pastos permanentes ubicados en espacios protegidos donde la carga ganadera mínima será 0,1 UGM/ha.

Puede verificar la integridad de una copia de este documento mediante la lectura del código QR adjunto o mediante el acceso a la dirección <https://ws050.juntadeandalucia.es/verificarFirma> indicando el código de VERIFICACIÓN

FIRMADO POR	RAQUEL MARIA ESPIN CRESPO	17/10/2024
VERIFICACIÓN	Pk2jmJDVJQXVSF7B6ESWF6FEMYA9VL	PÁG. 800/3958





INCIDENCIAS

INCIDENCIA DESCRIPCIÓN

74053	Importe inferior a 100 Euros
86119	Carga ganadera NO cumple con el valor mínimo de 0,2 UGM/ha. Recinto:14-006-001-00144-00006 Cultivo:62000 PASTOS PERMANENTES DE 5 O MAS AÑOS-SIN VARIEDAD Secano Carga Ganadera:0 Recinto:14-006-001-00144-00009 Cultivo:62000 PASTOS PERMANENTES DE 5 O MAS AÑOS-SIN VARIEDAD Secano Carga Ganadera:0 Recinto:14-006-001-00146-00003 Cultivo:62000 PASTOS PERMANENTES DE 5 O MAS AÑOS-SIN VARIEDAD Secano Carga Ganadera:0 Recinto:14-006-001-00146-00004 Cultivo:78000 RAYGRAS ANUAL (Lolium multiflorum LAM. And hybrids)-SIN VARIEDAD Regadío Carga Ganadera:0 Recinto:14-006-001-00146-00006 Cultivo:78000 RAYGRAS ANUAL (Lolium multiflorum LAM. And hybrids)-SIN VARIEDAD Regadío Carga Ganadera:0 Recinto:14-006-001-00146-00007 Cultivo:62000 PASTOS PERMANENTES DE 5 O MAS AÑOS-SIN VARIEDAD Regadío Carga Ganadera:0 Recinto:14-006-001-00153-00001 Cultivo:62000 PASTOS PERMANENTES DE 5 O MAS AÑOS-SIN VARIEDAD Secano Carga Ganadera:0 Recinto:14-006-001-00163-00001 Cultivo:62000 PASTOS PERMANENTES DE 5 O MAS AÑOS-SIN VARIEDAD Secano Carga Ganadera:0 Recinto:14-023-015-00025-00001 Cultivo:62000 PASTOS PERMANENTES DE 5 O MAS AÑOS-SIN VARIEDAD Secano Carga Ganadera:0
86122	Recinto superficie forrajera que realiza la actividad de producción de pastoreo y no declara el o los códigos del Registro de Explotaciones Ganaderas de Andalucía, REGA. Recinto:14-006-001-00144-00006 Cultivo:62000 PASTOS PERMANENTES DE 5 O MAS AÑOS-SIN VARIEDAD Secano Recinto:14-006-001-00144-00009 Cultivo:62000 PASTOS PERMANENTES DE 5 O MAS AÑOS-SIN VARIEDAD Secano Recinto:14-006-001-00146-00003 Cultivo:62000 PASTOS PERMANENTES DE 5 O MAS AÑOS-SIN VARIEDAD Secano Recinto:14-006-001-00146-00004 Cultivo:78000 RAYGRAS ANUAL (Lolium multiflorum LAM. And hybrids)-SIN VARIEDAD Regadío Recinto:14-006-001-00146-00006 Cultivo:78000 RAYGRAS ANUAL (Lolium multiflorum LAM. And hybrids)-SIN VARIEDAD Regadío Recinto:14-006-001-00146-00007 Cultivo:62000 PASTOS PERMANENTES DE 5 O MAS AÑOS-SIN VARIEDAD Regadío Recinto:14-006-001-00153-00001 Cultivo:62000 PASTOS PERMANENTES DE 5 O MAS AÑOS-SIN VARIEDAD Secano Recinto:14-006-001-00163-00001 Cultivo:62000 PASTOS PERMANENTES DE 5 O MAS AÑOS-SIN VARIEDAD Secano Recinto:14-023-015-00025-00001 Cultivo:62000 PASTOS PERMANENTES DE 5 O MAS AÑOS-SIN VARIEDAD Secano
86124	Recinto de forrajera para Cálculo de Carga Ganadera que No pertenece a Explotación. Recinto:14-006-001-00144-00006 Cultivo:62000 PASTOS PERMANENTES DE 5 O MAS AÑOS-SIN VARIEDAD Secano Recinto:14-006-001-00144-00009 Cultivo:62000 PASTOS PERMANENTES DE 5 O MAS AÑOS-SIN VARIEDAD Secano Recinto:14-006-001-00146-00003 Cultivo:62000 PASTOS PERMANENTES DE 5 O MAS AÑOS-SIN VARIEDAD Secano Recinto:14-006-001-00146-00004 Cultivo:78000 RAYGRAS ANUAL (Lolium multiflorum LAM. And hybrids)-SIN VARIEDAD Regadío Recinto:14-006-001-00146-00006 Cultivo:78000 RAYGRAS ANUAL (Lolium multiflorum LAM. And hybrids)-SIN VARIEDAD Regadío Recinto:14-006-001-00146-00007 Cultivo:62000 PASTOS PERMANENTES DE 5 O MAS AÑOS-SIN VARIEDAD Regadío Recinto:14-006-001-00153-00001 Cultivo:62000 PASTOS PERMANENTES DE 5 O MAS AÑOS-SIN VARIEDAD Secano Recinto:14-006-001-00163-00001 Cultivo:62000 PASTOS PERMANENTES DE 5 O MAS AÑOS-SIN VARIEDAD Secano Recinto:14-023-015-00025-00001 Cultivo:62000 PASTOS PERMANENTES DE 5 O MAS AÑOS-SIN VARIEDAD Secano

Datos considerados para el Cálculo de la Carga Ganadera del expediente

Superficie determinada para Cálculo Carga Ganadera: 0,00 ha
Carga Ganadera del Expediente: 0,00 ugm/ha

Incidenias de carga ganadera

INCIDENCIA DESCRIPCIÓN

86122	Recinto superficie forrajera que realiza la actividad de producción de pastoreo y no declara el o los códigos del Registro de Explotaciones Ganaderas de Andalucía, REGA. Recinto:14-006-001-00146-00007 Cultivo:62000 PASTOS PERMANENTES DE 5 O MAS AÑOS-SIN VARIEDAD Regadío Recinto:14-006-001-00146-00006 Cultivo:78000 RAYGRAS ANUAL (Lolium multiflorum LAM. And hybrids)-SIN VARIEDAD Regadío Recinto:14-006-001-00144-00009 Cultivo:62000 PASTOS PERMANENTES DE 5 O MAS AÑOS-SIN VARIEDAD Secano
-------	---

(1) Con incidencias que retienen pago o deniegan el expediente.
 (2) Se calcula sobre superficie declarada admisible.
 (3) Aplicación del artículo 16 bis del RD 147/2023.
 (4) Expediente con algunos recintos de pastos permanentes ubicados en espacios protegidos donde la carga ganadera mínima será 0,1 UGM/ha.

Puede verificar la integridad de una copia de este documento mediante la lectura del código QR adjunto o mediante el acceso a la dirección <https://ws050.juntadeandalucia.es/verificarFirma> indicando el código de VERIFICACIÓN

FIRMADO POR	RAQUEL MARIA ESPIN CRESPO	17/10/2024
VERIFICACIÓN	Pk2jmJDVJQXVSF7B6ESWF6FEMYA9VL	PÁG. 801/3958





	Recinto:14-006-001-00163-00001	Cultivo:62000	PASTOS PERMANENTES DE 5 O MAS AÑOS-SIN VARIEDAD	Secano
	Recinto:14-006-001-00146-00004	Cultivo:78000	RAYGRAS ANUAL (Lolium multiflorum LAM. And hybrids)-SIN VARIEDAD	Regadío
	Recinto:14-006-001-00144-00006	Cultivo:62000	PASTOS PERMANENTES DE 5 O MAS AÑOS-SIN VARIEDAD	Secano
	Recinto:14-006-001-00146-00003	Cultivo:62000	PASTOS PERMANENTES DE 5 O MAS AÑOS-SIN VARIEDAD	Secano
	Recinto:14-023-015-00025-00001	Cultivo:62000	PASTOS PERMANENTES DE 5 O MAS AÑOS-SIN VARIEDAD	Secano
	Recinto:14-006-001-00153-00001	Cultivo:62000	PASTOS PERMANENTES DE 5 O MAS AÑOS-SIN VARIEDAD	Secano
86124	Recinto de forrajera para Cálculo de Carga Ganadera que No pertenece a Explotación.			
	Recinto:14-006-001-00146-00007	Cultivo:62000	PASTOS PERMANENTES DE 5 O MAS AÑOS-SIN VARIEDAD	Regadío
	Recinto:14-006-001-00146-00006	Cultivo:78000	RAYGRAS ANUAL (Lolium multiflorum LAM. And hybrids)-SIN VARIEDAD	Regadío
	Recinto:14-006-001-00144-00009	Cultivo:62000	PASTOS PERMANENTES DE 5 O MAS AÑOS-SIN VARIEDAD	Secano
	Recinto:14-006-001-00163-00001	Cultivo:62000	PASTOS PERMANENTES DE 5 O MAS AÑOS-SIN VARIEDAD	Secano
	Recinto:14-006-001-00146-00004	Cultivo:78000	RAYGRAS ANUAL (Lolium multiflorum LAM. And hybrids)-SIN VARIEDAD	Regadío
	Recinto:14-006-001-00144-00006	Cultivo:62000	PASTOS PERMANENTES DE 5 O MAS AÑOS-SIN VARIEDAD	Secano
	Recinto:14-006-001-00146-00003	Cultivo:62000	PASTOS PERMANENTES DE 5 O MAS AÑOS-SIN VARIEDAD	Secano
	Recinto:14-023-015-00025-00001	Cultivo:62000	PASTOS PERMANENTES DE 5 O MAS AÑOS-SIN VARIEDAD	Secano
	Recinto:14-006-001-00153-00001	Cultivo:62000	PASTOS PERMANENTES DE 5 O MAS AÑOS-SIN VARIEDAD	Secano
86128	Recinto de Forrajeras que no ha contabilizado para Carga Ganadera por no tener una explotación válida para el cálculo de la Carga Ganadera			
	Recinto:14-006-001-00146-00007	Cultivo:62	PASTOS PERMANENTES DE 5 O MAS AÑOS-	
	Recinto:14-006-001-00146-00006	Cultivo:78	RAYGRAS ANUAL (Lolium multiflorum LAM. And hybrids)-	
	Recinto:14-006-001-00144-00009	Cultivo:62	PASTOS PERMANENTES DE 5 O MAS AÑOS-	
	Recinto:14-006-001-00163-00001	Cultivo:62	PASTOS PERMANENTES DE 5 O MAS AÑOS-	
	Recinto:14-006-001-00146-00004	Cultivo:78	RAYGRAS ANUAL (Lolium multiflorum LAM. And hybrids)-	
	Recinto:14-006-001-00144-00006	Cultivo:62	PASTOS PERMANENTES DE 5 O MAS AÑOS-	
	Recinto:14-006-001-00146-00003	Cultivo:62	PASTOS PERMANENTES DE 5 O MAS AÑOS-	
	Recinto:14-023-015-00025-00001	Cultivo:62	PASTOS PERMANENTES DE 5 O MAS AÑOS-	
	Recinto:14-006-001-00153-00001	Cultivo:62	PASTOS PERMANENTES DE 5 O MAS AÑOS-	
86132	Recinto superficie forrajera que no realiza la actividad de producción de pastoreo.			
	Recinto:14-006-001-00144-00013	Cultivo:20000	BARBECHO TRADICIONAL-SIN VARIEDAD	Secano
	Recinto:14-006-001-00155-00001	Cultivo:20000	BARBECHO TRADICIONAL-SIN VARIEDAD	Secano

(1) Con incidencias que retienen pago o deniegan el expediente.

(2) Se calcula sobre superficie declarada admisible.

(3) Aplicación del artículo 16 bis del RD 147/2023.

(4) Expediente con algunos recintos de pastos permanentes ubicados en espacios protegidos donde la carga ganadera mínima será 0,1 UGM/ha.

Puede verificar la integridad de una copia de este documento mediante la lectura del código QR adjunto o mediante el acceso a la dirección <https://ws050.juntadeandalucia.es/verificarFirma> indicando el código de VERIFICACIÓN

FIRMADO POR	RAQUEL MARIA ESPIN CRESPO	17/10/2024	
VERIFICACIÓN	Pk2jmJDVJQXVSF7B6ESWF6FEMYA9VL	PÁG. 802/3958	



APELLIDOS Y NOMBRE / RAZÓN SOCIAL

LÓPEZ RUIZ CONCEPCIÓN

NIF

***8831*

EXPEDIENTE

1274218

RESOLUCIÓN

DENEGACIÓN DE LA AYUDA

DATOS DE MANTENIMIENTO UNIDADES

GRUPO DE PAGO

ZONAS DE LIMITACIONES NATURALES

Sup. Dec. Admisible
0,00

Sup. Resuelta
0,00

Sobredecl.
0,00

% Sobredecl.
0,00

RESUMEN DE PAGOS

	IMPORTE (Euros)			
	RESUELTO	FEADER	MAPA	CAPADR
A pagar	0,00	0,00	0,00	0,00

APLICACIÓN DE REDUCCIONES Y PENALIZACIONES (%)

Crterios de subvencionabilidad (1)	Presentación tardía	Omisión declaración	Condicionalidad
100,00	0,00	0,00	0,00

IMPORTE (Euros)

Calculado(2)	Reducción	Penalización	Reducción Penalización (3)	Penalización adicional	Resuelto	FEADER	MAPA	CAPADR
0,00 €	0,00 €	0,00 €	0,00 €	0,00 €	0,00 €	0,00 €	0,00 €	0,00 €
Importe Unitario:	54,00 €	Nuevo Importe Unitario:	0,00 €					

RECINTOS PROPUESTOS

REF.	REFERENCIA SIGPAC	CULTIVO	S/R	USO SIGPAC	Sup. Dec. admisible	Sup. Campo	Sup. Determ.	Sup. Resuelta
-1389266	14-023-012-00081-0001	TRANQUILLÓN	S		2,93		2,93	2,93
5555090	14-023-012-00091-0001	TRANQUILLÓN	S		0,92		0,92	0,92
5555092	14-023-012-00092-0003	TRANQUILLÓN	S		0,68		0,68	0,68
5555093	14-023-014-00221-0001	TRANQUILLÓN	S		1,27		1,27	1,27
5555095	14-023-018-00239-0001	TRANQUILLÓN	S		3,31		3,31	3,31
5555142	14-023-018-80018-0001	TRANQUILLÓN	S		0,04		0,04	0,04
5559561	14-023-012-00081-0003	TRANQUILLÓN	S		0,10		0,10	0,10

INCIDENCIAS

INCIDENCIA DESCRIPCIÓN

2454	Solicitante de intervención 6613 cuyo regimen de afiliacion a la SS no es ni el sistema especial agrario(cuenta ajena) ni autonomo con actividad agraria.
74018	Productor que no es agricultor a título principal, según los datos del ejercicio fiscal n-1 y seguridad socia.
74053	Importe inferior a 100 Euros

(1) Con incidencias que retienen pago o deniegan el expediente.

(2) Se calcula sobre superficie declarada admisible.

(3) Aplicación del artículo 16 bis del RD 147/2023.

(4) Expediente con algunos recintos de pastos permanentes ubicados en espacios protegidos donde la carga ganadera mínima será 0,1 UGM/ha.

Puede verificar la integridad de una copia de este documento mediante la lectura del código QR adjunto o mediante el acceso a la dirección <https://ws050.juntadeandalucia.es/verificarFirma> indicando el código de VERIFICACIÓN

FIRMADO POR	RAQUEL MARIA ESPIN CRESPO	17/10/2024
VERIFICACIÓN	Pk2jmJDVJQXVSF7B6ESWF6FEMYA9VL	PÁG. 803/3958





APELLIDOS Y NOMBRE / RAZÓN SOCIAL

LOPEZ RUIZ DIEGO

NIF

***6930*

EXPEDIENTE

1131106

RESOLUCIÓN

DENEGACIÓN DE LA AYUDA

DATOS DE MANTENIMIENTO UNIDADES

GRUPO DE PAGO

ZONAS DE LIMITACIONES NATURALES

Sup. Dec. Admisible

0,00

Sup. Resuelta

0,00

Sobredecl.

0,00

% Sobredecl.

0,00

RESUMEN DE PAGOS

	IMPORTE (Euros)			
	RESUELTO	FEADER	MAPA	CAPADR
A pagar	0,00	0,00	0,00	0,00

APLICACIÓN DE REDUCCIONES Y PENALIZACIONES (%)

Crterios de subvencionabilidad (1)	Presentación tardía	Omisión declaración	Condicionalidad
100,00	0,00	0,00	0,00

IMPORTE (Euros)

Calculado(2)	Reducción	Penalización	Reducción Penalización (3)	Penalización adicional	Resuelto	FEADER	MAPA	CAPADR
0,00 €	0,00 €	0,00 €	0,00 €	0,00 €	0,00 €	0,00 €	0,00 €	0,00 €
Importe Unitario:	54,00 €	Nuevo Importe Unitario:	0,00 €					

RECINTOS PROPUESTOS

REF.	REFERENCIA SIGPAC	CULTIVO	S/R	USO SIGPAC	Sup. Dec. admisible	Sup. Campo	Sup. Determ.	Sup. Resuelta
-964561	14-069-032-00009-0004	PASTOS PERMANENTES DE 5 O MAS AÑOS	S		75,82		75,82	75,82
1700000004535712	14-016-024-00010-0001	PASTOS PERMANENTES DE 5 O MAS AÑOS	S		18,52		18,52	18,52
1700000004535729	14-016-024-00011-0002	PASTOS PERMANENTES DE 5 O MAS AÑOS	S		112,91		112,91	112,91
1700000004535730	14-016-024-00013-0001	PASTOS PERMANENTES DE 5 O MAS AÑOS	S		0,27		0,27	0,27
1700000004535733	14-069-024-00030-0001	PASTOS PERMANENTES DE 5 O MAS AÑOS	S		4,43		4,43	4,43
1700000004535734	14-069-025-00006-0002	PASTOS PERMANENTES DE 5 O MAS AÑOS	S		38,05		38,05	38,05
1700000004535737	14-069-025-00006-0009	PASTOS PERMANENTES DE 5 O MAS AÑOS	S		0,44		0,44	0,44

INCIDENCIAS

INCIDENCIA DESCRIPCIÓN

74018	Productor que no es agricultor a título principal, según los datos del ejercicio fiscal n-1 y seguridad socia.
74053	Importe inferior a 100 Euros

(1) Con incidencias que retienen pago o deniegan el expediente.

(2) Se calcula sobre superficie declarada admisible.

(3) Aplicación del artículo 16 bis del RD 147/2023.

(4) Expediente con algunos recintos de pastos permanentes ubicados en espacios protegidos donde la carga ganadera mínima será 0,1 UGM/ha.

Puede verificar la integridad de una copia de este documento mediante la lectura del código QR adjunto o mediante el acceso a la dirección <https://ws050.juntadeandalucia.es/verificarFirma> indicando el código de VERIFICACIÓN

FIRMADO POR	RAQUEL MARIA ESPIN CRESPO	17/10/2024
VERIFICACIÓN	Pk2jmJDVJQXVSF7B6ESWF6FEMYA9VL	PÁG. 804/3958





Datos considerados para el Cálculo de la Carga Ganadera del expediente

Superficie determinada para Cálculo Carga Ganadera: 250,44 ha

Carga Ganadera del Expediente: 0,99 ugm/ha

<u>Explotación</u>	<u>Especie</u>	<u>Ugm Calculada para CG</u>
ES140160000056	BOVINA	50,14
ES140160000056	OVINA	3,50
ES140160000056	PORCINO	110,14
ES140690000165	BOVINA	12,49
ES140690000165	PORCINO	18,64
ES140690000295	BOVINA	32,88
ES140690000295	PORCINO	19,84

Recintos Determinados para el Cálculo de Garga Ganadera

<u>REF.</u>	<u>REFERENCIA SIGPAC</u>	<u>CULTIVO</u>	<u>DESCRIPCIÓN CULTIVO</u>	<u>S/R</u>	<u>SUP. RESUELTA (ha)</u>
-964561	14-069-032-00009-00004	62000	PASTOS PERMANENTES DE 5 O MAS AÑOS-SIN VARIEDAD	S	75,82
1700000004535712	14-016-024-00010-00001	62000	PASTOS PERMANENTES DE 5 O MAS AÑOS-SIN VARIEDAD	S	18,52
1700000004535729	14-016-024-00011-00002	62000	PASTOS PERMANENTES DE 5 O MAS AÑOS-SIN VARIEDAD	S	112,91
1700000004535730	14-016-024-00013-00001	62000	PASTOS PERMANENTES DE 5 O MAS AÑOS-SIN VARIEDAD	S	0,27
1700000004535733	14-069-024-00030-00001	62000	PASTOS PERMANENTES DE 5 O MAS AÑOS-SIN VARIEDAD	S	4,43
1700000004535734	14-069-025-00006-00002	62000	PASTOS PERMANENTES DE 5 O MAS AÑOS-SIN VARIEDAD	S	38,05
1700000004535737	14-069-025-00006-00009	62000	PASTOS PERMANENTES DE 5 O MAS AÑOS-SIN VARIEDAD	S	0,44

(1) Con incidencias que retienen pago o deniegan el expediente.

(2) Se calcula sobre superficie declarada admisible.

(3) Aplicación del artículo 16 bis del RD 147/2023.

(4) Expediente con algunos recintos de pastos permanentes ubicados en espacios protegidos donde la carga ganadera mínima será 0,1 UGM/ha.

Puede verificar la integridad de una copia de este documento mediante la lectura del código QR adjunto o mediante el acceso a la dirección <https://ws050.juntadeandalucia.es/verificarFirma> indicando el código de VERIFICACIÓN

FIRMADO POR

RAQUEL MARIA ESPIN CRESPO

17/10/2024

VERIFICACIÓN

Pk2jmJDVJQXVSF7B6ESWF6FEMYA9VL

PÁG. 805/3958



**APELLIDOS Y NOMBRE / RAZÓN SOCIAL**

LOPEZ RUIZ JULIAN

NIF

****7978*

EXPEDIENTE

1195868

RESOLUCIÓN

DENEGACIÓN DE LA AYUDA

DATOS DE MANTENIMIENTO UNIDADES**GRUPO DE PAGO**

ZONAS DE LIMITACIONES NATURALES

**Sup. Dec.
Admisible**

0,00

**Sup.
Resuelta**

0,00

Sobredecl.

0,00

% Sobredecl.

0,00

RESUMEN DE PAGOS**IMPORTE (Euros)**

	RESUELTO	FEADER	MAPA	CAPADR
A pagar	0,00	0,00	0,00	0,00

APLICACIÓN DE REDUCCIONES Y PENALIZACIONES (%)

Criterios de subvencionabilidad (1)	Presentación tardía	Omisión declaración	Condicionalidad
100,00	0,00	0,00	0,00

IMPORTE (Euros)

Calculado(2)	Reducción	Penalización	Reducción Penalización (3)	Penalización adicional	Resuelto	FEADER	MAPA	CAPADR
0,00 €	0,00 €	0,00 €	0,00 €	0,00 €	0,00 €	0,00 €	0,00 €	0,00 €
Importe Unitario:	54,00 €	Nuevo Importe Unitario:	0,00 €					

RECINTOS PROPUESTOS

REF.	REFERENCIA SIGPAC	CULTIVO	S/R	USO SIGPAC	Sup. Dec. admisible	Sup. Campo	Sup. Determ.	Sup. Resuelta
-1552538	14-035-035-00011-0001	AVENA	S		17,11		17,11	17,11
5537880	14-023-014-00064-0001	AVENA	S		0,73		0,73	0,73
5537883	14-023-018-00023-0001	AVENA	S		0,85		0,85	0,85
5537889	14-023-018-00024-0001	AVENA	S		1,99		1,99	1,99
5537892	14-023-018-00028-0001	AVENA	S		6,14		6,14	6,14
5537894	14-023-018-00031-0001	AVENA	S		3,14		3,14	3,14
5537899	14-023-018-00436-0001	AVENA	R		1,12		1,12	1,12
5537900	14-023-019-00172-0003	AVENA	S		2,42		2,42	2,42
5537901	14-023-019-00172-0004	AVENA	S		2,35		2,35	2,35
5537904	14-035-035-00010-0002	AVENA	S		16,10		16,10	16,10

INCIDENCIAS**INCIDENCIA DESCRIPCIÓN**

74018 Productor que no es agricultor a título principal, según los datos del ejercicio fiscal n-1 y seguridad socia.

74053 Importe inferior a 100 Euros

75022 No Autoriza a que, en caso de la devolución por la entidad financiera (retrocesión bancaria) del pago en la cuenta corriente consignada en la solicitud y que está debidamente registrada en el sistema contable GIRO de la Junta de Andalucía, se proceda al pago en cualquier otra cuenta corriente de la titularidad del solicitante vigente en dicho sistema contable.

(1) Con incidencias que retienen pago o deniegan el expediente.

(2) Se calcula sobre superficie declarada admisible.

(3) Aplicación del artículo 16 bis del RD 147/2023.

(4) Expediente con algunos recintos de pastos permanentes ubicados en espacios protegidos donde la carga ganadera mínima será 0,1 UGM/ha.

Puede verificar la integridad de una copia de este documento mediante la lectura del código QR adjunto o mediante el acceso a la dirección <https://ws050.juntadeandalucia.es/verificarFirma> indicando el código de VERIFICACIÓN

FIRMADO POR

RAQUEL MARIA ESPIN CRESPO

17/10/2024

VERIFICACIÓN

Pk2jmJDVJQXVSF7B6ESWF6FEMYA9VL

PÁG. 806/3958





APELLIDOS Y NOMBRE / RAZÓN SOCIAL

LOPEZ RUIZ MARIA JOSEFA

NIF

***2457*

EXPEDIENTE

1274215

RESOLUCIÓN

DENEGACIÓN DE LA AYUDA

DATOS DE MANTENIMIENTO UNIDADES

GRUPO DE PAGO

ZONAS DE LIMITACIONES NATURALES

Sup. Dec. Admisible

0,00

Sup. Resuelta

0,00

Sobredecl.

0,00

% Sobredecl.

0,00

RESUMEN DE PAGOS

IMPORTE (Euros)

	RESUELTO	FEADER	MAPA	CAPADR
A pagar	0,00	0,00	0,00	0,00

APLICACIÓN DE REDUCCIONES Y PENALIZACIONES (%)

Crterios de subvencionabilidad (1)	Presentación tardía	Omisión declaración	Condicionalidad
100,00	0,00	0,00	0,00

IMPORTE (Euros)

Calculado(2)	Reducción	Penalización	Reducción Penalización (3)	Penalización adicional	Resuelto	FEADER	MAPA	CAPADR
0,00 €	0,00 €	0,00 €	0,00 €	0,00 €	0,00 €	0,00 €	0,00 €	0,00 €
Importe Unitario:	54,00 €	Nuevo Importe Unitario:	0,00 €					

RECINTOS PROPUESTOS

REF.	REFERENCIA SIGPAC	CULTIVO	S/R	USO SIGPAC	Sup. Dec. admisible	Sup. Campo	Sup. Determ.	Sup. Resuelta
-1389072	14-023-012-00081-0001	TRANQUILLÓN	S		1,42		1,42	1,42
5519735	14-023-006-00020-0001	TRANQUILLÓN	S		1,90		1,90	1,90
5519736	14-023-016-00120-0001	TRANQUILLÓN	S		1,85		1,85	1,85
5519738	14-023-019-00001-0001	TRANQUILLÓN	S		4,11		4,11	4,11

INCIDENCIAS

INCIDENCIA DESCRIPCIÓN

2454	Solicitante de intervención 6613 cuyo regimen de afiliacion a la SS no es ni el sistema especial agrario(cuenta ajena) ni autonomo con actividad agraria.
74018	Productor que no es agricultor a título principal, según los datos del ejercicio fiscal n-1 y seguridad socia.
74053	Importe inferior a 100 Euros

(1) Con incidencias que retienen pago o deniegan el expediente.

(2) Se calcula sobre superficie declarada admisible.

(3) Aplicación del artículo 16 bis del RD 147/2023.

(4) Expediente con algunos recintos de pastos permanentes ubicados en espacios protegidos donde la carga ganadera mínima será 0,1 UGM/ha.

Puede verificar la integridad de una copia de este documento mediante la lectura del código QR adjunto o mediante el acceso a la dirección <https://ws050.juntadeandalucia.es/verificarFirma> indicando el código de VERIFICACIÓN

FIRMADO POR	RAQUEL MARIA ESPIN CRESPO	17/10/2024
VERIFICACIÓN	Pk2jmJDVJQXVSF7B6ESWF6FEMYA9VL	PÁG. 807/3958





APELLIDOS Y NOMBRE / RAZÓN SOCIAL

LOPEZ SEPULVEDA JOAQUIN

NIF

***0537*

EXPEDIENTE

1057097

RESOLUCIÓN

DENEGACIÓN DE LA AYUDA

DATOS DE MANTENIMIENTO UNIDADES

GRUPO DE PAGO	Sup. Dec. Admisible	Sup. Resuelta	Sobredecl.	% Sobredecl.
ZONAS DE LIMITACIONES NATURALES	0,00	0,00	0,00	0,00

RESUMEN DE PAGOS

	IMPORTE (Euros)			
	RESUELTO	FEADER	MAPA	CAPADR
A pagar	0,00	0,00	0,00	0,00

APLICACIÓN DE REDUCCIONES Y PENALIZACIONES (%)

Criterios de subvencionabilidad (1)	Presentación tardía	Omisión declaración	Condicionalidad
100,00	0,00	0,00	0,00

IMPORTE (Euros)

Calculado(2)	Reducción	Penalización	Reducción Penalización (3)	Penalización adicional	Resuelto	FEADER	MAPA	CAPADR
0,00 €	0,00 €	0,00 €	0,00 €	0,00 €	0,00 €	0,00 €	0,00 €	0,00 €
Importe Unitario:	54,00 €	Nuevo Importe Unitario:	0,00 €					

RECINTOS PROPUESTOS

REF.	REFERENCIA SIGPAC	CULTIVO	S/R	USO SIGPAC	Sup. Dec. admisible	Sup. Campo	Sup. Determ.	Sup. Resuelta
1700000004609294	14-003-001-00012-0004	OLIVAR	S		0,25		0,25	0,25
1700000004609295	14-003-031-00065-0001	OLIVAR	S		0,91		0,91	0,91
1700000004609296	14-003-031-00066-0001	OLIVAR	S		2,69		2,69	2,69
1700000004609298	14-003-031-00031-0003	OLIVAR	S		0,15		0,15	0,15
1700000004609299	14-003-031-00032-0001	OLIVAR	S		0,27		0,27	0,27
1700000004609300	14-003-001-00012-0009	OLIVAR	S		0,05		0,05	0,05

INCIDENCIAS

INCIDENCIA DESCRIPCIÓN

2454	Solicitante de intervención 6613 cuyo regimen de afiliacion a la SS no es ni el sistema especial agrario(cuenta ajena) ni autonomo con actividad agraria.
74018	Productor que no es agricultor a título principal, según los datos del ejercicio fiscal n-1 y seguridad socia.
74053	Importe inferior a 100 Euros

(1) Con incidencias que retienen pago o deniegan el expediente.

(2) Se calcula sobre superficie declarada admisible.

(3) Aplicación del artículo 16 bis del RD 147/2023.

(4) Expediente con algunos recintos de pastos permanentes ubicados en espacios protegidos donde la carga ganadera mínima será 0,1 UGM/ha.

Puede verificar la integridad de una copia de este documento mediante la lectura del código QR adjunto o mediante el acceso a la dirección <https://ws050.juntadeandalucia.es/verificarFirma> indicando el código de VERIFICACIÓN

FIRMADO POR	RAQUEL MARIA ESPIN CRESPO	17/10/2024
VERIFICACIÓN	Pk2jmJDVJQXVSF7B6ESWF6FEMYA9VL	PÁG. 808/3958





APELLIDOS Y NOMBRE / RAZÓN SOCIAL

LOPEZ UREÑA ANTONIO AMADOR

NIF
***0067*

EXPEDIENTE
1232806

RESOLUCIÓN
DENEGACIÓN DE LA AYUDA

DATOS DE MANTENIMIENTO UNIDADES

GRUPO DE PAGO

ZONAS DE LIMITACIONES NATURALES

Sup. Dec. Admisible	Sup. Resuelta	Sobredecl.	% Sobredecl.
61,77	13,16	48,61	78,70

RESUMEN DE PAGOS

	IMPORTE (Euros)			
	RESUELTO	FEADER	MAPA	CAPADR
A pagar	0,00	0,00	0,00	0,00

APLICACIÓN DE REDUCCIONES Y PENALIZACIONES (%)

Criterios de subvencionabilidad (1)	Presentación tardía	Omisión declaración	Condicionidad
100,00	0,00	0,00	0,00

IMPORTE (Euros)

Calculado(2)	Reducción	Penalización	Reducción Penalización (3)	Penalización adicional	Resuelto	FEADER	MAPA	CAPADR
1.188,00 €	934,90 €	253,10 €	0,00 €	934,90 €	0,00 €	0,00 €	0,00 €	0,00 €
Importe Unitario:	54,00 €	Nuevo Importe Unitario:	19,23 €					

(1) Con incidencias que retienen pago o deniegan el expediente.

(2) Se calcula sobre superficie declarada admisible.

(3) Aplicación del artículo 16 bis del RD 147/2023.

(4) Expediente con algunos recintos de pastos permanentes ubicados en espacios protegidos donde la carga ganadera mínima será 0,1 UGM/ha.

Puede verificar la integridad de una copia de este documento mediante la lectura del código QR adjunto o mediante el acceso a la dirección <https://ws050.juntadeandalucia.es/verificarFirma> indicando el código de VERIFICACIÓN

FIRMADO POR

RAQUEL MARIA ESPIN CRESPO

17/10/2024

VERIFICACIÓN

Pk2jmJDVJQXVSF7B6ESWF6FEMYA9VL

PÁG. 809/3958





RECINTOS PROPUESTOS

REF.	REFERENCIA SIGPAC	CULTIVO	S/R	USO SIGPAC	Sup. Dec. admisible	Sup. Campo	Sup. Determ.	Sup. Resulta
-1606134	14-035-016-00278-0001	TRIGO BLANDO	S		1,57		1,57	0,00
-1605827	14-035-017-00151-0001	BARBECHO TRADICIONAL	S		0,49		0,49	0,00
-1605819	14-035-019-00168-0001	TRIGO BLANDO	S		1,57		1,57	0,00
-1572592	14-035-045-00172-0003	BARBECHO TRADICIONAL	S		3,02		3,02	3,02
-1572559	14-035-045-00172-0003	BARBECHO TRADICIONAL	S		6,70		6,70	6,70
-1572535	14-035-019-00391-0001	TRANQUILLÓN	S		3,22		3,22	0,00
-1572520	14-035-045-00039-0001	AVENA	S		1,03		1,03	0,00
-1572422	14-035-019-00429-0001	AVENA	S		1,14		1,14	0,00
-1572407	14-008-030-00153-0001	BARBECHO TRADICIONAL	S		0,49		0,49	0,00
-1572403	14-008-030-00152-0001	BARBECHO TRADICIONAL	S		0,49		0,49	0,00
-1572401	14-008-030-00151-0002	BARBECHO TRADICIONAL	S		0,01		0,01	0,01
-1572400	14-008-030-00151-0001	BARBECHO TRADICIONAL	S		0,03		0,03	0,00
-1572355	14-008-030-00150-0001	BARBECHO TRADICIONAL	S		0,56		0,56	0,00
-1572342	14-008-054-00556-0004	BARBECHO TRADICIONAL	S		0,90		0,90	0,00
-1572339	14-008-054-00556-0003	BARBECHO TRADICIONAL	S		0,36		0,36	0,00
-1572330	14-008-054-00556-0001	BARBECHO TRADICIONAL	S		7,62		7,62	0,00
-1572314	14-035-017-00290-0001	BARBECHO TRADICIONAL	S		0,93		0,93	0,00
-1356980	14-035-048-00613-0007	TRITICALE	S		6,29		6,29	0,00
-1339862	14-035-042-00034-0002	AVENA	S		0,92		0,92	0,00
-1339831	14-035-051-00227-0001	AVENA	S		1,71		1,71	0,00
-1339827	14-035-051-00226-0001	AVENA	S		0,42		0,42	0,00
-749686	14-035-024-00023-0001	TRITICALE	S		0,68		0,68	0,00
-749683	14-035-019-00386-0001	TRITICALE	S		0,75		0,75	0,00
170000007032292	14-035-049-00105-0001	AVENA	S		0,57		0,57	0,00
170000007032294	14-035-018-00492-0002	TRANQUILLÓN	S		0,01		0,01	0,00
170000007032300	14-035-019-00881-0001	TRANQUILLÓN	S		0,23		0,23	0,00
170000007032301	14-035-019-00643-0001	TRANQUILLÓN	S		0,41		0,41	0,00
170000007032302	14-035-019-00315-0001	AVENA	S		0,43		0,43	0,00
170000007032303	14-035-019-00316-0002	AVENA	S		0,10		0,10	0,00
170000007032307	14-035-022-00329-0001	TRANQUILLÓN	S		1,94		1,94	0,00
170000007032312	14-035-016-00253-0001	AVENA	S		1,19		1,19	0,00
170000007032313	14-035-016-00356-0001	AVENA	S		0,80		0,80	0,00
170000007032316	14-035-018-00054-0001	TRITICALE	S		2,23		2,23	0,00
170000007032320	14-035-020-00038-0001	TRANQUILLÓN	S		1,65		1,65	0,00
170000007032324	14-035-048-00334-0001	TRANQUILLÓN	S		1,54		1,54	0,00
170000007032327	14-035-018-00489-0001	TRANQUILLÓN	S		1,11		1,11	0,00
170000007032331	14-035-018-00290-0001	AVENA	S		0,57		0,57	0,00
170000007032334	14-035-018-00187-0001	TRANQUILLÓN	S		0,02		0,02	0,00
170000007032335	14-035-018-00188-0001	TRANQUILLÓN	S		0,92		0,92	0,00
170000007032347	14-035-021-00200-0001	TRANQUILLÓN	S		0,69		0,69	0,00
170000007032350	14-035-009-00132-0001	TRITICALE	S		2,21		2,21	0,00
170000007032356	14-035-049-00080-0001	AVENA	S		0,82		0,82	0,00
170000007032361	14-035-017-00593-0001	TRANQUILLÓN	S		3,43		3,43	3,43

INCIDENCIAS

INCIDENCIA DESCRIPCIÓN

242	Recinto pendiente de acreditación de titularidad. Recinto:14-008-030-00150-00001 Cultivo:20000 BARBECHO TRADICIONAL-SIN VARIEDAD Secano Recinto:14-008-030-00151-00001 Cultivo:20000 BARBECHO TRADICIONAL-SIN VARIEDAD Secano Recinto:14-008-030-00152-00001 Cultivo:20000 BARBECHO TRADICIONAL-SIN VARIEDAD Secano Recinto:14-008-030-00153-00001 Cultivo:20000 BARBECHO TRADICIONAL-SIN VARIEDAD Secano Recinto:14-008-054-00556-00001 Cultivo:20000 BARBECHO TRADICIONAL-SIN VARIEDAD Secano
-----	--

(1) Con incidencias que retienen pago o deniegan el expediente.
 (2) Se calcula sobre superficie declarada admisible.
 (3) Aplicación del artículo 16 bis del RD 147/2023.
 (4) Expediente con algunos recintos de pastos permanentes ubicados en espacios protegidos donde la carga ganadera mínima será 0,1 UGM/ha.

Puede verificar la integridad de una copia de este documento mediante la lectura del código QR adjunto o mediante el acceso a la dirección https://ws050.juntadeandalucia.es/verificarFirma indicando el código de VERIFICACIÓN			
FIRMADO POR	RAQUEL MARIA ESPIN CRESPO	17/10/2024	
VERIFICACIÓN	Pk2jmJDVJQXVSF7B6ESWF6FEMYA9VL	PÁG. 810/3958	



INCIDENCIAS

INCIDENCIA DESCRIPCIÓN

	Recinto:14-008-054-00556-00003 Cultivo:20000 BARBECHO TRADICIONAL-SIN VARIEDAD Secano
	Recinto:14-008-054-00556-00004 Cultivo:20000 BARBECHO TRADICIONAL-SIN VARIEDAD Secano
	Recinto:14-035-009-00132-00001 Cultivo:13000 TRITICALE-SIN VARIEDAD Secano
	Recinto:14-035-016-00253-00001 Cultivo:8000 AVENA-SIN VARIEDAD Secano
	Recinto:14-035-016-00278-00001 Cultivo:1000 TRIGO BLANDO-SIN VARIEDAD Secano
	Recinto:14-035-016-00356-00001 Cultivo:8000 AVENA-SIN VARIEDAD Secano
	Recinto:14-035-017-00151-00001 Cultivo:20000 BARBECHO TRADICIONAL-SIN VARIEDAD Secano
	Recinto:14-035-017-00290-00001 Cultivo:20000 BARBECHO TRADICIONAL-SIN VARIEDAD Secano
	Recinto:14-035-018-00054-00001 Cultivo:13000 TRITICALE-SIN VARIEDAD Secano
	Recinto:14-035-018-00187-00001 Cultivo:12000 TRANQUILLÓN-SIN VARIEDAD Secano
	Recinto:14-035-018-00188-00001 Cultivo:12000 TRANQUILLÓN-SIN VARIEDAD Secano
	Recinto:14-035-018-00290-00001 Cultivo:8000 AVENA-SIN VARIEDAD Secano
	Recinto:14-035-018-00489-00001 Cultivo:12000 TRANQUILLÓN-SIN VARIEDAD Secano
	Recinto:14-035-018-00492-00002 Cultivo:12000 TRANQUILLÓN-SIN VARIEDAD Secano
	Recinto:14-035-019-00168-00001 Cultivo:1000 TRIGO BLANDO-SIN VARIEDAD Secano
	Recinto:14-035-019-00315-00001 Cultivo:8000 AVENA-SIN VARIEDAD Secano
	Recinto:14-035-019-00316-00002 Cultivo:8000 AVENA-SIN VARIEDAD Secano
	Recinto:14-035-019-00386-00001 Cultivo:13000 TRITICALE-SIN VARIEDAD Secano
	Recinto:14-035-019-00391-00001 Cultivo:12000 TRANQUILLÓN-SIN VARIEDAD Secano
	Recinto:14-035-019-00429-00001 Cultivo:8000 AVENA-SIN VARIEDAD Secano
	Recinto:14-035-019-00643-00001 Cultivo:12000 TRANQUILLÓN-SIN VARIEDAD Secano
	Recinto:14-035-019-00881-00001 Cultivo:12000 TRANQUILLÓN-SIN VARIEDAD Secano
	Recinto:14-035-020-00038-00001 Cultivo:12000 TRANQUILLÓN-SIN VARIEDAD Secano
	Recinto:14-035-021-00200-00001 Cultivo:12000 TRANQUILLÓN-SIN VARIEDAD Secano
	Recinto:14-035-022-00329-00001 Cultivo:12000 TRANQUILLÓN-SIN VARIEDAD Secano
	Recinto:14-035-024-00023-00001 Cultivo:13000 TRITICALE-SIN VARIEDAD Secano
	Recinto:14-035-042-00034-00002 Cultivo:8000 AVENA-SIN VARIEDAD Secano
	Recinto:14-035-045-00039-00001 Cultivo:8000 AVENA-SIN VARIEDAD Secano
	Recinto:14-035-048-00334-00001 Cultivo:12000 TRANQUILLÓN-SIN VARIEDAD Secano
	Recinto:14-035-048-00613-00007 Cultivo:13000 TRITICALE-SIN VARIEDAD Secano
	Recinto:14-035-049-00080-00001 Cultivo:8000 AVENA-SIN VARIEDAD Secano
	Recinto:14-035-049-00080-00003 Cultivo:62000 PASTOS PERMANENTES DE 5 O MAS AÑOS-SIN VARIEDAD Secano
	Recinto:14-035-049-00105-00001 Cultivo:8000 AVENA-SIN VARIEDAD Secano
	Recinto:14-035-051-00226-00001 Cultivo:8000 AVENA-SIN VARIEDAD Secano
	Recinto:14-035-051-00227-00001 Cultivo:8000 AVENA-SIN VARIEDAD Secano
452	Actividad agraria declarada en un recinto no compatible con el uso PA, PR o PS asignado en SIGPAC para ese recinto. Recinto:14-035-049-00080-00003 Cultivo:62000 PASTOS PERMANENTES DE 5 O MAS AÑOS-SIN VARIEDAD Secano USO ASIGNADO EN SIGPAC.PR
74053	Importe inferior a 100 Euros
86119	Carga ganadera NO cumple con el valor mínimo de 0,2 UGM/ha. Recinto:14-035-049-00080-00003 Cultivo:62000 PASTOS PERMANENTES DE 5 O MAS AÑOS-SIN VARIEDAD Secano Carga Ganadera:0
86121	Recinto superficie forrajera que no realiza la actividad de producción de pastoreo. Recinto:14-035-049-00080-00003 Cultivo:62000 PASTOS PERMANENTES DE 5 O MAS AÑOS-SIN VARIEDAD Secano Actividad Agraria del recinto:2
86122	Recinto superficie forrajera que realiza la actividad de producción de pastoreo y no declara el o los códigos del Registro de Explotaciones Ganaderas de Andalucía, REGA. Recinto:14-035-049-00080-00003 Cultivo:62000 PASTOS PERMANENTES DE 5 O MAS AÑOS-SIN VARIEDAD Secano
86124	Recinto de forrajera para Cálculo de Carga Ganadera que No pertenece a Explotación. Recinto:14-035-049-00080-00003 Cultivo:62000 PASTOS PERMANENTES DE 5 O MAS AÑOS-SIN VARIEDAD Secano

Datos considerados para el Cálculo de la Carga Ganadera del expediente

Superficie determinada para Cálculo Carga Ganadera: 0,00 ha
Carga Ganadera del Expediente: 0,00 ugm/ha

(1) Con incidencias que retienen pago o deniegan el expediente.
(2) Se calcula sobre superficie declarada admisible.
(3) Aplicación del artículo 16 bis del RD 147/2023.
(4) Expediente con algunos recintos de pastos permanentes ubicados en espacios protegidos donde la carga ganadera mínima será 0,1 UGM/ha.

Puede verificar la integridad de una copia de este documento mediante la lectura del código QR adjunto o mediante el acceso a la dirección https://ws050.juntadeandalucia.es/verificarFirma indicando el código de VERIFICACIÓN			
FIRMADO POR	RAQUEL MARIA ESPIN CRESPO	17/10/2024	
VERIFICACIÓN	Pk2jmJDVJQXVSF7B6ESWF6FEMYA9VL	PÁG. 811/3958	



Incidencias de carga ganadera

INCIDENCIA DESCRIPCIÓN

242	Recinto pendiente de acreditación de titularidad. Recinto:14-035-017-00151-00001 Cultivo:20000 BARBECHO TRADICIONAL-SIN VARIEDAD Secano Recinto:14-008-030-00153-00001 Cultivo:20000 BARBECHO TRADICIONAL-SIN VARIEDAD Secano Recinto:14-008-030-00152-00001 Cultivo:20000 BARBECHO TRADICIONAL-SIN VARIEDAD Secano Recinto:14-008-030-00151-00001 Cultivo:20000 BARBECHO TRADICIONAL-SIN VARIEDAD Secano Recinto:14-008-030-00150-00001 Cultivo:20000 BARBECHO TRADICIONAL-SIN VARIEDAD Secano Recinto:14-008-054-00556-00004 Cultivo:20000 BARBECHO TRADICIONAL-SIN VARIEDAD Secano Recinto:14-008-054-00556-00003 Cultivo:20000 BARBECHO TRADICIONAL-SIN VARIEDAD Secano Recinto:14-008-054-00556-00001 Cultivo:20000 BARBECHO TRADICIONAL-SIN VARIEDAD Secano Recinto:14-035-017-00290-00001 Cultivo:20000 BARBECHO TRADICIONAL-SIN VARIEDAD Secano Recinto:14-035-049-00080-00003 Cultivo:62000 PASTOS PERMANENTES DE 5 O MAS AÑOS-SIN VARIEDAD Secano
452	Actividad agraria declarada en un recinto no compatible con el uso PA, PR o PS asignado en SIGPAC para ese recinto. Recinto:14-035-049-00080-00003 Cultivo:62000 PASTOS PERMANENTES DE 5 O MAS AÑOS-SIN VARIEDAD Secano USO ASIGNADO EN SIGPAC.PR
86122	Recinto superficie forrajera que realiza la actividad de producción de pastoreo y no declara el o los códigos del Registro de Explotaciones Ganaderas de Andalucía, REGA. Recinto:14-035-049-00080-00003 Cultivo:62000 PASTOS PERMANENTES DE 5 O MAS AÑOS-SIN VARIEDAD Secano
86124	Recinto de forrajera para Cálculo de Carga Ganadera que No pertenece a Explotación. Recinto:14-035-049-00080-00003 Cultivo:62000 PASTOS PERMANENTES DE 5 O MAS AÑOS-SIN VARIEDAD Secano
86128	Recinto de Forrajeras que no ha contabilizado para Carga Ganadera por no tener una explotación válida para el cálculo de la Carga Ganadera Recinto:14-035-049-00080-00003 Cultivo:62 PASTOS PERMANENTES DE 5 O MAS AÑOS-
86132	Recinto superficie forrajera que no realiza la actividad de producción de pastoreo. Recinto:14-035-017-00151-00001 Cultivo:20000 BARBECHO TRADICIONAL-SIN VARIEDAD Secano Recinto:14-035-045-00172-00003 Cultivo:20000 BARBECHO TRADICIONAL-SIN VARIEDAD Secano Recinto:14-035-045-00172-00003 Cultivo:20000 BARBECHO TRADICIONAL-SIN VARIEDAD Secano Recinto:14-008-030-00153-00001 Cultivo:20000 BARBECHO TRADICIONAL-SIN VARIEDAD Secano Recinto:14-008-030-00152-00001 Cultivo:20000 BARBECHO TRADICIONAL-SIN VARIEDAD Secano Recinto:14-008-030-00151-00002 Cultivo:20000 BARBECHO TRADICIONAL-SIN VARIEDAD Secano Recinto:14-008-030-00151-00001 Cultivo:20000 BARBECHO TRADICIONAL-SIN VARIEDAD Secano Recinto:14-008-030-00150-00001 Cultivo:20000 BARBECHO TRADICIONAL-SIN VARIEDAD Secano Recinto:14-008-054-00556-00004 Cultivo:20000 BARBECHO TRADICIONAL-SIN VARIEDAD Secano Recinto:14-008-054-00556-00003 Cultivo:20000 BARBECHO TRADICIONAL-SIN VARIEDAD Secano Recinto:14-008-054-00556-00001 Cultivo:20000 BARBECHO TRADICIONAL-SIN VARIEDAD Secano Recinto:14-035-017-00290-00001 Cultivo:20000 BARBECHO TRADICIONAL-SIN VARIEDAD Secano Recinto:14-035-049-00080-00003 Cultivo:62000 PASTOS PERMANENTES DE 5 O MAS AÑOS-SIN VARIEDAD Secano

(1) Con incidencias que retienen pago o deniegan el expediente.

(2) Se calcula sobre superficie declarada admisible.

(3) Aplicación del artículo 16 bis del RD 147/2023.

(4) Expediente con algunos recintos de pastos permanentes ubicados en espacios protegidos donde la carga ganadera mínima será 0,1 UGM/ha.

Puede verificar la integridad de una copia de este documento mediante la lectura del código QR adjunto o mediante el acceso a la dirección <https://ws050.juntadeandalucia.es/verificarFirma> indicando el código de VERIFICACIÓN

FIRMADO POR	RAQUEL MARIA ESPIN CRESPO	17/10/2024	
VERIFICACIÓN	Pk2jmJDVJQXVSF7B6ESWF6FEMYA9VL	PÁG. 812/3958	



APELLIDOS Y NOMBRE / RAZÓN SOCIAL

LOZANO INCOGNITO ROSA MARIA

NIF

***9472*

EXPEDIENTE

1145937

RESOLUCIÓN

DENEGACIÓN DE LA AYUDA

DATOS DE MANTENIMIENTO UNIDADES

GRUPO DE PAGO

ZONAS DE LIMITACIONES NATURALES

**Sup. Dec.
Admisible**

0,00

**Sup.
Resuelta**

0,00

Sobredecl.

0,00

% Sobredecl.

0,00

RESUMEN DE PAGOS

IMPORTE (Euros)

	RESUELTO	FEADER	MAPA	CAPADR
A pagar	0,00	0,00	0,00	0,00

APLICACIÓN DE REDUCCIONES Y PENALIZACIONES (%)

Criterios de subvencionabilidad (1)	Presentación tardía	Omisión declaración	Condicionabilidad
100,00	0,00	0,00	0,00

IMPORTE (Euros)

Calculado(2)	Reducción	Penalización	Reducción Penalización (3)	Penalización adicional	Resuelto	FEADER	MAPA	CAPADR
0,00 €	0,00 €	0,00 €	0,00 €	0,00 €	0,00 €	0,00 €	0,00 €	0,00 €
Importe Unitario:	54,00 €	Nuevo Importe Unitario:	0,00 €					

RECINTOS PROPUESTOS

REF.	REFERENCIA SIGPAC	CULTIVO	S/R	USO SIGPAC	Sup. Dec. admisible	Sup. Campo	Sup. Determ.	Sup. Resuelta
-1259914	14-004-016-00197-0001	OLIVAR	S		0,07		0,07	0,07
-716503	14-004-016-00569-0001	OLIVAR	S		0,50		0,50	0,50
-716500	14-004-016-00234-0003	OLIVAR	S		0,02		0,02	0,02
1700000005915276	14-004-016-00191-0001	OLIVAR	S		0,04		0,04	0,04
1700000005915277	14-004-016-00196-0001	OLIVAR	S		0,30		0,30	0,30
1700000005915280	14-004-016-00239-0003	OLIVAR	S		0,97		0,97	0,97
1700000005915281	14-004-016-00239-0008	OLIVAR	S		0,52		0,52	0,52
1700000005915282	14-004-016-00239-0002	OLIVAR	S		0,66		0,66	0,66

INCIDENCIAS

INCIDENCIA DESCRIPCIÓN

74018	Productor que no es agricultor a título principal, según los datos del ejercicio fiscal n-1 y seguridad socia.
74053	Importe inferior a 100 Euros

(1) Con incidencias que retienen pago o deniegan el expediente.

(2) Se calcula sobre superficie declarada admisible.

(3) Aplicación del artículo 16 bis del RD 147/2023.

(4) Expediente con algunos recintos de pastos permanentes ubicados en espacios protegidos donde la carga ganadera mínima será 0,1 UGM/ha.

Puede verificar la integridad de una copia de este documento mediante la lectura del código QR adjunto o mediante el acceso a la dirección <https://ws050.juntadeandalucia.es/verificarFirma> indicando el código de VERIFICACIÓN

FIRMADO POR

RAQUEL MARIA ESPIN CRESPO

17/10/2024

VERIFICACIÓN

Pk2jmJDVJQXVSF7B6ESWF6FEMYA9VL

PÁG. 813/3958





APELLIDOS Y NOMBRE / RAZÓN SOCIAL

LOZANO TEJERO JOSE ANTONIO

NIF

****1163*

EXPEDIENTE

1282682

RESOLUCIÓN

DENEGACIÓN DE LA AYUDA

DATOS DE MANTENIMIENTO UNIDADES

GRUPO DE PAGO

ZONAS DE LIMITACIONES NATURALES

Sup. Dec. Admisible

0,00

Sup. Resuelta

0,00

Sobredecl.

0,00

% Sobredecl.

0,00

RESUMEN DE PAGOS

IMPORTE (Euros)

	RESUELTO	FEADER	MAPA	CAPADR
A pagar	0,00	0,00	0,00	0,00

APLICACIÓN DE REDUCCIONES Y PENALIZACIONES (%)

Criterios de subvencionabilidad (1)	Presentación tardía	Omisión declaración	Condicionalidad
100,00	0,00	0,00	0,00

IMPORTE (Euros)

Calculado(2)	Reducción	Penalización	Reducción Penalización (3)	Penalización adicional	Resuelto	FEADER	MAPA	CAPADR
0,00 €	0,00 €	0,00 €	0,00 €	0,00 €	0,00 €	0,00 €	0,00 €	0,00 €
Importe Unitario:	54,00 €	Nuevo Importe Unitario:	0,00 €					

RECINTOS PROPUESTOS

REF.	REFERENCIA SIGPAC	CULTIVO	S/R	USO SIGPAC	Sup. Dec. admisible	Sup. Campo	Sup. Determ.	Sup. Resuelta
-1204429	14-007-037-00101-0001	OLIVAR	R		0,05		0,05	0,05
-1204422	14-007-037-00100-0002	OLIVAR	R		0,35		0,35	0,35
-1204418	14-007-037-00096-0002	OLIVAR	S		0,25		0,25	0,25

INCIDENCIAS

INCIDENCIA DESCRIPCIÓN

2454	Solicitante de intervención 6613 cuyo regimen de afiliacion a la SS no es ni el sistema especial agrario(cuenta ajena) ni autonomo con actividad agraria.
74018	Productor que no es agricultor a título principal, según los datos del ejercicio fiscal n-1 y seguridad socia.
74053	Importe inferior a 100 Euros

(1) Con incidencias que retienen pago o deniegan el expediente.

(2) Se calcula sobre superficie declarada admisible.

(3) Aplicación del artículo 16 bis del RD 147/2023.

(4) Expediente con algunos recintos de pastos permanentes ubicados en espacios protegidos donde la carga ganadera mínima será 0,1 UGM/ha.

Puede verificar la integridad de una copia de este documento mediante la lectura del código QR adjunto o mediante el acceso a la dirección <https://ws050.juntadeandalucia.es/verificarFirma> indicando el código de VERIFICACIÓN

FIRMADO POR	RAQUEL MARIA ESPIN CRESPO	17/10/2024
VERIFICACIÓN	Pk2jmJDVJQXVSF7B6ESWF6FEMYA9VL	PÁG. 814/3958





APELLIDOS Y NOMBRE / RAZÓN SOCIAL

LUCENA BELLO ANTONIO

NIF

***8688*

EXPEDIENTE

1207887

RESOLUCIÓN

DENEGACIÓN DE LA AYUDA

DATOS DE MANTENIMIENTO UNIDADES

GRUPO DE PAGO

ZONAS DE LIMITACIONES NATURALES

Sup. Dec. Admisible

0,00

Sup. Resuelta

0,00

Sobredecl.

0,00

% Sobredecl.

0,00

RESUMEN DE PAGOS

IMPORTE (Euros)

	RESUELTO	FEADER	MAPA	CAPADR
A pagar	0,00	0,00	0,00	0,00

APLICACIÓN DE REDUCCIONES Y PENALIZACIONES (%)

Crterios de subvencionabilidad (1)	Presentación tardía	Omisión declaración	Condicionalidad
100,00	0,00	0,00	0,00

IMPORTE (Euros)

Calculado(2)	Reducción	Penalización	Reducción Penalización (3)	Penalización adicional	Resuelto	FEADER	MAPA	CAPADR
0,00 €	0,00 €	0,00 €	0,00 €	0,00 €	0,00 €	0,00 €	0,00 €	0,00 €
Importe Unitario:	54,00 €	Nuevo Importe Unitario:	0,00 €					

RECINTOS PROPUESTOS

REF.	REFERENCIA SIGPAC	CULTIVO	S/R	USO SIGPAC	Sup. Dec. admisible	Sup. Campo	Sup. Determ.	Sup. Resuelta
4663603	14-041-013-00013-0001	OLIVAR	S		9,99		9,99	9,99
4663604	14-041-013-00011-0002	OLIVAR	S		6,95		6,95	6,95

INCIDENCIAS

INCIDENCIA DESCRIPCIÓN

74018	Productor que no es agricultor a título principal, según los datos del ejercicio fiscal n-1 y seguridad socia.
74053	Importe inferior a 100 Euros

(1) Con incidencias que retienen pago o deniegan el expediente.

(2) Se calcula sobre superficie declarada admisible.

(3) Aplicación del artículo 16 bis del RD 147/2023.

(4) Expediente con algunos recintos de pastos permanentes ubicados en espacios protegidos donde la carga ganadera mínima será 0,1 UGM/ha.

Puede verificar la integridad de una copia de este documento mediante la lectura del código QR adjunto o mediante el acceso a la dirección <https://ws050.juntadeandalucia.es/verificarFirma> indicando el código de VERIFICACIÓN

FIRMADO POR	RAQUEL MARIA ESPIN CRESPO	17/10/2024
VERIFICACIÓN	Pk2jmJDVJQXVSF7B6ESWF6FEMYA9VL	PÁG. 815/3958





APELLIDOS Y NOMBRE / RAZÓN SOCIAL

LUCENA GARCIA ALVARO

NIF

****3723*

EXPEDIENTE

1234333

RESOLUCIÓN

DENEGACIÓN DE LA AYUDA

DATOS DE MANTENIMIENTO UNIDADES

GRUPO DE PAGO

ZONAS DE LIMITACIONES NATURALES

Sup. Dec. Admisible
0,00

Sup. Resuelta
0,00

Sobredecl.
0,00

% Sobredecl.
0,00

RESUMEN DE PAGOS

	IMPORTE (Euros)			
	RESUELTO	FEADER	MAPA	CAPADR
A pagar	0,00	0,00	0,00	0,00

APLICACIÓN DE REDUCCIONES Y PENALIZACIONES (%)

Crterios de subvencionabilidad (1)	Presentación tardía	Omisión declaración	Condicionalidad
100,00	0,00	0,00	0,00

IMPORTE (Euros)

Calculado(2)	Reducción	Penalización	Reducción Penalización (3)	Penalización adicional	Resuelto	FEADER	MAPA	CAPADR
0,00 €	0,00 €	0,00 €	0,00 €	0,00 €	0,00 €	0,00 €	0,00 €	0,00 €
Importe Unitario:	54,00 €	Nuevo Importe Unitario:	0,00 €					

RECINTOS PROPUESTOS

REF.	REFERENCIA SIGPAC	CULTIVO	S/R	USO SIGPAC	Sup. Dec. admisible	Sup. Campo	Sup. Determ.	Sup. Resuelta
-1467048	14-042-009-00111-0004	OLIVAR	S		0,12		0,12	0,12
-777047	14-042-009-00007-0001	OLIVAR	S		0,07		0,07	0,07
-777042	14-042-009-09004-0003	OLIVAR	S		0,16		0,16	0,16
-777041	14-042-009-00107-0002	OLIVAR	S		0,09		0,09	0,09
170000003598970	14-042-009-00008-0001	OLIVAR	S		4,13		4,13	4,13
170000003598971	14-042-009-09003-0009	OLIVAR	S		0,08		0,08	0,08
170000003598972	14-042-009-00101-0007	OLIVAR	S		2,16		2,16	2,16
170000003598973	14-042-009-00106-0002	OLIVAR	S		0,57		0,57	0,57
170000003598974	14-042-009-09005-0014	OLIVAR	S		0,02		0,02	0,02
170000003598975	14-042-009-00520-0001	OLIVAR	S		0,04		0,04	0,04
170000003598976	14-042-009-00107-0004	OLIVAR	S		2,62		2,62	2,62
170000003598978	14-042-009-09005-0007	OLIVAR	S		0,05		0,05	0,05

INCIDENCIAS

INCIDENCIA DESCRIPCIÓN

2454	Solicitante de intervención 6613 cuyo regimen de afiliacion a la SS no es ni el sistema especial agrario(cuenta ajena) ni autonomo con actividad agraria.
74018	Productor que no es agricultor a título principal, según los datos del ejercicio fiscal n-1 y seguridad socia.
74053	Importe inferior a 100 Euros

(1) Con incidencias que retienen pago o deniegan el expediente.

(2) Se calcula sobre superficie declarada admisible.

(3) Aplicación del artículo 16 bis del RD 147/2023.

(4) Expediente con algunos recintos de pastos permanentes ubicados en espacios protegidos donde la carga ganadera mínima será 0,1 UGM/ha.

Puede verificar la integridad de una copia de este documento mediante la lectura del código QR adjunto o mediante el acceso a la dirección <https://ws050.juntadeandalucia.es/verificarFirma> indicando el código de VERIFICACIÓN

FIRMADO POR	RAQUEL MARIA ESPIN CRESPO	17/10/2024
VERIFICACIÓN	Pk2jmJDVJQXVSF7B6ESWF6FEMYA9VL	PÁG. 816/3958





APELLIDOS Y NOMBRE / RAZÓN SOCIAL

LUCENA GARCIA ANTONIO

NIF

***6472*

EXPEDIENTE

1211428

RESOLUCIÓN

DENEGACIÓN DE LA AYUDA

DATOS DE MANTENIMIENTO UNIDADES

GRUPO DE PAGO

ZONAS DE LIMITACIONES NATURALES

Sup. Dec. Admisible

0,00

Sup. Resuelta

0,00

Sobredecl.

0,00

% Sobredecl.

0,00

RESUMEN DE PAGOS

IMPORTE (Euros)

	RESUELTO	FEADER	MAPA	CAPADR
A pagar	0,00	0,00	0,00	0,00

APLICACIÓN DE REDUCCIONES Y PENALIZACIONES (%)

Criterios de subvencionabilidad (1)	Presentación tardía	Omisión declaración	Condicionalidad
100,00	0,00	0,00	0,00

IMPORTE (Euros)

Calculado(2)	Reducción	Penalización	Reducción Penalización (3)	Penalización adicional	Resuelto	FEADER	MAPA	CAPADR
0,00 €	0,00 €	0,00 €	0,00 €	0,00 €	0,00 €	0,00 €	0,00 €	0,00 €
Importe Unitario:	54,00 €	Nuevo Importe Unitario:	0,00 €					

RECINTOS PROPUESTOS

REF.	REFERENCIA SIGPAC	CULTIVO	S/R	USO SIGPAC	Sup. Dec. admisible	Sup. Campo	Sup. Determ.	Sup. Resuelta
4197832	14-041-013-00013-0001	OLIVAR	S		3,15		3,15	3,15

INCIDENCIAS

INCIDENCIA DESCRIPCIÓN

74018	Productor que no es agricultor a título principal, según los datos del ejercicio fiscal n-1 y seguridad socia.
74053	Importe inferior a 100 Euros

(1) Con incidencias que retienen pago o deniegan el expediente.

(2) Se calcula sobre superficie declarada admisible.

(3) Aplicación del artículo 16 bis del RD 147/2023.

(4) Expediente con algunos recintos de pastos permanentes ubicados en espacios protegidos donde la carga ganadera mínima será 0,1 UGM/ha.

Puede verificar la integridad de una copia de este documento mediante la lectura del código QR adjunto o mediante el acceso a la dirección <https://ws050.juntadeandalucia.es/verificarFirma> indicando el código de VERIFICACIÓN

FIRMADO POR	RAQUEL MARIA ESPIN CRESPO	17/10/2024	
VERIFICACIÓN	Pk2jmJDVJQXVSF7B6ESWF6FEMYA9VL	PÁG. 817/3958	



APELLIDOS Y NOMBRE / RAZÓN SOCIAL

LUCENA GARCIA ANTONIO

NIF

***6429*

EXPEDIENTE

1048255

RESOLUCIÓN

DENEGACIÓN DE LA AYUDA

DATOS DE MANTENIMIENTO UNIDADES

GRUPO DE PAGO

ZONAS DE LIMITACIONES NATURALES

Sup. Dec. Admisible

0,00

Sup. Resuelta

0,00

Sobredecl.

0,00

% Sobredecl.

0,00

RESUMEN DE PAGOS

IMPORTE (Euros)

	RESUELTO	FEADER	MAPA	CAPADR
A pagar	0,00	0,00	0,00	0,00

APLICACIÓN DE REDUCCIONES Y PENALIZACIONES (%)

Criterios de subvencionabilidad (1)	Presentación tardía	Omisión declaración	Condicionalidad
100,00	0,00	0,00	0,00

IMPORTE (Euros)

Calculado(2)	Reducción	Penalización	Reducción Penalización (3)	Penalización adicional	Resuelto	FEADER	MAPA	CAPADR
0,00 €	0,00 €	0,00 €	0,00 €	0,00 €	0,00 €	0,00 €	0,00 €	0,00 €
Importe Unitario:	54,00 €	Nuevo Importe Unitario:	0,00 €					

RECINTOS PROPUESTOS

REF.	REFERENCIA SIGPAC	CULTIVO	S/R	USO SIGPAC	Sup. Dec. admisible	Sup. Campo	Sup. Determ.	Sup. Resuelta
170000005419699	14-042-009-00197-0001	OLIVAR	S		0,11		0,11	0,11
170000005419700	14-042-009-00199-0001	OLIVAR	S		0,53		0,53	0,53

INCIDENCIAS

INCIDENCIA DESCRIPCIÓN

74018	Productor que no es agricultor a título principal, según los datos del ejercicio fiscal n-1 y seguridad socia.
74053	Importe inferior a 100 Euros

(1) Con incidencias que retienen pago o deniegan el expediente.

(2) Se calcula sobre superficie declarada admisible.

(3) Aplicación del artículo 16 bis del RD 147/2023.

(4) Expediente con algunos recintos de pastos permanentes ubicados en espacios protegidos donde la carga ganadera mínima será 0,1 UGM/ha.

Puede verificar la integridad de una copia de este documento mediante la lectura del código QR adjunto o mediante el acceso a la dirección <https://ws050.juntadeandalucia.es/verificarFirma> indicando el código de VERIFICACIÓN

FIRMADO POR	RAQUEL MARIA ESPIN CRESPO	17/10/2024
VERIFICACIÓN	Pk2jmJDVJQXVSF7B6ESWF6FEMYA9VL	PÁG. 818/3958





APELLIDOS Y NOMBRE / RAZÓN SOCIAL

LUCENA PRIETO MARIA ROSA

NIF

****1082*

EXPEDIENTE

1283686

RESOLUCIÓN

DENEGACIÓN DE LA AYUDA

DATOS DE MANTENIMIENTO UNIDADES

GRUPO DE PAGO

ZONAS DE LIMITACIONES NATURALES

Sup. Dec. Admisible

0,00

Sup. Resuelta

0,00

Sobredecl.

0,00

% Sobredecl.

0,00

RESUMEN DE PAGOS

IMPORTE (Euros)

	RESUELTO	FEADER	MAPA	CAPADR
A pagar	0,00	0,00	0,00	0,00

APLICACIÓN DE REDUCCIONES Y PENALIZACIONES (%)

Criterios de subvencionabilidad (1)	Presentación tardía	Omisión declaración	Condicionalidad
100,00	0,00	0,00	0,00

IMPORTE (Euros)

Calculado(2)	Reducción	Penalización	Reducción Penalización (3)	Penalización adicional	Resuelto	FEADER	MAPA	CAPADR
0,00 €	0,00 €	0,00 €	0,00 €	0,00 €	0,00 €	0,00 €	0,00 €	0,00 €
Importe Unitario:	54,00 €	Nuevo Importe Unitario:	0,00 €					

RECINTOS PROPUESTOS

REF.	REFERENCIA SIGPAC	CULTIVO	S/R	USO SIGPAC	Sup. Dec. admisible	Sup. Campo	Sup. Determ.	Sup. Resuelta
5555452	14-041-012-00005-0010	OLIVAR	R		14,71		14,71	14,71
5555453	14-041-012-00005-0004	OLIVAR	R		5,50		5,50	5,50

INCIDENCIAS

INCIDENCIA DESCRIPCIÓN

74018	Productor que no es agricultor a título principal, según los datos del ejercicio fiscal n-1 y seguridad socia.
74053	Importe inferior a 100 Euros

(1) Con incidencias que retienen pago o deniegan el expediente.

(2) Se calcula sobre superficie declarada admisible.

(3) Aplicación del artículo 16 bis del RD 147/2023.

(4) Expediente con algunos recintos de pastos permanentes ubicados en espacios protegidos donde la carga ganadera mínima será 0,1 UGM/ha.

Puede verificar la integridad de una copia de este documento mediante la lectura del código QR adjunto o mediante el acceso a la dirección <https://ws050.juntadeandalucia.es/verificarFirma> indicando el código de VERIFICACIÓN

FIRMADO POR

RAQUEL MARIA ESPIN CRESPO

17/10/2024

VERIFICACIÓN

Pk2jmJDVJQXVSF7B6ESWF6FEMYA9VL

PÁG. 819/3958





APELLIDOS Y NOMBRE / RAZÓN SOCIAL

LUNA CANO MARIA JOSE

NIF

***0553*

EXPEDIENTE

1280915

RESOLUCIÓN

DENEGACIÓN DE LA AYUDA

DATOS DE MANTENIMIENTO UNIDADES

GRUPO DE PAGO

ZONAS DE LIMITACIONES NATURALES

Sup. Dec. Admisible

0,00

Sup. Resuelta

0,00

Sobredecl.

0,00

% Sobredecl.

0,00

RESUMEN DE PAGOS

	IMPORTE (Euros)			
	RESUELTO	FEADER	MAPA	CAPADR
A pagar	0,00	0,00	0,00	0,00

APLICACIÓN DE REDUCCIONES Y PENALIZACIONES (%)

Crterios de subvencionabilidad (1)	Presentación tardía	Omisión declaración	Condicionalidad
100,00	0,00	0,00	0,00

IMPORTE (Euros)

Calculado(2)	Reducción	Penalización	Reducción adicional (3)	Penalización adicional	Resuelto	FEADER	MAPA	CAPADR
0,00 €	0,00 €	0,00 €	0,00 €	0,00 €	0,00 €	0,00 €	0,00 €	0,00 €
Importe Unitario:	54,00 €	Nuevo Importe Unitario:	0,00 €					

RECINTOS PROPUESTOS

REF.	REFERENCIA SIGPAC	CULTIVO	S/R	USO SIGPAC	Sup. Dec. admisible	Sup. Campo	Sup. Determ.	Sup. Resuelta
-481211	14-069-041-00049-0040	HUERTA	S		0,08		0,08	0,08
4597283	14-069-041-00040-0003	OLIVAR	S		0,41		0,41	0,41
4597289	14-069-041-00040-0009	PASTOS PERMANENTES DE 5 O MAS AÑOS	S		4,07		4,07	4,07
4597297	14-069-041-00049-0039	PASTOS PERMANENTES DE 5 O MAS AÑOS	S		0,41		0,41	0,41
170000003614650	14-069-041-00049-0038	OLIVAR	S		0,70		0,70	0,70
170000003614652	14-069-041-00040-0015	PASTOS PERMANENTES DE 5 O MAS AÑOS	S		0,14		0,14	0,14
170000003614653	14-069-041-00049-0001	PASTOS PERMANENTES DE 5 O MAS AÑOS	S		2,00		2,00	2,00
170000003614654	14-069-041-00049-0003	PASTOS PERMANENTES DE 5 O MAS AÑOS	S		0,38		0,38	0,38
170000003614655	14-069-041-00049-0005	PASTOS PERMANENTES DE 5 O MAS AÑOS	S		3,18		3,18	3,18
170000003614657	14-069-041-00049-0036	PASTOS PERMANENTES DE 5 O MAS AÑOS	S		0,04		0,04	0,04
170000003614660	14-069-041-00049-0035	PASTOS PERMANENTES DE 5 O MAS AÑOS	S		0,08		0,08	0,08
170000003614661	14-069-041-00052-0001	PASTOS PERMANENTES DE 5 O MAS AÑOS	S		0,02		0,02	0,02
170000003614662	14-069-041-00040-0007	PASTOS PERMANENTES DE 5 O MAS AÑOS	S		0,03		0,03	0,03

INCIDENCIAS

INCIDENCIA DESCRIPCIÓN

- 2454 Solicitante de intervención 6613 cuyo regimen de afiliacion a la SS no es ni el sistema especial agrario(cuenta ajena) ni autonomo con actividad agraria.
- 74018 Productor que no es agricultor a título principal, según los datos del ejercicio fiscal n-1 y seguridad socia.
- 74053 Importe inferior a 100 Euros
- 75022 No Autoriza a que, en caso de la devolución por la entidad financiera (retrocesión bancaria) del pago en la cuenta corriente consignada en la solicitud y que está debidamente registrada en el sistema contable GIRO de la Junta de Andalucía, se proceda al pago en cualquier otra cuenta corriente de la titularidad del solicitante vigente en dicho sistema contable.

(1) Con incidencias que retienen pago o deniegan el expediente.

(2) Se calcula sobre superficie declarada admisible.

(3) Aplicación del artículo 16 bis del RD 147/2023.

(4) Expediente con algunos recintos de pastos permanentes ubicados en espacios protegidos donde la carga ganadera mínima será 0,1 UGM/ha.

Puede verificar la integridad de una copia de este documento mediante la lectura del código QR adjunto o mediante el acceso a la dirección <https://ws050.juntadeandalucia.es/verificarFirma> indicando el código de VERIFICACIÓN

FIRMADO POR	RAQUEL MARIA ESPIN CRESPO	17/10/2024	
VERIFICACIÓN	Pk2jmJDVJQXVSF7B6ESWF6FEMYA9VL	PÁG. 820/3958	



Datos considerados para el Cálculo de la Carga Ganadera del expediente

Superficie determinada para Cálculo Carga Ganadera: 10,35 ha

Carga Ganadera del Expediente: 0,70 ugm/ha (4)

<u>Explotación</u>	<u>Especie</u>	<u>Ugm Calculada para CG</u>
ES140690001001	OVINA	4,76
ES140690001001	PORCINO	2,45

Recintos Determinados para el Cálculo de Garga Ganadera

<u>REF.</u>	<u>REFERENCIA SIGPAC</u>	<u>CULTIVO</u>	<u>DESCRIPCIÓN CULTIVO</u>	<u>S/R</u>	<u>SUP. RESUELTA (ha)</u>
4597289	14-069-041-00040-00009	62000	PASTOS PERMANENTES DE 5 O MAS AÑOS-SIN VARIEDAD	S	4,07
4597297	14-069-041-00049-00039	62000	PASTOS PERMANENTES DE 5 O MAS AÑOS-SIN VARIEDAD	S	0,41
1700000003614652	14-069-041-00040-00015	62000	PASTOS PERMANENTES DE 5 O MAS AÑOS-SIN VARIEDAD	S	0,14
1700000003614653	14-069-041-00049-00001	62000	PASTOS PERMANENTES DE 5 O MAS AÑOS-SIN VARIEDAD	S	2,00
1700000003614654	14-069-041-00049-00003	62000	PASTOS PERMANENTES DE 5 O MAS AÑOS-SIN VARIEDAD	S	0,38
1700000003614655	14-069-041-00049-00005	62000	PASTOS PERMANENTES DE 5 O MAS AÑOS-SIN VARIEDAD	S	3,18
1700000003614657	14-069-041-00049-00036	62000	PASTOS PERMANENTES DE 5 O MAS AÑOS-SIN VARIEDAD	S	0,04
1700000003614660	14-069-041-00049-00035	62000	PASTOS PERMANENTES DE 5 O MAS AÑOS-SIN VARIEDAD	S	0,08
1700000003614661	14-069-041-00052-00001	62000	PASTOS PERMANENTES DE 5 O MAS AÑOS-SIN VARIEDAD	S	0,02
1700000003614662	14-069-041-00040-00007	62000	PASTOS PERMANENTES DE 5 O MAS AÑOS-SIN VARIEDAD	S	0,03

(1) Con incidencias que retienen pago o deniegan el expediente.

(2) Se calcula sobre superficie declarada admisible.

(3) Aplicación del artículo 16 bis del RD 147/2023.

(4) Expediente con algunos recintos de pastos permanentes ubicados en espacios protegidos donde la carga ganadera mínima será 0,1 UGM/ha.

Puede verificar la integridad de una copia de este documento mediante la lectura del código QR adjunto o mediante el acceso a la dirección <https://ws050.juntadeandalucia.es/verificarFirma> indicando el código de VERIFICACIÓN

FIRMADO POR

RAQUEL MARIA ESPIN CRESPO

17/10/2024

VERIFICACIÓN

Pk2jmJDVJQXVSF7B6ESWF6FEMYA9VL

PÁG. 821/3958



**APELLIDOS Y NOMBRE / RAZÓN SOCIAL**

LUNA MADRID RAQUEL

NIF

***5553*

EXPEDIENTE

1280765

RESOLUCIÓN

DENEGACIÓN DE LA AYUDA

DATOS DE MANTENIMIENTO UNIDADES**GRUPO DE PAGO**

ZONAS DE LIMITACIONES NATURALES

**Sup. Dec.
Admisible**

0,00

**Sup.
Resuelta**

0,00

Sobredecl.

0,00

% Sobredecl.

0,00

RESUMEN DE PAGOS**IMPORTE (Euros)**

	RESUELTO	FEADER	MAPA	CAPADR
A pagar	0,00	0,00	0,00	0,00

APLICACIÓN DE REDUCCIONES Y PENALIZACIONES (%)

Criterios de subvencionabilidad (1)	Presentación tardía	Omisión declaración	Condicionalidad
100,00	0,00	0,00	0,00

IMPORTE (Euros)

Calculado(2)	Reducción	Penalización	Reducción Penalización (3)	Penalización adicional	Resuelto	FEADER	MAPA	CAPADR
0,00 €	0,00 €	0,00 €	0,00 €	0,00 €	0,00 €	0,00 €	0,00 €	0,00 €
Importe Unitario:	54,00 €	Nuevo Importe Unitario:	0,00 €					

RECINTOS PROPUESTOS

REF.	REFERENCIA SIGPAC	CULTIVO	S/R	USO SIGPAC	Sup. Dec. admisible	Sup. Campo	Sup. Determ.	Sup. Resuelta
6906571	14-054-055-00111-0001	OLIVAR	S		0,75		0,75	0,75
6906573	14-054-055-00112-0002	OLIVAR	S		1,92		1,92	1,92
6906578	14-054-055-00114-0001	OLIVAR	S		9,28		9,28	9,28
6906580	14-054-055-00116-0001	OLIVAR	S		6,07		6,07	6,07

INCIDENCIAS**INCIDENCIA DESCRIPCIÓN**

- 452 Actividad agraria declarada en un recinto no compatible con el uso PA, PR o PS asignado en SIGPAC para ese recinto.
Recinto:14-054-055-00116-00003 Cultivo:62000 PASTOS PERMANENTES DE 5 O MAS AÑOS-SIN VARIEDAD Secano USO ASIGNADO EN SIGPAC:PA
- 74018 Productor que no es agricultor a título principal, según los datos del ejercicio fiscal n-1 y seguridad socia.
- 74053 Importe inferior a 100 Euros
- 86119 Carga ganadera NO cumple con el valor mínimo de 0,2 UGM/ha.
Recinto:14-054-055-00116-00003 Cultivo:62000 PASTOS PERMANENTES DE 5 O MAS AÑOS-SIN VARIEDAD Secano Carga Ganadera:0
- 86121 Recinto superficie forrajera que no realiza la actividad de producción de pastoreo.
Recinto:14-054-055-00116-00003 Cultivo:62000 PASTOS PERMANENTES DE 5 O MAS AÑOS-SIN VARIEDAD Secano Actividad Agraria del recinto:2
- 86122 Recinto superficie forrajera que realiza la actividad de producción de pastoreo y no declara el o los códigos del Registro de Explotaciones Ganaderas de Andalucía, REGA.
Recinto:14-054-055-00116-00003 Cultivo:62000 PASTOS PERMANENTES DE 5 O MAS AÑOS-SIN VARIEDAD Secano
- 86124 Recinto de forrajera para Cálculo de Carga Ganadera que No pertenece a Explotación.
Recinto:14-054-055-00116-00003 Cultivo:62000 PASTOS PERMANENTES DE 5 O MAS AÑOS-SIN VARIEDAD Secano

Datos considerados para el Cálculo de la Carga Ganadera del expediente

Superficie determinada para Cálculo Carga Ganadera: 0,00 ha

Carga Ganadera del Expediente: 0,00 ugm/ha

(1) Con incidencias que retienen pago o deniegan el expediente.

(2) Se calcula sobre superficie declarada admisible.

(3) Aplicación del artículo 16 bis del RD 147/2023.

(4) Expediente con algunos recintos de pastos permanentes ubicados en espacios protegidos donde la carga ganadera mínima será 0,1 UGM/ha.

Puede verificar la integridad de una copia de este documento mediante la lectura del código QR adjunto o mediante el acceso a la dirección <https://ws050.juntadeandalucia.es/verificarFirma> indicando el código de VERIFICACIÓN

FIRMADO POR

RAQUEL MARIA ESPIN CRESPO

17/10/2024

VERIFICACIÓN

Pk2jmJDVJQXVSF7B6ESWF6FEMYA9VL

PÁG. 822/3958





Incidencias de carga ganadera

INCIDENCIA DESCRIPCIÓN

452	Actividad agraria declarada en un recinto no compatible con el uso PA, PR o PS asignado en SIGPAC para ese recinto. Recinto:14-054-055-00116-00003 Cultivo:62000 PASTOS PERMANENTES DE 5 O MAS AÑOS-SIN VARIEDAD Secano USO ASIGNADO EN SIGPAC:PA Recinto:14-047-003-00036-00003 Cultivo:62000 PASTOS PERMANENTES DE 5 O MAS AÑOS-SIN VARIEDAD Secano USO ASIGNADO EN SIGPAC:PR
86122	Recinto superficie forrajera que realiza la actividad de producción de pastoreo y no declara el o los códigos del Registro de Explotaciones Ganaderas de Andalucía, REGA. Recinto:14-054-055-00116-00003 Cultivo:62000 PASTOS PERMANENTES DE 5 O MAS AÑOS-SIN VARIEDAD Secano
86124	Recinto de forrajera para Cálculo de Carga Ganadera que No pertenece a Explotación. Recinto:14-054-055-00116-00003 Cultivo:62000 PASTOS PERMANENTES DE 5 O MAS AÑOS-SIN VARIEDAD Secano
86128	Recinto de Forrajeras que no ha contabilizado para Carga Ganadera por no tener una explotación válida para el cálculo de la Carga Ganadera Recinto:14-047-003-00036-00004 Cultivo:62 PASTOS PERMANENTES DE 5 O MAS AÑOS- Recinto:14-054-055-00116-00003 Cultivo:62 PASTOS PERMANENTES DE 5 O MAS AÑOS- Recinto:14-047-003-00036-00003 Cultivo:62 PASTOS PERMANENTES DE 5 O MAS AÑOS-
86132	Recinto superficie forrajera que no realiza la actividad de producción de pastoreo. Recinto:14-054-055-00116-00003 Cultivo:62000 PASTOS PERMANENTES DE 5 O MAS AÑOS-SIN VARIEDAD Secano
86133	Recinto de forrajera No solicitado para Cálculo de Carga Ganadera que No pertenece a Explotación. Recinto:14-047-003-00036-00004 Cultivo:62000 PASTOS PERMANENTES DE 5 O MAS AÑOS-SIN VARIEDAD Secano Recinto:14-047-003-00036-00003 Cultivo:62000 PASTOS PERMANENTES DE 5 O MAS AÑOS-SIN VARIEDAD Secano

(1) Con incidencias que retienen pago o deniegan el expediente.

(2) Se calcula sobre superficie declarada admisible.

(3) Aplicación del artículo 16 bis del RD 147/2023.

(4) Expediente con algunos recintos de pastos permanentes ubicados en espacios protegidos donde la carga ganadera mínima será 0,1 UGM/ha.

Puede verificar la integridad de una copia de este documento mediante la lectura del código QR adjunto o mediante el acceso a la dirección <https://ws050.juntadeandalucia.es/verificarFirma> indicando el código de VERIFICACIÓN

FIRMADO POR	RAQUEL MARIA ESPIN CRESPO	17/10/2024	
VERIFICACIÓN	Pk2jmJDVJQXVSF7B6ESWF6FEMYA9VL	PÁG. 823/3958	



APELLIDOS Y NOMBRE / RAZÓN SOCIAL

LUQUE BARONA JUAN FRANCISCO

NIF
****3099*

EXPEDIENTE
1276837

RESOLUCIÓN
DENEGACIÓN DE LA AYUDA

DATOS DE MANTENIMIENTO UNIDADES

GRUPO DE PAGO	Sup. Dec. Admisible	Sup. Resuelta	Sobredecl.	% Sobredecl.
ZONAS DE LIMITACIONES NATURALES	0,00	0,00	0,00	0,00

RESUMEN DE PAGOS

	IMPORTE (Euros)			
	RESUELTO	FEADER	MAPA	CAPADR
A pagar	0,00	0,00	0,00	0,00

APLICACIÓN DE REDUCCIONES Y PENALIZACIONES (%)

Criterios de subvencionabilidad (1)	Presentación tardía	Omisión declaración	Condicionalidad
100,00	0,00	0,00	0,00

IMPORTE (Euros)

Calculado(2)	Reducción	Penalización	Reducción Penalización (3)	Penalización adicional	Resuelto	FEADER	MAPA	CAPADR
0,00 €	0,00 €	0,00 €	0,00 €	0,00 €	0,00 €	0,00 €	0,00 €	0,00 €
Importe Unitario:	54,00 €	Nuevo Importe Unitario:	0,00 €					

RECINTOS PROPUESTOS

REF.	REFERENCIA SIGPAC	CULTIVO	S/R	USO SIGPAC	Sup. Dec. admisible	Sup. Campo	Sup. Determ.	Sup. Resuelta
-1234507	14-007-056-00134-0007	OLIVAR	S		0,01		0,01	0,01
-1234506	14-007-056-00132-0002	OLIVAR	S		0,05		0,05	0,05
-1234505	14-007-056-00132-0002	OLIVAR	S		4,11		4,11	4,11
-1234504	14-007-056-00101-0001	OLIVAR	S		0,02		0,02	0,02
-1234502	14-007-056-00078-0001	OLIVAR	S		0,01		0,01	0,01
-1234501	14-007-056-00078-0001	OLIVAR	S		0,01		0,01	0,01
1700000002954985	14-007-034-00104-0004	OLIVAR	S		0,10		0,10	0,10
1700000002954986	14-007-035-00018-0001	OLIVAR	S		0,03		0,03	0,03
1700000002954987	14-007-035-00078-0001	OLIVAR	S		9,58		9,58	9,58
1700000002954988	14-007-035-00090-0002	OLIVAR	S		0,01		0,01	0,01
1700000002954989	14-007-035-00092-0004	OLIVAR	S		0,51		0,51	0,51
1700000002954990	14-007-035-00093-0004	OLIVAR	S		0,32		0,32	0,32
1700000002954991	14-007-034-00104-0002	OLIVAR	S		7,10		7,10	7,10
1700000002954993	14-039-019-00313-0001	OLIVAR	S		1,07		1,07	1,07
1700000002954994	14-039-018-00045-0001	OLIVAR	S		3,88		3,88	3,88
1700000002954996	14-007-056-00092-0002	OLIVAR	S		0,03		0,03	0,03
1700000002954998	14-039-026-00468-0001	OLIVAR	S		0,37		0,37	0,37
1700000002954999	14-039-026-00455-0001	OLIVAR	S		0,52		0,52	0,52
1700000002955000	14-039-025-00244-0001	OLIVAR	S		1,08		1,08	1,08
1700000002955001	14-039-024-00334-0001	OLIVAR	S		0,84		0,84	0,84

INCIDENCIAS

INCIDENCIA DESCRIPCIÓN

74018	Productor que no es agricultor a título principal, según los datos del ejercicio fiscal n-1 y seguridad socia.
74053	Importe inferior a 100 Euros
86021	Verifica que determinados recintos declarados por el expte para la operación, no se corresponde con la ZONA DESFAVORECIDA. Y no ha sido solicitada la operación análoga o correspondiente. Recinto:14-055-003-00066-00005 Cultivo:101010 OLIVAR-PICUAL Secano Operación correcta del recinto:6613.1

(1) Con incidencias que retienen pago o deniegan el expediente.

(2) Se calcula sobre superficie declarada admisible.

(3) Aplicación del artículo 16 bis del RD 147/2023.

(4) Expediente con algunos recintos de pastos permanentes ubicados en espacios protegidos donde la carga ganadera mínima será 0,1 UGM/ha.

Puede verificar la integridad de una copia de este documento mediante la lectura del código QR adjunto o mediante el acceso a la dirección <https://ws050.juntadeandalucia.es/verificarFirma> indicando el código de VERIFICACIÓN

FIRMADO POR	RAQUEL MARIA ESPIN CRESPO	17/10/2024
VERIFICACIÓN	Pk2jmJDVJQXVSF7B6ESWF6FEMYA9VL	PÁG. 824/3958





APELLIDOS Y NOMBRE / RAZÓN SOCIAL

LUQUE CAMPAÑA PEDRO JESUS

NIF

***9506*

EXPEDIENTE

1202205

RESOLUCIÓN

DENEGACIÓN DE LA AYUDA

DATOS DE MANTENIMIENTO UNIDADES

GRUPO DE PAGO	Sup. Dec. Admisible	Sup. Resuelta	Sobredecl.	% Sobredecl.
ZONAS DE LIMITACIONES NATURALES	0,00	0,00	0,00	0,00

RESUMEN DE PAGOS

	IMPORTE (Euros)			
	RESUELTO	FEADER	MAPA	CAPADR
A pagar	0,00	0,00	0,00	0,00

APLICACIÓN DE REDUCCIONES Y PENALIZACIONES (%)

Criterios de subvencionabilidad (1)	Presentación tardía	Omisión declaración	Condicionalidad
100,00	0,00	0,00	0,00

IMPORTE (Euros)

Calculado(2)	Reducción	Penalización	Reducción Penalización (3)	Penalización adicional	Resuelto	FEADER	MAPA	CAPADR
0,00 €	0,00 €	0,00 €	0,00 €	0,00 €	0,00 €	0,00 €	0,00 €	0,00 €
Importe Unitario:	54,00 €	Nuevo Importe Unitario:	0,00 €					

RECINTOS PROPUESTOS

REF.	REFERENCIA SIGPAC	CULTIVO	S/R	USO SIGPAC	Sup. Dec. admisible	Sup. Campo	Sup. Determ.	Sup. Resuelta
-1579900	14-038-085-00008-0002	OLIVAR	S		0,11		0,11	0,11
-151422	14-038-121-09000-0172	OLIVAR	S		0,12		0,12	0,12
-151416	14-038-121-09000-0218	OLIVAR	S		0,44		0,44	0,44
-151334	14-038-120-00070-0004	OLIVAR	S		0,22		0,22	0,22
1700000004953281	14-038-064-00017-0003	OLIVAR	S		0,87		0,87	0,87
1700000004953282	14-038-101-00026-0001	OLIVAR	S		0,09		0,09	0,09
1700000004953283	14-038-101-00027-0001	OLIVAR	S		0,02		0,02	0,02
1700000004953284	14-038-101-00030-0001	OLIVAR	S		1,23		1,23	1,23
1700000004953285	14-038-101-00031-0002	OLIVAR	S		0,01		0,01	0,01
1700000004953286	14-038-101-00032-0001	OLIVAR	S		0,30		0,30	0,30
1700000004953287	14-038-101-00033-0004	OLIVAR	S		0,05		0,05	0,05
1700000005466284	14-038-093-00336-0005	OLIVAR	S		1,24		1,24	1,24
1700000005466285	14-038-093-00363-0002	OLIVAR	S		2,11		2,11	2,11
1700000005466286	14-038-093-09034-0015	OLIVAR	S		0,09		0,09	0,09
1700000005466287	14-038-093-00336-0008	OLIVAR	S		0,02		0,02	0,02
1700000006904257	14-038-064-00011-0003	OLIVAR	S		1,04		1,04	1,04
1700000006904258	14-038-064-00012-0003	OLIVAR	S		0,98		0,98	0,98
1700000006904259	14-038-064-09002-0001	OLIVAR	S		0,31		0,31	0,31
1700000006904260	14-038-064-00022-0007	OLIVAR	S		0,03		0,03	0,03
1700000006904261	14-038-120-00070-0001	OLIVAR	S		0,82		0,82	0,82
1700000006904262	14-038-120-00071-0001	OLIVAR	S		0,01		0,01	0,01
1700000006904263	14-038-121-09000-0218	OLIVAR	S		0,29		0,29	0,29
1700000006904264	14-038-064-00022-0001	OLIVAR	S		1,07		1,07	1,07
1700000006904265	14-038-064-00026-0005	OLIVAR	S		0,01		0,01	0,01
1700000006904266	14-038-121-09000-0172	OLIVAR	S		0,09		0,09	0,09
1700000006904267	14-038-120-00070-0002	OLIVAR	S		0,07		0,07	0,07
1700000006904268	14-038-120-00076-0001	OLIVAR	S		0,01		0,01	0,01

(1) Con incidencias que retienen pago o deniegan el expediente.

(2) Se calcula sobre superficie declarada admisible.

(3) Aplicación del artículo 16 bis del RD 147/2023.

(4) Expediente con algunos recintos de pastos permanentes ubicados en espacios protegidos donde la carga ganadera mínima será 0,1 UGM/ha.

Puede verificar la integridad de una copia de este documento mediante la lectura del código QR adjunto o mediante el acceso a la dirección <https://ws050.juntadeandalucia.es/verificarFirma> indicando el código de VERIFICACIÓN

FIRMADO POR

RAQUEL MARIA ESPIN CRESPO

17/10/2024

VERIFICACIÓN

Pk2jmJDVJQXVSF7B6ESWF6FEMYA9VL

PÁG. 825/3958





INCIDENCIAS

INCIDENCIA DESCRIPCIÓN

226	Recinto abandonado según SIGPAC por el que solicita alguna ayuda/práctica. Recinto:14-038-064-00011-00004 Cultivo:101138 OLIVAR-HOJIBLANCA Secano
74018	Productor que no es agricultor a título principal, según los datos del ejercicio fiscal n-1 y seguridad socia.
74053	Importe inferior a 100 Euros

(1) Con incidencias que retienen pago o deniegan el expediente.
(2) Se calcula sobre superficie declarada admisible.
(3) Aplicación del artículo 16 bis del RD 147/2023.
(4) Expediente con algunos recintos de pastos permanentes ubicados en espacios protegidos donde la carga ganadera mínima será 0,1 UGM/ha.

Puede verificar la integridad de una copia de este documento mediante la lectura del código QR adjunto o mediante el acceso a la dirección <https://ws050.juntadeandalucia.es/verificarFirma> indicando el código de VERIFICACIÓN

FIRMADO POR	RAQUEL MARIA ESPIN CRESPO	17/10/2024	
VERIFICACIÓN	Pk2jmJDVJQXVSF7B6ESWF6FEMYA9VL	PÁG. 826/3958	



APELLIDOS Y NOMBRE / RAZÓN SOCIAL

LUQUE JIMENEZ ALFONSO JAVIER

NIF

****5555*

EXPEDIENTE

1075232

RESOLUCIÓN

DENEGACIÓN DE LA AYUDA

DATOS DE MANTENIMIENTO UNIDADES

GRUPO DE PAGO

ZONAS DE LIMITACIONES NATURALES

Sup. Dec. Admisible

0,00

Sup. Resuelta

0,00

Sobredecl.

0,00

% Sobredecl.

0,00

RESUMEN DE PAGOS

IMPORTE (Euros)

	RESUELTO	FEADER	MAPA	CAPADR
A pagar	0,00	0,00	0,00	0,00

APLICACIÓN DE REDUCCIONES Y PENALIZACIONES (%)

Criterios de subvencionabilidad (1)	Presentación tardía	Omisión declaración	Condicionalidad
100,00	0,00	0,00	0,00

IMPORTE (Euros)

Calculado(2)	Reducción	Penalización	Reducción Penalización (3)	Penalización adicional	Resuelto	FEADER	MAPA	CAPADR
0,00 €	0,00 €	0,00 €	0,00 €	0,00 €	0,00 €	0,00 €	0,00 €	0,00 €
Importe Unitario:	54,00 €	Nuevo Importe Unitario:	0,00 €					

RECINTOS PROPUESTOS

REF.	REFERENCIA SIGPAC	CULTIVO	S/R	USO SIGPAC	Sup. Dec. admisible	Sup. Campo	Sup. Determ.	Sup. Resuelta
4106370	14-063-001-00021-0001	OLIVAR	S		4,46		4,46	4,46
1700000005137620	14-063-001-00221-0002	OLIVAR	S		0,84		0,84	0,84
1700000005137624	23-077-007-00035-0001	OLIVAR	S		2,06		2,06	2,06
1700000005137626	23-069-014-00249-0001	OLIVAR	S		0,16		0,16	0,16

INCIDENCIAS

INCIDENCIA DESCRIPCIÓN

2454	Solicitante de intervención 6613 cuyo regimen de afiliacion a la SS no es ni el sistema especial agrario(cuenta ajena) ni autonomo con actividad agraria.
74018	Productor que no es agricultor a título principal, según los datos del ejercicio fiscal n-1 y seguridad socia.
74053	Importe inferior a 100 Euros

(1) Con incidencias que retienen pago o deniegan el expediente.

(2) Se calcula sobre superficie declarada admisible.

(3) Aplicación del artículo 16 bis del RD 147/2023.

(4) Expediente con algunos recintos de pastos permanentes ubicados en espacios protegidos donde la carga ganadera mínima será 0,1 UGM/ha.

Puede verificar la integridad de una copia de este documento mediante la lectura del código QR adjunto o mediante el acceso a la dirección <https://ws050.juntadeandalucia.es/verificarFirma> indicando el código de VERIFICACIÓN

FIRMADO POR	RAQUEL MARIA ESPIN CRESPO	17/10/2024
VERIFICACIÓN	Pk2jmJDVJQXVSF7B6ESWF6FEMYA9VL	PÁG. 827/3958



**APELLIDOS Y NOMBRE / RAZÓN SOCIAL**

LUQUE JIMENEZ JOSE MANUEL

NIF

****3033*

EXPEDIENTE

1096680

RESOLUCIÓN

DENEGACIÓN DE LA AYUDA

DATOS DE MANTENIMIENTO UNIDADES**GRUPO DE PAGO**

ZONAS DE LIMITACIONES NATURALES

**Sup. Dec.
Admisible**

0,00

**Sup.
Resuelta**

0,00

Sobredecl.

0,00

% Sobredecl.

0,00

RESUMEN DE PAGOS**IMPORTE (Euros)**

	RESUELTO	FEADER	MAPA	CAPADR
A pagar	0,00	0,00	0,00	0,00

APLICACIÓN DE REDUCCIONES Y PENALIZACIONES (%)

Criterios de subvencionabilidad (1)	Presentación tardía	Omisión declaración	Condicionabilidad
100,00	0,00	0,00	0,00

IMPORTE (Euros)

Calculado(2)	Reducción	Penalización	Reducción Penalización (3)	Penalización adicional	Resuelto	FEADER	MAPA	CAPADR
0,00 €	0,00 €	0,00 €	0,00 €	0,00 €	0,00 €	0,00 €	0,00 €	0,00 €
Importe Unitario:	54,00 €	Nuevo Importe Unitario:	0,00 €					

RECINTOS PROPUESTOS

REF.	REFERENCIA SIGPAC	CULTIVO	S/R	USO SIGPAC	Sup. Dec. admisible	Sup. Campo	Sup. Determ.	Sup. Resuelta
-70436	23-077-010-00069-0001	OLIVAR	S		0,01		0,01	0,01
-70413	23-077-010-00064-0001	OLIVAR	S		0,04		0,04	0,04
-56716	23-077-008-09001-0002	OLIVAR	S		0,03		0,03	0,03
4108746	14-063-001-00021-0001	OLIVAR	S		3,78		3,78	3,78
4108753	14-063-002-00186-0001	OLIVAR	S		0,44		0,44	0,44
4108755	23-077-010-00063-0001	OLIVAR	S		0,25		0,25	0,25
4108756	23-077-010-00062-0001	OLIVAR	S		0,08		0,08	0,08
4108757	23-069-014-00209-0001	OLIVAR	S		2,94		2,94	2,94

INCIDENCIAS**INCIDENCIA DESCRIPCIÓN**

2454	Solicitante de intervención 6613 cuyo regimen de afiliacion a la SS no es ni el sistema especial agrario(cuenta ajena) ni autonomo con actividad agraria.
74018	Productor que no es agricultor a título principal, según los datos del ejercicio fiscal n-1 y seguridad socia.
74053	Importe inferior a 100 Euros

(1) Con incidencias que retienen pago o deniegan el expediente.

(2) Se calcula sobre superficie declarada admisible.

(3) Aplicación del artículo 16 bis del RD 147/2023.

(4) Expediente con algunos recintos de pastos permanentes ubicados en espacios protegidos donde la carga ganadera mínima será 0,1 UGM/ha.

Puede verificar la integridad de una copia de este documento mediante la lectura del código QR adjunto o mediante el acceso a la dirección <https://ws050.juntadeandalucia.es/verificarFirma> indicando el código de VERIFICACIÓN

FIRMADO POR

RAQUEL MARIA ESPIN CRESPO

17/10/2024

VERIFICACIÓN

Pk2jmJDVJQXVSF7B6ESWF6FEMYA9VL

PÁG. 828/3958





APELLIDOS Y NOMBRE / RAZÓN SOCIAL

LUQUE MALAGON JOSE ANTONIO

NIF

****3454*

EXPEDIENTE

1175033

RESOLUCIÓN

DENEGACIÓN DE LA AYUDA

DATOS DE MANTENIMIENTO UNIDADES

GRUPO DE PAGO

ZONAS DE LIMITACIONES NATURALES

Sup. Dec. Admisible

0,00

Sup. Resuelta

0,00

Sobredecl.

0,00

% Sobredecl.

0,00

RESUMEN DE PAGOS

IMPORTE (Euros)

	RESUELTO	FEADER	MAPA	CAPADR
A pagar	0,00	0,00	0,00	0,00

APLICACIÓN DE REDUCCIONES Y PENALIZACIONES (%)

Crterios de subvencionabilidad (1)	Presentación tardía	Omisión declaración	Condicionalidad
100,00	0,00	0,00	0,00

IMPORTE (Euros)

Calculado(2)	Reducción	Penalización	Reducción Penalización (3)	Penalización adicional	Resuelto	FEADER	MAPA	CAPADR
0,00 €	0,00 €	0,00 €	0,00 €	0,00 €	0,00 €	0,00 €	0,00 €	0,00 €
Importe Unitario:	54,00 €	Nuevo Importe Unitario:	0,00 €					

RECINTOS PROPUESTOS

REF.	REFERENCIA SIGPAC	CULTIVO	S/R	USO SIGPAC	Sup. Dec. admisible	Sup. Campo	Sup. Determ.	Sup. Resuelta
170000006040649	14-004-014-00004-0001	OLIVAR	S		0,73		0,73	0,73
170000006040650	14-004-014-00013-0002	OLIVAR	S		0,04		0,04	0,04
170000006040651	14-004-014-00044-0001	OLIVAR	S		0,36		0,36	0,36
170000006040652	14-004-014-00051-0004	OLIVAR	S		3,67		3,67	3,67
170000006040653	14-004-014-00054-0002	OLIVAR	S		0,51		0,51	0,51
170000006040654	14-004-014-00059-0001	OLIVAR	S		0,62		0,62	0,62
170000006040655	14-004-014-00060-0005	OLIVAR	S		0,92		0,92	0,92
170000006040656	14-004-014-00507-0001	OLIVAR	S		0,18		0,18	0,18
170000006040657	14-004-014-00507-0003	OLIVAR	S		0,98		0,98	0,98
170000006040658	14-004-014-00573-0002	OLIVAR	S		1,17		1,17	1,17
170000006040659	14-004-014-00573-0004	OLIVAR	S		0,18		0,18	0,18
170000006040660	14-004-014-00573-0006	OLIVAR	S		0,22		0,22	0,22
170000006040661	14-004-015-00162-0002	OLIVAR	S		0,97		0,97	0,97
170000006040662	14-004-014-00019-0001	OLIVAR	S		0,03		0,03	0,03
170000006040663	14-004-014-00053-0003	OLIVAR	S		0,07		0,07	0,07
170000006040665	14-004-014-00571-0001	OLIVAR	S		0,22		0,22	0,22
170000006040666	14-004-014-00571-0002	OLIVAR	S		0,11		0,11	0,11
170000006040667	14-004-014-00573-0008	OLIVAR	S		0,08		0,08	0,08
170000006040668	14-004-014-00007-0001	OLIVAR	S		1,05		1,05	1,05
170000006040669	14-004-014-00015-0002	OLIVAR	S		1,50		1,50	1,50

INCIDENCIAS

INCIDENCIA DESCRIPCIÓN

2454	Solicitante de intervención 6613 cuyo regimen de afiliación a la SS no es ni el sistema especial agrario(cuenta ajena) ni autonomo con actividad agraria.
74018	Productor que no es agricultor a título principal, según los datos del ejercicio fiscal n-1 y seguridad socia.
74053	Importe inferior a 100 Euros

(1) Con incidencias que retienen pago o deniegan el expediente.

(2) Se calcula sobre superficie declarada admisible.

(3) Aplicación del artículo 16 bis del RD 147/2023.

(4) Expediente con algunos recintos de pastos permanentes ubicados en espacios protegidos donde la carga ganadera mínima será 0,1 UGM/ha.

Puede verificar la integridad de una copia de este documento mediante la lectura del código QR adjunto o mediante el acceso a la dirección <https://ws050.juntadeandalucia.es/verificarFirma> indicando el código de VERIFICACIÓN

FIRMADO POR

RAQUEL MARIA ESPIN CRESPO

17/10/2024

VERIFICACIÓN

Pk2jmJDVJQXVSF7B6ESWF6FEMYA9VL

PÁG. 829/3958





APELLIDOS Y NOMBRE / RAZÓN SOCIAL

LUQUE-ROMERO DE CASTRO CONCEPCION AUXILIADORA

NIF

****3842*

EXPEDIENTE

1277005

RESOLUCIÓN

DENEGACIÓN DE LA AYUDA

DATOS DE MANTENIMIENTO UNIDADES

GRUPO DE PAGO

ZONAS DE LIMITACIONES NATURALES

Sup. Dec. Admisible
0,00

Sup. Resuelta
0,00

Sobredecl.
0,00

% Sobredecl.
0,00

RESUMEN DE PAGOS

	IMPORTE (Euros)			
	RESUELTO	FEADER	MAPA	CAPADR
A pagar	0,00	0,00	0,00	0,00

APLICACIÓN DE REDUCCIONES Y PENALIZACIONES (%)

Criterios de subvencionabilidad (1)	Presentación tardía	Omisión declaración	Condicionabilidad
100,00	0,00	0,00	0,00

IMPORTE (Euros)

Calculado(2)	Reducción	Penalización	Reducción Penalización (3)	Penalización adicional	Resuelto	FEADER	MAPA	CAPADR
0,00 €	0,00 €	0,00 €	0,00 €	0,00 €	0,00 €	0,00 €	0,00 €	0,00 €
Importe Unitario:	54,00 €	Nuevo Importe Unitario:	0,00 €					

RECINTOS PROPUESTOS

REF.	REFERENCIA SIGPAC	CULTIVO	S/R	USO SIGPAC	Sup. Dec. admisible	Sup. Campo	Sup. Determ.	Sup. Resuelta
170000005966308	14-042-030-00269-0001	OLIVAR	S		3,02		3,02	3,02
170000005966309	14-042-030-00294-0001	OLIVAR	S		1,21		1,21	1,21
170000005966310	14-042-030-00247-0003	OLIVAR	S		0,44		0,44	0,44
170000005966313	14-042-030-00380-0004	OLIVAR	S		0,22		0,22	0,22
170000005966314	14-042-030-00389-0003	OLIVAR	S		0,30		0,30	0,30

INCIDENCIAS

INCIDENCIA DESCRIPCIÓN

463	Productor que en su Declaración responsable no marca SÍ o NO en la casilla de "Realiza alguna actividad de las incluidas en el R.D."
74018	Productor que no es agricultor a título principal, según los datos del ejercicio fiscal n-1 y seguridad socia.
74053	Importe inferior a 100 Euros

(1) Con incidencias que retienen pago o deniegan el expediente.

(2) Se calcula sobre superficie declarada admisible.

(3) Aplicación del artículo 16 bis del RD 147/2023.

(4) Expediente con algunos recintos de pastos permanentes ubicados en espacios protegidos donde la carga ganadera mínima será 0,1 UGM/ha.

Puede verificar la integridad de una copia de este documento mediante la lectura del código QR adjunto o mediante el acceso a la dirección <https://ws050.juntadeandalucia.es/verificarFirma> indicando el código de VERIFICACIÓN

FIRMADO POR

RAQUEL MARIA ESPIN CRESPO

17/10/2024

VERIFICACIÓN

Pk2jmJDVJQXVSF7B6ESWF6FEMYA9VL

PÁG. 830/3958





APELLIDOS Y NOMBRE / RAZÓN SOCIAL

MADRID OLMO EMILIO JOSE

NIF

****4834*

EXPEDIENTE

1251985

RESOLUCIÓN

DENEGACIÓN DE LA AYUDA

DATOS DE MANTENIMIENTO UNIDADES

GRUPO DE PAGO

ZONAS DE LIMITACIONES NATURALES

Sup. Dec. Admisible

0,00

Sup. Resuelta

0,00

Sobredecl.

0,00

% Sobredecl.

0,00

RESUMEN DE PAGOS

	IMPORTE (Euros)			
	RESUELTO	FEADER	MAPA	CAPADR
A pagar	0,00	0,00	0,00	0,00

APLICACIÓN DE REDUCCIONES Y PENALIZACIONES (%)

Crterios de subvencionabilidad (1)	Presentación tardía	Omisión declaración	Condicionalidad
100,00	0,00	0,00	0,00

IMPORTE (Euros)

Calculado(2)	Reducción	Penalización	Reducción adicional	Penalización adicional	Resuelto	FEADER	MAPA	CAPADR
0,00 €	0,00 €	0,00 €	0,00 €	0,00 €	0,00 €	0,00 €	0,00 €	0,00 €
Importe Unitario:	54,00 €	Nuevo Importe Unitario:	0,00 €					

RECINTOS PROPUESTOS

REF.	REFERENCIA SIGPAC	CULTIVO	S/R	USO SIGPAC	Sup. Dec. admisible	Sup. Campo	Sup. Determ.	Sup. Resuelta
-1528290	14-003-015-00025-0003	PASTOS DE MENOS DE 5 AÑOS	S		0,26		0,26	0,26
-1528283	14-003-014-00044-0007	PASTOS DE MENOS DE 5 AÑOS	S		0,01		0,01	0,01
-1528281	14-003-014-00046-0002	PASTOS DE MENOS DE 5 AÑOS	S		0,03		0,03	0,03
-1528275	14-003-014-00044-0005	PASTOS DE MENOS DE 5 AÑOS	S		0,24		0,24	0,24
-791448	14-006-004-00186-0007	PASTOS DE MENOS DE 5 AÑOS	S		0,03		0,03	0,03
-768265	14-003-019-00005-0005	PASTOS PERMANENTES DE 5 O MAS AÑOS	S		0,02		0,02	0,02
-768264	14-003-019-00005-0006	PASTOS PERMANENTES DE 5 O MAS AÑOS	S		0,04		0,04	0,04
-768263	14-003-019-00005-0004	PASTOS PERMANENTES DE 5 O MAS AÑOS	S		0,39		0,39	0,39
4802416	14-003-015-00031-0002	PASTOS DE MENOS DE 5 AÑOS	S		0,19		0,19	0,19
4802418	14-003-019-00005-0001	PASTOS DE MENOS DE 5 AÑOS	S		3,54		3,54	3,54
4802420	14-003-014-00047-0001	PASTOS DE MENOS DE 5 AÑOS	S		1,05		1,05	1,03
4802424	14-003-015-00031-0003	PASTOS PERMANENTES DE 5 O MAS AÑOS	S		0,06		0,06	0,06
4802431	14-003-014-00045-0001	PASTOS DE MENOS DE 5 AÑOS	S		0,16		0,16	0,16

(1) Con incidencias que retienen pago o deniegan el expediente.

(2) Se calcula sobre superficie declarada admisible.

(3) Aplicación del artículo 16 bis del RD 147/2023.

(4) Expediente con algunos recintos de pastos permanentes ubicados en espacios protegidos donde la carga ganadera mínima será 0,1 UGM/ha.

Puede verificar la integridad de una copia de este documento mediante la lectura del código QR adjunto o mediante el acceso a la dirección <https://ws050.juntadeandalucia.es/verificarFirma> indicando el código de VERIFICACIÓN

FIRMADO POR

RAQUEL MARIA ESPIN CRESPO

17/10/2024

VERIFICACIÓN

Pk2jmJDVJQXVSF7B6ESWF6FEMYA9VL

PÁG. 831/3958





INCIDENCIAS

INCIDENCIA DESCRIPCIÓN

- 4272 Verifica que las líneas de declaración de las Solicitudes Únicas no tienen solapes con la capa de Retroactividad Gráfica (ambas de la misma campaña) a nivel de expediente/línea de declaración gráfica de la solicitud.
Recinto:14-003-014-00047-00001 Cultivo: - Agregado de la referencia del recinto.:0 Zona de la referencia del recinto.:0 Superficie solapada.:0,02 Id. Incid.:98194218
- 74018 Productor que no es agricultor a título principal, según los datos del ejercicio fiscal n-1 y seguridad socia.
- 74053 Importe inferior a 100 Euros
- 86123 Recinto superficie forrajera que en REGA no tiene clasificación zootécnica permitida.
Recinto:14-006-004-00126-00001 Cultivo:63000 PASTOS DE MENOS DE 5 AÑOS-SIN VARIEDAD Secano Explotacion: ES140060000452
Recinto:14-006-004-00186-00003 Cultivo:63000 PASTOS DE MENOS DE 5 AÑOS-SIN VARIEDAD Secano Explotacion: ES140060000452
Recinto:14-006-004-00186-00004 Cultivo:63000 PASTOS DE MENOS DE 5 AÑOS-SIN VARIEDAD Secano Explotacion: ES140060000452
- 86126 Recinto de forrajera para Cálculo de Carga Ganadera que No pertenece a Explotación con UGM válida.
Recinto:14-006-004-00126-00001 Cultivo:63000 PASTOS DE MENOS DE 5 AÑOS-SIN VARIEDAD Secano Explotacion: ES140060000452
Recinto:14-006-004-00186-00003 Cultivo:63000 PASTOS DE MENOS DE 5 AÑOS-SIN VARIEDAD Secano Explotacion: ES140060000452
Recinto:14-006-004-00186-00004 Cultivo:63000 PASTOS DE MENOS DE 5 AÑOS-SIN VARIEDAD Secano Explotacion: ES140060000452

Datos considerados para el Cálculo de la Carga Ganadera del expediente

Superficie determinada para Cálculo Carga Ganadera: 6,00 ha

Carga Ganadera del Expediente: 1,77 ugm/ha

Explotación	Especie	Ugm Calculada para CG
ES140030000556	BOVINA	10,61

Recintos Determinados para el Cálculo de Carga Ganadera

REF.	REFERENCIA SIGPAC	CULTIVO	DESCRIPCIÓN CULTIVO	S/R	SUP. RESUELTA (ha)
-1528290	14-003-015-00025-00003	63000	PASTOS DE MENOS DE 5 AÑOS-SIN VARIEDAD	S	0,26
-1528283	14-003-014-00044-00007	63000	PASTOS DE MENOS DE 5 AÑOS-SIN VARIEDAD	S	0,01
-1528281	14-003-014-00046-00002	63000	PASTOS DE MENOS DE 5 AÑOS-SIN VARIEDAD	S	0,03
-1528275	14-003-014-00044-00005	63000	PASTOS DE MENOS DE 5 AÑOS-SIN VARIEDAD	S	0,24
-791448	14-006-004-00186-00007	63000	PASTOS DE MENOS DE 5 AÑOS-SIN VARIEDAD	S	0,03
-768265	14-003-019-00005-00005	62000	PASTOS PERMANENTES DE 5 O MAS AÑOS-SIN VARIEDAD	S	0,02
-768264	14-003-019-00005-00006	62000	PASTOS PERMANENTES DE 5 O MAS AÑOS-SIN VARIEDAD	S	0,04
-768263	14-003-019-00005-00004	62000	PASTOS PERMANENTES DE 5 O MAS AÑOS-SIN VARIEDAD	S	0,39
4802416	14-003-015-00031-00002	63000	PASTOS DE MENOS DE 5 AÑOS-SIN VARIEDAD	S	0,19
4802418	14-003-019-00005-00001	63000	PASTOS DE MENOS DE 5 AÑOS-SIN VARIEDAD	S	3,54
4802420	14-003-014-00047-00001	63000	PASTOS DE MENOS DE 5 AÑOS-SIN VARIEDAD	S	1,03
4802424	14-003-015-00031-00003	62000	PASTOS PERMANENTES DE 5 O MAS AÑOS-SIN VARIEDAD	S	0,06
4802431	14-003-014-00045-00001	63000	PASTOS DE MENOS DE 5 AÑOS-SIN VARIEDAD	S	0,16

Incidentes de carga ganadera

INCIDENCIA DESCRIPCIÓN

- 86123 Recinto superficie forrajera que en REGA no tiene clasificación zootécnica permitida.
Recinto:14-006-004-00186-00004 Cultivo:63000 PASTOS DE MENOS DE 5 AÑOS-SIN VARIEDAD Secano Explotacion: ES140060000452
Recinto:14-006-004-00186-00003 Cultivo:63000 PASTOS DE MENOS DE 5 AÑOS-SIN VARIEDAD Secano Explotacion: ES140060000452
Recinto:14-006-004-00126-00001 Cultivo:63000 PASTOS DE MENOS DE 5 AÑOS-SIN VARIEDAD Secano Explotacion: ES140060000452

(1) Con incidencias que retienen pago o deniegan el expediente.

(2) Se calcula sobre superficie declarada admisible.

(3) Aplicación del artículo 16 bis del RD 147/2023.

(4) Expediente con algunos recintos de pastos permanentes ubicados en espacios protegidos donde la carga ganadera mínima será 0,1 UGM/ha.

Puede verificar la integridad de una copia de este documento mediante la lectura del código QR adjunto o mediante el acceso a la dirección <https://ws050.juntadeandalucia.es/verificarFirma> indicando el código de VERIFICACIÓN

FIRMADO POR	RAQUEL MARIA ESPIN CRESPO	17/10/2024
VERIFICACIÓN	Pk2jmJDVJQXVSF7B6ESWF6FEMYA9VL	PÁG. 832/3958





- 86126 Recinto de forrajera para Cálculo de Carga Ganadera que No pertenece a Explotación con UGM válida.
Recinto:14-006-004-00186-00004 Cultivo:63000 PASTOS DE MENOS DE 5 AÑOS-SIN VARIEDAD Secano Explotacion:
ES140060000452
Recinto:14-006-004-00186-00003 Cultivo:63000 PASTOS DE MENOS DE 5 AÑOS-SIN VARIEDAD Secano Explotacion:
ES140060000452
Recinto:14-006-004-00126-00001 Cultivo:63000 PASTOS DE MENOS DE 5 AÑOS-SIN VARIEDAD Secano Explotacion:
ES140060000452
- 86128 Recinto de Forrajeras que no ha contabilizado para Carga Ganadera por no tener una explotación válida para el cálculo de la Carga Ganadera
Recinto:14-006-004-00186-00004 Cultivo:63 PASTOS DE MENOS DE 5 AÑOS-
Recinto:14-006-004-00186-00003 Cultivo:63 PASTOS DE MENOS DE 5 AÑOS-
Recinto:14-006-004-00126-00001 Cultivo:63 PASTOS DE MENOS DE 5 AÑOS-

(1) Con incidencias que retienen pago o deniegan el expediente.

(2) Se calcula sobre superficie declarada admisible.

(3) Aplicación del artículo 16 bis del RD 147/2023.

(4) Expediente con algunos recintos de pastos permanentes ubicados en espacios protegidos donde la carga ganadera mínima será 0,1 UGM/ha.

Puede verificar la integridad de una copia de este documento mediante la lectura del código QR adjunto o mediante el acceso a la dirección <https://ws050.juntadeandalucia.es/verificarFirma> indicando el código de VERIFICACIÓN

FIRMADO POR

RAQUEL MARIA ESPIN CRESPO

17/10/2024

VERIFICACIÓN

Pk2jmJDVJQXVSF7B6ESWF6FEMYA9VL

PÁG. 833/3958





APELLIDOS Y NOMBRE / RAZÓN SOCIAL

MADUEÑO ESQUINAS ANTONIO ANGEL

NIF
****2567*

EXPEDIENTE
1216485

RESOLUCIÓN
DENEGACIÓN DE LA AYUDA

DATOS DE MANTENIMIENTO UNIDADES

GRUPO DE PAGO	Sup. Dec. Admisible	Sup. Resuelta	Sobredecl.	% Sobredecl.
ZONAS DE LIMITACIONES NATURALES	0,00	0,00	0,00	0,00

RESUMEN DE PAGOS

	IMPORTE (Euros)			
	RESUELTO	FEADER	MAPA	CAPADR
A pagar	0,00	0,00	0,00	0,00

APLICACIÓN DE REDUCCIONES Y PENALIZACIONES (%)

Crterios de subvencionabilidad (1)	Presentación tardía	Omisión declaración	Condicionalidad
100,00	0,00	0,00	0,00

IMPORTE (Euros)

Calculado(2)	Reducción	Penalización	Reducción Penalización (3)	Penalización adicional	Resuelto	FEADER	MAPA	CAPADR
0,00 €	0,00 €	0,00 €	0,00 €	0,00 €	0,00 €	0,00 €	0,00 €	0,00 €
Importe Unitario:	54,00 €	Nuevo Importe Unitario:	0,00 €					

RECINTOS PROPUESTOS

REF.	REFERENCIA SIGPAC	CULTIVO	S/R	USO SIGPAC	Sup. Dec. admisible	Sup. Campo	Sup. Determ.	Sup. Resuelta
-1627635	14-032-002-00138-0026	PASTOS PERMANENTES DE 5 O MAS AÑOS	S		2,65		2,65	0,00
-1627634	14-032-002-00138-0028	PASTOS PERMANENTES DE 5 O MAS AÑOS	S		1,95		1,95	0,00
-1627631	14-032-002-00138-0023	PASTOS PERMANENTES DE 5 O MAS AÑOS	S		5,74		5,74	0,00
-1627605	14-032-002-00138-0001	MEZCLA VEZA - AVENA	S		6,91		6,91	6,91
-1533255	14-032-002-00138-0001	MEZCLA VEZA - AVENA	S		14,77		14,77	14,77
-1533222	14-032-002-00138-0001	BARBECHO TRADICIONAL	S		2,34		2,34	2,34
-1533221	14-032-002-00138-0001	BARBECHO TRADICIONAL	S		2,06		2,06	2,06
-1352087	14-032-006-00045-0001	AVENA	R		0,24		0,24	0,24
-1020780	14-032-001-00289-0004	BARBECHO TRADICIONAL	S		11,32		11,32	11,32
-1020775	14-032-002-00138-0001	PASTOS DE MENOS DE 5 AÑOS	S		5,46		5,46	5,46
-591262	14-032-002-00138-0031	OLIVAR	S		0,08		0,08	0,08
-591231	14-032-001-00289-0004	BARBECHO TRADICIONAL	S		8,51		8,51	8,51
-591226	14-032-001-00289-0004	PASTOS DE MENOS DE 5 AÑOS	S		3,42		3,42	3,42
-591218	14-032-002-00138-0036	PASTOS PERMANENTES DE 5 O MAS AÑOS	S		0,02		0,02	0,02
6954872	14-032-002-00138-0008	PASTOS PERMANENTES DE 5 O MAS AÑOS	S		3,44		3,44	3,44
170000006893616	14-032-001-00289-0004	BARBECHO TRADICIONAL	S		8,21		8,21	8,21
170000006893617	14-032-002-00138-0016	PASTOS PERMANENTES DE 5 O MAS AÑOS	S		0,12		0,12	0,12
170000006893618	14-032-002-00138-0018	PASTOS PERMANENTES DE 5 O MAS AÑOS	S		0,21		0,21	0,21
170000006893619	14-032-002-00138-0020	PASTOS PERMANENTES DE 5 O MAS AÑOS	S		0,15		0,15	0,15
170000006893620	14-032-002-00138-0032	PASTOS PERMANENTES DE 5 O MAS AÑOS	S		0,66		0,66	0,66
170000006893621	14-032-002-00138-0033	PASTOS PERMANENTES DE 5 O MAS AÑOS	S		1,17		1,17	1,17
170000006893622	14-032-002-00138-0012	PASTOS PERMANENTES DE 5 O MAS AÑOS	S		0,17		0,17	0,17
170000006893623	14-032-002-00138-0009	PASTOS PERMANENTES DE 5 O MAS AÑOS	S		0,22		0,22	0,22
170000006893624	14-032-002-00138-0001	MEZCLA VEZA - AVENA	S		3,18		3,18	3,18
170000006893625	14-032-002-00138-0034	PASTOS PERMANENTES DE 5 O MAS AÑOS	S		0,16		0,16	0,16
170000006893626	14-032-002-00138-0035	PASTOS PERMANENTES DE 5 O MAS AÑOS	S		1,44		1,44	1,44
170000006893627	14-032-002-00138-0031	OLIVAR	S		1,27		1,27	1,27
170000006893631	14-032-001-00290-0001	MEZCLA VEZA - AVENA	S		3,42		3,42	3,42

(1) Con incidencias que retienen pago o deniegan el expediente.

(2) Se calcula sobre superficie declarada admisible.

(3) Aplicación del artículo 16 bis del RD 147/2023.

(4) Expediente con algunos recintos de pastos permanentes ubicados en espacios protegidos donde la carga ganadera mínima será 0,1 UGM/ha.

Puede verificar la integridad de una copia de este documento mediante la lectura del código QR adjunto o mediante el acceso a la dirección <https://ws050.juntadeandalucia.es/verificarFirma> indicando el código de VERIFICACIÓN

FIRMADO POR

RAQUEL MARIA ESPIN CRESPO

17/10/2024

VERIFICACIÓN

Pk2jmJDVJQXVSF7B6ESWF6FEMYA9VL

PÁG. 834/3958





INCIDENCIAS

INCIDENCIA DESCRIPCIÓN

3790	Recinto declarado inactivo Recinto:14-032-002-00138-00023 Cultivo: - Recinto:14-032-002-00138-00026 Cultivo: - Recinto:14-032-002-00138-00028 Cultivo: -
3795	Recinto declarado con una situación de riesgo de abandono. Recinto:14-032-002-00138-00037 Cultivo: -
74018	Productor que no es agricultor a título principal, según los datos del ejercicio fiscal n-1 y seguridad socia.
74053	Importe inferior a 100 Euros
86122	Recinto superficie forrajera que realiza la actividad de producción de pastoreo y no declara el o los códigos del Registro de Explotaciones Ganaderas de Andalucía, REGA. Recinto:14-032-001-00289-00004 Cultivo:20000 BARBECHO TRADICIONAL-SIN VARIEDAD Secano Recinto:14-032-002-00138-00001 Cultivo:20000 BARBECHO TRADICIONAL-SIN VARIEDAD Secano Recinto:14-032-002-00138-00037 Cultivo:20000 BARBECHO TRADICIONAL-SIN VARIEDAD Secano
86124	Recinto de forrajera para Cálculo de Carga Ganadera que No pertenece a Explotación. Recinto:14-032-001-00289-00004 Cultivo:20000 BARBECHO TRADICIONAL-SIN VARIEDAD Secano Recinto:14-032-002-00138-00001 Cultivo:20000 BARBECHO TRADICIONAL-SIN VARIEDAD Secano Recinto:14-032-002-00138-00037 Cultivo:20000 BARBECHO TRADICIONAL-SIN VARIEDAD Secano

Datos considerados para el Cálculo de la Carga Ganadera del expediente

Superficie determinada para Cálculo Carga Ganadera: 16,64 ha
Carga Ganadera del Expediente: 2,18 ugm/ha

Explotación	Especie	Ugm Calculada para CG
ES140320000131	BOVINA	31,56
ES140320000131	PORCINO	4,68

Recintos Determinados para el Cálculo de Garga Ganadera

REF.	REFERENCIA SIGPAC	CULTIVO	DESCRIPCIÓN CULTIVO	S/R	SUP. RESUELTA (ha)
-1627635	14-032-002-00138-00026	62000	PASTOS PERMANENTES DE 5 O MAS AÑOS-SIN VARIEDAD	S	0,00
-1627634	14-032-002-00138-00028	62000	PASTOS PERMANENTES DE 5 O MAS AÑOS-SIN VARIEDAD	S	0,00
-1627631	14-032-002-00138-00023	62000	PASTOS PERMANENTES DE 5 O MAS AÑOS-SIN VARIEDAD	S	0,00
-1020775	14-032-002-00138-00001	63000	PASTOS DE MENOS DE 5 AÑOS-SIN VARIEDAD	S	5,46
-591226	14-032-001-00289-00004	63000	PASTOS DE MENOS DE 5 AÑOS-SIN VARIEDAD	S	3,42
-591218	14-032-002-00138-00036	62000	PASTOS PERMANENTES DE 5 O MAS AÑOS-SIN VARIEDAD	S	0,02
6954872	14-032-002-00138-00008	62000	PASTOS PERMANENTES DE 5 O MAS AÑOS-SIN VARIEDAD	S	3,44
1700000006893617	14-032-002-00138-00016	62000	PASTOS PERMANENTES DE 5 O MAS AÑOS-SIN VARIEDAD	S	0,12
1700000006893618	14-032-002-00138-00018	62000	PASTOS PERMANENTES DE 5 O MAS AÑOS-SIN VARIEDAD	S	0,21
1700000006893619	14-032-002-00138-00020	62000	PASTOS PERMANENTES DE 5 O MAS AÑOS-SIN VARIEDAD	S	0,15
1700000006893620	14-032-002-00138-00032	62000	PASTOS PERMANENTES DE 5 O MAS AÑOS-SIN VARIEDAD	S	0,66
1700000006893621	14-032-002-00138-00033	62000	PASTOS PERMANENTES DE 5 O MAS AÑOS-SIN VARIEDAD	S	1,17
1700000006893622	14-032-002-00138-00012	62000	PASTOS PERMANENTES DE 5 O MAS AÑOS-SIN VARIEDAD	S	0,17
1700000006893623	14-032-002-00138-00009	62000	PASTOS PERMANENTES DE 5 O MAS AÑOS-SIN VARIEDAD	S	0,22
1700000006893625	14-032-002-00138-00034	62000	PASTOS PERMANENTES DE 5 O MAS AÑOS-SIN VARIEDAD	S	0,16
1700000006893626	14-032-002-00138-00035	62000	PASTOS PERMANENTES DE 5 O MAS AÑOS-SIN VARIEDAD	S	1,44

(1) Con incidencias que retienen pago o deniegan el expediente.
(2) Se calcula sobre superficie declarada admisible.
(3) Aplicación del artículo 16 bis del RD 147/2023.
(4) Expediente con algunos recintos de pastos permanentes ubicados en espacios protegidos donde la carga ganadera mínima será 0,1 UGM/ha.

Puede verificar la integridad de una copia de este documento mediante la lectura del código QR adjunto o mediante el acceso a la dirección <https://ws050.juntadeandalucia.es/verificarFirma> indicando el código de VERIFICACIÓN

FIRMADO POR	RAQUEL MARIA ESPIN CRESPO	17/10/2024
VERIFICACIÓN	Pk2jmJDVJQXVSF7B6ESWF6FEMYA9VL	PÁG. 835/3958





Incidencias de carga ganadera

INCIDENCIA DESCRIPCIÓN

3790	Recinto declarado inactivo Recinto:14-032-002-00138-00026 Cultivo: - Recinto:14-032-002-00138-00028 Cultivo: - Recinto:14-032-002-00138-00023 Cultivo: -
3795	Recinto declarado con una situación de riesgo de abandono. Recinto:14-032-002-00138-00037 Cultivo: -
86122	Recinto superficie forrajera que realiza la actividad de producción de pastoreo y no declara el o los códigos del Registro de Explotaciones Ganaderas de Andalucía, REGA. Recinto:14-032-001-00289-00004 Cultivo:20000 BARBECHO TRADICIONAL-SIN VARIEDAD Secano Recinto:14-032-002-00138-00001 Cultivo:20000 BARBECHO TRADICIONAL-SIN VARIEDAD Secano Recinto:14-032-002-00138-00001 Cultivo:20000 BARBECHO TRADICIONAL-SIN VARIEDAD Secano Recinto:14-032-002-00138-00037 Cultivo:20000 BARBECHO TRADICIONAL-SIN VARIEDAD Secano Recinto:14-032-002-00138-00001 Cultivo:20000 BARBECHO TRADICIONAL-SIN VARIEDAD Secano Recinto:14-032-002-00138-00001 Cultivo:20000 BARBECHO TRADICIONAL-SIN VARIEDAD Secano Recinto:14-032-002-00138-00001 Cultivo:20000 BARBECHO TRADICIONAL-SIN VARIEDAD Secano
86124	Recinto de forrajera para Cálculo de Carga Ganadera que No pertenece a Explotación. Recinto:14-032-001-00289-00004 Cultivo:20000 BARBECHO TRADICIONAL-SIN VARIEDAD Secano Recinto:14-032-002-00138-00001 Cultivo:20000 BARBECHO TRADICIONAL-SIN VARIEDAD Secano Recinto:14-032-002-00138-00001 Cultivo:20000 BARBECHO TRADICIONAL-SIN VARIEDAD Secano Recinto:14-032-002-00138-00037 Cultivo:20000 BARBECHO TRADICIONAL-SIN VARIEDAD Secano Recinto:14-032-002-00138-00001 Cultivo:20000 BARBECHO TRADICIONAL-SIN VARIEDAD Secano Recinto:14-032-002-00138-00001 Cultivo:20000 BARBECHO TRADICIONAL-SIN VARIEDAD Secano Recinto:14-032-002-00138-00001 Cultivo:20000 BARBECHO TRADICIONAL-SIN VARIEDAD Secano
86128	Recinto de Forrajeras que no ha contabilizado para Carga Ganadera por no tener una explotación válida para el cálculo de la Carga Ganadera Recinto:14-032-001-00289-00004 Cultivo:20 BARBECHO TRADICIONAL- Recinto:14-032-002-00138-00001 Cultivo:20 BARBECHO TRADICIONAL- Recinto:14-032-002-00138-00001 Cultivo:20 BARBECHO TRADICIONAL- Recinto:14-032-002-00138-00037 Cultivo:20 BARBECHO TRADICIONAL- Recinto:14-032-002-00138-00001 Cultivo:20 BARBECHO TRADICIONAL- Recinto:14-032-002-00138-00001 Cultivo:20 BARBECHO TRADICIONAL- Recinto:14-032-002-00138-00001 Cultivo:20 BARBECHO TRADICIONAL-
86132	Recinto superficie forrajera que no realiza la actividad de producción de pastoreo. Recinto:14-032-002-00138-00001 Cultivo:20000 BARBECHO TRADICIONAL-SIN VARIEDAD Secano Recinto:14-032-002-00138-00001 Cultivo:20000 BARBECHO TRADICIONAL-SIN VARIEDAD Secano Recinto:14-032-001-00289-00004 Cultivo:20000 BARBECHO TRADICIONAL-SIN VARIEDAD Secano Recinto:14-032-001-00289-00004 Cultivo:20000 BARBECHO TRADICIONAL-SIN VARIEDAD Secano Recinto:14-032-001-00289-00004 Cultivo:20000 BARBECHO TRADICIONAL-SIN VARIEDAD Secano

(1) Con incidencias que retienen pago o deniegan el expediente.

(2) Se calcula sobre superficie declarada admisible.

(3) Aplicación del artículo 16 bis del RD 147/2023.

(4) Expediente con algunos recintos de pastos permanentes ubicados en espacios protegidos donde la carga ganadera mínima será 0,1 UGM/ha.

Puede verificar la integridad de una copia de este documento mediante la lectura del código QR adjunto o mediante el acceso a la dirección <https://ws050.juntadeandalucia.es/verificarFirma> indicando el código de VERIFICACIÓN

FIRMADO POR	RAQUEL MARIA ESPIN CRESPO	17/10/2024	
VERIFICACIÓN	Pk2jmJDVJQXVSF7B6ESWF6FEMYA9VL	PÁG. 836/3958	



APELLIDOS Y NOMBRE / RAZÓN SOCIAL

MADUEÑO LOPEZ AMBROSIO

NIF

***9669*

EXPEDIENTE

1186246

RESOLUCIÓN

DENEGACIÓN DE LA AYUDA

DATOS DE MANTENIMIENTO UNIDADES

GRUPO DE PAGO

ZONAS DE LIMITACIONES NATURALES

Sup. Dec. Admisible

0,00

Sup. Resuelta

0,00

Sobredecl.

0,00

% Sobredecl.

0,00

RESUMEN DE PAGOS

IMPORTE (Euros)

	RESUELTO	FEADER	MAPA	CAPADR
A pagar	0,00	0,00	0,00	0,00

APLICACIÓN DE REDUCCIONES Y PENALIZACIONES (%)

Crterios de subvencionabilidad (1)	Presentación tardía	Omisión declaración	Condicionalidad
100,00	0,00	0,00	0,00

IMPORTE (Euros)

Calculado(2)	Reducción	Penalización	Reducción Penalización (3)	Penalización adicional	Resuelto	FEADER	MAPA	CAPADR
0,00 €	0,00 €	0,00 €	0,00 €	0,00 €	0,00 €	0,00 €	0,00 €	0,00 €
Importe Unitario:	54,00 €	Nuevo Importe Unitario:	0,00 €					

RECINTOS PROPUESTOS

REF.	REFERENCIA SIGPAC	CULTIVO	S/R	USO SIGPAC	Sup. Dec. admisible	Sup. Campo	Sup. Determ.	Sup. Resuelta
-1551383	14-023-016-00014-0002	BARBECHO TRADICIONAL	S		0,34		0,34	0,34
-1551358	14-023-008-00024-0005	BARBECHO TRADICIONAL	S		2,80		2,80	2,80
-1152099	14-023-008-00024-0003	BARBECHO TRADICIONAL	S		4,79		4,79	4,79
-815286	14-023-016-00014-0002	AVENA	S		11,44		11,44	11,27
5106316	14-023-016-00423-0001	GUISANTES	S		4,20		4,20	4,18
170000005517566	14-023-016-00013-0001	GUISANTES	S		1,59		1,59	1,59

(1) Con incidencias que retienen pago o deniegan el expediente.

(2) Se calcula sobre superficie declarada admisible.

(3) Aplicación del artículo 16 bis del RD 147/2023.

(4) Expediente con algunos recintos de pastos permanentes ubicados en espacios protegidos donde la carga ganadera mínima será 0,1 UGM/ha.

Puede verificar la integridad de una copia de este documento mediante la lectura del código QR adjunto o mediante el acceso a la dirección <https://ws050.juntadeandalucia.es/verificarFirma> indicando el código de VERIFICACIÓN

FIRMADO POR	RAQUEL MARIA ESPIN CRESPO	17/10/2024	
VERIFICACIÓN	Pk2jmJDVJQXVSF7B6ESWF6FEMYA9VL	PÁG. 837/3958	



INCIDENCIAS

INCIDENCIA DESCRIPCIÓN

- 2454 Solicitante de intervención 6613 cuyo regimen de afiliacion a la SS no es ni el sistema especial agrario(cuenta ajena) ni autonomo con actividad agraria.
- 4272 Verifica que las líneas de declaración de las Solicitudes Únicas no tienen solapes con la capa de Retroactividad Gráfica (ambas de la misma campaña) a nivel de expediente/línea de declaración gráfica de la solicitud.
 Recinto:14-023-016-00014-00002 Cultivo: - Agregado de la referencia del recinto.:0 Zona de la referencia del recinto.:0 Superficie solapada.:0,17 Id. Incid.:98193288
 Recinto:14-023-016-00423-00001 Cultivo: - Agregado de la referencia del recinto.:0 Zona de la referencia del recinto.:0 Superficie solapada.:0,02 Id. Incid.:98193289
- 74018 Productor que no es agricultor a título principal, según los datos del ejercicio fiscal n-1 y seguridad socia.
- 74053 Importe inferior a 100 Euros
- 86119 Carga ganadera NO cumple con el valor mínimo de 0,2 UGM/ha.
 Recinto:14-023-008-00024-00001 Cultivo:62000 PASTOS PERMANENTES DE 5 O MAS AÑOS-SIN VARIEDAD Secano Carga Ganadera:0
 Recinto:14-023-008-00025-00001 Cultivo:62000 PASTOS PERMANENTES DE 5 O MAS AÑOS-SIN VARIEDAD Secano Carga Ganadera:0
 Recinto:14-023-008-00025-00002 Cultivo:62000 PASTOS PERMANENTES DE 5 O MAS AÑOS-SIN VARIEDAD Secano Carga Ganadera:0
 Recinto:14-023-008-00025-00003 Cultivo:62000 PASTOS PERMANENTES DE 5 O MAS AÑOS-SIN VARIEDAD Secano Carga Ganadera:0
 Recinto:14-023-008-00157-00002 Cultivo:62000 PASTOS PERMANENTES DE 5 O MAS AÑOS-SIN VARIEDAD Secano Carga Ganadera:0
- 86122 Recinto superficie forrajera que realiza la actividad de producción de pastoreo y no declara el o los códigos del Registro de Explotaciones Ganaderas de Andalucía, REGA.
 Recinto:14-023-008-00024-00001 Cultivo:62000 PASTOS PERMANENTES DE 5 O MAS AÑOS-SIN VARIEDAD Secano
 Recinto:14-023-008-00025-00001 Cultivo:62000 PASTOS PERMANENTES DE 5 O MAS AÑOS-SIN VARIEDAD Secano
 Recinto:14-023-008-00025-00002 Cultivo:62000 PASTOS PERMANENTES DE 5 O MAS AÑOS-SIN VARIEDAD Secano
 Recinto:14-023-008-00025-00003 Cultivo:62000 PASTOS PERMANENTES DE 5 O MAS AÑOS-SIN VARIEDAD Secano
 Recinto:14-023-008-00157-00002 Cultivo:62000 PASTOS PERMANENTES DE 5 O MAS AÑOS-SIN VARIEDAD Secano
- 86124 Recinto de forrajera para Cálculo de Carga Ganadera que No pertenece a Explotación.
 Recinto:14-023-008-00024-00001 Cultivo:62000 PASTOS PERMANENTES DE 5 O MAS AÑOS-SIN VARIEDAD Secano
 Recinto:14-023-008-00025-00001 Cultivo:62000 PASTOS PERMANENTES DE 5 O MAS AÑOS-SIN VARIEDAD Secano
 Recinto:14-023-008-00025-00002 Cultivo:62000 PASTOS PERMANENTES DE 5 O MAS AÑOS-SIN VARIEDAD Secano
 Recinto:14-023-008-00025-00003 Cultivo:62000 PASTOS PERMANENTES DE 5 O MAS AÑOS-SIN VARIEDAD Secano
 Recinto:14-023-008-00157-00002 Cultivo:62000 PASTOS PERMANENTES DE 5 O MAS AÑOS-SIN VARIEDAD Secano

Datos considerados para el Cálculo de la Carga Ganadera del expediente

Superficie determinada para Cálculo Carga Ganadera: 0,00 ha
 Carga Ganadera del Expediente: 0,00 ugm/ha

Incidenias de carga ganadera

INCIDENCIA DESCRIPCIÓN

- 86122 Recinto superficie forrajera que realiza la actividad de producción de pastoreo y no declara el o los códigos del Registro de Explotaciones Ganaderas de Andalucía, REGA.
 Recinto:14-023-008-00157-00002 Cultivo:62000 PASTOS PERMANENTES DE 5 O MAS AÑOS-SIN VARIEDAD Secano
 Recinto:14-023-008-00025-00003 Cultivo:62000 PASTOS PERMANENTES DE 5 O MAS AÑOS-SIN VARIEDAD Secano
 Recinto:14-023-008-00025-00002 Cultivo:62000 PASTOS PERMANENTES DE 5 O MAS AÑOS-SIN VARIEDAD Secano
 Recinto:14-023-008-00025-00001 Cultivo:62000 PASTOS PERMANENTES DE 5 O MAS AÑOS-SIN VARIEDAD Secano
 Recinto:14-023-008-00024-00001 Cultivo:62000 PASTOS PERMANENTES DE 5 O MAS AÑOS-SIN VARIEDAD Secano
- 86124 Recinto de forrajera para Cálculo de Carga Ganadera que No pertenece a Explotación.
 Recinto:14-023-008-00157-00002 Cultivo:62000 PASTOS PERMANENTES DE 5 O MAS AÑOS-SIN VARIEDAD Secano
 Recinto:14-023-008-00025-00003 Cultivo:62000 PASTOS PERMANENTES DE 5 O MAS AÑOS-SIN VARIEDAD Secano
 Recinto:14-023-008-00025-00002 Cultivo:62000 PASTOS PERMANENTES DE 5 O MAS AÑOS-SIN VARIEDAD Secano
 Recinto:14-023-008-00025-00001 Cultivo:62000 PASTOS PERMANENTES DE 5 O MAS AÑOS-SIN VARIEDAD Secano
 Recinto:14-023-008-00024-00001 Cultivo:62000 PASTOS PERMANENTES DE 5 O MAS AÑOS-SIN VARIEDAD Secano
- 86128 Recinto de Forrajeras que no ha contabilizado para Carga Ganadera por no tener una explotación válida para el cálculo de la Carga Ganadera
 Recinto:14-023-008-00157-00002 Cultivo:62 PASTOS PERMANENTES DE 5 O MAS AÑOS-

(1) Con incidencias que retienen pago o deniegan el expediente.
 (2) Se calcula sobre superficie declarada admisible.
 (3) Aplicación del artículo 16 bis del RD 147/2023.
 (4) Expediente con algunos recintos de pastos permanentes ubicados en espacios protegidos donde la carga ganadera mínima será 0,1 UGM/ha.

Puede verificar la integridad de una copia de este documento mediante la lectura del código QR adjunto o mediante el acceso a la dirección <https://ws050.juntadeandalucia.es/verificarFirma> indicando el código de VERIFICACIÓN

FIRMADO POR	RAQUEL MARIA ESPIN CRESPO	17/10/2024
VERIFICACIÓN	Pk2jmJDVJQXVSF7B6ESWF6FEMYA9VL	PÁG. 838/3958





Recinto:14-023-008-00025-00003 Cultivo:62 PASTOS PERMANENTES DE 5 O MAS AÑOS-
Recinto:14-023-008-00025-00002 Cultivo:62 PASTOS PERMANENTES DE 5 O MAS AÑOS-
Recinto:14-023-008-00025-00001 Cultivo:62 PASTOS PERMANENTES DE 5 O MAS AÑOS-
Recinto:14-023-008-00024-00001 Cultivo:62 PASTOS PERMANENTES DE 5 O MAS AÑOS-
86132 Recinto superficie forrajera que no realiza la actividad de producción de pastoreo.
Recinto:14-023-016-00014-00002 Cultivo:20000 BARBECHO TRADICIONAL-SIN VARIEDAD Secano
Recinto:14-023-008-00024-00005 Cultivo:20000 BARBECHO TRADICIONAL-SIN VARIEDAD Secano
Recinto:14-023-008-00024-00003 Cultivo:20000 BARBECHO TRADICIONAL-SIN VARIEDAD Secano

(1) Con incidencias que retienen pago o deniegan el expediente.

(2) Se calcula sobre superficie declarada admisible.

(3) Aplicación del artículo 16 bis del RD 147/2023.

(4) Expediente con algunos recintos de pastos permanentes ubicados en espacios protegidos donde la carga ganadera mínima será 0,1 UGM/ha.

Puede verificar la integridad de una copia de este documento mediante la lectura del código QR adjunto o mediante el acceso a la dirección <https://ws050.juntadeandalucia.es/verificarFirma> indicando el código de VERIFICACIÓN

FIRMADO POR

RAQUEL MARIA ESPIN CRESPO

17/10/2024

VERIFICACIÓN

Pk2jmJDVJQXVSF7B6ESWF6FEMYA9VL

PÁG. 839/3958





APELLIDOS Y NOMBRE / RAZÓN SOCIAL

MADUEÑO LOPEZ MANUEL

NIF

****7804*

EXPEDIENTE

1103519

RESOLUCIÓN

DENEGACIÓN DE LA AYUDA

DATOS DE MANTENIMIENTO UNIDADES

GRUPO DE PAGO

ZONAS DE LIMITACIONES NATURALES

**Sup. Dec.
Admisible**

0,00

**Sup.
Resuelta**

0,00

Sobredecl.

0,00

% Sobredecl.

0,00

RESUMEN DE PAGOS

IMPORTE (Euros)

	RESUELTO	FEADER	MAPA	CAPADR
A pagar	0,00	0,00	0,00	0,00

APLICACIÓN DE REDUCCIONES Y PENALIZACIONES (%)

Criterios de subvencionabilidad (1)	Presentación tardía	Omisión declaración	Condicionalidad
100,00	0,00	0,00	0,00

IMPORTE (Euros)

Calculado(2)	Reducción	Penalización	Reducción Penalización (3)	Penalización adicional	Resuelto	FEADER	MAPA	CAPADR
0,00 €	0,00 €	0,00 €	0,00 €	0,00 €	0,00 €	0,00 €	0,00 €	0,00 €
Importe Unitario:	54,00 €	Nuevo Importe Unitario:	0,00 €					

RECINTOS PROPUESTOS

REF.	REFERENCIA SIGPAC	CULTIVO	S/R	USO SIGPAC	Sup. Dec. admisible	Sup. Campo	Sup. Determ.	Sup. Resuelta
-74560	14-023-017-00221-0001	GUISANTES	S		1,87		1,87	1,87
1700000006792025	14-023-016-00020-0001	TRANQUILLÓN	S		0,15		0,15	0,15
1700000006792026	14-023-016-00022-0001	TRANQUILLÓN	S		2,64		2,64	2,64
1700000006792034	14-023-017-00267-0001	TRANQUILLÓN	S		1,01		1,01	1,01
1700000006792040	14-023-016-00008-0001	TRANQUILLÓN	S		1,54		1,54	1,54
1700000006792041	14-023-016-00009-0001	TRANQUILLÓN	S		0,38		0,38	0,38
1700000006792042	14-023-016-00010-0001	TRANQUILLÓN	S		0,38		0,38	0,38
1700000006792043	14-023-016-00011-0001	TRANQUILLÓN	S		0,47		0,47	0,47
1700000006792044	14-023-008-00132-0001	BARBECHO TRADICIONAL	S		4,46		4,46	4,46

(1) Con incidencias que retienen pago o deniegan el expediente.

(2) Se calcula sobre superficie declarada admisible.

(3) Aplicación del artículo 16 bis del RD 147/2023.

(4) Expediente con algunos recintos de pastos permanentes ubicados en espacios protegidos donde la carga ganadera mínima será 0,1 UGM/ha.

Puede verificar la integridad de una copia de este documento mediante la lectura del código QR adjunto o mediante el acceso a la dirección <https://ws050.juntadeandalucia.es/verificarFirma> indicando el código de VERIFICACIÓN

FIRMADO POR

RAQUEL MARIA ESPIN CRESPO

17/10/2024

VERIFICACIÓN

Pk2jmJDVJQXVSF7B6ESWF6FEMYA9VL

PÁG. 840/3958





INCIDENCIAS

INCIDENCIA DESCRIPCIÓN

- 242 Recinto pendiente de acreditación de titularidad.
Recinto:14-023-016-00435-00001 Cultivo:20000 BARBECHO TRADICIONAL-SIN VARIEDAD Secano
- 2454 Solicitante de intervención 6613 cuyo regimen de afiliación a la SS no es ni el sistema especial agrario(cuenta ajena) ni autonomo con actividad agraria.
- 3795 Recinto declarado con una situación de riesgo de abandono.
Recinto:14-023-008-00014-00001 Cultivo: -
Recinto:14-023-016-00435-00001 Cultivo: -
- 4272 Verifica que las líneas de declaración de las Solicitudes Únicas no tienen solapes con la capa de Retroactividad Gráfica (ambas de la misma campaña) a nivel de expediente/línea de declaración gráfica de la solicitud.
Recinto:14-023-016-00194-00002 Cultivo: - Agregado de la referencia del recinto.:0 Zona de la referencia del recinto.:0 Superficie solapada.:0,02 Id. Incid.:98193155
Recinto:14-023-016-00194-00007 Cultivo: - Agregado de la referencia del recinto.:0 Zona de la referencia del recinto.:0 Superficie solapada.:0,04 Id. Incid.:98193156
- 74018 Productor que no es agricultor a título principal, según los datos del ejercicio fiscal n-1 y seguridad socia.
- 74053 Importe inferior a 100 Euros
- 86119 Carga ganadera NO cumple con el valor mínimo de 0,2 UGM/ha.
Recinto:14-023-008-00013-00001 Cultivo:63000 PASTOS DE MENOS DE 5 AÑOS-SIN VARIEDAD Secano Carga Ganadera:0
Recinto:14-023-008-00014-00001 Cultivo:20000 BARBECHO TRADICIONAL-SIN VARIEDAD Secano Carga Ganadera:0
Recinto:14-023-016-00056-00001 Cultivo:62000 PASTOS PERMANENTES DE 5 O MAS AÑOS-SIN VARIEDAD Secano Carga Ganadera:0
Recinto:14-023-016-00060-00001 Cultivo:62000 PASTOS PERMANENTES DE 5 O MAS AÑOS-SIN VARIEDAD Secano Carga Ganadera:0
Recinto:14-023-016-00063-00002 Cultivo:63000 PASTOS DE MENOS DE 5 AÑOS-SIN VARIEDAD Regadío Carga Ganadera:0
Recinto:14-023-016-00063-00003 Cultivo:63000 PASTOS DE MENOS DE 5 AÑOS-SIN VARIEDAD Secano Carga Ganadera:0
Recinto:14-023-016-00064-00001 Cultivo:63000 PASTOS DE MENOS DE 5 AÑOS-SIN VARIEDAD Secano Carga Ganadera:0
Recinto:14-023-016-00066-00004 Cultivo:63000 PASTOS DE MENOS DE 5 AÑOS-SIN VARIEDAD Secano Carga Ganadera:0
Recinto:14-023-016-00194-00001 Cultivo:63000 PASTOS DE MENOS DE 5 AÑOS-SIN VARIEDAD Secano Carga Ganadera:0
Recinto:14-023-016-00194-00002 Cultivo:63000 PASTOS DE MENOS DE 5 AÑOS-SIN VARIEDAD Secano Carga Ganadera:0
Recinto:14-023-016-00194-00007 Cultivo:63000 PASTOS DE MENOS DE 5 AÑOS-SIN VARIEDAD Secano Carga Ganadera:0
Recinto:14-023-016-00194-00010 Cultivo:63000 PASTOS DE MENOS DE 5 AÑOS-SIN VARIEDAD Secano Carga Ganadera:0
Recinto:14-023-016-00435-00001 Cultivo:20000 BARBECHO TRADICIONAL-SIN VARIEDAD Secano Carga Ganadera:0
Recinto:14-023-018-00388-00003 Cultivo:62000 PASTOS PERMANENTES DE 5 O MAS AÑOS-SIN VARIEDAD Secano Carga Ganadera:0
- 86122 Recinto superficie forrajera que realiza la actividad de producción de pastoreo y no declara el o los códigos del Registro de Explotaciones Ganaderas de Andalucía, REGA.
Recinto:14-023-008-00013-00001 Cultivo:63000 PASTOS DE MENOS DE 5 AÑOS-SIN VARIEDAD Secano
Recinto:14-023-008-00014-00001 Cultivo:20000 BARBECHO TRADICIONAL-SIN VARIEDAD Secano
Recinto:14-023-016-00056-00001 Cultivo:62000 PASTOS PERMANENTES DE 5 O MAS AÑOS-SIN VARIEDAD Secano
Recinto:14-023-016-00060-00001 Cultivo:62000 PASTOS PERMANENTES DE 5 O MAS AÑOS-SIN VARIEDAD Secano
Recinto:14-023-016-00063-00002 Cultivo:63000 PASTOS DE MENOS DE 5 AÑOS-SIN VARIEDAD Regadío
Recinto:14-023-016-00063-00003 Cultivo:63000 PASTOS DE MENOS DE 5 AÑOS-SIN VARIEDAD Secano
Recinto:14-023-016-00064-00001 Cultivo:63000 PASTOS DE MENOS DE 5 AÑOS-SIN VARIEDAD Secano
Recinto:14-023-016-00066-00004 Cultivo:63000 PASTOS DE MENOS DE 5 AÑOS-SIN VARIEDAD Secano
Recinto:14-023-016-00194-00001 Cultivo:63000 PASTOS DE MENOS DE 5 AÑOS-SIN VARIEDAD Secano
Recinto:14-023-016-00194-00002 Cultivo:63000 PASTOS DE MENOS DE 5 AÑOS-SIN VARIEDAD Secano
Recinto:14-023-016-00194-00007 Cultivo:63000 PASTOS DE MENOS DE 5 AÑOS-SIN VARIEDAD Secano
Recinto:14-023-016-00194-00010 Cultivo:63000 PASTOS DE MENOS DE 5 AÑOS-SIN VARIEDAD Secano
Recinto:14-023-016-00435-00001 Cultivo:20000 BARBECHO TRADICIONAL-SIN VARIEDAD Secano
Recinto:14-023-018-00388-00003 Cultivo:62000 PASTOS PERMANENTES DE 5 O MAS AÑOS-SIN VARIEDAD Secano
- 86124 Recinto de forrajera para Cálculo de Carga Ganadera que No pertenece a Explotación.
Recinto:14-023-008-00013-00001 Cultivo:63000 PASTOS DE MENOS DE 5 AÑOS-SIN VARIEDAD Secano
Recinto:14-023-008-00014-00001 Cultivo:20000 BARBECHO TRADICIONAL-SIN VARIEDAD Secano
Recinto:14-023-016-00056-00001 Cultivo:62000 PASTOS PERMANENTES DE 5 O MAS AÑOS-SIN VARIEDAD Secano
Recinto:14-023-016-00060-00001 Cultivo:62000 PASTOS PERMANENTES DE 5 O MAS AÑOS-SIN VARIEDAD Secano
Recinto:14-023-016-00063-00002 Cultivo:63000 PASTOS DE MENOS DE 5 AÑOS-SIN VARIEDAD Regadío
Recinto:14-023-016-00063-00003 Cultivo:63000 PASTOS DE MENOS DE 5 AÑOS-SIN VARIEDAD Secano
Recinto:14-023-016-00064-00001 Cultivo:63000 PASTOS DE MENOS DE 5 AÑOS-SIN VARIEDAD Secano
Recinto:14-023-016-00066-00004 Cultivo:63000 PASTOS DE MENOS DE 5 AÑOS-SIN VARIEDAD Secano

(1) Con incidencias que retienen pago o deniegan el expediente.

(2) Se calcula sobre superficie declarada admisible.

(3) Aplicación del artículo 16 bis del RD 147/2023.

(4) Expediente con algunos recintos de pastos permanentes ubicados en espacios protegidos donde la carga ganadera mínima será 0,1 UGM/ha.

Puede verificar la integridad de una copia de este documento mediante la lectura del código QR adjunto o mediante el acceso a la dirección <https://ws050.juntadeandalucia.es/verificarFirma> indicando el código de VERIFICACIÓN

FIRMADO POR	RAQUEL MARIA ESPIN CRESPO	17/10/2024
VERIFICACIÓN	Pk2jmJDVJQXVSF7B6ESWF6FEMYA9VL	PÁG. 841/3958





INCIDENCIAS

INCIDENCIA DESCRIPCIÓN

- Recinto:14-023-016-00194-00001 Cultivo:63000 PASTOS DE MENOS DE 5 AÑOS-SIN VARIEDAD Secano
- Recinto:14-023-016-00194-00002 Cultivo:63000 PASTOS DE MENOS DE 5 AÑOS-SIN VARIEDAD Secano
- Recinto:14-023-016-00194-00007 Cultivo:63000 PASTOS DE MENOS DE 5 AÑOS-SIN VARIEDAD Secano
- Recinto:14-023-016-00194-00010 Cultivo:63000 PASTOS DE MENOS DE 5 AÑOS-SIN VARIEDAD Secano
- Recinto:14-023-016-00435-00001 Cultivo:20000 BARBECHO TRADICIONAL-SIN VARIEDAD Secano
- Recinto:14-023-018-00388-00003 Cultivo:62000 PASTOS PERMANENTES DE 5 O MAS AÑOS-SIN VARIEDAD Secano

Datos considerados para el Cálculo de la Carga Ganadera del expediente

Superficie determinada para Cálculo Carga Ganadera: 0,00 ha

Carga Ganadera del Expediente: 0,00 ugm/ha

Incidenias de carga ganadera

INCIDENCIA DESCRIPCIÓN

- 242 Recinto pendiente de acreditación de titularidad.
 - Recinto:14-023-016-00435-00001 Cultivo:20000 BARBECHO TRADICIONAL-SIN VARIEDAD Secano
- 3795 Recinto declarado con una situación de riesgo de abandono.
 - Recinto:14-023-008-00014-00001 Cultivo: -
 - Recinto:14-023-016-00435-00001 Cultivo: -
- 86122 Recinto superficie forrajera que realiza la actividad de producción de pastoreo y no declara el o los códigos del Registro de Explotaciones Ganaderas de Andalucía, REGA.
 - Recinto:14-023-018-00388-00003 Cultivo:62000 PASTOS PERMANENTES DE 5 O MAS AÑOS-SIN VARIEDAD Secano
 - Recinto:14-023-016-00063-00002 Cultivo:63000 PASTOS DE MENOS DE 5 AÑOS-SIN VARIEDAD Regadío
 - Recinto:14-023-016-00063-00003 Cultivo:63000 PASTOS DE MENOS DE 5 AÑOS-SIN VARIEDAD Secano
 - Recinto:14-023-008-00013-00001 Cultivo:63000 PASTOS DE MENOS DE 5 AÑOS-SIN VARIEDAD Secano
 - Recinto:14-023-016-00194-00002 Cultivo:63000 PASTOS DE MENOS DE 5 AÑOS-SIN VARIEDAD Secano
 - Recinto:14-023-016-00194-00001 Cultivo:63000 PASTOS DE MENOS DE 5 AÑOS-SIN VARIEDAD Secano
 - Recinto:14-023-016-00066-00004 Cultivo:63000 PASTOS DE MENOS DE 5 AÑOS-SIN VARIEDAD Secano
 - Recinto:14-023-016-00194-00007 Cultivo:63000 PASTOS DE MENOS DE 5 AÑOS-SIN VARIEDAD Secano
 - Recinto:14-023-016-00194-00010 Cultivo:63000 PASTOS DE MENOS DE 5 AÑOS-SIN VARIEDAD Secano
 - Recinto:14-023-016-00060-00001 Cultivo:62000 PASTOS PERMANENTES DE 5 O MAS AÑOS-SIN VARIEDAD Secano
 - Recinto:14-023-016-00056-00001 Cultivo:62000 PASTOS PERMANENTES DE 5 O MAS AÑOS-SIN VARIEDAD Secano
 - Recinto:14-023-016-00064-00001 Cultivo:63000 PASTOS DE MENOS DE 5 AÑOS-SIN VARIEDAD Secano
 - Recinto:14-023-008-00014-00001 Cultivo:20000 BARBECHO TRADICIONAL-SIN VARIEDAD Secano
 - Recinto:14-023-016-00435-00001 Cultivo:20000 BARBECHO TRADICIONAL-SIN VARIEDAD Secano
- 86124 Recinto de forrajera para Cálculo de Carga Ganadera que No pertenece a Explotación.
 - Recinto:14-023-018-00388-00003 Cultivo:62000 PASTOS PERMANENTES DE 5 O MAS AÑOS-SIN VARIEDAD Secano
 - Recinto:14-023-016-00063-00002 Cultivo:63000 PASTOS DE MENOS DE 5 AÑOS-SIN VARIEDAD Regadío
 - Recinto:14-023-016-00063-00003 Cultivo:63000 PASTOS DE MENOS DE 5 AÑOS-SIN VARIEDAD Secano
 - Recinto:14-023-008-00013-00001 Cultivo:63000 PASTOS DE MENOS DE 5 AÑOS-SIN VARIEDAD Secano
 - Recinto:14-023-016-00194-00002 Cultivo:63000 PASTOS DE MENOS DE 5 AÑOS-SIN VARIEDAD Secano
 - Recinto:14-023-016-00194-00001 Cultivo:63000 PASTOS DE MENOS DE 5 AÑOS-SIN VARIEDAD Secano
 - Recinto:14-023-016-00066-00004 Cultivo:63000 PASTOS DE MENOS DE 5 AÑOS-SIN VARIEDAD Secano
 - Recinto:14-023-016-00194-00007 Cultivo:63000 PASTOS DE MENOS DE 5 AÑOS-SIN VARIEDAD Secano
 - Recinto:14-023-016-00194-00010 Cultivo:63000 PASTOS DE MENOS DE 5 AÑOS-SIN VARIEDAD Secano
 - Recinto:14-023-016-00060-00001 Cultivo:62000 PASTOS PERMANENTES DE 5 O MAS AÑOS-SIN VARIEDAD Secano
 - Recinto:14-023-016-00056-00001 Cultivo:62000 PASTOS PERMANENTES DE 5 O MAS AÑOS-SIN VARIEDAD Secano
 - Recinto:14-023-016-00064-00001 Cultivo:63000 PASTOS DE MENOS DE 5 AÑOS-SIN VARIEDAD Secano
 - Recinto:14-023-008-00014-00001 Cultivo:20000 BARBECHO TRADICIONAL-SIN VARIEDAD Secano
 - Recinto:14-023-016-00435-00001 Cultivo:20000 BARBECHO TRADICIONAL-SIN VARIEDAD Secano
- 86128 Recinto de Forrajeras que no ha contabilizado para Carga Ganadera por no tener una explotación válida para el cálculo de la Carga Ganadera
 - Recinto:14-023-018-00388-00003 Cultivo:62 PASTOS PERMANENTES DE 5 O MAS AÑOS-
 - Recinto:14-023-016-00063-00002 Cultivo:63 PASTOS DE MENOS DE 5 AÑOS-
 - Recinto:14-023-016-00063-00003 Cultivo:63 PASTOS DE MENOS DE 5 AÑOS-
 - Recinto:14-023-008-00013-00001 Cultivo:63 PASTOS DE MENOS DE 5 AÑOS-

(1) Con incidencias que retienen pago o deniegan el expediente.

(2) Se calcula sobre superficie declarada admisible.

(3) Aplicación del artículo 16 bis del RD 147/2023.

(4) Expediente con algunos recintos de pastos permanentes ubicados en espacios protegidos donde la carga ganadera mínima será 0,1 UGM/ha.

Puede verificar la integridad de una copia de este documento mediante la lectura del código QR adjunto o mediante el acceso a la dirección <https://ws050.juntadeandalucia.es/verificarFirma> indicando el código de VERIFICACIÓN

FIRMADO POR	RAQUEL MARIA ESPIN CRESPO	17/10/2024
VERIFICACIÓN	Pk2jmJDVJQXVSF7B6ESWF6FEMYA9VL	PÁG. 842/3958





	Recinto:14-023-016-00194-00002	Cultivo:63	PASTOS DE MENOS DE 5 AÑOS-
	Recinto:14-023-016-00194-00001	Cultivo:63	PASTOS DE MENOS DE 5 AÑOS-
	Recinto:14-023-016-00066-00004	Cultivo:63	PASTOS DE MENOS DE 5 AÑOS-
	Recinto:14-023-016-00194-00007	Cultivo:63	PASTOS DE MENOS DE 5 AÑOS-
	Recinto:14-023-016-00194-00010	Cultivo:63	PASTOS DE MENOS DE 5 AÑOS-
	Recinto:14-023-016-00060-00001	Cultivo:62	PASTOS PERMANENTES DE 5 O MAS AÑOS-
	Recinto:14-023-016-00056-00001	Cultivo:62	PASTOS PERMANENTES DE 5 O MAS AÑOS-
	Recinto:14-023-016-00064-00001	Cultivo:63	PASTOS DE MENOS DE 5 AÑOS-
	Recinto:14-023-008-00014-00001	Cultivo:20	BARBECHO TRADICIONAL-
	Recinto:14-023-016-00435-00001	Cultivo:20	BARBECHO TRADICIONAL-
86132	Recinto superficie forrajera que no realiza la actividad de producción de pastoreo.		
	Recinto:14-023-008-00132-00001	Cultivo:20000	BARBECHO TRADICIONAL-SIN VARIEDAD Secano

(1) Con incidencias que retienen pago o deniegan el expediente.

(2) Se calcula sobre superficie declarada admisible.

(3) Aplicación del artículo 16 bis del RD 147/2023.

(4) Expediente con algunos recintos de pastos permanentes ubicados en espacios protegidos donde la carga ganadera mínima será 0,1 UGM/ha.

Puede verificar la integridad de una copia de este documento mediante la lectura del código QR adjunto o mediante el acceso a la dirección <https://ws050.juntadeandalucia.es/verificarFirma> indicando el código de VERIFICACIÓN

FIRMADO POR

RAQUEL MARIA ESPIN CRESPO

17/10/2024

VERIFICACIÓN

Pk2jmJDVJQXVSF7B6ESWF6FEMYA9VL

PÁG. 843/3958





APELLIDOS Y NOMBRE / RAZÓN SOCIAL

MAESTRE ANSIO JUAN ANTONIO

NIF

***3694*

EXPEDIENTE

1170724

RESOLUCIÓN

DENEGACIÓN DE LA AYUDA

DATOS DE MANTENIMIENTO UNIDADES

GRUPO DE PAGO

ZONAS DE LIMITACIONES NATURALES

**Sup. Dec.
Admisible**

0,00

**Sup.
Resuelta**

0,00

Sobredecl.

0,00

% Sobredecl.

0,00

RESUMEN DE PAGOS

	IMPORTE (Euros)			
	RESUELTO	FEADER	MAPA	CAPADR
A pagar	0,00	0,00	0,00	0,00

APLICACIÓN DE REDUCCIONES Y PENALIZACIONES (%)

Crterios de subvencionabilidad (1)	Presentación tardía	Omisión declaración	Condicionalidad
100,00	0,00	0,00	0,00

IMPORTE (Euros)

Calculado(2)	Reducción	Penalización	Reducción Penalización (3)	Penalización adicional	Resuelto	FEADER	MAPA	CAPADR
0,00 €	0,00 €	0,00 €	0,00 €	0,00 €	0,00 €	0,00 €	0,00 €	0,00 €
Importe Unitario:	54,00 €	Nuevo Importe Unitario:	0,00 €					

INCIDENCIAS

INCIDENCIA DESCRIPCIÓN

- 4272 Verifica que las líneas de declaración de las Solicitudes Únicas no tienen solapes con la capa de Retroactividad Gráfica (ambas de la misma campaña) a nivel de expediente/línea de declaración gráfica de la solicitud.
Recinto:14-059-008-00111-00001 Cultivo: - Agregado de la referencia del recinto.:0 Zona de la referencia del recinto.:0 Superficie solapada.:0,04 Id. Incid.:98193233
- 74051 Solicitante de intervención 6613, que no declara ningún recinto en zona desfavorecida.
- 74053 Importe inferior a 100 Euros

(1) Con incidencias que retienen pago o deniegan el expediente.

(2) Se calcula sobre superficie declarada admisible.

(3) Aplicación del artículo 16 bis del RD 147/2023.

(4) Expediente con algunos recintos de pastos permanentes ubicados en espacios protegidos donde la carga ganadera mínima será 0,1 UGM/ha.

Puede verificar la integridad de una copia de este documento mediante la lectura del código QR adjunto o mediante el acceso a la dirección <https://ws050.juntadeandalucia.es/verificarFirma> indicando el código de VERIFICACIÓN

FIRMADO POR	RAQUEL MARIA ESPIN CRESPO	17/10/2024	
VERIFICACIÓN	Pk2jmJDVJQXVSF7B6ESWF6FEMYA9VL	PÁG. 844/3958	



APELLIDOS Y NOMBRE / RAZÓN SOCIAL

MAHEDERO CANO MIGUEL

NIF

****4112*

EXPEDIENTE

1215173

RESOLUCIÓN

DENEGACIÓN DE LA AYUDA

DATOS DE MANTENIMIENTO UNIDADES

GRUPO DE PAGO

ZONAS DE LIMITACIONES NATURALES

Sup. Dec. Admisible

0,00

Sup. Resuelta

0,00

Sobredecl.

0,00

% Sobredecl.

0,00

RESUMEN DE PAGOS

IMPORTE (Euros)

	RESUELTO	FEADER	MAPA	CAPADR
A pagar	0,00	0,00	0,00	0,00

APLICACIÓN DE REDUCCIONES Y PENALIZACIONES (%)

Crterios de subvencionabilidad (1)	Presentación tardía	Omisión declaración	Condicionalidad
100,00	0,00	0,00	0,00

IMPORTE (Euros)

Calculado(2)	Reducción	Penalización	Reducción Penalización (3)	Penalización adicional	Resuelto	FEADER	MAPA	CAPADR
0,00 €	0,00 €	0,00 €	0,00 €	0,00 €	0,00 €	0,00 €	0,00 €	0,00 €
Importe Unitario:	54,00 €	Nuevo Importe Unitario:	0,00 €					

RECINTOS PROPUESTOS

REF.	REFERENCIA SIGPAC	CULTIVO	S/R	USO SIGPAC	Sup. Dec. admisible	Sup. Campo	Sup. Determ.	Sup. Resuelta
-1534922	14-029-070-00137-0003	TRANQUILLÓN	S		6,26		6,26	6,26
-1534920	14-029-070-00137-0003	TRANQUILLÓN	S		1,64		1,64	1,64
-1106328	14-029-070-00137-0003	BARBECHO TRADICIONAL	S		1,10		1,10	1,10
170000006389257	14-029-068-00084-0001	TRANQUILLÓN	S		2,27		2,27	2,27
170000006389259	14-029-070-00137-0012	TRANQUILLÓN	S		0,06		0,06	0,06
170000006389260	14-029-070-00137-0002	TRANQUILLÓN	S		0,79		0,79	0,79
170000006389261	14-029-070-00223-0002	TRANQUILLÓN	S		3,14		3,14	3,14
170000006389263	14-029-070-00137-0001	CEBADA	S		0,27		0,27	0,27
170000006389266	14-029-070-00223-0001	TRANQUILLÓN	S		2,34		2,34	2,34
170000006389267	14-029-070-00107-0001	TRANQUILLÓN	S		1,03		1,03	1,03

INCIDENCIAS

INCIDENCIA DESCRIPCIÓN

2454	Solicitante de intervención 6613 cuyo regimen de afiliación a la SS no es ni el sistema especial agrario(cuenta ajena) ni autonomo con actividad agraria.
74018	Productor que no es agricultor a título principal, según los datos del ejercicio fiscal n-1 y seguridad socia.
74053	Importe inferior a 100 Euros

Datos considerados para el Cálculo de la Carga Ganadera del expediente

Superficie determinada para Cálculo Carga Ganadera: 0,00 ha
Carga Ganadera del Expediente: 0,00 ugm/ha

Incidenias de carga ganadera

INCIDENCIA DESCRIPCIÓN

86132	Recinto superficie forrajera que no realiza la actividad de producción de pastoreo. Recinto:14-029-070-00137-00003 Cultivo:20000 BARBECHO TRADICIONAL-SIN VARIEDAD Secano
-------	--

(1) Con incidencias que retienen pago o deniegan el expediente.

(2) Se calcula sobre superficie declarada admisible.

(3) Aplicación del artículo 16 bis del RD 147/2023.

(4) Expediente con algunos recintos de pastos permanentes ubicados en espacios protegidos donde la carga ganadera mínima será 0,1 UGM/ha.

Puede verificar la integridad de una copia de este documento mediante la lectura del código QR adjunto o mediante el acceso a la dirección <https://ws050.juntadeandalucia.es/verificarFirma> indicando el código de VERIFICACIÓN

FIRMADO POR

RAQUEL MARIA ESPIN CRESPO

17/10/2024

VERIFICACIÓN

Pk2jmJDVJQXVSF7B6ESWF6FEMYA9VL

PÁG. 845/3958





APELLIDOS Y NOMBRE / RAZÓN SOCIAL

MALAGON CERVERA JOSE

NIF
****3306*

EXPEDIENTE
1228740

RESOLUCIÓN
DENEGACIÓN DE LA AYUDA

DATOS DE MANTENIMIENTO UNIDADES

GRUPO DE PAGO	Sup. Dec. Admisible	Sup. Resuelta	Sobredecl.	% Sobredecl.
ZONAS DE LIMITACIONES NATURALES	0,00	0,00	0,00	0,00

RESUMEN DE PAGOS

	IMPORTE (Euros)			
	RESUELTO	FEADER	MAPA	CAPADR
A pagar	0,00	0,00	0,00	0,00

APLICACIÓN DE REDUCCIONES Y PENALIZACIONES (%)

Criterios de subvencionabilidad (1)	Presentación tardía	Omisión declaración	Condicionabilidad
100,00	0,00	0,00	0,00

IMPORTE (Euros)

Calculado(2)	Reducción	Penalización	Reducción adicional (3)	Penalización adicional	Resuelto	FEADER	MAPA	CAPADR
0,00 €	0,00 €	0,00 €	0,00 €	0,00 €	0,00 €	0,00 €	0,00 €	0,00 €
Importe Unitario:	54,00 €	Nuevo Importe Unitario:	0,00 €					

RECINTOS PROPUESTOS

REF.	REFERENCIA SIGPAC	CULTIVO	S/R	USO SIGPAC	Sup. Dec. admisible	Sup. Campo	Sup. Determ.	Sup. Resuelta
-178817	14-004-015-00046-0003	CABECERA DE CULTIVO PERMANENTE	S		0,08		0,08	0,08
1700000006581418	14-004-013-00374-0001	OLIVAR	S		0,51		0,51	0,51
1700000006581419	14-004-013-00628-0002	OLIVAR	S		0,14		0,14	0,14
1700000006581420	14-004-015-00046-0002	OLIVAR	S		0,35		0,35	0,35
1700000006581421	14-004-013-00394-0001	OLIVAR	S		0,02		0,02	0,02
1700000006581422	14-004-013-00629-0001	OLIVAR	S		0,73		0,73	0,73
1700000006581423	14-004-013-00627-0001	OLIVAR	S		0,26		0,26	0,26
1700000006581424	14-004-016-00144-0001	OLIVAR	S		1,01		1,01	1,01
1700000006581425	14-004-016-00145-0001	OLIVAR	S		0,14		0,14	0,14
1700000006581426	14-004-016-00175-0003	OLIVAR	S		0,02		0,02	0,02
1700000006581427	14-004-016-00176-0001	OLIVAR	S		0,19		0,19	0,19
1700000006581429	14-004-016-00143-0001	OLIVAR	S		0,02		0,02	0,02
1700000006581430	14-004-015-00046-0001	CABECERA DE CULTIVO PERMANENTE	S		0,24		0,24	0,24
1700000006581431	14-004-016-00313-0001	OLIVAR	S		0,28		0,28	0,28
1700000006581432	14-004-016-00314-0002	OLIVAR	S		0,25		0,25	0,25
1700000006581434	14-004-016-00523-0002	OLIVAR	S		0,11		0,11	0,11

INCIDENCIAS

INCIDENCIA DESCRIPCIÓN

- 74018 Productor que no es agricultor a título principal, según los datos del ejercicio fiscal n-1 y seguridad socia.
- 74053 Importe inferior a 100 Euros

(1) Con incidencias que retienen pago o deniegan el expediente.

(2) Se calcula sobre superficie declarada admisible.

(3) Aplicación del artículo 16 bis del RD 147/2023.

(4) Expediente con algunos recintos de pastos permanentes ubicados en espacios protegidos donde la carga ganadera mínima será 0,1 UGM/ha.

Puede verificar la integridad de una copia de este documento mediante la lectura del código QR adjunto o mediante el acceso a la dirección <https://ws050.juntadeandalucia.es/verificarFirma> indicando el código de VERIFICACIÓN

FIRMADO POR	RAQUEL MARIA ESPIN CRESPO	17/10/2024
VERIFICACIÓN	Pk2jmJDVJQXVSF7B6ESWF6FEMYA9VL	PÁG. 846/3958





APELLIDOS Y NOMBRE / RAZÓN SOCIAL

MALAGON GRANADOS JUAN JESUS

NIF

***6109*

EXPEDIENTE

1092744

RESOLUCIÓN

DENEGACIÓN DE LA AYUDA

DATOS DE MANTENIMIENTO UNIDADES

GRUPO DE PAGO

ZONAS DE LIMITACIONES NATURALES

Sup. Dec. Admisible

1,11

Sup. Resuelta

1,11

Sobredecl.

0,00

% Sobredecl.

0,00

RESUMEN DE PAGOS

IMPORTE (Euros)

	RESUELTO	FEADER	MAPA	CAPADR
A pagar	0,00	0,00	0,00	0,00

APLICACIÓN DE REDUCCIONES Y PENALIZACIONES (%)

Criterios de subvencionabilidad (1)	Presentación tardía	Omisión declaración	Condicionalidad
100,00	0,00	0,00	0,00

IMPORTE (Euros)

Calculado(2)	Reducción	Penalización	Reducción Penalización (3)	Penalización adicional	Resuelto	FEADER	MAPA	CAPADR
59,94 €	0,00 €	0,00 €	0,00 €	0,00 €	0,00 €	0,00 €	0,00 €	0,00 €
Importe Unitario:	54,00 €	Nuevo Importe Unitario:	54,00 €					

RECINTOS PROPUESTOS

REF.	REFERENCIA SIGPAC	CULTIVO	S/R	USO SIGPAC	Sup. Dec. admisible	Sup. Campo	Sup. Determ.	Sup. Resuelta
-60620	14-004-016-00293-0001	OLIVAR	S		0,08		0,08	0,08
-60607	14-004-016-00446-0002	OLIVAR	S		0,55		0,55	0,55
-60603	14-004-016-00445-0003	OLIVAR	S		0,48		0,48	0,48

INCIDENCIAS

INCIDENCIA DESCRIPCIÓN

74053 Importe inferior a 100 Euros

(1) Con incidencias que retienen pago o deniegan el expediente.

(2) Se calcula sobre superficie declarada admisible.

(3) Aplicación del artículo 16 bis del RD 147/2023.

(4) Expediente con algunos recintos de pastos permanentes ubicados en espacios protegidos donde la carga ganadera mínima será 0,1 UGM/ha.

Puede verificar la integridad de una copia de este documento mediante la lectura del código QR adjunto o mediante el acceso a la dirección <https://ws050.juntadeandalucia.es/verificarFirma> indicando el código de VERIFICACIÓN

FIRMADO POR	RAQUEL MARIA ESPIN CRESPO	17/10/2024
VERIFICACIÓN	Pk2jmJDVJQXVSF7B6ESWF6FEMYA9VL	PÁG. 847/3958





APELLIDOS Y NOMBRE / RAZÓN SOCIAL

MALAGON PEREZ LUIS CARLOS

NIF

***6757*

EXPEDIENTE

1245325

RESOLUCIÓN

DENEGACIÓN DE LA AYUDA

DATOS DE MANTENIMIENTO UNIDADES

GRUPO DE PAGO

ZONAS DE LIMITACIONES NATURALES

Sup. Dec. Admisible

0,00

Sup. Resuelta

0,00

Sobredecl.

0,00

% Sobredecl.

0,00

RESUMEN DE PAGOS

IMPORTE (Euros)

	RESUELTO	FEADER	MAPA	CAPADR
A pagar	0,00	0,00	0,00	0,00

APLICACIÓN DE REDUCCIONES Y PENALIZACIONES (%)

Crterios de subvencionabilidad (1)	Presentación tardía	Omisión declaración	Condicionalidad
100,00	0,00	0,00	0,00

IMPORTE (Euros)

Calculado(2)	Reducción	Penalización	Reducción Penalización (3)	Penalización adicional	Resuelto	FEADER	MAPA	CAPADR
0,00 €	0,00 €	0,00 €	0,00 €	0,00 €	0,00 €	0,00 €	0,00 €	0,00 €
Importe Unitario:	54,00 €	Nuevo Importe Unitario:	0,00 €					

RECINTOS PROPUESTOS

REF.	REFERENCIA SIGPAC	CULTIVO	S/R	USO SIGPAC	Sup. Dec. admisible	Sup. Campo	Sup. Determ.	Sup. Resuelta
-1523321	14-063-001-00131-0003	OLIVAR	S		0,21		0,21	0,21
-1523320	14-007-004-00044-0001	OLIVAR	S		0,31		0,31	0,31
-1237079	14-007-002-00013-0002	OLIVAR	S		0,03		0,03	0,03
-604332	14-007-004-00044-0001	OLIVAR	S		0,74		0,74	0,74
-588887	14-063-001-00130-0003	OLIVAR	S		0,18		0,18	0,18
-586315	14-007-002-00015-0002	OLIVAR	S		0,28		0,28	0,28
-586314	14-007-002-00013-0002	OLIVAR	S		0,20		0,20	0,20
-586313	14-007-002-00015-0001	TRIGO DURO	S		2,69		2,69	2,69
-586311	14-007-002-00013-0001	GIRASOL	S		1,22		1,22	1,22
4657930	14-007-002-00014-0001	OLIVAR	S		5,01		5,01	5,01
4659152	14-063-001-00131-0003	OLIVAR	S		3,91		3,91	3,91

INCIDENCIAS

INCIDENCIA DESCRIPCIÓN

2454	Solicitante de intervención 6613 cuyo regimen de afiliación a la SS no es ni el sistema especial agrario(cuenta ajena) ni autonomo con actividad agraria.
74018	Productor que no es agricultor a título principal, según los datos del ejercicio fiscal n-1 y seguridad socia.
74053	Importe inferior a 100 Euros

(1) Con incidencias que retienen pago o deniegan el expediente.

(2) Se calcula sobre superficie declarada admisible.

(3) Aplicación del artículo 16 bis del RD 147/2023.

(4) Expediente con algunos recintos de pastos permanentes ubicados en espacios protegidos donde la carga ganadera mínima será 0,1 UGM/ha.

Puede verificar la integridad de una copia de este documento mediante la lectura del código QR adjunto o mediante el acceso a la dirección <https://ws050.juntadeandalucia.es/verificarFirma> indicando el código de VERIFICACIÓN

FIRMADO POR

RAQUEL MARIA ESPIN CRESPO

17/10/2024

VERIFICACIÓN

Pk2jmJDVJQXVSF7B6ESWF6FEMYA9VL

PÁG. 848/3958





APELLIDOS Y NOMBRE / RAZÓN SOCIAL

MALAGON RUIZ ANA BELEN

NIF

***0554*

EXPEDIENTE

1136321

RESOLUCIÓN

DENEGACIÓN DE LA AYUDA

DATOS DE MANTENIMIENTO UNIDADES

GRUPO DE PAGO

ZONAS DE LIMITACIONES NATURALES

Sup. Dec. Admisible

0,00

Sup. Resuelta

0,00

Sobredecl.

0,00

% Sobredecl.

0,00

RESUMEN DE PAGOS

IMPORTE (Euros)

	RESUELTO	FEADER	MAPA	CAPADR
A pagar	0,00	0,00	0,00	0,00

APLICACIÓN DE REDUCCIONES Y PENALIZACIONES (%)

Crterios de subvencionabilidad (1)	Presentación tardía	Omisión declaración	Condicionalidad
100,00	0,00	0,00	0,00

IMPORTE (Euros)

Calculado(2)	Reducción	Penalización	Reducción Penalización (3)	Penalización adicional	Resuelto	FEADER	MAPA	CAPADR
0,00 €	0,00 €	0,00 €	0,00 €	0,00 €	0,00 €	0,00 €	0,00 €	0,00 €
Importe Unitario:	54,00 €	Nuevo Importe Unitario:	0,00 €					

RECINTOS PROPUESTOS

REF.	REFERENCIA SIGPAC	CULTIVO	S/R	USO SIGPAC	Sup. Dec. admisible	Sup. Campo	Sup. Determ.	Sup. Resuelta
-1209171	14-004-016-00579-0001	OLIVAR	S		0,01		0,01	0,01
1700000005162949	14-004-015-00325-0001	OLIVAR	R		0,25		0,25	0,25
1700000005162951	14-004-015-00063-0001	OLIVAR	S		1,37		1,37	1,37
1700000005162952	14-004-014-00045-0001	OLIVAR	S		1,12		1,12	1,12
1700000005162959	14-004-016-00135-0002	OLIVAR	S		1,44		1,44	1,44
1700000005162963	14-004-016-00322-0001	OLIVAR	S		0,89		0,89	0,89
1700000005162965	14-004-016-00317-0001	OLIVAR	S		1,27		1,27	1,27

INCIDENCIAS

INCIDENCIA DESCRIPCIÓN

- 2454 Solicitante de intervención 6613 cuyo regimen de afiliacion a la SS no es ni el sistema especial agrario(cuenta ajena) ni autonomo con actividad agraria.
- 74018 Productor que no es agricultor a título principal, según los datos del ejercicio fiscal n-1 y seguridad socia.
- 74053 Importe inferior a 100 Euros
- 75022 No Autoriza a que, en caso de la devolución por la entidad financiera (retrocesión bancaria) del pago en la cuenta corriente consignada en la solicitud y que está debidamente registrada en el sistema contable GIRO de la Junta de Andalucía, se proceda al pago en cualquier otra cuenta corriente de la titularidad del solicitante vigente en dicho sistema contable.

(1) Con incidencias que retienen pago o deniegan el expediente.

(2) Se calcula sobre superficie declarada admisible.

(3) Aplicación del artículo 16 bis del RD 147/2023.

(4) Expediente con algunos recintos de pastos permanentes ubicados en espacios protegidos donde la carga ganadera mínima será 0,1 UGM/ha.

Puede verificar la integridad de una copia de este documento mediante la lectura del código QR adjunto o mediante el acceso a la dirección <https://ws050.juntadeandalucia.es/verificarFirma> indicando el código de VERIFICACIÓN

FIRMADO POR

RAQUEL MARIA ESPIN CRESPO

17/10/2024

VERIFICACIÓN

Pk2jmJDVJQXVSF7B6ESWF6FEMYA9VL

PÁG. 849/3958





APELLIDOS Y NOMBRE / RAZÓN SOCIAL

MANTAS GRACIANO RAFAELA

NIF
****7082*

EXPEDIENTE
1183921

RESOLUCIÓN
DENEGACIÓN DE LA AYUDA

DATOS DE MANTENIMIENTO UNIDADES

GRUPO DE PAGO

ZONAS DE LIMITACIONES NATURALES

Sup. Dec. Admisible	Sup. Resuelta	Sobredecl.	% Sobredecl.
0,00	0,00	0,00	0,00

RESUMEN DE PAGOS

	IMPORTE (Euros)			
	RESUELTO	FEADER	MAPA	CAPADR
A pagar	0,00	0,00	0,00	0,00

APLICACIÓN DE REDUCCIONES Y PENALIZACIONES (%)

Criterios de subvencionabilidad (1)	Presentación tardía	Omisión declaración	Condicionidad
100,00	0,00	0,00	0,00

IMPORTE (Euros)

Calculado(2)	Reducción	Penalización	Reducción Penalización (3)	Penalización adicional	Resuelto	FEADER	MAPA	CAPADR
0,00 €	0,00 €	0,00 €	0,00 €	0,00 €	0,00 €	0,00 €	0,00 €	0,00 €
Importe Unitario:	54,00 €	Nuevo Importe Unitario:	0,00 €					

(1) Con incidencias que retienen pago o deniegan el expediente.

(2) Se calcula sobre superficie declarada admisible.

(3) Aplicación del artículo 16 bis del RD 147/2023.

(4) Expediente con algunos recintos de pastos permanentes ubicados en espacios protegidos donde la carga ganadera mínima será 0,1 UGM/ha.

Puede verificar la integridad de una copia de este documento mediante la lectura del código QR adjunto o mediante el acceso a la dirección <https://ws050.juntadeandalucia.es/verificarFirma> indicando el código de VERIFICACIÓN

FIRMADO POR

RAQUEL MARIA ESPIN CRESPO

17/10/2024

VERIFICACIÓN

Pk2jmJDVJQXVSF7B6ESWF6FEMYA9VL

PÁG. 850/3958





RECINTOS PROPUESTOS

REF.	REFERENCIA SIGPAC	CULTIVO	S/R	USO SIGPAC	Sup. Dec. admisible	Sup. Campo	Sup. Determ.	Sup. Resuelta
-769147	14-038-029-00020-0001	OLIVAR	S		0,16		0,16	0,16
-769146	14-038-029-00021-0003	OLIVAR	S		0,32		0,32	0,32
4176461	14-038-030-00287-0001	OLIVAR	S		0,51		0,51	0,51
4802862	14-038-075-00064-0003	OLIVAR	S		1,36		1,36	1,36
5474591	14-038-075-00070-0001	OLIVAR	S		0,45		0,45	0,45
5474593	14-038-075-00068-0002	OLIVAR	S		0,95		0,95	0,95
5817518	14-038-074-00172-0002	OLIVAR	S		0,02		0,02	0,02
5817519	14-038-074-00171-0001	OLIVAR	S		0,90		0,90	0,90
5817520	14-038-074-00170-0001	OLIVAR	S		0,01		0,01	0,01
1700000002294342	14-038-029-00123-0002	OLIVAR	S		0,51		0,51	0,51
1700000002294343	14-038-029-00124-0001	OLIVAR	S		0,02		0,02	0,02
1700000002294344	14-038-029-00128-0001	OLIVAR	S		0,01		0,01	0,01
1700000002294345	14-038-072-00086-0001	OLIVAR	S		0,01		0,01	0,01
1700000002294346	14-038-072-00087-0001	OLIVAR	S		0,77		0,77	0,77
1700000002294347	14-038-072-00088-0001	OLIVAR	S		0,01		0,01	0,01
1700000002988097	14-038-029-00007-0002	OLIVAR	S		0,02		0,02	0,02
1700000002988098	14-038-029-00012-0001	OLIVAR	S		0,80		0,80	0,80
1700000002988099	14-038-029-00009-0001	OLIVAR	R		0,28		0,28	0,28
1700000002988100	14-038-029-00016-0001	OLIVAR	S		1,33		1,33	1,33
1700000002988101	14-038-029-00027-0001	OLIVAR	S		0,09		0,09	0,09
1700000002988102	14-038-029-00019-0001	OLIVAR	S		0,03		0,03	0,03
1700000002988103	14-038-029-00023-0002	OLIVAR	S		0,12		0,12	0,12
1700000002988104	14-038-073-00080-0002	OLIVAR	S		0,03		0,03	0,03
1700000002988105	14-038-073-00133-0001	OLIVAR	S		0,66		0,66	0,66
1700000002988106	14-038-073-00134-0001	OLIVAR	S		0,03		0,03	0,03
1700000002988107	14-038-073-00139-0001	OLIVAR	S		0,10		0,10	0,10
1700000002988108	14-038-029-00019-0001	OLIVAR	S		0,11		0,11	0,11
1700000002988109	14-038-029-00220-0002	OLIVAR	S		0,26		0,26	0,26
1700000002988111	14-038-030-00170-0002	OLIVAR	S		0,46		0,46	0,46
1700000002988112	14-038-030-00171-0002	OLIVAR	S		0,06		0,06	0,06

INCIDENCIAS

INCIDENCIA DESCRIPCIÓN

- 2454 Solicitante de intervención 6613 cuyo regimen de afiliación a la SS no es ni el sistema especial agrario(cuenta ajena) ni autonomo con actividad agraria.
- 74018 Productor que no es agricultor a título principal, según los datos del ejercicio fiscal n-1 y seguridad socia.
- 74053 Importe inferior a 100 Euros
- 75022 No Autoriza a que, en caso de la devolución por la entidad financiera (retrocesión bancaria) del pago en la cuenta corriente consignada en la solicitud y que está debidamente registrada en el sistema contable GIRO de la Junta de Andalucía, se proceda al pago en cualquier otra cuenta corriente de la titularidad del solicitante vigente en dicho sistema contable.

(1) Con incidencias que retienen pago o deniegan el expediente.
 (2) Se calcula sobre superficie declarada admisible.
 (3) Aplicación del artículo 16 bis del RD 147/2023.
 (4) Expediente con algunos recintos de pastos permanentes ubicados en espacios protegidos donde la carga ganadera mínima será 0,1 UGM/ha.

Puede verificar la integridad de una copia de este documento mediante la lectura del código QR adjunto o mediante el acceso a la dirección https://ws050.juntadeandalucia.es/verificarFirma indicando el código de VERIFICACIÓN			
FIRMADO POR	RAQUEL MARIA ESPIN CRESPO	17/10/2024	
VERIFICACIÓN	Pk2jmJDVJQXVSF7B6ESWF6FEMYA9VL	PÁG. 851/3958	



APELLIDOS Y NOMBRE / RAZÓN SOCIAL

MARCHAL MORENO DOLORES

NIF

****5516*

EXPEDIENTE

1279300

RESOLUCIÓN

DENEGACIÓN DE LA AYUDA

DATOS DE MANTENIMIENTO UNIDADES

GRUPO DE PAGO

ZONAS DE LIMITACIONES NATURALES

Sup. Dec. Admisible

0,00

Sup. Resuelta

0,00

Sobredecl.

0,00

% Sobredecl.

0,00

RESUMEN DE PAGOS

IMPORTE (Euros)

	RESUELTO	FEADER	MAPA	CAPADR
A pagar	0,00	0,00	0,00	0,00

APLICACIÓN DE REDUCCIONES Y PENALIZACIONES (%)

Criterios de subvencionabilidad (1)	Presentación tardía	Omisión declaración	Condicionalidad
100,00	0,00	0,00	0,00

IMPORTE (Euros)

Calculado(2)	Reducción	Penalización	Reducción Penalización (3)	Penalización adicional	Resuelto	FEADER	MAPA	CAPADR
0,00 €	0,00 €	0,00 €	0,00 €	0,00 €	0,00 €	0,00 €	0,00 €	0,00 €
Importe Unitario:	54,00 €	Nuevo Importe Unitario:	0,00 €					

RECINTOS PROPUESTOS

REF.	REFERENCIA SIGPAC	CULTIVO	S/R	USO SIGPAC	Sup. Dec. admisible	Sup. Campo	Sup. Determ.	Sup. Resuelta
6861936	23-056-014-00039-0001	OLIVAR	R		0,20		0,20	0,20
6861938	23-056-014-00040-0003	OLIVAR	R		0,24		0,24	0,24
6861939	23-056-014-00096-0001	OLIVAR	R		0,21		0,21	0,21
6861940	23-056-014-00098-0001	OLIVAR	R		0,72		0,72	0,72

INCIDENCIAS

INCIDENCIA DESCRIPCIÓN

2454	Solicitante de intervención 6613 cuyo regimen de afiliacion a la SS no es ni el sistema especial agrario(cuenta ajena) ni autonomo con actividad agraria.
74018	Productor que no es agricultor a título principal, según los datos del ejercicio fiscal n-1 y seguridad socia.
74053	Importe inferior a 100 Euros

(1) Con incidencias que retienen pago o deniegan el expediente.

(2) Se calcula sobre superficie declarada admisible.

(3) Aplicación del artículo 16 bis del RD 147/2023.

(4) Expediente con algunos recintos de pastos permanentes ubicados en espacios protegidos donde la carga ganadera mínima será 0,1 UGM/ha.

Puede verificar la integridad de una copia de este documento mediante la lectura del código QR adjunto o mediante el acceso a la dirección <https://ws050.juntadeandalucia.es/verificarFirma> indicando el código de VERIFICACIÓN

FIRMADO POR	RAQUEL MARIA ESPIN CRESPO	17/10/2024
VERIFICACIÓN	Pk2jmJDVJQXVSF7B6ESWF6FEMYA9VL	PÁG. 852/3958





APELLIDOS Y NOMBRE / RAZÓN SOCIAL

MARIN PEREZ DE LA LASTRA AGUSTIN

NIF

***8689*

EXPEDIENTE

1203269

RESOLUCIÓN

DENEGACIÓN DE LA AYUDA

DATOS DE MANTENIMIENTO UNIDADES

GRUPO DE PAGO

ZONAS DE LIMITACIONES NATURALES

Sup. Dec. Admisible

1,21

Sup. Resuelta

1,21

Sobredecl.

0,00

% Sobredecl.

0,00

RESUMEN DE PAGOS

IMPORTE (Euros)

	RESUELTO	FEADER	MAPA	CAPADR
A pagar	0,00	0,00	0,00	0,00

APLICACIÓN DE REDUCCIONES Y PENALIZACIONES (%)

Criterios de subvencionabilidad (1)	Presentación tardía	Omisión declaración	Condicionabilidad
100,00	0,00	0,00	0,00

IMPORTE (Euros)

Calculado(2)	Reducción	Penalización	Reducción Penalización (3)	Penalización adicional	Resuelto	FEADER	MAPA	CAPADR
65,34 €	0,00 €	0,00 €	0,00 €	0,00 €	0,00 €	0,00 €	0,00 €	0,00 €
Importe Unitario:	54,00 €	Nuevo Importe Unitario:	54,00 €					

RECINTOS PROPUESTOS

REF.	REFERENCIA SIGPAC	CULTIVO	S/R	USO SIGPAC	Sup. Dec. admisible	Sup. Campo	Sup. Determ.	Sup. Resuelta
-1300527	14-042-033-00056-0001	GIRASOL	R		0,45		0,45	0,45
-1238865	14-042-033-00048-0001	GIRASOL	R		0,76		0,76	0,76

INCIDENCIAS

INCIDENCIA DESCRIPCIÓN

74053 Importe inferior a 100 Euros

(1) Con incidencias que retienen pago o deniegan el expediente.

(2) Se calcula sobre superficie declarada admisible.

(3) Aplicación del artículo 16 bis del RD 147/2023.

(4) Expediente con algunos recintos de pastos permanentes ubicados en espacios protegidos donde la carga ganadera mínima será 0,1 UGM/ha.

Puede verificar la integridad de una copia de este documento mediante la lectura del código QR adjunto o mediante el acceso a la dirección <https://ws050.juntadeandalucia.es/verificarFirma> indicando el código de VERIFICACIÓN

FIRMADO POR	RAQUEL MARIA ESPIN CRESPO	17/10/2024
VERIFICACIÓN	Pk2jmJDVJQXVSF7B6ESWF6FEMYA9VL	PÁG. 853/3958





APELLIDOS Y NOMBRE / RAZÓN SOCIAL

MARQUES MESA MARIA PURIFICACION

NIF

****8066*

EXPEDIENTE

1145637

RESOLUCIÓN

DENEGACIÓN DE LA AYUDA

DATOS DE MANTENIMIENTO UNIDADES

GRUPO DE PAGO

ZONAS DE LIMITACIONES NATURALES

**Sup. Dec.
Admisible**

0,00

**Sup.
Resuelta**

0,00

Sobredecl.

0,00

% Sobredecl.

0,00

RESUMEN DE PAGOS

IMPORTE (Euros)

	RESUELTO	FEADER	MAPA	CAPADR
A pagar	0,00	0,00	0,00	0,00

APLICACIÓN DE REDUCCIONES Y PENALIZACIONES (%)

Crterios de subvencionabilidad (1)	Presentación tardía	Omisión declaración	Condicionalidad
100,00	0,00	0,00	0,00

IMPORTE (Euros)

Calculado(2)	Reducción	Penalización	Reducción Penalización (3)	Penalización adicional	Resuelto	FEADER	MAPA	CAPADR
0,00 €	0,00 €	0,00 €	0,00 €	0,00 €	0,00 €	0,00 €	0,00 €	0,00 €
Importe Unitario:	54,00 €	Nuevo Importe Unitario:	0,00 €					

RECINTOS PROPUESTOS

REF.	REFERENCIA SIGPAC	CULTIVO	S/R	USO SIGPAC	Sup. Dec. admisible	Sup. Campo	Sup. Determ.	Sup. Resuelta
-972920	14-042-013-00017-0001	OLIVAR	S		8,95		8,95	8,95
-483448	14-042-015-00159-0017	OLIVAR	S		0,80		0,80	0,80
170000005956683	14-042-015-00159-0011	OLIVAR	S		1,50		1,50	1,50
170000005956685	14-042-015-00163-0002	OLIVAR	S		0,50		0,50	0,50
170000005956689	14-042-015-00161-0001	OLIVAR	S		0,76		0,76	0,76
170000005956690	14-042-015-00162-0001	OLIVAR	S		0,47		0,47	0,47
170000005956691	14-042-015-00163-0009	OLIVAR	S		0,01		0,01	0,01

INCIDENCIAS

INCIDENCIA DESCRIPCIÓN

74018	Productor que no es agricultor a título principal, según los datos del ejercicio fiscal n-1 y seguridad socia.
74053	Importe inferior a 100 Euros

(1) Con incidencias que retienen pago o deniegan el expediente.

(2) Se calcula sobre superficie declarada admisible.

(3) Aplicación del artículo 16 bis del RD 147/2023.

(4) Expediente con algunos recintos de pastos permanentes ubicados en espacios protegidos donde la carga ganadera mínima será 0,1 UGM/ha.

Puede verificar la integridad de una copia de este documento mediante la lectura del código QR adjunto o mediante el acceso a la dirección <https://ws050.juntadeandalucia.es/verificarFirma> indicando el código de VERIFICACIÓN

FIRMADO POR

RAQUEL MARIA ESPIN CRESPO

17/10/2024

VERIFICACIÓN

Pk2jmJDVJQXVSF7B6ESWF6FEMYA9VL

PÁG. 854/3958





APELLIDOS Y NOMBRE / RAZÓN SOCIAL

MARQUEZ ALGABA FRANCISCO

NIF

****2387*

EXPEDIENTE

1162336

RESOLUCIÓN

DENEGACIÓN DE LA AYUDA

DATOS DE MANTENIMIENTO UNIDADES

GRUPO DE PAGO

ZONAS DE LIMITACIONES NATURALES

**Sup. Dec.
Admisible**

0,00

**Sup.
Resuelta**

0,00

Sobredecl.

0,00

% Sobredecl.

0,00

RESUMEN DE PAGOS

	IMPORTE (Euros)			
	RESUELTO	FEADER	MAPA	CAPADR
A pagar	0,00	0,00	0,00	0,00

APLICACIÓN DE REDUCCIONES Y PENALIZACIONES (%)

Crterios de subvencionabilidad (1)	Presentación tardía	Omisión declaración	Condicionalidad
100,00	0,00	0,00	0,00

IMPORTE (Euros)

Calculado(2)	Reducción	Penalización	Reducción Penalización (3)	Penalización adicional	Resuelto	FEADER	MAPA	CAPADR
0,00 €	0,00 €	0,00 €	0,00 €	0,00 €	0,00 €	0,00 €	0,00 €	0,00 €
Importe Unitario:	54,00 €	Nuevo Importe Unitario:	0,00 €					

(1) Con incidencias que retienen pago o deniegan el expediente.

(2) Se calcula sobre superficie declarada admisible.

(3) Aplicación del artículo 16 bis del RD 147/2023.

(4) Expediente con algunos recintos de pastos permanentes ubicados en espacios protegidos donde la carga ganadera mínima será 0,1 UGM/ha.

Puede verificar la integridad de una copia de este documento mediante la lectura del código QR adjunto o mediante el acceso a la dirección <https://ws050.juntadeandalucia.es/verificarFirma> indicando el código de VERIFICACIÓN

FIRMADO POR	RAQUEL MARIA ESPIN CRESPO	17/10/2024	
VERIFICACIÓN	Pk2jmJDVJQXVSF7B6ESWF6FEMYA9VL	PÁG. 855/3958	



RECINTOS PROPUESTOS

REF.	REFERENCIA SIGPAC	CULTIVO	S/R	USO SIGPAC	Sup. Dec. admisible	Sup. Campo	Sup. Determ.	Sup. Resuelta
4156815	14-042-015-00140-0001	OLIVAR	S		2,83		2,83	2,83
4587143	14-042-035-00184-0001	OLIVAR	S		1,32		1,32	1,32
5263449	14-042-011-00185-0001	OLIVAR	S		0,76		0,76	0,72
5263452	14-042-011-00028-0001	OLIVAR	S		6,73		6,73	6,73
5496693	14-042-009-00411-0001	OLIVAR	S		0,10		0,10	0,10
5496695	14-042-009-00411-0006	OLIVAR	R		2,31		2,31	2,31
5496701	14-042-009-00413-0001	OLIVAR	S		2,58		2,58	2,58
170000005813933	14-042-001-00085-0003	OLIVAR	S		0,63		0,63	0,63
170000005813934	14-042-005-00290-0001	OLIVAR	S		0,09		0,09	0,09
170000005813935	14-042-005-00291-0003	OLIVAR	S		0,70		0,70	0,70
170000005813936	14-042-005-00294-0002	OLIVAR	S		0,24		0,24	0,24
170000005813937	14-042-005-00501-0002	OLIVAR	S		0,30		0,30	0,30
170000005813938	14-042-001-00085-0004	OLIVAR	S		0,34		0,34	0,34
170000005813939	14-042-001-00090-0004	OLIVAR	S		0,58		0,58	0,58
170000005813940	14-042-001-00092-0004	OLIVAR	S		0,52		0,52	0,52
170000005813941	14-042-015-00039-0001	OLIVAR	S		1,22		1,22	1,22
170000005813942	14-042-023-00039-0003	VIÑEDO VINIFICACIÓN	S		1,20		1,20	1,20
170000005813943	14-042-023-00030-0001	OLIVAR	S		0,33		0,33	0,33
170000005813944	14-042-023-00031-0002	OLIVAR	S		2,01		2,01	2,01
170000005813945	14-042-023-00041-0002	VIÑEDO VINIFICACIÓN	S		1,76		1,76	1,76
170000005813946	14-042-023-00042-0001	VIÑEDO VINIFICACIÓN	S		1,37		1,37	1,37
170000005813947	14-042-011-00247-0001	OLIVAR	S		0,66		0,66	0,66
170000005813948	14-042-011-00249-0001	OLIVAR	S		0,21		0,21	0,21
170000005813949	14-042-011-00258-0001	OLIVAR	S		0,45		0,45	0,45
170000005813950	14-042-011-00253-0002	OLIVAR	S		0,02		0,02	0,02
170000005813951	14-042-005-00291-0003	OLIVAR	S		0,62		0,62	0,62
170000005813952	14-042-011-00180-0001	OLIVAR	S		0,11		0,11	0,11
170000005813953	14-042-035-00277-0003	OLIVAR	S		1,56		1,56	1,56
170000005813954	14-042-035-00092-0001	OLIVAR	S		4,67		4,67	4,67
170000005813955	14-042-011-00253-0003	OLIVAR	S		0,38		0,38	0,38
170000005813957	14-042-009-00466-0006	OLIVAR	S		2,85		2,85	2,85
170000005813958	14-042-011-00437-0001	OLIVAR	S		2,31		2,31	2,31
170000005813959	14-042-011-00438-0001	OLIVAR	S		2,10		2,10	2,10

INCIDENCIAS

INCIDENCIA DESCRIPCIÓN

- 4272 Verifica que las líneas de declaración de las Solicitudes Únicas no tienen solapes con la capa de Retroactividad Gráfica (ambas de la misma campaña) a nivel de expediente/línea de declaración gráfica de la solicitud.
Recinto:14-042-011-00185-00001 Cultivo: - Agregado de la referencia del recinto.:0 Zona de la referencia del recinto.:0 Superficie solapada.:0,04 Id. Incid.:98193230
- 74018 Productor que no es agricultor a título principal, según los datos del ejercicio fiscal n-1 y seguridad socia.
- 74053 Importe inferior a 100 Euros

(1) Con incidencias que retienen pago o deniegan el expediente.
(2) Se calcula sobre superficie declarada admisible.
(3) Aplicación del artículo 16 bis del RD 147/2023.
(4) Expediente con algunos recintos de pastos permanentes ubicados en espacios protegidos donde la carga ganadera mínima será 0,1 UGM/ha.

Puede verificar la integridad de una copia de este documento mediante la lectura del código QR adjunto o mediante el acceso a la dirección https://ws050.juntadeandalucia.es/verificarFirma indicando el código de VERIFICACIÓN			
FIRMADO POR	RAQUEL MARIA ESPIN CRESPO	17/10/2024	
VERIFICACIÓN	Pk2jmJDVJQXVSF7B6ESWF6FEMYA9VL	PÁG. 856/3958	



APELLIDOS Y NOMBRE / RAZÓN SOCIAL

MARTIN MADUEÑO MARIA ISABEL

NIF
***0765*

EXPEDIENTE
1146985

RESOLUCIÓN
DENEGACIÓN DE LA AYUDA

DATOS DE MANTENIMIENTO UNIDADES

GRUPO DE PAGO

ZONAS DE LIMITACIONES NATURALES

Sup. Dec. Admisible	Sup. Resuelta	Sobredecl.	% Sobredecl.
0,00	0,00	0,00	0,00

RESUMEN DE PAGOS

	IMPORTE (Euros)			
	RESUELTO	FEADER	MAPA	CAPADR
A pagar	0,00	0,00	0,00	0,00

APLICACIÓN DE REDUCCIONES Y PENALIZACIONES (%)

Criterios de subvencionabilidad (1)	Presentación tardía	Omisión declaración	Condicionidad
100,00	0,00	0,00	0,00

IMPORTE (Euros)

Calculado(2)	Reducción	Penalización	Reducción Penalización (3)	Penalización adicional	Resuelto	FEADER	MAPA	CAPADR
0,00 €	0,00 €	0,00 €	0,00 €	0,00 €	0,00 €	0,00 €	0,00 €	0,00 €
Importe Unitario:	54,00 €	Nuevo Importe Unitario:	0,00 €					

(1) Con incidencias que retienen pago o deniegan el expediente.

(2) Se calcula sobre superficie declarada admisible.

(3) Aplicación del artículo 16 bis del RD 147/2023.

(4) Expediente con algunos recintos de pastos permanentes ubicados en espacios protegidos donde la carga ganadera mínima será 0,1 UGM/ha.

Puede verificar la integridad de una copia de este documento mediante la lectura del código QR adjunto o mediante el acceso a la dirección <https://ws050.juntadeandalucia.es/verificarFirma> indicando el código de VERIFICACIÓN

FIRMADO POR	RAQUEL MARIA ESPIN CRESPO	17/10/2024	
VERIFICACIÓN	Pk2jmJDVJQXVSF7B6ESWF6FEMYA9VL	PÁG. 857/3958	



RECINTOS PROPUESTOS

REF.	REFERENCIA SIGPAC	CULTIVO	S/R	USO SIGPAC	Sup. Dec. admisible	Sup. Campo	Sup. Determ.	Sup. Resuelta
-772470	14-072-011-00130-0005	PASTOS DE MENOS DE 5 AÑOS	S		0,05		0,05	0,05
4145879	14-072-003-00200-0001	TRANQUILLÓN	S		0,59		0,59	0,59
4643934	14-072-005-00006-0009	TRANQUILLÓN	S		0,91		0,91	0,91
5498636	14-072-011-00619-0001	PASTOS DE MENOS DE 5 AÑOS	S		0,69		0,69	0,69
5498637	14-072-011-00607-0001	PASTOS DE MENOS DE 5 AÑOS	S		1,16		1,16	1,16
5498638	14-072-011-00626-0001	PASTOS DE MENOS DE 5 AÑOS	S		1,15		1,15	1,15
5498639	14-072-011-00624-0001	PASTOS DE MENOS DE 5 AÑOS	S		0,14		0,14	0,14
5498640	14-072-010-00062-0001	PASTOS DE MENOS DE 5 AÑOS	S		0,28		0,28	0,28
5498641	14-072-010-00058-0001	PASTOS DE MENOS DE 5 AÑOS	S		0,09		0,09	0,09
5498642	14-072-010-00064-0001	PASTOS DE MENOS DE 5 AÑOS	S		0,57		0,57	0,57
5498643	14-072-011-00622-0001	PASTOS DE MENOS DE 5 AÑOS	S		3,13		3,13	3,13
5498646	14-072-011-00609-0001	PASTOS DE MENOS DE 5 AÑOS	S		0,88		0,88	0,88
6851096	14-072-011-00600-0001	PASTOS DE MENOS DE 5 AÑOS	S		0,20		0,20	0,20
6851097	14-072-011-00606-0001	PASTOS DE MENOS DE 5 AÑOS	S		0,35		0,35	0,35
6851099	14-072-011-00608-0001	PASTOS DE MENOS DE 5 AÑOS	S		0,47		0,47	0,47
1700000005997094	14-072-013-00012-0001	TRITICALE	S		0,24		0,24	0,24
1700000005997095	14-072-013-00013-0001	TRITICALE	S		0,23		0,23	0,23
1700000005997096	14-072-013-00015-0001	PASTOS DE MENOS DE 5 AÑOS	S		0,04		0,04	0,04
1700000005997097	14-072-013-00017-0001	TRITICALE	S		0,05		0,05	0,05
1700000005997099	14-072-003-00106-0001	AVENA	S		0,23		0,23	0,23
1700000005997100	14-072-013-00318-0001	PASTOS DE MENOS DE 5 AÑOS	S		0,51		0,51	0,51
1700000005997101	14-072-013-00011-0002	TRITICALE	S		0,18		0,18	0,18
1700000005997103	14-072-011-00130-0003	PASTOS DE MENOS DE 5 AÑOS	S		0,51		0,51	0,51
1700000005997105	14-072-002-00245-0001	TRANQUILLÓN	S		0,45		0,45	0,45
1700000005997108	14-072-002-00213-0001	TRANQUILLÓN	S		0,50		0,50	0,50
1700000005997109	14-072-002-00214-0001	TRANQUILLÓN	S		0,32		0,32	0,32
1700000005997110	14-072-008-00041-0001	PASTOS DE MENOS DE 5 AÑOS	S		0,40		0,40	0,40
1700000005997111	14-072-002-00198-0001	TRANQUILLÓN	S		0,26		0,26	0,26
1700000005997112	14-072-005-00006-0004	TRANQUILLÓN	S		1,08		1,08	1,08

INCIDENCIAS

INCIDENCIA DESCRIPCIÓN

- 452 Actividad agraria declarada en un recinto no compatible con el uso PA, PR o PS asignado en SIGPAC para ese recinto.
Recinto:14-023-017-00035-00003 Cultivo:62000 PASTOS PERMANENTES DE 5 O MAS AÑOS-SIN VARIEDAD Secano USO ASIGNADO EN SIGPAC:PA
- 74018 Productor que no es agricultor a título principal, según los datos del ejercicio fiscal n-1 y seguridad socia.
- 74053 Importe inferior a 100 Euros
- 86121 Recinto superficie forrajera que no realiza la actividad de producción de pastoreo.
Recinto:14-023-017-00015-00001 Cultivo:63000 PASTOS DE MENOS DE 5 AÑOS-SIN VARIEDAD Secano Actividad Agraria del recinto:4
Recinto:14-023-017-00020-00001 Cultivo:63000 PASTOS DE MENOS DE 5 AÑOS-SIN VARIEDAD Secano Actividad Agraria del recinto:4
Recinto:14-023-017-00021-00001 Cultivo:63000 PASTOS DE MENOS DE 5 AÑOS-SIN VARIEDAD Secano Actividad Agraria del recinto:4
Recinto:14-023-017-00034-00001 Cultivo:63000 PASTOS DE MENOS DE 5 AÑOS-SIN VARIEDAD Secano Actividad Agraria del recinto:4
Recinto:14-023-017-00035-00001 Cultivo:63000 PASTOS DE MENOS DE 5 AÑOS-SIN VARIEDAD Secano Actividad Agraria del recinto:4
Recinto:14-023-017-00035-00003 Cultivo:62000 PASTOS PERMANENTES DE 5 O MAS AÑOS-SIN VARIEDAD Secano Actividad Agraria del recinto:4
Recinto:14-023-017-00039-00001 Cultivo:63000 PASTOS DE MENOS DE 5 AÑOS-SIN VARIEDAD Secano Actividad Agraria del recinto:4
Recinto:14-023-017-00041-00001 Cultivo:63000 PASTOS DE MENOS DE 5 AÑOS-SIN VARIEDAD Secano Actividad Agraria del recinto:4

(1) Con incidencias que retienen pago o deniegan el expediente.
 (2) Se calcula sobre superficie declarada admisible.
 (3) Aplicación del artículo 16 bis del RD 147/2023.
 (4) Expediente con algunos recintos de pastos permanentes ubicados en espacios protegidos donde la carga ganadera mínima será 0,1 UGM/ha.

Puede verificar la integridad de una copia de este documento mediante la lectura del código QR adjunto o mediante el acceso a la dirección https://ws050.juntadeandalucia.es/verificarFirma indicando el código de VERIFICACIÓN			
FIRMADO POR	RAQUEL MARIA ESPIN CRESPO	17/10/2024	
VERIFICACIÓN	Pk2jmJDVJQXVSF7B6ESWF6FEMYA9VL	PÁG. 858/3958	



Datos considerados para el Cálculo de la Carga Ganadera del expediente

Superficie determinada para Cálculo Carga Ganadera: 10,62 ha

Carga Ganadera del Expediente: 1,57 ugm/ha

Explotación	Especie	Ugm Calculada para CG
ES140720000092	CAPRINA	0,79
ES140720000092	OVINA	15,91

Recintos Determinados para el Cálculo de Garga Ganadera

REF.	REFERENCIA SIGPAC	CULTIVO	DESCRIPCIÓN CULTIVO	S/R	SUP. RESUELTA (ha)
-772470	14-072-011-00130-00005	63000	PASTOS DE MENOS DE 5 AÑOS-SIN VARIEDAD	S	0,05
5498636	14-072-011-00619-00001	63000	PASTOS DE MENOS DE 5 AÑOS-SIN VARIEDAD	S	0,69
5498637	14-072-011-00607-00001	63000	PASTOS DE MENOS DE 5 AÑOS-SIN VARIEDAD	S	1,16
5498638	14-072-011-00626-00001	63000	PASTOS DE MENOS DE 5 AÑOS-SIN VARIEDAD	S	1,15
5498639	14-072-011-00624-00001	63000	PASTOS DE MENOS DE 5 AÑOS-SIN VARIEDAD	S	0,14
5498640	14-072-010-00062-00001	63000	PASTOS DE MENOS DE 5 AÑOS-SIN VARIEDAD	S	0,28
5498641	14-072-010-00058-00001	63000	PASTOS DE MENOS DE 5 AÑOS-SIN VARIEDAD	S	0,09
5498642	14-072-010-00064-00001	63000	PASTOS DE MENOS DE 5 AÑOS-SIN VARIEDAD	S	0,57
5498643	14-072-011-00622-00001	63000	PASTOS DE MENOS DE 5 AÑOS-SIN VARIEDAD	S	3,13
5498646	14-072-011-00609-00001	63000	PASTOS DE MENOS DE 5 AÑOS-SIN VARIEDAD	S	0,88
6851096	14-072-011-00600-00001	63000	PASTOS DE MENOS DE 5 AÑOS-SIN VARIEDAD	S	0,20
6851097	14-072-011-00606-00001	63000	PASTOS DE MENOS DE 5 AÑOS-SIN VARIEDAD	S	0,35
6851099	14-072-011-00608-00001	63000	PASTOS DE MENOS DE 5 AÑOS-SIN VARIEDAD	S	0,47
1700000005997096	14-072-013-00015-00001	63000	PASTOS DE MENOS DE 5 AÑOS-SIN VARIEDAD	S	0,04
1700000005997100	14-072-013-00318-00001	63000	PASTOS DE MENOS DE 5 AÑOS-SIN VARIEDAD	S	0,51
1700000005997103	14-072-011-00130-00003	63000	PASTOS DE MENOS DE 5 AÑOS-SIN VARIEDAD	S	0,51
1700000005997110	14-072-008-00041-00001	63000	PASTOS DE MENOS DE 5 AÑOS-SIN VARIEDAD	S	0,40

Incidencias de carga ganadera

INCIDENCIA DESCRIPCIÓN

452	Actividad agraria declarada en un recinto no compatible con el uso PA, PR o PS asignado en SIGPAC para ese recinto. Recinto:14-023-017-00035-00003 Cultivo:62000 PASTOS PERMANENTES DE 5 O MAS AÑOS-SIN VARIEDAD Secano USO ASIGNADO EN SIGPAC:PA
86132	Recinto superficie forrajera que no realiza la actividad de producción de pastoreo. Recinto:14-023-017-00020-00001 Cultivo:63000 PASTOS DE MENOS DE 5 AÑOS-SIN VARIEDAD Secano Recinto:14-023-017-00015-00001 Cultivo:63000 PASTOS DE MENOS DE 5 AÑOS-SIN VARIEDAD Secano Recinto:14-023-017-00021-00001 Cultivo:63000 PASTOS DE MENOS DE 5 AÑOS-SIN VARIEDAD Secano Recinto:14-023-017-00035-00001 Cultivo:63000 PASTOS DE MENOS DE 5 AÑOS-SIN VARIEDAD Secano Recinto:14-023-017-00035-00003 Cultivo:62000 PASTOS PERMANENTES DE 5 O MAS AÑOS-SIN VARIEDAD Secano Recinto:14-023-017-00041-00001 Cultivo:63000 PASTOS DE MENOS DE 5 AÑOS-SIN VARIEDAD Secano Recinto:14-023-017-00039-00001 Cultivo:63000 PASTOS DE MENOS DE 5 AÑOS-SIN VARIEDAD Secano Recinto:14-023-017-00034-00001 Cultivo:63000 PASTOS DE MENOS DE 5 AÑOS-SIN VARIEDAD Secano

(1) Con incidencias que retienen pago o deniegan el expediente.

(2) Se calcula sobre superficie declarada admisible.

(3) Aplicación del artículo 16 bis del RD 147/2023.

(4) Expediente con algunos recintos de pastos permanentes ubicados en espacios protegidos donde la carga ganadera mínima será 0,1 UGM/ha.

Puede verificar la integridad de una copia de este documento mediante la lectura del código QR adjunto o mediante el acceso a la dirección <https://ws050.juntadeandalucia.es/verificarFirma> indicando el código de VERIFICACIÓN

FIRMADO POR

RAQUEL MARIA ESPIN CRESPO

17/10/2024

VERIFICACIÓN

Pk2jmJDVJQXVSF7B6ESWF6FEMYA9VL

PÁG. 859/3958





APELLIDOS Y NOMBRE / RAZÓN SOCIAL

MARTIN MUÑOZ MARIA DEL PILAR

NIF

****2287*

EXPEDIENTE

1148924

RESOLUCIÓN

DENEGACIÓN DE LA AYUDA

DATOS DE MANTENIMIENTO UNIDADES

GRUPO DE PAGO

ZONAS DE LIMITACIONES NATURALES

**Sup. Dec.
Admisible**

0,59

**Sup.
Resuelta**

0,19

Sobredecl.

0,40

% Sobredecl.

67,80

RESUMEN DE PAGOS

	IMPORTE (Euros)			
	RESUELTO	FEADER	MAPA	CAPADR
A pagar	0,00	0,00	0,00	0,00

APLICACIÓN DE REDUCCIONES Y PENALIZACIONES (%)

Crterios de subvencionabilidad (1)	Presentación tardía	Omisión declaración	Condicionalidad
100,00	0,00	0,00	0,00

IMPORTE (Euros)

Calculado(2)	Reducción	Penalización	Reducción Penalización (3)	Penalización adicional	Resuelto	FEADER	MAPA	CAPADR
31,86 €	21,60 €	10,26 €	0,00 €	21,60 €	0,00 €	0,00 €	0,00 €	0,00 €
Importe Unitario:	54,00 €	Nuevo Importe Unitario:	54,00 €					

RECINTOS PROPUESTOS

REF.	REFERENCIA SIGPAC	CULTIVO	S/R	USO SIGPAC	Sup. Dec. admisible	Sup. Campo	Sup. Determ.	Sup. Resuelta
170000005918400	14-072-003-00278-0003	OLIVAR	S		0,02		0,02	0,02
170000005918403	14-072-003-00042-0010	OLIVAR	S		0,01		0,01	0,01
170000005918406	14-072-003-00042-0008	OLIVAR	S		0,08		0,08	0,08
170000005918407	14-008-064-00298-0001	OLIVAR	S		0,40		0,40	0,00
170000005918408	14-072-003-00278-0004	OLIVAR	S		0,02		0,02	0,02
170000005918410	14-072-003-00042-0009	OLIVAR	S		0,06		0,06	0,06

(1) Con incidencias que retienen pago o deniegan el expediente.

(2) Se calcula sobre superficie declarada admisible.

(3) Aplicación del artículo 16 bis del RD 147/2023.

(4) Expediente con algunos recintos de pastos permanentes ubicados en espacios protegidos donde la carga ganadera mínima será 0,1 UGM/ha.

Puede verificar la integridad de una copia de este documento mediante la lectura del código QR adjunto o mediante el acceso a la dirección <https://ws050.juntadeandalucia.es/verificarFirma> indicando el código de VERIFICACIÓN

FIRMADO POR	RAQUEL MARIA ESPIN CRESPO	17/10/2024	
VERIFICACIÓN	Pk2jmJDVJQXVSF7B6ESWF6FEMYA9VL	PÁG. 860/3958	

**INCIDENCIAS****INCIDENCIA DESCRIPCIÓN**

- 8227 Control por Monitorización sin respuesta por parte del productor y, por tanto, sin Juicio Experto de campo.
Recinto:14-008-064-00298-00001 Cultivo:101252 OLIVAR-NEVADILLO NEGRO
- 74053 Importe inferior a 100 Euros
- 86119 Carga ganadera NO cumple con el valor mínimo de 0,2 UGM/ha.
Recinto:14-003-025-00045-00001 Cultivo:63000 PASTOS DE MENOS DE 5 AÑOS-SIN VARIEDAD Secano Carga Ganadera:0
Recinto:14-003-025-00045-00002 Cultivo:62000 PASTOS PERMANENTES DE 5 O MAS AÑOS-SIN VARIEDAD Secano Carga Ganadera:0
Recinto:14-003-025-00050-00001 Cultivo:62000 PASTOS PERMANENTES DE 5 O MAS AÑOS-SIN VARIEDAD Secano Carga Ganadera:0
Recinto:14-003-025-00125-00002 Cultivo:62000 PASTOS PERMANENTES DE 5 O MAS AÑOS-SIN VARIEDAD Secano Carga Ganadera:0
Recinto:14-003-025-09002-00001 Cultivo:62000 PASTOS PERMANENTES DE 5 O MAS AÑOS-SIN VARIEDAD Secano Carga Ganadera:0
Recinto:14-072-003-00042-00006 Cultivo:62000 PASTOS PERMANENTES DE 5 O MAS AÑOS-SIN VARIEDAD Regadío Carga Ganadera:0
Recinto:14-072-003-00042-00006 Cultivo:62000 PASTOS PERMANENTES DE 5 O MAS AÑOS-SIN VARIEDAD Secano Carga Ganadera:0
Recinto:14-072-003-00278-00002 Cultivo:62000 PASTOS PERMANENTES DE 5 O MAS AÑOS-SIN VARIEDAD Secano Carga Ganadera:0
Recinto:14-072-003-00278-00005 Cultivo:63000 PASTOS DE MENOS DE 5 AÑOS-SIN VARIEDAD Secano Carga Ganadera:0
- 86122 Recinto superficie forrajera que realiza la actividad de producción de pastoreo y no declara el o los códigos del Registro de Explotaciones Ganaderas de Andalucía, REGA.
Recinto:14-003-025-00045-00001 Cultivo:63000 PASTOS DE MENOS DE 5 AÑOS-SIN VARIEDAD Secano
Recinto:14-003-025-00045-00002 Cultivo:62000 PASTOS PERMANENTES DE 5 O MAS AÑOS-SIN VARIEDAD Secano
Recinto:14-003-025-00050-00001 Cultivo:62000 PASTOS PERMANENTES DE 5 O MAS AÑOS-SIN VARIEDAD Secano
Recinto:14-003-025-00125-00002 Cultivo:62000 PASTOS PERMANENTES DE 5 O MAS AÑOS-SIN VARIEDAD Secano
Recinto:14-003-025-09002-00001 Cultivo:62000 PASTOS PERMANENTES DE 5 O MAS AÑOS-SIN VARIEDAD Secano
Recinto:14-072-003-00042-00006 Cultivo:62000 PASTOS PERMANENTES DE 5 O MAS AÑOS-SIN VARIEDAD Regadío
Recinto:14-072-003-00042-00006 Cultivo:62000 PASTOS PERMANENTES DE 5 O MAS AÑOS-SIN VARIEDAD Secano
Recinto:14-072-003-00278-00002 Cultivo:62000 PASTOS PERMANENTES DE 5 O MAS AÑOS-SIN VARIEDAD Secano
Recinto:14-072-003-00278-00005 Cultivo:63000 PASTOS DE MENOS DE 5 AÑOS-SIN VARIEDAD Secano
- 86124 Recinto de forrajera para Cálculo de Carga Ganadera que No pertenece a Explotación.
Recinto:14-003-025-00045-00001 Cultivo:63000 PASTOS DE MENOS DE 5 AÑOS-SIN VARIEDAD Secano
Recinto:14-003-025-00045-00002 Cultivo:62000 PASTOS PERMANENTES DE 5 O MAS AÑOS-SIN VARIEDAD Secano
Recinto:14-003-025-00050-00001 Cultivo:62000 PASTOS PERMANENTES DE 5 O MAS AÑOS-SIN VARIEDAD Secano
Recinto:14-003-025-00125-00002 Cultivo:62000 PASTOS PERMANENTES DE 5 O MAS AÑOS-SIN VARIEDAD Secano
Recinto:14-003-025-09002-00001 Cultivo:62000 PASTOS PERMANENTES DE 5 O MAS AÑOS-SIN VARIEDAD Secano
Recinto:14-072-003-00042-00006 Cultivo:62000 PASTOS PERMANENTES DE 5 O MAS AÑOS-SIN VARIEDAD Regadío
Recinto:14-072-003-00042-00006 Cultivo:62000 PASTOS PERMANENTES DE 5 O MAS AÑOS-SIN VARIEDAD Secano
Recinto:14-072-003-00278-00002 Cultivo:62000 PASTOS PERMANENTES DE 5 O MAS AÑOS-SIN VARIEDAD Secano
Recinto:14-072-003-00278-00005 Cultivo:63000 PASTOS DE MENOS DE 5 AÑOS-SIN VARIEDAD Secano

Datos considerados para el Cálculo de la Carga Ganadera del expediente

Superficie determinada para Cálculo Carga Ganadera: 0,00 ha

Carga Ganadera del Expediente: 0,00 ugm/ha

Incidenias de carga ganadera**INCIDENCIA DESCRIPCIÓN**

- 86122 Recinto superficie forrajera que realiza la actividad de producción de pastoreo y no declara el o los códigos del Registro de Explotaciones Ganaderas de Andalucía, REGA.
Recinto:14-072-003-00278-00005 Cultivo:63000 PASTOS DE MENOS DE 5 AÑOS-SIN VARIEDAD Secano
Recinto:14-003-025-09002-00001 Cultivo:62000 PASTOS PERMANENTES DE 5 O MAS AÑOS-SIN VARIEDAD Secano
Recinto:14-003-025-00045-00002 Cultivo:62000 PASTOS PERMANENTES DE 5 O MAS AÑOS-SIN VARIEDAD Secano
Recinto:14-072-003-00278-00002 Cultivo:62000 PASTOS PERMANENTES DE 5 O MAS AÑOS-SIN VARIEDAD Secano
Recinto:14-072-003-00042-00006 Cultivo:62000 PASTOS PERMANENTES DE 5 O MAS AÑOS-SIN VARIEDAD Regadío
Recinto:14-003-025-00125-00002 Cultivo:62000 PASTOS PERMANENTES DE 5 O MAS AÑOS-SIN VARIEDAD Secano

(1) Con incidencias que retienen pago o deniegan el expediente.

(2) Se calcula sobre superficie declarada admisible.

(3) Aplicación del artículo 16 bis del RD 147/2023.

(4) Expediente con algunos recintos de pastos permanentes ubicados en espacios protegidos donde la carga ganadera mínima será 0,1 UGM/ha.

Puede verificar la integridad de una copia de este documento mediante la lectura del código QR adjunto o mediante el acceso a la dirección <https://ws050.juntadeandalucia.es/verificarFirma> indicando el código de VERIFICACIÓN

FIRMADO POR

RAQUEL MARIA ESPIN CRESPO

17/10/2024

VERIFICACIÓN

Pk2jmJDVJQXVSF7B6ESWF6FEMYA9VL

PÁG. 861/3958





- Recinto:14-003-025-00050-00001 Cultivo:62000 PASTOS PERMANENTES DE 5 O MAS AÑOS-SIN VARIEDAD Secano
- Recinto:14-072-003-00042-00006 Cultivo:62000 PASTOS PERMANENTES DE 5 O MAS AÑOS-SIN VARIEDAD Secano
- Recinto:14-003-025-00045-00001 Cultivo:63000 PASTOS DE MENOS DE 5 AÑOS-SIN VARIEDAD Secano
- 86124 Recinto de forrajera para Cálculo de Carga Ganadera que No pertenece a Explotación.
- Recinto:14-072-003-00278-00005 Cultivo:63000 PASTOS DE MENOS DE 5 AÑOS-SIN VARIEDAD Secano
- Recinto:14-003-025-09002-00001 Cultivo:62000 PASTOS PERMANENTES DE 5 O MAS AÑOS-SIN VARIEDAD Secano
- Recinto:14-003-025-00045-00002 Cultivo:62000 PASTOS PERMANENTES DE 5 O MAS AÑOS-SIN VARIEDAD Secano
- Recinto:14-072-003-00278-00002 Cultivo:62000 PASTOS PERMANENTES DE 5 O MAS AÑOS-SIN VARIEDAD Secano
- Recinto:14-072-003-00042-00006 Cultivo:62000 PASTOS PERMANENTES DE 5 O MAS AÑOS-SIN VARIEDAD Regadío
- Recinto:14-003-025-00125-00002 Cultivo:62000 PASTOS PERMANENTES DE 5 O MAS AÑOS-SIN VARIEDAD Secano
- Recinto:14-003-025-00050-00001 Cultivo:62000 PASTOS PERMANENTES DE 5 O MAS AÑOS-SIN VARIEDAD Secano
- Recinto:14-072-003-00042-00006 Cultivo:62000 PASTOS PERMANENTES DE 5 O MAS AÑOS-SIN VARIEDAD Secano
- Recinto:14-003-025-00045-00001 Cultivo:63000 PASTOS DE MENOS DE 5 AÑOS-SIN VARIEDAD Secano
- 86128 Recinto de Forrajeras que no ha contabilizado para Carga Ganadera por no tener una explotación válida para el cálculo de la Carga Ganadera
- Recinto:14-072-003-00278-00005 Cultivo:63 PASTOS DE MENOS DE 5 AÑOS-
- Recinto:14-003-025-09002-00001 Cultivo:62 PASTOS PERMANENTES DE 5 O MAS AÑOS-
- Recinto:14-003-025-00045-00002 Cultivo:62 PASTOS PERMANENTES DE 5 O MAS AÑOS-
- Recinto:14-072-003-00278-00002 Cultivo:62 PASTOS PERMANENTES DE 5 O MAS AÑOS-
- Recinto:14-072-003-00042-00006 Cultivo:62 PASTOS PERMANENTES DE 5 O MAS AÑOS-
- Recinto:14-003-025-00125-00002 Cultivo:62 PASTOS PERMANENTES DE 5 O MAS AÑOS-
- Recinto:14-003-025-00050-00001 Cultivo:62 PASTOS PERMANENTES DE 5 O MAS AÑOS-
- Recinto:14-072-003-00042-00006 Cultivo:62 PASTOS PERMANENTES DE 5 O MAS AÑOS-
- Recinto:14-003-025-00045-00001 Cultivo:63 PASTOS DE MENOS DE 5 AÑOS-

(1) Con incidencias que retienen pago o deniegan el expediente.
 (2) Se calcula sobre superficie declarada admisible.
 (3) Aplicación del artículo 16 bis del RD 147/2023.
 (4) Expediente con algunos recintos de pastos permanentes ubicados en espacios protegidos donde la carga ganadera mínima será 0,1 UGM/ha.

Puede verificar la integridad de una copia de este documento mediante la lectura del código QR adjunto o mediante el acceso a la dirección <https://ws050.juntadeandalucia.es/verificarFirma> indicando el código de VERIFICACIÓN

FIRMADO POR	RAQUEL MARIA ESPIN CRESPO	17/10/2024	
VERIFICACIÓN	Pk2jmJDVJQXVSF7B6ESWF6FEMYA9VL	PÁG. 862/3958	



APELLIDOS Y NOMBRE / RAZÓN SOCIAL

MARTINEZ GONZALEZ FUENSANTA

NIF

****3290*

EXPEDIENTE

1146675

RESOLUCIÓN

DENEGACIÓN DE LA AYUDA

DATOS DE MANTENIMIENTO UNIDADES

GRUPO DE PAGO

ZONAS DE LIMITACIONES NATURALES

Sup. Dec. Admisible

0,00

Sup. Resuelta

0,00

Sobredecl.

0,00

% Sobredecl.

0,00

RESUMEN DE PAGOS

	IMPORTE (Euros)			
	RESUELTO	FEADER	MAPA	CAPADR
A pagar	0,00	0,00	0,00	0,00

APLICACIÓN DE REDUCCIONES Y PENALIZACIONES (%)

Criterios de subvencionabilidad (1)	Presentación tardía	Omisión declaración	Condicionabilidad
100,00	0,00	0,00	0,00

IMPORTE (Euros)

Calculado(2)	Reducción	Penalización	Reducción Penalización (3)	Penalización adicional	Resuelto	FEADER	MAPA	CAPADR
0,00 €	0,00 €	0,00 €	0,00 €	0,00 €	0,00 €	0,00 €	0,00 €	0,00 €
Importe Unitario:	54,00 €	Nuevo Importe Unitario:	0,00 €					

INCIDENCIAS

INCIDENCIA DESCRIPCIÓN

74051	Solicitante de intervención 6613, que no declara ningun recinto en zona desfavorecida.
74053	Importe inferior a 100 Euros

(1) Con incidencias que retienen pago o deniegan el expediente.

(2) Se calcula sobre superficie declarada admisible.

(3) Aplicación del artículo 16 bis del RD 147/2023.

(4) Expediente con algunos recintos de pastos permanentes ubicados en espacios protegidos donde la carga ganadera mínima será 0,1 UGM/ha.

Puede verificar la integridad de una copia de este documento mediante la lectura del código QR adjunto o mediante el acceso a la dirección <https://ws050.juntadeandalucia.es/verificarFirma> indicando el código de VERIFICACIÓN

FIRMADO POR	RAQUEL MARIA ESPIN CRESPO	17/10/2024	
VERIFICACIÓN	Pk2jmJDVJQXVSF7B6ESWF6FEMYA9VL	PÁG. 863/3958	



APELLIDOS Y NOMBRE / RAZÓN SOCIAL

MARTINEZ NAVARRO ANTONIO

NIF

****1467*

EXPEDIENTE

1270786

RESOLUCIÓN

DENEGACIÓN DE LA AYUDA

DATOS DE MANTENIMIENTO UNIDADES

GRUPO DE PAGO

ZONAS DE LIMITACIONES NATURALES

Sup. Dec. Admisible

0,00

Sup. Resuelta

0,00

Sobredecl.

0,00

% Sobredecl.

0,00

RESUMEN DE PAGOS

	IMPORTE (Euros)			
	RESUELTO	FEADER	MAPA	CAPADR
A pagar	0,00	0,00	0,00	0,00

APLICACIÓN DE REDUCCIONES Y PENALIZACIONES (%)

Crterios de subvencionabilidad (1)	Presentación tardía	Omisión declaración	Condicionalidad
100,00	0,00	0,00	0,00

IMPORTE (Euros)

Calculado(2)	Reducción	Penalización	Reducción Penalización (3)	Penalización adicional	Resuelto	FEADER	MAPA	CAPADR
0,00 €	0,00 €	0,00 €	0,00 €	0,00 €	0,00 €	0,00 €	0,00 €	0,00 €
Importe Unitario:	54,00 €	Nuevo Importe Unitario:	0,00 €					

RECINTOS PROPUESTOS

REF.	REFERENCIA SIGPAC	CULTIVO	S/R	USO SIGPAC	Sup. Dec. admisible	Sup. Campo	Sup. Determ.	Sup. Resuelta
-1520837	14-038-075-00007-0007	OLIVAR	S		5,33		5,33	5,33
-1346297	14-038-075-00007-0007	OLIVAR	S		27,94		27,94	27,94
-1129520	14-038-031-09003-0001	OLIVAR	S		0,21		0,21	0,21
-1129513	14-038-074-00166-0001	OLIVAR	S		0,03		0,03	0,03
-1016808	14-038-075-09006-0001	OLIVAR	S		0,25		0,25	0,25
-705470	14-038-075-00007-0009	OLIVAR	R		1,54		1,54	1,54
4569075	14-038-031-00057-0007	OLIVAR	S		5,42		5,42	5,42
4797007	14-038-075-00032-0002	OLIVAR	S		0,70		0,70	0,70
5524807	14-038-075-00007-0011	OLIVAR	S		0,44		0,44	0,44
1700000006673157	14-038-031-00052-0007	OLIVAR	S		0,01		0,01	0,01
1700000006673159	14-038-031-00052-0007	OLIVAR	S		0,35		0,35	0,35
1700000006673161	14-038-074-00012-0005	OLIVAR	S		9,93		9,93	9,93
1700000006673162	14-038-074-00164-0003	OLIVAR	S		0,01		0,01	0,01
1700000006673163	14-038-074-00167-0001	OLIVAR	S		0,02		0,02	0,02
1700000006673165	14-038-074-00168-0001	OLIVAR	S		0,02		0,02	0,02
1700000006673166	14-038-075-00006-0005	OLIVAR	S		0,09		0,09	0,09
1700000006673169	14-038-075-00008-0001	OLIVAR	S		1,14		1,14	1,14
1700000006673170	14-038-075-00011-0002	OLIVAR	S		0,08		0,08	0,08
1700000006673171	14-038-075-00033-0001	OLIVAR	S		1,66		1,66	1,66
1700000006673172	14-038-075-00035-0003	OLIVAR	S		1,25		1,25	1,25
1700000006673173	14-038-075-00079-0001	OLIVAR	S		0,03		0,03	0,03
1700000006673175	14-038-075-00012-0002	OLIVAR	S		4,23		4,23	4,23
1700000006673176	14-038-075-00076-0003	OLIVAR	S		0,41		0,41	0,41
1700000006673177	14-038-075-00077-0002	OLIVAR	S		0,11		0,11	0,11
1700000006673179	14-038-074-00009-0001	OLIVAR	S		7,60		7,60	7,60
1700000006673180	14-038-074-09007-0001	OLIVAR	S		0,10		0,10	0,10
1700000006673181	14-038-074-00014-0014	OLIVAR	S		12,66		12,66	12,66
1700000006673182	14-038-074-00175-0002	OLIVAR	S		0,82		0,82	0,82

(1) Con incidencias que retienen pago o deniegan el expediente.

(2) Se calcula sobre superficie declarada admisible.

(3) Aplicación del artículo 16 bis del RD 147/2023.

(4) Expediente con algunos recintos de pastos permanentes ubicados en espacios protegidos donde la carga ganadera mínima será 0,1 UGM/ha.

Puede verificar la integridad de una copia de este documento mediante la lectura del código QR adjunto o mediante el acceso a la dirección <https://ws050.juntadeandalucia.es/verificarFirma> indicando el código de VERIFICACIÓN

FIRMADO POR

RAQUEL MARIA ESPIN CRESPO

17/10/2024

VERIFICACIÓN

Pk2jmJDVJQXVSF7B6ESWF6FEMYA9VL

PÁG. 864/3958





INCIDENCIAS

INCIDENCIA DESCRIPCIÓN

74018	Productor que no es agricultor a título principal, según los datos del ejercicio fiscal n-1 y seguridad socia.
74053	Importe inferior a 100 Euros

(1) Con incidencias que retienen pago o deniegan el expediente.
(2) Se calcula sobre superficie declarada admisible.
(3) Aplicación del artículo 16 bis del RD 147/2023.
(4) Expediente con algunos recintos de pastos permanentes ubicados en espacios protegidos donde la carga ganadera mínima será 0,1 UGM/ha.

Puede verificar la integridad de una copia de este documento mediante la lectura del código QR adjunto o mediante el acceso a la dirección <https://ws050.juntadeandalucia.es/verificarFirma> indicando el código de VERIFICACIÓN

FIRMADO POR	RAQUEL MARIA ESPIN CRESPO	17/10/2024
VERIFICACIÓN	Pk2jmJDVJQXVSF7B6ESWF6FEMYA9VL	PÁG. 865/3958





APELLIDOS Y NOMBRE / RAZÓN SOCIAL

MARTINEZ RUBIO MICAELA

NIF

****7587*

EXPEDIENTE

1138418

RESOLUCIÓN

DENEGACIÓN DE LA AYUDA

DATOS DE MANTENIMIENTO UNIDADES

GRUPO DE PAGO

ZONAS DE LIMITACIONES NATURALES

Sup. Dec. Admisible

0,00

Sup. Resuelta

0,00

Sobredecl.

0,00

% Sobredecl.

0,00

RESUMEN DE PAGOS

	IMPORTE (Euros)			
	RESUELTO	FEADER	MAPA	CAPADR
A pagar	0,00	0,00	0,00	0,00

APLICACIÓN DE REDUCCIONES Y PENALIZACIONES (%)

Crterios de subvencionabilidad (1)	Presentación tardía	Omisión declaración	Condicionalidad
100,00	0,00	0,00	0,00

IMPORTE (Euros)

Calculado(2)	Reducción	Penalización	Reducción Penalización (3)	Penalización adicional	Resuelto	FEADER	MAPA	CAPADR
0,00 €	0,00 €	0,00 €	0,00 €	0,00 €	0,00 €	0,00 €	0,00 €	0,00 €
Importe Unitario:	54,00 €	Nuevo Importe Unitario:	0,00 €					

INCIDENCIAS

INCIDENCIA DESCRIPCIÓN

74053	Importe inferior a 100 Euros
86119	Carga ganadera NO cumple con el valor mínimo de 0,2 UGM/ha. Recinto:14-016-014-00053-00001 Cultivo:62000 PASTOS PERMANENTES DE 5 O MAS AÑOS-SIN VARIEDAD Secano Carga Ganadera:0,19 Recinto:14-016-014-00059-00001 Cultivo:62000 PASTOS PERMANENTES DE 5 O MAS AÑOS-SIN VARIEDAD Secano Carga Ganadera:0,19 Recinto:14-016-014-00059-00002 Cultivo:62000 PASTOS PERMANENTES DE 5 O MAS AÑOS-SIN VARIEDAD Secano Carga Ganadera:0,19 Recinto:14-016-014-00060-00001 Cultivo:62000 PASTOS PERMANENTES DE 5 O MAS AÑOS-SIN VARIEDAD Secano Carga Ganadera:0,19 Recinto:14-016-014-00060-00002 Cultivo:62000 PASTOS PERMANENTES DE 5 O MAS AÑOS-SIN VARIEDAD Secano Carga Ganadera:0,19 Recinto:14-016-015-00003-00001 Cultivo:62000 PASTOS PERMANENTES DE 5 O MAS AÑOS-SIN VARIEDAD Secano Carga Ganadera:0,19 Recinto:14-016-015-00013-00001 Cultivo:62000 PASTOS PERMANENTES DE 5 O MAS AÑOS-SIN VARIEDAD Secano Carga Ganadera:0,19 Recinto:14-016-015-00013-00002 Cultivo:62000 PASTOS PERMANENTES DE 5 O MAS AÑOS-SIN VARIEDAD Secano Carga Ganadera:0,19 Recinto:14-016-015-00016-00002 Cultivo:62000 PASTOS PERMANENTES DE 5 O MAS AÑOS-SIN VARIEDAD Secano Carga Ganadera:0,19 Recinto:14-016-015-00016-00003 Cultivo:62000 PASTOS PERMANENTES DE 5 O MAS AÑOS-SIN VARIEDAD Secano Carga Ganadera:0,19 Recinto:14-016-015-00016-00007 Cultivo:62000 PASTOS PERMANENTES DE 5 O MAS AÑOS-SIN VARIEDAD Secano Carga Ganadera:0,19

(1) Con incidencias que retienen pago o deniegan el expediente.

(2) Se calcula sobre superficie declarada admisible.

(3) Aplicación del artículo 16 bis del RD 147/2023.

(4) Expediente con algunos recintos de pastos permanentes ubicados en espacios protegidos donde la carga ganadera mínima será 0,1 UGM/ha.

Puede verificar la integridad de una copia de este documento mediante la lectura del código QR adjunto o mediante el acceso a la dirección <https://ws050.juntadeandalucia.es/verificarFirma> indicando el código de VERIFICACIÓN

FIRMADO POR	RAQUEL MARIA ESPIN CRESPO	17/10/2024
VERIFICACIÓN	Pk2jmJDVJQXVSF7B6ESWF6FEMYA9VL	PÁG. 866/3958





Datos considerados para el Cálculo de la Carga Ganadera del expediente

Superficie determinada para Cálculo Carga Ganadera: 90,19 ha

Carga Ganadera del Expediente: 0,19 ugm/ha

Explotación	Especie	Ugm Calculada para CG
ES140160000121	OVINA	14,21
ES140160000121	PORCINO	3,02

Recintos Determinados para el Cálculo de Garga Ganadera

REF.	REFERENCIA SIGPAC	CULTIVO	DESCRIPCIÓN CULTIVO	S/R	SUP. RESUELTA (ha)
1700000006175779	14-016-014-00053-00001	62000	PASTOS PERMANENTES DE 5 O MAS AÑOS-SIN VARIEDAD	S	40,73
1700000006175780	14-016-014-00059-00002	62000	PASTOS PERMANENTES DE 5 O MAS AÑOS-SIN VARIEDAD	S	0,84
1700000006175781	14-016-014-00059-00001	62000	PASTOS PERMANENTES DE 5 O MAS AÑOS-SIN VARIEDAD	S	3,15
1700000006175782	14-016-015-00013-00001	62000	PASTOS PERMANENTES DE 5 O MAS AÑOS-SIN VARIEDAD	S	0,28
1700000006175783	14-016-015-00013-00002	62000	PASTOS PERMANENTES DE 5 O MAS AÑOS-SIN VARIEDAD	S	19,94
1700000006175784	14-016-015-00016-00003	62000	PASTOS PERMANENTES DE 5 O MAS AÑOS-SIN VARIEDAD	S	6,24
1700000006175785	14-016-015-00016-00007	62000	PASTOS PERMANENTES DE 5 O MAS AÑOS-SIN VARIEDAD	S	0,01
1700000006175786	14-016-015-00016-00002	62000	PASTOS PERMANENTES DE 5 O MAS AÑOS-SIN VARIEDAD	S	0,33
1700000006175787	14-016-015-00003-00001	62000	PASTOS PERMANENTES DE 5 O MAS AÑOS-SIN VARIEDAD	S	2,91
1700000006175788	14-016-014-00060-00002	62000	PASTOS PERMANENTES DE 5 O MAS AÑOS-SIN VARIEDAD	S	1,23
1700000006175789	14-016-014-00060-00001	62000	PASTOS PERMANENTES DE 5 O MAS AÑOS-SIN VARIEDAD	S	14,53

(1) Con incidencias que retienen pago o deniegan el expediente.

(2) Se calcula sobre superficie declarada admisible.

(3) Aplicación del artículo 16 bis del RD 147/2023.

(4) Expediente con algunos recintos de pastos permanentes ubicados en espacios protegidos donde la carga ganadera mínima será 0,1 UGM/ha.

Puede verificar la integridad de una copia de este documento mediante la lectura del código QR adjunto o mediante el acceso a la dirección <https://ws050.juntadeandalucia.es/verificarFirma> indicando el código de VERIFICACIÓN

FIRMADO POR	RAQUEL MARIA ESPIN CRESPO	17/10/2024	
VERIFICACIÓN	Pk2jmJDVJQXVSF7B6ESWF6FEMYA9VL	PÁG. 867/3958	



APELLIDOS Y NOMBRE / RAZÓN SOCIAL

MATA SANCHEZ ARACELI

NIF

****7298*

EXPEDIENTE

1090136

RESOLUCIÓN

DENEGACIÓN DE LA AYUDA

DATOS DE MANTENIMIENTO UNIDADES

GRUPO DE PAGO

ZONAS DE LIMITACIONES NATURALES

Sup. Dec. Admisible

0,00

Sup. Resuelta

0,00

Sobredecl.

0,00

% Sobredecl.

0,00

RESUMEN DE PAGOS

IMPORTE (Euros)

	RESUELTO	FEADER	MAPA	CAPADR
A pagar	0,00	0,00	0,00	0,00

APLICACIÓN DE REDUCCIONES Y PENALIZACIONES (%)

Crterios de subvencionabilidad (1)	Presentación tardía	Omisión declaración	Condicionalidad
100,00	0,00	0,00	0,00

IMPORTE (Euros)

Calculado(2)	Reducción	Penalización	Reducción Penalización (3)	Penalización adicional	Resuelto	FEADER	MAPA	CAPADR
0,00 €	0,00 €	0,00 €	0,00 €	0,00 €	0,00 €	0,00 €	0,00 €	0,00 €
Importe Unitario:	54,00 €	Nuevo Importe Unitario:	0,00 €					

RECINTOS PROPUESTOS

REF.	REFERENCIA SIGPAC	CULTIVO	S/R	USO SIGPAC	Sup. Dec. admisible	Sup. Campo	Sup. Determ.	Sup. Resuelta
-956590	14-038-022-00217-0003	OLIVAR	S		0,03		0,03	0,03
1700000005215076	14-010-003-00171-0001	OLIVAR	S		0,61		0,61	0,61
1700000005215077	14-038-022-00217-0002	OLIVAR	S		0,74		0,74	0,74
1700000005215078	14-038-021-00010-0003	OLIVAR	S		0,03		0,03	0,03
1700000005215079	14-038-021-00146-0002	OLIVAR	S		1,06		1,06	1,06
1700000005215080	14-038-021-00111-0002	OLIVAR	S		1,14		1,14	1,14
1700000005215081	14-038-021-00113-0001	OLIVAR	S		0,01		0,01	0,01
1700000005215082	14-038-022-00067-0004	OLIVAR	S		0,51		0,51	0,51
1700000005215083	14-038-022-00157-0002	OLIVAR	S		0,49		0,49	0,49
1700000005215084	14-038-022-00270-0003	OLIVAR	S		0,01		0,01	0,01
1700000005215085	14-010-004-00461-0001	OLIVAR	S		0,60		0,60	0,60
1700000005215086	14-038-022-00157-0001	OLIVAR	S		0,03		0,03	0,03
1700000005215087	14-038-022-00213-0003	OLIVAR	S		0,59		0,59	0,59
1700000005215088	14-038-022-00214-0001	OLIVAR	S		0,01		0,01	0,01
1700000005215089	14-038-022-00259-0001	OLIVAR	S		0,77		0,77	0,77
1700000005215090	14-038-022-00157-0002	OLIVAR	S		0,01		0,01	0,01

INCIDENCIAS

INCIDENCIA DESCRIPCIÓN

- 74018 Productor que no es agricultor a título principal, según los datos del ejercicio fiscal n-1 y seguridad socia.
- 74053 Importe inferior a 100 Euros

(1) Con incidencias que retienen pago o deniegan el expediente.

(2) Se calcula sobre superficie declarada admisible.

(3) Aplicación del artículo 16 bis del RD 147/2023.

(4) Expediente con algunos recintos de pastos permanentes ubicados en espacios protegidos donde la carga ganadera mínima será 0,1 UGM/ha.

Puede verificar la integridad de una copia de este documento mediante la lectura del código QR adjunto o mediante el acceso a la dirección <https://ws050.juntadeandalucia.es/verificarFirma> indicando el código de VERIFICACIÓN

FIRMADO POR

RAQUEL MARIA ESPIN CRESPO

17/10/2024

VERIFICACIÓN

Pk2jmJDVJQXVSF7B6ESWF6FEMYA9VL

PÁG. 868/3958





APELLIDOS Y NOMBRE / RAZÓN SOCIAL

MAXIMIANO RODRIGUEZ JUANA

NIF

****9350*

EXPEDIENTE

1173909

RESOLUCIÓN

DENEGACIÓN DE LA AYUDA

DATOS DE MANTENIMIENTO UNIDADES

GRUPO DE PAGO	Sup. Dec. Admisible	Sup. Resuelta	Sobredecl.	% Sobredecl.
ZONAS DE LIMITACIONES NATURALES	0,00	0,00	0,00	0,00

RESUMEN DE PAGOS

	IMPORTE (Euros)			
	RESUELTO	FEADER	MAPA	CAPADR
A pagar	0,00	0,00	0,00	0,00

APLICACIÓN DE REDUCCIONES Y PENALIZACIONES (%)

Criterios de subvencionabilidad (1)	Presentación tardía	Omisión declaración	Condicionalidad
100,00	0,00	0,00	0,00

IMPORTE (Euros)

Calculado(2)	Reducción	Penalización	Reducción Penalización (3)	Penalización adicional	Resuelto	FEADER	MAPA	CAPADR
0,00 €	0,00 €	0,00 €	0,00 €	0,00 €	0,00 €	0,00 €	0,00 €	0,00 €
Importe Unitario:	54,00 €	Nuevo Importe Unitario:	0,00 €					

RECINTOS PROPUESTOS

REF.	REFERENCIA SIGPAC	CULTIVO	S/R	USO SIGPAC	Sup. Dec. admisible	Sup. Campo	Sup. Determ.	Sup. Resuelta
-780783	14-029-024-00015-0017	BARBECHO TRADICIONAL	S		0,08		0,08	0,08
-780766	14-029-024-00015-0012	AVENA	S		2,57		2,57	2,57
5216221	14-029-024-00015-0012	BARBECHO TRADICIONAL	S		0,35		0,35	0,35
6866721	14-029-024-00015-0012	BARBECHO TRADICIONAL	S		1,09		1,09	1,09
6866730	14-029-024-00015-0012	AVENA	S		4,24		4,24	4,24
1700000005963623	14-029-024-00015-0003	OLIVAR	S		1,77		1,77	1,77
1700000005963624	14-029-024-00015-0013	OLIVAR	S		1,26		1,26	1,26
1700000005963625	14-029-024-00015-0015	BARBECHO TRADICIONAL	S		0,35		0,35	0,35
1700000005963626	14-029-024-00015-0007	BARBECHO TRADICIONAL	S		1,61		1,61	1,61
1700000005963628	14-029-024-00015-0016	BARBECHO TRADICIONAL	S		0,57		0,57	0,57
1700000005963631	14-029-024-00015-0012	AVENA	S		3,33		3,33	3,33

INCIDENCIAS

INCIDENCIA DESCRIPCIÓN

2454	Solicitante de intervención 6613 cuyo regimen de afiliación a la SS no es ni el sistema especial agrario(cuenta ajena) ni autonomo con actividad agraria.
74018	Productor que no es agricultor a título principal, según los datos del ejercicio fiscal n-1 y seguridad socia.
74053	Importe inferior a 100 Euros

Datos considerados para el Cálculo de la Carga Ganadera del expediente

Superficie determinada para Cálculo Carga Ganadera: 0,00 ha

Carga Ganadera del Expediente: 0,00 ugm/ha

(1) Con incidencias que retienen pago o deniegan el expediente.

(2) Se calcula sobre superficie declarada admisible.

(3) Aplicación del artículo 16 bis del RD 147/2023.

(4) Expediente con algunos recintos de pastos permanentes ubicados en espacios protegidos donde la carga ganadera mínima será 0,1 UGM/ha.

Puede verificar la integridad de una copia de este documento mediante la lectura del código QR adjunto o mediante el acceso a la dirección <https://ws050.juntadeandalucia.es/verificarFirma> indicando el código de VERIFICACIÓN

FIRMADO POR	RAQUEL MARIA ESPIN CRESPO	17/10/2024
VERIFICACIÓN	Pk2jmJDVJQXVSF7B6ESWF6FEMYA9VL	PÁG. 869/3958





Incidencias de carga ganadera

INCIDENCIA DESCRIPCIÓN

86132	Recinto superficie forrajera que no realiza la actividad de producción de pastoreo. Recinto:14-029-024-00015-00017 Cultivo:20000 BARBECHO TRADICIONAL-SIN VARIEDAD Secano Recinto:14-029-024-00015-00012 Cultivo:20000 BARBECHO TRADICIONAL-SIN VARIEDAD Secano Recinto:14-029-024-00015-00012 Cultivo:20000 BARBECHO TRADICIONAL-SIN VARIEDAD Secano Recinto:14-029-024-00015-00015 Cultivo:20000 BARBECHO TRADICIONAL-SIN VARIEDAD Secano Recinto:14-029-024-00015-00007 Cultivo:20000 BARBECHO TRADICIONAL-SIN VARIEDAD Secano Recinto:14-029-024-00015-00016 Cultivo:20000 BARBECHO TRADICIONAL-SIN VARIEDAD Secano
-------	---

(1) Con incidencias que retienen pago o deniegan el expediente.

(2) Se calcula sobre superficie declarada admisible.

(3) Aplicación del artículo 16 bis del RD 147/2023.

(4) Expediente con algunos recintos de pastos permanentes ubicados en espacios protegidos donde la carga ganadera mínima será 0,1 UGM/ha.

Puede verificar la integridad de una copia de este documento mediante la lectura del código QR adjunto o mediante el acceso a la dirección <https://ws050.juntadeandalucia.es/verificarFirma> indicando el código de VERIFICACIÓN

FIRMADO POR	RAQUEL MARIA ESPIN CRESPO	17/10/2024	
VERIFICACIÓN	Pk2jmJDVJQXVSF7B6ESWF6FEMYA9VL	PÁG. 870/3958	



APELLIDOS Y NOMBRE / RAZÓN SOCIAL

MAYORGA EGUZQUIZA JUAN

NIF

****2623*

EXPEDIENTE

1273390

RESOLUCIÓN

DENEGACIÓN DE LA AYUDA

DATOS DE MANTENIMIENTO UNIDADES

GRUPO DE PAGO

ZONAS DE LIMITACIONES NATURALES

Sup. Dec. Admisible

0,00

Sup. Resuelta

0,00

Sobredecl.

0,00

% Sobredecl.

0,00

RESUMEN DE PAGOS

IMPORTE (Euros)

	RESUELTO	FEADER	MAPA	CAPADR
A pagar	0,00	0,00	0,00	0,00

APLICACIÓN DE REDUCCIONES Y PENALIZACIONES (%)

Criterios de subvencionabilidad (1)	Presentación tardía	Omisión declaración	Condicionabilidad
100,00	0,00	0,00	0,00

IMPORTE (Euros)

Calculado(2)	Reducción	Penalización	Reducción Penalización (3)	Penalización adicional	Resuelto	FEADER	MAPA	CAPADR
0,00 €	0,00 €	0,00 €	0,00 €	0,00 €	0,00 €	0,00 €	0,00 €	0,00 €
Importe Unitario:	54,00 €	Nuevo Importe Unitario:	0,00 €					

INCIDENCIAS

INCIDENCIA DESCRIPCIÓN

- 2454 Solicitante de intervención 6613 cuyo regimen de afiliacion a la SS no es ni el sistema especial agrario(cuenta ajena) ni autonomo con actividad agraria.
- 74018 Productor que no es agricultor a título principal, según los datos del ejercicio fiscal n-1 y seguridad socia.
- 74051 Solicitante de intervención 6613, que no declara ningun recinto en zona desfavorecida.
- 74053 Importe inferior a 100 Euros

(1) Con incidencias que retienen pago o deniegan el expediente.

(2) Se calcula sobre superficie declarada admisible.

(3) Aplicación del artículo 16 bis del RD 147/2023.

(4) Expediente con algunos recintos de pastos permanentes ubicados en espacios protegidos donde la carga ganadera mínima será 0,1 UGM/ha.

Puede verificar la integridad de una copia de este documento mediante la lectura del código QR adjunto o mediante el acceso a la dirección <https://ws050.juntadeandalucia.es/verificarFirma> indicando el código de VERIFICACIÓN

FIRMADO POR	RAQUEL MARIA ESPIN CRESPO	17/10/2024	
VERIFICACIÓN	Pk2jmJDVJQXVSF7B6ESWF6FEMYA9VL	PÁG. 871/3958	



APELLIDOS Y NOMBRE / RAZÓN SOCIAL

MEDINA CABALLERO FRANCISCO

NIF

****5531*

EXPEDIENTE

1198118

RESOLUCIÓN

DENEGACIÓN DE LA AYUDA

DATOS DE MANTENIMIENTO UNIDADES

GRUPO DE PAGO	Sup. Dec. Admisible	Sup. Resuelta	Sobredecl.	% Sobredecl.
ZONAS DE LIMITACIONES NATURALES	0,00	0,00	0,00	0,00

RESUMEN DE PAGOS

	IMPORTE (Euros)			
	RESUELTO	FEADER	MAPA	CAPADR
A pagar	0,00	0,00	0,00	0,00

APLICACIÓN DE REDUCCIONES Y PENALIZACIONES (%)

Criterios de subvencionabilidad (1)	Presentación tardía	Omisión declaración	Condicionalidad
100,00	0,00	0,00	0,00

IMPORTE (Euros)

Calculado(2)	Reducción	Penalización	Reducción adicional (3)	Penalización adicional	Resuelto	FEADER	MAPA	CAPADR
0,00 €	0,00 €	0,00 €	0,00 €	0,00 €	0,00 €	0,00 €	0,00 €	0,00 €
Importe Unitario:	54,00 €	Nuevo Importe Unitario:	0,00 €					

RECINTOS PROPUESTOS

REF.	REFERENCIA SIGPAC	CULTIVO	S/R	USO SIGPAC	Sup. Dec. admisible	Sup. Campo	Sup. Determ.	Sup. Resuelta
-1522392	14-035-008-00011-0001	CEBADA	S		4,41		4,41	4,41
-788902	14-008-030-00041-0001	AVENA	S		0,13		0,13	0,13
170000005991634	14-008-030-00031-0003	GUISANTES	S		0,38		0,38	0,38
170000005991635	14-008-030-00038-0002	GUISANTES	S		0,83		0,83	0,83
170000005991636	14-008-030-00317-0002	GUISANTES	S		0,39		0,39	0,39
170000005991637	14-008-030-00318-0002	CEBADA	S		0,33		0,33	0,33
170000005991639	14-008-030-00042-0002	AVENA	S		0,14		0,14	0,14
170000005991640	14-008-030-00039-0002	AVENA	S		0,68		0,68	0,68
170000005991641	14-008-030-00040-0001	AVENA	S		0,94		0,94	0,94
170000005991642	14-008-030-00045-0001	AVENA	S		0,82		0,82	0,82
170000005991643	14-008-030-00046-0002	AVENA	S		0,55		0,55	0,55
170000005991644	14-008-030-00047-0001	AVENA	S		1,55		1,55	1,55
170000005991645	14-008-030-00049-0001	AVENA	S		1,99		1,99	1,99
170000005991646	14-008-030-00040-0003	CEBADA	S		0,04		0,04	0,04
170000005991648	14-008-030-00033-0001	CEBADA	S		0,45		0,45	0,45
170000005991649	14-008-030-00036-0001	CEBADA	S		0,92		0,92	0,92
170000005991650	14-008-030-00315-0001	CEBADA	S		0,42		0,42	0,42
170000005991651	14-008-030-00320-0001	CEBADA	S		0,26		0,26	0,26
170000005991652	14-008-030-00032-0001	CEBADA	S		0,43		0,43	0,43
170000005991653	14-008-030-00037-0001	CEBADA	S		0,67		0,67	0,67
170000005991654	14-008-030-00316-0001	CEBADA	S		0,38		0,38	0,38
170000005991655	14-008-030-00319-0001	CEBADA	S		0,26		0,26	0,26

(1) Con incidencias que retienen pago o deniegan el expediente.

(2) Se calcula sobre superficie declarada admisible.

(3) Aplicación del artículo 16 bis del RD 147/2023.

(4) Expediente con algunos recintos de pastos permanentes ubicados en espacios protegidos donde la carga ganadera mínima será 0,1 UGM/ha.

Puede verificar la integridad de una copia de este documento mediante la lectura del código QR adjunto o mediante el acceso a la dirección <https://ws050.juntadeandalucia.es/verificarFirma> indicando el código de VERIFICACIÓN

FIRMADO POR

RAQUEL MARIA ESPIN CRESPO

17/10/2024

VERIFICACIÓN

Pk2jmJDVJQXVSF7B6ESWF6FEMYA9VL

PÁG. 872/3958





INCIDENCIAS

INCIDENCIA DESCRIPCIÓN

2454	Solicitante de intervención 6613 cuyo regimen de afiliacion a la SS no es ni el sistema especial agrario(cuenta ajena) ni autonomo con actividad agraria.
74018	Productor que no es agricultor a título principal, según los datos del ejercicio fiscal n-1 y seguridad socia.
74053	Importe inferior a 100 Euros

(1) Con incidencias que retienen pago o deniegan el expediente.
(2) Se calcula sobre superficie declarada admisible.
(3) Aplicación del artículo 16 bis del RD 147/2023.
(4) Expediente con algunos recintos de pastos permanentes ubicados en espacios protegidos donde la carga ganadera mínima será 0,1 UGM/ha.

Puede verificar la integridad de una copia de este documento mediante la lectura del código QR adjunto o mediante el acceso a la dirección <https://ws050.juntadeandalucia.es/verificarFirma> indicando el código de VERIFICACIÓN

FIRMADO POR	RAQUEL MARIA ESPIN CRESPO	17/10/2024
VERIFICACIÓN	Pk2jmJDVJQXVSF7B6ESWF6FEMYA9VL	PÁG. 873/3958





APELLIDOS Y NOMBRE / RAZÓN SOCIAL

MEDINA MOYA ISIDORA

NIF
****5008*

EXPEDIENTE
1078291

RESOLUCIÓN
DENEGACIÓN DE LA AYUDA

DATOS DE MANTENIMIENTO UNIDADES

GRUPO DE PAGO

ZONAS DE LIMITACIONES NATURALES

Sup. Dec. Admisible	Sup. Resuelta	Sobredecl.	% Sobredecl.
0,00	0,00	0,00	0,00

RESUMEN DE PAGOS

	IMPORTE (Euros)			
	RESUELTO	FEADER	MAPA	CAPADR
A pagar	0,00	0,00	0,00	0,00

APLICACIÓN DE REDUCCIONES Y PENALIZACIONES (%)

Criterios de subvencionabilidad (1)	Presentación tardía	Omisión declaración	Condicionidad
100,00	0,00	0,00	0,00

IMPORTE (Euros)

Calculado(2)	Reducción	Penalización	Reducción Penalización (3)	Penalización adicional	Resuelto	FEADER	MAPA	CAPADR
0,00 €	0,00 €	0,00 €	0,00 €	0,00 €	0,00 €	0,00 €	0,00 €	0,00 €
Importe Unitario:	54,00 €	Nuevo Importe Unitario:	0,00 €					

(1) Con incidencias que retienen pago o deniegan el expediente.

(2) Se calcula sobre superficie declarada admisible.

(3) Aplicación del artículo 16 bis del RD 147/2023.

(4) Expediente con algunos recintos de pastos permanentes ubicados en espacios protegidos donde la carga ganadera mínima será 0,1 UGM/ha.

Puede verificar la integridad de una copia de este documento mediante la lectura del código QR adjunto o mediante el acceso a la dirección <https://ws050.juntadeandalucia.es/verificarFirma> indicando el código de VERIFICACIÓN

FIRMADO POR	RAQUEL MARIA ESPIN CRESPO	17/10/2024	
VERIFICACIÓN	Pk2jmJDVJQXVSF7B6ESWF6FEMYA9VL	PÁG. 874/3958	



RECINTOS PROPUESTOS

REF.	REFERENCIA SIGPAC	CULTIVO	S/R	USO SIGPAC	Sup. Dec. admisible	Sup. Campo	Sup. Determ.	Sup. Resuelta
-1611130	14-070-015-00054-0002	OLIVAR	S		0,53		0,53	0,00
-773965	14-070-015-00090-0004	OLIVAR	S		0,01		0,01	0,01
5290350	14-070-008-00021-0005	MEZCLA AVENA-CEBADA	S		0,26		0,26	0,26
5541219	14-070-002-00054-0001	TRANQUILLÓN	S		1,47		1,47	1,45
5541225	14-070-004-00536-0001	TRANQUILLÓN	S		0,04		0,04	0,04
5541230	14-070-006-00028-0001	TRANQUILLÓN	S		0,28		0,28	0,28
1700000005329023	14-070-001-00004-0001	TRANQUILLÓN	S		0,10		0,10	0,10
1700000005329024	14-070-009-00336-0001	MEZCLA AVENA-CEBADA	S		1,44		1,44	1,44
1700000005329026	14-070-008-00047-0001	MEZCLA AVENA-CEBADA	S		0,29		0,29	0,29
1700000005329027	14-070-008-00048-0001	MEZCLA AVENA-CEBADA	S		0,83		0,83	0,83
1700000005329028	14-070-008-00049-0001	MEZCLA AVENA-CEBADA	S		0,22		0,22	0,22
1700000005329029	14-070-003-00450-0001	TRANQUILLÓN	S		0,37		0,37	0,37
1700000005329030	14-070-003-00277-0001	TRANQUILLÓN	S		2,04		2,04	2,04
1700000005329031	14-070-030-00095-0001	TRANQUILLÓN	S		0,10		0,10	0,10
1700000005329032	14-070-009-00419-0001	MEZCLA AVENA-CEBADA	S		1,70		1,70	1,70
1700000005329033	14-070-034-00060-0004	CABECERA DE CULTIVO PERMANENTE	S		0,09		0,09	0,09
1700000005329034	14-070-034-00027-0001	CABECERA DE CULTIVO PERMANENTE	S		0,06		0,06	0,06
1700000005329035	14-070-009-00209-0001	TRANQUILLÓN	S		1,87		1,87	1,87
1700000005329036	14-070-006-00154-0001	TRANQUILLÓN	S		2,17		2,17	2,17
1700000005329037	14-070-005-00138-0001	TRANQUILLÓN	S		1,39		1,39	1,39
1700000005329038	14-070-029-00005-0001	TRANQUILLÓN	S		0,61		0,61	0,61
1700000005329039	14-070-009-00070-0001	MEZCLA AVENA-CEBADA	S		0,65		0,65	0,65
1700000005329040	14-070-006-00124-0001	TRANQUILLÓN	S		0,02		0,02	0,02
1700000005329041	14-070-015-00043-0002	OLIVAR	S		0,40		0,40	0,40
1700000005329042	14-070-015-00046-0002	OLIVAR	S		0,52		0,52	0,52
1700000005329043	14-070-015-00049-0001	OLIVAR	S		0,33		0,33	0,33
1700000005329044	14-070-015-00050-0001	OLIVAR	S		0,05		0,05	0,05
1700000005329045	14-070-015-00052-0001	OLIVAR	S		0,47		0,47	0,47
1700000005329046	14-070-015-00058-0001	OLIVAR	S		0,65		0,65	0,65
1700000005329047	14-070-015-00074-0001	OLIVAR	S		0,44		0,44	0,44
1700000005329048	14-070-015-00090-0002	OLIVAR	S		0,62		0,62	0,62
1700000005329049	14-070-021-00329-0001	OLIVAR	S		0,87		0,87	0,87
1700000005329050	14-070-021-00331-0003	OLIVAR	S		0,80		0,80	0,80
1700000005329051	14-070-021-00623-0001	OLIVAR	S		0,96		0,96	0,96
1700000005329052	14-070-009-00125-0001	MEZCLA AVENA-CEBADA	S		0,29		0,29	0,29
1700000005329053	14-070-033-00126-0001	OLIVAR	S		0,58		0,58	0,58
1700000005329054	14-070-034-00027-0002	OLIVAR	S		0,01		0,01	0,01
1700000005329055	14-070-034-00060-0001	OLIVAR	S		0,04		0,04	0,04

INCIDENCIAS

INCIDENCIA DESCRIPCIÓN

- 2454 Solicitante de intervención 6613 cuyo regimen de afiliacion a la SS no es ni el sistema especial agrario(cuenta ajena) ni autonomo con actividad agraria.
- 3790 Recinto declarado inactivo
Recinto:14-070-015-00054-00002 Cultivo: -
- 4272 Verifica que las líneas de declaración de las Solicitudes Únicas no tienen solapes con la capa de Retroactividad Gráfica (ambas de la misma campaña) a nivel de expediente/línea de declaración gráfica de la solicitud.
Recinto:14-070-002-00054-00001 Cultivo: - Agregado de la referencia del recinto.:0 Zona de la referencia del recinto.:0 Superficie solapada.:0,02 Id. Incid.:98193125
- 74018 Productor que no es agricultor a título principal, según los datos del ejercicio fiscal n-1 y seguridad socia.
- 74053 Importe inferior a 100 Euros
- 75022 No Autoriza a que, en caso de la devolución por la entidad financiera (retrocesión bancaria) del pago en la cuenta corriente consignada en la solicitud y que está debidamente registrada en el sistema contable GIRO de la Junta de Andalucía, se proceda al pago en cualquier otra

(1) Con incidencias que retienen pago o deniegan el expediente.
 (2) Se calcula sobre superficie declarada admisible.
 (3) Aplicación del artículo 16 bis del RD 147/2023.
 (4) Expediente con algunos recintos de pastos permanentes ubicados en espacios protegidos donde la carga ganadera mínima será 0,1 UGM/ha.

Puede verificar la integridad de una copia de este documento mediante la lectura del código QR adjunto o mediante el acceso a la dirección https://ws050.juntadeandalucia.es/verificarFirma indicando el código de VERIFICACIÓN			
FIRMADO POR	RAQUEL MARIA ESPIN CRESPO	17/10/2024	
VERIFICACIÓN	Pk2jmJDVJQXVSF7B6ESWF6FEMYA9VL	PÁG. 875/3958	



INCIDENCIAS

INCIDENCIA DESCRIPCIÓN

cuenta corriente de la titularidad del solicitante vigente en dicho sistema contable.

(1) Con incidencias que retienen pago o deniegan el expediente.
(2) Se calcula sobre superficie declarada admisible.
(3) Aplicación del artículo 16 bis del RD 147/2023.
(4) Expediente con algunos recintos de pastos permanentes ubicados en espacios protegidos donde la carga ganadera mínima será 0,1 UGM/ha.

Puede verificar la integridad de una copia de este documento mediante la lectura del código QR adjunto o mediante el acceso a la dirección <https://ws050.juntadeandalucia.es/verificarFirma> indicando el código de VERIFICACIÓN

FIRMADO POR	RAQUEL MARIA ESPIN CRESPO	17/10/2024
VERIFICACIÓN	Pk2jmJDVJQXVSF7B6ESWF6FEMYA9VL	PÁG. 876/3958





APELLIDOS Y NOMBRE / RAZÓN SOCIAL

MEDINA ROLDAN ENCARNACION

NIF

****3046*

EXPEDIENTE

1054970

RESOLUCIÓN

DENEGACIÓN DE LA AYUDA

DATOS DE MANTENIMIENTO UNIDADES

GRUPO DE PAGO

ZONAS DE LIMITACIONES NATURALES

**Sup. Dec.
Admisible**
0,00

**Sup.
Resuelta**
0,00

Sobredecl.
0,00

% Sobredecl.
0,00

RESUMEN DE PAGOS

	IMPORTE (Euros)			
	RESUELTO	FEADER	MAPA	CAPADR
A pagar	0,00	0,00	0,00	0,00

APLICACIÓN DE REDUCCIONES Y PENALIZACIONES (%)

Crterios de subvencionabilidad (1)	Presentación tardía	Omisión declaración	Condicionalidad
100,00	0,00	0,00	0,00

IMPORTE (Euros)

Calculado(2)	Reducción	Penalización	Reducción Penalización (3)	Penalización adicional	Resuelto	FEADER	MAPA	CAPADR
0,00 €	0,00 €	0,00 €	0,00 €	0,00 €	0,00 €	0,00 €	0,00 €	0,00 €
Importe Unitario:	54,00 €	Nuevo Importe Unitario:	0,00 €					

RECINTOS PROPUESTOS

REF.	REFERENCIA SIGPAC	CULTIVO	S/R	USO SIGPAC	Sup. Dec. admisible	Sup. Campo	Sup. Determ.	Sup. Resuelta
170000005365452	14-038-015-00115-0002	OLIVAR	S		0,02		0,02	0,02
170000005365453	14-038-015-00118-0001	OLIVAR	S		0,05		0,05	0,05
170000005365454	14-038-015-00120-0001	OLIVAR	S		0,01		0,01	0,01
170000005365455	14-038-015-00121-0001	OLIVAR	S		0,01		0,01	0,01
170000005365456	14-038-015-00122-0003	OLIVAR	S		0,01		0,01	0,01
170000005365457	14-038-015-00127-0001	OLIVAR	S		6,27		6,27	6,27
170000005365470	14-038-015-00128-0001	OLIVAR	S		2,60		2,60	2,60
170000005365475	14-038-015-00130-0001	OLIVAR	S		0,13		0,13	0,13

INCIDENCIAS

INCIDENCIA DESCRIPCIÓN

2454	Solicitante de intervención 6613 cuyo regimen de afiliacion a la SS no es ni el sistema especial agrario(cuenta ajena) ni autonomo con actividad agraria.
74018	Productor que no es agricultor a título principal, según los datos del ejercicio fiscal n-1 y seguridad socia.
74053	Importe inferior a 100 Euros

(1) Con incidencias que retienen pago o deniegan el expediente.

(2) Se calcula sobre superficie declarada admisible.

(3) Aplicación del artículo 16 bis del RD 147/2023.

(4) Expediente con algunos recintos de pastos permanentes ubicados en espacios protegidos donde la carga ganadera mínima será 0,1 UGM/ha.

Puede verificar la integridad de una copia de este documento mediante la lectura del código QR adjunto o mediante el acceso a la dirección <https://ws050.juntadeandalucia.es/verificarFirma> indicando el código de VERIFICACIÓN

FIRMADO POR

RAQUEL MARIA ESPIN CRESPO

17/10/2024

VERIFICACIÓN

Pk2jmJDVJQXVSF7B6ESWF6FEMYA9VL

PÁG. 877/3958





APELLIDOS Y NOMBRE / RAZÓN SOCIAL

MEDRAN ALAEZ LOPE

NIF

***6164*

EXPEDIENTE

1216475

RESOLUCIÓN

DENEGACIÓN DE LA AYUDA

DATOS DE MANTENIMIENTO UNIDADES

GRUPO DE PAGO

ZONAS DE LIMITACIONES NATURALES

Sup. Dec. Admisible

0,00

Sup. Resuelta

0,00

Sobredecl.

0,00

% Sobredecl.

0,00

RESUMEN DE PAGOS

IMPORTE (Euros)

	RESUELTO	FEADER	MAPA	CAPADR
A pagar	0,00	0,00	0,00	0,00

APLICACIÓN DE REDUCCIONES Y PENALIZACIONES (%)

Crterios de subvencionabilidad (1)	Presentación tardía	Omisión declaración	Condicionalidad
100,00	0,00	0,00	0,00

IMPORTE (Euros)

Calculado(2)	Reducción	Penalización	Reducción Penalización (3)	Penalización adicional	Resuelto	FEADER	MAPA	CAPADR
0,00 €	0,00 €	0,00 €	0,00 €	0,00 €	0,00 €	0,00 €	0,00 €	0,00 €
Importe Unitario:	54,00 €	Nuevo Importe Unitario:	0,00 €					

RECINTOS PROPUESTOS

REF.	REFERENCIA SIGPAC	CULTIVO	S/R	USO SIGPAC	Sup. Dec. admisible	Sup. Campo	Sup. Determ.	Sup. Resuelta
-1367667	14-023-017-00165-0006	OLIVAR	R		0,20		0,20	0,20
-780908	14-023-017-00165-0003	BARBECHO TRADICIONAL	S		0,49		0,49	0,49
5276274	14-023-017-00165-0006	OLIVAR	S		1,06		1,06	1,06
1700000007219623	14-023-018-00147-0001	BARBECHO TRADICIONAL	S		1,01		1,01	1,01
1700000007219624	14-023-018-00409-0001	BARBECHO TRADICIONAL	S		0,86		0,86	0,86

INCIDENCIAS

INCIDENCIA DESCRIPCIÓN

64	La cuenta bancaria del solicitante no está activada en GIRO.
74018	Productor que no es agricultor a título principal, según los datos del ejercicio fiscal n-1 y seguridad socia.
74053	Importe inferior a 100 Euros

Datos considerados para el Cálculo de la Carga Ganadera del expediente

Superficie determinada para Cálculo Carga Ganadera: 0,00 ha
Carga Ganadera del Expediente: 0,00 ugm/ha

Incidencias de carga ganadera

INCIDENCIA DESCRIPCIÓN

86132	Recinto superficie forrajera que no realiza la actividad de producción de pastoreo. Recinto:14-023-017-00165-00003 Cultivo:20000 BARBECHO TRADICIONAL-SIN VARIEDAD Secano Recinto:14-023-018-00147-00001 Cultivo:20000 BARBECHO TRADICIONAL-SIN VARIEDAD Secano Recinto:14-023-018-00409-00001 Cultivo:20000 BARBECHO TRADICIONAL-SIN VARIEDAD Secano
-------	--

(1) Con incidencias que retienen pago o deniegan el expediente.

(2) Se calcula sobre superficie declarada admisible.

(3) Aplicación del artículo 16 bis del RD 147/2023.

(4) Expediente con algunos recintos de pastos permanentes ubicados en espacios protegidos donde la carga ganadera mínima será 0,1 UGM/ha.

Puede verificar la integridad de una copia de este documento mediante la lectura del código QR adjunto o mediante el acceso a la dirección <https://ws050.juntadeandalucia.es/verificarFirma> indicando el código de VERIFICACIÓN

FIRMADO POR	RAQUEL MARIA ESPIN CRESPO	17/10/2024
VERIFICACIÓN	Pk2jmJDVJQXVSF7B6ESWF6FEMYA9VL	PÁG. 878/3958





APELLIDOS Y NOMBRE / RAZÓN SOCIAL

MELENDO CRUZ RAFAEL

NIF

****4794*

EXPEDIENTE

1195215

RESOLUCIÓN

DENEGACIÓN DE LA AYUDA

DATOS DE MANTENIMIENTO UNIDADES

GRUPO DE PAGO

ZONAS DE LIMITACIONES NATURALES

Sup. Dec. Admisible
0,00

Sup. Resuelta
0,00

Sobredecl.
0,00

% Sobredecl.
0,00

RESUMEN DE PAGOS

	IMPORTE (Euros)			
	RESUELTO	FEADER	MAPA	CAPADR
A pagar	0,00	0,00	0,00	0,00

APLICACIÓN DE REDUCCIONES Y PENALIZACIONES (%)

Crterios de subvencionabilidad (1)	Presentación tardía	Omisión declaración	Condicionalidad
100,00	0,00	0,00	0,00

IMPORTE (Euros)

Calculado(2)	Reducción	Penalización	Reducción Penalización (3)	Penalización adicional	Resuelto	FEADER	MAPA	CAPADR
0,00 €	0,00 €	0,00 €	0,00 €	0,00 €	0,00 €	0,00 €	0,00 €	0,00 €
Importe Unitario:	54,00 €	Nuevo Importe Unitario:	0,00 €					

RECINTOS PROPUESTOS

REF.	REFERENCIA SIGPAC	CULTIVO	S/R	USO SIGPAC	Sup. Dec. admisible	Sup. Campo	Sup. Determ.	Sup. Resuelta
-1619952	14-007-041-00066-0005	OLIVAR	S		0,76		0,76	0,76
-1619951	14-007-041-00066-0004	OLIVAR	S		2,52		2,52	2,52
-1545377	14-007-041-00011-0001	OLIVAR	S		7,22		7,22	7,22
-1545274	14-007-038-00632-0002	OLIVAR	S		0,81		0,81	0,81
-1377722	14-007-038-00842-0007	OLIVAR	S		0,04		0,04	0,04
-1377721	14-007-038-00842-0004	OLIVAR	S		0,43		0,43	0,43
-1377719	14-007-038-00842-0003	OLIVAR	S		0,40		0,40	0,40
-1377718	14-007-038-00842-0002	OLIVAR	S		0,40		0,40	0,40
-1377717	14-007-038-00838-0014	OLIVAR	S		0,72		0,72	0,72
-1377716	14-007-038-00838-0012	OLIVAR	S		0,40		0,40	0,40
-1377715	14-007-038-00838-0005	OLIVAR	S		2,35		2,35	2,35
-1377713	14-007-038-00837-0001	OLIVAR	S		1,10		1,10	1,10
-1377712	14-007-038-00390-0005	OLIVAR	S		0,01		0,01	0,01
-81108	14-007-038-00215-0002	OLIVAR	S		0,12		0,12	0,12
170000006409881	14-007-038-00174-0001	OLIVAR	S		0,95		0,95	0,95
170000006409882	14-007-038-00215-0001	OLIVAR	S		0,46		0,46	0,46
170000006409891	14-007-038-00205-0001	OLIVAR	S		0,66		0,66	0,66

INCIDENCIAS

INCIDENCIA DESCRIPCIÓN

463	Productor que en su Declaración responsable no marca SÍ o NO en la casilla de "Realiza alguna actividad de las incluidas en el R.D."
74018	Productor que no es agricultor a título principal, según los datos del ejercicio fiscal n-1 y seguridad socia.
74053	Importe inferior a 100 Euros

(1) Con incidencias que retienen pago o deniegan el expediente.

(2) Se calcula sobre superficie declarada admisible.

(3) Aplicación del artículo 16 bis del RD 147/2023.

(4) Expediente con algunos recintos de pastos permanentes ubicados en espacios protegidos donde la carga ganadera mínima será 0,1 UGM/ha.

Puede verificar la integridad de una copia de este documento mediante la lectura del código QR adjunto o mediante el acceso a la dirección <https://ws050.juntadeandalucia.es/verificarFirma> indicando el código de VERIFICACIÓN

FIRMADO POR

RAQUEL MARIA ESPIN CRESPO

17/10/2024

VERIFICACIÓN

Pk2jmJDVJQXVSF7B6ESWF6FEMYA9VL

PÁG. 879/3958





APELLIDOS Y NOMBRE / RAZÓN SOCIAL

MELLADO CABALLERO JOSE

NIF

****4287*

EXPEDIENTE

1057329

RESOLUCIÓN

DENEGACIÓN DE LA AYUDA

DATOS DE MANTENIMIENTO UNIDADES

GRUPO DE PAGO

ZONAS DE LIMITACIONES NATURALES

Sup. Dec. Admisible

0,00

Sup. Resuelta

0,00

Sobredecl.

0,00

% Sobredecl.

0,00

RESUMEN DE PAGOS

IMPORTE (Euros)

	RESUELTO	FEADER	MAPA	CAPADR
A pagar	0,00	0,00	0,00	0,00

APLICACIÓN DE REDUCCIONES Y PENALIZACIONES (%)

Crterios de subvencionabilidad (1)	Presentación tardía	Omisión declaración	Condicionalidad
100,00	0,00	0,00	0,00

IMPORTE (Euros)

Calculado(2)	Reducción	Penalización	Reducción Penalización (3)	Penalización adicional	Resuelto	FEADER	MAPA	CAPADR
0,00 €	0,00 €	0,00 €	0,00 €	0,00 €	0,00 €	0,00 €	0,00 €	0,00 €
Importe Unitario:	54,00 €	Nuevo Importe Unitario:	0,00 €					

RECINTOS PROPUESTOS

REF.	REFERENCIA SIGPAC	CULTIVO	S/R	USO SIGPAC	Sup. Dec. admisible	Sup. Campo	Sup. Determ.	Sup. Resuelta
-947259	14-029-008-00039-0001	BARBECHO TRADICIONAL	S		9,79		9,79	9,79
6812419	14-029-080-00031-0002	TRIGO BLANDO	S		1,31		1,31	1,31
1700000007209084	14-029-080-00032-0001	TRIGO BLANDO	S		7,84		7,84	7,84
1700000007209086	14-029-009-00005-0003	TRIGO BLANDO	S		3,08		3,08	3,08
1700000007209091	14-029-072-00080-0001	TRITICALE	S		14,40		14,40	14,40
1700000007209092	14-029-072-00080-0002	TRITICALE	S		1,57		1,57	1,57
1700000007209097	14-029-072-00055-0001	OLIVAR	S		1,19		1,19	1,19
1700000007209100	14-029-008-00038-0004	BARBECHO TRADICIONAL	S		7,23		7,23	7,23

INCIDENCIAS

INCIDENCIA DESCRIPCIÓN

- 2454 Solicitante de intervención 6613 cuyo regimen de afiliacion a la SS no es ni el sistema especial agrario(cuenta ajena) ni autonomo con actividad agraria.
- 74018 Productor que no es agricultor a título principal, según los datos del ejercicio fiscal n-1 y seguridad socia.
- 74053 Importe inferior a 100 Euros

Datos considerados para el Cálculo de la Carga Ganadera del expediente

Superficie determinada para Cálculo Carga Ganadera: 0,00 ha
Carga Ganadera del Expediente: 0,00 ugm/ha

Incidenias de carga ganadera

INCIDENCIA DESCRIPCIÓN

- 86132 Recinto superficie forrajera que no realiza la actividad de producción de pastoreo.
Recinto:14-029-008-00039-00001 Cultivo:20000 BARBECHO TRADICIONAL-SIN VARIEDAD Secano
Recinto:14-029-008-00038-00004 Cultivo:20000 BARBECHO TRADICIONAL-SIN VARIEDAD Secano

(1) Con incidencias que retienen pago o deniegan el expediente.

(2) Se calcula sobre superficie declarada admisible.

(3) Aplicación del artículo 16 bis del RD 147/2023.

(4) Expediente con algunos recintos de pastos permanentes ubicados en espacios protegidos donde la carga ganadera mínima será 0,1 UGM/ha.

Puede verificar la integridad de una copia de este documento mediante la lectura del código QR adjunto o mediante el acceso a la dirección <https://ws050.juntadeandalucia.es/verificarFirma> indicando el código de VERIFICACIÓN

FIRMADO POR

RAQUEL MARIA ESPIN CRESPO

17/10/2024

VERIFICACIÓN

Pk2jmJDVJQXVSF7B6ESWF6FEMYA9VL

PÁG. 880/3958





APELLIDOS Y NOMBRE / RAZÓN SOCIAL

MÉNDEZ HIDALGO FRANCISCO JOSÉ

NIF

***8220*

EXPEDIENTE

1274183

RESOLUCIÓN

DENEGACIÓN DE LA AYUDA

DATOS DE MANTENIMIENTO UNIDADES

GRUPO DE PAGO

ZONAS DE LIMITACIONES NATURALES

**Sup. Dec.
Admisible**

0,00

**Sup.
Resuelta**

0,00

Sobredecl.

0,00

% Sobredecl.

0,00

RESUMEN DE PAGOS

	IMPORTE (Euros)			
	RESUELTO	FEADER	MAPA	CAPADR
A pagar	0,00	0,00	0,00	0,00

APLICACIÓN DE REDUCCIONES Y PENALIZACIONES (%)

Crterios de subvencionabilidad (1)	Presentación tardía	Omisión declaración	Condicionalidad
100,00	0,00	3,00	0,00

IMPORTE (Euros)

Calculado(2)	Reducción	Penalización	Reducción Penalización (3)	Penalización adicional	Resuelto	FEADER	MAPA	CAPADR
0,00 €	0,00 €	0,00 €	0,00 €	0,00 €	0,00 €	0,00 €	0,00 €	0,00 €
Importe Unitario:	54,00 €	Nuevo Importe Unitario:	0,00 €					

RECINTOS PROPUESTOS

REF.	REFERENCIA SIGPAC	CULTIVO	S/R	USO SIGPAC	Sup. Dec. admisible	Sup. Campo	Sup. Determ.	Sup. Resuelta
-1388706	14-042-017-00160-0001	OLIVAR	S		0,08		0,08	0,08
-1388705	14-042-017-00159-0002	OLIVAR	S		0,06		0,06	0,06
-1388704	14-042-017-00154-0003	OLIVAR	S		0,13		0,13	0,13
-1388703	14-042-017-00154-0002	OLIVAR	S		0,04		0,04	0,04
-1388702	14-042-017-00155-0001	VIÑEDO VINIFICACIÓN	S		0,05		0,05	0,05
-1388701	14-042-017-00154-0006	VIÑEDO VINIFICACIÓN	S		0,44		0,44	0,44
-40074	14-042-008-00082-0003	OLIVAR	S		0,29		0,29	0,29
1700000004829004	14-042-008-00068-0002	OLIVAR	S		0,47		0,47	0,47
1700000004829005	14-042-008-00081-0001	OLIVAR	R		1,40		1,40	1,40

INCIDENCIAS

INCIDENCIA DESCRIPCIÓN

256	Solicitud con recintos no declarados en campaña actual con una reducción por omisión de superficie superior al 3% CÓDIGO PARA EL PORCENTAJE DE REDUCCIÓN POR OMISIÓN QUE CORRESPONDE A LA SOLICITUD:3
2454	Solicitante de intervención 6613 cuyo regimen de afiliación a la SS no es ni el sistema especial agrario(cuenta ajena) ni autonomo con actividad agraria.
74018	Productor que no es agricultor a título principal, según los datos del ejercicio fiscal n-1 y seguridad socia.
74053	Importe inferior a 100 Euros

(1) Con incidencias que retienen pago o deniegan el expediente.

(2) Se calcula sobre superficie declarada admisible.

(3) Aplicación del artículo 16 bis del RD 147/2023.

(4) Expediente con algunos recintos de pastos permanentes ubicados en espacios protegidos donde la carga ganadera mínima será 0,1 UGM/ha.

Puede verificar la integridad de una copia de este documento mediante la lectura del código QR adjunto o mediante el acceso a la dirección <https://ws050.juntadeandalucia.es/verificarFirma> indicando el código de VERIFICACIÓN

FIRMADO POR

RAQUEL MARIA ESPIN CRESPO

17/10/2024

VERIFICACIÓN

Pk2jmJDVJQXVSF7B6ESWF6FEMYA9VL

PÁG. 881/3958





APELLIDOS Y NOMBRE / RAZÓN SOCIAL

MERCADO RUS INES

NIF
****4925*

EXPEDIENTE
1079549

RESOLUCIÓN
DENEGACIÓN DE LA AYUDA

DATOS DE MANTENIMIENTO UNIDADES

GRUPO DE PAGO

ZONAS DE LIMITACIONES NATURALES

Sup. Dec. Admisible	Sup. Resuelta	Sobredecl.	% Sobredecl.
0,00	0,00	0,00	0,00

RESUMEN DE PAGOS

	IMPORTE (Euros)			
	RESUELTO	FEADER	MAPA	CAPADR
A pagar	0,00	0,00	0,00	0,00

APLICACIÓN DE REDUCCIONES Y PENALIZACIONES (%)

Criterios de subvencionabilidad (1)	Presentación tardía	Omisión declaración	Condicionidad
100,00	0,00	0,00	0,00

IMPORTE (Euros)

Calculado(2)	Reducción	Penalización	Reducción Penalización (3)	Penalización adicional	Resuelto	FEADER	MAPA	CAPADR
0,00 €	0,00 €	0,00 €	0,00 €	0,00 €	0,00 €	0,00 €	0,00 €	0,00 €
Importe Unitario:	54,00 €	Nuevo Importe Unitario:	0,00 €					

RECINTOS PROPUESTOS

REF.	REFERENCIA SIGPAC	CULTIVO	S/R	USO SIGPAC	Sup. Dec. admisible	Sup. Campo	Sup. Determ.	Sup. Resuelta
170000007105545	14-007-037-00013-0001	OLIVAR	S		9,82		9,82	9,82
170000007105546	14-007-038-00002-0001	OLIVAR	S		3,10		3,10	3,10
170000007105547	14-007-038-00003-0002	OLIVAR	S		5,75		5,75	5,75

INCIDENCIAS

INCIDENCIA DESCRIPCIÓN

2454	Solicitante de intervención 6613 cuyo regimen de afiliacion a la SS no es ni el sistema especial agrario(cuenta ajena) ni autonomo con actividad agraria.
74018	Productor que no es agricultor a título principal, según los datos del ejercicio fiscal n-1 y seguridad socia.
74053	Importe inferior a 100 Euros

(1) Con incidencias que retienen pago o deniegan el expediente.

(2) Se calcula sobre superficie declarada admisible.

(3) Aplicación del artículo 16 bis del RD 147/2023.

(4) Expediente con algunos recintos de pastos permanentes ubicados en espacios protegidos donde la carga ganadera mínima será 0,1 UGM/ha.

Puede verificar la integridad de una copia de este documento mediante la lectura del código QR adjunto o mediante el acceso a la dirección <https://ws050.juntadeandalucia.es/verificarFirma> indicando el código de VERIFICACIÓN

FIRMADO POR	RAQUEL MARIA ESPIN CRESPO	17/10/2024
VERIFICACIÓN	Pk2jmJDVJQXVSF7B6ESWF6FEMYA9VL	PÁG. 882/3958





APELLIDOS Y NOMBRE / RAZÓN SOCIAL

MERIDA PADILLA MIRIAM

NIF

****8758*

EXPEDIENTE

1230202

RESOLUCIÓN

DENEGACIÓN DE LA AYUDA

DATOS DE MANTENIMIENTO UNIDADES

GRUPO DE PAGO

ZONAS DE LIMITACIONES NATURALES

Sup. Dec. Admisible

0,00

Sup. Resuelta

0,00

Sobredecl.

0,00

% Sobredecl.

0,00

RESUMEN DE PAGOS

IMPORTE (Euros)

	RESUELTO	FEADER	MAPA	CAPADR
A pagar	0,00	0,00	0,00	0,00

APLICACIÓN DE REDUCCIONES Y PENALIZACIONES (%)

Crterios de subvencionabilidad (1)	Presentación tardía	Omisión declaración	Condicionalidad
100,00	0,00	0,00	0,00

IMPORTE (Euros)

Calculado(2)	Reducción	Penalización	Reducción adicional	Penalización adicional	Resuelto	FEADER	MAPA	CAPADR
0,00 €	0,00 €	0,00 €	0,00 €	0,00 €	0,00 €	0,00 €	0,00 €	0,00 €
Importe Unitario:	54,00 €	Nuevo Importe Unitario:	0,00 €					

RECINTOS PROPUESTOS

REF.	REFERENCIA SIGPAC	CULTIVO	S/R	USO SIGPAC	Sup. Dec. admisible	Sup. Campo	Sup. Determ.	Sup. Resuelta
-1063851	23-003-032-00042-0001	OLIVAR	S		0,32		0,32	0,32
-1063790	23-003-032-00042-0002	OLIVAR	S		0,03		0,03	0,03
1700000004760943	23-003-014-00111-0001	OLIVAR	R		0,31		0,31	0,31
1700000004760944	23-003-014-00112-0002	OLIVAR	R		0,06		0,06	0,06
1700000004760945	23-003-019-00075-0001	OLIVAR	S		0,01		0,01	0,01
1700000004760946	23-003-019-00076-0002	OLIVAR	S		0,98		0,98	0,98
1700000004760947	23-003-019-00078-0001	OLIVAR	S		0,02		0,02	0,02
1700000004760948	23-003-027-00105-0001	OLIVAR	S		0,91		0,91	0,91
1700000004760949	23-003-027-00107-0001	OLIVAR	S		0,03		0,03	0,03
1700000004760950	23-003-027-00122-0002	OLIVAR	S		0,03		0,03	0,03
1700000004760951	23-003-015-00144-0001	OLIVAR	R		0,38		0,38	0,38
1700000004760952	23-003-014-00114-0008	OLIVAR	R		0,02		0,02	0,02
1700000004760953	23-003-027-00104-0003	OLIVAR	S		0,11		0,11	0,11

INCIDENCIAS

INCIDENCIA DESCRIPCIÓN

2454	Solicitante de intervención 6613 cuyo regimen de afiliacion a la SS no es ni el sistema especial agrario(cuenta ajena) ni autonomo con actividad agraria.
74018	Productor que no es agricultor a título principal, según los datos del ejercicio fiscal n-1 y seguridad socia.
74053	Importe inferior a 100 Euros

(1) Con incidencias que retienen pago o deniegan el expediente.

(2) Se calcula sobre superficie declarada admisible.

(3) Aplicación del artículo 16 bis del RD 147/2023.

(4) Expediente con algunos recintos de pastos permanentes ubicados en espacios protegidos donde la carga ganadera mínima será 0,1 UGM/ha.

Puede verificar la integridad de una copia de este documento mediante la lectura del código QR adjunto o mediante el acceso a la dirección <https://ws050.juntadeandalucia.es/verificarFirma> indicando el código de VERIFICACIÓN

FIRMADO POR	RAQUEL MARIA ESPIN CRESPO	17/10/2024
VERIFICACIÓN	Pk2jmJDVJQXVSF7B6ESWF6FEMYA9VL	PÁG. 883/3958





APELLIDOS Y NOMBRE / RAZÓN SOCIAL

MERIDA TARRIAS ANTONIO

NIF

****2841*

EXPEDIENTE

1144785

RESOLUCIÓN

DENEGACIÓN DE LA AYUDA

DATOS DE MANTENIMIENTO UNIDADES

GRUPO DE PAGO

ZONAS DE LIMITACIONES NATURALES

Sup. Dec. Admisible
0,00

Sup. Resuelta
0,00

Sobredecl.
0,00

% Sobredecl.
0,00

RESUMEN DE PAGOS

	IMPORTE (Euros)			
	RESUELTO	FEADER	MAPA	CAPADR
A pagar	0,00	0,00	0,00	0,00

APLICACIÓN DE REDUCCIONES Y PENALIZACIONES (%)

Crterios de subvencionabilidad (1)	Presentación tardía	Omisión declaración	Condicionalidad
100,00	0,00	0,00	0,00

IMPORTE (Euros)

Calculado(2)	Reducción	Penalización	Reducción Penalización (3)	Penalización adicional	Resuelto	FEADER	MAPA	CAPADR
0,00 €	0,00 €	0,00 €	0,00 €	0,00 €	0,00 €	0,00 €	0,00 €	0,00 €
Importe Unitario:	54,00 €	Nuevo Importe Unitario:	0,00 €					

RECINTOS PROPUESTOS

REF.	REFERENCIA SIGPAC	CULTIVO	S/R	USO SIGPAC	Sup. Dec. admisible	Sup. Campo	Sup. Determ.	Sup. Resuelta
-1259154	14-039-023-00441-0001	OLIVAR	S		0,06		0,06	0,06
1700000002213182	14-039-020-00128-0002	OLIVAR	S		0,61		0,61	0,61
1700000002213185	14-039-023-00137-0011	OLIVAR	S		3,39		3,39	3,39
1700000002213186	14-039-023-00139-0002	OLIVAR	S		0,06		0,06	0,06
1700000002213187	14-039-020-00135-0001	OLIVAR	S		2,06		2,06	2,06
1700000002213188	14-039-023-00137-0001	OLIVAR	S		5,41		5,41	5,41
1700000002213189	14-039-023-00441-0001	OLIVAR	S		1,41		1,41	1,41
1700000002213190	14-039-023-00441-0002	OLIVAR	S		0,26		0,26	0,26

INCIDENCIAS

INCIDENCIA DESCRIPCIÓN

- 2454 Solicitante de intervención 6613 cuyo regimen de afiliacion a la SS no es ni el sistema especial agrario(cuenta ajena) ni autonomo con actividad agraria.
- 74018 Productor que no es agricultor a título principal, según los datos del ejercicio fiscal n-1 y seguridad socia.
- 74053 Importe inferior a 100 Euros
- 75022 No Autoriza a que, en caso de la devolución por la entidad financiera (retrocesión bancaria) del pago en la cuenta corriente consignada en la solicitud y que está debidamente registrada en el sistema contable GIRO de la Junta de Andalucía, se proceda al pago en cualquier otra cuenta corriente de la titularidad del solicitante vigente en dicho sistema contable.

(1) Con incidencias que retienen pago o deniegan el expediente.

(2) Se calcula sobre superficie declarada admisible.

(3) Aplicación del artículo 16 bis del RD 147/2023.

(4) Expediente con algunos recintos de pastos permanentes ubicados en espacios protegidos donde la carga ganadera mínima será 0,1 UGM/ha.

Puede verificar la integridad de una copia de este documento mediante la lectura del código QR adjunto o mediante el acceso a la dirección <https://ws050.juntadeandalucia.es/verificarFirma> indicando el código de VERIFICACIÓN

FIRMADO POR

RAQUEL MARIA ESPIN CRESPO

17/10/2024

VERIFICACIÓN

Pk2jmJDVJQXVSF7B6ESWF6FEMYA9VL

PÁG. 884/3958





APELLIDOS Y NOMBRE / RAZÓN SOCIAL

MERINO MERINO MARIA LUISA

NIF

****3854*

EXPEDIENTE

1223245

RESOLUCIÓN

DENEGACIÓN DE LA AYUDA

DATOS DE MANTENIMIENTO UNIDADES

GRUPO DE PAGO

ZONAS DE LIMITACIONES NATURALES

**Sup. Dec.
Admisible**

0,00

**Sup.
Resuelta**

0,00

Sobredecl.

0,00

% Sobredecl.

0,00

RESUMEN DE PAGOS

	IMPORTE (Euros)			
	RESUELTO	FEADER	MAPA	CAPADR
A pagar	0,00	0,00	0,00	0,00

APLICACIÓN DE REDUCCIONES Y PENALIZACIONES (%)

Crterios de subvencionabilidad (1)	Presentación tardía	Omisión declaración	Condicionalidad
100,00	0,00	0,00	0,00

IMPORTE (Euros)

Calculado(2)	Reducción	Penalización	Reducción Penalización (3)	Penalización adicional	Resuelto	FEADER	MAPA	CAPADR
0,00 €	0,00 €	0,00 €	0,00 €	0,00 €	0,00 €	0,00 €	0,00 €	0,00 €
Importe Unitario:	54,00 €	Nuevo Importe Unitario:	0,00 €					

(1) Con incidencias que retienen pago o deniegan el expediente.

(2) Se calcula sobre superficie declarada admisible.

(3) Aplicación del artículo 16 bis del RD 147/2023.

(4) Expediente con algunos recintos de pastos permanentes ubicados en espacios protegidos donde la carga ganadera mínima será 0,1 UGM/ha.

Puede verificar la integridad de una copia de este documento mediante la lectura del código QR adjunto o mediante el acceso a la dirección <https://ws050.juntadeandalucia.es/verificarFirma> indicando el código de VERIFICACIÓN

FIRMADO POR	RAQUEL MARIA ESPIN CRESPO	17/10/2024	
VERIFICACIÓN	Pk2jmJDVJQXVSF7B6ESWF6FEMYA9VL	PÁG. 885/3958	



RECINTOS PROPUESTOS

REF.	REFERENCIA SIGPAC	CULTIVO	S/R	USO SIGPAC	Sup. Dec. admisible	Sup. Campo	Sup. Determ.	Sup. Resulta
-1456288	14-056-003-00056-0005	OLIVAR	S		2,90		2,90	2,90
-1456287	14-056-003-00031-0001	OLIVAR	S		0,42		0,42	0,42
-1456286	14-056-003-00030-0001	OLIVAR	S		1,03		1,03	1,03
-1456285	14-056-003-00030-0001	OLIVAR	S		3,03		3,03	3,03
-1456284	14-056-003-00030-0001	OLIVAR	S		4,37		4,37	4,37
-1456283	14-056-003-00030-0001	OLIVAR	S		3,49		3,49	3,49
-1022590	14-056-003-09009-0004	OLIVAR	S		0,06		0,06	0,06
-1022589	14-056-003-09009-0004	OLIVAR	S		0,02		0,02	0,02
-1022588	14-056-003-00056-0005	OLIVAR	S		0,53		0,53	0,53
-779343	14-056-003-09009-0004	OLIVAR	S		0,30		0,30	0,30
-779339	14-056-001-00097-0009	OLIVAR	S		0,04		0,04	0,04
-779338	14-056-001-00097-0009	OLIVAR	S		0,01		0,01	0,01
-521728	14-056-003-00056-0005	OLIVAR	S		5,28		5,28	5,28
1700000006336087	14-056-001-00086-0002	OLIVAR	S		0,04		0,04	0,00
1700000006336088	14-056-001-00099-0001	OLIVAR	S		9,34		9,34	9,34
1700000006336089	14-056-001-00100-0002	OLIVAR	S		1,31		1,31	1,31
1700000006336090	14-056-001-00128-0001	OLIVAR	S		0,30		0,30	0,30
1700000006336091	14-056-003-00070-0001	OLIVAR	S		1,78		1,78	1,78
1700000006336092	14-056-003-00084-0004	OLIVAR	S		0,02		0,02	0,02
1700000006336095	14-056-001-00101-0002	OLIVAR	S		11,76		11,76	11,76
1700000006336096	14-056-001-00102-0003	OLIVAR	S		8,73		8,73	8,73
1700000006336097	14-056-001-00106-0003	OLIVAR	S		0,05		0,05	0,05
1700000006336098	14-056-001-00107-0002	OLIVAR	S		0,27		0,27	0,27
1700000006336099	14-056-001-00108-0001	OLIVAR	S		1,29		1,29	1,29
1700000006336100	14-056-001-00109-0003	OLIVAR	S		10,82		10,82	10,82
1700000006336101	14-056-001-00113-0006	OLIVAR	S		1,76		1,76	1,76
1700000006336102	14-056-030-00008-0001	OLIVAR	S		3,49		3,49	3,49
1700000006336103	14-056-030-00140-0001	OLIVAR	S		1,76		1,76	1,76
1700000006336104	14-056-001-00092-0001	OLIVAR	S		1,38		1,38	1,38
1700000006336105	14-056-001-00093-0001	OLIVAR	S		0,01		0,01	0,01
1700000006336111	14-056-003-00059-0001	OLIVAR	S		2,26		2,26	2,26
1700000006336119	14-056-003-00030-0001	OLIVAR	S		14,24		14,24	14,24
1700000006336120	14-056-003-00031-0001	OLIVAR	S		0,06		0,06	0,06
1700000006336121	14-056-003-00024-0002	OLIVAR	S		0,01		0,01	0,01
1700000006336122	14-056-003-00024-0002	OLIVAR	S		0,03		0,03	0,03
1700000006336123	14-056-003-00026-0001	OLIVAR	S		0,78		0,78	0,78
1700000006336124	14-056-003-00027-0002	OLIVAR	S		6,39		6,39	6,39
1700000006336125	14-056-003-00028-0001	OLIVAR	S		0,02		0,02	0,02
1700000006336128	14-056-001-00086-0002	OLIVAR	S		0,37		0,37	0,37
1700000006336129	14-056-001-00087-0001	OLIVAR	S		0,01		0,01	0,01
1700000006336130	14-056-001-00094-0001	OLIVAR	S		0,01		0,01	0,01
1700000006336131	14-056-001-00094-0001	OLIVAR	S		0,01		0,01	0,01
1700000006336132	14-056-001-00095-0001	OLIVAR	S		4,01		4,01	4,01
1700000006336133	14-056-002-00087-0001	OLIVAR	S		10,82		10,82	10,82

INCIDENCIAS

INCIDENCIA DESCRIPCIÓN

- 2454 Solicitante de intervención 6613 cuyo regimen de afiliacion a la SS no es ni el sistema especial agrario(cuenta ajena) ni autonomo con actividad agraria.
- 4272 Verifica que las líneas de declaración de las Solicitudes Únicas no tienen solapes con la capa de Retroactividad Gráfica (ambas de la misma campaña) a nivel de expediente/línea de declaración gráfica de la solicitud.
Recinto:14-056-001-00086-0002 Cultivo: - Agregado de la referencia del recinto.:0 Zona de la referencia del recinto.:0 Superficie solapada.:0,04 Id. Incid.:98193532

(1) Con incidencias que retienen pago o deniegan el expediente.
 (2) Se calcula sobre superficie declarada admisible.
 (3) Aplicación del artículo 16 bis del RD 147/2023.
 (4) Expediente con algunos recintos de pastos permanentes ubicados en espacios protegidos donde la carga ganadera mínima será 0,1 UGM/ha.

Puede verificar la integridad de una copia de este documento mediante la lectura del código QR adjunto o mediante el acceso a la dirección https://ws050.juntadeandalucia.es/verificarFirma indicando el código de VERIFICACIÓN			
FIRMADO POR	RAQUEL MARIA ESPIN CRESPO	17/10/2024	
VERIFICACIÓN	Pk2jmJDVJQXVSF7B6ESWF6FEMYA9VL	PÁG. 886/3958	



INCIDENCIAS

INCIDENCIA DESCRIPCIÓN

74018	Productor que no es agricultor a título principal, según los datos del ejercicio fiscal n-1 y seguridad socia.
74053	Importe inferior a 100 Euros

(1) Con incidencias que retienen pago o deniegan el expediente.
(2) Se calcula sobre superficie declarada admisible.
(3) Aplicación del artículo 16 bis del RD 147/2023.
(4) Expediente con algunos recintos de pastos permanentes ubicados en espacios protegidos donde la carga ganadera mínima será 0,1 UGM/ha.

Puede verificar la integridad de una copia de este documento mediante la lectura del código QR adjunto o mediante el acceso a la dirección <https://ws050.juntadeandalucia.es/verificarFirma> indicando el código de VERIFICACIÓN

FIRMADO POR	RAQUEL MARIA ESPIN CRESPO	17/10/2024
VERIFICACIÓN	Pk2jmJDVJQXVSF7B6ESWF6FEMYA9VL	PÁG. 887/3958



**APELLIDOS Y NOMBRE / RAZÓN SOCIAL**

MINGORANCE AGUILERA ANTONIO

NIF

****4805*

EXPEDIENTE

1021328

RESOLUCIÓN

DENEGACIÓN DE LA AYUDA

DATOS DE MANTENIMIENTO UNIDADES**GRUPO DE PAGO**

ZONAS DE LIMITACIONES NATURALES

**Sup. Dec.
Admisible**

0,00

**Sup.
Resuelta**

0,00

Sobredecl.

0,00

% Sobredecl.

0,00

RESUMEN DE PAGOS**IMPORTE (Euros)**

	RESUELTO	FEADER	MAPA	CAPADR
A pagar	0,00	0,00	0,00	0,00

APLICACIÓN DE REDUCCIONES Y PENALIZACIONES (%)

Crterios de subvencionabilidad (1)	Presentación tardía	Omisión declaración	Condicionalidad
100,00	0,00	0,00	0,00

IMPORTE (Euros)

Calculado(2)	Reducción	Penalización	Reducción Penalización (3)	Penalización adicional	Resuelto	FEADER	MAPA	CAPADR
0,00 €	0,00 €	0,00 €	0,00 €	0,00 €	0,00 €	0,00 €	0,00 €	0,00 €
Importe Unitario:	54,00 €	Nuevo Importe Unitario:	0,00 €					

RECINTOS PROPUESTOS

REF.	REFERENCIA SIGPAC	CULTIVO	S/R	USO SIGPAC	Sup. Dec. admisible	Sup. Campo	Sup. Determ.	Sup. Resuelta
170000005409812	14-038-011-00003-0002	OLIVAR	S		0,12		0,12	0,12
1700000005409813	14-038-011-00004-0004	OLIVAR	S		6,66		6,66	6,66
1700000005409814	14-038-011-00005-0002	OLIVAR	S		0,01		0,01	0,01
1700000005409815	14-038-011-00061-0001	OLIVAR	S		0,01		0,01	0,01
1700000005409816	14-038-011-00065-0003	OLIVAR	S		0,01		0,01	0,01
1700000005409817	14-038-011-00085-0003	OLIVAR	S		0,03		0,03	0,03

INCIDENCIAS**INCIDENCIA DESCRIPCIÓN**

74018	Productor que no es agricultor a título principal, según los datos del ejercicio fiscal n-1 y seguridad socia.
74053	Importe inferior a 100 Euros

(1) Con incidencias que retienen pago o deniegan el expediente.

(2) Se calcula sobre superficie declarada admisible.

(3) Aplicación del artículo 16 bis del RD 147/2023.

(4) Expediente con algunos recintos de pastos permanentes ubicados en espacios protegidos donde la carga ganadera mínima será 0,1 UGM/ha.

Puede verificar la integridad de una copia de este documento mediante la lectura del código QR adjunto o mediante el acceso a la dirección <https://ws050.juntadeandalucia.es/verificarFirma> indicando el código de VERIFICACIÓN

FIRMADO POR

RAQUEL MARIA ESPIN CRESPO

17/10/2024

VERIFICACIÓN

Pk2jmJDVJQXVSF7B6ESWF6FEMYA9VL

PÁG. 888/3958





APELLIDOS Y NOMBRE / RAZÓN SOCIAL

MOLERA RODRIGUEZ ANA MARIA

NIF

****5255*

EXPEDIENTE

1281108

RESOLUCIÓN

DENEGACIÓN DE LA AYUDA

DATOS DE MANTENIMIENTO UNIDADES

GRUPO DE PAGO

ZONAS DE LIMITACIONES NATURALES

**Sup. Dec.
Admisible**

0,00

**Sup.
Resuelta**

0,00

Sobredecl.

0,00

% Sobredecl.

0,00

RESUMEN DE PAGOS

IMPORTE (Euros)

	<u>RESUELTO</u>	<u>FEADER</u>	<u>MAPA</u>	<u>CAPADR</u>
A pagar	0,00	0,00	0,00	0,00

APLICACIÓN DE REDUCCIONES Y PENALIZACIONES (%)

<u>Criterios de subvencionabilidad (1)</u>	<u>Presentación tardía</u>	<u>Omisión declaración</u>	<u>Condicionidad</u>
100,00	0,00	0,00	0,00

IMPORTE (Euros)

<u>Calculado(2)</u>	<u>Reducción</u>	<u>Penalización</u>	<u>Reducción Penalización (3)</u>	<u>Penalización adicional</u>	<u>Resuelto</u>	<u>FEADER</u>	<u>MAPA</u>	<u>CAPADR</u>
0,00 €	0,00 €	0,00 €	0,00 €	0,00 €	0,00 €	0,00 €	0,00 €	0,00 €
<u>Importe Unitario:</u>	54,00 €	<u>Nuevo Importe Unitario:</u>	0,00 €					

(1) Con incidencias que retienen pago o deniegan el expediente.

(2) Se calcula sobre superficie declarada admisible.

(3) Aplicación del artículo 16 bis del RD 147/2023.

(4) Expediente con algunos recintos de pastos permanentes ubicados en espacios protegidos donde la carga ganadera mínima será 0,1 UGM/ha.

Puede verificar la integridad de una copia de este documento mediante la lectura del código QR adjunto o mediante el acceso a la dirección <https://ws050.juntadeandalucia.es/verificarFirma> indicando el código de VERIFICACIÓN

FIRMADO POR

RAQUEL MARIA ESPIN CRESPO

17/10/2024

VERIFICACIÓN

Pk2jmJDVJQXVSF7B6ESWF6FEMYA9VL

PÁG. 889/3958





RECINTOS PROPUESTOS

REF.	REFERENCIA SIGPAC	CULTIVO	S/R	USO SIGPAC	Sup. Dec. admisible	Sup. Campo	Sup. Determ.	Sup. Resuelta
-1597567	14-035-032-00269-0002	BARBECHO TRADICIONAL	S		0,53		0,53	0,53
-1597302	14-035-032-00268-0001	BARBECHO TRADICIONAL	S		0,29		0,29	0,29
-1562884	14-035-031-00265-0002	AVENA	S		0,05		0,05	0,05
-1562882	14-035-031-00264-0001	OLIVAR	S		0,16		0,16	0,16
-1562881	14-035-031-00265-0001	OLIVAR	S		0,10		0,10	0,10
-1562880	14-035-031-00263-0001	OLIVAR	S		0,68		0,68	0,68
-1562879	14-035-031-00271-0002	OLIVAR	S		0,65		0,65	0,65
-1562878	14-035-031-00266-0002	OLIVAR	S		0,14		0,14	0,14
-1562877	14-035-031-00267-0002	OLIVAR	S		0,37		0,37	0,37
-1562875	14-035-031-00268-0001	GUISANTES	S		0,26		0,26	0,26
-1562874	14-035-031-00270-0001	GUISANTES	S		0,66		0,66	0,66
-1562873	14-035-031-00269-0001	GUISANTES	S		0,32		0,32	0,32
-1562872	14-035-031-00492-0001	GUISANTES	S		2,28		2,28	2,28
-1562871	14-035-031-00439-0001	OLIVAR	S		1,15		1,15	1,15
-1562870	14-035-031-00442-0001	OLIVAR	S		1,27		1,27	1,27
-1562869	14-035-031-00445-0007	AVENA	S		0,24		0,24	0,24
-1562868	14-035-031-00444-0001	AVENA	S		3,34		3,34	3,34
-1562867	14-035-031-00460-0002	AVENA	S		0,02		0,02	0,02
-1562866	14-035-031-00457-0001	OLIVAR	S		0,13		0,13	0,13
-1562865	14-035-031-00460-0001	OLIVAR	S		0,65		0,65	0,65
-1562864	14-035-031-00458-0001	OLIVAR	S		0,32		0,32	0,32
-1562863	14-035-031-00457-0002	AVENA	S		5,54		5,54	5,54
-1562862	14-035-031-00468-0001	AVENA	S		4,67		4,67	4,67
-1562860	14-035-032-00002-0001	AVENA	S		9,52		9,52	9,52
-1562856	14-035-032-00004-0001	AVENA	S		1,40		1,40	1,40
-1562854	14-035-032-00011-0003	BARBECHO TRADICIONAL	S		0,03		0,03	0,03
-1562853	14-035-032-00011-0002	BARBECHO TRADICIONAL	S		0,25		0,25	0,00
-1562852	14-035-032-00012-0003	BARBECHO TRADICIONAL	S		0,02		0,02	0,00
-1562851	14-035-032-00012-0001	BARBECHO TRADICIONAL	S		0,08		0,08	0,00
-1562850	14-035-032-00013-0003	BARBECHO TRADICIONAL	S		0,09		0,09	0,00
-1562849	14-035-032-00013-0002	BARBECHO TRADICIONAL	S		0,43		0,43	0,00
-1562846	14-035-032-00270-0001	BARBECHO TRADICIONAL	S		0,43		0,43	0,43
-1562845	14-035-032-00079-0002	BARBECHO TRADICIONAL	S		0,21		0,21	0,21
-1562843	14-035-032-00248-0001	BARBECHO TRADICIONAL	S		0,54		0,54	0,54
-1562840	14-035-032-00242-0001	BARBECHO TRADICIONAL	S		0,17		0,17	0,00
-1562839	14-035-032-00243-0001	BARBECHO TRADICIONAL	S		0,28		0,28	0,00
-1562837	14-035-032-00249-0002	BARBECHO TRADICIONAL	S		0,58		0,58	0,58
-1562836	14-035-032-00249-0001	BARBECHO TRADICIONAL	S		0,80		0,80	0,80
-1562835	14-035-032-00252-0001	BARBECHO TRADICIONAL	S		0,71		0,71	0,71
-1562811	14-035-032-00265-0001	AVENA	S		0,83		0,83	0,83
-1562810	14-035-032-00264-0001	AVENA	S		14,57		14,57	14,57
-1562808	14-035-031-00394-0001	AVENA	S		2,14		2,14	2,14
-1562807	14-035-031-00396-0001	AVENA	S		2,52		2,52	2,52
-1562806	14-035-031-00397-0001	AVENA	S		3,24		3,24	3,24
-1562805	14-035-031-00370-0002	OLIVAR	S		1,05		1,05	1,05
-1562804	14-035-031-00376-0001	AVENA	S		0,43		0,43	0,43
-1562803	14-035-031-00375-0002	AVENA	S		0,46		0,46	0,46
-1562802	14-035-031-00377-0003	AVENA	S		0,59		0,59	0,59
-1562801	14-035-031-00378-0001	AVENA	S		0,70		0,70	0,70
-1562800	14-035-031-00379-0001	AVENA	S		0,71		0,71	0,00
-1562799	14-035-031-00380-0002	AVENA	S		0,47		0,47	0,47
-1562798	14-035-031-00388-0002	AVENA	S		0,21		0,21	0,21

(1) Con incidencias que retienen pago o deniegan el expediente.

(2) Se calcula sobre superficie declarada admisible.

(3) Aplicación del artículo 16 bis del RD 147/2023.

(4) Expediente con algunos recintos de pastos permanentes ubicados en espacios protegidos donde la carga ganadera mínima será 0,1 UGM/ha.

Puede verificar la integridad de una copia de este documento mediante la lectura del código QR adjunto o mediante el acceso a la dirección <https://ws050.juntadeandalucia.es/verificarFirma> indicando el código de VERIFICACIÓN

FIRMADO POR

RAQUEL MARIA ESPIN CRESPO

17/10/2024

VERIFICACIÓN

Pk2jmJDVJQXVSF7B6ESWF6FEMYA9VL

PÁG. 890/3958





RECINTOS PROPUESTOS

REF.	REFERENCIA SIGPAC	CULTIVO	S/R	USO SIGPAC	Sup. Dec. admisible	Sup. Campo	Sup. Determ.	Sup. Resuelta
-1562797	14-035-031-00389-0002	AVENA	S		0,23		0,23	0,23
-1562796	14-035-031-00390-0001	AVENA	S		0,27		0,27	0,27
-1562795	14-035-031-00391-0002	BARBECHO TRADICIONAL	S		0,12		0,12	0,12
-1562794	14-035-031-00393-0001	BARBECHO TRADICIONAL	S		0,54		0,54	0,54
-1562793	14-035-031-00391-0001	BARBECHO TRADICIONAL	S		0,34		0,34	0,34
-1562792	14-035-031-00392-0001	AVENA	S		0,12		0,12	0,12
-1562791	14-035-031-00392-0001	BARBECHO TRADICIONAL	S		0,56		0,56	0,56
-1562790	14-035-031-00387-0001	AVENA	S		1,87		1,87	1,87
-1562789	14-035-031-00386-0001	AVENA	S		2,10		2,10	2,10
-1562788	14-035-031-00384-0001	AVENA	S		0,30		0,30	0,30
-1562787	14-035-031-00385-0001	AVENA	S		0,71		0,71	0,71
-1562786	14-035-031-00360-0001	BARBECHO TRADICIONAL	S		0,07		0,07	0,07
-1562785	14-035-031-00382-0001	BARBECHO TRADICIONAL	S		0,39		0,39	0,39
-1562784	14-035-031-00383-0001	BARBECHO TRADICIONAL	S		0,12		0,12	0,12
-1562781	14-035-031-00382-0001	AVENA	S		0,05		0,05	0,05
-1562780	14-035-031-00381-0001	AVENA	S		0,11		0,11	0,11
-1562779	14-035-031-00360-0001	AVENA	S		0,39		0,39	0,39
-1562778	14-035-031-00383-0001	AVENA	S		0,57		0,57	0,57
-1562775	14-035-031-00374-0001	AVENA	S		0,17		0,17	0,17
-1562774	14-035-031-00368-0001	AVENA	S		0,10		0,10	0,10
-1562773	14-035-031-00367-0001	AVENA	S		0,12		0,12	0,12
-1562772	14-035-031-00364-0001	AVENA	S		0,14		0,14	0,14
-1562771	14-035-031-00363-0001	AVENA	S		0,23		0,23	0,23
-1562770	14-035-031-00494-0001	AVENA	S		0,24		0,24	0,24
-1562769	14-035-031-00359-0001	AVENA	S		0,29		0,29	0,29
-1562765	14-035-031-00351-0002	AVENA	S		0,93		0,93	0,93
-1562764	14-035-031-00352-0003	AVENA	S		0,09		0,09	0,09
-1562763	14-035-031-00352-0001	AVENA	S		0,74		0,74	0,74
-1562762	14-035-031-00353-0001	AVENA	S		0,98		0,98	0,98
-1562760	14-035-031-00355-0001	AVENA	S		0,39		0,39	0,39
-1562759	14-035-031-00356-0001	AVENA	S		0,51		0,51	0,51
-1562758	14-035-031-00357-0001	AVENA	S		0,72		0,72	0,72
-1562757	14-035-031-00369-0006	AVENA	S		0,23		0,23	0,23
-1562756	14-035-031-00370-0005	AVENA	S		0,70		0,70	0,70
-1562755	14-035-031-00369-0001	AVENA	S		0,85		0,85	0,85
-1562754	14-035-031-00366-0001	AVENA	S		0,32		0,32	0,32
-1562753	14-035-031-00365-0001	AVENA	S		0,33		0,33	0,33
-1562752	14-035-031-00362-0001	AVENA	S		0,36		0,36	0,36
-1562751	14-035-031-00361-0001	AVENA	S		0,41		0,41	0,41
-1562750	14-035-031-00358-0001	AVENA	S		0,50		0,50	0,50
-1562745	14-035-031-00347-0002	BARBECHO TRADICIONAL	S		0,72		0,72	0,72
-1562740	14-035-031-00500-0001	BARBECHO TRADICIONAL	S		0,17		0,17	0,17
-1562739	14-035-031-00345-0001	BARBECHO TRADICIONAL	S		0,14		0,14	0,14
-1562736	14-035-031-00328-0001	BARBECHO TRADICIONAL	S		0,14		0,14	0,14
-1562735	14-035-031-00324-0001	BARBECHO TRADICIONAL	S		0,56		0,56	0,56
-1562731	14-035-031-00326-0001	BARBECHO TRADICIONAL	S		0,77		0,77	0,04
-1562730	14-035-031-00327-0001	BARBECHO TRADICIONAL	S		0,55		0,55	0,55
-1562725	14-035-031-00428-0001	BARBECHO TRADICIONAL	S		0,42		0,42	0,42
-1562721	14-035-031-00285-0001	OLIVAR	S		0,21		0,21	0,21
-1562717	14-035-031-00235-0001	AVENA	S		0,93		0,93	0,93
-1562714	14-035-031-00277-0001	AVENA	S		0,15		0,15	0,15
-1562710	14-035-031-00276-0001	AVENA	S		0,07		0,07	0,07

(1) Con incidencias que retienen pago o deniegan el expediente.

(2) Se calcula sobre superficie declarada admisible.

(3) Aplicación del artículo 16 bis del RD 147/2023.

(4) Expediente con algunos recintos de pastos permanentes ubicados en espacios protegidos donde la carga ganadera mínima será 0,1 UGM/ha.

Puede verificar la integridad de una copia de este documento mediante la lectura del código QR adjunto o mediante el acceso a la dirección <https://ws050.juntadeandalucia.es/verificarFirma> indicando el código de VERIFICACIÓN

FIRMADO POR

RAQUEL MARIA ESPIN CRESPO

17/10/2024

VERIFICACIÓN

Pk2jmJDVJQXVSF7B6ESWF6FEMYA9VL

PÁG. 891/3958





RECINTOS PROPUESTOS

REF.	REFERENCIA SIGPAC	CULTIVO	S/R	USO SIGPAC	Sup. Dec. admisible	Sup. Campo	Sup. Determ.	Sup. Resuelta
-1562708	14-035-031-00281-0006	AVENA	S		0,27		0,27	0,00
-1562704	14-035-031-00260-0006	AVENA	S		0,17		0,17	0,00
-1562703	14-035-031-00261-0001	AVENA	S		0,09		0,09	0,09
-1562702	14-035-031-00272-0001	AVENA	S		0,12		0,12	0,12
-1562699	14-035-031-00271-0014	AVENA	S		0,19		0,19	0,19
-1562698	14-035-031-00278-0001	AVENA	S		0,96		0,96	0,96
-1562696	14-035-031-00315-0001	AVENA	S		0,37		0,37	0,37
-1562694	14-035-031-00271-0013	AVENA	S		0,51		0,51	0,51
-1562693	14-035-031-00271-0009	AVENA	S		9,36		9,36	9,36
-1562692	14-035-031-00271-0001	AVENA	S		11,23		11,23	11,23
6852559	14-035-031-00233-0001	GUISANTES	S		10,96		10,96	10,96
7522114	14-035-031-00460-0001	AVENA	S		0,02		0,02	0,02

INCIDENCIAS

INCIDENCIA DESCRIPCIÓN

- 218 Superficie bruta de cruce en un recinto en el conjunto de las solicitudes supera superficie total que SIGPAC establece para él.
 Recinto:14-035-031-00326-00001 Cultivo:20000 BARBECHO TRADICIONAL-SIN VARIEDAD Secano Suma de superficies declaradas para este recinto por todos los solicitantes (Áreas):150 Superficie SIGPAC medida para este recinto (Áreas):77 Exceso de superficie declarada (Hectáreas):0,73 Suma de superficies declaradas para este recinto por el solicitante (Áreas):77
 Recinto:14-035-032-00011-00002 Cultivo:20000 BARBECHO TRADICIONAL-SIN VARIEDAD Secano Suma de superficies declaradas para este recinto por todos los solicitantes (Áreas):50 Superficie SIGPAC medida para este recinto (Áreas):25 Exceso de superficie declarada (Hectáreas):0,25 Suma de superficies declaradas para este recinto por el solicitante (Áreas):25
 Recinto:14-035-032-00012-00001 Cultivo:20000 BARBECHO TRADICIONAL-SIN VARIEDAD Secano Suma de superficies declaradas para este recinto por todos los solicitantes (Áreas):16 Superficie SIGPAC medida para este recinto (Áreas):8 Exceso de superficie declarada (Hectáreas):0,08 Suma de superficies declaradas para este recinto por el solicitante (Áreas):8
 Recinto:14-035-032-00013-00003 Cultivo:20000 BARBECHO TRADICIONAL-SIN VARIEDAD Secano Suma de superficies declaradas para este recinto por todos los solicitantes (Áreas):4 Superficie SIGPAC medida para este recinto (Áreas):2 Exceso de superficie declarada (Hectáreas):0,02 Suma de superficies declaradas para este recinto por el solicitante (Áreas):2
 Recinto:14-035-032-00013-00002 Cultivo:20000 BARBECHO TRADICIONAL-SIN VARIEDAD Secano Suma de superficies declaradas para este recinto por todos los solicitantes (Áreas):86 Superficie SIGPAC medida para este recinto (Áreas):43 Exceso de superficie declarada (Hectáreas):0,43 Suma de superficies declaradas para este recinto por el solicitante (Áreas):43
 Recinto:14-035-032-00013-00003 Cultivo:20000 BARBECHO TRADICIONAL-SIN VARIEDAD Secano Suma de superficies declaradas para este recinto por todos los solicitantes (Áreas):18 Superficie SIGPAC medida para este recinto (Áreas):9 Exceso de superficie declarada (Hectáreas):0,09 Suma de superficies declaradas para este recinto por el solicitante (Áreas):9
- 242 Recinto pendiente de acreditación de titularidad.
 Recinto:14-035-031-00260-00006 Cultivo:8000 AVENA-SIN VARIEDAD Secano
 Recinto:14-035-031-00281-00006 Cultivo:8000 AVENA-SIN VARIEDAD Secano
 Recinto:14-035-031-00379-00001 Cultivo:8000 AVENA-SIN VARIEDAD Secano
 Recinto:14-035-032-00012-00001 Cultivo:20000 BARBECHO TRADICIONAL-SIN VARIEDAD Secano
 Recinto:14-035-032-00012-00003 Cultivo:20000 BARBECHO TRADICIONAL-SIN VARIEDAD Secano
 Recinto:14-035-032-00242-00001 Cultivo:20000 BARBECHO TRADICIONAL-SIN VARIEDAD Secano
 Recinto:14-035-032-00243-00001 Cultivo:20000 BARBECHO TRADICIONAL-SIN VARIEDAD Secano
- 3790 Recinto declarado inactivo
 Recinto:14-035-031-00260-00006 Cultivo: -
 Recinto:14-035-031-00281-00006 Cultivo: -
 Recinto:14-035-032-00242-00001 Cultivo: -
 Recinto:14-035-032-00243-00001 Cultivo: -
- 3795 Recinto declarado con una situación de riesgo de abandono.
 Recinto:14-035-031-00326-00001 Cultivo: -
- 74018 Productor que no es agricultor a título principal, según los datos del ejercicio fiscal n-1 y seguridad socia.
- 74053 Importe inferior a 100 Euros

Datos considerados para el Cálculo de la Carga Ganadera del expediente

Superficie determinada para Cálculo Carga Ganadera: 0,00 ha
Carga Ganadera del Expediente: 0,00 ugm/ha

(1) Con incidencias que retienen pago o deniegan el expediente.
 (2) Se calcula sobre superficie declarada admisible.
 (3) Aplicación del artículo 16 bis del RD 147/2023.
 (4) Expediente con algunos recintos de pastos permanentes ubicados en espacios protegidos donde la carga ganadera mínima será 0,1 UGM/ha.

Puede verificar la integridad de una copia de este documento mediante la lectura del código QR adjunto o mediante el acceso a la dirección https://ws050.juntadeandalucia.es/verificarFirma indicando el código de VERIFICACIÓN			
FIRMADO POR	RAQUEL MARIA ESPIN CRESPO	17/10/2024	
VERIFICACIÓN	Pk2jmJDVJQXVSF7B6ESWF6FEMYA9VL	PÁG. 892/3958	



Incidencias de carga ganadera

INCIDENCIA DESCRIPCIÓN

218	Superficie bruta de cruce en un recinto en el conjunto de las solicitudes supera superficie total que SIGPAC establece para él. Recinto:14-035-032-00011-00002 Cultivo:20000 BARBECHO TRADICIONAL-SIN VARIEDAD Secano Suma de superficies declaradas para este recinto por todos los solicitantes (Áreas):50 Superficie SIGPAC medida para este recinto (Áreas):25 Exceso de superficie declarada (Hectáreas):0,25 Suma de superficies declaradas para este recinto por el solicitante (Áreas):25 Recinto:14-035-032-00012-00003 Cultivo:20000 BARBECHO TRADICIONAL-SIN VARIEDAD Secano Suma de superficies declaradas para este recinto por todos los solicitantes (Áreas):4 Superficie SIGPAC medida para este recinto (Áreas):2 Exceso de superficie declarada (Hectáreas):0,02 Suma de superficies declaradas para este recinto por el solicitante (Áreas):2 Recinto:14-035-032-00012-00001 Cultivo:20000 BARBECHO TRADICIONAL-SIN VARIEDAD Secano Suma de superficies declaradas para este recinto por todos los solicitantes (Áreas):16 Superficie SIGPAC medida para este recinto (Áreas):8 Exceso de superficie declarada (Hectáreas):0,08 Suma de superficies declaradas para este recinto por el solicitante (Áreas):8 Recinto:14-035-032-00013-00003 Cultivo:20000 BARBECHO TRADICIONAL-SIN VARIEDAD Secano Suma de superficies declaradas para este recinto por todos los solicitantes (Áreas):18 Superficie SIGPAC medida para este recinto (Áreas):9 Exceso de superficie declarada (Hectáreas):0,09 Suma de superficies declaradas para este recinto por el solicitante (Áreas):9 Recinto:14-035-032-00013-00002 Cultivo:20000 BARBECHO TRADICIONAL-SIN VARIEDAD Secano Suma de superficies declaradas para este recinto por todos los solicitantes (Áreas):86 Superficie SIGPAC medida para este recinto (Áreas):43 Exceso de superficie declarada (Hectáreas):0,43 Suma de superficies declaradas para este recinto por el solicitante (Áreas):43 Recinto:14-035-031-00326-00001 Cultivo:20000 BARBECHO TRADICIONAL-SIN VARIEDAD Secano Suma de superficies declaradas para este recinto por todos los solicitantes (Áreas):150 Superficie SIGPAC medida para este recinto (Áreas):77 Exceso de superficie declarada (Hectáreas):0,73 Suma de superficies declaradas para este recinto por el solicitante (Áreas):77
242	Recinto pendiente de acreditación de titularidad. Recinto:14-035-032-00012-00003 Cultivo:20000 BARBECHO TRADICIONAL-SIN VARIEDAD Secano Recinto:14-035-032-00012-00001 Cultivo:20000 BARBECHO TRADICIONAL-SIN VARIEDAD Secano Recinto:14-035-032-00242-00001 Cultivo:20000 BARBECHO TRADICIONAL-SIN VARIEDAD Secano Recinto:14-035-032-00243-00001 Cultivo:20000 BARBECHO TRADICIONAL-SIN VARIEDAD Secano
3790	Recinto declarado inactivo Recinto:14-035-032-00242-00001 Cultivo: - Recinto:14-035-032-00243-00001 Cultivo: -
3795	Recinto declarado con una situación de riesgo de abandono. Recinto:14-035-031-00326-00001 Cultivo: -
86132	Recinto superficie forrajera que no realiza la actividad de producción de pastoreo. Recinto:14-035-032-00269-00002 Cultivo:20000 BARBECHO TRADICIONAL-SIN VARIEDAD Secano Recinto:14-035-032-00268-00001 Cultivo:20000 BARBECHO TRADICIONAL-SIN VARIEDAD Secano Recinto:14-035-032-00011-00003 Cultivo:20000 BARBECHO TRADICIONAL-SIN VARIEDAD Secano Recinto:14-035-032-00011-00002 Cultivo:20000 BARBECHO TRADICIONAL-SIN VARIEDAD Secano Recinto:14-035-032-00012-00003 Cultivo:20000 BARBECHO TRADICIONAL-SIN VARIEDAD Secano Recinto:14-035-032-00012-00001 Cultivo:20000 BARBECHO TRADICIONAL-SIN VARIEDAD Secano Recinto:14-035-032-00013-00003 Cultivo:20000 BARBECHO TRADICIONAL-SIN VARIEDAD Secano Recinto:14-035-032-00013-00002 Cultivo:20000 BARBECHO TRADICIONAL-SIN VARIEDAD Secano Recinto:14-035-032-00013-00001 Cultivo:20000 BARBECHO TRADICIONAL-SIN VARIEDAD Secano Recinto:14-035-032-00270-00001 Cultivo:20000 BARBECHO TRADICIONAL-SIN VARIEDAD Secano Recinto:14-035-032-00079-00002 Cultivo:20000 BARBECHO TRADICIONAL-SIN VARIEDAD Secano Recinto:14-035-032-00248-00001 Cultivo:20000 BARBECHO TRADICIONAL-SIN VARIEDAD Secano Recinto:14-035-032-00242-00001 Cultivo:20000 BARBECHO TRADICIONAL-SIN VARIEDAD Secano Recinto:14-035-032-00243-00001 Cultivo:20000 BARBECHO TRADICIONAL-SIN VARIEDAD Secano Recinto:14-035-032-00249-00002 Cultivo:20000 BARBECHO TRADICIONAL-SIN VARIEDAD Secano Recinto:14-035-032-00249-00001 Cultivo:20000 BARBECHO TRADICIONAL-SIN VARIEDAD Secano Recinto:14-035-032-00252-00001 Cultivo:20000 BARBECHO TRADICIONAL-SIN VARIEDAD Secano Recinto:14-035-031-00391-00002 Cultivo:20000 BARBECHO TRADICIONAL-SIN VARIEDAD Secano Recinto:14-035-031-00393-00001 Cultivo:20000 BARBECHO TRADICIONAL-SIN VARIEDAD Secano Recinto:14-035-031-00391-00001 Cultivo:20000 BARBECHO TRADICIONAL-SIN VARIEDAD Secano Recinto:14-035-031-00392-00001 Cultivo:20000 BARBECHO TRADICIONAL-SIN VARIEDAD Secano Recinto:14-035-031-00360-00001 Cultivo:20000 BARBECHO TRADICIONAL-SIN VARIEDAD Secano Recinto:14-035-031-00382-00001 Cultivo:20000 BARBECHO TRADICIONAL-SIN VARIEDAD Secano Recinto:14-035-031-00383-00001 Cultivo:20000 BARBECHO TRADICIONAL-SIN VARIEDAD Secano Recinto:14-035-031-00347-00002 Cultivo:20000 BARBECHO TRADICIONAL-SIN VARIEDAD Secano Recinto:14-035-031-00500-00001 Cultivo:20000 BARBECHO TRADICIONAL-SIN VARIEDAD Secano Recinto:14-035-031-00345-00001 Cultivo:20000 BARBECHO TRADICIONAL-SIN VARIEDAD Secano Recinto:14-035-031-00328-00001 Cultivo:20000 BARBECHO TRADICIONAL-SIN VARIEDAD Secano Recinto:14-035-031-00324-00001 Cultivo:20000 BARBECHO TRADICIONAL-SIN VARIEDAD Secano

(1) Con incidencias que retienen pago o deniegan el expediente.

(2) Se calcula sobre superficie declarada admisible.

(3) Aplicación del artículo 16 bis del RD 147/2023.

(4) Expediente con algunos recintos de pastos permanentes ubicados en espacios protegidos donde la carga ganadera mínima será 0,1 UGM/ha.

Puede verificar la integridad de una copia de este documento mediante la lectura del código QR adjunto o mediante el acceso a la dirección <https://ws050.juntadeandalucia.es/verificarFirma> indicando el código de VERIFICACIÓN

FIRMADO POR	RAQUEL MARIA ESPIN CRESPO	17/10/2024
VERIFICACIÓN	Pk2jmJDVJQXVSF7B6ESWF6FEMYA9VL	PÁG. 893/3958





Recinto:14-035-031-00326-00001 Cultivo:20000 BARBECHO TRADICIONAL-SIN VARIEDAD Secano
Recinto:14-035-031-00327-00001 Cultivo:20000 BARBECHO TRADICIONAL-SIN VARIEDAD Secano
Recinto:14-035-031-00428-00001 Cultivo:20000 BARBECHO TRADICIONAL-SIN VARIEDAD Secano

(1) Con incidencias que retienen pago o deniegan el expediente.
(2) Se calcula sobre superficie declarada admisible.
(3) Aplicación del artículo 16 bis del RD 147/2023.
(4) Expediente con algunos recintos de pastos permanentes ubicados en espacios protegidos donde la carga ganadera mínima será 0,1 UGM/ha.

Puede verificar la integridad de una copia de este documento mediante la lectura del código QR adjunto o mediante el acceso a la dirección <https://ws050.juntadeandalucia.es/verificarFirma> indicando el código de VERIFICACIÓN

FIRMADO POR	RAQUEL MARIA ESPIN CRESCO	17/10/2024
VERIFICACIÓN	Pk2jmJDVJQXVSF7B6ESWF6FEMYA9VL	PÁG. 894/3958





APELLIDOS Y NOMBRE / RAZÓN SOCIAL

MOLERO MELLADO FRANCISCO MANUEL

NIF

***8993*

EXPEDIENTE

1053192

RESOLUCIÓN

DENEGACIÓN DE LA AYUDA

DATOS DE MANTENIMIENTO UNIDADES

GRUPO DE PAGO

ZONAS DE LIMITACIONES NATURALES

Sup. Dec. Admisible

0,00

Sup. Resuelta

0,00

Sobredecl.

0,00

% Sobredecl.

0,00

RESUMEN DE PAGOS

	IMPORTE (Euros)			
	RESUELTO	FEADER	MAPA	CAPADR
A pagar	0,00	0,00	0,00	0,00

APLICACIÓN DE REDUCCIONES Y PENALIZACIONES (%)

Crterios de subvencionabilidad (1)	Presentación tardía	Omisión declaración	Condicionalidad
100,00	0,00	0,00	0,00

IMPORTE (Euros)

Calculado(2)	Reducción	Penalización	Reducción Penalización (3)	Penalización adicional	Resuelto	FEADER	MAPA	CAPADR
0,00 €	0,00 €	0,00 €	0,00 €	0,00 €	0,00 €	0,00 €	0,00 €	0,00 €
Importe Unitario:	54,00 €	Nuevo Importe Unitario:	0,00 €					

RECINTOS PROPUESTOS

REF.	REFERENCIA SIGPAC	CULTIVO	S/R	USO SIGPAC	Sup. Dec. admisible	Sup. Campo	Sup. Determ.	Sup. Resuelta
-1139686	14-029-079-00061-0001	AVENA	S		0,57		0,57	0,57
-1139685	14-029-079-00062-0001	AVENA	S		1,06		1,06	1,06
-524593	14-029-095-00010-0001	CEBADA	S		0,55		0,55	0,55
-524590	14-029-079-00025-0001	TRANQUILLÓN	S		1,27		1,27	1,27
-524589	14-029-079-00026-0001	TRANQUILLÓN	S		2,58		2,58	2,58
-524579	14-029-079-00043-0002	OLIVAR	S		0,60		0,60	0,60
-524578	14-029-079-00044-0002	OLIVAR	S		1,75		1,75	1,75
1700000007168627	14-029-079-00028-0001	TRANQUILLÓN	S		1,81		1,81	1,81
1700000007168628	14-029-079-00029-0001	TRANQUILLÓN	S		0,69		0,69	0,69
1700000007168629	14-029-079-00030-0001	TRANQUILLÓN	S		0,72		0,72	0,72
1700000007168630	14-029-079-00040-0001	GUISANTES	S		0,89		0,89	0,89
1700000007168631	14-029-079-00041-0004	GUISANTES	S		0,61		0,61	0,61
1700000007168632	14-029-079-00041-0001	OLIVAR	S		0,29		0,29	0,29
1700000007168635	14-029-083-00035-0001	OLIVAR	S		0,76		0,76	0,76
1700000007168636	14-029-079-00041-0003	HUERTA	S		0,07		0,07	0,07

(1) Con incidencias que retienen pago o deniegan el expediente.

(2) Se calcula sobre superficie declarada admisible.

(3) Aplicación del artículo 16 bis del RD 147/2023.

(4) Expediente con algunos recintos de pastos permanentes ubicados en espacios protegidos donde la carga ganadera mínima será 0,1 UGM/ha.

Puede verificar la integridad de una copia de este documento mediante la lectura del código QR adjunto o mediante el acceso a la dirección <https://ws050.juntadeandalucia.es/verificarFirma> indicando el código de VERIFICACIÓN

FIRMADO POR

RAQUEL MARIA ESPIN CRESPO

17/10/2024

VERIFICACIÓN

Pk2jmJDVJQXVSF7B6ESWF6FEMYA9VL

PÁG. 895/3958





INCIDENCIAS

INCIDENCIA DESCRIPCIÓN

- 2454 Solicitante de intervención 6613 cuyo regimen de afiliacion a la SS no es ni el sistema especial agrario(cuenta ajena) ni autonomo con actividad agraria.
- 74018 Productor que no es agricultor a título principal, según los datos del ejercicio fiscal n-1 y seguridad socia.
- 74053 Importe inferior a 100 Euros
- 86120 Para explotaciones de pastos permanentes ubicadas en espacios protegidos la carga ganadera mínima será 0,1 UGM/ha.
 Recinto:14-029-079-00039-00001 Cultivo:62000 PASTOS PERMANENTES DE 5 O MAS AÑOS-SIN VARIEDAD Secano Carga Ganadera:0
 Recinto:14-029-079-00039-00004 Cultivo:62000 PASTOS PERMANENTES DE 5 O MAS AÑOS-SIN VARIEDAD Secano Carga Ganadera:0
 Recinto:14-029-079-00042-00001 Cultivo:20000 BARBECHO TRADICIONAL-SIN VARIEDAD Secano Carga Ganadera:0
 Recinto:14-029-079-00043-00003 Cultivo:62000 PASTOS PERMANENTES DE 5 O MAS AÑOS-SIN VARIEDAD Secano Carga Ganadera:0
 Recinto:14-029-079-00044-00001 Cultivo:63000 PASTOS DE MENOS DE 5 AÑOS-SIN VARIEDAD Secano Carga Ganadera:0
- 86126 Recinto de forrajera para Cálculo de Carga Ganadera que No pertenece a Explotación con UGM válida.
 Recinto:14-029-079-00039-00001 Cultivo:62000 PASTOS PERMANENTES DE 5 O MAS AÑOS-SIN VARIEDAD Secano Explotacion:ES140290000411
 Recinto:14-029-079-00039-00004 Cultivo:62000 PASTOS PERMANENTES DE 5 O MAS AÑOS-SIN VARIEDAD Secano Explotacion:ES140290000411
 Recinto:14-029-079-00042-00001 Cultivo:20000 BARBECHO TRADICIONAL-SIN VARIEDAD Secano Explotacion:ES140290000411
 Recinto:14-029-079-00043-00003 Cultivo:62000 PASTOS PERMANENTES DE 5 O MAS AÑOS-SIN VARIEDAD Secano Explotacion:ES140290000411
 Recinto:14-029-079-00044-00001 Cultivo:63000 PASTOS DE MENOS DE 5 AÑOS-SIN VARIEDAD Secano Explotacion:ES140290000411

Datos considerados para el Cálculo de la Carga Ganadera del expediente

Superficie determinada para Cálculo Carga Ganadera: 0,00 ha

Carga Ganadera del Expediente: 0,00 ugm/ha

Incidenias de carga ganadera

INCIDENCIA DESCRIPCIÓN

- 86126 Recinto de forrajera para Cálculo de Carga Ganadera que No pertenece a Explotación con UGM válida.
 Recinto:14-029-079-00039-00004 Cultivo:62000 PASTOS PERMANENTES DE 5 O MAS AÑOS-SIN VARIEDAD Secano Explotacion:ES140290000411
 Recinto:14-029-079-00044-00001 Cultivo:63000 PASTOS DE MENOS DE 5 AÑOS-SIN VARIEDAD Secano Explotacion:ES140290000411
 Recinto:14-029-079-00042-00001 Cultivo:20000 BARBECHO TRADICIONAL-SIN VARIEDAD Secano Explotacion:ES140290000411
 Recinto:14-029-079-00043-00003 Cultivo:62000 PASTOS PERMANENTES DE 5 O MAS AÑOS-SIN VARIEDAD Secano Explotacion:ES140290000411
 Recinto:14-029-079-00039-00001 Cultivo:62000 PASTOS PERMANENTES DE 5 O MAS AÑOS-SIN VARIEDAD Secano Explotacion:ES140290000411
- 86128 Recinto de Forrajerías que no ha contabilizado para Carga Ganadera por no tener una explotación válida para el cálculo de la Carga Ganadera
 Recinto:14-029-079-00039-00004 Cultivo:62 PASTOS PERMANENTES DE 5 O MAS AÑOS-
 Recinto:14-029-079-00044-00001 Cultivo:63 PASTOS DE MENOS DE 5 AÑOS-
 Recinto:14-029-079-00042-00001 Cultivo:20 BARBECHO TRADICIONAL-
 Recinto:14-029-079-00043-00003 Cultivo:62 PASTOS PERMANENTES DE 5 O MAS AÑOS-
 Recinto:14-029-079-00039-00001 Cultivo:62 PASTOS PERMANENTES DE 5 O MAS AÑOS-

(1) Con incidencias que retienen pago o deniegan el expediente.

(2) Se calcula sobre superficie declarada admisible.

(3) Aplicación del artículo 16 bis del RD 147/2023.

(4) Expediente con algunos recintos de pastos permanentes ubicados en espacios protegidos donde la carga ganadera mínima será 0,1 UGM/ha.

Puede verificar la integridad de una copia de este documento mediante la lectura del código QR adjunto o mediante el acceso a la dirección <https://ws050.juntadeandalucia.es/verificarFirma> indicando el código de VERIFICACIÓN

FIRMADO POR	RAQUEL MARIA ESPIN CRESPO	17/10/2024
VERIFICACIÓN	Pk2jmJDVJQXVSF7B6ESWF6FEMYA9VL	PÁG. 896/3958





APELLIDOS Y NOMBRE / RAZÓN SOCIAL

MOLINA BAENA NICOLAS

NIF

***5349*

EXPEDIENTE

1223285

RESOLUCIÓN

DENEGACIÓN DE LA AYUDA

DATOS DE MANTENIMIENTO UNIDADES

GRUPO DE PAGO

ZONAS DE LIMITACIONES NATURALES

Sup. Dec. Admisible

0,00

Sup. Resuelta

0,00

Sobredecl.

0,00

% Sobredecl.

0,00

RESUMEN DE PAGOS

	IMPORTE (Euros)			
	RESUELTO	FEADER	MAPA	CAPADR
A pagar	0,00	0,00	0,00	0,00

APLICACIÓN DE REDUCCIONES Y PENALIZACIONES (%)

Crterios de subvencionabilidad (1)	Presentación tardía	Omisión declaración	Condicionalidad
100,00	0,00	0,00	0,00

IMPORTE (Euros)

Calculado(2)	Reducción	Penalización	Reducción Penalización (3)	Penalización adicional	Resuelto	FEADER	MAPA	CAPADR
0,00 €	0,00 €	0,00 €	0,00 €	0,00 €	0,00 €	0,00 €	0,00 €	0,00 €
Importe Unitario:	54,00 €	Nuevo Importe Unitario:	0,00 €					

RECINTOS PROPUESTOS

REF.	REFERENCIA SIGPAC	CULTIVO	S/R	USO SIGPAC	Sup. Dec. admisible	Sup. Campo	Sup. Determ.	Sup. Resuelta
-1075743	14-039-012-00447-0001	OLIVAR	S		0,05		0,05	0,05
-1075716	14-039-020-00294-0004	OLIVAR	S		0,18		0,18	0,18
4203019	14-039-014-00108-0001	OLIVAR	S		0,72		0,72	0,72
1700000003584344	14-039-012-00040-0001	OLIVAR	S		0,22		0,22	0,22
1700000003584345	14-039-020-00294-0001	OLIVAR	S		0,17		0,17	0,17
1700000003584346	14-039-020-00297-0001	OLIVAR	S		0,24		0,24	0,24
1700000003584347	14-039-020-00299-0001	OLIVAR	S		0,43		0,43	0,43
1700000003584348	14-039-022-00031-0001	OLIVAR	S		0,38		0,38	0,38
1700000003584349	14-039-014-00190-0001	OLIVAR	S		0,36		0,36	0,36
1700000003584350	14-039-016-00311-0001	OLIVAR	S		0,35		0,35	0,35
1700000003584351	14-039-019-00160-0001	OLIVAR	S		0,18		0,18	0,18
1700000003584352	14-039-019-00219-0001	OLIVAR	S		0,48		0,48	0,48
1700000003584353	14-039-012-00444-0001	OLIVAR	S		0,05		0,05	0,05
1700000003584354	14-039-012-00431-0001	OLIVAR	S		0,57		0,57	0,57
1700000003584355	14-039-024-00474-0001	OLIVAR	S		0,27		0,27	0,27
1700000003584356	14-039-014-00117-0001	OLIVAR	S		0,34		0,34	0,34
1700000003584357	14-039-024-00486-0001	OLIVAR	S		0,35		0,35	0,35
1700000003584358	14-039-013-00370-0001	OLIVAR	S		0,50		0,50	0,50
1700000003584359	14-039-025-00462-0001	OLIVAR	S		0,42		0,42	0,42
1700000003584360	14-039-013-00288-0001	OLIVAR	S		0,21		0,21	0,21
1700000003584361	14-039-026-00470-0001	OLIVAR	S		0,21		0,21	0,21
1700000003584362	14-039-013-00286-0001	OLIVAR	S		0,13		0,13	0,13

INCIDENCIAS

INCIDENCIA DESCRIPCIÓN

74018	Productor que no es agricultor a título principal, según los datos del ejercicio fiscal n-1 y seguridad socia.
74053	Importe inferior a 100 Euros

(1) Con incidencias que retienen pago o deniegan el expediente.

(2) Se calcula sobre superficie declarada admisible.

(3) Aplicación del artículo 16 bis del RD 147/2023.

(4) Expediente con algunos recintos de pastos permanentes ubicados en espacios protegidos donde la carga ganadera mínima será 0,1 UGM/ha.

Puede verificar la integridad de una copia de este documento mediante la lectura del código QR adjunto o mediante el acceso a la dirección <https://ws050.juntadeandalucia.es/verificarFirma> indicando el código de VERIFICACIÓN

FIRMADO POR

RAQUEL MARIA ESPIN CRESPO

17/10/2024

VERIFICACIÓN

Pk2jmJDVJQXVSF7B6ESWF6FEMYA9VL

PÁG. 897/3958





APELLIDOS Y NOMBRE / RAZÓN SOCIAL

MOLINA LLERGO ISABEL

NIF

***8681*

EXPEDIENTE

1069894

RESOLUCIÓN

DENEGACIÓN DE LA AYUDA

DATOS DE MANTENIMIENTO UNIDADES

GRUPO DE PAGO

ZONAS DE LIMITACIONES NATURALES

Sup. Dec. Admisible

0,00

Sup. Resuelta

0,00

Sobredecl.

0,00

% Sobredecl.

0,00

RESUMEN DE PAGOS

	IMPORTE (Euros)			
	RESUELTO	FEADER	MAPA	CAPADR
A pagar	0,00	0,00	0,00	0,00

APLICACIÓN DE REDUCCIONES Y PENALIZACIONES (%)

Crterios de subvencionabilidad (1)	Presentación tardía	Omisión declaración	Condicionalidad
100,00	0,00	0,00	0,00

IMPORTE (Euros)

Calculado(2)	Reducción	Penalización	Reducción Penalización (3)	Penalización adicional	Resuelto	FEADER	MAPA	CAPADR
0,00 €	0,00 €	0,00 €	0,00 €	0,00 €	0,00 €	0,00 €	0,00 €	0,00 €
Importe Unitario:	54,00 €	Nuevo Importe Unitario:	0,00 €					

RECINTOS PROPUESTOS

REF.	REFERENCIA SIGPAC	CULTIVO	S/R	USO SIGPAC	Sup. Dec. admisible	Sup. Campo	Sup. Determ.	Sup. Resuelta
-1337047	14-054-006-00015-0003	BARBECHO TRADICIONAL	S		6,68		6,68	6,68
1700000004813500	14-054-006-00010-0001	PASTOS DE MENOS DE 5 AÑOS	S		0,89		0,89	0,89
1700000004813501	14-054-006-00015-0009	PASTOS DE MENOS DE 5 AÑOS	S		0,53		0,53	0,53
1700000004813502	14-054-055-00003-0002	OLIVAR	S		0,08		0,08	0,08
1700000004813503	14-054-055-00004-0003	OLIVAR	S		1,49		1,49	1,49
1700000004813504	14-054-055-00144-0001	OLIVAR	S		0,15		0,15	0,15
1700000004813505	14-054-055-00004-0004	OLIVAR	S		0,10		0,10	0,10
1700000004813506	14-054-006-00015-0007	PASTOS DE MENOS DE 5 AÑOS	S		0,01		0,01	0,01
1700000004813507	14-054-006-00015-0008	BARBECHO TRADICIONAL	S		0,02		0,02	0,02
1700000004813508	14-054-006-00015-0003	TRANQUILLÓN	S		4,96		4,96	4,96
1700000004813509	14-054-006-00010-0002	PASTOS DE MENOS DE 5 AÑOS	S		0,03		0,03	0,03
1700000004813511	14-054-006-00015-0004	OLIVAR	S		0,01		0,01	0,01
1700000004813512	14-054-053-00034-0002	OLIVAR	S		1,76		1,76	1,76

INCIDENCIAS

INCIDENCIA DESCRIPCIÓN

- 74018 Productor que no es agricultor a título principal, según los datos del ejercicio fiscal n-1 y seguridad socia.
- 74053 Importe inferior a 100 Euros

(1) Con incidencias que retienen pago o deniegan el expediente.

(2) Se calcula sobre superficie declarada admisible.

(3) Aplicación del artículo 16 bis del RD 147/2023.

(4) Expediente con algunos recintos de pastos permanentes ubicados en espacios protegidos donde la carga ganadera mínima será 0,1 UGM/ha.

Puede verificar la integridad de una copia de este documento mediante la lectura del código QR adjunto o mediante el acceso a la dirección <https://ws050.juntadeandalucia.es/verificarFirma> indicando el código de VERIFICACIÓN

FIRMADO POR

RAQUEL MARIA ESPIN CRESPO

17/10/2024

VERIFICACIÓN

Pk2jmJDVJQXVSF7B6ESWF6FEMYA9VL

PÁG. 898/3958





Datos considerados para el Cálculo de la Carga Ganadera del expediente

Superficie determinada para Cálculo Carga Ganadera: 1,48 ha

Carga Ganadera del Expediente: 5,14 ugm/ha

<u>Explotación</u>	<u>Especie</u>	<u>Ugm Calculada para CG</u>
ES140540000403	BOVINA	7,60

Recintos Determinados para el Cálculo de Garga Ganadera

<u>REF.</u>	<u>REFERENCIA SIGPAC</u>	<u>CULTIVO</u>	<u>DESCRIPCIÓN CULTIVO</u>	<u>S/R</u>	<u>SUP. RESUELTA (ha)</u>
1700000004813500	14-054-006-00010-00001	63000	PASTOS DE MENOS DE 5 AÑOS-SIN VARIEDAD	S	0,89
1700000004813501	14-054-006-00015-00009	63000	PASTOS DE MENOS DE 5 AÑOS-SIN VARIEDAD	S	0,53
1700000004813506	14-054-006-00015-00007	63000	PASTOS DE MENOS DE 5 AÑOS-SIN VARIEDAD	S	0,01
1700000004813507	14-054-006-00015-00008	20000	BARBECHO TRADICIONAL-SIN VARIEDAD	S	0,02
1700000004813509	14-054-006-00010-00002	63000	PASTOS DE MENOS DE 5 AÑOS-SIN VARIEDAD	S	0,03

Incidencias de carga ganadera

INCIDENCIA DESCRIPCIÓN

86132 Recinto superficie forrajera que no realiza la actividad de producción de pastoreo.
Recinto:14-054-006-00015-00003 Cultivo:20000 BARBECHO TRADICIONAL-SIN VARIEDAD Secano

(1) Con incidencias que retienen pago o deniegan el expediente.

(2) Se calcula sobre superficie declarada admisible.

(3) Aplicación del artículo 16 bis del RD 147/2023.

(4) Expediente con algunos recintos de pastos permanentes ubicados en espacios protegidos donde la carga ganadera mínima será 0,1 UGM/ha.

Puede verificar la integridad de una copia de este documento mediante la lectura del código QR adjunto o mediante el acceso a la dirección <https://ws050.juntadeandalucia.es/verificarFirma> indicando el código de VERIFICACIÓN

FIRMADO POR	RAQUEL MARIA ESPIN CRESPO	17/10/2024
VERIFICACIÓN	Pk2jmJDVJQXVSF7B6ESWF6FEMYA9VL	PÁG. 899/3958





APELLIDOS Y NOMBRE / RAZÓN SOCIAL

MOLINA MARTOS FRANCISCO JAVIER

NIF

****8338*

EXPEDIENTE

1178725

RESOLUCIÓN

DENEGACIÓN DE LA AYUDA

DATOS DE MANTENIMIENTO UNIDADES

GRUPO DE PAGO	Sup. Dec. Admisible	Sup. Resuelta	Sobredecl.	% Sobredecl.
ZONAS DE LIMITACIONES NATURALES	0,00	0,00	0,00	0,00

RESUMEN DE PAGOS

	IMPORTE (Euros)			
	RESUELTO	FEADER	MAPA	CAPADR
A pagar	0,00	0,00	0,00	0,00

APLICACIÓN DE REDUCCIONES Y PENALIZACIONES (%)

Criterios de subvencionabilidad (1)	Presentación tardía	Omisión declaración	Condicionidad
100,00	0,00	0,00	0,00

IMPORTE (Euros)

Calculado(2)	Reducción	Penalización	Reducción Penalización (3)	Penalización adicional	Resuelto	FEADER	MAPA	CAPADR
0,00 €	0,00 €	0,00 €	0,00 €	0,00 €	0,00 €	0,00 €	0,00 €	0,00 €
Importe Unitario:	54,00 €	Nuevo Importe Unitario:	0,00 €					

RECINTOS PROPUESTOS

REF.	REFERENCIA SIGPAC	CULTIVO	S/R	USO SIGPAC	Sup. Dec. admisible	Sup. Campo	Sup. Determ.	Sup. Resuelta
-1090664	14-010-008-00263-0001	OLIVAR	S		0,29		0,29	0,29
5281406	14-010-008-00264-0001	OLIVAR	S		0,74		0,74	0,74
6854248	14-010-008-00289-0001	OLIVAR	S		0,69		0,69	0,69
1700000007161522	14-010-008-00265-0001	OLIVAR	S		2,13		2,13	2,13
1700000007161524	14-010-008-00259-0001	OLIVAR	S		0,16		0,16	0,16
1700000007161525	14-010-008-00267-0001	OLIVAR	S		0,95		0,95	0,95

INCIDENCIAS

INCIDENCIA DESCRIPCIÓN

2454	Solicitante de intervención 6613 cuyo regimen de afiliacion a la SS no es ni el sistema especial agrario(cuenta ajena) ni autonomo con actividad agraria.
74018	Productor que no es agricultor a título principal, según los datos del ejercicio fiscal n-1 y seguridad socia.
74053	Importe inferior a 100 Euros

(1) Con incidencias que retienen pago o deniegan el expediente.

(2) Se calcula sobre superficie declarada admisible.

(3) Aplicación del artículo 16 bis del RD 147/2023.

(4) Expediente con algunos recintos de pastos permanentes ubicados en espacios protegidos donde la carga ganadera mínima será 0,1 UGM/ha.

Puede verificar la integridad de una copia de este documento mediante la lectura del código QR adjunto o mediante el acceso a la dirección <https://ws050.juntadeandalucia.es/verificarFirma> indicando el código de VERIFICACIÓN

FIRMADO POR	RAQUEL MARIA ESPIN CRESPO	17/10/2024
VERIFICACIÓN	Pk2jmJDVJQXVSF7B6ESWF6FEMYA9VL	PÁG. 900/3958





APELLIDOS Y NOMBRE / RAZÓN SOCIAL

MOLINA PEREZ JOSE

NIF

***5529*

EXPEDIENTE

1074043

RESOLUCIÓN

DENEGACIÓN DE LA AYUDA

DATOS DE MANTENIMIENTO UNIDADES

GRUPO DE PAGO

ZONAS DE LIMITACIONES NATURALES

Sup. Dec. Admisible

1,61

Sup. Resuelta

1,61

Sobredecl.

0,00

% Sobredecl.

0,00

RESUMEN DE PAGOS

IMPORTE (Euros)

	RESUELTO	FEADER	MAPA	CAPADR
A pagar	0,00	0,00	0,00	0,00

APLICACIÓN DE REDUCCIONES Y PENALIZACIONES (%)

Criterios de subvencionabilidad (1)	Presentación tardía	Omisión declaración	Condicionalidad
100,00	0,00	0,00	0,00

IMPORTE (Euros)

Calculado(2)	Reducción	Penalización	Reducción Penalización (3)	Penalización adicional	Resuelto	FEADER	MAPA	CAPADR
86,94 €	0,00 €	0,00 €	0,00 €	0,00 €	0,00 €	0,00 €	0,00 €	0,00 €
Importe Unitario:	54,00 €	Nuevo Importe Unitario:	54,00 €					

RECINTOS PROPUESTOS

REF.	REFERENCIA SIGPAC	CULTIVO	S/R	USO SIGPAC	Sup. Dec. admisible	Sup. Campo	Sup. Determ.	Sup. Resuelta
170000005572431	14-038-054-00214-0002	OLIVAR	S		1,61		1,61	1,61

INCIDENCIAS

INCIDENCIA DESCRIPCIÓN

74053 Importe inferior a 100 Euros

(1) Con incidencias que retienen pago o deniegan el expediente.

(2) Se calcula sobre superficie declarada admisible.

(3) Aplicación del artículo 16 bis del RD 147/2023.

(4) Expediente con algunos recintos de pastos permanentes ubicados en espacios protegidos donde la carga ganadera mínima será 0,1 UGM/ha.

Puede verificar la integridad de una copia de este documento mediante la lectura del código QR adjunto o mediante el acceso a la dirección <https://ws050.juntadeandalucia.es/verificarFirma> indicando el código de VERIFICACIÓN

FIRMADO POR	RAQUEL MARIA ESPIN CRESPO	17/10/2024	
VERIFICACIÓN	Pk2jmJDVJQXVSF7B6ESWF6FEMYA9VL	PÁG. 901/3958	



APELLIDOS Y NOMBRE / RAZÓN SOCIAL

MOLINA SICILIA JOSE ISMAEL

NIF

****5756*

EXPEDIENTE

1256691

RESOLUCIÓN

DENEGACIÓN DE LA AYUDA

DATOS DE MANTENIMIENTO UNIDADES

GRUPO DE PAGO

ZONAS DE LIMITACIONES NATURALES

Sup. Dec. Admisible

0,00

Sup. Resuelta

0,00

Sobredecl.

0,00

% Sobredecl.

0,00

RESUMEN DE PAGOS

IMPORTE (Euros)

	RESUELTO	FEADER	MAPA	CAPADR
A pagar	0,00	0,00	0,00	0,00

APLICACIÓN DE REDUCCIONES Y PENALIZACIONES (%)

Crterios de subvencionabilidad (1)	Presentación tardía	Omisión declaración	Condicionalidad
100,00	0,00	0,00	0,00

IMPORTE (Euros)

Calculado(2)	Reducción	Penalización	Reducción Penalización (3)	Penalización adicional	Resuelto	FEADER	MAPA	CAPADR
0,00 €	0,00 €	0,00 €	0,00 €	0,00 €	0,00 €	0,00 €	0,00 €	0,00 €
Importe Unitario:	54,00 €	Nuevo Importe Unitario:	0,00 €					

RECINTOS PROPUESTOS

REF.	REFERENCIA SIGPAC	CULTIVO	S/R	USO SIGPAC	Sup. Dec. admisible	Sup. Campo	Sup. Determ.	Sup. Resuelta
170000007246533	14-007-022-00006-0002	OLIVAR	S		0,05		0,05	0,05
1700000007246535	14-007-022-00008-0001	OLIVAR	S		3,04		3,04	3,04

INCIDENCIAS

INCIDENCIA DESCRIPCIÓN

2454	Solicitante de intervención 6613 cuyo regimen de afiliación a la SS no es ni el sistema especial agrario(cuenta ajena) ni autonomo con actividad agraria.
74018	Productor que no es agricultor a título principal, según los datos del ejercicio fiscal n-1 y seguridad socia.
74053	Importe inferior a 100 Euros

(1) Con incidencias que retienen pago o deniegan el expediente.

(2) Se calcula sobre superficie declarada admisible.

(3) Aplicación del artículo 16 bis del RD 147/2023.

(4) Expediente con algunos recintos de pastos permanentes ubicados en espacios protegidos donde la carga ganadera mínima será 0,1 UGM/ha.

Puede verificar la integridad de una copia de este documento mediante la lectura del código QR adjunto o mediante el acceso a la dirección <https://ws050.juntadeandalucia.es/verificarFirma> indicando el código de VERIFICACIÓN

FIRMADO POR	RAQUEL MARIA ESPIN CRESPO	17/10/2024
VERIFICACIÓN	Pk2jmJDVJQXVSF7B6ESWF6FEMYA9VL	PÁG. 902/3958





APELLIDOS Y NOMBRE / RAZÓN SOCIAL

MOLINA URBANO MANUEL

NIF
****5013*

EXPEDIENTE

1070182

RESOLUCIÓN

DENEGACIÓN DE LA AYUDA

DATOS DE MANTENIMIENTO UNIDADES

GRUPO DE PAGO

ZONAS DE LIMITACIONES NATURALES

Sup. Dec. Admisible
0,00

Sup. Resuelta
0,00

Sobredecl.
0,00

% Sobredecl.
0,00

RESUMEN DE PAGOS

IMPORTE (Euros)

	RESUELTO	FEADER	MAPA	CAPADR
A pagar	0,00	0,00	0,00	0,00

APLICACIÓN DE REDUCCIONES Y PENALIZACIONES (%)

Criterios de subvencionabilidad (1)	Presentación tardía	Omisión declaración	Condicionalidad
100,00	0,00	0,00	0,00

IMPORTE (Euros)

Calculado(2)	Reducción	Penalización	Reducción Penalización (3)	Penalización adicional	Resuelto	FEADER	MAPA	CAPADR
0,00 €	0,00 €	0,00 €	0,00 €	0,00 €	0,00 €	0,00 €	0,00 €	0,00 €
Importe Unitario:	54,00 €	Nuevo Importe Unitario:	0,00 €					

RECINTOS PROPUESTOS

REF.	REFERENCIA SIGPAC	CULTIVO	S/R	USO SIGPAC	Sup. Dec. admisible	Sup. Campo	Sup. Determ.	Sup. Resuelta
-53136	14-042-020-00012-0001	OLIVAR	S		0,03		0,03	0,03
1700000005279095	14-042-020-00011-0006	OLIVAR	S		0,37		0,37	0,37

INCIDENCIAS

INCIDENCIA DESCRIPCIÓN

2454	Solicitante de intervención 6613 cuyo regimen de afiliación a la SS no es ni el sistema especial agrario(cuenta ajena) ni autonomo con actividad agraria.
74018	Productor que no es agricultor a título principal, según los datos del ejercicio fiscal n-1 y seguridad socia.
74053	Importe inferior a 100 Euros

(1) Con incidencias que retienen pago o deniegan el expediente.

(2) Se calcula sobre superficie declarada admisible.

(3) Aplicación del artículo 16 bis del RD 147/2023.

(4) Expediente con algunos recintos de pastos permanentes ubicados en espacios protegidos donde la carga ganadera mínima será 0,1 UGM/ha.

Puede verificar la integridad de una copia de este documento mediante la lectura del código QR adjunto o mediante el acceso a la dirección <https://ws050.juntadeandalucia.es/verificarFirma> indicando el código de VERIFICACIÓN

FIRMADO POR

RAQUEL MARIA ESPIN CRESPO

17/10/2024

VERIFICACIÓN

Pk2jmJDVJQXVSF7B6ESWF6FEMYA9VL

PÁG. 903/3958



**APELLIDOS Y NOMBRE / RAZÓN SOCIAL**

MOLINA VALDIVIA RAFAEL

NIF

****2430*

EXPEDIENTE

1244570

RESOLUCIÓN

DENEGACIÓN DE LA AYUDA

DATOS DE MANTENIMIENTO UNIDADES**GRUPO DE PAGO**

ZONAS DE LIMITACIONES NATURALES

**Sup. Dec.
Admisible**

0,00

**Sup.
Resuelta**

0,00

Sobredecl.

0,00

% Sobredecl.

0,00

RESUMEN DE PAGOS**IMPORTE (Euros)**

	RESUELTO	FEADER	MAPA	CAPADR
A pagar	0,00	0,00	0,00	0,00

APLICACIÓN DE REDUCCIONES Y PENALIZACIONES (%)

Crterios de subvencionabilidad (1)	Presentación tardía	Omisión declaración	Condicionalidad
100,00	0,00	0,00	0,00

IMPORTE (Euros)

Calculado(2)	Reducción	Penalización	Reducción Penalización (3)	Penalización adicional	Resuelto	FEADER	MAPA	CAPADR
0,00 €	0,00 €	0,00 €	0,00 €	0,00 €	0,00 €	0,00 €	0,00 €	0,00 €
Importe Unitario:	54,00 €	Nuevo Importe Unitario:	0,00 €					

RECINTOS PROPUESTOS

REF.	REFERENCIA SIGPAC	CULTIVO	S/R	USO SIGPAC	Sup. Dec. admisible	Sup. Campo	Sup. Determ.	Sup. Resuelta
-458135	14-046-004-00099-0001	OLIVAR	S		0,54		0,54	0,54
-458134	14-046-004-00014-0001	OLIVAR	S		6,77		6,77	6,77
-458133	14-046-004-00012-0001	OLIVAR	S		0,80		0,80	0,80
-458131	14-046-004-00007-0001	OLIVAR	S		1,74		1,74	1,74
-458130	14-046-004-00009-0001	OLIVAR	S		0,40		0,40	0,40
4585841	14-046-004-00008-0003	OLIVAR	S		1,48		1,48	1,48

INCIDENCIAS**INCIDENCIA DESCRIPCIÓN**

2454	Solicitante de intervención 6613 cuyo regimen de afiliacion a la SS no es ni el sistema especial agrario(cuenta ajena) ni autonomo con actividad agraria.
74018	Productor que no es agricultor a título principal, según los datos del ejercicio fiscal n-1 y seguridad socia.
74053	Importe inferior a 100 Euros

(1) Con incidencias que retienen pago o deniegan el expediente.

(2) Se calcula sobre superficie declarada admisible.

(3) Aplicación del artículo 16 bis del RD 147/2023.

(4) Expediente con algunos recintos de pastos permanentes ubicados en espacios protegidos donde la carga ganadera mínima será 0,1 UGM/ha.

Puede verificar la integridad de una copia de este documento mediante la lectura del código QR adjunto o mediante el acceso a la dirección <https://ws050.juntadeandalucia.es/verificarFirma> indicando el código de VERIFICACIÓN

FIRMADO POR

RAQUEL MARIA ESPIN CRESPO

17/10/2024

VERIFICACIÓN

Pk2jmJDVJQXVSF7B6ESWF6FEMYA9VL

PÁG. 904/3958





APELLIDOS Y NOMBRE / RAZÓN SOCIAL

MOLINERO VADILLO MANUEL ÁNGEL

NIF

***6609*

EXPEDIENTE

1281051

RESOLUCIÓN

DENEGACIÓN DE LA AYUDA

DATOS DE MANTENIMIENTO UNIDADES

GRUPO DE PAGO

ZONAS DE LIMITACIONES NATURALES

**Sup. Dec.
Admisible**

0,00

**Sup.
Resuelta**

0,00

Sobredecl.

0,00

% Sobredecl.

0,00

RESUMEN DE PAGOS

	IMPORTE (Euros)			
	RESUELTO	FEADER	MAPA	CAPADR
A pagar	0,00	0,00	0,00	0,00

APLICACIÓN DE REDUCCIONES Y PENALIZACIONES (%)

Crterios de subvencionabilidad (1)	Presentación tardía	Omisión declaración	Condicionalidad
100,00	0,00	0,00	0,00

IMPORTE (Euros)

Calculado(2)	Reducción	Penalización	Reducción Penalización (3)	Penalización adicional	Resuelto	FEADER	MAPA	CAPADR
0,00 €	0,00 €	0,00 €	0,00 €	0,00 €	0,00 €	0,00 €	0,00 €	0,00 €
Importe Unitario:	54,00 €	Nuevo Importe Unitario:	0,00 €					

RECINTOS PROPUESTOS

REF.	REFERENCIA SIGPAC	CULTIVO	S/R	USO SIGPAC	Sup. Dec. admisible	Sup. Campo	Sup. Determ.	Sup. Resuelta
1700000006628578	14-016-021-00008-0001	PASTOS PERMANENTES DE 5 O MAS AÑOS	S		34,68		34,68	34,68
1700000006628579	14-016-021-00008-0005	PASTOS PERMANENTES DE 5 O MAS AÑOS	S		0,19		0,19	0,19
1700000006628580	14-016-021-00008-0006	PASTOS PERMANENTES DE 5 O MAS AÑOS	S		0,60		0,60	0,60
1700000006628581	14-016-021-00010-0003	PASTOS PERMANENTES DE 5 O MAS AÑOS	S		0,52		0,52	0,52
1700000006628582	14-016-021-00010-0006	PASTOS PERMANENTES DE 5 O MAS AÑOS	S		20,60		20,60	20,60
1700000006628584	14-016-021-00019-0003	PASTOS PERMANENTES DE 5 O MAS AÑOS	S		28,65		28,65	28,65
1700000006628585	14-016-021-00019-0007	PASTOS PERMANENTES DE 5 O MAS AÑOS	S		1,23		1,23	1,23
1700000006628587	14-016-021-00019-0001	PASTOS PERMANENTES DE 5 O MAS AÑOS	S		0,95		0,95	0,95
1700000006628591	14-016-021-00010-0001	PASTOS PERMANENTES DE 5 O MAS AÑOS	S		0,44		0,44	0,44
1700000006628592	14-016-021-00010-0012	PASTOS PERMANENTES DE 5 O MAS AÑOS	S		0,35		0,35	0,35
1700000006628593	14-016-021-00019-0005	PASTOS PERMANENTES DE 5 O MAS AÑOS	S		0,08		0,08	0,08

(1) Con incidencias que retienen pago o deniegan el expediente.

(2) Se calcula sobre superficie declarada admisible.

(3) Aplicación del artículo 16 bis del RD 147/2023.

(4) Expediente con algunos recintos de pastos permanentes ubicados en espacios protegidos donde la carga ganadera mínima será 0,1 UGM/ha.

Puede verificar la integridad de una copia de este documento mediante la lectura del código QR adjunto o mediante el acceso a la dirección <https://ws050.juntadeandalucia.es/verificarFirma> indicando el código de VERIFICACIÓN

FIRMADO POR

RAQUEL MARIA ESPIN CRESPO

17/10/2024

VERIFICACIÓN

Pk2jmJDVJQXVSF7B6ESWF6FEMYA9VL

PÁG. 905/3958



**INCIDENCIAS****INCIDENCIA DESCRIPCIÓN**

452	Actividad agraria declarada en un recinto no compatible con el uso PA, PR o PS asignado en SIGPAC para ese recinto. Recinto:14-069-057-00051-00002 Cultivo:62000 PASTOS PERMANENTES DE 5 O MAS AÑOS-SIN VARIEDAD Secano USO ASIGNADO EN SIGPAC:PA
74018	Productor que no es agricultor a título principal, según los datos del ejercicio fiscal n-1 y seguridad socia.
74053	Importe inferior a 100 Euros
86121	Recinto superficie forrajera que no realiza la actividad de producción de pastoreo. Recinto:14-069-057-00051-00002 Cultivo:62000 PASTOS PERMANENTES DE 5 O MAS AÑOS-SIN VARIEDAD Secano Actividad Agraria del recinto:2
86122	Recinto superficie forrajera que realiza la actividad de producción de pastoreo y no declara el o los códigos del Registro de Explotaciones Ganaderas de Andalucía, REGA. Recinto:14-069-057-00051-00002 Cultivo:62000 PASTOS PERMANENTES DE 5 O MAS AÑOS-SIN VARIEDAD Secano
86124	Recinto de forrajera para Cálculo de Carga Ganadera que No pertenece a Explotación. Recinto:14-069-057-00051-00002 Cultivo:62000 PASTOS PERMANENTES DE 5 O MAS AÑOS-SIN VARIEDAD Secano
86126	Recinto de forrajera para Cálculo de Carga Ganadera que No pertenece a Explotación con UGM válida. Recinto:14-069-068-00026-00003 Cultivo:63000 PASTOS DE MENOS DE 5 AÑOS-SIN VARIEDAD Secano Explotacion: ES140690001633

Datos considerados para el Cálculo de la Carga Ganadera del expediente

Superficie determinada para Cálculo Carga Ganadera: 88,29 ha

Carga Ganadera del Expediente: 1,63 ugm/ha

<u>Explotación</u>	<u>Especie</u>	<u>Ugm Calculada para CG</u>
ES140160000181	BOVINA	54,49
ES140160000181	CAPRINA	1,67
ES140160000181	OVINA	43,50
ES140160000181	PORCINO	44,36

Recintos Determinados para el Cálculo de Garga Ganadera

<u>REF.</u>	<u>REFERENCIA SIGPAC</u>	<u>CULTIVO</u>	<u>DESCRIPCIÓN CULTIVO</u>	<u>S/R</u>	<u>SUP. RESUELTA (ha)</u>
1700000006628578	14-016-021-00008-00001	62000	PASTOS PERMANENTES DE 5 O MAS AÑOS-SIN VARIEDAD	S	34,68
1700000006628579	14-016-021-00008-00005	62000	PASTOS PERMANENTES DE 5 O MAS AÑOS-SIN VARIEDAD	S	0,19
1700000006628580	14-016-021-00008-00006	62000	PASTOS PERMANENTES DE 5 O MAS AÑOS-SIN VARIEDAD	S	0,60
1700000006628581	14-016-021-00010-00003	62000	PASTOS PERMANENTES DE 5 O MAS AÑOS-SIN VARIEDAD	S	0,52
1700000006628582	14-016-021-00010-00006	62000	PASTOS PERMANENTES DE 5 O MAS AÑOS-SIN VARIEDAD	S	20,60
1700000006628584	14-016-021-00019-00003	62000	PASTOS PERMANENTES DE 5 O MAS AÑOS-SIN VARIEDAD	S	28,65
1700000006628585	14-016-021-00019-00007	62000	PASTOS PERMANENTES DE 5 O MAS AÑOS-SIN VARIEDAD	S	1,23
1700000006628587	14-016-021-00019-00001	62000	PASTOS PERMANENTES DE 5 O MAS AÑOS-SIN VARIEDAD	S	0,95
1700000006628591	14-016-021-00010-00001	62000	PASTOS PERMANENTES DE 5 O MAS AÑOS-SIN VARIEDAD	S	0,44
1700000006628592	14-016-021-00010-00012	62000	PASTOS PERMANENTES DE 5 O MAS AÑOS-SIN VARIEDAD	S	0,35
1700000006628593	14-016-021-00019-00005	62000	PASTOS PERMANENTES DE 5 O MAS AÑOS-SIN VARIEDAD	S	0,08

Incidenias de carga ganadera**INCIDENCIA DESCRIPCIÓN**

452	Actividad agraria declarada en un recinto no compatible con el uso PA, PR o PS asignado en SIGPAC para ese recinto. Recinto:14-069-057-00051-00002 Cultivo:62000 PASTOS PERMANENTES DE 5 O MAS AÑOS-SIN VARIEDAD Secano USO ASIGNADO EN SIGPAC:PA
86122	Recinto superficie forrajera que realiza la actividad de producción de pastoreo y no declara el o los códigos del Registro de Explotaciones Ganaderas de Andalucía, REGA.

(1) Con incidencias que retienen pago o deniegan el expediente.

(2) Se calcula sobre superficie declarada admisible.

(3) Aplicación del artículo 16 bis del RD 147/2023.

(4) Expediente con algunos recintos de pastos permanentes ubicados en espacios protegidos donde la carga ganadera mínima será 0,1 UGM/ha.

Puede verificar la integridad de una copia de este documento mediante la lectura del código QR adjunto o mediante el acceso a la dirección <https://ws050.juntadeandalucia.es/verificarFirma> indicando el código de VERIFICACIÓN

FIRMADO POR

RAQUEL MARIA ESPIN CRESPO

17/10/2024

VERIFICACIÓN

Pk2jmJDVJQXVSF7B6ESWF6FEMYA9VL

PÁG. 906/3958





	Recinto:14-069-057-00051-00002 Cultivo:62000 PASTOS PERMANENTES DE 5 O MAS AÑOS-SIN VARIEDAD Secano
86124	Recinto de forrajera para Cálculo de Carga Ganadera que No pertenece a Explotación. Recinto:14-069-057-00051-00002 Cultivo:62000 PASTOS PERMANENTES DE 5 O MAS AÑOS-SIN VARIEDAD Secano
86126	Recinto de forrajera para Cálculo de Carga Ganadera que No pertenece a Explotación con UGM válida. Recinto:14-069-068-00026-00003 Cultivo:63000 PASTOS DE MENOS DE 5 AÑOS-SIN VARIEDAD Secano Explotacion: ES140690001633
86128	Recinto de Forrajeras que no ha contabilizado para Carga Ganadera por no tener una explotación válida para el cálculo de la Carga Ganadera Recinto:14-069-068-00026-00003 Cultivo:63 PASTOS DE MENOS DE 5 AÑOS- Recinto:14-069-057-00051-00002 Cultivo:62 PASTOS PERMANENTES DE 5 O MAS AÑOS-
86132	Recinto superficie forrajera que no realiza la actividad de producción de pastoreo. Recinto:14-069-057-00051-00002 Cultivo:62000 PASTOS PERMANENTES DE 5 O MAS AÑOS-SIN VARIEDAD Secano

(1) Con incidencias que retienen pago o deniegan el expediente.

(2) Se calcula sobre superficie declarada admisible.

(3) Aplicación del artículo 16 bis del RD 147/2023.

(4) Expediente con algunos recintos de pastos permanentes ubicados en espacios protegidos donde la carga ganadera mínima será 0,1 UGM/ha.

Puede verificar la integridad de una copia de este documento mediante la lectura del código QR adjunto o mediante el acceso a la dirección <https://ws050.juntadeandalucia.es/verificarFirma> indicando el código de VERIFICACIÓN

FIRMADO POR	RAQUEL MARIA ESPIN CRESPO	17/10/2024
VERIFICACIÓN	Pk2jmJDVJQXVSF7B6ESWF6FEMYA9VL	PÁG. 907/3958





APELLIDOS Y NOMBRE / RAZÓN SOCIAL

MONTENEGRO MOYANO MANUEL

NIF

****2207*

EXPEDIENTE

1069449

RESOLUCIÓN

DENEGACIÓN DE LA AYUDA

DATOS DE MANTENIMIENTO UNIDADES

GRUPO DE PAGO

ZONAS DE LIMITACIONES NATURALES

**Sup. Dec.
Admisible**

0,00

**Sup.
Resuelta**

0,00

Sobredecl.

0,00

% Sobredecl.

0,00

RESUMEN DE PAGOS

	IMPORTE (Euros)			
	RESUELTO	FEADER	MAPA	CAPADR
A pagar	0,00	0,00	0,00	0,00

APLICACIÓN DE REDUCCIONES Y PENALIZACIONES (%)

Crterios de subvencionabilidad (1)	Presentación tardía	Omisión declaración	Condicionalidad
100,00	0,00	0,00	0,00

IMPORTE (Euros)

Calculado(2)	Reducción	Penalización	Reducción Penalización (3)	Penalización adicional	Resuelto	FEADER	MAPA	CAPADR
0,00 €	0,00 €	0,00 €	0,00 €	0,00 €	0,00 €	0,00 €	0,00 €	0,00 €
Importe Unitario:	54,00 €	Nuevo Importe Unitario:	0,00 €					

INCIDENCIAS

INCIDENCIA DESCRIPCIÓN

- 74053 Importe inferior a 100 Euros
- 86119 Carga ganadera NO cumple con el valor mínimo de 0,2 UGM/ha.
Recinto:14-035-054-00096-00005 Cultivo:63000 PASTOS DE MENOS DE 5 AÑOS-SIN VARIEDAD Secano Carga Ganadera:0
- 86122 Recinto superficie forrajera que realiza la actividad de producción de pastoreo y no declara el o los códigos del Registro de Explotaciones Ganaderas de Andalucía, REGA.
Recinto:14-035-054-00096-00005 Cultivo:63000 PASTOS DE MENOS DE 5 AÑOS-SIN VARIEDAD Secano
- 86124 Recinto de forrajera para Cálculo de Carga Ganadera que No pertenece a Explotación.
Recinto:14-035-054-00096-00005 Cultivo:63000 PASTOS DE MENOS DE 5 AÑOS-SIN VARIEDAD Secano

Datos considerados para el Cálculo de la Carga Ganadera del expediente

Superficie determinada para Cálculo Carga Ganadera: 0,00 ha
Carga Ganadera del Expediente: 0,00 ugm/ha

Incidenias de carga ganadera

INCIDENCIA DESCRIPCIÓN

- 86122 Recinto superficie forrajera que realiza la actividad de producción de pastoreo y no declara el o los códigos del Registro de Explotaciones Ganaderas de Andalucía, REGA.
Recinto:14-035-054-00096-00005 Cultivo:63000 PASTOS DE MENOS DE 5 AÑOS-SIN VARIEDAD Secano
- 86124 Recinto de forrajera para Cálculo de Carga Ganadera que No pertenece a Explotación.
Recinto:14-035-054-00096-00005 Cultivo:63000 PASTOS DE MENOS DE 5 AÑOS-SIN VARIEDAD Secano
- 86128 Recinto de Forrajeras que no ha contabilizado para Carga Ganadera por no tener una explotación válida para el cálculo de la Carga Ganadera
Recinto:14-035-054-00096-00005 Cultivo:63 PASTOS DE MENOS DE 5 AÑOS-

(1) Con incidencias que retienen pago o deniegan el expediente.

(2) Se calcula sobre superficie declarada admisible.

(3) Aplicación del artículo 16 bis del RD 147/2023.

(4) Expediente con algunos recintos de pastos permanentes ubicados en espacios protegidos donde la carga ganadera mínima será 0,1 UGM/ha.

Puede verificar la integridad de una copia de este documento mediante la lectura del código QR adjunto o mediante el acceso a la dirección <https://ws050.juntadeandalucia.es/verificarFirma> indicando el código de VERIFICACIÓN

FIRMADO POR	RAQUEL MARIA ESPIN CRESPO	17/10/2024	
VERIFICACIÓN	Pk2jmJDVJQXVSF7B6ESWF6FEMYA9VL	PÁG. 908/3958	



APELLIDOS Y NOMBRE / RAZÓN SOCIAL

MONTENEGRO RODRIGUEZ ALMUDENA

NIF

****7155*

EXPEDIENTE

1255944

RESOLUCIÓN

DENEGACIÓN DE LA AYUDA

DATOS DE MANTENIMIENTO UNIDADES

GRUPO DE PAGO

ZONAS DE LIMITACIONES NATURALES

Sup. Dec. Admisible

0,00

Sup. Resuelta

0,00

Sobredecl.

0,00

% Sobredecl.

0,00

RESUMEN DE PAGOS

		IMPORTE (Euros)			
		RESUELTO	FEADER	MAPA	CAPADR
A pagar		0,00	0,00	0,00	0,00

APLICACIÓN DE REDUCCIONES Y PENALIZACIONES (%)

Crterios de subvencionabilidad (1)	Presentación tardía	Omisión declaración	Condicionalidad
100,00	0,00	0,00	0,00

IMPORTE (Euros)

Calculado(2)	Reducción	Penalización	Reducción adicional	Penalización adicional	Resuelto	FEADER	MAPA	CAPADR
0,00 €	0,00 €	0,00 €	0,00 €	0,00 €	0,00 €	0,00 €	0,00 €	0,00 €
Importe Unitario: 54,00 €		Nuevo Importe Unitario: 0,00 €						

RECINTOS PROPUESTOS

REF.	REFERENCIA SIGPAC	CULTIVO	S/R	USO SIGPAC	Sup. Dec. admisible	Sup. Campo	Sup. Determ.	Sup. Resuelta
-1003695	14-035-054-00003-0008	PASTOS PERMANENTES DE 5 O MAS AÑOS	S		0,07		0,07	0,07
-1003694	14-035-054-00001-0007	PASTOS PERMANENTES DE 5 O MAS AÑOS	S		0,02		0,02	0,02
-449906	14-035-054-00001-0001	BARBECHO TRADICIONAL	S		2,18		2,18	2,18
-449905	14-035-054-00003-0001	BARBECHO TRADICIONAL	S		6,38		6,38	6,38
-449904	14-035-054-00001-0001	AVENA	S		5,60		5,60	5,60
-449903	14-035-054-00001-0001	BARBECHO TRADICIONAL	S		10,96		10,96	10,96
-449902	14-035-054-00001-0001	GUISANTES	S		5,41		5,41	5,41
-56733	14-035-054-00001-0001	AVENA	S		5,09		5,09	5,09
-56732	14-035-054-00003-0001	GUISANTES	S		6,94		6,94	6,94
1700000006441648	14-035-054-00001-0001	TRANQUILLÓN	S		12,10		12,10	12,10
1700000006441664	14-035-054-00003-0001	BARBECHO TRADICIONAL	S		4,93		4,93	4,93
1700000006441672	14-035-054-00003-0001	AVENA	S		6,88		6,88	6,88
1700000006441687	14-035-054-00002-0001	AVENA	S		0,93		0,93	0,93

INCIDENCIAS

INCIDENCIA DESCRIPCIÓN

74018	Productor que no es agricultor a título principal, según los datos del ejercicio fiscal n-1 y seguridad socia.
74053	Importe inferior a 100 Euros

(1) Con incidencias que retienen pago o deniegan el expediente.

(2) Se calcula sobre superficie declarada admisible.

(3) Aplicación del artículo 16 bis del RD 147/2023.

(4) Expediente con algunos recintos de pastos permanentes ubicados en espacios protegidos donde la carga ganadera mínima será 0,1 UGM/ha.

Puede verificar la integridad de una copia de este documento mediante la lectura del código QR adjunto o mediante el acceso a la dirección <https://ws050.juntadeandalucia.es/verificarFirma> indicando el código de VERIFICACIÓN

FIRMADO POR

RAQUEL MARIA ESPIN CRESPO

17/10/2024

VERIFICACIÓN

Pk2jmJDVJQXVSF7B6ESWF6FEMYA9VL

PÁG. 909/3958





Datos considerados para el Cálculo de la Carga Ganadera del expediente

Superficie determinada para Cálculo Carga Ganadera: 19,61 ha

Carga Ganadera del Expediente: 2,87 ugm/ha

<u>Explotación</u>	<u>Especie</u>	<u>Ugm Calculada para CG</u>
ES140350000900	OVINA	56,30

Recintos Determinados para el Cálculo de Garga Ganadera

<u>REF.</u>	<u>REFERENCIA SIGPAC</u>	<u>CULTIVO</u>	<u>DESCRIPCIÓN CULTIVO</u>	<u>S/R</u>	<u>SUP. RESUELTA (ha)</u>
-1003695	14-035-054-00003-00008	62000	PASTOS PERMANENTES DE 5 O MAS AÑOS-SIN VARIEDAD	S	0,07
-1003694	14-035-054-00001-00007	62000	PASTOS PERMANENTES DE 5 O MAS AÑOS-SIN VARIEDAD	S	0,02
-449906	14-035-054-00001-00001	20000	BARBECHO TRADICIONAL-SIN VARIEDAD	S	2,18
-449905	14-035-054-00003-00001	20000	BARBECHO TRADICIONAL-SIN VARIEDAD	S	6,38
-449903	14-035-054-00001-00001	20000	BARBECHO TRADICIONAL-SIN VARIEDAD	S	10,96

Incidencias de carga ganadera

INCIDENCIA DESCRIPCIÓN

- 86132 Recinto superficie forrajera que no realiza la actividad de producción de pastoreo.
Recinto:14-035-054-00003-00001 Cultivo:20000 BARBECHO TRADICIONAL-SIN VARIEDAD Secano

(1) Con incidencias que retienen pago o deniegan el expediente.

(2) Se calcula sobre superficie declarada admisible.

(3) Aplicación del artículo 16 bis del RD 147/2023.

(4) Expediente con algunos recintos de pastos permanentes ubicados en espacios protegidos donde la carga ganadera mínima será 0,1 UGM/ha.

Puede verificar la integridad de una copia de este documento mediante la lectura del código QR adjunto o mediante el acceso a la dirección <https://ws050.juntadeandalucia.es/verificarFirma> indicando el código de VERIFICACIÓN

FIRMADO POR	RAQUEL MARIA ESPIN CRESPO	17/10/2024
VERIFICACIÓN	Pk2jmJDVJQXVSF7B6ESWF6FEMYA9VL	PÁG. 910/3958





APELLIDOS Y NOMBRE / RAZÓN SOCIAL

MONTES AGUILERA JOSE

NIF

***9103*

EXPEDIENTE

1092881

RESOLUCIÓN

DENEGACIÓN DE LA AYUDA

DATOS DE MANTENIMIENTO UNIDADES

GRUPO DE PAGO

ZONAS DE LIMITACIONES NATURALES

Sup. Dec. Admisible

0,84

Sup. Resuelta

0,84

Sobredecl.

0,00

% Sobredecl.

0,00

RESUMEN DE PAGOS

	IMPORTE (Euros)			
	RESUELTO	FEADER	MAPA	CAPADR
A pagar	0,00	0,00	0,00	0,00

APLICACIÓN DE REDUCCIONES Y PENALIZACIONES (%)

Crterios de subvencionabilidad (1)	Presentación tardía	Omisión declaración	Condicionalidad
100,00	0,00	0,00	0,00

IMPORTE (Euros)

Calculado(2)	Reducción	Penalización	Reducción Penalización (3)	Penalización adicional	Resuelto	FEADER	MAPA	CAPADR
45,36 €	0,00 €	0,00 €	0,00 €	0,00 €	0,00 €	0,00 €	0,00 €	0,00 €
Importe Unitario:	54,00 €	Nuevo Importe Unitario:	54,00 €					

RECINTOS PROPUESTOS

REF.	REFERENCIA SIGPAC	CULTIVO	S/R	USO SIGPAC	Sup. Dec. admisible	Sup. Campo	Sup. Determ.	Sup. Resuelta
170000005472785	14-013-025-00307-0002	OLIVAR	S		0,84		0,84	0,84

INCIDENCIAS

INCIDENCIA DESCRIPCIÓN

74053 Importe inferior a 100 Euros

(1) Con incidencias que retienen pago o deniegan el expediente.

(2) Se calcula sobre superficie declarada admisible.

(3) Aplicación del artículo 16 bis del RD 147/2023.

(4) Expediente con algunos recintos de pastos permanentes ubicados en espacios protegidos donde la carga ganadera mínima será 0,1 UGM/ha.

Puede verificar la integridad de una copia de este documento mediante la lectura del código QR adjunto o mediante el acceso a la dirección <https://ws050.juntadeandalucia.es/verificarFirma> indicando el código de VERIFICACIÓN

FIRMADO POR	RAQUEL MARIA ESPIN CRESPO	17/10/2024	
VERIFICACIÓN	Pk2jmJDVJQXVSF7B6ESWF6FEMYA9VL	PÁG. 911/3958	



APELLIDOS Y NOMBRE / RAZÓN SOCIAL

MONTES BUJALANCE ANTONIO

NIF

***8795*

EXPEDIENTE

1128163

RESOLUCIÓN

DENEGACIÓN DE LA AYUDA

DATOS DE MANTENIMIENTO UNIDADES

GRUPO DE PAGO

ZONAS DE LIMITACIONES NATURALES

Sup. Dec. Admisible

0,00

Sup. Resuelta

0,00

Sobredecl.

0,00

% Sobredecl.

0,00

RESUMEN DE PAGOS

IMPORTE (Euros)

	RESUELTO	FEADER	MAPA	CAPADR
A pagar	0,00	0,00	0,00	0,00

APLICACIÓN DE REDUCCIONES Y PENALIZACIONES (%)

Criterios de subvencionabilidad (1)	Presentación tardía	Omisión declaración	Condicionalidad
100,00	0,00	0,00	0,00

IMPORTE (Euros)

Calculado(2)	Reducción	Penalización	Reducción Penalización (3)	Penalización adicional	Resuelto	FEADER	MAPA	CAPADR
0,00 €	0,00 €	0,00 €	0,00 €	0,00 €	0,00 €	0,00 €	0,00 €	0,00 €
Importe Unitario:	54,00 €	Nuevo Importe Unitario:	0,00 €					

RECINTOS PROPUESTOS

REF.	REFERENCIA SIGPAC	CULTIVO	S/R	USO SIGPAC	Sup. Dec. admisible	Sup. Campo	Sup. Determ.	Sup. Resuelta
-1562826	14-042-022-00180-0014	OLIVAR	S		0,01		0,01	0,01
-1562825	14-042-022-00138-0016	OLIVAR	S		11,15		11,15	11,15
1700000004564535	14-042-022-00054-0001	OLIVAR	S		0,65		0,65	0,65
1700000004564539	14-042-022-00135-0002	OLIVAR	S		0,05		0,05	0,05

INCIDENCIAS

INCIDENCIA DESCRIPCIÓN

2454	Solicitante de intervención 6613 cuyo regimen de afiliacion a la SS no es ni el sistema especial agrario(cuenta ajena) ni autonomo con actividad agraria.
74018	Productor que no es agricultor a título principal, según los datos del ejercicio fiscal n-1 y seguridad socia.
74053	Importe inferior a 100 Euros

(1) Con incidencias que retienen pago o deniegan el expediente.

(2) Se calcula sobre superficie declarada admisible.

(3) Aplicación del artículo 16 bis del RD 147/2023.

(4) Expediente con algunos recintos de pastos permanentes ubicados en espacios protegidos donde la carga ganadera mínima será 0,1 UGM/ha.

Puede verificar la integridad de una copia de este documento mediante la lectura del código QR adjunto o mediante el acceso a la dirección <https://ws050.juntadeandalucia.es/verificarFirma> indicando el código de VERIFICACIÓN

FIRMADO POR	RAQUEL MARIA ESPIN CRESPO	17/10/2024
VERIFICACIÓN	Pk2jmJDVJQXVSF7B6ESWF6FEMYA9VL	PÁG. 912/3958





APELLIDOS Y NOMBRE / RAZÓN SOCIAL

MONTES SERRANO ANTONIO

NIF

****2900*

EXPEDIENTE

1162159

RESOLUCIÓN

DENEGACIÓN DE LA AYUDA

DATOS DE MANTENIMIENTO UNIDADES

GRUPO DE PAGO

ZONAS DE LIMITACIONES NATURALES

Sup. Dec. Admisible

0,39

Sup. Resuelta

0,39

Sobredecl.

0,00

% Sobredecl.

0,00

RESUMEN DE PAGOS

IMPORTE (Euros)

	RESUELTO	FEADER	MAPA	CAPADR
A pagar	0,00	0,00	0,00	0,00

APLICACIÓN DE REDUCCIONES Y PENALIZACIONES (%)

Crterios de subvencionabilidad (1)	Presentación tardía	Omisión declaración	Condicionalidad
100,00	0,00	0,00	0,00

IMPORTE (Euros)

Calculado(2)	Reducción	Penalización	Reducción Penalización (3)	Penalización adicional	Resuelto	FEADER	MAPA	CAPADR
21,06 €	0,00 €	0,00 €	0,00 €	0,00 €	0,00 €	0,00 €	0,00 €	0,00 €
Importe Unitario:	54,00 €	Nuevo Importe Unitario:	54,00 €					

RECINTOS PROPUESTOS

REF.	REFERENCIA SIGPAC	CULTIVO	S/R	USO SIGPAC	Sup. Dec. admisible	Sup. Campo	Sup. Determ.	Sup. Resuelta
170000006451970	14-031-001-00092-0002	OLIVAR	S		0,24		0,24	0,24
170000006451971	14-031-001-00873-0001	OLIVAR	S		0,15		0,15	0,15

INCIDENCIAS

INCIDENCIA DESCRIPCIÓN

74053 Importe inferior a 100 Euros

(1) Con incidencias que retienen pago o deniegan el expediente.

(2) Se calcula sobre superficie declarada admisible.

(3) Aplicación del artículo 16 bis del RD 147/2023.

(4) Expediente con algunos recintos de pastos permanentes ubicados en espacios protegidos donde la carga ganadera mínima será 0,1 UGM/ha.

Puede verificar la integridad de una copia de este documento mediante la lectura del código QR adjunto o mediante el acceso a la dirección <https://ws050.juntadeandalucia.es/verificarFirma> indicando el código de VERIFICACIÓN

FIRMADO POR	RAQUEL MARIA ESPIN CRESPO	17/10/2024
VERIFICACIÓN	Pk2jmJDVJQXVSF7B6ESWF6FEMYA9VL	PÁG. 913/3958





APELLIDOS Y NOMBRE / RAZÓN SOCIAL

MORA CERRATO LUCIA

NIF

****2260*

EXPEDIENTE

1193198

RESOLUCIÓN

DENEGACIÓN DE LA AYUDA

DATOS DE MANTENIMIENTO UNIDADES

GRUPO DE PAGO

ZONAS DE LIMITACIONES NATURALES

Sup. Dec. Admisible

0,00

Sup. Resuelta

0,00

Sobredecl.

0,00

% Sobredecl.

0,00

RESUMEN DE PAGOS

	IMPORTE (Euros)			
	RESUELTO	FEADER	MAPA	CAPADR
A pagar	0,00	0,00	0,00	0,00

APLICACIÓN DE REDUCCIONES Y PENALIZACIONES (%)

Crterios de subvencionabilidad (1)	Presentación tardía	Omisión declaración	Condicionalidad
100,00	0,00	0,00	0,00

IMPORTE (Euros)

Calculado(2)	Reducción	Penalización	Reducción Penalización (3)	Penalización adicional	Resuelto	FEADER	MAPA	CAPADR
0,00 €	0,00 €	0,00 €	0,00 €	0,00 €	0,00 €	0,00 €	0,00 €	0,00 €
Importe Unitario:	54,00 €	Nuevo Importe Unitario:	0,00 €					

RECINTOS PROPUESTOS

REF.	REFERENCIA SIGPAC	CULTIVO	S/R	USO SIGPAC	Sup. Dec. admisible	Sup. Campo	Sup. Determ.	Sup. Resuelta
-98682	14-032-005-00007-0005	OLIVAR	R		0,04		0,04	0,04
-98636	14-032-005-00007-0002	AVENA	R		1,36		1,36	1,36
1700000005172547	14-032-007-00033-0001	AVENA	S		2,76		2,76	2,76
1700000005172548	14-032-009-00069-0001	GUISANTES	S		1,06		1,06	1,06
1700000005172552	14-032-001-00133-0001	AVENA	S		2,86		2,86	2,86
1700000005172554	14-032-001-00243-0001	OLIVAR	S		0,82		0,82	0,82
1700000005172555	14-032-001-00133-0002	OLIVAR	S		1,07		1,07	1,07
1700000005172556	14-032-002-00085-0001	TRITICALE	S		0,55		0,55	0,55
1700000005172557	14-032-001-00057-0001	BARBECHO TRADICIONAL	S		0,69		0,69	0,69
1700000005172559	14-032-002-00028-0001	OLIVAR	S		0,49		0,49	0,49
1700000005172560	14-032-002-00120-0001	TRITICALE	S		0,55		0,55	0,55
1700000005172561	14-032-002-00122-0001	TRITICALE	S		1,01		1,01	1,01
1700000005172563	14-032-009-00032-0001	AVENA	S		2,63		2,63	2,63
1700000005172564	14-032-009-00067-0001	GUISANTES	S		0,12		0,12	0,12
1700000005172565	14-032-009-00068-0001	GUISANTES	S		0,82		0,82	0,82
1700000005172567	14-032-001-00011-0001	BARBECHO TRADICIONAL	S		1,26		1,26	1,26
1700000005172568	14-032-001-00017-0001	BARBECHO TRADICIONAL	S		1,29		1,29	1,29

(1) Con incidencias que retienen pago o deniegan el expediente.

(2) Se calcula sobre superficie declarada admisible.

(3) Aplicación del artículo 16 bis del RD 147/2023.

(4) Expediente con algunos recintos de pastos permanentes ubicados en espacios protegidos donde la carga ganadera mínima será 0,1 UGM/ha.

Puede verificar la integridad de una copia de este documento mediante la lectura del código QR adjunto o mediante el acceso a la dirección <https://ws050.juntadeandalucia.es/verificarFirma> indicando el código de VERIFICACIÓN

FIRMADO POR

RAQUEL MARIA ESPIN CRESPO

17/10/2024

VERIFICACIÓN

Pk2jmJDVJQXVSF7B6ESWF6FEMYA9VL

PÁG. 914/3958





INCIDENCIAS

INCIDENCIA DESCRIPCIÓN

- 2454 Solicitante de intervención 6613 cuyo regimen de afiliacion a la SS no es ni el sistema especial agrario(cuenta ajena) ni autonomo con actividad agraria.
- 74018 Productor que no es agricultor a título principal, según los datos del ejercicio fiscal n-1 y seguridad socia.
- 74053 Importe inferior a 100 Euros
- 86120 Para explotaciones de pastos permanentes ubicadas en espacios protegidos la carga ganadera mínima será 0,1 UGM/ha.
Recinto:14-029-017-00031-00001 Cultivo:20000 BARBECHO TRADICIONAL-SIN VARIEDAD Secano Carga Ganadera:0
Recinto:14-029-017-00032-00001 Cultivo:20000 BARBECHO TRADICIONAL-SIN VARIEDAD Secano Carga Ganadera:0
- 86122 Recinto superficie forrajera que realiza la actividad de producción de pastoreo y no declara el o los códigos del Registro de Explotaciones Ganaderas de Andalucía, REGA.
Recinto:14-029-017-00031-00001 Cultivo:20000 BARBECHO TRADICIONAL-SIN VARIEDAD Secano
Recinto:14-029-017-00032-00001 Cultivo:20000 BARBECHO TRADICIONAL-SIN VARIEDAD Secano
- 86124 Recinto de forrajera para Cálculo de Carga Ganadera que No pertenece a Explotación.
Recinto:14-029-017-00031-00001 Cultivo:20000 BARBECHO TRADICIONAL-SIN VARIEDAD Secano
Recinto:14-029-017-00032-00001 Cultivo:20000 BARBECHO TRADICIONAL-SIN VARIEDAD Secano

Datos considerados para el Cálculo de la Carga Ganadera del expediente

Superficie determinada para Cálculo Carga Ganadera: 0,00 ha
Carga Ganadera del Expediente: 0,00 ugm/ha

Incidenias de carga ganadera

INCIDENCIA DESCRIPCIÓN

- 86122 Recinto superficie forrajera que realiza la actividad de producción de pastoreo y no declara el o los códigos del Registro de Explotaciones Ganaderas de Andalucía, REGA.
Recinto:14-029-017-00031-00001 Cultivo:20000 BARBECHO TRADICIONAL-SIN VARIEDAD Secano
Recinto:14-029-017-00032-00001 Cultivo:20000 BARBECHO TRADICIONAL-SIN VARIEDAD Secano
- 86124 Recinto de forrajera para Cálculo de Carga Ganadera que No pertenece a Explotación.
Recinto:14-029-017-00031-00001 Cultivo:20000 BARBECHO TRADICIONAL-SIN VARIEDAD Secano
Recinto:14-029-017-00032-00001 Cultivo:20000 BARBECHO TRADICIONAL-SIN VARIEDAD Secano
- 86128 Recinto de Forrajeras que no ha contabilizado para Carga Ganadera por no tener una explotación válida para el cálculo de la Carga Ganadera
Recinto:14-029-017-00031-00001 Cultivo:20 BARBECHO TRADICIONAL-
Recinto:14-029-017-00032-00001 Cultivo:20 BARBECHO TRADICIONAL-
- 86132 Recinto superficie forrajera que no realiza la actividad de producción de pastoreo.
Recinto:14-032-001-00057-00001 Cultivo:20000 BARBECHO TRADICIONAL-SIN VARIEDAD Secano
Recinto:14-032-001-00011-00001 Cultivo:20000 BARBECHO TRADICIONAL-SIN VARIEDAD Secano
Recinto:14-032-001-00017-00001 Cultivo:20000 BARBECHO TRADICIONAL-SIN VARIEDAD Secano

(1) Con incidencias que retienen pago o deniegan el expediente.

(2) Se calcula sobre superficie declarada admisible.

(3) Aplicación del artículo 16 bis del RD 147/2023.

(4) Expediente con algunos recintos de pastos permanentes ubicados en espacios protegidos donde la carga ganadera mínima será 0,1 UGM/ha.

Puede verificar la integridad de una copia de este documento mediante la lectura del código QR adjunto o mediante el acceso a la dirección <https://ws050.juntadeandalucia.es/verificarFirma> indicando el código de VERIFICACIÓN

FIRMADO POR	RAQUEL MARIA ESPIN CRESPO	17/10/2024	
VERIFICACIÓN	Pk2jmJDVJQXVSF7B6ESWF6FEMYA9VL	PÁG. 915/3958	



APELLIDOS Y NOMBRE / RAZÓN SOCIAL

MORAL CARMONA RAFAEL

NIF

****1638*

EXPEDIENTE

1223703

RESOLUCIÓN

DENEGACIÓN DE LA AYUDA

DATOS DE MANTENIMIENTO UNIDADES

GRUPO DE PAGO

ZONAS DE LIMITACIONES NATURALES

Sup. Dec. Admisible

0,00

Sup. Resuelta

0,00

Sobredecl.

0,00

% Sobredecl.

0,00

RESUMEN DE PAGOS

IMPORTE (Euros)

	RESUELTO	FEADER	MAPA	CAPADR
A pagar	0,00	0,00	0,00	0,00

APLICACIÓN DE REDUCCIONES Y PENALIZACIONES (%)

Criterios de subvencionabilidad (1)	Presentación tardía	Omisión declaración	Condicionalidad
100,00	0,00	0,00	0,00

IMPORTE (Euros)

Calculado(2)	Reducción	Penalización	Reducción Penalización (3)	Penalización adicional	Resuelto	FEADER	MAPA	CAPADR
0,00 €	0,00 €	0,00 €	0,00 €	0,00 €	0,00 €	0,00 €	0,00 €	0,00 €
Importe Unitario:	54,00 €	Nuevo Importe Unitario:	0,00 €					

RECINTOS PROPUESTOS

REF.	REFERENCIA SIGPAC	CULTIVO	S/R	USO SIGPAC	Sup. Dec. admisible	Sup. Campo	Sup. Determ.	Sup. Resuelta
1700000004569802	14-042-009-00191-0003	OLIVAR	S		0,02		0,02	0,02
1700000004569803	14-042-009-00195-0001	OLIVAR	S		4,59		4,59	4,59
1700000004569804	14-042-009-00196-0001	OLIVAR	S		0,28		0,28	0,28
1700000004569805	14-042-009-09010-0001	OLIVAR	S		0,09		0,09	0,09
1700000004569806	14-042-009-00200-0002	OLIVAR	S		0,61		0,61	0,61

INCIDENCIAS

INCIDENCIA DESCRIPCIÓN

2454	Solicitante de intervención 6613 cuyo regimen de afiliacion a la SS no es ni el sistema especial agrario(cuenta ajena) ni autonomo con actividad agraria.
74018	Productor que no es agricultor a titulo principal, según los datos del ejercicio fiscal n-1 y seguridad socia.
74053	Importe inferior a 100 Euros

(1) Con incidencias que retienen pago o deniegan el expediente.

(2) Se calcula sobre superficie declarada admisible.

(3) Aplicación del artículo 16 bis del RD 147/2023.

(4) Expediente con algunos recintos de pastos permanentes ubicados en espacios protegidos donde la carga ganadera mínima será 0,1 UGM/ha.

Puede verificar la integridad de una copia de este documento mediante la lectura del código QR adjunto o mediante el acceso a la dirección <https://ws050.juntadeandalucia.es/verificarFirma> indicando el código de VERIFICACIÓN

FIRMADO POR

RAQUEL MARIA ESPIN CRESPO

17/10/2024

VERIFICACIÓN

Pk2jmJDVJQXVSF7B6ESWF6FEMYA9VL

PÁG. 916/3958





APELLIDOS Y NOMBRE / RAZÓN SOCIAL

MORAL LUQUE MIGUEL

NIF

***6529*

EXPEDIENTE

1018726

RESOLUCIÓN

DENEGACIÓN DE LA AYUDA

DATOS DE MANTENIMIENTO UNIDADES

GRUPO DE PAGO

ZONAS DE LIMITACIONES NATURALES

Sup. Dec. Admisible

0,00

Sup. Resuelta

0,00

Sobredecl.

0,00

% Sobredecl.

0,00

RESUMEN DE PAGOS

IMPORTE (Euros)

	RESUELTO	FEADER	MAPA	CAPADR
A pagar	0,00	0,00	0,00	0,00

APLICACIÓN DE REDUCCIONES Y PENALIZACIONES (%)

Criterios de subvencionabilidad (1)	Presentación tardía	Omisión declaración	Condicionalidad
100,00	0,00	0,00	0,00

IMPORTE (Euros)

Calculado(2)	Reducción	Penalización	Reducción Penalización (3)	Penalización adicional	Resuelto	FEADER	MAPA	CAPADR
0,00 €	0,00 €	0,00 €	0,00 €	0,00 €	0,00 €	0,00 €	0,00 €	0,00 €
Importe Unitario:	54,00 €	Nuevo Importe Unitario:	0,00 €					

RECINTOS PROPUESTOS

REF.	REFERENCIA SIGPAC	CULTIVO	S/R	USO SIGPAC	Sup. Dec. admisible	Sup. Campo	Sup. Determ.	Sup. Resuelta
170000005086870	14-041-017-00060-0001	OLIVAR	S		0,05		0,05	0,05
170000005086871	14-041-017-00075-0001	OLIVAR	S		0,03		0,03	0,03

INCIDENCIAS

INCIDENCIA DESCRIPCIÓN

2454	Solicitante de intervención 6613 cuyo regimen de afiliación a la SS no es ni el sistema especial agrario(cuenta ajena) ni autonomo con actividad agraria.
74018	Productor que no es agricultor a título principal, según los datos del ejercicio fiscal n-1 y seguridad socia.
74053	Importe inferior a 100 Euros

(1) Con incidencias que retienen pago o deniegan el expediente.

(2) Se calcula sobre superficie declarada admisible.

(3) Aplicación del artículo 16 bis del RD 147/2023.

(4) Expediente con algunos recintos de pastos permanentes ubicados en espacios protegidos donde la carga ganadera mínima será 0,1 UGM/ha.

Puede verificar la integridad de una copia de este documento mediante la lectura del código QR adjunto o mediante el acceso a la dirección <https://ws050.juntadeandalucia.es/verificarFirma> indicando el código de VERIFICACIÓN

FIRMADO POR	RAQUEL MARIA ESPIN CRESPO	17/10/2024
VERIFICACIÓN	Pk2jmJDVJQXVSF7B6ESWF6FEMYA9VL	PÁG. 917/3958





APELLIDOS Y NOMBRE / RAZÓN SOCIAL

MORAL RODRIGUEZ ANTONIO

NIF

****7394*

EXPEDIENTE

1089436

RESOLUCIÓN

DENEGACIÓN DE LA AYUDA

DATOS DE MANTENIMIENTO UNIDADES

GRUPO DE PAGO

ZONAS DE LIMITACIONES NATURALES

Sup. Dec. Admisible

0,00

Sup. Resuelta

0,00

Sobredecl.

0,00

% Sobredecl.

0,00

RESUMEN DE PAGOS

IMPORTE (Euros)

	RESUELTO	FEADER	MAPA	CAPADR
A pagar	0,00	0,00	0,00	0,00

APLICACIÓN DE REDUCCIONES Y PENALIZACIONES (%)

Crterios de subvencionabilidad (1)	Presentación tardía	Omisión declaración	Condicionalidad
100,00	0,00	0,00	0,00

IMPORTE (Euros)

Calculado(2)	Reducción	Penalización	Reducción Penalización (3)	Penalización adicional	Resuelto	FEADER	MAPA	CAPADR
0,00 €	0,00 €	0,00 €	0,00 €	0,00 €	0,00 €	0,00 €	0,00 €	0,00 €
Importe Unitario:	54,00 €	Nuevo Importe Unitario:	0,00 €					

RECINTOS PROPUESTOS

REF.	REFERENCIA SIGPAC	CULTIVO	S/R	USO SIGPAC	Sup. Dec. admisible	Sup. Campo	Sup. Determ.	Sup. Resuelta
-1297333	14-038-078-00106-0001	OLIVAR	S		1,36		1,36	1,36
-1021917	14-038-078-00102-0004	OLIVAR	S		0,64		0,64	0,64
-1021916	14-038-078-00101-0003	OLIVAR	S		0,04		0,04	0,04
1700000005938982	14-038-077-00024-0002	OLIVAR	S		3,43		3,43	3,43
1700000005938983	14-038-077-00025-0004	OLIVAR	S		4,65		4,65	4,65
1700000005938984	14-038-077-09005-0002	OLIVAR	S		0,19		0,19	0,19
1700000005938985	14-038-077-00023-0001	OLIVAR	S		0,23		0,23	0,23
1700000005938986	14-038-078-00043-0001	OLIVAR	S		0,08		0,08	0,08
1700000005938987	14-038-078-00075-0001	OLIVAR	S		0,06		0,06	0,06
1700000005938988	14-038-078-00076-0003	OLIVAR	S		1,19		1,19	1,19
1700000005938989	14-038-078-00077-0001	OLIVAR	S		0,02		0,02	0,02
1700000005938990	14-038-078-00106-0002	OLIVAR	S		0,92		0,92	0,92
1700000005938991	14-038-078-00107-0002	OLIVAR	S		0,64		0,64	0,64
1700000005938992	14-038-078-00101-0002	OLIVAR	S		0,02		0,02	0,02
1700000005938993	14-038-078-00102-0003	OLIVAR	S		2,00		2,00	2,00
1700000005938994	14-038-111-00092-0003	OLIVAR	S		3,39		3,39	3,39
1700000005938996	14-038-111-00103-0001	OLIVAR	S		0,54		0,54	0,54
1700000005938997	14-038-078-00105-0001	OLIVAR	S		0,01		0,01	0,01
1700000005938999	14-038-111-00056-0002	OLIVAR	S		0,76		0,76	0,76
1700000005939000	14-038-111-00102-0005	OLIVAR	S		0,05		0,05	0,05

INCIDENCIAS

INCIDENCIA DESCRIPCIÓN

2454	Solicitante de intervención 6613 cuyo regimen de afiliación a la SS no es ni el sistema especial agrario(cuenta ajena) ni autonomo con actividad agraria.
74018	Productor que no es agricultor a título principal, según los datos del ejercicio fiscal n-1 y seguridad socia.
74053	Importe inferior a 100 Euros

(1) Con incidencias que retienen pago o deniegan el expediente.

(2) Se calcula sobre superficie declarada admisible.

(3) Aplicación del artículo 16 bis del RD 147/2023.

(4) Expediente con algunos recintos de pastos permanentes ubicados en espacios protegidos donde la carga ganadera mínima será 0,1 UGM/ha.

Puede verificar la integridad de una copia de este documento mediante la lectura del código QR adjunto o mediante el acceso a la dirección <https://ws050.juntadeandalucia.es/verificarFirma> indicando el código de VERIFICACIÓN

FIRMADO POR	RAQUEL MARIA ESPIN CRESPO	17/10/2024
VERIFICACIÓN	Pk2jmJDVJQXVSF7B6ESWF6FEMYA9VL	PÁG. 918/3958





APELLIDOS Y NOMBRE / RAZÓN SOCIAL

MORALES CANO FELISA

NIF

****1970*

EXPEDIENTE

1095335

RESOLUCIÓN

DENEGACIÓN DE LA AYUDA

DATOS DE MANTENIMIENTO UNIDADES

GRUPO DE PAGO

ZONAS DE LIMITACIONES NATURALES

Sup. Dec. Admisible

0,00

Sup. Resuelta

0,00

Sobredecl.

0,00

% Sobredecl.

0,00

RESUMEN DE PAGOS

IMPORTE (Euros)

	RESUELTO	FEADER	MAPA	CAPADR
A pagar	0,00	0,00	0,00	0,00

APLICACIÓN DE REDUCCIONES Y PENALIZACIONES (%)

Criterios de subvencionabilidad (1)	Presentación tardía	Omisión declaración	Condicionalidad
100,00	0,00	0,00	0,00

IMPORTE (Euros)

Calculado(2)	Reducción	Penalización	Reducción Penalización (3)	Penalización adicional	Resuelto	FEADER	MAPA	CAPADR
0,00 €	0,00 €	0,00 €	0,00 €	0,00 €	0,00 €	0,00 €	0,00 €	0,00 €
Importe Unitario:	54,00 €	Nuevo Importe Unitario:	0,00 €					

RECINTOS PROPUESTOS

REF.	REFERENCIA SIGPAC	CULTIVO	S/R	USO SIGPAC	Sup. Dec. admisible	Sup. Campo	Sup. Determ.	Sup. Resuelta
-1588167	14-010-008-00144-0001	OLIVAR	S		0,01		0,01	0,01
-69356	14-010-008-00170-0005	OLIVAR	S		0,09		0,09	0,09
170000004906486	14-010-007-00148-0001	OLIVAR	S		1,48		1,48	1,48
170000004906487	14-010-008-00137-0004	OLIVAR	S		0,62		0,62	0,62
170000004906493	14-010-008-00147-0001	OLIVAR	S		2,09		2,09	2,09

INCIDENCIAS

INCIDENCIA DESCRIPCIÓN

74018	Productor que no es agricultor a título principal, según los datos del ejercicio fiscal n-1 y seguridad socia.
74053	Importe inferior a 100 Euros

(1) Con incidencias que retienen pago o deniegan el expediente.

(2) Se calcula sobre superficie declarada admisible.

(3) Aplicación del artículo 16 bis del RD 147/2023.

(4) Expediente con algunos recintos de pastos permanentes ubicados en espacios protegidos donde la carga ganadera mínima será 0,1 UGM/ha.

Puede verificar la integridad de una copia de este documento mediante la lectura del código QR adjunto o mediante el acceso a la dirección <https://ws050.juntadeandalucia.es/verificarFirma> indicando el código de VERIFICACIÓN

FIRMADO POR

RAQUEL MARIA ESPIN CRESPO

17/10/2024

VERIFICACIÓN

Pk2jmJDVJQXVSF7B6ESWF6FEMYA9VL

PÁG. 919/3958





APELLIDOS Y NOMBRE / RAZÓN SOCIAL

MORALES LOPEZ JOSE MANUEL

NIF

***9076*

EXPEDIENTE

1235791

RESOLUCIÓN

DENEGACIÓN DE LA AYUDA

DATOS DE MANTENIMIENTO UNIDADES

GRUPO DE PAGO

ZONAS DE LIMITACIONES NATURALES

Sup. Dec. Admisible

76,81

Sup. Resuelta

41,27

Sobredecl.

35,54

% Sobredecl.

46,27

RESUMEN DE PAGOS

	IMPORTE (Euros)			
	RESUELTO	FEADER	MAPA	CAPADR
A pagar	0,00	0,00	0,00	0,00

APLICACIÓN DE REDUCCIONES Y PENALIZACIONES (%)

Crterios de subvencionabilidad (1)	Presentación tardía	Omisión declaración	Condicionalidad
100,00	0,00	0,00	0,00

IMPORTE (Euros)

Calculado(2)	Reducción	Penalización	Reducción Penalización (3)	Penalización adicional	Resuelto	FEADER	MAPA	CAPADR
1.188,00 €	549,69 €	638,31 €	0,00 €	0,00 €	0,00 €	0,00 €	0,00 €	0,00 €
Importe Unitario:	54,00 €	Nuevo Importe Unitario:	15,47 €					

(1) Con incidencias que retienen pago o deniegan el expediente.

(2) Se calcula sobre superficie declarada admisible.

(3) Aplicación del artículo 16 bis del RD 147/2023.

(4) Expediente con algunos recintos de pastos permanentes ubicados en espacios protegidos donde la carga ganadera mínima será 0,1 UGM/ha.

Puede verificar la integridad de una copia de este documento mediante la lectura del código QR adjunto o mediante el acceso a la dirección <https://ws050.juntadeandalucia.es/verificarFirma> indicando el código de VERIFICACIÓN

FIRMADO POR	RAQUEL MARIA ESPIN CRESPO	17/10/2024	
VERIFICACIÓN	Pk2jmJDVJQXVSF7B6ESWF6FEMYA9VL	PÁG. 920/3958	



RECINTOS PROPUESTOS

REF.	REFERENCIA SIGPAC	CULTIVO	S/R	USO SIGPAC	Sup. Dec. admisible	Sup. Campo	Sup. Determ.	Sup. Resuelta
-1627120	14-074-056-00003-0001	BARBECHO TRADICIONAL	S		0,56		0,56	0,56
-1627080	14-070-034-00096-0002	TRANQUILLÓN	S		3,78		3,78	0,00
-1627065	14-070-034-00093-0002	TRANQUILLÓN	S		0,12		0,12	0,12
-1627060	14-070-034-00096-0002	TRANQUILLÓN	S		3,97		3,97	0,00
-1626917	14-070-034-00096-0002	TRANQUILLÓN	S		1,97		1,97	0,00
-1626910	14-070-034-00096-0002	TRANQUILLÓN	S		1,67		1,67	0,00
-1626899	14-070-034-00096-0002	TRANQUILLÓN	S		1,58		1,58	0,00
-1626882	14-070-034-00096-0002	TRANQUILLÓN	S		0,88		0,88	0,00
-1375581	14-061-011-00006-0001	TRANQUILLÓN	S		6,41		6,41	0,00
-590542	14-072-004-00070-0002	AVENA	S		0,83		0,83	0,83
-185185	14-074-065-00167-0003	CEBADA	S		0,22		0,22	0,22
4217305	14-074-055-00001-0002	AVENA	R		1,77		1,77	1,77
4217306	14-074-053-00011-0002	GUISANTES	R		0,38		0,38	0,38
4662612	14-072-004-00304-0001	TRANQUILLÓN	S		1,23		1,23	1,23
4797394	14-074-065-00001-0001	BARBECHO TRADICIONAL	S		0,23		0,23	0,23
4797395	14-074-065-00003-0001	BARBECHO TRADICIONAL	S		0,58		0,58	0,58
4797397	14-074-064-00111-0001	AVENA	S		1,78		1,78	1,78
4797398	14-074-065-00002-0001	BARBECHO TRADICIONAL	S		0,33		0,33	0,33
4797399	14-074-064-00112-0001	AVENA	S		2,16		2,16	2,16
4798488	14-072-005-00327-0001	AVENA	S		0,18		0,18	0,18
5101912	14-074-052-00211-0002	BARBECHO TRADICIONAL	R		0,62		0,62	0,62
5101998	14-074-052-00210-0003	BARBECHO TRADICIONAL	R		0,40		0,40	0,40
5300224	14-074-054-00234-0001	TRIGO BLANDO	S		4,31		4,31	4,31
5315314	14-072-004-00142-0001	TRANQUILLÓN	S		0,79		0,79	0,79
5315319	14-072-004-00207-0001	TRANQUILLÓN	S		2,16		2,16	2,16
5329375	14-072-002-00142-0001	TRITICALE	S		0,34		0,34	0,34
5329376	14-072-002-00143-0001	TRITICALE	S		0,79		0,79	0,79
5330960	14-072-002-00145-0001	TRITICALE	S		0,84		0,84	0,84
5330961	14-072-002-00146-0001	TRITICALE	S		0,66		0,66	0,66
5330962	14-072-002-00147-0001	TRITICALE	S		0,55		0,55	0,55
5544490	14-061-012-00005-0001	BARBECHO TRADICIONAL	S		2,96		2,96	2,96
5544491	14-061-011-00006-0001	BARBECHO TRADICIONAL	S		15,14		15,14	0,00
5544492	14-072-004-00248-0001	TRANQUILLÓN	S		0,59		0,59	0,59
5547960	14-072-004-00172-0002	AVENA	S		0,27		0,27	0,27
6834047	14-072-002-00060-0001	GUISANTES	S		0,24		0,24	0,24
6834048	14-072-004-00247-0001	TRANQUILLÓN	S		0,65		0,65	0,65
6834049	14-072-005-00320-0001	AVENA	S		0,94		0,94	0,94
6834050	14-072-005-00312-0001	AVENA	S		0,18		0,18	0,18
6834145	14-074-051-00199-0001	BARBECHO TRADICIONAL	S		1,00		1,00	1,00
6834146	14-074-066-00357-0001	MEZCLA GUISANTE - AVENA	S		0,88		0,88	0,88
6933809	14-003-004-00106-0001	GUISANTES	S		1,59		1,59	1,59
6945718	14-072-004-00146-0002	AVENA	R		0,38		0,38	0,38
1700000007133386	14-072-005-00060-0001	BARBECHO TRADICIONAL	S		1,85		1,85	1,85
1700000007133389	14-072-005-00326-0001	AVENA	S		0,08		0,08	0,08
1700000007133391	14-072-005-00305-0001	AVENA	S		1,87		1,87	1,87
1700000007133394	14-074-054-00236-0001	TRIGO BLANDO	S		2,48		2,48	2,48
1700000007133395	14-074-054-00237-0001	TRIGO BLANDO	S		3,14		3,14	3,00
1700000007133400	14-072-005-00298-0001	AVENA	S		0,48		0,48	0,48

INCIDENCIAS

INCIDENCIA DESCRIPCIÓN

(1) Con incidencias que retienen pago o deniegan el expediente.
 (2) Se calcula sobre superficie declarada admisible.
 (3) Aplicación del artículo 16 bis del RD 147/2023.
 (4) Expediente con algunos recintos de pastos permanentes ubicados en espacios protegidos donde la carga ganadera mínima será 0,1 UGM/ha.

Puede verificar la integridad de una copia de este documento mediante la lectura del código QR adjunto o mediante el acceso a la dirección https://ws050.juntadeandalucia.es/verificarFirma indicando el código de VERIFICACIÓN			
FIRMADO POR	RAQUEL MARIA ESPIN CRESPO	17/10/2024	
VERIFICACIÓN	Pk2jmJDVJQXVSF7B6ESWF6FEMYA9VL	PÁG. 921/3958	



INCIDENCIAS

INCIDENCIA DESCRIPCIÓN

- 218 Superficie bruta de cruce en un recinto en el conjunto de las solicitudes supera superficie total que SIGPAC establece para él.
Recinto:14-061-011-00006-00001 Cultivo:12000 TRANQUILLÓN-SIN VARIEDAD Secano Suma de superficies declaradas para este recinto por todos los solicitantes (Áreas):4310 Superficie SIGPAC medida para este recinto (Áreas):2155 Exceso de superficie declarada (Hectáreas):6,41 Suma de superficies declaradas para este recinto por el solicitante (Áreas):2155
Recinto:14-061-011-00006-00001 Cultivo:20000 BARBECHO TRADICIONAL-SIN VARIEDAD Secano Suma de superficies declaradas para este recinto por todos los solicitantes (Áreas):4310 Superficie SIGPAC medida para este recinto (Áreas):2155 Exceso de superficie declarada (Hectáreas):15,14 Suma de superficies declaradas para este recinto por el solicitante (Áreas):2155
- 242 Recinto pendiente de acreditación de titularidad.
Recinto:14-070-034-00096-00002 Cultivo:12000 TRANQUILLÓN-SIN VARIEDAD Secano
- 3795 Recinto declarado con una situación de riesgo de abandono.
Recinto:14-074-052-00210-00003 Cultivo: -
Recinto:14-074-052-00211-00002 Cultivo: -
Recinto:14-074-065-00001-00001 Cultivo: -
Recinto:14-074-065-00002-00001 Cultivo: -
Recinto:14-074-065-00003-00001 Cultivo: -
- 4272 Verifica que las líneas de declaración de las Solicitudes Únicas no tienen solapes con la capa de Retroactividad Gráfica (ambas de la misma campaña) a nivel de expediente/línea de declaración gráfica de la solicitud.
Recinto:14-074-054-00237-00001 Cultivo: - Agregado de la referencia del recinto.:0 Zona de la referencia del recinto.:0 Superficie solapada.:0,14 Id. Incid.:98194128
- 74053 Importe inferior a 100 Euros

Datos considerados para el Cálculo de la Carga Ganadera del expediente

Superficie determinada para Cálculo Carga Ganadera: 0,00 ha
Carga Ganadera del Expediente: 0,00 ugm/ha

Incidenias de carga ganadera

INCIDENCIA DESCRIPCIÓN

- 218 Superficie bruta de cruce en un recinto en el conjunto de las solicitudes supera superficie total que SIGPAC establece para él.
Recinto:14-061-011-00006-00001 Cultivo:20000 BARBECHO TRADICIONAL-SIN VARIEDAD Secano Suma de superficies declaradas para este recinto por todos los solicitantes (Áreas):4310 Superficie SIGPAC medida para este recinto (Áreas):2155 Exceso de superficie declarada (Hectáreas):21,55 Suma de superficies declaradas para este recinto por el solicitante (Áreas):2155
- 3795 Recinto declarado con una situación de riesgo de abandono.
Recinto:14-074-065-00001-00001 Cultivo: -
Recinto:14-074-065-00003-00001 Cultivo: -
Recinto:14-074-065-00002-00001 Cultivo: -
Recinto:14-074-052-00211-00002 Cultivo: -
Recinto:14-074-052-00210-00003 Cultivo: -
- 86132 Recinto superficie forrajera que no realiza la actividad de producción de pastoreo.
Recinto:14-074-056-00003-00001 Cultivo:20000 BARBECHO TRADICIONAL-SIN VARIEDAD Secano
Recinto:14-074-065-00001-00001 Cultivo:20000 BARBECHO TRADICIONAL-SIN VARIEDAD Secano
Recinto:14-074-065-00003-00001 Cultivo:20000 BARBECHO TRADICIONAL-SIN VARIEDAD Secano
Recinto:14-074-065-00002-00001 Cultivo:20000 BARBECHO TRADICIONAL-SIN VARIEDAD Secano
Recinto:14-074-052-00211-00002 Cultivo:20000 BARBECHO TRADICIONAL-SIN VARIEDAD Regadío
Recinto:14-074-052-00210-00003 Cultivo:20000 BARBECHO TRADICIONAL-SIN VARIEDAD Regadío
Recinto:14-061-012-00005-00001 Cultivo:20000 BARBECHO TRADICIONAL-SIN VARIEDAD Secano
Recinto:14-061-011-00006-00001 Cultivo:20000 BARBECHO TRADICIONAL-SIN VARIEDAD Secano
Recinto:14-074-051-00199-00001 Cultivo:20000 BARBECHO TRADICIONAL-SIN VARIEDAD Secano
Recinto:14-072-005-00060-00001 Cultivo:20000 BARBECHO TRADICIONAL-SIN VARIEDAD Secano

(1) Con incidencias que retienen pago o deniegan el expediente.

(2) Se calcula sobre superficie declarada admisible.

(3) Aplicación del artículo 16 bis del RD 147/2023.

(4) Expediente con algunos recintos de pastos permanentes ubicados en espacios protegidos donde la carga ganadera mínima será 0,1 UGM/ha.

Puede verificar la integridad de una copia de este documento mediante la lectura del código QR adjunto o mediante el acceso a la dirección <https://ws050.juntadeandalucia.es/verificarFirma> indicando el código de VERIFICACIÓN

FIRMADO POR	RAQUEL MARIA ESPIN CRESPO	17/10/2024
VERIFICACIÓN	Pk2jmJDVJQXVSF7B6ESWF6FEMYA9VL	PÁG. 922/3958





APELLIDOS Y NOMBRE / RAZÓN SOCIAL

MORALES MUÑOZ FRANCISCO

NIF

****1162*

EXPEDIENTE

1276726

RESOLUCIÓN

DENEGACIÓN DE LA AYUDA

DATOS DE MANTENIMIENTO UNIDADES

GRUPO DE PAGO	Sup. Dec. Admisible	Sup. Resuelta	Sobredecl.	% Sobredecl.
ZONAS DE LIMITACIONES NATURALES	0,00	0,00	0,00	0,00

RESUMEN DE PAGOS

	IMPORTE (Euros)			
	RESUELTO	FEADER	MAPA	CAPADR
A pagar	0,00	0,00	0,00	0,00

APLICACIÓN DE REDUCCIONES Y PENALIZACIONES (%)

Crterios de subvencionabilidad (1)	Presentación tardía	Omisión declaración	Condicionalidad
100,00	0,00	0,00	0,00

IMPORTE (Euros)

Calculado(2)	Reducción	Penalización	Reducción adicional (3)	Penalización adicional	Resuelto	FEADER	MAPA	CAPADR
0,00 €	0,00 €	0,00 €	0,00 €	0,00 €	0,00 €	0,00 €	0,00 €	0,00 €
Importe Unitario:	54,00 €	Nuevo Importe Unitario:	0,00 €					

RECINTOS PROPUESTOS

REF.	REFERENCIA SIGPAC	CULTIVO	S/R	USO SIGPAC	Sup. Dec. admisible	Sup. Campo	Sup. Determ.	Sup. Resuelta
-1351426	14-007-066-00110-0001	OLIVAR	S		0,05		0,05	0,05
-81346	14-007-066-00037-0003	OLIVAR	S		0,06		0,06	0,06
1700000004465862	14-007-066-00022-0002	OLIVAR	S		0,17		0,17	0,17
1700000004465863	14-007-066-00023-0001	OLIVAR	S		0,01		0,01	0,01
1700000004465864	14-007-066-00023-0001	OLIVAR	S		0,01		0,01	0,01
1700000004465866	14-007-066-09003-0038	OLIVAR	S		0,07		0,07	0,07
1700000005405456	14-007-065-00187-0002	OLIVAR	S		0,63		0,63	0,63
1700000005405457	14-022-002-00244-0001	OLIVAR	S		0,49		0,49	0,49
1700000005405458	14-022-001-00362-0001	OLIVAR	S		1,11		1,11	1,11
1700000005405459	14-007-068-00051-0001	OLIVAR	S		0,34		0,34	0,34
1700000006422198	14-007-066-00027-0002	OLIVAR	S		0,08		0,08	0,08
1700000006422199	14-007-066-00037-0002	OLIVAR	S		0,08		0,08	0,08
1700000006422200	14-007-066-00038-0001	OLIVAR	S		6,72		6,72	6,72
1700000006422201	14-007-066-00039-0002	OLIVAR	S		0,13		0,13	0,13
1700000006422202	14-007-066-00056-0003	OLIVAR	S		0,05		0,05	0,05
1700000006422203	14-007-066-09003-0038	OLIVAR	S		0,03		0,03	0,03
1700000006422220	14-007-066-00021-0001	OLIVAR	S		0,78		0,78	0,78
1700000006422222	14-007-066-00024-0001	OLIVAR	S		0,07		0,07	0,07

INCIDENCIAS

INCIDENCIA DESCRIPCIÓN

74018	Productor que no es agricultor a título principal, según los datos del ejercicio fiscal n-1 y seguridad socia.
74053	Importe inferior a 100 Euros

(1) Con incidencias que retienen pago o deniegan el expediente.

(2) Se calcula sobre superficie declarada admisible.

(3) Aplicación del artículo 16 bis del RD 147/2023.

(4) Expediente con algunos recintos de pastos permanentes ubicados en espacios protegidos donde la carga ganadera mínima será 0,1 UGM/ha.

Puede verificar la integridad de una copia de este documento mediante la lectura del código QR adjunto o mediante el acceso a la dirección <https://ws050.juntadeandalucia.es/verificarFirma> indicando el código de VERIFICACIÓN

FIRMADO POR	RAQUEL MARIA ESPIN CRESPO	17/10/2024	
VERIFICACIÓN	Pk2jmJDVJQXVSF7B6ESWF6FEMYA9VL	PÁG. 923/3958	



APELLIDOS Y NOMBRE / RAZÓN SOCIAL

MORAÑO CABALLERO ANTONIO

NIF

****4609*

EXPEDIENTE

1194312

RESOLUCIÓN

DENEGACIÓN DE LA AYUDA

DATOS DE MANTENIMIENTO UNIDADES

GRUPO DE PAGO

ZONAS DE LIMITACIONES NATURALES

**Sup. Dec.
Admisible**

0,00

**Sup.
Resuelta**

0,00

Sobredecl.

0,00

% Sobredecl.

0,00

RESUMEN DE PAGOS

	IMPORTE (Euros)			
	RESUELTO	FEADER	MAPA	CAPADR
A pagar	0,00	0,00	0,00	0,00

APLICACIÓN DE REDUCCIONES Y PENALIZACIONES (%)

Criterios de subvencionabilidad (1)	Presentación tardía	Omisión declaración	Condicionidad
100,00	0,00	0,00	0,00

IMPORTE (Euros)

Calculado(2)	Reducción	Penalización	Reducción Penalización (3)	Penalización adicional	Resuelto	FEADER	MAPA	CAPADR
0,00 €	0,00 €	0,00 €	0,00 €	0,00 €	0,00 €	0,00 €	0,00 €	0,00 €
Importe Unitario:	54,00 €	Nuevo Importe Unitario:	0,00 €					

(1) Con incidencias que retienen pago o deniegan el expediente.

(2) Se calcula sobre superficie declarada admisible.

(3) Aplicación del artículo 16 bis del RD 147/2023.

(4) Expediente con algunos recintos de pastos permanentes ubicados en espacios protegidos donde la carga ganadera mínima será 0,1 UGM/ha.

Puede verificar la integridad de una copia de este documento mediante la lectura del código QR adjunto o mediante el acceso a la dirección <https://ws050.juntadeandalucia.es/verificarFirma> indicando el código de VERIFICACIÓN

FIRMADO POR	RAQUEL MARIA ESPIN CRESPO	17/10/2024	
VERIFICACIÓN	Pk2jmJDVJQXVSF7B6ESWF6FEMYA9VL	PÁG. 924/3958	



RECINTOS PROPUESTOS

REF.	REFERENCIA SIGPAC	CULTIVO	S/R	USO SIGPAC	Sup. Dec. admisible	Sup. Campo	Sup. Determ.	Sup. Resuelta
4127120	14-072-009-00068-0001	TRANQUILLÓN	S		3,38		3,38	3,38
4767189	14-072-012-00017-0001	TRANQUILLÓN	S		0,21		0,21	0,21
5223652	14-072-011-00114-0001	TRITICALE	S		0,21		0,21	0,21
5223653	14-072-002-00253-0001	TRANQUILLÓN	S		0,74		0,74	0,74
5491631	14-072-007-00042-0001	TRITICALE	S		0,74		0,74	0,74
5491638	14-072-011-00409-0001	TRANQUILLÓN	S		0,34		0,34	0,34
5491642	14-072-010-00073-0001	TRANQUILLÓN	S		0,12		0,12	0,12
5544073	14-072-004-00192-0001	AVENA	S		0,44		0,44	0,44
170000006733146	14-072-001-00257-0001	TRANQUILLÓN	S		0,19		0,19	0,19
170000006733147	14-072-004-00198-0001	AVENA	S		0,61		0,61	0,61
170000006733148	14-072-012-00095-0001	TRANQUILLÓN	S		0,33		0,33	0,33
170000006733149	14-072-002-00264-0002	TRANQUILLÓN	S		1,43		1,43	1,43
170000006733150	14-072-006-00134-0001	TRITICALE	S		0,28		0,28	0,28
170000006733151	14-072-005-00098-0001	TRANQUILLÓN	S		0,06		0,06	0,06
170000006733152	14-072-003-00266-0001	TRANQUILLÓN	S		0,37		0,37	0,37
170000006733153	14-072-003-00269-0001	TRANQUILLÓN	S		0,21		0,21	0,21
170000006733154	14-072-005-00023-0001	TRANQUILLÓN	S		0,17		0,17	0,17
170000006733155	14-072-004-00195-0001	AVENA	S		0,41		0,41	0,41
170000006733157	14-072-011-00541-0001	BARBECHO TRADICIONAL	S		0,76		0,76	0,76
170000006733158	14-072-011-00408-0001	TRANQUILLÓN	S		0,29		0,29	0,29
170000006733160	14-072-003-00053-0001	AVENA	S		0,13		0,13	0,13
170000006733162	14-072-002-00342-0002	TRANQUILLÓN	S		0,52		0,52	0,52
170000006733165	14-072-007-00104-0001	TRITICALE	S		0,35		0,35	0,35
170000006733166	14-072-011-00154-0008	OLIVAR	S		0,18		0,18	0,18
170000006733167	14-072-011-00154-0003	BARBECHO TRADICIONAL	S		0,29		0,29	0,29
170000006733168	14-072-002-00109-0001	TRITICALE	S		0,27		0,27	0,27
170000006733169	14-072-012-00111-0001	AVENA	S		0,36		0,36	0,36
170000006733170	14-072-011-00108-0001	TRITICALE	S		0,23		0,23	0,23
170000006733171	14-072-011-00109-0001	TRITICALE	S		0,10		0,10	0,10
170000006733172	14-072-011-00112-0001	TRITICALE	S		0,22		0,22	0,22
170000006733174	14-072-011-00115-0001	TRITICALE	S		0,47		0,47	0,47
170000006733175	14-072-003-00263-0001	TRANQUILLÓN	S		0,64		0,64	0,64
170000006733176	14-072-008-00095-0001	BARBECHO TRADICIONAL	S		1,63		1,63	1,63
170000006733177	14-072-008-00099-0001	BARBECHO TRADICIONAL	S		0,14		0,14	0,14
170000006733178	14-072-008-00100-0001	BARBECHO TRADICIONAL	S		0,49		0,49	0,49
170000006733179	14-072-011-00144-0001	TRITICALE	S		0,10		0,10	0,10
170000006733180	14-072-011-00095-0001	TRITICALE	S		1,37		1,37	1,37
170000006733181	14-072-004-00107-0001	AVENA	S		1,87		1,87	1,87
170000006733183	14-072-003-00276-0001	BARBECHO TRADICIONAL	S		0,26		0,26	0,26
170000006733184	14-072-002-00278-0001	AVENA	S		0,45		0,45	0,45
170000006733185	14-072-007-00108-0001	TRITICALE	S		0,18		0,18	0,18
170000006733186	14-072-007-00128-0001	BARBECHO TRADICIONAL	S		0,54		0,54	0,54
170000006733188	14-072-010-00208-0001	TRANQUILLÓN	S		0,70		0,70	0,70
170000006733189	14-072-004-00100-0001	AVENA	S		0,15		0,15	0,15
170000006733190	14-072-004-00213-0001	AVENA	S		0,46		0,46	0,46
170000006733191	14-072-003-00048-0001	TRANQUILLÓN	S		0,30		0,30	0,30
170000006733192	14-072-006-00132-0001	TRITICALE	S		0,77		0,77	0,77
170000006733193	14-072-002-00076-0001	TRANQUILLÓN	S		0,22		0,22	0,22
170000006733194	14-072-003-00248-0001	BARBECHO TRADICIONAL	S		0,11		0,11	0,11
170000006733195	14-072-011-00139-0001	BARBECHO TRADICIONAL	S		0,06		0,06	0,06
170000006733196	14-072-002-00102-0001	TRITICALE	S		1,96		1,96	1,94
170000006733197	14-072-002-00103-0001	TRITICALE	S		0,16		0,16	0,16

(1) Con incidencias que retienen pago o deniegan el expediente.
 (2) Se calcula sobre superficie declarada admisible.
 (3) Aplicación del artículo 16 bis del RD 147/2023.
 (4) Expediente con algunos recintos de pastos permanentes ubicados en espacios protegidos donde la carga ganadera mínima será 0,1 UGM/ha.

Puede verificar la integridad de una copia de este documento mediante la lectura del código QR adjunto o mediante el acceso a la dirección https://ws050.juntadeandalucia.es/verificarFirma indicando el código de VERIFICACIÓN			
FIRMADO POR	RAQUEL MARIA ESPIN CRESPO	17/10/2024	
VERIFICACIÓN	Pk2jmJDVJQXVSF7B6ESWF6FEMYA9VL	PÁG. 925/3958	

**RECINTOS PROPUESTOS**

REF.	REFERENCIA SIGPAC	CULTIVO	S/R	USO SIGPAC	Sup. Dec. admisible	Sup. Campo	Sup. Determ.	Sup. Resuelta
170000006733198	14-072-002-00104-0001	TRITICALE	S		0,19		0,19	0,19
170000006733199	14-072-010-00123-0001	BARBECHO TRADICIONAL	S		1,74		1,74	1,74
170000006733200	14-072-002-00072-0001	TRANQUILLÓN	S		0,04		0,04	0,04
170000006733202	14-072-011-00131-0001	TRITICALE	S		0,12		0,12	0,12
170000006733203	14-072-011-00133-0001	TRITICALE	S		2,60		2,60	2,53
170000006733204	14-072-007-00035-0001	TRANQUILLÓN	S		0,86		0,86	0,86
170000006733205	14-072-002-00079-0001	TRANQUILLÓN	S		0,22		0,22	0,22
170000006733206	14-072-011-00488-0001	TRANQUILLÓN	S		0,43		0,43	0,43
170000006733208	14-072-007-00106-0001	TRITICALE	S		0,16		0,16	0,16
170000006733210	14-072-010-00153-0001	BARBECHO TRADICIONAL	S		0,49		0,49	0,49
170000006733212	14-072-011-00418-0001	TRANQUILLÓN	S		0,46		0,46	0,46
170000006733213	14-072-011-00481-0001	TRANQUILLÓN	S		0,30		0,30	0,30
170000006733214	14-072-007-00038-0001	TRANQUILLÓN	S		0,95		0,95	0,95
170000006733215	14-072-011-00117-0001	TRITICALE	S		1,81		1,81	1,81
170000006733216	14-072-002-00264-0003	TRANQUILLÓN	R		0,18		0,18	0,18
170000006733217	14-072-010-00199-0001	TRITICALE	S		1,01		1,01	1,01
170000006733218	14-072-010-00200-0001	TRITICALE	S		1,46		1,46	1,46
170000006733219	14-072-010-00074-0001	TRITICALE	S		2,26		2,26	2,26
170000006733220	14-072-010-00101-0001	TRITICALE	S		0,10		0,10	0,10
170000006733221	14-072-007-00043-0001	TRITICALE	S		0,68		0,68	0,68
170000006733222	14-072-004-00211-0001	AVENA	S		0,11		0,11	0,11
170000006733223	14-072-002-00342-0003	TRANQUILLÓN	S		0,24		0,24	0,24

INCIDENCIAS**INCIDENCIA DESCRIPCIÓN**

2454	Solicitante de intervención 6613 cuyo regimen de afiliación a la SS no es ni el sistema especial agrario(cuenta ajena) ni autonomo con actividad agraria.
4272	Verifica que las líneas de declaración de las Solicitudes Únicas no tienen solapes con la capa de Retroactividad Gráfica (ambas de la misma campaña) a nivel de expediente/línea de declaración gráfica de la solicitud. Recinto:14-072-002-00102-00001 Cultivo: - Agregado de la referencia del recinto.:0 Zona de la referencia del recinto.:0 Superficie solapada.:0,02 Id. Incid.:98193319 Recinto:14-072-011-00133-00001 Cultivo: - Agregado de la referencia del recinto.:0 Zona de la referencia del recinto.:0 Superficie solapada.:0,07 Id. Incid.:98193320
74018	Productor que no es agricultor a título principal, según los datos del ejercicio fiscal n-1 y seguridad socia.
74053	Importe inferior a 100 Euros

Datos considerados para el Cálculo de la Carga Ganadera del expediente

Superficie determinada para Cálculo Carga Ganadera: 0,00 ha

Carga Ganadera del Expediente: 0,00 ugm/ha

Incidenias de carga ganadera**INCIDENCIA DESCRIPCIÓN**

86132	Recinto superficie forrajera que no realiza la actividad de producción de pastoreo. Recinto:14-072-011-00541-00001 Cultivo:20000 BARBECHO TRADICIONAL-SIN VARIEDAD Secano Recinto:14-072-011-00154-00003 Cultivo:20000 BARBECHO TRADICIONAL-SIN VARIEDAD Secano Recinto:14-072-008-00095-00001 Cultivo:20000 BARBECHO TRADICIONAL-SIN VARIEDAD Secano Recinto:14-072-008-00099-00001 Cultivo:20000 BARBECHO TRADICIONAL-SIN VARIEDAD Secano Recinto:14-072-008-00100-00001 Cultivo:20000 BARBECHO TRADICIONAL-SIN VARIEDAD Secano Recinto:14-072-003-00276-00001 Cultivo:20000 BARBECHO TRADICIONAL-SIN VARIEDAD Secano Recinto:14-072-007-00128-00001 Cultivo:20000 BARBECHO TRADICIONAL-SIN VARIEDAD Secano Recinto:14-072-003-00248-00001 Cultivo:20000 BARBECHO TRADICIONAL-SIN VARIEDAD Secano Recinto:14-072-011-00139-00001 Cultivo:20000 BARBECHO TRADICIONAL-SIN VARIEDAD Secano
-------	--

(1) Con incidencias que retienen pago o deniegan el expediente.

(2) Se calcula sobre superficie declarada admisible.

(3) Aplicación del artículo 16 bis del RD 147/2023.

(4) Expediente con algunos recintos de pastos permanentes ubicados en espacios protegidos donde la carga ganadera mínima será 0,1 UGM/ha.

Puede verificar la integridad de una copia de este documento mediante la lectura del código QR adjunto o mediante el acceso a la dirección <https://ws050.juntadeandalucia.es/verificarFirma> indicando el código de VERIFICACIÓN

FIRMADO POR

RAQUEL MARIA ESPIN CRESPO

17/10/2024

VERIFICACIÓN

Pk2jmJDVJQXVSF7B6ESWF6FEMYA9VL

PÁG. 926/3958





Recinto:14-072-010-00123-00001 Cultivo:20000 BARBECHO TRADICIONAL-SIN VARIEDAD Secano
Recinto:14-072-010-00153-00001 Cultivo:20000 BARBECHO TRADICIONAL-SIN VARIEDAD Secano

(1) Con incidencias que retienen pago o deniegan el expediente.
(2) Se calcula sobre superficie declarada admisible.
(3) Aplicación del artículo 16 bis del RD 147/2023.
(4) Expediente con algunos recintos de pastos permanentes ubicados en espacios protegidos donde la carga ganadera mínima será 0,1 UGM/ha.

Puede verificar la integridad de una copia de este documento mediante la lectura del código QR adjunto o mediante el acceso a la dirección <https://ws050.juntadeandalucia.es/verificarFirma> indicando el código de VERIFICACIÓN

FIRMADO POR	RAQUEL MARIA ESPIN CRESPO	17/10/2024
VERIFICACIÓN	Pk2jmJDVJQXVSF7B6ESWF6FEMYA9VL	PÁG. 927/3958





APELLIDOS Y NOMBRE / RAZÓN SOCIAL

MORENO CABALLERO MANUEL ERNESTO

NIF

****5654*

EXPEDIENTE

1105642

RESOLUCIÓN

DENEGACIÓN DE LA AYUDA

DATOS DE MANTENIMIENTO UNIDADES

GRUPO DE PAGO

ZONAS DE LIMITACIONES NATURALES

**Sup. Dec.
Admisible**

0,00

**Sup.
Resuelta**

0,00

Sobredecl.

0,00

% Sobredecl.

0,00

RESUMEN DE PAGOS

	IMPORTE (Euros)			
	RESUELTO	FEADER	MAPA	CAPADR
A pagar	0,00	0,00	0,00	0,00

APLICACIÓN DE REDUCCIONES Y PENALIZACIONES (%)

Crterios de subvencionabilidad (1)	Presentación tardía	Omisión declaración	Condicionalidad
100,00	0,00	0,00	0,00

IMPORTE (Euros)

Calculado(2)	Reducción	Penalización	Reducción adicional (3)	Penalización adicional	Resuelto	FEADER	MAPA	CAPADR
0,00 €	0,00 €	0,00 €	0,00 €	0,00 €	0,00 €	0,00 €	0,00 €	0,00 €
Importe Unitario:	54,00 €	Nuevo Importe Unitario:	0,00 €					

RECINTOS PROPUESTOS

REF.	REFERENCIA SIGPAC	CULTIVO	S/R	USO SIGPAC	Sup. Dec. admisible	Sup. Campo	Sup. Determ.	Sup. Resuelta
-1538000	14-074-044-00016-0001	BARBECHO TRADICIONAL	S		30,73		30,73	30,73
-1496002	14-074-048-00114-0005	GUISANTES	S		14,77		14,77	14,77
-1495980	14-074-067-00063-0001	BARBECHO TRADICIONAL	S		0,29		0,29	0,29
-1495975	14-074-067-00063-0001	BARBECHO TRADICIONAL	S		7,00		7,00	7,00
-1236273	14-074-044-00016-0001	BARBECHO TRADICIONAL	S		10,35		10,35	10,35
-723300	14-074-048-00114-0002	AVENA	S		1,17		1,17	1,17
-75971	14-074-048-00114-0002	GUISANTES	S		0,84		0,84	0,84
1700000005379149	14-074-067-00064-0001	BARBECHO TRADICIONAL	R		0,28		0,28	0,21
1700000005379150	14-074-048-00114-0002	CEBADA	S		14,37		14,37	14,37
1700000005379152	14-074-048-00114-0002	GUISANTES	S		1,13		1,13	1,13
1700000005379153	14-074-068-00021-0001	AVENA	S		0,20		0,20	0,20
1700000005379161	14-074-045-00038-0001	BARBECHO TRADICIONAL	S		0,22		0,22	0,22
1700000005379162	14-074-046-00087-0001	AVENA	S		6,51		6,51	6,51
1700000005379164	14-074-047-00008-0001	AVENA	S		14,87		14,87	14,87

(1) Con incidencias que retienen pago o deniegan el expediente.

(2) Se calcula sobre superficie declarada admisible.

(3) Aplicación del artículo 16 bis del RD 147/2023.

(4) Expediente con algunos recintos de pastos permanentes ubicados en espacios protegidos donde la carga ganadera mínima será 0,1 UGM/ha.

Puede verificar la integridad de una copia de este documento mediante la lectura del código QR adjunto o mediante el acceso a la dirección <https://ws050.juntadeandalucia.es/verificarFirma> indicando el código de VERIFICACIÓN

FIRMADO POR

RAQUEL MARIA ESPIN CRESPO

17/10/2024

VERIFICACIÓN

Pk2jmJDVJQXVSF7B6ESWF6FEMYA9VL

PÁG. 928/3958





INCIDENCIAS

INCIDENCIA DESCRIPCIÓN

- 2454 Solicitante de intervención 6613 cuyo regimen de afiliacion a la SS no es ni el sistema especial agrario(cuenta ajena) ni autonomo con actividad agraria.
- 3795 Recinto declarado con una situación de riesgo de abandono.
Recinto:14-074-045-00038-00001 Cultivo: -
- 4272 Verifica que las líneas de declaración de las Solicitudes Únicas no tienen solapes con la capa de Retroactividad Gráfica (ambas de la misma campaña) a nivel de expediente/línea de declaración gráfica de la solicitud.
Recinto:14-074-067-00064-00001 Cultivo: - Agregado de la referencia del recinto.:0 Zona de la referencia del recinto.:0 Superficie solapada.:0,07 Id. Incid.:98193158
- 74018 Productor que no es agricultor a título principal, según los datos del ejercicio fiscal n-1 y seguridad socia.
- 74053 Importe inferior a 100 Euros
- 86119 Carga ganadera NO cumple con el valor mínimo de 0,2 UGM/ha.
Recinto:14-074-044-00008-00001 Cultivo:63000 PASTOS DE MENOS DE 5 AÑOS-SIN VARIEDAD Secano Carga Ganadera:0
Recinto:14-074-045-00037-00001 Cultivo:63000 PASTOS DE MENOS DE 5 AÑOS-SIN VARIEDAD Secano Carga Ganadera:0
- 86121 Recinto superficie forrajera que no realiza la actividad de producción de pastoreo.
Recinto:14-074-044-00008-00001 Cultivo:63000 PASTOS DE MENOS DE 5 AÑOS-SIN VARIEDAD Secano Actividad Agraria del recinto:4
Recinto:14-074-045-00037-00001 Cultivo:63000 PASTOS DE MENOS DE 5 AÑOS-SIN VARIEDAD Secano Actividad Agraria del recinto:4
- 86122 Recinto superficie forrajera que realiza la actividad de producción de pastoreo y no declara el o los códigos del Registro de Explotaciones Ganaderas de Andalucía, REGA.
Recinto:14-074-044-00008-00001 Cultivo:63000 PASTOS DE MENOS DE 5 AÑOS-SIN VARIEDAD Secano
Recinto:14-074-045-00037-00001 Cultivo:63000 PASTOS DE MENOS DE 5 AÑOS-SIN VARIEDAD Secano
- 86124 Recinto de forrajera para Cálculo de Carga Ganadera que No pertenece a Explotación.
Recinto:14-074-044-00008-00001 Cultivo:63000 PASTOS DE MENOS DE 5 AÑOS-SIN VARIEDAD Secano
Recinto:14-074-045-00037-00001 Cultivo:63000 PASTOS DE MENOS DE 5 AÑOS-SIN VARIEDAD Secano

Datos considerados para el Cálculo de la Carga Ganadera del expediente

Superficie determinada para Cálculo Carga Ganadera: 0,00 ha
Carga Ganadera del Expediente: 0,00 ugm/ha

Incidenias de carga ganadera

INCIDENCIA DESCRIPCIÓN

- 3795 Recinto declarado con una situación de riesgo de abandono.
Recinto:14-074-045-00038-00001 Cultivo: -
- 86122 Recinto superficie forrajera que realiza la actividad de producción de pastoreo y no declara el o los códigos del Registro de Explotaciones Ganaderas de Andalucía, REGA.
Recinto:14-074-044-00008-00001 Cultivo:63000 PASTOS DE MENOS DE 5 AÑOS-SIN VARIEDAD Secano
Recinto:14-074-045-00037-00001 Cultivo:63000 PASTOS DE MENOS DE 5 AÑOS-SIN VARIEDAD Secano
- 86124 Recinto de forrajera para Cálculo de Carga Ganadera que No pertenece a Explotación.
Recinto:14-074-044-00008-00001 Cultivo:63000 PASTOS DE MENOS DE 5 AÑOS-SIN VARIEDAD Secano
Recinto:14-074-045-00037-00001 Cultivo:63000 PASTOS DE MENOS DE 5 AÑOS-SIN VARIEDAD Secano
- 86128 Recinto de Forrajeras que no ha contabilizado para Carga Ganadera por no tener una explotación válida para el cálculo de la Carga Ganadera
Recinto:14-074-044-00008-00001 Cultivo:63 PASTOS DE MENOS DE 5 AÑOS-
Recinto:14-074-045-00037-00001 Cultivo:63 PASTOS DE MENOS DE 5 AÑOS-
- 86132 Recinto superficie forrajera que no realiza la actividad de producción de pastoreo.
Recinto:14-074-044-00016-00001 Cultivo:20000 BARBECHO TRADICIONAL-SIN VARIEDAD Secano
Recinto:14-074-067-00063-00001 Cultivo:20000 BARBECHO TRADICIONAL-SIN VARIEDAD Secano
Recinto:14-074-067-00063-00001 Cultivo:20000 BARBECHO TRADICIONAL-SIN VARIEDAD Secano
Recinto:14-074-044-00016-00001 Cultivo:20000 BARBECHO TRADICIONAL-SIN VARIEDAD Secano
Recinto:14-074-044-00008-00001 Cultivo:63000 PASTOS DE MENOS DE 5 AÑOS-SIN VARIEDAD Secano
Recinto:14-074-067-00064-00001 Cultivo:20000 BARBECHO TRADICIONAL-SIN VARIEDAD Regadío
Recinto:14-074-045-00038-00001 Cultivo:20000 BARBECHO TRADICIONAL-SIN VARIEDAD Secano
Recinto:14-074-045-00037-00001 Cultivo:63000 PASTOS DE MENOS DE 5 AÑOS-SIN VARIEDAD Secano

(1) Con incidencias que retienen pago o deniegan el expediente.

(2) Se calcula sobre superficie declarada admisible.

(3) Aplicación del artículo 16 bis del RD 147/2023.

(4) Expediente con algunos recintos de pastos permanentes ubicados en espacios protegidos donde la carga ganadera mínima será 0,1 UGM/ha.

Puede verificar la integridad de una copia de este documento mediante la lectura del código QR adjunto o mediante el acceso a la dirección <https://ws050.juntadeandalucia.es/verificarFirma> indicando el código de VERIFICACIÓN

FIRMADO POR	RAQUEL MARIA ESPIN CRESPO	17/10/2024
VERIFICACIÓN	Pk2jmJDVJQXVSF7B6ESWF6FEMYA9VL	PÁG. 929/3958





APELLIDOS Y NOMBRE / RAZÓN SOCIAL

MORENO DIAZ JUAN JOSE

NIF

****7020*

EXPEDIENTE

1087394

RESOLUCIÓN

DENEGACIÓN DE LA AYUDA

DATOS DE MANTENIMIENTO UNIDADES

GRUPO DE PAGO

ZONAS DE LIMITACIONES NATURALES

Sup. Dec. Admisible

0,00

Sup. Resuelta

0,00

Sobredecl.

0,00

% Sobredecl.

0,00

RESUMEN DE PAGOS

	IMPORTE (Euros)			
	RESUELTO	FEADER	MAPA	CAPADR
A pagar	0,00	0,00	0,00	0,00

APLICACIÓN DE REDUCCIONES Y PENALIZACIONES (%)

Crterios de subvencionabilidad (1)	Presentación tardía	Omisión declaración	Condicionalidad
100,00	0,00	0,00	0,00

IMPORTE (Euros)

Calculado(2)	Reducción	Penalización	Reducción Penalización (3)	Penalización adicional	Resuelto	FEADER	MAPA	CAPADR
0,00 €	0,00 €	0,00 €	0,00 €	0,00 €	0,00 €	0,00 €	0,00 €	0,00 €
Importe Unitario:	54,00 €	Nuevo Importe Unitario:	0,00 €					

INCIDENCIAS

INCIDENCIA DESCRIPCIÓN

74053	Importe inferior a 100 Euros
86119	Carga ganadera NO cumple con el valor mínimo de 0,2 UGM/ha. Recinto:14-069-072-00001-00004 Cultivo:62000 PASTOS PERMANENTES DE 5 O MAS AÑOS-SIN VARIEDAD Secano Carga Ganadera:0 Recinto:14-069-072-00001-00006 Cultivo:62000 PASTOS PERMANENTES DE 5 O MAS AÑOS-SIN VARIEDAD Secano Carga Ganadera:0 Recinto:14-069-072-00001-00009 Cultivo:62000 PASTOS PERMANENTES DE 5 O MAS AÑOS-SIN VARIEDAD Secano Carga Ganadera:0 Recinto:14-069-072-00002-00001 Cultivo:62000 PASTOS PERMANENTES DE 5 O MAS AÑOS-SIN VARIEDAD Secano Carga Ganadera:0 Recinto:14-069-072-00002-00002 Cultivo:62000 PASTOS PERMANENTES DE 5 O MAS AÑOS-SIN VARIEDAD Secano Carga Ganadera:0
86122	Recinto superficie forrajera que realiza la actividad de producción de pastoreo y no declara el o los códigos del Registro de Explotaciones Ganaderas de Andalucía, REGA. Recinto:14-069-072-00001-00004 Cultivo:62000 PASTOS PERMANENTES DE 5 O MAS AÑOS-SIN VARIEDAD Secano Recinto:14-069-072-00001-00006 Cultivo:62000 PASTOS PERMANENTES DE 5 O MAS AÑOS-SIN VARIEDAD Secano Recinto:14-069-072-00001-00009 Cultivo:62000 PASTOS PERMANENTES DE 5 O MAS AÑOS-SIN VARIEDAD Secano Recinto:14-069-072-00002-00001 Cultivo:62000 PASTOS PERMANENTES DE 5 O MAS AÑOS-SIN VARIEDAD Secano Recinto:14-069-072-00002-00002 Cultivo:62000 PASTOS PERMANENTES DE 5 O MAS AÑOS-SIN VARIEDAD Secano
86124	Recinto de forrajera para Cálculo de Carga Ganadera que No pertenece a Explotación. Recinto:14-069-072-00001-00004 Cultivo:62000 PASTOS PERMANENTES DE 5 O MAS AÑOS-SIN VARIEDAD Secano Recinto:14-069-072-00001-00006 Cultivo:62000 PASTOS PERMANENTES DE 5 O MAS AÑOS-SIN VARIEDAD Secano Recinto:14-069-072-00001-00009 Cultivo:62000 PASTOS PERMANENTES DE 5 O MAS AÑOS-SIN VARIEDAD Secano Recinto:14-069-072-00002-00001 Cultivo:62000 PASTOS PERMANENTES DE 5 O MAS AÑOS-SIN VARIEDAD Secano Recinto:14-069-072-00002-00002 Cultivo:62000 PASTOS PERMANENTES DE 5 O MAS AÑOS-SIN VARIEDAD Secano

(1) Con incidencias que retienen pago o deniegan el expediente.

(2) Se calcula sobre superficie declarada admisible.

(3) Aplicación del artículo 16 bis del RD 147/2023.

(4) Expediente con algunos recintos de pastos permanentes ubicados en espacios protegidos donde la carga ganadera mínima será 0,1 UGM/ha.

Puede verificar la integridad de una copia de este documento mediante la lectura del código QR adjunto o mediante el acceso a la dirección <https://ws050.juntadeandalucia.es/verificarFirma> indicando el código de VERIFICACIÓN

FIRMADO POR	RAQUEL MARIA ESPIN CRESPO	17/10/2024	
VERIFICACIÓN	Pk2jmJDVJQXVSF7B6ESWF6FEMYA9VL	PÁG. 930/3958	



Datos considerados para el Cálculo de la Carga Ganadera del expediente

Superficie determinada para Cálculo Carga Ganadera: 0,00 ha

Carga Ganadera del Expediente: 0,00 ugm/ha

Incidencias de carga ganadera

INCIDENCIA DESCRIPCIÓN

- 86122 Recinto superficie forrajera que realiza la actividad de producción de pastoreo y no declara el o los códigos del Registro de Explotaciones Ganaderas de Andalucía, REGA.
 Recinto:14-069-072-00002-00002 Cultivo:62000 PASTOS PERMANENTES DE 5 O MAS AÑOS-SIN VARIEDAD Secano
 Recinto:14-069-072-00002-00001 Cultivo:62000 PASTOS PERMANENTES DE 5 O MAS AÑOS-SIN VARIEDAD Secano
 Recinto:14-069-072-00001-00009 Cultivo:62000 PASTOS PERMANENTES DE 5 O MAS AÑOS-SIN VARIEDAD Secano
 Recinto:14-069-072-00001-00006 Cultivo:62000 PASTOS PERMANENTES DE 5 O MAS AÑOS-SIN VARIEDAD Secano
 Recinto:14-069-072-00001-00004 Cultivo:62000 PASTOS PERMANENTES DE 5 O MAS AÑOS-SIN VARIEDAD Secano
- 86124 Recinto de forrajera para Cálculo de Carga Ganadera que No pertenece a Explotación.
 Recinto:14-069-072-00002-00002 Cultivo:62000 PASTOS PERMANENTES DE 5 O MAS AÑOS-SIN VARIEDAD Secano
 Recinto:14-069-072-00002-00001 Cultivo:62000 PASTOS PERMANENTES DE 5 O MAS AÑOS-SIN VARIEDAD Secano
 Recinto:14-069-072-00001-00009 Cultivo:62000 PASTOS PERMANENTES DE 5 O MAS AÑOS-SIN VARIEDAD Secano
 Recinto:14-069-072-00001-00006 Cultivo:62000 PASTOS PERMANENTES DE 5 O MAS AÑOS-SIN VARIEDAD Secano
 Recinto:14-069-072-00001-00004 Cultivo:62000 PASTOS PERMANENTES DE 5 O MAS AÑOS-SIN VARIEDAD Secano
- 86128 Recinto de Forrajeras que no ha contabilizado para Carga Ganadera por no tener una explotación válida para el cálculo de la Carga Ganadera
 Recinto:14-069-072-00002-00002 Cultivo:62 PASTOS PERMANENTES DE 5 O MAS AÑOS-
 Recinto:14-069-072-00002-00001 Cultivo:62 PASTOS PERMANENTES DE 5 O MAS AÑOS-
 Recinto:14-069-072-00001-00009 Cultivo:62 PASTOS PERMANENTES DE 5 O MAS AÑOS-
 Recinto:14-069-072-00001-00006 Cultivo:62 PASTOS PERMANENTES DE 5 O MAS AÑOS-
 Recinto:14-069-072-00001-00004 Cultivo:62 PASTOS PERMANENTES DE 5 O MAS AÑOS-

(1) Con incidencias que retienen pago o deniegan el expediente.

(2) Se calcula sobre superficie declarada admisible.

(3) Aplicación del artículo 16 bis del RD 147/2023.

(4) Expediente con algunos recintos de pastos permanentes ubicados en espacios protegidos donde la carga ganadera mínima será 0,1 UGM/ha.

Puede verificar la integridad de una copia de este documento mediante la lectura del código QR adjunto o mediante el acceso a la dirección <https://ws050.juntadeandalucia.es/verificarFirma> indicando el código de VERIFICACIÓN

FIRMADO POR	RAQUEL MARIA ESPIN CRESPO	17/10/2024	
VERIFICACIÓN	Pk2jmJDVJQXVSF7B6ESWF6FEMYA9VL	PÁG. 931/3958	



APELLIDOS Y NOMBRE / RAZÓN SOCIAL

MORENO DOMINGUEZ MARIA ANGELES

NIF

***6487*

EXPEDIENTE

1134084

RESOLUCIÓN

DENEGACIÓN DE LA AYUDA

DATOS DE MANTENIMIENTO UNIDADES

GRUPO DE PAGO

ZONAS DE LIMITACIONES NATURALES

Sup. Dec. Admisible

44,16

Sup. Resuelta

34,23

Sobredecl.

9,93

% Sobredecl.

22,49

RESUMEN DE PAGOS

	IMPORTE (Euros)			
	RESUELTO	FEADER	MAPA	CAPADR
A pagar	0,00	0,00	0,00	0,00

APLICACIÓN DE REDUCCIONES Y PENALIZACIONES (%)

Crterios de subvencionabilidad (1)	Presentación tardía	Omisión declaración	Condicionalidad
100,00	0,00	0,00	0,00

IMPORTE (Euros)

Calculado(2)	Reducción	Penalización	Reducción Penalización (3)	Penalización adicional	Resuelto	FEADER	MAPA	CAPADR
1.188,00 €	267,14 €	920,86 €	0,00 €	0,00 €	0,00 €	0,00 €	0,00 €	0,00 €
Importe Unitario:	54,00 €	Nuevo Importe Unitario:	26,90 €					

RECINTOS PROPUESTOS

REF.	REFERENCIA SIGPAC	CULTIVO	S/R	USO SIGPAC	Sup. Dec. admisible	Sup. Campo	Sup. Determ.	Sup. Resuelta
170000005442658	14-054-057-00014-0001	OLIVAR	S		0,38		0,38	0,38
170000005442659	14-054-058-00207-0001	OLIVAR	S		0,08		0,08	0,08
170000005442660	14-054-058-00203-0007	OLIVAR	S		10,72		10,72	10,72
170000005442661	14-054-058-00129-0001	OLIVAR	S		20,30	10,37	20,30	10,37
170000005442662	14-054-058-00202-0002	OLIVAR	S		9,28		9,28	9,28
170000005442663	14-054-058-00202-0003	OLIVAR	S		1,05		1,05	1,05
170000005442664	14-054-057-00016-0001	OLIVAR	S		2,35		2,35	2,35

INCIDENCIAS

INCIDENCIA DESCRIPCIÓN

74053 Importe inferior a 100 Euros

(1) Con incidencias que retienen pago o deniegan el expediente.

(2) Se calcula sobre superficie declarada admisible.

(3) Aplicación del artículo 16 bis del RD 147/2023.

(4) Expediente con algunos recintos de pastos permanentes ubicados en espacios protegidos donde la carga ganadera mínima será 0,1 UGM/ha.

Puede verificar la integridad de una copia de este documento mediante la lectura del código QR adjunto o mediante el acceso a la dirección <https://ws050.juntadeandalucia.es/verificarFirma> indicando el código de VERIFICACIÓN

FIRMADO POR

RAQUEL MARIA ESPIN CRESPO

17/10/2024

VERIFICACIÓN

Pk2jmJDVJQXVSF7B6ESWF6FEMYA9VL

PÁG. 932/3958





APELLIDOS Y NOMBRE / RAZÓN SOCIAL

MORENO GARCIA PEDRO ROMAN

NIF

****2300*

EXPEDIENTE

1050810

RESOLUCIÓN

DENEGACIÓN DE LA AYUDA

DATOS DE MANTENIMIENTO UNIDADES

GRUPO DE PAGO

ZONAS DE LIMITACIONES NATURALES

**Sup. Dec.
Admisible**

0,00

**Sup.
Resuelta**

0,00

Sobredecl.

0,00

% Sobredecl.

0,00

RESUMEN DE PAGOS

	IMPORTE (Euros)			
	RESUELTO	FEADER	MAPA	CAPADR
A pagar	0,00	0,00	0,00	0,00

APLICACIÓN DE REDUCCIONES Y PENALIZACIONES (%)

Crterios de subvencionabilidad (1)	Presentación tardía	Omisión declaración	Condicionalidad
100,00	0,00	0,00	0,00

IMPORTE (Euros)

Calculado(2)	Reducción	Penalización	Reducción Penalización (3)	Penalización adicional	Resuelto	FEADER	MAPA	CAPADR
0,00 €	0,00 €	0,00 €	0,00 €	0,00 €	0,00 €	0,00 €	0,00 €	0,00 €
Importe Unitario:	54,00 €	Nuevo Importe Unitario:	0,00 €					

(1) Con incidencias que retienen pago o deniegan el expediente.

(2) Se calcula sobre superficie declarada admisible.

(3) Aplicación del artículo 16 bis del RD 147/2023.

(4) Expediente con algunos recintos de pastos permanentes ubicados en espacios protegidos donde la carga ganadera mínima será 0,1 UGM/ha.

Puede verificar la integridad de una copia de este documento mediante la lectura del código QR adjunto o mediante el acceso a la dirección <https://ws050.juntadeandalucia.es/verificarFirma> indicando el código de VERIFICACIÓN

FIRMADO POR	RAQUEL MARIA ESPIN CRESPO	17/10/2024	
VERIFICACIÓN	Pk2jmJDVJQXVSF7B6ESWF6FEMYA9VL	PÁG. 933/3958	



RECINTOS PROPUESTOS

REF.	REFERENCIA SIGPAC	CULTIVO	S/R	USO SIGPAC	Sup. Dec. admisible	Sup. Campo	Sup. Determ.	Sup. Resuelta
-980130	14-054-047-00017-0017	OLIVAR	S		0,06		0,06	0,06
-980129	14-054-047-00017-0016	OLIVAR	S		0,06		0,06	0,06
1700000005172775	14-023-008-00034-0006	PASTOS PERMANENTES DE 5 O MAS AÑOS	S		22,93		22,93	22,93
1700000005172776	14-054-047-00028-0008	OLIVAR	S		4,27		4,27	4,27
1700000005172779	14-054-047-00028-0006	OLIVAR	S		0,06		0,06	0,06
1700000005172780	14-054-047-00017-0003	OLIVAR	S		0,07		0,07	0,07
1700000005172782	14-054-047-00018-0037	OLIVAR	S		0,02		0,02	0,02
1700000005172784	14-054-047-00028-0019	PASTOS PERMANENTES DE 5 O MAS AÑOS	S		18,67		18,67	18,67
1700000005172785	14-054-047-00028-0024	PASTOS PERMANENTES DE 5 O MAS AÑOS	S		15,31		15,31	15,31
1700000005172786	14-054-047-00028-0025	PASTOS PERMANENTES DE 5 O MAS AÑOS	S		2,32		2,32	2,32
1700000005172787	14-054-047-00028-0027	PASTOS PERMANENTES DE 5 O MAS AÑOS	S		0,00		0,00	0,00
1700000005172788	14-054-047-00018-0028	OLIVAR	S		0,77		0,77	0,77
1700000005172790	14-054-047-00028-0020	PASTOS PERMANENTES DE 5 O MAS AÑOS	S		0,44		0,44	0,44
1700000005172792	14-054-047-00028-0021	OLIVAR	S		0,11		0,11	0,11
1700000005172794	14-023-008-00122-0002	PASTOS PERMANENTES DE 5 O MAS AÑOS	S		5,66		5,66	5,66
1700000005172795	14-023-008-00123-0003	PASTOS PERMANENTES DE 5 O MAS AÑOS	S		18,27		18,27	18,27
1700000005172796	14-054-047-00027-0003	PASTOS PERMANENTES DE 5 O MAS AÑOS	S		17,12		17,12	17,12
1700000005172797	14-054-047-00027-0005	PASTOS PERMANENTES DE 5 O MAS AÑOS	S		0,03		0,03	0,03
1700000005172798	14-023-008-00123-0002	PASTOS PERMANENTES DE 5 O MAS AÑOS	S		0,46		0,46	0,46
1700000005172799	14-054-047-00027-0004	PASTOS PERMANENTES DE 5 O MAS AÑOS	S		0,89		0,89	0,89
1700000005172800	14-023-008-00123-0007	PASTOS PERMANENTES DE 5 O MAS AÑOS	S		0,41		0,41	0,41
1700000005172801	14-054-023-00010-0002	PASTOS PERMANENTES DE 5 O MAS AÑOS	S		14,98		14,98	14,98
1700000005172803	14-054-047-00018-0001	PASTOS PERMANENTES DE 5 O MAS AÑOS	S		19,12		19,12	19,12
1700000005172804	14-054-024-00028-0003	PASTOS DE MENOS DE 5 AÑOS	S		17,14		17,14	17,14
1700000005172805	14-054-047-00028-0026	PASTOS PERMANENTES DE 5 O MAS AÑOS	S		0,01		0,01	0,01
1700000005172806	14-054-047-00028-0009	OLIVAR	S		1,27		1,27	1,27
1700000005172807	14-054-047-00017-0001	PASTOS PERMANENTES DE 5 O MAS AÑOS	S		0,84		0,84	0,84
1700000005172808	14-054-047-00028-0012	OLIVAR	S		0,34		0,34	0,34
1700000005172812	14-054-047-00028-0023	OLIVAR	S		1,17		1,17	1,17
1700000005172813	14-054-023-00004-0001	PASTOS PERMANENTES DE 5 O MAS AÑOS	S		32,46		32,46	32,46
1700000005172814	14-054-023-00005-0001	PASTOS PERMANENTES DE 5 O MAS AÑOS	S		20,08		20,08	20,08
1700000005172815	14-054-047-00028-0007	PASTOS PERMANENTES DE 5 O MAS AÑOS	S		29,46		29,46	29,46
1700000005172816	14-023-008-00123-0001	PASTOS PERMANENTES DE 5 O MAS AÑOS	S		0,12		0,12	0,12

INCIDENCIAS

INCIDENCIA DESCRIPCIÓN

- 2454 Solicitante de intervención 6613 cuyo regimen de afiliacion a la SS no es ni el sistema especial agrario(cuenta ajena) ni autonomo con actividad agraria.
- 74018 Productor que no es agricultor a título principal, según los datos del ejercicio fiscal n-1 y seguridad socia.
- 74053 Importe inferior a 100 Euros

Datos considerados para el Cálculo de la Carga Ganadera del expediente

Superficie determinada para Cálculo Carga Ganadera: 236,72 ha
 Carga Ganadera del Expediente: 0,43 ugm/ha

Explotación	Especie	Ugm Calculada para CG
ES140230000076	OVINA	17,88
ES140540000143	OVINA	19,10
ES140540000143	PORCINO	55,23
ES140540000267	OVINA	7,11
ES140540000267	PORCINO	1,69

(1) Con incidencias que retienen pago o deniegan el expediente.
 (2) Se calcula sobre superficie declarada admisible.
 (3) Aplicación del artículo 16 bis del RD 147/2023.
 (4) Expediente con algunos recintos de pastos permanentes ubicados en espacios protegidos donde la carga ganadera mínima será 0,1 UGM/ha.

Puede verificar la integridad de una copia de este documento mediante la lectura del código QR adjunto o mediante el acceso a la dirección https://ws050.juntadeandalucia.es/verificarFirma indicando el código de VERIFICACIÓN			
FIRMADO POR	RAQUEL MARIA ESPIN CRESPO	17/10/2024	
VERIFICACIÓN	Pk2jmJDVJQXVSF7B6ESWF6FEMYA9VL	PÁG. 934/3958	



Datos considerados para el Cálculo de la Carga Ganadera del expediente

Recintos Determinados para el Cálculo de Garga Ganadera

REF.	REFERENCIA SIGPAC	CULTIVO	DESCRIPCIÓN CULTIVO	S/R	SUP. RESUELTA (ha)
1700000005172775	14-023-008-00034-00006	62000	PASTOS PERMANENTES DE 5 O MAS AÑOS-SIN VARIEDAD	S	22,93
1700000005172784	14-054-047-00028-00019	62000	PASTOS PERMANENTES DE 5 O MAS AÑOS-SIN VARIEDAD	S	18,67
1700000005172785	14-054-047-00028-00024	62000	PASTOS PERMANENTES DE 5 O MAS AÑOS-SIN VARIEDAD	S	15,31
1700000005172786	14-054-047-00028-00025	62000	PASTOS PERMANENTES DE 5 O MAS AÑOS-SIN VARIEDAD	S	2,32
1700000005172787	14-054-047-00028-00027	62000	PASTOS PERMANENTES DE 5 O MAS AÑOS-SIN VARIEDAD	S	0,00
1700000005172790	14-054-047-00028-00020	62000	PASTOS PERMANENTES DE 5 O MAS AÑOS-SIN VARIEDAD	S	0,44
1700000005172794	14-023-008-00122-00002	62000	PASTOS PERMANENTES DE 5 O MAS AÑOS-SIN VARIEDAD	S	5,66
1700000005172795	14-023-008-00123-00003	62000	PASTOS PERMANENTES DE 5 O MAS AÑOS-SIN VARIEDAD	S	18,27
1700000005172796	14-054-047-00027-00003	62000	PASTOS PERMANENTES DE 5 O MAS AÑOS-SIN VARIEDAD	S	17,12
1700000005172797	14-054-047-00027-00005	62000	PASTOS PERMANENTES DE 5 O MAS AÑOS-SIN VARIEDAD	S	0,03
1700000005172798	14-023-008-00123-00002	62000	PASTOS PERMANENTES DE 5 O MAS AÑOS-SIN VARIEDAD	S	0,46
1700000005172799	14-054-047-00027-00004	62000	PASTOS PERMANENTES DE 5 O MAS AÑOS-SIN VARIEDAD	S	0,89
1700000005172800	14-023-008-00123-00007	62000	PASTOS PERMANENTES DE 5 O MAS AÑOS-SIN VARIEDAD	S	0,41
1700000005172801	14-054-023-00010-00002	62000	PASTOS PERMANENTES DE 5 O MAS AÑOS-SIN VARIEDAD	S	14,98
1700000005172803	14-054-047-00018-00001	62000	PASTOS PERMANENTES DE 5 O MAS AÑOS-SIN VARIEDAD	S	19,12
1700000005172804	14-054-024-00028-00003	63000	PASTOS DE MENOS DE 5 AÑOS-SIN VARIEDAD	S	17,14
1700000005172805	14-054-047-00028-00026	62000	PASTOS PERMANENTES DE 5 O MAS AÑOS-SIN VARIEDAD	S	0,01
1700000005172807	14-054-047-00017-00001	62000	PASTOS PERMANENTES DE 5 O MAS AÑOS-SIN VARIEDAD	S	0,84
1700000005172813	14-054-023-00004-00001	62000	PASTOS PERMANENTES DE 5 O MAS AÑOS-SIN VARIEDAD	S	32,46
1700000005172814	14-054-023-00005-00001	62000	PASTOS PERMANENTES DE 5 O MAS AÑOS-SIN VARIEDAD	S	20,08
1700000005172815	14-054-047-00028-00007	62000	PASTOS PERMANENTES DE 5 O MAS AÑOS-SIN VARIEDAD	S	29,46
1700000005172816	14-023-008-00123-00001	62000	PASTOS PERMANENTES DE 5 O MAS AÑOS-SIN VARIEDAD	S	0,12

(1) Con incidencias que retienen pago o deniegan el expediente.

(2) Se calcula sobre superficie declarada admisible.

(3) Aplicación del artículo 16 bis del RD 147/2023.

(4) Expediente con algunos recintos de pastos permanentes ubicados en espacios protegidos donde la carga ganadera mínima será 0,1 UGM/ha.

Puede verificar la integridad de una copia de este documento mediante la lectura del código QR adjunto o mediante el acceso a la dirección <https://ws050.juntadeandalucia.es/verificarFirma> indicando el código de VERIFICACIÓN

FIRMADO POR	RAQUEL MARIA ESPIN CRESPO	17/10/2024
VERIFICACIÓN	Pk2jmJDVJQXVSF7B6ESWF6FEMYA9VL	PÁG. 935/3958





APELLIDOS Y NOMBRE / RAZÓN SOCIAL

MORENO GRANADOS JUAN

NIF

***9101*

EXPEDIENTE

1160061

RESOLUCIÓN

DENEGACIÓN DE LA AYUDA

DATOS DE MANTENIMIENTO UNIDADES

GRUPO DE PAGO	Sup. Dec. Admisible	Sup. Resuelta	Sobredecl.	% Sobredecl.
ZONAS DE LIMITACIONES NATURALES	0,00	0,00	0,00	0,00

RESUMEN DE PAGOS

	IMPORTE (Euros)			
	RESUELTO	FEADER	MAPA	CAPADR
A pagar	0,00	0,00	0,00	0,00

APLICACIÓN DE REDUCCIONES Y PENALIZACIONES (%)

Criterios de subvencionabilidad (1)	Presentación tardía	Omisión declaración	Condicionidad
100,00	0,00	0,00	0,00

IMPORTE (Euros)

Calculado(2)	Reducción	Penalización	Reducción Penalización (3)	Penalización adicional	Resuelto	FEADER	MAPA	CAPADR
0,00 €	0,00 €	0,00 €	0,00 €	0,00 €	0,00 €	0,00 €	0,00 €	0,00 €
Importe Unitario:	54,00 €	Nuevo Importe Unitario:	0,00 €					

RECINTOS PROPUESTOS

REF.	REFERENCIA SIGPAC	CULTIVO	S/R	USO SIGPAC	Sup. Dec. admisible	Sup. Campo	Sup. Determ.	Sup. Resuelta
-1465703	14-035-042-00107-0002	BARBECHO TRADICIONAL	S		2,36		2,36	2,36
-1465686	14-035-041-00003-0003	BARBECHO TRADICIONAL	S		0,07		0,07	0,07
-1465685	14-035-041-00004-0001	BARBECHO TRADICIONAL	S		5,65		5,65	5,65
-1465650	14-008-048-00007-0001	AVENA	S		22,73		22,73	22,73
-1256235	14-008-048-00007-0001	CEBADA	S		0,06		0,06	0,06
-892773	14-008-048-00007-0001	CEBADA	S		6,47		6,47	6,47
-892772	14-008-048-00007-0001	AVENA	S		4,69		4,69	4,69
-892771	14-008-048-00007-0001	MEZCLA VEZA - AVENA	S		6,18		6,18	6,18

INCIDENCIAS

INCIDENCIA DESCRIPCIÓN

- 74018 Productor que no es agricultor a título principal, según los datos del ejercicio fiscal n-1 y seguridad socia.
- 74053 Importe inferior a 100 Euros

Datos considerados para el Cálculo de la Carga Ganadera del expediente

Superficie determinada para Cálculo Carga Ganadera: 0,00 ha
Carga Ganadera del Expediente: 0,00 ugm/ha

Incidencias de carga ganadera

INCIDENCIA DESCRIPCIÓN

- 86132 Recinto superficie forrajera que no realiza la actividad de producción de pastoreo.
Recinto:14-035-042-00107-00002 Cultivo:20000 BARBECHO TRADICIONAL-SIN VARIEDAD Secano
Recinto:14-035-041-00003-00003 Cultivo:20000 BARBECHO TRADICIONAL-SIN VARIEDAD Secano
Recinto:14-035-041-00004-00001 Cultivo:20000 BARBECHO TRADICIONAL-SIN VARIEDAD Secano

(1) Con incidencias que retienen pago o deniegan el expediente.

(2) Se calcula sobre superficie declarada admisible.

(3) Aplicación del artículo 16 bis del RD 147/2023.

(4) Expediente con algunos recintos de pastos permanentes ubicados en espacios protegidos donde la carga ganadera mínima será 0,1 UGM/ha.

Puede verificar la integridad de una copia de este documento mediante la lectura del código QR adjunto o mediante el acceso a la dirección <https://ws050.juntadeandalucia.es/verificarFirma> indicando el código de VERIFICACIÓN

FIRMADO POR	RAQUEL MARIA ESPIN CRESPO	17/10/2024
VERIFICACIÓN	Pk2jmJDVJQXVSF7B6ESWF6FEMYA9VL	PÁG. 936/3958





APELLIDOS Y NOMBRE / RAZÓN SOCIAL

MORENO MARTINEZ ANTONIO

NIF

****2529*

EXPEDIENTE

1145917

RESOLUCIÓN

DENEGACIÓN DE LA AYUDA

DATOS DE MANTENIMIENTO UNIDADES

GRUPO DE PAGO

ZONAS DE LIMITACIONES NATURALES

Sup. Dec. Admisible
0,00

Sup. Resuelta
0,00

Sobredecl.
0,00

% Sobredecl.
0,00

RESUMEN DE PAGOS

	IMPORTE (Euros)			
	RESUELTO	FEADER	MAPA	CAPADR
A pagar	0,00	0,00	0,00	0,00

APLICACIÓN DE REDUCCIONES Y PENALIZACIONES (%)

Crterios de subvencionabilidad (1)	Presentación tardía	Omisión declaración	Condicionalidad
100,00	0,00	1,00	0,00

IMPORTE (Euros)

Calculado(2)	Reducción	Penalización	Reducción adicional (3)	Penalización adicional	Resuelto	FEADER	MAPA	CAPADR
0,00 €	0,00 €	0,00 €	0,00 €	0,00 €	0,00 €	0,00 €	0,00 €	0,00 €
Importe Unitario:	54,00 €	Nuevo Importe Unitario:	0,00 €					

RECINTOS PROPUESTOS

REF.	REFERENCIA SIGPAC	CULTIVO	S/R	USO SIGPAC	Sup. Dec. admisible	Sup. Campo	Sup. Determ.	Sup. Resuelta
-899724	14-054-063-00096-0005	OLIVAR	S		0,10		0,10	0,10
1700000004750947	14-054-060-00029-0001	OLIVAR	S		4,40		4,40	4,40
1700000004750948	14-054-060-00029-0002	OLIVAR	S		1,70		1,70	1,70
1700000004750949	14-054-060-00029-0003	OLIVAR	S		1,73		1,73	1,73
1700000004750950	14-054-060-00030-0001	OLIVAR	S		0,42		0,42	0,42
1700000004750951	14-054-060-00030-0003	OLIVAR	S		0,01		0,01	0,01
1700000004750952	14-054-060-00032-0001	OLIVAR	S		0,21		0,21	0,21
1700000004750953	14-054-060-00033-0001	OLIVAR	S		0,10		0,10	0,10
1700000004750954	14-054-060-00034-0001	OLIVAR	S		0,08		0,08	0,08
1700000004750955	14-054-060-00035-0003	OLIVAR	S		0,05		0,05	0,05
1700000004750956	14-054-060-00035-0002	OLIVAR	S		0,44		0,44	0,44
1700000004750957	14-054-063-00096-0003	OLIVAR	S		0,58		0,58	0,58
1700000004750958	14-054-063-00087-0003	OLIVAR	S		1,86		1,86	1,86
1700000004750960	14-054-063-00096-0004	OLIVAR	S		0,39		0,39	0,39
1700000004750961	14-054-060-00036-0007	OLIVAR	S		3,57		3,57	3,57
1700000004750962	14-054-060-00037-0002	OLIVAR	S		0,09		0,09	0,09
1700000004750963	14-054-060-00038-0001	OLIVAR	S		0,06		0,06	0,06
1700000004750964	14-054-063-00042-0001	OLIVAR	S		0,45		0,45	0,45
1700000004750965	14-054-063-00087-0002	OLIVAR	S		2,77		2,77	2,77

INCIDENCIAS

INCIDENCIA DESCRIPCIÓN

256	Solicitud con recintos no declarados en campaña actual con una reducción por omisión de superficie superior al 3% CÓDIGO PARA EL PORCENTAJE DE REDUCCIÓN POR OMISIÓN QUE CORRESPONDE A LA SOLICITUD:1
2454	Solicitante de intervención 6613 cuyo regimen de afiliación a la SS no es ni el sistema especial agrario(cuenta ajena) ni autonomo con actividad agraria.
74018	Productor que no es agricultor a título principal, según los datos del ejercicio fiscal n-1 y seguridad socia.
74053	Importe inferior a 100 Euros

(1) Con incidencias que retienen pago o deniegan el expediente.

(2) Se calcula sobre superficie declarada admisible.

(3) Aplicación del artículo 16 bis del RD 147/2023.

(4) Expediente con algunos recintos de pastos permanentes ubicados en espacios protegidos donde la carga ganadera mínima será 0,1 UGM/ha.

Puede verificar la integridad de una copia de este documento mediante la lectura del código QR adjunto o mediante el acceso a la dirección <https://ws050.juntadeandalucia.es/verificarFirma> indicando el código de VERIFICACIÓN

FIRMADO POR

RAQUEL MARIA ESPIN CRESPO

17/10/2024

VERIFICACIÓN

Pk2jmJDVJQXVSF7B6ESWF6FEMYA9VL

PÁG. 937/3958





APELLIDOS Y NOMBRE / RAZÓN SOCIAL

MORENO MOLERO ROSARIO

NIF

****5056*

EXPEDIENTE

1230969

RESOLUCIÓN

DENEGACIÓN DE LA AYUDA

DATOS DE MANTENIMIENTO UNIDADES

GRUPO DE PAGO

ZONAS DE LIMITACIONES NATURALES

Sup. Dec. Admisible

0,00

Sup. Resuelta

0,00

Sobredecl.

0,00

% Sobredecl.

0,00

RESUMEN DE PAGOS

	IMPORTE (Euros)			
	RESUELTO	FEADER	MAPA	CAPADR
A pagar	0,00	0,00	0,00	0,00

APLICACIÓN DE REDUCCIONES Y PENALIZACIONES (%)

Crterios de subvencionabilidad (1)	Presentación tardía	Omisión declaración	Condicionalidad
100,00	0,00	1,00	0,00

IMPORTE (Euros)

Calculado(2)	Reducción	Penalización	Reducción adicional (3)	Penalización adicional	Resuelto	FEADER	MAPA	CAPADR
0,00 €	0,00 €	0,00 €	0,00 €	0,00 €	0,00 €	0,00 €	0,00 €	0,00 €
Importe Unitario:	54,00 €	Nuevo Importe Unitario:	0,00 €					

RECINTOS PROPUESTOS

REF.	REFERENCIA SIGPAC	CULTIVO	S/R	USO SIGPAC	Sup. Dec. admisible	Sup. Campo	Sup. Determ.	Sup. Resuelta
-1606828	14-035-041-00001-0007	GUISANTES	S		5,65		5,65	5,65
-1602329	14-008-007-00001-0003	CEBADA	S		1,85		1,85	1,85
-1328229	14-008-014-00050-0007	BARBECHO TRADICIONAL	S		13,55		13,55	13,55
-1328226	14-008-014-00050-0007	TRANQUILLÓN	S		6,32		6,32	6,32
-1120391	14-008-014-00050-0007	TRANQUILLÓN	S		8,03		8,03	8,03
-1120288	14-008-006-00002-0001	CEBADA	S		10,60		10,60	10,60
-1091164	14-008-014-00008-0007	TRANQUILLÓN	S		2,43		2,43	2,43
-1091154	14-008-007-00002-0005	BARBECHO TRADICIONAL	S		0,43		0,43	0,43
-597804	14-008-006-00004-0001	BARBECHO TRADICIONAL	S		28,09		28,09	28,09
-165789	14-008-014-00008-0002	TRANQUILLÓN	S		7,32		7,32	7,32
-165578	14-008-006-00001-0008	BARBECHO TRADICIONAL	S		0,95		0,95	0,95
1700000007003099	14-008-003-00014-0002	BARBECHO TRADICIONAL	S		4,74		4,74	4,74
1700000007003100	14-008-007-00001-0003	GUISANTES	S		13,21		13,21	13,21
1700000007003101	14-008-007-00006-0001	BARBECHO TRADICIONAL	S		0,67		0,67	0,67
1700000007003107	14-008-006-00002-0001	BARBECHO TRADICIONAL	S		0,39		0,39	0,39
1700000007003108	14-008-006-00001-0001	CEBADA	S		4,01		4,01	4,01
1700000007003109	14-008-007-00008-0002	BARBECHO TRADICIONAL	S		1,25		1,25	1,25
1700000007003110	14-008-007-00019-0001	AVENA	S		13,07		13,07	13,07
1700000007003113	14-008-006-00001-0007	CEBADA	S		1,30		1,30	1,30
1700000007003114	14-008-014-00049-0002	BARBECHO TRADICIONAL	S		4,30		4,30	4,30
1700000007003116	14-008-007-00005-0003	BARBECHO TRADICIONAL	S		15,01		15,01	15,01
1700000007003117	14-008-007-00002-0001	CEBADA	S		6,06		6,06	6,06
1700000007003118	14-008-007-00001-0003	BARBECHO TRADICIONAL	S		2,46		2,46	2,46
1700000007003119	14-008-003-00015-0002	BARBECHO TRADICIONAL	S		7,32		7,32	7,32
1700000007003122	14-008-007-00021-0001	BARBECHO TRADICIONAL	S		1,57		1,57	1,57

(1) Con incidencias que retienen pago o deniegan el expediente.

(2) Se calcula sobre superficie declarada admisible.

(3) Aplicación del artículo 16 bis del RD 147/2023.

(4) Expediente con algunos recintos de pastos permanentes ubicados en espacios protegidos donde la carga ganadera mínima será 0,1 UGM/ha.

Puede verificar la integridad de una copia de este documento mediante la lectura del código QR adjunto o mediante el acceso a la dirección <https://ws050.juntadeandalucia.es/verificarFirma> indicando el código de VERIFICACIÓN

FIRMADO POR

RAQUEL MARIA ESPIN CRESPO

17/10/2024

VERIFICACIÓN

Pk2jmJDVJQXVSF7B6ESWF6FEMYA9VL

PÁG. 938/3958





INCIDENCIAS

INCIDENCIA DESCRIPCIÓN

256	Solicitud con recintos no declarados en campaña actual con una reducción por omisión de superficie superior al 3% CÓDIGO PARA EL PORCENTAJE DE REDUCCIÓN POR OMISIÓN QUE CORRESPONDE A LA SOLICITUD:1
452	Actividad agraria declarada en un recinto no compatible con el uso PA, PR o PS asignado en SIGPAC para ese recinto. Recinto:14-008-006-00002-00009 Cultivo:62000 PASTOS PERMANENTES DE 5 O MAS AÑOS-SIN VARIEDAD Secano USO ASIGNADO EN SIGPAC:PR Recinto:14-008-006-00002-00010 Cultivo:62000 PASTOS PERMANENTES DE 5 O MAS AÑOS-SIN VARIEDAD Secano USO ASIGNADO EN SIGPAC:PR Recinto:14-008-007-00002-00004 Cultivo:62000 PASTOS PERMANENTES DE 5 O MAS AÑOS-SIN VARIEDAD Secano USO ASIGNADO EN SIGPAC:PR Recinto:14-008-007-00005-00002 Cultivo:62000 PASTOS PERMANENTES DE 5 O MAS AÑOS-SIN VARIEDAD Secano USO ASIGNADO EN SIGPAC:PR Recinto:14-008-007-00005-00006 Cultivo:62000 PASTOS PERMANENTES DE 5 O MAS AÑOS-SIN VARIEDAD Secano USO ASIGNADO EN SIGPAC:PR Recinto:14-008-007-00005-00007 Cultivo:62000 PASTOS PERMANENTES DE 5 O MAS AÑOS-SIN VARIEDAD Secano USO ASIGNADO EN SIGPAC:PR Recinto:14-008-007-00005-00008 Cultivo:62000 PASTOS PERMANENTES DE 5 O MAS AÑOS-SIN VARIEDAD Secano USO ASIGNADO EN SIGPAC:PR Recinto:14-008-007-00005-00009 Cultivo:62000 PASTOS PERMANENTES DE 5 O MAS AÑOS-SIN VARIEDAD Secano USO ASIGNADO EN SIGPAC:PR Recinto:14-008-007-00005-00010 Cultivo:62000 PASTOS PERMANENTES DE 5 O MAS AÑOS-SIN VARIEDAD Secano USO ASIGNADO EN SIGPAC:PR Recinto:14-008-007-00006-00002 Cultivo:62000 PASTOS PERMANENTES DE 5 O MAS AÑOS-SIN VARIEDAD Secano USO ASIGNADO EN SIGPAC:PR Recinto:14-008-007-00008-00006 Cultivo:62000 PASTOS PERMANENTES DE 5 O MAS AÑOS-SIN VARIEDAD Secano USO ASIGNADO EN SIGPAC:PR Recinto:14-008-007-00021-00002 Cultivo:62000 PASTOS PERMANENTES DE 5 O MAS AÑOS-SIN VARIEDAD Secano USO ASIGNADO EN SIGPAC:PR
3795	Recinto declarado con una situación de riesgo de abandono. Recinto:14-008-006-00001-00008 Cultivo: - Recinto:14-008-007-00002-00005 Cultivo: - Recinto:14-008-007-00005-00003 Cultivo: - Recinto:14-008-007-00006-00001 Cultivo: - Recinto:14-008-007-00008-00002 Cultivo: -
74018	Productor que no es agricultor a título principal, según los datos del ejercicio fiscal n-1 y seguridad socia.
74053	Importe inferior a 100 Euros
86119	Carga ganadera NO cumple con el valor mínimo de 0,2 UGM/ha. Recinto:14-008-006-00002-00009 Cultivo:62000 PASTOS PERMANENTES DE 5 O MAS AÑOS-SIN VARIEDAD Secano Carga Ganadera:0 Recinto:14-008-006-00002-00010 Cultivo:62000 PASTOS PERMANENTES DE 5 O MAS AÑOS-SIN VARIEDAD Secano Carga Ganadera:0 Recinto:14-008-007-00002-00004 Cultivo:62000 PASTOS PERMANENTES DE 5 O MAS AÑOS-SIN VARIEDAD Secano Carga Ganadera:0 Recinto:14-008-007-00005-00002 Cultivo:62000 PASTOS PERMANENTES DE 5 O MAS AÑOS-SIN VARIEDAD Secano Carga Ganadera:0 Recinto:14-008-007-00005-00006 Cultivo:62000 PASTOS PERMANENTES DE 5 O MAS AÑOS-SIN VARIEDAD Secano Carga Ganadera:0 Recinto:14-008-007-00005-00007 Cultivo:62000 PASTOS PERMANENTES DE 5 O MAS AÑOS-SIN VARIEDAD Secano Carga Ganadera:0 Recinto:14-008-007-00005-00008 Cultivo:62000 PASTOS PERMANENTES DE 5 O MAS AÑOS-SIN VARIEDAD Secano Carga Ganadera:0 Recinto:14-008-007-00005-00009 Cultivo:62000 PASTOS PERMANENTES DE 5 O MAS AÑOS-SIN VARIEDAD Secano Carga Ganadera:0 Recinto:14-008-007-00005-00010 Cultivo:62000 PASTOS PERMANENTES DE 5 O MAS AÑOS-SIN VARIEDAD Secano Carga Ganadera:0 Recinto:14-008-007-00006-00002 Cultivo:62000 PASTOS PERMANENTES DE 5 O MAS AÑOS-SIN VARIEDAD Secano Carga Ganadera:0 Recinto:14-008-007-00008-00006 Cultivo:62000 PASTOS PERMANENTES DE 5 O MAS AÑOS-SIN VARIEDAD Secano Carga Ganadera:0 Recinto:14-008-007-00021-00002 Cultivo:62000 PASTOS PERMANENTES DE 5 O MAS AÑOS-SIN VARIEDAD Secano Carga Ganadera:0
86121	Recinto superficie forrajera que no realiza la actividad de producción de pastoreo. Recinto:14-008-006-00002-00009 Cultivo:62000 PASTOS PERMANENTES DE 5 O MAS AÑOS-SIN VARIEDAD Secano Actividad

(1) Con incidencias que retienen pago o deniegan el expediente.
 (2) Se calcula sobre superficie declarada admisible.
 (3) Aplicación del artículo 16 bis del RD 147/2023.
 (4) Expediente con algunos recintos de pastos permanentes ubicados en espacios protegidos donde la carga ganadera mínima será 0,1 UGM/ha.

Puede verificar la integridad de una copia de este documento mediante la lectura del código QR adjunto o mediante el acceso a la dirección <https://ws050.juntadeandalucia.es/verificarFirma> indicando el código de VERIFICACIÓN

FIRMADO POR	RAQUEL MARIA ESPIN CRESPO	17/10/2024
VERIFICACIÓN	Pk2jmJDVJQXVSF7B6ESWF6FEMYA9VL	PÁG. 939/3958





INCIDENCIAS

INCIDENCIA DESCRIPCIÓN

	Agraria del recinto:2				
	Recinto:14-008-006-00002-00010	Cultivo:62000	PASTOS PERMANENTES DE 5 O MAS AÑOS-SIN VARIEDAD	Secano	Actividad Agraria del recinto:2
	Recinto:14-008-007-00002-00004	Cultivo:62000	PASTOS PERMANENTES DE 5 O MAS AÑOS-SIN VARIEDAD	Secano	Actividad Agraria del recinto:2
	Recinto:14-008-007-00005-00002	Cultivo:62000	PASTOS PERMANENTES DE 5 O MAS AÑOS-SIN VARIEDAD	Secano	Actividad Agraria del recinto:2
	Recinto:14-008-007-00005-00006	Cultivo:62000	PASTOS PERMANENTES DE 5 O MAS AÑOS-SIN VARIEDAD	Secano	Actividad Agraria del recinto:2
	Recinto:14-008-007-00005-00007	Cultivo:62000	PASTOS PERMANENTES DE 5 O MAS AÑOS-SIN VARIEDAD	Secano	Actividad Agraria del recinto:2
	Recinto:14-008-007-00005-00008	Cultivo:62000	PASTOS PERMANENTES DE 5 O MAS AÑOS-SIN VARIEDAD	Secano	Actividad Agraria del recinto:2
	Recinto:14-008-007-00005-00009	Cultivo:62000	PASTOS PERMANENTES DE 5 O MAS AÑOS-SIN VARIEDAD	Secano	Actividad Agraria del recinto:2
	Recinto:14-008-007-00005-00010	Cultivo:62000	PASTOS PERMANENTES DE 5 O MAS AÑOS-SIN VARIEDAD	Secano	Actividad Agraria del recinto:2
	Recinto:14-008-007-00006-00002	Cultivo:62000	PASTOS PERMANENTES DE 5 O MAS AÑOS-SIN VARIEDAD	Secano	Actividad Agraria del recinto:2
	Recinto:14-008-007-00008-00006	Cultivo:62000	PASTOS PERMANENTES DE 5 O MAS AÑOS-SIN VARIEDAD	Secano	Actividad Agraria del recinto:2
	Recinto:14-008-007-00021-00002	Cultivo:62000	PASTOS PERMANENTES DE 5 O MAS AÑOS-SIN VARIEDAD	Secano	Actividad Agraria del recinto:2
86122	Recinto superficie forrajera que realiza la actividad de producción de pastoreo y no declara el o los códigos del Registro de Explotaciones Ganaderas de Andalucía, REGA.				
	Recinto:14-008-006-00002-00009	Cultivo:62000	PASTOS PERMANENTES DE 5 O MAS AÑOS-SIN VARIEDAD	Secano	
	Recinto:14-008-006-00002-00010	Cultivo:62000	PASTOS PERMANENTES DE 5 O MAS AÑOS-SIN VARIEDAD	Secano	
	Recinto:14-008-007-00002-00004	Cultivo:62000	PASTOS PERMANENTES DE 5 O MAS AÑOS-SIN VARIEDAD	Secano	
	Recinto:14-008-007-00005-00002	Cultivo:62000	PASTOS PERMANENTES DE 5 O MAS AÑOS-SIN VARIEDAD	Secano	
	Recinto:14-008-007-00005-00006	Cultivo:62000	PASTOS PERMANENTES DE 5 O MAS AÑOS-SIN VARIEDAD	Secano	
	Recinto:14-008-007-00005-00007	Cultivo:62000	PASTOS PERMANENTES DE 5 O MAS AÑOS-SIN VARIEDAD	Secano	
	Recinto:14-008-007-00005-00008	Cultivo:62000	PASTOS PERMANENTES DE 5 O MAS AÑOS-SIN VARIEDAD	Secano	
	Recinto:14-008-007-00005-00009	Cultivo:62000	PASTOS PERMANENTES DE 5 O MAS AÑOS-SIN VARIEDAD	Secano	
	Recinto:14-008-007-00005-00010	Cultivo:62000	PASTOS PERMANENTES DE 5 O MAS AÑOS-SIN VARIEDAD	Secano	
	Recinto:14-008-007-00006-00002	Cultivo:62000	PASTOS PERMANENTES DE 5 O MAS AÑOS-SIN VARIEDAD	Secano	
	Recinto:14-008-007-00008-00006	Cultivo:62000	PASTOS PERMANENTES DE 5 O MAS AÑOS-SIN VARIEDAD	Secano	
	Recinto:14-008-007-00021-00002	Cultivo:62000	PASTOS PERMANENTES DE 5 O MAS AÑOS-SIN VARIEDAD	Secano	
86124	Recinto de forrajera para Cálculo de Carga Ganadera que No pertenece a Explotación.				
	Recinto:14-008-006-00002-00009	Cultivo:62000	PASTOS PERMANENTES DE 5 O MAS AÑOS-SIN VARIEDAD	Secano	
	Recinto:14-008-006-00002-00010	Cultivo:62000	PASTOS PERMANENTES DE 5 O MAS AÑOS-SIN VARIEDAD	Secano	
	Recinto:14-008-007-00002-00004	Cultivo:62000	PASTOS PERMANENTES DE 5 O MAS AÑOS-SIN VARIEDAD	Secano	
	Recinto:14-008-007-00005-00002	Cultivo:62000	PASTOS PERMANENTES DE 5 O MAS AÑOS-SIN VARIEDAD	Secano	
	Recinto:14-008-007-00005-00006	Cultivo:62000	PASTOS PERMANENTES DE 5 O MAS AÑOS-SIN VARIEDAD	Secano	
	Recinto:14-008-007-00005-00007	Cultivo:62000	PASTOS PERMANENTES DE 5 O MAS AÑOS-SIN VARIEDAD	Secano	
	Recinto:14-008-007-00005-00008	Cultivo:62000	PASTOS PERMANENTES DE 5 O MAS AÑOS-SIN VARIEDAD	Secano	
	Recinto:14-008-007-00005-00009	Cultivo:62000	PASTOS PERMANENTES DE 5 O MAS AÑOS-SIN VARIEDAD	Secano	
	Recinto:14-008-007-00005-00010	Cultivo:62000	PASTOS PERMANENTES DE 5 O MAS AÑOS-SIN VARIEDAD	Secano	
	Recinto:14-008-007-00006-00002	Cultivo:62000	PASTOS PERMANENTES DE 5 O MAS AÑOS-SIN VARIEDAD	Secano	
	Recinto:14-008-007-00008-00006	Cultivo:62000	PASTOS PERMANENTES DE 5 O MAS AÑOS-SIN VARIEDAD	Secano	
	Recinto:14-008-007-00021-00002	Cultivo:62000	PASTOS PERMANENTES DE 5 O MAS AÑOS-SIN VARIEDAD	Secano	

Datos considerados para el Cálculo de la Carga Ganadera del expediente

Superficie determinada para Cálculo Carga Ganadera: 0,00 ha
Carga Ganadera del Expediente: 0,00 ugm/ha

Incidenias de carga ganadera

INCIDENCIA DESCRIPCIÓN

(1) Con incidencias que retienen pago o deniegan el expediente.
 (2) Se calcula sobre superficie declarada admisible.
 (3) Aplicación del artículo 16 bis del RD 147/2023.
 (4) Expediente con algunos recintos de pastos permanentes ubicados en espacios protegidos donde la carga ganadera mínima será 0,1 UGM/ha.

Puede verificar la integridad de una copia de este documento mediante la lectura del código QR adjunto o mediante el acceso a la dirección https://ws050.juntadeandalucia.es/verificarFirma indicando el código de VERIFICACIÓN			
FIRMADO POR	RAQUEL MARIA ESPIN CRESPO	17/10/2024	
VERIFICACIÓN	Pk2jmJDVJQXVSF7B6ESWF6FEMYA9VL	PÁG. 940/3958	



452	<p>Actividad agraria declarada en un recinto no compatible con el uso PA, PR o PS asignado en SIGPAC para ese recinto.</p> <p>Recinto:14-008-007-00021-00002 Cultivo:62000 PASTOS PERMANENTES DE 5 O MAS AÑOS-SIN VARIEDAD Secano USO ASIGNADO EN SIGPAC:PR</p> <p>Recinto:14-008-007-00008-00006 Cultivo:62000 PASTOS PERMANENTES DE 5 O MAS AÑOS-SIN VARIEDAD Secano USO ASIGNADO EN SIGPAC:PR</p> <p>Recinto:14-008-007-00005-00010 Cultivo:62000 PASTOS PERMANENTES DE 5 O MAS AÑOS-SIN VARIEDAD Secano USO ASIGNADO EN SIGPAC:PR</p> <p>Recinto:14-008-007-00005-00009 Cultivo:62000 PASTOS PERMANENTES DE 5 O MAS AÑOS-SIN VARIEDAD Secano USO ASIGNADO EN SIGPAC:PR</p> <p>Recinto:14-008-007-00005-00008 Cultivo:62000 PASTOS PERMANENTES DE 5 O MAS AÑOS-SIN VARIEDAD Secano USO ASIGNADO EN SIGPAC:PR</p> <p>Recinto:14-008-007-00005-00007 Cultivo:62000 PASTOS PERMANENTES DE 5 O MAS AÑOS-SIN VARIEDAD Secano USO ASIGNADO EN SIGPAC:PR</p> <p>Recinto:14-008-007-00005-00006 Cultivo:62000 PASTOS PERMANENTES DE 5 O MAS AÑOS-SIN VARIEDAD Secano USO ASIGNADO EN SIGPAC:PR</p> <p>Recinto:14-008-007-00005-00002 Cultivo:62000 PASTOS PERMANENTES DE 5 O MAS AÑOS-SIN VARIEDAD Secano USO ASIGNADO EN SIGPAC:PR</p> <p>Recinto:14-008-007-00002-00004 Cultivo:62000 PASTOS PERMANENTES DE 5 O MAS AÑOS-SIN VARIEDAD Secano USO ASIGNADO EN SIGPAC:PR</p> <p>Recinto:14-008-006-00002-00010 Cultivo:62000 PASTOS PERMANENTES DE 5 O MAS AÑOS-SIN VARIEDAD Secano USO ASIGNADO EN SIGPAC:PR</p> <p>Recinto:14-008-006-00002-00009 Cultivo:62000 PASTOS PERMANENTES DE 5 O MAS AÑOS-SIN VARIEDAD Secano USO ASIGNADO EN SIGPAC:PR</p> <p>Recinto:14-008-007-00006-00002 Cultivo:62000 PASTOS PERMANENTES DE 5 O MAS AÑOS-SIN VARIEDAD Secano USO ASIGNADO EN SIGPAC:PR</p>
3795	<p>Recinto declarado con una situación de riesgo de abandono.</p> <p>Recinto:14-008-007-00002-00005 Cultivo: -</p> <p>Recinto:14-008-006-00001-00008 Cultivo: -</p> <p>Recinto:14-008-007-00006-00001 Cultivo: -</p> <p>Recinto:14-008-007-00008-00002 Cultivo: -</p> <p>Recinto:14-008-007-00005-00003 Cultivo: -</p>
86122	<p>Recinto superficie forrajera que realiza la actividad de producción de pastoreo y no declara el o los códigos del Registro de Explotaciones Ganaderas de Andalucía, REGA.</p> <p>Recinto:14-008-007-00021-00002 Cultivo:62000 PASTOS PERMANENTES DE 5 O MAS AÑOS-SIN VARIEDAD Secano</p> <p>Recinto:14-008-007-00008-00006 Cultivo:62000 PASTOS PERMANENTES DE 5 O MAS AÑOS-SIN VARIEDAD Secano</p> <p>Recinto:14-008-007-00005-00010 Cultivo:62000 PASTOS PERMANENTES DE 5 O MAS AÑOS-SIN VARIEDAD Secano</p> <p>Recinto:14-008-007-00005-00009 Cultivo:62000 PASTOS PERMANENTES DE 5 O MAS AÑOS-SIN VARIEDAD Secano</p> <p>Recinto:14-008-007-00005-00008 Cultivo:62000 PASTOS PERMANENTES DE 5 O MAS AÑOS-SIN VARIEDAD Secano</p> <p>Recinto:14-008-007-00005-00007 Cultivo:62000 PASTOS PERMANENTES DE 5 O MAS AÑOS-SIN VARIEDAD Secano</p> <p>Recinto:14-008-007-00005-00006 Cultivo:62000 PASTOS PERMANENTES DE 5 O MAS AÑOS-SIN VARIEDAD Secano</p> <p>Recinto:14-008-007-00005-00002 Cultivo:62000 PASTOS PERMANENTES DE 5 O MAS AÑOS-SIN VARIEDAD Secano</p> <p>Recinto:14-008-007-00002-00004 Cultivo:62000 PASTOS PERMANENTES DE 5 O MAS AÑOS-SIN VARIEDAD Secano</p> <p>Recinto:14-008-006-00002-00010 Cultivo:62000 PASTOS PERMANENTES DE 5 O MAS AÑOS-SIN VARIEDAD Secano</p> <p>Recinto:14-008-006-00002-00009 Cultivo:62000 PASTOS PERMANENTES DE 5 O MAS AÑOS-SIN VARIEDAD Secano</p> <p>Recinto:14-008-007-00006-00002 Cultivo:62000 PASTOS PERMANENTES DE 5 O MAS AÑOS-SIN VARIEDAD Secano</p>
86124	<p>Recinto de forrajera para Cálculo de Carga Ganadera que No pertenece a Explotación.</p> <p>Recinto:14-008-007-00021-00002 Cultivo:62000 PASTOS PERMANENTES DE 5 O MAS AÑOS-SIN VARIEDAD Secano</p> <p>Recinto:14-008-007-00008-00006 Cultivo:62000 PASTOS PERMANENTES DE 5 O MAS AÑOS-SIN VARIEDAD Secano</p> <p>Recinto:14-008-007-00005-00010 Cultivo:62000 PASTOS PERMANENTES DE 5 O MAS AÑOS-SIN VARIEDAD Secano</p> <p>Recinto:14-008-007-00005-00009 Cultivo:62000 PASTOS PERMANENTES DE 5 O MAS AÑOS-SIN VARIEDAD Secano</p> <p>Recinto:14-008-007-00005-00008 Cultivo:62000 PASTOS PERMANENTES DE 5 O MAS AÑOS-SIN VARIEDAD Secano</p> <p>Recinto:14-008-007-00005-00007 Cultivo:62000 PASTOS PERMANENTES DE 5 O MAS AÑOS-SIN VARIEDAD Secano</p> <p>Recinto:14-008-007-00005-00006 Cultivo:62000 PASTOS PERMANENTES DE 5 O MAS AÑOS-SIN VARIEDAD Secano</p> <p>Recinto:14-008-007-00005-00002 Cultivo:62000 PASTOS PERMANENTES DE 5 O MAS AÑOS-SIN VARIEDAD Secano</p> <p>Recinto:14-008-007-00002-00004 Cultivo:62000 PASTOS PERMANENTES DE 5 O MAS AÑOS-SIN VARIEDAD Secano</p> <p>Recinto:14-008-006-00002-00010 Cultivo:62000 PASTOS PERMANENTES DE 5 O MAS AÑOS-SIN VARIEDAD Secano</p> <p>Recinto:14-008-006-00002-00009 Cultivo:62000 PASTOS PERMANENTES DE 5 O MAS AÑOS-SIN VARIEDAD Secano</p> <p>Recinto:14-008-007-00006-00002 Cultivo:62000 PASTOS PERMANENTES DE 5 O MAS AÑOS-SIN VARIEDAD Secano</p>
86128	<p>Recinto de Forrajeras que no ha contabilizado para Carga Ganadera por no tener una explotación válida para el cálculo de la Carga Ganadera</p> <p>Recinto:14-008-007-00021-00002 Cultivo:62 PASTOS PERMANENTES DE 5 O MAS AÑOS-</p> <p>Recinto:14-008-007-00008-00006 Cultivo:62 PASTOS PERMANENTES DE 5 O MAS AÑOS-</p> <p>Recinto:14-008-007-00005-00010 Cultivo:62 PASTOS PERMANENTES DE 5 O MAS AÑOS-</p> <p>Recinto:14-008-007-00005-00009 Cultivo:62 PASTOS PERMANENTES DE 5 O MAS AÑOS-</p>

(1) Con incidencias que retienen pago o deniegan el expediente.

(2) Se calcula sobre superficie declarada admisible.

(3) Aplicación del artículo 16 bis del RD 147/2023.

(4) Expediente con algunos recintos de pastos permanentes ubicados en espacios protegidos donde la carga ganadera mínima será 0,1 UGM/ha.

Puede verificar la integridad de una copia de este documento mediante la lectura del código QR adjunto o mediante el acceso a la dirección <https://ws050.juntadeandalucia.es/verificarFirma> indicando el código de VERIFICACIÓN

FIRMADO POR	RAQUEL MARIA ESPIN CRESPO	17/10/2024
VERIFICACIÓN	Pk2jmJDVJQXVSF7B6ESWF6FEMYA9VL	PÁG. 941/3958





- Recinto:14-008-007-00005-00008 Cultivo:62 PASTOS PERMANENTES DE 5 O MAS AÑOS-
- Recinto:14-008-007-00005-00007 Cultivo:62 PASTOS PERMANENTES DE 5 O MAS AÑOS-
- Recinto:14-008-007-00005-00006 Cultivo:62 PASTOS PERMANENTES DE 5 O MAS AÑOS-
- Recinto:14-008-007-00005-00002 Cultivo:62 PASTOS PERMANENTES DE 5 O MAS AÑOS-
- Recinto:14-008-007-00002-00004 Cultivo:62 PASTOS PERMANENTES DE 5 O MAS AÑOS-
- Recinto:14-008-006-00002-00010 Cultivo:62 PASTOS PERMANENTES DE 5 O MAS AÑOS-
- Recinto:14-008-006-00002-00009 Cultivo:62 PASTOS PERMANENTES DE 5 O MAS AÑOS-
- Recinto:14-008-007-00006-00002 Cultivo:62 PASTOS PERMANENTES DE 5 O MAS AÑOS-
- 86132 Recinto superficie forrajera que no realiza la actividad de producción de pastoreo.
- Recinto:14-008-014-00050-00007 Cultivo:20000 BARBECHO TRADICIONAL-SIN VARIEDAD Secano
- Recinto:14-008-007-00021-00002 Cultivo:62000 PASTOS PERMANENTES DE 5 O MAS AÑOS-SIN VARIEDAD Secano
- Recinto:14-008-007-00008-00006 Cultivo:62000 PASTOS PERMANENTES DE 5 O MAS AÑOS-SIN VARIEDAD Secano
- Recinto:14-008-007-00005-00010 Cultivo:62000 PASTOS PERMANENTES DE 5 O MAS AÑOS-SIN VARIEDAD Secano
- Recinto:14-008-007-00005-00009 Cultivo:62000 PASTOS PERMANENTES DE 5 O MAS AÑOS-SIN VARIEDAD Secano
- Recinto:14-008-007-00005-00008 Cultivo:62000 PASTOS PERMANENTES DE 5 O MAS AÑOS-SIN VARIEDAD Secano
- Recinto:14-008-007-00005-00007 Cultivo:62000 PASTOS PERMANENTES DE 5 O MAS AÑOS-SIN VARIEDAD Secano
- Recinto:14-008-007-00005-00006 Cultivo:62000 PASTOS PERMANENTES DE 5 O MAS AÑOS-SIN VARIEDAD Secano
- Recinto:14-008-007-00005-00002 Cultivo:62000 PASTOS PERMANENTES DE 5 O MAS AÑOS-SIN VARIEDAD Secano
- Recinto:14-008-007-00002-00005 Cultivo:20000 BARBECHO TRADICIONAL-SIN VARIEDAD Secano
- Recinto:14-008-007-00002-00004 Cultivo:62000 PASTOS PERMANENTES DE 5 O MAS AÑOS-SIN VARIEDAD Secano
- Recinto:14-008-006-00002-00010 Cultivo:62000 PASTOS PERMANENTES DE 5 O MAS AÑOS-SIN VARIEDAD Secano
- Recinto:14-008-006-00002-00009 Cultivo:62000 PASTOS PERMANENTES DE 5 O MAS AÑOS-SIN VARIEDAD Secano
- Recinto:14-008-006-00004-00001 Cultivo:20000 BARBECHO TRADICIONAL-SIN VARIEDAD Secano
- Recinto:14-008-007-00006-00002 Cultivo:62000 PASTOS PERMANENTES DE 5 O MAS AÑOS-SIN VARIEDAD Secano
- Recinto:14-008-006-00001-00008 Cultivo:20000 BARBECHO TRADICIONAL-SIN VARIEDAD Secano
- Recinto:14-008-003-00014-00002 Cultivo:20000 BARBECHO TRADICIONAL-SIN VARIEDAD Secano
- Recinto:14-008-007-00006-00001 Cultivo:20000 BARBECHO TRADICIONAL-SIN VARIEDAD Secano
- Recinto:14-008-006-00002-00001 Cultivo:20000 BARBECHO TRADICIONAL-SIN VARIEDAD Secano
- Recinto:14-008-007-00008-00002 Cultivo:20000 BARBECHO TRADICIONAL-SIN VARIEDAD Secano
- Recinto:14-008-014-00049-00002 Cultivo:20000 BARBECHO TRADICIONAL-SIN VARIEDAD Secano
- Recinto:14-008-007-00005-00003 Cultivo:20000 BARBECHO TRADICIONAL-SIN VARIEDAD Secano
- Recinto:14-008-007-00001-00003 Cultivo:20000 BARBECHO TRADICIONAL-SIN VARIEDAD Secano
- Recinto:14-008-003-00015-00002 Cultivo:20000 BARBECHO TRADICIONAL-SIN VARIEDAD Secano
- Recinto:14-008-007-00021-00001 Cultivo:20000 BARBECHO TRADICIONAL-SIN VARIEDAD Secano

(1) Con incidencias que retienen pago o deniegan el expediente.
 (2) Se calcula sobre superficie declarada admisible.
 (3) Aplicación del artículo 16 bis del RD 147/2023.
 (4) Expediente con algunos recintos de pastos permanentes ubicados en espacios protegidos donde la carga ganadera mínima será 0,1 UGM/ha.

Puede verificar la integridad de una copia de este documento mediante la lectura del código QR adjunto o mediante el acceso a la dirección <https://ws050.juntadeandalucia.es/verificarFirma> indicando el código de VERIFICACIÓN

FIRMADO POR	RAQUEL MARIA ESPIN CRESPO	17/10/2024
VERIFICACIÓN	Pk2jmJDVJQXVSF7B6ESWF6FEMYA9VL	PÁG. 942/3958





APELLIDOS Y NOMBRE / RAZÓN SOCIAL

MORENO MORALED A JUAN JOSE

NIF

***3409*

EXPEDIENTE

1276040

RESOLUCIÓN

DENEGACIÓN DE LA AYUDA

DATOS DE MANTENIMIENTO UNIDADES

GRUPO DE PAGO

ZONAS DE LIMITACIONES NATURALES

**Sup. Dec.
Admisible**

0,00

**Sup.
Resuelta**

0,00

Sobredecl.

0,00

% Sobredecl.

0,00

RESUMEN DE PAGOS

	IMPORTE (Euros)			
	RESUELTO	FEADER	MAPA	CAPADR
A pagar	0,00	0,00	0,00	0,00

APLICACIÓN DE REDUCCIONES Y PENALIZACIONES (%)

Crterios de subvencionabilidad (1)	Presentación tardía	Omisión declaración	Condicionalidad
100,00	0,00	0,00	0,00

IMPORTE (Euros)

Calculado(2)	Reducción	Penalización	Reducción Penalización (3)	Penalización adicional	Resuelto	FEADER	MAPA	CAPADR
0,00 €	0,00 €	0,00 €	0,00 €	0,00 €	0,00 €	0,00 €	0,00 €	0,00 €
Importe Unitario:	54,00 €	Nuevo Importe Unitario:	0,00 €					

RECINTOS PROPUESTOS

REF.	REFERENCIA SIGPAC	CULTIVO	S/R	USO SIGPAC	Sup. Dec. admisible	Sup. Campo	Sup. Determ.	Sup. Resuelta
170000006433458	14-003-036-00155-0001	OLIVAR	S		2,79		2,79	2,79
170000006433459	14-003-036-00252-0002	OLIVAR	S		2,45		2,45	2,45
170000006433460	14-006-007-00036-0042	OLIVAR	S		1,70		1,70	1,70
170000006433461	14-006-007-00036-0021	OLIVAR	S		0,03		0,03	0,03
170000006433462	14-006-007-00036-0034	OLIVAR	S		0,21		0,21	0,21
170000006433463	14-006-007-00036-0014	OLIVAR	S		2,71		2,71	2,71
170000006433464	14-006-007-00036-0009	OLIVAR	S		0,06		0,06	0,06
170000006433465	14-003-036-00158-0001	OLIVAR	S		4,80		4,80	4,80
170000006433466	14-003-036-00159-0001	OLIVAR	S		4,29		4,29	4,29
170000006433467	14-003-036-00160-0001	OLIVAR	S		8,32		8,32	8,32
170000006433468	14-003-036-00155-0006	OLIVAR	S		0,01		0,01	0,01
170000006433469	14-003-036-00155-0004	OLIVAR	S		0,42		0,42	0,42
170000006433470	14-006-007-00036-0041	OLIVAR	S		0,05		0,05	0,05
170000006433471	14-006-007-00036-0030	OLIVAR	R		0,64		0,64	0,64
170000006433472	14-006-007-00036-0043	OLIVAR	S		0,28		0,28	0,28

(1) Con incidencias que retienen pago o deniegan el expediente.

(2) Se calcula sobre superficie declarada admisible.

(3) Aplicación del artículo 16 bis del RD 147/2023.

(4) Expediente con algunos recintos de pastos permanentes ubicados en espacios protegidos donde la carga ganadera mínima será 0,1 UGM/ha.

Puede verificar la integridad de una copia de este documento mediante la lectura del código QR adjunto o mediante el acceso a la dirección <https://ws050.juntadeandalucia.es/verificarFirma> indicando el código de VERIFICACIÓN

FIRMADO POR

RAQUEL MARIA ESPIN CRESPO

17/10/2024

VERIFICACIÓN

Pk2jmJDVJQXVSF7B6ESWF6FEMYA9VL

PÁG. 943/3958





INCIDENCIAS

INCIDENCIA DESCRIPCIÓN

2455	Solicitantes de intervención 6613 sin datos de IRPF n-1.(Art 4 Orden 14/04/2016).
74018	Productor que no es agricultor a título principal, según los datos del ejercicio fiscal n-1 y seguridad socia.
74053	Importe inferior a 100 Euros
86119	Carga ganadera NO cumple con el valor mínimo de 0,2 UGM/ha. Recinto:14-003-036-00252-00003 Cultivo:62000 PASTOS PERMANENTES DE 5 O MAS AÑOS-SIN VARIEDAD Secano Carga Ganadera:0
86121	Recinto superficie forrajera que no realiza la actividad de producción de pastoreo. Recinto:14-003-036-00252-00003 Cultivo:62000 PASTOS PERMANENTES DE 5 O MAS AÑOS-SIN VARIEDAD Secano Actividad Agraria del recinto:2
86122	Recinto superficie forrajera que realiza la actividad de producción de pastoreo y no declara el o los códigos del Registro de Explotaciones Ganaderas de Andalucía, REGA. Recinto:14-003-036-00252-00003 Cultivo:62000 PASTOS PERMANENTES DE 5 O MAS AÑOS-SIN VARIEDAD Secano
86124	Recinto de forrajera para Cálculo de Carga Ganadera que No pertenece a Explotación. Recinto:14-003-036-00252-00003 Cultivo:62000 PASTOS PERMANENTES DE 5 O MAS AÑOS-SIN VARIEDAD Secano

Datos considerados para el Cálculo de la Carga Ganadera del expediente

Superficie determinada para Cálculo Carga Ganadera: 0,00 ha
Carga Ganadera del Expediente: 0,00 ugm/ha

Incidenias de carga ganadera

INCIDENCIA DESCRIPCIÓN

86122	Recinto superficie forrajera que realiza la actividad de producción de pastoreo y no declara el o los códigos del Registro de Explotaciones Ganaderas de Andalucía, REGA. Recinto:14-003-036-00252-00003 Cultivo:62000 PASTOS PERMANENTES DE 5 O MAS AÑOS-SIN VARIEDAD Secano
86124	Recinto de forrajera para Cálculo de Carga Ganadera que No pertenece a Explotación. Recinto:14-003-036-00252-00003 Cultivo:62000 PASTOS PERMANENTES DE 5 O MAS AÑOS-SIN VARIEDAD Secano
86128	Recinto de Forrajeras que no ha contabilizado para Carga Ganadera por no tener una explotación válida para el cálculo de la Carga Ganadera Recinto:14-003-036-00252-00003 Cultivo:62 PASTOS PERMANENTES DE 5 O MAS AÑOS-
86132	Recinto superficie forrajera que no realiza la actividad de producción de pastoreo. Recinto:14-003-036-00252-00003 Cultivo:62000 PASTOS PERMANENTES DE 5 O MAS AÑOS-SIN VARIEDAD Secano

(1) Con incidencias que retienen pago o deniegan el expediente.

(2) Se calcula sobre superficie declarada admisible.

(3) Aplicación del artículo 16 bis del RD 147/2023.

(4) Expediente con algunos recintos de pastos permanentes ubicados en espacios protegidos donde la carga ganadera mínima será 0,1 UGM/ha.

Puede verificar la integridad de una copia de este documento mediante la lectura del código QR adjunto o mediante el acceso a la dirección <https://ws050.juntadeandalucia.es/verificarFirma> indicando el código de VERIFICACIÓN

FIRMADO POR	RAQUEL MARIA ESPIN CRESPO	17/10/2024	
VERIFICACIÓN	Pk2jmJDVJQXVSF7B6ESWF6FEMYA9VL	PÁG. 944/3958	



APELLIDOS Y NOMBRE / RAZÓN SOCIAL

MORENO MORENO FLORENCIO

NIF

****1710*

EXPEDIENTE

1000362

RESOLUCIÓN

DENEGACIÓN DE LA AYUDA

DATOS DE MANTENIMIENTO UNIDADES

GRUPO DE PAGO

ZONAS DE LIMITACIONES NATURALES

Sup. Dec. Admisible

0,00

Sup. Resuelta

0,00

Sobredecl.

0,00

% Sobredecl.

0,00

RESUMEN DE PAGOS

	IMPORTE (Euros)			
	RESUELTO	FEADER	MAPA	CAPADR
A pagar	0,00	0,00	0,00	0,00

APLICACIÓN DE REDUCCIONES Y PENALIZACIONES (%)

Crterios de subvencionabilidad (1)	Presentación tardía	Omisión declaración	Condicionalidad
100,00	0,00	0,00	0,00

IMPORTE (Euros)

Calculado(2)	Reducción	Penalización	Reducción adicional	Penalización adicional	Resuelto	FEADER	MAPA	CAPADR
0,00 €	0,00 €	0,00 €	0,00 €	0,00 €	0,00 €	0,00 €	0,00 €	0,00 €
Importe Unitario:	54,00 €	Nuevo Importe Unitario:	0,00 €					

RECINTOS PROPUESTOS

REF.	REFERENCIA SIGPAC	CULTIVO	S/R	USO SIGPAC	Sup. Dec. admisible	Sup. Campo	Sup. Determ.	Sup. Resuelta
-1524812	14-032-004-00022-0002	BARBECHO TRADICIONAL	S		24,13		24,13	24,13
-1524793	14-032-004-00022-0002	PASTOS DE MENOS DE 5 AÑOS	S		4,12		4,12	4,12
-1524761	14-032-004-00022-0013	PASTOS PERMANENTES DE 5 O MAS AÑOS	S		5,52		5,52	5,52
-1041989	14-032-004-00022-0012	PASTOS PERMANENTES DE 5 O MAS AÑOS	S		0,32		0,32	0,32
-1041988	14-032-004-00022-0011	PASTOS PERMANENTES DE 5 O MAS AÑOS	S		1,14		1,14	1,14
-433714	14-032-004-00022-0002	TRANQUILLÓN	S		13,25		13,25	13,25
-4410	14-032-004-00022-0002	BARBECHO TRADICIONAL	S		16,56		16,56	16,56
4050066	14-032-004-00022-0002	BARBECHO TRADICIONAL	S		31,18		31,18	31,18
4050069	14-032-004-00022-0009	PASTOS PERMANENTES DE 5 O MAS AÑOS	S		1,56		1,56	1,56
4050070	14-032-004-00022-0008	PASTOS PERMANENTES DE 5 O MAS AÑOS	S		1,57		1,57	1,57
4050082	14-023-012-00041-0001	TRANQUILLÓN	S		2,81		2,81	2,81
4050092	14-032-004-00022-0007	PASTOS PERMANENTES DE 5 O MAS AÑOS	S		4,55		4,55	4,55
6867335	14-032-004-00022-0016	PASTOS PERMANENTES DE 5 O MAS AÑOS	S		1,89		1,89	1,89
6867336	14-032-004-00022-0015	PASTOS PERMANENTES DE 5 O MAS AÑOS	S		2,18		2,18	2,18
6931406	14-054-057-00051-0001	OLIVAR	S		4,49		4,49	4,49
6931407	14-054-057-00030-0001	OLIVAR	S		0,16		0,16	0,16
6931408	14-054-057-00033-0003	OLIVAR	S		0,40		0,40	0,40
6931409	14-054-057-00033-0002	OLIVAR	S		0,57		0,57	0,57
6931414	14-054-057-00031-0001	OLIVAR	S		0,51		0,51	0,51
6931415	14-054-058-00222-0002	OLIVAR	S		2,52		2,52	2,52

(1) Con incidencias que retienen pago o deniegan el expediente.

(2) Se calcula sobre superficie declarada admisible.

(3) Aplicación del artículo 16 bis del RD 147/2023.

(4) Expediente con algunos recintos de pastos permanentes ubicados en espacios protegidos donde la carga ganadera mínima será 0,1 UGM/ha.

Puede verificar la integridad de una copia de este documento mediante la lectura del código QR adjunto o mediante el acceso a la dirección <https://ws050.juntadeandalucia.es/verificarFirma> indicando el código de VERIFICACIÓN

FIRMADO POR

RAQUEL MARIA ESPIN CRESPO

17/10/2024

VERIFICACIÓN

Pk2jmJDVJQXVSF7B6ESWF6FEMYA9VL

PÁG. 945/3958





INCIDENCIAS

INCIDENCIA DESCRIPCIÓN

- 3795 Recinto declarado con una situación de riesgo de abandono.
Recinto:14-054-018-00179-00010 Cultivo: -
Recinto:14-054-020-00051-00003 Cultivo: -
- 74018 Productor que no es agricultor a título principal, según los datos del ejercicio fiscal n-1 y seguridad socia.
- 74053 Importe inferior a 100 Euros
- 86123 Recinto superficie forrajera que en REGA no tiene clasificación zootécnica permitida.
Recinto:14-023-011-00016-00001 Cultivo:62000 PASTOS PERMANENTES DE 5 O MAS AÑOS-SIN VARIEDAD Secano Explotacion:ES140230000418
Recinto:14-054-018-00179-00010 Cultivo:20000 BARBECHO TRADICIONAL-SIN VARIEDAD Secano Explotacion:ES140540001041
Recinto:14-054-020-00051-00003 Cultivo:20000 BARBECHO TRADICIONAL-SIN VARIEDAD Secano Explotacion:ES140540001041
Recinto:14-054-020-00056-00001 Cultivo:20000 BARBECHO TRADICIONAL-SIN VARIEDAD Secano Explotacion:ES140540001041
Recinto:14-054-020-00057-00001 Cultivo:20000 BARBECHO TRADICIONAL-SIN VARIEDAD Secano Explotacion:ES140540001041
Recinto:14-054-021-00001-00003 Cultivo:20000 BARBECHO TRADICIONAL-SIN VARIEDAD Secano Explotacion:ES140540001041
Recinto:14-069-070-00004-00001 Cultivo:62000 PASTOS PERMANENTES DE 5 O MAS AÑOS-SIN VARIEDAD Secano Explotacion:ES140540001041
- 86126 Recinto de forrajera para Cálculo de Carga Ganadera que No pertenece a Explotación con UGM válida.
Recinto:14-023-011-00016-00001 Cultivo:62000 PASTOS PERMANENTES DE 5 O MAS AÑOS-SIN VARIEDAD Secano Explotacion:ES140230000418
Recinto:14-054-018-00179-00010 Cultivo:20000 BARBECHO TRADICIONAL-SIN VARIEDAD Secano Explotacion:ES140540001041
Recinto:14-054-020-00051-00003 Cultivo:20000 BARBECHO TRADICIONAL-SIN VARIEDAD Secano Explotacion:ES140540001041
Recinto:14-054-020-00056-00001 Cultivo:20000 BARBECHO TRADICIONAL-SIN VARIEDAD Secano Explotacion:ES140540001041
Recinto:14-054-020-00057-00001 Cultivo:20000 BARBECHO TRADICIONAL-SIN VARIEDAD Secano Explotacion:ES140540001041
Recinto:14-054-021-00001-00003 Cultivo:20000 BARBECHO TRADICIONAL-SIN VARIEDAD Secano Explotacion:ES140540001041
Recinto:14-069-070-00004-00001 Cultivo:62000 PASTOS PERMANENTES DE 5 O MAS AÑOS-SIN VARIEDAD Secano Explotacion:ES140540001041

Datos considerados para el Cálculo de la Carga Ganadera del expediente

Superficie determinada para Cálculo Carga Ganadera: 94,72 ha
Carga Ganadera del Expediente: 0,27 ugm/ha

Explotación	Especie	Ugm Calculada para CG
ES140320000142	BOVINA	15,34
ES140320000142	OVINA	9,77
ES140320000142	PORCINO	0,30

Recintos Determinados para el Cálculo de Garga Ganadera

REF.	REFERENCIA SIGPAC	CULTIVO	DESCRIPCIÓN CULTIVO	S/R	SUP. RESUELTA (ha)
-1524812	14-032-004-00022-00002	20000	BARBECHO TRADICIONAL-SIN VARIEDAD	S	24,13
-1524793	14-032-004-00022-00002	63000	PASTOS DE MENOS DE 5 AÑOS-SIN VARIEDAD	S	4,12
-1524761	14-032-004-00022-00013	62000	PASTOS PERMANENTES DE 5 O MAS AÑOS-SIN VARIEDAD	S	5,52
-1041989	14-032-004-00022-00012	62000	PASTOS PERMANENTES DE 5 O MAS AÑOS-SIN VARIEDAD	S	0,32
-1041988	14-032-004-00022-00011	62000	PASTOS PERMANENTES DE 5 O MAS AÑOS-SIN VARIEDAD	S	1,14
-4410	14-032-004-00022-00002	20000	BARBECHO TRADICIONAL-SIN VARIEDAD	S	16,56
4050066	14-032-004-00022-00002	20000	BARBECHO TRADICIONAL-SIN VARIEDAD	S	31,18
4050069	14-032-004-00022-00009	62000	PASTOS PERMANENTES DE 5 O MAS AÑOS-SIN	S	1,56

(1) Con incidencias que retienen pago o deniegan el expediente.

(2) Se calcula sobre superficie declarada admisible.

(3) Aplicación del artículo 16 bis del RD 147/2023.

(4) Expediente con algunos recintos de pastos permanentes ubicados en espacios protegidos donde la carga ganadera mínima será 0,1 UGM/ha.

Puede verificar la integridad de una copia de este documento mediante la lectura del código QR adjunto o mediante el acceso a la dirección <https://ws050.juntadeandalucia.es/verificarFirma> indicando el código de VERIFICACIÓN

FIRMADO POR	RAQUEL MARIA ESPIN CRESPO	17/10/2024
VERIFICACIÓN	Pk2jmJDVJQXVSF7B6ESWF6FEMYA9VL	PÁG. 946/3958





Recintos Determinados para el Cálculo de Garga Ganadera

REF.	REFERENCIA SIGPAC	CULTIVO	DESCRIPCIÓN CULTIVO	S/R	SUP. RESUELTA (ha)
			VARIEDAD		
4050070	14-032-004-00022-00008	62000	PASTOS PERMANENTES DE 5 O MAS AÑOS-SIN VARIEDAD	S	1,57
4050092	14-032-004-00022-00007	62000	PASTOS PERMANENTES DE 5 O MAS AÑOS-SIN VARIEDAD	S	4,55
6867335	14-032-004-00022-00016	62000	PASTOS PERMANENTES DE 5 O MAS AÑOS-SIN VARIEDAD	S	1,89
6867336	14-032-004-00022-00015	62000	PASTOS PERMANENTES DE 5 O MAS AÑOS-SIN VARIEDAD	S	2,18

Incidencias de carga ganadera

INCIDENCIA DESCRIPCIÓN

3795	Recinto declarado con una situación de riesgo de abandono. Recinto:14-054-020-00051-00003 Cultivo: - Recinto:14-054-020-00051-00003 Cultivo: - Recinto:14-054-018-00179-00010 Cultivo: - Recinto:14-054-020-00051-00003 Cultivo: -
86123	Recinto superficie forrajera que en REGA no tiene clasificación zootécnica permitida. Recinto:14-054-020-00051-00003 Cultivo:20000 BARBECHO TRADICIONAL-SIN VARIEDAD Secano Explotacion: ES140540001041 Recinto:14-054-020-00051-00003 Cultivo:20000 BARBECHO TRADICIONAL-SIN VARIEDAD Secano Explotacion: ES140540001041 Recinto:14-023-011-00016-00001 Cultivo:62000 PASTOS PERMANENTES DE 5 O MAS AÑOS-SIN VARIEDAD Secano Explotacion:ES140230000418 Recinto:14-054-018-00179-00010 Cultivo:20000 BARBECHO TRADICIONAL-SIN VARIEDAD Secano Explotacion: ES140540001041 Recinto:14-054-020-00051-00003 Cultivo:20000 BARBECHO TRADICIONAL-SIN VARIEDAD Secano Explotacion: ES140540001041 Recinto:14-054-020-00056-00001 Cultivo:20000 BARBECHO TRADICIONAL-SIN VARIEDAD Secano Explotacion: ES140540001041 Recinto:14-054-020-00057-00001 Cultivo:20000 BARBECHO TRADICIONAL-SIN VARIEDAD Secano Explotacion: ES140540001041 Recinto:14-069-070-00004-00001 Cultivo:62000 PASTOS PERMANENTES DE 5 O MAS AÑOS-SIN VARIEDAD Secano Explotacion:ES140540001041 Recinto:14-054-021-00001-00003 Cultivo:20000 BARBECHO TRADICIONAL-SIN VARIEDAD Secano Explotacion: ES140540001041
86126	Recinto de forrajera para Cálculo de Carga Ganadera que No pertenece a Explotación con UGM válida. Recinto:14-054-020-00051-00003 Cultivo:20000 BARBECHO TRADICIONAL-SIN VARIEDAD Secano Explotacion: ES140540001041 Recinto:14-054-020-00051-00003 Cultivo:20000 BARBECHO TRADICIONAL-SIN VARIEDAD Secano Explotacion: ES140540001041 Recinto:14-023-011-00016-00001 Cultivo:62000 PASTOS PERMANENTES DE 5 O MAS AÑOS-SIN VARIEDAD Secano Explotacion:ES140230000418 Recinto:14-054-018-00179-00010 Cultivo:20000 BARBECHO TRADICIONAL-SIN VARIEDAD Secano Explotacion: ES140540001041 Recinto:14-054-020-00051-00003 Cultivo:20000 BARBECHO TRADICIONAL-SIN VARIEDAD Secano Explotacion: ES140540001041 Recinto:14-054-020-00056-00001 Cultivo:20000 BARBECHO TRADICIONAL-SIN VARIEDAD Secano Explotacion: ES140540001041 Recinto:14-054-020-00057-00001 Cultivo:20000 BARBECHO TRADICIONAL-SIN VARIEDAD Secano Explotacion: ES140540001041 Recinto:14-069-070-00004-00001 Cultivo:62000 PASTOS PERMANENTES DE 5 O MAS AÑOS-SIN VARIEDAD Secano Explotacion:ES140540001041 Recinto:14-054-021-00001-00003 Cultivo:20000 BARBECHO TRADICIONAL-SIN VARIEDAD Secano Explotacion: ES140540001041
86128	Recinto de Forrajeras que no ha contabilizado para Carga Ganadera por no tener una explotación válida para el cálculo de la Carga Ganadera Recinto:14-023-011-00016-00001 Cultivo:62 PASTOS PERMANENTES DE 5 O MAS AÑOS- Recinto:14-054-020-00051-00003 Cultivo:20 BARBECHO TRADICIONAL- Recinto:14-054-020-00051-00003 Cultivo:20 BARBECHO TRADICIONAL- Recinto:14-054-018-00179-00010 Cultivo:20 BARBECHO TRADICIONAL- Recinto:14-054-020-00051-00003 Cultivo:20 BARBECHO TRADICIONAL- Recinto:14-054-020-00056-00001 Cultivo:20 BARBECHO TRADICIONAL- Recinto:14-054-020-00057-00001 Cultivo:20 BARBECHO TRADICIONAL-

(1) Con incidencias que retienen pago o deniegan el expediente.

(2) Se calcula sobre superficie declarada admisible.

(3) Aplicación del artículo 16 bis del RD 147/2023.

(4) Expediente con algunos recintos de pastos permanentes ubicados en espacios protegidos donde la carga ganadera mínima será 0,1 UGM/ha.

Puede verificar la integridad de una copia de este documento mediante la lectura del código QR adjunto o mediante el acceso a la dirección <https://ws050.juntadeandalucia.es/verificarFirma> indicando el código de VERIFICACIÓN

FIRMADO POR

RAQUEL MARIA ESPIN CRESPO

17/10/2024

VERIFICACIÓN

Pk2jmJDVJQXVSF7B6ESWF6FEMYA9VL

PÁG. 947/3958





Recinto:14-069-070-00004-00001 Cultivo:62 PASTOS PERMANENTES DE 5 O MAS AÑOS-
Recinto:14-054-021-00001-00003 Cultivo:20 BARBECHO TRADICIONAL-

(1) Con incidencias que retienen pago o deniegan el expediente.
(2) Se calcula sobre superficie declarada admisible.
(3) Aplicación del artículo 16 bis del RD 147/2023.
(4) Expediente con algunos recintos de pastos permanentes ubicados en espacios protegidos donde la carga ganadera mínima será 0,1 UGM/ha.

Puede verificar la integridad de una copia de este documento mediante la lectura del código QR adjunto o mediante el acceso a la dirección <https://ws050.juntadeandalucia.es/verificarFirma> indicando el código de VERIFICACIÓN

FIRMADO POR	RAQUEL MARIA ESPIN CRESPO	17/10/2024
VERIFICACIÓN	Pk2jmJDVJQXVSF7B6ESWF6FEMYA9VL	PÁG. 948/3958





APELLIDOS Y NOMBRE / RAZÓN SOCIAL

MORENO MUÑOZ ANGEL

NIF

****7473*

EXPEDIENTE

1284065

RESOLUCIÓN

DENEGACIÓN DE LA AYUDA

DATOS DE MANTENIMIENTO UNIDADES

GRUPO DE PAGO

ZONAS DE LIMITACIONES NATURALES

Sup. Dec. Admisible

0,00

Sup. Resuelta

0,00

Sobredecl.

0,00

% Sobredecl.

0,00

RESUMEN DE PAGOS

	IMPORTE (Euros)			
	RESUELTO	FEADER	MAPA	CAPADR
A pagar	0,00	0,00	0,00	0,00

APLICACIÓN DE REDUCCIONES Y PENALIZACIONES (%)

Crterios de subvencionabilidad (1)	Presentación tardía	Omisión declaración	Condicionalidad
100,00	0,00	0,00	0,00

IMPORTE (Euros)

Calculado(2)	Reducción	Penalización	Reducción Penalización (3)	Penalización adicional	Resuelto	FEADER	MAPA	CAPADR
0,00 €	0,00 €	0,00 €	0,00 €	0,00 €	0,00 €	0,00 €	0,00 €	0,00 €
Importe Unitario:	54,00 €	Nuevo Importe Unitario:	0,00 €					

RECINTOS PROPUESTOS

REF.	REFERENCIA SIGPAC	CULTIVO	S/R	USO SIGPAC	Sup. Dec. admisible	Sup. Campo	Sup. Determ.	Sup. Resuelta
6901400	14-061-009-00012-0008	PASTOS PERMANENTES DE 5 O MAS AÑOS	S		7,24		7,24	7,24
6901401	14-061-009-00012-0009	PASTOS PERMANENTES DE 5 O MAS AÑOS	S		11,14		11,14	11,14
6901402	14-061-009-00012-0010	PASTOS PERMANENTES DE 5 O MAS AÑOS	S		1,65		1,65	1,65
6901403	14-023-001-00005-0001	PASTOS PERMANENTES DE 5 O MAS AÑOS	S		4,86		4,86	4,86
6901404	14-023-001-00005-0004	PASTOS PERMANENTES DE 5 O MAS AÑOS	S		2,89		2,89	2,89
6901405	14-034-004-00002-0001	PASTOS PERMANENTES DE 5 O MAS AÑOS	S		14,47		14,47	14,47
6901406	14-034-004-00002-0004	PASTOS PERMANENTES DE 5 O MAS AÑOS	S		2,76		2,76	2,76
6901407	14-034-004-00002-0005	PASTOS PERMANENTES DE 5 O MAS AÑOS	S		0,25		0,25	0,25
6901408	14-034-004-00002-0006	PASTOS PERMANENTES DE 5 O MAS AÑOS	S		0,57		0,57	0,57
6901409	14-034-004-00002-0007	PASTOS PERMANENTES DE 5 O MAS AÑOS	S		1,71		1,71	1,71
6901410	14-061-009-00011-0001	PASTOS PERMANENTES DE 5 O MAS AÑOS	S		12,22		12,22	12,22
6901411	14-061-009-00011-0002	PASTOS PERMANENTES DE 5 O MAS AÑOS	S		3,65		3,65	3,65
6901412	14-061-009-00018-0002	PASTOS PERMANENTES DE 5 O MAS AÑOS	S		1,22		1,22	1,22
6901413	14-023-001-00001-0003	PASTOS PERMANENTES DE 5 O MAS AÑOS	S		1,49		1,49	1,49
6901414	14-023-001-00002-0003	PASTOS PERMANENTES DE 5 O MAS AÑOS	S		4,30		4,30	4,30
6901415	14-023-001-00002-0009	PASTOS PERMANENTES DE 5 O MAS AÑOS	S		1,49		1,49	1,49
6901416	14-023-001-00002-0010	PASTOS PERMANENTES DE 5 O MAS AÑOS	S		0,05		0,05	0,05
6901417	14-061-009-00010-0001	PASTOS PERMANENTES DE 5 O MAS AÑOS	S		0,34		0,34	0,34
6901418	14-061-009-00010-0002	PASTOS PERMANENTES DE 5 O MAS AÑOS	S		1,05		1,05	1,05
6901419	14-061-009-00010-0004	PASTOS PERMANENTES DE 5 O MAS AÑOS	S		8,76		8,76	8,76
6901426	14-023-001-00003-0009	PASTOS PERMANENTES DE 5 O MAS AÑOS	S		0,47		0,47	0,47
6901427	14-023-001-00003-0011	PASTOS PERMANENTES DE 5 O MAS AÑOS	S		0,37		0,37	0,37
6901428	14-023-001-00003-0012	PASTOS PERMANENTES DE 5 O MAS AÑOS	S		0,11		0,11	0,11
6901429	14-023-001-00003-0013	PASTOS PERMANENTES DE 5 O MAS AÑOS	S		0,28		0,28	0,28
6901430	14-023-001-00003-0014	PASTOS PERMANENTES DE 5 O MAS AÑOS	S		0,14		0,14	0,14
6901431	14-023-001-00003-0016	PASTOS DE MENOS DE 5 AÑOS	S		5,77		5,77	5,77

(1) Con incidencias que retienen pago o deniegan el expediente.

(2) Se calcula sobre superficie declarada admisible.

(3) Aplicación del artículo 16 bis del RD 147/2023.

(4) Expediente con algunos recintos de pastos permanentes ubicados en espacios protegidos donde la carga ganadera mínima será 0,1 UGM/ha.

Puede verificar la integridad de una copia de este documento mediante la lectura del código QR adjunto o mediante el acceso a la dirección <https://ws050.juntadeandalucia.es/verificarFirma> indicando el código de VERIFICACIÓN

FIRMADO POR	RAQUEL MARIA ESPIN CRESPO	17/10/2024
VERIFICACIÓN	Pk2jmJDVJQXVSF7B6ESWF6FEMYA9VL	PÁG. 949/3958



**INCIDENCIAS****INCIDENCIA DESCRIPCIÓN**

- 74018 Productor que no es agricultor a título principal, según los datos del ejercicio fiscal n-1 y seguridad socia.
74053 Importe inferior a 100 Euros

Datos considerados para el Cálculo de la Carga Ganadera del expediente

Superficie determinada para Cálculo Carga Ganadera: 89,25 ha
Carga Ganadera del Expediente: 0,28 ugm/ha (4)

Explotación	Especie	Ugm Calculada para CG
ES140610000265	OVINA	25,03

Recintos Determinados para el Cálculo de Garga Ganadera

REF.	REFERENCIA SIGPAC	CULTIVO	DESCRIPCIÓN CULTIVO	S/R	SUP. RESUELTA (ha)
6901400	14-061-009-00012-00008	62000	PASTOS PERMANENTES DE 5 O MAS AÑOS-SIN VARIEDAD	S	7,24
6901401	14-061-009-00012-00009	62000	PASTOS PERMANENTES DE 5 O MAS AÑOS-SIN VARIEDAD	S	11,14
6901402	14-061-009-00012-00010	62000	PASTOS PERMANENTES DE 5 O MAS AÑOS-SIN VARIEDAD	S	1,65
6901403	14-023-001-00005-00001	62000	PASTOS PERMANENTES DE 5 O MAS AÑOS-SIN VARIEDAD	S	4,86
6901404	14-023-001-00005-00004	62000	PASTOS PERMANENTES DE 5 O MAS AÑOS-SIN VARIEDAD	S	2,89
6901405	14-034-004-00002-00001	62000	PASTOS PERMANENTES DE 5 O MAS AÑOS-SIN VARIEDAD	S	14,47
6901406	14-034-004-00002-00004	62000	PASTOS PERMANENTES DE 5 O MAS AÑOS-SIN VARIEDAD	S	2,76
6901407	14-034-004-00002-00005	62000	PASTOS PERMANENTES DE 5 O MAS AÑOS-SIN VARIEDAD	S	0,25
6901408	14-034-004-00002-00006	62000	PASTOS PERMANENTES DE 5 O MAS AÑOS-SIN VARIEDAD	S	0,57
6901409	14-034-004-00002-00007	62000	PASTOS PERMANENTES DE 5 O MAS AÑOS-SIN VARIEDAD	S	1,71
6901410	14-061-009-00011-00001	62000	PASTOS PERMANENTES DE 5 O MAS AÑOS-SIN VARIEDAD	S	12,22
6901411	14-061-009-00011-00002	62000	PASTOS PERMANENTES DE 5 O MAS AÑOS-SIN VARIEDAD	S	3,65
6901412	14-061-009-00018-00002	62000	PASTOS PERMANENTES DE 5 O MAS AÑOS-SIN VARIEDAD	S	1,22
6901413	14-023-001-00001-00003	62000	PASTOS PERMANENTES DE 5 O MAS AÑOS-SIN VARIEDAD	S	1,49
6901414	14-023-001-00002-00003	62000	PASTOS PERMANENTES DE 5 O MAS AÑOS-SIN VARIEDAD	S	4,30
6901415	14-023-001-00002-00009	62000	PASTOS PERMANENTES DE 5 O MAS AÑOS-SIN VARIEDAD	S	1,49
6901416	14-023-001-00002-00010	62000	PASTOS PERMANENTES DE 5 O MAS AÑOS-SIN VARIEDAD	S	0,05
6901417	14-061-009-00010-00001	62000	PASTOS PERMANENTES DE 5 O MAS AÑOS-SIN VARIEDAD	S	0,34
6901418	14-061-009-00010-00002	62000	PASTOS PERMANENTES DE 5 O MAS AÑOS-SIN VARIEDAD	S	1,05
6901419	14-061-009-00010-00004	62000	PASTOS PERMANENTES DE 5 O MAS AÑOS-SIN VARIEDAD	S	8,76
6901426	14-023-001-00003-00009	62000	PASTOS PERMANENTES DE 5 O MAS AÑOS-SIN VARIEDAD	S	0,47
6901427	14-023-001-00003-00011	62000	PASTOS PERMANENTES DE 5 O MAS AÑOS-SIN VARIEDAD	S	0,37
6901428	14-023-001-00003-00012	62000	PASTOS PERMANENTES DE 5 O MAS AÑOS-SIN VARIEDAD	S	0,11
6901429	14-023-001-00003-00013	62000	PASTOS PERMANENTES DE 5 O MAS AÑOS-SIN VARIEDAD	S	0,28
6901430	14-023-001-00003-00014	62000	PASTOS PERMANENTES DE 5 O MAS AÑOS-SIN VARIEDAD	S	0,14
6901431	14-023-001-00003-00016	63000	PASTOS DE MENOS DE 5 AÑOS-SIN VARIEDAD	S	5,77

(1) Con incidencias que retienen pago o deniegan el expediente.

(2) Se calcula sobre superficie declarada admisible.

(3) Aplicación del artículo 16 bis del RD 147/2023.

(4) Expediente con algunos recintos de pastos permanentes ubicados en espacios protegidos donde la carga ganadera mínima será 0,1 UGM/ha.

Puede verificar la integridad de una copia de este documento mediante la lectura del código QR adjunto o mediante el acceso a la dirección <https://ws050.juntadeandalucia.es/verificarFirma> indicando el código de VERIFICACIÓN

FIRMADO POR

RAQUEL MARIA ESPIN CRESPO

17/10/2024

VERIFICACIÓN

Pk2jmJDVJQXVSF7B6ESWF6FEMYA9VL

PÁG. 950/3958





APELLIDOS Y NOMBRE / RAZÓN SOCIAL

MORENO REDONDO DIEGO JESUS

NIF

****7288*

EXPEDIENTE

1134966

RESOLUCIÓN

DENEGACIÓN DE LA AYUDA

DATOS DE MANTENIMIENTO UNIDADES

GRUPO DE PAGO

ZONAS DE LIMITACIONES NATURALES

**Sup. Dec.
Admisible**

0,00

**Sup.
Resuelta**

0,00

Sobredecl.

0,00

% Sobredecl.

0,00

RESUMEN DE PAGOS

	IMPORTE (Euros)			
	RESUELTO	FEADER	MAPA	CAPADR
A pagar	0,00	0,00	0,00	0,00

APLICACIÓN DE REDUCCIONES Y PENALIZACIONES (%)

Crterios de subvencionabilidad (1)	Presentación tardía	Omisión declaración	Condicionalidad
100,00	0,00	0,00	0,00

IMPORTE (Euros)

Calculado(2)	Reducción	Penalización	Reducción Penalización (3)	Penalización adicional	Resuelto	FEADER	MAPA	CAPADR
0,00 €	0,00 €	0,00 €	0,00 €	0,00 €	0,00 €	0,00 €	0,00 €	0,00 €
Importe Unitario:	54,00 €	Nuevo Importe Unitario:	0,00 €					

RECINTOS PROPUESTOS

REF.	REFERENCIA SIGPAC	CULTIVO	S/R	USO SIGPAC	Sup. Dec. admisible	Sup. Campo	Sup. Determ.	Sup. Resuelta
-1398110	14-023-012-00062-0001	PASTOS DE MENOS DE 5 AÑOS	S		0,58		0,58	0,58
-1398109	14-023-012-00063-0004	HUERTA	R		0,08		0,08	0,08
-1355342	14-023-012-00063-0004	AVENA	R		0,86		0,86	0,86
-1355338	14-023-012-00063-0004	AVENA	R		0,30		0,30	0,30
170000006251678	14-023-012-00053-0001	AVENA	S		0,82		0,82	0,82
170000006251679	14-023-012-00063-0003	OLIVAR	R		0,03		0,03	0,03
170000006251681	14-023-012-00062-0001	PASTOS DE MENOS DE 5 AÑOS	S		1,58		1,58	1,58
170000006251682	14-023-012-00062-0001	PASTOS DE MENOS DE 5 AÑOS	S		1,05		1,05	1,05
170000006251683	14-023-012-00053-0001	PASTOS DE MENOS DE 5 AÑOS	S		5,01		5,01	5,01

INCIDENCIAS

INCIDENCIA DESCRIPCIÓN

2454	Solicitante de intervención 6613 cuyo regimen de afiliación a la SS no es ni el sistema especial agrario(cuenta ajena) ni autonomo con actividad agraria.
74018	Productor que no es agricultor a título principal, según los datos del ejercicio fiscal n-1 y seguridad socia.
74053	Importe inferior a 100 Euros
86122	Recinto superficie forrajera que realiza la actividad de producción de pastoreo y no declara el o los códigos del Registro de Explotaciones Ganaderas de Andalucía, REGA. Recinto:14-023-012-00063-00004 Cultivo:69000 RAYGRAS PERENNE-SIN VARIEDAD Regadío
86124	Recinto de forrajera para Cálculo de Carga Ganadera que No pertenece a Explotación. Recinto:14-023-012-00063-00004 Cultivo:69000 RAYGRAS PERENNE-SIN VARIEDAD Regadío

(1) Con incidencias que retienen pago o deniegan el expediente.

(2) Se calcula sobre superficie declarada admisible.

(3) Aplicación del artículo 16 bis del RD 147/2023.

(4) Expediente con algunos recintos de pastos permanentes ubicados en espacios protegidos donde la carga ganadera mínima será 0,1 UGM/ha.

Puede verificar la integridad de una copia de este documento mediante la lectura del código QR adjunto o mediante el acceso a la dirección <https://ws050.juntadeandalucia.es/verificarFirma> indicando el código de VERIFICACIÓN

FIRMADO POR

RAQUEL MARIA ESPIN CRESPO

17/10/2024

VERIFICACIÓN

Pk2jmJDVJQXVSF7B6ESWF6FEMYA9VL

PÁG. 951/3958





Datos considerados para el Cálculo de la Carga Ganadera del expediente

Superficie determinada para Cálculo Carga Ganadera: 8,22 ha

Carga Ganadera del Expediente: 1,10 ugm/ha

Explotación	Especie	Ugm Calculada para CG
ES140230000178	OVINA	9,03

Recintos Determinados para el Cálculo de Garga Ganadera

REF.	REFERENCIA SIGPAC	CULTIVO	DESCRIPCIÓN CULTIVO	S/R	SUP. RESUELTA (ha)
-1398110	14-023-012-00062-00001	63000	PASTOS DE MENOS DE 5 AÑOS-SIN VARIEDAD	S	0,58
1700000006251681	14-023-012-00062-00001	63000	PASTOS DE MENOS DE 5 AÑOS-SIN VARIEDAD	S	1,58
1700000006251682	14-023-012-00062-00001	63000	PASTOS DE MENOS DE 5 AÑOS-SIN VARIEDAD	S	1,05
1700000006251683	14-023-012-00053-00001	63000	PASTOS DE MENOS DE 5 AÑOS-SIN VARIEDAD	S	5,01

Incidencias de carga ganadera

INCIDENCIA DESCRIPCIÓN

86122	Recinto superficie forrajera que realiza la actividad de producción de pastoreo y no declara el o los códigos del Registro de Explotaciones Ganaderas de Andalucía, REGA. Recinto:14-023-012-00063-00004 Cultivo:69000 RAYGRAS PERENNE-SIN VARIEDAD Regadío
86124	Recinto de forrajera para Cálculo de Carga Ganadera que No pertenece a Explotación. Recinto:14-023-012-00063-00004 Cultivo:69000 RAYGRAS PERENNE-SIN VARIEDAD Regadío
86128	Recinto de Forrajeras que no ha contabilizado para Carga Ganadera por no tener una explotación válida para el cálculo de la Carga Ganadera Recinto:14-023-012-00063-00004 Cultivo:69 RAYGRAS PERENNE-

(1) Con incidencias que retienen pago o deniegan el expediente.

(2) Se calcula sobre superficie declarada admisible.

(3) Aplicación del artículo 16 bis del RD 147/2023.

(4) Expediente con algunos recintos de pastos permanentes ubicados en espacios protegidos donde la carga ganadera mínima será 0,1 UGM/ha.

Puede verificar la integridad de una copia de este documento mediante la lectura del código QR adjunto o mediante el acceso a la dirección <https://ws050.juntadeandalucia.es/verificarFirma> indicando el código de VERIFICACIÓN

FIRMADO POR	RAQUEL MARIA ESPIN CRESPO	17/10/2024	
VERIFICACIÓN	Pk2jmJDVJQXVSF7B6ESWF6FEMYA9VL	PÁG. 952/3958	



APELLIDOS Y NOMBRE / RAZÓN SOCIAL

MORENO RODRIGUEZ MIGUEL

NIF

***6949*

EXPEDIENTE

1187823

RESOLUCIÓN

DENEGACIÓN DE LA AYUDA

DATOS DE MANTENIMIENTO UNIDADES

GRUPO DE PAGO

ZONAS DE LIMITACIONES NATURALES

Sup. Dec. Admisible

0,00

Sup. Resuelta

0,00

Sobredecl.

0,00

% Sobredecl.

0,00

RESUMEN DE PAGOS

	IMPORTE (Euros)			
	RESUELTO	FEADER	MAPA	CAPADR
A pagar	0,00	0,00	0,00	0,00

APLICACIÓN DE REDUCCIONES Y PENALIZACIONES (%)

Crterios de subvencionabilidad (1)	Presentación tardía	Omisión declaración	Condicionalidad
100,00	0,00	0,00	0,00

IMPORTE (Euros)

Calculado(2)	Reducción	Penalización	Reducción Penalización (3)	Penalización adicional	Resuelto	FEADER	MAPA	CAPADR
0,00 €	0,00 €	0,00 €	0,00 €	0,00 €	0,00 €	0,00 €	0,00 €	0,00 €
Importe Unitario:	54,00 €	Nuevo Importe Unitario:	0,00 €					

RECINTOS PROPUESTOS

REF.	REFERENCIA SIGPAC	CULTIVO	S/R	USO SIGPAC	Sup. Dec. admisible	Sup. Campo	Sup. Determ.	Sup. Resuelta
-1207657	14-007-011-00141-0001	OLIVAR	S		0,02		0,02	0,02
-1207656	14-007-011-00134-0001	OLIVAR	S		0,05		0,05	0,05
-1207655	14-007-011-00134-0001	OLIVAR	S		0,01		0,01	0,01
1700000005655911	14-007-011-00132-0001	OLIVAR	S		0,01		0,01	0,01
1700000005655912	14-007-011-00132-0001	OLIVAR	S		3,44		3,44	3,44
1700000005655913	14-007-011-09014-0013	OLIVAR	S		0,04		0,04	0,04
1700000005655914	14-007-011-00134-0001	OLIVAR	S		4,24		4,24	4,24
1700000005655915	14-007-011-00141-0001	OLIVAR	S		0,01		0,01	0,01
1700000005655916	14-007-011-00142-0005	OLIVAR	S		0,01		0,01	0,01
1700000005655917	14-046-003-00023-0003	OLIVAR	S		0,01		0,01	0,01
1700000005655918	14-046-003-00024-0003	OLIVAR	S		0,03		0,03	0,03
1700000005655919	14-046-003-00025-0004	OLIVAR	S		0,02		0,02	0,00
1700000005655920	14-046-003-00025-0004	OLIVAR	S		0,85		0,85	0,85
1700000005655921	14-046-003-00026-0002	OLIVAR	S		5,33		5,33	5,28
1700000005655922	14-046-003-00028-0001	OLIVAR	S		0,01		0,01	0,01
1700000005655923	14-046-003-00029-0002	OLIVAR	S		0,08		0,08	0,08
1700000005655924	14-046-003-00046-0004	OLIVAR	S		0,01		0,01	0,01
1700000005655925	14-046-003-09011-0001	OLIVAR	S		0,16		0,16	0,16
1700000005655926	14-007-011-00141-0001	OLIVAR	S		0,01		0,01	0,01
1700000005655927	14-046-003-00035-0001	OLIVAR	S		0,84		0,84	0,84
1700000005655928	14-046-003-00038-0002	OLIVAR	S		0,08		0,08	0,08
1700000005655929	14-046-003-00033-0001	OLIVAR	S		0,88		0,88	0,88
1700000005655930	14-046-003-00039-0001	OLIVAR	S		3,76		3,76	3,76
1700000005655931	14-046-003-00042-0002	OLIVAR	S		0,02		0,02	0,02
1700000005655932	14-046-003-00043-0002	OLIVAR	S		1,32		1,32	1,32
1700000005655933	14-046-003-00182-0001	OLIVAR	S		0,01		0,01	0,01
1700000005655934	14-046-003-00023-0003	OLIVAR	S		0,02		0,02	0,02
1700000005655935	14-046-003-00037-0001	OLIVAR	S		0,70		0,70	0,70

(1) Con incidencias que retienen pago o deniegan el expediente.

(2) Se calcula sobre superficie declarada admisible.

(3) Aplicación del artículo 16 bis del RD 147/2023.

(4) Expediente con algunos recintos de pastos permanentes ubicados en espacios protegidos donde la carga ganadera mínima será 0,1 UGM/ha.

Puede verificar la integridad de una copia de este documento mediante la lectura del código QR adjunto o mediante el acceso a la dirección <https://ws050.juntadeandalucia.es/verificarFirma> indicando el código de VERIFICACIÓN

FIRMADO POR

RAQUEL MARIA ESPIN CRESPO

17/10/2024

VERIFICACIÓN

Pk2jmJDVJQXVSF7B6ESWF6FEMYA9VL

PÁG. 953/3958





INCIDENCIAS

INCIDENCIA DESCRIPCIÓN

- 2454 Solicitante de intervención 6613 cuyo regimen de afiliacion a la SS no es ni el sistema especial agrario(cuenta ajena) ni autonomo con actividad agraria.
- 4272 Verifica que las líneas de declaración de las Solicitudes Únicas no tienen solapes con la capa de Retroactividad Gráfica (ambas de la misma campaña) a nivel de expediente/línea de declaración gráfica de la solicitud.
Recinto:14-046-003-00025-00004 Cultivo: - Agregado de la referencia del recinto.:0 Zona de la referencia del recinto.:0 Superficie solapada.:0,02 Id. Incid.:98193296
Recinto:14-046-003-00026-00002 Cultivo: - Agregado de la referencia del recinto.:0 Zona de la referencia del recinto.:0 Superficie solapada.:0,05 Id. Incid.:98193297
- 74018 Productor que no es agricultor a título principal, según los datos del ejercicio fiscal n-1 y seguridad socia.
- 74053 Importe inferior a 100 Euros
- 75022 No Autoriza a que, en caso de la devolución por la entidad financiera (retrocesión bancaria) del pago en la cuenta corriente consignada en la solicitud y que está debidamente registrada en el sistema contable GIRO de la Junta de Andalucía, se proceda al pago en cualquier otra cuenta corriente de la titularidad del solicitante vigente en dicho sistema contable.

(1) Con incidencias que retienen pago o deniegan el expediente.

(2) Se calcula sobre superficie declarada admisible.

(3) Aplicación del artículo 16 bis del RD 147/2023.

(4) Expediente con algunos recintos de pastos permanentes ubicados en espacios protegidos donde la carga ganadera mínima será 0,1 UGM/ha.

Puede verificar la integridad de una copia de este documento mediante la lectura del código QR adjunto o mediante el acceso a la dirección <https://ws050.juntadeandalucia.es/verificarFirma> indicando el código de VERIFICACIÓN

FIRMADO POR

RAQUEL MARIA ESPIN CRESPO

17/10/2024

VERIFICACIÓN

Pk2jmJDVJQXVSF7B6ESWF6FEMYA9VL

PÁG. 954/3958





APELLIDOS Y NOMBRE / RAZÓN SOCIAL

MORENO ROMERO TRINIDAD

NIF

***6033*

EXPEDIENTE

1129134

RESOLUCIÓN

DENEGACIÓN DE LA AYUDA

DATOS DE MANTENIMIENTO UNIDADES

GRUPO DE PAGO

ZONAS DE LIMITACIONES NATURALES

**Sup. Dec.
Admisible**
0,00

**Sup.
Resuelta**
0,00

Sobredecl.
0,00

% Sobredecl.
0,00

RESUMEN DE PAGOS

	IMPORTE (Euros)			
	RESUELTO	FEADER	MAPA	CAPADR
A pagar	0,00	0,00	0,00	0,00

APLICACIÓN DE REDUCCIONES Y PENALIZACIONES (%)

Crterios de subvencionabilidad (1)	Presentación tardía	Omisión declaración	Condicionalidad
100,00	0,00	0,00	0,00

IMPORTE (Euros)

Calculado(2)	Reducción	Penalización	Reducción Penalización (3)	Penalización adicional	Resuelto	FEADER	MAPA	CAPADR
0,00 €	0,00 €	0,00 €	0,00 €	0,00 €	0,00 €	0,00 €	0,00 €	0,00 €
Importe Unitario:	54,00 €	Nuevo Importe Unitario:	0,00 €					

RECINTOS PROPUESTOS

REF.	REFERENCIA SIGPAC	CULTIVO	S/R	USO SIGPAC	Sup. Dec. admisible	Sup. Campo	Sup. Determ.	Sup. Resuelta
-709538	14-056-003-00072-0008	ALMENDROS	S		3,26		3,26	3,26
1700000005984008	14-002-018-00050-0004	OLIVAR	S		0,09		0,09	0,09
1700000005984009	14-002-018-00055-0002	OLIVAR	S		2,44		2,44	2,44
1700000005987689	14-042-028-00057-0002	OLIVAR	S		1,41		1,41	1,41
1700000005987690	14-042-028-00061-0001	OLIVAR	S		0,83		0,83	0,83
1700000005987691	14-042-028-00064-0001	OLIVAR	S		0,51		0,51	0,51
1700000005987692	14-042-028-00065-0002	OLIVAR	S		0,73		0,73	0,73
1700000005987693	14-042-028-00068-0003	OLIVAR	S		1,02		1,02	1,02
1700000005987694	14-042-028-00071-0002	OLIVAR	S		0,05		0,05	0,05
1700000005987695	14-056-003-00070-0001	OLIVAR	S		0,02		0,02	0,02
1700000005987696	14-056-003-00071-0001	ALMENDROS	S		0,26		0,26	0,26
1700000005987697	14-056-003-00072-0005	OLIVAR	S		3,86		3,86	3,86
1700000005987698	14-056-003-00074-0002	OLIVAR	S		0,02		0,02	0,02
1700000005987699	14-056-003-00040-0002	OLIVAR	S		0,01		0,01	0,01
1700000005987700	14-056-003-00073-0001	OLIVAR	S		2,35		2,35	2,35

(1) Con incidencias que retienen pago o deniegan el expediente.

(2) Se calcula sobre superficie declarada admisible.

(3) Aplicación del artículo 16 bis del RD 147/2023.

(4) Expediente con algunos recintos de pastos permanentes ubicados en espacios protegidos donde la carga ganadera mínima será 0,1 UGM/ha.

Puede verificar la integridad de una copia de este documento mediante la lectura del código QR adjunto o mediante el acceso a la dirección <https://ws050.juntadeandalucia.es/verificarFirma> indicando el código de VERIFICACIÓN

FIRMADO POR

RAQUEL MARIA ESPIN CRESPO

17/10/2024

VERIFICACIÓN

Pk2jmJDVJQXVSF7B6ESWF6FEMYA9VL

PÁG. 955/3958





INCIDENCIAS

INCIDENCIA DESCRIPCIÓN

- 3795 Recinto declarado con una situación de riesgo de abandono.
Recinto:14-042-028-00057-00003 Cultivo: -
Recinto:14-042-028-00061-00004 Cultivo: -
- 74018 Productor que no es agricultor a título principal, según los datos del ejercicio fiscal n-1 y seguridad socia.
- 74053 Importe inferior a 100 Euros
- 86119 Carga ganadera NO cumple con el valor mínimo de 0,2 UGM/ha.
Recinto:14-042-028-00057-00003 Cultivo:62000 PASTOS PERMANENTES DE 5 O MAS AÑOS-SIN VARIEDAD Secano Carga Ganadera:0
Recinto:14-042-028-00061-00004 Cultivo:62000 PASTOS PERMANENTES DE 5 O MAS AÑOS-SIN VARIEDAD Secano Carga Ganadera:0
- 86121 Recinto superficie forrajera que no realiza la actividad de producción de pastoreo.
Recinto:14-042-028-00057-00003 Cultivo:62000 PASTOS PERMANENTES DE 5 O MAS AÑOS-SIN VARIEDAD Secano Actividad Agraria del recinto:2
Recinto:14-042-028-00061-00004 Cultivo:62000 PASTOS PERMANENTES DE 5 O MAS AÑOS-SIN VARIEDAD Secano Actividad Agraria del recinto:2
- 86122 Recinto superficie forrajera que realiza la actividad de producción de pastoreo y no declara el o los códigos del Registro de Explotaciones Ganaderas de Andalucía, REGA.
Recinto:14-042-028-00057-00003 Cultivo:62000 PASTOS PERMANENTES DE 5 O MAS AÑOS-SIN VARIEDAD Secano
Recinto:14-042-028-00061-00004 Cultivo:62000 PASTOS PERMANENTES DE 5 O MAS AÑOS-SIN VARIEDAD Secano
- 86124 Recinto de forrajera para Cálculo de Carga Ganadera que No pertenece a Explotación.
Recinto:14-042-028-00057-00003 Cultivo:62000 PASTOS PERMANENTES DE 5 O MAS AÑOS-SIN VARIEDAD Secano
Recinto:14-042-028-00061-00004 Cultivo:62000 PASTOS PERMANENTES DE 5 O MAS AÑOS-SIN VARIEDAD Secano

Datos considerados para el Cálculo de la Carga Ganadera del expediente

Superficie determinada para Cálculo Carga Ganadera: 0,00 ha
Carga Ganadera del Expediente: 0,00 ugm/ha

Incidencias de carga ganadera

INCIDENCIA DESCRIPCIÓN

- 3795 Recinto declarado con una situación de riesgo de abandono.
Recinto:14-042-028-00057-00003 Cultivo: -
Recinto:14-042-028-00061-00004 Cultivo: -
- 86122 Recinto superficie forrajera que realiza la actividad de producción de pastoreo y no declara el o los códigos del Registro de Explotaciones Ganaderas de Andalucía, REGA.
Recinto:14-042-028-00057-00003 Cultivo:62000 PASTOS PERMANENTES DE 5 O MAS AÑOS-SIN VARIEDAD Secano
Recinto:14-042-028-00061-00004 Cultivo:62000 PASTOS PERMANENTES DE 5 O MAS AÑOS-SIN VARIEDAD Secano
- 86124 Recinto de forrajera para Cálculo de Carga Ganadera que No pertenece a Explotación.
Recinto:14-042-028-00057-00003 Cultivo:62000 PASTOS PERMANENTES DE 5 O MAS AÑOS-SIN VARIEDAD Secano
Recinto:14-042-028-00061-00004 Cultivo:62000 PASTOS PERMANENTES DE 5 O MAS AÑOS-SIN VARIEDAD Secano
- 86128 Recinto de Forrajeras que no ha contabilizado para Carga Ganadera por no tener una explotación válida para el cálculo de la Carga Ganadera
Recinto:14-042-028-00057-00003 Cultivo:62 PASTOS PERMANENTES DE 5 O MAS AÑOS-
Recinto:14-042-028-00061-00004 Cultivo:62 PASTOS PERMANENTES DE 5 O MAS AÑOS-
- 86132 Recinto superficie forrajera que no realiza la actividad de producción de pastoreo.
Recinto:14-042-028-00057-00003 Cultivo:62000 PASTOS PERMANENTES DE 5 O MAS AÑOS-SIN VARIEDAD Secano
Recinto:14-042-028-00061-00004 Cultivo:62000 PASTOS PERMANENTES DE 5 O MAS AÑOS-SIN VARIEDAD Secano

(1) Con incidencias que retienen pago o deniegan el expediente.
(2) Se calcula sobre superficie declarada admisible.
(3) Aplicación del artículo 16 bis del RD 147/2023.
(4) Expediente con algunos recintos de pastos permanentes ubicados en espacios protegidos donde la carga ganadera mínima será 0,1 UGM/ha.

Puede verificar la integridad de una copia de este documento mediante la lectura del código QR adjunto o mediante el acceso a la dirección <https://ws050.juntadeandalucia.es/verificarFirma> indicando el código de VERIFICACIÓN

FIRMADO POR	RAQUEL MARIA ESPIN CRESPO	17/10/2024
VERIFICACIÓN	Pk2jmJDVJQXVSF7B6ESWF6FEMYA9VL	PÁG. 956/3958





APELLIDOS Y NOMBRE / RAZÓN SOCIAL

MORENO RUIZ DE VIANA LEANDRO

NIF

****8455*

EXPEDIENTE

1193215

RESOLUCIÓN

DENEGACIÓN DE LA AYUDA

DATOS DE MANTENIMIENTO UNIDADES

GRUPO DE PAGO	Sup. Dec. Admisible	Sup. Resuelta	Sobredecl.	% Sobredecl.
ZONAS DE LIMITACIONES NATURALES	0,00	0,00	0,00	0,00

RESUMEN DE PAGOS

	IMPORTE (Euros)			
	RESUELTO	FEADER	MAPA	CAPADR
A pagar	0,00	0,00	0,00	0,00

APLICACIÓN DE REDUCCIONES Y PENALIZACIONES (%)

Criterios de subvencionabilidad (1)	Presentación tardía	Omisión declaración	Condicionalidad
100,00	0,00	0,00	0,00

IMPORTE (Euros)

Calculado(2)	Reducción	Penalización	Reducción Penalización (3)	Penalización adicional	Resuelto	FEADER	MAPA	CAPADR
0,00 €	0,00 €	0,00 €	0,00 €	0,00 €	0,00 €	0,00 €	0,00 €	0,00 €
Importe Unitario:	54,00 €	Nuevo Importe Unitario:	0,00 €					

RECINTOS PROPUESTOS

REF.	REFERENCIA SIGPAC	CULTIVO	S/R	USO SIGPAC	Sup. Dec. admisible	Sup. Campo	Sup. Determ.	Sup. Resuelta
-1475425	14-008-061-00329-0001	TRANQUILLÓN	S		1,17		1,17	1,17
-1475424	14-008-061-00330-0001	TRANQUILLÓN	S		5,17		5,17	5,17
-1475423	14-035-045-00172-0003	BARBECHO TRADICIONAL	S		6,28		6,28	6,28
-1475416	14-008-034-00041-0003	CEBADA	S		0,03		0,03	0,00
-1475415	14-008-034-00042-0001	CEBADA	S		0,15		0,15	0,00
-1475413	14-008-034-00045-0002	CEBADA	S		0,11		0,11	0,11
-1475412	14-008-034-00044-0001	CEBADA	S		1,67		1,67	0,00
-1475411	14-008-034-00043-0001	CEBADA	S		1,04		1,04	0,00
-1475408	14-008-034-00166-0001	BARBECHO TRADICIONAL	S		1,14		1,14	1,14
-1275061	14-008-034-00164-0001	BARBECHO TRADICIONAL	S		0,10		0,10	0,10
-1275057	14-008-034-00044-0001	BARBECHO TRADICIONAL	S		0,11		0,11	0,11
-1274995	14-035-019-00075-0001	OLIVAR	S		0,45		0,45	0,45
-1134476	14-035-019-00073-0008	OLIVAR	S		1,69		1,69	1,69
-1059148	14-035-019-00073-0005	OLIVAR	S		0,57		0,57	0,57
-574043	14-008-034-00039-0001	BARBECHO TRADICIONAL	S		3,43		3,43	3,43
4098425	14-035-049-00065-0001	TRIGO BLANDO	S		0,75		0,75	0,75
1700000006729988	14-008-034-00040-0001	OLIVAR	S		1,38		1,38	1,38
1700000006729990	14-008-034-00043-0001	BARBECHO TRADICIONAL	S		0,07		0,07	0,07
1700000006729991	14-035-023-00078-0002	OLIVAR	S		0,31		0,31	0,31
1700000006729992	14-035-023-00080-0001	OLIVAR	S		0,24		0,24	0,24
1700000006729993	14-008-034-00046-0001	OLIVAR	S		0,73		0,73	0,73
1700000006729996	14-008-034-00041-0001	OLIVAR	R		9,59		9,59	9,59
1700000006729997	14-008-034-00045-0001	OLIVAR	S		1,07		1,07	1,07
1700000006729998	14-035-022-00207-0002	OLIVAR	S		0,21		0,21	0,21
1700000006729999	14-035-019-00044-0001	OLIVAR	S		0,80		0,80	0,80
1700000006730000	14-008-037-00083-0004	AVENA	S		2,32		2,32	2,32

(1) Con incidencias que retienen pago o deniegan el expediente.

(2) Se calcula sobre superficie declarada admisible.

(3) Aplicación del artículo 16 bis del RD 147/2023.

(4) Expediente con algunos recintos de pastos permanentes ubicados en espacios protegidos donde la carga ganadera mínima será 0,1 UGM/ha.

Puede verificar la integridad de una copia de este documento mediante la lectura del código QR adjunto o mediante el acceso a la dirección <https://ws050.juntadeandalucia.es/verificarFirma> indicando el código de VERIFICACIÓN

FIRMADO POR	RAQUEL MARIA ESPIN CRESPO	17/10/2024
VERIFICACIÓN	Pk2jmJDVJQXVSF7B6ESWF6FEMYA9VL	PÁG. 957/3958





INCIDENCIAS

INCIDENCIA DESCRIPCIÓN

3790	Recinto declarado inactivo Recinto:14-008-034-00041-00003 Cultivo: - Recinto:14-008-034-00042-00001 Cultivo: - Recinto:14-008-034-00043-00001 Cultivo: - Recinto:14-008-034-00044-00001 Cultivo: -
74018	Productor que no es agricultor a título principal, según los datos del ejercicio fiscal n-1 y seguridad socia.
74053	Importe inferior a 100 Euros

Datos considerados para el Cálculo de la Carga Ganadera del expediente

Superficie determinada para Cálculo Carga Ganadera: 0,00 ha
Carga Ganadera del Expediente: 0,00 ugm/ha

Incidencias de carga ganadera

INCIDENCIA DESCRIPCIÓN

86132	Recinto superficie forrajera que no realiza la actividad de producción de pastoreo. Recinto:14-035-045-00172-00003 Cultivo:20000 BARBECHO TRADICIONAL-SIN VARIEDAD Secano Recinto:14-008-034-00166-00001 Cultivo:20000 BARBECHO TRADICIONAL-SIN VARIEDAD Secano Recinto:14-008-034-00164-00001 Cultivo:20000 BARBECHO TRADICIONAL-SIN VARIEDAD Secano Recinto:14-008-034-00044-00001 Cultivo:20000 BARBECHO TRADICIONAL-SIN VARIEDAD Secano Recinto:14-008-034-00039-00001 Cultivo:20000 BARBECHO TRADICIONAL-SIN VARIEDAD Secano Recinto:14-008-034-00043-00001 Cultivo:20000 BARBECHO TRADICIONAL-SIN VARIEDAD Secano
-------	---

(1) Con incidencias que retienen pago o deniegan el expediente.
(2) Se calcula sobre superficie declarada admisible.
(3) Aplicación del artículo 16 bis del RD 147/2023.
(4) Expediente con algunos recintos de pastos permanentes ubicados en espacios protegidos donde la carga ganadera mínima será 0,1 UGM/ha.

Puede verificar la integridad de una copia de este documento mediante la lectura del código QR adjunto o mediante el acceso a la dirección https://ws050.juntadeandalucia.es/verificarFirma indicando el código de VERIFICACIÓN			
FIRMADO POR	RAQUEL MARIA ESPIN CRESPO	17/10/2024	
VERIFICACIÓN	Pk2jmJDVJQXVSF7B6ESWF6FEMYA9VL	PÁG. 958/3958	



APELLIDOS Y NOMBRE / RAZÓN SOCIAL

MORENO TORRICO INMACULADA

NIF

****7060*

EXPEDIENTE

1284655

RESOLUCIÓN

DENEGACIÓN DE LA AYUDA

DATOS DE MANTENIMIENTO UNIDADES

GRUPO DE PAGO

ZONAS DE LIMITACIONES NATURALES

**Sup. Dec.
Admisible**

0,00

**Sup.
Resuelta**

0,00

Sobredecl.

0,00

% Sobredecl.

0,00

RESUMEN DE PAGOS

IMPORTE (Euros)

	RESUELTO	FEADER	MAPA	CAPADR
A pagar	0,00	0,00	0,00	0,00

APLICACIÓN DE REDUCCIONES Y PENALIZACIONES (%)

Criterios de subvencionabilidad (1)	Presentación tardía	Omisión declaración	Condicionidad
100,00	0,00	0,00	0,00

IMPORTE (Euros)

Calculado(2)	Reducción	Penalización	Reducción Penalización (3)	Penalización adicional	Resuelto	FEADER	MAPA	CAPADR
0,00 €	0,00 €	0,00 €	0,00 €	0,00 €	0,00 €	0,00 €	0,00 €	0,00 €
Importe Unitario:	54,00 €	Nuevo Importe Unitario:	0,00 €					

(1) Con incidencias que retienen pago o deniegan el expediente.

(2) Se calcula sobre superficie declarada admisible.

(3) Aplicación del artículo 16 bis del RD 147/2023.

(4) Expediente con algunos recintos de pastos permanentes ubicados en espacios protegidos donde la carga ganadera mínima será 0,1 UGM/ha.

Puede verificar la integridad de una copia de este documento mediante la lectura del código QR adjunto o mediante el acceso a la dirección <https://ws050.juntadeandalucia.es/verificarFirma> indicando el código de VERIFICACIÓN

FIRMADO POR	RAQUEL MARIA ESPIN CRESPO	17/10/2024	
VERIFICACIÓN	Pk2jmJDVJQXVSF7B6ESWF6FEMYA9VL	PÁG. 959/3958	



RECINTOS PROPUESTOS

REF.	REFERENCIA SIGPAC	CULTIVO	S/R	USO SIGPAC	Sup. Dec. admisible	Sup. Campo	Sup. Determ.	Sup. Resulta
-1628958	14-006-006-00065-0004	PASTOS PERMANENTES DE 5 O MAS AÑOS	S		0,13		0,13	0,13
-1610060	14-003-007-00107-0001	TRANQUILLÓN	S		6,42		6,42	6,42
-1610048	14-006-004-00229-0004	TRANQUILLÓN	S		1,61		1,61	1,61
-1610047	14-006-004-00230-0001	TRANQUILLÓN	S		8,10		8,10	8,10
-1605008	14-006-006-00075-0001	PASTOS DE MENOS DE 5 AÑOS	S		0,55		0,55	0,55
-1604941	14-051-009-00012-0001	PASTOS DE MENOS DE 5 AÑOS	S		4,96		4,96	4,96
-1550678	14-054-057-00009-0004	OLIVAR	S		14,17		14,17	14,17
-1550646	14-054-044-00150-0001	OLIVAR	S		0,62		0,62	0,62
-1550645	14-054-044-00149-0001	OLIVAR	S		2,51		2,51	2,51
-1550644	14-054-062-00049-0001	OLIVAR	S		1,79		1,79	1,79
-1550622	14-054-057-00007-0006	OLIVAR	S		0,38		0,38	0,38
-1550618	14-054-057-00007-0001	OLIVAR	S		11,29		11,29	11,29
-1537197	14-051-009-00079-0001	PASTOS DE MENOS DE 5 AÑOS	S		6,06		6,06	6,06
-1537194	14-051-009-00077-0001	PASTOS DE MENOS DE 5 AÑOS	S		5,20		5,20	5,20
-1537191	14-051-009-00055-0003	PASTOS PERMANENTES DE 5 O MAS AÑOS	S		0,13		0,13	0,13
-1537187	14-051-009-00055-0004	PASTOS PERMANENTES DE 5 O MAS AÑOS	S		0,89		0,89	0,89
-1537184	14-051-009-00055-0002	PASTOS DE MENOS DE 5 AÑOS	S		6,04		6,04	6,04
-1537183	14-051-009-00054-0001	PASTOS PERMANENTES DE 5 O MAS AÑOS	S		27,08		27,08	27,08
-1537182	14-051-009-00018-0001	PASTOS DE MENOS DE 5 AÑOS	S		6,96		6,96	6,96
-1526911	14-006-006-00066-0006	PASTOS DE MENOS DE 5 AÑOS	S		0,60		0,60	0,60
-1526888	14-006-006-00070-0001	PASTOS DE MENOS DE 5 AÑOS	S		3,42		3,42	3,42
-1526855	14-006-006-00075-0001	TRANQUILLÓN	S		8,07		8,07	8,07
-1526854	14-006-006-00075-0004	PASTOS PERMANENTES DE 5 O MAS AÑOS	S		0,96		0,96	0,96
-1526851	14-006-005-00037-0001	PASTOS PERMANENTES DE 5 O MAS AÑOS	S		8,32		8,32	8,32
-1526850	14-006-006-00067-0003	TRANQUILLÓN	S		0,05		0,05	0,05
-1526849	14-006-006-00067-0001	PASTOS DE MENOS DE 5 AÑOS	S		0,08		0,08	0,08
-1526846	14-006-006-00071-0002	PASTOS PERMANENTES DE 5 O MAS AÑOS	S		0,19		0,19	0,19
-1526844	14-006-006-00071-0001	PASTOS PERMANENTES DE 5 O MAS AÑOS	S		2,97		2,97	2,97
-1526835	14-006-006-00075-0002	PASTOS PERMANENTES DE 5 O MAS AÑOS	S		6,16		6,16	6,16
-1526833	14-006-006-00064-0001	PASTOS DE MENOS DE 5 AÑOS	S		8,81		8,81	8,81
-1526830	14-006-006-00065-0001	PASTOS PERMANENTES DE 5 O MAS AÑOS	S		6,35		6,35	6,35
-1526797	14-006-006-00073-0001	TRANQUILLÓN	S		2,47		2,47	2,47
-1526794	14-006-006-00072-0001	PASTOS PERMANENTES DE 5 O MAS AÑOS	S		0,88		0,88	0,88
-1526793	14-006-006-00074-0001	PASTOS PERMANENTES DE 5 O MAS AÑOS	S		6,56		6,56	6,56
-1526792	14-006-006-00216-0001	PASTOS PERMANENTES DE 5 O MAS AÑOS	S		0,05		0,05	0,05
-1526789	14-006-006-00066-0009	PASTOS DE MENOS DE 5 AÑOS	S		0,61		0,61	0,61
-1526788	14-006-006-00066-0006	TRANQUILLÓN	S		1,30		1,30	1,30
-1526786	14-006-006-00066-0007	PASTOS DE MENOS DE 5 AÑOS	S		1,57		1,57	1,57

INCIDENCIAS

INCIDENCIA DESCRIPCIÓN

- 74018 Productor que no es agricultor a título principal, según los datos del ejercicio fiscal n-1 y seguridad socia.
- 74053 Importe inferior a 100 Euros
- 86122 Recinto superficie forrajera que realiza la actividad de producción de pastoreo y no declara el o los códigos del Registro de Explotaciones Ganaderas de Andalucía, REGA.
 Recinto:14-054-057-00007-00009 Cultivo:62000 PASTOS PERMANENTES DE 5 O MAS AÑOS-SIN VARIEDAD Secano
 Recinto:14-054-057-00007-00011 Cultivo:62000 PASTOS PERMANENTES DE 5 O MAS AÑOS-SIN VARIEDAD Secano
- 86123 Recinto superficie forrajera que en REGA no tiene clasificación zootécnica permitida.
 Recinto:14-006-005-00044-00001 Cultivo:62000 PASTOS PERMANENTES DE 5 O MAS AÑOS-SIN VARIEDAD Secano
 Explotacion:ES140060000602
 Recinto:14-006-005-00045-00001 Cultivo:62000 PASTOS PERMANENTES DE 5 O MAS AÑOS-SIN VARIEDAD Secano
 Explotacion:ES140060000602
 Recinto:14-006-005-00047-00001 Cultivo:62000 PASTOS PERMANENTES DE 5 O MAS AÑOS-SIN VARIEDAD Secano

(1) Con incidencias que retienen pago o deniegan el expediente.
 (2) Se calcula sobre superficie declarada admisible.
 (3) Aplicación del artículo 16 bis del RD 147/2023.
 (4) Expediente con algunos recintos de pastos permanentes ubicados en espacios protegidos donde la carga ganadera mínima será 0,1 UGM/ha.

Puede verificar la integridad de una copia de este documento mediante la lectura del código QR adjunto o mediante el acceso a la dirección https://ws050.juntadeandalucia.es/verificarFirma indicando el código de VERIFICACIÓN			
FIRMADO POR	RAQUEL MARIA ESPIN CRESPO	17/10/2024	
VERIFICACIÓN	Pk2jmJDVJQXVSF7B6ESWF6FEMYA9VL	PÁG. 960/3958	



INCIDENCIAS

INCIDENCIA DESCRIPCIÓN

	Explotacion:ES140060000602
	Recinto:14-006-005-00049-00001 Cultivo:62000 PASTOS PERMANENTES DE 5 O MAS AÑOS-SIN VARIEDAD Secano
	Explotacion:ES140060000602
	Recinto:14-006-005-00049-00002 Cultivo:62000 PASTOS PERMANENTES DE 5 O MAS AÑOS-SIN VARIEDAD Secano
	Explotacion:ES140060000602
	Recinto:14-006-005-00062-00002 Cultivo:62000 PASTOS PERMANENTES DE 5 O MAS AÑOS-SIN VARIEDAD Secano
	Explotacion:ES140060000602
	Recinto:14-006-005-00062-00003 Cultivo:62000 PASTOS PERMANENTES DE 5 O MAS AÑOS-SIN VARIEDAD Secano
	Explotacion:ES140060000602
86124	Recinto de forrajera para Cálculo de Carga Ganadera que No pertenece a Explotación.
	Recinto:14-054-057-00007-00009 Cultivo:62000 PASTOS PERMANENTES DE 5 O MAS AÑOS-SIN VARIEDAD Secano
	Recinto:14-054-057-00007-00011 Cultivo:62000 PASTOS PERMANENTES DE 5 O MAS AÑOS-SIN VARIEDAD Secano
86126	Recinto de forrajera para Cálculo de Carga Ganadera que No pertenece a Explotación con UGM válida.
	Recinto:14-006-005-00044-00001 Cultivo:62000 PASTOS PERMANENTES DE 5 O MAS AÑOS-SIN VARIEDAD Secano
	Explotacion:ES140060000602
	Recinto:14-006-005-00045-00001 Cultivo:62000 PASTOS PERMANENTES DE 5 O MAS AÑOS-SIN VARIEDAD Secano
	Explotacion:ES140060000602
	Recinto:14-006-005-00047-00001 Cultivo:62000 PASTOS PERMANENTES DE 5 O MAS AÑOS-SIN VARIEDAD Secano
	Explotacion:ES140060000602
	Recinto:14-006-005-00049-00001 Cultivo:62000 PASTOS PERMANENTES DE 5 O MAS AÑOS-SIN VARIEDAD Secano
	Explotacion:ES140060000602
	Recinto:14-006-005-00049-00002 Cultivo:62000 PASTOS PERMANENTES DE 5 O MAS AÑOS-SIN VARIEDAD Secano
	Explotacion:ES140060000602
	Recinto:14-006-005-00062-00002 Cultivo:62000 PASTOS PERMANENTES DE 5 O MAS AÑOS-SIN VARIEDAD Secano
	Explotacion:ES140060000602
	Recinto:14-006-005-00062-00003 Cultivo:62000 PASTOS PERMANENTES DE 5 O MAS AÑOS-SIN VARIEDAD Secano
	Explotacion:ES140060000602
	Recinto:14-023-010-00070-00001 Cultivo:63000 PASTOS DE MENOS DE 5 AÑOS-SIN VARIEDAD Secano Explotacion:ES140230000718

Datos considerados para el Cálculo de la Carga Ganadera del expediente

Superficie determinada para Cálculo Carga Ganadera: 105,53 ha

Carga Ganadera del Expediente: 0,50 ugm/ha

<u>Explotación</u>	<u>Especie</u>	<u>Ugm Calculada para CG</u>
ES140060000104	OVINA	45,48
ES140060000594	OVINA	5,29
ES140510000823	OVINA	1,84

Recintos Determinados para el Cálculo de Carga Ganadera

<u>REF.</u>	<u>REFERENCIA SIGPAC</u>	<u>CULTIVO</u>	<u>DESCRIPCIÓN CULTIVO</u>	<u>S/R</u>	<u>SUP. RESUELTA (ha)</u>
-1628958	14-006-006-00065-00004	62000	PASTOS PERMANENTES DE 5 O MAS AÑOS-SIN VARIEDAD	S	0,13
-1605008	14-006-006-00075-00001	63000	PASTOS DE MENOS DE 5 AÑOS-SIN VARIEDAD	S	0,55
-1604941	14-051-009-00012-00001	63000	PASTOS DE MENOS DE 5 AÑOS-SIN VARIEDAD	S	4,96
-1537197	14-051-009-00079-00001	63000	PASTOS DE MENOS DE 5 AÑOS-SIN VARIEDAD	S	6,06
-1537194	14-051-009-00077-00001	63000	PASTOS DE MENOS DE 5 AÑOS-SIN VARIEDAD	S	5,20
-1537191	14-051-009-00055-00003	62000	PASTOS PERMANENTES DE 5 O MAS AÑOS-SIN VARIEDAD	S	0,13
-1537187	14-051-009-00055-00004	62000	PASTOS PERMANENTES DE 5 O MAS AÑOS-SIN VARIEDAD	S	0,89
-1537184	14-051-009-00055-00002	63000	PASTOS DE MENOS DE 5 AÑOS-SIN VARIEDAD	S	6,04
-1537183	14-051-009-00054-00001	62000	PASTOS PERMANENTES DE 5 O MAS AÑOS-SIN VARIEDAD	S	27,08
-1537182	14-051-009-00018-00001	63000	PASTOS DE MENOS DE 5 AÑOS-SIN VARIEDAD	S	6,96
-1526911	14-006-006-00066-00006	63000	PASTOS DE MENOS DE 5 AÑOS-SIN VARIEDAD	S	0,60
-1526888	14-006-006-00070-00001	63000	PASTOS DE MENOS DE 5 AÑOS-SIN VARIEDAD	S	3,42
-1526854	14-006-006-00075-00004	62000	PASTOS PERMANENTES DE 5 O MAS AÑOS-SIN	S	0,96

(1) Con incidencias que retienen pago o deniegan el expediente.

(2) Se calcula sobre superficie declarada admisible.

(3) Aplicación del artículo 16 bis del RD 147/2023.

(4) Expediente con algunos recintos de pastos permanentes ubicados en espacios protegidos donde la carga ganadera mínima será 0,1 UGM/ha.

Puede verificar la integridad de una copia de este documento mediante la lectura del código QR adjunto o mediante el acceso a la dirección <https://ws050.juntadeandalucia.es/verificarFirma> indicando el código de VERIFICACIÓN

FIRMADO POR	RAQUEL MARIA ESPIN CRESPO	17/10/2024
VERIFICACIÓN	Pk2jmJDVJQXVSF7B6ESWF6FEMYA9VL	PÁG. 961/3958



**Recintos Determinados para el Cálculo de Garga Ganadera**

REF.	REFERENCIA SIGPAC	CULTIVO	DESCRIPCIÓN CULTIVO	S/R	SUP. RESUELTA (ha)
-1526851	14-006-005-00037-00001	62000	PASTOS PERMANENTES DE 5 O MAS AÑOS-SIN VARIEDAD	S	8,32
-1526849	14-006-006-00067-00001	63000	PASTOS DE MENOS DE 5 AÑOS-SIN VARIEDAD	S	0,08
-1526846	14-006-006-00071-00002	62000	PASTOS PERMANENTES DE 5 O MAS AÑOS-SIN VARIEDAD	S	0,19
-1526844	14-006-006-00071-00001	62000	PASTOS PERMANENTES DE 5 O MAS AÑOS-SIN VARIEDAD	S	2,97
-1526835	14-006-006-00075-00002	62000	PASTOS PERMANENTES DE 5 O MAS AÑOS-SIN VARIEDAD	S	6,16
-1526833	14-006-006-00064-00001	63000	PASTOS DE MENOS DE 5 AÑOS-SIN VARIEDAD	S	8,81
-1526830	14-006-006-00065-00001	62000	PASTOS PERMANENTES DE 5 O MAS AÑOS-SIN VARIEDAD	S	6,35
-1526794	14-006-006-00072-00001	62000	PASTOS PERMANENTES DE 5 O MAS AÑOS-SIN VARIEDAD	S	0,88
-1526793	14-006-006-00074-00001	62000	PASTOS PERMANENTES DE 5 O MAS AÑOS-SIN VARIEDAD	S	6,56
-1526792	14-006-006-00216-00001	62000	PASTOS PERMANENTES DE 5 O MAS AÑOS-SIN VARIEDAD	S	0,05
-1526789	14-006-006-00066-00009	63000	PASTOS DE MENOS DE 5 AÑOS-SIN VARIEDAD	S	0,61
-1526786	14-006-006-00066-00007	63000	PASTOS DE MENOS DE 5 AÑOS-SIN VARIEDAD	S	1,57

Incidencias de carga ganadera**INCIDENCIA DESCRIPCIÓN**

86122	Recinto superficie forrajera que realiza la actividad de producción de pastoreo y no declara el o los códigos del Registro de Explotaciones Ganaderas de Andalucía, REGA. Recinto:14-054-057-00007-00009 Cultivo:62000 PASTOS PERMANENTES DE 5 O MAS AÑOS-SIN VARIEDAD Secano Recinto:14-054-057-00007-00011 Cultivo:62000 PASTOS PERMANENTES DE 5 O MAS AÑOS-SIN VARIEDAD Secano
86123	Recinto superficie forrajera que en REGA no tiene clasificación zootécnica permitida. Recinto:14-006-005-00062-00003 Cultivo:62000 PASTOS PERMANENTES DE 5 O MAS AÑOS-SIN VARIEDAD Secano Explotacion:ES140060000602 Recinto:14-006-005-00062-00002 Cultivo:62000 PASTOS PERMANENTES DE 5 O MAS AÑOS-SIN VARIEDAD Secano Explotacion:ES140060000602 Recinto:14-006-005-00047-00001 Cultivo:62000 PASTOS PERMANENTES DE 5 O MAS AÑOS-SIN VARIEDAD Secano Explotacion:ES140060000602 Recinto:14-006-005-00045-00001 Cultivo:62000 PASTOS PERMANENTES DE 5 O MAS AÑOS-SIN VARIEDAD Secano Explotacion:ES140060000602 Recinto:14-006-005-00044-00001 Cultivo:62000 PASTOS PERMANENTES DE 5 O MAS AÑOS-SIN VARIEDAD Secano Explotacion:ES140060000602 Recinto:14-006-005-00049-00001 Cultivo:62000 PASTOS PERMANENTES DE 5 O MAS AÑOS-SIN VARIEDAD Secano Explotacion:ES140060000602 Recinto:14-006-005-00049-00002 Cultivo:62000 PASTOS PERMANENTES DE 5 O MAS AÑOS-SIN VARIEDAD Secano Explotacion:ES140060000602
86124	Recinto de forrajera para Cálculo de Carga Ganadera que No pertenece a Explotación. Recinto:14-054-057-00007-00009 Cultivo:62000 PASTOS PERMANENTES DE 5 O MAS AÑOS-SIN VARIEDAD Secano Recinto:14-054-057-00007-00011 Cultivo:62000 PASTOS PERMANENTES DE 5 O MAS AÑOS-SIN VARIEDAD Secano
86126	Recinto de forrajera para Cálculo de Carga Ganadera que No pertenece a Explotación con UGM válida. Recinto:14-006-005-00062-00003 Cultivo:62000 PASTOS PERMANENTES DE 5 O MAS AÑOS-SIN VARIEDAD Secano Explotacion:ES140060000602 Recinto:14-006-005-00062-00002 Cultivo:62000 PASTOS PERMANENTES DE 5 O MAS AÑOS-SIN VARIEDAD Secano Explotacion:ES140060000602 Recinto:14-006-005-00047-00001 Cultivo:62000 PASTOS PERMANENTES DE 5 O MAS AÑOS-SIN VARIEDAD Secano Explotacion:ES140060000602 Recinto:14-006-005-00045-00001 Cultivo:62000 PASTOS PERMANENTES DE 5 O MAS AÑOS-SIN VARIEDAD Secano Explotacion:ES140060000602 Recinto:14-006-005-00044-00001 Cultivo:62000 PASTOS PERMANENTES DE 5 O MAS AÑOS-SIN VARIEDAD Secano Explotacion:ES140060000602 Recinto:14-006-005-00049-00001 Cultivo:62000 PASTOS PERMANENTES DE 5 O MAS AÑOS-SIN VARIEDAD Secano Explotacion:ES140060000602 Recinto:14-006-005-00049-00002 Cultivo:62000 PASTOS PERMANENTES DE 5 O MAS AÑOS-SIN VARIEDAD Secano Explotacion:ES140060000602 Recinto:14-023-010-00070-00001 Cultivo:63000 PASTOS DE MENOS DE 5 AÑOS-SIN VARIEDAD Secano Explotacion:ES140230000718
86128	Recinto de Forrajeras que no ha contabilizado para Carga Ganadera por no tener una explotación válida para el cálculo de la Carga Ganadera

(1) Con incidencias que retienen pago o deniegan el expediente.

(2) Se calcula sobre superficie declarada admisible.

(3) Aplicación del artículo 16 bis del RD 147/2023.

(4) Expediente con algunos recintos de pastos permanentes ubicados en espacios protegidos donde la carga ganadera mínima será 0,1 UGM/ha.

Puede verificar la integridad de una copia de este documento mediante la lectura del código QR adjunto o mediante el acceso a la dirección <https://ws050.juntadeandalucia.es/verificarFirma> indicando el código de VERIFICACIÓN

FIRMADO POR

RAQUEL MARIA ESPIN CRESPO

17/10/2024

VERIFICACIÓN

Pk2jmJDVJQXVSF7B6ESWF6FEMYA9VL

PÁG. 962/3958





Recinto:14-006-005-00062-00003 Cultivo:62 PASTOS PERMANENTES DE 5 O MAS AÑOS-
Recinto:14-006-005-00062-00002 Cultivo:62 PASTOS PERMANENTES DE 5 O MAS AÑOS-
Recinto:14-006-005-00047-00001 Cultivo:62 PASTOS PERMANENTES DE 5 O MAS AÑOS-
Recinto:14-006-005-00045-00001 Cultivo:62 PASTOS PERMANENTES DE 5 O MAS AÑOS-
Recinto:14-006-005-00044-00001 Cultivo:62 PASTOS PERMANENTES DE 5 O MAS AÑOS-
Recinto:14-006-005-00049-00001 Cultivo:62 PASTOS PERMANENTES DE 5 O MAS AÑOS-
Recinto:14-006-005-00049-00002 Cultivo:62 PASTOS PERMANENTES DE 5 O MAS AÑOS-
Recinto:14-023-010-00070-00001 Cultivo:63 PASTOS DE MENOS DE 5 AÑOS-
Recinto:14-054-057-00007-00009 Cultivo:62 PASTOS PERMANENTES DE 5 O MAS AÑOS-
Recinto:14-054-057-00007-00011 Cultivo:62 PASTOS PERMANENTES DE 5 O MAS AÑOS-

(1) Con incidencias que retienen pago o deniegan el expediente.

(2) Se calcula sobre superficie declarada admisible.

(3) Aplicación del artículo 16 bis del RD 147/2023.

(4) Expediente con algunos recintos de pastos permanentes ubicados en espacios protegidos donde la carga ganadera mínima será 0,1 UGM/ha.

Puede verificar la integridad de una copia de este documento mediante la lectura del código QR adjunto o mediante el acceso a la dirección <https://ws050.juntadeandalucia.es/verificarFirma> indicando el código de VERIFICACIÓN

FIRMADO POR	RAQUEL MARIA ESPIN CRESPO	17/10/2024
VERIFICACIÓN	Pk2jmJDVJQXVSF7B6ESWF6FEMYA9VL	PÁG. 963/3958





APELLIDOS Y NOMBRE / RAZÓN SOCIAL

MORILLO- VELARDE ALONSO ANA

NIF

****5264*

EXPEDIENTE

1284403

RESOLUCIÓN

DENEGACIÓN DE LA AYUDA

DATOS DE MANTENIMIENTO UNIDADES

GRUPO DE PAGO

ZONAS DE LIMITACIONES NATURALES

Sup. Dec. Admisible

0,00

Sup. Resuelta

0,00

Sobredecl.

0,00

% Sobredecl.

0,00

RESUMEN DE PAGOS

	IMPORTE (Euros)			
	RESUELTO	FEADER	MAPA	CAPADR
A pagar	0,00	0,00	0,00	0,00

APLICACIÓN DE REDUCCIONES Y PENALIZACIONES (%)

Crterios de subvencionabilidad (1)	Presentación tardía	Omisión declaración	Condicionalidad
100,00	0,00	0,00	0,00

IMPORTE (Euros)

Calculado(2)	Reducción	Penalización	Reducción Penalización (3)	Penalización adicional	Resuelto	FEADER	MAPA	CAPADR
0,00 €	0,00 €	0,00 €	0,00 €	0,00 €	0,00 €	0,00 €	0,00 €	0,00 €
Importe Unitario:	54,00 €	Nuevo Importe Unitario:	0,00 €					

RECINTOS PROPUESTOS

REF.	REFERENCIA SIGPAC	CULTIVO	S/R	USO SIGPAC	Sup. Dec. admisible	Sup. Campo	Sup. Determ.	Sup. Resuelta
-758755	14-035-047-00449-0013	AVENA	R		1,22		1,22	1,22
-758754	14-035-047-00449-0013	AVENA	R		3,51		3,51	3,51
170000006845159	14-008-046-00045-0001	CEBADA	S		0,74		0,74	0,74
170000006845161	14-008-052-00014-0001	CEBADA	S		2,30		2,30	2,30
170000006845162	14-008-052-00016-0002	CEBADA	S		3,53		3,53	3,53
170000006845163	14-008-061-00061-0001	TRIGO BLANDO	S		4,22		4,22	4,22
170000006845168	14-035-047-00449-0008	OLIVAR	S		0,07		0,07	0,07
170000006845169	14-035-047-00449-0007	OLIVAR	S		0,04		0,04	0,04
170000006845170	14-035-047-00449-0009	OLIVAR	S		0,08		0,08	0,08
170000006845171	14-035-047-00449-0009	OLIVAR	S		0,21		0,21	0,21
170000006845172	14-035-047-00449-0009	OLIVAR	S		0,27		0,27	0,27
170000006845173	14-035-043-00410-0001	AVENA	S		0,46		0,46	0,46
170000006845175	14-035-043-00411-0001	AVENA	S		0,65		0,65	0,65
170000006845176	14-035-043-00414-0001	AVENA	S		0,03		0,03	0,03
170000006845177	14-008-046-00084-0001	BARBECHO TRADICIONAL	S		0,95		0,95	0,95
170000006845178	14-035-047-00449-0006	OLIVAR	S		0,04		0,04	0,04

INCIDENCIAS

INCIDENCIA DESCRIPCIÓN

2454	Solicitante de intervención 6613 cuyo regimen de afiliacion a la SS no es ni el sistema especial agrario(cuenta ajena) ni autonomo con actividad agraria.
74018	Productor que no es agricultor a título principal, según los datos del ejercicio fiscal n-1 y seguridad socia.
74053	Importe inferior a 100 Euros

(1) Con incidencias que retienen pago o deniegan el expediente.

(2) Se calcula sobre superficie declarada admisible.

(3) Aplicación del artículo 16 bis del RD 147/2023.

(4) Expediente con algunos recintos de pastos permanentes ubicados en espacios protegidos donde la carga ganadera mínima será 0,1 UGM/ha.

Puede verificar la integridad de una copia de este documento mediante la lectura del código QR adjunto o mediante el acceso a la dirección <https://ws050.juntadeandalucia.es/verificarFirma> indicando el código de VERIFICACIÓN

FIRMADO POR

RAQUEL MARIA ESPIN CRESPO

17/10/2024

VERIFICACIÓN

Pk2jmJDVJQXVSF7B6ESWF6FEMYA9VL

PÁG. 964/3958





Datos considerados para el Cálculo de la Carga Ganadera del expediente

Superficie determinada para Cálculo Carga Ganadera: 0,00 ha
Carga Ganadera del Expediente: 0,00 ugm/ha

Incidencias de carga ganadera

INCIDENCIA DESCRIPCIÓN

86132 Recinto superficie forrajera que no realiza la actividad de producción de pastoreo.
Recinto:14-008-046-00084-00001 Cultivo:20000 BARBECHO TRADICIONAL-SIN VARIEDAD Secano

(1) Con incidencias que retienen pago o deniegan el expediente.

(2) Se calcula sobre superficie declarada admisible.

(3) Aplicación del artículo 16 bis del RD 147/2023.

(4) Expediente con algunos recintos de pastos permanentes ubicados en espacios protegidos donde la carga ganadera mínima será 0,1 UGM/ha.

Puede verificar la integridad de una copia de este documento mediante la lectura del código QR adjunto o mediante el acceso a la dirección <https://ws050.juntadeandalucia.es/verificarFirma> indicando el código de VERIFICACIÓN

FIRMADO POR	RAQUEL MARIA ESPIN CRESPO	17/10/2024
VERIFICACIÓN	Pk2jmJDVJQXVSF7B6ESWF6FEMYA9VL	PÁG. 965/3958





APELLIDOS Y NOMBRE / RAZÓN SOCIAL

MORILLO-VELARDE AGUILERA FERNANDO

NIF

****2277*

EXPEDIENTE

1282339

RESOLUCIÓN

DENEGACIÓN DE LA AYUDA

DATOS DE MANTENIMIENTO UNIDADES

GRUPO DE PAGO

ZONAS DE LIMITACIONES NATURALES

**Sup. Dec.
Admisible**

0,00

**Sup.
Resuelta**

0,00

Sobredecl.

0,00

% Sobredecl.

0,00

RESUMEN DE PAGOS

	IMPORTE (Euros)			
	RESUELTO	FEADER	MAPA	CAPADR
A pagar	0,00	0,00	0,00	0,00

APLICACIÓN DE REDUCCIONES Y PENALIZACIONES (%)

Crterios de subvencionabilidad (1)	Presentación tardía	Omisión declaración	Condicionalidad
100,00	0,00	0,00	0,00

IMPORTE (Euros)

Calculado(2)	Reducción	Penalización	Reducción Penalización (3)	Penalización adicional	Resuelto	FEADER	MAPA	CAPADR
0,00 €	0,00 €	0,00 €	0,00 €	0,00 €	0,00 €	0,00 €	0,00 €	0,00 €
Importe Unitario:	54,00 €	Nuevo Importe Unitario:	0,00 €					

(1) Con incidencias que retienen pago o deniegan el expediente.

(2) Se calcula sobre superficie declarada admisible.

(3) Aplicación del artículo 16 bis del RD 147/2023.

(4) Expediente con algunos recintos de pastos permanentes ubicados en espacios protegidos donde la carga ganadera mínima será 0,1 UGM/ha.

Puede verificar la integridad de una copia de este documento mediante la lectura del código QR adjunto o mediante el acceso a la dirección <https://ws050.juntadeandalucia.es/verificarFirma> indicando el código de VERIFICACIÓN

FIRMADO POR	RAQUEL MARIA ESPIN CRESPO	17/10/2024	
VERIFICACIÓN	Pk2jmJDVJQXVSF7B6ESWF6FEMYA9VL	PÁG. 966/3958	



RECINTOS PROPUESTOS

REF.	REFERENCIA SIGPAC	CULTIVO	S/R	USO SIGPAC	Sup. Dec. admisible	Sup. Campo	Sup. Determ.	Sup. Resulta
-1601817	14-035-011-00045-0001	CEBADA	S		0,07		0,07	0,07
-1600605	14-035-011-00045-0038	GUISANTES	S		0,08		0,08	0,08
-1600598	14-035-011-00045-0001	GUISANTES	S		1,89		1,89	1,89
-1600578	14-035-011-00033-0032	TRIGO BLANDO	S		0,60		0,60	0,60
-1600553	14-035-011-00033-0001	CEBADA	S		19,35		19,35	19,35
-1600546	14-035-011-00033-0001	CEBADA	S		15,92		15,92	15,92
-1335174	14-035-011-00033-0001	CEBADA	S		11,06		11,06	11,06
-1281080	14-035-011-00046-0021	GUISANTES	S		0,03		0,03	0,03
-1281079	14-035-011-00046-0020	GUISANTES	S		0,02		0,02	0,02
-1281078	14-035-011-00046-0019	GUISANTES	S		0,06		0,06	0,06
-1281077	14-035-011-00046-0018	GUISANTES	S		0,06		0,06	0,06
-1281074	14-035-011-00046-0001	GUISANTES	S		0,46		0,46	0,46
-1281071	14-035-011-00046-0001	GUISANTES	S		16,00		16,00	16,00
-1281067	14-035-011-00045-0038	CEBADA	S		1,18		1,18	1,18
-1281064	14-035-011-00045-0002	CEBADA	S		0,80		0,80	0,80
-1281063	14-035-011-00045-0002	CEBADA	S		0,14		0,14	0,14
-1281062	14-035-011-00045-0001	CEBADA	S		0,03		0,03	0,03
-1281059	14-035-011-00045-0001	CEBADA	S		0,76		0,76	0,76
-1281058	14-035-011-00045-0001	CEBADA	S		2,31		2,31	2,31
-1281056	14-035-011-00045-0001	CEBADA	S		9,57		9,57	9,57
-1281052	14-035-011-00033-0001	TRIGO BLANDO	S		9,00		9,00	9,00
-938214	14-035-011-00033-0032	CEBADA	S		2,00		2,00	2,00
4184228	14-035-011-00033-0022	CEBADA	S		0,05		0,05	0,05
4184229	14-035-011-00033-0023	CEBADA	S		0,13		0,13	0,13
4184230	14-035-011-00033-0024	TRIGO BLANDO	S		0,06		0,06	0,06
4184231	14-035-011-00033-0025	TRIGO BLANDO	S		0,07		0,07	0,07
4184234	14-035-011-00033-0028	TRIGO BLANDO	S		0,26		0,26	0,26
4184236	14-035-011-00033-0030	CEBADA	S		0,76		0,76	0,76
4184240	14-035-011-00033-0034	CEBADA	S		0,70		0,70	0,70

INCIDENCIAS

INCIDENCIA DESCRIPCIÓN

242	Recinto pendiente de acreditación de titularidad. Recinto:14-035-011-00041-00004 Cultivo:20000 BARBECHO TRADICIONAL-SIN VARIEDAD Secano
3795	Recinto declarado con una situación de riesgo de abandono. Recinto:14-035-011-00033-00026 Cultivo: - Recinto:14-035-011-00033-00027 Cultivo: -
74018	Productor que no es agricultor a título principal, según los datos del ejercicio fiscal n-1 y seguridad socia.
74053	Importe inferior a 100 Euros
86119	Carga ganadera NO cumple con el valor mínimo de 0,2 UGM/ha. Recinto:14-035-011-00032-00001 Cultivo:20000 BARBECHO TRADICIONAL-SIN VARIEDAD Secano Carga Ganadera:0,1 Recinto:14-035-011-00032-00001 Cultivo:63000 PASTOS DE MENOS DE 5 AÑOS-SIN VARIEDAD Secano Carga Ganadera:0,1 Recinto:14-035-011-00032-00004 Cultivo:62000 PASTOS PERMANENTES DE 5 O MAS AÑOS-SIN VARIEDAD Secano Carga Ganadera:0,1 Recinto:14-035-011-00032-00005 Cultivo:63000 PASTOS DE MENOS DE 5 AÑOS-SIN VARIEDAD Secano Carga Ganadera:0,1 Recinto:14-035-011-00032-00006 Cultivo:62000 PASTOS PERMANENTES DE 5 O MAS AÑOS-SIN VARIEDAD Secano Carga Ganadera:0,1 Recinto:14-035-011-00032-00007 Cultivo:62000 PASTOS PERMANENTES DE 5 O MAS AÑOS-SIN VARIEDAD Secano Carga Ganadera:0,1 Recinto:14-035-011-00033-00001 Cultivo:20000 BARBECHO TRADICIONAL-SIN VARIEDAD Secano Carga Ganadera:0,1 Recinto:14-035-011-00033-00001 Cultivo:63000 PASTOS DE MENOS DE 5 AÑOS-SIN VARIEDAD Secano Carga Ganadera:0,1 Recinto:14-035-011-00033-00016 Cultivo:62000 PASTOS PERMANENTES DE 5 O MAS AÑOS-SIN VARIEDAD Secano Carga Ganadera:0,1 Recinto:14-035-011-00033-00026 Cultivo:20000 BARBECHO TRADICIONAL-SIN VARIEDAD Secano Carga Ganadera:0,1

(1) Con incidencias que retienen pago o deniegan el expediente.

(2) Se calcula sobre superficie declarada admisible.

(3) Aplicación del artículo 16 bis del RD 147/2023.

(4) Expediente con algunos recintos de pastos permanentes ubicados en espacios protegidos donde la carga ganadera mínima será 0,1 UGM/ha.

Puede verificar la integridad de una copia de este documento mediante la lectura del código QR adjunto o mediante el acceso a la dirección <https://ws050.juntadeandalucia.es/verificarFirma> indicando el código de VERIFICACIÓN

FIRMADO POR

RAQUEL MARIA ESPIN CRESPO

17/10/2024

VERIFICACIÓN

Pk2jmJDVJQXVSF7B6ESWF6FEMYA9VL

PÁG. 967/3958





INCIDENCIAS

INCIDENCIA DESCRIPCIÓN

Recinto:14-035-011-00033-00027	Cultivo:20000	BARBECHO TRADICIONAL-SIN VARIEDAD	Secano	Carga Ganadera:0,1
Recinto:14-035-011-00033-00029	Cultivo:62000	PASTOS PERMANENTES DE 5 O MAS AÑOS-SIN VARIEDAD	Secano	Carga Ganadera:0,1
Recinto:14-035-011-00033-00031	Cultivo:62000	PASTOS PERMANENTES DE 5 O MAS AÑOS-SIN VARIEDAD	Secano	Carga Ganadera:0,1
Recinto:14-035-011-00033-00033	Cultivo:62000	PASTOS PERMANENTES DE 5 O MAS AÑOS-SIN VARIEDAD	Secano	Carga Ganadera:0,1
Recinto:14-035-011-00033-00035	Cultivo:62000	PASTOS PERMANENTES DE 5 O MAS AÑOS-SIN VARIEDAD	Secano	Carga Ganadera:0,1
Recinto:14-035-011-00033-00043	Cultivo:62000	PASTOS PERMANENTES DE 5 O MAS AÑOS-SIN VARIEDAD	Secano	Carga Ganadera:0,1
Recinto:14-035-011-00033-00044	Cultivo:62000	PASTOS PERMANENTES DE 5 O MAS AÑOS-SIN VARIEDAD	Secano	Carga Ganadera:0,1
Recinto:14-035-011-00033-00045	Cultivo:62000	PASTOS PERMANENTES DE 5 O MAS AÑOS-SIN VARIEDAD	Secano	Carga Ganadera:0,1
Recinto:14-035-011-00038-00001	Cultivo:63000	PASTOS DE MENOS DE 5 AÑOS-SIN VARIEDAD	Secano	Carga Ganadera:0,1
Recinto:14-035-011-00038-00002	Cultivo:62000	PASTOS PERMANENTES DE 5 O MAS AÑOS-SIN VARIEDAD	Secano	Carga Ganadera:0,1
Recinto:14-035-011-00038-00003	Cultivo:62000	PASTOS PERMANENTES DE 5 O MAS AÑOS-SIN VARIEDAD	Secano	Carga Ganadera:0,1
Recinto:14-035-011-00041-00004	Cultivo:20000	BARBECHO TRADICIONAL-SIN VARIEDAD	Secano	Carga Ganadera:0,1
Recinto:14-035-011-00045-00001	Cultivo:20000	BARBECHO TRADICIONAL-SIN VARIEDAD	Secano	Carga Ganadera:0,1
Recinto:14-035-011-00045-00001	Cultivo:63000	PASTOS DE MENOS DE 5 AÑOS-SIN VARIEDAD	Secano	Carga Ganadera:0,1
Recinto:14-035-011-00045-00005	Cultivo:62000	PASTOS PERMANENTES DE 5 O MAS AÑOS-SIN VARIEDAD	Secano	Carga Ganadera:0,1
Recinto:14-035-011-00045-00037	Cultivo:62000	PASTOS PERMANENTES DE 5 O MAS AÑOS-SIN VARIEDAD	Secano	Carga Ganadera:0,1
Recinto:14-035-011-00046-00001	Cultivo:20000	BARBECHO TRADICIONAL-SIN VARIEDAD	Secano	Carga Ganadera:0,1
Recinto:14-035-011-00046-00006	Cultivo:62000	PASTOS PERMANENTES DE 5 O MAS AÑOS-SIN VARIEDAD	Secano	Carga Ganadera:0,1
Recinto:14-035-011-00046-00013	Cultivo:62000	PASTOS PERMANENTES DE 5 O MAS AÑOS-SIN VARIEDAD	Secano	Carga Ganadera:0,1
Recinto:14-035-011-00046-00036	Cultivo:62000	PASTOS PERMANENTES DE 5 O MAS AÑOS-SIN VARIEDAD	Secano	Carga Ganadera:0,1
Recinto:14-035-011-00046-00039	Cultivo:62000	PASTOS PERMANENTES DE 5 O MAS AÑOS-SIN VARIEDAD	Secano	Carga Ganadera:0,1
Recinto:14-035-011-00046-00040	Cultivo:62000	PASTOS PERMANENTES DE 5 O MAS AÑOS-SIN VARIEDAD	Secano	Carga Ganadera:0,1
Recinto:14-035-011-00046-00041	Cultivo:62000	PASTOS PERMANENTES DE 5 O MAS AÑOS-SIN VARIEDAD	Secano	Carga Ganadera:0,1
Recinto:14-035-011-00046-00042	Cultivo:62000	PASTOS PERMANENTES DE 5 O MAS AÑOS-SIN VARIEDAD	Secano	Carga Ganadera:0,1

Datos considerados para el Cálculo de la Carga Ganadera del expediente

Superficie determinada para Cálculo Carga Ganadera: 126,55 ha

Carga Ganadera del Expediente: 0,10 ugm/ha

Explotación	Especie	Ugm Calculada para CG
ES140350000306	OVINA	13,21

Recintos Determinados para el Cálculo de Garga Ganadera

REF.	REFERENCIA SIGPAC	CULTIVO	DESCRIPCIÓN CULTIVO	S/R	SUP. RESUELTA (ha)
-1601992	14-035-011-00032-00001	63000	PASTOS DE MENOS DE 5 AÑOS-SIN VARIEDAD	S	5,53
-1601838	14-035-011-00033-00001	63000	PASTOS DE MENOS DE 5 AÑOS-SIN VARIEDAD	S	0,23
-1600583	14-035-011-00045-00001	20000	BARBECHO TRADICIONAL-SIN VARIEDAD	S	0,03
-1281085	14-035-011-00046-00042	62000	PASTOS PERMANENTES DE 5 O MAS AÑOS-SIN VARIEDAD	S	0,44
-1281084	14-035-011-00046-00041	62000	PASTOS PERMANENTES DE 5 O MAS AÑOS-SIN VARIEDAD	S	0,06
-1281083	14-035-011-00046-00040	62000	PASTOS PERMANENTES DE 5 O MAS AÑOS-SIN	S	0,22

(1) Con incidencias que retienen pago o deniegan el expediente.

(2) Se calcula sobre superficie declarada admisible.

(3) Aplicación del artículo 16 bis del RD 147/2023.

(4) Expediente con algunos recintos de pastos permanentes ubicados en espacios protegidos donde la carga ganadera mínima será 0,1 UGM/ha.

Puede verificar la integridad de una copia de este documento mediante la lectura del código QR adjunto o mediante el acceso a la dirección <https://ws050.juntadeandalucia.es/verificarFirma> indicando el código de VERIFICACIÓN

FIRMADO POR	RAQUEL MARIA ESPIN CRESPO	17/10/2024
VERIFICACIÓN	Pk2jmJDVJQXVSF7B6ESWF6FEMYA9VL	PÁG. 968/3958





Recintos Determinados para el Cálculo de Garga Ganadera

REF.	REFERENCIA SIGPAC	CULTIVO	DESCRIPCIÓN CULTIVO	S/R	SUP. RESUELTA (ha)
			VARIEDAD		
-1281082	14-035-011-00046-00039	62000	PASTOS PERMANENTES DE 5 O MAS AÑOS-SIN VARIEDAD	S	0,38
-1281081	14-035-011-00046-00036	62000	PASTOS PERMANENTES DE 5 O MAS AÑOS-SIN VARIEDAD	S	0,32
-1281076	14-035-011-00046-00013	62000	PASTOS PERMANENTES DE 5 O MAS AÑOS-SIN VARIEDAD	S	2,05
-1281075	14-035-011-00046-00006	62000	PASTOS PERMANENTES DE 5 O MAS AÑOS-SIN VARIEDAD	S	0,23
-1281073	14-035-011-00046-00001	20000	BARBECHO TRADICIONAL-SIN VARIEDAD	S	0,63
-1281072	14-035-011-00046-00001	20000	BARBECHO TRADICIONAL-SIN VARIEDAD	S	1,71
-1281070	14-035-011-00046-00001	20000	BARBECHO TRADICIONAL-SIN VARIEDAD	S	16,69
-1281069	14-035-011-00046-00001	20000	BARBECHO TRADICIONAL-SIN VARIEDAD	S	0,27
-1281068	14-035-011-00046-00001	20000	BARBECHO TRADICIONAL-SIN VARIEDAD	S	20,38
-1281066	14-035-011-00045-00037	62000	PASTOS PERMANENTES DE 5 O MAS AÑOS-SIN VARIEDAD	S	0,53
-1281065	14-035-011-00045-00005	62000	PASTOS PERMANENTES DE 5 O MAS AÑOS-SIN VARIEDAD	S	0,03
-1281061	14-035-011-00045-00001	20000	BARBECHO TRADICIONAL-SIN VARIEDAD	S	0,14
-1281060	14-035-011-00045-00001	63000	PASTOS DE MENOS DE 5 AÑOS-SIN VARIEDAD	S	0,77
-1281057	14-035-011-00045-00001	63000	PASTOS DE MENOS DE 5 AÑOS-SIN VARIEDAD	S	24,10
-1281055	14-035-011-00045-00001	63000	PASTOS DE MENOS DE 5 AÑOS-SIN VARIEDAD	S	11,61
-1281054	14-035-011-00045-00001	20000	BARBECHO TRADICIONAL-SIN VARIEDAD	S	1,79
-1281053	14-035-011-00045-00001	20000	BARBECHO TRADICIONAL-SIN VARIEDAD	S	10,94
-1281051	14-035-011-00033-00001	20000	BARBECHO TRADICIONAL-SIN VARIEDAD	S	0,95
-1281050	14-035-011-00033-00001	63000	PASTOS DE MENOS DE 5 AÑOS-SIN VARIEDAD	S	9,80
-921531	14-035-011-00038-00003	62000	PASTOS PERMANENTES DE 5 O MAS AÑOS-SIN VARIEDAD	S	0,09
-921530	14-035-011-00033-00045	62000	PASTOS PERMANENTES DE 5 O MAS AÑOS-SIN VARIEDAD	S	0,01
-921529	14-035-011-00033-00044	62000	PASTOS PERMANENTES DE 5 O MAS AÑOS-SIN VARIEDAD	S	0,03
-921528	14-035-011-00033-00043	62000	PASTOS PERMANENTES DE 5 O MAS AÑOS-SIN VARIEDAD	S	0,05
-921518	14-035-011-00032-00007	62000	PASTOS PERMANENTES DE 5 O MAS AÑOS-SIN VARIEDAD	S	0,11
-921516	14-035-011-00032-00006	62000	PASTOS PERMANENTES DE 5 O MAS AÑOS-SIN VARIEDAD	S	1,74
-921515	14-035-011-00032-00005	63000	PASTOS DE MENOS DE 5 AÑOS-SIN VARIEDAD	S	0,07
-921514	14-035-011-00032-00004	62000	PASTOS PERMANENTES DE 5 O MAS AÑOS-SIN VARIEDAD	S	0,27
-143892	14-035-011-00041-00004	20000	BARBECHO TRADICIONAL-SIN VARIEDAD	S	0,00
-15340	14-035-011-00038-00002	62000	PASTOS PERMANENTES DE 5 O MAS AÑOS-SIN VARIEDAD	S	0,06
-15339	14-035-011-00038-00002	62000	PASTOS PERMANENTES DE 5 O MAS AÑOS-SIN VARIEDAD	S	0,37
4184223	14-035-011-00033-00016	62000	PASTOS PERMANENTES DE 5 O MAS AÑOS-SIN VARIEDAD	S	0,97
4184232	14-035-011-00033-00026	20000	BARBECHO TRADICIONAL-SIN VARIEDAD	S	0,04
4184233	14-035-011-00033-00027	20000	BARBECHO TRADICIONAL-SIN VARIEDAD	S	0,07
4184235	14-035-011-00033-00029	62000	PASTOS PERMANENTES DE 5 O MAS AÑOS-SIN VARIEDAD	S	0,13
4184237	14-035-011-00033-00031	62000	PASTOS PERMANENTES DE 5 O MAS AÑOS-SIN VARIEDAD	S	0,73
4184239	14-035-011-00033-00033	62000	PASTOS PERMANENTES DE 5 O MAS AÑOS-SIN VARIEDAD	S	2,45
4184241	14-035-011-00033-00035	62000	PASTOS PERMANENTES DE 5 O MAS AÑOS-SIN VARIEDAD	S	0,61
170000006970584	14-035-011-00032-00001	20000	BARBECHO TRADICIONAL-SIN VARIEDAD	S	6,71
170000006970585	14-035-011-00038-00001	63000	PASTOS DE MENOS DE 5 AÑOS-SIN VARIEDAD	S	2,21

Incidencias de carga ganadera

INCIDENCIA DESCRIPCIÓN

242 Recinto pendiente de acreditación de titularidad.

(1) Con incidencias que retienen pago o deniegan el expediente.

(2) Se calcula sobre superficie declarada admisible.

(3) Aplicación del artículo 16 bis del RD 147/2023.

(4) Expediente con algunos recintos de pastos permanentes ubicados en espacios protegidos donde la carga ganadera mínima será 0,1 UGM/ha.

Puede verificar la integridad de una copia de este documento mediante la lectura del código QR adjunto o mediante el acceso a la dirección <https://ws050.juntadeandalucia.es/verificarFirma> indicando el código de VERIFICACIÓN

FIRMADO POR	RAQUEL MARIA ESPIN CRESPO	17/10/2024
VERIFICACIÓN	Pk2jmJDVJQXVSF7B6ESWF6FEMYA9VL	PÁG. 969/3958





3795 Recinto:14-035-011-00041-00004 Cultivo:20000 BARBECHO TRADICIONAL-SIN VARIEDAD Secano
Recinto declarado con una situación de riesgo de abandono.
Recinto:14-035-011-00033-00026 Cultivo: -
Recinto:14-035-011-00033-00027 Cultivo: -

(1) Con incidencias que retienen pago o deniegan el expediente.

(2) Se calcula sobre superficie declarada admisible.

(3) Aplicación del artículo 16 bis del RD 147/2023.

(4) Expediente con algunos recintos de pastos permanentes ubicados en espacios protegidos donde la carga ganadera mínima será 0,1 UGM/ha.

Puede verificar la integridad de una copia de este documento mediante la lectura del código QR adjunto o mediante el acceso a la dirección <https://ws050.juntadeandalucia.es/verificarFirma> indicando el código de VERIFICACIÓN

FIRMADO POR	RAQUEL MARIA ESPIN CRESPO	17/10/2024
VERIFICACIÓN	Pk2jmJDVJQXVSF7B6ESWF6FEMYA9VL	PÁG. 970/3958





APELLIDOS Y NOMBRE / RAZÓN SOCIAL

MORON GUTIERREZ SOLEDAD

NIF

****1699*

EXPEDIENTE

1133197

RESOLUCIÓN

DENEGACIÓN DE LA AYUDA

DATOS DE MANTENIMIENTO UNIDADES

GRUPO DE PAGO	Sup. Dec. Admisible	Sup. Resuelta	Sobredecl.	% Sobredecl.
ZONAS DE LIMITACIONES NATURALES	0,00	0,00	0,00	0,00

RESUMEN DE PAGOS

	IMPORTE (Euros)			
	RESUELTO	FEADER	MAPA	CAPADR
A pagar	0,00	0,00	0,00	0,00

APLICACIÓN DE REDUCCIONES Y PENALIZACIONES (%)

Criterios de subvencionabilidad (1)	Presentación tardía	Omisión declaración	Condicionalidad
100,00	0,00	0,00	0,00

IMPORTE (Euros)

Calculado(2)	Reducción	Penalización	Reducción Penalización (3)	Penalización adicional	Resuelto	FEADER	MAPA	CAPADR
0,00 €	0,00 €	0,00 €	0,00 €	0,00 €	0,00 €	0,00 €	0,00 €	0,00 €
Importe Unitario:	54,00 €	Nuevo Importe Unitario:	0,00 €					

RECINTOS PROPUESTOS

REF.	REFERENCIA SIGPAC	CULTIVO	S/R	USO SIGPAC	Sup. Dec. admisible	Sup. Campo	Sup. Determ.	Sup. Resuelta
170000005918161	14-056-011-00014-0001	OLIVAR	S		1,42		1,42	1,42
170000005918162	14-056-011-00016-0002	OLIVAR	S		0,04		0,04	0,04
170000005918163	14-056-027-00187-0001	OLIVAR	S		0,01		0,01	0,01
170000005918164	14-056-026-00040-0002	OLIVAR	S		1,39		1,39	1,39
170000005918165	14-056-026-00041-0002	OLIVAR	S		0,04		0,04	0,04
170000005918166	14-056-026-00411-0001	OLIVAR	S		0,01		0,01	0,01

INCIDENCIAS

INCIDENCIA DESCRIPCIÓN

- 2454 Solicitante de intervención 6613 cuyo regimen de afiliacion a la SS no es ni el sistema especial agrario(cuenta ajena) ni autonomo con actividad agraria.
- 74018 Productor que no es agricultor a título principal, según los datos del ejercicio fiscal n-1 y seguridad socia.
- 74053 Importe inferior a 100 Euros
- 75022 No Autoriza a que, en caso de la devolución por la entidad financiera (retrocesión bancaria) del pago en la cuenta corriente consignada en la solicitud y que está debidamente registrada en el sistema contable GIRO de la Junta de Andalucía, se proceda al pago en cualquier otra cuenta corriente de la titularidad del solicitante vigente en dicho sistema contable.

(1) Con incidencias que retienen pago o deniegan el expediente.

(2) Se calcula sobre superficie declarada admisible.

(3) Aplicación del artículo 16 bis del RD 147/2023.

(4) Expediente con algunos recintos de pastos permanentes ubicados en espacios protegidos donde la carga ganadera mínima será 0,1 UGM/ha.

Puede verificar la integridad de una copia de este documento mediante la lectura del código QR adjunto o mediante el acceso a la dirección <https://ws050.juntadeandalucia.es/verificarFirma> indicando el código de VERIFICACIÓN

FIRMADO POR	RAQUEL MARIA ESPIN CRESPO	17/10/2024
VERIFICACIÓN	Pk2jmJDVJQXVSF7B6ESWF6FEMYA9VL	PÁG. 971/3958





APELLIDOS Y NOMBRE / RAZÓN SOCIAL

MOSLERO RUIZ FRANCISCO

NIF

****8114*

EXPEDIENTE

1181410

RESOLUCIÓN

DENEGACIÓN DE LA AYUDA

DATOS DE MANTENIMIENTO UNIDADES

GRUPO DE PAGO

ZONAS DE LIMITACIONES NATURALES

Sup. Dec. Admisible

0,00

Sup. Resuelta

0,00

Sobredecl.

0,00

% Sobredecl.

0,00

RESUMEN DE PAGOS

IMPORTE (Euros)

	RESUELTO	FEADER	MAPA	CAPADR
A pagar	0,00	0,00	0,00	0,00

APLICACIÓN DE REDUCCIONES Y PENALIZACIONES (%)

Criterios de subvencionabilidad (1)	Presentación tardía	Omisión declaración	Condicionalidad
100,00	0,00	0,00	0,00

IMPORTE (Euros)

Calculado(2)	Reducción	Penalización	Reducción Penalización (3)	Penalización adicional	Resuelto	FEADER	MAPA	CAPADR
0,00 €	0,00 €	0,00 €	0,00 €	0,00 €	0,00 €	0,00 €	0,00 €	0,00 €
Importe Unitario:	54,00 €	Nuevo Importe Unitario:	0,00 €					

RECINTOS PROPUESTOS

REF.	REFERENCIA SIGPAC	CULTIVO	S/R	USO SIGPAC	Sup. Dec. admisible	Sup. Campo	Sup. Determ.	Sup. Resuelta
170000006215597	14-002-005-00007-0003	OLIVAR	S		0,76		0,76	0,76
170000006215598	14-002-005-00007-0001	ALMENDROS	S		2,06		2,06	2,06

INCIDENCIAS

INCIDENCIA DESCRIPCIÓN

2454	Solicitante de intervención 6613 cuyo regimen de afiliación a la SS no es ni el sistema especial agrario(cuenta ajena) ni autonomo con actividad agraria.
74018	Productor que no es agricultor a título principal, según los datos del ejercicio fiscal n-1 y seguridad socia.
74053	Importe inferior a 100 Euros

(1) Con incidencias que retienen pago o deniegan el expediente.

(2) Se calcula sobre superficie declarada admisible.

(3) Aplicación del artículo 16 bis del RD 147/2023.

(4) Expediente con algunos recintos de pastos permanentes ubicados en espacios protegidos donde la carga ganadera mínima será 0,1 UGM/ha.

Puede verificar la integridad de una copia de este documento mediante la lectura del código QR adjunto o mediante el acceso a la dirección <https://ws050.juntadeandalucia.es/verificarFirma> indicando el código de VERIFICACIÓN

FIRMADO POR	RAQUEL MARIA ESPIN CRESPO	17/10/2024	
VERIFICACIÓN	Pk2jmJDVJQXVSF7B6ESWF6FEMYA9VL	PÁG. 972/3958	



APELLIDOS Y NOMBRE / RAZÓN SOCIAL

MOYANO LLERA MIRIAM

NIF

***9489*

EXPEDIENTE

1255804

RESOLUCIÓN

DENEGACIÓN DE LA AYUDA

DATOS DE MANTENIMIENTO UNIDADES

GRUPO DE PAGO

ZONAS DE LIMITACIONES NATURALES

Sup. Dec. Admisible

0,00

Sup. Resuelta

0,00

Sobredecl.

0,00

% Sobredecl.

0,00

RESUMEN DE PAGOS

	IMPORTE (Euros)			
	RESUELTO	FEADER	MAPA	CAPADR
A pagar	0,00	0,00	0,00	0,00

APLICACIÓN DE REDUCCIONES Y PENALIZACIONES (%)

Crterios de subvencionabilidad (1)	Presentación tardía	Omisión declaración	Condicionalidad
100,00	0,00	0,00	0,00

IMPORTE (Euros)

Calculado(2)	Reducción	Penalización	Reducción Penalización (3)	Penalización adicional	Resuelto	FEADER	MAPA	CAPADR
0,00 €	0,00 €	0,00 €	0,00 €	0,00 €	0,00 €	0,00 €	0,00 €	0,00 €
Importe Unitario:	54,00 €	Nuevo Importe Unitario:	0,00 €					

INCIDENCIAS

INCIDENCIA DESCRIPCIÓN

74053	Importe inferior a 100 Euros
86119	Carga ganadera NO cumple con el valor mínimo de 0,2 UGM/ha. Recinto:14-034-003-00006-00002 Cultivo:62000 PASTOS PERMANENTES DE 5 O MAS AÑOS-SIN VARIEDAD Secano Carga Ganadera:0 Recinto:14-034-003-00008-00001 Cultivo:62000 PASTOS PERMANENTES DE 5 O MAS AÑOS-SIN VARIEDAD Secano Carga Ganadera:0 Recinto:14-034-003-00008-00007 Cultivo:62000 PASTOS PERMANENTES DE 5 O MAS AÑOS-SIN VARIEDAD Secano Carga Ganadera:0 Recinto:14-034-003-00008-00008 Cultivo:62000 PASTOS PERMANENTES DE 5 O MAS AÑOS-SIN VARIEDAD Secano Carga Ganadera:0
86123	Recinto superficie forrajera que en REGA no tiene clasificación zootécnica permitida. Recinto:14-034-003-00006-00002 Cultivo:62000 PASTOS PERMANENTES DE 5 O MAS AÑOS-SIN VARIEDAD Secano Explotacion:ES140340000214 Recinto:14-034-003-00008-00001 Cultivo:62000 PASTOS PERMANENTES DE 5 O MAS AÑOS-SIN VARIEDAD Secano Explotacion:ES140340000214 Recinto:14-034-003-00008-00007 Cultivo:62000 PASTOS PERMANENTES DE 5 O MAS AÑOS-SIN VARIEDAD Secano Explotacion:ES140340000214 Recinto:14-034-003-00008-00008 Cultivo:62000 PASTOS PERMANENTES DE 5 O MAS AÑOS-SIN VARIEDAD Secano Explotacion:ES140340000214

Datos considerados para el Cálculo de la Carga Ganadera del expediente

Superficie determinada para Cálculo Carga Ganadera: 0,00 ha
Carga Ganadera del Expediente: 0,00 ugm/ha

(1) Con incidencias que retienen pago o deniegan el expediente.

(2) Se calcula sobre superficie declarada admisible.

(3) Aplicación del artículo 16 bis del RD 147/2023.

(4) Expediente con algunos recintos de pastos permanentes ubicados en espacios protegidos donde la carga ganadera mínima será 0,1 UGM/ha.

Puede verificar la integridad de una copia de este documento mediante la lectura del código QR adjunto o mediante el acceso a la dirección <https://ws050.juntadeandalucia.es/verificarFirma> indicando el código de VERIFICACIÓN

FIRMADO POR	RAQUEL MARIA ESPIN CRESPO	17/10/2024	
VERIFICACIÓN	Pk2jmJDVJQXVSF7B6ESWF6FEMYA9VL	PÁG. 973/3958	



Incidencias de carga ganadera

INCIDENCIA DESCRIPCIÓN

- 86123 Recinto superficie forrajera que en REGA no tiene clasificación zootécnica permitida.
 Recinto:14-034-003-00006-00002 Cultivo:62000 PASTOS PERMANENTES DE 5 O MAS AÑOS-SIN VARIEDAD Secano
 Explotacion:ES140340000214
 Recinto:14-034-003-00008-00007 Cultivo:62000 PASTOS PERMANENTES DE 5 O MAS AÑOS-SIN VARIEDAD Secano
 Explotacion:ES140340000214
 Recinto:14-034-003-00008-00001 Cultivo:62000 PASTOS PERMANENTES DE 5 O MAS AÑOS-SIN VARIEDAD Secano
 Explotacion:ES140340000214
 Recinto:14-034-003-00008-00008 Cultivo:62000 PASTOS PERMANENTES DE 5 O MAS AÑOS-SIN VARIEDAD Secano
 Explotacion:ES140340000214
- 86128 Recinto de Forrajeras que no ha contabilizado para Carga Ganadera por no tener una explotación válida para el cálculo de la Carga Ganadera
 Recinto:14-034-003-00006-00002 Cultivo:62 PASTOS PERMANENTES DE 5 O MAS AÑOS-
 Recinto:14-034-003-00008-00007 Cultivo:62 PASTOS PERMANENTES DE 5 O MAS AÑOS-
 Recinto:14-034-003-00008-00001 Cultivo:62 PASTOS PERMANENTES DE 5 O MAS AÑOS-
 Recinto:14-034-003-00008-00008 Cultivo:62 PASTOS PERMANENTES DE 5 O MAS AÑOS-
- 86131 Recinto superficie forrajera con explotación ganadera según VAG que en REGA no tiene clasificación zootécnica permitida.
 Recinto:14-034-003-00006-00002 Cultivo:62000 PASTOS PERMANENTES DE 5 O MAS AÑOS-SIN VARIEDAD Secano
 Explotacion:ES140340000214
 Recinto:14-034-003-00008-00007 Cultivo:62000 PASTOS PERMANENTES DE 5 O MAS AÑOS-SIN VARIEDAD Secano
 Explotacion:ES140340000214
 Recinto:14-034-003-00008-00001 Cultivo:62000 PASTOS PERMANENTES DE 5 O MAS AÑOS-SIN VARIEDAD Secano
 Explotacion:ES140340000214
 Recinto:14-034-003-00008-00008 Cultivo:62000 PASTOS PERMANENTES DE 5 O MAS AÑOS-SIN VARIEDAD Secano
 Explotacion:ES140340000214

(1) Con incidencias que retienen pago o deniegan el expediente.

(2) Se calcula sobre superficie declarada admisible.

(3) Aplicación del artículo 16 bis del RD 147/2023.

(4) Expediente con algunos recintos de pastos permanentes ubicados en espacios protegidos donde la carga ganadera mínima será 0,1 UGM/ha.

Puede verificar la integridad de una copia de este documento mediante la lectura del código QR adjunto o mediante el acceso a la dirección <https://ws050.juntadeandalucia.es/verificarFirma> indicando el código de VERIFICACIÓN

FIRMADO POR	RAQUEL MARIA ESPIN CRESPO	17/10/2024	
VERIFICACIÓN	Pk2jmJDVJQXVSF7B6ESWF6FEMYA9VL	PÁG. 974/3958	



APELLIDOS Y NOMBRE / RAZÓN SOCIAL

MOYANO PINO ANTONIO

NIF

****5937*

EXPEDIENTE

1032794

RESOLUCIÓN

DENEGACIÓN DE LA AYUDA

DATOS DE MANTENIMIENTO UNIDADES

GRUPO DE PAGO

ZONAS DE LIMITACIONES NATURALES

Sup. Dec. Admisible

0,00

Sup. Resuelta

0,00

Sobredecl.

0,00

% Sobredecl.

0,00

RESUMEN DE PAGOS

IMPORTE (Euros)

	RESUELTO	FEADER	MAPA	CAPADR
A pagar	0,00	0,00	0,00	0,00

APLICACIÓN DE REDUCCIONES Y PENALIZACIONES (%)

Criterios de subvencionabilidad (1)	Presentación tardía	Omisión declaración	Condicionabilidad
100,00	0,00	0,00	0,00

IMPORTE (Euros)

Calculado(2)	Reducción	Penalización	Reducción Penalización (3)	Penalización adicional	Resuelto	FEADER	MAPA	CAPADR
0,00 €	0,00 €	0,00 €	0,00 €	0,00 €	0,00 €	0,00 €	0,00 €	0,00 €
Importe Unitario:	54,00 €	Nuevo Importe Unitario:	0,00 €					

INCIDENCIAS

INCIDENCIA DESCRIPCIÓN

- 2454 Solicitante de intervención 6613 cuyo regimen de afiliacion a la SS no es ni el sistema especial agrario(cuenta ajena) ni autonomo con actividad agraria.
- 74018 Productor que no es agricultor a título principal, según los datos del ejercicio fiscal n-1 y seguridad socia.
- 74051 Solicitante de intervención 6613, que no declara ningun recinto en zona desfavorecida.
- 74053 Importe inferior a 100 Euros

(1) Con incidencias que retienen pago o deniegan el expediente.

(2) Se calcula sobre superficie declarada admisible.

(3) Aplicación del artículo 16 bis del RD 147/2023.

(4) Expediente con algunos recintos de pastos permanentes ubicados en espacios protegidos donde la carga ganadera mínima será 0,1 UGM/ha.

Puede verificar la integridad de una copia de este documento mediante la lectura del código QR adjunto o mediante el acceso a la dirección <https://ws050.juntadeandalucia.es/verificarFirma> indicando el código de VERIFICACIÓN

FIRMADO POR	RAQUEL MARIA ESPIN CRESPO	17/10/2024	
VERIFICACIÓN	Pk2jmJDVJQXVSF7B6ESWF6FEMYA9VL	PÁG. 975/3958	



APELLIDOS Y NOMBRE / RAZÓN SOCIAL

MOYANO RAMIREZ FLORENCIO

NIF

***9576*

EXPEDIENTE

1218987

RESOLUCIÓN

DENEGACIÓN DE LA AYUDA

DATOS DE MANTENIMIENTO UNIDADES

GRUPO DE PAGO

ZONAS DE LIMITACIONES NATURALES

Sup. Dec. Admisible

0,00

Sup. Resuelta

0,00

Sobredecl.

0,00

% Sobredecl.

0,00

RESUMEN DE PAGOS

IMPORTE (Euros)

	RESUELTO	FEADER	MAPA	CAPADR
A pagar	0,00	0,00	0,00	0,00

APLICACIÓN DE REDUCCIONES Y PENALIZACIONES (%)

Criterios de subvencionabilidad (1)	Presentación tardía	Omisión declaración	Condicionidad
100,00	0,00	0,00	0,00

IMPORTE (Euros)

Calculado(2)	Reducción	Penalización	Reducción Penalización (3)	Penalización adicional	Resuelto	FEADER	MAPA	CAPADR
0,00 €	0,00 €	0,00 €	0,00 €	0,00 €	0,00 €	0,00 €	0,00 €	0,00 €
Importe Unitario:	54,00 €	Nuevo Importe Unitario:	0,00 €					

(1) Con incidencias que retienen pago o deniegan el expediente.

(2) Se calcula sobre superficie declarada admisible.

(3) Aplicación del artículo 16 bis del RD 147/2023.

(4) Expediente con algunos recintos de pastos permanentes ubicados en espacios protegidos donde la carga ganadera mínima será 0,1 UGM/ha.

Puede verificar la integridad de una copia de este documento mediante la lectura del código QR adjunto o mediante el acceso a la dirección <https://ws050.juntadeandalucia.es/verificarFirma> indicando el código de VERIFICACIÓN

FIRMADO POR	RAQUEL MARIA ESPIN CRESPO	17/10/2024	
VERIFICACIÓN	Pk2jmJDVJQXVSF7B6ESWF6FEMYA9VL	PÁG. 976/3958	



RECINTOS PROPUESTOS

REF.	REFERENCIA SIGPAC	CULTIVO	S/R	USO SIGPAC	Sup. Dec. admisible	Sup. Campo	Sup. Determ.	Sup. Resulta
-1374939	14-023-016-00105-0004	BARBECHO TRADICIONAL	S		6,40		6,40	6,40
4194459	14-074-063-00004-0001	TRANQUILLÓN	S		2,29		2,29	2,29
4194466	14-074-063-00003-0001	TRANQUILLÓN	S		1,72		1,72	1,72
4198930	14-074-060-00017-0001	TRANQUILLÓN	S		0,85		0,85	0,85
4198932	14-074-060-00053-0001	TRANQUILLÓN	S		0,99		0,99	0,99
4198946	14-074-060-00018-0003	TRANQUILLÓN	S		0,46		0,46	0,46
4198947	14-074-060-00018-0004	BARBECHO TRADICIONAL	S		0,29		0,29	0,29
4198954	14-074-060-00048-0003	TRANQUILLÓN	R		2,03		2,03	2,03
4199048	14-074-059-00223-0001	TRANQUILLÓN	S		0,77		0,77	0,77
4199057	14-074-059-00228-0001	TRANQUILLÓN	S		1,70		1,70	1,70
4649118	14-074-063-00009-0001	TRANQUILLÓN	S		0,59		0,59	0,59
4649119	14-074-063-00007-0001	TRANQUILLÓN	S		0,47		0,47	0,47
4649135	14-074-063-00084-0001	GUISANTES	S		0,48		0,48	0,48
4649137	14-074-063-00083-0001	GUISANTES	S		0,40		0,40	0,40
4800639	14-074-062-00194-0001	TRANQUILLÓN	S		1,44		1,44	1,44
5294069	14-074-060-00298-0001	TRANQUILLÓN	S		0,83		0,83	0,83
5294070	14-074-060-00302-0001	TRANQUILLÓN	S		1,02		1,02	1,02
5327787	14-074-066-00115-0001	BARBECHO TRADICIONAL	S		0,95		0,95	0,92
5327789	14-074-066-00116-0001	BARBECHO TRADICIONAL	S		0,08		0,08	0,08
5531662	14-074-063-00098-0001	AVENA	S		2,09		2,09	2,09
5531663	14-074-062-00012-0001	AVENA	S		0,44		0,44	0,44
5531664	14-074-063-00096-0001	AVENA	S		0,54		0,54	0,54
5531665	14-074-063-00097-0001	AVENA	S		1,32		1,32	1,32
5531666	14-074-063-00094-0001	AVENA	S		2,18		2,18	2,18
5531667	14-074-062-00011-0001	AVENA	S		0,96		0,96	0,96
5531668	14-074-062-00008-0003	AVENA	S		1,58		1,58	1,58
5531688	14-074-062-00015-0001	AVENA	S		0,30		0,30	0,30
5531689	14-074-062-00014-0002	AVENA	S		0,99		0,99	0,99
170000006880029	14-074-052-00099-0004	TRANQUILLÓN	R		1,40		1,40	1,40
170000006880032	14-074-062-00220-0001	TRANQUILLÓN	S		0,67		0,67	0,67
170000006880033	14-074-062-00069-0001	TRANQUILLÓN	S		0,69		0,69	0,69
170000006880034	14-074-062-00071-0001	TRANQUILLÓN	S		1,72		1,72	1,72
170000006880035	14-074-062-00073-0001	TRANQUILLÓN	S		0,43		0,43	0,43
170000006880036	14-074-062-00074-0001	TRANQUILLÓN	S		1,39		1,39	1,39
170000006880037	14-074-060-00009-0001	BARBECHO TRADICIONAL	S		0,64		0,64	0,64
170000006880038	14-074-060-00010-0001	BARBECHO TRADICIONAL	S		0,33		0,33	0,33
170000006880039	14-074-060-00011-0001	BARBECHO TRADICIONAL	S		0,43		0,43	0,43
170000006880046	14-074-062-00075-0001	BARBECHO TRADICIONAL	S		0,25		0,25	0,25
170000006880049	14-074-062-00070-0001	TRANQUILLÓN	S		0,22		0,22	0,22
170000006880050	14-074-062-00072-0001	TRANQUILLÓN	S		0,58		0,58	0,58
170000006880060	14-074-063-00005-0001	TRANQUILLÓN	S		0,89		0,89	0,89
170000006880061	14-074-063-00006-0001	TRANQUILLÓN	S		1,12		1,12	1,12
170000006880064	14-074-062-00202-0001	GUISANTES	S		1,38		1,38	1,38
170000006880065	14-074-062-00222-0001	TRANQUILLÓN	S		0,47		0,47	0,47
170000006880067	14-074-068-00044-0001	BARBECHO TRADICIONAL	S		1,81		1,81	1,81
170000006880068	14-074-062-00221-0001	TRANQUILLÓN	S		0,13		0,13	0,13
170000006880069	14-074-062-00223-0001	TRANQUILLÓN	S		0,11		0,11	0,11
170000006880070	14-074-061-00219-0001	BARBECHO TRADICIONAL	S		0,03		0,03	0,03
170000006880071	14-074-061-00220-0001	BARBECHO TRADICIONAL	S		0,12		0,12	0,12
170000006880072	14-074-061-00221-0001	BARBECHO TRADICIONAL	S		0,99		0,99	0,99
170000006880080	14-074-063-00048-0002	BARBECHO TRADICIONAL	S		0,71		0,71	0,71

(1) Con incidencias que retienen pago o deniegan el expediente.
 (2) Se calcula sobre superficie declarada admisible.
 (3) Aplicación del artículo 16 bis del RD 147/2023.
 (4) Expediente con algunos recintos de pastos permanentes ubicados en espacios protegidos donde la carga ganadera mínima será 0,1 UGM/ha.

Puede verificar la integridad de una copia de este documento mediante la lectura del código QR adjunto o mediante el acceso a la dirección https://ws050.juntadeandalucia.es/verificarFirma indicando el código de VERIFICACIÓN			
FIRMADO POR	RAQUEL MARIA ESPIN CRESPO	17/10/2024	
VERIFICACIÓN	Pk2jmJDVJQXVSF7B6ESWF6FEMYA9VL	PÁG. 977/3958	



INCIDENCIAS

INCIDENCIA DESCRIPCIÓN

- 452 Actividad agraria declarada en un recinto no compatible con el uso PA, PR o PS asignado en SIGPAC para ese recinto.
 Recinto:14-074-062-00071-00004 Cultivo:62000 PASTOS PERMANENTES DE 5 O MAS AÑOS-SIN VARIEDAD Secano USO ASIGNADO EN SIGPAC:PR
 Recinto:14-074-062-00074-00003 Cultivo:62000 PASTOS PERMANENTES DE 5 O MAS AÑOS-SIN VARIEDAD Secano USO ASIGNADO EN SIGPAC:PR
 Recinto:14-074-062-00220-00002 Cultivo:62000 PASTOS PERMANENTES DE 5 O MAS AÑOS-SIN VARIEDAD Secano USO ASIGNADO EN SIGPAC:PR
 Recinto:14-074-062-00222-00002 Cultivo:62000 PASTOS PERMANENTES DE 5 O MAS AÑOS-SIN VARIEDAD Secano USO ASIGNADO EN SIGPAC:PR
- 3795 Recinto declarado con una situación de riesgo de abandono.
 Recinto:14-023-016-00105-00004 Cultivo: -
- 4272 Verifica que las líneas de declaración de las Solicitudes Únicas no tienen solapes con la capa de Retroactividad Gráfica (ambas de la misma campaña) a nivel de expediente/línea de declaración gráfica de la solicitud.
 Recinto:14-074-066-00115-00001 Cultivo: - Agregado de la referencia del recinto.:0 Zona de la referencia del recinto.:0 Superficie solapada.:0,03 Id. Incid.:98193509
- 74018 Productor que no es agricultor a título principal, según los datos del ejercicio fiscal n-1 y seguridad socia.
- 74053 Importe inferior a 100 Euros
- 86119 Carga ganadera NO cumple con el valor mínimo de 0,2 UGM/ha.
 Recinto:14-074-062-00071-00004 Cultivo:62000 PASTOS PERMANENTES DE 5 O MAS AÑOS-SIN VARIEDAD Secano Carga Ganadera:0
 Recinto:14-074-062-00074-00003 Cultivo:62000 PASTOS PERMANENTES DE 5 O MAS AÑOS-SIN VARIEDAD Secano Carga Ganadera:0
 Recinto:14-074-062-00220-00002 Cultivo:62000 PASTOS PERMANENTES DE 5 O MAS AÑOS-SIN VARIEDAD Secano Carga Ganadera:0
 Recinto:14-074-062-00222-00002 Cultivo:62000 PASTOS PERMANENTES DE 5 O MAS AÑOS-SIN VARIEDAD Secano Carga Ganadera:0
- 86121 Recinto superficie forrajera que no realiza la actividad de producción de pastoreo.
 Recinto:14-074-062-00071-00004 Cultivo:62000 PASTOS PERMANENTES DE 5 O MAS AÑOS-SIN VARIEDAD Secano Actividad Agraria del recinto:4
 Recinto:14-074-062-00074-00003 Cultivo:62000 PASTOS PERMANENTES DE 5 O MAS AÑOS-SIN VARIEDAD Secano Actividad Agraria del recinto:4
 Recinto:14-074-062-00220-00002 Cultivo:62000 PASTOS PERMANENTES DE 5 O MAS AÑOS-SIN VARIEDAD Secano Actividad Agraria del recinto:4
 Recinto:14-074-062-00222-00002 Cultivo:62000 PASTOS PERMANENTES DE 5 O MAS AÑOS-SIN VARIEDAD Secano Actividad Agraria del recinto:4
- 86122 Recinto superficie forrajera que realiza la actividad de producción de pastoreo y no declara el o los códigos del Registro de Explotaciones Ganaderas de Andalucía, REGA.
 Recinto:14-074-062-00071-00004 Cultivo:62000 PASTOS PERMANENTES DE 5 O MAS AÑOS-SIN VARIEDAD Secano
 Recinto:14-074-062-00074-00003 Cultivo:62000 PASTOS PERMANENTES DE 5 O MAS AÑOS-SIN VARIEDAD Secano
 Recinto:14-074-062-00220-00002 Cultivo:62000 PASTOS PERMANENTES DE 5 O MAS AÑOS-SIN VARIEDAD Secano
 Recinto:14-074-062-00222-00002 Cultivo:62000 PASTOS PERMANENTES DE 5 O MAS AÑOS-SIN VARIEDAD Secano
- 86124 Recinto de forrajera para Cálculo de Carga Ganadera que No pertenece a Explotación.
 Recinto:14-074-062-00071-00004 Cultivo:62000 PASTOS PERMANENTES DE 5 O MAS AÑOS-SIN VARIEDAD Secano
 Recinto:14-074-062-00074-00003 Cultivo:62000 PASTOS PERMANENTES DE 5 O MAS AÑOS-SIN VARIEDAD Secano
 Recinto:14-074-062-00220-00002 Cultivo:62000 PASTOS PERMANENTES DE 5 O MAS AÑOS-SIN VARIEDAD Secano
 Recinto:14-074-062-00222-00002 Cultivo:62000 PASTOS PERMANENTES DE 5 O MAS AÑOS-SIN VARIEDAD Secano

Datos considerados para el Cálculo de la Carga Ganadera del expediente

Superficie determinada para Cálculo Carga Ganadera: 0,00 ha
Carga Ganadera del Expediente: 0,00 ugm/ha

Incidenias de carga ganadera

INCIDENCIA DESCRIPCIÓN

- 452 Actividad agraria declarada en un recinto no compatible con el uso PA, PR o PS asignado en SIGPAC para ese recinto.
 Recinto:14-074-062-00222-00002 Cultivo:62000 PASTOS PERMANENTES DE 5 O MAS AÑOS-SIN VARIEDAD Secano USO ASIGNADO EN SIGPAC:PR
 Recinto:14-074-062-00220-00002 Cultivo:62000 PASTOS PERMANENTES DE 5 O MAS AÑOS-SIN VARIEDAD Secano USO ASIGNADO EN SIGPAC:PR

(1) Con incidencias que retienen pago o deniegan el expediente.
 (2) Se calcula sobre superficie declarada admisible.
 (3) Aplicación del artículo 16 bis del RD 147/2023.
 (4) Expediente con algunos recintos de pastos permanentes ubicados en espacios protegidos donde la carga ganadera mínima será 0,1 UGM/ha.

Puede verificar la integridad de una copia de este documento mediante la lectura del código QR adjunto o mediante el acceso a la dirección <https://ws050.juntadeandalucia.es/verificarFirma> indicando el código de VERIFICACIÓN

FIRMADO POR	RAQUEL MARIA ESPIN CRESPO	17/10/2024
VERIFICACIÓN	Pk2jmJDVJQXVSF7B6ESWF6FEMYA9VL	PÁG. 978/3958





- Recinto:14-074-062-00074-00003 Cultivo:62000 PASTOS PERMANENTES DE 5 O MAS AÑOS-SIN VARIEDAD Secano USO ASIGNADO EN SIGPAC:PR
- Recinto:14-074-062-00071-00004 Cultivo:62000 PASTOS PERMANENTES DE 5 O MAS AÑOS-SIN VARIEDAD Secano USO ASIGNADO EN SIGPAC:PR
- 3795 Recinto declarado con una situación de riesgo de abandono.
Recinto:14-023-016-00105-00004 Cultivo: -
Recinto:14-023-016-00105-00002 Cultivo: -
- 86122 Recinto superficie forrajera que realiza la actividad de producción de pastoreo y no declara el o los códigos del Registro de Explotaciones Ganaderas de Andalucía, REGA.
Recinto:14-074-062-00222-00002 Cultivo:62000 PASTOS PERMANENTES DE 5 O MAS AÑOS-SIN VARIEDAD Secano
Recinto:14-074-062-00220-00002 Cultivo:62000 PASTOS PERMANENTES DE 5 O MAS AÑOS-SIN VARIEDAD Secano
Recinto:14-074-062-00074-00003 Cultivo:62000 PASTOS PERMANENTES DE 5 O MAS AÑOS-SIN VARIEDAD Secano
Recinto:14-074-062-00071-00004 Cultivo:62000 PASTOS PERMANENTES DE 5 O MAS AÑOS-SIN VARIEDAD Secano
- 86124 Recinto de forrajera para Cálculo de Carga Ganadera que No pertenece a Explotación.
Recinto:14-074-062-00222-00002 Cultivo:62000 PASTOS PERMANENTES DE 5 O MAS AÑOS-SIN VARIEDAD Secano
Recinto:14-074-062-00220-00002 Cultivo:62000 PASTOS PERMANENTES DE 5 O MAS AÑOS-SIN VARIEDAD Secano
Recinto:14-074-062-00074-00003 Cultivo:62000 PASTOS PERMANENTES DE 5 O MAS AÑOS-SIN VARIEDAD Secano
Recinto:14-074-062-00071-00004 Cultivo:62000 PASTOS PERMANENTES DE 5 O MAS AÑOS-SIN VARIEDAD Secano
- 86128 Recinto de Forrajeras que no ha contabilizado para Carga Ganadera por no tener una explotación válida para el cálculo de la Carga Ganadera
Recinto:14-074-062-00222-00002 Cultivo:62 PASTOS PERMANENTES DE 5 O MAS AÑOS-
Recinto:14-074-062-00220-00002 Cultivo:62 PASTOS PERMANENTES DE 5 O MAS AÑOS-
Recinto:14-074-062-00074-00003 Cultivo:62 PASTOS PERMANENTES DE 5 O MAS AÑOS-
Recinto:14-074-062-00071-00004 Cultivo:62 PASTOS PERMANENTES DE 5 O MAS AÑOS-
- 86132 Recinto superficie forrajera que no realiza la actividad de producción de pastoreo.
Recinto:14-023-016-00105-00004 Cultivo:20000 BARBECHO TRADICIONAL-SIN VARIEDAD Secano
Recinto:14-074-062-00222-00002 Cultivo:62000 PASTOS PERMANENTES DE 5 O MAS AÑOS-SIN VARIEDAD Secano
Recinto:14-074-062-00220-00002 Cultivo:62000 PASTOS PERMANENTES DE 5 O MAS AÑOS-SIN VARIEDAD Secano
Recinto:14-074-062-00074-00003 Cultivo:62000 PASTOS PERMANENTES DE 5 O MAS AÑOS-SIN VARIEDAD Secano
Recinto:14-074-062-00071-00004 Cultivo:62000 PASTOS PERMANENTES DE 5 O MAS AÑOS-SIN VARIEDAD Secano
Recinto:14-074-060-00018-00004 Cultivo:20000 BARBECHO TRADICIONAL-SIN VARIEDAD Secano
Recinto:14-074-066-00115-00001 Cultivo:20000 BARBECHO TRADICIONAL-SIN VARIEDAD Secano
Recinto:14-074-066-00116-00001 Cultivo:20000 BARBECHO TRADICIONAL-SIN VARIEDAD Secano
Recinto:14-074-060-00009-00001 Cultivo:20000 BARBECHO TRADICIONAL-SIN VARIEDAD Secano
Recinto:14-074-060-00010-00001 Cultivo:20000 BARBECHO TRADICIONAL-SIN VARIEDAD Secano
Recinto:14-074-060-00011-00001 Cultivo:20000 BARBECHO TRADICIONAL-SIN VARIEDAD Secano
Recinto:14-074-062-00075-00001 Cultivo:20000 BARBECHO TRADICIONAL-SIN VARIEDAD Secano
Recinto:14-074-068-00044-00001 Cultivo:20000 BARBECHO TRADICIONAL-SIN VARIEDAD Secano
Recinto:14-074-061-00219-00001 Cultivo:20000 BARBECHO TRADICIONAL-SIN VARIEDAD Secano
Recinto:14-074-061-00220-00001 Cultivo:20000 BARBECHO TRADICIONAL-SIN VARIEDAD Secano
Recinto:14-074-061-00221-00001 Cultivo:20000 BARBECHO TRADICIONAL-SIN VARIEDAD Secano
Recinto:14-074-063-00048-00002 Cultivo:20000 BARBECHO TRADICIONAL-SIN VARIEDAD Secano

(1) Con incidencias que retienen pago o deniegan el expediente.

(2) Se calcula sobre superficie declarada admisible.

(3) Aplicación del artículo 16 bis del RD 147/2023.

(4) Expediente con algunos recintos de pastos permanentes ubicados en espacios protegidos donde la carga ganadera mínima será 0,1 UGM/ha.

Puede verificar la integridad de una copia de este documento mediante la lectura del código QR adjunto o mediante el acceso a la dirección <https://ws050.juntadeandalucia.es/verificarFirma> indicando el código de VERIFICACIÓN

FIRMADO POR	RAQUEL MARIA ESPIN CRESPO	17/10/2024	
VERIFICACIÓN	Pk2jmJDVJQXVSF7B6ESWF6FEMYA9VL	PÁG. 979/3958	



APELLIDOS Y NOMBRE / RAZÓN SOCIAL

MUÑOZ APERADOR FRANCISCO

NIF

***6310*

EXPEDIENTE

1087538

RESOLUCIÓN

DENEGACIÓN DE LA AYUDA

DATOS DE MANTENIMIENTO UNIDADES

GRUPO DE PAGO

ZONAS DE LIMITACIONES NATURALES

Sup. Dec. Admisible

0,00

Sup. Resuelta

0,00

Sobredecl.

0,00

% Sobredecl.

0,00

RESUMEN DE PAGOS

	IMPORTE (Euros)			
	RESUELTO	FEADER	MAPA	CAPADR
A pagar	0,00	0,00	0,00	0,00

APLICACIÓN DE REDUCCIONES Y PENALIZACIONES (%)

Criterios de subvencionabilidad (1)	Presentación tardía	Omisión declaración	Condicionidad
100,00	0,00	2,00	0,00

IMPORTE (Euros)

Calculado(2)	Reducción	Penalización	Reducción Penalización (3)	Penalización adicional	Resuelto	FEADER	MAPA	CAPADR
0,00 €	0,00 €	0,00 €	0,00 €	0,00 €	0,00 €	0,00 €	0,00 €	0,00 €
Importe Unitario:	54,00 €	Nuevo Importe Unitario:	0,00 €					

(1) Con incidencias que retienen pago o deniegan el expediente.

(2) Se calcula sobre superficie declarada admisible.

(3) Aplicación del artículo 16 bis del RD 147/2023.

(4) Expediente con algunos recintos de pastos permanentes ubicados en espacios protegidos donde la carga ganadera mínima será 0,1 UGM/ha.

Puede verificar la integridad de una copia de este documento mediante la lectura del código QR adjunto o mediante el acceso a la dirección <https://ws050.juntadeandalucia.es/verificarFirma> indicando el código de VERIFICACIÓN

FIRMADO POR	RAQUEL MARIA ESPIN CRESPO	17/10/2024	
VERIFICACIÓN	Pk2jmJDVJQXVSF7B6ESWF6FEMYA9VL	PÁG. 980/3958	



RECINTOS PROPUESTOS

REF.	REFERENCIA SIGPAC	CULTIVO	S/R	USO SIGPAC	Sup. Dec. admisible	Sup. Campo	Sup. Determ.	Sup. Resulta
-1557808	14-034-002-00122-0001	BARBECHO TRADICIONAL	S		0,39		0,39	0,39
-1557803	14-034-002-00119-0001	BARBECHO TRADICIONAL	S		0,53		0,53	0,53
-1557780	14-034-002-00118-0001	BARBECHO TRADICIONAL	S		0,89		0,89	0,89
-1557779	14-034-002-00116-0001	BARBECHO TRADICIONAL	S		0,88		0,88	0,88
-1557743	14-034-002-00144-0001	TRIGO BLANDO	S		0,49		0,49	0,49
-1557426	14-034-001-00103-0002	BARBECHO TRADICIONAL	S		1,25		1,25	1,25
-1257442	14-034-001-00106-0002	BARBECHO TRADICIONAL	S		3,14		3,14	3,14
-1257420	14-034-002-00272-0001	TRIGO BLANDO	S		0,70		0,70	0,70
-1257386	14-062-001-00061-0001	BARBECHO TRADICIONAL	S		0,69		0,69	0,69
-453678	14-034-011-00037-0002	BARBECHO TRADICIONAL	S		0,06		0,06	0,06
-453490	14-034-002-00149-0001	BARBECHO TRADICIONAL	S		0,64		0,64	0,64
-453479	14-034-002-00151-0001	BARBECHO TRADICIONAL	S		1,52		1,52	1,52
-453291	14-034-001-00375-0001	BARBECHO TRADICIONAL	S		0,13		0,13	0,13
-453290	14-034-001-00366-0001	BARBECHO TRADICIONAL	S		0,26		0,26	0,26
-453289	14-034-001-00368-0001	BARBECHO TRADICIONAL	S		0,29		0,29	0,29
-453288	14-034-001-00373-0001	BARBECHO TRADICIONAL	S		0,24		0,24	0,24
-453287	14-034-001-00372-0001	BARBECHO TRADICIONAL	S		0,47		0,47	0,47
-453286	14-034-001-00369-0001	BARBECHO TRADICIONAL	S		0,59		0,59	0,59
-453285	14-034-001-00371-0001	BARBECHO TRADICIONAL	S		0,33		0,33	0,33
-453284	14-034-001-00370-0001	BARBECHO TRADICIONAL	S		0,53		0,53	0,53
-453256	14-034-002-00142-0001	TRIGO BLANDO	S		0,69		0,69	0,69
4584098	14-034-002-00164-0001	TRIGO BLANDO	S		0,62		0,62	0,62
4584132	14-034-002-00150-0001	BARBECHO TRADICIONAL	S		0,65		0,65	0,65
4584208	14-034-011-00037-0001	BARBECHO TRADICIONAL	S		1,65		1,65	1,65
5102833	14-034-001-00135-0001	BARBECHO TRADICIONAL	S		0,42		0,42	0,42
5102836	14-034-001-00136-0001	BARBECHO TRADICIONAL	S		0,87		0,87	0,87
5102872	14-034-001-00219-0001	BARBECHO TRADICIONAL	S		0,38		0,38	0,38
5102885	14-034-009-00237-0001	TRIGO BLANDO	S		3,47		3,47	3,47
5117222	14-034-001-00232-0001	BARBECHO TRADICIONAL	S		3,25		3,25	3,25
5286178	14-034-001-00056-0001	CEBADA	S		0,45		0,45	0,45
5286182	14-034-001-00058-0001	CEBADA	S		0,41		0,41	0,41
5286303	14-034-001-00192-0001	CEBADA	S		0,10		0,10	0,10
5286304	14-034-001-00193-0001	CEBADA	S		0,10		0,10	0,10
5286305	14-034-001-00162-0001	CEBADA	S		0,18		0,18	0,18
5286307	14-034-001-00164-0001	CEBADA	S		0,14		0,14	0,14
5286309	14-034-001-00163-0001	CEBADA	S		0,19		0,19	0,19
5286311	14-034-001-00165-0001	CEBADA	S		0,37		0,37	0,37
5481813	14-034-009-00505-0001	BARBECHO TRADICIONAL	S		0,17		0,17	0,17
5481837	14-034-002-00140-0001	TRIGO BLANDO	S		0,61		0,61	0,61
5481853	14-034-001-00103-0002	BARBECHO TRADICIONAL	S		1,27		1,27	1,27
5481858	14-034-001-00383-0001	BARBECHO TRADICIONAL	S		0,55		0,55	0,55
6955428	14-034-001-00048-0001	BARBECHO TRADICIONAL	S		0,96		0,96	0,00
1700000006474471	14-034-001-00019-0001	BARBECHO TRADICIONAL	S		2,43		2,43	2,43
1700000006474474	14-034-002-00040-0001	BARBECHO TRADICIONAL	S		2,27		2,27	2,27
1700000006474476	14-034-001-00209-0001	BARBECHO TRADICIONAL	S		1,36		1,36	1,36
1700000006474477	14-034-001-00148-0001	BARBECHO TRADICIONAL	S		0,44		0,44	0,44
1700000006474478	14-034-009-00404-0001	BARBECHO TRADICIONAL	S		0,76		0,76	0,76
1700000006474480	14-034-002-00146-0001	TRIGO BLANDO	S		0,34		0,34	0,34
1700000006474481	14-034-002-00147-0001	TRIGO BLANDO	S		0,70		0,70	0,70
1700000006474482	14-034-009-00094-0001	TRIGO BLANDO	S		1,70		1,70	1,70
1700000006474483	14-034-001-00139-0001	AVENA	S		0,50		0,50	0,50
1700000006474484	14-034-002-00181-0001	TRIGO BLANDO	S		0,74		0,74	0,74

(1) Con incidencias que retienen pago o deniegan el expediente.

(2) Se calcula sobre superficie declarada admisible.

(3) Aplicación del artículo 16 bis del RD 147/2023.

(4) Expediente con algunos recintos de pastos permanentes ubicados en espacios protegidos donde la carga ganadera mínima será 0,1 UGM/ha.

Puede verificar la integridad de una copia de este documento mediante la lectura del código QR adjunto o mediante el acceso a la dirección https://ws050.juntadeandalucia.es/verificarFirma indicando el código de VERIFICACIÓN			
FIRMADO POR	RAQUEL MARIA ESPIN CRESPO	17/10/2024	
VERIFICACIÓN	Pk2jmJDVJQXVSF7B6ESWF6FEMYA9VL	PÁG. 981/3958	



RECINTOS PROPUESTOS

REF.	REFERENCIA SIGPAC	CULTIVO	S/R	USO SIGPAC	Sup. Dec. admisible	Sup. Campo	Sup. Determ.	Sup. Resuelta
170000006474486	14-034-001-00359-0002	BARBECHO TRADICIONAL	S		0,54		0,54	0,54
170000006474491	14-034-001-00050-0001	CEBADA	S		0,34		0,34	0,34
170000006474492	14-034-001-00051-0001	CEBADA	S		0,42		0,42	0,42
170000006474493	14-034-001-00054-0001	CEBADA	S		0,95		0,95	0,95
170000006474494	14-034-001-00055-0001	CEBADA	S		0,48		0,48	0,48
170000006474496	14-034-001-00057-0001	CEBADA	S		0,31		0,31	0,31
170000006474500	14-034-009-00421-0001	BARBECHO TRADICIONAL	S		0,11		0,11	0,11
170000006474501	14-034-001-00356-0001	BARBECHO TRADICIONAL	S		0,38		0,38	0,38
170000006474502	14-034-002-00143-0001	TRIGO BLANDO	S		1,40		1,40	1,40
170000006474503	14-034-001-00359-0001	BARBECHO TRADICIONAL	S		0,52		0,52	0,52
170000006474506	14-034-002-00167-0001	BARBECHO TRADICIONAL	S		0,13		0,13	0,13
170000006474507	14-034-002-00168-0001	BARBECHO TRADICIONAL	S		0,66		0,66	0,66
170000006474510	14-034-001-00041-0001	BARBECHO TRADICIONAL	S		0,35		0,35	0,35
170000006474511	14-034-001-00042-0001	BARBECHO TRADICIONAL	S		0,70		0,70	0,70
170000006474513	14-034-001-00356-0002	BARBECHO TRADICIONAL	S		0,23		0,23	0,23

INCIDENCIAS

INCIDENCIA DESCRIPCIÓN

- 256 Solicitud con recintos no declarados en campaña actual con una reducción por omisión de superficie superior al 3%
CÓDIGO PARA EL PORCENTAJE DE REDUCCIÓN POR OMISIÓN QUE CORRESPONDE A LA SOLICITUD:2
- 2454 Solicitante de intervención 6613 cuyo regimen de afiliacion a la SS no es ni el sistema especial agrario(cuenta ajena) ni autonomo con actividad agraria.
- 3795 Recinto declarado con una situación de riesgo de abandono.
Recinto:14-034-001-00041-00001 Cultivo: -
Recinto:14-034-001-00042-00001 Cultivo: -
Recinto:14-034-001-00135-00001 Cultivo: -
Recinto:14-034-001-00136-00001 Cultivo: -
Recinto:14-034-001-00148-00001 Cultivo: -
Recinto:14-034-001-00356-00001 Cultivo: -
Recinto:14-034-001-00356-00002 Cultivo: -
Recinto:14-034-001-00359-00001 Cultivo: -
Recinto:14-034-001-00359-00002 Cultivo: -
Recinto:14-034-002-00040-00001 Cultivo: -
Recinto:14-034-002-00167-00001 Cultivo: -
Recinto:14-034-002-00168-00001 Cultivo: -
Recinto:14-034-009-00421-00001 Cultivo: -
Recinto:14-034-011-00037-00001 Cultivo: -
- 8227 Control por Monitorización sin respuesta por parte del productor y, por tanto, sin Juicio Experto de campo.
Recinto:14-034-001-00048-00001 Cultivo:20000 BARBECHO TRADICIONAL-SIN VARIEDAD
- 74018 Productor que no es agricultor a título principal, según los datos del ejercicio fiscal n-1 y seguridad socia.
- 74053 Importe inferior a 100 Euros
- 86119 Carga ganadera NO cumple con el valor mínimo de 0,2 UGM/ha.
Recinto:14-062-001-00015-00002 Cultivo:62000 PASTOS PERMANENTES DE 5 O MAS AÑOS-SIN VARIEDAD Secano Carga Ganadera:0
Recinto:14-062-001-00016-00001 Cultivo:62000 PASTOS PERMANENTES DE 5 O MAS AÑOS-SIN VARIEDAD Secano Carga Ganadera:0
Recinto:14-062-001-00022-00005 Cultivo:62000 PASTOS PERMANENTES DE 5 O MAS AÑOS-SIN VARIEDAD Secano Carga Ganadera:0
- 86126 Recinto de forrajera para Cálculo de Carga Ganadera que No pertenece a Explotación con UGM válida.
Recinto:14-062-001-00015-00002 Cultivo:62000 PASTOS PERMANENTES DE 5 O MAS AÑOS-SIN VARIEDAD Secano Explotacion:ES140620000385
Recinto:14-062-001-00016-00001 Cultivo:62000 PASTOS PERMANENTES DE 5 O MAS AÑOS-SIN VARIEDAD Secano Explotacion:ES140620000385
Recinto:14-062-001-00022-00005 Cultivo:62000 PASTOS PERMANENTES DE 5 O MAS AÑOS-SIN VARIEDAD Secano Explotacion:ES140620000385

(1) Con incidencias que retienen pago o deniegan el expediente.
 (2) Se calcula sobre superficie declarada admisible.
 (3) Aplicación del artículo 16 bis del RD 147/2023.
 (4) Expediente con algunos recintos de pastos permanentes ubicados en espacios protegidos donde la carga ganadera mínima será 0,1 UGM/ha.

Puede verificar la integridad de una copia de este documento mediante la lectura del código QR adjunto o mediante el acceso a la dirección https://ws050.juntadeandalucia.es/verificarFirma indicando el código de VERIFICACIÓN			
FIRMADO POR	RAQUEL MARIA ESPIN CRESPO	17/10/2024	
VERIFICACIÓN	Pk2jmJDVJQXVSF7B6ESWF6FEMYA9VL	PÁG. 982/3958	



Datos considerados para el Cálculo de la Carga Ganadera del expediente

Superficie determinada para Cálculo Carga Ganadera: 0,00 ha

Carga Ganadera del Expediente: 0,00 ugm/ha

Incidencias de carga ganadera

INCIDENCIA DESCRIPCIÓN

3795	Recinto declarado con una situación de riesgo de abandono. Recinto:14-034-011-00037-00001 Cultivo: - Recinto:14-034-001-00135-00001 Cultivo: - Recinto:14-034-001-00136-00001 Cultivo: - Recinto:14-034-002-00040-00001 Cultivo: - Recinto:14-034-001-00148-00001 Cultivo: - Recinto:14-034-001-00359-00002 Cultivo: - Recinto:14-034-009-00421-00001 Cultivo: - Recinto:14-034-001-00356-00001 Cultivo: - Recinto:14-034-001-00359-00001 Cultivo: - Recinto:14-034-002-00167-00001 Cultivo: - Recinto:14-034-002-00168-00001 Cultivo: - Recinto:14-034-001-00041-00001 Cultivo: - Recinto:14-034-001-00042-00001 Cultivo: - Recinto:14-034-001-00356-00002 Cultivo: -
8227	Control por Monitorización sin respuesta por parte del productor y, por tanto, sin Juicio Experto de campo. Recinto:14-034-001-00048-00001 Cultivo:20000 BARBECHO TRADICIONAL-SIN VARIEDAD Recinto:14-034-001-00041-00001 Cultivo:20000 BARBECHO TRADICIONAL-SIN VARIEDAD
86126	Recinto de forrajera para Cálculo de Carga Ganadera que No pertenece a Explotación con UGM válida. Recinto:14-062-001-00016-00001 Cultivo:62000 PASTOS PERMANENTES DE 5 O MAS AÑOS-SIN VARIEDAD Secano Explotacion:ES140620000385 Recinto:14-062-001-00015-00002 Cultivo:62000 PASTOS PERMANENTES DE 5 O MAS AÑOS-SIN VARIEDAD Secano Explotacion:ES140620000385 Recinto:14-062-001-00022-00005 Cultivo:62000 PASTOS PERMANENTES DE 5 O MAS AÑOS-SIN VARIEDAD Secano Explotacion:ES140620000385
86128	Recinto de Forrajeras que no ha contabilizado para Carga Ganadera por no tener una explotación válida para el cálculo de la Carga Ganadera Recinto:14-062-001-00016-00001 Cultivo:62 PASTOS PERMANENTES DE 5 O MAS AÑOS- Recinto:14-062-001-00015-00002 Cultivo:62 PASTOS PERMANENTES DE 5 O MAS AÑOS- Recinto:14-062-001-00022-00005 Cultivo:62 PASTOS PERMANENTES DE 5 O MAS AÑOS-
86132	Recinto superficie forrajera que no realiza la actividad de producción de pastoreo. Recinto:14-034-002-00122-00001 Cultivo:20000 BARBECHO TRADICIONAL-SIN VARIEDAD Secano Recinto:14-034-002-00119-00001 Cultivo:20000 BARBECHO TRADICIONAL-SIN VARIEDAD Secano Recinto:14-034-002-00118-00001 Cultivo:20000 BARBECHO TRADICIONAL-SIN VARIEDAD Secano Recinto:14-034-002-00116-00001 Cultivo:20000 BARBECHO TRADICIONAL-SIN VARIEDAD Secano Recinto:14-034-001-00103-00002 Cultivo:20000 BARBECHO TRADICIONAL-SIN VARIEDAD Secano Recinto:14-034-001-00106-00002 Cultivo:20000 BARBECHO TRADICIONAL-SIN VARIEDAD Secano Recinto:14-062-001-00061-00001 Cultivo:20000 BARBECHO TRADICIONAL-SIN VARIEDAD Secano Recinto:14-034-011-00037-00002 Cultivo:20000 BARBECHO TRADICIONAL-SIN VARIEDAD Secano Recinto:14-034-002-00149-00001 Cultivo:20000 BARBECHO TRADICIONAL-SIN VARIEDAD Secano Recinto:14-034-002-00151-00001 Cultivo:20000 BARBECHO TRADICIONAL-SIN VARIEDAD Secano Recinto:14-034-001-00375-00001 Cultivo:20000 BARBECHO TRADICIONAL-SIN VARIEDAD Secano Recinto:14-034-001-00366-00001 Cultivo:20000 BARBECHO TRADICIONAL-SIN VARIEDAD Secano Recinto:14-034-001-00368-00001 Cultivo:20000 BARBECHO TRADICIONAL-SIN VARIEDAD Secano Recinto:14-034-001-00373-00001 Cultivo:20000 BARBECHO TRADICIONAL-SIN VARIEDAD Secano Recinto:14-034-001-00372-00001 Cultivo:20000 BARBECHO TRADICIONAL-SIN VARIEDAD Secano Recinto:14-034-001-00369-00001 Cultivo:20000 BARBECHO TRADICIONAL-SIN VARIEDAD Secano Recinto:14-034-001-00371-00001 Cultivo:20000 BARBECHO TRADICIONAL-SIN VARIEDAD Secano Recinto:14-034-001-00370-00001 Cultivo:20000 BARBECHO TRADICIONAL-SIN VARIEDAD Secano Recinto:14-034-002-00150-00001 Cultivo:20000 BARBECHO TRADICIONAL-SIN VARIEDAD Secano Recinto:14-034-011-00037-00001 Cultivo:20000 BARBECHO TRADICIONAL-SIN VARIEDAD Secano Recinto:14-034-001-00135-00001 Cultivo:20000 BARBECHO TRADICIONAL-SIN VARIEDAD Secano

(1) Con incidencias que retienen pago o deniegan el expediente.

(2) Se calcula sobre superficie declarada admisible.

(3) Aplicación del artículo 16 bis del RD 147/2023.

(4) Expediente con algunos recintos de pastos permanentes ubicados en espacios protegidos donde la carga ganadera mínima será 0,1 UGM/ha.

Puede verificar la integridad de una copia de este documento mediante la lectura del código QR adjunto o mediante el acceso a la dirección <https://ws050.juntadeandalucia.es/verificarFirma> indicando el código de VERIFICACIÓN

FIRMADO POR	RAQUEL MARIA ESPIN CRESPO	17/10/2024	
VERIFICACIÓN	Pk2jmJDVJQXVSF7B6ESWF6FEMYA9VL	PÁG. 983/3958	



Recinto:14-034-001-00136-00001	Cultivo:20000	BARBECHO TRADICIONAL-SIN VARIEDAD	Secano
Recinto:14-034-001-00219-00001	Cultivo:20000	BARBECHO TRADICIONAL-SIN VARIEDAD	Secano
Recinto:14-034-001-00232-00001	Cultivo:20000	BARBECHO TRADICIONAL-SIN VARIEDAD	Secano
Recinto:14-034-009-00505-00001	Cultivo:20000	BARBECHO TRADICIONAL-SIN VARIEDAD	Secano
Recinto:14-034-001-00103-00002	Cultivo:20000	BARBECHO TRADICIONAL-SIN VARIEDAD	Secano
Recinto:14-034-001-00383-00001	Cultivo:20000	BARBECHO TRADICIONAL-SIN VARIEDAD	Secano
Recinto:14-034-001-00048-00001	Cultivo:20000	BARBECHO TRADICIONAL-SIN VARIEDAD	Secano
Recinto:14-034-001-00019-00001	Cultivo:20000	BARBECHO TRADICIONAL-SIN VARIEDAD	Secano
Recinto:14-034-002-00040-00001	Cultivo:20000	BARBECHO TRADICIONAL-SIN VARIEDAD	Secano
Recinto:14-034-001-00209-00001	Cultivo:20000	BARBECHO TRADICIONAL-SIN VARIEDAD	Secano
Recinto:14-034-001-00148-00001	Cultivo:20000	BARBECHO TRADICIONAL-SIN VARIEDAD	Secano
Recinto:14-034-009-00404-00001	Cultivo:20000	BARBECHO TRADICIONAL-SIN VARIEDAD	Secano
Recinto:14-034-001-00359-00002	Cultivo:20000	BARBECHO TRADICIONAL-SIN VARIEDAD	Secano
Recinto:14-034-009-00421-00001	Cultivo:20000	BARBECHO TRADICIONAL-SIN VARIEDAD	Secano
Recinto:14-034-001-00356-00001	Cultivo:20000	BARBECHO TRADICIONAL-SIN VARIEDAD	Secano
Recinto:14-034-001-00359-00001	Cultivo:20000	BARBECHO TRADICIONAL-SIN VARIEDAD	Secano
Recinto:14-034-002-00167-00001	Cultivo:20000	BARBECHO TRADICIONAL-SIN VARIEDAD	Secano
Recinto:14-034-002-00168-00001	Cultivo:20000	BARBECHO TRADICIONAL-SIN VARIEDAD	Secano
Recinto:14-034-001-00041-00001	Cultivo:20000	BARBECHO TRADICIONAL-SIN VARIEDAD	Secano
Recinto:14-034-001-00042-00001	Cultivo:20000	BARBECHO TRADICIONAL-SIN VARIEDAD	Secano
Recinto:14-034-001-00356-00002	Cultivo:20000	BARBECHO TRADICIONAL-SIN VARIEDAD	Secano

(1) Con incidencias que retienen pago o deniegan el expediente.

(2) Se calcula sobre superficie declarada admisible.

(3) Aplicación del artículo 16 bis del RD 147/2023.

(4) Expediente con algunos recintos de pastos permanentes ubicados en espacios protegidos donde la carga ganadera mínima será 0,1 UGM/ha.

Puede verificar la integridad de una copia de este documento mediante la lectura del código QR adjunto o mediante el acceso a la dirección <https://ws050.juntadeandalucia.es/verificarFirma> indicando el código de VERIFICACIÓN

FIRMADO POR	RAQUEL MARIA ESPIN CRESPO	17/10/2024
VERIFICACIÓN	Pk2jmJDVJQXVSF7B6ESWF6FEMYA9VL	PÁG. 984/3958





APELLIDOS Y NOMBRE / RAZÓN SOCIAL

MUÑOZ BALLESTEROS MARTIN

NIF

***9216*

EXPEDIENTE

1213619

RESOLUCIÓN

DENEGACIÓN DE LA AYUDA

DATOS DE MANTENIMIENTO UNIDADES

GRUPO DE PAGO	Sup. Dec. Admisible	Sup. Resuelta	Sobredecl.	% Sobredecl.
ZONAS DE LIMITACIONES NATURALES	0,00	0,00	0,00	0,00

RESUMEN DE PAGOS

	IMPORTE (Euros)			
	RESUELTO	FEADER	MAPA	CAPADR
A pagar	0,00	0,00	0,00	0,00

APLICACIÓN DE REDUCCIONES Y PENALIZACIONES (%)

Criterios de subvencionabilidad (1)	Presentación tardía	Omisión declaración	Condicionidad
100,00	0,00	0,00	0,00

IMPORTE (Euros)

Calculado(2)	Reducción	Penalización	Reducción adicional	Penalización adicional	Resuelto	FEADER	MAPA	CAPADR
0,00 €	0,00 €	0,00 €	0,00 €	0,00 €	0,00 €	0,00 €	0,00 €	0,00 €
Importe Unitario:	54,00 €	Nuevo Importe Unitario:	0,00 €					

RECINTOS PROPUESTOS

REF.	REFERENCIA SIGPAC	CULTIVO	S/R	USO SIGPAC	Sup. Dec. admisible	Sup. Campo	Sup. Determ.	Sup. Resuelta
-1625360	14-054-017-00036-0005	HUERTA	S		0,03		0,03	0,03
-1625358	14-054-017-00036-0004	TRANQUILLÓN	S		0,24		0,24	0,24
-1389330	14-062-003-00072-0001	TRANQUILLÓN	S		0,01		0,01	0,01
-1389329	14-051-005-00361-0003	BARBECHO TRADICIONAL	S		0,03		0,03	0,03
-1389328	14-051-005-00359-0001	BARBECHO TRADICIONAL	S		0,03		0,03	0,03
-1007409	14-054-017-00036-0005	TRANQUILLÓN	S		0,05		0,05	0,05
-1007405	14-054-017-00037-0004	AVENA	S		0,43		0,43	0,43
-1007399	14-054-017-00038-0004	AVENA	S		0,41		0,41	0,41
4791265	14-054-017-00036-0004	BARBECHO TRADICIONAL	S		0,48		0,48	0,48
1700000006173367	14-054-017-00037-0005	AVENA	S		0,21		0,21	0,21
1700000006173371	14-054-017-00037-0001	AVENA	S		0,98		0,98	0,98
1700000006173372	14-054-017-00038-0001	AVENA	S		1,17		1,17	1,17
1700000006173373	14-054-017-00036-0001	TRANQUILLÓN	R		0,87		0,87	0,87
1700000006173377	14-054-017-00006-0004	AVENA	S		2,73		2,73	2,73

(1) Con incidencias que retienen pago o deniegan el expediente.

(2) Se calcula sobre superficie declarada admisible.

(3) Aplicación del artículo 16 bis del RD 147/2023.

(4) Expediente con algunos recintos de pastos permanentes ubicados en espacios protegidos donde la carga ganadera mínima será 0,1 UGM/ha.

Puede verificar la integridad de una copia de este documento mediante la lectura del código QR adjunto o mediante el acceso a la dirección <https://ws050.juntadeandalucia.es/verificarFirma> indicando el código de VERIFICACIÓN

FIRMADO POR	RAQUEL MARIA ESPIN CRESPO	17/10/2024	
VERIFICACIÓN	Pk2jmJDVJQXVSF7B6ESWF6FEMYA9VL	PÁG. 985/3958	



INCIDENCIAS

INCIDENCIA DESCRIPCIÓN

- 2454 Solicitante de intervención 6613 cuyo regimen de afiliacion a la SS no es ni el sistema especial agrario(cuenta ajena) ni autonomo con actividad agraria.
- 3795 Recinto declarado con una situación de riesgo de abandono.
Recinto:14-051-005-00359-00001 Cultivo: -
Recinto:14-051-005-00361-00003 Cultivo: -
- 74018 Productor que no es agricultor a título principal, según los datos del ejercicio fiscal n-1 y seguridad socia.
- 74053 Importe inferior a 100 Euros
- 74336 Recinto con uso declarado o cultivo declarado NO válido
Recinto:14-054-017-00036-00003 Cultivo:12000 TRANQUILLÓN-SIN VARIEDAD Secano Uso Sigpac:IM
- 86119 Carga ganadera NO cumple con el valor mínimo de 0,2 UGM/ha.
Recinto:14-054-017-00006-00003 Cultivo:62000 PASTOS PERMANENTES DE 5 O MAS AÑOS-SIN VARIEDAD Secano Carga Ganadera:0
- 86121 Recinto superficie forrajera que no realiza la actividad de producción de pastoreo.
Recinto:14-054-017-00006-00003 Cultivo:62000 PASTOS PERMANENTES DE 5 O MAS AÑOS-SIN VARIEDAD Secano Actividad Agraria del recinto:4
- 86122 Recinto superficie forrajera que realiza la actividad de producción de pastoreo y no declara el o los códigos del Registro de Explotaciones Ganaderas de Andalucía, REGA.
Recinto:14-054-017-00006-00003 Cultivo:62000 PASTOS PERMANENTES DE 5 O MAS AÑOS-SIN VARIEDAD Secano
- 86124 Recinto de forrajera para Cálculo de Carga Ganadera que No pertenece a Explotación.
Recinto:14-054-017-00006-00003 Cultivo:62000 PASTOS PERMANENTES DE 5 O MAS AÑOS-SIN VARIEDAD Secano

Datos considerados para el Cálculo de la Carga Ganadera del expediente


Superficie determinada para Cálculo Carga Ganadera: 0,00 ha
Carga Ganadera del Expediente: 0,00 ugm/ha

Incidencias de carga ganadera

INCIDENCIA DESCRIPCIÓN

- 3795 Recinto declarado con una situación de riesgo de abandono.
Recinto:14-051-005-00361-00003 Cultivo: -
Recinto:14-051-005-00359-00001 Cultivo: -
- 86122 Recinto superficie forrajera que realiza la actividad de producción de pastoreo y no declara el o los códigos del Registro de Explotaciones Ganaderas de Andalucía, REGA.
Recinto:14-054-017-00006-00003 Cultivo:62000 PASTOS PERMANENTES DE 5 O MAS AÑOS-SIN VARIEDAD Secano
- 86124 Recinto de forrajera para Cálculo de Carga Ganadera que No pertenece a Explotación.
Recinto:14-054-017-00006-00003 Cultivo:62000 PASTOS PERMANENTES DE 5 O MAS AÑOS-SIN VARIEDAD Secano
- 86128 Recinto de Forrajeras que no ha contabilizado para Carga Ganadera por no tener una explotación válida para el cálculo de la Carga Ganadera
Recinto:14-054-017-00006-00003 Cultivo:62 PASTOS PERMANENTES DE 5 O MAS AÑOS-
- 86132 Recinto superficie forrajera que no realiza la actividad de producción de pastoreo.
Recinto:14-051-005-00361-00003 Cultivo:20000 BARBECHO TRADICIONAL-SIN VARIEDAD Secano
Recinto:14-051-005-00359-00001 Cultivo:20000 BARBECHO TRADICIONAL-SIN VARIEDAD Secano
Recinto:14-054-017-00036-00004 Cultivo:20000 BARBECHO TRADICIONAL-SIN VARIEDAD Secano
Recinto:14-054-017-00006-00003 Cultivo:62000 PASTOS PERMANENTES DE 5 O MAS AÑOS-SIN VARIEDAD Secano

(1) Con incidencias que retienen pago o deniegan el expediente.
(2) Se calcula sobre superficie declarada admisible.
(3) Aplicación del artículo 16 bis del RD 147/2023.
(4) Expediente con algunos recintos de pastos permanentes ubicados en espacios protegidos donde la carga ganadera mínima será 0,1 UGM/ha.

Puede verificar la integridad de una copia de este documento mediante la lectura del código QR adjunto o mediante el acceso a la dirección https://ws050.juntadeandalucia.es/verificarFirma indicando el código de VERIFICACIÓN			
FIRMADO POR	RAQUEL MARIA ESPIN CRESPO	17/10/2024	
VERIFICACIÓN	Pk2jmJDVJQXVSF7B6ESWF6FEMYA9VL	PÁG. 986/3958	



APELLIDOS Y NOMBRE / RAZÓN SOCIAL

MUÑOZ BUJALANCE MANUEL

NIF

****2639*

EXPEDIENTE

1051272

RESOLUCIÓN

DENEGACIÓN DE LA AYUDA

DATOS DE MANTENIMIENTO UNIDADES

GRUPO DE PAGO	Sup. Dec. Admisible	Sup. Resuelta	Sobredecl.	% Sobredecl.
ZONAS DE LIMITACIONES NATURALES	0,00	0,00	0,00	0,00

RESUMEN DE PAGOS

	IMPORTE (Euros)			
	RESUELTO	FEADER	MAPA	CAPADR
A pagar	0,00	0,00	0,00	0,00

APLICACIÓN DE REDUCCIONES Y PENALIZACIONES (%)

Criterios de subvencionabilidad (1)	Presentación tardía	Omisión declaración	Condicionalidad
100,00	0,00	0,00	0,00

IMPORTE (Euros)

Calculado(2)	Reducción	Penalización	Reducción Penalización (3)	Penalización adicional	Resuelto	FEADER	MAPA	CAPADR
0,00 €	0,00 €	0,00 €	0,00 €	0,00 €	0,00 €	0,00 €	0,00 €	0,00 €
Importe Unitario:	54,00 €	Nuevo Importe Unitario:	0,00 €					

RECINTOS PROPUESTOS

REF.	REFERENCIA SIGPAC	CULTIVO	S/R	USO SIGPAC	Sup. Dec. admisible	Sup. Campo	Sup. Determ.	Sup. Resuelta
-1282738	14-038-010-00026-0006	OLIVAR	S		1,87		1,87	1,87
-1092810	14-038-010-00122-0002	OLIVAR	S		0,02		0,02	0,02
-1092809	14-038-010-00022-0004	OLIVAR	S		0,14		0,14	0,14
1700000005234468	14-038-010-00021-0002	OLIVAR	S		0,80		0,80	0,80
1700000005234469	14-038-010-00022-0003	OLIVAR	S		1,79		1,79	1,79
1700000005234471	14-038-010-00179-0006	OLIVAR	S		0,08		0,08	0,08
1700000005234472	14-038-010-00024-0002	OLIVAR	S		0,05		0,05	0,05
1700000005234473	14-038-010-00025-0006	OLIVAR	S		0,39		0,39	0,39
1700000005234474	14-038-010-00026-0003	OLIVAR	S		0,42		0,42	0,42
1700000005234477	14-038-010-00126-0001	OLIVAR	S		0,11		0,11	0,11
1700000005234478	14-038-010-00180-0006	OLIVAR	S		0,10		0,10	0,10
1700000005234479	14-038-010-00071-0003	OLIVAR	S		0,04		0,04	0,04
1700000005234480	14-038-010-00073-0002	OLIVAR	S		0,63		0,63	0,63
1700000005234482	14-038-010-00180-0011	OLIVAR	S		0,02		0,02	0,02

INCIDENCIAS

INCIDENCIA DESCRIPCIÓN

64	La cuenta bancaria del solicitante no está activada en GIRO.
74018	Productor que no es agricultor a título principal, según los datos del ejercicio fiscal n-1 y seguridad socia.
74053	Importe inferior a 100 Euros

(1) Con incidencias que retienen pago o deniegan el expediente.

(2) Se calcula sobre superficie declarada admisible.

(3) Aplicación del artículo 16 bis del RD 147/2023.

(4) Expediente con algunos recintos de pastos permanentes ubicados en espacios protegidos donde la carga ganadera mínima será 0,1 UGM/ha.

Puede verificar la integridad de una copia de este documento mediante la lectura del código QR adjunto o mediante el acceso a la dirección <https://ws050.juntadeandalucia.es/verificarFirma> indicando el código de VERIFICACIÓN

FIRMADO POR	RAQUEL MARIA ESPIN CRESPO	17/10/2024
VERIFICACIÓN	Pk2jmJDVJQXVSF7B6ESWF6FEMYA9VL	PÁG. 987/3958





APELLIDOS Y NOMBRE / RAZÓN SOCIAL

MUÑOZ CABRERA ANA

NIF
****9769*

EXPEDIENTE
1268272

RESOLUCIÓN
DENEGACIÓN DE LA AYUDA

DATOS DE MANTENIMIENTO UNIDADES

GRUPO DE PAGO

ZONAS DE LIMITACIONES NATURALES

Sup. Dec. Admisible	Sup. Resuelta	Sobredecl.	% Sobredecl.
0,00	0,00	0,00	0,00

RESUMEN DE PAGOS

	IMPORTE (Euros)			
	RESUELTO	FEADER	MAPA	CAPADR
A pagar	0,00	0,00	0,00	0,00

APLICACIÓN DE REDUCCIONES Y PENALIZACIONES (%)

Criterios de subvencionabilidad (1)	Presentación tardía	Omisión declaración	Condicionabilidad
100,00	0,00	0,00	0,00

IMPORTE (Euros)

Calculado(2)	Reducción	Penalización	Reducción Penalización (3)	Penalización adicional	Resuelto	FEADER	MAPA	CAPADR
0,00 €	0,00 €	0,00 €	0,00 €	0,00 €	0,00 €	0,00 €	0,00 €	0,00 €
Importe Unitario:	54,00 €	Nuevo Importe Unitario:	0,00 €					

RECINTOS PROPUESTOS

REF.	REFERENCIA SIGPAC	CULTIVO	S/R	USO SIGPAC	Sup. Dec. admisible	Sup. Campo	Sup. Determ.	Sup. Resuelta
-1285122	14-054-045-00011-0003	OLIVAR	S		11,08		11,08	11,08
1700000005174552	14-054-047-00004-0002	OLIVAR	S		5,70		5,70	5,70
1700000005174553	14-054-047-00004-0006	OLIVAR	S		0,42		0,42	0,42
1700000005174564	14-054-046-00002-0001	OLIVAR	S		0,44		0,44	0,44

INCIDENCIAS

INCIDENCIA DESCRIPCIÓN

2454	Solicitante de intervención 6613 cuyo regimen de afiliacion a la SS no es ni el sistema especial agrario(cuenta ajena) ni autonomo con actividad agraria.
74018	Productor que no es agricultor a título principal, según los datos del ejercicio fiscal n-1 y seguridad socia.
74053	Importe inferior a 100 Euros

(1) Con incidencias que retienen pago o deniegan el expediente.

(2) Se calcula sobre superficie declarada admisible.

(3) Aplicación del artículo 16 bis del RD 147/2023.

(4) Expediente con algunos recintos de pastos permanentes ubicados en espacios protegidos donde la carga ganadera mínima será 0,1 UGM/ha.

Puede verificar la integridad de una copia de este documento mediante la lectura del código QR adjunto o mediante el acceso a la dirección <https://ws050.juntadeandalucia.es/verificarFirma> indicando el código de VERIFICACIÓN

FIRMADO POR	RAQUEL MARIA ESPIN CRESPO	17/10/2024
VERIFICACIÓN	Pk2jmJDVJQXVSF7B6ESWF6FEMYA9VL	PÁG. 988/3958





APELLIDOS Y NOMBRE / RAZÓN SOCIAL

MUÑOZ CAÑETE JACINTO

NIF

***9882*

EXPEDIENTE

1156138

RESOLUCIÓN

DENEGACIÓN DE LA AYUDA

DATOS DE MANTENIMIENTO UNIDADES

GRUPO DE PAGO

ZONAS DE LIMITACIONES NATURALES

Sup. Dec. Admisible

0,00

Sup. Resuelta

0,00

Sobredecl.

0,00

% Sobredecl.

0,00

RESUMEN DE PAGOS

IMPORTE (Euros)

	RESUELTO	FEADER	MAPA	CAPADR
A pagar	0,00	0,00	0,00	0,00

APLICACIÓN DE REDUCCIONES Y PENALIZACIONES (%)

Crterios de subvencionabilidad (1)	Presentación tardía	Omisión declaración	Condicionalidad
100,00	0,00	0,00	0,00

IMPORTE (Euros)

Calculado(2)	Reducción	Penalización	Reducción Penalización (3)	Penalización adicional	Resuelto	FEADER	MAPA	CAPADR
0,00 €	0,00 €	0,00 €	0,00 €	0,00 €	0,00 €	0,00 €	0,00 €	0,00 €
Importe Unitario:	54,00 €	Nuevo Importe Unitario:	0,00 €					

RECINTOS PROPUESTOS

REF.	REFERENCIA SIGPAC	CULTIVO	S/R	USO SIGPAC	Sup. Dec. admisible	Sup. Campo	Sup. Determ.	Sup. Resuelta
170000006675038	14-007-070-00554-0001	OLIVAR	S		0,71		0,71	0,71
170000006675039	14-007-070-00557-0001	OLIVAR	S		0,03		0,03	0,03
170000006675044	14-013-007-09033-0009	OLIVAR	S		0,11		0,11	0,11
170000006675045	14-013-028-00105-0001	OLIVAR	S		3,93		3,93	3,93
170000006675046	14-022-005-00144-0001	OLIVAR	S		0,04		0,04	0,04
170000006675047	14-022-005-00144-0001	OLIVAR	S		0,03		0,03	0,03
170000006675048	14-022-005-00149-0001	OLIVAR	S		1,11		1,11	1,11

INCIDENCIAS

INCIDENCIA DESCRIPCIÓN

2454	Solicitante de intervención 6613 cuyo regimen de afiliacion a la SS no es ni el sistema especial agrario(cuenta ajena) ni autonomo con actividad agraria.
74018	Productor que no es agricultor a título principal, según los datos del ejercicio fiscal n-1 y seguridad socia.
74053	Importe inferior a 100 Euros

(1) Con incidencias que retienen pago o deniegan el expediente.

(2) Se calcula sobre superficie declarada admisible.

(3) Aplicación del artículo 16 bis del RD 147/2023.

(4) Expediente con algunos recintos de pastos permanentes ubicados en espacios protegidos donde la carga ganadera mínima será 0,1 UGM/ha.

Puede verificar la integridad de una copia de este documento mediante la lectura del código QR adjunto o mediante el acceso a la dirección <https://ws050.juntadeandalucia.es/verificarFirma> indicando el código de VERIFICACIÓN

FIRMADO POR	RAQUEL MARIA ESPIN CRESPO	17/10/2024
VERIFICACIÓN	Pk2jmJDVJQXVSF7B6ESWF6FEMYA9VL	PÁG. 989/3958





APELLIDOS Y NOMBRE / RAZÓN SOCIAL

MUÑOZ CHAVES ESTEBAN MERCEDES

NIF

****5967*

EXPEDIENTE

1234797

RESOLUCIÓN

DENEGACIÓN DE LA AYUDA

DATOS DE MANTENIMIENTO UNIDADES

GRUPO DE PAGO

ZONAS DE LIMITACIONES NATURALES

Sup. Dec. Admisible

0,00

Sup. Resuelta

0,00

Sobredecl.

0,00

% Sobredecl.

0,00

RESUMEN DE PAGOS

IMPORTE (Euros)

	RESUELTO	FEADER	MAPA	CAPADR
A pagar	0,00	0,00	0,00	0,00

APLICACIÓN DE REDUCCIONES Y PENALIZACIONES (%)

Crterios de subvencionabilidad (1)	Presentación tardía	Omisión declaración	Condicionalidad
100,00	0,00	0,00	0,00

IMPORTE (Euros)

Calculado(2)	Reducción	Penalización	Reducción Penalización (3)	Penalización adicional	Resuelto	FEADER	MAPA	CAPADR
0,00 €	0,00 €	0,00 €	0,00 €	0,00 €	0,00 €	0,00 €	0,00 €	0,00 €
Importe Unitario:	54,00 €	Nuevo Importe Unitario:	0,00 €					

(1) Con incidencias que retienen pago o deniegan el expediente.

(2) Se calcula sobre superficie declarada admisible.

(3) Aplicación del artículo 16 bis del RD 147/2023.

(4) Expediente con algunos recintos de pastos permanentes ubicados en espacios protegidos donde la carga ganadera mínima será 0,1 UGM/ha.

Puede verificar la integridad de una copia de este documento mediante la lectura del código QR adjunto o mediante el acceso a la dirección <https://ws050.juntadeandalucia.es/verificarFirma> indicando el código de VERIFICACIÓN

FIRMADO POR	RAQUEL MARIA ESPIN CRESPO	17/10/2024	
VERIFICACIÓN	Pk2jmJDVJQXVSF7B6ESWF6FEMYA9VL	PÁG. 990/3958	



RECINTOS PROPUESTOS

REF.	REFERENCIA SIGPAC	CULTIVO	S/R	USO SIGPAC	Sup. Dec. admisible	Sup. Campo	Sup. Determ.	Sup. Resuelta
-1608747	14-028-002-00118-0001	BARBECHO TRADICIONAL	S		0,17		0,17	0,00
-1608745	14-028-002-00116-0001	BARBECHO TRADICIONAL	S		0,24		0,24	0,00
-1608534	14-028-002-00530-0001	TRANQUILLÓN	S		0,08		0,08	0,00
-1608428	14-028-003-00120-0012	AVENA	S		10,19		10,19	10,19
-1608405	14-028-003-00120-0012	CEBADA	S		13,43		13,43	13,43
-1608372	14-028-003-00120-0012	AVENA	S		1,35		1,35	1,35
-1608357	14-028-003-00120-0012	PASTOS DE MENOS DE 5 AÑOS	S		13,67		13,67	13,67
-1398701	14-028-004-00439-0001	TRIGO BLANDO	S		0,13		0,13	0,13
-1286958	14-028-001-00425-0001	BARBECHO TRADICIONAL	S		0,27		0,27	0,00
-1286817	14-028-001-00226-0002	CEBADA	S		0,16		0,16	0,00
-1286713	14-028-002-00472-0001	TRANQUILLÓN	S		0,11		0,11	0,00
-1286522	14-028-003-00103-0001	TRIGO BLANDO	S		0,29		0,29	0,29
-1286386	14-028-004-00251-0001	TRIGO BLANDO	S		0,12		0,12	0,00
-1286385	14-028-004-00247-0001	TRIGO BLANDO	S		0,07		0,07	0,00
-911097	14-035-037-00081-0002	CEBADA	S		0,59		0,59	0,59
-911079	14-028-002-00375-0002	BARBECHO TRADICIONAL	S		0,07		0,07	0,00
-911075	14-028-002-00384-0004	BARBECHO TRADICIONAL	S		0,25		0,25	0,25
-911053	14-028-002-00076-0001	BARBECHO TRADICIONAL	S		0,09		0,09	0,00
-911031	14-028-002-00032-0001	BARBECHO TRADICIONAL	S		0,61		0,61	0,00
-911027	14-028-001-00357-0001	BARBECHO TRADICIONAL	S		0,08		0,08	0,00
-911016	14-028-001-00402-0001	BARBECHO TRADICIONAL	S		0,67		0,67	0,00
-910255	14-028-002-00103-0001	BARBECHO TRADICIONAL	S		0,01		0,01	0,01
-910254	14-028-001-00181-0002	PASTOS PERMANENTES DE 5 O MAS AÑOS	S		0,01		0,01	0,00
-910253	14-028-001-00088-0003	PASTOS PERMANENTES DE 5 O MAS AÑOS	S		0,04		0,04	0,00
-910252	14-028-001-00077-0006	PASTOS PERMANENTES DE 5 O MAS AÑOS	S		0,02		0,02	0,00
-910251	14-028-001-00077-0005	AVENA	S		0,24		0,24	0,00
-910250	14-028-001-00077-0004	PASTOS PERMANENTES DE 5 O MAS AÑOS	S		0,02		0,02	0,00
-698981	14-028-001-00399-0002	OLIVAR	S		0,02		0,02	0,00
-10986	14-035-032-00131-0002	AVENA	S		0,11		0,11	0,00
-10985	14-035-032-00118-0004	AVENA	S		0,63		0,63	0,00
-10983	14-028-001-00247-0005	PASTOS PERMANENTES DE 5 O MAS AÑOS	S		0,02		0,02	0,02
-10982	14-028-001-00214-0002	PASTOS PERMANENTES DE 5 O MAS AÑOS	S		0,01		0,01	0,00
-10981	14-028-001-00206-0004	PASTOS PERMANENTES DE 5 O MAS AÑOS	S		0,03		0,03	0,03
4097547	14-028-004-00032-0001	BARBECHO TRADICIONAL	S		0,12		0,12	0,00
5492092	14-035-031-00321-0001	AVENA	S		0,31		0,31	0,00
5492093	14-035-031-00322-0001	AVENA	S		0,22		0,22	0,00
5492107	14-035-037-00082-0001	CEBADA	S		0,65		0,65	0,00
5492125	14-028-004-00248-0001	TRIGO BLANDO	S		0,18		0,18	0,18
5492133	14-028-004-00091-0001	CEBADA	S		0,37		0,37	0,37
5492135	14-028-004-00306-0001	TRIGO BLANDO	S		0,32		0,32	0,00
5492137	14-028-004-00450-0001	TRIGO BLANDO	S		0,32		0,32	0,00
5492328	14-028-002-00529-0001	TRANQUILLÓN	S		0,37		0,37	0,00
5492334	14-028-002-00504-0001	TRANQUILLÓN	S		0,12		0,12	0,00
5492338	14-028-002-00352-0001	BARBECHO TRADICIONAL	S		0,14		0,14	0,00
5492344	14-028-002-00320-0001	BARBECHO TRADICIONAL	S		0,10		0,10	0,00
5492348	14-028-002-00319-0001	BARBECHO TRADICIONAL	S		0,12		0,12	0,00
5492354	14-028-002-00536-0001	TRANQUILLÓN	S		0,17		0,17	0,00
5492357	14-028-002-00144-0001	BARBECHO TRADICIONAL	S		0,19		0,19	0,00
5492375	14-028-001-00224-0001	CEBADA	S		0,02		0,02	0,00
5492378	14-028-001-00561-0001	CEBADA	S		0,17		0,17	0,00
5492385	14-028-001-00225-0001	CEBADA	S		0,40		0,40	0,00
5492406	14-028-001-00227-0001	CEBADA	S		0,15		0,15	0,00

(1) Con incidencias que retienen pago o deniegan el expediente.

(2) Se calcula sobre superficie declarada admisible.

(3) Aplicación del artículo 16 bis del RD 147/2023.

(4) Expediente con algunos recintos de pastos permanentes ubicados en espacios protegidos donde la carga ganadera mínima será 0,1 UGM/ha.

Puede verificar la integridad de una copia de este documento mediante la lectura del código QR adjunto o mediante el acceso a la dirección <https://ws050.juntadeandalucia.es/verificarFirma> indicando el código de VERIFICACIÓN

FIRMADO POR

RAQUEL MARIA ESPIN CRESPO

17/10/2024

VERIFICACIÓN

Pk2jmJDVJQXVSF7B6ESWF6FEMYA9VL

PÁG. 991/3958





RECINTOS PROPUESTOS

REF.	REFERENCIA SIGPAC	CULTIVO	S/R	USO SIGPAC	Sup. Dec. admisible	Sup. Campo	Sup. Determ.	Sup. Resuelta
5492407	14-028-001-00227-0002	CEBADA	S		0,09		0,09	0,00
5492413	14-028-001-00223-0001	CEBADA	S		0,07		0,07	0,00
5492416	14-028-001-00560-0001	CEBADA	S		0,20		0,20	0,00
5492420	14-028-001-00177-0001	TRANQUILLÓN	S		0,86		0,86	0,00
5492423	14-028-001-00208-0001	TRANQUILLÓN	S		0,09		0,09	0,00
5492430	14-028-001-00135-0001	GUISANTES	S		0,49		0,49	0,49
5492432	14-028-001-00405-0001	BARBECHO TRADICIONAL	S		0,11		0,11	0,00
5492506	14-028-001-00091-0004	BARBECHO TRADICIONAL	S		1,26		1,26	0,00
5492510	14-028-001-00090-0001	BARBECHO TRADICIONAL	S		0,33		0,33	0,00
5492559	14-072-005-00418-0003	TRANQUILLÓN	S		3,41		3,41	0,00
5492560	14-072-005-00418-0005	TRANQUILLÓN	S		0,40		0,40	0,00
5492572	14-028-001-00320-0001	TRANQUILLÓN	S		0,16		0,16	0,00
5492576	14-028-001-00315-0001	BARBECHO TRADICIONAL	S		0,15		0,15	0,00
5503946	14-028-004-00252-0001	PASTOS PERMANENTES DE 5 O MAS AÑOS	S		0,13		0,13	0,00
5503976	14-028-004-00274-0001	TRIGO BLANDO	S		0,43		0,43	0,00
5508658	14-028-001-00166-0004	CEBADA	S		5,55		5,55	0,00
5508660	14-028-001-00396-0001	BARBECHO TRADICIONAL	S		0,39		0,39	0,00
5508663	14-028-001-00367-0001	BARBECHO TRADICIONAL	S		0,44		0,44	0,00
5508670	14-028-002-00024-0001	CEBADA	S		0,53		0,53	0,00
5508676	14-028-002-00158-0001	CEBADA	S		0,67		0,67	0,00
5508681	14-028-002-00456-0001	CEBADA	S		0,87		0,87	0,00
5508711	14-028-002-00539-0001	TRANQUILLÓN	S		0,35		0,35	0,00
5508737	14-028-001-00154-0001	BARBECHO TRADICIONAL	S		0,09		0,09	0,09
5546651	14-028-004-00120-0001	CEBADA	S		0,29		0,29	0,00
5546655	14-028-004-00402-0001	CEBADA	S		0,11		0,11	0,00
5546694	14-028-001-00196-0001	PASTOS PERMANENTES DE 5 O MAS AÑOS	S		0,02		0,02	0,00
5546695	14-028-001-00196-0002	BARBECHO TRADICIONAL	S		0,01		0,01	0,00
5546703	14-028-001-00369-0001	BARBECHO TRADICIONAL	S		0,12		0,12	0,00
6922307	14-028-001-00092-0001	BARBECHO TRADICIONAL	S		0,03		0,03	0,00
6922308	14-028-001-00103-0001	BARBECHO TRADICIONAL	S		0,59		0,59	0,00
6922309	14-028-001-00108-0001	BARBECHO TRADICIONAL	S		0,37		0,37	0,00
6922310	14-028-001-00210-0001	TRANQUILLÓN	S		0,04		0,04	0,00
6922311	14-028-001-00209-0001	TRANQUILLÓN	S		0,10		0,10	0,00
6922312	14-028-001-00546-0001	TRIGO BLANDO	S		0,02		0,02	0,00
6922464	14-028-001-00564-0001	BARBECHO TRADICIONAL	S		0,06		0,06	0,00
6922467	14-028-001-00338-0001	BARBECHO TRADICIONAL	S		0,45		0,45	0,00
6922469	14-028-001-00413-0001	BARBECHO TRADICIONAL	S		0,07		0,07	0,00
6922472	14-028-001-00304-0001	BARBECHO TRADICIONAL	S		0,01		0,01	0,00
6922482	14-028-002-00570-0001	BARBECHO TRADICIONAL	S		0,06		0,06	0,00
6922483	14-028-002-00341-0001	BARBECHO TRADICIONAL	S		0,05		0,05	0,00
6922485	14-028-002-00525-0001	BARBECHO TRADICIONAL	S		0,19		0,19	0,00
6922572	14-028-003-00082-0001	TRIGO BLANDO	S		0,06		0,06	0,00
6922582	14-028-004-00459-0001	PASTOS PERMANENTES DE 5 O MAS AÑOS	S		0,04		0,04	0,00
6922583	14-028-004-00465-0001	PASTOS PERMANENTES DE 5 O MAS AÑOS	S		0,00		0,00	0,00
6922585	14-028-004-00469-0001	TRIGO BLANDO	S		0,12		0,12	0,00
6922586	14-028-004-00470-0001	PASTOS PERMANENTES DE 5 O MAS AÑOS	S		0,08		0,08	0,00
6922591	14-028-004-00405-0001	TRIGO BLANDO	S		0,49		0,49	0,00
6922592	14-028-004-00548-0001	TRIGO BLANDO	S		0,01		0,01	0,00
6922593	14-028-004-00273-0001	TRIGO BLANDO	S		0,18		0,18	0,00
6922597	14-028-004-00223-0001	CEBADA	S		0,17		0,17	0,00
6922650	14-035-032-00120-0001	AVENA	S		0,28		0,28	0,00
6922654	14-035-032-00101-0001	AVENA	S		1,04		1,04	0,00

(1) Con incidencias que retienen pago o deniegan el expediente.

(2) Se calcula sobre superficie declarada admisible.

(3) Aplicación del artículo 16 bis del RD 147/2023.

(4) Expediente con algunos recintos de pastos permanentes ubicados en espacios protegidos donde la carga ganadera mínima será 0,1 UGM/ha.

Puede verificar la integridad de una copia de este documento mediante la lectura del código QR adjunto o mediante el acceso a la dirección <https://ws050.juntadeandalucia.es/verificarFirma> indicando el código de VERIFICACIÓN

FIRMADO POR

RAQUEL MARIA ESPIN CRESPO

17/10/2024

VERIFICACIÓN

Pk2jmJDVJQXVSF7B6ESWF6FEMYA9VL

PÁG. 992/3958





RECINTOS PROPUESTOS

REF.	REFERENCIA SIGPAC	CULTIVO	S/R	USO SIGPAC	Sup. Dec. admisible	Sup. Campo	Sup. Determ.	Sup. Resuelta
6922776	14-035-031-00354-0001	AVENA	S		0,80		0,80	0,00
6922784	14-035-031-00310-0001	AVENA	S		0,19		0,19	0,00
6922785	14-035-031-00310-0002	AVENA	S		0,09		0,09	0,00
1700000006726005	14-028-001-00013-0002	GUISANTES	S		0,20		0,20	0,00
1700000006726006	14-028-003-00001-0001	TRIGO BLANDO	S		0,16		0,16	0,00
1700000006726007	14-028-003-00002-0001	TRIGO BLANDO	S		0,14		0,14	0,14
1700000006726009	14-028-001-00086-0007	BARBECHO TRADICIONAL	R		0,64		0,64	0,00
1700000006726010	14-028-003-00104-0001	TRIGO BLANDO	S		0,15		0,15	0,00
1700000006726011	14-028-003-00105-0001	TRIGO BLANDO	S		0,42		0,42	0,00
1700000006726012	14-028-003-00107-0001	TRIGO BLANDO	S		0,23		0,23	0,00
1700000006726013	14-028-003-00108-0001	TRIGO BLANDO	S		0,26		0,26	0,00
1700000006726014	14-028-003-00063-0001	TRIGO BLANDO	S		0,35		0,35	0,00
1700000006726015	14-028-001-00213-0001	TRIGO BLANDO	S		0,06		0,06	0,00
1700000006726016	14-028-001-00187-0001	CEBADA	S		0,35		0,35	0,35
1700000006726017	14-028-003-00119-0001	TRIGO BLANDO	S		0,10		0,10	0,00
1700000006726018	14-028-003-00077-0001	TRIGO BLANDO	S		0,15		0,15	0,00
1700000006726019	14-028-003-00078-0001	TRIGO BLANDO	S		0,16		0,16	0,00
1700000006726020	14-028-003-00079-0001	TRIGO BLANDO	S		0,36		0,36	0,00
1700000006726021	14-028-003-00080-0001	TRIGO BLANDO	S		0,06		0,06	0,00
1700000006726022	14-028-003-00081-0001	TRIGO BLANDO	S		0,11		0,11	0,00
1700000006726023	14-028-003-00083-0001	TRIGO BLANDO	S		0,05		0,05	0,00
1700000006726024	14-028-003-00084-0001	TRIGO BLANDO	S		0,04		0,04	0,00
1700000006726025	14-028-003-00088-0001	TRIGO BLANDO	S		0,17		0,17	0,17
1700000006726026	14-028-003-00093-0001	TRIGO BLANDO	S		1,27		1,27	0,00
1700000006726027	14-028-003-00097-0001	TRIGO BLANDO	S		0,96		0,96	0,96
1700000006726028	14-028-001-00214-0001	TRIGO BLANDO	S		0,02		0,02	0,00
1700000006726029	14-028-004-00064-0007	TRIGO BLANDO	S		0,18		0,18	0,16
1700000006726030	14-028-004-00065-0003	TRIGO BLANDO	S		0,43		0,43	0,00
1700000006726031	14-028-004-00064-0002	TRIGO BLANDO	S		0,57		0,57	0,57
1700000006726032	14-028-004-00065-0006	TRIGO BLANDO	S		0,16		0,16	0,00
1700000006726033	14-028-004-00142-0002	BARBECHO TRADICIONAL	S		0,03		0,03	0,00
1700000006726034	14-028-004-00239-0001	TRIGO BLANDO	S		0,22		0,22	0,00
1700000006726035	14-028-004-00199-0001	CEBADA	S		0,33		0,33	0,00
1700000006726036	14-028-004-00257-0001	TRIGO BLANDO	S		0,32		0,32	0,00
1700000006726037	14-028-004-00166-0001	CEBADA	S		3,65		3,65	3,65
1700000006726038	14-028-004-00166-0002	CEBADA	S		0,67		0,67	0,00
1700000006726039	14-028-003-00126-0001	TRIGO BLANDO	S		0,03		0,03	0,03
1700000006726042	14-035-031-00381-0001	AVENA	S		0,53		0,53	0,53
1700000006726043	14-028-004-00260-0001	TRIGO BLANDO	S		0,14		0,14	0,00
1700000006726045	14-028-004-00008-0001	CEBADA	S		0,38		0,38	0,38
1700000006726046	14-028-004-00009-0001	CEBADA	S		0,62		0,62	0,62
1700000006726048	14-028-004-00441-0001	TRIGO BLANDO	S		0,21		0,21	0,00
1700000006726049	14-028-001-00088-0002	BARBECHO TRADICIONAL	S		0,23		0,23	0,00
1700000006726050	14-028-004-00431-0001	TRIGO BLANDO	S		0,06		0,06	0,00
1700000006726051	14-028-004-00045-0001	TRIGO BLANDO	S		0,28		0,28	0,28
1700000006726052	14-028-004-00057-0002	TRIGO BLANDO	S		0,19		0,19	0,19
1700000006726053	14-028-004-00076-0001	TRIGO BLANDO	S		0,27		0,27	0,27
1700000006726054	14-028-004-00152-0001	TRIGO BLANDO	S		0,34		0,34	0,00
1700000006726055	14-028-004-00447-0001	TRIGO BLANDO	S		0,15		0,15	0,00
1700000006726056	14-028-004-00434-0001	TRIGO BLANDO	S		0,28		0,28	0,00
1700000006726057	14-028-004-00435-0001	TRIGO BLANDO	S		0,23		0,23	0,00
1700000006726058	14-028-004-00436-0001	TRIGO BLANDO	S		0,26		0,26	0,00

(1) Con incidencias que retienen pago o deniegan el expediente.
 (2) Se calcula sobre superficie declarada admisible.
 (3) Aplicación del artículo 16 bis del RD 147/2023.
 (4) Expediente con algunos recintos de pastos permanentes ubicados en espacios protegidos donde la carga ganadera mínima será 0,1 UGM/ha.

Puede verificar la integridad de una copia de este documento mediante la lectura del código QR adjunto o mediante el acceso a la dirección https://ws050.juntadeandalucia.es/verificarFirma indicando el código de VERIFICACIÓN			
FIRMADO POR	RAQUEL MARIA ESPIN CRESPO	17/10/2024	
VERIFICACIÓN	Pk2jmJDVJQXVSF7B6ESWF6FEMYA9VL	PÁG. 993/3958	



RECINTOS PROPUESTOS

REF.	REFERENCIA SIGPAC	CULTIVO	S/R	USO SIGPAC	Sup. Dec. admisible	Sup. Campo	Sup. Determ.	Sup. Resulta
170000006726059	14-028-002-00512-0001	TRANQUILLÓN	S		0,22		0,22	0,00
170000006726061	14-028-004-00456-0001	TRIGO BLANDO	S		0,34		0,34	0,00
170000006726062	14-028-004-00473-0001	BARBECHO TRADICIONAL	S		0,14		0,14	0,00
170000006726063	14-028-004-00379-0001	TRIGO BLANDO	S		0,33		0,33	0,00
170000006726064	14-028-004-00290-0001	TRIGO BLANDO	S		1,25		1,25	0,00
170000006726065	14-028-004-00291-0001	TRIGO BLANDO	S		0,61		0,61	0,00
170000006726066	14-028-004-00294-0001	TRIGO BLANDO	S		0,44		0,44	0,44
170000006726067	14-028-004-00403-0001	TRIGO BLANDO	S		0,14		0,14	0,00
170000006726068	14-028-004-00406-0001	TRIGO BLANDO	S		0,32		0,32	0,32
170000006726069	14-028-004-00383-0001	TRIGO BLANDO	S		0,24		0,24	0,00
170000006726070	14-028-004-00394-0001	TRIGO BLANDO	S		0,43		0,43	0,00
170000006726071	14-028-004-00410-0001	TRIGO BLANDO	S		0,12		0,12	0,12
170000006726072	14-028-004-00412-0001	TRIGO BLANDO	S		0,21		0,21	0,00
170000006726073	14-028-004-00407-0001	TRIGO BLANDO	S		0,18		0,18	0,00
170000006726074	14-028-004-00408-0001	TRIGO BLANDO	S		0,15		0,15	0,00
170000006726075	14-028-004-00043-0001	BARBECHO TRADICIONAL	S		0,44		0,44	0,00
170000006726077	14-028-002-00263-0001	OLIVAR	S		0,13		0,13	0,00
170000006726078	14-028-002-00264-0002	OLIVAR	S		0,36		0,36	0,00
170000006726079	14-028-002-00407-0001	OLIVAR	S		0,05		0,05	0,00
170000006726080	14-035-031-00227-0001	OLIVAR	S		0,01		0,01	0,00
170000006726081	14-035-031-00230-0001	OLIVAR	S		0,52		0,52	0,00
170000006726082	14-035-032-00260-0007	OLIVAR	S		0,21		0,21	0,00
170000006726083	14-035-032-00260-0007	OLIVAR	S		0,18		0,18	0,00
170000006726084	14-028-001-00086-0006	OLIVAR	R		0,46		0,46	0,00
170000006726085	14-028-001-00444-0001	GUISANTES	S		0,24		0,24	0,24
170000006726086	14-028-001-00472-0001	GUISANTES	S		0,25		0,25	0,00
170000006726087	14-028-001-00550-0001	TRIGO BLANDO	S		0,08		0,08	0,00
170000006726088	14-035-031-00213-0004	OLIVAR	S		0,02		0,02	0,00
170000006726089	14-035-031-00217-0001	OLIVAR	S		0,41		0,41	0,00
170000006726090	14-035-031-00218-0001	OLIVAR	S		0,61		0,61	0,00
170000006726091	14-035-031-00219-0002	OLIVAR	S		0,63		0,63	0,00
170000006726092	14-035-031-00220-0001	OLIVAR	S		0,70		0,70	0,00
170000006726093	14-028-001-00086-0012	OLIVAR	R		0,03		0,03	0,00
170000006726094	14-028-001-00049-0002	GUISANTES	S		1,67		1,67	0,00
170000006726095	14-028-001-00050-0001	GUISANTES	S		0,29		0,29	0,29
170000006726096	14-028-001-00057-0001	GUISANTES	S		0,11		0,11	0,11
170000006726097	14-028-001-00058-0001	GUISANTES	S		0,11		0,11	0,00
170000006726098	14-028-001-00062-0002	GUISANTES	S		0,28		0,28	0,00
170000006726099	14-028-001-00062-0002	GUISANTES	S		0,04		0,04	0,00
170000006726100	14-028-003-00029-0001	TRIGO BLANDO	S		0,10		0,10	0,00
170000006726101	14-028-003-00030-0001	TRIGO BLANDO	S		0,11		0,11	0,11
170000006726102	14-028-003-00046-0001	TRIGO BLANDO	S		0,19		0,19	0,00
170000006726103	14-028-003-00047-0001	TRIGO BLANDO	S		0,45		0,45	0,45
170000006726104	14-028-003-00057-0001	TRIGO BLANDO	S		0,20		0,20	0,20
170000006726105	14-028-003-00059-0001	TRIGO BLANDO	S		0,24		0,24	0,24
170000006726106	14-028-003-00060-0001	TRIGO BLANDO	S		0,22		0,22	0,00
170000006726107	14-035-032-00020-0003	AVENA	S		0,31		0,31	0,00
170000006726108	14-035-032-00026-0001	AVENA	S		2,56		2,56	0,00
170000006726109	14-035-032-00027-0002	AVENA	S		0,56		0,56	0,00
170000006726110	14-035-032-00018-0001	AVENA	S		1,25		1,25	0,00
170000006726111	14-028-001-00086-0002	AVENA	R		0,79		0,79	0,00
170000006726112	14-028-001-00087-0004	AVENA	S		1,98		1,98	1,98

(1) Con incidencias que retienen pago o deniegan el expediente.

(2) Se calcula sobre superficie declarada admisible.

(3) Aplicación del artículo 16 bis del RD 147/2023.

(4) Expediente con algunos recintos de pastos permanentes ubicados en espacios protegidos donde la carga ganadera mínima será 0,1 UGM/ha.

Puede verificar la integridad de una copia de este documento mediante la lectura del código QR adjunto o mediante el acceso a la dirección <https://ws050.juntadeandalucia.es/verificarFirma> indicando el código de VERIFICACIÓN

FIRMADO POR

RAQUEL MARIA ESPIN CRESPO

17/10/2024

VERIFICACIÓN

Pk2jmJDVJQXVSF7B6ESWF6FEMYA9VL

PÁG. 994/3958





RECINTOS PROPUESTOS

REF.	REFERENCIA SIGPAC	CULTIVO	S/R	USO SIGPAC	Sup. Dec. admisible	Sup. Campo	Sup. Determ.	Sup. Resuelta
170000006726113	14-028-001-00439-0001	GUISANTES	S		0,36		0,36	0,00
170000006726114	14-028-001-00441-0001	GUISANTES	S		0,31		0,31	0,00
170000006726115	14-028-001-00442-0001	GUISANTES	S		0,45		0,45	0,00
170000006726116	14-028-001-00086-0010	BARBECHO TRADICIONAL	R		0,05		0,05	0,00
170000006726118	14-028-002-00193-0001	BARBECHO TRADICIONAL	S		0,12		0,12	0,00
170000006726119	14-028-002-00199-0001	BARBECHO TRADICIONAL	S		0,04		0,04	0,00
170000006726120	14-028-001-00086-0011	BARBECHO TRADICIONAL	R		0,11		0,11	0,00
170000006726121	14-028-003-00012-0001	TRIGO BLANDO	S		0,37		0,37	0,00
170000006726122	14-028-003-00013-0001	TRIGO BLANDO	S		0,67		0,67	0,67
170000006726123	14-028-003-00017-0001	TRIGO BLANDO	S		0,18		0,18	0,00
170000006726124	14-028-001-00020-0001	GUISANTES	S		0,19		0,19	0,00
170000006726125	14-028-001-00021-0001	BARBECHO TRADICIONAL	S		0,45		0,45	0,00
170000006726126	14-028-001-00167-0001	GUISANTES	S		0,27		0,27	0,27
170000006726127	14-028-001-00064-0001	GUISANTES	S		0,77		0,77	0,77
170000006726128	14-028-001-00065-0001	GUISANTES	S		0,10		0,10	0,00
170000006726129	14-028-001-00066-0001	GUISANTES	S		0,18		0,18	0,00
170000006726130	14-028-001-00067-0001	GUISANTES	S		0,48		0,48	0,00
170000006726131	14-028-001-00216-0001	TRIGO BLANDO	S		0,05		0,05	0,00
170000006726132	14-028-001-00220-0001	CEBADA	S		0,06		0,06	0,06
170000006726133	14-028-001-00237-0001	CEBADA	S		1,54		1,54	0,00
170000006726134	14-028-001-00184-0001	TRIGO BLANDO	S		0,77		0,77	0,00
170000006726135	14-028-004-00279-0001	TRIGO BLANDO	S		0,42		0,42	0,00
170000006726136	14-028-004-00279-0003	TRIGO BLANDO	S		0,71		0,71	0,00
170000006726137	14-028-001-00116-0001	BARBECHO TRADICIONAL	S		0,17		0,17	0,00
170000006726138	14-028-001-00118-0002	BARBECHO TRADICIONAL	S		0,11		0,11	0,00
170000006726139	14-028-001-00119-0001	BARBECHO TRADICIONAL	S		0,14		0,14	0,00
170000006726140	14-028-001-00133-0001	GUISANTES	S		0,52		0,52	0,52
170000006726141	14-028-001-00137-0002	GUISANTES	S		0,66		0,66	0,66
170000006726142	14-028-001-00140-0001	GUISANTES	S		0,21		0,21	0,00
170000006726143	14-028-001-00141-0001	GUISANTES	S		0,23		0,23	0,00
170000006726144	14-028-001-00142-0001	GUISANTES	S		0,30		0,30	0,00
170000006726145	14-028-001-00539-0002	GUISANTES	S		0,63		0,63	0,63
170000006726146	14-028-001-00147-0001	GUISANTES	S		0,58		0,58	0,58
170000006726147	14-028-001-00197-0001	GUISANTES	S		0,38		0,38	0,00
170000006726148	14-028-001-00199-0001	GUISANTES	S		0,39		0,39	0,00
170000006726149	14-028-001-00201-0001	GUISANTES	S		0,27		0,27	0,00
170000006726150	14-028-001-00202-0001	GUISANTES	S		0,24		0,24	0,00
170000006726152	14-028-001-00204-0001	GUISANTES	S		0,26		0,26	0,00
170000006726153	14-028-001-00206-0001	GUISANTES	S		2,46		2,46	2,46
170000006726154	14-028-001-00095-0004	BARBECHO TRADICIONAL	S		0,83		0,83	0,00
170000006726155	14-028-001-00096-0002	BARBECHO TRADICIONAL	S		1,40		1,40	0,00
170000006726156	14-028-001-00098-0001	BARBECHO TRADICIONAL	S		0,52		0,52	0,52
170000006726157	14-028-001-00099-0001	BARBECHO TRADICIONAL	S		0,15		0,15	0,00
170000006726158	14-028-001-00100-0001	BARBECHO TRADICIONAL	S		0,33		0,33	0,00
170000006726159	14-028-001-00101-0002	BARBECHO TRADICIONAL	S		0,57		0,57	0,57
170000006726160	14-028-001-00110-0001	BARBECHO TRADICIONAL	S		0,28		0,28	0,00
170000006726161	14-028-001-00111-0001	BARBECHO TRADICIONAL	S		0,28		0,28	0,00
170000006726162	14-028-002-00038-0001	BARBECHO TRADICIONAL	S		0,17		0,17	0,00
170000006726163	14-028-002-00039-0001	BARBECHO TRADICIONAL	S		0,24		0,24	0,00
170000006726164	14-028-002-00043-0001	TRANQUILLÓN	S		0,19		0,19	0,19
170000006726165	14-028-002-00045-0001	BARBECHO TRADICIONAL	S		0,47		0,47	0,00
170000006726166	14-028-002-00049-0001	BARBECHO TRADICIONAL	S		0,15		0,15	0,15

(1) Con incidencias que retienen pago o deniegan el expediente.
 (2) Se calcula sobre superficie declarada admisible.
 (3) Aplicación del artículo 16 bis del RD 147/2023.
 (4) Expediente con algunos recintos de pastos permanentes ubicados en espacios protegidos donde la carga ganadera mínima será 0,1 UGM/ha.

Puede verificar la integridad de una copia de este documento mediante la lectura del código QR adjunto o mediante el acceso a la dirección https://ws050.juntadeandalucia.es/verificarFirma indicando el código de VERIFICACIÓN			
FIRMADO POR	RAQUEL MARIA ESPIN CRESPO	17/10/2024	
VERIFICACIÓN	Pk2jmJDVJQXVSF7B6ESWF6FEMYA9VL	PÁG. 995/3958	



RECINTOS PROPUESTOS

REF.	REFERENCIA SIGPAC	CULTIVO	S/R	USO SIGPAC	Sup. Dec. admisible	Sup. Campo	Sup. Determ.	Sup. Resuelta
170000006726167	14-028-002-00050-0001	BARBECHO TRADICIONAL	S		0,15		0,15	0,15
170000006726168	14-028-002-00067-0001	BARBECHO TRADICIONAL	S		0,48		0,48	0,00
170000006726169	14-028-002-00068-0001	BARBECHO TRADICIONAL	S		0,15		0,15	0,00
170000006726170	14-028-002-00071-0003	BARBECHO TRADICIONAL	S		0,22		0,22	0,00
170000006726171	14-028-002-00072-0001	BARBECHO TRADICIONAL	S		0,21		0,21	0,21
170000006726172	14-028-002-00073-0001	BARBECHO TRADICIONAL	S		1,07		1,07	0,00
170000006726173	14-028-002-00075-0001	BARBECHO TRADICIONAL	S		0,72		0,72	0,72
170000006726174	14-028-002-00084-0001	BARBECHO TRADICIONAL	S		0,68		0,68	0,00
170000006726175	14-028-002-00094-0004	BARBECHO TRADICIONAL	S		1,85		1,85	0,00
170000006726176	14-028-002-00103-0001	BARBECHO TRADICIONAL	S		0,11		0,11	0,11
170000006726178	14-028-002-00114-0001	BARBECHO TRADICIONAL	S		0,16		0,16	0,00
170000006726179	14-028-002-00095-0001	BARBECHO TRADICIONAL	S		0,24		0,24	0,00
170000006726180	14-028-001-00407-0001	BARBECHO TRADICIONAL	S		0,07		0,07	0,07
170000006726181	14-028-001-00416-0001	BARBECHO TRADICIONAL	S		0,09		0,09	0,09
170000006726182	14-028-001-00417-0001	BARBECHO TRADICIONAL	S		0,06		0,06	0,00
170000006726183	14-028-001-00419-0001	BARBECHO TRADICIONAL	S		0,07		0,07	0,00
170000006726184	14-028-001-00421-0001	BARBECHO TRADICIONAL	S		0,26		0,26	0,26
170000006726185	14-028-001-00423-0001	BARBECHO TRADICIONAL	S		0,23		0,23	0,00
170000006726186	14-028-001-00566-0001	BARBECHO TRADICIONAL	S		0,12		0,12	0,00
170000006726187	14-028-001-00422-0001	BARBECHO TRADICIONAL	S		0,25		0,25	0,25
170000006726188	14-028-002-00023-0001	BARBECHO TRADICIONAL	S		0,28		0,28	0,00
170000006726189	14-028-002-00025-0001	BARBECHO TRADICIONAL	S		0,79		0,79	0,79
170000006726190	14-028-002-00029-0001	BARBECHO TRADICIONAL	S		0,38		0,38	0,00
170000006726191	14-028-002-00031-0001	BARBECHO TRADICIONAL	S		0,19		0,19	0,00
170000006726192	14-028-001-00464-0001	GUISANTES	R		0,86		0,86	0,00
170000006726193	14-028-002-00021-0001	BARBECHO TRADICIONAL	S		0,24		0,24	0,24
170000006726194	14-028-001-00326-0001	BARBECHO TRADICIONAL	S		0,04		0,04	0,00
170000006726195	14-028-001-00329-0001	BARBECHO TRADICIONAL	S		0,11		0,11	0,00
170000006726196	14-028-001-00365-0001	BARBECHO TRADICIONAL	S		0,31		0,31	0,00
170000006726197	14-028-001-00358-0001	BARBECHO TRADICIONAL	S		0,51		0,51	0,00
170000006726198	14-028-001-00340-0001	BARBECHO TRADICIONAL	S		0,09		0,09	0,00
170000006726199	14-028-001-00334-0001	BARBECHO TRADICIONAL	S		0,08		0,08	0,00
170000006726200	14-028-001-00404-0001	BARBECHO TRADICIONAL	S		0,11		0,11	0,00
170000006726201	14-028-001-00398-0001	BARBECHO TRADICIONAL	S		0,16		0,16	0,00
170000006726202	14-028-001-00399-0001	BARBECHO TRADICIONAL	S		0,18		0,18	0,00
170000006726203	14-028-001-00388-0001	BARBECHO TRADICIONAL	S		0,28		0,28	0,00
170000006726204	14-028-004-00460-0001	TRIGO BLANDO	S		0,19		0,19	0,00
170000006726205	14-028-004-00461-0001	TRIGO BLANDO	S		0,17		0,17	0,00
170000006726206	14-028-004-00462-0001	TRIGO BLANDO	S		0,25		0,25	0,00
170000006726207	14-028-004-00464-0001	TRIGO BLANDO	S		0,16		0,16	0,16
170000006726208	14-028-004-00467-0001	TRIGO BLANDO	S		0,22		0,22	0,00
170000006726209	14-028-004-00477-0001	TRIGO BLANDO	S		0,24		0,24	0,00
170000006726210	14-028-004-00478-0001	TRIGO BLANDO	S		0,12		0,12	0,00
170000006726211	14-028-001-00309-0001	BARBECHO TRADICIONAL	S		0,05		0,05	0,00
170000006726212	14-028-001-00312-0001	BARBECHO TRADICIONAL	S		0,15		0,15	0,00
170000006726213	14-028-001-00351-0001	BARBECHO TRADICIONAL	S		0,09		0,09	0,00
170000006726214	14-028-001-00562-0001	BARBECHO TRADICIONAL	S		0,09		0,09	0,00
170000006726215	14-028-001-00563-0001	BARBECHO TRADICIONAL	S		0,04		0,04	0,04
170000006726216	14-028-001-00295-0001	BARBECHO TRADICIONAL	S		0,11		0,11	0,00
170000006726217	14-028-001-00296-0001	BARBECHO TRADICIONAL	S		0,05		0,05	0,05
170000006726218	14-028-001-00297-0001	BARBECHO TRADICIONAL	S		0,07		0,07	0,00
170000006726219	14-028-004-00145-0001	TRIGO BLANDO	S		0,19		0,19	0,00

(1) Con incidencias que retienen pago o deniegan el expediente.
 (2) Se calcula sobre superficie declarada admisible.
 (3) Aplicación del artículo 16 bis del RD 147/2023.
 (4) Expediente con algunos recintos de pastos permanentes ubicados en espacios protegidos donde la carga ganadera mínima será 0,1 UGM/ha.

Puede verificar la integridad de una copia de este documento mediante la lectura del código QR adjunto o mediante el acceso a la dirección https://ws050.juntadeandalucia.es/verificarFirma indicando el código de VERIFICACIÓN			
FIRMADO POR	RAQUEL MARIA ESPIN CRESPO	17/10/2024	
VERIFICACIÓN	Pk2jmJDVJQXVSF7B6ESWF6FEMYA9VL	PÁG. 996/3958	



RECINTOS PROPUESTOS

REF.	REFERENCIA SIGPAC	CULTIVO	S/R	USO SIGPAC	Sup. Dec. admisible	Sup. Campo	Sup. Determ.	Sup. Resuelta
170000006726220	14-028-004-00524-0001	TRIGO BLANDO	S		0,38		0,38	0,38
170000006726221	14-028-001-00245-0001	TRANQUILLÓN	S		0,97		0,97	0,00
170000006726222	14-028-001-00246-0001	GUISANTES	S		0,93		0,93	0,00
170000006726223	14-028-001-00247-0001	GUISANTES	S		1,62		1,62	1,62
170000006726224	14-028-004-00127-0001	TRIGO BLANDO	S		0,17		0,17	0,00
170000006726225	14-028-004-00118-0001	TRIGO BLANDO	S		0,31		0,31	0,31
170000006726226	14-028-004-00149-0001	BARBECHO TRADICIONAL	S		0,38		0,38	0,00
170000006726227	14-028-004-00525-0001	TRIGO BLANDO	S		0,33		0,33	0,00
170000006726228	14-028-002-00483-0001	BARBECHO TRADICIONAL	S		0,18		0,18	0,00
170000006726229	14-028-004-00029-0001	BARBECHO TRADICIONAL	S		0,10		0,10	0,00
170000006726230	14-028-004-00030-0001	BARBECHO TRADICIONAL	S		0,07		0,07	0,00
170000006726231	14-028-004-00031-0001	BARBECHO TRADICIONAL	S		0,32		0,32	0,00
170000006726232	14-028-001-00242-0001	GUISANTES	S		0,47		0,47	0,00
170000006726233	14-028-001-00243-0002	GUISANTES	S		0,70		0,70	0,00
170000006726234	14-028-002-00521-0001	TRANQUILLÓN	S		0,10		0,10	0,00
170000006726235	14-028-002-00518-0001	TRANQUILLÓN	S		0,06		0,06	0,00
170000006726236	14-028-002-00526-0001	TRANQUILLÓN	S		1,71		1,71	0,00
170000006726237	14-028-002-00527-0001	TRANQUILLÓN	S		0,62		0,62	0,62
170000006726238	14-028-002-00528-0001	TRANQUILLÓN	S		0,66		0,66	0,00
170000006726239	14-028-002-00538-0001	TRANQUILLÓN	S		0,74		0,74	0,00
170000006726240	14-028-002-00427-0001	BARBECHO TRADICIONAL	S		0,32		0,32	0,32
170000006726241	14-028-002-00354-0001	BARBECHO TRADICIONAL	S		0,36		0,36	0,00
170000006726242	14-028-002-00459-0001	BARBECHO TRADICIONAL	S		0,18		0,18	0,00
170000006726243	14-028-002-00460-0001	BARBECHO TRADICIONAL	S		0,30		0,30	0,00
170000006726244	14-028-002-00464-0003	TRANQUILLÓN	S		0,46		0,46	0,00
170000006726247	14-028-002-00454-0001	TRIGO BLANDO	S		0,11		0,11	0,11
170000006726248	14-028-002-00455-0002	TRANQUILLÓN	S		1,13		1,13	1,13
170000006726249	14-028-002-00463-0006	TRANQUILLÓN	S		1,28		1,28	0,00
170000006726250	14-028-002-00464-0004	TRANQUILLÓN	S		0,48		0,48	0,00
170000006726251	14-028-002-00465-0004	TRANQUILLÓN	S		0,22		0,22	0,00
170000006726252	14-028-002-00492-0001	BARBECHO TRADICIONAL	S		0,11		0,11	0,11
170000006726253	14-028-002-00500-0001	BARBECHO TRADICIONAL	S		0,10		0,10	0,00
170000006726254	14-028-002-00503-0001	BARBECHO TRADICIONAL	S		0,21		0,21	0,21
170000006726255	14-028-002-00159-0001	BARBECHO TRADICIONAL	S		0,45		0,45	0,45
170000006726256	14-028-002-00233-0001	TRANQUILLÓN	S		0,41		0,41	0,00
170000006726257	14-028-002-00510-0001	TRANQUILLÓN	S		0,41		0,41	0,00
170000006726260	14-028-002-00152-0001	BARBECHO TRADICIONAL	S		0,32		0,32	0,00
170000006726261	14-028-002-00153-0001	BARBECHO TRADICIONAL	S		0,33		0,33	0,00
170000006726262	14-028-002-00178-0001	BARBECHO TRADICIONAL	S		0,36		0,36	0,00
170000006726263	14-028-002-00145-0001	BARBECHO TRADICIONAL	S		0,16		0,16	0,00
170000006726265	14-028-002-00148-0001	BARBECHO TRADICIONAL	S		0,28		0,28	0,00
170000006726266	14-028-002-00149-0001	BARBECHO TRADICIONAL	S		0,21		0,21	0,00
170000006726267	14-028-002-00106-0001	BARBECHO TRADICIONAL	S		0,29		0,29	0,00
170000006726268	14-035-032-00104-0001	AVENA	S		3,88		3,88	0,00
170000006726269	14-035-032-00117-0001	AVENA	S		0,99		0,99	0,99
170000006726271	14-035-032-00088-0001	AVENA	S		2,04		2,04	2,04
170000006726272	14-028-001-00086-0001	AVENA	R		1,07		1,07	0,00
170000006726273	14-028-001-00086-0009	BARBECHO TRADICIONAL	R		0,34		0,34	0,00
170000006726274	14-028-001-00556-0001	CEBADA	S		0,16		0,16	0,16
170000006726275	14-028-001-00559-0001	BARBECHO TRADICIONAL	S		0,12		0,12	0,00
170000006726277	14-035-032-00018-0003	AVENA	S		1,11		1,11	0,00
170000006726279	14-028-001-00085-0001	AVENA	S		0,43		0,43	0,43

(1) Con incidencias que retienen pago o deniegan el expediente.
 (2) Se calcula sobre superficie declarada admisible.
 (3) Aplicación del artículo 16 bis del RD 147/2023.
 (4) Expediente con algunos recintos de pastos permanentes ubicados en espacios protegidos donde la carga ganadera mínima será 0,1 UGM/ha.

Puede verificar la integridad de una copia de este documento mediante la lectura del código QR adjunto o mediante el acceso a la dirección https://ws050.juntadeandalucia.es/verificarFirma indicando el código de VERIFICACIÓN			
FIRMADO POR	RAQUEL MARIA ESPIN CRESPO	17/10/2024	
VERIFICACIÓN	Pk2jmJDVJQXVSF7B6ESWF6FEMYA9VL	PÁG. 997/3958	



RECINTOS PROPUESTOS

REF.	REFERENCIA SIGPAC	CULTIVO	S/R	USO SIGPAC	Sup. Dec. admisible	Sup. Campo	Sup. Determ.	Sup. Resuelta
170000006726280	14-028-001-00077-0002	AVENA	S		0,54		0,54	0,00
170000006726281	14-028-001-00078-0005	TRANQUILLÓN	S		1,62		1,62	1,62
170000006726282	14-035-032-00020-0001	AVENA	S		0,46		0,46	0,00
170000006726283	14-035-032-00043-0001	AVENA	S		0,05		0,05	0,00
170000006726284	14-035-032-00046-0002	AVENA	S		0,04		0,04	0,00
170000006726285	14-035-032-00047-0001	AVENA	S		0,19		0,19	0,00
170000006726286	14-035-032-00048-0002	AVENA	S		0,02		0,02	0,00
170000006726287	14-035-032-00052-0001	AVENA	S		1,16		1,16	0,00
170000006726288	14-035-032-00053-0001	AVENA	S		0,80		0,80	0,00
170000006726289	14-035-032-00044-0001	AVENA	S		0,07		0,07	0,00
170000006726290	14-035-032-00045-0003	AVENA	S		0,05		0,05	0,00
170000006726291	14-035-032-00054-0001	AVENA	S		0,29		0,29	0,00
170000006726292	14-035-032-00086-0002	AVENA	S		1,71		1,71	0,00
170000006726293	14-035-032-00087-0003	AVENA	S		0,70		0,70	0,00
170000006726298	14-028-001-00113-0001	BARBECHO TRADICIONAL	S		0,67		0,67	0,00
170000006726299	14-028-001-00114-0001	BARBECHO TRADICIONAL	S		0,32		0,32	0,00
170000006726300	14-028-004-00494-0001	CEBADA	S		0,10		0,10	0,00
170000006726301	14-028-004-00495-0001	CEBADA	S		0,05		0,05	0,05
170000006726302	14-028-004-00495-0002	CEBADA	S		0,03		0,03	0,03
170000006726304	14-035-031-00359-0002	AVENA	S		0,06		0,06	0,00
170000006726306	14-028-001-00138-0001	GUISANTES	S		0,08		0,08	0,08
170000006726307	14-028-001-00153-0002	BARBECHO TRADICIONAL	S		0,01		0,01	0,01
170000006726310	14-028-004-00513-0001	BARBECHO TRADICIONAL	S		0,10		0,10	0,00
170000006726311	14-035-032-00005-0002	AVENA	S		0,38		0,38	0,38
170000006726312	14-035-032-00007-0001	AVENA	S		0,05		0,05	0,05
170000006726313	14-028-004-00538-0001	TRIGO BLANDO	S		0,82		0,82	0,00
170000006726314	14-035-031-00401-0001	AVENA	S		1,03		1,03	0,00
170000006726317	14-035-031-00303-0001	AVENA	S		0,19		0,19	0,00
170000006726319	14-028-001-00164-0001	TRANQUILLÓN	S		0,15		0,15	0,00
170000006726326	14-028-001-00176-0002	TRANQUILLÓN	S		1,00		1,00	0,00
170000006726328	14-028-004-00419-0001	PASTOS PERMANENTES DE 5 O MAS AÑOS	S		0,05		0,05	0,05
170000006726329	14-028-001-00181-0001	TRIGO BLANDO	S		0,60		0,60	0,60
170000006726330	14-028-004-00426-0001	TRIGO BLANDO	S		0,11		0,11	0,11
170000006726331	14-035-032-00006-0001	AVENA	S		0,32		0,32	0,32
170000006726332	14-035-032-00008-0001	AVENA	S		0,80		0,80	0,80
170000006726333	14-035-032-00009-0001	AVENA	S		0,30		0,30	0,30
170000006726334	14-035-032-00125-0001	AVENA	S		0,72		0,72	0,00
170000006726336	14-035-054-00053-0001	CEBADA	S		4,90		4,90	0,00
170000006726337	14-028-001-00105-0001	BARBECHO TRADICIONAL	S		0,37		0,37	0,00
170000006726338	14-035-054-00020-0001	CEBADA	S		2,70		2,70	0,00
170000006726339	14-035-054-00019-0001	TRANQUILLÓN	S		1,74		1,74	0,00
170000006726340	14-035-054-00018-0001	TRANQUILLÓN	S		7,88		7,88	0,00
170000006726341	14-035-054-00017-0001	TRANQUILLÓN	S		5,54		5,54	0,00
170000006726343	14-035-031-00304-0001	AVENA	S		0,75		0,75	0,00
170000006726347	14-035-032-00116-0001	AVENA	S		0,29		0,29	0,29
170000006726348	14-028-001-00247-0003	HUERTA	S		0,05		0,05	0,05
170000006726349	14-035-031-00286-0001	AVENA	S		2,62		2,62	0,00
170000006726350	14-035-031-00260-0001	AVENA	S		0,69		0,69	0,69
170000006726351	14-035-031-00257-0001	AVENA	S		0,34		0,34	0,00

INCIDENCIAS

INCIDENCIA DESCRIPCIÓN

(1) Con incidencias que retienen pago o deniegan el expediente.
 (2) Se calcula sobre superficie declarada admisible.
 (3) Aplicación del artículo 16 bis del RD 147/2023.
 (4) Expediente con algunos recintos de pastos permanentes ubicados en espacios protegidos donde la carga ganadera mínima será 0,1 UGM/ha.

Puede verificar la integridad de una copia de este documento mediante la lectura del código QR adjunto o mediante el acceso a la dirección https://ws050.juntadeandalucia.es/verificarFirma indicando el código de VERIFICACIÓN			
FIRMADO POR	RAQUEL MARIA ESPIN CRESPO	17/10/2024	
VERIFICACIÓN	Pk2jmJDVJQXVSF7B6ESWF6FEMYA9VL	PÁG. 998/3958	



INCIDENCIAS

INCIDENCIA DESCRIPCIÓN

- 218 Superficie bruta de cruce en un recinto en el conjunto de las solicitudes supera superficie total que SIGPAC establece para él.
Recinto:14-035-032-00101-00001 Cultivo:8000 AVENA-SIN VARIEDAD Secano Suma de superficies declaradas para este recinto por todos los solicitantes (Áreas):208 Superficie SIGPAC medida para este recinto (Áreas):104 Exceso de superficie declarada (Hectáreas):1,04 Suma de superficies declaradas para este recinto por el solicitante (Áreas):104
- 242 Recinto pendiente de acreditación de titularidad.
 - Recinto:14-028-001-00013-00002 Cultivo:40000 GUI SANTES-SIN VARIEDAD Secano
 - Recinto:14-028-001-00020-00001 Cultivo:40000 GUI SANTES-SIN VARIEDAD Secano
 - Recinto:14-028-001-00021-00001 Cultivo:20000 BARBECHO TRADICIONAL-SIN VARIEDAD Secano
 - Recinto:14-028-001-00049-00002 Cultivo:40000 GUI SANTES-SIN VARIEDAD Secano
 - Recinto:14-028-001-00058-00001 Cultivo:40000 GUI SANTES-SIN VARIEDAD Secano
 - Recinto:14-028-001-00062-00002 Cultivo:40000 GUI SANTES-SIN VARIEDAD Secano
 - Recinto:14-028-001-00065-00001 Cultivo:40000 GUI SANTES-SIN VARIEDAD Secano
 - Recinto:14-028-001-00066-00001 Cultivo:40000 GUI SANTES-SIN VARIEDAD Secano
 - Recinto:14-028-001-00067-00001 Cultivo:40000 GUI SANTES-SIN VARIEDAD Secano
 - Recinto:14-028-001-00077-00002 Cultivo:8000 AVENA-SIN VARIEDAD Secano
 - Recinto:14-028-001-00077-00004 Cultivo:62000 PASTOS PERMANENTES DE 5 O MAS AÑOS-SIN VARIEDAD Secano
 - Recinto:14-028-001-00077-00005 Cultivo:8000 AVENA-SIN VARIEDAD Secano
 - Recinto:14-028-001-00077-00006 Cultivo:62000 PASTOS PERMANENTES DE 5 O MAS AÑOS-SIN VARIEDAD Secano
 - Recinto:14-028-001-00086-00001 Cultivo:8000 AVENA-SIN VARIEDAD Regadío
 - Recinto:14-028-001-00086-00002 Cultivo:8000 AVENA-SIN VARIEDAD Regadío
 - Recinto:14-028-001-00086-00006 Cultivo:101232 OLIVAR-MOLLAR DE CIEZA Regadío
 - Recinto:14-028-001-00086-00007 Cultivo:20000 BARBECHO TRADICIONAL-SIN VARIEDAD Regadío
 - Recinto:14-028-001-00086-00009 Cultivo:20000 BARBECHO TRADICIONAL-SIN VARIEDAD Regadío
 - Recinto:14-028-001-00086-00010 Cultivo:20000 BARBECHO TRADICIONAL-SIN VARIEDAD Regadío
 - Recinto:14-028-001-00086-00011 Cultivo:20000 BARBECHO TRADICIONAL-SIN VARIEDAD Regadío
 - Recinto:14-028-001-00086-00012 Cultivo:101232 OLIVAR-MOLLAR DE CIEZA Regadío
 - Recinto:14-028-001-00088-00002 Cultivo:20000 BARBECHO TRADICIONAL-SIN VARIEDAD Secano
 - Recinto:14-028-001-00088-00003 Cultivo:62000 PASTOS PERMANENTES DE 5 O MAS AÑOS-SIN VARIEDAD Secano
 - Recinto:14-028-001-00090-00001 Cultivo:20000 BARBECHO TRADICIONAL-SIN VARIEDAD Secano
 - Recinto:14-028-001-00091-00004 Cultivo:20000 BARBECHO TRADICIONAL-SIN VARIEDAD Secano
 - Recinto:14-028-001-00092-00001 Cultivo:20000 BARBECHO TRADICIONAL-SIN VARIEDAD Secano
 - Recinto:14-028-001-00095-00004 Cultivo:20000 BARBECHO TRADICIONAL-SIN VARIEDAD Secano
 - Recinto:14-028-001-00096-00002 Cultivo:20000 BARBECHO TRADICIONAL-SIN VARIEDAD Secano
 - Recinto:14-028-001-00099-00001 Cultivo:20000 BARBECHO TRADICIONAL-SIN VARIEDAD Secano
 - Recinto:14-028-001-00100-00001 Cultivo:20000 BARBECHO TRADICIONAL-SIN VARIEDAD Secano
 - Recinto:14-028-001-00103-00001 Cultivo:20000 BARBECHO TRADICIONAL-SIN VARIEDAD Secano
 - Recinto:14-028-001-00105-00001 Cultivo:20000 BARBECHO TRADICIONAL-SIN VARIEDAD Secano
 - Recinto:14-028-001-00108-00001 Cultivo:20000 BARBECHO TRADICIONAL-SIN VARIEDAD Secano
 - Recinto:14-028-001-00110-00001 Cultivo:20000 BARBECHO TRADICIONAL-SIN VARIEDAD Secano
 - Recinto:14-028-001-00111-00001 Cultivo:20000 BARBECHO TRADICIONAL-SIN VARIEDAD Secano
 - Recinto:14-028-001-00113-00001 Cultivo:20000 BARBECHO TRADICIONAL-SIN VARIEDAD Secano
 - Recinto:14-028-001-00114-00001 Cultivo:20000 BARBECHO TRADICIONAL-SIN VARIEDAD Secano
 - Recinto:14-028-001-00116-00001 Cultivo:20000 BARBECHO TRADICIONAL-SIN VARIEDAD Secano
 - Recinto:14-028-001-00118-00002 Cultivo:20000 BARBECHO TRADICIONAL-SIN VARIEDAD Secano
 - Recinto:14-028-001-00119-00001 Cultivo:20000 BARBECHO TRADICIONAL-SIN VARIEDAD Secano
 - Recinto:14-028-001-00140-00001 Cultivo:40000 GUI SANTES-SIN VARIEDAD Secano
 - Recinto:14-028-001-00141-00001 Cultivo:40000 GUI SANTES-SIN VARIEDAD Secano
 - Recinto:14-028-001-00142-00001 Cultivo:40000 GUI SANTES-SIN VARIEDAD Secano
 - Recinto:14-028-001-00164-00001 Cultivo:12000 TRANQUILLÓN-SIN VARIEDAD Secano
 - Recinto:14-028-001-00166-00004 Cultivo:5000 CEBADA-SIN VARIEDAD Secano
 - Recinto:14-028-001-00176-00002 Cultivo:12000 TRANQUILLÓN-SIN VARIEDAD Secano
 - Recinto:14-028-001-00177-00001 Cultivo:12000 TRANQUILLÓN-SIN VARIEDAD Secano
 - Recinto:14-028-001-00181-00002 Cultivo:62000 PASTOS PERMANENTES DE 5 O MAS AÑOS-SIN VARIEDAD Secano
 - Recinto:14-028-001-00184-00001 Cultivo:1142 TRIGO BLANDO-PANE 247 Secano
 - Recinto:14-028-001-00196-00001 Cultivo:62000 PASTOS PERMANENTES DE 5 O MAS AÑOS-SIN VARIEDAD Secano
 - Recinto:14-028-001-00196-00002 Cultivo:20000 BARBECHO TRADICIONAL-SIN VARIEDAD Secano
 - Recinto:14-028-001-00197-00001 Cultivo:40000 GUI SANTES-SIN VARIEDAD Secano

(1) Con incidencias que retienen pago o deniegan el expediente.

(2) Se calcula sobre superficie declarada admisible.

(3) Aplicación del artículo 16 bis del RD 147/2023.

(4) Expediente con algunos recintos de pastos permanentes ubicados en espacios protegidos donde la carga ganadera mínima será 0,1 UGM/ha.

Puede verificar la integridad de una copia de este documento mediante la lectura del código QR adjunto o mediante el acceso a la dirección <https://ws050.juntadeandalucia.es/verificarFirma> indicando el código de VERIFICACIÓN

FIRMADO POR	RAQUEL MARIA ESPIN CRESPO	17/10/2024
VERIFICACIÓN	Pk2jmJDVJQXVSF7B6ESWF6FEMYA9VL	PÁG. 999/3958





INCIDENCIAS

INCIDENCIA DESCRIPCIÓN

Recinto:14-028-001-00199-00001	Cultivo:40000	GUISANTES-SIN VARIEDAD	Secano
Recinto:14-028-001-00201-00001	Cultivo:40000	GUISANTES-SIN VARIEDAD	Secano
Recinto:14-028-001-00202-00001	Cultivo:40000	GUISANTES-SIN VARIEDAD	Secano
Recinto:14-028-001-00204-00001	Cultivo:40000	GUISANTES-SIN VARIEDAD	Secano
Recinto:14-028-001-00208-00001	Cultivo:12000	TRANQUILLÓN-SIN VARIEDAD	Secano
Recinto:14-028-001-00209-00001	Cultivo:12000	TRANQUILLÓN-SIN VARIEDAD	Secano
Recinto:14-028-001-00210-00001	Cultivo:12000	TRANQUILLÓN-SIN VARIEDAD	Secano
Recinto:14-028-001-00213-00001	Cultivo:1142	TRIGO BLANDO-PANE 247	Secano
Recinto:14-028-001-00214-00001	Cultivo:1142	TRIGO BLANDO-PANE 247	Secano
Recinto:14-028-001-00214-00002	Cultivo:62000	PASTOS PERMANENTES DE 5 O MAS AÑOS-SIN VARIEDAD	Secano
Recinto:14-028-001-00216-00001	Cultivo:1142	TRIGO BLANDO-PANE 247	Secano
Recinto:14-028-001-00223-00001	Cultivo:5000	CEBADA-SIN VARIEDAD	Secano
Recinto:14-028-001-00224-00001	Cultivo:5000	CEBADA-SIN VARIEDAD	Secano
Recinto:14-028-001-00225-00001	Cultivo:5000	CEBADA-SIN VARIEDAD	Secano
Recinto:14-028-001-00226-00002	Cultivo:5000	CEBADA-SIN VARIEDAD	Secano
Recinto:14-028-001-00227-00001	Cultivo:5000	CEBADA-SIN VARIEDAD	Secano
Recinto:14-028-001-00227-00002	Cultivo:5000	CEBADA-SIN VARIEDAD	Secano
Recinto:14-028-001-00237-00001	Cultivo:5000	CEBADA-SIN VARIEDAD	Secano
Recinto:14-028-001-00242-00001	Cultivo:40000	GUISANTES-SIN VARIEDAD	Secano
Recinto:14-028-001-00243-00002	Cultivo:40000	GUISANTES-SIN VARIEDAD	Secano
Recinto:14-028-001-00245-00001	Cultivo:12000	TRANQUILLÓN-SIN VARIEDAD	Secano
Recinto:14-028-001-00246-00001	Cultivo:40000	GUISANTES-SIN VARIEDAD	Secano
Recinto:14-028-001-00295-00001	Cultivo:20000	BARBECHO TRADICIONAL-SIN VARIEDAD	Secano
Recinto:14-028-001-00297-00001	Cultivo:20000	BARBECHO TRADICIONAL-SIN VARIEDAD	Secano
Recinto:14-028-001-00304-00001	Cultivo:20000	BARBECHO TRADICIONAL-SIN VARIEDAD	Secano
Recinto:14-028-001-00309-00001	Cultivo:20000	BARBECHO TRADICIONAL-SIN VARIEDAD	Secano
Recinto:14-028-001-00312-00001	Cultivo:20000	BARBECHO TRADICIONAL-SIN VARIEDAD	Secano
Recinto:14-028-001-00315-00001	Cultivo:20000	BARBECHO TRADICIONAL-SIN VARIEDAD	Secano
Recinto:14-028-001-00320-00001	Cultivo:12000	TRANQUILLÓN-SIN VARIEDAD	Secano
Recinto:14-028-001-00326-00001	Cultivo:20000	BARBECHO TRADICIONAL-SIN VARIEDAD	Secano
Recinto:14-028-001-00329-00001	Cultivo:20000	BARBECHO TRADICIONAL-SIN VARIEDAD	Secano
Recinto:14-028-001-00334-00001	Cultivo:20000	BARBECHO TRADICIONAL-SIN VARIEDAD	Secano
Recinto:14-028-001-00338-00001	Cultivo:20000	BARBECHO TRADICIONAL-SIN VARIEDAD	Secano
Recinto:14-028-001-00340-00001	Cultivo:20000	BARBECHO TRADICIONAL-SIN VARIEDAD	Secano
Recinto:14-028-001-00351-00001	Cultivo:20000	BARBECHO TRADICIONAL-SIN VARIEDAD	Secano
Recinto:14-028-001-00357-00001	Cultivo:20000	BARBECHO TRADICIONAL-SIN VARIEDAD	Secano
Recinto:14-028-001-00358-00001	Cultivo:20000	BARBECHO TRADICIONAL-SIN VARIEDAD	Secano
Recinto:14-028-001-00365-00001	Cultivo:20000	BARBECHO TRADICIONAL-SIN VARIEDAD	Secano
Recinto:14-028-001-00367-00001	Cultivo:20000	BARBECHO TRADICIONAL-SIN VARIEDAD	Secano
Recinto:14-028-001-00369-00001	Cultivo:20000	BARBECHO TRADICIONAL-SIN VARIEDAD	Secano
Recinto:14-028-001-00388-00001	Cultivo:20000	BARBECHO TRADICIONAL-SIN VARIEDAD	Secano
Recinto:14-028-001-00396-00001	Cultivo:20000	BARBECHO TRADICIONAL-SIN VARIEDAD	Secano
Recinto:14-028-001-00398-00001	Cultivo:20000	BARBECHO TRADICIONAL-SIN VARIEDAD	Secano
Recinto:14-028-001-00399-00001	Cultivo:20000	BARBECHO TRADICIONAL-SIN VARIEDAD	Secano
Recinto:14-028-001-00399-00002	Cultivo:101232	OLIVAR-MOLLAR DE CIEZA	Secano
Recinto:14-028-001-00402-00001	Cultivo:20000	BARBECHO TRADICIONAL-SIN VARIEDAD	Secano
Recinto:14-028-001-00404-00001	Cultivo:20000	BARBECHO TRADICIONAL-SIN VARIEDAD	Secano
Recinto:14-028-001-00405-00001	Cultivo:20000	BARBECHO TRADICIONAL-SIN VARIEDAD	Secano
Recinto:14-028-001-00413-00001	Cultivo:20000	BARBECHO TRADICIONAL-SIN VARIEDAD	Secano
Recinto:14-028-001-00417-00001	Cultivo:20000	BARBECHO TRADICIONAL-SIN VARIEDAD	Secano
Recinto:14-028-001-00419-00001	Cultivo:20000	BARBECHO TRADICIONAL-SIN VARIEDAD	Secano
Recinto:14-028-001-00423-00001	Cultivo:20000	BARBECHO TRADICIONAL-SIN VARIEDAD	Secano
Recinto:14-028-001-00425-00001	Cultivo:20000	BARBECHO TRADICIONAL-SIN VARIEDAD	Secano
Recinto:14-028-001-00439-00001	Cultivo:40000	GUISANTES-SIN VARIEDAD	Secano
Recinto:14-028-001-00441-00001	Cultivo:40000	GUISANTES-SIN VARIEDAD	Secano
Recinto:14-028-001-00442-00001	Cultivo:40000	GUISANTES-SIN VARIEDAD	Secano
Recinto:14-028-001-00464-00001	Cultivo:40000	GUISANTES-SIN VARIEDAD	Regadio

(1) Con incidencias que retienen pago o deniegan el expediente.

(2) Se calcula sobre superficie declarada admisible.

(3) Aplicación del artículo 16 bis del RD 147/2023.

(4) Expediente con algunos recintos de pastos permanentes ubicados en espacios protegidos donde la carga ganadera mínima será 0,1 UGM/ha.

Puede verificar la integridad de una copia de este documento mediante la lectura del código QR adjunto o mediante el acceso a la dirección <https://ws050.juntadeandalucia.es/verificarFirma> indicando el código de VERIFICACIÓN

FIRMADO POR	RAQUEL MARIA ESPIN CRESPO	17/10/2024
VERIFICACIÓN	Pk2jmJDVJQXVSF7B6ESWF6FEMYA9VL	PÁG. 1000/3958





INCIDENCIAS

INCIDENCIA DESCRIPCIÓN

Recinto:14-028-001-00472-00001	Cultivo:40000	GUISANTES-SIN VARIEDAD	Secano
Recinto:14-028-001-00546-00001	Cultivo:1142	TRIGO BLANDO-PANE 247	Secano
Recinto:14-028-001-00550-00001	Cultivo:1142	TRIGO BLANDO-PANE 247	Secano
Recinto:14-028-001-00559-00001	Cultivo:20000	BARBECHO TRADICIONAL-SIN VARIEDAD	Secano
Recinto:14-028-001-00560-00001	Cultivo:5000	CEBADA-SIN VARIEDAD	Secano
Recinto:14-028-001-00561-00001	Cultivo:5000	CEBADA-SIN VARIEDAD	Secano
Recinto:14-028-001-00562-00001	Cultivo:20000	BARBECHO TRADICIONAL-SIN VARIEDAD	Secano
Recinto:14-028-001-00564-00001	Cultivo:20000	BARBECHO TRADICIONAL-SIN VARIEDAD	Secano
Recinto:14-028-001-00566-00001	Cultivo:20000	BARBECHO TRADICIONAL-SIN VARIEDAD	Secano
Recinto:14-028-002-00023-00001	Cultivo:20000	BARBECHO TRADICIONAL-SIN VARIEDAD	Secano
Recinto:14-028-002-00024-00001	Cultivo:5000	CEBADA-SIN VARIEDAD	Secano
Recinto:14-028-002-00029-00001	Cultivo:20000	BARBECHO TRADICIONAL-SIN VARIEDAD	Secano
Recinto:14-028-002-00031-00001	Cultivo:20000	BARBECHO TRADICIONAL-SIN VARIEDAD	Secano
Recinto:14-028-002-00032-00001	Cultivo:20000	BARBECHO TRADICIONAL-SIN VARIEDAD	Secano
Recinto:14-028-002-00038-00001	Cultivo:20000	BARBECHO TRADICIONAL-SIN VARIEDAD	Secano
Recinto:14-028-002-00039-00001	Cultivo:20000	BARBECHO TRADICIONAL-SIN VARIEDAD	Secano
Recinto:14-028-002-00045-00001	Cultivo:20000	BARBECHO TRADICIONAL-SIN VARIEDAD	Secano
Recinto:14-028-002-00067-00001	Cultivo:20000	BARBECHO TRADICIONAL-SIN VARIEDAD	Secano
Recinto:14-028-002-00068-00001	Cultivo:20000	BARBECHO TRADICIONAL-SIN VARIEDAD	Secano
Recinto:14-028-002-00071-00003	Cultivo:20000	BARBECHO TRADICIONAL-SIN VARIEDAD	Secano
Recinto:14-028-002-00073-00001	Cultivo:20000	BARBECHO TRADICIONAL-SIN VARIEDAD	Secano
Recinto:14-028-002-00076-00001	Cultivo:20000	BARBECHO TRADICIONAL-SIN VARIEDAD	Secano
Recinto:14-028-002-00084-00001	Cultivo:20000	BARBECHO TRADICIONAL-SIN VARIEDAD	Secano
Recinto:14-028-002-00094-00004	Cultivo:20000	BARBECHO TRADICIONAL-SIN VARIEDAD	Secano
Recinto:14-028-002-00095-00001	Cultivo:20000	BARBECHO TRADICIONAL-SIN VARIEDAD	Secano
Recinto:14-028-002-00106-00001	Cultivo:20000	BARBECHO TRADICIONAL-SIN VARIEDAD	Secano
Recinto:14-028-002-00114-00001	Cultivo:20000	BARBECHO TRADICIONAL-SIN VARIEDAD	Secano
Recinto:14-028-002-00116-00001	Cultivo:20000	BARBECHO TRADICIONAL-SIN VARIEDAD	Secano
Recinto:14-028-002-00118-00001	Cultivo:20000	BARBECHO TRADICIONAL-SIN VARIEDAD	Secano
Recinto:14-028-002-00144-00001	Cultivo:20000	BARBECHO TRADICIONAL-SIN VARIEDAD	Secano
Recinto:14-028-002-00145-00001	Cultivo:20000	BARBECHO TRADICIONAL-SIN VARIEDAD	Secano
Recinto:14-028-002-00148-00001	Cultivo:20000	BARBECHO TRADICIONAL-SIN VARIEDAD	Secano
Recinto:14-028-002-00149-00001	Cultivo:20000	BARBECHO TRADICIONAL-SIN VARIEDAD	Secano
Recinto:14-028-002-00152-00001	Cultivo:20000	BARBECHO TRADICIONAL-SIN VARIEDAD	Secano
Recinto:14-028-002-00153-00001	Cultivo:20000	BARBECHO TRADICIONAL-SIN VARIEDAD	Secano
Recinto:14-028-002-00158-00001	Cultivo:5000	CEBADA-SIN VARIEDAD	Secano
Recinto:14-028-002-00178-00001	Cultivo:20000	BARBECHO TRADICIONAL-SIN VARIEDAD	Secano
Recinto:14-028-002-00193-00001	Cultivo:20000	BARBECHO TRADICIONAL-SIN VARIEDAD	Secano
Recinto:14-028-002-00199-00001	Cultivo:20000	BARBECHO TRADICIONAL-SIN VARIEDAD	Secano
Recinto:14-028-002-00233-00001	Cultivo:12000	TRANQUILLÓN-SIN VARIEDAD	Secano
Recinto:14-028-002-00263-00001	Cultivo:101232	OLIVAR-MOLLAR DE CIEZA	Secano
Recinto:14-028-002-00264-00002	Cultivo:101232	OLIVAR-MOLLAR DE CIEZA	Secano
Recinto:14-028-002-00319-00001	Cultivo:20000	BARBECHO TRADICIONAL-SIN VARIEDAD	Secano
Recinto:14-028-002-00320-00001	Cultivo:20000	BARBECHO TRADICIONAL-SIN VARIEDAD	Secano
Recinto:14-028-002-00341-00001	Cultivo:20000	BARBECHO TRADICIONAL-SIN VARIEDAD	Secano
Recinto:14-028-002-00352-00001	Cultivo:20000	BARBECHO TRADICIONAL-SIN VARIEDAD	Secano
Recinto:14-028-002-00354-00001	Cultivo:20000	BARBECHO TRADICIONAL-SIN VARIEDAD	Secano
Recinto:14-028-002-00375-00002	Cultivo:20000	BARBECHO TRADICIONAL-SIN VARIEDAD	Secano
Recinto:14-028-002-00407-00001	Cultivo:101232	OLIVAR-MOLLAR DE CIEZA	Secano
Recinto:14-028-002-00456-00001	Cultivo:5000	CEBADA-SIN VARIEDAD	Secano
Recinto:14-028-002-00459-00001	Cultivo:20000	BARBECHO TRADICIONAL-SIN VARIEDAD	Secano
Recinto:14-028-002-00460-00001	Cultivo:20000	BARBECHO TRADICIONAL-SIN VARIEDAD	Secano
Recinto:14-028-002-00463-00006	Cultivo:12000	TRANQUILLÓN-SIN VARIEDAD	Secano
Recinto:14-028-002-00464-00003	Cultivo:12000	TRANQUILLÓN-SIN VARIEDAD	Secano
Recinto:14-028-002-00464-00004	Cultivo:12000	TRANQUILLÓN-SIN VARIEDAD	Secano
Recinto:14-028-002-00465-00004	Cultivo:12000	TRANQUILLÓN-SIN VARIEDAD	Secano
Recinto:14-028-002-00472-00001	Cultivo:12000	TRANQUILLÓN-SIN VARIEDAD	Secano

(1) Con incidencias que retienen pago o deniegan el expediente.

(2) Se calcula sobre superficie declarada admisible.

(3) Aplicación del artículo 16 bis del RD 147/2023.

(4) Expediente con algunos recintos de pastos permanentes ubicados en espacios protegidos donde la carga ganadera mínima será 0,1 UGM/ha.

Puede verificar la integridad de una copia de este documento mediante la lectura del código QR adjunto o mediante el acceso a la dirección <https://ws050.juntadeandalucia.es/verificarFirma> indicando el código de VERIFICACIÓN

FIRMADO POR	RAQUEL MARIA ESPIN CRESPO	17/10/2024
VERIFICACIÓN	Pk2jmJDVJQXVSF7B6ESWF6FEMYA9VL	PÁG. 1001/3958





INCIDENCIAS

INCIDENCIA DESCRIPCIÓN

Recinto:14-028-002-00483-00001	Cultivo:20000	BARBECHO TRADICIONAL-SIN VARIEDAD	Secano
Recinto:14-028-002-00500-00001	Cultivo:20000	BARBECHO TRADICIONAL-SIN VARIEDAD	Secano
Recinto:14-028-002-00504-00001	Cultivo:12000	TRANQUILLÓN-SIN VARIEDAD	Secano
Recinto:14-028-002-00510-00001	Cultivo:12000	TRANQUILLÓN-SIN VARIEDAD	Secano
Recinto:14-028-002-00512-00001	Cultivo:12000	TRANQUILLÓN-SIN VARIEDAD	Secano
Recinto:14-028-002-00518-00001	Cultivo:12000	TRANQUILLÓN-SIN VARIEDAD	Secano
Recinto:14-028-002-00521-00001	Cultivo:12000	TRANQUILLÓN-SIN VARIEDAD	Secano
Recinto:14-028-002-00525-00001	Cultivo:20000	BARBECHO TRADICIONAL-SIN VARIEDAD	Secano
Recinto:14-028-002-00526-00001	Cultivo:12000	TRANQUILLÓN-SIN VARIEDAD	Secano
Recinto:14-028-002-00528-00001	Cultivo:12000	TRANQUILLÓN-SIN VARIEDAD	Secano
Recinto:14-028-002-00529-00001	Cultivo:12000	TRANQUILLÓN-SIN VARIEDAD	Secano
Recinto:14-028-002-00530-00001	Cultivo:12000	TRANQUILLÓN-SIN VARIEDAD	Secano
Recinto:14-028-002-00536-00001	Cultivo:12000	TRANQUILLÓN-SIN VARIEDAD	Secano
Recinto:14-028-002-00538-00001	Cultivo:12000	TRANQUILLÓN-SIN VARIEDAD	Secano
Recinto:14-028-002-00539-00001	Cultivo:12000	TRANQUILLÓN-SIN VARIEDAD	Secano
Recinto:14-028-002-00570-00001	Cultivo:20000	BARBECHO TRADICIONAL-SIN VARIEDAD	Secano
Recinto:14-028-003-00001-00001	Cultivo:1142	TRIGO BLANDO-PANE 247	Secano
Recinto:14-028-003-00012-00001	Cultivo:1142	TRIGO BLANDO-PANE 247	Secano
Recinto:14-028-003-00017-00001	Cultivo:1142	TRIGO BLANDO-PANE 247	Secano
Recinto:14-028-003-00029-00001	Cultivo:1142	TRIGO BLANDO-PANE 247	Secano
Recinto:14-028-003-00046-00001	Cultivo:1142	TRIGO BLANDO-PANE 247	Secano
Recinto:14-028-003-00060-00001	Cultivo:1142	TRIGO BLANDO-PANE 247	Secano
Recinto:14-028-003-00063-00001	Cultivo:1142	TRIGO BLANDO-PANE 247	Secano
Recinto:14-028-003-00077-00001	Cultivo:1142	TRIGO BLANDO-PANE 247	Secano
Recinto:14-028-003-00078-00001	Cultivo:1142	TRIGO BLANDO-PANE 247	Secano
Recinto:14-028-003-00079-00001	Cultivo:1142	TRIGO BLANDO-PANE 247	Secano
Recinto:14-028-003-00080-00001	Cultivo:1142	TRIGO BLANDO-PANE 247	Secano
Recinto:14-028-003-00081-00001	Cultivo:1142	TRIGO BLANDO-PANE 247	Secano
Recinto:14-028-003-00082-00001	Cultivo:1142	TRIGO BLANDO-PANE 247	Secano
Recinto:14-028-003-00083-00001	Cultivo:1142	TRIGO BLANDO-PANE 247	Secano
Recinto:14-028-003-00084-00001	Cultivo:1142	TRIGO BLANDO-PANE 247	Secano
Recinto:14-028-003-00093-00001	Cultivo:1142	TRIGO BLANDO-PANE 247	Secano
Recinto:14-028-003-00104-00001	Cultivo:1142	TRIGO BLANDO-PANE 247	Secano
Recinto:14-028-003-00105-00001	Cultivo:1142	TRIGO BLANDO-PANE 247	Secano
Recinto:14-028-003-00107-00001	Cultivo:1142	TRIGO BLANDO-PANE 247	Secano
Recinto:14-028-003-00108-00001	Cultivo:1142	TRIGO BLANDO-PANE 247	Secano
Recinto:14-028-003-00119-00001	Cultivo:1142	TRIGO BLANDO-PANE 247	Secano
Recinto:14-028-004-00029-00001	Cultivo:20000	BARBECHO TRADICIONAL-SIN VARIEDAD	Secano
Recinto:14-028-004-00030-00001	Cultivo:20000	BARBECHO TRADICIONAL-SIN VARIEDAD	Secano
Recinto:14-028-004-00031-00001	Cultivo:20000	BARBECHO TRADICIONAL-SIN VARIEDAD	Secano
Recinto:14-028-004-00032-00001	Cultivo:20000	BARBECHO TRADICIONAL-SIN VARIEDAD	Secano
Recinto:14-028-004-00043-00001	Cultivo:20000	BARBECHO TRADICIONAL-SIN VARIEDAD	Secano
Recinto:14-028-004-00065-00003	Cultivo:1142	TRIGO BLANDO-PANE 247	Secano
Recinto:14-028-004-00065-00006	Cultivo:1142	TRIGO BLANDO-PANE 247	Secano
Recinto:14-028-004-00120-00001	Cultivo:5000	CEBADA-SIN VARIEDAD	Secano
Recinto:14-028-004-00127-00001	Cultivo:1142	TRIGO BLANDO-PANE 247	Secano
Recinto:14-028-004-00142-00002	Cultivo:20000	BARBECHO TRADICIONAL-SIN VARIEDAD	Secano
Recinto:14-028-004-00145-00001	Cultivo:1142	TRIGO BLANDO-PANE 247	Secano
Recinto:14-028-004-00149-00001	Cultivo:20000	BARBECHO TRADICIONAL-SIN VARIEDAD	Secano
Recinto:14-028-004-00152-00001	Cultivo:1142	TRIGO BLANDO-PANE 247	Secano
Recinto:14-028-004-00166-00002	Cultivo:5000	CEBADA-SIN VARIEDAD	Secano
Recinto:14-028-004-00199-00001	Cultivo:5000	CEBADA-SIN VARIEDAD	Secano
Recinto:14-028-004-00223-00001	Cultivo:5000	CEBADA-SIN VARIEDAD	Secano
Recinto:14-028-004-00239-00001	Cultivo:1142	TRIGO BLANDO-PANE 247	Secano
Recinto:14-028-004-00247-00001	Cultivo:1142	TRIGO BLANDO-PANE 247	Secano
Recinto:14-028-004-00251-00001	Cultivo:1142	TRIGO BLANDO-PANE 247	Secano
Recinto:14-028-004-00252-00001	Cultivo:62000	PASTOS PERMANENTES DE 5 O MAS AÑOS-SIN VARIEDAD	Secano

(1) Con incidencias que retienen pago o deniegan el expediente.

(2) Se calcula sobre superficie declarada admisible.

(3) Aplicación del artículo 16 bis del RD 147/2023.

(4) Expediente con algunos recintos de pastos permanentes ubicados en espacios protegidos donde la carga ganadera mínima será 0,1 UGM/ha.

Puede verificar la integridad de una copia de este documento mediante la lectura del código QR adjunto o mediante el acceso a la dirección <https://ws050.juntadeandalucia.es/verificarFirma> indicando el código de VERIFICACIÓN

FIRMADO POR	RAQUEL MARIA ESPIN CRESPO	17/10/2024
VERIFICACIÓN	Pk2jmJDVJQXVSF7B6ESWF6FEMYA9VL	PÁG. 1002/3958





INCIDENCIAS

INCIDENCIA DESCRIPCIÓN

Recinto:14-028-004-00257-00001	Cultivo:1142	TRIGO BLANDO-PANE 247	Secano
Recinto:14-028-004-00260-00001	Cultivo:1142	TRIGO BLANDO-PANE 247	Secano
Recinto:14-028-004-00274-00001	Cultivo:1142	TRIGO BLANDO-PANE 247	Secano
Recinto:14-028-004-00279-00001	Cultivo:1142	TRIGO BLANDO-PANE 247	Secano
Recinto:14-028-004-00279-00003	Cultivo:1142	TRIGO BLANDO-PANE 247	Secano
Recinto:14-028-004-00290-00001	Cultivo:1142	TRIGO BLANDO-PANE 247	Secano
Recinto:14-028-004-00291-00001	Cultivo:1142	TRIGO BLANDO-PANE 247	Secano
Recinto:14-028-004-00306-00001	Cultivo:1142	TRIGO BLANDO-PANE 247	Secano
Recinto:14-028-004-00379-00001	Cultivo:1142	TRIGO BLANDO-PANE 247	Secano
Recinto:14-028-004-00383-00001	Cultivo:1142	TRIGO BLANDO-PANE 247	Secano
Recinto:14-028-004-00394-00001	Cultivo:1142	TRIGO BLANDO-PANE 247	Secano
Recinto:14-028-004-00402-00001	Cultivo:5000	CEBADA-SIN VARIEDAD	Secano
Recinto:14-028-004-00403-00001	Cultivo:1142	TRIGO BLANDO-PANE 247	Secano
Recinto:14-028-004-00405-00001	Cultivo:1142	TRIGO BLANDO-PANE 247	Secano
Recinto:14-028-004-00407-00001	Cultivo:1142	TRIGO BLANDO-PANE 247	Secano
Recinto:14-028-004-00408-00001	Cultivo:1142	TRIGO BLANDO-PANE 247	Secano
Recinto:14-028-004-00412-00001	Cultivo:1142	TRIGO BLANDO-PANE 247	Secano
Recinto:14-028-004-00431-00001	Cultivo:1142	TRIGO BLANDO-PANE 247	Secano
Recinto:14-028-004-00434-00001	Cultivo:1142	TRIGO BLANDO-PANE 247	Secano
Recinto:14-028-004-00435-00001	Cultivo:1142	TRIGO BLANDO-PANE 247	Secano
Recinto:14-028-004-00436-00001	Cultivo:1142	TRIGO BLANDO-PANE 247	Secano
Recinto:14-028-004-00441-00001	Cultivo:1142	TRIGO BLANDO-PANE 247	Secano
Recinto:14-028-004-00447-00001	Cultivo:1142	TRIGO BLANDO-PANE 247	Secano
Recinto:14-028-004-00450-00001	Cultivo:1142	TRIGO BLANDO-PANE 247	Secano
Recinto:14-028-004-00456-00001	Cultivo:1142	TRIGO BLANDO-PANE 247	Secano
Recinto:14-028-004-00460-00001	Cultivo:1142	TRIGO BLANDO-PANE 247	Secano
Recinto:14-028-004-00461-00001	Cultivo:1142	TRIGO BLANDO-PANE 247	Secano
Recinto:14-028-004-00462-00001	Cultivo:1142	TRIGO BLANDO-PANE 247	Secano
Recinto:14-028-004-00467-00001	Cultivo:1142	TRIGO BLANDO-PANE 247	Secano
Recinto:14-028-004-00469-00001	Cultivo:1142	TRIGO BLANDO-PANE 247	Secano
Recinto:14-028-004-00470-00001	Cultivo:62000	PASTOS PERMANENTES DE 5 O MAS AÑOS-SIN VARIEDAD	Secano
Recinto:14-028-004-00473-00001	Cultivo:20000	BARBECHO TRADICIONAL-SIN VARIEDAD	Secano
Recinto:14-028-004-00477-00001	Cultivo:1142	TRIGO BLANDO-PANE 247	Secano
Recinto:14-028-004-00478-00001	Cultivo:1142	TRIGO BLANDO-PANE 247	Secano
Recinto:14-028-004-00494-00001	Cultivo:5000	CEBADA-SIN VARIEDAD	Secano
Recinto:14-028-004-00513-00001	Cultivo:20000	BARBECHO TRADICIONAL-SIN VARIEDAD	Secano
Recinto:14-028-004-00525-00001	Cultivo:1142	TRIGO BLANDO-PANE 247	Secano
Recinto:14-028-004-00538-00001	Cultivo:1142	TRIGO BLANDO-PANE 247	Secano
Recinto:14-028-004-00548-00001	Cultivo:1142	TRIGO BLANDO-PANE 247	Secano
Recinto:14-035-031-00213-00004	Cultivo:101232	OLIVAR-MOLLAR DE CIEZA	Secano
Recinto:14-035-031-00217-00001	Cultivo:101232	OLIVAR-MOLLAR DE CIEZA	Secano
Recinto:14-035-031-00218-00001	Cultivo:101232	OLIVAR-MOLLAR DE CIEZA	Secano
Recinto:14-035-031-00219-00002	Cultivo:101232	OLIVAR-MOLLAR DE CIEZA	Secano
Recinto:14-035-031-00220-00001	Cultivo:101232	OLIVAR-MOLLAR DE CIEZA	Secano
Recinto:14-035-031-00227-00001	Cultivo:101232	OLIVAR-MOLLAR DE CIEZA	Secano
Recinto:14-035-031-00230-00001	Cultivo:101232	OLIVAR-MOLLAR DE CIEZA	Secano
Recinto:14-035-031-00257-00001	Cultivo:8000	AVENA-SIN VARIEDAD	Secano
Recinto:14-035-031-00286-00001	Cultivo:8000	AVENA-SIN VARIEDAD	Secano
Recinto:14-035-031-00303-00001	Cultivo:8000	AVENA-SIN VARIEDAD	Secano
Recinto:14-035-031-00304-00001	Cultivo:8000	AVENA-SIN VARIEDAD	Secano
Recinto:14-035-031-00310-00001	Cultivo:8000	AVENA-SIN VARIEDAD	Secano
Recinto:14-035-031-00310-00002	Cultivo:8000	AVENA-SIN VARIEDAD	Secano
Recinto:14-035-031-00313-00001	Cultivo:62000	PASTOS PERMANENTES DE 5 O MAS AÑOS-SIN VARIEDAD	Secano
Recinto:14-035-031-00321-00001	Cultivo:8000	AVENA-SIN VARIEDAD	Secano
Recinto:14-035-031-00322-00001	Cultivo:8000	AVENA-SIN VARIEDAD	Secano
Recinto:14-035-031-00354-00001	Cultivo:8000	AVENA-SIN VARIEDAD	Secano
Recinto:14-035-031-00359-00002	Cultivo:8000	AVENA-SIN VARIEDAD	Secano

(1) Con incidencias que retienen pago o deniegan el expediente.

(2) Se calcula sobre superficie declarada admisible.

(3) Aplicación del artículo 16 bis del RD 147/2023.

(4) Expediente con algunos recintos de pastos permanentes ubicados en espacios protegidos donde la carga ganadera mínima será 0,1 UGM/ha.

Puede verificar la integridad de una copia de este documento mediante la lectura del código QR adjunto o mediante el acceso a la dirección <https://ws050.juntadeandalucia.es/verificarFirma> indicando el código de VERIFICACIÓN

FIRMADO POR	RAQUEL MARIA ESPIN CRESPO	17/10/2024
VERIFICACIÓN	Pk2jmJDVJQXVSF7B6ESWF6FEMYA9VL	PÁG. 1003/3958





INCIDENCIAS

INCIDENCIA DESCRIPCIÓN

	Recinto:14-035-031-00401-00001	Cultivo:8000	AVENA-SIN VARIEDAD	Secano
	Recinto:14-035-032-00018-00001	Cultivo:8000	AVENA-SIN VARIEDAD	Secano
	Recinto:14-035-032-00018-00003	Cultivo:8000	AVENA-SIN VARIEDAD	Secano
	Recinto:14-035-032-00020-00001	Cultivo:8000	AVENA-SIN VARIEDAD	Secano
	Recinto:14-035-032-00020-00003	Cultivo:8000	AVENA-SIN VARIEDAD	Secano
	Recinto:14-035-032-00026-00001	Cultivo:8000	AVENA-SIN VARIEDAD	Secano
	Recinto:14-035-032-00027-00002	Cultivo:8000	AVENA-SIN VARIEDAD	Secano
	Recinto:14-035-032-00043-00001	Cultivo:8000	AVENA-SIN VARIEDAD	Secano
	Recinto:14-035-032-00044-00001	Cultivo:8000	AVENA-SIN VARIEDAD	Secano
	Recinto:14-035-032-00045-00003	Cultivo:8000	AVENA-SIN VARIEDAD	Secano
	Recinto:14-035-032-00046-00002	Cultivo:8000	AVENA-SIN VARIEDAD	Secano
	Recinto:14-035-032-00047-00001	Cultivo:8000	AVENA-SIN VARIEDAD	Secano
	Recinto:14-035-032-00048-00002	Cultivo:8000	AVENA-SIN VARIEDAD	Secano
	Recinto:14-035-032-00052-00001	Cultivo:8000	AVENA-SIN VARIEDAD	Secano
	Recinto:14-035-032-00053-00001	Cultivo:8000	AVENA-SIN VARIEDAD	Secano
	Recinto:14-035-032-00054-00001	Cultivo:8000	AVENA-SIN VARIEDAD	Secano
	Recinto:14-035-032-00086-00002	Cultivo:8000	AVENA-SIN VARIEDAD	Secano
	Recinto:14-035-032-00087-00003	Cultivo:8000	AVENA-SIN VARIEDAD	Secano
	Recinto:14-035-032-00101-00001	Cultivo:8000	AVENA-SIN VARIEDAD	Secano
	Recinto:14-035-032-00104-00001	Cultivo:8000	AVENA-SIN VARIEDAD	Secano
	Recinto:14-035-032-00118-00004	Cultivo:8000	AVENA-SIN VARIEDAD	Secano
	Recinto:14-035-032-00120-00001	Cultivo:8000	AVENA-SIN VARIEDAD	Secano
	Recinto:14-035-032-00125-00001	Cultivo:8000	AVENA-SIN VARIEDAD	Secano
	Recinto:14-035-032-00131-00002	Cultivo:8000	AVENA-SIN VARIEDAD	Secano
	Recinto:14-035-032-00260-00007	Cultivo:101232	OLIVAR-MOLLAR DE CIEZA	Secano
	Recinto:14-035-037-00082-00001	Cultivo:5000	CEBADA-SIN VARIEDAD	Secano
	Recinto:14-035-054-00017-00001	Cultivo:12000	TRANQUILLÓN-SIN VARIEDAD	Secano
	Recinto:14-035-054-00018-00001	Cultivo:12000	TRANQUILLÓN-SIN VARIEDAD	Secano
	Recinto:14-035-054-00019-00001	Cultivo:12000	TRANQUILLÓN-SIN VARIEDAD	Secano
	Recinto:14-035-054-00020-00001	Cultivo:5000	CEBADA-SIN VARIEDAD	Secano
	Recinto:14-035-054-00053-00001	Cultivo:5000	CEBADA-SIN VARIEDAD	Secano
	Recinto:14-072-005-00418-00003	Cultivo:12000	TRANQUILLÓN-SIN VARIEDAD	Secano
	Recinto:14-072-005-00418-00005	Cultivo:12000	TRANQUILLÓN-SIN VARIEDAD	Secano
452	Actividad agraria declarada en un recinto no compatible con el uso PA, PR o PS asignado en SIGPAC para ese recinto.			
	Recinto:14-035-031-00313-00001	Cultivo:62000	PASTOS PERMANENTES DE 5 O MAS AÑOS-SIN VARIEDAD	Secano USO ASIGNADO EN SIGPAC:PS
2454	Solicitante de intervención 6613 cuyo regimen de afiliacion a la SS no es ni el sistema especial agrario(cuenta ajena) ni autonomo con actividad agraria.			
3790	Recinto declarado inactivo			
	Recinto:14-028-001-00092-00001	Cultivo: -		
	Recinto:14-028-001-00103-00001	Cultivo: -		
	Recinto:14-028-001-00108-00001	Cultivo: -		
	Recinto:14-028-001-00210-00001	Cultivo: -		
	Recinto:14-028-001-00304-00001	Cultivo: -		
	Recinto:14-028-001-00413-00001	Cultivo: -		
	Recinto:14-028-001-00546-00001	Cultivo: -		
	Recinto:14-028-001-00564-00001	Cultivo: -		
	Recinto:14-028-002-00341-00001	Cultivo: -		
	Recinto:14-028-002-00525-00001	Cultivo: -		
	Recinto:14-028-002-00530-00001	Cultivo: -		
	Recinto:14-028-002-00570-00001	Cultivo: -		
	Recinto:14-028-004-00223-00001	Cultivo: -		
	Recinto:14-028-004-00273-00001	Cultivo: -		
	Recinto:14-028-004-00405-00001	Cultivo: -		
	Recinto:14-028-004-00459-00001	Cultivo: -		
	Recinto:14-028-004-00465-00001	Cultivo: -		
	Recinto:14-028-004-00469-00001	Cultivo: -		

(1) Con incidencias que retienen pago o deniegan el expediente.

(2) Se calcula sobre superficie declarada admisible.

(3) Aplicación del artículo 16 bis del RD 147/2023.

(4) Expediente con algunos recintos de pastos permanentes ubicados en espacios protegidos donde la carga ganadera mínima será 0,1 UGM/ha.

Puede verificar la integridad de una copia de este documento mediante la lectura del código QR adjunto o mediante el acceso a la dirección <https://ws050.juntadeandalucia.es/verificarFirma> indicando el código de VERIFICACIÓN

FIRMADO POR	RAQUEL MARIA ESPIN CRESPO	17/10/2024	
VERIFICACIÓN	Pk2jmJDVJQXVSF7B6ESWF6FEMYA9VL	PÁG. 1004/3958	



INCIDENCIAS

INCIDENCIA DESCRIPCIÓN

	Recinto:14-028-004-00470-00001 Cultivo: -
	Recinto:14-028-004-00548-00001 Cultivo: -
	Recinto:14-035-031-00310-00001 Cultivo: -
	Recinto:14-035-031-00310-00002 Cultivo: -
	Recinto:14-035-031-00313-00001 Cultivo: -
	Recinto:14-035-032-00120-00001 Cultivo: -
3795	Recinto declarado con una situación de riesgo de abandono. Recinto:14-028-001-00369-00001 Cultivo: -
4272	Verifica que las líneas de declaración de las Solicitudes Únicas no tienen solapes con la capa de Retroactividad Gráfica (ambas de la misma campaña) a nivel de expediente/línea de declaración gráfica de la solicitud. Recinto:14-028-001-00103-00001 Cultivo: - Agregado de la referencia del recinto.:0 Zona de la referencia del recinto.:0 Superficie solapada.:0,02 Id. Incid.:98193985 Recinto:14-028-004-00064-00007 Cultivo: - Agregado de la referencia del recinto.:0 Zona de la referencia del recinto.:0 Superficie solapada.:0,02 Id. Incid.:98193986 Recinto:14-028-004-00279-00001 Cultivo: - Agregado de la referencia del recinto.:0 Zona de la referencia del recinto.:0 Superficie solapada.:0,07 Id. Incid.:98193987
74018	Productor que no es agricultor a título principal, según los datos del ejercicio fiscal n-1 y seguridad socia.
74053	Importe inferior a 100 Euros
86121	Recinto superficie forrajera que no realiza la actividad de producción de pastoreo. Recinto:14-035-031-00313-00001 Cultivo:62000 PASTOS PERMANENTES DE 5 O MAS AÑOS-SIN VARIEDAD Secano Actividad Agraria del recinto:2
86122	Recinto superficie forrajera que realiza la actividad de producción de pastoreo y no declara el o los códigos del Registro de Explotaciones Ganaderas de Andalucía, REGA. Recinto:14-035-031-00313-00001 Cultivo:62000 PASTOS PERMANENTES DE 5 O MAS AÑOS-SIN VARIEDAD Secano
86124	Recinto de forrajera para Cálculo de Carga Ganadera que No pertenece a Explotación. Recinto:14-035-031-00313-00001 Cultivo:62000 PASTOS PERMANENTES DE 5 O MAS AÑOS-SIN VARIEDAD Secano

Datos considerados para el Cálculo de la Carga Ganadera del expediente

Superficie determinada para Cálculo Carga Ganadera: 13,77 ha
Carga Ganadera del Expediente: 2,42 ugm/ha

<u>Explotación</u>	<u>Especie</u>	<u>Ugm Calculada para CG</u>
ES140280000092	BOVINA	29,45
ES140280000134	BOVINA	3,82

Recintos Determinados para el Cálculo de Carga Ganadera

<u>REF.</u>	<u>REFERENCIA SIGPAC</u>	<u>CULTIVO</u>	<u>DESCRIPCIÓN CULTIVO</u>	<u>S/R</u>	<u>SUP. RESUELTA (ha)</u>
-1608357	14-028-003-00120-00012	63000	PASTOS DE MENOS DE 5 AÑOS-SIN VARIEDAD	S	13,67
-910254	14-028-001-00181-00002	62000	PASTOS PERMANENTES DE 5 O MAS AÑOS-SIN VARIEDAD	S	0,00
-910253	14-028-001-00088-00003	62000	PASTOS PERMANENTES DE 5 O MAS AÑOS-SIN VARIEDAD	S	0,00
-910252	14-028-001-00077-00006	62000	PASTOS PERMANENTES DE 5 O MAS AÑOS-SIN VARIEDAD	S	0,00
-910250	14-028-001-00077-00004	62000	PASTOS PERMANENTES DE 5 O MAS AÑOS-SIN VARIEDAD	S	0,00
-10983	14-028-001-00247-00005	62000	PASTOS PERMANENTES DE 5 O MAS AÑOS-SIN VARIEDAD	S	0,02
-10982	14-028-001-00214-00002	62000	PASTOS PERMANENTES DE 5 O MAS AÑOS-SIN VARIEDAD	S	0,00
-10981	14-028-001-00206-00004	62000	PASTOS PERMANENTES DE 5 O MAS AÑOS-SIN VARIEDAD	S	0,03
5503946	14-028-004-00252-00001	62000	PASTOS PERMANENTES DE 5 O MAS AÑOS-SIN VARIEDAD	S	0,00
5546694	14-028-001-00196-00001	62000	PASTOS PERMANENTES DE 5 O MAS AÑOS-SIN VARIEDAD	S	0,00
6922582	14-028-004-00459-00001	62000	PASTOS PERMANENTES DE 5 O MAS AÑOS-SIN VARIEDAD	S	0,00
6922583	14-028-004-00465-00001	62000	PASTOS PERMANENTES DE 5 O MAS AÑOS-SIN VARIEDAD	S	0,00

(1) Con incidencias que retienen pago o deniegan el expediente.
(2) Se calcula sobre superficie declarada admisible.
(3) Aplicación del artículo 16 bis del RD 147/2023.
(4) Expediente con algunos recintos de pastos permanentes ubicados en espacios protegidos donde la carga ganadera mínima será 0,1 UGM/ha.

Puede verificar la integridad de una copia de este documento mediante la lectura del código QR adjunto o mediante el acceso a la dirección https://ws050.juntadeandalucia.es/verificarFirma indicando el código de VERIFICACIÓN			
FIRMADO POR	RAQUEL MARIA ESPIN CRESPO	17/10/2024	
VERIFICACIÓN	Pk2jmJDVJQXVSF7B6ESWF6FEMYA9VL	PÁG. 1005/3958	



Recintos Determinados para el Cálculo de Garga Ganadera

REF.	REFERENCIA SIGPAC	CULTIVO	DESCRIPCIÓN CULTIVO	S/R	SUP. RESUELTA (ha)
6922586	14-028-004-00470-00001	62000	PASTOS PERMANENTES DE 5 O MAS AÑOS-SIN VARIEDAD	S	0,00
1700000006726328	14-028-004-00419-00001	62000	PASTOS PERMANENTES DE 5 O MAS AÑOS-SIN VARIEDAD	S	0,05

Incidencias de carga ganadera

INCIDENCIA DESCRIPCIÓN

242 Recinto pendiente de acreditación de titularidad.

Recinto:14-028-002-00118-00001	Cultivo:20000	BARBECHO TRADICIONAL-SIN VARIEDAD	Secano
Recinto:14-028-002-00116-00001	Cultivo:20000	BARBECHO TRADICIONAL-SIN VARIEDAD	Secano
Recinto:14-028-001-00425-00001	Cultivo:20000	BARBECHO TRADICIONAL-SIN VARIEDAD	Secano
Recinto:14-028-002-00375-00002	Cultivo:20000	BARBECHO TRADICIONAL-SIN VARIEDAD	Secano
Recinto:14-028-002-00076-00001	Cultivo:20000	BARBECHO TRADICIONAL-SIN VARIEDAD	Secano
Recinto:14-028-002-00032-00001	Cultivo:20000	BARBECHO TRADICIONAL-SIN VARIEDAD	Secano
Recinto:14-028-001-00357-00001	Cultivo:20000	BARBECHO TRADICIONAL-SIN VARIEDAD	Secano
Recinto:14-028-001-00402-00001	Cultivo:20000	BARBECHO TRADICIONAL-SIN VARIEDAD	Secano
Recinto:14-028-001-00181-00002	Cultivo:62000	PASTOS PERMANENTES DE 5 O MAS AÑOS-SIN VARIEDAD	Secano
Recinto:14-028-001-00088-00003	Cultivo:62000	PASTOS PERMANENTES DE 5 O MAS AÑOS-SIN VARIEDAD	Secano
Recinto:14-028-001-00077-00006	Cultivo:62000	PASTOS PERMANENTES DE 5 O MAS AÑOS-SIN VARIEDAD	Secano
Recinto:14-028-001-00077-00004	Cultivo:62000	PASTOS PERMANENTES DE 5 O MAS AÑOS-SIN VARIEDAD	Secano
Recinto:14-028-001-00214-00002	Cultivo:62000	PASTOS PERMANENTES DE 5 O MAS AÑOS-SIN VARIEDAD	Secano
Recinto:14-028-004-00032-00001	Cultivo:20000	BARBECHO TRADICIONAL-SIN VARIEDAD	Secano
Recinto:14-028-002-00352-00001	Cultivo:20000	BARBECHO TRADICIONAL-SIN VARIEDAD	Secano
Recinto:14-028-002-00320-00001	Cultivo:20000	BARBECHO TRADICIONAL-SIN VARIEDAD	Secano
Recinto:14-028-002-00319-00001	Cultivo:20000	BARBECHO TRADICIONAL-SIN VARIEDAD	Secano
Recinto:14-028-002-00144-00001	Cultivo:20000	BARBECHO TRADICIONAL-SIN VARIEDAD	Secano
Recinto:14-028-001-00405-00001	Cultivo:20000	BARBECHO TRADICIONAL-SIN VARIEDAD	Secano
Recinto:14-028-001-00091-00004	Cultivo:20000	BARBECHO TRADICIONAL-SIN VARIEDAD	Secano
Recinto:14-028-001-00090-00001	Cultivo:20000	BARBECHO TRADICIONAL-SIN VARIEDAD	Secano
Recinto:14-028-001-00315-00001	Cultivo:20000	BARBECHO TRADICIONAL-SIN VARIEDAD	Secano
Recinto:14-028-004-00252-00001	Cultivo:62000	PASTOS PERMANENTES DE 5 O MAS AÑOS-SIN VARIEDAD	Secano
Recinto:14-028-001-00396-00001	Cultivo:20000	BARBECHO TRADICIONAL-SIN VARIEDAD	Secano
Recinto:14-028-001-00367-00001	Cultivo:20000	BARBECHO TRADICIONAL-SIN VARIEDAD	Secano
Recinto:14-028-001-00196-00001	Cultivo:62000	PASTOS PERMANENTES DE 5 O MAS AÑOS-SIN VARIEDAD	Secano
Recinto:14-028-001-00196-00002	Cultivo:20000	BARBECHO TRADICIONAL-SIN VARIEDAD	Secano
Recinto:14-028-001-00369-00001	Cultivo:20000	BARBECHO TRADICIONAL-SIN VARIEDAD	Secano
Recinto:14-028-001-00092-00001	Cultivo:20000	BARBECHO TRADICIONAL-SIN VARIEDAD	Secano
Recinto:14-028-001-00103-00001	Cultivo:20000	BARBECHO TRADICIONAL-SIN VARIEDAD	Secano
Recinto:14-028-001-00108-00001	Cultivo:20000	BARBECHO TRADICIONAL-SIN VARIEDAD	Secano
Recinto:14-028-001-00564-00001	Cultivo:20000	BARBECHO TRADICIONAL-SIN VARIEDAD	Secano
Recinto:14-028-001-00338-00001	Cultivo:20000	BARBECHO TRADICIONAL-SIN VARIEDAD	Secano
Recinto:14-028-001-00413-00001	Cultivo:20000	BARBECHO TRADICIONAL-SIN VARIEDAD	Secano
Recinto:14-028-001-00304-00001	Cultivo:20000	BARBECHO TRADICIONAL-SIN VARIEDAD	Secano
Recinto:14-028-002-00570-00001	Cultivo:20000	BARBECHO TRADICIONAL-SIN VARIEDAD	Secano
Recinto:14-028-002-00341-00001	Cultivo:20000	BARBECHO TRADICIONAL-SIN VARIEDAD	Secano
Recinto:14-028-002-00525-00001	Cultivo:20000	BARBECHO TRADICIONAL-SIN VARIEDAD	Secano
Recinto:14-028-004-00470-00001	Cultivo:62000	PASTOS PERMANENTES DE 5 O MAS AÑOS-SIN VARIEDAD	Secano
Recinto:14-035-031-00313-00001	Cultivo:62000	PASTOS PERMANENTES DE 5 O MAS AÑOS-SIN VARIEDAD	Secano
Recinto:14-028-001-00086-00007	Cultivo:20000	BARBECHO TRADICIONAL-SIN VARIEDAD	Regadío
Recinto:14-028-004-00142-00002	Cultivo:20000	BARBECHO TRADICIONAL-SIN VARIEDAD	Secano
Recinto:14-028-001-00088-00002	Cultivo:20000	BARBECHO TRADICIONAL-SIN VARIEDAD	Secano
Recinto:14-028-004-00473-00001	Cultivo:20000	BARBECHO TRADICIONAL-SIN VARIEDAD	Secano
Recinto:14-028-004-00043-00001	Cultivo:20000	BARBECHO TRADICIONAL-SIN VARIEDAD	Secano
Recinto:14-028-001-00086-00010	Cultivo:20000	BARBECHO TRADICIONAL-SIN VARIEDAD	Regadío
Recinto:14-028-002-00193-00001	Cultivo:20000	BARBECHO TRADICIONAL-SIN VARIEDAD	Secano
Recinto:14-028-002-00199-00001	Cultivo:20000	BARBECHO TRADICIONAL-SIN VARIEDAD	Secano
Recinto:14-028-001-00086-00011	Cultivo:20000	BARBECHO TRADICIONAL-SIN VARIEDAD	Regadío
Recinto:14-028-001-00021-00001	Cultivo:20000	BARBECHO TRADICIONAL-SIN VARIEDAD	Secano

(1) Con incidencias que retienen pago o deniegan el expediente.

(2) Se calcula sobre superficie declarada admisible.

(3) Aplicación del artículo 16 bis del RD 147/2023.

(4) Expediente con algunos recintos de pastos permanentes ubicados en espacios protegidos donde la carga ganadera mínima será 0,1 UGM/ha.

Puede verificar la integridad de una copia de este documento mediante la lectura del código QR adjunto o mediante el acceso a la dirección <https://ws050.juntadeandalucia.es/verificarFirma> indicando el código de VERIFICACIÓN

FIRMADO POR

RAQUEL MARIA ESPIN CRESPO

17/10/2024

VERIFICACIÓN

Pk2jmJDVJQXVSF7B6ESWF6FEMYA9VL

PÁG. 1006/3958





Recinto:14-028-001-00116-00001	Cultivo:20000	BARBECHO TRADICIONAL-SIN VARIEDAD	Secano
Recinto:14-028-001-00118-00002	Cultivo:20000	BARBECHO TRADICIONAL-SIN VARIEDAD	Secano
Recinto:14-028-001-00119-00001	Cultivo:20000	BARBECHO TRADICIONAL-SIN VARIEDAD	Secano
Recinto:14-028-001-00095-00004	Cultivo:20000	BARBECHO TRADICIONAL-SIN VARIEDAD	Secano
Recinto:14-028-001-00096-00002	Cultivo:20000	BARBECHO TRADICIONAL-SIN VARIEDAD	Secano
Recinto:14-028-001-00099-00001	Cultivo:20000	BARBECHO TRADICIONAL-SIN VARIEDAD	Secano
Recinto:14-028-001-00100-00001	Cultivo:20000	BARBECHO TRADICIONAL-SIN VARIEDAD	Secano
Recinto:14-028-001-00110-00001	Cultivo:20000	BARBECHO TRADICIONAL-SIN VARIEDAD	Secano
Recinto:14-028-001-00111-00001	Cultivo:20000	BARBECHO TRADICIONAL-SIN VARIEDAD	Secano
Recinto:14-028-002-00038-00001	Cultivo:20000	BARBECHO TRADICIONAL-SIN VARIEDAD	Secano
Recinto:14-028-002-00039-00001	Cultivo:20000	BARBECHO TRADICIONAL-SIN VARIEDAD	Secano
Recinto:14-028-002-00045-00001	Cultivo:20000	BARBECHO TRADICIONAL-SIN VARIEDAD	Secano
Recinto:14-028-002-00067-00001	Cultivo:20000	BARBECHO TRADICIONAL-SIN VARIEDAD	Secano
Recinto:14-028-002-00068-00001	Cultivo:20000	BARBECHO TRADICIONAL-SIN VARIEDAD	Secano
Recinto:14-028-002-00071-00003	Cultivo:20000	BARBECHO TRADICIONAL-SIN VARIEDAD	Secano
Recinto:14-028-002-00073-00001	Cultivo:20000	BARBECHO TRADICIONAL-SIN VARIEDAD	Secano
Recinto:14-028-002-00084-00001	Cultivo:20000	BARBECHO TRADICIONAL-SIN VARIEDAD	Secano
Recinto:14-028-002-00094-00004	Cultivo:20000	BARBECHO TRADICIONAL-SIN VARIEDAD	Secano
Recinto:14-028-002-00114-00001	Cultivo:20000	BARBECHO TRADICIONAL-SIN VARIEDAD	Secano
Recinto:14-028-002-00095-00001	Cultivo:20000	BARBECHO TRADICIONAL-SIN VARIEDAD	Secano
Recinto:14-028-001-00417-00001	Cultivo:20000	BARBECHO TRADICIONAL-SIN VARIEDAD	Secano
Recinto:14-028-001-00419-00001	Cultivo:20000	BARBECHO TRADICIONAL-SIN VARIEDAD	Secano
Recinto:14-028-001-00423-00001	Cultivo:20000	BARBECHO TRADICIONAL-SIN VARIEDAD	Secano
Recinto:14-028-001-00566-00001	Cultivo:20000	BARBECHO TRADICIONAL-SIN VARIEDAD	Secano
Recinto:14-028-002-00023-00001	Cultivo:20000	BARBECHO TRADICIONAL-SIN VARIEDAD	Secano
Recinto:14-028-002-00029-00001	Cultivo:20000	BARBECHO TRADICIONAL-SIN VARIEDAD	Secano
Recinto:14-028-002-00031-00001	Cultivo:20000	BARBECHO TRADICIONAL-SIN VARIEDAD	Secano
Recinto:14-028-001-00326-00001	Cultivo:20000	BARBECHO TRADICIONAL-SIN VARIEDAD	Secano
Recinto:14-028-001-00329-00001	Cultivo:20000	BARBECHO TRADICIONAL-SIN VARIEDAD	Secano
Recinto:14-028-001-00365-00001	Cultivo:20000	BARBECHO TRADICIONAL-SIN VARIEDAD	Secano
Recinto:14-028-001-00358-00001	Cultivo:20000	BARBECHO TRADICIONAL-SIN VARIEDAD	Secano
Recinto:14-028-001-00340-00001	Cultivo:20000	BARBECHO TRADICIONAL-SIN VARIEDAD	Secano
Recinto:14-028-001-00334-00001	Cultivo:20000	BARBECHO TRADICIONAL-SIN VARIEDAD	Secano
Recinto:14-028-001-00404-00001	Cultivo:20000	BARBECHO TRADICIONAL-SIN VARIEDAD	Secano
Recinto:14-028-001-00398-00001	Cultivo:20000	BARBECHO TRADICIONAL-SIN VARIEDAD	Secano
Recinto:14-028-001-00399-00001	Cultivo:20000	BARBECHO TRADICIONAL-SIN VARIEDAD	Secano
Recinto:14-028-001-00388-00001	Cultivo:20000	BARBECHO TRADICIONAL-SIN VARIEDAD	Secano
Recinto:14-028-001-00309-00001	Cultivo:20000	BARBECHO TRADICIONAL-SIN VARIEDAD	Secano
Recinto:14-028-001-00312-00001	Cultivo:20000	BARBECHO TRADICIONAL-SIN VARIEDAD	Secano
Recinto:14-028-001-00351-00001	Cultivo:20000	BARBECHO TRADICIONAL-SIN VARIEDAD	Secano
Recinto:14-028-001-00562-00001	Cultivo:20000	BARBECHO TRADICIONAL-SIN VARIEDAD	Secano
Recinto:14-028-001-00295-00001	Cultivo:20000	BARBECHO TRADICIONAL-SIN VARIEDAD	Secano
Recinto:14-028-001-00297-00001	Cultivo:20000	BARBECHO TRADICIONAL-SIN VARIEDAD	Secano
Recinto:14-028-004-00149-00001	Cultivo:20000	BARBECHO TRADICIONAL-SIN VARIEDAD	Secano
Recinto:14-028-002-00483-00001	Cultivo:20000	BARBECHO TRADICIONAL-SIN VARIEDAD	Secano
Recinto:14-028-004-00029-00001	Cultivo:20000	BARBECHO TRADICIONAL-SIN VARIEDAD	Secano
Recinto:14-028-004-00030-00001	Cultivo:20000	BARBECHO TRADICIONAL-SIN VARIEDAD	Secano
Recinto:14-028-004-00031-00001	Cultivo:20000	BARBECHO TRADICIONAL-SIN VARIEDAD	Secano
Recinto:14-028-002-00354-00001	Cultivo:20000	BARBECHO TRADICIONAL-SIN VARIEDAD	Secano
Recinto:14-028-002-00459-00001	Cultivo:20000	BARBECHO TRADICIONAL-SIN VARIEDAD	Secano
Recinto:14-028-002-00460-00001	Cultivo:20000	BARBECHO TRADICIONAL-SIN VARIEDAD	Secano
Recinto:14-028-002-00500-00001	Cultivo:20000	BARBECHO TRADICIONAL-SIN VARIEDAD	Secano
Recinto:14-028-002-00152-00001	Cultivo:20000	BARBECHO TRADICIONAL-SIN VARIEDAD	Secano
Recinto:14-028-002-00153-00001	Cultivo:20000	BARBECHO TRADICIONAL-SIN VARIEDAD	Secano
Recinto:14-028-002-00178-00001	Cultivo:20000	BARBECHO TRADICIONAL-SIN VARIEDAD	Secano
Recinto:14-028-002-00145-00001	Cultivo:20000	BARBECHO TRADICIONAL-SIN VARIEDAD	Secano
Recinto:14-028-002-00148-00001	Cultivo:20000	BARBECHO TRADICIONAL-SIN VARIEDAD	Secano
Recinto:14-028-002-00149-00001	Cultivo:20000	BARBECHO TRADICIONAL-SIN VARIEDAD	Secano
Recinto:14-028-002-00106-00001	Cultivo:20000	BARBECHO TRADICIONAL-SIN VARIEDAD	Secano
Recinto:14-028-001-00086-00009	Cultivo:20000	BARBECHO TRADICIONAL-SIN VARIEDAD	Regadio

(1) Con incidencias que retienen pago o deniegan el expediente.

(2) Se calcula sobre superficie declarada admisible.

(3) Aplicación del artículo 16 bis del RD 147/2023.

(4) Expediente con algunos recintos de pastos permanentes ubicados en espacios protegidos donde la carga ganadera mínima será 0,1 UGM/ha.

Puede verificar la integridad de una copia de este documento mediante la lectura del código QR adjunto o mediante el acceso a la dirección <https://ws050.juntadeandalucia.es/verificarFirma> indicando el código de VERIFICACIÓN

FIRMADO POR	RAQUEL MARIA ESPIN CRESPO	17/10/2024
VERIFICACIÓN	Pk2jmJDVJQXVSF7B6ESWF6FEMYA9VL	PÁG. 1007/3958





	Recinto:14-028-001-00559-00001	Cultivo:20000	BARBECHO TRADICIONAL-SIN VARIEDAD	Secano
	Recinto:14-028-001-00113-00001	Cultivo:20000	BARBECHO TRADICIONAL-SIN VARIEDAD	Secano
	Recinto:14-028-001-00114-00001	Cultivo:20000	BARBECHO TRADICIONAL-SIN VARIEDAD	Secano
	Recinto:14-028-004-00513-00001	Cultivo:20000	BARBECHO TRADICIONAL-SIN VARIEDAD	Secano
	Recinto:14-028-001-00105-00001	Cultivo:20000	BARBECHO TRADICIONAL-SIN VARIEDAD	Secano
452	Actividad agraria declarada en un recinto no compatible con el uso PA, PR o PS asignado en SIGPAC para ese recinto.			
	Recinto:14-035-031-00313-00001	Cultivo:62000	PASTOS PERMANENTES DE 5 O MAS AÑOS-SIN VARIEDAD	Secano USO ASIGNADO EN SIGPAC:PS
3790	Recinto declarado inactivo			
	Recinto:14-028-001-00092-00001	Cultivo: -		
	Recinto:14-028-001-00103-00001	Cultivo: -		
	Recinto:14-028-001-00108-00001	Cultivo: -		
	Recinto:14-028-001-00564-00001	Cultivo: -		
	Recinto:14-028-001-00413-00001	Cultivo: -		
	Recinto:14-028-001-00304-00001	Cultivo: -		
	Recinto:14-028-002-00570-00001	Cultivo: -		
	Recinto:14-028-002-00341-00001	Cultivo: -		
	Recinto:14-028-002-00525-00001	Cultivo: -		
	Recinto:14-028-004-00459-00001	Cultivo: -		
	Recinto:14-028-004-00470-00001	Cultivo: -		
	Recinto:14-035-031-00313-00001	Cultivo: -		
3795	Recinto declarado con una situación de riesgo de abandono.			
	Recinto:14-028-001-00369-00001	Cultivo: -		
86122	Recinto superficie forrajera que realiza la actividad de producción de pastoreo y no declara el o los códigos del Registro de Explotaciones Ganaderas de Andalucía, REGA.			
	Recinto:14-035-031-00313-00001	Cultivo:62000	PASTOS PERMANENTES DE 5 O MAS AÑOS-SIN VARIEDAD	Secano
86124	Recinto de forrajera para Cálculo de Carga Ganadera que No pertenece a Explotación.			
	Recinto:14-035-031-00313-00001	Cultivo:62000	PASTOS PERMANENTES DE 5 O MAS AÑOS-SIN VARIEDAD	Secano
86128	Recinto de Forrajeras que no ha contabilizado para Carga Ganadera por no tener una explotación válida para el cálculo de la Carga Ganadera			
	Recinto:14-035-031-00313-00001	Cultivo:62	PASTOS PERMANENTES DE 5 O MAS AÑOS-	
86132	Recinto superficie forrajera que no realiza la actividad de producción de pastoreo.			
	Recinto:14-028-002-00118-00001	Cultivo:20000	BARBECHO TRADICIONAL-SIN VARIEDAD	Secano
	Recinto:14-028-002-00116-00001	Cultivo:20000	BARBECHO TRADICIONAL-SIN VARIEDAD	Secano
	Recinto:14-028-001-00425-00001	Cultivo:20000	BARBECHO TRADICIONAL-SIN VARIEDAD	Secano
	Recinto:14-028-002-00375-00002	Cultivo:20000	BARBECHO TRADICIONAL-SIN VARIEDAD	Secano
	Recinto:14-028-002-00384-00004	Cultivo:20000	BARBECHO TRADICIONAL-SIN VARIEDAD	Secano
	Recinto:14-028-002-00076-00001	Cultivo:20000	BARBECHO TRADICIONAL-SIN VARIEDAD	Secano
	Recinto:14-028-002-00032-00001	Cultivo:20000	BARBECHO TRADICIONAL-SIN VARIEDAD	Secano
	Recinto:14-028-001-00357-00001	Cultivo:20000	BARBECHO TRADICIONAL-SIN VARIEDAD	Secano
	Recinto:14-028-001-00402-00001	Cultivo:20000	BARBECHO TRADICIONAL-SIN VARIEDAD	Secano
	Recinto:14-028-002-00103-00001	Cultivo:20000	BARBECHO TRADICIONAL-SIN VARIEDAD	Secano
	Recinto:14-028-004-00032-00001	Cultivo:20000	BARBECHO TRADICIONAL-SIN VARIEDAD	Secano
	Recinto:14-028-002-00352-00001	Cultivo:20000	BARBECHO TRADICIONAL-SIN VARIEDAD	Secano
	Recinto:14-028-002-00320-00001	Cultivo:20000	BARBECHO TRADICIONAL-SIN VARIEDAD	Secano
	Recinto:14-028-002-00319-00001	Cultivo:20000	BARBECHO TRADICIONAL-SIN VARIEDAD	Secano
	Recinto:14-028-002-00144-00001	Cultivo:20000	BARBECHO TRADICIONAL-SIN VARIEDAD	Secano
	Recinto:14-028-001-00405-00001	Cultivo:20000	BARBECHO TRADICIONAL-SIN VARIEDAD	Secano
	Recinto:14-028-001-00091-00004	Cultivo:20000	BARBECHO TRADICIONAL-SIN VARIEDAD	Secano
	Recinto:14-028-001-00090-00001	Cultivo:20000	BARBECHO TRADICIONAL-SIN VARIEDAD	Secano
	Recinto:14-028-001-00315-00001	Cultivo:20000	BARBECHO TRADICIONAL-SIN VARIEDAD	Secano
	Recinto:14-028-001-00396-00001	Cultivo:20000	BARBECHO TRADICIONAL-SIN VARIEDAD	Secano
	Recinto:14-028-001-00367-00001	Cultivo:20000	BARBECHO TRADICIONAL-SIN VARIEDAD	Secano
	Recinto:14-028-001-00154-00001	Cultivo:20000	BARBECHO TRADICIONAL-SIN VARIEDAD	Secano
	Recinto:14-028-001-00196-00002	Cultivo:20000	BARBECHO TRADICIONAL-SIN VARIEDAD	Secano
	Recinto:14-028-001-00369-00001	Cultivo:20000	BARBECHO TRADICIONAL-SIN VARIEDAD	Secano
	Recinto:14-028-001-00092-00001	Cultivo:20000	BARBECHO TRADICIONAL-SIN VARIEDAD	Secano
	Recinto:14-028-001-00103-00001	Cultivo:20000	BARBECHO TRADICIONAL-SIN VARIEDAD	Secano
	Recinto:14-028-001-00108-00001	Cultivo:20000	BARBECHO TRADICIONAL-SIN VARIEDAD	Secano
	Recinto:14-028-001-00564-00001	Cultivo:20000	BARBECHO TRADICIONAL-SIN VARIEDAD	Secano
	Recinto:14-028-001-00338-00001	Cultivo:20000	BARBECHO TRADICIONAL-SIN VARIEDAD	Secano

(1) Con incidencias que retienen pago o deniegan el expediente.

(2) Se calcula sobre superficie declarada admisible.

(3) Aplicación del artículo 16 bis del RD 147/2023.

(4) Expediente con algunos recintos de pastos permanentes ubicados en espacios protegidos donde la carga ganadera mínima será 0,1 UGM/ha.

Puede verificar la integridad de una copia de este documento mediante la lectura del código QR adjunto o mediante el acceso a la dirección <https://ws050.juntadeandalucia.es/verificarFirma> indicando el código de VERIFICACIÓN

FIRMADO POR	RAQUEL MARIA ESPIN CRESPO	17/10/2024
VERIFICACIÓN	Pk2jmJDVJQXVSF7B6ESWF6FEMYA9VL	PÁG. 1008/3958





Recinto:14-028-001-00413-00001	Cultivo:20000	BARBECHO TRADICIONAL-SIN VARIEDAD	Secano
Recinto:14-028-001-00304-00001	Cultivo:20000	BARBECHO TRADICIONAL-SIN VARIEDAD	Secano
Recinto:14-028-002-00570-00001	Cultivo:20000	BARBECHO TRADICIONAL-SIN VARIEDAD	Secano
Recinto:14-028-002-00341-00001	Cultivo:20000	BARBECHO TRADICIONAL-SIN VARIEDAD	Secano
Recinto:14-028-002-00525-00001	Cultivo:20000	BARBECHO TRADICIONAL-SIN VARIEDAD	Secano
Recinto:14-035-031-00313-00001	Cultivo:62000	PASTOS PERMANENTES DE 5 O MAS AÑOS-SIN VARIEDAD	Secano
Recinto:14-028-001-00086-00007	Cultivo:20000	BARBECHO TRADICIONAL-SIN VARIEDAD	Regadío
Recinto:14-028-004-00142-00002	Cultivo:20000	BARBECHO TRADICIONAL-SIN VARIEDAD	Secano
Recinto:14-028-001-00088-00002	Cultivo:20000	BARBECHO TRADICIONAL-SIN VARIEDAD	Secano
Recinto:14-028-004-00473-00001	Cultivo:20000	BARBECHO TRADICIONAL-SIN VARIEDAD	Secano
Recinto:14-028-004-00043-00001	Cultivo:20000	BARBECHO TRADICIONAL-SIN VARIEDAD	Secano
Recinto:14-028-001-00086-00010	Cultivo:20000	BARBECHO TRADICIONAL-SIN VARIEDAD	Regadío
Recinto:14-028-002-00193-00001	Cultivo:20000	BARBECHO TRADICIONAL-SIN VARIEDAD	Secano
Recinto:14-028-001-00199-00001	Cultivo:20000	BARBECHO TRADICIONAL-SIN VARIEDAD	Secano
Recinto:14-028-001-00086-00011	Cultivo:20000	BARBECHO TRADICIONAL-SIN VARIEDAD	Regadío
Recinto:14-028-001-00021-00001	Cultivo:20000	BARBECHO TRADICIONAL-SIN VARIEDAD	Secano
Recinto:14-028-001-00116-00001	Cultivo:20000	BARBECHO TRADICIONAL-SIN VARIEDAD	Secano
Recinto:14-028-001-00118-00002	Cultivo:20000	BARBECHO TRADICIONAL-SIN VARIEDAD	Secano
Recinto:14-028-001-00119-00001	Cultivo:20000	BARBECHO TRADICIONAL-SIN VARIEDAD	Secano
Recinto:14-028-001-00095-00004	Cultivo:20000	BARBECHO TRADICIONAL-SIN VARIEDAD	Secano
Recinto:14-028-001-00096-00002	Cultivo:20000	BARBECHO TRADICIONAL-SIN VARIEDAD	Secano
Recinto:14-028-001-00098-00001	Cultivo:20000	BARBECHO TRADICIONAL-SIN VARIEDAD	Secano
Recinto:14-028-001-00099-00001	Cultivo:20000	BARBECHO TRADICIONAL-SIN VARIEDAD	Secano
Recinto:14-028-001-00100-00001	Cultivo:20000	BARBECHO TRADICIONAL-SIN VARIEDAD	Secano
Recinto:14-028-001-00101-00002	Cultivo:20000	BARBECHO TRADICIONAL-SIN VARIEDAD	Secano
Recinto:14-028-001-00110-00001	Cultivo:20000	BARBECHO TRADICIONAL-SIN VARIEDAD	Secano
Recinto:14-028-001-00111-00001	Cultivo:20000	BARBECHO TRADICIONAL-SIN VARIEDAD	Secano
Recinto:14-028-002-00038-00001	Cultivo:20000	BARBECHO TRADICIONAL-SIN VARIEDAD	Secano
Recinto:14-028-002-00039-00001	Cultivo:20000	BARBECHO TRADICIONAL-SIN VARIEDAD	Secano
Recinto:14-028-002-00045-00001	Cultivo:20000	BARBECHO TRADICIONAL-SIN VARIEDAD	Secano
Recinto:14-028-002-00049-00001	Cultivo:20000	BARBECHO TRADICIONAL-SIN VARIEDAD	Secano
Recinto:14-028-002-00050-00001	Cultivo:20000	BARBECHO TRADICIONAL-SIN VARIEDAD	Secano
Recinto:14-028-002-00067-00001	Cultivo:20000	BARBECHO TRADICIONAL-SIN VARIEDAD	Secano
Recinto:14-028-002-00068-00001	Cultivo:20000	BARBECHO TRADICIONAL-SIN VARIEDAD	Secano
Recinto:14-028-002-00071-00003	Cultivo:20000	BARBECHO TRADICIONAL-SIN VARIEDAD	Secano
Recinto:14-028-002-00072-00001	Cultivo:20000	BARBECHO TRADICIONAL-SIN VARIEDAD	Secano
Recinto:14-028-002-00073-00001	Cultivo:20000	BARBECHO TRADICIONAL-SIN VARIEDAD	Secano
Recinto:14-028-002-00075-00001	Cultivo:20000	BARBECHO TRADICIONAL-SIN VARIEDAD	Secano
Recinto:14-028-002-00084-00001	Cultivo:20000	BARBECHO TRADICIONAL-SIN VARIEDAD	Secano
Recinto:14-028-002-00094-00004	Cultivo:20000	BARBECHO TRADICIONAL-SIN VARIEDAD	Secano
Recinto:14-028-002-00103-00001	Cultivo:20000	BARBECHO TRADICIONAL-SIN VARIEDAD	Secano
Recinto:14-028-002-00114-00001	Cultivo:20000	BARBECHO TRADICIONAL-SIN VARIEDAD	Secano
Recinto:14-028-002-00095-00001	Cultivo:20000	BARBECHO TRADICIONAL-SIN VARIEDAD	Secano
Recinto:14-028-001-00407-00001	Cultivo:20000	BARBECHO TRADICIONAL-SIN VARIEDAD	Secano
Recinto:14-028-001-00416-00001	Cultivo:20000	BARBECHO TRADICIONAL-SIN VARIEDAD	Secano
Recinto:14-028-001-00417-00001	Cultivo:20000	BARBECHO TRADICIONAL-SIN VARIEDAD	Secano
Recinto:14-028-001-00419-00001	Cultivo:20000	BARBECHO TRADICIONAL-SIN VARIEDAD	Secano
Recinto:14-028-001-00421-00001	Cultivo:20000	BARBECHO TRADICIONAL-SIN VARIEDAD	Secano
Recinto:14-028-001-00423-00001	Cultivo:20000	BARBECHO TRADICIONAL-SIN VARIEDAD	Secano
Recinto:14-028-001-00566-00001	Cultivo:20000	BARBECHO TRADICIONAL-SIN VARIEDAD	Secano
Recinto:14-028-001-00422-00001	Cultivo:20000	BARBECHO TRADICIONAL-SIN VARIEDAD	Secano
Recinto:14-028-002-00023-00001	Cultivo:20000	BARBECHO TRADICIONAL-SIN VARIEDAD	Secano
Recinto:14-028-002-00025-00001	Cultivo:20000	BARBECHO TRADICIONAL-SIN VARIEDAD	Secano
Recinto:14-028-002-00029-00001	Cultivo:20000	BARBECHO TRADICIONAL-SIN VARIEDAD	Secano
Recinto:14-028-002-00031-00001	Cultivo:20000	BARBECHO TRADICIONAL-SIN VARIEDAD	Secano
Recinto:14-028-002-00021-00001	Cultivo:20000	BARBECHO TRADICIONAL-SIN VARIEDAD	Secano
Recinto:14-028-001-00326-00001	Cultivo:20000	BARBECHO TRADICIONAL-SIN VARIEDAD	Secano
Recinto:14-028-001-00329-00001	Cultivo:20000	BARBECHO TRADICIONAL-SIN VARIEDAD	Secano
Recinto:14-028-001-00365-00001	Cultivo:20000	BARBECHO TRADICIONAL-SIN VARIEDAD	Secano
Recinto:14-028-001-00358-00001	Cultivo:20000	BARBECHO TRADICIONAL-SIN VARIEDAD	Secano

(1) Con incidencias que retienen pago o deniegan el expediente.

(2) Se calcula sobre superficie declarada admisible.

(3) Aplicación del artículo 16 bis del RD 147/2023.

(4) Expediente con algunos recintos de pastos permanentes ubicados en espacios protegidos donde la carga ganadera mínima será 0,1 UGM/ha.

Puede verificar la integridad de una copia de este documento mediante la lectura del código QR adjunto o mediante el acceso a la dirección <https://ws050.juntadeandalucia.es/verificarFirma> indicando el código de VERIFICACIÓN

FIRMADO POR	RAQUEL MARIA ESPIN CRESPO	17/10/2024
VERIFICACIÓN	Pk2jmJDVJQXVSF7B6ESWF6FEMYA9VL	PÁG. 1009/3958





Recinto:14-028-001-00340-00001	Cultivo:20000	BARBECHO TRADICIONAL-SIN VARIEDAD	Secano
Recinto:14-028-001-00334-00001	Cultivo:20000	BARBECHO TRADICIONAL-SIN VARIEDAD	Secano
Recinto:14-028-001-00404-00001	Cultivo:20000	BARBECHO TRADICIONAL-SIN VARIEDAD	Secano
Recinto:14-028-001-00398-00001	Cultivo:20000	BARBECHO TRADICIONAL-SIN VARIEDAD	Secano
Recinto:14-028-001-00399-00001	Cultivo:20000	BARBECHO TRADICIONAL-SIN VARIEDAD	Secano
Recinto:14-028-001-00388-00001	Cultivo:20000	BARBECHO TRADICIONAL-SIN VARIEDAD	Secano
Recinto:14-028-001-00309-00001	Cultivo:20000	BARBECHO TRADICIONAL-SIN VARIEDAD	Secano
Recinto:14-028-001-00312-00001	Cultivo:20000	BARBECHO TRADICIONAL-SIN VARIEDAD	Secano
Recinto:14-028-001-00351-00001	Cultivo:20000	BARBECHO TRADICIONAL-SIN VARIEDAD	Secano
Recinto:14-028-001-00562-00001	Cultivo:20000	BARBECHO TRADICIONAL-SIN VARIEDAD	Secano
Recinto:14-028-001-00563-00001	Cultivo:20000	BARBECHO TRADICIONAL-SIN VARIEDAD	Secano
Recinto:14-028-001-00295-00001	Cultivo:20000	BARBECHO TRADICIONAL-SIN VARIEDAD	Secano
Recinto:14-028-001-00296-00001	Cultivo:20000	BARBECHO TRADICIONAL-SIN VARIEDAD	Secano
Recinto:14-028-001-00297-00001	Cultivo:20000	BARBECHO TRADICIONAL-SIN VARIEDAD	Secano
Recinto:14-028-004-00149-00001	Cultivo:20000	BARBECHO TRADICIONAL-SIN VARIEDAD	Secano
Recinto:14-028-002-00483-00001	Cultivo:20000	BARBECHO TRADICIONAL-SIN VARIEDAD	Secano
Recinto:14-028-004-00029-00001	Cultivo:20000	BARBECHO TRADICIONAL-SIN VARIEDAD	Secano
Recinto:14-028-004-00030-00001	Cultivo:20000	BARBECHO TRADICIONAL-SIN VARIEDAD	Secano
Recinto:14-028-004-00031-00001	Cultivo:20000	BARBECHO TRADICIONAL-SIN VARIEDAD	Secano
Recinto:14-028-002-00427-00001	Cultivo:20000	BARBECHO TRADICIONAL-SIN VARIEDAD	Secano
Recinto:14-028-002-00354-00001	Cultivo:20000	BARBECHO TRADICIONAL-SIN VARIEDAD	Secano
Recinto:14-028-002-00459-00001	Cultivo:20000	BARBECHO TRADICIONAL-SIN VARIEDAD	Secano
Recinto:14-028-002-00460-00001	Cultivo:20000	BARBECHO TRADICIONAL-SIN VARIEDAD	Secano
Recinto:14-028-002-00492-00001	Cultivo:20000	BARBECHO TRADICIONAL-SIN VARIEDAD	Secano
Recinto:14-028-002-00500-00001	Cultivo:20000	BARBECHO TRADICIONAL-SIN VARIEDAD	Secano
Recinto:14-028-002-00503-00001	Cultivo:20000	BARBECHO TRADICIONAL-SIN VARIEDAD	Secano
Recinto:14-028-002-00159-00001	Cultivo:20000	BARBECHO TRADICIONAL-SIN VARIEDAD	Secano
Recinto:14-028-002-00152-00001	Cultivo:20000	BARBECHO TRADICIONAL-SIN VARIEDAD	Secano
Recinto:14-028-002-00153-00001	Cultivo:20000	BARBECHO TRADICIONAL-SIN VARIEDAD	Secano
Recinto:14-028-002-00178-00001	Cultivo:20000	BARBECHO TRADICIONAL-SIN VARIEDAD	Secano
Recinto:14-028-002-00145-00001	Cultivo:20000	BARBECHO TRADICIONAL-SIN VARIEDAD	Secano
Recinto:14-028-002-00148-00001	Cultivo:20000	BARBECHO TRADICIONAL-SIN VARIEDAD	Secano
Recinto:14-028-002-00149-00001	Cultivo:20000	BARBECHO TRADICIONAL-SIN VARIEDAD	Secano
Recinto:14-028-002-00106-00001	Cultivo:20000	BARBECHO TRADICIONAL-SIN VARIEDAD	Secano
Recinto:14-028-001-00086-00009	Cultivo:20000	BARBECHO TRADICIONAL-SIN VARIEDAD	Regadío
Recinto:14-028-001-00559-00001	Cultivo:20000	BARBECHO TRADICIONAL-SIN VARIEDAD	Secano
Recinto:14-028-001-00113-00001	Cultivo:20000	BARBECHO TRADICIONAL-SIN VARIEDAD	Secano
Recinto:14-028-001-00114-00001	Cultivo:20000	BARBECHO TRADICIONAL-SIN VARIEDAD	Secano
Recinto:14-028-001-00153-00002	Cultivo:20000	BARBECHO TRADICIONAL-SIN VARIEDAD	Secano
Recinto:14-028-004-00513-00001	Cultivo:20000	BARBECHO TRADICIONAL-SIN VARIEDAD	Secano
Recinto:14-028-001-00105-00001	Cultivo:20000	BARBECHO TRADICIONAL-SIN VARIEDAD	Secano

(1) Con incidencias que retienen pago o deniegan el expediente.

(2) Se calcula sobre superficie declarada admisible.

(3) Aplicación del artículo 16 bis del RD 147/2023.

(4) Expediente con algunos recintos de pastos permanentes ubicados en espacios protegidos donde la carga ganadera mínima será 0,1 UGM/ha.

Puede verificar la integridad de una copia de este documento mediante la lectura del código QR adjunto o mediante el acceso a la dirección <https://ws050.juntadeandalucia.es/verificarFirma> indicando el código de VERIFICACIÓN

FIRMADO POR	RAQUEL MARIA ESPIN CRESPO	17/10/2024	
VERIFICACIÓN	Pk2jmJDVJQXVSF7B6ESWF6FEMYA9VL	PÁG. 1010/3958	



APELLIDOS Y NOMBRE / RAZÓN SOCIAL

MUÑOZ COLETO GASPAR

NIF

****3890*

EXPEDIENTE

1139528

RESOLUCIÓN

DENEGACIÓN DE LA AYUDA

DATOS DE MANTENIMIENTO UNIDADES

GRUPO DE PAGO

ZONAS DE LIMITACIONES NATURALES

Sup. Dec. Admisible

0,00

Sup. Resuelta

0,00

Sobredecl.

0,00

% Sobredecl.

0,00

RESUMEN DE PAGOS

IMPORTE (Euros)

	RESUELTO	FEADER	MAPA	CAPADR
A pagar	0,00	0,00	0,00	0,00

APLICACIÓN DE REDUCCIONES Y PENALIZACIONES (%)

Crterios de subvencionabilidad (1)	Presentación tardía	Omisión declaración	Condicionalidad
100,00	0,00	0,00	0,00

IMPORTE (Euros)

Calculado(2)	Reducción	Penalización	Reducción adicional	Penalización adicional	Resuelto	FEADER	MAPA	CAPADR
0,00 €	0,00 €	0,00 €	0,00 €	0,00 €	0,00 €	0,00 €	0,00 €	0,00 €
Importe Unitario:	54,00 €	Nuevo Importe Unitario:	0,00 €					

RECINTOS PROPUESTOS

REF.	REFERENCIA SIGPAC	CULTIVO	S/R	USO SIGPAC	Sup. Dec. admisible	Sup. Campo	Sup. Determ.	Sup. Resuelta
1700000005702888	14-069-008-00009-0001	PASTOS PERMANENTES DE 5 O MAS AÑOS	S		3,07		3,07	3,07
1700000005702889	14-069-008-00009-0006	PASTOS PERMANENTES DE 5 O MAS AÑOS	S		2,02		2,02	2,02
1700000005702890	14-069-010-00047-0001	PASTOS PERMANENTES DE 5 O MAS AÑOS	S		2,40		2,40	2,40

INCIDENCIAS

INCIDENCIA DESCRIPCIÓN

- 74018 Productor que no es agricultor a título principal, según los datos del ejercicio fiscal n-1 y seguridad socia.
- 74053 Importe inferior a 100 Euros

Datos considerados para el Cálculo de la Carga Ganadera del expediente

Superficie determinada para Cálculo Carga Ganadera: 7,49 ha
Carga Ganadera del Expediente: 0,60 ugm/ha

Explotación	Especie	Ugm Calculada para CG
ES140690000347	OVINA	4,52

Recintos Determinados para el Cálculo de Garga Ganadera

REF.	REFERENCIA SIGPAC	CULTIVO	DESCRIPCIÓN CULTIVO	S/R	SUP. RESUELTA (ha)
1700000005702888	14-069-008-00009-00001	62000	PASTOS PERMANENTES DE 5 O MAS AÑOS-SIN VARIEDAD	S	3,07
1700000005702889	14-069-008-00009-00006	62000	PASTOS PERMANENTES DE 5 O MAS AÑOS-SIN VARIEDAD	S	2,02
1700000005702890	14-069-010-00047-00001	62000	PASTOS PERMANENTES DE 5 O MAS AÑOS-SIN VARIEDAD	S	2,40

(1) Con incidencias que retienen pago o deniegan el expediente.

(2) Se calcula sobre superficie declarada admisible.

(3) Aplicación del artículo 16 bis del RD 147/2023.

(4) Expediente con algunos recintos de pastos permanentes ubicados en espacios protegidos donde la carga ganadera mínima será 0,1 UGM/ha.

Puede verificar la integridad de una copia de este documento mediante la lectura del código QR adjunto o mediante el acceso a la dirección <https://ws050.juntadeandalucia.es/verificarFirma> indicando el código de VERIFICACIÓN

FIRMADO POR

RAQUEL MARIA ESPIN CRESPO

17/10/2024

VERIFICACIÓN

Pk2jmJDVJQXVSF7B6ESWF6FEMYA9VL

PÁG. 1011/3958



**APELLIDOS Y NOMBRE / RAZÓN SOCIAL**

MUÑOZ ENCINAS MARIA PASTORA

NIF

****4623*

EXPEDIENTE

1192002

RESOLUCIÓN

DENEGACIÓN DE LA AYUDA

DATOS DE MANTENIMIENTO UNIDADES**GRUPO DE PAGO**

ZONAS DE LIMITACIONES NATURALES

**Sup. Dec.
Admisible**

0,00

**Sup.
Resuelta**

0,00

Sobredecl.

0,00

% Sobredecl.

0,00

RESUMEN DE PAGOS**IMPORTE (Euros)**

	RESUELTO	FEADER	MAPA	CAPADR
A pagar	0,00	0,00	0,00	0,00

APLICACIÓN DE REDUCCIONES Y PENALIZACIONES (%)

Crterios de subvencionabilidad (1)	Presentación tardía	Omisión declaración	Condicionalidad
100,00	0,00	0,00	0,00

IMPORTE (Euros)

Calculado(2)	Reducción	Penalización	Reducción adicional	Penalización adicional	Resuelto	FEADER	MAPA	CAPADR
0,00 €	0,00 €	0,00 €	0,00 €	0,00 €	0,00 €	0,00 €	0,00 €	0,00 €
Importe Unitario:	54,00 €	Nuevo Importe Unitario:	0,00 €					

RECINTOS PROPUESTOS

REF.	REFERENCIA SIGPAC	CULTIVO	S/R	USO SIGPAC	Sup. Dec. admisible	Sup. Campo	Sup. Determ.	Sup. Resuelta
-125747	14-054-013-00027-0009	PASTOS DE MENOS DE 5 AÑOS	S		1,12		1,12	1,12
1700000006251741	14-054-013-00027-0003	PASTOS PERMANENTES DE 5 O MAS AÑOS	S		10,07		10,07	10,07
1700000006251743	14-054-013-00027-0008	PASTOS PERMANENTES DE 5 O MAS AÑOS	S		2,04		2,04	2,04

INCIDENCIAS**INCIDENCIA DESCRIPCIÓN**

2454	Solicitante de intervención 6613 cuyo regimen de afiliacion a la SS no es ni el sistema especial agrario(cuenta ajena) ni autonomo con actividad agraria.
74018	Productor que no es agricultor a título principal, según los datos del ejercicio fiscal n-1 y seguridad socia.
74053	Importe inferior a 100 Euros

Datos considerados para el Cálculo de la Carga Ganadera del expediente

Superficie determinada para Cálculo Carga Ganadera: 13,23 ha
Carga Ganadera del Expediente: 0,52 ugm/ha

Explotación	Especie	Ugm Calculada para CG
ES140540001033	OVINA	6,91

Recintos Determinados para el Cálculo de Garga Ganadera

REF.	REFERENCIA SIGPAC	CULTIVO	DESCRIPCIÓN CULTIVO	S/R	SUP. RESUELTA (ha)
-125747	14-054-013-00027-00009	63000	PASTOS DE MENOS DE 5 AÑOS-SIN VARIEDAD	S	1,12
1700000006251741	14-054-013-00027-00003	62000	PASTOS PERMANENTES DE 5 O MAS AÑOS-SIN VARIEDAD	S	10,07
1700000006251743	14-054-013-00027-00008	62000	PASTOS PERMANENTES DE 5 O MAS AÑOS-SIN VARIEDAD	S	2,04

(1) Con incidencias que retienen pago o deniegan el expediente.

(2) Se calcula sobre superficie declarada admisible.

(3) Aplicación del artículo 16 bis del RD 147/2023.

(4) Expediente con algunos recintos de pastos permanentes ubicados en espacios protegidos donde la carga ganadera mínima será 0,1 UGM/ha.

Puede verificar la integridad de una copia de este documento mediante la lectura del código QR adjunto o mediante el acceso a la dirección <https://ws050.juntadeandalucia.es/verificarFirma> indicando el código de VERIFICACIÓN

FIRMADO POR

RAQUEL MARIA ESPIN CRESPO

17/10/2024

VERIFICACIÓN

Pk2jmJDVJQXVSF7B6ESWF6FEMYA9VL

PÁG. 1012/3958





APELLIDOS Y NOMBRE / RAZÓN SOCIAL

MUÑOZ ENRIQUEZ PEDRO ANGEL

NIF

****8260*

EXPEDIENTE

1284095

RESOLUCIÓN

DENEGACIÓN DE LA AYUDA

DATOS DE MANTENIMIENTO UNIDADES

GRUPO DE PAGO

ZONAS DE LIMITACIONES NATURALES

Sup. Dec. Admisible

0,00

Sup. Resuelta

0,00

Sobredecl.

0,00

% Sobredecl.

0,00

RESUMEN DE PAGOS

IMPORTE (Euros)

	<u>RESUELTO</u>	<u>FEADER</u>	<u>MAPA</u>	<u>CAPADR</u>
A pagar	0,00	0,00	0,00	0,00

APLICACIÓN DE REDUCCIONES Y PENALIZACIONES (%)

Criterios de subvencionabilidad (1)	Presentación tardía	Omisión declaración	Condicionidad
100,00	0,00	0,00	0,00

IMPORTE (Euros)

Calculado(2)	Reducción	Penalización	Reducción Penalización (3)	Penalización adicional	Resuelto	FEADER	MAPA	CAPADR
0,00 €	0,00 €	0,00 €	0,00 €	0,00 €	0,00 €	0,00 €	0,00 €	0,00 €
Importe Unitario:	54,00 €	Nuevo Importe Unitario:	0,00 €					

(1) Con incidencias que retienen pago o deniegan el expediente.

(2) Se calcula sobre superficie declarada admisible.

(3) Aplicación del artículo 16 bis del RD 147/2023.

(4) Expediente con algunos recintos de pastos permanentes ubicados en espacios protegidos donde la carga ganadera mínima será 0,1 UGM/ha.

Puede verificar la integridad de una copia de este documento mediante la lectura del código QR adjunto o mediante el acceso a la dirección <https://ws050.juntadeandalucia.es/verificarFirma> indicando el código de VERIFICACIÓN

FIRMADO POR	RAQUEL MARIA ESPIN CRESPO	17/10/2024	
VERIFICACIÓN	Pk2jmJDVJQXVSF7B6ESWF6FEMYA9VL	PÁG. 1013/3958	



INCIDENCIAS

INCIDENCIA DESCRIPCIÓN

242	Recinto pendiente de acreditación de titularidad. Recinto:14-069-023-00089-00001 Cultivo:63000 PASTOS DE MENOS DE 5 AÑOS-SIN VARIEDAD Secano
452	Actividad agraria declarada en un recinto no compatible con el uso PA, PR o PS asignado en SIGPAC para ese recinto. Recinto:14-069-037-00021-00006 Cultivo:62000 PASTOS PERMANENTES DE 5 O MAS AÑOS-SIN VARIEDAD Secano USO ASIGNADO EN SIGPAC:PA Recinto:14-069-037-00021-00007 Cultivo:62000 PASTOS PERMANENTES DE 5 O MAS AÑOS-SIN VARIEDAD Secano USO ASIGNADO EN SIGPAC:PA
3790	Recinto declarado inactivo Recinto:14-069-009-00014-00001 Cultivo: - Recinto:14-069-009-00015-00002 Cultivo: - Recinto:14-069-009-00016-00001 Cultivo: - Recinto:14-069-023-00089-00001 Cultivo: - Recinto:14-069-023-00090-00001 Cultivo: - Recinto:14-069-023-00090-00003 Cultivo: - Recinto:14-069-023-00121-00001 Cultivo: - Recinto:14-069-023-00121-00002 Cultivo: - Recinto:14-069-023-00121-00004 Cultivo: - Recinto:14-069-023-00121-00005 Cultivo: -
74018	Productor que no es agricultor a título principal, según los datos del ejercicio fiscal n-1 y seguridad socia.
74053	Importe inferior a 100 Euros
86119	Carga ganadera NO cumple con el valor mínimo de 0,2 UGM/ha. Recinto:14-069-009-00014-00001 Cultivo:62000 PASTOS PERMANENTES DE 5 O MAS AÑOS-SIN VARIEDAD Secano Carga Ganadera:0 Recinto:14-069-009-00015-00002 Cultivo:62000 PASTOS PERMANENTES DE 5 O MAS AÑOS-SIN VARIEDAD Secano Carga Ganadera:0 Recinto:14-069-009-00016-00001 Cultivo:62000 PASTOS PERMANENTES DE 5 O MAS AÑOS-SIN VARIEDAD Secano Carga Ganadera:0 Recinto:14-069-023-00089-00001 Cultivo:63000 PASTOS DE MENOS DE 5 AÑOS-SIN VARIEDAD Secano Carga Ganadera:0 Recinto:14-069-023-00090-00001 Cultivo:63000 PASTOS DE MENOS DE 5 AÑOS-SIN VARIEDAD Secano Carga Ganadera:0 Recinto:14-069-023-00090-00003 Cultivo:63000 PASTOS DE MENOS DE 5 AÑOS-SIN VARIEDAD Secano Carga Ganadera:0 Recinto:14-069-023-00121-00001 Cultivo:63000 PASTOS DE MENOS DE 5 AÑOS-SIN VARIEDAD Secano Carga Ganadera:0 Recinto:14-069-023-00121-00002 Cultivo:63000 PASTOS DE MENOS DE 5 AÑOS-SIN VARIEDAD Secano Carga Ganadera:0 Recinto:14-069-023-00121-00004 Cultivo:63000 PASTOS DE MENOS DE 5 AÑOS-SIN VARIEDAD Secano Carga Ganadera:0 Recinto:14-069-023-00121-00005 Cultivo:63000 PASTOS DE MENOS DE 5 AÑOS-SIN VARIEDAD Secano Carga Ganadera:0 Recinto:14-069-037-00021-00006 Cultivo:62000 PASTOS PERMANENTES DE 5 O MAS AÑOS-SIN VARIEDAD Secano Carga Ganadera:0 Recinto:14-069-037-00021-00007 Cultivo:62000 PASTOS PERMANENTES DE 5 O MAS AÑOS-SIN VARIEDAD Secano Carga Ganadera:0
86121	Recinto superficie forrajera que no realiza la actividad de producción de pastoreo. Recinto:14-069-037-00021-00006 Cultivo:62000 PASTOS PERMANENTES DE 5 O MAS AÑOS-SIN VARIEDAD Secano Actividad Agraria del recinto:2 Recinto:14-069-037-00021-00007 Cultivo:62000 PASTOS PERMANENTES DE 5 O MAS AÑOS-SIN VARIEDAD Secano Actividad Agraria del recinto:2
86122	Recinto superficie forrajera que realiza la actividad de producción de pastoreo y no declara el o los códigos del Registro de Explotaciones Ganaderas de Andalucía, REGA. Recinto:14-069-037-00021-00006 Cultivo:62000 PASTOS PERMANENTES DE 5 O MAS AÑOS-SIN VARIEDAD Secano Recinto:14-069-037-00021-00007 Cultivo:62000 PASTOS PERMANENTES DE 5 O MAS AÑOS-SIN VARIEDAD Secano
86123	Recinto superficie forrajera que en REGA no tiene clasificación zootécnica permitida. Recinto:14-069-023-00089-00001 Cultivo:63000 PASTOS DE MENOS DE 5 AÑOS-SIN VARIEDAD Secano Explotacion: ES140690000380 Recinto:14-069-023-00121-00001 Cultivo:63000 PASTOS DE MENOS DE 5 AÑOS-SIN VARIEDAD Secano Explotacion: ES140690000380 Recinto:14-069-023-00121-00002 Cultivo:63000 PASTOS DE MENOS DE 5 AÑOS-SIN VARIEDAD Secano Explotacion: ES140690000380 Recinto:14-069-023-00121-00004 Cultivo:63000 PASTOS DE MENOS DE 5 AÑOS-SIN VARIEDAD Secano Explotacion: ES140690000380 Recinto:14-069-023-00121-00005 Cultivo:63000 PASTOS DE MENOS DE 5 AÑOS-SIN VARIEDAD Secano Explotacion: ES140690000380
86124	Recinto de forrajera para Cálculo de Carga Ganadera que No pertenece a Explotación.

(1) Con incidencias que retienen pago o deniegan el expediente.

(2) Se calcula sobre superficie declarada admisible.

(3) Aplicación del artículo 16 bis del RD 147/2023.

(4) Expediente con algunos recintos de pastos permanentes ubicados en espacios protegidos donde la carga ganadera mínima será 0,1 UGM/ha.

Puede verificar la integridad de una copia de este documento mediante la lectura del código QR adjunto o mediante el acceso a la dirección <https://ws050.juntadeandalucia.es/verificarFirma> indicando el código de VERIFICACIÓN

FIRMADO POR	RAQUEL MARIA ESPIN CRESPO	17/10/2024
VERIFICACIÓN	Pk2jmJDVJQXVSF7B6ESWF6FEMYA9VL	PÁG. 1014/3958





INCIDENCIAS

INCIDENCIA DESCRIPCIÓN

- 86126 Recinto de forrajera para Cálculo de Carga Ganadera que No pertenece a Explotación con UGM válida.
 Recinto:14-069-037-00021-00006 Cultivo:62000 PASTOS PERMANENTES DE 5 O MAS AÑOS-SIN VARIEDAD Secano
 Recinto:14-069-037-00021-00007 Cultivo:62000 PASTOS PERMANENTES DE 5 O MAS AÑOS-SIN VARIEDAD Secano
 Recinto:14-069-023-00089-00001 Cultivo:63000 PASTOS DE MENOS DE 5 AÑOS-SIN VARIEDAD Secano Explotacion: ES140690000380
 Recinto:14-069-023-00121-00001 Cultivo:63000 PASTOS DE MENOS DE 5 AÑOS-SIN VARIEDAD Secano Explotacion: ES140690000380
 Recinto:14-069-023-00121-00002 Cultivo:63000 PASTOS DE MENOS DE 5 AÑOS-SIN VARIEDAD Secano Explotacion: ES140690000380
 Recinto:14-069-023-00121-00004 Cultivo:63000 PASTOS DE MENOS DE 5 AÑOS-SIN VARIEDAD Secano Explotacion: ES140690000380
 Recinto:14-069-023-00121-00005 Cultivo:63000 PASTOS DE MENOS DE 5 AÑOS-SIN VARIEDAD Secano Explotacion: ES140690000380

Datos considerados para el Cálculo de la Carga Ganadera del expediente

Superficie determinada para Cálculo Carga Ganadera: 0,00 ha
Carga Ganadera del Expediente: 0,00 ugm/ha

Incidenias de carga ganadera

INCIDENCIA DESCRIPCIÓN

- 242 Recinto pendiente de acreditación de titularidad.
 Recinto:14-069-023-00089-00001 Cultivo:63000 PASTOS DE MENOS DE 5 AÑOS-SIN VARIEDAD Secano
- 452 Actividad agraria declarada en un recinto no compatible con el uso PA, PR o PS asignado en SIGPAC para ese recinto.
 Recinto:14-069-037-00021-00007 Cultivo:62000 PASTOS PERMANENTES DE 5 O MAS AÑOS-SIN VARIEDAD Secano USO ASIGNADO EN SIGPAC:PA
 Recinto:14-069-037-00021-00006 Cultivo:62000 PASTOS PERMANENTES DE 5 O MAS AÑOS-SIN VARIEDAD Secano USO ASIGNADO EN SIGPAC:PA
- 3790 Recinto declarado inactivo
 Recinto:14-069-023-00090-00001 Cultivo: -
 Recinto:14-069-009-00016-00001 Cultivo: -
 Recinto:14-069-023-00121-00001 Cultivo: -
 Recinto:14-069-009-00014-00001 Cultivo: -
 Recinto:14-069-023-00090-00003 Cultivo: -
 Recinto:14-069-023-00121-00002 Cultivo: -
 Recinto:14-069-023-00089-00001 Cultivo: -
 Recinto:14-069-023-00121-00005 Cultivo: -
 Recinto:14-069-009-00015-00002 Cultivo: -
 Recinto:14-069-023-00121-00004 Cultivo: -
- 86122 Recinto superficie forrajera que realiza la actividad de producción de pastoreo y no declara el o los códigos del Registro de Explotaciones Ganaderas de Andalucía, REGA.
 Recinto:14-069-037-00021-00007 Cultivo:62000 PASTOS PERMANENTES DE 5 O MAS AÑOS-SIN VARIEDAD Secano
 Recinto:14-069-037-00021-00006 Cultivo:62000 PASTOS PERMANENTES DE 5 O MAS AÑOS-SIN VARIEDAD Secano
- 86123 Recinto superficie forrajera que en REGA no tiene clasificación zootécnica permitida.
 Recinto:14-069-023-00121-00001 Cultivo:63000 PASTOS DE MENOS DE 5 AÑOS-SIN VARIEDAD Secano Explotacion: ES140690000380
 Recinto:14-069-023-00121-00002 Cultivo:63000 PASTOS DE MENOS DE 5 AÑOS-SIN VARIEDAD Secano Explotacion: ES140690000380
 Recinto:14-069-023-00089-00001 Cultivo:63000 PASTOS DE MENOS DE 5 AÑOS-SIN VARIEDAD Secano Explotacion: ES140690000380
 Recinto:14-069-023-00121-00005 Cultivo:63000 PASTOS DE MENOS DE 5 AÑOS-SIN VARIEDAD Secano Explotacion: ES140690000380
 Recinto:14-069-023-00121-00004 Cultivo:63000 PASTOS DE MENOS DE 5 AÑOS-SIN VARIEDAD Secano Explotacion: ES140690000380
- 86124 Recinto de forrajera para Cálculo de Carga Ganadera que No pertenece a Explotación.
 Recinto:14-069-037-00021-00007 Cultivo:62000 PASTOS PERMANENTES DE 5 O MAS AÑOS-SIN VARIEDAD Secano
 Recinto:14-069-037-00021-00006 Cultivo:62000 PASTOS PERMANENTES DE 5 O MAS AÑOS-SIN VARIEDAD Secano
- 86126 Recinto de forrajera para Cálculo de Carga Ganadera que No pertenece a Explotación con UGM válida.

(1) Con incidencias que retienen pago o deniegan el expediente.

(2) Se calcula sobre superficie declarada admisible.

(3) Aplicación del artículo 16 bis del RD 147/2023.

(4) Expediente con algunos recintos de pastos permanentes ubicados en espacios protegidos donde la carga ganadera mínima será 0,1 UGM/ha.

Puede verificar la integridad de una copia de este documento mediante la lectura del código QR adjunto o mediante el acceso a la dirección <https://ws050.juntadeandalucia.es/verificarFirma> indicando el código de VERIFICACIÓN

FIRMADO POR	RAQUEL MARIA ESPIN CRESPO	17/10/2024
VERIFICACIÓN	Pk2jmJDVJQXVSF7B6ESWF6FEMYA9VL	PÁG. 1015/3958





	Recinto:14-069-023-00121-00001 Cultivo:63000 PASTOS DE MENOS DE 5 AÑOS-SIN VARIEDAD Secano Explotacion: ES140690000380
	Recinto:14-069-023-00121-00002 Cultivo:63000 PASTOS DE MENOS DE 5 AÑOS-SIN VARIEDAD Secano Explotacion: ES140690000380
	Recinto:14-069-023-00089-00001 Cultivo:63000 PASTOS DE MENOS DE 5 AÑOS-SIN VARIEDAD Secano Explotacion: ES140690000380
	Recinto:14-069-023-00121-00005 Cultivo:63000 PASTOS DE MENOS DE 5 AÑOS-SIN VARIEDAD Secano Explotacion: ES140690000380
	Recinto:14-069-023-00121-00004 Cultivo:63000 PASTOS DE MENOS DE 5 AÑOS-SIN VARIEDAD Secano Explotacion: ES140690000380
86128	Recinto de Forrajas que no ha contabilizado para Carga Ganadera por no tener una explotación válida para el cálculo de la Carga Ganadera
	Recinto:14-069-023-00121-00001 Cultivo:63 PASTOS DE MENOS DE 5 AÑOS-
	Recinto:14-069-023-00121-00002 Cultivo:63 PASTOS DE MENOS DE 5 AÑOS-
	Recinto:14-069-023-00089-00001 Cultivo:63 PASTOS DE MENOS DE 5 AÑOS-
	Recinto:14-069-023-00121-00005 Cultivo:63 PASTOS DE MENOS DE 5 AÑOS-
	Recinto:14-069-023-00121-00004 Cultivo:63 PASTOS DE MENOS DE 5 AÑOS-
	Recinto:14-069-023-00090-00001 Cultivo:63 PASTOS DE MENOS DE 5 AÑOS-
	Recinto:14-069-023-00090-00003 Cultivo:63 PASTOS DE MENOS DE 5 AÑOS-
	Recinto:14-069-009-00016-00001 Cultivo:62 PASTOS PERMANENTES DE 5 O MAS AÑOS-
	Recinto:14-069-009-00014-00001 Cultivo:62 PASTOS PERMANENTES DE 5 O MAS AÑOS-
	Recinto:14-069-009-00015-00002 Cultivo:62 PASTOS PERMANENTES DE 5 O MAS AÑOS-
	Recinto:14-069-037-00021-00007 Cultivo:62 PASTOS PERMANENTES DE 5 O MAS AÑOS-
	Recinto:14-069-037-00021-00006 Cultivo:62 PASTOS PERMANENTES DE 5 O MAS AÑOS-
86132	Recinto superficie forrajera que no realiza la actividad de producción de pastoreo.
	Recinto:14-069-037-00021-00007 Cultivo:62000 PASTOS PERMANENTES DE 5 O MAS AÑOS-SIN VARIEDAD Secano
	Recinto:14-069-037-00021-00006 Cultivo:62000 PASTOS PERMANENTES DE 5 O MAS AÑOS-SIN VARIEDAD Secano

(1) Con incidencias que retienen pago o deniegan el expediente.
 (2) Se calcula sobre superficie declarada admisible.
 (3) Aplicación del artículo 16 bis del RD 147/2023.
 (4) Expediente con algunos recintos de pastos permanentes ubicados en espacios protegidos donde la carga ganadera mínima será 0,1 UGM/ha.

Puede verificar la integridad de una copia de este documento mediante la lectura del código QR adjunto o mediante el acceso a la dirección <https://ws050.juntadeandalucia.es/verificarFirma> indicando el código de VERIFICACIÓN

FIRMADO POR	RAQUEL MARIA ESPIN CRESPO	17/10/2024	
VERIFICACIÓN	Pk2jmJDVJQXVSF7B6ESWF6FEMYA9VL	PÁG. 1016/3958	

**APELLIDOS Y NOMBRE / RAZÓN SOCIAL**

MUÑOZ GUTIERREZ JUANA

NIF

****2976*

EXPEDIENTE

1204006

RESOLUCIÓN

DENEGACIÓN DE LA AYUDA

DATOS DE MANTENIMIENTO UNIDADES**GRUPO DE PAGO**

ZONAS DE LIMITACIONES NATURALES

**Sup. Dec.
Admisible**

0,00

**Sup.
Resuelta**

0,00

Sobredecl.

0,00

% Sobredecl.

0,00

RESUMEN DE PAGOS**IMPORTE (Euros)**

	RESUELTO	FEADER	MAPA	CAPADR
A pagar	0,00	0,00	0,00	0,00

APLICACIÓN DE REDUCCIONES Y PENALIZACIONES (%)

Crterios de subvencionabilidad (1)	Presentación tardía	Omisión declaración	Condicionalidad
100,00	0,00	0,00	0,00

IMPORTE (Euros)

Calculado(2)	Reducción	Penalización	Reducción Penalización (3)	Penalización adicional	Resuelto	FEADER	MAPA	CAPADR
0,00 €	0,00 €	0,00 €	0,00 €	0,00 €	0,00 €	0,00 €	0,00 €	0,00 €
Importe Unitario:	54,00 €	Nuevo Importe Unitario:	0,00 €					

RECINTOS PROPUESTOS

REF.	REFERENCIA SIGPAC	CULTIVO	S/R	USO SIGPAC	Sup. Dec. admisible	Sup. Campo	Sup. Determ.	Sup. Resuelta
1700000006385876	14-016-040-00040-0002	PASTOS PERMANENTES DE 5 O MAS AÑOS	S		18,60		18,60	18,60

INCIDENCIAS**INCIDENCIA DESCRIPCIÓN**

74018 Productor que no es agricultor a título principal, según los datos del ejercicio fiscal n-1 y seguridad socia.

74053 Importe inferior a 100 Euros

Datos considerados para el Cálculo de la Carga Ganadera del expediente

Superficie determinada para Cálculo Carga Ganadera: 18,60 ha

Carga Ganadera del Expediente: 0,87 ugm/ha (4)

Explotación	Especie	Ugm Calculada para CG
ES140160000661	OVINA	8,44
ES140160000661	PORCINO	7,83

Recintos Determinados para el Cálculo de Garga Ganadera

REF.	REFERENCIA SIGPAC	CULTIVO	DESCRIPCIÓN CULTIVO	S/R	SUP. RESUELTA (ha)
1700000006385876	14-016-040-00040-00002	62000	PASTOS PERMANENTES DE 5 O MAS AÑOS-SIN VARIEDAD	S	18,60

(1) Con incidencias que retienen pago o deniegan el expediente.

(2) Se calcula sobre superficie declarada admisible.

(3) Aplicación del artículo 16 bis del RD 147/2023.

(4) Expediente con algunos recintos de pastos permanentes ubicados en espacios protegidos donde la carga ganadera mínima será 0,1 UGM/ha.

Puede verificar la integridad de una copia de este documento mediante la lectura del código QR adjunto o mediante el acceso a la dirección <https://ws050.juntadeandalucia.es/verificarFirma> indicando el código de VERIFICACIÓN

FIRMADO POR

RAQUEL MARIA ESPIN CRESPO

17/10/2024

VERIFICACIÓN

Pk2jmJDVJQXVSF7B6ESWF6FEMYA9VL

PÁG. 1017/3958





APELLIDOS Y NOMBRE / RAZÓN SOCIAL

MUÑOZ LOPEZ LUCRECIA

NIF

***9889*

EXPEDIENTE

1279362

RESOLUCIÓN

DENEGACIÓN DE LA AYUDA

DATOS DE MANTENIMIENTO UNIDADES

GRUPO DE PAGO

ZONAS DE LIMITACIONES NATURALES

Sup. Dec. Admisible

0,00

Sup. Resuelta

0,00

Sobredecl.

0,00

% Sobredecl.

0,00

RESUMEN DE PAGOS

	IMPORTE (Euros)			
	RESUELTO	FEADER	MAPA	CAPADR
A pagar	0,00	0,00	0,00	0,00

APLICACIÓN DE REDUCCIONES Y PENALIZACIONES (%)

Crterios de subvencionabilidad (1)	Presentación tardía	Omisión declaración	Condicionalidad
100,00	0,00	0,00	0,00

IMPORTE (Euros)

Calculado(2)	Reducción	Penalización	Reducción Penalización (3)	Penalización adicional	Resuelto	FEADER	MAPA	CAPADR
0,00 €	0,00 €	0,00 €	0,00 €	0,00 €	0,00 €	0,00 €	0,00 €	0,00 €
Importe Unitario:	54,00 €	Nuevo Importe Unitario:	0,00 €					

RECINTOS PROPUESTOS

REF.	REFERENCIA SIGPAC	CULTIVO	S/R	USO SIGPAC	Sup. Dec. admisible	Sup. Campo	Sup. Determ.	Sup. Resuelta
6862417	14-054-012-00047-0002	PASTOS PERMANENTES DE 5 O MAS AÑOS	S		7,35		7,35	7,35
6862423	14-054-012-00016-0001	PASTOS PERMANENTES DE 5 O MAS AÑOS	S		3,90		3,90	3,90
6862430	14-054-012-00033-0001	PASTOS PERMANENTES DE 5 O MAS AÑOS	S		0,17		0,17	0,17
6862432	14-054-012-00032-0001	PASTOS PERMANENTES DE 5 O MAS AÑOS	S		1,24		1,24	1,24
6862433	14-054-012-00024-0001	PASTOS PERMANENTES DE 5 O MAS AÑOS	S		0,33		0,33	0,33
6862435	14-054-012-00025-0001	PASTOS PERMANENTES DE 5 O MAS AÑOS	S		2,47		2,47	2,47
6862437	14-054-012-00027-0001	PASTOS PERMANENTES DE 5 O MAS AÑOS	S		2,08		2,08	2,08
6940772	14-006-004-00255-0001	BARBECHO TRADICIONAL	S		5,24		5,24	5,24
6940774	14-054-012-00026-0001	PASTOS PERMANENTES DE 5 O MAS AÑOS	S		4,01		4,01	4,01
6940775	14-054-012-00029-0001	PASTOS PERMANENTES DE 5 O MAS AÑOS	S		3,01		3,01	3,01

INCIDENCIAS

INCIDENCIA DESCRIPCIÓN

74018	Productor que no es agricultor a título principal, según los datos del ejercicio fiscal n-1 y seguridad socia.
74053	Importe inferior a 100 Euros

(1) Con incidencias que retienen pago o deniegan el expediente.

(2) Se calcula sobre superficie declarada admisible.

(3) Aplicación del artículo 16 bis del RD 147/2023.

(4) Expediente con algunos recintos de pastos permanentes ubicados en espacios protegidos donde la carga ganadera mínima será 0,1 UGM/ha.

Puede verificar la integridad de una copia de este documento mediante la lectura del código QR adjunto o mediante el acceso a la dirección <https://ws050.juntadeandalucia.es/verificarFirma> indicando el código de VERIFICACIÓN

FIRMADO POR	RAQUEL MARIA ESPIN CRESPO	17/10/2024	
VERIFICACIÓN	Pk2jmJDVJQXVSF7B6ESWF6FEMYA9VL	PÁG. 1018/3958	



Datos considerados para el Cálculo de la Carga Ganadera del expediente

Superficie determinada para Cálculo Carga Ganadera: 24,56 ha

Carga Ganadera del Expediente: 0,41 ugm/ha

Explotación	Especie	Ugm Calculada para CG
ES140540000994	BOVINA	9,97

Recintos Determinados para el Cálculo de Garga Ganadera

REF.	REFERENCIA SIGPAC	CULTIVO	DESCRIPCIÓN CULTIVO	S/R	SUP. RESUELTA (ha)
6862417	14-054-012-00047-00002	62000	PASTOS PERMANENTES DE 5 O MAS AÑOS-SIN VARIEDAD	S	7,35
6862423	14-054-012-00016-00001	62000	PASTOS PERMANENTES DE 5 O MAS AÑOS-SIN VARIEDAD	S	3,90
6862430	14-054-012-00033-00001	62000	PASTOS PERMANENTES DE 5 O MAS AÑOS-SIN VARIEDAD	S	0,17
6862432	14-054-012-00032-00001	62000	PASTOS PERMANENTES DE 5 O MAS AÑOS-SIN VARIEDAD	S	1,24
6862433	14-054-012-00024-00001	62000	PASTOS PERMANENTES DE 5 O MAS AÑOS-SIN VARIEDAD	S	0,33
6862435	14-054-012-00025-00001	62000	PASTOS PERMANENTES DE 5 O MAS AÑOS-SIN VARIEDAD	S	2,47
6862437	14-054-012-00027-00001	62000	PASTOS PERMANENTES DE 5 O MAS AÑOS-SIN VARIEDAD	S	2,08
6940774	14-054-012-00026-00001	62000	PASTOS PERMANENTES DE 5 O MAS AÑOS-SIN VARIEDAD	S	4,01
6940775	14-054-012-00029-00001	62000	PASTOS PERMANENTES DE 5 O MAS AÑOS-SIN VARIEDAD	S	3,01

Incidencias de carga ganadera

INCIDENCIA DESCRIPCIÓN

- 86132 Recinto superficie forrajera que no realiza la actividad de producción de pastoreo.
Recinto:14-006-004-00255-00001 Cultivo:20000 BARBECHO TRADICIONAL-SIN VARIEDAD Secano

(1) Con incidencias que retienen pago o deniegan el expediente.

(2) Se calcula sobre superficie declarada admisible.

(3) Aplicación del artículo 16 bis del RD 147/2023.

(4) Expediente con algunos recintos de pastos permanentes ubicados en espacios protegidos donde la carga ganadera mínima será 0,1 UGM/ha.

Puede verificar la integridad de una copia de este documento mediante la lectura del código QR adjunto o mediante el acceso a la dirección <https://ws050.juntadeandalucia.es/verificarFirma> indicando el código de VERIFICACIÓN

FIRMADO POR	RAQUEL MARIA ESPIN CRESPO	17/10/2024	
VERIFICACIÓN	Pk2jmJDVJQXVSF7B6ESWF6FEMYA9VL	PÁG. 1019/3958	



APELLIDOS Y NOMBRE / RAZÓN SOCIAL

MUÑOZ MARQUINO MARIA ISABEL

NIF

***8071*

EXPEDIENTE

1165946

RESOLUCIÓN

DENEGACIÓN DE LA AYUDA

DATOS DE MANTENIMIENTO UNIDADES

GRUPO DE PAGO	Sup. Dec. Admisible	Sup. Resuelta	Sobredecl.	% Sobredecl.
ZONAS DE LIMITACIONES NATURALES	0,00	0,00	0,00	0,00

RESUMEN DE PAGOS

	IMPORTE (Euros)			
	RESUELTO	FEADER	MAPA	CAPADR
A pagar	0,00	0,00	0,00	0,00

APLICACIÓN DE REDUCCIONES Y PENALIZACIONES (%)

Criterios de subvencionabilidad (1)	Presentación tardía	Omisión declaración	Condicionidad
100,00	0,00	0,00	0,00

IMPORTE (Euros)

Calculado(2)	Reducción	Penalización	Reducción adicional (3)	Penalización adicional	Resuelto	FEADER	MAPA	CAPADR
0,00 €	0,00 €	0,00 €	0,00 €	0,00 €	0,00 €	0,00 €	0,00 €	0,00 €
Importe Unitario:	54,00 €	Nuevo Importe Unitario:	0,00 €					

RECINTOS PROPUESTOS

REF.	REFERENCIA SIGPAC	CULTIVO	S/R	USO SIGPAC	Sup. Dec. admisible	Sup. Campo	Sup. Determ.	Sup. Resuelta
-1523262	14-064-005-00013-0003	BARBECHO TRADICIONAL	S		4,69		4,69	4,69
-1523259	14-064-011-00021-0003	CEBADA	S		4,85		4,85	4,85
-1523254	14-064-013-00012-0003	CEBADA	S		3,88		3,88	3,88
-1386796	14-064-011-00021-0003	BARBECHO TRADICIONAL	S		4,84		4,84	4,84
-1386795	14-064-011-00021-0003	BARBECHO TRADICIONAL	S		0,56		0,56	0,56
-1386792	14-064-011-00021-0003	TRIGO BLANDO	S		0,59		0,59	0,59
-1386781	14-064-011-00021-0003	BARBECHO TRADICIONAL	S		1,79		1,79	1,79
-1386780	14-064-011-00021-0003	BARBECHO TRADICIONAL	S		3,32		3,32	3,32
-1386774	14-064-011-00039-0002	BARBECHO TRADICIONAL	S		2,74		2,74	2,74
-1386772	14-064-011-00039-0002	BARBECHO TRADICIONAL	S		2,21		2,21	2,21
-1386737	14-064-013-00012-0003	TRIGO BLANDO	S		4,65		4,65	4,65
4159245	14-064-008-00206-0001	BARBECHO TRADICIONAL	S		1,66		1,66	1,66
5554952	14-064-005-00013-0003	TRIGO BLANDO	S		4,12		4,12	4,12
5554959	14-064-006-00110-0001	TRIGO BLANDO	S		2,36		2,36	2,36
5554965	14-064-009-00068-0001	CEBADA	S		1,45		1,45	1,45
5554966	14-064-011-00039-0002	BARBECHO TRADICIONAL	S		8,15		8,15	8,09

(1) Con incidencias que retienen pago o deniegan el expediente.

(2) Se calcula sobre superficie declarada admisible.

(3) Aplicación del artículo 16 bis del RD 147/2023.

(4) Expediente con algunos recintos de pastos permanentes ubicados en espacios protegidos donde la carga ganadera mínima será 0,1 UGM/ha.

Puede verificar la integridad de una copia de este documento mediante la lectura del código QR adjunto o mediante el acceso a la dirección <https://ws050.juntadeandalucia.es/verificarFirma> indicando el código de VERIFICACIÓN

FIRMADO POR	RAQUEL MARIA ESPIN CRESPO	17/10/2024	
VERIFICACIÓN	Pk2jmJDVJQXVSF7B6ESWF6FEMYA9VL	PÁG. 1020/3958	

**INCIDENCIAS****INCIDENCIA DESCRIPCIÓN**

- 4272 Verifica que las líneas de declaración de las Solicitudes Únicas no tienen solapes con la capa de Retroactividad Gráfica (ambas de la misma campaña) a nivel de expediente/línea de declaración gráfica de la solicitud.
Recinto:14-064-011-00039-00002 Cultivo: - Agregado de la referencia del recinto.:0 Zona de la referencia del recinto.:0 Superficie solapada.:0,06 Id. Incid.:98193232
- 74018 Productor que no es agricultor a título principal, según los datos del ejercicio fiscal n-1 y seguridad socia.
- 74053 Importe inferior a 100 Euros
- 86120 Para explotaciones de pastos permanentes ubicadas en espacios protegidos la carga ganadera mínima será 0,1 UGM/ha.
Recinto:14-064-011-00021-00004 Cultivo:62000 PASTOS PERMANENTES DE 5 O MAS AÑOS-SIN VARIEDAD Secano Carga Ganadera:0
Recinto:14-064-011-00021-00009 Cultivo:62000 PASTOS PERMANENTES DE 5 O MAS AÑOS-SIN VARIEDAD Secano Carga Ganadera:0
Recinto:14-064-011-00039-00006 Cultivo:62000 PASTOS PERMANENTES DE 5 O MAS AÑOS-SIN VARIEDAD Secano Carga Ganadera:0
- 86121 Recinto superficie forrajera que no realiza la actividad de producción de pastoreo.
Recinto:14-064-011-00021-00004 Cultivo:62000 PASTOS PERMANENTES DE 5 O MAS AÑOS-SIN VARIEDAD Secano Actividad Agraria del recinto:5
Recinto:14-064-011-00021-00009 Cultivo:62000 PASTOS PERMANENTES DE 5 O MAS AÑOS-SIN VARIEDAD Secano Actividad Agraria del recinto:5
Recinto:14-064-011-00039-00006 Cultivo:62000 PASTOS PERMANENTES DE 5 O MAS AÑOS-SIN VARIEDAD Secano Actividad Agraria del recinto:5
- 86122 Recinto superficie forrajera que realiza la actividad de producción de pastoreo y no declara el o los códigos del Registro de Explotaciones Ganaderas de Andalucía, REGA.
Recinto:14-064-011-00021-00004 Cultivo:62000 PASTOS PERMANENTES DE 5 O MAS AÑOS-SIN VARIEDAD Secano
Recinto:14-064-011-00021-00009 Cultivo:62000 PASTOS PERMANENTES DE 5 O MAS AÑOS-SIN VARIEDAD Secano
Recinto:14-064-011-00039-00006 Cultivo:62000 PASTOS PERMANENTES DE 5 O MAS AÑOS-SIN VARIEDAD Secano
- 86124 Recinto de forrajera para Cálculo de Carga Ganadera que No pertenece a Explotación.
Recinto:14-064-011-00021-00004 Cultivo:62000 PASTOS PERMANENTES DE 5 O MAS AÑOS-SIN VARIEDAD Secano
Recinto:14-064-011-00021-00009 Cultivo:62000 PASTOS PERMANENTES DE 5 O MAS AÑOS-SIN VARIEDAD Secano
Recinto:14-064-011-00039-00006 Cultivo:62000 PASTOS PERMANENTES DE 5 O MAS AÑOS-SIN VARIEDAD Secano

Datos considerados para el Cálculo de la Carga Ganadera del expediente

Superficie determinada para Cálculo Carga Ganadera: 0,00 ha

Carga Ganadera del Expediente: 0,00 ugm/ha

Incidenias de carga ganadera**INCIDENCIA DESCRIPCIÓN**

- 86122 Recinto superficie forrajera que realiza la actividad de producción de pastoreo y no declara el o los códigos del Registro de Explotaciones Ganaderas de Andalucía, REGA.
Recinto:14-064-011-00039-00006 Cultivo:62000 PASTOS PERMANENTES DE 5 O MAS AÑOS-SIN VARIEDAD Secano
Recinto:14-064-011-00021-00009 Cultivo:62000 PASTOS PERMANENTES DE 5 O MAS AÑOS-SIN VARIEDAD Secano
Recinto:14-064-011-00021-00004 Cultivo:62000 PASTOS PERMANENTES DE 5 O MAS AÑOS-SIN VARIEDAD Secano
- 86124 Recinto de forrajera para Cálculo de Carga Ganadera que No pertenece a Explotación.
Recinto:14-064-011-00039-00006 Cultivo:62000 PASTOS PERMANENTES DE 5 O MAS AÑOS-SIN VARIEDAD Secano
Recinto:14-064-011-00021-00009 Cultivo:62000 PASTOS PERMANENTES DE 5 O MAS AÑOS-SIN VARIEDAD Secano
Recinto:14-064-011-00021-00004 Cultivo:62000 PASTOS PERMANENTES DE 5 O MAS AÑOS-SIN VARIEDAD Secano
- 86128 Recinto de Forrajeras que no ha contabilizado para Carga Ganadera por no tener una explotación válida para el cálculo de la Carga Ganadera
Recinto:14-064-011-00039-00006 Cultivo:62 PASTOS PERMANENTES DE 5 O MAS AÑOS-
Recinto:14-064-011-00021-00009 Cultivo:62 PASTOS PERMANENTES DE 5 O MAS AÑOS-
Recinto:14-064-011-00021-00004 Cultivo:62 PASTOS PERMANENTES DE 5 O MAS AÑOS-
- 86132 Recinto superficie forrajera que no realiza la actividad de producción de pastoreo.
Recinto:14-064-005-00013-00003 Cultivo:20000 BARBECHO TRADICIONAL-SIN VARIEDAD Secano
Recinto:14-064-011-00021-00003 Cultivo:20000 BARBECHO TRADICIONAL-SIN VARIEDAD Secano
Recinto:14-064-011-00021-00003 Cultivo:20000 BARBECHO TRADICIONAL-SIN VARIEDAD Secano
Recinto:14-064-011-00021-00003 Cultivo:20000 BARBECHO TRADICIONAL-SIN VARIEDAD Secano
Recinto:14-064-011-00021-00003 Cultivo:20000 BARBECHO TRADICIONAL-SIN VARIEDAD Secano

(1) Con incidencias que retienen pago o deniegan el expediente.

(2) Se calcula sobre superficie declarada admisible.

(3) Aplicación del artículo 16 bis del RD 147/2023.

(4) Expediente con algunos recintos de pastos permanentes ubicados en espacios protegidos donde la carga ganadera mínima será 0,1 UGM/ha.

Puede verificar la integridad de una copia de este documento mediante la lectura del código QR adjunto o mediante el acceso a la dirección <https://ws050.juntadeandalucia.es/verificarFirma> indicando el código de VERIFICACIÓN

FIRMADO POR

RAQUEL MARIA ESPIN CRESPO

17/10/2024

VERIFICACIÓN

Pk2jmJDVJQXVSF7B6ESWF6FEMYA9VL

PÁG. 1021/3958





Recinto:14-064-011-00039-00002 Cultivo:20000 BARBECHO TRADICIONAL-SIN VARIEDAD Secano
Recinto:14-064-011-00039-00002 Cultivo:20000 BARBECHO TRADICIONAL-SIN VARIEDAD Secano
Recinto:14-064-008-00206-00001 Cultivo:20000 BARBECHO TRADICIONAL-SIN VARIEDAD Secano
Recinto:14-064-011-00039-00002 Cultivo:20000 BARBECHO TRADICIONAL-SIN VARIEDAD Secano
Recinto:14-064-011-00039-00006 Cultivo:62000 PASTOS PERMANENTES DE 5 O MAS AÑOS-SIN VARIEDAD Secano
Recinto:14-064-011-00021-00009 Cultivo:62000 PASTOS PERMANENTES DE 5 O MAS AÑOS-SIN VARIEDAD Secano
Recinto:14-064-011-00021-00004 Cultivo:62000 PASTOS PERMANENTES DE 5 O MAS AÑOS-SIN VARIEDAD Secano

(1) Con incidencias que retienen pago o deniegan el expediente.

(2) Se calcula sobre superficie declarada admisible.

(3) Aplicación del artículo 16 bis del RD 147/2023.

(4) Expediente con algunos recintos de pastos permanentes ubicados en espacios protegidos donde la carga ganadera mínima será 0,1 UGM/ha.

Puede verificar la integridad de una copia de este documento mediante la lectura del código QR adjunto o mediante el acceso a la dirección <https://ws050.juntadeandalucia.es/verificarFirma> indicando el código de VERIFICACIÓN

FIRMADO POR	RAQUEL MARIA ESPIN CRESPO	17/10/2024
VERIFICACIÓN	Pk2jmJDVJQXVSF7B6ESWF6FEMYA9VL	PÁG. 1022/3958





APELLIDOS Y NOMBRE / RAZÓN SOCIAL

MUÑOZ MARQUINO PEDRO

NIF

****4983*

EXPEDIENTE

1173467

RESOLUCIÓN

DENEGACIÓN DE LA AYUDA

DATOS DE MANTENIMIENTO UNIDADES

GRUPO DE PAGO

ZONAS DE LIMITACIONES NATURALES

Sup. Dec. Admisible

0,00

Sup. Resuelta

0,00

Sobredecl.

0,00

% Sobredecl.

0,00

RESUMEN DE PAGOS

IMPORTE (Euros)

	RESUELTO	FEADER	MAPA	CAPADR
A pagar	0,00	0,00	0,00	0,00

APLICACIÓN DE REDUCCIONES Y PENALIZACIONES (%)

Criterios de subvencionabilidad (1)	Presentación tardía	Omisión declaración	Condicionidad
100,00	0,00	0,00	0,00

IMPORTE (Euros)

Calculado(2)	Reducción	Penalización	Reducción Penalización (3)	Penalización adicional	Resuelto	FEADER	MAPA	CAPADR
0,00 €	0,00 €	0,00 €	0,00 €	0,00 €	0,00 €	0,00 €	0,00 €	0,00 €
Importe Unitario:	54,00 €	Nuevo Importe Unitario:	0,00 €					

(1) Con incidencias que retienen pago o deniegan el expediente.

(2) Se calcula sobre superficie declarada admisible.

(3) Aplicación del artículo 16 bis del RD 147/2023.

(4) Expediente con algunos recintos de pastos permanentes ubicados en espacios protegidos donde la carga ganadera mínima será 0,1 UGM/ha.

Puede verificar la integridad de una copia de este documento mediante la lectura del código QR adjunto o mediante el acceso a la dirección <https://ws050.juntadeandalucia.es/verificarFirma> indicando el código de VERIFICACIÓN

FIRMADO POR	RAQUEL MARIA ESPIN CRESPO	17/10/2024	
VERIFICACIÓN	Pk2jmJDVJQXVSF7B6ESWF6FEMYA9VL	PÁG. 1023/3958	



RECINTOS PROPUESTOS

REF.	REFERENCIA SIGPAC	CULTIVO	S/R	USO SIGPAC	Sup. Dec. admisible	Sup. Campo	Sup. Determ.	Sup. Resuelta
-1582716	14-064-011-00019-0002	BARBECHO TRADICIONAL	S		23,07		23,07	23,07
-1582711	14-064-011-00019-0002	CEBADA	S		5,03		5,03	5,03
-1581868	14-064-009-00111-0001	GUISANTES	S		0,14		0,14	0,14
-1581670	14-064-005-00013-0003	BARBECHO TRADICIONAL	S		2,71		2,71	0,00
-1381317	14-064-007-00203-0001	OLIVAR	S		1,29		1,29	1,29
-1381312	14-064-010-00288-0001	BARBECHO TRADICIONAL	S		1,14		1,14	1,14
-1381306	14-064-008-00080-0001	BARBECHO TRADICIONAL	S		3,04		3,04	3,04
-1381304	14-064-007-00193-0002	PASTOS PERMANENTES DE 5 O MAS AÑOS	S		0,18		0,18	0,18
-1381303	14-064-007-00193-0001	AVENA	S		1,00		1,00	1,00
-1381292	14-064-006-00086-0001	TRIGO BLANDO	S		0,58		0,58	0,58
-1381291	14-064-006-00068-0001	TRIGO BLANDO	S		7,30		7,30	7,30
-1381255	14-064-009-00049-0001	GUISANTES	S		1,45		1,45	1,45
-1381254	14-064-009-00055-0001	GUISANTES	S		0,85		0,85	0,85
-1381252	14-064-009-00062-0001	GUISANTES	S		0,91		0,91	0,91
-1381225	14-064-008-00195-0001	BARBECHO TRADICIONAL	S		0,54		0,54	0,54
-1381207	14-064-007-00117-0001	OLIVAR	S		0,46		0,46	0,46
-1381196	14-064-006-00275-0001	BARBECHO TRADICIONAL	S		0,92		0,92	0,92
-1381154	14-064-005-00013-0003	TRITICALE	S		3,99		3,99	0,00
-1112662	14-064-013-00008-0002	PASTOS PERMANENTES DE 5 O MAS AÑOS	S		0,03		0,03	0,03
-1112661	14-064-013-00007-0003	PASTOS PERMANENTES DE 5 O MAS AÑOS	S		0,09		0,09	0,09
-1112660	14-064-011-00020-0002	PASTOS PERMANENTES DE 5 O MAS AÑOS	S		0,02		0,02	0,02
-1112659	14-064-006-00295-0002	PASTOS PERMANENTES DE 5 O MAS AÑOS	S		0,05		0,05	0,05
-127629	14-011-003-00008-0002	BARBECHO TRADICIONAL	S		1,68		1,68	1,68
6868214	14-064-011-00014-0001	PASTOS PERMANENTES DE 5 O MAS AÑOS	S		0,68		0,68	0,68
6868215	14-064-011-00014-0002	TRITICALE	S		1,22		1,22	1,22
6868224	14-064-011-00015-0002	BARBECHO TRADICIONAL	S		1,32		1,32	1,32
6868225	14-064-011-00015-0003	TRITICALE	S		1,77		1,77	1,77
6868226	14-064-011-00015-0006	PASTOS PERMANENTES DE 5 O MAS AÑOS	S		0,78		0,78	0,00
6868227	14-064-011-00015-0008	PASTOS PERMANENTES DE 5 O MAS AÑOS	S		0,02		0,02	0,02
6868228	14-064-011-00015-0009	PASTOS PERMANENTES DE 5 O MAS AÑOS	S		0,05		0,05	0,05
6868235	14-064-011-00019-0002	TRITICALE	S		18,27		18,27	18,27
6868236	14-064-011-00019-0006	PASTOS PERMANENTES DE 5 O MAS AÑOS	S		0,43		0,43	0,00
6868237	14-064-011-00019-0007	PASTOS PERMANENTES DE 5 O MAS AÑOS	S		0,13		0,13	0,00
6868238	14-064-011-00019-0008	PASTOS PERMANENTES DE 5 O MAS AÑOS	S		0,19		0,19	0,00
6868239	14-064-011-00019-0010	PASTOS PERMANENTES DE 5 O MAS AÑOS	S		0,16		0,16	0,00
6868240	14-064-011-00019-0011	TRITICALE	S		8,26		8,26	8,26
6868241	14-064-011-00019-0012	PASTOS PERMANENTES DE 5 O MAS AÑOS	S		0,07		0,07	0,00
6868242	14-064-011-00019-0014	PASTOS PERMANENTES DE 5 O MAS AÑOS	S		0,06		0,06	0,06
6868243	14-064-011-00019-0015	PASTOS PERMANENTES DE 5 O MAS AÑOS	S		0,03		0,03	0,03
6868244	14-064-011-00019-0002	PASTOS PERMANENTES DE 5 O MAS AÑOS	S		0,10		0,10	0,00
6868245	14-064-011-00019-0017	PASTOS PERMANENTES DE 5 O MAS AÑOS	S		0,03		0,03	0,00
6868252	14-064-009-00126-0001	TRITICALE	S		2,09		2,09	2,09
6868254	14-064-009-00126-0004	PASTOS PERMANENTES DE 5 O MAS AÑOS	S		0,05		0,05	0,00
7512578	14-064-011-00019-0019	TRITICALE	S		0,03		0,03	0,03
7512579	14-064-011-00019-0018	TRITICALE	S		0,23		0,23	0,23
170000006875252	14-064-006-00087-0001	BARBECHO TRADICIONAL	S		2,25		2,25	2,25
170000006875253	14-064-006-00201-0001	BARBECHO TRADICIONAL	S		1,05		1,05	1,05
170000006875254	14-064-006-00261-0001	BARBECHO TRADICIONAL	S		0,89		0,89	0,89
170000006875255	14-064-006-00295-0001	BARBECHO TRADICIONAL	S		1,75		1,75	1,75
170000006875256	14-064-008-00160-0001	BARBECHO TRADICIONAL	S		1,21		1,21	1,21
170000006875257	14-064-008-00173-0001	BARBECHO TRADICIONAL	S		1,20		1,20	1,20
170000006875258	14-064-008-00245-0001	BARBECHO TRADICIONAL	S		1,25		1,25	1,25

(1) Con incidencias que retienen pago o deniegan el expediente.
 (2) Se calcula sobre superficie declarada admisible.
 (3) Aplicación del artículo 16 bis del RD 147/2023.
 (4) Expediente con algunos recintos de pastos permanentes ubicados en espacios protegidos donde la carga ganadera mínima será 0,1 UGM/ha.

Puede verificar la integridad de una copia de este documento mediante la lectura del código QR adjunto o mediante el acceso a la dirección https://ws050.juntadeandalucia.es/verificarFirma indicando el código de VERIFICACIÓN			
FIRMADO POR	RAQUEL MARIA ESPIN CRESPO	17/10/2024	
VERIFICACIÓN	Pk2jmJDVJQXVSF7B6ESWF6FEMYA9VL	PÁG. 1024/3958	



RECINTOS PROPUESTOS

REF.	REFERENCIA SIGPAC	CULTIVO	S/R	USO SIGPAC	Sup. Dec. admisible	Sup. Campo	Sup. Determ.	Sup. Resuelta
170000006875259	14-064-009-00063-0001	BARBECHO TRADICIONAL	S		2,35		2,35	2,35
170000006875260	14-064-009-00067-0001	BARBECHO TRADICIONAL	S		0,64		0,64	0,64
170000006875261	14-064-009-00121-0001	BARBECHO TRADICIONAL	S		7,92		7,92	7,92
170000006875262	14-064-009-00124-0002	BARBECHO TRADICIONAL	S		16,09		16,09	16,09
170000006875263	14-064-010-00300-0001	BARBECHO TRADICIONAL	S		1,22		1,22	1,22
170000006875264	14-064-010-00300-0003	BARBECHO TRADICIONAL	S		0,64		0,64	0,64
170000006875265	14-064-011-00020-0001	BARBECHO TRADICIONAL	S		0,64		0,64	0,64
170000006875266	14-064-013-00007-0002	BARBECHO TRADICIONAL	S		0,75		0,75	0,75
170000006875267	14-064-013-00008-0001	BARBECHO TRADICIONAL	S		0,92		0,92	0,92
170000006875268	14-064-013-00015-0002	BARBECHO TRADICIONAL	S		6,08		6,08	6,06
170000006875269	14-064-013-00016-0002	BARBECHO TRADICIONAL	S		4,42		4,42	4,40
170000006875270	14-064-013-00016-0003	BARBECHO TRADICIONAL	S		0,21		0,21	0,21
170000006875271	14-064-008-00161-0001	TRIGO BLANDO	S		1,23		1,23	1,23
170000006875272	14-064-006-00119-0001	TRIGO BLANDO	S		3,89		3,89	3,89
170000006875273	14-011-003-00008-0002	AVENA	S		2,42		2,42	2,42
170000006875274	14-064-012-00031-0001	AVENA	S		1,25		1,25	1,25
170000006875275	14-064-006-00262-0001	TRIGO BLANDO	S		0,67		0,67	0,67
170000006875276	14-064-006-00294-0002	BARBECHO TRADICIONAL	S		0,19		0,19	0,19
170000006875278	14-064-006-00211-0001	TRIGO BLANDO	S		4,77		4,77	4,77
170000006875280	14-064-010-00097-0001	TRIGO BLANDO	S		1,92		1,92	1,92
170000006875281	14-064-007-00065-0002	OLIVAR	S		0,98		0,98	0,98
170000006875282	14-064-010-00266-0001	TRIGO BLANDO	S		0,39		0,39	0,39
170000006875283	14-064-007-00109-0001	TRIGO BLANDO	S		2,19		2,19	2,19
170000006875284	14-064-008-00202-0001	TRIGO BLANDO	S		1,03		1,03	1,03
170000006875286	14-064-006-00131-0002	TRIGO BLANDO	S		0,56		0,56	0,56
170000006875287	14-064-009-00123-0001	GUISANTES	S		7,98		7,98	7,98
170000006875288	14-011-005-00015-0006	AVENA	S		21,63		21,63	21,63
170000006875289	14-064-009-00034-0001	TRIGO BLANDO	S		12,25		12,25	12,25
170000006875290	14-064-009-00041-0002	TRIGO BLANDO	S		13,96		13,96	13,96
170000006875291	14-064-006-00014-0001	BARBECHO TRADICIONAL	S		1,68		1,68	1,68
170000006875292	14-064-010-00151-0001	OLIVAR	S		1,20		1,20	1,20
170000006875293	14-064-009-00076-0001	OLIVAR	S		0,55		0,55	0,55
170000006875294	14-064-009-00111-0001	TRANQUILLÓN	S		1,75		1,75	1,75

INCIDENCIAS

INCIDENCIA DESCRIPCIÓN

- 238 Recinto cuyo CAP declarado es mayor al CAP prevalente y no presenta alegación al SIGPAC.
 Recinto:14-064-011-00019-00002 Cultivo:62000 PASTOS PERMANENTES DE 5 O MAS AÑOS-SIN VARIEDAD Secano CAP prevalente: CAP declarado:100 Exceso de superficie (Hectáreas):0,1
 Recinto:14-064-011-00019-00017 Cultivo:62000 PASTOS PERMANENTES DE 5 O MAS AÑOS-SIN VARIEDAD Secano CAP prevalente: CAP declarado:85 Exceso de superficie (Hectáreas):0,03
- 242 Recinto pendiente de acreditación de titularidad.
 Recinto:14-064-005-00013-00003 Cultivo:13007 TRITICALE-AMARILLO 105 Secano
 Recinto:14-064-005-00013-00003 Cultivo:20000 BARBECHO TRADICIONAL-SIN VARIEDAD Secano
- 2454 Solicitante de intervención 6613 cuyo regimen de afiliación a la SS no es ni el sistema especial agrario(cuenta ajena) ni autonomo con actividad agraria.
- 3790 Recinto declarado inactivo
 Recinto:14-064-009-00126-00004 Cultivo: -
 Recinto:14-064-011-00014-00003 Cultivo: -
 Recinto:14-064-011-00015-00006 Cultivo: -
 Recinto:14-064-011-00019-00006 Cultivo: -
 Recinto:14-064-011-00019-00007 Cultivo: -
 Recinto:14-064-011-00019-00008 Cultivo: -

(1) Con incidencias que retienen pago o deniegan el expediente.
 (2) Se calcula sobre superficie declarada admisible.
 (3) Aplicación del artículo 16 bis del RD 147/2023.
 (4) Expediente con algunos recintos de pastos permanentes ubicados en espacios protegidos donde la carga ganadera mínima será 0,1 UGM/ha.

Puede verificar la integridad de una copia de este documento mediante la lectura del código QR adjunto o mediante el acceso a la dirección https://ws050.juntadeandalucia.es/verificarFirma indicando el código de VERIFICACIÓN			
FIRMADO POR	RAQUEL MARIA ESPIN CRESPO	17/10/2024	
VERIFICACIÓN	Pk2jmJDVJQXVSF7B6ESWF6FEMYA9VL	PÁG. 1025/3958	



INCIDENCIAS

INCIDENCIA DESCRIPCIÓN

	Recinto:14-064-011-00019-00010 Cultivo: -
	Recinto:14-064-011-00019-00012 Cultivo: -
4272	Verifica que las líneas de declaración de las Solicitudes Únicas no tienen solapes con la capa de Retroactividad Gráfica (ambas de la misma campaña) a nivel de expediente/línea de declaración gráfica de la solicitud. Recinto:14-064-013-00015-00002 Cultivo: - Agregado de la referencia del recinto.:0 Zona de la referencia del recinto.:0 Superficie solapada.:0,02 Id. Incid.:98193239
	Recinto:14-064-013-00016-00002 Cultivo: - Agregado de la referencia del recinto.:0 Zona de la referencia del recinto.:0 Superficie solapada.:0,02 Id. Incid.:98193240
74018	Productor que no es agricultor a título principal, según los datos del ejercicio fiscal n-1 y seguridad socia.
74053	Importe inferior a 100 Euros
86122	Recinto superficie forrajera que realiza la actividad de producción de pastoreo y no declara el o los códigos del Registro de Explotaciones Ganaderas de Andalucía, REGA. Recinto:14-064-009-00111-00001 Cultivo:63000 PASTOS DE MENOS DE 5 AÑOS-SIN VARIEDAD Secano Recinto:14-064-011-00014-00003 Cultivo:63000 PASTOS DE MENOS DE 5 AÑOS-SIN VARIEDAD Secano Recinto:14-064-011-00019-00020 Cultivo:62000 PASTOS PERMANENTES DE 5 O MAS AÑOS-SIN VARIEDAD Secano
86124	Recinto de forrajera para Cálculo de Carga Ganadera que No pertenece a Explotación. Recinto:14-064-009-00111-00001 Cultivo:63000 PASTOS DE MENOS DE 5 AÑOS-SIN VARIEDAD Secano Recinto:14-064-011-00014-00003 Cultivo:63000 PASTOS DE MENOS DE 5 AÑOS-SIN VARIEDAD Secano Recinto:14-064-011-00019-00020 Cultivo:62000 PASTOS PERMANENTES DE 5 O MAS AÑOS-SIN VARIEDAD Secano

Datos considerados para el Cálculo de la Carga Ganadera del expediente

Superficie determinada para Cálculo Carga Ganadera: 1,21 ha
Carga Ganadera del Expediente: 1,51 ugm/ha (4)

Explotación	Especie	Ugm Calculada para CG
ES140640000151	OVINA	1,83

Recintos Determinados para el Cálculo de Garga Ganadera

REF.	REFERENCIA SIGPAC	CULTIVO	DESCRIPCIÓN CULTIVO	S/R	SUP. RESUELTA (ha)
-1381304	14-064-007-00193-00002	62000	PASTOS PERMANENTES DE 5 O MAS AÑOS-SIN VARIEDAD	S	0,18
-1112662	14-064-013-00008-00002	62000	PASTOS PERMANENTES DE 5 O MAS AÑOS-SIN VARIEDAD	S	0,03
-1112661	14-064-013-00007-00003	62000	PASTOS PERMANENTES DE 5 O MAS AÑOS-SIN VARIEDAD	S	0,09
-1112660	14-064-011-00020-00002	62000	PASTOS PERMANENTES DE 5 O MAS AÑOS-SIN VARIEDAD	S	0,02
-1112659	14-064-006-00295-00002	62000	PASTOS PERMANENTES DE 5 O MAS AÑOS-SIN VARIEDAD	S	0,05
6868214	14-064-011-00014-00001	62000	PASTOS PERMANENTES DE 5 O MAS AÑOS-SIN VARIEDAD	S	0,68
6868226	14-064-011-00015-00006	62000	PASTOS PERMANENTES DE 5 O MAS AÑOS-SIN VARIEDAD	S	0,00
6868227	14-064-011-00015-00008	62000	PASTOS PERMANENTES DE 5 O MAS AÑOS-SIN VARIEDAD	S	0,02
6868228	14-064-011-00015-00009	62000	PASTOS PERMANENTES DE 5 O MAS AÑOS-SIN VARIEDAD	S	0,05
6868236	14-064-011-00019-00006	62000	PASTOS PERMANENTES DE 5 O MAS AÑOS-SIN VARIEDAD	S	0,00
6868237	14-064-011-00019-00007	62000	PASTOS PERMANENTES DE 5 O MAS AÑOS-SIN VARIEDAD	S	0,00
6868238	14-064-011-00019-00008	62000	PASTOS PERMANENTES DE 5 O MAS AÑOS-SIN VARIEDAD	S	0,00
6868239	14-064-011-00019-00010	62000	PASTOS PERMANENTES DE 5 O MAS AÑOS-SIN VARIEDAD	S	0,00
6868241	14-064-011-00019-00012	62000	PASTOS PERMANENTES DE 5 O MAS AÑOS-SIN VARIEDAD	S	0,00
6868242	14-064-011-00019-00014	62000	PASTOS PERMANENTES DE 5 O MAS AÑOS-SIN VARIEDAD	S	0,06
6868243	14-064-011-00019-00015	62000	PASTOS PERMANENTES DE 5 O MAS AÑOS-SIN VARIEDAD	S	0,03
6868244	14-064-011-00019-00002	62000	PASTOS PERMANENTES DE 5 O MAS AÑOS-SIN VARIEDAD	S	0,00

(1) Con incidencias que retienen pago o deniegan el expediente.

(2) Se calcula sobre superficie declarada admisible.

(3) Aplicación del artículo 16 bis del RD 147/2023.

(4) Expediente con algunos recintos de pastos permanentes ubicados en espacios protegidos donde la carga ganadera mínima será 0,1 UGM/ha.

Puede verificar la integridad de una copia de este documento mediante la lectura del código QR adjunto o mediante el acceso a la dirección <https://ws050.juntadeandalucia.es/verificarFirma> indicando el código de VERIFICACIÓN

FIRMADO POR	RAQUEL MARIA ESPIN CRESPO	17/10/2024
VERIFICACIÓN	Pk2jmJDVJQXVSF7B6ESWF6FEMYA9VL	PÁG. 1026/3958





Recintos Determinados para el Cálculo de Garga Ganadera

REF.	REFERENCIA SIGPAC	CULTIVO	DESCRIPCIÓN CULTIVO	S/R	SUP. RESUELTA (ha)
6868245	14-064-011-00019-00017	62000	PASTOS PERMANENTES DE 5 O MAS AÑOS-SIN VARIEDAD	S	0,00
6868254	14-064-009-00126-00004	62000	PASTOS PERMANENTES DE 5 O MAS AÑOS-SIN VARIEDAD	S	0,00

Incidencias de carga ganadera

INCIDENCIA DESCRIPCIÓN

- 238 Recinto cuyo CAP declarado es mayor al CAP prevalente y no presenta alegación al SIGPAC.
 Recinto:14-064-011-00019-00002 Cultivo:62000 PASTOS PERMANENTES DE 5 O MAS AÑOS-SIN VARIEDAD Secano CAP prevalente: CAP declarado:100 Exceso de superficie (Hectáreas):0,1
 Recinto:14-064-011-00019-00017 Cultivo:62000 PASTOS PERMANENTES DE 5 O MAS AÑOS-SIN VARIEDAD Secano CAP prevalente: CAP declarado:85 Exceso de superficie (Hectáreas):0,03
- 242 Recinto pendiente de acreditación de titularidad.
 Recinto:14-064-005-00013-00003 Cultivo:20000 BARBECHO TRADICIONAL-SIN VARIEDAD Secano
- 3790 Recinto declarado inactivo
 Recinto:14-064-011-00014-00003 Cultivo: -
 Recinto:14-064-011-00015-00006 Cultivo: -
 Recinto:14-064-011-00019-00006 Cultivo: -
 Recinto:14-064-011-00019-00007 Cultivo: -
 Recinto:14-064-011-00019-00008 Cultivo: -
 Recinto:14-064-011-00019-00010 Cultivo: -
 Recinto:14-064-011-00019-00012 Cultivo: -
 Recinto:14-064-009-00126-00004 Cultivo: -
- 86122 Recinto superficie forrajera que realiza la actividad de producción de pastoreo y no declara el o los códigos del Registro de Explotaciones Ganaderas de Andalucía, REGA.
 Recinto:14-064-009-00111-00001 Cultivo:63000 PASTOS DE MENOS DE 5 AÑOS-SIN VARIEDAD Secano
 Recinto:14-064-011-00014-00003 Cultivo:63000 PASTOS DE MENOS DE 5 AÑOS-SIN VARIEDAD Secano
 Recinto:14-064-011-00019-00020 Cultivo:62000 PASTOS PERMANENTES DE 5 O MAS AÑOS-SIN VARIEDAD Secano
- 86124 Recinto de forrajera para Cálculo de Carga Ganadera que No pertenece a Explotación.
 Recinto:14-064-009-00111-00001 Cultivo:63000 PASTOS DE MENOS DE 5 AÑOS-SIN VARIEDAD Secano
 Recinto:14-064-011-00014-00003 Cultivo:63000 PASTOS DE MENOS DE 5 AÑOS-SIN VARIEDAD Secano
 Recinto:14-064-011-00019-00020 Cultivo:62000 PASTOS PERMANENTES DE 5 O MAS AÑOS-SIN VARIEDAD Secano
- 86128 Recinto de Forrajeras que no ha contabilizado para Carga Ganadera por no tener una explotación válida para el cálculo de la Carga Ganadera
 Recinto:14-064-009-00111-00001 Cultivo:63 PASTOS DE MENOS DE 5 AÑOS-
 Recinto:14-064-011-00014-00003 Cultivo:63 PASTOS DE MENOS DE 5 AÑOS-
 Recinto:14-064-011-00019-00020 Cultivo:62 PASTOS PERMANENTES DE 5 O MAS AÑOS-
- 86132 Recinto superficie forrajera que no realiza la actividad de producción de pastoreo.
 Recinto:14-064-011-00019-00002 Cultivo:20000 BARBECHO TRADICIONAL-SIN VARIEDAD Secano
 Recinto:14-064-005-00013-00003 Cultivo:20000 BARBECHO TRADICIONAL-SIN VARIEDAD Secano
 Recinto:14-064-010-00288-00001 Cultivo:20000 BARBECHO TRADICIONAL-SIN VARIEDAD Secano
 Recinto:14-064-008-00080-00001 Cultivo:20000 BARBECHO TRADICIONAL-SIN VARIEDAD Secano
 Recinto:14-064-008-00195-00001 Cultivo:20000 BARBECHO TRADICIONAL-SIN VARIEDAD Secano
 Recinto:14-064-006-00275-00001 Cultivo:20000 BARBECHO TRADICIONAL-SIN VARIEDAD Secano
 Recinto:14-011-003-00008-00002 Cultivo:20000 BARBECHO TRADICIONAL-SIN VARIEDAD Secano
 Recinto:14-064-011-00015-00002 Cultivo:20000 BARBECHO TRADICIONAL-SIN VARIEDAD Secano
 Recinto:14-064-006-00087-00001 Cultivo:20000 BARBECHO TRADICIONAL-SIN VARIEDAD Secano
 Recinto:14-064-006-00201-00001 Cultivo:20000 BARBECHO TRADICIONAL-SIN VARIEDAD Secano
 Recinto:14-064-006-00261-00001 Cultivo:20000 BARBECHO TRADICIONAL-SIN VARIEDAD Secano
 Recinto:14-064-006-00295-00001 Cultivo:20000 BARBECHO TRADICIONAL-SIN VARIEDAD Secano
 Recinto:14-064-008-00160-00001 Cultivo:20000 BARBECHO TRADICIONAL-SIN VARIEDAD Secano
 Recinto:14-064-008-00173-00001 Cultivo:20000 BARBECHO TRADICIONAL-SIN VARIEDAD Secano
 Recinto:14-064-008-00245-00001 Cultivo:20000 BARBECHO TRADICIONAL-SIN VARIEDAD Secano
 Recinto:14-064-009-00063-00001 Cultivo:20000 BARBECHO TRADICIONAL-SIN VARIEDAD Secano
 Recinto:14-064-009-00067-00001 Cultivo:20000 BARBECHO TRADICIONAL-SIN VARIEDAD Secano
 Recinto:14-064-009-00121-00001 Cultivo:20000 BARBECHO TRADICIONAL-SIN VARIEDAD Secano
 Recinto:14-064-009-00124-00002 Cultivo:20000 BARBECHO TRADICIONAL-SIN VARIEDAD Secano
 Recinto:14-064-010-00300-00001 Cultivo:20000 BARBECHO TRADICIONAL-SIN VARIEDAD Secano

(1) Con incidencias que retienen pago o deniegan el expediente.

(2) Se calcula sobre superficie declarada admisible.

(3) Aplicación del artículo 16 bis del RD 147/2023.

(4) Expediente con algunos recintos de pastos permanentes ubicados en espacios protegidos donde la carga ganadera mínima será 0,1 UGM/ha.

Puede verificar la integridad de una copia de este documento mediante la lectura del código QR adjunto o mediante el acceso a la dirección <https://ws050.juntadeandalucia.es/verificarFirma> indicando el código de VERIFICACIÓN

FIRMADO POR	RAQUEL MARIA ESPIN CRESPO	17/10/2024
VERIFICACIÓN	Pk2jmJDVJQXVSF7B6ESWF6FEMYA9VL	PÁG. 1027/3958





Recinto:14-064-010-00300-00003 Cultivo:20000 BARBECHO TRADICIONAL-SIN VARIEDAD Secano
Recinto:14-064-011-00020-00001 Cultivo:20000 BARBECHO TRADICIONAL-SIN VARIEDAD Secano
Recinto:14-064-013-00007-00002 Cultivo:20000 BARBECHO TRADICIONAL-SIN VARIEDAD Secano
Recinto:14-064-013-00008-00001 Cultivo:20000 BARBECHO TRADICIONAL-SIN VARIEDAD Secano
Recinto:14-064-013-00015-00002 Cultivo:20000 BARBECHO TRADICIONAL-SIN VARIEDAD Secano
Recinto:14-064-013-00016-00002 Cultivo:20000 BARBECHO TRADICIONAL-SIN VARIEDAD Secano
Recinto:14-064-013-00016-00003 Cultivo:20000 BARBECHO TRADICIONAL-SIN VARIEDAD Secano
Recinto:14-064-006-00294-00002 Cultivo:20000 BARBECHO TRADICIONAL-SIN VARIEDAD Secano
Recinto:14-064-006-00014-00001 Cultivo:20000 BARBECHO TRADICIONAL-SIN VARIEDAD Secano

(1) Con incidencias que retienen pago o deniegan el expediente.

(2) Se calcula sobre superficie declarada admisible.

(3) Aplicación del artículo 16 bis del RD 147/2023.

(4) Expediente con algunos recintos de pastos permanentes ubicados en espacios protegidos donde la carga ganadera mínima será 0,1 UGM/ha.

Puede verificar la integridad de una copia de este documento mediante la lectura del código QR adjunto o mediante el acceso a la dirección <https://ws050.juntadeandalucia.es/verificarFirma> indicando el código de VERIFICACIÓN

FIRMADO POR	RAQUEL MARIA ESPIN CRESPO	17/10/2024	
VERIFICACIÓN	Pk2jmJDVJQXVSF7B6ESWF6FEMYA9VL	PÁG. 1028/3958	



APELLIDOS Y NOMBRE / RAZÓN SOCIAL

MUÑOZ MARTIN GLORIA MARIA

NIF

****4274*

EXPEDIENTE

1175417

RESOLUCIÓN

DENEGACIÓN DE LA AYUDA

DATOS DE MANTENIMIENTO UNIDADES

GRUPO DE PAGO

ZONAS DE LIMITACIONES NATURALES

**Sup. Dec.
Admisible**

0,00

**Sup.
Resuelta**

0,00

Sobredecl.

0,00

% Sobredecl.

0,00

RESUMEN DE PAGOS

	IMPORTE (Euros)			
	RESUELTO	FEADER	MAPA	CAPADR
A pagar	0,00	0,00	0,00	0,00

APLICACIÓN DE REDUCCIONES Y PENALIZACIONES (%)

Crterios de subvencionabilidad (1)	Presentación tardía	Omisión declaración	Condicionalidad
100,00	0,00	0,00	0,00

IMPORTE (Euros)

Calculado(2)	Reducción	Penalización	Reducción Penalización (3)	Penalización adicional	Resuelto	FEADER	MAPA	CAPADR
0,00 €	0,00 €	0,00 €	0,00 €	0,00 €	0,00 €	0,00 €	0,00 €	0,00 €
Importe Unitario:	54,00 €	Nuevo Importe Unitario:	0,00 €					

(1) Con incidencias que retienen pago o deniegan el expediente.

(2) Se calcula sobre superficie declarada admisible.

(3) Aplicación del artículo 16 bis del RD 147/2023.

(4) Expediente con algunos recintos de pastos permanentes ubicados en espacios protegidos donde la carga ganadera mínima será 0,1 UGM/ha.

Puede verificar la integridad de una copia de este documento mediante la lectura del código QR adjunto o mediante el acceso a la dirección <https://ws050.juntadeandalucia.es/verificarFirma> indicando el código de VERIFICACIÓN

FIRMADO POR	RAQUEL MARIA ESPIN CRESPO	17/10/2024	
VERIFICACIÓN	Pk2jmJDVJQXVSF7B6ESWF6FEMYA9VL	PÁG. 1029/3958	



RECINTOS PROPUESTOS

REF.	REFERENCIA SIGPAC	CULTIVO	S/R	USO SIGPAC	Sup. Dec. admisible	Sup. Campo	Sup. Determ.	Sup. Resuelta
-1511480	14-023-016-00154-0001	AVENA	S		1,27		1,27	1,27
-1511477	14-023-016-00153-0001	AVENA	S		1,66		1,66	1,66
-1511467	14-023-016-00152-0001	AVENA	S		1,43		1,43	1,43
-1290033	14-072-007-00161-0001	BARBECHO TRADICIONAL	S		0,34		0,34	0,34
-1290030	14-072-007-00150-0001	BARBECHO TRADICIONAL	S		2,18		2,18	2,18
-1290019	14-072-007-00150-0001	BARBECHO TRADICIONAL	S		0,72		0,72	0,72
-711516	14-072-012-00126-0003	BARBECHO TRADICIONAL	S		0,42		0,42	0,42
-128895	14-023-017-00006-0001	BARBECHO TRADICIONAL	S		12,91		12,91	12,91
-54884	14-072-005-00081-0004	SANDÍA	S		0,02		0,02	0,02
-54883	14-023-017-00006-0007	BARBECHO TRADICIONAL	S		0,11		0,11	0,11
-54882	14-023-017-00006-0005	BARBECHO TRADICIONAL	S		7,61		7,61	7,61
-54881	14-023-017-00006-0004	BARBECHO TRADICIONAL	S		7,67		7,67	7,67
-54880	14-023-017-00006-0003	BARBECHO TRADICIONAL	S		0,76		0,76	0,76
4770020	14-072-004-00250-0001	GUISANTES	S		0,02		0,02	0,02
4770219	14-072-005-00081-0002	OLIVAR	S		0,71		0,71	0,71
6834716	14-003-004-00081-0001	TRANQUILLÓN	S		0,71		0,71	0,71
170000006003460	14-072-012-00108-0001	GUISANTES	S		0,21		0,21	0,21
170000006003461	14-072-012-00109-0001	GUISANTES	S		0,20		0,20	0,20
170000006003462	14-072-012-00110-0001	GUISANTES	S		1,02		1,02	1,02
170000006003463	14-072-004-00230-0001	GUISANTES	S		1,46		1,46	1,46
170000006003468	14-072-002-00158-0001	CEBADA	S		0,73		0,73	0,73
170000006003472	14-072-004-00255-0001	GUISANTES	S		0,48		0,48	0,48
170000006003473	14-072-004-00256-0002	GUISANTES	S		0,53		0,53	0,53
170000006003474	14-072-010-00109-0001	BARBECHO TRADICIONAL	S		0,37		0,37	0,37
170000006003475	14-072-010-00110-0001	BARBECHO TRADICIONAL	S		0,58		0,58	0,58
170000006003476	14-072-010-00113-0001	BARBECHO TRADICIONAL	S		0,40		0,40	0,40
170000006003477	14-023-016-00125-0001	TRIGO BLANDO	S		1,21		1,21	1,21
170000006003478	14-023-016-00147-0002	TRIGO BLANDO	S		1,29		1,29	1,29
170000006003479	14-023-016-00148-0001	TRIGO BLANDO	S		0,38		0,38	0,38
170000006003480	14-023-016-00149-0001	TRIGO BLANDO	S		0,35		0,35	0,35
170000006003481	14-023-016-00150-0001	TRIGO BLANDO	S		0,70		0,70	0,70
170000006003482	14-023-016-00151-0001	TRIGO BLANDO	S		0,89		0,89	0,89
170000006003483	14-023-016-00152-0001	TRIGO BLANDO	S		3,42		3,42	3,42
170000006003484	14-072-004-00314-0001	GUISANTES	S		0,21		0,21	0,21
170000006003486	14-072-012-00113-0002	GUISANTES	S		2,33		2,33	2,33
170000006003487	14-072-004-00249-0001	GUISANTES	S		2,06		2,06	2,06
170000006003488	14-035-037-00105-0002	BARBECHO TRADICIONAL	S		0,95		0,95	0,95
170000006003490	14-072-002-00191-0001	BARBECHO TRADICIONAL	S		0,38		0,38	0,38
170000006003491	14-035-037-00077-0001	BARBECHO TRADICIONAL	S		0,43		0,43	0,43
170000006003492	14-072-010-00116-0001	BARBECHO TRADICIONAL	S		0,84		0,84	0,84
170000006003493	14-072-008-00051-0001	BARBECHO TRADICIONAL	S		2,23		2,23	2,23
170000006003494	14-072-008-00053-0001	BARBECHO TRADICIONAL	S		0,30		0,30	0,30
170000006003495	14-072-007-00230-0001	BARBECHO TRADICIONAL	S		1,55		1,55	1,55
170000006003496	14-072-009-00024-0002	BARBECHO TRADICIONAL	R		0,06		0,06	0,06
170000006003497	14-072-009-00063-0001	BARBECHO TRADICIONAL	S		0,03		0,03	0,03
170000006003498	14-072-009-00064-0001	BARBECHO TRADICIONAL	S		0,07		0,07	0,07
170000006003500	14-072-012-00126-0002	BARBECHO TRADICIONAL	S		0,73		0,73	0,73
170000006003501	14-072-002-00139-0001	BARBECHO TRADICIONAL	S		0,55		0,55	0,55
170000006003504	14-072-005-00028-0001	TRANQUILLÓN	S		0,99		0,99	0,99
170000006003505	14-072-005-00034-0001	TRANQUILLÓN	S		0,93		0,93	0,93
170000006003506	14-072-012-00138-0001	BARBECHO TRADICIONAL	S		0,29		0,29	0,29
170000006003507	14-072-007-00162-0001	BARBECHO TRADICIONAL	S		0,12		0,12	0,12

(1) Con incidencias que retienen pago o deniegan el expediente.
 (2) Se calcula sobre superficie declarada admisible.
 (3) Aplicación del artículo 16 bis del RD 147/2023.
 (4) Expediente con algunos recintos de pastos permanentes ubicados en espacios protegidos donde la carga ganadera mínima será 0,1 UGM/ha.

Puede verificar la integridad de una copia de este documento mediante la lectura del código QR adjunto o mediante el acceso a la dirección https://ws050.juntadeandalucia.es/verificarFirma indicando el código de VERIFICACIÓN			
FIRMADO POR	RAQUEL MARIA ESPIN CRESPO	17/10/2024	
VERIFICACIÓN	Pk2jmJDVJQXVSF7B6ESWF6FEMYA9VL	PÁG. 1030/3958	



RECINTOS PROPUESTOS

REF.	REFERENCIA SIGPAC	CULTIVO	S/R	USO SIGPAC	Sup. Dec. admisible	Sup. Campo	Sup. Determ.	Sup. Resuelta
170000006003508	14-072-010-00097-0001	BARBECHO TRADICIONAL	S		1,61		1,61	1,61
170000006003509	14-072-010-00098-0001	BARBECHO TRADICIONAL	S		1,13		1,13	1,13
170000006003510	14-072-004-00347-0001	GUISANTES	S		0,56		0,56	0,56
170000006003511	14-072-004-00346-0001	GUISANTES	S		0,08		0,08	0,08
170000006003512	14-072-004-00323-0001	GUISANTES	S		0,12		0,12	0,12
170000006003513	14-023-016-00153-0001	TRIGO BLANDO	S		3,74		3,74	3,74
170000006003514	14-023-016-00154-0001	TRIGO BLANDO	S		3,45		3,45	3,45
170000006003515	14-023-016-00155-0001	AVENA	S		0,37		0,37	0,37
170000006003518	14-035-037-00083-0002	BARBECHO TRADICIONAL	S		0,34		0,34	0,34
170000006003520	14-072-007-00085-0001	CEBADA	S		4,15		4,15	4,15
170000006003523	14-035-037-00096-0001	BARBECHO TRADICIONAL	S		0,60		0,60	0,60
170000006003526	14-072-007-00161-0001	BARBECHO TRADICIONAL	S		0,24		0,24	0,24
170000006003527	14-072-004-00253-0001	GUISANTES	S		0,11		0,11	0,11
170000006003534	14-072-004-00246-0001	GUISANTES	S		0,69		0,69	0,69
170000006003536	14-072-002-00251-0001	GUISANTES	S		0,53		0,53	0,53

INCIDENCIAS

INCIDENCIA DESCRIPCIÓN

- 452 Actividad agraria declarada en un recinto no compatible con el uso PA, PR o PS asignado en SIGPAC para ese recinto.
 Recinto:14-023-016-00151-00002 Cultivo:62000 PASTOS PERMANENTES DE 5 O MAS AÑOS-SIN VARIEDAD Secano USO ASIGNADO EN SIGPAC:PR
 Recinto:14-023-016-00152-00002 Cultivo:62000 PASTOS PERMANENTES DE 5 O MAS AÑOS-SIN VARIEDAD Secano USO ASIGNADO EN SIGPAC:PR
- 3795 Recinto declarado con una situación de riesgo de abandono.
 Recinto:14-035-037-00096-00001 Cultivo: -
 Recinto:14-072-005-00403-00002 Cultivo: -
- 74018 Productor que no es agricultor a título principal, según los datos del ejercicio fiscal n-1 y seguridad socia.
- 74053 Importe inferior a 100 Euros
- 86121 Recinto superficie forrajera que no realiza la actividad de producción de pastoreo.
 Recinto:14-023-016-00151-00002 Cultivo:62000 PASTOS PERMANENTES DE 5 O MAS AÑOS-SIN VARIEDAD Secano Actividad Agraria del recinto:4
 Recinto:14-023-016-00152-00002 Cultivo:62000 PASTOS PERMANENTES DE 5 O MAS AÑOS-SIN VARIEDAD Secano Actividad Agraria del recinto:4
- 86122 Recinto superficie forrajera que realiza la actividad de producción de pastoreo y no declara el o los códigos del Registro de Explotaciones Ganaderas de Andalucía, REGA.
 Recinto:14-003-002-00088-00002 Cultivo:20000 BARBECHO TRADICIONAL-SIN VARIEDAD Secano
 Recinto:14-003-002-00089-00001 Cultivo:20000 BARBECHO TRADICIONAL-SIN VARIEDAD Secano
 Recinto:14-072-002-00194-00001 Cultivo:20000 BARBECHO TRADICIONAL-SIN VARIEDAD Secano
 Recinto:14-072-002-00206-00001 Cultivo:20000 BARBECHO TRADICIONAL-SIN VARIEDAD Secano
 Recinto:14-072-002-00315-00002 Cultivo:20000 BARBECHO TRADICIONAL-SIN VARIEDAD Secano
 Recinto:14-072-002-00319-00001 Cultivo:20000 BARBECHO TRADICIONAL-SIN VARIEDAD Secano
 Recinto:14-072-003-00105-00001 Cultivo:20000 BARBECHO TRADICIONAL-SIN VARIEDAD Secano
 Recinto:14-072-003-00144-00001 Cultivo:20000 BARBECHO TRADICIONAL-SIN VARIEDAD Secano
 Recinto:14-072-003-00161-00001 Cultivo:20000 BARBECHO TRADICIONAL-SIN VARIEDAD Secano
 Recinto:14-072-003-00180-00001 Cultivo:20000 BARBECHO TRADICIONAL-SIN VARIEDAD Secano
 Recinto:14-072-005-00026-00001 Cultivo:63000 PASTOS DE MENOS DE 5 AÑOS-SIN VARIEDAD Secano
 Recinto:14-072-005-00027-00001 Cultivo:63000 PASTOS DE MENOS DE 5 AÑOS-SIN VARIEDAD Secano
 Recinto:14-072-005-00028-00001 Cultivo:63000 PASTOS DE MENOS DE 5 AÑOS-SIN VARIEDAD Secano
 Recinto:14-072-005-00071-00001 Cultivo:63000 PASTOS DE MENOS DE 5 AÑOS-SIN VARIEDAD Secano
 Recinto:14-072-005-00403-00002 Cultivo:20000 BARBECHO TRADICIONAL-SIN VARIEDAD Secano
 Recinto:14-072-006-00081-00001 Cultivo:63000 PASTOS DE MENOS DE 5 AÑOS-SIN VARIEDAD Secano
 Recinto:14-072-007-00082-00001 Cultivo:63000 PASTOS DE MENOS DE 5 AÑOS-SIN VARIEDAD Secano
 Recinto:14-072-007-00085-00001 Cultivo:63000 PASTOS DE MENOS DE 5 AÑOS-SIN VARIEDAD Secano
 Recinto:14-072-007-00085-00002 Cultivo:62000 PASTOS PERMANENTES DE 5 O MAS AÑOS-SIN VARIEDAD Secano
 Recinto:14-072-007-00121-00001 Cultivo:63000 PASTOS DE MENOS DE 5 AÑOS-SIN VARIEDAD Secano

(1) Con incidencias que retienen pago o deniegan el expediente.
 (2) Se calcula sobre superficie declarada admisible.
 (3) Aplicación del artículo 16 bis del RD 147/2023.
 (4) Expediente con algunos recintos de pastos permanentes ubicados en espacios protegidos donde la carga ganadera mínima será 0,1 UGM/ha.

Puede verificar la integridad de una copia de este documento mediante la lectura del código QR adjunto o mediante el acceso a la dirección https://ws050.juntadeandalucia.es/verificarFirma indicando el código de VERIFICACIÓN			
FIRMADO POR	RAQUEL MARIA ESPIN CRESPO	17/10/2024	
VERIFICACIÓN	Pk2jmJDVJQXVSF7B6ESWF6FEMYA9VL	PÁG. 1031/3958	



INCIDENCIAS

INCIDENCIA DESCRIPCIÓN

	Recinto:14-072-007-00125-00001	Cultivo:63000	PASTOS DE MENOS DE 5 AÑOS-SIN VARIEDAD	Secano
	Recinto:14-072-007-00136-00001	Cultivo:63000	PASTOS DE MENOS DE 5 AÑOS-SIN VARIEDAD	Secano
	Recinto:14-072-007-00137-00001	Cultivo:63000	PASTOS DE MENOS DE 5 AÑOS-SIN VARIEDAD	Secano
	Recinto:14-072-007-00141-00001	Cultivo:63000	PASTOS DE MENOS DE 5 AÑOS-SIN VARIEDAD	Secano
	Recinto:14-072-007-00150-00001	Cultivo:63000	PASTOS DE MENOS DE 5 AÑOS-SIN VARIEDAD	Secano
	Recinto:14-072-007-00150-00002	Cultivo:62000	PASTOS PERMANENTES DE 5 O MAS AÑOS-SIN VARIEDAD	Secano
	Recinto:14-072-007-00175-00001	Cultivo:20000	BARBECHO TRADICIONAL-SIN VARIEDAD	Secano
	Recinto:14-072-007-00177-00001	Cultivo:20000	BARBECHO TRADICIONAL-SIN VARIEDAD	Secano
	Recinto:14-072-012-00161-00001	Cultivo:20000	BARBECHO TRADICIONAL-SIN VARIEDAD	Secano
86123	Recinto superficie forrajera que en REGA no tiene clasificación zootécnica permitida.			
	Recinto:14-023-016-00151-00002	Cultivo:62000	PASTOS PERMANENTES DE 5 O MAS AÑOS-SIN VARIEDAD	Secano
	Explotacion:ES140720009001			
	Recinto:14-023-016-00152-00002	Cultivo:62000	PASTOS PERMANENTES DE 5 O MAS AÑOS-SIN VARIEDAD	Secano
	Explotacion:ES140720009001			
86124	Recinto de forrajera para Cálculo de Carga Ganadera que No pertenece a Explotación.			
	Recinto:14-003-002-00088-00002	Cultivo:20000	BARBECHO TRADICIONAL-SIN VARIEDAD	Secano
	Recinto:14-003-002-00089-00001	Cultivo:20000	BARBECHO TRADICIONAL-SIN VARIEDAD	Secano
	Recinto:14-072-002-00194-00001	Cultivo:20000	BARBECHO TRADICIONAL-SIN VARIEDAD	Secano
	Recinto:14-072-002-00206-00001	Cultivo:20000	BARBECHO TRADICIONAL-SIN VARIEDAD	Secano
	Recinto:14-072-002-00315-00002	Cultivo:20000	BARBECHO TRADICIONAL-SIN VARIEDAD	Secano
	Recinto:14-072-002-00319-00001	Cultivo:20000	BARBECHO TRADICIONAL-SIN VARIEDAD	Secano
	Recinto:14-072-003-00105-00001	Cultivo:20000	BARBECHO TRADICIONAL-SIN VARIEDAD	Secano
	Recinto:14-072-003-00144-00001	Cultivo:20000	BARBECHO TRADICIONAL-SIN VARIEDAD	Secano
	Recinto:14-072-003-00161-00001	Cultivo:20000	BARBECHO TRADICIONAL-SIN VARIEDAD	Secano
	Recinto:14-072-003-00180-00001	Cultivo:20000	BARBECHO TRADICIONAL-SIN VARIEDAD	Secano
	Recinto:14-072-005-00026-00001	Cultivo:63000	PASTOS DE MENOS DE 5 AÑOS-SIN VARIEDAD	Secano
	Recinto:14-072-005-00027-00001	Cultivo:63000	PASTOS DE MENOS DE 5 AÑOS-SIN VARIEDAD	Secano
	Recinto:14-072-005-00028-00001	Cultivo:63000	PASTOS DE MENOS DE 5 AÑOS-SIN VARIEDAD	Secano
	Recinto:14-072-005-00071-00001	Cultivo:63000	PASTOS DE MENOS DE 5 AÑOS-SIN VARIEDAD	Secano
	Recinto:14-072-005-00403-00002	Cultivo:20000	BARBECHO TRADICIONAL-SIN VARIEDAD	Secano
	Recinto:14-072-006-00081-00001	Cultivo:63000	PASTOS DE MENOS DE 5 AÑOS-SIN VARIEDAD	Secano
	Recinto:14-072-007-00082-00001	Cultivo:63000	PASTOS DE MENOS DE 5 AÑOS-SIN VARIEDAD	Secano
	Recinto:14-072-007-00085-00001	Cultivo:63000	PASTOS DE MENOS DE 5 AÑOS-SIN VARIEDAD	Secano
	Recinto:14-072-007-00085-00002	Cultivo:62000	PASTOS PERMANENTES DE 5 O MAS AÑOS-SIN VARIEDAD	Secano
	Recinto:14-072-007-00121-00001	Cultivo:63000	PASTOS DE MENOS DE 5 AÑOS-SIN VARIEDAD	Secano
	Recinto:14-072-007-00125-00001	Cultivo:63000	PASTOS DE MENOS DE 5 AÑOS-SIN VARIEDAD	Secano
	Recinto:14-072-007-00136-00001	Cultivo:63000	PASTOS DE MENOS DE 5 AÑOS-SIN VARIEDAD	Secano
	Recinto:14-072-007-00137-00001	Cultivo:63000	PASTOS DE MENOS DE 5 AÑOS-SIN VARIEDAD	Secano
	Recinto:14-072-007-00141-00001	Cultivo:63000	PASTOS DE MENOS DE 5 AÑOS-SIN VARIEDAD	Secano
	Recinto:14-072-007-00150-00001	Cultivo:63000	PASTOS DE MENOS DE 5 AÑOS-SIN VARIEDAD	Secano
	Recinto:14-072-007-00150-00002	Cultivo:62000	PASTOS PERMANENTES DE 5 O MAS AÑOS-SIN VARIEDAD	Secano
	Recinto:14-072-007-00175-00001	Cultivo:20000	BARBECHO TRADICIONAL-SIN VARIEDAD	Secano
	Recinto:14-072-007-00177-00001	Cultivo:20000	BARBECHO TRADICIONAL-SIN VARIEDAD	Secano
	Recinto:14-072-012-00161-00001	Cultivo:20000	BARBECHO TRADICIONAL-SIN VARIEDAD	Secano
86126	Recinto de forrajera para Cálculo de Carga Ganadera que No pertenece a Explotación con UGM válida.			
	Recinto:14-023-016-00151-00002	Cultivo:62000	PASTOS PERMANENTES DE 5 O MAS AÑOS-SIN VARIEDAD	Secano
	Explotacion:ES140720009001			
	Recinto:14-023-016-00152-00002	Cultivo:62000	PASTOS PERMANENTES DE 5 O MAS AÑOS-SIN VARIEDAD	Secano
	Explotacion:ES140720009001			

Datos considerados para el Cálculo de la Carga Ganadera del expediente

Superficie determinada para Cálculo Carga Ganadera: 0,38 ha

Carga Ganadera del Expediente: 14,97 ugm/ha

Explotación	Especie	Ugm Calculada para CG
ES140720000200	CAPRINA	0,12
ES140720000200	OVINA	5,57

(1) Con incidencias que retienen pago o deniegan el expediente.
 (2) Se calcula sobre superficie declarada admisible.
 (3) Aplicación del artículo 16 bis del RD 147/2023.
 (4) Expediente con algunos recintos de pastos permanentes ubicados en espacios protegidos donde la carga ganadera mínima será 0,1 UGM/ha.

Puede verificar la integridad de una copia de este documento mediante la lectura del código QR adjunto o mediante el acceso a la dirección <https://ws050.juntadeandalucia.es/verificarFirma> indicando el código de VERIFICACIÓN

FIRMADO POR	RAQUEL MARIA ESPIN CRESPO	17/10/2024
VERIFICACIÓN	Pk2jmJDVJQXVSF7B6ESWF6FEMYA9VL	PÁG. 1032/3958





Datos considerados para el Cálculo de la Carga Ganadera del expediente

Recintos Determinados para el Cálculo de Garga Ganadera

REF.	REFERENCIA SIGPAC	CULTIVO	DESCRIPCIÓN CULTIVO	S/R	SUP. RESUELTA (ha)
170000006003490	14-072-002-00191-00001	20000	BARBECHO TRADICIONAL-SIN VARIEDAD	S	0,38

Incidencias de carga ganadera

INCIDENCIA DESCRIPCIÓN

452	Actividad agraria declarada en un recinto no compatible con el uso PA, PR o PS asignado en SIGPAC para ese recinto. Recinto:14-023-016-00152-00002 Cultivo:62000 PASTOS PERMANENTES DE 5 O MAS AÑOS-SIN VARIEDAD Secano USO ASIGNADO EN SIGPAC:PR Recinto:14-023-016-00151-00002 Cultivo:62000 PASTOS PERMANENTES DE 5 O MAS AÑOS-SIN VARIEDAD Secano USO ASIGNADO EN SIGPAC:PR
3795	Recinto declarado con una situación de riesgo de abandono. Recinto:14-072-005-00403-00002 Cultivo: - Recinto:14-035-037-00096-00001 Cultivo: -
86122	Recinto superficie forrajera que realiza la actividad de producción de pastoreo y no declara el o los códigos del Registro de Explotaciones Ganaderas de Andalucía, REGA. Recinto:14-072-007-00085-00001 Cultivo:63000 PASTOS DE MENOS DE 5 AÑOS-SIN VARIEDAD Secano Recinto:14-072-007-00085-00001 Cultivo:63000 PASTOS DE MENOS DE 5 AÑOS-SIN VARIEDAD Secano Recinto:14-072-007-00150-00001 Cultivo:63000 PASTOS DE MENOS DE 5 AÑOS-SIN VARIEDAD Secano Recinto:14-072-007-00150-00002 Cultivo:62000 PASTOS PERMANENTES DE 5 O MAS AÑOS-SIN VARIEDAD Secano Recinto:14-072-007-00085-00002 Cultivo:62000 PASTOS PERMANENTES DE 5 O MAS AÑOS-SIN VARIEDAD Secano Recinto:14-072-005-00071-00001 Cultivo:63000 PASTOS DE MENOS DE 5 AÑOS-SIN VARIEDAD Secano Recinto:14-072-006-00081-00001 Cultivo:63000 PASTOS DE MENOS DE 5 AÑOS-SIN VARIEDAD Secano Recinto:14-003-002-00088-00002 Cultivo:20000 BARBECHO TRADICIONAL-SIN VARIEDAD Secano Recinto:14-003-002-00089-00001 Cultivo:20000 BARBECHO TRADICIONAL-SIN VARIEDAD Secano Recinto:14-072-007-00121-00001 Cultivo:63000 PASTOS DE MENOS DE 5 AÑOS-SIN VARIEDAD Secano Recinto:14-072-007-00125-00001 Cultivo:63000 PASTOS DE MENOS DE 5 AÑOS-SIN VARIEDAD Secano Recinto:14-072-005-00403-00002 Cultivo:20000 BARBECHO TRADICIONAL-SIN VARIEDAD Secano Recinto:14-072-005-00026-00001 Cultivo:63000 PASTOS DE MENOS DE 5 AÑOS-SIN VARIEDAD Secano Recinto:14-072-005-00027-00001 Cultivo:63000 PASTOS DE MENOS DE 5 AÑOS-SIN VARIEDAD Secano Recinto:14-072-005-00028-00001 Cultivo:63000 PASTOS DE MENOS DE 5 AÑOS-SIN VARIEDAD Secano Recinto:14-072-005-00071-00001 Cultivo:63000 PASTOS DE MENOS DE 5 AÑOS-SIN VARIEDAD Secano Recinto:14-072-002-00206-00001 Cultivo:20000 BARBECHO TRADICIONAL-SIN VARIEDAD Secano Recinto:14-072-005-00028-00001 Cultivo:63000 PASTOS DE MENOS DE 5 AÑOS-SIN VARIEDAD Secano Recinto:14-072-007-00082-00001 Cultivo:63000 PASTOS DE MENOS DE 5 AÑOS-SIN VARIEDAD Secano Recinto:14-072-007-00141-00001 Cultivo:63000 PASTOS DE MENOS DE 5 AÑOS-SIN VARIEDAD Secano Recinto:14-072-007-00136-00001 Cultivo:63000 PASTOS DE MENOS DE 5 AÑOS-SIN VARIEDAD Secano Recinto:14-072-007-00137-00001 Cultivo:63000 PASTOS DE MENOS DE 5 AÑOS-SIN VARIEDAD Secano Recinto:14-072-002-00194-00001 Cultivo:20000 BARBECHO TRADICIONAL-SIN VARIEDAD Secano Recinto:14-072-007-00150-00001 Cultivo:63000 PASTOS DE MENOS DE 5 AÑOS-SIN VARIEDAD Secano Recinto:14-072-012-00161-00001 Cultivo:20000 BARBECHO TRADICIONAL-SIN VARIEDAD Secano Recinto:14-072-003-00180-00001 Cultivo:20000 BARBECHO TRADICIONAL-SIN VARIEDAD Secano Recinto:14-072-003-00105-00001 Cultivo:20000 BARBECHO TRADICIONAL-SIN VARIEDAD Secano Recinto:14-072-003-00161-00001 Cultivo:20000 BARBECHO TRADICIONAL-SIN VARIEDAD Secano Recinto:14-072-002-00315-00002 Cultivo:20000 BARBECHO TRADICIONAL-SIN VARIEDAD Secano Recinto:14-072-003-00144-00001 Cultivo:20000 BARBECHO TRADICIONAL-SIN VARIEDAD Secano Recinto:14-072-002-00319-00001 Cultivo:20000 BARBECHO TRADICIONAL-SIN VARIEDAD Secano Recinto:14-072-007-00175-00001 Cultivo:20000 BARBECHO TRADICIONAL-SIN VARIEDAD Secano Recinto:14-072-007-00177-00001 Cultivo:20000 BARBECHO TRADICIONAL-SIN VARIEDAD Secano
86123	Recinto superficie forrajera que en REGA no tiene clasificación zootécnica permitida. Recinto:14-023-016-00152-00002 Cultivo:62000 PASTOS PERMANENTES DE 5 O MAS AÑOS-SIN VARIEDAD Secano Explotacion:ES140720009001 Recinto:14-023-016-00151-00002 Cultivo:62000 PASTOS PERMANENTES DE 5 O MAS AÑOS-SIN VARIEDAD Secano Explotacion:ES140720009001
86124	Recinto de forrajera para Cálculo de Carga Ganadera que No pertenece a Explotación. Recinto:14-072-007-00085-00001 Cultivo:63000 PASTOS DE MENOS DE 5 AÑOS-SIN VARIEDAD Secano

(1) Con incidencias que retienen pago o deniegan el expediente.

(2) Se calcula sobre superficie declarada admisible.

(3) Aplicación del artículo 16 bis del RD 147/2023.

(4) Expediente con algunos recintos de pastos permanentes ubicados en espacios protegidos donde la carga ganadera mínima será 0,1 UGM/ha.

Puede verificar la integridad de una copia de este documento mediante la lectura del código QR adjunto o mediante el acceso a la dirección <https://ws050.juntadeandalucia.es/verificarFirma> indicando el código de VERIFICACIÓN

FIRMADO POR	RAQUEL MARIA ESPIN CRESPO	17/10/2024	
VERIFICACIÓN	Pk2jmJDVJQXVSF7B6ESWF6FEMYA9VL	PÁG. 1033/3958	



	Recinto:14-072-007-00085-00001	Cultivo:63000	PASTOS DE MENOS DE 5 AÑOS-SIN VARIEDAD	Secano
	Recinto:14-072-007-00150-00001	Cultivo:63000	PASTOS DE MENOS DE 5 AÑOS-SIN VARIEDAD	Secano
	Recinto:14-072-007-00150-00002	Cultivo:62000	PASTOS PERMANENTES DE 5 O MAS AÑOS-SIN VARIEDAD	Secano
	Recinto:14-072-007-00085-00002	Cultivo:62000	PASTOS PERMANENTES DE 5 O MAS AÑOS-SIN VARIEDAD	Secano
	Recinto:14-072-005-00071-00001	Cultivo:63000	PASTOS DE MENOS DE 5 AÑOS-SIN VARIEDAD	Secano
	Recinto:14-072-006-00081-00001	Cultivo:63000	PASTOS DE MENOS DE 5 AÑOS-SIN VARIEDAD	Secano
	Recinto:14-003-002-00088-00002	Cultivo:20000	BARBECHO TRADICIONAL-SIN VARIEDAD	Secano
	Recinto:14-003-002-00089-00001	Cultivo:20000	BARBECHO TRADICIONAL-SIN VARIEDAD	Secano
	Recinto:14-072-007-00121-00001	Cultivo:63000	PASTOS DE MENOS DE 5 AÑOS-SIN VARIEDAD	Secano
	Recinto:14-072-007-00125-00001	Cultivo:63000	PASTOS DE MENOS DE 5 AÑOS-SIN VARIEDAD	Secano
	Recinto:14-072-005-00403-00002	Cultivo:20000	BARBECHO TRADICIONAL-SIN VARIEDAD	Secano
	Recinto:14-072-005-00026-00001	Cultivo:63000	PASTOS DE MENOS DE 5 AÑOS-SIN VARIEDAD	Secano
	Recinto:14-072-005-00027-00001	Cultivo:63000	PASTOS DE MENOS DE 5 AÑOS-SIN VARIEDAD	Secano
	Recinto:14-072-005-00028-00001	Cultivo:63000	PASTOS DE MENOS DE 5 AÑOS-SIN VARIEDAD	Secano
	Recinto:14-072-005-00071-00001	Cultivo:63000	PASTOS DE MENOS DE 5 AÑOS-SIN VARIEDAD	Secano
	Recinto:14-072-002-00206-00001	Cultivo:20000	BARBECHO TRADICIONAL-SIN VARIEDAD	Secano
	Recinto:14-072-005-00028-00001	Cultivo:63000	PASTOS DE MENOS DE 5 AÑOS-SIN VARIEDAD	Secano
	Recinto:14-072-007-00082-00001	Cultivo:63000	PASTOS DE MENOS DE 5 AÑOS-SIN VARIEDAD	Secano
	Recinto:14-072-007-00141-00001	Cultivo:63000	PASTOS DE MENOS DE 5 AÑOS-SIN VARIEDAD	Secano
	Recinto:14-072-007-00136-00001	Cultivo:63000	PASTOS DE MENOS DE 5 AÑOS-SIN VARIEDAD	Secano
	Recinto:14-072-007-00137-00001	Cultivo:63000	PASTOS DE MENOS DE 5 AÑOS-SIN VARIEDAD	Secano
	Recinto:14-072-002-00194-00001	Cultivo:20000	BARBECHO TRADICIONAL-SIN VARIEDAD	Secano
	Recinto:14-072-007-00150-00001	Cultivo:63000	PASTOS DE MENOS DE 5 AÑOS-SIN VARIEDAD	Secano
	Recinto:14-072-012-00161-00001	Cultivo:20000	BARBECHO TRADICIONAL-SIN VARIEDAD	Secano
	Recinto:14-072-003-00180-00001	Cultivo:20000	BARBECHO TRADICIONAL-SIN VARIEDAD	Secano
	Recinto:14-072-003-00105-00001	Cultivo:20000	BARBECHO TRADICIONAL-SIN VARIEDAD	Secano
	Recinto:14-072-003-00161-00001	Cultivo:20000	BARBECHO TRADICIONAL-SIN VARIEDAD	Secano
	Recinto:14-072-002-00315-00002	Cultivo:20000	BARBECHO TRADICIONAL-SIN VARIEDAD	Secano
	Recinto:14-072-003-00144-00001	Cultivo:20000	BARBECHO TRADICIONAL-SIN VARIEDAD	Secano
	Recinto:14-072-002-00319-00001	Cultivo:20000	BARBECHO TRADICIONAL-SIN VARIEDAD	Secano
	Recinto:14-072-007-00175-00001	Cultivo:20000	BARBECHO TRADICIONAL-SIN VARIEDAD	Secano
	Recinto:14-072-007-00177-00001	Cultivo:20000	BARBECHO TRADICIONAL-SIN VARIEDAD	Secano
86126	Recinto de forrajera para Cálculo de Carga Ganadera que No pertenece a Explotación con UGM válida.			
	Recinto:14-023-016-00152-00002	Cultivo:62000	PASTOS PERMANENTES DE 5 O MAS AÑOS-SIN VARIEDAD	Secano
	Explotacion:ES140720009001			
	Recinto:14-023-016-00151-00002	Cultivo:62000	PASTOS PERMANENTES DE 5 O MAS AÑOS-SIN VARIEDAD	Secano
	Explotacion:ES140720009001			
86128	Recinto de Forrajeras que no ha contabilizado para Carga Ganadera por no tener una explotación válida para el cálculo de la Carga Ganadera			
	Recinto:14-023-016-00152-00002	Cultivo:62	PASTOS PERMANENTES DE 5 O MAS AÑOS-	
	Recinto:14-023-016-00151-00002	Cultivo:62	PASTOS PERMANENTES DE 5 O MAS AÑOS-	
	Recinto:14-072-007-00085-00001	Cultivo:63	PASTOS DE MENOS DE 5 AÑOS-	
	Recinto:14-072-007-00085-00001	Cultivo:63	PASTOS DE MENOS DE 5 AÑOS-	
	Recinto:14-072-007-00150-00001	Cultivo:63	PASTOS DE MENOS DE 5 AÑOS-	
	Recinto:14-072-007-00150-00002	Cultivo:62	PASTOS PERMANENTES DE 5 O MAS AÑOS-	
	Recinto:14-072-007-00085-00002	Cultivo:62	PASTOS PERMANENTES DE 5 O MAS AÑOS-	
	Recinto:14-072-005-00071-00001	Cultivo:63	PASTOS DE MENOS DE 5 AÑOS-	
	Recinto:14-072-006-00081-00001	Cultivo:63	PASTOS DE MENOS DE 5 AÑOS-	
	Recinto:14-003-002-00088-00002	Cultivo:20	BARBECHO TRADICIONAL-	
	Recinto:14-003-002-00089-00001	Cultivo:20	BARBECHO TRADICIONAL-	
	Recinto:14-072-007-00121-00001	Cultivo:63	PASTOS DE MENOS DE 5 AÑOS-	
	Recinto:14-072-007-00125-00001	Cultivo:63	PASTOS DE MENOS DE 5 AÑOS-	
	Recinto:14-072-005-00403-00002	Cultivo:20	BARBECHO TRADICIONAL-	
	Recinto:14-072-005-00026-00001	Cultivo:63	PASTOS DE MENOS DE 5 AÑOS-	
	Recinto:14-072-005-00027-00001	Cultivo:63	PASTOS DE MENOS DE 5 AÑOS-	
	Recinto:14-072-005-00028-00001	Cultivo:63	PASTOS DE MENOS DE 5 AÑOS-	
	Recinto:14-072-005-00071-00001	Cultivo:63	PASTOS DE MENOS DE 5 AÑOS-	
	Recinto:14-072-002-00206-00001	Cultivo:20	BARBECHO TRADICIONAL-	
	Recinto:14-072-005-00028-00001	Cultivo:63	PASTOS DE MENOS DE 5 AÑOS-	
	Recinto:14-072-007-00082-00001	Cultivo:63	PASTOS DE MENOS DE 5 AÑOS-	
	Recinto:14-072-007-00141-00001	Cultivo:63	PASTOS DE MENOS DE 5 AÑOS-	

(1) Con incidencias que retienen pago o deniegan el expediente.

(2) Se calcula sobre superficie declarada admisible.

(3) Aplicación del artículo 16 bis del RD 147/2023.

(4) Expediente con algunos recintos de pastos permanentes ubicados en espacios protegidos donde la carga ganadera mínima será 0,1 UGM/ha.

Puede verificar la integridad de una copia de este documento mediante la lectura del código QR adjunto o mediante el acceso a la dirección <https://ws050.juntadeandalucia.es/verificarFirma> indicando el código de VERIFICACIÓN

FIRMADO POR	RAQUEL MARIA ESPIN CRESPO	17/10/2024
VERIFICACIÓN	Pk2jmJDVJQXVSF7B6ESWF6FEMYA9VL	PÁG. 1034/3958





	Recinto:14-072-007-00136-00001	Cultivo:63	PASTOS DE MENOS DE 5 AÑOS-
	Recinto:14-072-007-00137-00001	Cultivo:63	PASTOS DE MENOS DE 5 AÑOS-
	Recinto:14-072-002-00194-00001	Cultivo:20	BARBECHO TRADICIONAL-
	Recinto:14-072-007-00150-00001	Cultivo:63	PASTOS DE MENOS DE 5 AÑOS-
	Recinto:14-072-012-00161-00001	Cultivo:20	BARBECHO TRADICIONAL-
	Recinto:14-072-003-00180-00001	Cultivo:20	BARBECHO TRADICIONAL-
	Recinto:14-072-003-00105-00001	Cultivo:20	BARBECHO TRADICIONAL-
	Recinto:14-072-003-00161-00001	Cultivo:20	BARBECHO TRADICIONAL-
	Recinto:14-072-002-00315-00002	Cultivo:20	BARBECHO TRADICIONAL-
	Recinto:14-072-003-00144-00001	Cultivo:20	BARBECHO TRADICIONAL-
	Recinto:14-072-002-00319-00001	Cultivo:20	BARBECHO TRADICIONAL-
	Recinto:14-072-007-00175-00001	Cultivo:20	BARBECHO TRADICIONAL-
	Recinto:14-072-007-00177-00001	Cultivo:20	BARBECHO TRADICIONAL-
86132	Recinto superficie forrajera que no realiza la actividad de producción de pastoreo.		
	Recinto:14-072-007-00161-00001	Cultivo:20000	BARBECHO TRADICIONAL-SIN VARIEDAD Secano
	Recinto:14-072-007-00150-00001	Cultivo:20000	BARBECHO TRADICIONAL-SIN VARIEDAD Secano
	Recinto:14-072-007-00150-00001	Cultivo:20000	BARBECHO TRADICIONAL-SIN VARIEDAD Secano
	Recinto:14-072-012-00126-00003	Cultivo:20000	BARBECHO TRADICIONAL-SIN VARIEDAD Secano
	Recinto:14-023-016-00152-00002	Cultivo:62000	PASTOS PERMANENTES DE 5 O MAS AÑOS-SIN VARIEDAD Secano
	Recinto:14-023-016-00151-00002	Cultivo:62000	PASTOS PERMANENTES DE 5 O MAS AÑOS-SIN VARIEDAD Secano
	Recinto:14-023-017-00006-00001	Cultivo:20000	BARBECHO TRADICIONAL-SIN VARIEDAD Secano
	Recinto:14-023-017-00006-00007	Cultivo:20000	BARBECHO TRADICIONAL-SIN VARIEDAD Secano
	Recinto:14-023-017-00006-00005	Cultivo:20000	BARBECHO TRADICIONAL-SIN VARIEDAD Secano
	Recinto:14-023-017-00006-00004	Cultivo:20000	BARBECHO TRADICIONAL-SIN VARIEDAD Secano
	Recinto:14-023-017-00006-00003	Cultivo:20000	BARBECHO TRADICIONAL-SIN VARIEDAD Secano
	Recinto:14-072-010-00109-00001	Cultivo:20000	BARBECHO TRADICIONAL-SIN VARIEDAD Secano
	Recinto:14-072-010-00110-00001	Cultivo:20000	BARBECHO TRADICIONAL-SIN VARIEDAD Secano
	Recinto:14-072-010-00113-00001	Cultivo:20000	BARBECHO TRADICIONAL-SIN VARIEDAD Secano
	Recinto:14-035-037-00105-00002	Cultivo:20000	BARBECHO TRADICIONAL-SIN VARIEDAD Secano
	Recinto:14-035-037-00077-00001	Cultivo:20000	BARBECHO TRADICIONAL-SIN VARIEDAD Secano
	Recinto:14-072-010-00116-00001	Cultivo:20000	BARBECHO TRADICIONAL-SIN VARIEDAD Secano
	Recinto:14-072-008-00051-00001	Cultivo:20000	BARBECHO TRADICIONAL-SIN VARIEDAD Secano
	Recinto:14-072-008-00053-00001	Cultivo:20000	BARBECHO TRADICIONAL-SIN VARIEDAD Secano
	Recinto:14-072-007-00230-00001	Cultivo:20000	BARBECHO TRADICIONAL-SIN VARIEDAD Secano
	Recinto:14-072-009-00024-00002	Cultivo:20000	BARBECHO TRADICIONAL-SIN VARIEDAD Regadío
	Recinto:14-072-009-00063-00001	Cultivo:20000	BARBECHO TRADICIONAL-SIN VARIEDAD Secano
	Recinto:14-072-009-00064-00001	Cultivo:20000	BARBECHO TRADICIONAL-SIN VARIEDAD Secano
	Recinto:14-072-012-00126-00002	Cultivo:20000	BARBECHO TRADICIONAL-SIN VARIEDAD Secano
	Recinto:14-072-002-00139-00001	Cultivo:20000	BARBECHO TRADICIONAL-SIN VARIEDAD Secano
	Recinto:14-072-012-00138-00001	Cultivo:20000	BARBECHO TRADICIONAL-SIN VARIEDAD Secano
	Recinto:14-072-007-00162-00001	Cultivo:20000	BARBECHO TRADICIONAL-SIN VARIEDAD Secano
	Recinto:14-072-010-00097-00001	Cultivo:20000	BARBECHO TRADICIONAL-SIN VARIEDAD Secano
	Recinto:14-072-010-00098-00001	Cultivo:20000	BARBECHO TRADICIONAL-SIN VARIEDAD Secano
	Recinto:14-035-037-00083-00002	Cultivo:20000	BARBECHO TRADICIONAL-SIN VARIEDAD Secano
	Recinto:14-035-037-00096-00001	Cultivo:20000	BARBECHO TRADICIONAL-SIN VARIEDAD Secano
	Recinto:14-072-007-00161-00001	Cultivo:20000	BARBECHO TRADICIONAL-SIN VARIEDAD Secano

(1) Con incidencias que retienen pago o deniegan el expediente.

(2) Se calcula sobre superficie declarada admisible.

(3) Aplicación del artículo 16 bis del RD 147/2023.

(4) Expediente con algunos recintos de pastos permanentes ubicados en espacios protegidos donde la carga ganadera mínima será 0,1 UGM/ha.

Puede verificar la integridad de una copia de este documento mediante la lectura del código QR adjunto o mediante el acceso a la dirección <https://ws050.juntadeandalucia.es/verificarFirma> indicando el código de VERIFICACIÓN

FIRMADO POR	RAQUEL MARIA ESPIN CRESPO	17/10/2024	
VERIFICACIÓN	Pk2jmJDVJQXVSF7B6ESWF6FEMYA9VL	PÁG. 1035/3958	



APELLIDOS Y NOMBRE / RAZÓN SOCIAL

MUÑOZ MEDINA MANUEL

NIF
****7107*

EXPEDIENTE
1181276

RESOLUCIÓN
DENEGACIÓN DE LA AYUDA

DATOS DE MANTENIMIENTO UNIDADES

GRUPO DE PAGO

ZONAS DE LIMITACIONES NATURALES

Sup. Dec. Admisible	Sup. Resuelta	Sobredecl.	% Sobredecl.
0,00	0,00	0,00	0,00

RESUMEN DE PAGOS

	IMPORTE (Euros)			
	RESUELTO	FEADER	MAPA	CAPADR
A pagar	0,00	0,00	0,00	0,00

APLICACIÓN DE REDUCCIONES Y PENALIZACIONES (%)

Criterios de subvencionabilidad (1)	Presentación tardía	Omisión declaración	Condicionidad
100,00	0,00	0,00	0,00

IMPORTE (Euros)

Calculado(2)	Reducción	Penalización	Reducción Penalización (3)	Penalización adicional	Resuelto	FEADER	MAPA	CAPADR
0,00 €	0,00 €	0,00 €	0,00 €	0,00 €	0,00 €	0,00 €	0,00 €	0,00 €
Importe Unitario:	54,00 €	Nuevo Importe Unitario:	0,00 €					

(1) Con incidencias que retienen pago o deniegan el expediente.

(2) Se calcula sobre superficie declarada admisible.

(3) Aplicación del artículo 16 bis del RD 147/2023.

(4) Expediente con algunos recintos de pastos permanentes ubicados en espacios protegidos donde la carga ganadera mínima será 0,1 UGM/ha.

Puede verificar la integridad de una copia de este documento mediante la lectura del código QR adjunto o mediante el acceso a la dirección <https://ws050.juntadeandalucia.es/verificarFirma> indicando el código de VERIFICACIÓN

FIRMADO POR

RAQUEL MARIA ESPIN CRESPO

17/10/2024

VERIFICACIÓN

Pk2jmJDVJQXVSF7B6ESWF6FEMYA9VL

PÁG. 1036/3958





RECINTOS PROPUESTOS

REF.	REFERENCIA SIGPAC	CULTIVO	S/R	USO SIGPAC	Sup. Dec. admisible	Sup. Campo	Sup. Determ.	Sup. Resulta
-1289199	14-008-054-00026-0001	MEZCLA AVENA-CEBADA	S		0,01		0,01	0,01
-1045508	14-008-027-00177-0001	TRITICALE	S		0,03		0,03	0,03
-1045503	14-008-054-00057-0002	MEZCLA AVENA-CEBADA	S		0,02		0,02	0,02
-1045502	14-008-054-00095-0001	MEZCLA AVENA-CEBADA	S		0,15		0,15	0,15
-1045501	14-008-054-00094-0001	MEZCLA AVENA-CEBADA	S		0,16		0,16	0,16
-1045500	14-008-054-00093-0001	MEZCLA AVENA-CEBADA	S		0,50		0,50	0,50
-1045499	14-008-054-00058-0001	MEZCLA AVENA-CEBADA	S		0,36		0,36	0,36
-1045498	14-008-054-00057-0001	MEZCLA AVENA-CEBADA	S		0,59		0,59	0,59
-1045497	14-008-054-00056-0001	MEZCLA AVENA-CEBADA	S		0,52		0,52	0,52
-1045494	14-008-054-00464-0001	MEZCLA AVENA-CEBADA	S		0,09		0,09	0,09
-1045493	14-008-054-00463-0001	MEZCLA AVENA-CEBADA	S		0,34		0,34	0,34
-1022030	14-008-027-00187-0001	TRITICALE	S		0,08		0,08	0,08
-1022029	14-008-027-00186-0001	TRITICALE	S		0,50		0,50	0,50
5258715	14-008-053-00236-0001	TRITICALE	S		1,12		1,12	1,12
5258720	14-008-052-00068-0001	MEZCLA AVENA-CEBADA	S		6,00		6,00	6,00
5258724	14-008-054-00461-0001	MEZCLA AVENA-CEBADA	S		0,43		0,43	0,43
5258725	14-008-054-00462-0001	MEZCLA AVENA-CEBADA	S		0,51		0,51	0,51
5258731	14-008-054-00024-0001	MEZCLA AVENA-CEBADA	S		0,25		0,25	0,25
5258733	14-008-054-00025-0001	MEZCLA AVENA-CEBADA	S		0,78		0,78	0,78
5258737	14-008-054-00055-0001	MEZCLA AVENA-CEBADA	S		0,21		0,21	0,21
5258740	14-008-054-00092-0001	MEZCLA AVENA-CEBADA	S		0,07		0,07	0,07
1700000006112409	14-008-064-00295-0001	BARBECHO TRADICIONAL	S		0,18		0,18	0,18
1700000006112410	14-008-027-00169-0001	TRITICALE	S		0,72		0,72	0,72
1700000006112411	14-008-027-00170-0001	TRITICALE	S		0,25		0,25	0,25
1700000006112414	14-008-027-00185-0001	TRITICALE	S		0,21		0,21	0,21
1700000006112417	14-008-027-00167-0002	TRITICALE	S		1,18		1,18	1,18
1700000006112418	14-008-027-00172-0001	TRITICALE	S		0,38		0,38	0,38
1700000006112419	14-008-027-00175-0001	TRITICALE	S		0,31		0,31	0,31
1700000006112420	14-008-027-00180-0001	TRITICALE	S		0,56		0,56	0,56
1700000006112422	14-008-027-00158-0005	TRITICALE	S		0,11		0,11	0,11
1700000006112423	14-008-027-00184-0001	TRITICALE	S		0,02		0,02	0,02
1700000006112425	14-008-027-00158-0001	TRITICALE	S		0,40		0,40	0,40
1700000006112426	14-008-027-00159-0001	TRITICALE	S		0,75		0,75	0,75
1700000006112428	14-008-027-00154-0001	TRITICALE	S		0,57		0,57	0,57
1700000006112429	14-008-027-00161-0001	TRITICALE	S		0,46		0,46	0,46
1700000006112430	14-008-064-00294-0001	BARBECHO TRADICIONAL	S		0,28		0,28	0,28
1700000006112432	14-008-027-00157-0001	TRITICALE	S		0,31		0,31	0,31
1700000006112433	14-008-027-00155-0001	TRITICALE	S		0,66		0,66	0,66
1700000006112434	14-008-027-00160-0001	TRITICALE	S		0,34		0,34	0,34
1700000006112435	14-008-027-00156-0001	TRITICALE	S		0,83		0,83	0,83
1700000006112436	14-008-027-00166-0001	TRITICALE	S		1,01		1,01	1,01
1700000006112437	14-008-027-00173-0001	TRITICALE	S		0,35		0,35	0,35
1700000006112438	14-008-027-00174-0001	TRITICALE	S		0,33		0,33	0,33
1700000006112439	14-008-027-00181-0001	TRITICALE	S		0,48		0,48	0,48

INCIDENCIAS

INCIDENCIA DESCRIPCIÓN

2454	Solicitante de intervención 6613 cuyo regimen de afiliacion a la SS no es ni el sistema especial agrario(cuenta ajena) ni autonomo con actividad agraria.
3795	Recinto declarado con una situación de riesgo de abandono. Recinto:14-008-064-00295-00001 Cultivo: -
74018	Productor que no es agricultor a título principal, según los datos del ejercicio fiscal n-1 y seguridad socia.

(1) Con incidencias que retienen pago o deniegan el expediente.
 (2) Se calcula sobre superficie declarada admisible.
 (3) Aplicación del artículo 16 bis del RD 147/2023.
 (4) Expediente con algunos recintos de pastos permanentes ubicados en espacios protegidos donde la carga ganadera mínima será 0,1 UGM/ha.

Puede verificar la integridad de una copia de este documento mediante la lectura del código QR adjunto o mediante el acceso a la dirección https://ws050.juntadeandalucia.es/verificarFirma indicando el código de VERIFICACIÓN			
FIRMADO POR	RAQUEL MARIA ESPIN CRESPO	17/10/2024	
VERIFICACIÓN	Pk2jmJDVJQXVSF7B6ESWF6FEMYA9VL	PÁG. 1037/3958	



INCIDENCIAS

INCIDENCIA DESCRIPCIÓN

74053 Importe inferior a 100 Euros

Datos considerados para el Cálculo de la Carga Ganadera del expediente

Superficie determinada para Cálculo Carga Ganadera: 0,00 ha

Carga Ganadera del Expediente: 0,00 ugm/ha

Incidencias de carga ganadera

INCIDENCIA DESCRIPCIÓN

3795 Recinto declarado con una situación de riesgo de abandono.

Recinto:14-008-064-00295-00001 Cultivo: -

86132 Recinto superficie forrajera que no realiza la actividad de producción de pastoreo.

Recinto:14-008-064-00295-00001 Cultivo:20000 BARBECHO TRADICIONAL-SIN VARIEDAD Secano

Recinto:14-008-064-00294-00001 Cultivo:20000 BARBECHO TRADICIONAL-SIN VARIEDAD Secano

(1) Con incidencias que retienen pago o deniegan el expediente.

(2) Se calcula sobre superficie declarada admisible.

(3) Aplicación del artículo 16 bis del RD 147/2023.

(4) Expediente con algunos recintos de pastos permanentes ubicados en espacios protegidos donde la carga ganadera mínima será 0,1 UGM/ha.

Puede verificar la integridad de una copia de este documento mediante la lectura del código QR adjunto o mediante el acceso a la dirección <https://ws050.juntadeandalucia.es/verificarFirma> indicando el código de VERIFICACIÓN

FIRMADO POR

RAQUEL MARIA ESPIN CRESPO

17/10/2024

VERIFICACIÓN

Pk2jmJDVJQXVSF7B6ESWF6FEMYA9VL

PÁG. 1038/3958





APELLIDOS Y NOMBRE / RAZÓN SOCIAL

MUÑOZ MUÑOZ MARIA CARMEN

NIF

***9514*

EXPEDIENTE

1166753

RESOLUCIÓN

DENEGACIÓN DE LA AYUDA

DATOS DE MANTENIMIENTO UNIDADES

GRUPO DE PAGO

ZONAS DE LIMITACIONES NATURALES

Sup. Dec. Admisible

0,00

Sup. Resuelta

0,00

Sobredecl.

0,00

% Sobredecl.

0,00

RESUMEN DE PAGOS

IMPORTE (Euros)

	<u>RESUELTO</u>	<u>FEADER</u>	<u>MAPA</u>	<u>CAPADR</u>
A pagar	0,00	0,00	0,00	0,00

APLICACIÓN DE REDUCCIONES Y PENALIZACIONES (%)

Criterios de subvencionabilidad (1)	Presentación tardía	Omisión declaración	Condicionidad
100,00	0,00	0,00	0,00

IMPORTE (Euros)

Calculado(2)	Reducción	Penalización	Reducción Penalización (3)	Penalización adicional	Resuelto	FEADER	MAPA	CAPADR
0,00 €	0,00 €	0,00 €	0,00 €	0,00 €	0,00 €	0,00 €	0,00 €	0,00 €
Importe Unitario:	54,00 €	Nuevo Importe Unitario:	0,00 €					

(1) Con incidencias que retienen pago o deniegan el expediente.

(2) Se calcula sobre superficie declarada admisible.

(3) Aplicación del artículo 16 bis del RD 147/2023.

(4) Expediente con algunos recintos de pastos permanentes ubicados en espacios protegidos donde la carga ganadera mínima será 0,1 UGM/ha.

Puede verificar la integridad de una copia de este documento mediante la lectura del código QR adjunto o mediante el acceso a la dirección <https://ws050.juntadeandalucia.es/verificarFirma> indicando el código de VERIFICACIÓN

FIRMADO POR	RAQUEL MARIA ESPIN CRESPO	17/10/2024	
VERIFICACIÓN	Pk2jmJDVJQXVSF7B6ESWF6FEMYA9VL	PÁG. 1039/3958	



RECINTOS PROPUESTOS

REF.	REFERENCIA SIGPAC	CULTIVO	S/R	USO SIGPAC	Sup. Dec. admisible	Sup. Campo	Sup. Determ.	Sup. Resuelta
5539853	14-072-005-00014-0002	MELOCOTONEROS	S		0,85		0,85	0,85
170000002942953	14-072-003-00012-0001	AVENA	S		0,49		0,49	0,49
170000002942954	14-072-003-00013-0001	AVENA	S		1,26		1,26	1,26
170000002942955	14-072-003-00017-0001	AVENA	S		0,13		0,13	0,13
170000002942956	14-072-004-00190-0001	BARBECHO TRADICIONAL	S		0,97		0,97	0,97
170000002942957	14-072-004-00303-0001	CEBADA	S		2,02		2,02	2,02
170000002942958	14-072-003-00145-0001	AVENA	S		0,21		0,21	0,21
170000002942959	14-072-003-00146-0001	AVENA	S		2,51		2,51	2,51
170000002942960	14-072-014-00071-0001	BARBECHO TRADICIONAL	S		0,15		0,15	0,15
170000002942964	14-072-013-00305-0004	AVENA	S		0,59		0,59	0,59
170000002942965	14-072-013-00319-0001	AVENA	S		0,46		0,46	0,46
170000002942966	14-072-005-00399-0001	AVENA	S		0,85		0,85	0,85
170000002942967	14-072-005-00424-0001	AVENA	S		0,41		0,41	0,41
170000002942968	14-072-006-00001-0002	BARBECHO TRADICIONAL	S		0,08		0,08	0,08
170000002942969	14-072-006-00149-0001	BARBECHO TRADICIONAL	S		0,34		0,34	0,34
170000002942970	14-072-005-00020-0001	BARBECHO TRADICIONAL	S		0,15		0,15	0,15
170000002942971	14-072-005-00021-0002	BARBECHO TRADICIONAL	S		0,27		0,27	0,27
170000002942972	14-072-005-00014-0005	CEBADA	S		0,66		0,66	0,66
170000002942973	14-072-005-00381-0001	AVENA	S		1,12		1,12	1,12
170000002942974	14-072-003-00184-0001	AVENA	S		0,16		0,16	0,16
170000002942975	14-072-002-00267-0001	CEBADA	S		0,44		0,44	0,44
170000002942976	14-072-002-00110-0001	AVENA	S		1,95		1,95	1,95
170000002942977	14-072-013-00220-0001	BARBECHO TRADICIONAL	S		0,20		0,20	0,20
170000002942978	14-072-012-00173-0001	BARBECHO TRADICIONAL	S		0,61		0,61	0,61
170000002942979	14-072-012-00169-0001	BARBECHO TRADICIONAL	S		0,60		0,60	0,60
170000002942980	14-072-008-00042-0001	BARBECHO TRADICIONAL	S		0,62		0,62	0,62
170000002942981	14-072-002-00420-0001	CEBADA	S		0,16		0,16	0,16
170000002942982	14-072-002-00421-0001	CEBADA	S		0,51		0,51	0,51
170000002942983	14-072-002-00406-0001	BARBECHO TRADICIONAL	S		0,27		0,27	0,27
170000002942985	14-072-014-00138-0001	BARBECHO TRADICIONAL	S		0,60		0,60	0,60
170000002942986	14-072-014-00139-0001	BARBECHO TRADICIONAL	S		0,18		0,18	0,18
170000002942988	14-072-013-00305-0001	OLIVAR	S		0,04		0,04	0,04
170000002942989	14-072-013-00305-0003	AVENA	S		1,26		1,26	1,26
170000002942990	14-072-014-00071-0001	BARBECHO TRADICIONAL	S		0,04		0,04	0,04
170000002942991	14-072-010-00023-0001	BARBECHO TRADICIONAL	S		0,34		0,34	0,34
170000002942992	14-072-011-00313-0001	BARBECHO TRADICIONAL	S		0,05		0,05	0,05
170000002942993	14-072-011-00314-0001	BARBECHO TRADICIONAL	S		0,08		0,08	0,08
170000002942994	14-072-011-00315-0001	BARBECHO TRADICIONAL	S		0,11		0,11	0,11
170000002942995	14-072-011-00252-0001	BARBECHO TRADICIONAL	S		2,41		2,41	2,41
170000002942996	14-072-003-00320-0001	BARBECHO TRADICIONAL	S		0,16		0,16	0,16
170000002942997	14-072-003-00175-0001	AVENA	S		0,32		0,32	0,32
170000002942998	14-072-003-00176-0001	AVENA	S		0,54		0,54	0,54
170000002942999	14-072-011-00249-0001	BARBECHO TRADICIONAL	S		0,31		0,31	0,31
170000002943000	14-072-009-00119-0001	BARBECHO TRADICIONAL	S		1,10		1,10	1,10
170000002943001	14-072-009-00172-0001	BARBECHO TRADICIONAL	S		0,80		0,80	0,80
170000002943002	14-072-002-00113-0001	AVENA	S		0,55		0,55	0,55
170000002943003	14-072-002-00277-0001	CEBADA	S		0,65		0,65	0,65
170000002943005	14-072-009-00115-0001	BARBECHO TRADICIONAL	S		1,01		1,01	1,01
170000002943006	14-072-009-00116-0001	BARBECHO TRADICIONAL	S		1,08		1,08	1,08
170000002943007	14-072-002-00311-0002	CEBADA	S		0,09		0,09	0,09
170000002943008	14-072-002-00323-0001	CEBADA	S		0,62		0,62	0,62
170000002943009	14-072-011-00297-0001	BARBECHO TRADICIONAL	S		0,03		0,03	0,03

(1) Con incidencias que retienen pago o deniegan el expediente.

(2) Se calcula sobre superficie declarada admisible.

(3) Aplicación del artículo 16 bis del RD 147/2023.

(4) Expediente con algunos recintos de pastos permanentes ubicados en espacios protegidos donde la carga ganadera mínima será 0,1 UGM/ha.

Puede verificar la integridad de una copia de este documento mediante la lectura del código QR adjunto o mediante el acceso a la dirección <https://ws050.juntadeandalucia.es/verificarFirma> indicando el código de VERIFICACIÓN

FIRMADO POR

RAQUEL MARIA ESPIN CRESPO

17/10/2024

VERIFICACIÓN

Pk2jmJDVJQXVSF7B6ESWF6FEMYA9VL

PÁG. 1040/3958





RECINTOS PROPUESTOS

REF.	REFERENCIA SIGPAC	CULTIVO	S/R	USO SIGPAC	Sup. Dec. admisible	Sup. Campo	Sup. Determ.	Sup. Resuelta
170000002943010	14-072-011-00298-0001	BARBECHO TRADICIONAL	S		0,13		0,13	0,13
170000002943011	14-072-011-00300-0001	BARBECHO TRADICIONAL	S		0,05		0,05	0,05
170000002943012	14-072-011-00303-0001	BARBECHO TRADICIONAL	S		0,20		0,20	0,20
170000002943013	14-072-011-00304-0001	BARBECHO TRADICIONAL	S		0,19		0,19	0,19
170000002943014	14-072-002-00341-0003	CEBADA	S		0,13		0,13	0,13
170000002943015	14-072-002-00335-0002	CEBADA	S		0,09		0,09	0,09
170000002943016	14-072-002-00341-0002	CEBADA	S		1,01		1,01	1,01
170000002943017	14-072-012-00322-0001	GUISANTES	S		1,83		1,83	1,83

INCIDENCIAS

INCIDENCIA DESCRIPCIÓN

- 2454 Solicitante de intervención 6613 cuyo regimen de afiliacion a la SS no es ni el sistema especial agrario(cuenta ajena) ni autonomo con actividad agraria.
- 74018 Productor que no es agricultor a título principal, según los datos del ejercicio fiscal n-1 y seguridad socia.
- 74053 Importe inferior a 100 Euros

Datos considerados para el Cálculo de la Carga Ganadera del expediente

Superficie determinada para Cálculo Carga Ganadera: 0,00 ha
 Carga Ganadera del Expediente: 0,00 ugm/ha

Incidencias de carga ganadera

INCIDENCIA DESCRIPCIÓN

- 86132 Recinto superficie forrajera que no realiza la actividad de producción de pastoreo.
 - Recinto:14-072-004-00190-00001 Cultivo:20000 BARBECHO TRADICIONAL-SIN VARIEDAD Secano
 - Recinto:14-072-014-00071-00001 Cultivo:20000 BARBECHO TRADICIONAL-SIN VARIEDAD Secano
 - Recinto:14-072-006-00001-00002 Cultivo:20000 BARBECHO TRADICIONAL-SIN VARIEDAD Secano
 - Recinto:14-072-006-00149-00001 Cultivo:20000 BARBECHO TRADICIONAL-SIN VARIEDAD Secano
 - Recinto:14-072-005-00020-00001 Cultivo:20000 BARBECHO TRADICIONAL-SIN VARIEDAD Secano
 - Recinto:14-072-005-00021-00002 Cultivo:20000 BARBECHO TRADICIONAL-SIN VARIEDAD Secano
 - Recinto:14-072-013-00220-00001 Cultivo:20000 BARBECHO TRADICIONAL-SIN VARIEDAD Secano
 - Recinto:14-072-012-00173-00001 Cultivo:20000 BARBECHO TRADICIONAL-SIN VARIEDAD Secano
 - Recinto:14-072-012-00169-00001 Cultivo:20000 BARBECHO TRADICIONAL-SIN VARIEDAD Secano
 - Recinto:14-072-008-00042-00001 Cultivo:20000 BARBECHO TRADICIONAL-SIN VARIEDAD Secano
 - Recinto:14-072-002-00406-00001 Cultivo:20000 BARBECHO TRADICIONAL-SIN VARIEDAD Secano
 - Recinto:14-072-014-00138-00001 Cultivo:20000 BARBECHO TRADICIONAL-SIN VARIEDAD Secano
 - Recinto:14-072-014-00139-00001 Cultivo:20000 BARBECHO TRADICIONAL-SIN VARIEDAD Secano
 - Recinto:14-072-014-00071-00001 Cultivo:20000 BARBECHO TRADICIONAL-SIN VARIEDAD Secano
 - Recinto:14-072-010-00023-00001 Cultivo:20000 BARBECHO TRADICIONAL-SIN VARIEDAD Secano
 - Recinto:14-072-011-00313-00001 Cultivo:20000 BARBECHO TRADICIONAL-SIN VARIEDAD Secano
 - Recinto:14-072-011-00314-00001 Cultivo:20000 BARBECHO TRADICIONAL-SIN VARIEDAD Secano
 - Recinto:14-072-011-00315-00001 Cultivo:20000 BARBECHO TRADICIONAL-SIN VARIEDAD Secano
 - Recinto:14-072-011-00252-00001 Cultivo:20000 BARBECHO TRADICIONAL-SIN VARIEDAD Secano
 - Recinto:14-072-003-00320-00001 Cultivo:20000 BARBECHO TRADICIONAL-SIN VARIEDAD Secano
 - Recinto:14-072-011-00249-00001 Cultivo:20000 BARBECHO TRADICIONAL-SIN VARIEDAD Secano
 - Recinto:14-072-009-00119-00001 Cultivo:20000 BARBECHO TRADICIONAL-SIN VARIEDAD Secano
 - Recinto:14-072-009-00172-00001 Cultivo:20000 BARBECHO TRADICIONAL-SIN VARIEDAD Secano
 - Recinto:14-072-009-00115-00001 Cultivo:20000 BARBECHO TRADICIONAL-SIN VARIEDAD Secano
 - Recinto:14-072-009-00116-00001 Cultivo:20000 BARBECHO TRADICIONAL-SIN VARIEDAD Secano
 - Recinto:14-072-011-00297-00001 Cultivo:20000 BARBECHO TRADICIONAL-SIN VARIEDAD Secano
 - Recinto:14-072-011-00298-00001 Cultivo:20000 BARBECHO TRADICIONAL-SIN VARIEDAD Secano
 - Recinto:14-072-011-00300-00001 Cultivo:20000 BARBECHO TRADICIONAL-SIN VARIEDAD Secano
 - Recinto:14-072-011-00303-00001 Cultivo:20000 BARBECHO TRADICIONAL-SIN VARIEDAD Secano
 - Recinto:14-072-011-00304-00001 Cultivo:20000 BARBECHO TRADICIONAL-SIN VARIEDAD Secano

(1) Con incidencias que retienen pago o deniegan el expediente.

(2) Se calcula sobre superficie declarada admisible.

(3) Aplicación del artículo 16 bis del RD 147/2023.

(4) Expediente con algunos recintos de pastos permanentes ubicados en espacios protegidos donde la carga ganadera mínima será 0,1 UGM/ha.

Puede verificar la integridad de una copia de este documento mediante la lectura del código QR adjunto o mediante el acceso a la dirección <https://ws050.juntadeandalucia.es/verificarFirma> indicando el código de VERIFICACIÓN

FIRMADO POR	RAQUEL MARIA ESPIN CRESPO	17/10/2024
VERIFICACIÓN	Pk2jmJDVJQXVSF7B6ESWF6FEMYA9VL	PÁG. 1041/3958





(1) Con incidencias que retienen pago o deniegan el expediente.
(2) Se calcula sobre superficie declarada admisible.
(3) Aplicación del artículo 16 bis del RD 147/2023.
(4) Expediente con algunos recintos de pastos permanentes ubicados en espacios protegidos donde la carga ganadera mínima será 0,1 UGM/ha.

Puede verificar la integridad de una copia de este documento mediante la lectura del código QR adjunto o mediante el acceso a la dirección <https://ws050.juntadeandalucia.es/verificarFirma> indicando el código de VERIFICACIÓN

FIRMADO POR	RAQUEL MARIA ESPIN CRESPO	17/10/2024
VERIFICACIÓN	Pk2jmJDVJQXVSF7B6ESWF6FEMYA9VL	PÁG. 1042/3958





APELLIDOS Y NOMBRE / RAZÓN SOCIAL

MUÑOZ POZUELO JULIA

NIF

****7990*

EXPEDIENTE

1037108

RESOLUCIÓN

DENEGACIÓN DE LA AYUDA

DATOS DE MANTENIMIENTO UNIDADES

GRUPO DE PAGO

ZONAS DE LIMITACIONES NATURALES

Sup. Dec. Admisible

0,00

Sup. Resuelta

0,00

Sobredecl.

0,00

% Sobredecl.

0,00

RESUMEN DE PAGOS

IMPORTE (Euros)

	RESUELTO	FEADER	MAPA	CAPADR
A pagar	0,00	0,00	0,00	0,00

APLICACIÓN DE REDUCCIONES Y PENALIZACIONES (%)

Crterios de subvencionabilidad (1)	Presentación tardía	Omisión declaración	Condicionalidad
100,00	0,00	0,00	0,00

IMPORTE (Euros)

Calculado(2)	Reducción	Penalización	Reducción adicional	Penalización adicional	Resuelto	FEADER	MAPA	CAPADR
0,00 €	0,00 €	0,00 €	0,00 €	0,00 €	0,00 €	0,00 €	0,00 €	0,00 €
Importe Unitario:	54,00 €	Nuevo Importe Unitario:	0,00 €					

RECINTOS PROPUESTOS

REF.	REFERENCIA SIGPAC	CULTIVO	S/R	USO SIGPAC	Sup. Dec. admisible	Sup. Campo	Sup. Determ.	Sup. Resuelta
170000006743163	14-023-008-00031-0010	PASTOS PERMANENTES DE 5 O MAS AÑOS	S		8,01		8,01	8,01
170000006743164	14-054-017-00035-0002	PASTOS PERMANENTES DE 5 O MAS AÑOS	S		2,05		2,05	2,05
170000006743165	14-054-017-00042-0002	PASTOS PERMANENTES DE 5 O MAS AÑOS	S		2,51		2,51	2,51

INCIDENCIAS

INCIDENCIA DESCRIPCIÓN

- 74018 Productor que no es agricultor a título principal, según los datos del ejercicio fiscal n-1 y seguridad socia.
- 74053 Importe inferior a 100 Euros

Datos considerados para el Cálculo de la Carga Ganadera del expediente

Superficie determinada para Cálculo Carga Ganadera: 12,57 ha
Carga Ganadera del Expediente: 0,80 ugm/ha

Explotación	Especie	Ugm Calculada para CG
ES140230000678	OVINA	1,71
ES140540000460	OVINA	8,34

Recintos Determinados para el Cálculo de Garga Ganadera

REF.	REFERENCIA SIGPAC	CULTIVO	DESCRIPCIÓN CULTIVO	S/R	SUP. RESUELTA (ha)
170000006743163	14-023-008-00031-00010	62000	PASTOS PERMANENTES DE 5 O MAS AÑOS-SIN VARIEDAD	S	8,01
170000006743164	14-054-017-00035-00002	62000	PASTOS PERMANENTES DE 5 O MAS AÑOS-SIN VARIEDAD	S	2,05
170000006743165	14-054-017-00042-00002	62000	PASTOS PERMANENTES DE 5 O MAS AÑOS-SIN VARIEDAD	S	2,51

(1) Con incidencias que retienen pago o deniegan el expediente.

(2) Se calcula sobre superficie declarada admisible.

(3) Aplicación del artículo 16 bis del RD 147/2023.

(4) Expediente con algunos recintos de pastos permanentes ubicados en espacios protegidos donde la carga ganadera mínima será 0,1 UGM/ha.

Puede verificar la integridad de una copia de este documento mediante la lectura del código QR adjunto o mediante el acceso a la dirección <https://ws050.juntadeandalucia.es/verificarFirma> indicando el código de VERIFICACIÓN

FIRMADO POR

RAQUEL MARIA ESPIN CRESPO

17/10/2024

VERIFICACIÓN

Pk2jmJDVJQXVSF7B6ESWF6FEMYA9VL

PÁG. 1043/3958





APELLIDOS Y NOMBRE / RAZÓN SOCIAL

MUÑOZ REVALIENTE MARIA CARMEN

NIF

***9312*

EXPEDIENTE

1270601

RESOLUCIÓN

DENEGACIÓN DE LA AYUDA

DATOS DE MANTENIMIENTO UNIDADES

GRUPO DE PAGO

ZONAS DE LIMITACIONES NATURALES

**Sup. Dec.
Admisible**

0,00

**Sup.
Resuelta**

0,00

Sobredecl.

0,00

% Sobredecl.

0,00

RESUMEN DE PAGOS

IMPORTE (Euros)

	RESUELTO	FEADER	MAPA	CAPADR
A pagar	0,00	0,00	0,00	0,00

APLICACIÓN DE REDUCCIONES Y PENALIZACIONES (%)

Criterios de subvencionabilidad (1)	Presentación tardía	Omisión declaración	Condicionidad
100,00	0,00	0,00	0,00

IMPORTE (Euros)

Calculado(2)	Reducción	Penalización	Reducción Penalización (3)	Penalización adicional	Resuelto	FEADER	MAPA	CAPADR
0,00 €	0,00 €	0,00 €	0,00 €	0,00 €	0,00 €	0,00 €	0,00 €	0,00 €
Importe Unitario:	54,00 €	Nuevo Importe Unitario:	0,00 €					

(1) Con incidencias que retienen pago o deniegan el expediente.

(2) Se calcula sobre superficie declarada admisible.

(3) Aplicación del artículo 16 bis del RD 147/2023.

(4) Expediente con algunos recintos de pastos permanentes ubicados en espacios protegidos donde la carga ganadera mínima será 0,1 UGM/ha.

Puede verificar la integridad de una copia de este documento mediante la lectura del código QR adjunto o mediante el acceso a la dirección <https://ws050.juntadeandalucia.es/verificarFirma> indicando el código de VERIFICACIÓN

FIRMADO POR	RAQUEL MARIA ESPIN CRESPO	17/10/2024	
VERIFICACIÓN	Pk2jmJDVJQXVSF7B6ESWF6FEMYA9VL	PÁG. 1044/3958	



RECINTOS PROPUESTOS

REF.	REFERENCIA SIGPAC	CULTIVO	S/R	USO SIGPAC	Sup. Dec. admisible	Sup. Campo	Sup. Determ.	Sup. Resulta
-1585597	14-035-045-00172-0003	BARBECHO TRADICIONAL	S		5,78		5,78	5,78
-1396504	14-035-054-00064-0001	BARBECHO TRADICIONAL	S		0,21		0,21	0,21
-717407	14-035-054-00060-0008	TRANQUILLÓN	S		1,26		1,26	1,26
-715442	14-035-054-00056-0001	CEBADA	S		0,85		0,85	0,85
-463572	14-035-054-00060-0008	CEBADA	S		2,37		2,37	2,37
-65790	14-035-054-00066-0002	OLIVAR	S		0,53		0,53	0,53
6886667	14-035-019-00692-0001	BARBECHO TRADICIONAL	S		1,47		1,47	1,47
6886672	14-035-041-00022-0001	CEBADA	S		3,74		3,74	3,74
6886756	14-035-043-00504-0001	BARBECHO TRADICIONAL	S		1,14		1,14	1,14
6886757	14-035-043-00503-0001	BARBECHO TRADICIONAL	S		0,33		0,33	0,33
6886758	14-035-043-00536-0001	BARBECHO TRADICIONAL	S		0,26		0,26	0,26
6886759	14-035-043-00533-0001	BARBECHO TRADICIONAL	S		0,35		0,35	0,35
6886760	14-035-043-00538-0001	BARBECHO TRADICIONAL	S		0,11		0,11	0,11
6886761	14-035-043-00537-0001	BARBECHO TRADICIONAL	S		1,02		1,02	1,02
6886762	14-035-046-00390-0001	BARBECHO TRADICIONAL	S		0,87		0,87	0,87
6886763	14-035-043-00496-0001	BARBECHO TRADICIONAL	S		0,90		0,90	0,90
6886764	14-035-043-00498-0001	BARBECHO TRADICIONAL	S		0,61		0,61	0,61
6886765	14-035-043-00497-0001	BARBECHO TRADICIONAL	S		1,32		1,32	1,32
6886769	14-035-046-00391-0001	BARBECHO TRADICIONAL	S		2,93		2,93	2,93
6886786	14-035-053-00127-0001	AVENA	S		0,82		0,82	0,82
6886787	14-035-053-00126-0001	AVENA	S		2,76		2,76	2,76
6886788	14-035-054-00051-0001	BARBECHO TRADICIONAL	S		1,72		1,72	1,72
6886789	14-035-052-00480-0001	AVENA	S		2,45		2,45	2,45
6886790	14-035-049-00090-0002	AVENA	S		0,95		0,95	0,95
1700000007221952	14-035-054-00063-0001	BARBECHO TRADICIONAL	S		4,13		4,13	4,13
1700000007221956	14-035-054-00060-0001	BARBECHO TRADICIONAL	S		4,92		4,92	4,92
1700000007221957	14-035-054-00046-0001	BARBECHO TRADICIONAL	S		0,46		0,46	0,46
1700000007221962	14-035-054-00062-0001	BARBECHO TRADICIONAL	S		4,64		4,64	4,64
1700000007221964	14-035-054-00071-0001	BARBECHO TRADICIONAL	S		0,20		0,20	0,20
1700000007221970	14-035-054-00045-0001	BARBECHO TRADICIONAL	S		1,15		1,15	1,15
1700000007221981	14-035-054-00063-0002	OLIVAR	S		0,18		0,18	0,18
1700000007221983	14-035-054-00060-0001	TRANQUILLÓN	S		1,58		1,58	1,58
1700000007221984	14-035-054-00060-0006	TRANQUILLÓN	S		0,34		0,34	0,34
1700000007221985	14-035-054-00056-0001	TRANQUILLÓN	S		2,99		2,99	2,99
1700000007221992	14-035-054-00062-0001	AVENA	S		9,73		9,73	9,73
1700000007221993	14-035-054-00071-0001	AVENA	S		0,53		0,53	0,53
1700000007221994	14-035-054-00047-0001	BARBECHO TRADICIONAL	S		1,01		1,01	1,01
1700000007221996	14-035-054-00056-0002	TRANQUILLÓN	S		0,21		0,21	0,21

INCIDENCIAS

INCIDENCIA DESCRIPCIÓN

- 74018 Productor que no es agricultor a título principal, según los datos del ejercicio fiscal n-1 y seguridad socia.
- 74053 Importe inferior a 100 Euros
- 86119 Carga ganadera NO cumple con el valor mínimo de 0,2 UGM/ha.
 Recinto:14-035-054-00060-00001 Cultivo:20000 BARBECHO TRADICIONAL-SIN VARIEDAD Secano Carga Ganadera:0
 Recinto:14-035-054-00060-00008 Cultivo:20000 BARBECHO TRADICIONAL-SIN VARIEDAD Secano Carga Ganadera:0
 Recinto:14-035-054-00061-00001 Cultivo:63000 PASTOS DE MENOS DE 5 AÑOS-SIN VARIEDAD Secano Carga Ganadera:0
 Recinto:14-035-054-00061-00004 Cultivo:63000 PASTOS DE MENOS DE 5 AÑOS-SIN VARIEDAD Secano Carga Ganadera:0
- 86122 Recinto superficie forrajera que realiza la actividad de producción de pastoreo y no declara el o los códigos del Registro de Explotaciones Ganaderas de Andalucía, REGA.
 Recinto:14-035-054-00060-00001 Cultivo:20000 BARBECHO TRADICIONAL-SIN VARIEDAD Secano
 Recinto:14-035-054-00060-00008 Cultivo:20000 BARBECHO TRADICIONAL-SIN VARIEDAD Secano

(1) Con incidencias que retienen pago o deniegan el expediente.
 (2) Se calcula sobre superficie declarada admisible.
 (3) Aplicación del artículo 16 bis del RD 147/2023.
 (4) Expediente con algunos recintos de pastos permanentes ubicados en espacios protegidos donde la carga ganadera mínima será 0,1 UGM/ha.

Puede verificar la integridad de una copia de este documento mediante la lectura del código QR adjunto o mediante el acceso a la dirección https://ws050.juntadeandalucia.es/verificarFirma indicando el código de VERIFICACIÓN			
FIRMADO POR	RAQUEL MARIA ESPIN CRESPO	17/10/2024	
VERIFICACIÓN	Pk2jmJDVJQXVSF7B6ESWF6FEMYA9VL	PÁG. 1045/3958	



INCIDENCIAS

INCIDENCIA DESCRIPCIÓN

	Recinto:14-035-054-00061-00001 Cultivo:63000 PASTOS DE MENOS DE 5 AÑOS-SIN VARIEDAD Secano
	Recinto:14-035-054-00061-00004 Cultivo:63000 PASTOS DE MENOS DE 5 AÑOS-SIN VARIEDAD Secano
86124	Recinto de forrajera para Cálculo de Carga Ganadera que No pertenece a Explotación.
	Recinto:14-035-054-00060-00001 Cultivo:20000 BARBECHO TRADICIONAL-SIN VARIEDAD Secano
	Recinto:14-035-054-00060-00008 Cultivo:20000 BARBECHO TRADICIONAL-SIN VARIEDAD Secano
	Recinto:14-035-054-00061-00001 Cultivo:63000 PASTOS DE MENOS DE 5 AÑOS-SIN VARIEDAD Secano
	Recinto:14-035-054-00061-00004 Cultivo:63000 PASTOS DE MENOS DE 5 AÑOS-SIN VARIEDAD Secano

Datos considerados para el Cálculo de la Carga Ganadera del expediente

Superficie determinada para Cálculo Carga Ganadera: 0,00 ha
Carga Ganadera del Expediente: 0,00 ugm/ha

Incidencias de carga ganadera

INCIDENCIA DESCRIPCIÓN

86122	Recinto superficie forrajera que realiza la actividad de producción de pastoreo y no declara el o los códigos del Registro de Explotaciones Ganaderas de Andalucía, REGA. Recinto:14-035-054-00061-00001 Cultivo:63000 PASTOS DE MENOS DE 5 AÑOS-SIN VARIEDAD Secano Recinto:14-035-054-00061-00004 Cultivo:63000 PASTOS DE MENOS DE 5 AÑOS-SIN VARIEDAD Secano Recinto:14-035-054-00060-00001 Cultivo:20000 BARBECHO TRADICIONAL-SIN VARIEDAD Secano Recinto:14-035-054-00060-00008 Cultivo:20000 BARBECHO TRADICIONAL-SIN VARIEDAD Secano
86124	Recinto de forrajera para Cálculo de Carga Ganadera que No pertenece a Explotación. Recinto:14-035-054-00061-00001 Cultivo:63000 PASTOS DE MENOS DE 5 AÑOS-SIN VARIEDAD Secano Recinto:14-035-054-00061-00004 Cultivo:63000 PASTOS DE MENOS DE 5 AÑOS-SIN VARIEDAD Secano Recinto:14-035-054-00060-00001 Cultivo:20000 BARBECHO TRADICIONAL-SIN VARIEDAD Secano Recinto:14-035-054-00060-00008 Cultivo:20000 BARBECHO TRADICIONAL-SIN VARIEDAD Secano
86128	Recinto de Forrajeras que no ha contabilizado para Carga Ganadera por no tener una explotación válida para el cálculo de la Carga Ganadera Recinto:14-035-054-00061-00001 Cultivo:63 PASTOS DE MENOS DE 5 AÑOS- Recinto:14-035-054-00061-00004 Cultivo:63 PASTOS DE MENOS DE 5 AÑOS- Recinto:14-035-054-00060-00001 Cultivo:20 BARBECHO TRADICIONAL- Recinto:14-035-054-00060-00008 Cultivo:20 BARBECHO TRADICIONAL-
86132	Recinto superficie forrajera que no realiza la actividad de producción de pastoreo. Recinto:14-035-045-00172-00003 Cultivo:20000 BARBECHO TRADICIONAL-SIN VARIEDAD Secano Recinto:14-035-054-00064-00001 Cultivo:20000 BARBECHO TRADICIONAL-SIN VARIEDAD Secano Recinto:14-035-019-00692-00001 Cultivo:20000 BARBECHO TRADICIONAL-SIN VARIEDAD Secano Recinto:14-035-043-00504-00001 Cultivo:20000 BARBECHO TRADICIONAL-SIN VARIEDAD Secano Recinto:14-035-043-00503-00001 Cultivo:20000 BARBECHO TRADICIONAL-SIN VARIEDAD Secano Recinto:14-035-043-00536-00001 Cultivo:20000 BARBECHO TRADICIONAL-SIN VARIEDAD Secano Recinto:14-035-043-00533-00001 Cultivo:20000 BARBECHO TRADICIONAL-SIN VARIEDAD Secano Recinto:14-035-043-00538-00001 Cultivo:20000 BARBECHO TRADICIONAL-SIN VARIEDAD Secano Recinto:14-035-043-00537-00001 Cultivo:20000 BARBECHO TRADICIONAL-SIN VARIEDAD Secano Recinto:14-035-046-00390-00001 Cultivo:20000 BARBECHO TRADICIONAL-SIN VARIEDAD Secano Recinto:14-035-043-00496-00001 Cultivo:20000 BARBECHO TRADICIONAL-SIN VARIEDAD Secano Recinto:14-035-043-00498-00001 Cultivo:20000 BARBECHO TRADICIONAL-SIN VARIEDAD Secano Recinto:14-035-043-00497-00001 Cultivo:20000 BARBECHO TRADICIONAL-SIN VARIEDAD Secano Recinto:14-035-046-00391-00001 Cultivo:20000 BARBECHO TRADICIONAL-SIN VARIEDAD Secano Recinto:14-035-054-00051-00001 Cultivo:20000 BARBECHO TRADICIONAL-SIN VARIEDAD Secano Recinto:14-035-054-00063-00001 Cultivo:20000 BARBECHO TRADICIONAL-SIN VARIEDAD Secano Recinto:14-035-054-00060-00001 Cultivo:20000 BARBECHO TRADICIONAL-SIN VARIEDAD Secano Recinto:14-035-054-00046-00001 Cultivo:20000 BARBECHO TRADICIONAL-SIN VARIEDAD Secano Recinto:14-035-054-00062-00001 Cultivo:20000 BARBECHO TRADICIONAL-SIN VARIEDAD Secano Recinto:14-035-054-00071-00001 Cultivo:20000 BARBECHO TRADICIONAL-SIN VARIEDAD Secano Recinto:14-035-054-00045-00001 Cultivo:20000 BARBECHO TRADICIONAL-SIN VARIEDAD Secano Recinto:14-035-054-00047-00001 Cultivo:20000 BARBECHO TRADICIONAL-SIN VARIEDAD Secano

(1) Con incidencias que retienen pago o deniegan el expediente.

(2) Se calcula sobre superficie declarada admisible.

(3) Aplicación del artículo 16 bis del RD 147/2023.

(4) Expediente con algunos recintos de pastos permanentes ubicados en espacios protegidos donde la carga ganadera mínima será 0,1 UGM/ha.

Puede verificar la integridad de una copia de este documento mediante la lectura del código QR adjunto o mediante el acceso a la dirección <https://ws050.juntadeandalucia.es/verificarFirma> indicando el código de VERIFICACIÓN

FIRMADO POR	RAQUEL MARIA ESPIN CRESPO	17/10/2024
VERIFICACIÓN	Pk2jmJDVJQXVSF7B6ESWF6FEMYA9VL	PÁG. 1046/3958





APELLIDOS Y NOMBRE / RAZÓN SOCIAL

MUÑOZ RUBIO ANA MARIA

NIF

***9515*

EXPEDIENTE

1198500

RESOLUCIÓN

DENEGACIÓN DE LA AYUDA

DATOS DE MANTENIMIENTO UNIDADES

GRUPO DE PAGO

ZONAS DE LIMITACIONES NATURALES

Sup. Dec. Admisible

0,00

Sup. Resuelta

0,00

Sobredecl.

0,00

% Sobredecl.

0,00

RESUMEN DE PAGOS

	IMPORTE (Euros)			
	RESUELTO	FEADER	MAPA	CAPADR
A pagar	0,00	0,00	0,00	0,00

APLICACIÓN DE REDUCCIONES Y PENALIZACIONES (%)

Crterios de subvencionabilidad (1)	Presentación tardía	Omisión declaración	Condicionalidad
100,00	0,00	1,00	0,00

IMPORTE (Euros)

Calculado(2)	Reducción	Penalización	Reducción Penalización (3)	Penalización adicional	Resuelto	FEADER	MAPA	CAPADR
0,00 €	0,00 €	0,00 €	0,00 €	0,00 €	0,00 €	0,00 €	0,00 €	0,00 €
Importe Unitario:	54,00 €	Nuevo Importe Unitario:	0,00 €					

(1) Con incidencias que retienen pago o deniegan el expediente.

(2) Se calcula sobre superficie declarada admisible.

(3) Aplicación del artículo 16 bis del RD 147/2023.

(4) Expediente con algunos recintos de pastos permanentes ubicados en espacios protegidos donde la carga ganadera mínima será 0,1 UGM/ha.

Puede verificar la integridad de una copia de este documento mediante la lectura del código QR adjunto o mediante el acceso a la dirección <https://ws050.juntadeandalucia.es/verificarFirma> indicando el código de VERIFICACIÓN

FIRMADO POR	RAQUEL MARIA ESPIN CRESPO	17/10/2024	
VERIFICACIÓN	Pk2jmJDVJQXVSF7B6ESWF6FEMYA9VL	PÁG. 1047/3958	



RECINTOS PROPUESTOS

REF.	REFERENCIA SIGPAC	CULTIVO	S/R	USO SIGPAC	Sup. Dec. admisible	Sup. Campo	Sup. Determ.	Sup. Resulta
-1575267	14-035-051-00289-0003	TRIGO BLANDO	S		0,03		0,03	0,00
-1575266	14-035-051-00290-0003	TRIGO BLANDO	S		0,02		0,02	0,02
-1575265	14-035-051-00288-0002	TRIGO BLANDO	S		0,04		0,04	0,04
-1575263	14-035-051-00281-0001	TRIGO BLANDO	S		0,09		0,09	0,09
-1575256	14-035-018-00290-0001	AVENA	S		0,03		0,03	0,03
-1575255	14-035-018-00288-0001	AVENA	S		0,02		0,02	0,02
-1575253	14-035-018-00246-0001	AVENA	S		0,04		0,04	0,04
-1318637	14-074-030-00185-0001	GUISANTES	S		18,58		18,58	18,58
4078403	14-035-006-00013-0001	TRIGO BLANDO	S		17,75		17,75	17,75
4078404	14-035-006-00014-0001	TRIGO BLANDO	S		0,18		0,18	0,18
4078405	14-035-014-00112-0001	AVENA	S		0,78		0,78	0,78
4078406	14-035-006-00015-0001	TRIGO BLANDO	S		0,93		0,93	0,93
4078407	14-035-022-00239-0001	AVENA	S		0,54		0,54	0,54
4078408	14-035-022-00239-0002	AVENA	S		0,28		0,28	0,28
4078409	14-035-043-00156-0001	TRIGO BLANDO	S		1,95		1,95	1,95
4078410	14-035-022-00436-0001	AVENA	S		1,04		1,04	1,04
4078413	14-035-051-00298-0001	TRIGO BLANDO	S		0,84		0,84	0,84
4078414	14-035-051-00280-0001	TRIGO BLANDO	S		1,06		1,06	1,06
4078415	14-035-051-00299-0001	TRIGO BLANDO	S		1,21		1,21	1,21
4078537	14-074-030-00147-0001	GUISANTES	S		5,41		5,41	5,41
4131969	14-035-009-00096-0001	TRIGO BLANDO	S		0,40		0,40	0,40
4131985	14-035-019-00206-0001	TRIGO BLANDO	S		0,73		0,73	0,73
4131991	14-035-019-00730-0001	TRIGO BLANDO	S		0,20		0,20	0,20
4131995	14-035-019-00731-0001	TRIGO BLANDO	S		1,23		1,23	1,23
4132008	14-035-019-00855-0001	TRIGO BLANDO	S		0,81		0,81	0,81
4132016	14-035-043-00235-0001	TRIGO BLANDO	S		0,03		0,03	0,03
4132023	14-035-043-00234-0001	TRIGO BLANDO	S		0,78		0,78	0,78
4132029	14-035-043-00236-0001	TRIGO BLANDO	S		0,46		0,46	0,46
4132034	14-035-051-00287-0003	TRIGO BLANDO	S		7,63		7,63	7,63
4132059	14-035-017-00669-0001	OLIVAR	S		2,50		2,50	2,50
4132082	14-035-024-00145-0001	OLIVAR	S		1,27		1,27	1,27
6861037	14-074-030-00020-0003	GUISANTES	S		15,21		15,21	15,21
6862014	14-074-030-00020-0003	GUISANTES	S		4,31		4,31	4,31
170000006005589	14-035-020-00233-0001	AVENA	S		1,13		1,13	1,13
170000006005593	14-035-018-00289-0001	AVENA	S		0,06		0,06	0,06
170000006005594	14-035-018-00247-0001	AVENA	S		0,35		0,35	0,35
170000006005597	14-035-019-00856-0001	TRIGO BLANDO	S		0,77		0,77	0,77

INCIDENCIAS

INCIDENCIA DESCRIPCIÓN

- 256 Solicitud con recintos no declarados en campaña actual con una reducción por omisión de superficie superior al 3%
CÓDIGO PARA EL PORCENTAJE DE REDUCCIÓN POR OMISIÓN QUE CORRESPONDE A LA SOLICITUD:1
- 2454 Solicitante de intervención 6613 cuyo regimen de afiliación a la SS no es ni el sistema especial agrario(cuenta ajena) ni autonomo con actividad agraria.
- 3790 Recinto declarado inactivo
Recinto:14-035-051-00289-00003 Cultivo: -
- 74018 Productor que no es agricultor a título principal, según los datos del ejercicio fiscal n-1 y seguridad socia.
- 74053 Importe inferior a 100 Euros

(1) Con incidencias que retienen pago o deniegan el expediente.
 (2) Se calcula sobre superficie declarada admisible.
 (3) Aplicación del artículo 16 bis del RD 147/2023.
 (4) Expediente con algunos recintos de pastos permanentes ubicados en espacios protegidos donde la carga ganadera mínima será 0,1 UGM/ha.

Puede verificar la integridad de una copia de este documento mediante la lectura del código QR adjunto o mediante el acceso a la dirección https://ws050.juntadeandalucia.es/verificarFirma indicando el código de VERIFICACIÓN			
FIRMADO POR	RAQUEL MARIA ESPIN CRESPO	17/10/2024	
VERIFICACIÓN	Pk2jmJDVJQXVSF7B6ESWF6FEMYA9VL	PÁG. 1048/3958	



APELLIDOS Y NOMBRE / RAZÓN SOCIAL

MUÑOZ TORIL MANUEL JOSÉ

NIF

****7815*

EXPEDIENTE

1284784

RESOLUCIÓN

DENEGACIÓN DE LA AYUDA

DATOS DE MANTENIMIENTO UNIDADES

GRUPO DE PAGO

ZONAS DE LIMITACIONES NATURALES

**Sup. Dec.
Admisible**
0,00

**Sup.
Resuelta**
0,00

Sobredecl.
0,00

% Sobredecl.
0,00

RESUMEN DE PAGOS

	IMPORTE (Euros)			
	RESUELTO	FEADER	MAPA	CAPADR
A pagar	0,00	0,00	0,00	0,00

APLICACIÓN DE REDUCCIONES Y PENALIZACIONES (%)

Crterios de subvencionabilidad (1)	Presentación tardía	Omisión declaración	Condicionalidad
100,00	0,00	0,00	0,00

IMPORTE (Euros)

Calculado(2)	Reducción	Penalización	Reducción Penalización (3)	Penalización adicional	Resuelto	FEADER	MAPA	CAPADR
0,00 €	0,00 €	0,00 €	0,00 €	0,00 €	0,00 €	0,00 €	0,00 €	0,00 €
Importe Unitario:	54,00 €	Nuevo Importe Unitario:	0,00 €					

RECINTOS PROPUESTOS

REF.	REFERENCIA SIGPAC	CULTIVO	S/R	USO SIGPAC	Sup. Dec. admisible	Sup. Campo	Sup. Determ.	Sup. Resuelta
-1629131	14-069-046-00082-0015	OLIVAR	S		2,96		2,96	2,96
1700000005231779	14-069-047-00132-0001	OLIVAR	S		0,07		0,07	0,07
1700000005231782	14-069-046-00057-0002	OLIVAR	S		3,94		3,94	3,94
1700000005231784	14-069-046-00116-0015	OLIVAR	S		0,01		0,01	0,01
1700000005231786	14-069-047-00134-0001	OLIVAR	S		0,81		0,81	0,81
1700000005231787	14-069-046-00083-0007	FRUTOS DEL BOSQUE	S		0,14		0,14	0,14
1700000005231788	14-069-046-00091-0003	OLIVAR	S		2,19		2,19	2,19
1700000005231789	14-069-046-00092-0001	OLIVAR	S		0,06		0,06	0,06
1700000005231790	14-069-046-00089-0002	OLIVAR	S		0,13		0,13	0,13
1700000005231797	14-069-046-00082-0018	OLIVAR	S		5,94		5,94	5,94
1700000005231798	14-069-046-00082-0012	OLIVAR	S		17,90		17,90	17,90
1700000005231799	14-069-046-00083-0002	OLIVAR	S		3,16		3,16	3,16
1700000005231800	14-069-046-00083-0010	OLIVAR	S		1,84		1,84	1,84

(1) Con incidencias que retienen pago o deniegan el expediente.

(2) Se calcula sobre superficie declarada admisible.

(3) Aplicación del artículo 16 bis del RD 147/2023.

(4) Expediente con algunos recintos de pastos permanentes ubicados en espacios protegidos donde la carga ganadera mínima será 0,1 UGM/ha.

Puede verificar la integridad de una copia de este documento mediante la lectura del código QR adjunto o mediante el acceso a la dirección <https://ws050.juntadeandalucia.es/verificarFirma> indicando el código de VERIFICACIÓN

FIRMADO POR

RAQUEL MARIA ESPIN CRESPO

17/10/2024

VERIFICACIÓN

Pk2jmJDVJQXVSF7B6ESWF6FEMYA9VL

PÁG. 1049/3958





INCIDENCIAS

INCIDENCIA DESCRIPCIÓN

- 452 Actividad agraria declarada en un recinto no compatible con el uso PA, PR o PS asignado en SIGPAC para ese recinto.
Recinto:14-069-046-00083-00001 Cultivo:62000 PASTOS PERMANENTES DE 5 O MAS AÑOS-SIN VARIEDAD Secano USO ASIGNADO EN SIGPAC:PA
- 74018 Productor que no es agricultor a título principal, según los datos del ejercicio fiscal n-1 y seguridad socia.
- 74053 Importe inferior a 100 Euros
- 86119 Carga ganadera NO cumple con el valor mínimo de 0,2 UGM/ha.
Recinto:14-069-046-00083-00001 Cultivo:62000 PASTOS PERMANENTES DE 5 O MAS AÑOS-SIN VARIEDAD Secano Carga Ganadera:0
- 86121 Recinto superficie forrajera que no realiza la actividad de producción de pastoreo.
Recinto:14-069-046-00083-00001 Cultivo:62000 PASTOS PERMANENTES DE 5 O MAS AÑOS-SIN VARIEDAD Secano Actividad Agraria del recinto:2
- 86122 Recinto superficie forrajera que realiza la actividad de producción de pastoreo y no declara el o los códigos del Registro de Explotaciones Ganaderas de Andalucía, REGA.
Recinto:14-069-046-00083-00001 Cultivo:62000 PASTOS PERMANENTES DE 5 O MAS AÑOS-SIN VARIEDAD Secano
- 86124 Recinto de forrajera para Cálculo de Carga Ganadera que No pertenece a Explotación.
Recinto:14-069-046-00083-00001 Cultivo:62000 PASTOS PERMANENTES DE 5 O MAS AÑOS-SIN VARIEDAD Secano

Datos considerados para el Cálculo de la Carga Ganadera del expediente

Superficie determinada para Cálculo Carga Ganadera: 0,00 ha
Carga Ganadera del Expediente: 0,00 ugm/ha

Incidenias de carga ganadera

INCIDENCIA DESCRIPCIÓN

- 452 Actividad agraria declarada en un recinto no compatible con el uso PA, PR o PS asignado en SIGPAC para ese recinto.
Recinto:14-069-046-00083-00001 Cultivo:62000 PASTOS PERMANENTES DE 5 O MAS AÑOS-SIN VARIEDAD Secano USO ASIGNADO EN SIGPAC:PA
- 86122 Recinto superficie forrajera que realiza la actividad de producción de pastoreo y no declara el o los códigos del Registro de Explotaciones Ganaderas de Andalucía, REGA.
Recinto:14-069-046-00083-00001 Cultivo:62000 PASTOS PERMANENTES DE 5 O MAS AÑOS-SIN VARIEDAD Secano
- 86124 Recinto de forrajera para Cálculo de Carga Ganadera que No pertenece a Explotación.
Recinto:14-069-046-00083-00001 Cultivo:62000 PASTOS PERMANENTES DE 5 O MAS AÑOS-SIN VARIEDAD Secano
- 86128 Recinto de Forrajeras que no ha contabilizado para Carga Ganadera por no tener una explotación válida para el cálculo de la Carga Ganadera
Recinto:14-069-046-00083-00001 Cultivo:62 PASTOS PERMANENTES DE 5 O MAS AÑOS-
- 86132 Recinto superficie forrajera que no realiza la actividad de producción de pastoreo.
Recinto:14-069-046-00083-00001 Cultivo:62000 PASTOS PERMANENTES DE 5 O MAS AÑOS-SIN VARIEDAD Secano

(1) Con incidencias que retienen pago o deniegan el expediente.

(2) Se calcula sobre superficie declarada admisible.

(3) Aplicación del artículo 16 bis del RD 147/2023.

(4) Expediente con algunos recintos de pastos permanentes ubicados en espacios protegidos donde la carga ganadera mínima será 0,1 UGM/ha.

Puede verificar la integridad de una copia de este documento mediante la lectura del código QR adjunto o mediante el acceso a la dirección <https://ws050.juntadeandalucia.es/verificarFirma> indicando el código de VERIFICACIÓN

FIRMADO POR	RAQUEL MARIA ESPIN CRESPO	17/10/2024	
VERIFICACIÓN	Pk2jmJDVJQXVSF7B6ESWF6FEMYA9VL	PÁG. 1050/3958	



APELLIDOS Y NOMBRE / RAZÓN SOCIAL

MURILLO COPADO MARIA FLOR

NIF

****7432*

EXPEDIENTE

1278823

RESOLUCIÓN

DENEGACIÓN DE LA AYUDA

DATOS DE MANTENIMIENTO UNIDADES

GRUPO DE PAGO

ZONAS DE LIMITACIONES NATURALES

**Sup. Dec.
Admisible**

0,00

**Sup.
Resuelta**

0,00

Sobredecl.

0,00

% Sobredecl.

0,00

RESUMEN DE PAGOS

	IMPORTE (Euros)			
	RESUELTO	FEADER	MAPA	CAPADR
A pagar	0,00	0,00	0,00	0,00

APLICACIÓN DE REDUCCIONES Y PENALIZACIONES (%)

Criterios de subvencionabilidad (1)	Presentación tardía	Omisión declaración	Condicionidad
100,00	0,00	0,00	0,00

IMPORTE (Euros)

Calculado(2)	Reducción	Penalización	Reducción Penalización (3)	Penalización adicional	Resuelto	FEADER	MAPA	CAPADR
0,00 €	0,00 €	0,00 €	0,00 €	0,00 €	0,00 €	0,00 €	0,00 €	0,00 €
Importe Unitario:	54,00 €	Nuevo Importe Unitario:	0,00 €					

(1) Con incidencias que retienen pago o deniegan el expediente.

(2) Se calcula sobre superficie declarada admisible.

(3) Aplicación del artículo 16 bis del RD 147/2023.

(4) Expediente con algunos recintos de pastos permanentes ubicados en espacios protegidos donde la carga ganadera mínima será 0,1 UGM/ha.

Puede verificar la integridad de una copia de este documento mediante la lectura del código QR adjunto o mediante el acceso a la dirección <https://ws050.juntadeandalucia.es/verificarFirma> indicando el código de VERIFICACIÓN

FIRMADO POR	RAQUEL MARIA ESPIN CRESPO	17/10/2024	
VERIFICACIÓN	Pk2jmJDVJQXVSF7B6ESWF6FEMYA9VL	PÁG. 1051/3958	



RECINTOS PROPUESTOS

REF.	REFERENCIA SIGPAC	CULTIVO	S/R	USO SIGPAC	Sup. Dec. admisible	Sup. Campo	Sup. Determ.	Sup. Resulta
-1567314	14-035-010-00018-0001	AVENA	S		0,96		0,96	0,94
-1567222	14-008-015-00056-0003	BARBECHO TRADICIONAL	S		7,99		7,99	0,00
-1567221	14-008-015-00057-0001	BARBECHO TRADICIONAL	S		2,80		2,80	2,80
-1320298	14-035-043-00341-0001	AVENA	S		1,77		1,77	1,77
-1320290	14-035-043-00563-0001	AVENA	S		1,30		1,30	1,30
-1320287	14-035-043-00340-0001	AVENA	S		0,73		0,73	0,73
-1320270	14-035-024-00435-0001	OLIVAR	S		0,06		0,06	0,00
-1320219	14-035-041-09010-0006	TRIGO BLANDO	S		0,05		0,05	0,05
-1320214	14-035-041-09010-0002	TRIGO BLANDO	S		0,04		0,04	0,04
-1320193	14-035-041-00005-0002	TRIGO BLANDO	S		0,10		0,10	0,10
-1320191	14-035-041-00006-0006	TRIGO BLANDO	S		4,68		4,68	4,68
-1320180	14-035-052-00115-0001	TRITICALE	S		0,08		0,08	0,08
-1320100	14-035-014-00141-0001	TRANQUILLÓN	S		0,01		0,01	0,01
-798832	14-035-043-00507-0001	AVENA	S		0,01		0,01	0,01
-451074	14-035-014-00141-0001	TRANQUILLÓN	S		0,10		0,10	0,10
-451062	14-035-014-00142-0001	TRANQUILLÓN	S		0,09		0,09	0,09
4583492	14-035-043-00481-0001	AVENA	S		1,92		1,92	1,92
4583493	14-035-043-00480-0001	AVENA	S		0,65		0,65	0,65
4583494	14-035-020-00238-0001	TRITICALE	S		1,25		1,25	1,25
4583495	14-035-014-00140-0001	TRANQUILLÓN	S		1,43		1,43	1,43
4583496	14-035-052-00116-0001	TRITICALE	S		1,24		1,24	1,24
4583497	14-035-043-00319-0001	AVENA	S		0,10		0,10	0,10
4583498	14-035-043-00198-0001	AVENA	S		1,62		1,62	1,62
4583727	14-035-045-00091-0001	BARBECHO TRADICIONAL	S		0,69		0,69	0,69
5506384	14-035-024-00436-0001	OLIVAR	S		0,99		0,99	0,99
5506455	14-008-025-00122-0001	BARBECHO TRADICIONAL	S		0,85		0,85	0,85
5816368	14-008-021-00029-0001	CEBADA	S		8,60		8,60	8,60
6855494	14-008-047-00004-0001	TRIGO BLANDO	S		2,00		2,00	2,00
1700000005459029	14-008-015-00055-0004	AVENA	S		11,56	0,00	11,56	0,00
1700000005459033	14-008-015-00062-0001	TRIGO BLANDO	S		5,53		5,53	5,53
1700000005459040	14-008-015-00061-0002	TRIGO BLANDO	S		0,67		0,67	0,67
1700000005459042	14-008-015-00063-0002	TRIGO BLANDO	S		5,60		5,60	5,60
1700000007206166	14-035-052-00567-0001	TRITICALE	S		0,34		0,34	0,34
1700000007206167	14-035-052-00574-0001	TRITICALE	S		0,32		0,32	0,32
1700000007206168	14-035-046-00228-0002	TRANQUILLÓN	S		0,40		0,40	0,40
1700000007206169	14-035-043-00506-0001	AVENA	S		0,17		0,17	0,17

INCIDENCIAS

INCIDENCIA DESCRIPCIÓN

- 242 Recinto pendiente de acreditación de titularidad.
Recinto:14-035-024-00435-00001 Cultivo:101010 OLIVAR-PICUAL Secano
- 463 Productor que en su Declaración responsable no marca SÍ o NO en la casilla de "Realiza alguna actividad de las incluidas en el R.D."
- 3790 Recinto declarado inactivo
Recinto:14-008-015-00056-00003 Cultivo: -
- 3795 Recinto declarado con una situación de riesgo de abandono.
Recinto:14-070-029-00026-00001 Cultivo: -
- 4272 Verifica que las líneas de declaración de las Solicitudes Únicas no tienen solapes con la capa de Retroactividad Gráfica (ambas de la misma campaña) a nivel de expediente/línea de declaración gráfica de la solicitud.
Recinto:14-035-010-00018-00001 Cultivo: - Agregado de la referencia del recinto.:0 Zona de la referencia del recinto.:0 Superficie solapada.:0,02 Id. Incid.:98194328
- 74018 Productor que no es agricultor a título principal, según los datos del ejercicio fiscal n-1 y seguridad socia.
- 74053 Importe inferior a 100 Euros

(1) Con incidencias que retienen pago o deniegan el expediente.
(2) Se calcula sobre superficie declarada admisible.
(3) Aplicación del artículo 16 bis del RD 147/2023.
(4) Expediente con algunos recintos de pastos permanentes ubicados en espacios protegidos donde la carga ganadera mínima será 0,1 UGM/ha.

Puede verificar la integridad de una copia de este documento mediante la lectura del código QR adjunto o mediante el acceso a la dirección https://ws050.juntadeandalucia.es/verificarFirma indicando el código de VERIFICACIÓN			
FIRMADO POR	RAQUEL MARIA ESPIN CRESPO	17/10/2024	
VERIFICACIÓN	Pk2jmJDVJQXVSF7B6ESWF6FEMYA9VL	PÁG. 1052/3958	



INCIDENCIAS

INCIDENCIA DESCRIPCIÓN

- 86119 Carga ganadera NO cumple con el valor mínimo de 0,2 UGM/ha.
Recinto:14-070-029-00026-00001 Cultivo:20000 BARBECHO TRADICIONAL-SIN VARIEDAD Secano Carga Ganadera:0
- 86122 Recinto superficie forrajera que realiza la actividad de producción de pastoreo y no declara el o los códigos del Registro de Explotaciones Ganaderas de Andalucía, REGA.
Recinto:14-070-029-00026-00001 Cultivo:20000 BARBECHO TRADICIONAL-SIN VARIEDAD Secano
- 86124 Recinto de forrajera para Cálculo de Carga Ganadera que No pertenece a Explotación.
Recinto:14-070-029-00026-00001 Cultivo:20000 BARBECHO TRADICIONAL-SIN VARIEDAD Secano

Datos considerados para el Cálculo de la Carga Ganadera del expediente

Superficie determinada para Cálculo Carga Ganadera: 0,00 ha

Carga Ganadera del Expediente: 0,00 ugm/ha

Incidenias de carga ganadera

INCIDENCIA DESCRIPCIÓN

- 3790 Recinto declarado inactivo
Recinto:14-008-015-00056-00003 Cultivo: -
- 3795 Recinto declarado con una situación de riesgo de abandono.
Recinto:14-070-029-00026-00001 Cultivo: -
- 86122 Recinto superficie forrajera que realiza la actividad de producción de pastoreo y no declara el o los códigos del Registro de Explotaciones Ganaderas de Andalucía, REGA.
Recinto:14-070-029-00026-00001 Cultivo:20000 BARBECHO TRADICIONAL-SIN VARIEDAD Secano
- 86124 Recinto de forrajera para Cálculo de Carga Ganadera que No pertenece a Explotación.
Recinto:14-070-029-00026-00001 Cultivo:20000 BARBECHO TRADICIONAL-SIN VARIEDAD Secano
- 86128 Recinto de Forrajeras que no ha contabilizado para Carga Ganadera por no tener una explotación válida para el cálculo de la Carga Ganadera
Recinto:14-070-029-00026-00001 Cultivo:20 BARBECHO TRADICIONAL-
- 86132 Recinto superficie forrajera que no realiza la actividad de producción de pastoreo.
Recinto:14-008-015-00056-00003 Cultivo:20000 BARBECHO TRADICIONAL-SIN VARIEDAD Secano
Recinto:14-008-015-00057-00001 Cultivo:20000 BARBECHO TRADICIONAL-SIN VARIEDAD Secano
Recinto:14-035-045-00091-00001 Cultivo:20000 BARBECHO TRADICIONAL-SIN VARIEDAD Secano
Recinto:14-008-025-00122-00001 Cultivo:20000 BARBECHO TRADICIONAL-SIN VARIEDAD Secano

(1) Con incidencias que retienen pago o deniegan el expediente.

(2) Se calcula sobre superficie declarada admisible.

(3) Aplicación del artículo 16 bis del RD 147/2023.

(4) Expediente con algunos recintos de pastos permanentes ubicados en espacios protegidos donde la carga ganadera mínima será 0,1 UGM/ha.

Puede verificar la integridad de una copia de este documento mediante la lectura del código QR adjunto o mediante el acceso a la dirección <https://ws050.juntadeandalucia.es/verificarFirma> indicando el código de VERIFICACIÓN

FIRMADO POR	RAQUEL MARIA ESPIN CRESPO	17/10/2024	
VERIFICACIÓN	Pk2jmJDVJQXVSF7B6ESWF6FEMYA9VL	PÁG. 1053/3958	



APELLIDOS Y NOMBRE / RAZÓN SOCIAL

MURILLO GRANADO MARIA NIEVES

NIF

****2557*

EXPEDIENTE

1060668

RESOLUCIÓN

DENEGACIÓN DE LA AYUDA

DATOS DE MANTENIMIENTO UNIDADES

GRUPO DE PAGO	Sup. Dec. Admisible	Sup. Resuelta	Sobredecl.	% Sobredecl.
ZONAS DE LIMITACIONES NATURALES	0,00	0,00	0,00	0,00

RESUMEN DE PAGOS

	IMPORTE (Euros)			
	RESUELTO	FEADER	MAPA	CAPADR
A pagar	0,00	0,00	0,00	0,00

APLICACIÓN DE REDUCCIONES Y PENALIZACIONES (%)

Crterios de subvencionabilidad (1)	Presentación tardía	Omisión declaración	Condicionalidad
100,00	0,00	0,00	0,00

IMPORTE (Euros)

Calculado(2)	Reducción	Penalización	Reducción adicional (3)	Penalización adicional	Resuelto	FEADER	MAPA	CAPADR
0,00 €	0,00 €	0,00 €	0,00 €	0,00 €	0,00 €	0,00 €	0,00 €	0,00 €
Importe Unitario:	54,00 €	Nuevo Importe Unitario:	0,00 €					

RECINTOS PROPUESTOS

REF.	REFERENCIA SIGPAC	CULTIVO	S/R	USO SIGPAC	Sup. Dec. admisible	Sup. Campo	Sup. Determ.	Sup. Resuelta
-1319597	14-011-001-00003-0017	AVENA	S		0,29		0,29	0,29
-1319551	14-011-001-00003-0017	BARBECHO TRADICIONAL	S		1,24		1,24	1,24
-1037469	14-011-001-00003-0017	AVENA	S		1,06		1,06	1,06
-1037449	14-011-001-00003-0017	AVENA	S		0,69		0,69	0,69
-1037426	14-011-001-00003-0017	AVENA	S		0,39		0,39	0,39
-1037367	14-011-001-00003-0017	TRANQUILLÓN	S		2,09		2,09	2,09
-1037338	14-011-001-00003-0017	TRANQUILLÓN	S		1,53		1,53	1,53
-1037293	14-011-001-00003-0017	TRANQUILLÓN	S		1,48		1,48	1,48
-1037274	14-011-001-00003-0017	BARBECHO TRADICIONAL	S		0,22		0,22	0,22
-1037224	14-011-001-00003-0041	BARBECHO TRADICIONAL	S		0,19		0,19	0,19
-1037223	14-011-001-00003-0038	AVENA	S		0,13		0,13	0,13
-765760	14-011-001-00003-0017	BARBECHO TRADICIONAL	S		3,81		3,81	3,81
-765753	14-011-001-00003-0017	TRANQUILLÓN	S		9,93		9,93	9,93
1700000005174104	14-011-001-00003-0007	PASTOS PERMANENTES DE 5 O MAS AÑOS	S		0,09		0,09	0,09
1700000005174105	14-011-001-00003-0017	TRANQUILLÓN	S		6,59		6,59	6,59
1700000005174106	14-011-001-00003-0017	BARBECHO TRADICIONAL	S		0,63		0,63	0,63
1700000005174107	14-011-001-00003-0017	BARBECHO TRADICIONAL	S		7,36		7,36	7,36
1700000005174108	14-011-001-00003-0017	BARBECHO TRADICIONAL	S		3,27		3,27	3,27
1700000005174109	14-011-001-00003-0017	TRANQUILLÓN	S		3,60	3,60	3,60	3,60
1700000005174112	14-011-001-00003-0017	BARBECHO TRADICIONAL	S		7,55		7,55	7,55
1700000005174113	14-011-001-00003-0010	PASTOS PERMANENTES DE 5 O MAS AÑOS	S		0,43		0,43	0,43
1700000005174114	14-011-001-00003-0016	PASTOS PERMANENTES DE 5 O MAS AÑOS	S		6,10		6,10	6,10
1700000005174115	14-011-001-00003-0012	PASTOS PERMANENTES DE 5 O MAS AÑOS	S		1,09		1,09	1,09
1700000005174116	14-011-001-00003-0008	PASTOS PERMANENTES DE 5 O MAS AÑOS	S		0,31		0,31	0,31

(1) Con incidencias que retienen pago o deniegan el expediente.

(2) Se calcula sobre superficie declarada admisible.

(3) Aplicación del artículo 16 bis del RD 147/2023.

(4) Expediente con algunos recintos de pastos permanentes ubicados en espacios protegidos donde la carga ganadera mínima será 0,1 UGM/ha.

Puede verificar la integridad de una copia de este documento mediante la lectura del código QR adjunto o mediante el acceso a la dirección <https://ws050.juntadeandalucia.es/verificarFirma> indicando el código de VERIFICACIÓN

FIRMADO POR

RAQUEL MARIA ESPIN CRESPO

17/10/2024

VERIFICACIÓN

Pk2jmJDVJQXVSF7B6ESWF6FEMYA9VL

PÁG. 1054/3958





INCIDENCIAS

INCIDENCIA DESCRIPCIÓN

- 2454 Solicitante de intervención 6613 cuyo regimen de afiliacion a la SS no es ni el sistema especial agrario(cuenta ajena) ni autonomo con actividad agraria.
- 3795 Recinto declarado con una situación de riesgo de abandono.
Recinto:14-011-001-00003-00041 Cultivo: -
- 74018 Productor que no es agricultor a título principal, según los datos del ejercicio fiscal n-1 y seguridad socia.
- 74053 Importe inferior a 100 Euros
- 86122 Recinto superficie forrajera que realiza la actividad de producción de pastoreo y no declara el o los códigos del Registro de Explotaciones Ganaderas de Andalucía, REGA.
Recinto:14-011-001-00003-00017 Cultivo:20000 BARBECHO TRADICIONAL-SIN VARIEDAD Secano
- 86124 Recinto de forrajera para Cálculo de Carga Ganadera que No pertenece a Explotación.
Recinto:14-011-001-00003-00017 Cultivo:20000 BARBECHO TRADICIONAL-SIN VARIEDAD Secano

Datos considerados para el Cálculo de la Carga Ganadera del expediente

Superficie determinada para Cálculo Carga Ganadera: 8,02 ha
Carga Ganadera del Expediente: 2,28 ugm/ha (4)

Explotación	Especie	Ugm Calculada para CG
ES140110000149	OVINA	18,29

Recintos Determinados para el Cálculo de Garga Ganadera

REF.	REFERENCIA SIGPAC	CULTIVO	DESCRIPCIÓN CULTIVO	S/R	SUP. RESUELTA (ha)
1700000005174104	14-011-001-00003-00007	62000	PASTOS PERMANENTES DE 5 O MAS AÑOS-SIN VARIEDAD	S	0,09
1700000005174113	14-011-001-00003-00010	62000	PASTOS PERMANENTES DE 5 O MAS AÑOS-SIN VARIEDAD	S	0,43
1700000005174114	14-011-001-00003-00016	62000	PASTOS PERMANENTES DE 5 O MAS AÑOS-SIN VARIEDAD	S	6,10
1700000005174115	14-011-001-00003-00012	62000	PASTOS PERMANENTES DE 5 O MAS AÑOS-SIN VARIEDAD	S	1,09
1700000005174116	14-011-001-00003-00008	62000	PASTOS PERMANENTES DE 5 O MAS AÑOS-SIN VARIEDAD	S	0,31

Incidenias de carga ganadera

INCIDENCIA DESCRIPCIÓN

- 3795 Recinto declarado con una situación de riesgo de abandono.
Recinto:14-011-001-00003-00041 Cultivo: -
- 86122 Recinto superficie forrajera que realiza la actividad de producción de pastoreo y no declara el o los códigos del Registro de Explotaciones Ganaderas de Andalucía, REGA.
Recinto:14-011-001-00003-00017 Cultivo:20000 BARBECHO TRADICIONAL-SIN VARIEDAD Secano
- 86124 Recinto de forrajera para Cálculo de Carga Ganadera que No pertenece a Explotación.
Recinto:14-011-001-00003-00017 Cultivo:20000 BARBECHO TRADICIONAL-SIN VARIEDAD Secano
- 86128 Recinto de Forrajeras que no ha contabilizado para Carga Ganadera por no tener una explotación válida para el cálculo de la Carga Ganadera
Recinto:14-011-001-00003-00017 Cultivo:20 BARBECHO TRADICIONAL-
- 86132 Recinto superficie forrajera que no realiza la actividad de producción de pastoreo.
Recinto:14-011-001-00003-00017 Cultivo:20000 BARBECHO TRADICIONAL-SIN VARIEDAD Secano
Recinto:14-011-001-00003-00017 Cultivo:20000 BARBECHO TRADICIONAL-SIN VARIEDAD Secano
Recinto:14-011-001-00003-00041 Cultivo:20000 BARBECHO TRADICIONAL-SIN VARIEDAD Secano
Recinto:14-011-001-00003-00017 Cultivo:20000 BARBECHO TRADICIONAL-SIN VARIEDAD Secano
Recinto:14-011-001-00003-00017 Cultivo:20000 BARBECHO TRADICIONAL-SIN VARIEDAD Secano
Recinto:14-011-001-00003-00017 Cultivo:20000 BARBECHO TRADICIONAL-SIN VARIEDAD Secano
Recinto:14-011-001-00003-00017 Cultivo:20000 BARBECHO TRADICIONAL-SIN VARIEDAD Secano
Recinto:14-011-001-00003-00017 Cultivo:20000 BARBECHO TRADICIONAL-SIN VARIEDAD Secano

(1) Con incidencias que retienen pago o deniegan el expediente.

(2) Se calcula sobre superficie declarada admisible.

(3) Aplicación del artículo 16 bis del RD 147/2023.

(4) Expediente con algunos recintos de pastos permanentes ubicados en espacios protegidos donde la carga ganadera mínima será 0,1 UGM/ha.

Puede verificar la integridad de una copia de este documento mediante la lectura del código QR adjunto o mediante el acceso a la dirección <https://ws050.juntadeandalucia.es/verificarFirma> indicando el código de VERIFICACIÓN

FIRMADO POR	RAQUEL MARIA ESPIN CRESPO	17/10/2024
VERIFICACIÓN	Pk2jmJDVJQXVSF7B6ESWF6FEMYA9VL	PÁG. 1055/3958





APELLIDOS Y NOMBRE / RAZÓN SOCIAL

NARANJO SERRANO JUAN SEBASTIAN

NIF

****5276*

EXPEDIENTE

1073594

RESOLUCIÓN

DENEGACIÓN DE LA AYUDA

DATOS DE MANTENIMIENTO UNIDADES

GRUPO DE PAGO

ZONAS DE LIMITACIONES NATURALES

Sup. Dec. Admisible

0,00

Sup. Resuelta

0,00

Sobredecl.

0,00

% Sobredecl.

0,00

RESUMEN DE PAGOS

	IMPORTE (Euros)			
	RESUELTO	FEADER	MAPA	CAPADR
A pagar	0,00	0,00	0,00	0,00

APLICACIÓN DE REDUCCIONES Y PENALIZACIONES (%)

Criterios de subvencionabilidad (1)	Presentación tardía	Omisión declaración	Condicionidad
100,00	0,00	0,00	0,00

IMPORTE (Euros)

Calculado(2)	Reducción	Penalización	Reducción Penalización (3)	Penalización adicional	Resuelto	FEADER	MAPA	CAPADR
0,00 €	0,00 €	0,00 €	0,00 €	0,00 €	0,00 €	0,00 €	0,00 €	0,00 €
Importe Unitario:	54,00 €	Nuevo Importe Unitario:	0,00 €					

(1) Con incidencias que retienen pago o deniegan el expediente.

(2) Se calcula sobre superficie declarada admisible.

(3) Aplicación del artículo 16 bis del RD 147/2023.

(4) Expediente con algunos recintos de pastos permanentes ubicados en espacios protegidos donde la carga ganadera mínima será 0,1 UGM/ha.

Puede verificar la integridad de una copia de este documento mediante la lectura del código QR adjunto o mediante el acceso a la dirección <https://ws050.juntadeandalucia.es/verificarFirma> indicando el código de VERIFICACIÓN

FIRMADO POR	RAQUEL MARIA ESPIN CRESPO	17/10/2024	
VERIFICACIÓN	Pk2jmJDVJQXVSF7B6ESWF6FEMYA9VL	PÁG. 1056/3958	



RECINTOS PROPUESTOS

REF.	REFERENCIA SIGPAC	CULTIVO	S/R	USO SIGPAC	Sup. Dec. admisible	Sup. Campo	Sup. Determ.	Sup. Resuelta
-1527793	14-029-061-00321-0016	TRIGO BLANDO	S		29,89		29,89	29,89
-1527757	14-029-061-00321-0016	TRIGO BLANDO	S		5,02		5,02	5,02
-1527470	14-029-060-00003-0017	BARBECHO TRADICIONAL	S		8,29		8,29	8,29
-1527447	14-029-060-00003-0017	COLZA	S		1,53		1,53	1,53
-1527443	14-029-061-00321-0016	BARBECHO TRADICIONAL	S		30,11		30,11	30,08
-1448376	14-029-060-00003-0017	COLZA	S		5,70		5,70	5,70
-1448373	14-029-060-00003-0017	BARBECHO TRADICIONAL	S		0,60		0,60	0,60
-1279784	14-029-060-00005-0014	BARBECHO TRADICIONAL	S		0,03		0,03	0,03
-1279783	14-029-060-00003-0001	BARBECHO TRADICIONAL	S		36,36		36,36	36,36
-1279782	14-029-060-00003-0001	BARBECHO TRADICIONAL	S		21,47		21,47	21,47
-961124	14-029-060-00003-0017	BARBECHO TRADICIONAL	S		4,36		4,36	4,36
-451367	14-029-035-00194-0018	BARBECHO TRADICIONAL	S		7,24		7,24	7,24
-451102	14-029-035-00194-0015	OLIVAR	S		0,03		0,03	0,03
-55168	14-029-060-00003-0039	CEBADA	S		0,16		0,16	0,16
4583628	14-029-035-00194-0012	BARBECHO TRADICIONAL	S		19,65		19,65	19,65
4583642	14-029-035-00194-0017	BARBECHO TRADICIONAL	S		1,32		1,32	1,32
4583646	14-029-035-00194-0016	BARBECHO TRADICIONAL	S		0,95		0,95	0,95
1700000006293999	14-029-019-00015-0001	BARBECHO TRADICIONAL	S		0,45		0,45	0,45
1700000006294005	14-029-035-00203-0002	BARBECHO TRADICIONAL	S		7,87		7,87	7,87
1700000006294006	14-029-035-00204-0002	BARBECHO TRADICIONAL	S		4,59		4,59	4,59
1700000006294007	14-029-035-00205-0004	BARBECHO TRADICIONAL	S		8,75		8,75	8,75
1700000006294008	14-029-035-00206-0002	BARBECHO TRADICIONAL	S		10,56		10,56	10,56
1700000006294010	14-029-035-00207-0003	BARBECHO TRADICIONAL	S		14,35		14,35	14,35
1700000006294011	14-029-038-00033-0002	BARBECHO TRADICIONAL	S		1,50		1,50	1,50
1700000006294014	14-029-100-00171-0001	BARBECHO TRADICIONAL	S		8,89		8,89	8,89
1700000006294019	14-029-060-00003-0017	MEZCLA VEZA - AVENA	S		0,06		0,06	0,06
1700000006294020	14-029-060-00003-0017	BARBECHO TRADICIONAL	S		22,45		22,45	22,45
1700000006294021	14-029-085-00031-0006	TRIGO BLANDO	S		12,80		12,80	12,80
1700000006294022	14-029-060-00003-0017	COLZA	S		19,07		19,07	19,07
1700000006294025	14-029-060-00003-0034	BARBECHO TRADICIONAL	S		3,43		3,43	3,43
1700000006294026	14-029-087-00100-0015	TRIGO BLANDO	S		29,86		29,86	29,86
1700000006294033	14-029-060-00003-0036	TRIGO BLANDO	S		0,08		0,08	0,08
1700000006294035	14-029-060-00003-0013	BARBECHO TRADICIONAL	S		34,57		34,57	34,57
1700000006294036	14-029-060-00003-0035	MEZCLA VEZA - AVENA	S		0,82		0,82	0,82
1700000006294037	14-029-060-00003-0032	BARBECHO TRADICIONAL	S		0,02		0,02	0,02
1700000006294038	14-029-061-00321-0016	COLZA	S		14,05		14,05	14,05
1700000006294039	14-029-061-00321-0016	CEBADA	S		19,39		19,39	19,39
1700000006294043	14-029-019-00016-0001	BARBECHO TRADICIONAL	S		6,86		6,86	6,86
1700000006294044	14-029-060-00003-0017	MEZCLA VEZA - AVENA	S		27,19		27,19	27,19
1700000006294047	14-029-061-00321-0017	PASTOS PERMANENTES DE 5 O MAS AÑOS	S		4,76		4,76	4,76
1700000006294048	14-029-061-00321-0018	PASTOS PERMANENTES DE 5 O MAS AÑOS	S		1,07		1,07	1,07
1700000006294050	14-029-061-00321-0016	BARBECHO TRADICIONAL	S		20,99		20,99	20,99
1700000006294055	14-029-035-00194-0014	BARBECHO TRADICIONAL	S		2,80		2,80	2,80
1700000006294056	14-029-035-00193-0001	BARBECHO TRADICIONAL	S		0,36		0,36	0,36
1700000006294061	14-029-030-00161-0001	OLIVAR	S		2,85		2,85	2,85
1700000006294062	14-029-061-00321-0009	PASTOS PERMANENTES DE 5 O MAS AÑOS	S		0,00		0,00	0,00

INCIDENCIAS

INCIDENCIA DESCRIPCIÓN

3795 Recinto declarado con una situación de riesgo de abandono.
 Recinto:14-029-060-00003-00013 Cultivo: -
 Recinto:14-029-060-00003-00034 Cultivo: -

(1) Con incidencias que retienen pago o deniegan el expediente.
 (2) Se calcula sobre superficie declarada admisible.
 (3) Aplicación del artículo 16 bis del RD 147/2023.
 (4) Expediente con algunos recintos de pastos permanentes ubicados en espacios protegidos donde la carga ganadera mínima será 0,1 UGM/ha.

Puede verificar la integridad de una copia de este documento mediante la lectura del código QR adjunto o mediante el acceso a la dirección https://ws050.juntadeandalucia.es/verificarFirma indicando el código de VERIFICACIÓN			
FIRMADO POR	RAQUEL MARIA ESPIN CRESPO	17/10/2024	
VERIFICACIÓN	Pk2jmJDVJQXVSF7B6ESWF6FEMYA9VL	PÁG. 1057/3958	



INCIDENCIAS

INCIDENCIA DESCRIPCIÓN

4272	Verifica que las líneas de declaración de las Solicitudes Únicas no tienen solapes con la capa de Retroactividad Gráfica (ambas de la misma campaña) a nivel de expediente/línea de declaración gráfica de la solicitud. Recinto:14-029-061-00321-00016 Cultivo: - Agregado de la referencia del recinto.:0 Zona de la referencia del recinto.:0 Superficie solapada.:0,03 Id. Incid.:98193122
74018	Productor que no es agricultor a título principal, según los datos del ejercicio fiscal n-1 y seguridad socia.
74053	Importe inferior a 100 Euros
86122	Recinto superficie forrajera que realiza la actividad de producción de pastoreo y no declara el o los códigos del Registro de Explotaciones Ganaderas de Andalucía, REGA. Recinto:14-029-030-00161-00002 Cultivo:62000 PASTOS PERMANENTES DE 5 O MAS AÑOS-SIN VARIEDAD Secano Recinto:14-029-030-00169-00001 Cultivo:62000 PASTOS PERMANENTES DE 5 O MAS AÑOS-SIN VARIEDAD Secano Recinto:14-029-030-00178-00001 Cultivo:62000 PASTOS PERMANENTES DE 5 O MAS AÑOS-SIN VARIEDAD Secano Recinto:14-029-030-00205-00001 Cultivo:62000 PASTOS PERMANENTES DE 5 O MAS AÑOS-SIN VARIEDAD Secano Recinto:14-029-035-00194-00005 Cultivo:62000 PASTOS PERMANENTES DE 5 O MAS AÑOS-SIN VARIEDAD Secano Recinto:14-029-035-00194-00019 Cultivo:62000 PASTOS PERMANENTES DE 5 O MAS AÑOS-SIN VARIEDAD Secano Recinto:14-029-035-00194-00021 Cultivo:62000 PASTOS PERMANENTES DE 5 O MAS AÑOS-SIN VARIEDAD Secano Recinto:14-029-035-00206-00001 Cultivo:62000 PASTOS PERMANENTES DE 5 O MAS AÑOS-SIN VARIEDAD Secano Recinto:14-029-085-00031-00003 Cultivo:62000 PASTOS PERMANENTES DE 5 O MAS AÑOS-SIN VARIEDAD Secano Recinto:14-029-085-00031-00004 Cultivo:62000 PASTOS PERMANENTES DE 5 O MAS AÑOS-SIN VARIEDAD Secano Recinto:14-029-085-00031-00005 Cultivo:62000 PASTOS PERMANENTES DE 5 O MAS AÑOS-SIN VARIEDAD Secano Recinto:14-029-087-00100-00001 Cultivo:62000 PASTOS PERMANENTES DE 5 O MAS AÑOS-SIN VARIEDAD Secano Recinto:14-029-087-00100-00002 Cultivo:62000 PASTOS PERMANENTES DE 5 O MAS AÑOS-SIN VARIEDAD Secano Recinto:14-029-087-00100-00003 Cultivo:62000 PASTOS PERMANENTES DE 5 O MAS AÑOS-SIN VARIEDAD Secano Recinto:14-029-087-00100-00009 Cultivo:62000 PASTOS PERMANENTES DE 5 O MAS AÑOS-SIN VARIEDAD Secano Recinto:14-029-087-00100-00011 Cultivo:62000 PASTOS PERMANENTES DE 5 O MAS AÑOS-SIN VARIEDAD Secano Recinto:14-029-087-00100-00012 Cultivo:62000 PASTOS PERMANENTES DE 5 O MAS AÑOS-SIN VARIEDAD Secano Recinto:14-029-087-00100-00014 Cultivo:62000 PASTOS PERMANENTES DE 5 O MAS AÑOS-SIN VARIEDAD Secano Recinto:14-029-087-00100-00017 Cultivo:62000 PASTOS PERMANENTES DE 5 O MAS AÑOS-SIN VARIEDAD Secano Recinto:14-029-087-00100-00018 Cultivo:62000 PASTOS PERMANENTES DE 5 O MAS AÑOS-SIN VARIEDAD Secano
86124	Recinto de forrajera para Cálculo de Carga Ganadera que No pertenece a Explotación. Recinto:14-029-030-00161-00002 Cultivo:62000 PASTOS PERMANENTES DE 5 O MAS AÑOS-SIN VARIEDAD Secano Recinto:14-029-030-00169-00001 Cultivo:62000 PASTOS PERMANENTES DE 5 O MAS AÑOS-SIN VARIEDAD Secano Recinto:14-029-030-00178-00001 Cultivo:62000 PASTOS PERMANENTES DE 5 O MAS AÑOS-SIN VARIEDAD Secano Recinto:14-029-030-00205-00001 Cultivo:62000 PASTOS PERMANENTES DE 5 O MAS AÑOS-SIN VARIEDAD Secano Recinto:14-029-035-00194-00005 Cultivo:62000 PASTOS PERMANENTES DE 5 O MAS AÑOS-SIN VARIEDAD Secano Recinto:14-029-035-00194-00019 Cultivo:62000 PASTOS PERMANENTES DE 5 O MAS AÑOS-SIN VARIEDAD Secano Recinto:14-029-035-00194-00021 Cultivo:62000 PASTOS PERMANENTES DE 5 O MAS AÑOS-SIN VARIEDAD Secano Recinto:14-029-035-00206-00001 Cultivo:62000 PASTOS PERMANENTES DE 5 O MAS AÑOS-SIN VARIEDAD Secano Recinto:14-029-085-00031-00003 Cultivo:62000 PASTOS PERMANENTES DE 5 O MAS AÑOS-SIN VARIEDAD Secano Recinto:14-029-085-00031-00004 Cultivo:62000 PASTOS PERMANENTES DE 5 O MAS AÑOS-SIN VARIEDAD Secano Recinto:14-029-085-00031-00005 Cultivo:62000 PASTOS PERMANENTES DE 5 O MAS AÑOS-SIN VARIEDAD Secano Recinto:14-029-087-00100-00001 Cultivo:62000 PASTOS PERMANENTES DE 5 O MAS AÑOS-SIN VARIEDAD Secano Recinto:14-029-087-00100-00002 Cultivo:62000 PASTOS PERMANENTES DE 5 O MAS AÑOS-SIN VARIEDAD Secano Recinto:14-029-087-00100-00003 Cultivo:62000 PASTOS PERMANENTES DE 5 O MAS AÑOS-SIN VARIEDAD Secano Recinto:14-029-087-00100-00009 Cultivo:62000 PASTOS PERMANENTES DE 5 O MAS AÑOS-SIN VARIEDAD Secano Recinto:14-029-087-00100-00011 Cultivo:62000 PASTOS PERMANENTES DE 5 O MAS AÑOS-SIN VARIEDAD Secano Recinto:14-029-087-00100-00012 Cultivo:62000 PASTOS PERMANENTES DE 5 O MAS AÑOS-SIN VARIEDAD Secano Recinto:14-029-087-00100-00014 Cultivo:62000 PASTOS PERMANENTES DE 5 O MAS AÑOS-SIN VARIEDAD Secano Recinto:14-029-087-00100-00017 Cultivo:62000 PASTOS PERMANENTES DE 5 O MAS AÑOS-SIN VARIEDAD Secano Recinto:14-029-087-00100-00018 Cultivo:62000 PASTOS PERMANENTES DE 5 O MAS AÑOS-SIN VARIEDAD Secano

Datos considerados para el Cálculo de la Carga Ganadera del expediente

Superficie determinada para Cálculo Carga Ganadera: 107,62 ha

Carga Ganadera del Expediente: 0,73 ugm/ha

<u>Explotación</u>	<u>Especie</u>	<u>Ugm Calculada para CG</u>
ES140290000519	OVINA	74,05

(1) Con incidencias que retienen pago o deniegan el expediente.
(2) Se calcula sobre superficie declarada admisible.
(3) Aplicación del artículo 16 bis del RD 147/2023.
(4) Expediente con algunos recintos de pastos permanentes ubicados en espacios protegidos donde la carga ganadera mínima será 0,1 UGM/ha.

Puede verificar la integridad de una copia de este documento mediante la lectura del código QR adjunto o mediante el acceso a la dirección <https://ws050.juntadeandalucia.es/verificarFirma> indicando el código de VERIFICACIÓN

FIRMADO POR	RAQUEL MARIA ESPIN CRESPO	17/10/2024
VERIFICACIÓN	Pk2jmJDVJQXVSF7B6ESWF6FEMYA9VL	PÁG. 1058/3958





Datos considerados para el Cálculo de la Carga Ganadera del expediente

Explotación	Especie	Ugm Calculada para CG
ES140290000519	PORCINO	4,02

Recintos Determinados para el Cálculo de Garga Ganadera

REF.	REFERENCIA SIGPAC	CULTIVO	DESCRIPCIÓN CULTIVO	S/R	SUP. RESUELTA (ha)
-1448373	14-029-060-00003-00017	20000	BARBECHO TRADICIONAL-SIN VARIEDAD	S	0,60
-1279783	14-029-060-00003-00001	20000	BARBECHO TRADICIONAL-SIN VARIEDAD	S	36,36
-961124	14-029-060-00003-00017	20000	BARBECHO TRADICIONAL-SIN VARIEDAD	S	4,36
1700000006294020	14-029-060-00003-00017	20000	BARBECHO TRADICIONAL-SIN VARIEDAD	S	22,45
1700000006294025	14-029-060-00003-00034	20000	BARBECHO TRADICIONAL-SIN VARIEDAD	S	3,43
1700000006294035	14-029-060-00003-00013	20000	BARBECHO TRADICIONAL-SIN VARIEDAD	S	34,57
1700000006294037	14-029-060-00003-00032	20000	BARBECHO TRADICIONAL-SIN VARIEDAD	S	0,02
1700000006294047	14-029-061-00321-00017	62000	PASTOS PERMANENTES DE 5 O MAS AÑOS-SIN VARIEDAD	S	4,76
1700000006294048	14-029-061-00321-00018	62000	PASTOS PERMANENTES DE 5 O MAS AÑOS-SIN VARIEDAD	S	1,07
1700000006294062	14-029-061-00321-00009	62000	PASTOS PERMANENTES DE 5 O MAS AÑOS-SIN VARIEDAD	S	0,00

Incidencias de carga ganadera

INCIDENCIA DESCRIPCIÓN

3795	Recinto declarado con una situación de riesgo de abandono. Recinto:14-029-060-00003-00034 Cultivo: - Recinto:14-029-060-00003-00013 Cultivo: -
86122	Recinto superficie forrajera que realiza la actividad de producción de pastoreo y no declara el o los códigos del Registro de Explotaciones Ganaderas de Andalucía, REGA. Recinto:14-029-035-00194-00021 Cultivo:62000 PASTOS PERMANENTES DE 5 O MAS AÑOS-SIN VARIEDAD Secano Recinto:14-029-035-00194-00019 Cultivo:62000 PASTOS PERMANENTES DE 5 O MAS AÑOS-SIN VARIEDAD Secano Recinto:14-029-035-00206-00001 Cultivo:62000 PASTOS PERMANENTES DE 5 O MAS AÑOS-SIN VARIEDAD Secano Recinto:14-029-087-00100-00011 Cultivo:62000 PASTOS PERMANENTES DE 5 O MAS AÑOS-SIN VARIEDAD Secano Recinto:14-029-087-00100-00002 Cultivo:62000 PASTOS PERMANENTES DE 5 O MAS AÑOS-SIN VARIEDAD Secano Recinto:14-029-030-00161-00002 Cultivo:62000 PASTOS PERMANENTES DE 5 O MAS AÑOS-SIN VARIEDAD Secano Recinto:14-029-087-00100-00018 Cultivo:62000 PASTOS PERMANENTES DE 5 O MAS AÑOS-SIN VARIEDAD Secano Recinto:14-029-085-00031-00003 Cultivo:62000 PASTOS PERMANENTES DE 5 O MAS AÑOS-SIN VARIEDAD Secano Recinto:14-029-085-00031-00004 Cultivo:62000 PASTOS PERMANENTES DE 5 O MAS AÑOS-SIN VARIEDAD Secano Recinto:14-029-087-00100-00017 Cultivo:62000 PASTOS PERMANENTES DE 5 O MAS AÑOS-SIN VARIEDAD Secano Recinto:14-029-030-00178-00001 Cultivo:62000 PASTOS PERMANENTES DE 5 O MAS AÑOS-SIN VARIEDAD Secano Recinto:14-029-087-00100-00003 Cultivo:62000 PASTOS PERMANENTES DE 5 O MAS AÑOS-SIN VARIEDAD Secano Recinto:14-029-087-00100-00012 Cultivo:62000 PASTOS PERMANENTES DE 5 O MAS AÑOS-SIN VARIEDAD Secano Recinto:14-029-085-00031-00005 Cultivo:62000 PASTOS PERMANENTES DE 5 O MAS AÑOS-SIN VARIEDAD Secano Recinto:14-029-087-00100-00001 Cultivo:62000 PASTOS PERMANENTES DE 5 O MAS AÑOS-SIN VARIEDAD Secano Recinto:14-029-030-00169-00001 Cultivo:62000 PASTOS PERMANENTES DE 5 O MAS AÑOS-SIN VARIEDAD Secano Recinto:14-029-087-00100-00009 Cultivo:62000 PASTOS PERMANENTES DE 5 O MAS AÑOS-SIN VARIEDAD Secano Recinto:14-029-087-00100-00014 Cultivo:62000 PASTOS PERMANENTES DE 5 O MAS AÑOS-SIN VARIEDAD Secano Recinto:14-029-035-00194-00005 Cultivo:62000 PASTOS PERMANENTES DE 5 O MAS AÑOS-SIN VARIEDAD Secano Recinto:14-029-030-00205-00001 Cultivo:62000 PASTOS PERMANENTES DE 5 O MAS AÑOS-SIN VARIEDAD Secano
86124	Recinto de forrajera para Cálculo de Carga Ganadera que No pertenece a Explotación. Recinto:14-029-035-00194-00021 Cultivo:62000 PASTOS PERMANENTES DE 5 O MAS AÑOS-SIN VARIEDAD Secano Recinto:14-029-035-00194-00019 Cultivo:62000 PASTOS PERMANENTES DE 5 O MAS AÑOS-SIN VARIEDAD Secano Recinto:14-029-035-00206-00001 Cultivo:62000 PASTOS PERMANENTES DE 5 O MAS AÑOS-SIN VARIEDAD Secano Recinto:14-029-087-00100-00011 Cultivo:62000 PASTOS PERMANENTES DE 5 O MAS AÑOS-SIN VARIEDAD Secano Recinto:14-029-087-00100-00002 Cultivo:62000 PASTOS PERMANENTES DE 5 O MAS AÑOS-SIN VARIEDAD Secano Recinto:14-029-030-00161-00002 Cultivo:62000 PASTOS PERMANENTES DE 5 O MAS AÑOS-SIN VARIEDAD Secano Recinto:14-029-087-00100-00018 Cultivo:62000 PASTOS PERMANENTES DE 5 O MAS AÑOS-SIN VARIEDAD Secano Recinto:14-029-085-00031-00003 Cultivo:62000 PASTOS PERMANENTES DE 5 O MAS AÑOS-SIN VARIEDAD Secano Recinto:14-029-085-00031-00004 Cultivo:62000 PASTOS PERMANENTES DE 5 O MAS AÑOS-SIN VARIEDAD Secano

(1) Con incidencias que retienen pago o deniegan el expediente.

(2) Se calcula sobre superficie declarada admisible.

(3) Aplicación del artículo 16 bis del RD 147/2023.

(4) Expediente con algunos recintos de pastos permanentes ubicados en espacios protegidos donde la carga ganadera mínima será 0,1 UGM/ha.

Puede verificar la integridad de una copia de este documento mediante la lectura del código QR adjunto o mediante el acceso a la dirección <https://ws050.juntadeandalucia.es/verificarFirma> indicando el código de VERIFICACIÓN

FIRMADO POR

RAQUEL MARIA ESPIN CRESPO

17/10/2024

VERIFICACIÓN

Pk2jmJDVJQXVSF7B6ESWF6FEMYA9VL

PÁG. 1059/3958





	Recinto:14-029-087-00100-00017	Cultivo:62000	PASTOS PERMANENTES DE 5 O MAS AÑOS-SIN VARIEDAD	Secano
	Recinto:14-029-030-00178-00001	Cultivo:62000	PASTOS PERMANENTES DE 5 O MAS AÑOS-SIN VARIEDAD	Secano
	Recinto:14-029-087-00100-00003	Cultivo:62000	PASTOS PERMANENTES DE 5 O MAS AÑOS-SIN VARIEDAD	Secano
	Recinto:14-029-087-00100-00012	Cultivo:62000	PASTOS PERMANENTES DE 5 O MAS AÑOS-SIN VARIEDAD	Secano
	Recinto:14-029-085-00031-00005	Cultivo:62000	PASTOS PERMANENTES DE 5 O MAS AÑOS-SIN VARIEDAD	Secano
	Recinto:14-029-087-00100-00001	Cultivo:62000	PASTOS PERMANENTES DE 5 O MAS AÑOS-SIN VARIEDAD	Secano
	Recinto:14-029-030-00169-00001	Cultivo:62000	PASTOS PERMANENTES DE 5 O MAS AÑOS-SIN VARIEDAD	Secano
	Recinto:14-029-087-00100-00009	Cultivo:62000	PASTOS PERMANENTES DE 5 O MAS AÑOS-SIN VARIEDAD	Secano
	Recinto:14-029-087-00100-00014	Cultivo:62000	PASTOS PERMANENTES DE 5 O MAS AÑOS-SIN VARIEDAD	Secano
	Recinto:14-029-035-00194-00005	Cultivo:62000	PASTOS PERMANENTES DE 5 O MAS AÑOS-SIN VARIEDAD	Secano
	Recinto:14-029-030-00205-00001	Cultivo:62000	PASTOS PERMANENTES DE 5 O MAS AÑOS-SIN VARIEDAD	Secano
86128	Recinto de Forrajeras que no ha contabilizado para Carga Ganadera por no tener una explotación válida para el cálculo de la Carga Ganadera			
	Recinto:14-029-035-00194-00021	Cultivo:62	PASTOS PERMANENTES DE 5 O MAS AÑOS-	
	Recinto:14-029-035-00194-00019	Cultivo:62	PASTOS PERMANENTES DE 5 O MAS AÑOS-	
	Recinto:14-029-035-00206-00001	Cultivo:62	PASTOS PERMANENTES DE 5 O MAS AÑOS-	
	Recinto:14-029-087-00100-00011	Cultivo:62	PASTOS PERMANENTES DE 5 O MAS AÑOS-	
	Recinto:14-029-087-00100-00002	Cultivo:62	PASTOS PERMANENTES DE 5 O MAS AÑOS-	
	Recinto:14-029-030-00161-00002	Cultivo:62	PASTOS PERMANENTES DE 5 O MAS AÑOS-	
	Recinto:14-029-087-00100-00018	Cultivo:62	PASTOS PERMANENTES DE 5 O MAS AÑOS-	
	Recinto:14-029-085-00031-00003	Cultivo:62	PASTOS PERMANENTES DE 5 O MAS AÑOS-	
	Recinto:14-029-085-00031-00004	Cultivo:62	PASTOS PERMANENTES DE 5 O MAS AÑOS-	
	Recinto:14-029-087-00100-00017	Cultivo:62	PASTOS PERMANENTES DE 5 O MAS AÑOS-	
	Recinto:14-029-030-00178-00001	Cultivo:62	PASTOS PERMANENTES DE 5 O MAS AÑOS-	
	Recinto:14-029-087-00100-00003	Cultivo:62	PASTOS PERMANENTES DE 5 O MAS AÑOS-	
	Recinto:14-029-087-00100-00012	Cultivo:62	PASTOS PERMANENTES DE 5 O MAS AÑOS-	
	Recinto:14-029-085-00031-00005	Cultivo:62	PASTOS PERMANENTES DE 5 O MAS AÑOS-	
	Recinto:14-029-087-00100-00001	Cultivo:62	PASTOS PERMANENTES DE 5 O MAS AÑOS-	
	Recinto:14-029-030-00169-00001	Cultivo:62	PASTOS PERMANENTES DE 5 O MAS AÑOS-	
	Recinto:14-029-087-00100-00009	Cultivo:62	PASTOS PERMANENTES DE 5 O MAS AÑOS-	
	Recinto:14-029-087-00100-00014	Cultivo:62	PASTOS PERMANENTES DE 5 O MAS AÑOS-	
	Recinto:14-029-035-00194-00005	Cultivo:62	PASTOS PERMANENTES DE 5 O MAS AÑOS-	
	Recinto:14-029-030-00205-00001	Cultivo:62	PASTOS PERMANENTES DE 5 O MAS AÑOS-	
86132	Recinto superficie forrajera que no realiza la actividad de producción de pastoreo.			
	Recinto:14-029-060-00003-00017	Cultivo:20000	BARBECHO TRADICIONAL-SIN VARIEDAD	Secano
	Recinto:14-029-061-00321-00016	Cultivo:20000	BARBECHO TRADICIONAL-SIN VARIEDAD	Secano
	Recinto:14-029-060-00005-00014	Cultivo:20000	BARBECHO TRADICIONAL-SIN VARIEDAD	Secano
	Recinto:14-029-060-00003-00001	Cultivo:20000	BARBECHO TRADICIONAL-SIN VARIEDAD	Secano
	Recinto:14-029-035-00194-00018	Cultivo:20000	BARBECHO TRADICIONAL-SIN VARIEDAD	Secano
	Recinto:14-029-035-00194-00012	Cultivo:20000	BARBECHO TRADICIONAL-SIN VARIEDAD	Secano
	Recinto:14-029-035-00194-00017	Cultivo:20000	BARBECHO TRADICIONAL-SIN VARIEDAD	Secano
	Recinto:14-029-035-00194-00016	Cultivo:20000	BARBECHO TRADICIONAL-SIN VARIEDAD	Secano
	Recinto:14-029-019-00015-00001	Cultivo:20000	BARBECHO TRADICIONAL-SIN VARIEDAD	Secano
	Recinto:14-029-035-00203-00002	Cultivo:20000	BARBECHO TRADICIONAL-SIN VARIEDAD	Secano
	Recinto:14-029-035-00204-00002	Cultivo:20000	BARBECHO TRADICIONAL-SIN VARIEDAD	Secano
	Recinto:14-029-035-00205-00004	Cultivo:20000	BARBECHO TRADICIONAL-SIN VARIEDAD	Secano
	Recinto:14-029-035-00206-00002	Cultivo:20000	BARBECHO TRADICIONAL-SIN VARIEDAD	Secano
	Recinto:14-029-035-00207-00003	Cultivo:20000	BARBECHO TRADICIONAL-SIN VARIEDAD	Secano
	Recinto:14-029-038-00033-00002	Cultivo:20000	BARBECHO TRADICIONAL-SIN VARIEDAD	Secano
	Recinto:14-029-100-00171-00001	Cultivo:20000	BARBECHO TRADICIONAL-SIN VARIEDAD	Secano
	Recinto:14-029-019-00016-00001	Cultivo:20000	BARBECHO TRADICIONAL-SIN VARIEDAD	Secano
	Recinto:14-029-061-00321-00016	Cultivo:20000	BARBECHO TRADICIONAL-SIN VARIEDAD	Secano
	Recinto:14-029-035-00194-00014	Cultivo:20000	BARBECHO TRADICIONAL-SIN VARIEDAD	Secano
	Recinto:14-029-035-00193-00001	Cultivo:20000	BARBECHO TRADICIONAL-SIN VARIEDAD	Secano

(1) Con incidencias que retienen pago o deniegan el expediente.

(2) Se calcula sobre superficie declarada admisible.

(3) Aplicación del artículo 16 bis del RD 147/2023.

(4) Expediente con algunos recintos de pastos permanentes ubicados en espacios protegidos donde la carga ganadera mínima será 0,1 UGM/ha.

Puede verificar la integridad de una copia de este documento mediante la lectura del código QR adjunto o mediante el acceso a la dirección <https://ws050.juntadeandalucia.es/verificarFirma> indicando el código de VERIFICACIÓN

FIRMADO POR	RAQUEL MARIA ESPIN CRESPO	17/10/2024
VERIFICACIÓN	Pk2jmJDVJQXVSF7B6ESWF6FEMYA9VL	PÁG. 1060/3958





APELLIDOS Y NOMBRE / RAZÓN SOCIAL

NAVARRO ZAFRA ANTONIO MANUEL

NIF

****2219*

EXPEDIENTE

1056360

RESOLUCIÓN

DENEGACIÓN DE LA AYUDA

DATOS DE MANTENIMIENTO UNIDADES

GRUPO DE PAGO

ZONAS DE LIMITACIONES NATURALES

Sup. Dec. Admisible

0,00

Sup. Resuelta

0,00

Sobredecl.

0,00

% Sobredecl.

0,00

RESUMEN DE PAGOS

	IMPORTE (Euros)			
	RESUELTO	FEADER	MAPA	CAPADR
A pagar	0,00	0,00	0,00	0,00

APLICACIÓN DE REDUCCIONES Y PENALIZACIONES (%)

Crterios de subvencionabilidad (1)	Presentación tardía	Omisión declaración	Condicionalidad
100,00	0,00	0,00	0,00

IMPORTE (Euros)

Calculado(2)	Reducción	Penalización	Reducción Penalización (3)	Penalización adicional	Resuelto	FEADER	MAPA	CAPADR
0,00 €	0,00 €	0,00 €	0,00 €	0,00 €	0,00 €	0,00 €	0,00 €	0,00 €
Importe Unitario:	54,00 €	Nuevo Importe Unitario:	0,00 €					

RECINTOS PROPUESTOS

REF.	REFERENCIA SIGPAC	CULTIVO	S/R	USO SIGPAC	Sup. Dec. admisible	Sup. Campo	Sup. Determ.	Sup. Resuelta
170000005590304	14-007-043-00010-0002	OLIVAR	S		0,95		0,95	0,95
170000005590305	14-007-043-00016-0001	OLIVAR	S		0,87		0,87	0,87
170000005590306	14-007-043-00018-0002	OLIVAR	S		0,13		0,13	0,13
170000005590307	14-007-051-00157-0001	OLIVAR	S		0,79		0,79	0,79
170000005590308	14-007-070-00345-0001	OLIVAR	S		0,87		0,87	0,87
170000005590309	14-007-070-00735-0001	OLIVAR	S		0,04		0,04	0,04
170000005590310	14-007-070-00360-0001	OLIVAR	S		2,15		2,15	2,15
170000005590311	14-007-070-00348-0001	OLIVAR	S		0,06		0,06	0,06
170000005590312	14-007-070-00349-0004	OLIVAR	S		0,64		0,64	0,64
170000005590313	14-007-070-00741-0003	OLIVAR	S		1,36		1,36	1,36
170000005590314	14-007-070-00353-0002	OLIVAR	S		0,02		0,02	0,02
170000005590315	14-007-070-00354-0001	OLIVAR	S		0,64		0,64	0,64
170000005590316	14-007-070-00748-0001	OLIVAR	S		0,25		0,25	0,25
170000005590317	14-007-060-00011-0001	OLIVAR	S		2,39		2,39	2,39

INCIDENCIAS

INCIDENCIA DESCRIPCIÓN

2454	Solicitante de intervención 6613 cuyo regimen de afiliacion a la SS no es ni el sistema especial agrario(cuenta ajena) ni autonomo con actividad agraria.
74018	Productor que no es agricultor a título principal, según los datos del ejercicio fiscal n-1 y seguridad socia.
74053	Importe inferior a 100 Euros

(1) Con incidencias que retienen pago o deniegan el expediente.

(2) Se calcula sobre superficie declarada admisible.

(3) Aplicación del artículo 16 bis del RD 147/2023.

(4) Expediente con algunos recintos de pastos permanentes ubicados en espacios protegidos donde la carga ganadera mínima será 0,1 UGM/ha.

Puede verificar la integridad de una copia de este documento mediante la lectura del código QR adjunto o mediante el acceso a la dirección <https://ws050.juntadeandalucia.es/verificarFirma> indicando el código de VERIFICACIÓN

FIRMADO POR	RAQUEL MARIA ESPIN CRESPO	17/10/2024
VERIFICACIÓN	Pk2jmJDVJQXVSF7B6ESWF6FEMYA9VL	PÁG. 1061/3958





APELLIDOS Y NOMBRE / RAZÓN SOCIAL

NAVAS AGUILERA RAFAEL

NIF

***8513*

EXPEDIENTE

1023474

RESOLUCIÓN

DENEGACIÓN DE LA AYUDA

DATOS DE MANTENIMIENTO UNIDADES

GRUPO DE PAGO

ZONAS DE LIMITACIONES NATURALES

Sup. Dec. Admisible

0,00

Sup. Resuelta

0,00

Sobredecl.

0,00

% Sobredecl.

0,00

RESUMEN DE PAGOS

IMPORTE (Euros)

	RESUELTO	FEADER	MAPA	CAPADR
A pagar	0,00	0,00	0,00	0,00

APLICACIÓN DE REDUCCIONES Y PENALIZACIONES (%)

Crterios de subvencionabilidad (1)	Presentación tardía	Omisión declaración	Condicionalidad
100,00	0,00	0,00	0,00

IMPORTE (Euros)

Calculado(2)	Reducción	Penalización	Reducción Penalización (3)	Penalización adicional	Resuelto	FEADER	MAPA	CAPADR
0,00 €	0,00 €	0,00 €	0,00 €	0,00 €	0,00 €	0,00 €	0,00 €	0,00 €
Importe Unitario:	54,00 €	Nuevo Importe Unitario:	0,00 €					

RECINTOS PROPUESTOS

REF.	REFERENCIA SIGPAC	CULTIVO	S/R	USO SIGPAC	Sup. Dec. admisible	Sup. Campo	Sup. Determ.	Sup. Resuelta
-729064	14-007-050-00051-0003	OLIVAR	S		0,14		0,14	0,14
-729053	14-007-050-00053-0001	OLIVAR	S		0,03		0,03	0,03
-728938	14-007-053-00098-0001	OLIVAR	S		0,64		0,64	0,64
-728914	14-007-050-00052-0002	OLIVAR	S		0,53		0,53	0,53
1700000007247750	14-007-060-00065-0002	OLIVAR	S		0,74		0,74	0,74
1700000007247751	14-007-061-00078-0001	OLIVAR	S		0,34		0,34	0,34
1700000007247752	14-007-061-00081-0002	OLIVAR	S		0,02		0,02	0,02
1700000007247756	14-007-061-00092-0001	OLIVAR	S		0,55		0,55	0,55
1700000007247760	14-007-059-00012-0002	AVENA	S		0,26		0,26	0,26
1700000007247762	14-007-061-00083-0001	OLIVAR	S		0,62		0,62	0,62
1700000007247763	14-007-061-00088-0001	OLIVAR	S		0,06		0,06	0,06

INCIDENCIAS

INCIDENCIA DESCRIPCIÓN

2454	Solicitante de intervención 6613 cuyo regimen de afiliación a la SS no es ni el sistema especial agrario(cuenta ajena) ni autonomo con actividad agraria.
74018	Productor que no es agricultor a título principal, según los datos del ejercicio fiscal n-1 y seguridad socia.
74053	Importe inferior a 100 Euros

(1) Con incidencias que retienen pago o deniegan el expediente.

(2) Se calcula sobre superficie declarada admisible.

(3) Aplicación del artículo 16 bis del RD 147/2023.

(4) Expediente con algunos recintos de pastos permanentes ubicados en espacios protegidos donde la carga ganadera mínima será 0,1 UGM/ha.

Puede verificar la integridad de una copia de este documento mediante la lectura del código QR adjunto o mediante el acceso a la dirección <https://ws050.juntadeandalucia.es/verificarFirma> indicando el código de VERIFICACIÓN

FIRMADO POR

RAQUEL MARIA ESPIN CRESPO

17/10/2024

VERIFICACIÓN

Pk2jmJDVJQXVSF7B6ESWF6FEMYA9VL

PÁG. 1062/3958





APELLIDOS Y NOMBRE / RAZÓN SOCIAL

NAVAS ARENAS AURORA

NIF

****8542*

EXPEDIENTE

1201941

RESOLUCIÓN

DENEGACIÓN DE LA AYUDA

DATOS DE MANTENIMIENTO UNIDADES

GRUPO DE PAGO

ZONAS DE LIMITACIONES NATURALES

Sup. Dec. Admisible

0,00

Sup. Resuelta

0,00

Sobredecl.

0,00

% Sobredecl.

0,00

RESUMEN DE PAGOS

IMPORTE (Euros)

	RESUELTO	FEADER	MAPA	CAPADR
A pagar	0,00	0,00	0,00	0,00

APLICACIÓN DE REDUCCIONES Y PENALIZACIONES (%)

Crterios de subvencionabilidad (1)	Presentación tardía	Omisión declaración	Condicionalidad
100,00	0,00	0,00	0,00

IMPORTE (Euros)

Calculado(2)	Reducción	Penalización	Reducción Penalización (3)	Penalización adicional	Resuelto	FEADER	MAPA	CAPADR
0,00 €	0,00 €	0,00 €	0,00 €	0,00 €	0,00 €	0,00 €	0,00 €	0,00 €
Importe Unitario:	54,00 €	Nuevo Importe Unitario:	0,00 €					

RECINTOS PROPUESTOS

REF.	REFERENCIA SIGPAC	CULTIVO	S/R	USO SIGPAC	Sup. Dec. admisible	Sup. Campo	Sup. Determ.	Sup. Resuelta
170000005885696	14-013-001-00121-0001	OLIVAR	S		3,10		3,10	3,10
170000005885697	14-013-010-00020-0001	OLIVAR	S		0,31		0,31	0,31
170000005885698	14-013-010-09026-0001	OLIVAR	S		0,05		0,05	0,05
170000005885699	14-013-026-00036-0001	OLIVAR	S		0,01		0,01	0,01
170000005885700	14-013-026-00037-0001	OLIVAR	S		0,97		0,97	0,97
170000005885701	14-013-026-00038-0001	OLIVAR	S		1,58		1,58	1,58
170000005885702	14-013-026-00039-0002	OLIVAR	S		0,20		0,20	0,20
170000005885703	14-013-026-09015-0001	OLIVAR	S		0,05		0,05	0,05
170000005886636	14-013-005-00060-0003	OLIVAR	S		3,70		3,70	3,70

INCIDENCIAS

INCIDENCIA DESCRIPCIÓN

2454	Solicitante de intervención 6613 cuyo regimen de afiliacion a la SS no es ni el sistema especial agrario(cuenta ajena) ni autonomo con actividad agraria.
74018	Productor que no es agricultor a titulo principal, según los datos del ejercicio fiscal n-1 y seguridad socia.
74053	Importe inferior a 100 Euros

(1) Con incidencias que retienen pago o deniegan el expediente.

(2) Se calcula sobre superficie declarada admisible.

(3) Aplicación del artículo 16 bis del RD 147/2023.

(4) Expediente con algunos recintos de pastos permanentes ubicados en espacios protegidos donde la carga ganadera mínima será 0,1 UGM/ha.

Puede verificar la integridad de una copia de este documento mediante la lectura del código QR adjunto o mediante el acceso a la dirección <https://ws050.juntadeandalucia.es/verificarFirma> indicando el código de VERIFICACIÓN

FIRMADO POR	RAQUEL MARIA ESPIN CRESPO	17/10/2024
VERIFICACIÓN	Pk2jmJDVJQXVSF7B6ESWF6FEMYA9VL	PÁG. 1063/3958





APELLIDOS Y NOMBRE / RAZÓN SOCIAL

NEVADO TAMARAL MARIA JOSE

NIF

****8626*

EXPEDIENTE

1270684

RESOLUCIÓN

DENEGACIÓN DE LA AYUDA

DATOS DE MANTENIMIENTO UNIDADES

GRUPO DE PAGO

ZONAS DE LIMITACIONES NATURALES

**Sup. Dec.
Admisible**

0,00

**Sup.
Resuelta**

0,00

Sobredecl.

0,00

% Sobredecl.

0,00

RESUMEN DE PAGOS

	IMPORTE (Euros)			
	RESUELTO	FEADER	MAPA	CAPADR
A pagar	0,00	0,00	0,00	0,00

APLICACIÓN DE REDUCCIONES Y PENALIZACIONES (%)

Crterios de subvencionabilidad (1)	Presentación tardía	Omisión declaración	Condicionalidad
100,00	0,00	0,00	0,00

IMPORTE (Euros)

Calculado(2)	Reducción	Penalización	Reducción Penalización (3)	Penalización adicional	Resuelto	FEADER	MAPA	CAPADR
0,00 €	0,00 €	0,00 €	0,00 €	0,00 €	0,00 €	0,00 €	0,00 €	0,00 €
Importe Unitario:	54,00 €	Nuevo Importe Unitario:	0,00 €					

(1) Con incidencias que retienen pago o deniegan el expediente.

(2) Se calcula sobre superficie declarada admisible.

(3) Aplicación del artículo 16 bis del RD 147/2023.

(4) Expediente con algunos recintos de pastos permanentes ubicados en espacios protegidos donde la carga ganadera mínima será 0,1 UGM/ha.

Puede verificar la integridad de una copia de este documento mediante la lectura del código QR adjunto o mediante el acceso a la dirección <https://ws050.juntadeandalucia.es/verificarFirma> indicando el código de VERIFICACIÓN

FIRMADO POR	RAQUEL MARIA ESPIN CRESPO	17/10/2024	
VERIFICACIÓN	Pk2jmJDVJQXVSF7B6ESWF6FEMYA9VL	PÁG. 1064/3958	



RECINTOS PROPUESTOS

REF.	REFERENCIA SIGPAC	CULTIVO	S/R	USO SIGPAC	Sup. Dec. admisible	Sup. Campo	Sup. Determ.	Sup. Resuelta
-1579433	14-035-012-00272-0001	MEZCLA VEZA - AVENA	S		1,62		1,62	1,62
-1579208	14-035-041-00002-0003	BARBECHO TRADICIONAL	S		2,96		2,96	2,96
-1579207	14-035-041-00004-0001	BARBECHO TRADICIONAL	S		1,39		1,39	1,39
-1579206	14-035-042-00107-0002	BARBECHO TRADICIONAL	S		2,34		2,34	2,34
-1579190	14-035-018-00259-0001	BARBECHO TRADICIONAL	S		0,25		0,25	0,25
-1579181	14-035-012-00688-0002	BARBECHO TRADICIONAL	S		1,79		1,79	1,79
-89447	14-035-012-00536-0002	BARBECHO TRADICIONAL	S		1,33		1,33	1,33
-89400	14-035-012-00536-0003	BARBECHO TRADICIONAL	S		0,09		0,09	0,09
5253148	14-035-026-00276-0002	AVENA	S		0,47		0,47	0,47
5253149	14-035-012-00563-0007	TRIGO BLANDO	S		0,82		0,82	0,79
5253152	14-035-019-00223-0001	TRIGO BLANDO	S		1,30		1,30	1,30
5253153	14-035-012-00563-0001	TRIGO BLANDO	S		4,78		4,78	4,78
5253154	14-035-026-00276-0001	AVENA	S		2,42		2,42	2,42
5253155	14-035-012-00563-0003	TRIGO BLANDO	S		0,47		0,47	0,47
5253158	14-035-012-00540-0003	BARBECHO TRADICIONAL	S		2,20		2,20	2,20
5519862	14-035-012-00537-0002	BARBECHO TRADICIONAL	S		0,96		0,96	0,96
6865550	14-035-012-00277-0001	MEZCLA VEZA - AVENA	S		1,12		1,12	1,12
6865551	14-035-012-00276-0001	MEZCLA VEZA - AVENA	S		1,00		1,00	1,00
6865553	14-035-012-00275-0001	MEZCLA VEZA - AVENA	S		0,95		0,95	0,95
6865554	14-035-012-00274-0001	MEZCLA VEZA - AVENA	S		0,88		0,88	0,88
1700000004734852	14-035-008-00047-0001	TRIGO BLANDO	S		2,00		2,00	2,00
1700000004734853	14-035-012-00506-0005	TRIGO BLANDO	S		0,38		0,38	0,38
1700000004734854	14-035-012-00510-0001	TRIGO BLANDO	S		0,82		0,82	0,82
1700000004734855	14-035-012-00517-0001	TRIGO BLANDO	S		0,39		0,39	0,39
1700000004734856	14-035-012-00518-0001	TRIGO BLANDO	S		0,70		0,70	0,70
1700000004734858	14-035-012-00506-0002	TRIGO BLANDO	S		0,60		0,60	0,60
1700000004734859	14-035-017-00495-0001	TRIGO BLANDO	S		0,67		0,67	0,67
1700000004734872	14-035-017-00584-0001	TRIGO BLANDO	S		0,88		0,88	0,88
1700000004734880	14-035-012-00507-0001	OLIVAR	S		0,82		0,82	0,82
1700000004734882	14-035-022-00298-0001	AVENA	S		2,07		2,07	2,07
1700000004734883	14-035-022-00299-0001	AVENA	S		0,36		0,36	0,36
1700000004734884	14-035-021-00156-0001	AVENA	S		0,61		0,61	0,61
1700000004734890	14-035-026-00276-0004	OLIVAR	S		0,73		0,73	0,73
1700000004734891	14-035-026-00276-0003	OLIVAR	S		0,39		0,39	0,39
1700000004734892	14-035-012-00563-0004	OLIVAR	S		2,56		2,56	2,56
1700000004734899	14-035-012-00691-0001	BARBECHO TRADICIONAL	S		0,71		0,71	0,71
1700000004734900	14-035-017-00496-0001	TRIGO BLANDO	S		0,32		0,32	0,32
1700000004734901	14-035-017-00222-0001	TRIGO BLANDO	S		0,86		0,86	0,86
1700000004734902	14-035-009-00365-0001	TRIGO BLANDO	S		0,60		0,60	0,60

INCIDENCIAS

INCIDENCIA DESCRIPCIÓN

- 4272 Verifica que las líneas de declaración de las Solicitudes Únicas no tienen solapes con la capa de Retroactividad Gráfica (ambas de la misma campaña) a nivel de expediente/línea de declaración gráfica de la solicitud.
Recinto:14-035-012-00563-00007 Cultivo: - Agregado de la referencia del recinto.:0 Zona de la referencia del recinto.:0 Superficie solapada.:0,03 Id. Incid.:98194287
- 74018 Productor que no es agricultor a título principal, según los datos del ejercicio fiscal n-1 y seguridad socia.
- 74053 Importe inferior a 100 Euros

Datos considerados para el Cálculo de la Carga Ganadera del expediente

Superficie determinada para Cálculo Carga Ganadera: 0,00 ha
Carga Ganadera del Expediente: 0,00 ugm/ha

(1) Con incidencias que retienen pago o deniegan el expediente.
(2) Se calcula sobre superficie declarada admisible.
(3) Aplicación del artículo 16 bis del RD 147/2023.
(4) Expediente con algunos recintos de pastos permanentes ubicados en espacios protegidos donde la carga ganadera mínima será 0,1 UGM/ha.

Puede verificar la integridad de una copia de este documento mediante la lectura del código QR adjunto o mediante el acceso a la dirección https://ws050.juntadeandalucia.es/verificarFirma indicando el código de VERIFICACIÓN			
FIRMADO POR	RAQUEL MARIA ESPIN CRESPO	17/10/2024	
VERIFICACIÓN	Pk2jmJDVJQXVSF7B6ESWF6FEMYA9VL	PÁG. 1065/3958	



Datos considerados para el Cálculo de la Carga Ganadera del expediente

Incidencias de carga ganadera

INCIDENCIA DESCRIPCIÓN

86132	Recinto superficie forrajera que no realiza la actividad de producción de pastoreo.
	Recinto:14-035-041-00002-00003 Cultivo:20000 BARBECHO TRADICIONAL-SIN VARIEDAD Secano
	Recinto:14-035-041-00004-00001 Cultivo:20000 BARBECHO TRADICIONAL-SIN VARIEDAD Secano
	Recinto:14-035-042-00107-00002 Cultivo:20000 BARBECHO TRADICIONAL-SIN VARIEDAD Secano
	Recinto:14-035-018-00259-00001 Cultivo:20000 BARBECHO TRADICIONAL-SIN VARIEDAD Secano
	Recinto:14-035-012-00688-00002 Cultivo:20000 BARBECHO TRADICIONAL-SIN VARIEDAD Secano
	Recinto:14-035-012-00536-00002 Cultivo:20000 BARBECHO TRADICIONAL-SIN VARIEDAD Secano
	Recinto:14-035-012-00536-00003 Cultivo:20000 BARBECHO TRADICIONAL-SIN VARIEDAD Secano
	Recinto:14-035-012-00540-00003 Cultivo:20000 BARBECHO TRADICIONAL-SIN VARIEDAD Secano
	Recinto:14-035-012-00537-00002 Cultivo:20000 BARBECHO TRADICIONAL-SIN VARIEDAD Secano
	Recinto:14-035-012-00691-00001 Cultivo:20000 BARBECHO TRADICIONAL-SIN VARIEDAD Secano

(1) Con incidencias que retienen pago o deniegan el expediente.

(2) Se calcula sobre superficie declarada admisible.

(3) Aplicación del artículo 16 bis del RD 147/2023.

(4) Expediente con algunos recintos de pastos permanentes ubicados en espacios protegidos donde la carga ganadera mínima será 0,1 UGM/ha.

Puede verificar la integridad de una copia de este documento mediante la lectura del código QR adjunto o mediante el acceso a la dirección <https://ws050.juntadeandalucia.es/verificarFirma> indicando el código de VERIFICACIÓN

FIRMADO POR	RAQUEL MARIA ESPIN CRESPO	17/10/2024	
VERIFICACIÓN	Pk2jmJDVJQXVSF7B6ESWF6FEMYA9VL	PÁG. 1066/3958	



APELLIDOS Y NOMBRE / RAZÓN SOCIAL

NIETO FUENTES VICTOR MANUEL

NIF

****7168*

EXPEDIENTE

1284066

RESOLUCIÓN

DENEGACIÓN DE LA AYUDA

DATOS DE MANTENIMIENTO UNIDADES

GRUPO DE PAGO

ZONAS DE LIMITACIONES NATURALES

Sup. Dec. Admisible

0,00

Sup. Resuelta

0,00

Sobredecl.

0,00

% Sobredecl.

0,00

RESUMEN DE PAGOS

IMPORTE (Euros)

	RESUELTO	FEADER	MAPA	CAPADR
A pagar	0,00	0,00	0,00	0,00

APLICACIÓN DE REDUCCIONES Y PENALIZACIONES (%)

Crterios de subvencionabilidad (1)	Presentación tardía	Omisión declaración	Condicionalidad
100,00	0,00	0,00	0,00

IMPORTE (Euros)

Calculado(2)	Reducción	Penalización	Reducción Penalización (3)	Penalización adicional	Resuelto	FEADER	MAPA	CAPADR
0,00 €	0,00 €	0,00 €	0,00 €	0,00 €	0,00 €	0,00 €	0,00 €	0,00 €
Importe Unitario:	54,00 €	Nuevo Importe Unitario:	0,00 €					

RECINTOS PROPUESTOS

REF.	REFERENCIA SIGPAC	CULTIVO	S/R	USO SIGPAC	Sup. Dec. admisible	Sup. Campo	Sup. Determ.	Sup. Resuelta
6950571	14-004-010-00093-0002	OLIVAR	S		2,69		2,69	2,69

INCIDENCIAS

INCIDENCIA DESCRIPCIÓN

74018	Productor que no es agricultor a título principal, según los datos del ejercicio fiscal n-1 y seguridad socia.
74053	Importe inferior a 100 Euros

(1) Con incidencias que retienen pago o deniegan el expediente.

(2) Se calcula sobre superficie declarada admisible.

(3) Aplicación del artículo 16 bis del RD 147/2023.

(4) Expediente con algunos recintos de pastos permanentes ubicados en espacios protegidos donde la carga ganadera mínima será 0,1 UGM/ha.

Puede verificar la integridad de una copia de este documento mediante la lectura del código QR adjunto o mediante el acceso a la dirección <https://ws050.juntadeandalucia.es/verificarFirma> indicando el código de VERIFICACIÓN

FIRMADO POR	RAQUEL MARIA ESPIN CRESPO	17/10/2024	
VERIFICACIÓN	Pk2jmJDVJQXVSF7B6ESWF6FEMYA9VL	PÁG. 1067/3958	



APELLIDOS Y NOMBRE / RAZÓN SOCIAL

NOTARIO RISQUEZ FRANCISCA

NIF

****7962*

EXPEDIENTE

1192003

RESOLUCIÓN

DENEGACIÓN DE LA AYUDA

DATOS DE MANTENIMIENTO UNIDADES

GRUPO DE PAGO	Sup. Dec. Admisible	Sup. Resuelta	Sobredecl.	% Sobredecl.
ZONAS DE LIMITACIONES NATURALES	0,00	0,00	0,00	0,00

RESUMEN DE PAGOS

	IMPORTE (Euros)			
	RESUELTO	FEADER	MAPA	CAPADR
A pagar	0,00	0,00	0,00	0,00

APLICACIÓN DE REDUCCIONES Y PENALIZACIONES (%)

Criterios de subvencionabilidad (1)	Presentación tardía	Omisión declaración	Condicionidad
100,00	0,00	0,00	0,00

IMPORTE (Euros)

Calculado(2)	Reducción	Penalización	Reducción Penalización (3)	Penalización adicional	Resuelto	FEADER	MAPA	CAPADR
0,00 €	0,00 €	0,00 €	0,00 €	0,00 €	0,00 €	0,00 €	0,00 €	0,00 €
Importe Unitario:	54,00 €	Nuevo Importe Unitario:	0,00 €					

RECINTOS PROPUESTOS

REF.	REFERENCIA SIGPAC	CULTIVO	S/R	USO SIGPAC	Sup. Dec. admisible	Sup. Campo	Sup. Determ.	Sup. Resuelta
-1086711	14-070-015-00149-0003	OLIVAR	S		0,11		0,11	0,11
5279123	14-070-016-00396-0002	OLIVAR	S		1,16		1,16	1,16
1700000006582090	14-070-004-00438-0001	TRANQUILLÓN	S		0,05		0,05	0,05
1700000006582091	14-070-004-00439-0001	TRANQUILLÓN	S		0,23		0,23	0,23
1700000006582092	14-070-025-00130-0001	BARBECHO TRADICIONAL	S		0,66		0,66	0,66
1700000006582093	14-070-025-00129-0001	BARBECHO TRADICIONAL	S		2,03		2,03	2,03
1700000006582094	14-070-030-00239-0001	OLIVAR	S		0,03		0,03	0,03
1700000006582096	14-070-015-00149-0003	OLIVAR	S		0,31		0,31	0,31
1700000006582097	14-070-020-00307-0002	OLIVAR	S		0,10		0,10	0,10
1700000006582098	14-070-020-00283-0001	OLIVAR	S		0,17		0,17	0,17

INCIDENCIAS

INCIDENCIA DESCRIPCIÓN

74018	Productor que no es agricultor a título principal, según los datos del ejercicio fiscal n-1 y seguridad socia.
74053	Importe inferior a 100 Euros
86119	Carga ganadera NO cumple con el valor mínimo de 0,2 UGM/ha. Recinto:14-070-030-00239-00003 Cultivo:62000 PASTOS PERMANENTES DE 5 O MAS AÑOS-SIN VARIEDAD Secano Carga Ganadera:0
86122	Recinto superficie forrajera que realiza la actividad de producción de pastoreo y no declara el o los códigos del Registro de Explotaciones Ganaderas de Andalucía, REGA. Recinto:14-070-030-00239-00003 Cultivo:62000 PASTOS PERMANENTES DE 5 O MAS AÑOS-SIN VARIEDAD Secano
86124	Recinto de forrajera para Cálculo de Carga Ganadera que No pertenece a Explotación. Recinto:14-070-030-00239-00003 Cultivo:62000 PASTOS PERMANENTES DE 5 O MAS AÑOS-SIN VARIEDAD Secano

(1) Con incidencias que retienen pago o deniegan el expediente.

(2) Se calcula sobre superficie declarada admisible.

(3) Aplicación del artículo 16 bis del RD 147/2023.

(4) Expediente con algunos recintos de pastos permanentes ubicados en espacios protegidos donde la carga ganadera mínima será 0,1 UGM/ha.

Puede verificar la integridad de una copia de este documento mediante la lectura del código QR adjunto o mediante el acceso a la dirección <https://ws050.juntadeandalucia.es/verificarFirma> indicando el código de VERIFICACIÓN

FIRMADO POR

RAQUEL MARIA ESPIN CRESPO

17/10/2024

VERIFICACIÓN

Pk2jmJDVJQXVSF7B6ESWF6FEMYA9VL

PÁG. 1068/3958





Datos considerados para el Cálculo de la Carga Ganadera del expediente

Superficie determinada para Cálculo Carga Ganadera: 0,00 ha

Carga Ganadera del Expediente: 0,00 ugm/ha

Incidencias de carga ganadera

INCIDENCIA DESCRIPCIÓN

- 86122 Recinto superficie forrajera que realiza la actividad de producción de pastoreo y no declara el o los códigos del Registro de Explotaciones Ganaderas de Andalucía, REGA.
Recinto:14-070-030-00239-00003 Cultivo:62000 PASTOS PERMANENTES DE 5 O MAS AÑOS-SIN VARIEDAD Secano
- 86124 Recinto de forrajera para Cálculo de Carga Ganadera que No pertenece a Explotación.
Recinto:14-070-030-00239-00003 Cultivo:62000 PASTOS PERMANENTES DE 5 O MAS AÑOS-SIN VARIEDAD Secano
- 86128 Recinto de Forrajeras que no ha contabilizado para Carga Ganadera por no tener una explotación válida para el cálculo de la Carga Ganadera
Recinto:14-070-030-00239-00003 Cultivo:62 PASTOS PERMANENTES DE 5 O MAS AÑOS-
- 86132 Recinto superficie forrajera que no realiza la actividad de producción de pastoreo.
Recinto:14-070-025-00130-00001 Cultivo:20000 BARBECHO TRADICIONAL-SIN VARIEDAD Secano
Recinto:14-070-025-00129-00001 Cultivo:20000 BARBECHO TRADICIONAL-SIN VARIEDAD Secano

(1) Con incidencias que retienen pago o deniegan el expediente.

(2) Se calcula sobre superficie declarada admisible.

(3) Aplicación del artículo 16 bis del RD 147/2023.

(4) Expediente con algunos recintos de pastos permanentes ubicados en espacios protegidos donde la carga ganadera mínima será 0,1 UGM/ha.

Puede verificar la integridad de una copia de este documento mediante la lectura del código QR adjunto o mediante el acceso a la dirección <https://ws050.juntadeandalucia.es/verificarFirma> indicando el código de VERIFICACIÓN

FIRMADO POR

RAQUEL MARIA ESPIN CRESPO

17/10/2024

VERIFICACIÓN

Pk2jmJDVJQXVSF7B6ESWF6FEMYA9VL

PÁG. 1069/3958





APELLIDOS Y NOMBRE / RAZÓN SOCIAL

OLIVAN PORCUNA ANTONIO MANUEL

NIF
****5676*

EXPEDIENTE
1282761

RESOLUCIÓN
DENEGACIÓN DE LA AYUDA

DATOS DE MANTENIMIENTO UNIDADES

GRUPO DE PAGO	Sup. Dec. Admisible	Sup. Resuelta	Sobredecl.	% Sobredecl.
ZONAS DE LIMITACIONES NATURALES	0,00	0,00	0,00	0,00

RESUMEN DE PAGOS

	IMPORTE (Euros)			
	RESUELTO	FEADER	MAPA	CAPADR
A pagar	0,00	0,00	0,00	0,00

APLICACIÓN DE REDUCCIONES Y PENALIZACIONES (%)

Criterios de subvencionabilidad (1)	Presentación tardía	Omisión declaración	Condicionidad
100,00	0,00	0,00	0,00

IMPORTE (Euros)

Calculado(2)	Reducción	Penalización	Reducción adicional (3)	Penalización adicional	Resuelto	FEADER	MAPA	CAPADR
0,00 €	0,00 €	0,00 €	0,00 €	0,00 €	0,00 €	0,00 €	0,00 €	0,00 €
Importe Unitario:	54,00 €	Nuevo Importe Unitario:	0,00 €					

RECINTOS PROPUESTOS

REF.	REFERENCIA SIGPAC	CULTIVO	S/R	USO SIGPAC	Sup. Dec. admisible	Sup. Campo	Sup. Determ.	Sup. Resuelta
-1404148	14-007-005-00055-0006	OLIVAR	S		2,39		2,39	2,39
-1244194	14-007-005-00055-0005	OLIVAR	S		0,97		0,97	0,97
-1099426	14-063-001-00082-0011	OLIVAR	S		0,02		0,02	0,02
-1099423	14-007-004-00001-0001	OLIVAR	S		2,93		2,93	2,93
-503558	14-007-005-00055-0005	OLIVAR	S		3,33		3,33	3,33
-162237	14-007-011-09006-0004	OLIVAR	S		0,01		0,01	0,01
-161793	14-063-001-00082-0007	BARBECHO TRADICIONAL	S		0,03		0,03	0,03
-161792	14-007-004-00001-0004	OLIVAR	S		1,98		1,98	1,98
1700000004644571	23-069-014-00032-0003	OLIVAR	S		0,24		0,24	0,24
1700000004644572	23-069-014-00043-0001	OLIVAR	S		1,77		1,77	1,77
1700000004644573	23-069-014-00044-0001	OLIVAR	S		0,26		0,26	0,26
1700000004644574	14-007-011-00216-0001	OLIVAR	S		4,19		4,19	4,19
1700000004644576	14-007-011-00255-0001	OLIVAR	S		0,02		0,02	0,02
1700000004644579	14-007-010-00002-0001	OLIVAR	S		0,85		0,85	0,85
1700000004644580	23-069-014-00407-0001	OLIVAR	S		0,02		0,02	0,02
1700000004644581	23-069-014-00408-0002	OLIVAR	S		3,43		3,43	3,43
1700000004644582	14-007-011-00213-0001	OLIVAR	S		1,50		1,50	1,50
1700000004644585	14-063-001-00082-0003	OLIVAR	S		0,06		0,06	0,06
1700000004644586	14-063-001-00082-0005	OLIVAR	S		0,50		0,50	0,50
1700000004644587	14-063-002-00037-0001	OLIVAR	S		2,67		2,67	2,67
1700000004644588	23-059-017-00052-0001	OLIVAR	S		5,93		5,93	5,93
1700000004644591	23-069-014-00023-0001	OLIVAR	S		0,09		0,09	0,09
1700000004644592	23-069-014-00025-0001	OLIVAR	S		0,29		0,29	0,29

(1) Con incidencias que retienen pago o deniegan el expediente.

(2) Se calcula sobre superficie declarada admisible.

(3) Aplicación del artículo 16 bis del RD 147/2023.

(4) Expediente con algunos recintos de pastos permanentes ubicados en espacios protegidos donde la carga ganadera mínima será 0,1 UGM/ha.

Puede verificar la integridad de una copia de este documento mediante la lectura del código QR adjunto o mediante el acceso a la dirección <https://ws050.juntadeandalucia.es/verificarFirma> indicando el código de VERIFICACIÓN

FIRMADO POR

RAQUEL MARIA ESPIN CRESPO

17/10/2024

VERIFICACIÓN

Pk2jmJDVJQXVSF7B6ESWF6FEMYA9VL

PÁG. 1070/3958





INCIDENCIAS

INCIDENCIA DESCRIPCIÓN

- 74018 Productor que no es agricultor a título principal, según los datos del ejercicio fiscal n-1 y seguridad socia.
- 74053 Importe inferior a 100 Euros
- 86119 Carga ganadera NO cumple con el valor mínimo de 0,2 UGM/ha.
Recinto:14-007-004-00001-00006 Cultivo:62000 PASTOS PERMANENTES DE 5 O MAS AÑOS-SIN VARIEDAD Secano Carga Ganadera:0
- 86121 Recinto superficie forrajera que no realiza la actividad de producción de pastoreo.
Recinto:14-007-004-00001-00006 Cultivo:62000 PASTOS PERMANENTES DE 5 O MAS AÑOS-SIN VARIEDAD Secano Actividad Agraria del recinto:5
- 86122 Recinto superficie forrajera que realiza la actividad de producción de pastoreo y no declara el o los códigos del Registro de Explotaciones Ganaderas de Andalucía, REGA.
Recinto:14-007-004-00001-00006 Cultivo:62000 PASTOS PERMANENTES DE 5 O MAS AÑOS-SIN VARIEDAD Secano
- 86124 Recinto de forrajera para Cálculo de Carga Ganadera que No pertenece a Explotación.
Recinto:14-007-004-00001-00006 Cultivo:62000 PASTOS PERMANENTES DE 5 O MAS AÑOS-SIN VARIEDAD Secano

Datos considerados para el Cálculo de la Carga Ganadera del expediente

Superficie determinada para Cálculo Carga Ganadera: 0,00 ha

Carga Ganadera del Expediente: 0,00 ugm/ha

Incidencias de carga ganadera

INCIDENCIA DESCRIPCIÓN

- 86122 Recinto superficie forrajera que realiza la actividad de producción de pastoreo y no declara el o los códigos del Registro de Explotaciones Ganaderas de Andalucía, REGA.
Recinto:14-007-004-00001-00006 Cultivo:62000 PASTOS PERMANENTES DE 5 O MAS AÑOS-SIN VARIEDAD Secano
- 86124 Recinto de forrajera para Cálculo de Carga Ganadera que No pertenece a Explotación.
Recinto:14-007-004-00001-00006 Cultivo:62000 PASTOS PERMANENTES DE 5 O MAS AÑOS-SIN VARIEDAD Secano
- 86128 Recinto de Forrajeras que no ha contabilizado para Carga Ganadera por no tener una explotación válida para el cálculo de la Carga Ganadera
Recinto:14-007-004-00001-00006 Cultivo:62 PASTOS PERMANENTES DE 5 O MAS AÑOS-
- 86132 Recinto superficie forrajera que no realiza la actividad de producción de pastoreo.
Recinto:14-007-004-00001-00006 Cultivo:62000 PASTOS PERMANENTES DE 5 O MAS AÑOS-SIN VARIEDAD Secano
Recinto:14-063-001-00082-00007 Cultivo:20000 BARBECHO TRADICIONAL-SIN VARIEDAD Secano

(1) Con incidencias que retienen pago o deniegan el expediente.

(2) Se calcula sobre superficie declarada admisible.

(3) Aplicación del artículo 16 bis del RD 147/2023.

(4) Expediente con algunos recintos de pastos permanentes ubicados en espacios protegidos donde la carga ganadera mínima será 0,1 UGM/ha.

Puede verificar la integridad de una copia de este documento mediante la lectura del código QR adjunto o mediante el acceso a la dirección <https://ws050.juntadeandalucia.es/verificarFirma> indicando el código de VERIFICACIÓN

FIRMADO POR

RAQUEL MARIA ESPIN CRESPO

17/10/2024

VERIFICACIÓN

Pk2jmJDVJQXVSF7B6ESWF6FEMYA9VL

PÁG. 1071/3958





APELLIDOS Y NOMBRE / RAZÓN SOCIAL

OLIVARES FERNÁNDEZ MARIA

NIF

****5696*

EXPEDIENTE

1280274

RESOLUCIÓN

DENEGACIÓN DE LA AYUDA

DATOS DE MANTENIMIENTO UNIDADES

GRUPO DE PAGO

ZONAS DE LIMITACIONES NATURALES

Sup. Dec. Admisible

0,00

Sup. Resuelta

0,00

Sobredecl.

0,00

% Sobredecl.

0,00

RESUMEN DE PAGOS

IMPORTE (Euros)

	RESUELTO	FEADER	MAPA	CAPADR
A pagar	0,00	0,00	0,00	0,00

APLICACIÓN DE REDUCCIONES Y PENALIZACIONES (%)

Criterios de subvencionabilidad (1)	Presentación tardía	Omisión declaración	Condicionality
100,00	0,00	0,00	0,00

IMPORTE (Euros)

Calculado(2)	Reducción	Penalización	Reducción Penalización (3)	Penalización adicional	Resuelto	FEADER	MAPA	CAPADR
0,00 €	0,00 €	0,00 €	0,00 €	0,00 €	0,00 €	0,00 €	0,00 €	0,00 €
Importe Unitario:	54,00 €	Nuevo Importe Unitario:	0,00 €					

RECINTOS PROPUESTOS

REF.	REFERENCIA SIGPAC	CULTIVO	S/R	USO SIGPAC	Sup. Dec. admisible	Sup. Campo	Sup. Determ.	Sup. Resuelta
-1457676	14-029-079-00069-0001	AVENA	S		6,82		6,82	6,82
-1457632	14-029-079-00064-0001	GUISANTES	S		6,22		6,22	6,22
4187793	14-029-098-00112-0006	CEBADA	S		2,66		2,66	2,66
4187794	14-029-098-00112-0005	CEBADA	S		2,36		2,36	2,36
4187795	14-029-098-00112-0004	CEBADA	S		0,14		0,14	0,14
4187812	14-029-098-80003-0006	CEBADA	S		0,10		0,10	0,00
4187818	14-029-079-00064-0001	AVENA	S		16,95		16,95	16,95
4187824	14-029-079-00069-0001	CEBADA	S		20,19		20,19	20,19
4628106	14-029-084-00130-0003	CEBADA	S		4,74		4,74	4,74
4770224	14-029-015-00139-0001	OLIVAR	S		16,42		16,42	16,42
4770269	14-029-079-00064-0002	OLIVAR	S		19,55		19,55	19,55

(1) Con incidencias que retienen pago o deniegan el expediente.

(2) Se calcula sobre superficie declarada admisible.

(3) Aplicación del artículo 16 bis del RD 147/2023.

(4) Expediente con algunos recintos de pastos permanentes ubicados en espacios protegidos donde la carga ganadera mínima será 0,1 UGM/ha.

Puede verificar la integridad de una copia de este documento mediante la lectura del código QR adjunto o mediante el acceso a la dirección <https://ws050.juntadeandalucia.es/verificarFirma> indicando el código de VERIFICACIÓN

FIRMADO POR

RAQUEL MARIA ESPIN CRESPO

17/10/2024

VERIFICACIÓN

Pk2jmJDVJQXVSF7B6ESWF6FEMYA9VL

PÁG. 1072/3958





INCIDENCIAS

INCIDENCIA DESCRIPCIÓN

- 242 Recinto pendiente de acreditación de titularidad.
Recinto:14-029-098-80003-00006 Cultivo:5000 CEBADA-SIN VARIEDAD Secano
- 452 Actividad agraria declarada en un recinto no compatible con el uso PA, PR o PS asignado en SIGPAC para ese recinto.
Recinto:14-029-098-00112-00003 Cultivo:62000 PASTOS PERMANENTES DE 5 O MAS AÑOS-SIN VARIEDAD Secano USO ASIGNADO EN SIGPAC:PR
- 2455 Solicitantes de intervención 6613 sin datos de IRPF n-1.(Art 4 Orden 14/04/2016).
- 74018 Productor que no es agricultor a título principal, según los datos del ejercicio fiscal n-1 y seguridad socia.
- 74053 Importe inferior a 100 Euros
- 86119 Carga ganadera NO cumple con el valor mínimo de 0,2 UGM/ha.
Recinto:14-029-084-00130-00005 Cultivo:62000 PASTOS PERMANENTES DE 5 O MAS AÑOS-SIN VARIEDAD Secano Carga Ganadera:0
Recinto:14-029-098-00112-00003 Cultivo:62000 PASTOS PERMANENTES DE 5 O MAS AÑOS-SIN VARIEDAD Secano Carga Ganadera:0
- 86121 Recinto superficie forrajera que no realiza la actividad de producción de pastoreo.
Recinto:14-029-098-00112-00003 Cultivo:62000 PASTOS PERMANENTES DE 5 O MAS AÑOS-SIN VARIEDAD Secano Actividad Agraria del recinto:4
- 86122 Recinto superficie forrajera que realiza la actividad de producción de pastoreo y no declara el o los códigos del Registro de Explotaciones Ganaderas de Andalucía, REGA.
Recinto:14-029-084-00130-00005 Cultivo:62000 PASTOS PERMANENTES DE 5 O MAS AÑOS-SIN VARIEDAD Secano
Recinto:14-029-098-00112-00003 Cultivo:62000 PASTOS PERMANENTES DE 5 O MAS AÑOS-SIN VARIEDAD Secano
- 86124 Recinto de forrajera para Cálculo de Carga Ganadera que No pertenece a Explotación.
Recinto:14-029-084-00130-00005 Cultivo:62000 PASTOS PERMANENTES DE 5 O MAS AÑOS-SIN VARIEDAD Secano
Recinto:14-029-098-00112-00003 Cultivo:62000 PASTOS PERMANENTES DE 5 O MAS AÑOS-SIN VARIEDAD Secano

Datos considerados para el Cálculo de la Carga Ganadera del expediente


Superficie determinada para Cálculo Carga Ganadera: 0,00 ha
Carga Ganadera del Expediente: 0,00 ugm/ha

Incidenias de carga ganadera

INCIDENCIA DESCRIPCIÓN

- 452 Actividad agraria declarada en un recinto no compatible con el uso PA, PR o PS asignado en SIGPAC para ese recinto.
Recinto:14-029-098-00112-00003 Cultivo:62000 PASTOS PERMANENTES DE 5 O MAS AÑOS-SIN VARIEDAD Secano USO ASIGNADO EN SIGPAC:PR
- 86122 Recinto superficie forrajera que realiza la actividad de producción de pastoreo y no declara el o los códigos del Registro de Explotaciones Ganaderas de Andalucía, REGA.
Recinto:14-029-084-00130-00005 Cultivo:62000 PASTOS PERMANENTES DE 5 O MAS AÑOS-SIN VARIEDAD Secano
Recinto:14-029-098-00112-00003 Cultivo:62000 PASTOS PERMANENTES DE 5 O MAS AÑOS-SIN VARIEDAD Secano
- 86124 Recinto de forrajera para Cálculo de Carga Ganadera que No pertenece a Explotación.
Recinto:14-029-084-00130-00005 Cultivo:62000 PASTOS PERMANENTES DE 5 O MAS AÑOS-SIN VARIEDAD Secano
Recinto:14-029-098-00112-00003 Cultivo:62000 PASTOS PERMANENTES DE 5 O MAS AÑOS-SIN VARIEDAD Secano
- 86128 Recinto de Forrajeras que no ha contabilizado para Carga Ganadera por no tener una explotación válida para el cálculo de la Carga Ganadera
Recinto:14-029-084-00130-00005 Cultivo:62 PASTOS PERMANENTES DE 5 O MAS AÑOS-
Recinto:14-029-098-00112-00003 Cultivo:62 PASTOS PERMANENTES DE 5 O MAS AÑOS-
- 86132 Recinto superficie forrajera que no realiza la actividad de producción de pastoreo.
Recinto:14-029-098-00112-00003 Cultivo:62000 PASTOS PERMANENTES DE 5 O MAS AÑOS-SIN VARIEDAD Secano

(1) Con incidencias que retienen pago o deniegan el expediente.
 (2) Se calcula sobre superficie declarada admisible.
 (3) Aplicación del artículo 16 bis del RD 147/2023.
 (4) Expediente con algunos recintos de pastos permanentes ubicados en espacios protegidos donde la carga ganadera mínima será 0,1 UGM/ha.

Puede verificar la integridad de una copia de este documento mediante la lectura del código QR adjunto o mediante el acceso a la dirección https://ws050.juntadeandalucia.es/verificarFirma indicando el código de VERIFICACIÓN			
FIRMADO POR	RAQUEL MARIA ESPIN CRESPO	17/10/2024	
VERIFICACIÓN	Pk2jmJDVJQXVSF7B6ESWF6FEMYA9VL	PÁG. 1073/3958	



APELLIDOS Y NOMBRE / RAZÓN SOCIAL

OLMO CABALLERO FRANCISCO JAVIER

NIF

****1943*

EXPEDIENTE

1022640

RESOLUCIÓN

DENEGACIÓN DE LA AYUDA

DATOS DE MANTENIMIENTO UNIDADES

GRUPO DE PAGO

ZONAS DE LIMITACIONES NATURALES

Sup. Dec. Admisible

0,00

Sup. Resuelta

0,00

Sobredecl.

0,00

% Sobredecl.

0,00

RESUMEN DE PAGOS

IMPORTE (Euros)

	RESUELTO	FEADER	MAPA	CAPADR
A pagar	0,00	0,00	0,00	0,00

APLICACIÓN DE REDUCCIONES Y PENALIZACIONES (%)

Criterios de subvencionabilidad (1)	Presentación tardía	Omisión declaración	Condicionabilidad
100,00	0,00	0,00	0,00

IMPORTE (Euros)

Calculado(2)	Reducción	Penalización	Reducción Penalización (3)	Penalización adicional	Resuelto	FEADER	MAPA	CAPADR
0,00 €	0,00 €	0,00 €	0,00 €	0,00 €	0,00 €	0,00 €	0,00 €	0,00 €
Importe Unitario:	54,00 €	Nuevo Importe Unitario:	0,00 €					

RECINTOS PROPUESTOS

REF.	REFERENCIA SIGPAC	CULTIVO	S/R	USO SIGPAC	Sup. Dec. admisible	Sup. Campo	Sup. Determ.	Sup. Resuelta
170000005611233	14-003-037-00033-0002	OLIVAR	S		24,89		24,89	24,89

(1) Con incidencias que retienen pago o deniegan el expediente.

(2) Se calcula sobre superficie declarada admisible.

(3) Aplicación del artículo 16 bis del RD 147/2023.

(4) Expediente con algunos recintos de pastos permanentes ubicados en espacios protegidos donde la carga ganadera mínima será 0,1 UGM/ha.

Puede verificar la integridad de una copia de este documento mediante la lectura del código QR adjunto o mediante el acceso a la dirección <https://ws050.juntadeandalucia.es/verificarFirma> indicando el código de VERIFICACIÓN

FIRMADO POR	RAQUEL MARIA ESPIN CRESPO	17/10/2024	
VERIFICACIÓN	Pk2jmJDVJQXVSF7B6ESWF6FEMYA9VL	PÁG. 1074/3958	



INCIDENCIAS

INCIDENCIA DESCRIPCIÓN

- 452 Actividad agraria declarada en un recinto no compatible con el uso PA, PR o PS asignado en SIGPAC para ese recinto.
 Recinto:14-003-037-00033-00012 Cultivo:62000 PASTOS PERMANENTES DE 5 O MAS AÑOS-SIN VARIEDAD Secano USO ASIGNADO EN SIGPAC:PR
 Recinto:14-003-037-00033-00013 Cultivo:62000 PASTOS PERMANENTES DE 5 O MAS AÑOS-SIN VARIEDAD Secano USO ASIGNADO EN SIGPAC:PR
 Recinto:14-003-037-00033-00014 Cultivo:62000 PASTOS PERMANENTES DE 5 O MAS AÑOS-SIN VARIEDAD Secano USO ASIGNADO EN SIGPAC:PR
 Recinto:14-003-037-00033-00015 Cultivo:62000 PASTOS PERMANENTES DE 5 O MAS AÑOS-SIN VARIEDAD Secano USO ASIGNADO EN SIGPAC:PR
- 3795 Recinto declarado con una situación de riesgo de abandono.
 Recinto:14-003-037-00033-00014 Cultivo: -
 Recinto:14-003-037-00033-00015 Cultivo: -
- 74018 Productor que no es agricultor a título principal, según los datos del ejercicio fiscal n-1 y seguridad socia.
- 74053 Importe inferior a 100 Euros
- 86119 Carga ganadera NO cumple con el valor mínimo de 0,2 UGM/ha.
 Recinto:14-003-037-00033-00012 Cultivo:62000 PASTOS PERMANENTES DE 5 O MAS AÑOS-SIN VARIEDAD Secano Carga Ganadera:0
 Recinto:14-003-037-00033-00013 Cultivo:62000 PASTOS PERMANENTES DE 5 O MAS AÑOS-SIN VARIEDAD Secano Carga Ganadera:0
 Recinto:14-003-037-00033-00014 Cultivo:62000 PASTOS PERMANENTES DE 5 O MAS AÑOS-SIN VARIEDAD Secano Carga Ganadera:0
 Recinto:14-003-037-00033-00015 Cultivo:62000 PASTOS PERMANENTES DE 5 O MAS AÑOS-SIN VARIEDAD Secano Carga Ganadera:0
- 86121 Recinto superficie forrajera que no realiza la actividad de producción de pastoreo.
 Recinto:14-003-037-00033-00012 Cultivo:62000 PASTOS PERMANENTES DE 5 O MAS AÑOS-SIN VARIEDAD Secano Actividad Agraria del recinto:2
 Recinto:14-003-037-00033-00013 Cultivo:62000 PASTOS PERMANENTES DE 5 O MAS AÑOS-SIN VARIEDAD Secano Actividad Agraria del recinto:2
 Recinto:14-003-037-00033-00014 Cultivo:62000 PASTOS PERMANENTES DE 5 O MAS AÑOS-SIN VARIEDAD Secano Actividad Agraria del recinto:2
 Recinto:14-003-037-00033-00015 Cultivo:62000 PASTOS PERMANENTES DE 5 O MAS AÑOS-SIN VARIEDAD Secano Actividad Agraria del recinto:2
- 86122 Recinto superficie forrajera que realiza la actividad de producción de pastoreo y no declara el o los códigos del Registro de Explotaciones Ganaderas de Andalucía, REGA.
 Recinto:14-003-037-00033-00012 Cultivo:62000 PASTOS PERMANENTES DE 5 O MAS AÑOS-SIN VARIEDAD Secano
 Recinto:14-003-037-00033-00013 Cultivo:62000 PASTOS PERMANENTES DE 5 O MAS AÑOS-SIN VARIEDAD Secano
 Recinto:14-003-037-00033-00014 Cultivo:62000 PASTOS PERMANENTES DE 5 O MAS AÑOS-SIN VARIEDAD Secano
 Recinto:14-003-037-00033-00015 Cultivo:62000 PASTOS PERMANENTES DE 5 O MAS AÑOS-SIN VARIEDAD Secano
- 86124 Recinto de forrajera para Cálculo de Carga Ganadera que No pertenece a Explotación.
 Recinto:14-003-037-00033-00012 Cultivo:62000 PASTOS PERMANENTES DE 5 O MAS AÑOS-SIN VARIEDAD Secano
 Recinto:14-003-037-00033-00013 Cultivo:62000 PASTOS PERMANENTES DE 5 O MAS AÑOS-SIN VARIEDAD Secano
 Recinto:14-003-037-00033-00014 Cultivo:62000 PASTOS PERMANENTES DE 5 O MAS AÑOS-SIN VARIEDAD Secano
 Recinto:14-003-037-00033-00015 Cultivo:62000 PASTOS PERMANENTES DE 5 O MAS AÑOS-SIN VARIEDAD Secano

Datos considerados para el Cálculo de la Carga Ganadera del expediente

Superficie determinada para Cálculo Carga Ganadera: 0,00 ha
 Carga Ganadera del Expediente: 0,00 ugm/ha

Incidenias de carga ganadera

INCIDENCIA DESCRIPCIÓN

- 452 Actividad agraria declarada en un recinto no compatible con el uso PA, PR o PS asignado en SIGPAC para ese recinto.
 Recinto:14-003-037-00033-00015 Cultivo:62000 PASTOS PERMANENTES DE 5 O MAS AÑOS-SIN VARIEDAD Secano USO ASIGNADO EN SIGPAC:PR
 Recinto:14-003-037-00033-00014 Cultivo:62000 PASTOS PERMANENTES DE 5 O MAS AÑOS-SIN VARIEDAD Secano USO ASIGNADO EN SIGPAC:PR
 Recinto:14-003-037-00033-00013 Cultivo:62000 PASTOS PERMANENTES DE 5 O MAS AÑOS-SIN VARIEDAD Secano USO ASIGNADO EN SIGPAC:PR

(1) Con incidencias que retienen pago o deniegan el expediente.

(2) Se calcula sobre superficie declarada admisible.

(3) Aplicación del artículo 16 bis del RD 147/2023.

(4) Expediente con algunos recintos de pastos permanentes ubicados en espacios protegidos donde la carga ganadera mínima será 0,1 UGM/ha.

Puede verificar la integridad de una copia de este documento mediante la lectura del código QR adjunto o mediante el acceso a la dirección <https://ws050.juntadeandalucia.es/verificarFirma> indicando el código de VERIFICACIÓN

FIRMADO POR	RAQUEL MARIA ESPIN CRESPO	17/10/2024
VERIFICACIÓN	Pk2jmJDVJQXVSF7B6ESWF6FEMYA9VL	PÁG. 1075/3958





	Recinto:14-003-037-00033-00012 Cultivo:62000 PASTOS PERMANENTES DE 5 O MAS AÑOS-SIN VARIEDAD Secano USO ASIGNADO EN SIGPAC:PR
3795	Recinto declarado con una situación de riesgo de abandono. Recinto:14-003-037-00033-00015 Cultivo: - Recinto:14-003-037-00033-00014 Cultivo: -
86122	Recinto superficie forrajera que realiza la actividad de producción de pastoreo y no declara el o los códigos del Registro de Explotaciones Ganaderas de Andalucía, REGA. Recinto:14-003-037-00033-00015 Cultivo:62000 PASTOS PERMANENTES DE 5 O MAS AÑOS-SIN VARIEDAD Secano Recinto:14-003-037-00033-00014 Cultivo:62000 PASTOS PERMANENTES DE 5 O MAS AÑOS-SIN VARIEDAD Secano Recinto:14-003-037-00033-00013 Cultivo:62000 PASTOS PERMANENTES DE 5 O MAS AÑOS-SIN VARIEDAD Secano Recinto:14-003-037-00033-00012 Cultivo:62000 PASTOS PERMANENTES DE 5 O MAS AÑOS-SIN VARIEDAD Secano
86124	Recinto de forrajera para Cálculo de Carga Ganadera que No pertenece a Explotación. Recinto:14-003-037-00033-00015 Cultivo:62000 PASTOS PERMANENTES DE 5 O MAS AÑOS-SIN VARIEDAD Secano Recinto:14-003-037-00033-00014 Cultivo:62000 PASTOS PERMANENTES DE 5 O MAS AÑOS-SIN VARIEDAD Secano Recinto:14-003-037-00033-00013 Cultivo:62000 PASTOS PERMANENTES DE 5 O MAS AÑOS-SIN VARIEDAD Secano Recinto:14-003-037-00033-00012 Cultivo:62000 PASTOS PERMANENTES DE 5 O MAS AÑOS-SIN VARIEDAD Secano
86128	Recinto de Forrajeras que no ha contabilizado para Carga Ganadera por no tener una explotación válida para el cálculo de la Carga Ganadera Recinto:14-003-037-00033-00015 Cultivo:62 PASTOS PERMANENTES DE 5 O MAS AÑOS- Recinto:14-003-037-00033-00014 Cultivo:62 PASTOS PERMANENTES DE 5 O MAS AÑOS- Recinto:14-003-037-00033-00013 Cultivo:62 PASTOS PERMANENTES DE 5 O MAS AÑOS- Recinto:14-003-037-00033-00012 Cultivo:62 PASTOS PERMANENTES DE 5 O MAS AÑOS-
86132	Recinto superficie forrajera que no realiza la actividad de producción de pastoreo. Recinto:14-003-037-00033-00015 Cultivo:62000 PASTOS PERMANENTES DE 5 O MAS AÑOS-SIN VARIEDAD Secano Recinto:14-003-037-00033-00014 Cultivo:62000 PASTOS PERMANENTES DE 5 O MAS AÑOS-SIN VARIEDAD Secano Recinto:14-003-037-00033-00013 Cultivo:62000 PASTOS PERMANENTES DE 5 O MAS AÑOS-SIN VARIEDAD Secano Recinto:14-003-037-00033-00012 Cultivo:62000 PASTOS PERMANENTES DE 5 O MAS AÑOS-SIN VARIEDAD Secano

(1) Con incidencias que retienen pago o deniegan el expediente.

(2) Se calcula sobre superficie declarada admisible.

(3) Aplicación del artículo 16 bis del RD 147/2023.

(4) Expediente con algunos recintos de pastos permanentes ubicados en espacios protegidos donde la carga ganadera mínima será 0,1 UGM/ha.

Puede verificar la integridad de una copia de este documento mediante la lectura del código QR adjunto o mediante el acceso a la dirección <https://ws050.juntadeandalucia.es/verificarFirma> indicando el código de VERIFICACIÓN

FIRMADO POR	RAQUEL MARIA ESPIN CRESPO	17/10/2024	
VERIFICACIÓN	Pk2jmJDVJQXVSF7B6ESWF6FEMYA9VL	PÁG. 1076/3958	



APELLIDOS Y NOMBRE / RAZÓN SOCIAL

OLMO MORENO JAVIER

NIF

***3052*

EXPEDIENTE

1261168

RESOLUCIÓN

DENEGACIÓN DE LA AYUDA

DATOS DE MANTENIMIENTO UNIDADES

GRUPO DE PAGO

ZONAS DE LIMITACIONES NATURALES

Sup. Dec. Admisible

0,00

Sup. Resuelta

0,00

Sobredecl.

0,00

% Sobredecl.

0,00

RESUMEN DE PAGOS

	IMPORTE (Euros)			
	RESUELTO	FEADER	MAPA	CAPADR
A pagar	0,00	0,00	0,00	0,00

APLICACIÓN DE REDUCCIONES Y PENALIZACIONES (%)

Crterios de subvencionabilidad (1)	Presentación tardía	Omisión declaración	Condicionalidad
100,00	0,00	0,00	0,00

IMPORTE (Euros)

Calculado(2)	Reducción	Penalización	Reducción Penalización (3)	Penalización adicional	Resuelto	FEADER	MAPA	CAPADR
0,00 €	0,00 €	0,00 €	0,00 €	0,00 €	0,00 €	0,00 €	0,00 €	0,00 €
Importe Unitario:	54,00 €	Nuevo Importe Unitario:	0,00 €					

INCIDENCIAS

INCIDENCIA DESCRIPCIÓN

- 74053 Importe inferior a 100 Euros
- 86119 Carga ganadera NO cumple con el valor mínimo de 0,2 UGM/ha.
 Recinto:14-006-007-00015-00001 Cultivo:62000 PASTOS PERMANENTES DE 5 O MAS AÑOS-SIN VARIEDAD Secano Carga Ganadera:0
 Recinto:14-006-007-00015-00002 Cultivo:62000 PASTOS PERMANENTES DE 5 O MAS AÑOS-SIN VARIEDAD Regadío Carga Ganadera:0
 Recinto:14-054-020-00085-00009 Cultivo:62000 PASTOS PERMANENTES DE 5 O MAS AÑOS-SIN VARIEDAD Secano Carga Ganadera:0
- 86123 Recinto superficie forrajera que en REGA no tiene clasificación zootécnica permitida.
 Recinto:14-006-007-00015-00001 Cultivo:62000 PASTOS PERMANENTES DE 5 O MAS AÑOS-SIN VARIEDAD Secano Explotacion:ES140060000184
 Recinto:14-006-007-00015-00002 Cultivo:62000 PASTOS PERMANENTES DE 5 O MAS AÑOS-SIN VARIEDAD Regadío Explotacion:ES140060000184
 Recinto:14-054-020-00085-00009 Cultivo:62000 PASTOS PERMANENTES DE 5 O MAS AÑOS-SIN VARIEDAD Secano Explotacion:ES140060000184
- 86126 Recinto de forrajera para Cálculo de Carga Ganadera que No pertenece a Explotación con UGM válida.
 Recinto:14-006-007-00015-00001 Cultivo:62000 PASTOS PERMANENTES DE 5 O MAS AÑOS-SIN VARIEDAD Secano Explotacion:ES140060000184
 Recinto:14-006-007-00015-00002 Cultivo:62000 PASTOS PERMANENTES DE 5 O MAS AÑOS-SIN VARIEDAD Regadío Explotacion:ES140060000184
 Recinto:14-054-020-00085-00009 Cultivo:62000 PASTOS PERMANENTES DE 5 O MAS AÑOS-SIN VARIEDAD Secano Explotacion:ES140060000184

Datos considerados para el Cálculo de la Carga Ganadera del expediente

Superficie determinada para Cálculo Carga Ganadera: 0,00 ha
Carga Ganadera del Expediente: 0,00 ugm/ha

(1) Con incidencias que retienen pago o deniegan el expediente.
 (2) Se calcula sobre superficie declarada admisible.
 (3) Aplicación del artículo 16 bis del RD 147/2023.
 (4) Expediente con algunos recintos de pastos permanentes ubicados en espacios protegidos donde la carga ganadera mínima será 0,1 UGM/ha.

Puede verificar la integridad de una copia de este documento mediante la lectura del código QR adjunto o mediante el acceso a la dirección <https://ws050.juntadeandalucia.es/verificarFirma> indicando el código de VERIFICACIÓN

FIRMADO POR	RAQUEL MARIA ESPIN CRESPO	17/10/2024
VERIFICACIÓN	Pk2jmJDVJQXVSF7B6ESWF6FEMYA9VL	PÁG. 1077/3958





Incidencias de carga ganadera

INCIDENCIA DESCRIPCIÓN

- 86123 Recinto superficie forrajera que en REGA no tiene clasificación zootécnica permitida.
Recinto:14-054-020-00085-00009 Cultivo:62000 PASTOS PERMANENTES DE 5 O MAS AÑOS-SIN VARIEDAD Secano
Explotacion:ES140060000184
Recinto:14-006-007-00015-00002 Cultivo:62000 PASTOS PERMANENTES DE 5 O MAS AÑOS-SIN VARIEDAD Regadío
Explotacion:ES140060000184
Recinto:14-006-007-00015-00001 Cultivo:62000 PASTOS PERMANENTES DE 5 O MAS AÑOS-SIN VARIEDAD Secano
Explotacion:ES140060000184
- 86126 Recinto de forrajera para Cálculo de Carga Ganadera que No pertenece a Explotación con UGM válida.
Recinto:14-054-020-00085-00009 Cultivo:62000 PASTOS PERMANENTES DE 5 O MAS AÑOS-SIN VARIEDAD Secano
Explotacion:ES140060000184
Recinto:14-006-007-00015-00002 Cultivo:62000 PASTOS PERMANENTES DE 5 O MAS AÑOS-SIN VARIEDAD Regadío
Explotacion:ES140060000184
Recinto:14-006-007-00015-00001 Cultivo:62000 PASTOS PERMANENTES DE 5 O MAS AÑOS-SIN VARIEDAD Secano
Explotacion:ES140060000184
- 86128 Recinto de Forrajeras que no ha contabilizado para Carga Ganadera por no tener una explotación válida para el cálculo de la Carga Ganadera
Recinto:14-054-020-00085-00009 Cultivo:62 PASTOS PERMANENTES DE 5 O MAS AÑOS-
Recinto:14-006-007-00015-00002 Cultivo:62 PASTOS PERMANENTES DE 5 O MAS AÑOS-
Recinto:14-006-007-00015-00001 Cultivo:62 PASTOS PERMANENTES DE 5 O MAS AÑOS-

(1) Con incidencias que retienen pago o deniegan el expediente.

(2) Se calcula sobre superficie declarada admisible.

(3) Aplicación del artículo 16 bis del RD 147/2023.

(4) Expediente con algunos recintos de pastos permanentes ubicados en espacios protegidos donde la carga ganadera mínima será 0,1 UGM/ha.

Puede verificar la integridad de una copia de este documento mediante la lectura del código QR adjunto o mediante el acceso a la dirección <https://ws050.juntadeandalucia.es/verificarFirma> indicando el código de VERIFICACIÓN

FIRMADO POR

RAQUEL MARIA ESPIN CRESPO

17/10/2024

VERIFICACIÓN

Pk2jmJDVJQXVSF7B6ESWF6FEMYA9VL

PÁG. 1078/3958





APELLIDOS Y NOMBRE / RAZÓN SOCIAL

ONTIVEROS LUQUE MERCEDES

NIF

***6343*

EXPEDIENTE

1092911

RESOLUCIÓN

DENEGACIÓN DE LA AYUDA

DATOS DE MANTENIMIENTO UNIDADES

GRUPO DE PAGO	Sup. Dec. Admisible	Sup. Resuelta	Sobredecl.	% Sobredecl.
ZONAS DE LIMITACIONES NATURALES	0,00	0,00	0,00	0,00

RESUMEN DE PAGOS

	IMPORTE (Euros)			
	RESUELTO	FEADER	MAPA	CAPADR
A pagar	0,00	0,00	0,00	0,00

APLICACIÓN DE REDUCCIONES Y PENALIZACIONES (%)

Criterios de subvencionabilidad (1)	Presentación tardía	Omisión declaración	Condicionidad
100,00	0,00	0,00	0,00

IMPORTE (Euros)

Calculado(2)	Reducción	Penalización	Reducción adicional (3)	Penalización adicional	Resuelto	FEADER	MAPA	CAPADR
0,00 €	0,00 €	0,00 €	0,00 €	0,00 €	0,00 €	0,00 €	0,00 €	0,00 €
Importe Unitario:	54,00 €	Nuevo Importe Unitario:	0,00 €					

RECINTOS PROPUESTOS

REF.	REFERENCIA SIGPAC	CULTIVO	S/R	USO SIGPAC	Sup. Dec. admisible	Sup. Campo	Sup. Determ.	Sup. Resuelta
170000005029953	14-039-001-00033-0001	OLIVAR	S		2,22		2,22	2,22
170000005029954	14-039-024-00037-0001	OLIVAR	S		0,61		0,61	0,61
170000005029955	14-039-023-00326-0002	OLIVAR	S		0,66		0,66	0,66
170000005029956	14-039-024-00493-0001	OLIVAR	S		0,36		0,36	0,36
170000005029957	14-039-024-00402-0002	OLIVAR	S		0,80		0,80	0,80
170000005029958	14-039-025-00473-0001	OLIVAR	S		1,24		1,24	1,24
170000005029959	14-039-024-00496-0001	OLIVAR	S		0,63		0,63	0,63
170000005029960	14-039-016-00056-0001	OLIVAR	S		0,31		0,31	0,31
170000005029961	14-039-019-00173-0001	OLIVAR	S		0,82		0,82	0,82
170000005029962	14-039-012-00173-0001	OLIVAR	S		1,14		1,14	1,14
170000005029963	14-039-015-00110-0001	OLIVAR	S		1,66		1,66	1,66
170000005029964	14-039-013-00307-0001	OLIVAR	S		2,35		2,35	2,35
170000005029965	14-039-023-00324-0001	OLIVAR	S		0,32		0,32	0,32
170000005029966	14-039-020-00186-0001	OLIVAR	S		0,75		0,75	0,75

INCIDENCIAS

INCIDENCIA DESCRIPCIÓN

2454	Solicitante de intervención 6613 cuyo regimen de afiliacion a la SS no es ni el sistema especial agrario(cuenta ajena) ni autonomo con actividad agraria.
74018	Productor que no es agricultor a título principal, según los datos del ejercicio fiscal n-1 y seguridad socia.
74053	Importe inferior a 100 Euros

(1) Con incidencias que retienen pago o deniegan el expediente.

(2) Se calcula sobre superficie declarada admisible.

(3) Aplicación del artículo 16 bis del RD 147/2023.

(4) Expediente con algunos recintos de pastos permanentes ubicados en espacios protegidos donde la carga ganadera mínima será 0,1 UGM/ha.

Puede verificar la integridad de una copia de este documento mediante la lectura del código QR adjunto o mediante el acceso a la dirección <https://ws050.juntadeandalucia.es/verificarFirma> indicando el código de VERIFICACIÓN

FIRMADO POR	RAQUEL MARIA ESPIN CRESPO	17/10/2024
VERIFICACIÓN	Pk2jmJDVJQXVSF7B6ESWF6FEMYA9VL	PÁG. 1079/3958





APELLIDOS Y NOMBRE / RAZÓN SOCIAL

ONTIVEROS LUQUE ROSARIO

NIF

****7512*

EXPEDIENTE

1027842

RESOLUCIÓN

DENEGACIÓN DE LA AYUDA

DATOS DE MANTENIMIENTO UNIDADES

GRUPO DE PAGO

ZONAS DE LIMITACIONES NATURALES

Sup. Dec. Admisible

0,00

Sup. Resuelta

0,00

Sobredecl.

0,00

% Sobredecl.

0,00

RESUMEN DE PAGOS

	IMPORTE (Euros)			
	RESUELTO	FEADER	MAPA	CAPADR
A pagar	0,00	0,00	0,00	0,00

APLICACIÓN DE REDUCCIONES Y PENALIZACIONES (%)

Crterios de subvencionabilidad (1)	Presentación tardía	Omisión declaración	Condicionalidad
100,00	0,00	0,00	0,00

IMPORTE (Euros)

Calculado(2)	Reducción	Penalización	Reducción adicional (3)	Penalización adicional	Resuelto	FEADER	MAPA	CAPADR
0,00 €	0,00 €	0,00 €	0,00 €	0,00 €	0,00 €	0,00 €	0,00 €	0,00 €
Importe Unitario:	54,00 €	Nuevo Importe Unitario:	0,00 €					

RECINTOS PROPUESTOS

REF.	REFERENCIA SIGPAC	CULTIVO	S/R	USO SIGPAC	Sup. Dec. admisible	Sup. Campo	Sup. Determ.	Sup. Resuelta
-1263005	14-007-071-00038-0001	OLIVAR	S		0,01		0,01	0,01
-1263004	14-007-071-00037-0001	OLIVAR	S		0,04		0,04	0,04
-1263003	14-007-071-00034-0002	OLIVAR	S		0,02		0,02	0,02
1700000007249668	14-007-071-00037-0001	OLIVAR	S		1,07		1,07	1,07
1700000007249670	14-039-023-00327-0001	OLIVAR	S		0,65		0,65	0,65
1700000007249671	14-039-024-00039-0001	OLIVAR	S		0,45		0,45	0,45
1700000007249672	14-039-024-00158-0001	OLIVAR	S		0,95		0,95	0,95
1700000007249673	14-039-024-00201-0001	OLIVAR	S		0,45		0,45	0,45
1700000007249674	14-039-024-00399-0001	OLIVAR	S		0,38		0,38	0,38
1700000007249675	14-039-024-00403-0001	OLIVAR	S		1,02		1,02	1,02
1700000007249676	14-039-025-00211-0001	OLIVAR	S		0,36		0,36	0,36
1700000007249677	14-039-013-00390-0001	OLIVAR	S		0,29		0,29	0,29
1700000007249678	14-039-012-00173-0001	OLIVAR	S		1,15		1,15	1,15
1700000007249679	14-039-017-00125-0001	OLIVAR	S		0,49		0,49	0,49
1700000007249680	14-039-013-00641-0001	OLIVAR	S		0,89		0,89	0,89
1700000007249681	14-039-025-00421-0001	OLIVAR	S		0,62		0,62	0,62
1700000007249682	14-039-026-00128-0001	OLIVAR	S		1,75		1,75	1,75
1700000007249683	14-039-023-00310-0001	OLIVAR	S		1,06		1,06	1,06
1700000007249684	14-039-020-00183-0001	OLIVAR	S		0,50		0,50	0,50

INCIDENCIAS

INCIDENCIA DESCRIPCIÓN

2454	Solicitante de intervención 6613 cuyo regimen de afiliacion a la SS no es ni el sistema especial agrario(cuenta ajena) ni autonomo con actividad agraria.
74018	Productor que no es agricultor a título principal, según los datos del ejercicio fiscal n-1 y seguridad socia.
74053	Importe inferior a 100 Euros

(1) Con incidencias que retienen pago o deniegan el expediente.

(2) Se calcula sobre superficie declarada admisible.

(3) Aplicación del artículo 16 bis del RD 147/2023.

(4) Expediente con algunos recintos de pastos permanentes ubicados en espacios protegidos donde la carga ganadera mínima será 0,1 UGM/ha.

Puede verificar la integridad de una copia de este documento mediante la lectura del código QR adjunto o mediante el acceso a la dirección <https://ws050.juntadeandalucia.es/verificarFirma> indicando el código de VERIFICACIÓN

FIRMADO POR

RAQUEL MARIA ESPIN CRESPO

17/10/2024

VERIFICACIÓN

Pk2jmJDVJQXVSF7B6ESWF6FEMYA9VL

PÁG. 1080/3958





APELLIDOS Y NOMBRE / RAZÓN SOCIAL

ORDOÑEZ GONZALEZ MARIA ROCIO

NIF

***6082*

EXPEDIENTE

1203416

RESOLUCIÓN

DENEGACIÓN DE LA AYUDA

DATOS DE MANTENIMIENTO UNIDADES

GRUPO DE PAGO

ZONAS DE LIMITACIONES NATURALES

Sup. Dec. Admisible

0,00

Sup. Resuelta

0,00

Sobredecl.

0,00

% Sobredecl.

0,00

RESUMEN DE PAGOS

IMPORTE (Euros)

	RESUELTO	FEADER	MAPA	CAPADR
A pagar	0,00	0,00	0,00	0,00

APLICACIÓN DE REDUCCIONES Y PENALIZACIONES (%)

Crterios de subvencionabilidad (1)	Presentación tardía	Omisión declaración	Condicionalidad
100,00	0,00	0,00	0,00

IMPORTE (Euros)

Calculado(2)	Reducción	Penalización	Reducción Penalización (3)	Penalización adicional	Resuelto	FEADER	MAPA	CAPADR
0,00 €	0,00 €	0,00 €	0,00 €	0,00 €	0,00 €	0,00 €	0,00 €	0,00 €
Importe Unitario:	54,00 €	Nuevo Importe Unitario:	0,00 €					

RECINTOS PROPUESTOS

REF.	REFERENCIA SIGPAC	CULTIVO	S/R	USO SIGPAC	Sup. Dec. admisible	Sup. Campo	Sup. Determ.	Sup. Resuelta
1700000007113074	14-007-042-00191-0001	OLIVAR	S		0,55		0,55	0,55
1700000007113078	14-007-042-00200-0001	OLIVAR	S		0,30		0,30	0,30
1700000007113079	14-007-042-00201-0001	OLIVAR	S		0,16		0,16	0,16
1700000007113085	14-031-004-00408-0002	OLIVAR	S		0,78		0,78	0,78
1700000007113093	14-031-004-00323-0001	OLIVAR	S		0,06		0,06	0,06
1700000007113094	14-031-004-00328-0002	OLIVAR	S		0,50		0,50	0,50
1700000007113095	14-031-004-00017-0002	OLIVAR	S		0,46		0,46	0,46
1700000007113096	14-031-004-00026-0002	OLIVAR	S		0,23		0,23	0,23
1700000007113099	14-031-004-00513-0002	OLIVAR	S		0,08		0,08	0,08
1700000007113100	14-031-004-00514-0003	OLIVAR	S		0,17		0,17	0,17
1700000007113101	14-031-004-00703-0001	OLIVAR	S		0,22		0,22	0,22
1700000007113102	14-031-004-00559-0005	OLIVAR	S		0,66		0,66	0,66
1700000007113103	14-031-003-00026-0001	OLIVAR	S		0,65		0,65	0,65
1700000007113105	14-031-004-00111-0001	OLIVAR	S		0,87		0,87	0,87

INCIDENCIAS

INCIDENCIA DESCRIPCIÓN

74018	Productor que no es agricultor a título principal, según los datos del ejercicio fiscal n-1 y seguridad socia.
74053	Importe inferior a 100 Euros

(1) Con incidencias que retienen pago o deniegan el expediente.

(2) Se calcula sobre superficie declarada admisible.

(3) Aplicación del artículo 16 bis del RD 147/2023.

(4) Expediente con algunos recintos de pastos permanentes ubicados en espacios protegidos donde la carga ganadera mínima será 0,1 UGM/ha.

Puede verificar la integridad de una copia de este documento mediante la lectura del código QR adjunto o mediante el acceso a la dirección <https://ws050.juntadeandalucia.es/verificarFirma> indicando el código de VERIFICACIÓN

FIRMADO POR

RAQUEL MARIA ESPIN CRESPO

17/10/2024

VERIFICACIÓN

Pk2jmJDVJQXVSF7B6ESWF6FEMYA9VL

PÁG. 1081/3958





APELLIDOS Y NOMBRE / RAZÓN SOCIAL

ORDOÑEZ LUQUE MANUEL

NIF

***0212*

EXPEDIENTE

1060060

RESOLUCIÓN

DENEGACIÓN DE LA AYUDA

DATOS DE MANTENIMIENTO UNIDADES

GRUPO DE PAGO

ZONAS DE LIMITACIONES NATURALES

Sup. Dec. Admisible

0,00

Sup. Resuelta

0,00

Sobredecl.

0,00

% Sobredecl.

0,00

RESUMEN DE PAGOS

	IMPORTE (Euros)			
	RESUELTO	FEADER	MAPA	CAPADR
A pagar	0,00	0,00	0,00	0,00

APLICACIÓN DE REDUCCIONES Y PENALIZACIONES (%)

Crterios de subvencionabilidad (1)	Presentación tardía	Omisión declaración	Condicionalidad
100,00	0,00	0,00	0,00

IMPORTE (Euros)

Calculado(2)	Reducción	Penalización	Reducción Penalización (3)	Penalización adicional	Resuelto	FEADER	MAPA	CAPADR
0,00 €	0,00 €	0,00 €	0,00 €	0,00 €	0,00 €	0,00 €	0,00 €	0,00 €
Importe Unitario:	54,00 €	Nuevo Importe Unitario:	0,00 €					

RECINTOS PROPUESTOS

REF.	REFERENCIA SIGPAC	CULTIVO	S/R	USO SIGPAC	Sup. Dec. admisible	Sup. Campo	Sup. Determ.	Sup. Resuelta
1700000004504227	14-039-001-00101-0001	OLIVAR	S		0,50		0,50	0,50
1700000004504228	14-039-001-00102-0001	OLIVAR	S		0,68		0,68	0,68
1700000004504229	14-039-001-00103-0001	OLIVAR	S		1,18		1,18	1,18
1700000004504230	14-039-001-09013-0001	OLIVAR	S		0,01		0,01	0,01
1700000004504231	14-039-015-00178-0001	OLIVAR	S		3,01		3,01	3,01
1700000004504232	14-039-026-00016-0001	OLIVAR	S		0,20		0,20	0,20
1700000004504233	14-039-013-00161-0001	OLIVAR	S		0,34		0,34	0,34
1700000004504235	14-039-002-00094-0001	OLIVAR	S		0,89		0,89	0,89
1700000004504236	14-039-013-00571-0001	OLIVAR	S		0,42		0,42	0,42
1700000004504237	14-039-021-00249-0002	OLIVAR	S		0,45		0,45	0,45
1700000004504238	14-039-021-00247-0001	OLIVAR	S		0,38		0,38	0,38
1700000004504239	14-039-019-00171-0001	OLIVAR	S		0,06		0,06	0,06
1700000004504240	14-039-019-00178-0001	OLIVAR	S		1,61		1,61	1,61
1700000004504241	14-039-019-00179-0002	OLIVAR	S		0,11		0,11	0,11

INCIDENCIAS

INCIDENCIA DESCRIPCIÓN

2454	Solicitante de intervención 6613 cuyo regimen de afiliacion a la SS no es ni el sistema especial agrario(cuenta ajena) ni autonomo con actividad agraria.
74018	Productor que no es agricultor a título principal, según los datos del ejercicio fiscal n-1 y seguridad socia.
74053	Importe inferior a 100 Euros

(1) Con incidencias que retienen pago o deniegan el expediente.

(2) Se calcula sobre superficie declarada admisible.

(3) Aplicación del artículo 16 bis del RD 147/2023.

(4) Expediente con algunos recintos de pastos permanentes ubicados en espacios protegidos donde la carga ganadera mínima será 0,1 UGM/ha.

Puede verificar la integridad de una copia de este documento mediante la lectura del código QR adjunto o mediante el acceso a la dirección <https://ws050.juntadeandalucia.es/verificarFirma> indicando el código de VERIFICACIÓN

FIRMADO POR	RAQUEL MARIA ESPIN CRESPO	17/10/2024
VERIFICACIÓN	Pk2jmJDVJQXVSF7B6ESWF6FEMYA9VL	PÁG. 1082/3958





APELLIDOS Y NOMBRE / RAZÓN SOCIAL

ORDOÑEZ VERA MARIA CARMEN

NIF

***0349*

EXPEDIENTE

1030674

RESOLUCIÓN

DENEGACIÓN DE LA AYUDA

DATOS DE MANTENIMIENTO UNIDADES

GRUPO DE PAGO

ZONAS DE LIMITACIONES NATURALES

Sup. Dec. Admisible

0,00

Sup. Resuelta

0,00

Sobredecl.

0,00

% Sobredecl.

0,00

RESUMEN DE PAGOS

IMPORTE (Euros)

	RESUELTO	FEADER	MAPA	CAPADR
A pagar	0,00	0,00	0,00	0,00

APLICACIÓN DE REDUCCIONES Y PENALIZACIONES (%)

Criterios de subvencionabilidad (1)	Presentación tardía	Omisión declaración	Condicionalidad
100,00	0,00	0,00	0,00

IMPORTE (Euros)

Calculado(2)	Reducción	Penalización	Reducción Penalización (3)	Penalización adicional	Resuelto	FEADER	MAPA	CAPADR
0,00 €	0,00 €	0,00 €	0,00 €	0,00 €	0,00 €	0,00 €	0,00 €	0,00 €
Importe Unitario:	54,00 €	Nuevo Importe Unitario:	0,00 €					

RECINTOS PROPUESTOS

REF.	REFERENCIA SIGPAC	CULTIVO	S/R	USO SIGPAC	Sup. Dec. admisible	Sup. Campo	Sup. Determ.	Sup. Resuelta
-1279758	14-007-057-00099-0002	OLIVAR	S		0,03		0,03	0,03
-503244	14-007-057-00098-0006	OLIVAR	R		0,25		0,25	0,25
170000005845390	14-007-057-00098-0001	OLIVAR	R		2,95		2,95	2,95
170000005845391	14-007-070-00259-0001	OLIVAR	S		1,19		1,19	1,19
170000005845393	14-007-070-00262-0001	OLIVAR	S		0,03		0,03	0,03
170000005845394	14-007-070-00198-0001	OLIVAR	S		0,24		0,24	0,24

INCIDENCIAS

INCIDENCIA DESCRIPCIÓN

74018	Productor que no es agricultor a título principal, según los datos del ejercicio fiscal n-1 y seguridad socia.
74053	Importe inferior a 100 Euros

(1) Con incidencias que retienen pago o deniegan el expediente.

(2) Se calcula sobre superficie declarada admisible.

(3) Aplicación del artículo 16 bis del RD 147/2023.

(4) Expediente con algunos recintos de pastos permanentes ubicados en espacios protegidos donde la carga ganadera mínima será 0,1 UGM/ha.

Puede verificar la integridad de una copia de este documento mediante la lectura del código QR adjunto o mediante el acceso a la dirección <https://ws050.juntadeandalucia.es/verificarFirma> indicando el código de VERIFICACIÓN

FIRMADO POR	RAQUEL MARIA ESPIN CRESPO	17/10/2024	
VERIFICACIÓN	Pk2jmJDVJQXVSF7B6ESWF6FEMYA9VL	PÁG. 1083/3958	



APELLIDOS Y NOMBRE / RAZÓN SOCIAL

ORTEGA MORAL AGUSTIN

NIF
***9343*

EXPEDIENTE
1126500

RESOLUCIÓN
DENEGACIÓN DE LA AYUDA

DATOS DE MANTENIMIENTO UNIDADES

GRUPO DE PAGO

ZONAS DE LIMITACIONES NATURALES

Sup. Dec. Admisible	Sup. Resuelta	Sobredecl.	% Sobredecl.
0,00	0,00	0,00	0,00

RESUMEN DE PAGOS

	IMPORTE (Euros)			
	RESUELTO	FEADER	MAPA	CAPADR
A pagar	0,00	0,00	0,00	0,00

APLICACIÓN DE REDUCCIONES Y PENALIZACIONES (%)

Criterios de subvencionabilidad (1)	Presentación tardía	Omisión declaración	Condicionalidad
100,00	0,00	0,00	0,00

IMPORTE (Euros)

Calculado(2)	Reducción	Penalización	Reducción Penalización (3)	Penalización adicional	Resuelto	FEADER	MAPA	CAPADR
0,00 €	0,00 €	0,00 €	0,00 €	0,00 €	0,00 €	0,00 €	0,00 €	0,00 €
Importe Unitario:	54,00 €	Nuevo Importe Unitario:	0,00 €					

RECINTOS PROPUESTOS

REF.	REFERENCIA SIGPAC	CULTIVO	S/R	USO SIGPAC	Sup. Dec. admisible	Sup. Campo	Sup. Determ.	Sup. Resuelta
170000005529707	14-042-008-00283-0001	OLIVAR	S		3,43		3,43	3,43

INCIDENCIAS

INCIDENCIA DESCRIPCIÓN

2454	Solicitante de intervención 6613 cuyo regimen de afiliacion a la SS no es ni el sistema especial agrario(cuenta ajena) ni autonomo con actividad agraria.
74018	Productor que no es agricultor a título principal, según los datos del ejercicio fiscal n-1 y seguridad socia.
74053	Importe inferior a 100 Euros

(1) Con incidencias que retienen pago o deniegan el expediente.

(2) Se calcula sobre superficie declarada admisible.

(3) Aplicación del artículo 16 bis del RD 147/2023.

(4) Expediente con algunos recintos de pastos permanentes ubicados en espacios protegidos donde la carga ganadera mínima será 0,1 UGM/ha.

Puede verificar la integridad de una copia de este documento mediante la lectura del código QR adjunto o mediante el acceso a la dirección <https://ws050.juntadeandalucia.es/verificarFirma> indicando el código de VERIFICACIÓN

FIRMADO POR	RAQUEL MARIA ESPIN CRESPO	17/10/2024
VERIFICACIÓN	Pk2jmJDVJQXVSF7B6ESWF6FEMYA9VL	PÁG. 1084/3958





APELLIDOS Y NOMBRE / RAZÓN SOCIAL

ORTEGA NAVARRO JOSE MANUEL

NIF

****5491*

EXPEDIENTE

1271547

RESOLUCIÓN

DENEGACIÓN DE LA AYUDA

DATOS DE MANTENIMIENTO UNIDADES

GRUPO DE PAGO

ZONAS DE LIMITACIONES NATURALES

Sup. Dec. Admisible

0,00

Sup. Resuelta

0,00

Sobredecl.

0,00

% Sobredecl.

0,00

RESUMEN DE PAGOS

IMPORTE (Euros)

	RESUELTO	FEADER	MAPA	CAPADR
A pagar	0,00	0,00	0,00	0,00

APLICACIÓN DE REDUCCIONES Y PENALIZACIONES (%)

Crterios de subvencionabilidad (1)	Presentación tardía	Omisión declaración	Condicionalidad
100,00	0,00	0,00	0,00

IMPORTE (Euros)

Calculado(2)	Reducción	Penalización	Reducción Penalización (3)	Penalización adicional	Resuelto	FEADER	MAPA	CAPADR
0,00 €	0,00 €	0,00 €	0,00 €	0,00 €	0,00 €	0,00 €	0,00 €	0,00 €
Importe Unitario:	54,00 €	Nuevo Importe Unitario:	0,00 €					

RECINTOS PROPUESTOS

REF.	REFERENCIA SIGPAC	CULTIVO	S/R	USO SIGPAC	Sup. Dec. admisible	Sup. Campo	Sup. Determ.	Sup. Resuelta
-1360232	14-007-070-00478-0001	OLIVAR	S		0,04		0,04	0,04
-1360231	14-007-070-00762-0002	OLIVAR	S		0,02		0,02	0,02
-1360214	14-007-070-00761-0004	OLIVAR	S		0,01		0,01	0,01
-1360213	14-007-070-00476-0006	OLIVAR	S		0,27		0,27	0,27
-1360212	14-007-070-00762-0002	OLIVAR	S		0,20		0,20	0,20
-1360211	14-007-070-00762-0003	OLIVAR	S		0,09		0,09	0,09
-1360210	14-007-070-00476-0001	OLIVAR	S		3,08	2,02	3,08	2,02
5533284	14-007-065-00089-0002	OLIVAR	S		1,59		1,59	1,59
5533286	14-007-054-00124-0001	OLIVAR	S		1,18		1,18	1,18

INCIDENCIAS

INCIDENCIA DESCRIPCIÓN

2454	Solicitante de intervención 6613 cuyo regimen de afiliacion a la SS no es ni el sistema especial agrario(cuenta ajena) ni autonomo con actividad agraria.
74018	Productor que no es agricultor a titulo principal, según los datos del ejercicio fiscal n-1 y seguridad socia.
74053	Importe inferior a 100 Euros

(1) Con incidencias que retienen pago o deniegan el expediente.

(2) Se calcula sobre superficie declarada admisible.

(3) Aplicación del artículo 16 bis del RD 147/2023.

(4) Expediente con algunos recintos de pastos permanentes ubicados en espacios protegidos donde la carga ganadera mínima será 0,1 UGM/ha.

Puede verificar la integridad de una copia de este documento mediante la lectura del código QR adjunto o mediante el acceso a la dirección <https://ws050.juntadeandalucia.es/verificarFirma> indicando el código de VERIFICACIÓN

FIRMADO POR

RAQUEL MARIA ESPIN CRESPO

17/10/2024

VERIFICACIÓN

Pk2jmJDVJQXVSF7B6ESWF6FEMYA9VL

PÁG. 1085/3958





APELLIDOS Y NOMBRE / RAZÓN SOCIAL

ORTEGA SAEZ ANGELA GEMA

NIF
****9270*

EXPEDIENTE
1280587

RESOLUCIÓN
DENEGACIÓN DE LA AYUDA

DATOS DE MANTENIMIENTO UNIDADES

GRUPO DE PAGO

ZONAS DE LIMITACIONES NATURALES

Sup. Dec. Admisible	Sup. Resuelta	Sobredecl.	% Sobredecl.
0,00	0,00	0,00	0,00

RESUMEN DE PAGOS

	IMPORTE (Euros)			
	RESUELTO	FEADER	MAPA	CAPADR
A pagar	0,00	0,00	0,00	0,00

APLICACIÓN DE REDUCCIONES Y PENALIZACIONES (%)

Criterios de subvencionabilidad (1)	Presentación tardía	Omisión declaración	Condicionalidad
100,00	0,00	0,00	0,00

IMPORTE (Euros)

Calculado(2)	Reducción	Penalización	Reducción Penalización (3)	Penalización adicional	Resuelto	FEADER	MAPA	CAPADR
0,00 €	0,00 €	0,00 €	0,00 €	0,00 €	0,00 €	0,00 €	0,00 €	0,00 €
Importe Unitario:	54,00 €	Nuevo Importe Unitario:	0,00 €					

RECINTOS PROPUESTOS

REF.	REFERENCIA SIGPAC	CULTIVO	S/R	USO SIGPAC	Sup. Dec. admisible	Sup. Campo	Sup. Determ.	Sup. Resuelta
-1590981	14-013-006-00104-0001	OLIVAR	S		2,25		2,25	2,25
-1590977	14-013-007-00029-0002	OLIVAR	S		6,73		6,73	6,73
-1590976	14-013-007-00029-0007	OLIVAR	S		1,61		1,61	1,61
-1590975	14-013-007-00029-0001	OLIVAR	S		5,48		5,48	5,48

INCIDENCIAS

INCIDENCIA DESCRIPCIÓN

74018 Productor que no es agricultor a título principal, según los datos del ejercicio fiscal n-1 y seguridad socia.
74053 Importe inferior a 100 Euros

(1) Con incidencias que retienen pago o deniegan el expediente.

(2) Se calcula sobre superficie declarada admisible.

(3) Aplicación del artículo 16 bis del RD 147/2023.

(4) Expediente con algunos recintos de pastos permanentes ubicados en espacios protegidos donde la carga ganadera mínima será 0,1 UGM/ha.

Puede verificar la integridad de una copia de este documento mediante la lectura del código QR adjunto o mediante el acceso a la dirección <https://ws050.juntadeandalucia.es/verificarFirma> indicando el código de VERIFICACIÓN

FIRMADO POR	RAQUEL MARIA ESPIN CRESPO	17/10/2024
VERIFICACIÓN	Pk2jmJDVJQXVSF7B6ESWF6FEMYA9VL	PÁG. 1086/3958





APELLIDOS Y NOMBRE / RAZÓN SOCIAL

ORTEGA SALAS DOLORES

NIF

****8113*

EXPEDIENTE

1172746

RESOLUCIÓN

DENEGACIÓN DE LA AYUDA

DATOS DE MANTENIMIENTO UNIDADES

GRUPO DE PAGO

ZONAS DE LIMITACIONES NATURALES

Sup. Dec. Admisible

0,00

Sup. Resuelta

0,00

Sobredecl.

0,00

% Sobredecl.

0,00

RESUMEN DE PAGOS

IMPORTE (Euros)

	RESUELTO	FEADER	MAPA	CAPADR
A pagar	0,00	0,00	0,00	0,00

APLICACIÓN DE REDUCCIONES Y PENALIZACIONES (%)

Crterios de subvencionabilidad (1)	Presentación tardía	Omisión declaración	Condicionalidad
100,00	0,00	0,00	0,00

IMPORTE (Euros)

Calculado(2)	Reducción	Penalización	Reducción Penalización (3)	Penalización adicional	Resuelto	FEADER	MAPA	CAPADR
0,00 €	0,00 €	0,00 €	0,00 €	0,00 €	0,00 €	0,00 €	0,00 €	0,00 €
Importe Unitario:	54,00 €	Nuevo Importe Unitario:	0,00 €					

RECINTOS PROPUESTOS

REF.	REFERENCIA SIGPAC	CULTIVO	S/R	USO SIGPAC	Sup. Dec. admisible	Sup. Campo	Sup. Determ.	Sup. Resuelta
170000002224556	23-069-034-00108-0001	OLIVAR	S		0,41		0,41	0,41
170000002224557	23-069-019-00190-0001	OLIVAR	S		0,69		0,69	0,65

INCIDENCIAS

INCIDENCIA DESCRIPCIÓN

- 4272 Verifica que las líneas de declaración de las Solicitudes Únicas no tienen solapes con la capa de Retroactividad Gráfica (ambas de la misma campaña) a nivel de expediente/línea de declaración gráfica de la solicitud.
Recinto:23-069-019-00190-00001 Cultivo: - Agregado de la referencia del recinto.:0 Zona de la referencia del recinto.:0 Superficie solapada.:0,04 Id. Incid.:98193234
- 74018 Productor que no es agricultor a título principal, según los datos del ejercicio fiscal n-1 y seguridad socia.
- 74053 Importe inferior a 100 Euros
- 86021 Verifica que determinados recintos declarados por el expte para la operación, no se corresponde con la ZONA DESFAVORECIDA. Y no ha sido solicitada la operación análoga o correspondiente.
Recinto:14-001-007-00099-00002 Cultivo:101010 OLIVAR-PICUAL Regadío Operación correcta del recinto:6613.1

(1) Con incidencias que retienen pago o deniegan el expediente.

(2) Se calcula sobre superficie declarada admisible.

(3) Aplicación del artículo 16 bis del RD 147/2023.

(4) Expediente con algunos recintos de pastos permanentes ubicados en espacios protegidos donde la carga ganadera mínima será 0,1 UGM/ha.

Puede verificar la integridad de una copia de este documento mediante la lectura del código QR adjunto o mediante el acceso a la dirección <https://ws050.juntadeandalucia.es/verificarFirma> indicando el código de VERIFICACIÓN

FIRMADO POR	RAQUEL MARIA ESPIN CRESPO	17/10/2024
VERIFICACIÓN	Pk2jmJDVJQXVSF7B6ESWF6FEMYA9VL	PÁG. 1087/3958



**APELLIDOS Y NOMBRE / RAZÓN SOCIAL**

ORTIZ CORDOBA ALFONSO

NIF

****7205*

EXPEDIENTE

1046215

RESOLUCIÓN

DENEGACIÓN DE LA AYUDA

DATOS DE MANTENIMIENTO UNIDADES**GRUPO DE PAGO**

ZONAS DE LIMITACIONES NATURALES

**Sup. Dec.
Admisible**

0,00

**Sup.
Resuelta**

0,00

Sobredecl.

0,00

% Sobredecl.

0,00

RESUMEN DE PAGOS**IMPORTE (Euros)**

	RESUELTO	FEADER	MAPA	CAPADR
A pagar	0,00	0,00	0,00	0,00

APLICACIÓN DE REDUCCIONES Y PENALIZACIONES (%)

Crterios de subvencionabilidad (1)	Presentación tardía	Omisión declaración	Condicionalidad
100,00	0,00	0,00	0,00

IMPORTE (Euros)

Calculado(2)	Reducción	Penalización	Reducción Penalización (3)	Penalización adicional	Resuelto	FEADER	MAPA	CAPADR
0,00 €	0,00 €	0,00 €	0,00 €	0,00 €	0,00 €	0,00 €	0,00 €	0,00 €
Importe Unitario:	54,00 €	Nuevo Importe Unitario:	0,00 €					

RECINTOS PROPUESTOS

REF.	REFERENCIA SIGPAC	CULTIVO	S/R	USO SIGPAC	Sup. Dec. admisible	Sup. Campo	Sup. Determ.	Sup. Resuelta
170000002723970	14-042-009-00191-0003	OLIVAR	S		2,73		2,73	2,73

INCIDENCIAS**INCIDENCIA DESCRIPCIÓN**

2454	Solicitante de intervención 6613 cuyo regimen de afiliacion a la SS no es ni el sistema especial agrario(cuenta ajena) ni autonomo con actividad agraria.
74018	Productor que no es agricultor a título principal, según los datos del ejercicio fiscal n-1 y seguridad socia.
74053	Importe inferior a 100 Euros

(1) Con incidencias que retienen pago o deniegan el expediente.

(2) Se calcula sobre superficie declarada admisible.

(3) Aplicación del artículo 16 bis del RD 147/2023.

(4) Expediente con algunos recintos de pastos permanentes ubicados en espacios protegidos donde la carga ganadera mínima será 0,1 UGM/ha.

Puede verificar la integridad de una copia de este documento mediante la lectura del código QR adjunto o mediante el acceso a la dirección <https://ws050.juntadeandalucia.es/verificarFirma> indicando el código de VERIFICACIÓN

FIRMADO POR

RAQUEL MARIA ESPIN CRESPO

17/10/2024

VERIFICACIÓN

Pk2jmJDVJQXVSF7B6ESWF6FEMYA9VL

PÁG. 1088/3958





APELLIDOS Y NOMBRE / RAZÓN SOCIAL

ORTIZ RUBIO PEDRO

NIF

****4916*

EXPEDIENTE

1249006

RESOLUCIÓN

DENEGACIÓN DE LA AYUDA

DATOS DE MANTENIMIENTO UNIDADES

GRUPO DE PAGO

ZONAS DE LIMITACIONES NATURALES

Sup. Dec. Admisible

0,00

Sup. Resuelta

0,00

Sobredecl.

0,00

% Sobredecl.

0,00

RESUMEN DE PAGOS

	IMPORTE (Euros)			
	RESUELTO	FEADER	MAPA	CAPADR
A pagar	0,00	0,00	0,00	0,00

APLICACIÓN DE REDUCCIONES Y PENALIZACIONES (%)

Crterios de subvencionabilidad (1)	Presentación tardía	Omisión declaración	Condicionalidad
100,00	0,00	0,00	0,00

IMPORTE (Euros)

Calculado(2)	Reducción	Penalización	Reducción Penalización (3)	Penalización adicional	Resuelto	FEADER	MAPA	CAPADR
0,00 €	0,00 €	0,00 €	0,00 €	0,00 €	0,00 €	0,00 €	0,00 €	0,00 €
Importe Unitario:	54,00 €	Nuevo Importe Unitario:	0,00 €					

RECINTOS PROPUESTOS

REF.	REFERENCIA SIGPAC	CULTIVO	S/R	USO SIGPAC	Sup. Dec. admisible	Sup. Campo	Sup. Determ.	Sup. Resuelta
-1500833	14-069-046-00089-0004	OLIVAR	S		0,01		0,01	0,01
-979083	14-069-046-00082-0032	OLIVAR	S		0,16		0,16	0,16
170000005231775	14-069-046-00090-0001	OLIVAR	S		0,12		0,12	0,12
170000005231776	14-069-046-00091-0002	OLIVAR	S		19,58		19,58	19,58
170000005231777	14-069-046-00088-0002	OLIVAR	S		0,10		0,10	0,10
170000005231781	14-069-046-00091-0007	OLIVAR	S		0,09		0,09	0,09
170000005231791	14-069-046-00089-0006	OLIVAR	S		0,05		0,05	0,05
170000005231792	14-069-046-00088-0004	OLIVAR	S		0,01		0,01	0,01
170000005231793	14-069-046-00089-0005	OLIVAR	S		0,09		0,09	0,09
170000005231794	14-069-046-00082-0017	OLIVAR	S		10,09		10,09	10,09
170000005231795	14-069-046-00088-0001	OLIVAR	S		0,42		0,42	0,42
170000005231796	14-069-046-00089-0001	OLIVAR	S		0,42		0,42	0,42
170000005231801	14-069-046-00082-0027	OLIVAR	S		1,53		1,53	1,53

INCIDENCIAS

INCIDENCIA DESCRIPCIÓN

74018	Productor que no es agricultor a título principal, según los datos del ejercicio fiscal n-1 y seguridad socia.
74053	Importe inferior a 100 Euros

(1) Con incidencias que retienen pago o deniegan el expediente.

(2) Se calcula sobre superficie declarada admisible.

(3) Aplicación del artículo 16 bis del RD 147/2023.

(4) Expediente con algunos recintos de pastos permanentes ubicados en espacios protegidos donde la carga ganadera mínima será 0,1 UGM/ha.

Puede verificar la integridad de una copia de este documento mediante la lectura del código QR adjunto o mediante el acceso a la dirección <https://ws050.juntadeandalucia.es/verificarFirma> indicando el código de VERIFICACIÓN

FIRMADO POR	RAQUEL MARIA ESPIN CRESPO	17/10/2024	
VERIFICACIÓN	Pk2jmJDVJQXVSF7B6ESWF6FEMYA9VL	PÁG. 1089/3958	



APELLIDOS Y NOMBRE / RAZÓN SOCIAL

OSORIO FERRERO FRANCISCO JAVIER

NIF

****4390*

EXPEDIENTE

7000037

RESOLUCIÓN

DENEGACIÓN DE LA AYUDA

DATOS DE MANTENIMIENTO UNIDADES

GRUPO DE PAGO

ZONAS DE LIMITACIONES NATURALES

Sup. Dec. Admisible

3,63

Sup. Resuelta

1,25

Sobredecl.

2,38

% Sobredecl.

65,56

RESUMEN DE PAGOS

IMPORTE (Euros)

	RESUELTO	FEADER	MAPA	CAPADR
A pagar	0,00	0,00	0,00	0,00

APLICACIÓN DE REDUCCIONES Y PENALIZACIONES (%)

Criterios de subvencionabilidad (1)	Presentación tardía	Omisión declaración	Condicionabilidad
100,00	0,00	0,00	0,00

IMPORTE (Euros)

Calculado(2)	Reducción	Penalización	Reducción Penalización (3)	Penalización adicional	Resuelto	FEADER	MAPA	CAPADR
196,02 €	128,52 €	67,50 €	0,00 €	128,52 €	0,00 €	0,00 €	0,00 €	0,00 €
Importe Unitario:	54,00 €	Nuevo Importe Unitario:	54,00 €					

RECINTOS PROPUESTOS

REF.	REFERENCIA SIGPAC	CULTIVO	S/R	USO SIGPAC	Sup. Dec. admisible	Sup. Campo	Sup. Determ.	Sup. Resuelta
7025210	14-020-003-00041-0001	BARBECHO TRADICIONAL	S		1,25		1,25	1,25
7025213	14-020-005-00036-0001	BARBECHO TRADICIONAL	S		2,38		2,38	0,00

(1) Con incidencias que retienen pago o deniegan el expediente.

(2) Se calcula sobre superficie declarada admisible.

(3) Aplicación del artículo 16 bis del RD 147/2023.

(4) Expediente con algunos recintos de pastos permanentes ubicados en espacios protegidos donde la carga ganadera mínima será 0,1 UGM/ha.

Puede verificar la integridad de una copia de este documento mediante la lectura del código QR adjunto o mediante el acceso a la dirección <https://ws050.juntadeandalucia.es/verificarFirma> indicando el código de VERIFICACIÓN

FIRMADO POR	RAQUEL MARIA ESPIN CRESPO	17/10/2024	
VERIFICACIÓN	Pk2jmJDVJQXVSF7B6ESWF6FEMYA9VL	PÁG. 1090/3958	

**INCIDENCIAS****INCIDENCIA DESCRIPCIÓN**

2446	No Autoriza y no entrega IRPF.
2450	No Autoriza y no entrega vida laboral.
2452	No autoriza la consulta datos catastrales a través de la oficina Virtual de catastro (OVC) .
3790	Recinto declarado inactivo Recinto:14-020-005-00036-00001 Cultivo: -
74053	Importe inferior a 100 Euros
75021	No Autoriza para la consulta de datos de identidad a través del Sistema GIRO de la Consejería de Hacienda y Administración pública existan.
75022	No Autoriza a que, en caso de la devolución por la entidad financiera (retrocesión bancaria) del pago en la cuenta corriente consignada en la solicitud y que está debidamente registrada en el sistema contable GIRO de la Junta de Andalucía, se proceda al pago en cualquier otra cuenta corriente de la titularidad del solicitante vigente en dicho sistema contable.
86119	Carga ganadera NO cumple con el valor mínimo de 0,2 UGM/ha. Recinto:14-020-005-00067-00002 Cultivo:62000 PASTOS PERMANENTES DE 5 O MAS AÑOS-SIN VARIEDAD Secano Carga Ganadera:0,03
86120	Para explotaciones de pastos permanentes ubicadas en espacios protegidos la carga ganadera mínima será 0,1 UGM/ha. Recinto:14-062-021-00012-00001 Cultivo:62000 PASTOS PERMANENTES DE 5 O MAS AÑOS-SIN VARIEDAD Secano Carga Ganadera:0,03 Recinto:14-062-021-00014-00001 Cultivo:62000 PASTOS PERMANENTES DE 5 O MAS AÑOS-SIN VARIEDAD Secano Carga Ganadera:0,03 Recinto:14-062-021-00017-00001 Cultivo:62000 PASTOS PERMANENTES DE 5 O MAS AÑOS-SIN VARIEDAD Secano Carga Ganadera:0,03 Recinto:14-062-021-00058-00001 Cultivo:62000 PASTOS PERMANENTES DE 5 O MAS AÑOS-SIN VARIEDAD Secano Carga Ganadera:0,03
86122	Recinto superficie forrajera que realiza la actividad de producción de pastoreo y no declara el o los códigos del Registro de Explotaciones Ganaderas de Andalucía, REGA. Recinto:14-020-005-00067-00002 Cultivo:62000 PASTOS PERMANENTES DE 5 O MAS AÑOS-SIN VARIEDAD Secano Recinto:14-062-021-00058-00001 Cultivo:62000 PASTOS PERMANENTES DE 5 O MAS AÑOS-SIN VARIEDAD Secano
86124	Recinto de forrajera para Cálculo de Carga Ganadera que No pertenece a Explotación. Recinto:14-020-005-00067-00002 Cultivo:62000 PASTOS PERMANENTES DE 5 O MAS AÑOS-SIN VARIEDAD Secano Recinto:14-062-021-00058-00001 Cultivo:62000 PASTOS PERMANENTES DE 5 O MAS AÑOS-SIN VARIEDAD Secano

Datos considerados para el Cálculo de la Carga Ganadera del expediente

Superficie determinada para Cálculo Carga Ganadera: 17,32 ha
Carga Ganadera del Expediente: 0,03 ugm/ha (4)

Explotación	Especie	Ugm Calculada para CG
ES140620000665	OVINA	0,59

Recintos Determinados para el Cálculo de Carga Ganadera

REF.	REFERENCIA SIGPAC	CULTIVO	DESCRIPCIÓN CULTIVO	S/R	SUP. RESUELTA (ha)
7025209	14-062-021-00012-00001	62000	PASTOS PERMANENTES DE 5 O MAS AÑOS-SIN VARIEDAD	S	2,05
7025214	14-062-021-00014-00001	62000	PASTOS PERMANENTES DE 5 O MAS AÑOS-SIN VARIEDAD	S	1,31
7025215	14-062-021-00017-00001	62000	PASTOS PERMANENTES DE 5 O MAS AÑOS-SIN VARIEDAD	S	13,96

Incidentes de carga ganadera**INCIDENCIA DESCRIPCIÓN**

3790	Recinto declarado inactivo Recinto:14-020-005-00036-00001 Cultivo: -
86122	Recinto superficie forrajera que realiza la actividad de producción de pastoreo y no declara el o los códigos del Registro de Explotaciones Ganaderas de Andalucía, REGA. Recinto:14-020-005-00067-00002 Cultivo:62000 PASTOS PERMANENTES DE 5 O MAS AÑOS-SIN VARIEDAD Secano Recinto:14-062-021-00058-00001 Cultivo:62000 PASTOS PERMANENTES DE 5 O MAS AÑOS-SIN VARIEDAD Secano
86124	Recinto de forrajera para Cálculo de Carga Ganadera que No pertenece a Explotación.

(1) Con incidencias que retienen pago o deniegan el expediente.

(2) Se calcula sobre superficie declarada admisible.

(3) Aplicación del artículo 16 bis del RD 147/2023.

(4) Expediente con algunos recintos de pastos permanentes ubicados en espacios protegidos donde la carga ganadera mínima será 0,1 UGM/ha.

Puede verificar la integridad de una copia de este documento mediante la lectura del código QR adjunto o mediante el acceso a la dirección <https://ws050.juntadeandalucia.es/verificarFirma> indicando el código de VERIFICACIÓN

FIRMADO POR

RAQUEL MARIA ESPIN CRESPO

17/10/2024

VERIFICACIÓN

Pk2jmJDVJQXVSF7B6ESWF6FEMYA9VL

PÁG. 1091/3958





	Recinto:14-020-005-00067-00002 Cultivo:62000 PASTOS PERMANENTES DE 5 O MAS AÑOS-SIN VARIEDAD Secano
	Recinto:14-062-021-00058-00001 Cultivo:62000 PASTOS PERMANENTES DE 5 O MAS AÑOS-SIN VARIEDAD Secano
86128	Recinto de Forrajeras que no ha contabilizado para Carga Ganadera por no tener una explotación válida para el cálculo de la Carga Ganadera
	Recinto:14-020-005-00067-00002 Cultivo:62 PASTOS PERMANENTES DE 5 O MAS AÑOS-
	Recinto:14-062-021-00058-00001 Cultivo:62 PASTOS PERMANENTES DE 5 O MAS AÑOS-
86132	Recinto superficie forrajera que no realiza la actividad de producción de pastoreo.
	Recinto:14-020-003-00041-00001 Cultivo:20000 BARBECHO TRADICIONAL-SIN VARIEDAD Secano
	Recinto:14-020-005-00036-00001 Cultivo:20000 BARBECHO TRADICIONAL-SIN VARIEDAD Secano

(1) Con incidencias que retienen pago o deniegan el expediente.

(2) Se calcula sobre superficie declarada admisible.

(3) Aplicación del artículo 16 bis del RD 147/2023.

(4) Expediente con algunos recintos de pastos permanentes ubicados en espacios protegidos donde la carga ganadera mínima será 0,1 UGM/ha.

Puede verificar la integridad de una copia de este documento mediante la lectura del código QR adjunto o mediante el acceso a la dirección <https://ws050.juntadeandalucia.es/verificarFirma> indicando el código de VERIFICACIÓN

FIRMADO POR

RAQUEL MARIA ESPIN CRESPO

17/10/2024

VERIFICACIÓN

Pk2jmJDVJQXVSF7B6ESWF6FEMYA9VL

PÁG. 1092/3958



**APELLIDOS Y NOMBRE / RAZÓN SOCIAL**

OSUNA CORPAS RUFINA

NIF

****3802*

EXPEDIENTE

1135773

RESOLUCIÓN

DENEGACIÓN DE LA AYUDA

DATOS DE MANTENIMIENTO UNIDADES**GRUPO DE PAGO**

ZONAS DE LIMITACIONES NATURALES

**Sup. Dec.
Admisible**

0,00

**Sup.
Resuelta**

0,00

Sobredecl.

0,00

% Sobredecl.

0,00

RESUMEN DE PAGOS**IMPORTE (Euros)**

	RESUELTO	FEADER	MAPA	CAPADR
A pagar	0,00	0,00	0,00	0,00

APLICACIÓN DE REDUCCIONES Y PENALIZACIONES (%)

Crterios de subvencionabilidad (1)	Presentación tardía	Omisión declaración	Condicionalidad
100,00	0,00	0,00	0,00

IMPORTE (Euros)

Calculado(2)	Reducción	Penalización	Reducción Penalización (3)	Penalización adicional	Resuelto	FEADER	MAPA	CAPADR
0,00 €	0,00 €	0,00 €	0,00 €	0,00 €	0,00 €	0,00 €	0,00 €	0,00 €
Importe Unitario:	54,00 €	Nuevo Importe Unitario:	0,00 €					

RECINTOS PROPUESTOS

REF.	REFERENCIA SIGPAC	CULTIVO	S/R	USO SIGPAC	Sup. Dec. admisible	Sup. Campo	Sup. Determ.	Sup. Resuelta
170000002197353	14-031-004-00698-0001	OLIVAR	S		0,84		0,84	0,84
170000002197354	14-031-004-00698-0002	OLIVAR	S		0,11		0,11	0,11

INCIDENCIAS**INCIDENCIA DESCRIPCIÓN**

74018	Productor que no es agricultor a título principal, según los datos del ejercicio fiscal n-1 y seguridad socia.
74053	Importe inferior a 100 Euros
75022	No Autoriza a que, en caso de la devolución por la entidad financiera (retrocesión bancaria) del pago en la cuenta corriente consignada en la solicitud y que está debidamente registrada en el sistema contable GIRO de la Junta de Andalucía, se proceda al pago en cualquier otra cuenta corriente de la titularidad del solicitante vigente en dicho sistema contable.
86021	Verifica que determinados recintos declarados por el expte para la operación, no se corresponde con la ZONA DESFAVORECIDA. Y no ha sido solicitada la operación análoga o correspondiente. Recinto:14-015-002-00123-00002 Cultivo:101270 OLIVAR-PICUDO Secano Operación correcta del recinto:6613.1

(1) Con incidencias que retienen pago o deniegan el expediente.

(2) Se calcula sobre superficie declarada admisible.

(3) Aplicación del artículo 16 bis del RD 147/2023.

(4) Expediente con algunos recintos de pastos permanentes ubicados en espacios protegidos donde la carga ganadera mínima será 0,1 UGM/ha.

Puede verificar la integridad de una copia de este documento mediante la lectura del código QR adjunto o mediante el acceso a la dirección <https://ws050.juntadeandalucia.es/verificarFirma> indicando el código de VERIFICACIÓN

FIRMADO POR

RAQUEL MARIA ESPIN CRESPO

17/10/2024

VERIFICACIÓN

Pk2jmJDVJQXVSF7B6ESWF6FEMYA9VL

PÁG. 1093/3958



**APELLIDOS Y NOMBRE / RAZÓN SOCIAL**

OSUNA MONTES FRANCISCO DE ASIS

NIF

***9467*

EXPEDIENTE

1206431

RESOLUCIÓN

DENEGACIÓN DE LA AYUDA

DATOS DE MANTENIMIENTO UNIDADES**GRUPO DE PAGO**

ZONAS DE LIMITACIONES NATURALES

**Sup. Dec.
Admisible**

0,00

**Sup.
Resuelta**

0,00

Sobredecl.

0,00

% Sobredecl.

0,00

RESUMEN DE PAGOS**IMPORTE (Euros)**

	RESUELTO	FEADER	MAPA	CAPADR
A pagar	0,00	0,00	0,00	0,00

APLICACIÓN DE REDUCCIONES Y PENALIZACIONES (%)

Crterios de subvencionabilidad (1)	Presentación tardía	Omisión declaración	Condicionalidad
100,00	0,00	0,00	0,00

IMPORTE (Euros)

Calculado(2)	Reducción	Penalización	Reducción Penalización (3)	Penalización adicional	Resuelto	FEADER	MAPA	CAPADR
0,00 €	0,00 €	0,00 €	0,00 €	0,00 €	0,00 €	0,00 €	0,00 €	0,00 €
Importe Unitario:	54,00 €	Nuevo Importe Unitario:	0,00 €					

RECINTOS PROPUESTOS

REF.	REFERENCIA SIGPAC	CULTIVO	S/R	USO SIGPAC	Sup. Dec. admisible	Sup. Campo	Sup. Determ.	Sup. Resuelta
170000005370288	14-013-022-00665-0001	OLIVAR	S		0,15		0,15	0,15
170000005370289	14-013-031-00268-0003	OLIVAR	S		0,91		0,91	0,91
170000005370290	14-013-031-00276-0004	OLIVAR	S		0,07		0,07	0,07
170000005370293	14-013-031-00287-0001	OLIVAR	S		2,04		2,04	2,04
170000005370295	14-013-031-00131-0002	OLIVAR	S		0,95		0,95	0,95
170000005370299	14-013-031-00274-0002	OLIVAR	S		1,61		1,61	1,61
170000005370300	14-013-031-00304-0001	OLIVAR	S		0,04		0,04	0,04
170000005370301	14-013-031-00304-0009	OLIVAR	S		0,01		0,01	0,01
170000005370302	14-013-032-00061-0002	OLIVAR	S		0,52		0,52	0,52

INCIDENCIAS**INCIDENCIA DESCRIPCIÓN**

74018 Productor que no es agricultor a título principal, según los datos del ejercicio fiscal n-1 y seguridad socia.

74053 Importe inferior a 100 Euros

75022 No Autoriza a que, en caso de la devolución por la entidad financiera (retrocesión bancaria) del pago en la cuenta corriente consignada en la solicitud y que está debidamente registrada en el sistema contable GIRO de la Junta de Andalucía, se proceda al pago en cualquier otra cuenta corriente de la titularidad del solicitante vigente en dicho sistema contable.

(1) Con incidencias que retienen pago o deniegan el expediente.

(2) Se calcula sobre superficie declarada admisible.

(3) Aplicación del artículo 16 bis del RD 147/2023.

(4) Expediente con algunos recintos de pastos permanentes ubicados en espacios protegidos donde la carga ganadera mínima será 0,1 UGM/ha.

Puede verificar la integridad de una copia de este documento mediante la lectura del código QR adjunto o mediante el acceso a la dirección <https://ws050.juntadeandalucia.es/verificarFirma> indicando el código de VERIFICACIÓN

FIRMADO POR

RAQUEL MARIA ESPIN CRESPO

17/10/2024

VERIFICACIÓN

Pk2jmJDVJQXVSF7B6ESWF6FEMYA9VL

PÁG. 1094/3958





APELLIDOS Y NOMBRE / RAZÓN SOCIAL

PACHECO CHIAS MIGUEL

NIF

****1450*

EXPEDIENTE

1237738

RESOLUCIÓN

DENEGACIÓN DE LA AYUDA

DATOS DE MANTENIMIENTO UNIDADES

GRUPO DE PAGO

ZONAS DE LIMITACIONES NATURALES

**Sup. Dec.
Admisible**

0,00

**Sup.
Resuelta**

0,00

Sobredecl.

0,00

% Sobredecl.

0,00

RESUMEN DE PAGOS

IMPORTE (Euros)

	RESUELTO	FEADER	MAPA	CAPADR
A pagar	0,00	0,00	0,00	0,00

APLICACIÓN DE REDUCCIONES Y PENALIZACIONES (%)

Crterios de subvencionabilidad (1)	Presentación tardía	Omisión declaración	Condicionalidad
100,00	0,00	0,00	0,00

IMPORTE (Euros)

Calculado(2)	Reducción	Penalización	Reducción Penalización (3)	Penalización adicional	Resuelto	FEADER	MAPA	CAPADR
0,00 €	0,00 €	0,00 €	0,00 €	0,00 €	0,00 €	0,00 €	0,00 €	0,00 €
Importe Unitario:	54,00 €	Nuevo Importe Unitario:	0,00 €					

RECINTOS PROPUESTOS

REF.	REFERENCIA SIGPAC	CULTIVO	S/R	USO SIGPAC	Sup. Dec. admisible	Sup. Campo	Sup. Determ.	Sup. Resuelta
170000005989373	14-056-016-00017-0004	OLIVAR	S		10,13		10,13	10,13
170000005989374	14-056-016-00018-0001	OLIVAR	S		0,01		0,01	0,01
170000005989375	14-056-016-00018-0001	OLIVAR	S		0,02		0,02	0,02
170000005989376	14-056-016-00020-0003	OLIVAR	S		3,39		3,39	3,39
170000005989379	14-056-016-00021-0001	OLIVAR	S		3,99		3,99	3,99
170000005989381	14-056-016-00040-0001	OLIVAR	S		0,01		0,01	0,01

INCIDENCIAS

INCIDENCIA DESCRIPCIÓN

74018	Productor que no es agricultor a título principal, según los datos del ejercicio fiscal n-1 y seguridad socia.
74053	Importe inferior a 100 Euros

(1) Con incidencias que retienen pago o deniegan el expediente.

(2) Se calcula sobre superficie declarada admisible.

(3) Aplicación del artículo 16 bis del RD 147/2023.

(4) Expediente con algunos recintos de pastos permanentes ubicados en espacios protegidos donde la carga ganadera mínima será 0,1 UGM/ha.

Puede verificar la integridad de una copia de este documento mediante la lectura del código QR adjunto o mediante el acceso a la dirección <https://ws050.juntadeandalucia.es/verificarFirma> indicando el código de VERIFICACIÓN

FIRMADO POR

RAQUEL MARIA ESPIN CRESPO

17/10/2024

VERIFICACIÓN

Pk2jmJDVJQXVSF7B6ESWF6FEMYA9VL

PÁG. 1095/3958





APELLIDOS Y NOMBRE / RAZÓN SOCIAL

PACHECO RUIZ JUAN MANUEL

NIF

***9142*

EXPEDIENTE

1210214

RESOLUCIÓN

DENEGACIÓN DE LA AYUDA

DATOS DE MANTENIMIENTO UNIDADES

GRUPO DE PAGO

ZONAS DE LIMITACIONES NATURALES

**Sup. Dec.
Admisible**

0,00

**Sup.
Resuelta**

0,00

Sobredecl.

0,00

% Sobredecl.

0,00

RESUMEN DE PAGOS

	IMPORTE (Euros)			
	RESUELTO	FEADER	MAPA	CAPADR
A pagar	0,00	0,00	0,00	0,00

APLICACIÓN DE REDUCCIONES Y PENALIZACIONES (%)

Crterios de subvencionabilidad (1)	Presentación tardía	Omisión declaración	Condicionalidad
100,00	0,00	0,00	0,00

IMPORTE (Euros)

Calculado(2)	Reducción	Penalización	Reducción Penalización (3)	Penalización adicional	Resuelto	FEADER	MAPA	CAPADR
0,00 €	0,00 €	0,00 €	0,00 €	0,00 €	0,00 €	0,00 €	0,00 €	0,00 €
Importe Unitario:	54,00 €	Nuevo Importe Unitario:	0,00 €					

(1) Con incidencias que retienen pago o deniegan el expediente.

(2) Se calcula sobre superficie declarada admisible.

(3) Aplicación del artículo 16 bis del RD 147/2023.

(4) Expediente con algunos recintos de pastos permanentes ubicados en espacios protegidos donde la carga ganadera mínima será 0,1 UGM/ha.

Puede verificar la integridad de una copia de este documento mediante la lectura del código QR adjunto o mediante el acceso a la dirección <https://ws050.juntadeandalucia.es/verificarFirma> indicando el código de VERIFICACIÓN

FIRMADO POR

RAQUEL MARIA ESPIN CRESPO

17/10/2024

VERIFICACIÓN

Pk2jmJDVJQXVSF7B6ESWF6FEMYA9VL

PÁG. 1096/3958





INCIDENCIAS

INCIDENCIA DESCRIPCIÓN

- 225 Superficie neta de cruce en un recinto en el conjunto de solicitudes supera superficie admisible que SIGPAC establece para él.
Recinto:14-055-044-00125-00003 Cultivo:62000 PASTOS PERMANENTES DE 5 O MAS AÑOS-SIN VARIEDAD Secano Superficie admisible de pastos del recinto según SIGPAC.:3 Suma de superficies de cruce netas declaradas para este recinto por todos los solicitantes.:5 Exceso de superficie (Hectáreas):0,02
- 452 Actividad agraria declarada en un recinto no compatible con el uso PA, PR o PS asignado en SIGPAC para ese recinto.
Recinto:14-037-024-00055-00002 Cultivo:62000 PASTOS PERMANENTES DE 5 O MAS AÑOS-SIN VARIEDAD Secano USO ASIGNADO EN SIGPAC:PR
Recinto:14-055-044-00125-00003 Cultivo:62000 PASTOS PERMANENTES DE 5 O MAS AÑOS-SIN VARIEDAD Secano USO ASIGNADO EN SIGPAC:PR
Recinto:14-055-046-00045-00002 Cultivo:62000 PASTOS PERMANENTES DE 5 O MAS AÑOS-SIN VARIEDAD Secano USO ASIGNADO EN SIGPAC:PR
- 3752 Recinto con más de cinco años consecutivos de pasto permanente con actividad agraria de mantenimiento.
Recinto:---- Cultivo: -
- 74051 Solicitante de intervención 6613, que no declara ningún recinto en zona desfavorecida.
- 74053 Importe inferior a 100 Euros
- 74336 Recinto con uso declarado o cultivo declarado NO válido
Recinto:14-037-023-00011-00004 Cultivo:116000 CHOPOS-SIN VARIEDAD Secano Uso Sigpac:FO
Recinto:14-037-024-00054-00001 Cultivo:116000 CHOPOS-SIN VARIEDAD Secano Uso Sigpac:FO
Recinto:14-037-024-00055-00001 Cultivo:116000 CHOPOS-SIN VARIEDAD Secano Uso Sigpac:FO
- 86021 Verifica que determinados recintos declarados por el expte para la operación, no se corresponde con la ZONA DESFAVORECIDA. Y no ha sido solicitada la operación análoga o correspondiente.
Recinto:14-037-023-00011-00001 Cultivo:101138 OLIVAR-HOJIBLANCA Secano Operación correcta del recinto:6613.1
Recinto:14-037-023-00011-00004 Cultivo:116000 CHOPOS-SIN VARIEDAD Secano Operación correcta del recinto:6613.1
Recinto:14-037-023-00077-00001 Cultivo:101138 OLIVAR-HOJIBLANCA Secano Operación correcta del recinto:6613.1
Recinto:14-037-023-00078-00002 Cultivo:101138 OLIVAR-HOJIBLANCA Secano Operación correcta del recinto:6613.1
Recinto:14-037-024-00054-00001 Cultivo:116000 CHOPOS-SIN VARIEDAD Secano Operación correcta del recinto:6613.1
Recinto:14-037-024-00054-00002 Cultivo:101138 OLIVAR-HOJIBLANCA Secano Operación correcta del recinto:6613.1
Recinto:14-037-024-00055-00001 Cultivo:116000 CHOPOS-SIN VARIEDAD Secano Operación correcta del recinto:6613.1
Recinto:14-037-024-00055-00002 Cultivo:62000 PASTOS PERMANENTES DE 5 O MAS AÑOS-SIN VARIEDAD Secano Operación correcta del recinto:6613.1
Recinto:14-037-024-00055-00005 Cultivo:101138 OLIVAR-HOJIBLANCA Secano Operación correcta del recinto:6613.1
Recinto:14-037-024-00055-00006 Cultivo:101138 OLIVAR-HOJIBLANCA Secano Operación correcta del recinto:6613.1
Recinto:14-037-024-00063-00002 Cultivo:101138 OLIVAR-HOJIBLANCA Secano Operación correcta del recinto:6613.1
Recinto:14-037-024-00066-00004 Cultivo:101138 OLIVAR-HOJIBLANCA Secano Operación correcta del recinto:6613.1
Recinto:14-055-035-00310-00001 Cultivo:101270 OLIVAR-PICUDO Secano Operación correcta del recinto:6613.1
Recinto:14-055-035-00324-00002 Cultivo:101270 OLIVAR-PICUDO Secano Operación correcta del recinto:6613.1
Recinto:14-055-044-00125-00001 Cultivo:101138 OLIVAR-HOJIBLANCA Secano Operación correcta del recinto:6613.1
Recinto:14-055-044-00125-00003 Cultivo:62000 PASTOS PERMANENTES DE 5 O MAS AÑOS-SIN VARIEDAD Secano Operación correcta del recinto:6613.1
Recinto:14-055-044-00135-00001 Cultivo:101270 OLIVAR-PICUDO Secano Operación correcta del recinto:6613.1
Recinto:14-055-044-00140-00001 Cultivo:101270 OLIVAR-PICUDO Secano Operación correcta del recinto:6613.1
Recinto:14-055-044-00141-00001 Cultivo:101270 OLIVAR-PICUDO Secano Operación correcta del recinto:6613.1
Recinto:14-055-044-00141-00002 Cultivo:101270 OLIVAR-PICUDO Secano Operación correcta del recinto:6613.1
Recinto:14-055-044-00144-00002 Cultivo:101270 OLIVAR-PICUDO Secano Operación correcta del recinto:6613.1
Recinto:14-055-044-00145-00005 Cultivo:101270 OLIVAR-PICUDO Secano Operación correcta del recinto:6613.1
Recinto:14-055-044-00146-00001 Cultivo:101270 OLIVAR-PICUDO Secano Operación correcta del recinto:6613.1
Recinto:14-055-044-00147-00002 Cultivo:101270 OLIVAR-PICUDO Secano Operación correcta del recinto:6613.1
Recinto:14-055-044-00148-00001 Cultivo:101270 OLIVAR-PICUDO Secano Operación correcta del recinto:6613.1
Recinto:14-055-044-00155-00004 Cultivo:101270 OLIVAR-PICUDO Secano Operación correcta del recinto:6613.1
Recinto:14-055-046-00045-00001 Cultivo:101138 OLIVAR-HOJIBLANCA Secano Operación correcta del recinto:6613.1
Recinto:14-055-046-00045-00002 Cultivo:62000 PASTOS PERMANENTES DE 5 O MAS AÑOS-SIN VARIEDAD Secano Operación correcta del recinto:6613.1
Recinto:14-055-049-00348-00002 Cultivo:101138 OLIVAR-HOJIBLANCA Secano Operación correcta del recinto:6613.1
Recinto:14-055-049-00349-00003 Cultivo:101138 OLIVAR-HOJIBLANCA Secano Operación correcta del recinto:6613.1
Recinto:14-055-049-00349-00005 Cultivo:101138 OLIVAR-HOJIBLANCA Secano Operación correcta del recinto:6613.1
Recinto:14-055-049-00350-00003 Cultivo:101138 OLIVAR-HOJIBLANCA Secano Operación correcta del recinto:6613.1
Recinto:14-055-049-00352-00002 Cultivo:101138 OLIVAR-HOJIBLANCA Secano Operación correcta del recinto:6613.1
Recinto:14-055-049-00353-00001 Cultivo:101138 OLIVAR-HOJIBLANCA Secano Operación correcta del recinto:6613.1

(1) Con incidencias que retienen pago o deniegan el expediente.

(2) Se calcula sobre superficie declarada admisible.

(3) Aplicación del artículo 16 bis del RD 147/2023.

(4) Expediente con algunos recintos de pastos permanentes ubicados en espacios protegidos donde la carga ganadera mínima será 0,1 UGM/ha.

Puede verificar la integridad de una copia de este documento mediante la lectura del código QR adjunto o mediante el acceso a la dirección <https://ws050.juntadeandalucia.es/verificarFirma> indicando el código de VERIFICACIÓN

FIRMADO POR	RAQUEL MARIA ESPIN CRESPO	17/10/2024
VERIFICACIÓN	Pk2jmJDVJQXVSF7B6ESWF6FEMYA9VL	PÁG. 1097/3958





INCIDENCIAS

INCIDENCIA DESCRIPCIÓN

	Recinto:14-055-049-00353-00002 Cultivo:101138 OLIVAR-HOJIBLANCA Secano Operación correcta del recinto:6613.1
	Recinto:14-055-049-00354-00001 Cultivo:101138 OLIVAR-HOJIBLANCA Secano Operación correcta del recinto:6613.1
	Recinto:14-055-049-00456-00002 Cultivo:101138 OLIVAR-HOJIBLANCA Secano Operación correcta del recinto:6613.1
	Recinto:14-055-049-00458-00002 Cultivo:101138 OLIVAR-HOJIBLANCA Secano Operación correcta del recinto:6613.1
	Recinto:14-055-049-00459-00003 Cultivo:101138 OLIVAR-HOJIBLANCA Secano Operación correcta del recinto:6613.1
	Recinto:14-055-050-00215-00001 Cultivo:101270 OLIVAR-PICUDO Secano Operación correcta del recinto:6613.1
86119	Carga ganadera NO cumple con el valor mínimo de 0,2 UGM/ha.
	Recinto:14-037-024-00055-00002 Cultivo:62000 PASTOS PERMANENTES DE 5 O MAS AÑOS-SIN VARIEDAD Secano Carga Ganadera:0
	Recinto:14-055-044-00125-00003 Cultivo:62000 PASTOS PERMANENTES DE 5 O MAS AÑOS-SIN VARIEDAD Secano Carga Ganadera:0
	Recinto:14-055-046-00045-00002 Cultivo:62000 PASTOS PERMANENTES DE 5 O MAS AÑOS-SIN VARIEDAD Secano Carga Ganadera:0
86121	Recinto superficie forrajera que no realiza la actividad de producción de pastoreo.
	Recinto:14-037-024-00055-00002 Cultivo:62000 PASTOS PERMANENTES DE 5 O MAS AÑOS-SIN VARIEDAD Secano Actividad Agraria del recinto:2
	Recinto:14-055-044-00125-00003 Cultivo:62000 PASTOS PERMANENTES DE 5 O MAS AÑOS-SIN VARIEDAD Secano Actividad Agraria del recinto:2
	Recinto:14-055-046-00045-00002 Cultivo:62000 PASTOS PERMANENTES DE 5 O MAS AÑOS-SIN VARIEDAD Secano Actividad Agraria del recinto:2
86122	Recinto superficie forrajera que realiza la actividad de producción de pastoreo y no declara el o los códigos del Registro de Explotaciones Ganaderas de Andalucía, REGA.
	Recinto:14-037-024-00055-00002 Cultivo:62000 PASTOS PERMANENTES DE 5 O MAS AÑOS-SIN VARIEDAD Secano
	Recinto:14-055-044-00125-00003 Cultivo:62000 PASTOS PERMANENTES DE 5 O MAS AÑOS-SIN VARIEDAD Secano
	Recinto:14-055-046-00045-00002 Cultivo:62000 PASTOS PERMANENTES DE 5 O MAS AÑOS-SIN VARIEDAD Secano
86124	Recinto de forrajera para Cálculo de Carga Ganadera que No pertenece a Explotación.
	Recinto:14-037-024-00055-00002 Cultivo:62000 PASTOS PERMANENTES DE 5 O MAS AÑOS-SIN VARIEDAD Secano
	Recinto:14-055-044-00125-00003 Cultivo:62000 PASTOS PERMANENTES DE 5 O MAS AÑOS-SIN VARIEDAD Secano
	Recinto:14-055-046-00045-00002 Cultivo:62000 PASTOS PERMANENTES DE 5 O MAS AÑOS-SIN VARIEDAD Secano

(1) Con incidencias que retienen pago o deniegan el expediente.

(2) Se calcula sobre superficie declarada admisible.

(3) Aplicación del artículo 16 bis del RD 147/2023.

(4) Expediente con algunos recintos de pastos permanentes ubicados en espacios protegidos donde la carga ganadera mínima será 0,1 UGM/ha.

Puede verificar la integridad de una copia de este documento mediante la lectura del código QR adjunto o mediante el acceso a la dirección <https://ws050.juntadeandalucia.es/verificarFirma> indicando el código de VERIFICACIÓN

FIRMADO POR	RAQUEL MARIA ESPIN CRESPO	17/10/2024	
VERIFICACIÓN	Pk2jmJDVJQXVSF7B6ESWF6FEMYA9VL	PÁG. 1098/3958	



APELLIDOS Y NOMBRE / RAZÓN SOCIAL

PALACIOS FONSECA CRISTINA

NIF

***6986*

EXPEDIENTE

1270249

RESOLUCIÓN

DENEGACIÓN DE LA AYUDA

DATOS DE MANTENIMIENTO UNIDADES

GRUPO DE PAGO

ZONAS DE LIMITACIONES NATURALES

**Sup. Dec.
Admisible**
0,00

**Sup.
Resuelta**
0,00

Sobredecl.
0,00

% Sobredecl.
0,00

RESUMEN DE PAGOS

	IMPORTE (Euros)			
	RESUELTO	FEADER	MAPA	CAPADR
A pagar	0,00	0,00	0,00	0,00

APLICACIÓN DE REDUCCIONES Y PENALIZACIONES (%)

Crterios de subvencionabilidad (1)	Presentación tardía	Omisión declaración	Condicionalidad
100,00	0,00	0,00	0,00

IMPORTE (Euros)

Calculado(2)	Reducción	Penalización	Reducción Penalización (3)	Penalización adicional	Resuelto	FEADER	MAPA	CAPADR
0,00 €	0,00 €	0,00 €	0,00 €	0,00 €	0,00 €	0,00 €	0,00 €	0,00 €
Importe Unitario:	54,00 €	Nuevo Importe Unitario:	0,00 €					

RECINTOS PROPUESTOS

REF.	REFERENCIA SIGPAC	CULTIVO	S/R	USO SIGPAC	Sup. Dec. admisible	Sup. Campo	Sup. Determ.	Sup. Resuelta
-1487213	14-038-034-00249-0015	OLIVAR	S		0,48		0,48	0,48
-1487212	14-038-034-00249-0012	OLIVAR	S		0,21		0,21	0,21
-1487211	14-038-034-00248-0008	OLIVAR	S		0,87		0,87	0,87
-1487210	14-038-034-00248-0003	OLIVAR	S		0,07		0,07	0,07
1700000004546280	14-038-034-00004-0001	OLIVAR	S		0,10		0,10	0,10
1700000004546281	14-038-034-00008-0005	OLIVAR	S		0,56		0,56	0,56
1700000004546284	14-038-034-00005-0003	OLIVAR	S		0,05		0,05	0,05
1700000004546285	14-038-034-00006-0002	OLIVAR	S		0,27		0,27	0,27
1700000004546286	14-038-034-00007-0005	OLIVAR	S		2,46		2,46	2,46

INCIDENCIAS

INCIDENCIA DESCRIPCIÓN

74018	Productor que no es agricultor a título principal, según los datos del ejercicio fiscal n-1 y seguridad socia.
74053	Importe inferior a 100 Euros

(1) Con incidencias que retienen pago o deniegan el expediente.

(2) Se calcula sobre superficie declarada admisible.

(3) Aplicación del artículo 16 bis del RD 147/2023.

(4) Expediente con algunos recintos de pastos permanentes ubicados en espacios protegidos donde la carga ganadera mínima será 0,1 UGM/ha.

Puede verificar la integridad de una copia de este documento mediante la lectura del código QR adjunto o mediante el acceso a la dirección <https://ws050.juntadeandalucia.es/verificarFirma> indicando el código de VERIFICACIÓN

FIRMADO POR	RAQUEL MARIA ESPIN CRESPO	17/10/2024
VERIFICACIÓN	Pk2jmJDVJQXVSF7B6ESWF6FEMYA9VL	PÁG. 1099/3958





APELLIDOS Y NOMBRE / RAZÓN SOCIAL

PALACIOS GUERRERO FRANCISCO

NIF

****3998*

EXPEDIENTE

1232587

RESOLUCIÓN

DENEGACIÓN DE LA AYUDA

DATOS DE MANTENIMIENTO UNIDADES

GRUPO DE PAGO

ZONAS DE LIMITACIONES NATURALES

Sup. Dec. Admisible

0,00

Sup. Resuelta

0,00

Sobredecl.

0,00

% Sobredecl.

0,00

RESUMEN DE PAGOS

	IMPORTE (Euros)			
	RESUELTO	FEADER	MAPA	CAPADR
A pagar	0,00	0,00	0,00	0,00

APLICACIÓN DE REDUCCIONES Y PENALIZACIONES (%)

Criterios de subvencionabilidad (1)	Presentación tardía	Omisión declaración	Condicionidad
100,00	0,00	0,00	0,00

IMPORTE (Euros)

Calculado(2)	Reducción	Penalización	Reducción Penalización (3)	Penalización adicional	Resuelto	FEADER	MAPA	CAPADR
0,00 €	0,00 €	0,00 €	0,00 €	0,00 €	0,00 €	0,00 €	0,00 €	0,00 €
Importe Unitario:	54,00 €	Nuevo Importe Unitario:	0,00 €					

(1) Con incidencias que retienen pago o deniegan el expediente.

(2) Se calcula sobre superficie declarada admisible.

(3) Aplicación del artículo 16 bis del RD 147/2023.

(4) Expediente con algunos recintos de pastos permanentes ubicados en espacios protegidos donde la carga ganadera mínima será 0,1 UGM/ha.

Puede verificar la integridad de una copia de este documento mediante la lectura del código QR adjunto o mediante el acceso a la dirección <https://ws050.juntadeandalucia.es/verificarFirma> indicando el código de VERIFICACIÓN

FIRMADO POR	RAQUEL MARIA ESPIN CRESPO	17/10/2024	
VERIFICACIÓN	Pk2jmJDVJQXVSF7B6ESWF6FEMYA9VL	PÁG. 1100/3958	



RECINTOS PROPUESTOS

REF.	REFERENCIA SIGPAC	CULTIVO	S/R	USO SIGPAC	Sup. Dec. admisible	Sup. Campo	Sup. Determ.	Sup. Resulta
-966871	14-024-010-00101-0002	OLIVAR	S		0,01		0,01	0,01
-925521	14-038-016-00112-0003	OLIVAR	S		0,23		0,23	0,23
-925519	14-024-005-00008-0002	OLIVAR	S		0,60		0,60	0,60
-183239	14-024-004-00173-0003	OLIVAR	S		0,08		0,08	0,00
-183238	14-024-004-00174-0002	OLIVAR	S		0,63		0,63	0,63
-121252	14-024-010-00101-0001	OLIVAR	S		0,65		0,65	0,65
-121248	14-024-004-00069-0002	OLIVAR	S		0,02		0,02	0,02
-121247	14-024-004-00070-0003	OLIVAR	S		0,18		0,18	0,18
1700000004568143	14-024-010-00091-0001	OLIVAR	S		0,33		0,33	0,33
1700000004948267	14-024-003-00273-0002	OLIVAR	S		0,21		0,21	0,21
1700000004948268	14-024-010-00186-0003	OLIVAR	S		0,51		0,51	0,51
1700000004948269	14-024-003-00240-0001	OLIVAR	S		0,25		0,25	0,25
1700000005562369	14-038-015-00214-0001	OLIVAR	S		0,06		0,06	0,06
1700000005562370	14-038-015-00215-0001	OLIVAR	S		0,52		0,52	0,52
1700000005659862	14-024-001-00097-0001	OLIVAR	S		0,47		0,47	0,47
1700000005659863	14-024-001-00098-0002	OLIVAR	S		0,01		0,01	0,01
1700000005659864	14-038-019-00096-0001	OLIVAR	S		1,06		1,06	1,06
1700000005659865	14-038-019-00097-0002	OLIVAR	S		0,09		0,09	0,09
1700000005659867	14-038-019-00098-0001	OLIVAR	S		1,05		1,05	1,05
1700000005659868	14-038-019-00142-0001	OLIVAR	S		0,02		0,02	0,02
1700000005659869	14-038-017-00087-0005	OLIVAR	S		0,27		0,27	0,27
1700000005659870	14-038-017-00086-0001	OLIVAR	S		0,09		0,09	0,09
1700000005659871	14-038-017-00087-0002	OLIVAR	S		0,58		0,58	0,58
1700000005659872	14-038-017-00088-0001	OLIVAR	S		1,26		1,26	1,26
1700000005659876	14-024-001-00097-0003	OLIVAR	S		0,06		0,06	0,06
1700000005659877	14-038-062-00046-0001	OLIVAR	S		0,42		0,42	0,42
1700000005659879	14-038-019-00132-0003	OLIVAR	S		0,76		0,76	0,76
1700000005659880	14-038-019-00137-0001	OLIVAR	S		0,87		0,87	0,87
1700000005659881	14-038-062-00009-0001	OLIVAR	S		2,09		2,09	2,09
1700000005659882	14-038-054-00013-0001	OLIVAR	S		0,61		0,61	0,61
1700000005659885	14-038-017-00067-0002	OLIVAR	S		0,01		0,01	0,01
1700000005659887	14-038-017-00080-0001	OLIVAR	S		0,01		0,01	0,01
1700000005659888	14-038-017-00083-0001	OLIVAR	S		0,29		0,29	0,29
1700000005659889	14-024-002-00032-0002	OLIVAR	S		0,54		0,54	0,54
1700000005659890	14-038-063-00001-0002	OLIVAR	S		2,52		2,52	2,48
1700000005659891	14-024-003-00009-0001	OLIVAR	S		0,80		0,80	0,80
1700000005659892	14-024-002-00096-0001	OLIVAR	S		0,02		0,02	0,02
1700000005659893	14-024-003-00109-0002	OLIVAR	S		0,68		0,68	0,68
1700000005659894	14-024-003-00129-0002	OLIVAR	S		0,03		0,03	0,03
1700000005659895	14-024-003-00130-0001	OLIVAR	S		0,11		0,11	0,11
1700000005659896	14-024-003-00108-0001	OLIVAR	S		0,05		0,05	0,05
1700000005659899	14-038-016-00112-0001	OLIVAR	S		1,07		1,07	1,07
1700000005659900	14-038-017-00085-0003	OLIVAR	S		0,05		0,05	0,05
1700000005659901	14-038-017-00083-0003	OLIVAR	S		0,13		0,13	0,13
1700000005659902	14-038-017-00084-0004	OLIVAR	S		0,11		0,11	0,11
1700000005659903	14-038-017-00084-0005	OLIVAR	S		0,02		0,02	0,02
1700000005659904	14-024-011-00067-0001	OLIVAR	S		0,59		0,59	0,59
1700000005659905	14-024-011-00064-0002	OLIVAR	S		0,18		0,18	0,18
1700000005659906	14-024-010-00194-0002	OLIVAR	S		0,12		0,12	0,12
1700000005659907	14-024-010-00193-0001	OLIVAR	S		0,04		0,04	0,04
1700000005659908	14-024-010-00024-0001	OLIVAR	S		0,19		0,19	0,19
1700000005659909	14-024-005-00008-0002	OLIVAR	S		0,05		0,05	0,05

(1) Con incidencias que retienen pago o deniegan el expediente.
 (2) Se calcula sobre superficie declarada admisible.
 (3) Aplicación del artículo 16 bis del RD 147/2023.
 (4) Expediente con algunos recintos de pastos permanentes ubicados en espacios protegidos donde la carga ganadera mínima será 0,1 UGM/ha.

Puede verificar la integridad de una copia de este documento mediante la lectura del código QR adjunto o mediante el acceso a la dirección https://ws050.juntadeandalucia.es/verificarFirma indicando el código de VERIFICACIÓN			
FIRMADO POR	RAQUEL MARIA ESPIN CRESPO	17/10/2024	
VERIFICACIÓN	Pk2jmJDVJQXVSF7B6ESWF6FEMYA9VL	PÁG. 1101/3958	



RECINTOS PROPUESTOS

REF.	REFERENCIA SIGPAC	CULTIVO	S/R	USO SIGPAC	Sup. Dec. admisible	Sup. Campo	Sup. Determ.	Sup. Resuelta
170000005659910	14-024-005-00010-0002	OLIVAR	S		0,02		0,02	0,02
170000005659911	14-024-004-00179-0003	OLIVAR	S		0,07		0,07	0,07
170000005659913	14-024-011-00565-0001	OLIVAR	S		0,44		0,44	0,44
170000005659914	14-024-011-00269-0001	OLIVAR	S		0,91		0,91	0,91
170000005659915	14-024-011-00165-0002	OLIVAR	S		0,55		0,55	0,55
170000005659916	14-024-011-00068-0003	OLIVAR	S		0,77		0,77	0,77
170000005659917	14-024-011-00068-0002	OLIVAR	S		0,11		0,11	0,11
170000005659918	14-024-004-00120-0002	OLIVAR	S		0,03		0,03	0,03
170000005659919	14-024-004-00121-0002	OLIVAR	S		0,76		0,76	0,76
170000005659920	14-038-015-00013-0001	OLIVAR	S		1,40		1,40	0,00
170000005659922	14-024-004-00110-0001	OLIVAR	S		0,94		0,94	0,94
170000005659926	14-024-003-00213-0001	OLIVAR	S		0,60		0,60	0,60
170000005659927	14-024-004-00178-0001	OLIVAR	S		0,64		0,64	0,64
170000005659928	14-024-004-00179-0003	OLIVAR	S		0,04		0,04	0,04
170000005659929	14-024-004-00173-0003	OLIVAR	S		0,08		0,08	0,00
170000005659930	14-024-004-00174-0002	OLIVAR	S		0,06		0,06	0,06
170000005659931	14-024-004-00175-0001	OLIVAR	S		0,06		0,06	0,06
170000005659932	14-024-004-00176-0001	OLIVAR	S		0,03		0,03	0,03
170000005659933	14-024-004-00177-0001	OLIVAR	S		1,54		1,54	1,54
170000005659934	14-024-004-00159-0001	OLIVAR	S		0,65		0,65	0,65
170000005684534	14-024-004-00100-0001	OLIVAR	S		0,62		0,62	0,62
170000006177811	14-024-004-00116-0002	OLIVAR	S		0,55		0,55	0,55

INCIDENCIAS

INCIDENCIA DESCRIPCIÓN

242	Recinto pendiente de acreditación de titularidad. Recinto:14-024-004-00173-00003 Cultivo:101138 OLIVAR-HOJIBLANCA Secano Recinto:14-038-015-00013-00001 Cultivo:101138 OLIVAR-HOJIBLANCA Secano
2454	Solicitante de intervención 6613 cuyo regimen de afiliacion a la SS no es ni el sistema especial agrario(cuenta ajena) ni autonomo con actividad agraria.
4272	Verifica que las líneas de declaración de las Solicitudes Únicas no tienen solapes con la capa de Retroactividad Gráfica (ambas de la misma campaña) a nivel de expediente/línea de declaración gráfica de la solicitud. Recinto:14-038-063-00001-00002 Cultivo: - Agregado de la referencia del recinto.:0 Zona de la referencia del recinto.:0 Superficie solapada.:0,04 Id. Incid.:98193595
74018	Productor que no es agricultor a título principal, según los datos del ejercicio fiscal n-1 y seguridad socia.
74053	Importe inferior a 100 Euros

(1) Con incidencias que retienen pago o deniegan el expediente.
 (2) Se calcula sobre superficie declarada admisible.
 (3) Aplicación del artículo 16 bis del RD 147/2023.
 (4) Expediente con algunos recintos de pastos permanentes ubicados en espacios protegidos donde la carga ganadera mínima será 0,1 UGM/ha.

Puede verificar la integridad de una copia de este documento mediante la lectura del código QR adjunto o mediante el acceso a la dirección https://ws050.juntadeandalucia.es/verificarFirma indicando el código de VERIFICACIÓN			
FIRMADO POR	RAQUEL MARIA ESPIN CRESPO	17/10/2024	
VERIFICACIÓN	Pk2jmJDVJQXVSF7B6ESWF6FEMYA9VL	PÁG. 1102/3958	



APELLIDOS Y NOMBRE / RAZÓN SOCIAL

PALMA DELGADO ANTONIO

NIF

****3024*

EXPEDIENTE

1129738

RESOLUCIÓN

DENEGACIÓN DE LA AYUDA

DATOS DE MANTENIMIENTO UNIDADES

GRUPO DE PAGO

ZONAS DE LIMITACIONES NATURALES

Sup. Dec. Admisible

0,00

Sup. Resuelta

0,00

Sobredecl.

0,00

% Sobredecl.

0,00

RESUMEN DE PAGOS

IMPORTE (Euros)

	RESUELTO	FEADER	MAPA	CAPADR
A pagar	0,00	0,00	0,00	0,00

APLICACIÓN DE REDUCCIONES Y PENALIZACIONES (%)

Criterios de subvencionabilidad (1)	Presentación tardía	Omisión declaración	Condicionality
100,00	0,00	0,00	0,00

IMPORTE (Euros)

Calculado(2)	Reducción	Penalización	Reducción Penalización (3)	Penalización adicional	Resuelto	FEADER	MAPA	CAPADR
0,00 €	0,00 €	0,00 €	0,00 €	0,00 €	0,00 €	0,00 €	0,00 €	0,00 €
Importe Unitario:	54,00 €	Nuevo Importe Unitario:	0,00 €					

RECINTOS PROPUESTOS

REF.	REFERENCIA SIGPAC	CULTIVO	S/R	USO SIGPAC	Sup. Dec. admisible	Sup. Campo	Sup. Determ.	Sup. Resuelta
170000005613314	14-002-016-00057-0002	OLIVAR	S		1,06		1,06	1,06
170000005613315	14-002-016-00058-0002	OLIVAR	S		0,20		0,20	0,20
170000005613316	14-002-016-00060-0002	OLIVAR	S		0,04		0,04	0,04
170000005613317	14-002-016-00073-0002	OLIVAR	S		0,05		0,05	0,05
170000005613318	14-002-061-00083-0002	OLIVAR	S		0,05		0,05	0,05
170000005613319	14-002-028-00014-0003	OLIVAR	S		1,42		1,42	1,42
170000005613320	14-002-061-00083-0001	OLIVAR	S		0,15		0,15	0,15
170000005613321	14-002-047-00021-0002	OLIVAR	S		1,68		1,68	1,68

INCIDENCIAS

INCIDENCIA DESCRIPCIÓN

2454	Solicitante de intervención 6613 cuyo regimen de afiliacion a la SS no es ni el sistema especial agrario(cuenta ajena) ni autonomo con actividad agraria.
74018	Productor que no es agricultor a título principal, según los datos del ejercicio fiscal n-1 y seguridad socia.
74053	Importe inferior a 100 Euros

(1) Con incidencias que retienen pago o deniegan el expediente.

(2) Se calcula sobre superficie declarada admisible.

(3) Aplicación del artículo 16 bis del RD 147/2023.

(4) Expediente con algunos recintos de pastos permanentes ubicados en espacios protegidos donde la carga ganadera mínima será 0,1 UGM/ha.

Puede verificar la integridad de una copia de este documento mediante la lectura del código QR adjunto o mediante el acceso a la dirección <https://ws050.juntadeandalucia.es/verificarFirma> indicando el código de VERIFICACIÓN

FIRMADO POR

RAQUEL MARIA ESPIN CRESPO

17/10/2024

VERIFICACIÓN

Pk2jmJDVJQXVSF7B6ESWF6FEMYA9VL

PÁG. 1103/3958



**APELLIDOS Y NOMBRE / RAZÓN SOCIAL**

PANADERO LÓPEZ BELÉN MARÍA

NIF

****1085*

EXPEDIENTE

1283991

RESOLUCIÓN

DENEGACIÓN DE LA AYUDA

DATOS DE MANTENIMIENTO UNIDADES**GRUPO DE PAGO**

ZONAS DE LIMITACIONES NATURALES

Sup. Dec. Admisible

0,00

Sup. Resuelta

0,00

Sobredecl.

0,00

% Sobredecl.

0,00

RESUMEN DE PAGOS**IMPORTE (Euros)**

	RESUELTO	FEADER	MAPA	CAPADR
A pagar	0,00	0,00	0,00	0,00

APLICACIÓN DE REDUCCIONES Y PENALIZACIONES (%)

Criterios de subvencionabilidad (1)	Presentación tardía	Omisión declaración	Condicionalidad
100,00	0,00	0,00	0,00

IMPORTE (Euros)

Calculado(2)	Reducción	Penalización	Reducción Penalización (3)	Penalización adicional	Resuelto	FEADER	MAPA	CAPADR
0,00 €	0,00 €	0,00 €	0,00 €	0,00 €	0,00 €	0,00 €	0,00 €	0,00 €
Importe Unitario:	54,00 €	Nuevo Importe Unitario:	0,00 €					

RECINTOS PROPUESTOS

REF.	REFERENCIA SIGPAC	CULTIVO	S/R	USO SIGPAC	Sup. Dec. admisible	Sup. Campo	Sup. Determ.	Sup. Resuelta
-1624790	14-016-016-00046-0005	PASTOS PERMANENTES DE 5 O MAS AÑOS	S		0,27		0,27	0,27
6948907	14-016-016-00046-0005	PASTOS PERMANENTES DE 5 O MAS AÑOS	S		67,47		67,47	67,47
6948917	14-016-015-00015-0001	PASTOS PERMANENTES DE 5 O MAS AÑOS	S		26,03		26,03	26,03
6948918	14-016-015-00015-0006	PASTOS PERMANENTES DE 5 O MAS AÑOS	S		0,05		0,05	0,05

INCIDENCIAS**INCIDENCIA DESCRIPCIÓN**

74018 Productor que no es agricultor a título principal, según los datos del ejercicio fiscal n-1 y seguridad socia.

74053 Importe inferior a 100 Euros

86126 Recinto de forrajera para Cálculo de Carga Ganadera que No pertenece a Explotación con UGM válida.
 Recinto:14-001-027-00036-00003 Cultivo:62000 PASTOS PERMANENTES DE 5 O MAS AÑOS-SIN VARIEDAD Secano Explotacion:ES140010000585
 Recinto:14-001-027-00036-00005 Cultivo:62000 PASTOS PERMANENTES DE 5 O MAS AÑOS-SIN VARIEDAD Secano Explotacion:ES140010000585
 Recinto:14-001-027-00036-00012 Cultivo:62000 PASTOS PERMANENTES DE 5 O MAS AÑOS-SIN VARIEDAD Secano Explotacion:ES140010000585
 Recinto:14-001-027-00036-00014 Cultivo:62000 PASTOS PERMANENTES DE 5 O MAS AÑOS-SIN VARIEDAD Secano Explotacion:ES140010000585
 Recinto:14-001-027-00036-00015 Cultivo:62000 PASTOS PERMANENTES DE 5 O MAS AÑOS-SIN VARIEDAD Secano Explotacion:ES140010000585
 Recinto:14-001-027-00036-00016 Cultivo:62000 PASTOS PERMANENTES DE 5 O MAS AÑOS-SIN VARIEDAD Secano Explotacion:ES140010000585

(1) Con incidencias que retienen pago o deniegan el expediente.

(2) Se calcula sobre superficie declarada admisible.

(3) Aplicación del artículo 16 bis del RD 147/2023.

(4) Expediente con algunos recintos de pastos permanentes ubicados en espacios protegidos donde la carga ganadera mínima será 0,1 UGM/ha.

Puede verificar la integridad de una copia de este documento mediante la lectura del código QR adjunto o mediante el acceso a la dirección <https://ws050.juntadeandalucia.es/verificarFirma> indicando el código de VERIFICACIÓN

FIRMADO POR

RAQUEL MARIA ESPIN CRESPO

17/10/2024

VERIFICACIÓN

Pk2jmJDVJQXVSF7B6ESWF6FEMYA9VL

PÁG. 1104/3958





Datos considerados para el Cálculo de la Carga Ganadera del expediente

Superficie determinada para Cálculo Carga Ganadera: 121,63 ha
Carga Ganadera del Expediente: 0,31 ugm/ha (4)

Explotación	Especie	Ugm Calculada para CG
ES140010000028	BOVINA	2,08
ES140010000028	OVINA	4,73
ES140010000028	PORCINO	6,75
ES140160000430	BOVINA	13,62
ES140160000430	PORCINO	10,36

Recintos Determinados para el Cálculo de Garga Ganadera

REF.	REFERENCIA SIGPAC	CULTIVO	DESCRIPCIÓN CULTIVO	S/R	SUP. RESUELTA (ha)
-1624790	14-016-016-00046-00005	62000	PASTOS PERMANENTES DE 5 O MAS AÑOS-SIN VARIEDAD	S	0,27
6948907	14-016-016-00046-00005	62000	PASTOS PERMANENTES DE 5 O MAS AÑOS-SIN VARIEDAD	S	67,47
6948917	14-016-015-00015-00001	62000	PASTOS PERMANENTES DE 5 O MAS AÑOS-SIN VARIEDAD	S	26,03
6948918	14-016-015-00015-00006	62000	PASTOS PERMANENTES DE 5 O MAS AÑOS-SIN VARIEDAD	S	0,05
170000005475324	14-001-001-00027-00001	62000	PASTOS PERMANENTES DE 5 O MAS AÑOS-SIN VARIEDAD	S	27,81

Incidencias de carga ganadera

INCIDENCIA DESCRIPCIÓN

- 86126 Recinto de forrajera para Cálculo de Carga Ganadera que No pertenece a Explotación con UGM válida.
 Recinto:14-001-027-00036-00016 Cultivo:62000 PASTOS PERMANENTES DE 5 O MAS AÑOS-SIN VARIEDAD Secano Explotacion:ES140010000585
 Recinto:14-001-027-00036-00015 Cultivo:62000 PASTOS PERMANENTES DE 5 O MAS AÑOS-SIN VARIEDAD Secano Explotacion:ES140010000585
 Recinto:14-001-027-00036-00014 Cultivo:62000 PASTOS PERMANENTES DE 5 O MAS AÑOS-SIN VARIEDAD Secano Explotacion:ES140010000585
 Recinto:14-001-027-00036-00003 Cultivo:62000 PASTOS PERMANENTES DE 5 O MAS AÑOS-SIN VARIEDAD Secano Explotacion:ES140010000585
 Recinto:14-001-027-00036-00005 Cultivo:62000 PASTOS PERMANENTES DE 5 O MAS AÑOS-SIN VARIEDAD Secano Explotacion:ES140010000585
 Recinto:14-001-027-00036-00012 Cultivo:62000 PASTOS PERMANENTES DE 5 O MAS AÑOS-SIN VARIEDAD Secano Explotacion:ES140010000585
- 86128 Recinto de Forrajeras que no ha contabilizado para Carga Ganadera por no tener una explotación válida para el cálculo de la Carga Ganadera
 Recinto:14-001-027-00036-00016 Cultivo:62 PASTOS PERMANENTES DE 5 O MAS AÑOS-
 Recinto:14-001-027-00036-00015 Cultivo:62 PASTOS PERMANENTES DE 5 O MAS AÑOS-
 Recinto:14-001-027-00036-00014 Cultivo:62 PASTOS PERMANENTES DE 5 O MAS AÑOS-
 Recinto:14-001-027-00036-00003 Cultivo:62 PASTOS PERMANENTES DE 5 O MAS AÑOS-
 Recinto:14-001-027-00036-00005 Cultivo:62 PASTOS PERMANENTES DE 5 O MAS AÑOS-
 Recinto:14-001-027-00036-00012 Cultivo:62 PASTOS PERMANENTES DE 5 O MAS AÑOS-

(1) Con incidencias que retienen pago o deniegan el expediente.

(2) Se calcula sobre superficie declarada admisible.

(3) Aplicación del artículo 16 bis del RD 147/2023.

(4) Expediente con algunos recintos de pastos permanentes ubicados en espacios protegidos donde la carga ganadera mínima será 0,1 UGM/ha.

Puede verificar la integridad de una copia de este documento mediante la lectura del código QR adjunto o mediante el acceso a la dirección <https://ws050.juntadeandalucia.es/verificarFirma> indicando el código de VERIFICACIÓN

FIRMADO POR	RAQUEL MARIA ESPIN CRESPO	17/10/2024	
VERIFICACIÓN	Pk2jmJDVJQXVSF7B6ESWF6FEMYA9VL	PÁG. 1105/3958	

**APELLIDOS Y NOMBRE / RAZÓN SOCIAL**

PAÑOS MURILLO MARIA LUISA

NIF

***6592*

EXPEDIENTE

1227446

RESOLUCIÓN

DENEGACIÓN DE LA AYUDA

DATOS DE MANTENIMIENTO UNIDADES**GRUPO DE PAGO**

ZONAS DE LIMITACIONES NATURALES

Sup. Dec. Admisible

0,00

Sup. Resuelta

0,00

Sobredecl.

0,00

% Sobredecl.

0,00

RESUMEN DE PAGOS**IMPORTE (Euros)**

	RESUELTO	FEADER	MAPA	CAPADR
A pagar	0,00	0,00	0,00	0,00

APLICACIÓN DE REDUCCIONES Y PENALIZACIONES (%)

Criterios de subvencionabilidad (1)	Presentación tardía	Omisión declaración	Condicionalidad
100,00	0,00	0,00	0,00

IMPORTE (Euros)

Calculado(2)	Reducción	Penalización	Reducción Penalización (3)	Penalización adicional	Resuelto	FEADER	MAPA	CAPADR
0,00 €	0,00 €	0,00 €	0,00 €	0,00 €	0,00 €	0,00 €	0,00 €	0,00 €
Importe Unitario:	54,00 €	Nuevo Importe Unitario:	0,00 €					

RECINTOS PROPUESTOS

REF.	REFERENCIA SIGPAC	CULTIVO	S/R	USO SIGPAC	Sup. Dec. admisible	Sup. Campo	Sup. Determ.	Sup. Resuelta
-1374282	14-029-057-00024-0003	BARBECHO TRADICIONAL	S		6,03		6,03	6,03
-799698	14-029-057-00024-0003	TRIGO BLANDO	S		5,01		5,01	5,01
-799695	14-029-057-00024-0003	BARBECHO TRADICIONAL	S		6,56		6,56	6,56
-177197	14-029-057-00024-0003	CEBADA	S		2,98		2,98	2,98
170000006633931	14-029-057-00029-0001	BARBECHO TRADICIONAL	S		0,56		0,56	0,56

INCIDENCIAS**INCIDENCIA DESCRIPCIÓN**

2454	Solicitante de intervención 6613 cuyo regimen de afiliacion a la SS no es ni el sistema especial agrario(cuenta ajena) ni autonomo con actividad agraria.
74018	Productor que no es agricultor a titulo principal, según los datos del ejercicio fiscal n-1 y seguridad socia.
74053	Importe inferior a 100 Euros

Datos considerados para el Cálculo de la Carga Ganadera del expediente

Superficie determinada para Cálculo Carga Ganadera: 0,00 ha

Carga Ganadera del Expediente: 0,00 ugm/ha

Incidenias de carga ganadera**INCIDENCIA DESCRIPCIÓN**

86132	Recinto superficie forrajera que no realiza la actividad de producción de pastoreo. Recinto:14-029-057-00024-00003 Cultivo:20000 BARBECHO TRADICIONAL-SIN VARIEDAD Secano Recinto:14-029-057-00024-00003 Cultivo:20000 BARBECHO TRADICIONAL-SIN VARIEDAD Secano Recinto:14-029-057-00029-00001 Cultivo:20000 BARBECHO TRADICIONAL-SIN VARIEDAD Secano
-------	--

(1) Con incidencias que retienen pago o deniegan el expediente.

(2) Se calcula sobre superficie declarada admisible.

(3) Aplicación del artículo 16 bis del RD 147/2023.

(4) Expediente con algunos recintos de pastos permanentes ubicados en espacios protegidos donde la carga ganadera mínima será 0,1 UGM/ha.

Puede verificar la integridad de una copia de este documento mediante la lectura del código QR adjunto o mediante el acceso a la dirección <https://ws050.juntadeandalucia.es/verificarFirma> indicando el código de VERIFICACIÓN

FIRMADO POR

RAQUEL MARIA ESPIN CRESPO

17/10/2024

VERIFICACIÓN

Pk2jmJDVJQXVSF7B6ESWF6FEMYA9VL

PÁG. 1106/3958





APELLIDOS Y NOMBRE / RAZÓN SOCIAL

PAREDES CARACUEL FRANCISCO DE ASIS

NIF
****4209*

EXPEDIENTE

1015128

RESOLUCIÓN

DENEGACIÓN DE LA AYUDA

DATOS DE MANTENIMIENTO UNIDADES

GRUPO DE PAGO

ZONAS DE LIMITACIONES NATURALES

**Sup. Dec.
Admisible**
0,00

**Sup.
Resuelta**
0,00

Sobredecl.
0,00

% Sobredecl.
0,00

RESUMEN DE PAGOS

	IMPORTE (Euros)			
	RESUELTO	FEADER	MAPA	CAPADR
A pagar	0,00	0,00	0,00	0,00

APLICACIÓN DE REDUCCIONES Y PENALIZACIONES (%)

Criterios de subvencionabilidad (1)	Presentación tardía	Omisión declaración	Condicionidad
100,00	0,00	0,00	0,00

IMPORTE (Euros)

Calculado(2)	Reducción	Penalización	Reducción Penalización (3)	Penalización adicional	Resuelto	FEADER	MAPA	CAPADR
0,00 €	0,00 €	0,00 €	0,00 €	0,00 €	0,00 €	0,00 €	0,00 €	0,00 €
Importe Unitario:	54,00 €	Nuevo Importe Unitario:	0,00 €					

(1) Con incidencias que retienen pago o deniegan el expediente.

(2) Se calcula sobre superficie declarada admisible.

(3) Aplicación del artículo 16 bis del RD 147/2023.

(4) Expediente con algunos recintos de pastos permanentes ubicados en espacios protegidos donde la carga ganadera mínima será 0,1 UGM/ha.

Puede verificar la integridad de una copia de este documento mediante la lectura del código QR adjunto o mediante el acceso a la dirección <https://ws050.juntadeandalucia.es/verificarFirma> indicando el código de VERIFICACIÓN

FIRMADO POR

RAQUEL MARIA ESPIN CRESPO

17/10/2024

VERIFICACIÓN

Pk2jmJDVJQXVSF7B6ESWF6FEMYA9VL

PÁG. 1107/3958





RECINTOS PROPUESTOS

REF.	REFERENCIA SIGPAC	CULTIVO	S/R	USO SIGPAC	Sup. Dec. admisible	Sup. Campo	Sup. Determ.	Sup. Resuelta
-1307769	14-038-056-00199-0001	OLIVAR	S		1,31		1,31	1,31
-965781	14-038-017-00030-0004	OLIVAR	S		0,07		0,07	0,07
-965780	14-038-016-09002-0108	OLIVAR	S		0,03		0,03	0,03
-965779	14-038-016-09002-0104	OLIVAR	S		0,03		0,03	0,03
-965778	14-038-016-00060-0002	OLIVAR	S		0,50		0,50	0,50
-965777	14-038-016-00001-0004	OLIVAR	S		0,33		0,33	0,33
1700000002193893	14-038-100-00114-0001	OLIVAR	S		1,22		1,22	1,22
1700000002193894	14-038-100-00116-0002	OLIVAR	S		0,02		0,02	0,02
1700000004693477	14-038-016-09002-0101	OLIVAR	S		0,09		0,09	0,09
1700000004693478	14-038-017-00029-0004	OLIVAR	S		0,09		0,09	0,09
1700000004693479	14-038-017-00030-0001	OLIVAR	S		0,95		0,95	0,95
1700000004693480	14-038-017-00031-0001	OLIVAR	S		0,01		0,01	0,01
1700000004693481	14-038-017-00084-0004	OLIVAR	S		0,01		0,01	0,01
1700000004693482	14-038-017-00085-0003	OLIVAR	S		0,01		0,01	0,01
1700000004693483	14-038-017-00086-0001	OLIVAR	S		0,92		0,92	0,92
1700000004693484	14-038-017-00087-0002	OLIVAR	S		0,03		0,03	0,03
1700000004693485	14-038-017-00084-0005	OLIVAR	S		0,02		0,02	0,02
1700000004693486	14-038-017-00086-0003	OLIVAR	S		0,18		0,18	0,18
1700000004693487	14-038-017-00134-0005	OLIVAR	S		0,03		0,03	0,03
1700000004693488	14-038-055-00082-0001	OLIVAR	S		0,44		0,44	0,44
1700000004693490	14-038-017-00030-0002	OLIVAR	S		0,02		0,02	0,02
1700000004693491	14-038-056-00047-0001	OLIVAR	S		0,03		0,03	0,03
1700000004693492	14-038-056-00190-0002	OLIVAR	S		5,02		5,02	5,02
1700000004693493	14-038-016-00012-0001	OLIVAR	S		0,01		0,01	0,01
1700000004693494	14-038-016-00013-0001	OLIVAR	S		1,14		1,14	1,14
1700000004693495	14-038-056-09006-0022	OLIVAR	S		0,01		0,01	0,01
1700000004693496	14-038-016-00060-0001	OLIVAR	S		0,77		0,77	0,77
1700000004693498	14-038-017-00025-0003	OLIVAR	S		0,06		0,06	0,06
1700000005542670	14-038-016-00128-0001	OLIVAR	S		0,01		0,01	0,01
1700000005542671	14-038-016-00129-0001	OLIVAR	S		1,07		1,07	1,07

INCIDENCIAS

INCIDENCIA DESCRIPCIÓN

- 74018 Productor que no es agricultor a título principal, según los datos del ejercicio fiscal n-1 y seguridad socia.
- 74053 Importe inferior a 100 Euros

(1) Con incidencias que retienen pago o deniegan el expediente.
(2) Se calcula sobre superficie declarada admisible.
(3) Aplicación del artículo 16 bis del RD 147/2023.
(4) Expediente con algunos recintos de pastos permanentes ubicados en espacios protegidos donde la carga ganadera mínima será 0,1 UGM/ha.

Puede verificar la integridad de una copia de este documento mediante la lectura del código QR adjunto o mediante el acceso a la dirección https://ws050.juntadeandalucia.es/verificarFirma indicando el código de VERIFICACIÓN			
FIRMADO POR	RAQUEL MARIA ESPIN CRESPO	17/10/2024	
VERIFICACIÓN	Pk2jmJDVJQXVSF7B6ESWF6FEMYA9VL	PÁG. 1108/3958	



APELLIDOS Y NOMBRE / RAZÓN SOCIAL

PAREDES GARCIA GABRIELA

NIF

****8670*

EXPEDIENTE

1184789

RESOLUCIÓN

DENEGACIÓN DE LA AYUDA

DATOS DE MANTENIMIENTO UNIDADES

GRUPO DE PAGO

ZONAS DE LIMITACIONES NATURALES

**Sup. Dec.
Admisible**

0,00

**Sup.
Resuelta**

0,00

Sobredecl.

0,00

% Sobredecl.

0,00

RESUMEN DE PAGOS

	IMPORTE (Euros)			
	RESUELTO	FEADER	MAPA	CAPADR
A pagar	0,00	0,00	0,00	0,00

APLICACIÓN DE REDUCCIONES Y PENALIZACIONES (%)

Crterios de subvencionabilidad (1)	Presentación tardía	Omisión declaración	Condicionalidad
100,00	0,00	0,00	0,00

IMPORTE (Euros)

Calculado(2)	Reducción	Penalización	Reducción Penalización (3)	Penalización adicional	Resuelto	FEADER	MAPA	CAPADR
0,00 €	0,00 €	0,00 €	0,00 €	0,00 €	0,00 €	0,00 €	0,00 €	0,00 €
Importe Unitario:	54,00 €	Nuevo Importe Unitario:	0,00 €					

RECINTOS PROPUESTOS

REF.	REFERENCIA SIGPAC	CULTIVO	S/R	USO SIGPAC	Sup. Dec. admisible	Sup. Campo	Sup. Determ.	Sup. Resuelta
-1612655	14-008-037-00054-0004	CEBADA	S		1,36		1,36	1,36
-1612654	14-008-037-00053-0001	CEBADA	S		5,48		5,48	5,48
-1612645	14-008-037-00050-0001	CEBADA	S		1,10		1,10	1,09
-1612628	14-008-037-00055-0001	MEZCLA GUISANTE - AVENA	S		2,19		2,19	2,19
-1612627	14-008-037-00054-0003	MEZCLA GUISANTE - AVENA	S		17,02		17,02	17,02
-1612626	14-008-037-00054-0004	BARBECHO TRADICIONAL	S		10,59		10,59	10,59
-1612625	14-008-037-00053-0001	MEZCLA GUISANTE - AVENA	S		3,26		3,26	3,26
-1612624	14-008-037-00050-0001	TRIGO BLANDO	S		2,79		2,79	2,78
-1612623	14-008-037-00052-0001	CEBADA	S		5,06		5,06	5,06
-1612622	14-008-037-00051-0004	TRIGO BLANDO	S		1,42		1,42	1,42
-1612621	14-008-037-00049-0001	TRIGO BLANDO	S		9,52		9,52	9,52
-1015460	14-008-065-00405-0001	CENTENO	S		0,08		0,08	0,08
-1015459	14-008-065-00404-0001	CENTENO	S		0,12		0,12	0,12
-1015455	14-008-065-00403-0001	CENTENO	S		0,11		0,11	0,11
-1015452	14-008-065-00402-0001	CENTENO	S		0,69		0,69	0,69
-766903	14-008-062-00217-0001	AVENA	S		4,06		4,06	4,06
-766901	14-008-065-00401-0004	AVENA	S		0,58		0,58	0,58

INCIDENCIAS

INCIDENCIA DESCRIPCIÓN

- 219 Superficie bruta de cruce en un recinto en una misma solicitud supera superficie total que el SIGPAC establece para él.
Recinto:14-008-037-00050-00001 Cultivo:1000 TRIGO BLANDO-SIN VARIEDAD Secano Suma de superficies declaradas para este recinto por el solicitante (Áreas):389 Superficie SIGPAC total para el recinto (Áreas):388 Exceso de superficie declarada (Hectáreas):0,01
Recinto:14-008-037-00050-00001 Cultivo:5000 CEBADA-SIN VARIEDAD Secano Suma de superficies declaradas para este recinto por el solicitante (Áreas):389 Superficie SIGPAC total para el recinto (Áreas):388 Exceso de superficie declarada (Hectáreas):0,01
- 74018 Productor que no es agricultor a título principal, según los datos del ejercicio fiscal n-1 y seguridad socia.
- 74053 Importe inferior a 100 Euros

(1) Con incidencias que retienen pago o deniegan el expediente.

(2) Se calcula sobre superficie declarada admisible.

(3) Aplicación del artículo 16 bis del RD 147/2023.

(4) Expediente con algunos recintos de pastos permanentes ubicados en espacios protegidos donde la carga ganadera mínima será 0,1 UGM/ha.

Puede verificar la integridad de una copia de este documento mediante la lectura del código QR adjunto o mediante el acceso a la dirección <https://ws050.juntadeandalucia.es/verificarFirma> indicando el código de VERIFICACIÓN

FIRMADO POR

RAQUEL MARIA ESPIN CRESPO

17/10/2024

VERIFICACIÓN

Pk2jmJDVJQXVSF7B6ESWF6FEMYA9VL

PÁG. 1109/3958





Datos considerados para el Cálculo de la Carga Ganadera del expediente

Superficie determinada para Cálculo Carga Ganadera: 0,00 ha
Carga Ganadera del Expediente: 0,00 ugm/ha

Incidencias de carga ganadera

INCIDENCIA DESCRIPCIÓN

86132 Recinto superficie forrajera que no realiza la actividad de producción de pastoreo.
Recinto:14-008-037-00054-00004 Cultivo:20000 BARBECHO TRADICIONAL-SIN VARIEDAD Secano

(1) Con incidencias que retienen pago o deniegan el expediente.
(2) Se calcula sobre superficie declarada admisible.
(3) Aplicación del artículo 16 bis del RD 147/2023.
(4) Expediente con algunos recintos de pastos permanentes ubicados en espacios protegidos donde la carga ganadera mínima será 0,1 UGM/ha.

Puede verificar la integridad de una copia de este documento mediante la lectura del código QR adjunto o mediante el acceso a la dirección <https://ws050.juntadeandalucia.es/verificarFirma> indicando el código de VERIFICACIÓN

FIRMADO POR	RAQUEL MARIA ESPIN CRESPO	17/10/2024	
VERIFICACIÓN	Pk2jmJDVJQXVSF7B6ESWF6FEMYA9VL	PÁG. 1110/3958	



APELLIDOS Y NOMBRE / RAZÓN SOCIAL

PAREJA GOMEZ ALFREDO

NIF

****1724*

EXPEDIENTE

1225293

RESOLUCIÓN

DENEGACIÓN DE LA AYUDA

DATOS DE MANTENIMIENTO UNIDADES

GRUPO DE PAGO

ZONAS DE LIMITACIONES NATURALES

**Sup. Dec.
Admisible**
0,00

**Sup.
Resuelta**
0,00

Sobredecl.
0,00

% Sobredecl.
0,00

RESUMEN DE PAGOS

	IMPORTE (Euros)			
	RESUELTO	FEADER	MAPA	CAPADR
A pagar	0,00	0,00	0,00	0,00

APLICACIÓN DE REDUCCIONES Y PENALIZACIONES (%)

Crterios de subvencionabilidad (1)	Presentación tardía	Omisión declaración	Condicionalidad
100,00	0,00	0,00	0,00

IMPORTE (Euros)

Calculado(2)	Reducción	Penalización	Reducción Penalización (3)	Penalización adicional	Resuelto	FEADER	MAPA	CAPADR
0,00 €	0,00 €	0,00 €	0,00 €	0,00 €	0,00 €	0,00 €	0,00 €	0,00 €
Importe Unitario:	54,00 €	Nuevo Importe Unitario:	0,00 €					

RECINTOS PROPUESTOS

REF.	REFERENCIA SIGPAC	CULTIVO	S/R	USO SIGPAC	Sup. Dec. admisible	Sup. Campo	Sup. Determ.	Sup. Resuelta
-1401042	14-004-016-00237-0004	OLIVAR	S		0,04		0,04	0,04
-1401041	14-004-016-00237-0004	OLIVAR	S		0,06		0,06	0,06
-1401040	14-004-016-00237-0004	OLIVAR	S		0,03		0,03	0,03
4216894	14-004-016-00237-0002	OLIVAR	R		0,68		0,68	0,68
4216896	14-004-014-00531-0001	OLIVAR	S		0,68		0,68	0,68
4216898	14-004-013-00117-0001	OLIVAR	S		0,86		0,86	0,86
4216899	14-004-014-00131-0002	OLIVAR	S		0,52		0,52	0,52
4216900	14-004-014-00128-0002	OLIVAR	S		1,79		1,79	1,79
4216901	14-004-014-00129-0003	OLIVAR	S		0,50		0,50	0,50
1700000006502749	14-004-015-00350-0001	OLIVAR	S		0,37		0,37	0,37
1700000006502751	14-004-016-00269-0002	OLIVAR	R		5,80		5,80	5,80
1700000006502752	14-004-016-00271-0002	OLIVAR	S		0,88		0,88	0,88
1700000006502753	14-004-016-00268-0001	OLIVAR	S		0,23		0,23	0,23

INCIDENCIAS

INCIDENCIA DESCRIPCIÓN

- 74018 Productor que no es agricultor a título principal, según los datos del ejercicio fiscal n-1 y seguridad socia.
- 74053 Importe inferior a 100 Euros
- 75022 No Autoriza a que, en caso de la devolución por la entidad financiera (retrocesión bancaria) del pago en la cuenta corriente consignada en la solicitud y que está debidamente registrada en el sistema contable GIRO de la Junta de Andalucía, se proceda al pago en cualquier otra cuenta corriente de la titularidad del solicitante vigente en dicho sistema contable.

(1) Con incidencias que retienen pago o deniegan el expediente.

(2) Se calcula sobre superficie declarada admisible.

(3) Aplicación del artículo 16 bis del RD 147/2023.

(4) Expediente con algunos recintos de pastos permanentes ubicados en espacios protegidos donde la carga ganadera mínima será 0,1 UGM/ha.

Puede verificar la integridad de una copia de este documento mediante la lectura del código QR adjunto o mediante el acceso a la dirección <https://ws050.juntadeandalucia.es/verificarFirma> indicando el código de VERIFICACIÓN

FIRMADO POR

RAQUEL MARIA ESPIN CRESPO

17/10/2024

VERIFICACIÓN

Pk2jmJDVJQXVSF7B6ESWF6FEMYA9VL

PÁG. 1111/3958





APELLIDOS Y NOMBRE / RAZÓN SOCIAL

PARRAGA GONZALEZ JOSE LUIS

NIF

****1226*

EXPEDIENTE

1202843

RESOLUCIÓN

DENEGACIÓN DE LA AYUDA

DATOS DE MANTENIMIENTO UNIDADES

GRUPO DE PAGO

ZONAS DE LIMITACIONES NATURALES

Sup. Dec. Admisible

0,00

Sup. Resuelta

0,00

Sobredecl.

0,00

% Sobredecl.

0,00

RESUMEN DE PAGOS

IMPORTE (Euros)

	RESUELTO	FEADER	MAPA	CAPADR
A pagar	0,00	0,00	0,00	0,00

APLICACIÓN DE REDUCCIONES Y PENALIZACIONES (%)

Crterios de subvencionabilidad (1)	Presentación tardía	Omisión declaración	Condicionalidad
100,00	0,00	0,00	0,00

IMPORTE (Euros)

Calculado(2)	Reducción	Penalización	Reducción Penalización (3)	Penalización adicional	Resuelto	FEADER	MAPA	CAPADR
0,00 €	0,00 €	0,00 €	0,00 €	0,00 €	0,00 €	0,00 €	0,00 €	0,00 €
Importe Unitario:	54,00 €	Nuevo Importe Unitario:	0,00 €					

RECINTOS PROPUESTOS

REF.	REFERENCIA SIGPAC	CULTIVO	S/R	USO SIGPAC	Sup. Dec. admisible	Sup. Campo	Sup. Determ.	Sup. Resuelta
-1282629	14-007-033-00132-0002	OLIVAR	S		0,01		0,01	0,01
-1083528	14-007-033-00118-0002	OLIVAR	S		0,05		0,05	0,05
-806961	14-007-033-00118-0002	OLIVAR	S		0,08		0,08	0,08
-806960	14-007-033-00132-0002	OLIVAR	S		0,05		0,05	0,05
-806947	14-007-033-00128-0001	OLIVAR	S		0,12		0,12	0,12
-2122	14-007-038-00065-0009	OLIVAR	S		0,62		0,62	0,62
5091754	14-007-033-00127-0001	OLIVAR	S		4,04		4,04	4,04
170000007142100	14-007-038-00065-0002	OLIVAR	S		0,77		0,77	0,77
170000007142102	14-007-038-00711-0001	OLIVAR	S		0,34		0,34	0,34
170000007142103	14-007-038-00708-0001	OLIVAR	S		0,52		0,52	0,52

INCIDENCIAS

INCIDENCIA DESCRIPCIÓN

74018	Productor que no es agricultor a título principal, según los datos del ejercicio fiscal n-1 y seguridad socia.
74053	Importe inferior a 100 Euros

(1) Con incidencias que retienen pago o deniegan el expediente.

(2) Se calcula sobre superficie declarada admisible.

(3) Aplicación del artículo 16 bis del RD 147/2023.

(4) Expediente con algunos recintos de pastos permanentes ubicados en espacios protegidos donde la carga ganadera mínima será 0,1 UGM/ha.

Puede verificar la integridad de una copia de este documento mediante la lectura del código QR adjunto o mediante el acceso a la dirección <https://ws050.juntadeandalucia.es/verificarFirma> indicando el código de VERIFICACIÓN

FIRMADO POR

RAQUEL MARIA ESPIN CRESPO

17/10/2024

VERIFICACIÓN

Pk2jmJDVJQXVSF7B6ESWF6FEMYA9VL

PÁG. 1112/3958





APELLIDOS Y NOMBRE / RAZÓN SOCIAL

PASTOR PACHECO ANDRES

NIF

****1166*

EXPEDIENTE

1182756

RESOLUCIÓN

DENEGACIÓN DE LA AYUDA

DATOS DE MANTENIMIENTO UNIDADES

GRUPO DE PAGO

ZONAS DE LIMITACIONES NATURALES

**Sup. Dec.
Admisible**
0,00

**Sup.
Resuelta**
0,00

Sobredecl.
0,00

% Sobredecl.
0,00

RESUMEN DE PAGOS

		IMPORTE (Euros)			
		RESUELTO	FEADER	MAPA	CAPADR
A pagar		0,00	0,00	0,00	0,00

APLICACIÓN DE REDUCCIONES Y PENALIZACIONES (%)

Crterios de subvencionabilidad (1)	Presentación tardía	Omisión declaración	Condicionalidad
100,00	0,00	0,00	0,00

IMPORTE (Euros)

Calculado(2)	Reducción	Penalización	Reducción Penalización (3)	Penalización adicional	Resuelto	FEADER	MAPA	CAPADR
0,00 €	0,00 €	0,00 €	0,00 €	0,00 €	0,00 €	0,00 €	0,00 €	0,00 €
Importe Unitario:	54,00 €	Nuevo Importe Unitario:	0,00 €					

INCIDENCIAS

INCIDENCIA DESCRIPCIÓN

74053	Importe inferior a 100 Euros
86122	Recinto superficie forrajera que realiza la actividad de producción de pastoreo y no declara el o los códigos del Registro de Explotaciones Ganaderas de Andalucía, REGA. Recinto:14-062-010-00024-00003 Cultivo:62000 PASTOS PERMANENTES DE 5 O MAS AÑOS-SIN VARIEDAD Secano
86124	Recinto de forrajera para Cálculo de Carga Ganadera que No pertenece a Explotación. Recinto:14-062-010-00024-00003 Cultivo:62000 PASTOS PERMANENTES DE 5 O MAS AÑOS-SIN VARIEDAD Secano

(1) Con incidencias que retienen pago o deniegan el expediente.

(2) Se calcula sobre superficie declarada admisible.

(3) Aplicación del artículo 16 bis del RD 147/2023.

(4) Expediente con algunos recintos de pastos permanentes ubicados en espacios protegidos donde la carga ganadera mínima será 0,1 UGM/ha.

Puede verificar la integridad de una copia de este documento mediante la lectura del código QR adjunto o mediante el acceso a la dirección <https://ws050.juntadeandalucia.es/verificarFirma> indicando el código de VERIFICACIÓN

FIRMADO POR	RAQUEL MARIA ESPIN CRESPO	17/10/2024	
VERIFICACIÓN	Pk2jmJDVJQXVSF7B6ESWF6FEMYA9VL	PÁG. 1113/3958	



Datos considerados para el Cálculo de la Carga Ganadera del expediente

Superficie determinada para Cálculo Carga Ganadera: 169,79 ha

Carga Ganadera del Expediente: 0,48 ugm/ha

Explotación	Especie	Ugm Calculada para CG
ES140260000470	OVINA	80,96

Recintos Determinados para el Cálculo de Garga Ganadera

REF.	REFERENCIA SIGPAC	CULTIVO	DESCRIPCIÓN CULTIVO	S/R	SUP. RESUELTA (ha)
-1404393	14-026-012-00093-00057	62000	PASTOS PERMANENTES DE 5 O MAS AÑOS-SIN VARIEDAD	S	0,01
-1404389	14-026-012-00092-00007	63000	PASTOS DE MENOS DE 5 AÑOS-SIN VARIEDAD	S	1,45
-764730	14-026-012-00093-00054	62000	PASTOS PERMANENTES DE 5 O MAS AÑOS-SIN VARIEDAD	S	2,29
1700000006549413	14-026-011-00047-00002	62000	PASTOS PERMANENTES DE 5 O MAS AÑOS-SIN VARIEDAD	S	0,37
1700000006549414	14-026-011-00076-00010	62000	PASTOS PERMANENTES DE 5 O MAS AÑOS-SIN VARIEDAD	S	0,07
1700000006549415	14-026-011-00076-00011	62000	PASTOS PERMANENTES DE 5 O MAS AÑOS-SIN VARIEDAD	S	0,07
1700000006549416	14-026-012-00093-00051	62000	PASTOS PERMANENTES DE 5 O MAS AÑOS-SIN VARIEDAD	S	35,89
1700000006549417	14-026-012-00089-00005	62000	PASTOS PERMANENTES DE 5 O MAS AÑOS-SIN VARIEDAD	S	8,54
1700000006549418	14-026-012-00078-00001	62000	PASTOS PERMANENTES DE 5 O MAS AÑOS-SIN VARIEDAD	S	18,67
1700000006549419	14-026-012-00089-00004	62000	PASTOS PERMANENTES DE 5 O MAS AÑOS-SIN VARIEDAD	S	0,11
1700000006549420	14-026-012-00092-00004	63000	PASTOS DE MENOS DE 5 AÑOS-SIN VARIEDAD	R	0,74
1700000006549421	14-026-012-00089-00005	62000	PASTOS PERMANENTES DE 5 O MAS AÑOS-SIN VARIEDAD	S	9,88
1700000006549422	14-026-012-00092-00003	62000	PASTOS PERMANENTES DE 5 O MAS AÑOS-SIN VARIEDAD	S	5,58
1700000006549423	14-026-016-00050-00003	62000	PASTOS PERMANENTES DE 5 O MAS AÑOS-SIN VARIEDAD	S	3,18
1700000006549425	14-026-011-00076-00005	62000	PASTOS PERMANENTES DE 5 O MAS AÑOS-SIN VARIEDAD	S	1,71
1700000006549426	14-026-011-00076-00007	62000	PASTOS PERMANENTES DE 5 O MAS AÑOS-SIN VARIEDAD	S	16,27
1700000006549427	14-026-011-00081-00001	62000	PASTOS PERMANENTES DE 5 O MAS AÑOS-SIN VARIEDAD	S	3,04
1700000006549428	14-026-011-00066-00004	62000	PASTOS PERMANENTES DE 5 O MAS AÑOS-SIN VARIEDAD	S	4,02
1700000006549429	14-026-011-00067-00005	62000	PASTOS PERMANENTES DE 5 O MAS AÑOS-SIN VARIEDAD	S	0,07
1700000006549430	14-026-011-00076-00003	62000	PASTOS PERMANENTES DE 5 O MAS AÑOS-SIN VARIEDAD	S	0,36
1700000006549431	14-026-011-00067-00003	62000	PASTOS PERMANENTES DE 5 O MAS AÑOS-SIN VARIEDAD	S	1,92
1700000006549432	14-026-011-00068-00001	62000	PASTOS PERMANENTES DE 5 O MAS AÑOS-SIN VARIEDAD	S	7,06
1700000006549433	14-026-011-00076-00006	62000	PASTOS PERMANENTES DE 5 O MAS AÑOS-SIN VARIEDAD	S	2,67
1700000006549434	14-026-016-00041-00002	62000	PASTOS PERMANENTES DE 5 O MAS AÑOS-SIN VARIEDAD	S	4,64
1700000006549435	14-026-011-00071-00001	62000	PASTOS PERMANENTES DE 5 O MAS AÑOS-SIN VARIEDAD	S	4,00
1700000006549436	14-026-011-00076-00002	62000	PASTOS PERMANENTES DE 5 O MAS AÑOS-SIN VARIEDAD	S	0,34
1700000006549437	14-026-011-00062-00006	62000	PASTOS PERMANENTES DE 5 O MAS AÑOS-SIN VARIEDAD	S	1,88
1700000006549438	14-026-016-00042-00002	62000	PASTOS PERMANENTES DE 5 O MAS AÑOS-SIN VARIEDAD	S	1,29
1700000006549439	14-026-011-00065-00005	62000	PASTOS PERMANENTES DE 5 O MAS AÑOS-SIN VARIEDAD	S	7,03
1700000006549440	14-026-016-00053-00003	62000	PASTOS PERMANENTES DE 5 O MAS AÑOS-SIN VARIEDAD	S	0,12
1700000006549441	14-026-011-00066-00006	62000	PASTOS PERMANENTES DE 5 O MAS AÑOS-SIN VARIEDAD	S	3,11
1700000006549442	14-026-012-00093-00007	62000	PASTOS PERMANENTES DE 5 O MAS AÑOS-SIN VARIEDAD	S	15,00

(1) Con incidencias que retienen pago o deniegan el expediente.

(2) Se calcula sobre superficie declarada admisible.

(3) Aplicación del artículo 16 bis del RD 147/2023.

(4) Expediente con algunos recintos de pastos permanentes ubicados en espacios protegidos donde la carga ganadera mínima será 0,1 UGM/ha.

Puede verificar la integridad de una copia de este documento mediante la lectura del código QR adjunto o mediante el acceso a la dirección <https://ws050.juntadeandalucia.es/verificarFirma> indicando el código de VERIFICACIÓN

FIRMADO POR

RAQUEL MARIA ESPIN CRESPO

17/10/2024

VERIFICACIÓN

Pk2jmJDVJQXVSF7B6ESWF6FEMYA9VL

PÁG. 1114/3958





Recintos Determinados para el Cálculo de Garga Ganadera

REF.	REFERENCIA SIGPAC	CULTIVO	DESCRIPCIÓN CULTIVO	S/R	SUP. RESUELTA (ha)
			VARIEDAD		
170000006549443	14-026-011-00059-00003	62000	PASTOS PERMANENTES DE 5 O MAS AÑOS-SIN VARIEDAD	S	0,00
170000006549444	14-026-016-00053-00004	62000	PASTOS PERMANENTES DE 5 O MAS AÑOS-SIN VARIEDAD	S	1,23
170000006549445	14-026-011-00049-00002	62000	PASTOS PERMANENTES DE 5 O MAS AÑOS-SIN VARIEDAD	S	1,77
170000006549446	14-026-016-00043-00019	62000	PASTOS PERMANENTES DE 5 O MAS AÑOS-SIN VARIEDAD	S	5,41

Incidencias de carga ganadera

INCIDENCIA DESCRIPCIÓN

224	Superficie neta de cruce en un recinto en una misma solicitud supera superficie admisible que SIGPAC establece para él. Recinto:14-026-012-00093-00051 Cultivo:62000 PASTOS PERMANENTES DE 5 O MAS AÑOS-SIN VARIEDAD Secano Superficie admisible de pastos del recinto según SIGPAC.:3902 Suma de superficies de cruce netas declaradas para este recinto por el solicitante.:3950 Exceso de superficie (Hectáreas):0,44 Recinto:14-026-012-00089-00005 Cultivo:62000 PASTOS PERMANENTES DE 5 O MAS AÑOS-SIN VARIEDAD Secano Superficie admisible de pastos del recinto según SIGPAC.:2094 Suma de superficies de cruce netas declaradas para este recinto por el solicitante.:2132 Exceso de superficie (Hectáreas):0,16 Recinto:14-026-012-00089-00005 Cultivo:62000 PASTOS PERMANENTES DE 5 O MAS AÑOS-SIN VARIEDAD Secano Superficie admisible de pastos del recinto según SIGPAC.:2094 Suma de superficies de cruce netas declaradas para este recinto por el solicitante.:2132 Exceso de superficie (Hectáreas):0,18
8227	Control por Monitorización sin respuesta por parte del productor y, por tanto, sin Juicio Experto de campo. Recinto:14-026-012-00093-00056 Cultivo:20000 BARBECHO TRADICIONAL-SIN VARIEDAD
86122	Recinto superficie forrajera que realiza la actividad de producción de pastoreo y no declara el o los códigos del Registro de Explotaciones Ganaderas de Andalucía, REGA. Recinto:14-062-010-00024-00003 Cultivo:62000 PASTOS PERMANENTES DE 5 O MAS AÑOS-SIN VARIEDAD Secano
86124	Recinto de forrajera para Cálculo de Carga Ganadera que No pertenece a Explotación. Recinto:14-062-010-00024-00003 Cultivo:62000 PASTOS PERMANENTES DE 5 O MAS AÑOS-SIN VARIEDAD Secano
86128	Recinto de Forrajeras que no ha contabilizado para Carga Ganadera por no tener una explotación válida para el cálculo de la Carga Ganadera Recinto:14-026-012-00093-00056 Cultivo:20 BARBECHO TRADICIONAL- Recinto:14-026-012-00093-00058 Cultivo:20 BARBECHO TRADICIONAL- Recinto:14-062-010-00024-00003 Cultivo:62 PASTOS PERMANENTES DE 5 O MAS AÑOS-
86133	Recinto de forrajera No solicitado para Cálculo de Carga Ganadera que No pertenece a Explotación. Recinto:14-026-012-00093-00056 Cultivo:20000 BARBECHO TRADICIONAL-SIN VARIEDAD Secano Recinto:14-026-012-00093-00058 Cultivo:20000 BARBECHO TRADICIONAL-SIN VARIEDAD Secano

(1) Con incidencias que retienen pago o deniegan el expediente.

(2) Se calcula sobre superficie declarada admisible.

(3) Aplicación del artículo 16 bis del RD 147/2023.

(4) Expediente con algunos recintos de pastos permanentes ubicados en espacios protegidos donde la carga ganadera mínima será 0,1 UGM/ha.

Puede verificar la integridad de una copia de este documento mediante la lectura del código QR adjunto o mediante el acceso a la dirección <https://ws050.juntadeandalucia.es/verificarFirma> indicando el código de VERIFICACIÓN

FIRMADO POR	RAQUEL MARIA ESPIN CRESPO	17/10/2024	
VERIFICACIÓN	Pk2jmJDVJQXVSF7B6ESWF6FEMYA9VL	PÁG. 1115/3958	



APELLIDOS Y NOMBRE / RAZÓN SOCIAL

PASTOR RUIZ PEDRO

NIF

****5159*

EXPEDIENTE

1273382

RESOLUCIÓN

DENEGACIÓN DE LA AYUDA

DATOS DE MANTENIMIENTO UNIDADES

GRUPO DE PAGO

ZONAS DE LIMITACIONES NATURALES

Sup. Dec. Admisible

0,00

Sup. Resuelta

0,00

Sobredecl.

0,00

% Sobredecl.

0,00

RESUMEN DE PAGOS

	IMPORTE (Euros)			
	RESUELTO	FEADER	MAPA	CAPADR
A pagar	0,00	0,00	0,00	0,00

APLICACIÓN DE REDUCCIONES Y PENALIZACIONES (%)

Crterios de subvencionabilidad (1)	Presentación tardía	Omisión declaración	Condicionalidad
100,00	0,00	0,00	0,00

IMPORTE (Euros)

Calculado(2)	Reducción	Penalización	Reducción Penalización (3)	Penalización adicional	Resuelto	FEADER	MAPA	CAPADR
0,00 €	0,00 €	0,00 €	0,00 €	0,00 €	0,00 €	0,00 €	0,00 €	0,00 €
Importe Unitario:	54,00 €	Nuevo Importe Unitario:	0,00 €					

RECINTOS PROPUESTOS

REF.	REFERENCIA SIGPAC	CULTIVO	S/R	USO SIGPAC	Sup. Dec. admisible	Sup. Campo	Sup. Determ.	Sup. Resuelta
-1542956	14-051-001-00027-0001	TRANQUILLÓN	S		1,00		1,00	1,00
-1357806	14-051-019-00124-0001	BARBECHO TRADICIONAL	S		2,22		2,22	2,22
5485567	14-051-005-00196-0002	BARBECHO TRADICIONAL	S		0,11		0,11	0,11
5485570	14-051-019-00124-0001	TRANQUILLÓN	S		3,15		3,15	3,15
5485571	14-051-019-00124-0004	TRANQUILLÓN	S		0,22		0,22	0,22
5485572	14-051-019-00124-0005	TRANQUILLÓN	S		0,01		0,01	0,01
5485573	14-051-019-00124-0006	TRANQUILLÓN	S		0,03		0,03	0,03
5485576	14-051-019-00107-0001	BARBECHO TRADICIONAL	S		1,51		1,51	1,51
5485577	14-051-019-00108-0001	BARBECHO TRADICIONAL	S		0,94		0,94	0,94
5485578	14-051-019-00109-0001	BARBECHO TRADICIONAL	S		0,87		0,87	0,87
5531542	14-051-019-00163-0001	TRANQUILLÓN	S		0,52		0,52	0,52
5531547	14-051-019-00164-0001	BARBECHO TRADICIONAL	S		0,23		0,23	0,23
5531548	14-051-019-00164-0003	TRANQUILLÓN	S		0,13		0,13	0,13
5531562	14-051-010-00110-0001	TRANQUILLÓN	S		0,84		0,84	0,84
5531584	14-051-001-00040-0003	TRANQUILLÓN	S		0,31		0,31	0,31

(1) Con incidencias que retienen pago o deniegan el expediente.

(2) Se calcula sobre superficie declarada admisible.

(3) Aplicación del artículo 16 bis del RD 147/2023.

(4) Expediente con algunos recintos de pastos permanentes ubicados en espacios protegidos donde la carga ganadera mínima será 0,1 UGM/ha.

Puede verificar la integridad de una copia de este documento mediante la lectura del código QR adjunto o mediante el acceso a la dirección <https://ws050.juntadeandalucia.es/verificarFirma> indicando el código de VERIFICACIÓN

FIRMADO POR

RAQUEL MARIA ESPIN CRESPO

17/10/2024

VERIFICACIÓN

Pk2jmJDVJQXVSF7B6ESWF6FEMYA9VL

PÁG. 1116/3958





INCIDENCIAS

INCIDENCIA DESCRIPCIÓN

- 2454 Solicitante de intervención 6613 cuyo regimen de afiliacion a la SS no es ni el sistema especial agrario(cuenta ajena) ni autonomo con actividad agraria.
- 3795 Recinto declarado con una situación de riesgo de abandono.
 Recinto:14-051-005-00196-00002 Cultivo: -
 Recinto:14-051-019-00107-00001 Cultivo: -
 Recinto:14-051-019-00108-00001 Cultivo: -
 Recinto:14-051-019-00109-00001 Cultivo: -
- 74018 Productor que no es agricultor a título principal, según los datos del ejercicio fiscal n-1 y seguridad socia.
- 74053 Importe inferior a 100 Euros
- 86119 Carga ganadera NO cumple con el valor mínimo de 0,2 UGM/ha.
 Recinto:14-051-001-00027-00005 Cultivo:62000 PASTOS PERMANENTES DE 5 O MAS AÑOS-SIN VARIEDAD Secano Carga Ganadera:0
 Recinto:14-051-001-00041-00002 Cultivo:62000 PASTOS PERMANENTES DE 5 O MAS AÑOS-SIN VARIEDAD Secano Carga Ganadera:0
- 86122 Recinto superficie forrajera que realiza la actividad de producción de pastoreo y no declara el o los códigos del Registro de Explotaciones Ganaderas de Andalucía, REGA.
 Recinto:14-051-001-00027-00005 Cultivo:62000 PASTOS PERMANENTES DE 5 O MAS AÑOS-SIN VARIEDAD Secano
 Recinto:14-051-001-00041-00002 Cultivo:62000 PASTOS PERMANENTES DE 5 O MAS AÑOS-SIN VARIEDAD Secano
- 86124 Recinto de forrajera para Cálculo de Carga Ganadera que No pertenece a Explotación.
 Recinto:14-051-001-00027-00005 Cultivo:62000 PASTOS PERMANENTES DE 5 O MAS AÑOS-SIN VARIEDAD Secano
 Recinto:14-051-001-00041-00002 Cultivo:62000 PASTOS PERMANENTES DE 5 O MAS AÑOS-SIN VARIEDAD Secano

Datos considerados para el Cálculo de la Carga Ganadera del expediente

Superficie determinada para Cálculo Carga Ganadera: 0,00 ha
Carga Ganadera del Expediente: 0,00 ugm/ha

Incidencias de carga ganadera

INCIDENCIA DESCRIPCIÓN

- 3795 Recinto declarado con una situación de riesgo de abandono.
 Recinto:14-051-005-00196-00002 Cultivo: -
 Recinto:14-051-019-00107-00001 Cultivo: -
 Recinto:14-051-019-00108-00001 Cultivo: -
 Recinto:14-051-019-00109-00001 Cultivo: -
- 86122 Recinto superficie forrajera que realiza la actividad de producción de pastoreo y no declara el o los códigos del Registro de Explotaciones Ganaderas de Andalucía, REGA.
 Recinto:14-051-001-00027-00005 Cultivo:62000 PASTOS PERMANENTES DE 5 O MAS AÑOS-SIN VARIEDAD Secano
 Recinto:14-051-001-00041-00002 Cultivo:62000 PASTOS PERMANENTES DE 5 O MAS AÑOS-SIN VARIEDAD Secano
- 86124 Recinto de forrajera para Cálculo de Carga Ganadera que No pertenece a Explotación.
 Recinto:14-051-001-00027-00005 Cultivo:62000 PASTOS PERMANENTES DE 5 O MAS AÑOS-SIN VARIEDAD Secano
 Recinto:14-051-001-00041-00002 Cultivo:62000 PASTOS PERMANENTES DE 5 O MAS AÑOS-SIN VARIEDAD Secano
- 86128 Recinto de Forrajeras que no ha contabilizado para Carga Ganadera por no tener una explotación válida para el cálculo de la Carga Ganadera
 Recinto:14-051-001-00027-00005 Cultivo:62 PASTOS PERMANENTES DE 5 O MAS AÑOS-
 Recinto:14-051-001-00041-00002 Cultivo:62 PASTOS PERMANENTES DE 5 O MAS AÑOS-
- 86132 Recinto superficie forrajera que no realiza la actividad de producción de pastoreo.
 Recinto:14-051-019-00124-00001 Cultivo:20000 BARBECHO TRADICIONAL-SIN VARIEDAD Secano
 Recinto:14-051-005-00196-00002 Cultivo:20000 BARBECHO TRADICIONAL-SIN VARIEDAD Secano
 Recinto:14-051-019-00107-00001 Cultivo:20000 BARBECHO TRADICIONAL-SIN VARIEDAD Secano
 Recinto:14-051-019-00108-00001 Cultivo:20000 BARBECHO TRADICIONAL-SIN VARIEDAD Secano
 Recinto:14-051-019-00109-00001 Cultivo:20000 BARBECHO TRADICIONAL-SIN VARIEDAD Secano
 Recinto:14-051-019-00164-00001 Cultivo:20000 BARBECHO TRADICIONAL-SIN VARIEDAD Secano

(1) Con incidencias que retienen pago o deniegan el expediente.

(2) Se calcula sobre superficie declarada admisible.

(3) Aplicación del artículo 16 bis del RD 147/2023.

(4) Expediente con algunos recintos de pastos permanentes ubicados en espacios protegidos donde la carga ganadera mínima será 0,1 UGM/ha.

Puede verificar la integridad de una copia de este documento mediante la lectura del código QR adjunto o mediante el acceso a la dirección <https://ws050.juntadeandalucia.es/verificarFirma> indicando el código de VERIFICACIÓN

FIRMADO POR	RAQUEL MARIA ESPIN CRESPO	17/10/2024	
VERIFICACIÓN	Pk2jmJDVJQXVSF7B6ESWF6FEMYA9VL	PÁG. 1117/3958	



APELLIDOS Y NOMBRE / RAZÓN SOCIAL

PAVON NAVARRO FRANCISCO

NIF

****5120*

EXPEDIENTE

1046123

RESOLUCIÓN

DENEGACIÓN DE LA AYUDA

DATOS DE MANTENIMIENTO UNIDADES

GRUPO DE PAGO

ZONAS DE LIMITACIONES NATURALES

**Sup. Dec.
Admisible**

0,00

**Sup.
Resuelta**

0,00

Sobredecl.

0,00

% Sobredecl.

0,00

RESUMEN DE PAGOS

	IMPORTE (Euros)			
	RESUELTO	FEADER	MAPA	CAPADR
A pagar	0,00	0,00	0,00	0,00

APLICACIÓN DE REDUCCIONES Y PENALIZACIONES (%)

Crterios de subvencionabilidad (1)	Presentación tardía	Omisión declaración	Condicionalidad
100,00	0,00	0,00	0,00

IMPORTE (Euros)

Calculado(2)	Reducción	Penalización	Reducción Penalización (3)	Penalización adicional	Resuelto	FEADER	MAPA	CAPADR
0,00 €	0,00 €	0,00 €	0,00 €	0,00 €	0,00 €	0,00 €	0,00 €	0,00 €
Importe Unitario:	54,00 €	Nuevo Importe Unitario:	0,00 €					

RECINTOS PROPUESTOS

REF.	REFERENCIA SIGPAC	CULTIVO	S/R	USO SIGPAC	Sup. Dec. admisible	Sup. Campo	Sup. Determ.	Sup. Resuelta
-713967	14-042-009-09011-0011	OLIVAR	R		0,02		0,02	0,02
1700000007089573	14-042-009-00186-0001	OLIVAR	S		0,09		0,09	0,09
1700000007089574	14-042-009-00187-0004	OLIVAR	S		2,88		2,88	2,88
1700000007089575	14-042-009-00184-0002	OLIVAR	S		0,10		0,10	0,10
1700000007089577	14-042-009-00119-0009	OLIVAR	R		1,58		1,58	1,58
1700000007089578	14-042-009-00501-0001	OLIVAR	R		0,20		0,20	0,20
1700000007089580	14-042-009-00113-0003	OLIVAR	R		1,53		1,53	1,53
1700000007089581	14-042-009-00116-0001	OLIVAR	S		0,06		0,06	0,06

INCIDENCIAS

INCIDENCIA DESCRIPCIÓN

2454	Solicitante de intervención 6613 cuyo regimen de afiliacion a la SS no es ni el sistema especial agrario(cuenta ajena) ni autonomo con actividad agraria.
74018	Productor que no es agricultor a título principal, según los datos del ejercicio fiscal n-1 y seguridad socia.
74053	Importe inferior a 100 Euros

(1) Con incidencias que retienen pago o deniegan el expediente.

(2) Se calcula sobre superficie declarada admisible.

(3) Aplicación del artículo 16 bis del RD 147/2023.

(4) Expediente con algunos recintos de pastos permanentes ubicados en espacios protegidos donde la carga ganadera mínima será 0,1 UGM/ha.

Puede verificar la integridad de una copia de este documento mediante la lectura del código QR adjunto o mediante el acceso a la dirección <https://ws050.juntadeandalucia.es/verificarFirma> indicando el código de VERIFICACIÓN

FIRMADO POR

RAQUEL MARIA ESPIN CRESPO

17/10/2024

VERIFICACIÓN

Pk2jmJDVJQXVSF7B6ESWF6FEMYA9VL

PÁG. 1118/3958





APELLIDOS Y NOMBRE / RAZÓN SOCIAL

PAZ MOHEDANO MANUEL

NIF
****8850*

EXPEDIENTE

1168052

RESOLUCIÓN

DENEGACIÓN DE LA AYUDA

DATOS DE MANTENIMIENTO UNIDADES

GRUPO DE PAGO

ZONAS DE LIMITACIONES NATURALES

Sup. Dec. Admisible	Sup. Resuelta	Sobredecl.	% Sobredecl.
0,00	0,00	0,00	0,00

RESUMEN DE PAGOS

	IMPORTE (Euros)			
	RESUELTO	FEADER	MAPA	CAPADR
A pagar	0,00	0,00	0,00	0,00

APLICACIÓN DE REDUCCIONES Y PENALIZACIONES (%)

Criterios de subvencionabilidad (1)	Presentación tardía	Omisión declaración	Condicionalidad
100,00	0,00	0,00	0,00

IMPORTE (Euros)

Calculado(2)	Reducción	Penalización	Reducción Penalización (3)	Penalización adicional	Resuelto	FEADER	MAPA	CAPADR
0,00 €	0,00 €	0,00 €	0,00 €	0,00 €	0,00 €	0,00 €	0,00 €	0,00 €
Importe Unitario:	54,00 €	Nuevo Importe Unitario:	0,00 €					

RECINTOS PROPUESTOS

REF.	REFERENCIA SIGPAC	CULTIVO	S/R	USO SIGPAC	Sup. Dec. admisible	Sup. Campo	Sup. Determ.	Sup. Resuelta
170000006626630	14-052-002-00027-0006	OLIVAR	S		4,96		4,96	4,96
170000006626631	14-052-002-00027-0007	OLIVAR	S		2,29		2,29	2,29

INCIDENCIAS

INCIDENCIA DESCRIPCIÓN

74018	Productor que no es agricultor a título principal, según los datos del ejercicio fiscal n-1 y seguridad socia.
74053	Importe inferior a 100 Euros

(1) Con incidencias que retienen pago o deniegan el expediente.

(2) Se calcula sobre superficie declarada admisible.

(3) Aplicación del artículo 16 bis del RD 147/2023.

(4) Expediente con algunos recintos de pastos permanentes ubicados en espacios protegidos donde la carga ganadera mínima será 0,1 UGM/ha.

Puede verificar la integridad de una copia de este documento mediante la lectura del código QR adjunto o mediante el acceso a la dirección <https://ws050.juntadeandalucia.es/verificarFirma> indicando el código de VERIFICACIÓN

FIRMADO POR

RAQUEL MARIA ESPIN CRESPO

17/10/2024

VERIFICACIÓN

Pk2jmJDVJQXVSF7B6ESWF6FEMYA9VL

PÁG. 1119/3958



**APELLIDOS Y NOMBRE / RAZÓN SOCIAL**

PEDRAJAS PEDRAJAS DANIEL

NIF

***0490*

EXPEDIENTE

1111527

RESOLUCIÓN

DENEGACIÓN DE LA AYUDA

DATOS DE MANTENIMIENTO UNIDADES**GRUPO DE PAGO**

ZONAS DE LIMITACIONES NATURALES

**Sup. Dec.
Admisible**

0,00

**Sup.
Resuelta**

0,00

Sobredecl.

0,00

% Sobredecl.

0,00

RESUMEN DE PAGOS**IMPORTE (Euros)**

	RESUELTO	FEADER	MAPA	CAPADR
A pagar	0,00	0,00	0,00	0,00

APLICACIÓN DE REDUCCIONES Y PENALIZACIONES (%)

Criterios de subvencionabilidad (1)	Presentación tardía	Omisión declaración	Condicionalidad
100,00	0,00	0,00	0,00

IMPORTE (Euros)

Calculado(2)	Reducción	Penalización	Reducción Penalización (3)	Penalización adicional	Resuelto	FEADER	MAPA	CAPADR
0,00 €	0,00 €	0,00 €	0,00 €	0,00 €	0,00 €	0,00 €	0,00 €	0,00 €
Importe Unitario:	54,00 €	Nuevo Importe Unitario:	0,00 €					

RECINTOS PROPUESTOS

REF.	REFERENCIA SIGPAC	CULTIVO	S/R	USO SIGPAC	Sup. Dec. admisible	Sup. Campo	Sup. Determ.	Sup. Resuelta
4783022	14-074-062-00032-0001	BARBECHO TRADICIONAL	S		2,05		2,05	2,05
4783023	14-074-062-00033-0001	BARBECHO TRADICIONAL	S		4,84		4,84	4,84
4783025	14-074-059-00129-0001	AVENA	S		0,84		0,84	0,84
5547923	14-072-011-00017-0001	BARBECHO TRADICIONAL	S		1,22		1,22	1,22
5547938	14-072-013-00304-0001	BARBECHO TRADICIONAL	S		1,09		1,09	1,09
5559630	14-072-010-00043-0002	BARBECHO TRADICIONAL	S		1,67		1,67	1,67
5798868	14-074-066-00291-0002	BARBECHO TRADICIONAL	R		0,48		0,48	0,48
1700000005272952	14-074-059-00130-0002	AVENA	S		1,35		1,35	1,35
1700000005272962	14-074-061-00194-0001	BARBECHO TRADICIONAL	S		0,49		0,49	0,49
1700000005272963	14-074-061-00195-0001	BARBECHO TRADICIONAL	S		1,31		1,31	1,31
1700000005272971	14-074-059-00149-0001	BARBECHO TRADICIONAL	S		1,45		1,45	1,45
1700000005272972	14-074-059-00131-0001	AVENA	S		2,19		2,19	2,19

INCIDENCIAS**INCIDENCIA DESCRIPCIÓN**

74018 Productor que no es agricultor a título principal, según los datos del ejercicio fiscal n-1 y seguridad socia.
74053 Importe inferior a 100 Euros

Datos considerados para el Cálculo de la Carga Ganadera del expediente

Superficie determinada para Cálculo Carga Ganadera: 0,00 ha
Carga Ganadera del Expediente: 0,00 ugm/ha

(1) Con incidencias que retienen pago o deniegan el expediente.

(2) Se calcula sobre superficie declarada admisible.

(3) Aplicación del artículo 16 bis del RD 147/2023.

(4) Expediente con algunos recintos de pastos permanentes ubicados en espacios protegidos donde la carga ganadera mínima será 0,1 UGM/ha.

Puede verificar la integridad de una copia de este documento mediante la lectura del código QR adjunto o mediante el acceso a la dirección <https://ws050.juntadeandalucia.es/verificarFirma> indicando el código de VERIFICACIÓN

FIRMADO POR

RAQUEL MARIA ESPIN CRESPO

17/10/2024

VERIFICACIÓN

Pk2jmJDVJQXVSF7B6ESWF6FEMYA9VL

PÁG. 1120/3958





Incidencias de carga ganadera

INCIDENCIA DESCRIPCIÓN

86132	Recinto superficie forrajera que no realiza la actividad de producción de pastoreo.
Recinto:14-074-062-00032-00001	Cultivo:20000 BARBECHO TRADICIONAL-SIN VARIEDAD Secano
Recinto:14-074-062-00033-00001	Cultivo:20000 BARBECHO TRADICIONAL-SIN VARIEDAD Secano
Recinto:14-072-011-00017-00001	Cultivo:20000 BARBECHO TRADICIONAL-SIN VARIEDAD Secano
Recinto:14-072-013-00304-00001	Cultivo:20000 BARBECHO TRADICIONAL-SIN VARIEDAD Secano
Recinto:14-072-010-00043-00002	Cultivo:20000 BARBECHO TRADICIONAL-SIN VARIEDAD Secano
Recinto:14-074-066-00291-00002	Cultivo:20000 BARBECHO TRADICIONAL-SIN VARIEDAD Regadío
Recinto:14-074-061-00194-00001	Cultivo:20000 BARBECHO TRADICIONAL-SIN VARIEDAD Secano
Recinto:14-074-061-00195-00001	Cultivo:20000 BARBECHO TRADICIONAL-SIN VARIEDAD Secano
Recinto:14-074-059-00149-00001	Cultivo:20000 BARBECHO TRADICIONAL-SIN VARIEDAD Secano

(1) Con incidencias que retienen pago o deniegan el expediente.

(2) Se calcula sobre superficie declarada admisible.

(3) Aplicación del artículo 16 bis del RD 147/2023.

(4) Expediente con algunos recintos de pastos permanentes ubicados en espacios protegidos donde la carga ganadera mínima será 0,1 UGM/ha.

Puede verificar la integridad de una copia de este documento mediante la lectura del código QR adjunto o mediante el acceso a la dirección <https://ws050.juntadeandalucia.es/verificarFirma> indicando el código de VERIFICACIÓN

FIRMADO POR

RAQUEL MARIA ESPIN CRESPO

17/10/2024

VERIFICACIÓN

Pk2jmJDVJQXVSF7B6ESWF6FEMYA9VL

PÁG. 1121/3958





APELLIDOS Y NOMBRE / RAZÓN SOCIAL

PEDRAZA ESCOBAR TERESA

NIF

****5631*

EXPEDIENTE

1283507

RESOLUCIÓN

DENEGACIÓN DE LA AYUDA

DATOS DE MANTENIMIENTO UNIDADES

GRUPO DE PAGO

ZONAS DE LIMITACIONES NATURALES

**Sup. Dec.
Admisible**

0,00

**Sup.
Resuelta**

0,00

Sobredecl.

0,00

% Sobredecl.

0,00

RESUMEN DE PAGOS

	IMPORTE (Euros)			
	RESUELTO	FEADER	MAPA	CAPADR
A pagar	0,00	0,00	0,00	0,00

APLICACIÓN DE REDUCCIONES Y PENALIZACIONES (%)

Crterios de subvencionabilidad (1)	Presentación tardía	Omisión declaración	Condicionalidad
100,00	0,00	0,00	0,00

IMPORTE (Euros)

Calculado(2)	Reducción	Penalización	Reducción Penalización (3)	Penalización adicional	Resuelto	FEADER	MAPA	CAPADR
0,00 €	0,00 €	0,00 €	0,00 €	0,00 €	0,00 €	0,00 €	0,00 €	0,00 €
Importe Unitario:	54,00 €	Nuevo Importe Unitario:	0,00 €					

RECINTOS PROPUESTOS

REF.	REFERENCIA SIGPAC	CULTIVO	S/R	USO SIGPAC	Sup. Dec. admisible	Sup. Campo	Sup. Determ.	Sup. Resuelta
-1360693	14-029-014-00004-0004	TRIGO BLANDO	S		32,10		32,10	32,10
-1111148	14-029-014-00004-0006	AVENA	S		13,99		13,99	13,99
-1110827	14-029-015-00094-0001	OLIVAR	S		3,02		3,02	3,02
-592057	14-029-014-00004-0009	BARBECHO TRADICIONAL	S		0,81		0,81	0,81
-592052	14-029-014-00004-0007	BARBECHO TRADICIONAL	S		2,13		2,13	2,13
5296122	14-029-015-00123-0002	OLIVAR	S		0,96		0,96	0,96
5296124	14-029-015-00124-0005	CEBADA	S		2,37		2,37	2,37
5296125	14-029-015-00124-0004	OLIVAR	S		0,93		0,93	0,93
5296128	14-029-015-00122-0001	OLIVAR	S		0,98		0,98	0,98
1700000006388097	14-029-015-00091-0001	OLIVAR	S		1,43		1,43	1,43
1700000006388098	14-029-014-00004-0004	GUISANTES	S		50,67		50,67	50,67
1700000006388107	14-029-014-00004-0006	BARBECHO TRADICIONAL	S		0,19		0,19	0,19

INCIDENCIAS

INCIDENCIA DESCRIPCIÓN

2455	Solicitantes de intervención 6613 sin datos de IRPF n-1.(Art 4 Orden 14/04/2016).
3795	Recinto declarado con una situación de riesgo de abandono. Recinto:14-029-014-00004-00007 Cultivo: - Recinto:14-029-014-00004-00009 Cultivo: -
74018	Productor que no es agricultor a título principal, según los datos del ejercicio fiscal n-1 y seguridad socia.
74053	Importe inferior a 100 Euros

Datos considerados para el Cálculo de la Carga Ganadera del expediente

Superficie determinada para Cálculo Carga Ganadera: 0,00 ha

Carga Ganadera del Expediente: 0,00 ugm/ha

(1) Con incidencias que retienen pago o deniegan el expediente.

(2) Se calcula sobre superficie declarada admisible.

(3) Aplicación del artículo 16 bis del RD 147/2023.

(4) Expediente con algunos recintos de pastos permanentes ubicados en espacios protegidos donde la carga ganadera mínima será 0,1 UGM/ha.

Puede verificar la integridad de una copia de este documento mediante la lectura del código QR adjunto o mediante el acceso a la dirección <https://ws050.juntadeandalucia.es/verificarFirma> indicando el código de VERIFICACIÓN

FIRMADO POR

RAQUEL MARIA ESPIN CRESPO

17/10/2024

VERIFICACIÓN

Pk2jmJDVJQXVSF7B6ESWF6FEMYA9VL

PÁG. 1122/3958





Incidencias de carga ganadera

INCIDENCIA DESCRIPCIÓN

3795	Recinto declarado con una situación de riesgo de abandono. Recinto:14-029-014-00004-00009 Cultivo: - Recinto:14-029-014-00004-00007 Cultivo: -
86132	Recinto superficie forrajera que no realiza la actividad de producción de pastoreo. Recinto:14-029-014-00004-00009 Cultivo:20000 BARBECHO TRADICIONAL-SIN VARIEDAD Secano Recinto:14-029-014-00004-00007 Cultivo:20000 BARBECHO TRADICIONAL-SIN VARIEDAD Secano Recinto:14-029-014-00004-00006 Cultivo:20000 BARBECHO TRADICIONAL-SIN VARIEDAD Secano

(1) Con incidencias que retienen pago o deniegan el expediente.

(2) Se calcula sobre superficie declarada admisible.

(3) Aplicación del artículo 16 bis del RD 147/2023.

(4) Expediente con algunos recintos de pastos permanentes ubicados en espacios protegidos donde la carga ganadera mínima será 0,1 UGM/ha.

Puede verificar la integridad de una copia de este documento mediante la lectura del código QR adjunto o mediante el acceso a la dirección <https://ws050.juntadeandalucia.es/verificarFirma> indicando el código de VERIFICACIÓN

FIRMADO POR

RAQUEL MARIA ESPIN CRESPO

17/10/2024

VERIFICACIÓN

Pk2jmJDVJQXVSF7B6ESWF6FEMYA9VL

PÁG. 1123/3958





APELLIDOS Y NOMBRE / RAZÓN SOCIAL

PEINADO RUIZ MARIA CARMEN

NIF

***8874*

EXPEDIENTE

1203044

RESOLUCIÓN

DENEGACIÓN DE LA AYUDA

DATOS DE MANTENIMIENTO UNIDADES

GRUPO DE PAGO

ZONAS DE LIMITACIONES NATURALES

Sup. Dec. Admisible

0,00

Sup. Resuelta

0,00

Sobredecl.

0,00

% Sobredecl.

0,00

RESUMEN DE PAGOS

IMPORTE (Euros)

	RESUELTO	FEADER	MAPA	CAPADR
A pagar	0,00	0,00	0,00	0,00

APLICACIÓN DE REDUCCIONES Y PENALIZACIONES (%)

Crterios de subvencionabilidad (1)	Presentación tardía	Omisión declaración	Condicionalidad
100,00	0,00	0,00	0,00

IMPORTE (Euros)

Calculado(2)	Reducción	Penalización	Reducción Penalización (3)	Penalización adicional	Resuelto	FEADER	MAPA	CAPADR
0,00 €	0,00 €	0,00 €	0,00 €	0,00 €	0,00 €	0,00 €	0,00 €	0,00 €
Importe Unitario:	54,00 €	Nuevo Importe Unitario:	0,00 €					

RECINTOS PROPUESTOS

REF.	REFERENCIA SIGPAC	CULTIVO	S/R	USO SIGPAC	Sup. Dec. admisible	Sup. Campo	Sup. Determ.	Sup. Resuelta
-1506392	14-023-018-00192-0002	PATATA	S		0,08		0,08	0,08
-693370	14-023-018-00192-0002	BARBECHO TRADICIONAL	S		0,09		0,09	0,09
-693369	14-023-018-00192-0002	AVENA	S		0,83		0,83	0,83
-693368	14-023-018-00192-0002	OLIVAR	S		0,20		0,20	0,20
-693360	14-023-020-00028-0001	BARBECHO TRADICIONAL	S		0,05		0,05	0,05
-693359	14-023-020-00028-0001	BARBECHO TRADICIONAL	S		0,02		0,02	0,02
-693358	14-023-020-00028-0001	AVENA	S		0,91		0,91	0,91
-693357	14-023-020-00028-0001	BARBECHO TRADICIONAL	S		0,27		0,27	0,27
170000006744937	14-023-017-00194-0001	AVENA	S		0,90		0,90	0,90

INCIDENCIAS

INCIDENCIA DESCRIPCIÓN

2454	Solicitante de intervención 6613 cuyo regimen de afiliación a la SS no es ni el sistema especial agrario(cuenta ajena) ni autonomo con actividad agraria.
74018	Productor que no es agricultor a título principal, según los datos del ejercicio fiscal n-1 y seguridad socia.
74053	Importe inferior a 100 Euros

Datos considerados para el Cálculo de la Carga Ganadera del expediente

Superficie determinada para Cálculo Carga Ganadera: 0,00 ha

Carga Ganadera del Expediente: 0,00 ugm/ha

(1) Con incidencias que retienen pago o deniegan el expediente.

(2) Se calcula sobre superficie declarada admisible.

(3) Aplicación del artículo 16 bis del RD 147/2023.

(4) Expediente con algunos recintos de pastos permanentes ubicados en espacios protegidos donde la carga ganadera mínima será 0,1 UGM/ha.

Puede verificar la integridad de una copia de este documento mediante la lectura del código QR adjunto o mediante el acceso a la dirección <https://ws050.juntadeandalucia.es/verificarFirma> indicando el código de VERIFICACIÓN

FIRMADO POR

RAQUEL MARIA ESPIN CRESPO

17/10/2024

VERIFICACIÓN

Pk2jmJDVJQXVSF7B6ESWF6FEMYA9VL

PÁG. 1124/3958





Incidencias de carga ganadera

INCIDENCIA DESCRIPCIÓN

86132	Recinto superficie forrajera que no realiza la actividad de producción de pastoreo. Recinto:14-023-018-00192-00002 Cultivo:20000 BARBECHO TRADICIONAL-SIN VARIEDAD Secano Recinto:14-023-020-00028-00001 Cultivo:20000 BARBECHO TRADICIONAL-SIN VARIEDAD Secano Recinto:14-023-020-00028-00001 Cultivo:20000 BARBECHO TRADICIONAL-SIN VARIEDAD Secano Recinto:14-023-020-00028-00001 Cultivo:20000 BARBECHO TRADICIONAL-SIN VARIEDAD Secano
-------	---

(1) Con incidencias que retienen pago o deniegan el expediente.

(2) Se calcula sobre superficie declarada admisible.

(3) Aplicación del artículo 16 bis del RD 147/2023.

(4) Expediente con algunos recintos de pastos permanentes ubicados en espacios protegidos donde la carga ganadera mínima será 0,1 UGM/ha.

Puede verificar la integridad de una copia de este documento mediante la lectura del código QR adjunto o mediante el acceso a la dirección <https://ws050.juntadeandalucia.es/verificarFirma> indicando el código de VERIFICACIÓN

FIRMADO POR	RAQUEL MARIA ESPIN CRESPO	17/10/2024	
VERIFICACIÓN	Pk2jmJDVJQXVSF7B6ESWF6FEMYA9VL	PÁG. 1125/3958	



APELLIDOS Y NOMBRE / RAZÓN SOCIAL

PEÑAS MURILLO JOSE

NIF
***6236*

EXPEDIENTE
1067132

RESOLUCIÓN
DENEGACIÓN DE LA AYUDA

DATOS DE MANTENIMIENTO UNIDADES

GRUPO DE PAGO

ZONAS DE LIMITACIONES NATURALES

Sup. Dec. Admisible	Sup. Resuelta	Sobredecl.	% Sobredecl.
0,00	0,00	0,00	0,00

RESUMEN DE PAGOS

	IMPORTE (Euros)			
	RESUELTO	FEADER	MAPA	CAPADR
A pagar	0,00	0,00	0,00	0,00

APLICACIÓN DE REDUCCIONES Y PENALIZACIONES (%)

Criterios de subvencionabilidad (1)	Presentación tardía	Omisión declaración	Condicionabilidad
100,00	0,00	0,00	0,00

IMPORTE (Euros)

Calculado(2)	Reducción	Penalización	Reducción Penalización (3)	Penalización adicional	Resuelto	FEADER	MAPA	CAPADR
0,00 €	0,00 €	0,00 €	0,00 €	0,00 €	0,00 €	0,00 €	0,00 €	0,00 €
Importe Unitario:	54,00 €	Nuevo Importe Unitario:	0,00 €					

(1) Con incidencias que retienen pago o deniegan el expediente.

(2) Se calcula sobre superficie declarada admisible.

(3) Aplicación del artículo 16 bis del RD 147/2023.

(4) Expediente con algunos recintos de pastos permanentes ubicados en espacios protegidos donde la carga ganadera mínima será 0,1 UGM/ha.

Puede verificar la integridad de una copia de este documento mediante la lectura del código QR adjunto o mediante el acceso a la dirección <https://ws050.juntadeandalucia.es/verificarFirma> indicando el código de VERIFICACIÓN

FIRMADO POR

RAQUEL MARIA ESPIN CRESPO

17/10/2024

VERIFICACIÓN

Pk2jmJDVJQXVSF7B6ESWF6FEMYA9VL

PÁG. 1126/3958





RECINTOS PROPUESTOS

REF.	REFERENCIA SIGPAC	CULTIVO	S/R	USO SIGPAC	Sup. Dec. admisible	Sup. Campo	Sup. Determ.	Sup. Resulta
-1480779	14-035-048-00278-0001	AVENA	S		0,09		0,09	0,09
-1480776	14-035-048-00278-0001	AVENA	S		0,06		0,06	0,06
-1480774	14-035-048-00277-0001	AVENA	S		0,09		0,09	0,09
-1279084	14-035-052-00164-0001	TRIGO BLANDO	S		0,06		0,06	0,06
-1279083	14-035-052-00083-0001	TRIGO BLANDO	S		0,28		0,28	0,28
-1279082	14-035-052-00162-0001	TRIGO BLANDO	S		0,11		0,11	0,11
-1279081	14-035-043-00287-0006	BARBECHO TRADICIONAL	S		0,02		0,02	0,02
-1279080	14-035-043-00286-0008	BARBECHO TRADICIONAL	S		0,03		0,03	0,03
-1279077	14-035-043-00286-0001	BARBECHO TRADICIONAL	S		0,48		0,48	0,48
-1279066	14-035-043-00246-0001	CEBADA	S		0,01		0,01	0,01
-1279065	14-035-043-00245-0001	CEBADA	S		0,08		0,08	0,08
-1279064	14-035-043-00244-0001	CEBADA	S		0,09		0,09	0,09
-1279063	14-035-043-00220-0001	AVENA	S		0,07		0,07	0,07
-1279061	14-035-043-00280-0001	CEBADA	S		0,50		0,50	0,50
-975496	14-035-052-00096-0001	CEBADA	S		0,09		0,09	0,09
-975494	14-035-048-00372-0001	GUISANTES	S		0,04		0,04	0,04
-975493	14-035-048-00371-0001	GUISANTES	S		0,08		0,08	0,08
-975485	14-035-048-00378-0001	GUISANTES	S		0,65		0,65	0,65
-975481	14-035-043-00210-0001	AVENA	S		0,08		0,08	0,08
-975480	14-035-043-00211-0001	AVENA	S		0,01		0,01	0,01
-975478	14-035-043-00212-0001	AVENA	S		0,02		0,02	0,02
-975477	14-035-043-00221-0001	AVENA	S		0,01		0,01	0,01
-975462	14-035-043-00058-0001	GUISANTES	S		0,15		0,15	0,15
-775003	14-035-043-00215-0001	AVENA	S		0,10		0,10	0,10
-774968	14-035-043-00214-0001	AVENA	S		0,25		0,25	0,25
-774962	14-035-043-00213-0001	AVENA	S		0,09		0,09	0,09
-774959	14-035-043-00284-0001	AVENA	S		1,07		1,07	1,07
5807061	14-035-048-00276-0001	AVENA	S		2,92		2,92	2,92
1700000006548899	14-035-009-00222-0001	AVENA	S		1,27		1,27	1,27
1700000006548902	14-035-043-00217-0001	AVENA	S		0,86		0,86	0,86
1700000006548904	14-035-043-00218-0001	AVENA	S		0,40		0,40	0,40
1700000006548905	14-035-047-00109-0001	AVENA	S		0,09		0,09	0,09
1700000006548906	14-035-047-00110-0001	AVENA	S		0,20		0,20	0,20
1700000006548908	14-035-043-00250-0001	CEBADA	S		1,00		1,00	1,00
1700000006548909	14-035-043-00495-0001	GUISANTES	S		0,78		0,78	0,78
1700000006548910	14-035-052-00142-0001	TRIGO BLANDO	S		0,55		0,55	0,55
1700000006548911	14-035-043-00059-0001	GUISANTES	S		0,50		0,50	0,50
1700000006548912	14-035-043-00057-0001	BARBECHO TRADICIONAL	S		0,49		0,49	0,49
1700000006548914	14-035-043-00248-0001	CEBADA	S		1,99		1,99	1,99
1700000006548915	14-035-052-00150-0001	TRIGO BLANDO	S		0,56		0,56	0,56
1700000006548916	14-035-052-00151-0001	TRIGO BLANDO	S		0,21		0,21	0,21
1700000006548917	14-035-043-00216-0001	AVENA	S		0,61		0,61	0,61
1700000006548918	14-035-047-00109-0002	OLIVAR	S		0,34		0,34	0,34
1700000006548919	14-035-024-00067-0001	OLIVAR	S		2,14		2,14	2,14
1700000006548920	14-035-024-00097-0002	OLIVAR	S		0,04		0,04	0,04
1700000006548921	14-035-047-00106-0001	AVENA	S		0,43		0,43	0,43
1700000006548922	14-035-047-00107-0002	AVENA	S		0,37		0,37	0,37
1700000006548923	14-035-047-00108-0001	AVENA	S		0,20		0,20	0,20
1700000006548925	14-035-052-00137-0001	CEBADA	S		0,01		0,01	0,01
1700000006548926	14-035-047-00275-0001	BARBECHO TRADICIONAL	S		0,42		0,42	0,42
1700000006548928	14-035-052-00137-0001	CEBADA	S		1,84		1,84	1,84
1700000006548929	14-035-043-00531-0005	BARBECHO TRADICIONAL	S		0,01		0,01	0,01

(1) Con incidencias que retienen pago o deniegan el expediente.
 (2) Se calcula sobre superficie declarada admisible.
 (3) Aplicación del artículo 16 bis del RD 147/2023.
 (4) Expediente con algunos recintos de pastos permanentes ubicados en espacios protegidos donde la carga ganadera mínima será 0,1 UGM/ha.

Puede verificar la integridad de una copia de este documento mediante la lectura del código QR adjunto o mediante el acceso a la dirección https://ws050.juntadeandalucia.es/verificarFirma indicando el código de VERIFICACIÓN			
FIRMADO POR	RAQUEL MARIA ESPIN CRESPO	17/10/2024	
VERIFICACIÓN	Pk2jmJDVJQXVSF7B6ESWF6FEMYA9VL	PÁG. 1127/3958	



RECINTOS PROPUESTOS

REF.	REFERENCIA SIGPAC	CULTIVO	S/R	USO SIGPAC	Sup. Dec. admisible	Sup. Campo	Sup. Determ.	Sup. Resuelta
170000006548930	14-035-043-00534-0004	BARBECHO TRADICIONAL	S		0,02		0,02	0,02
170000006548931	14-035-043-00535-0002	BARBECHO TRADICIONAL	S		0,01		0,01	0,01
170000006548932	14-035-043-00537-0002	BARBECHO TRADICIONAL	S		0,01		0,01	0,01
170000006548933	14-035-043-00540-0003	BARBECHO TRADICIONAL	S		0,01		0,01	0,01
170000006548934	14-035-048-00374-0001	GUISANTES	S		0,51		0,51	0,51
170000006548935	14-035-048-00235-0003	GUISANTES	S		0,62		0,62	0,62
170000006548936	14-035-009-00231-0001	AVENA	S		3,20		3,20	3,20
170000006548937	14-035-047-00276-0001	BARBECHO TRADICIONAL	S		0,89		0,89	0,89
170000006548938	14-035-043-00494-0001	GUISANTES	S		0,24		0,24	0,24
170000006548939	14-035-052-00084-0001	CEBADA	S		3,18		3,18	0,00
170000006548940	14-035-052-00095-0001	CEBADA	S		0,15		0,15	0,15
170000006548942	14-035-043-00249-0001	CEBADA	S		1,69		1,69	1,69
170000006548944	14-035-048-00373-0001	GUISANTES	S		0,30		0,30	0,30
170000006548945	14-035-052-00086-0001	CEBADA	S		0,48		0,48	0,48
170000006548946	14-035-043-00462-0001	AVENA	S		1,01		1,01	1,01

INCIDENCIAS

INCIDENCIA DESCRIPCIÓN

- 242 Recinto pendiente de acreditación de titularidad.
Recinto:14-035-052-00084-00001 Cultivo:5000 CEBADA-SIN VARIEDAD Secano
- 74018 Productor que no es agricultor a título principal, según los datos del ejercicio fiscal n-1 y seguridad socia.
- 74053 Importe inferior a 100 Euros

Datos considerados para el Cálculo de la Carga Ganadera del expediente

Superficie determinada para Cálculo Carga Ganadera: 0,00 ha
Carga Ganadera del Expediente: 0,00 ugm/ha

Incidenias de carga ganadera

INCIDENCIA DESCRIPCIÓN

- 86132 Recinto superficie forrajera que no realiza la actividad de producción de pastoreo.
Recinto:14-035-043-00287-00006 Cultivo:20000 BARBECHO TRADICIONAL-SIN VARIEDAD Secano
Recinto:14-035-043-00286-00008 Cultivo:20000 BARBECHO TRADICIONAL-SIN VARIEDAD Secano
Recinto:14-035-043-00286-00001 Cultivo:20000 BARBECHO TRADICIONAL-SIN VARIEDAD Secano
Recinto:14-035-043-00057-00001 Cultivo:20000 BARBECHO TRADICIONAL-SIN VARIEDAD Secano
Recinto:14-035-047-00275-00001 Cultivo:20000 BARBECHO TRADICIONAL-SIN VARIEDAD Secano
Recinto:14-035-043-00531-00005 Cultivo:20000 BARBECHO TRADICIONAL-SIN VARIEDAD Secano
Recinto:14-035-043-00534-00004 Cultivo:20000 BARBECHO TRADICIONAL-SIN VARIEDAD Secano
Recinto:14-035-043-00535-00002 Cultivo:20000 BARBECHO TRADICIONAL-SIN VARIEDAD Secano
Recinto:14-035-043-00537-00002 Cultivo:20000 BARBECHO TRADICIONAL-SIN VARIEDAD Secano
Recinto:14-035-043-00540-00003 Cultivo:20000 BARBECHO TRADICIONAL-SIN VARIEDAD Secano
Recinto:14-035-047-00276-00001 Cultivo:20000 BARBECHO TRADICIONAL-SIN VARIEDAD Secano

(1) Con incidencias que retienen pago o deniegan el expediente.
(2) Se calcula sobre superficie declarada admisible.
(3) Aplicación del artículo 16 bis del RD 147/2023.
(4) Expediente con algunos recintos de pastos permanentes ubicados en espacios protegidos donde la carga ganadera mínima será 0,1 UGM/ha.

Puede verificar la integridad de una copia de este documento mediante la lectura del código QR adjunto o mediante el acceso a la dirección https://ws050.juntadeandalucia.es/verificarFirma indicando el código de VERIFICACIÓN			
FIRMADO POR	RAQUEL MARIA ESPIN CRESPO	17/10/2024	
VERIFICACIÓN	Pk2jmJDVJQXVSF7B6ESWF6FEMYA9VL	PÁG. 1128/3958	



APELLIDOS Y NOMBRE / RAZÓN SOCIAL

PERALBO ARIAS ALFONSO

NIF
****4617*

EXPEDIENTE
1216001

RESOLUCIÓN
DENEGACIÓN DE LA AYUDA

DATOS DE MANTENIMIENTO UNIDADES

GRUPO DE PAGO

ZONAS DE LIMITACIONES NATURALES

Sup. Dec. Admisible	Sup. Resuelta	Sobredecl.	% Sobredecl.
0,00	0,00	0,00	0,00

RESUMEN DE PAGOS

	IMPORTE (Euros)			
	RESUELTO	FEADER	MAPA	CAPADR
A pagar	0,00	0,00	0,00	0,00

APLICACIÓN DE REDUCCIONES Y PENALIZACIONES (%)

Criterios de subvencionabilidad (1)	Presentación tardía	Omisión declaración	Condicionidad
100,00	0,00	0,00	0,00

IMPORTE (Euros)

Calculado(2)	Reducción	Penalización	Reducción Penalización (3)	Penalización adicional	Resuelto	FEADER	MAPA	CAPADR
0,00 €	0,00 €	0,00 €	0,00 €	0,00 €	0,00 €	0,00 €	0,00 €	0,00 €
Importe Unitario:	54,00 €	Nuevo Importe Unitario:	0,00 €					

(1) Con incidencias que retienen pago o deniegan el expediente.

(2) Se calcula sobre superficie declarada admisible.

(3) Aplicación del artículo 16 bis del RD 147/2023.

(4) Expediente con algunos recintos de pastos permanentes ubicados en espacios protegidos donde la carga ganadera mínima será 0,1 UGM/ha.

Puede verificar la integridad de una copia de este documento mediante la lectura del código QR adjunto o mediante el acceso a la dirección <https://ws050.juntadeandalucia.es/verificarFirma> indicando el código de VERIFICACIÓN

FIRMADO POR

RAQUEL MARIA ESPIN CRESPO

17/10/2024

VERIFICACIÓN

Pk2jmJDVJQXVSF7B6ESWF6FEMYA9VL

PÁG. 1129/3958





RECINTOS PROPUESTOS

REF.	REFERENCIA SIGPAC	CULTIVO	S/R	USO SIGPAC	Sup. Dec. admisible	Sup. Campo	Sup. Determ.	Sup. Resulta
-730608	14-072-004-00267-0002	TRIGO BLANDO	S		0,08		0,08	0,08
-730607	14-023-017-00046-0003	TRANQUILLÓN	S		0,02		0,02	0,02
-569757	14-072-004-00275-0002	TRIGO BLANDO	S		0,05		0,05	0,05
4203748	14-072-002-00059-0001	BARBECHO TRADICIONAL	S		0,44		0,44	0,44
4647202	14-072-004-00276-0001	TRIGO BLANDO	S		0,21		0,21	0,21
4647204	14-072-004-00274-0001	TRIGO BLANDO	S		0,23		0,23	0,23
4647205	14-072-004-00279-0001	TRIGO BLANDO	S		0,12		0,12	0,12
5253929	14-072-004-00280-0001	TRIGO BLANDO	S		0,36		0,36	0,36
5497424	14-072-004-00273-0001	TRIGO BLANDO	S		0,34		0,34	0,34
5497438	14-072-008-00090-0001	GUISANTES	S		0,29		0,29	0,29
6841879	14-072-008-00019-0001	GUISANTES	S		0,31		0,31	0,31
170000005398599	14-072-002-00036-0001	BARBECHO TRADICIONAL	S		1,81		1,81	1,81
170000005398600	14-072-002-00159-0001	GUISANTES	S		0,61		0,61	0,61
170000005398602	14-072-001-00234-0002	BARBECHO TRADICIONAL	S		0,28		0,28	0,28
170000005398603	14-072-002-00350-0001	TRANQUILLÓN	S		0,18		0,18	0,18
170000005398604	14-072-002-00351-0001	TRANQUILLÓN	S		0,10		0,10	0,10
170000005398605	14-072-002-00352-0001	TRANQUILLÓN	S		0,08		0,08	0,08
170000005398606	14-072-002-00266-0001	BARBECHO TRADICIONAL	S		0,45		0,45	0,45
170000005398607	14-072-004-00341-0001	GUISANTES	S		0,13		0,13	0,13
170000005398608	14-072-004-00338-0001	GUISANTES	S		0,28		0,28	0,28
170000005398609	14-072-004-00309-0001	GUISANTES	S		0,41		0,41	0,41
170000005398610	14-072-002-00373-0001	BARBECHO TRADICIONAL	S		0,12		0,12	0,12
170000005398612	14-072-008-00024-0001	GUISANTES	S		0,52		0,52	0,52
170000005398614	14-072-004-00233-0001	AVENA	S		0,58		0,58	0,58
170000005398615	14-072-004-00234-0001	AVENA	S		0,42		0,42	0,42
170000005398616	14-072-004-00174-0001	AVENA	S		1,11		1,11	1,11
170000005398618	14-072-004-00271-0001	TRIGO BLANDO	S		0,28		0,28	0,28
170000005398619	14-072-004-00272-0001	TRIGO BLANDO	S		0,34		0,34	0,34
170000005398620	14-072-004-00038-0001	AVENA	S		1,60		1,60	1,60
170000005398621	14-072-004-00039-0001	AVENA	S		0,21		0,21	0,21
170000005398622	14-072-004-00093-0001	AVENA	S		1,14		1,14	1,14
170000005398624	14-072-008-00091-0001	GUISANTES	S		1,22		1,22	1,22
170000005398625	14-072-007-00208-0001	GUISANTES	S		0,24		0,24	0,24
170000005398626	14-072-007-00209-0001	GUISANTES	S		0,12		0,12	0,12
170000005398627	14-072-004-00286-0002	TRIGO BLANDO	R		1,24		1,24	1,24
170000005398628	14-072-004-00277-0001	TRIGO BLANDO	S		0,36		0,36	0,36
170000005398629	14-072-007-00211-0001	GUISANTES	S		1,54		1,54	1,54
170000005398632	14-072-011-00111-0001	TRANQUILLÓN	S		0,31		0,31	0,31
170000005398633	14-003-002-00082-0001	GUISANTES	S		0,33		0,33	0,33
170000005398634	14-072-011-00287-0001	TRANQUILLÓN	S		0,56		0,56	0,56
170000005398635	14-003-002-00024-0001	GUISANTES	S		0,33		0,33	0,33
170000005398637	14-072-011-00307-0001	TRANQUILLÓN	S		0,03		0,03	0,03
170000005398638	14-072-004-00286-0002	TRIGO BLANDO	R		0,35		0,35	0,35
170000005398642	14-072-009-00279-0001	TRANQUILLÓN	S		0,30		0,30	0,30
170000005398643	14-072-009-00277-0001	TRANQUILLÓN	S		0,88		0,88	0,88
170000005398644	14-072-011-00329-0001	TRANQUILLÓN	S		0,41		0,41	0,41
170000005398645	14-072-011-00327-0001	TRANQUILLÓN	S		0,84		0,84	0,84
170000005398646	14-072-004-00187-0001	BARBECHO TRADICIONAL	S		0,16		0,16	0,16
170000005398647	14-072-004-00033-0001	GUISANTES	S		0,10		0,10	0,10
170000005398648	14-023-017-00044-0001	TRANQUILLÓN	S		0,27		0,27	0,27
170000005398649	14-023-017-00045-0001	TRANQUILLÓN	S		0,39		0,39	0,39
170000005398650	14-072-004-00189-0002	BARBECHO TRADICIONAL	S		0,15		0,15	0,15

(1) Con incidencias que retienen pago o deniegan el expediente.

(2) Se calcula sobre superficie declarada admisible.

(3) Aplicación del artículo 16 bis del RD 147/2023.

(4) Expediente con algunos recintos de pastos permanentes ubicados en espacios protegidos donde la carga ganadera mínima será 0,1 UGM/ha.

Puede verificar la integridad de una copia de este documento mediante la lectura del código QR adjunto o mediante el acceso a la dirección <https://ws050.juntadeandalucia.es/verificarFirma> indicando el código de VERIFICACIÓN

FIRMADO POR

RAQUEL MARIA ESPIN CRESPO

17/10/2024

VERIFICACIÓN

Pk2jmJDVJQXVSF7B6ESWF6FEMYA9VL

PÁG. 1130/3958



**RECINTOS PROPUESTOS**

REF.	REFERENCIA SIGPAC	CULTIVO	S/R	USO SIGPAC	Sup. Dec. admisible	Sup. Campo	Sup. Determ.	Sup. Resuelta
170000005398651	14-072-006-00009-0001	GUISANTES	S		0,58		0,58	0,58
170000005398653	14-072-002-00013-0001	AVENA	S		0,70		0,70	0,70
170000005398655	14-072-002-00039-0001	BARBECHO TRADICIONAL	S		0,42		0,42	0,42
170000005398656	14-072-002-00041-0001	BARBECHO TRADICIONAL	S		0,28		0,28	0,28
170000005398657	14-072-011-00212-0001	BARBECHO TRADICIONAL	S		0,12		0,12	0,12
170000005398658	14-023-017-00046-0001	TRANQUILLÓN	S		0,67		0,67	0,67
170000005398659	14-072-011-00073-0001	TRANQUILLÓN	S		0,30		0,30	0,30

INCIDENCIAS**INCIDENCIA DESCRIPCIÓN**

2454	Solicitante de intervención 6613 cuyo regimen de afiliacion a la SS no es ni el sistema especial agrario(cuenta ajena) ni autonomo con actividad agraria.
74018	Productor que no es agricultor a titulo principal, según los datos del ejercicio fiscal n-1 y seguridad socia.
74053	Importe inferior a 100 Euros
86119	Carga ganadera NO cumple con el valor mínimo de 0,2 UGM/ha. Recinto:14-072-001-00150-00001 Cultivo:63000 PASTOS DE MENOS DE 5 AÑOS-SIN VARIEDAD Secano Carga Ganadera:0
86122	Recinto superficie forrajera que realiza la actividad de producción de pastoreo y no declara el o los códigos del Registro de Explotaciones Ganaderas de Andalucía, REGA. Recinto:14-072-001-00150-00001 Cultivo:63000 PASTOS DE MENOS DE 5 AÑOS-SIN VARIEDAD Secano
86124	Recinto de forrajera para Cálculo de Carga Ganadera que No pertenece a Explotación. Recinto:14-072-001-00150-00001 Cultivo:63000 PASTOS DE MENOS DE 5 AÑOS-SIN VARIEDAD Secano

Datos considerados para el Cálculo de la Carga Ganadera del expediente

Superficie determinada para Cálculo Carga Ganadera: 0,00 ha
Carga Ganadera del Expediente: 0,00 ugm/ha

Incidencias de carga ganadera**INCIDENCIA DESCRIPCIÓN**

86122	Recinto superficie forrajera que realiza la actividad de producción de pastoreo y no declara el o los códigos del Registro de Explotaciones Ganaderas de Andalucía, REGA. Recinto:14-072-001-00150-00001 Cultivo:63000 PASTOS DE MENOS DE 5 AÑOS-SIN VARIEDAD Secano
86124	Recinto de forrajera para Cálculo de Carga Ganadera que No pertenece a Explotación. Recinto:14-072-001-00150-00001 Cultivo:63000 PASTOS DE MENOS DE 5 AÑOS-SIN VARIEDAD Secano
86128	Recinto de Forrajeras que no ha contabilizado para Carga Ganadera por no tener una explotación válida para el cálculo de la Carga Ganadera Recinto:14-072-001-00150-00001 Cultivo:63 PASTOS DE MENOS DE 5 AÑOS-
86132	Recinto superficie forrajera que no realiza la actividad de producción de pastoreo. Recinto:14-072-002-00059-00001 Cultivo:20000 BARBECHO TRADICIONAL-SIN VARIEDAD Secano Recinto:14-072-002-00036-00001 Cultivo:20000 BARBECHO TRADICIONAL-SIN VARIEDAD Secano Recinto:14-072-001-00234-00002 Cultivo:20000 BARBECHO TRADICIONAL-SIN VARIEDAD Secano Recinto:14-072-002-00266-00001 Cultivo:20000 BARBECHO TRADICIONAL-SIN VARIEDAD Secano Recinto:14-072-002-00373-00001 Cultivo:20000 BARBECHO TRADICIONAL-SIN VARIEDAD Secano Recinto:14-072-004-00187-00001 Cultivo:20000 BARBECHO TRADICIONAL-SIN VARIEDAD Secano Recinto:14-072-004-00189-00002 Cultivo:20000 BARBECHO TRADICIONAL-SIN VARIEDAD Secano Recinto:14-072-002-00039-00001 Cultivo:20000 BARBECHO TRADICIONAL-SIN VARIEDAD Secano Recinto:14-072-002-00041-00001 Cultivo:20000 BARBECHO TRADICIONAL-SIN VARIEDAD Secano Recinto:14-072-011-00212-00001 Cultivo:20000 BARBECHO TRADICIONAL-SIN VARIEDAD Secano

(1) Con incidencias que retienen pago o deniegan el expediente.

(2) Se calcula sobre superficie declarada admisible.

(3) Aplicación del artículo 16 bis del RD 147/2023.

(4) Expediente con algunos recintos de pastos permanentes ubicados en espacios protegidos donde la carga ganadera mínima será 0,1 UGM/ha.

Puede verificar la integridad de una copia de este documento mediante la lectura del código QR adjunto o mediante el acceso a la dirección <https://ws050.juntadeandalucia.es/verificarFirma> indicando el código de VERIFICACIÓN

FIRMADO POR

RAQUEL MARIA ESPIN CRESPO

17/10/2024

VERIFICACIÓN

Pk2jmJDVJQXVSF7B6ESWF6FEMYA9VL

PÁG. 1131/3958





APELLIDOS Y NOMBRE / RAZÓN SOCIAL

PEREA ALMIRON ANA

NIF
****1154*

EXPEDIENTE
1158024

RESOLUCIÓN
DENEGACIÓN DE LA AYUDA

DATOS DE MANTENIMIENTO UNIDADES

GRUPO DE PAGO

ZONAS DE LIMITACIONES NATURALES

Sup. Dec. Admisible	Sup. Resuelta	Sobredecl.	% Sobredecl.
0,00	0,00	0,00	0,00

RESUMEN DE PAGOS

	IMPORTE (Euros)			
	RESUELTO	FEADER	MAPA	CAPADR
A pagar	0,00	0,00	0,00	0,00

APLICACIÓN DE REDUCCIONES Y PENALIZACIONES (%)

Criterios de subvencionabilidad (1)	Presentación tardía	Omisión declaración	Condicionalidad
100,00	0,00	0,00	3,00

IMPORTE (Euros)

Calculado(2)	Reducción	Penalización	Reducción Penalización (3)	Penalización adicional	Resuelto	FEADER	MAPA	CAPADR
0,00 €	0,00 €	0,00 €	0,00 €	0,00 €	0,00 €	0,00 €	0,00 €	0,00 €
Importe Unitario:	54,00 €	Nuevo Importe Unitario:	0,00 €					

RECINTOS PROPUESTOS

REF.	REFERENCIA SIGPAC	CULTIVO	S/R	USO SIGPAC	Sup. Dec. admisible	Sup. Campo	Sup. Determ.	Sup. Resuelta
1700000004698191	14-002-055-00099-0001	OLIVAR	S		1,52		1,52	1,52
1700000004698192	14-002-055-00105-0003	OLIVAR	S		0,89		0,89	0,89
1700000004698193	14-056-009-00153-0001	OLIVAR	S		2,20		2,20	2,20
1700000004698194	14-056-031-00046-0002	OLIVAR	S		2,93		2,93	2,93
1700000004698195	14-056-032-00051-0001	OLIVAR	S		0,28		0,28	0,28

INCIDENCIAS

INCIDENCIA DESCRIPCIÓN

74018	Productor que no es agricultor a título principal, según los datos del ejercicio fiscal n-1 y seguridad socia.
74053	Importe inferior a 100 Euros

(1) Con incidencias que retienen pago o deniegan el expediente.

(2) Se calcula sobre superficie declarada admisible.

(3) Aplicación del artículo 16 bis del RD 147/2023.

(4) Expediente con algunos recintos de pastos permanentes ubicados en espacios protegidos donde la carga ganadera mínima será 0,1 UGM/ha.

Puede verificar la integridad de una copia de este documento mediante la lectura del código QR adjunto o mediante el acceso a la dirección <https://ws050.juntadeandalucia.es/verificarFirma> indicando el código de VERIFICACIÓN

FIRMADO POR

RAQUEL MARIA ESPIN CRESPO

17/10/2024

VERIFICACIÓN

Pk2jmJDVJQXVSF7B6ESWF6FEMYA9VL

PÁG. 1132/3958





APELLIDOS Y NOMBRE / RAZÓN SOCIAL

PEREA GOMEZ CARLOS

NIF

****3725*

EXPEDIENTE

1069642

RESOLUCIÓN

DENEGACIÓN DE LA AYUDA

DATOS DE MANTENIMIENTO UNIDADES

GRUPO DE PAGO

ZONAS DE LIMITACIONES NATURALES

**Sup. Dec.
Admisible**

0,00

**Sup.
Resuelta**

0,00

Sobredecl.

0,00

% Sobredecl.

0,00

RESUMEN DE PAGOS

	IMPORTE (Euros)			
	RESUELTO	FEADER	MAPA	CAPADR
A pagar	0,00	0,00	0,00	0,00

APLICACIÓN DE REDUCCIONES Y PENALIZACIONES (%)

Crterios de subvencionabilidad (1)	Presentación tardía	Omisión declaración	Condicionalidad
100,00	0,00	0,00	0,00

IMPORTE (Euros)

Calculado(2)	Reducción	Penalización	Reducción Penalización (3)	Penalización adicional	Resuelto	FEADER	MAPA	CAPADR
0,00 €	0,00 €	0,00 €	0,00 €	0,00 €	0,00 €	0,00 €	0,00 €	0,00 €
Importe Unitario:	54,00 €	Nuevo Importe Unitario:	0,00 €					

(1) Con incidencias que retienen pago o deniegan el expediente.

(2) Se calcula sobre superficie declarada admisible.

(3) Aplicación del artículo 16 bis del RD 147/2023.

(4) Expediente con algunos recintos de pastos permanentes ubicados en espacios protegidos donde la carga ganadera mínima será 0,1 UGM/ha.

Puede verificar la integridad de una copia de este documento mediante la lectura del código QR adjunto o mediante el acceso a la dirección <https://ws050.juntadeandalucia.es/verificarFirma> indicando el código de VERIFICACIÓN

FIRMADO POR	RAQUEL MARIA ESPIN CRESPO	17/10/2024	
VERIFICACIÓN	Pk2jmJDVJQXVSF7B6ESWF6FEMYA9VL	PÁG. 1133/3958	



RECINTOS PROPUESTOS

REF.	REFERENCIA SIGPAC	CULTIVO	S/R	USO SIGPAC	Sup. Dec. admisible	Sup. Campo	Sup. Determ.	Sup. Resuelta
-1487018	14-035-023-00046-0001	BARBECHO TRADICIONAL	S		0,23		0,23	0,23
-1487017	14-035-023-00046-0001	BARBECHO TRADICIONAL	S		0,42		0,42	0,42
-1486996	14-035-023-00004-0004	TRIGO BLANDO	S		0,26		0,26	0,26
-1233727	14-035-023-00044-0001	TRIGO BLANDO	S		15,12		15,12	15,12
-699258	14-035-023-00048-0001	BARBECHO TRADICIONAL	S		0,07		0,07	0,07
-699217	14-008-020-00053-0002	CEBADA	S		1,95		1,95	1,95
-428018	14-008-020-09016-0033	CEBADA	S		0,48		0,48	0,48
-52794	14-035-023-00045-0001	TRIGO BLANDO	S		0,05		0,05	0,05
-52792	14-035-023-00045-0001	GUISANTES	S		0,21		0,21	0,21
4766777	14-035-008-00134-0002	CEBADA	S		0,98		0,98	0,98
170000006660751	14-008-021-00030-0001	BARBECHO TRADICIONAL	S		8,78		8,78	8,78
170000006660752	14-035-022-00201-0001	BARBECHO TRADICIONAL	S		2,44		2,44	2,44
170000006660753	14-035-051-00062-0001	BARBECHO TRADICIONAL	S		1,48		1,48	1,48
170000006660754	14-035-023-00003-0001	BARBECHO TRADICIONAL	S		30,61		30,61	30,61
170000006660755	14-035-023-00006-0001	BARBECHO TRADICIONAL	S		0,69		0,69	0,69
170000006660757	14-035-023-00046-0001	GUISANTES	S		11,05		11,05	11,05
170000006660758	14-035-023-00047-0001	BARBECHO TRADICIONAL	S		0,34		0,34	0,34
170000006660759	14-008-020-00054-0001	CEBADA	S		0,38		0,38	0,38
170000006660760	14-008-021-00030-0001	CEBADA	S		3,14		3,14	3,14
170000006660761	14-008-021-00031-0001	CEBADA	S		0,32		0,32	0,32
170000006660762	14-035-043-00487-0001	TRIGO BLANDO	S		1,37		1,37	1,37
170000006660763	14-035-023-00007-0001	TRIGO BLANDO	S		2,71		2,71	2,71
170000006660764	14-035-023-00008-0001	TRIGO BLANDO	S		0,60		0,60	0,60
170000006660765	14-035-043-00488-0001	TRIGO BLANDO	S		1,07		1,07	1,07
170000006660766	14-035-022-00202-0001	TRIGO BLANDO	S		2,77		2,77	2,77
170000006660767	14-035-023-00046-0001	GUISANTES	S		5,02		5,02	5,02
170000006660768	14-035-023-00337-0001	BARBECHO TRADICIONAL	S		0,84		0,84	0,84
170000006660769	14-035-019-00175-0001	CEBADA	S		3,31		3,31	3,31
170000006660771	14-035-023-00006-0001	TRIGO BLANDO	S		8,39		8,39	8,39
170000006660772	14-035-023-00009-0001	TRIGO BLANDO	S		17,34		17,34	17,34

INCIDENCIAS

INCIDENCIA DESCRIPCIÓN

- 74018 Productor que no es agricultor a título principal, según los datos del ejercicio fiscal n-1 y seguridad socia.
- 74053 Importe inferior a 100 Euros

Datos considerados para el Cálculo de la Carga Ganadera del expediente

Superficie determinada para Cálculo Carga Ganadera: 0,00 ha
 Carga Ganadera del Expediente: 0,00 ugm/ha

Incidencias de carga ganadera

INCIDENCIA DESCRIPCIÓN

- 86132 Recinto superficie forrajera que no realiza la actividad de producción de pastoreo.
 Recinto:14-035-023-00046-00001 Cultivo:20000 BARBECHO TRADICIONAL-SIN VARIEDAD Secano
 Recinto:14-035-023-00046-00001 Cultivo:20000 BARBECHO TRADICIONAL-SIN VARIEDAD Secano
 Recinto:14-035-023-00048-00001 Cultivo:20000 BARBECHO TRADICIONAL-SIN VARIEDAD Secano
 Recinto:14-008-021-00030-00001 Cultivo:20000 BARBECHO TRADICIONAL-SIN VARIEDAD Secano
 Recinto:14-035-022-00201-00001 Cultivo:20000 BARBECHO TRADICIONAL-SIN VARIEDAD Secano
 Recinto:14-035-051-00062-00001 Cultivo:20000 BARBECHO TRADICIONAL-SIN VARIEDAD Secano
 Recinto:14-035-023-00003-00001 Cultivo:20000 BARBECHO TRADICIONAL-SIN VARIEDAD Secano

(1) Con incidencias que retienen pago o deniegan el expediente.
 (2) Se calcula sobre superficie declarada admisible.
 (3) Aplicación del artículo 16 bis del RD 147/2023.
 (4) Expediente con algunos recintos de pastos permanentes ubicados en espacios protegidos donde la carga ganadera mínima será 0,1 UGM/ha.

Puede verificar la integridad de una copia de este documento mediante la lectura del código QR adjunto o mediante el acceso a la dirección https://ws050.juntadeandalucia.es/verificarFirma indicando el código de VERIFICACIÓN			
FIRMADO POR	RAQUEL MARIA ESPIN CRESPO	17/10/2024	
VERIFICACIÓN	Pk2jmJDVJQXVSF7B6ESWF6FEMYA9VL	PÁG. 1134/3958	



Recinto:14-035-023-00006-00001 Cultivo:20000 BARBECHO TRADICIONAL-SIN VARIEDAD Secano
Recinto:14-035-023-00047-00001 Cultivo:20000 BARBECHO TRADICIONAL-SIN VARIEDAD Secano
Recinto:14-035-023-00337-00001 Cultivo:20000 BARBECHO TRADICIONAL-SIN VARIEDAD Secano

(1) Con incidencias que retienen pago o deniegan el expediente.
(2) Se calcula sobre superficie declarada admisible.
(3) Aplicación del artículo 16 bis del RD 147/2023.
(4) Expediente con algunos recintos de pastos permanentes ubicados en espacios protegidos donde la carga ganadera mínima será 0,1 UGM/ha.

Puede verificar la integridad de una copia de este documento mediante la lectura del código QR adjunto o mediante el acceso a la dirección <https://ws050.juntadeandalucia.es/verificarFirma> indicando el código de VERIFICACIÓN

FIRMADO POR	RAQUEL MARIA ESPIN CRESPO	17/10/2024
VERIFICACIÓN	Pk2jmJDVJQXVSF7B6ESWF6FEMYA9VL	PÁG. 1135/3958





APELLIDOS Y NOMBRE / RAZÓN SOCIAL

PEREZ BAÑOS MANUEL

NIF

***4681*

EXPEDIENTE

1187411

RESOLUCIÓN

DENEGACIÓN DE LA AYUDA

DATOS DE MANTENIMIENTO UNIDADES

GRUPO DE PAGO

ZONAS DE LIMITACIONES NATURALES

**Sup. Dec.
Admisible**

0,00

**Sup.
Resuelta**

0,00

Sobredecl.

0,00

% Sobredecl.

0,00

RESUMEN DE PAGOS

	IMPORTE (Euros)			
	RESUELTO	FEADER	MAPA	CAPADR
A pagar	0,00	0,00	0,00	0,00

APLICACIÓN DE REDUCCIONES Y PENALIZACIONES (%)

Crterios de subvencionabilidad (1)	Presentación tardía	Omisión declaración	Condicionalidad
100,00	0,00	0,00	0,00

IMPORTE (Euros)

Calculado(2)	Reducción	Penalización	Reducción Penalización (3)	Penalización adicional	Resuelto	FEADER	MAPA	CAPADR
0,00 €	0,00 €	0,00 €	0,00 €	0,00 €	0,00 €	0,00 €	0,00 €	0,00 €
Importe Unitario:	54,00 €	Nuevo Importe Unitario:	0,00 €					

RECINTOS PROPUESTOS

REF.	REFERENCIA SIGPAC	CULTIVO	S/R	USO SIGPAC	Sup. Dec. admisible	Sup. Campo	Sup. Determ.	Sup. Resuelta
-1512602	14-061-022-00067-0001	AVENA	S		5,26		5,26	5,26
5528724	14-061-017-00034-0003	AVENA	S		36,55		36,55	36,55
5539544	14-051-005-00270-0001	AVENA	S		1,35		1,35	1,35
5548807	14-061-017-00029-0001	AVENA	S		5,30		5,30	5,30
5572396	14-061-018-00070-0002	AVENA	S		0,40		0,40	0,40
170000006434938	14-061-017-00010-0003	AVENA	S		3,48		3,48	3,48
170000006434941	14-061-017-00030-0001	GUISANTES	S		27,07		27,07	27,07
170000006434942	14-061-017-00031-0001	AVENA	S		8,08		8,08	8,08
170000006434944	14-061-018-00057-0001	AVENA	S		3,37		3,37	3,37
170000006434945	14-061-018-00056-0001	AVENA	S		2,51		2,51	2,51
170000006434974	14-061-022-00329-0002	AVENA	S		0,44		0,44	0,44
170000006434975	14-061-022-00329-0001	AVENA	S		6,42		6,42	6,42
170000006434976	14-061-017-00033-0001	AVENA	S		6,92		6,92	6,92

(1) Con incidencias que retienen pago o deniegan el expediente.

(2) Se calcula sobre superficie declarada admisible.

(3) Aplicación del artículo 16 bis del RD 147/2023.

(4) Expediente con algunos recintos de pastos permanentes ubicados en espacios protegidos donde la carga ganadera mínima será 0,1 UGM/ha.

Puede verificar la integridad de una copia de este documento mediante la lectura del código QR adjunto o mediante el acceso a la dirección <https://ws050.juntadeandalucia.es/verificarFirma> indicando el código de VERIFICACIÓN

FIRMADO POR

RAQUEL MARIA ESPIN CRESPO

17/10/2024

VERIFICACIÓN

Pk2jmJDVJQXVSF7B6ESWF6FEMYA9VL

PÁG. 1136/3958





INCIDENCIAS

INCIDENCIA DESCRIPCIÓN

- 3795 Recinto declarado con una situación de riesgo de abandono.
 Recinto:14-061-017-00010-00003 Cultivo: -
 Recinto:14-061-017-00023-00001 Cultivo: -
 Recinto:14-061-017-00025-00001 Cultivo: -
 Recinto:14-061-017-00026-00001 Cultivo: -
 Recinto:14-061-017-00028-00001 Cultivo: -
- 4272 Verifica que las líneas de declaración de las Solicitudes Únicas no tienen solapes con la capa de Retroactividad Gráfica (ambas de la misma campaña) a nivel de expediente/línea de declaración gráfica de la solicitud.
 Recinto:14-035-012-00114-00006 Cultivo: - Agregado de la referencia del recinto.:0 Zona de la referencia del recinto.:0 Superficie solapada.:0,02 Id. Incid.:98193295
- 74018 Productor que no es agricultor a título principal, según los datos del ejercicio fiscal n-1 y seguridad socia.
- 74053 Importe inferior a 100 Euros
- 86119 Carga ganadera NO cumple con el valor mínimo de 0,2 UGM/ha.
 Recinto:14-035-012-00114-00006 Cultivo:20000 BARBECHO TRADICIONAL-SIN VARIEDAD Secano Carga Ganadera:0
 Recinto:14-035-012-00114-00018 Cultivo:20000 BARBECHO TRADICIONAL-SIN VARIEDAD Secano Carga Ganadera:0
 Recinto:14-035-019-00038-00008 Cultivo:20000 BARBECHO TRADICIONAL-SIN VARIEDAD Secano Carga Ganadera:0
 Recinto:14-061-017-00008-00001 Cultivo:20000 BARBECHO TRADICIONAL-SIN VARIEDAD Secano Carga Ganadera:0
 Recinto:14-061-017-00010-00003 Cultivo:20000 BARBECHO TRADICIONAL-SIN VARIEDAD Secano Carga Ganadera:0
 Recinto:14-061-017-00022-00001 Cultivo:20000 BARBECHO TRADICIONAL-SIN VARIEDAD Secano Carga Ganadera:0
 Recinto:14-061-017-00023-00001 Cultivo:20000 BARBECHO TRADICIONAL-SIN VARIEDAD Secano Carga Ganadera:0
 Recinto:14-061-017-00025-00001 Cultivo:20000 BARBECHO TRADICIONAL-SIN VARIEDAD Secano Carga Ganadera:0
 Recinto:14-061-017-00026-00001 Cultivo:20000 BARBECHO TRADICIONAL-SIN VARIEDAD Secano Carga Ganadera:0
 Recinto:14-061-017-00028-00001 Cultivo:20000 BARBECHO TRADICIONAL-SIN VARIEDAD Secano Carga Ganadera:0
 Recinto:14-061-022-00002-00001 Cultivo:20000 BARBECHO TRADICIONAL-SIN VARIEDAD Secano Carga Ganadera:0
 Recinto:14-061-022-00003-00003 Cultivo:20000 BARBECHO TRADICIONAL-SIN VARIEDAD Secano Carga Ganadera:0
 Recinto:14-061-022-00004-00001 Cultivo:20000 BARBECHO TRADICIONAL-SIN VARIEDAD Secano Carga Ganadera:0
 Recinto:14-061-022-00010-00001 Cultivo:20000 BARBECHO TRADICIONAL-SIN VARIEDAD Secano Carga Ganadera:0
 Recinto:14-061-022-00011-00001 Cultivo:20000 BARBECHO TRADICIONAL-SIN VARIEDAD Secano Carga Ganadera:0
 Recinto:14-061-022-00012-00001 Cultivo:20000 BARBECHO TRADICIONAL-SIN VARIEDAD Secano Carga Ganadera:0
- 86120 Para explotaciones de pastos permanentes ubicadas en espacios protegidos la carga ganadera mínima será 0,1 UGM/ha.
 Recinto:14-061-018-00055-00003 Cultivo:20000 BARBECHO TRADICIONAL-SIN VARIEDAD Secano Carga Ganadera:0
 Recinto:14-061-018-00060-00001 Cultivo:20000 BARBECHO TRADICIONAL-SIN VARIEDAD Secano Carga Ganadera:0
 Recinto:14-061-018-00061-00001 Cultivo:63000 PASTOS DE MENOS DE 5 AÑOS-SIN VARIEDAD Secano Carga Ganadera:0
 Recinto:14-061-018-00062-00002 Cultivo:20000 BARBECHO TRADICIONAL-SIN VARIEDAD Secano Carga Ganadera:0
 Recinto:14-061-018-00063-00001 Cultivo:20000 BARBECHO TRADICIONAL-SIN VARIEDAD Secano Carga Ganadera:0
 Recinto:14-061-018-00066-00001 Cultivo:20000 BARBECHO TRADICIONAL-SIN VARIEDAD Secano Carga Ganadera:0
 Recinto:14-061-018-00071-00001 Cultivo:20000 BARBECHO TRADICIONAL-SIN VARIEDAD Secano Carga Ganadera:0
 Recinto:14-061-018-00072-00001 Cultivo:20000 BARBECHO TRADICIONAL-SIN VARIEDAD Secano Carga Ganadera:0
 Recinto:14-061-018-00074-00001 Cultivo:20000 BARBECHO TRADICIONAL-SIN VARIEDAD Secano Carga Ganadera:0
 Recinto:14-061-018-00075-00001 Cultivo:20000 BARBECHO TRADICIONAL-SIN VARIEDAD Secano Carga Ganadera:0
- 86122 Recinto superficie forrajera que realiza la actividad de producción de pastoreo y no declara el o los códigos del Registro de Explotaciones Ganaderas de Andalucía, REGA.
 Recinto:14-035-012-00114-00006 Cultivo:20000 BARBECHO TRADICIONAL-SIN VARIEDAD Secano
 Recinto:14-035-012-00114-00018 Cultivo:20000 BARBECHO TRADICIONAL-SIN VARIEDAD Secano
 Recinto:14-035-019-00038-00008 Cultivo:20000 BARBECHO TRADICIONAL-SIN VARIEDAD Secano
 Recinto:14-061-017-00008-00001 Cultivo:20000 BARBECHO TRADICIONAL-SIN VARIEDAD Secano
 Recinto:14-061-017-00010-00003 Cultivo:20000 BARBECHO TRADICIONAL-SIN VARIEDAD Secano
 Recinto:14-061-017-00022-00001 Cultivo:20000 BARBECHO TRADICIONAL-SIN VARIEDAD Secano
 Recinto:14-061-017-00023-00001 Cultivo:20000 BARBECHO TRADICIONAL-SIN VARIEDAD Secano
 Recinto:14-061-017-00025-00001 Cultivo:20000 BARBECHO TRADICIONAL-SIN VARIEDAD Secano
 Recinto:14-061-017-00026-00001 Cultivo:20000 BARBECHO TRADICIONAL-SIN VARIEDAD Secano
 Recinto:14-061-017-00028-00001 Cultivo:20000 BARBECHO TRADICIONAL-SIN VARIEDAD Secano
 Recinto:14-061-018-00055-00003 Cultivo:20000 BARBECHO TRADICIONAL-SIN VARIEDAD Secano
 Recinto:14-061-018-00060-00001 Cultivo:20000 BARBECHO TRADICIONAL-SIN VARIEDAD Secano
 Recinto:14-061-018-00061-00001 Cultivo:63000 PASTOS DE MENOS DE 5 AÑOS-SIN VARIEDAD Secano
 Recinto:14-061-018-00062-00002 Cultivo:20000 BARBECHO TRADICIONAL-SIN VARIEDAD Secano
 Recinto:14-061-018-00063-00001 Cultivo:20000 BARBECHO TRADICIONAL-SIN VARIEDAD Secano

(1) Con incidencias que retienen pago o deniegan el expediente.

(2) Se calcula sobre superficie declarada admisible.

(3) Aplicación del artículo 16 bis del RD 147/2023.

(4) Expediente con algunos recintos de pastos permanentes ubicados en espacios protegidos donde la carga ganadera mínima será 0,1 UGM/ha.

Puede verificar la integridad de una copia de este documento mediante la lectura del código QR adjunto o mediante el acceso a la dirección <https://ws050.juntadeandalucia.es/verificarFirma> indicando el código de VERIFICACIÓN

FIRMADO POR	RAQUEL MARIA ESPIN CRESPO	17/10/2024
VERIFICACIÓN	Pk2jmJDVJQXVSF7B6ESWF6FEMYA9VL	PÁG. 1137/3958





INCIDENCIAS

INCIDENCIA DESCRIPCIÓN

	Recinto:14-061-018-00066-00001	Cultivo:20000	BARBECHO TRADICIONAL-SIN VARIEDAD	Secano
	Recinto:14-061-018-00071-00001	Cultivo:20000	BARBECHO TRADICIONAL-SIN VARIEDAD	Secano
	Recinto:14-061-018-00072-00001	Cultivo:20000	BARBECHO TRADICIONAL-SIN VARIEDAD	Secano
	Recinto:14-061-018-00074-00001	Cultivo:20000	BARBECHO TRADICIONAL-SIN VARIEDAD	Secano
	Recinto:14-061-018-00075-00001	Cultivo:20000	BARBECHO TRADICIONAL-SIN VARIEDAD	Secano
	Recinto:14-061-022-00002-00001	Cultivo:20000	BARBECHO TRADICIONAL-SIN VARIEDAD	Secano
	Recinto:14-061-022-00003-00003	Cultivo:20000	BARBECHO TRADICIONAL-SIN VARIEDAD	Secano
	Recinto:14-061-022-00004-00001	Cultivo:20000	BARBECHO TRADICIONAL-SIN VARIEDAD	Secano
	Recinto:14-061-022-00010-00001	Cultivo:20000	BARBECHO TRADICIONAL-SIN VARIEDAD	Secano
	Recinto:14-061-022-00011-00001	Cultivo:20000	BARBECHO TRADICIONAL-SIN VARIEDAD	Secano
	Recinto:14-061-022-00012-00001	Cultivo:20000	BARBECHO TRADICIONAL-SIN VARIEDAD	Secano
86124	Recinto de forrajera para Cálculo de Carga Ganadera que No pertenece a Explotación.			
	Recinto:14-035-012-00114-00006	Cultivo:20000	BARBECHO TRADICIONAL-SIN VARIEDAD	Secano
	Recinto:14-035-012-00114-00018	Cultivo:20000	BARBECHO TRADICIONAL-SIN VARIEDAD	Secano
	Recinto:14-035-019-00038-00008	Cultivo:20000	BARBECHO TRADICIONAL-SIN VARIEDAD	Secano
	Recinto:14-061-017-00008-00001	Cultivo:20000	BARBECHO TRADICIONAL-SIN VARIEDAD	Secano
	Recinto:14-061-017-00010-00003	Cultivo:20000	BARBECHO TRADICIONAL-SIN VARIEDAD	Secano
	Recinto:14-061-017-00022-00001	Cultivo:20000	BARBECHO TRADICIONAL-SIN VARIEDAD	Secano
	Recinto:14-061-017-00023-00001	Cultivo:20000	BARBECHO TRADICIONAL-SIN VARIEDAD	Secano
	Recinto:14-061-017-00025-00001	Cultivo:20000	BARBECHO TRADICIONAL-SIN VARIEDAD	Secano
	Recinto:14-061-017-00026-00001	Cultivo:20000	BARBECHO TRADICIONAL-SIN VARIEDAD	Secano
	Recinto:14-061-017-00028-00001	Cultivo:20000	BARBECHO TRADICIONAL-SIN VARIEDAD	Secano
	Recinto:14-061-018-00055-00003	Cultivo:20000	BARBECHO TRADICIONAL-SIN VARIEDAD	Secano
	Recinto:14-061-018-00060-00001	Cultivo:20000	BARBECHO TRADICIONAL-SIN VARIEDAD	Secano
	Recinto:14-061-018-00061-00001	Cultivo:63000	PASTOS DE MENOS DE 5 AÑOS-SIN VARIEDAD	Secano
	Recinto:14-061-018-00062-00002	Cultivo:20000	BARBECHO TRADICIONAL-SIN VARIEDAD	Secano
	Recinto:14-061-018-00063-00001	Cultivo:20000	BARBECHO TRADICIONAL-SIN VARIEDAD	Secano
	Recinto:14-061-018-00066-00001	Cultivo:20000	BARBECHO TRADICIONAL-SIN VARIEDAD	Secano
	Recinto:14-061-018-00071-00001	Cultivo:20000	BARBECHO TRADICIONAL-SIN VARIEDAD	Secano
	Recinto:14-061-018-00072-00001	Cultivo:20000	BARBECHO TRADICIONAL-SIN VARIEDAD	Secano
	Recinto:14-061-018-00074-00001	Cultivo:20000	BARBECHO TRADICIONAL-SIN VARIEDAD	Secano
	Recinto:14-061-018-00075-00001	Cultivo:20000	BARBECHO TRADICIONAL-SIN VARIEDAD	Secano
	Recinto:14-061-022-00002-00001	Cultivo:20000	BARBECHO TRADICIONAL-SIN VARIEDAD	Secano
	Recinto:14-061-022-00003-00003	Cultivo:20000	BARBECHO TRADICIONAL-SIN VARIEDAD	Secano
	Recinto:14-061-022-00004-00001	Cultivo:20000	BARBECHO TRADICIONAL-SIN VARIEDAD	Secano
	Recinto:14-061-022-00010-00001	Cultivo:20000	BARBECHO TRADICIONAL-SIN VARIEDAD	Secano
	Recinto:14-061-022-00011-00001	Cultivo:20000	BARBECHO TRADICIONAL-SIN VARIEDAD	Secano
	Recinto:14-061-022-00012-00001	Cultivo:20000	BARBECHO TRADICIONAL-SIN VARIEDAD	Secano

Datos considerados para el Cálculo de la Carga Ganadera del expediente

Superficie determinada para Cálculo Carga Ganadera: 0,00 ha
Carga Ganadera del Expediente: 0,00 ugm/ha

Incidenias de carga ganadera

INCIDENCIA DESCRIPCIÓN

3795	Recinto declarado con una situación de riesgo de abandono. Recinto:14-061-017-00010-00003 Cultivo: - Recinto:14-061-017-00026-00001 Cultivo: - Recinto:14-061-017-00025-00001 Cultivo: - Recinto:14-061-017-00028-00001 Cultivo: - Recinto:14-061-017-00023-00001 Cultivo: -
86122	Recinto superficie forrajera que realiza la actividad de producción de pastoreo y no declara el o los códigos del Registro de Explotaciones Ganaderas de Andalucía, REGA. Recinto:14-035-019-00038-00008 Cultivo:20000 BARBECHO TRADICIONAL-SIN VARIEDAD Secano

(1) Con incidencias que retienen pago o deniegan el expediente.
(2) Se calcula sobre superficie declarada admisible.
(3) Aplicación del artículo 16 bis del RD 147/2023.
(4) Expediente con algunos recintos de pastos permanentes ubicados en espacios protegidos donde la carga ganadera mínima será 0,1 UGM/ha.

Puede verificar la integridad de una copia de este documento mediante la lectura del código QR adjunto o mediante el acceso a la dirección https://ws050.juntadeandalucia.es/verificarFirma indicando el código de VERIFICACIÓN			
FIRMADO POR	RAQUEL MARIA ESPIN CRESPO	17/10/2024	
VERIFICACIÓN	Pk2jmJDVJQXVSF7B6ESWF6FEMYA9VL	PÁG. 1138/3958	



	Recinto:14-035-012-00114-00006	Cultivo:20000	BARBECHO TRADICIONAL-SIN VARIEDAD	Secano
	Recinto:14-035-012-00114-00018	Cultivo:20000	BARBECHO TRADICIONAL-SIN VARIEDAD	Secano
	Recinto:14-061-018-00055-00003	Cultivo:20000	BARBECHO TRADICIONAL-SIN VARIEDAD	Secano
	Recinto:14-061-017-00010-00003	Cultivo:20000	BARBECHO TRADICIONAL-SIN VARIEDAD	Secano
	Recinto:14-061-017-00026-00001	Cultivo:20000	BARBECHO TRADICIONAL-SIN VARIEDAD	Secano
	Recinto:14-061-017-00008-00001	Cultivo:20000	BARBECHO TRADICIONAL-SIN VARIEDAD	Secano
	Recinto:14-061-017-00008-00001	Cultivo:20000	BARBECHO TRADICIONAL-SIN VARIEDAD	Secano
	Recinto:14-061-018-00060-00001	Cultivo:20000	BARBECHO TRADICIONAL-SIN VARIEDAD	Secano
	Recinto:14-061-018-00063-00001	Cultivo:20000	BARBECHO TRADICIONAL-SIN VARIEDAD	Secano
	Recinto:14-061-018-00061-00001	Cultivo:63000	PASTOS DE MENOS DE 5 AÑOS-SIN VARIEDAD	Secano
	Recinto:14-061-018-00062-00002	Cultivo:20000	BARBECHO TRADICIONAL-SIN VARIEDAD	Secano
	Recinto:14-061-018-00072-00001	Cultivo:20000	BARBECHO TRADICIONAL-SIN VARIEDAD	Secano
	Recinto:14-061-018-00066-00001	Cultivo:20000	BARBECHO TRADICIONAL-SIN VARIEDAD	Secano
	Recinto:14-061-018-00075-00001	Cultivo:20000	BARBECHO TRADICIONAL-SIN VARIEDAD	Secano
	Recinto:14-061-017-00025-00001	Cultivo:20000	BARBECHO TRADICIONAL-SIN VARIEDAD	Secano
	Recinto:14-061-017-00028-00001	Cultivo:20000	BARBECHO TRADICIONAL-SIN VARIEDAD	Secano
	Recinto:14-061-017-00023-00001	Cultivo:20000	BARBECHO TRADICIONAL-SIN VARIEDAD	Secano
	Recinto:14-061-022-00012-00001	Cultivo:20000	BARBECHO TRADICIONAL-SIN VARIEDAD	Secano
	Recinto:14-061-018-00071-00001	Cultivo:20000	BARBECHO TRADICIONAL-SIN VARIEDAD	Secano
	Recinto:14-061-022-00010-00001	Cultivo:20000	BARBECHO TRADICIONAL-SIN VARIEDAD	Secano
	Recinto:14-061-022-00002-00001	Cultivo:20000	BARBECHO TRADICIONAL-SIN VARIEDAD	Secano
	Recinto:14-061-018-00074-00001	Cultivo:20000	BARBECHO TRADICIONAL-SIN VARIEDAD	Secano
	Recinto:14-061-022-00003-00003	Cultivo:20000	BARBECHO TRADICIONAL-SIN VARIEDAD	Secano
	Recinto:14-061-022-00004-00001	Cultivo:20000	BARBECHO TRADICIONAL-SIN VARIEDAD	Secano
	Recinto:14-061-022-00011-00001	Cultivo:20000	BARBECHO TRADICIONAL-SIN VARIEDAD	Secano
	Recinto:14-061-017-00022-00001	Cultivo:20000	BARBECHO TRADICIONAL-SIN VARIEDAD	Secano
86124	Recinto de forrajera para Cálculo de Carga Ganadera que No pertenece a Explotación.			
	Recinto:14-035-019-00038-00008	Cultivo:20000	BARBECHO TRADICIONAL-SIN VARIEDAD	Secano
	Recinto:14-035-012-00114-00006	Cultivo:20000	BARBECHO TRADICIONAL-SIN VARIEDAD	Secano
	Recinto:14-035-012-00114-00018	Cultivo:20000	BARBECHO TRADICIONAL-SIN VARIEDAD	Secano
	Recinto:14-061-018-00055-00003	Cultivo:20000	BARBECHO TRADICIONAL-SIN VARIEDAD	Secano
	Recinto:14-061-017-00010-00003	Cultivo:20000	BARBECHO TRADICIONAL-SIN VARIEDAD	Secano
	Recinto:14-061-017-00026-00001	Cultivo:20000	BARBECHO TRADICIONAL-SIN VARIEDAD	Secano
	Recinto:14-061-017-00008-00001	Cultivo:20000	BARBECHO TRADICIONAL-SIN VARIEDAD	Secano
	Recinto:14-061-017-00008-00001	Cultivo:20000	BARBECHO TRADICIONAL-SIN VARIEDAD	Secano
	Recinto:14-061-018-00060-00001	Cultivo:20000	BARBECHO TRADICIONAL-SIN VARIEDAD	Secano
	Recinto:14-061-018-00063-00001	Cultivo:20000	BARBECHO TRADICIONAL-SIN VARIEDAD	Secano
	Recinto:14-061-018-00061-00001	Cultivo:63000	PASTOS DE MENOS DE 5 AÑOS-SIN VARIEDAD	Secano
	Recinto:14-061-018-00062-00002	Cultivo:20000	BARBECHO TRADICIONAL-SIN VARIEDAD	Secano
	Recinto:14-061-018-00072-00001	Cultivo:20000	BARBECHO TRADICIONAL-SIN VARIEDAD	Secano
	Recinto:14-061-018-00066-00001	Cultivo:20000	BARBECHO TRADICIONAL-SIN VARIEDAD	Secano
	Recinto:14-061-018-00075-00001	Cultivo:20000	BARBECHO TRADICIONAL-SIN VARIEDAD	Secano
	Recinto:14-061-017-00025-00001	Cultivo:20000	BARBECHO TRADICIONAL-SIN VARIEDAD	Secano
	Recinto:14-061-017-00028-00001	Cultivo:20000	BARBECHO TRADICIONAL-SIN VARIEDAD	Secano
	Recinto:14-061-017-00023-00001	Cultivo:20000	BARBECHO TRADICIONAL-SIN VARIEDAD	Secano
	Recinto:14-061-022-00012-00001	Cultivo:20000	BARBECHO TRADICIONAL-SIN VARIEDAD	Secano
	Recinto:14-061-018-00071-00001	Cultivo:20000	BARBECHO TRADICIONAL-SIN VARIEDAD	Secano
	Recinto:14-061-022-00010-00001	Cultivo:20000	BARBECHO TRADICIONAL-SIN VARIEDAD	Secano
	Recinto:14-061-022-00002-00001	Cultivo:20000	BARBECHO TRADICIONAL-SIN VARIEDAD	Secano
	Recinto:14-061-018-00074-00001	Cultivo:20000	BARBECHO TRADICIONAL-SIN VARIEDAD	Secano
	Recinto:14-061-022-00003-00003	Cultivo:20000	BARBECHO TRADICIONAL-SIN VARIEDAD	Secano
	Recinto:14-061-022-00004-00001	Cultivo:20000	BARBECHO TRADICIONAL-SIN VARIEDAD	Secano
	Recinto:14-061-022-00011-00001	Cultivo:20000	BARBECHO TRADICIONAL-SIN VARIEDAD	Secano
	Recinto:14-061-017-00022-00001	Cultivo:20000	BARBECHO TRADICIONAL-SIN VARIEDAD	Secano
86128	Recinto de Forrajeras que no ha contabilizado para Carga Ganadera por no tener una explotación válida para el cálculo de la Carga Ganadera			
	Recinto:14-035-019-00038-00008	Cultivo:20	BARBECHO TRADICIONAL-	
	Recinto:14-035-012-00114-00006	Cultivo:20	BARBECHO TRADICIONAL-	
	Recinto:14-035-012-00114-00018	Cultivo:20	BARBECHO TRADICIONAL-	
	Recinto:14-061-018-00055-00003	Cultivo:20	BARBECHO TRADICIONAL-	
	Recinto:14-061-017-00010-00003	Cultivo:20	BARBECHO TRADICIONAL-	

(1) Con incidencias que retienen pago o deniegan el expediente.

(2) Se calcula sobre superficie declarada admisible.

(3) Aplicación del artículo 16 bis del RD 147/2023.

(4) Expediente con algunos recintos de pastos permanentes ubicados en espacios protegidos donde la carga ganadera mínima será 0,1 UGM/ha.

Puede verificar la integridad de una copia de este documento mediante la lectura del código QR adjunto o mediante el acceso a la dirección <https://ws050.juntadeandalucia.es/verificarFirma> indicando el código de VERIFICACIÓN

FIRMADO POR	RAQUEL MARIA ESPIN CRESPO	17/10/2024
VERIFICACIÓN	Pk2jmJDVJQXVSF7B6ESWF6FEMYA9VL	PÁG. 1139/3958





Recinto:14-061-017-00026-00001 Cultivo:20 BARBECHO TRADICIONAL-
Recinto:14-061-017-00008-00001 Cultivo:20 BARBECHO TRADICIONAL-
Recinto:14-061-017-00008-00001 Cultivo:20 BARBECHO TRADICIONAL-
Recinto:14-061-018-00060-00001 Cultivo:20 BARBECHO TRADICIONAL-
Recinto:14-061-018-00063-00001 Cultivo:20 BARBECHO TRADICIONAL-
Recinto:14-061-018-00061-00001 Cultivo:63 PASTOS DE MENOS DE 5 AÑOS-
Recinto:14-061-018-00062-00002 Cultivo:20 BARBECHO TRADICIONAL-
Recinto:14-061-018-00072-00001 Cultivo:20 BARBECHO TRADICIONAL-
Recinto:14-061-018-00066-00001 Cultivo:20 BARBECHO TRADICIONAL-
Recinto:14-061-018-00075-00001 Cultivo:20 BARBECHO TRADICIONAL-
Recinto:14-061-017-00025-00001 Cultivo:20 BARBECHO TRADICIONAL-
Recinto:14-061-017-00028-00001 Cultivo:20 BARBECHO TRADICIONAL-
Recinto:14-061-017-00023-00001 Cultivo:20 BARBECHO TRADICIONAL-
Recinto:14-061-022-00012-00001 Cultivo:20 BARBECHO TRADICIONAL-
Recinto:14-061-018-00071-00001 Cultivo:20 BARBECHO TRADICIONAL-
Recinto:14-061-022-00010-00001 Cultivo:20 BARBECHO TRADICIONAL-
Recinto:14-061-022-00002-00001 Cultivo:20 BARBECHO TRADICIONAL-
Recinto:14-061-018-00074-00001 Cultivo:20 BARBECHO TRADICIONAL-
Recinto:14-061-022-00003-00003 Cultivo:20 BARBECHO TRADICIONAL-
Recinto:14-061-022-00004-00001 Cultivo:20 BARBECHO TRADICIONAL-
Recinto:14-061-022-00011-00001 Cultivo:20 BARBECHO TRADICIONAL-
Recinto:14-061-017-00022-00001 Cultivo:20 BARBECHO TRADICIONAL-

(1) Con incidencias que retienen pago o deniegan el expediente.

(2) Se calcula sobre superficie declarada admisible.

(3) Aplicación del artículo 16 bis del RD 147/2023.

(4) Expediente con algunos recintos de pastos permanentes ubicados en espacios protegidos donde la carga ganadera mínima será 0,1 UGM/ha.

Puede verificar la integridad de una copia de este documento mediante la lectura del código QR adjunto o mediante el acceso a la dirección <https://ws050.juntadeandalucia.es/verificarFirma> indicando el código de VERIFICACIÓN

FIRMADO POR

RAQUEL MARIA ESPIN CRESPO

17/10/2024

VERIFICACIÓN

Pk2jmJDVJQXVSF7B6ESWF6FEMYA9VL

PÁG. 1140/3958





APELLIDOS Y NOMBRE / RAZÓN SOCIAL

PÉREZ GONZÁLEZ JOSÉ FRANCISCO

NIF

***2081*

EXPEDIENTE

1219175

RESOLUCIÓN

DENEGACIÓN DE LA AYUDA

DATOS DE MANTENIMIENTO UNIDADES

GRUPO DE PAGO

ZONAS DE LIMITACIONES NATURALES

Sup. Dec. Admisible

0,00

Sup. Resuelta

0,00

Sobredecl.

0,00

% Sobredecl.

0,00

RESUMEN DE PAGOS

IMPORTE (Euros)

	RESUELTO	FEADER	MAPA	CAPADR
A pagar	0,00	0,00	0,00	0,00

APLICACIÓN DE REDUCCIONES Y PENALIZACIONES (%)

Criterios de subvencionabilidad (1)	Presentación tardía	Omisión declaración	Condicionalidad
100,00	0,00	0,00	0,00

IMPORTE (Euros)

Calculado(2)	Reducción	Penalización	Reducción Penalización (3)	Penalización adicional	Resuelto	FEADER	MAPA	CAPADR
0,00 €	0,00 €	0,00 €	0,00 €	0,00 €	0,00 €	0,00 €	0,00 €	0,00 €
Importe Unitario:	54,00 €	Nuevo Importe Unitario:	0,00 €					

RECINTOS PROPUESTOS

REF.	REFERENCIA SIGPAC	CULTIVO	S/R	USO SIGPAC	Sup. Dec. admisible	Sup. Campo	Sup. Determ.	Sup. Resuelta
170000006971073	14-013-023-00388-0001	OLIVAR	S		0,48		0,48	0,48
170000006971076	14-013-029-00155-0003	OLIVAR	S		0,52		0,52	0,52
170000006971086	14-013-030-00132-0001	OLIVAR	S		0,55		0,55	0,55

INCIDENCIAS

INCIDENCIA DESCRIPCIÓN

74018	Productor que no es agricultor a título principal, según los datos del ejercicio fiscal n-1 y seguridad socia.
74053	Importe inferior a 100 Euros

(1) Con incidencias que retienen pago o deniegan el expediente.

(2) Se calcula sobre superficie declarada admisible.

(3) Aplicación del artículo 16 bis del RD 147/2023.

(4) Expediente con algunos recintos de pastos permanentes ubicados en espacios protegidos donde la carga ganadera mínima será 0,1 UGM/ha.

Puede verificar la integridad de una copia de este documento mediante la lectura del código QR adjunto o mediante el acceso a la dirección <https://ws050.juntadeandalucia.es/verificarFirma> indicando el código de VERIFICACIÓN

FIRMADO POR	RAQUEL MARIA ESPIN CRESPO	17/10/2024
VERIFICACIÓN	Pk2jmJDVJQXVSF7B6ESWF6FEMYA9VL	PÁG. 1141/3958





APELLIDOS Y NOMBRE / RAZÓN SOCIAL

PEREZ MARIN BARTOLOME

NIF

***9261*

EXPEDIENTE

1218252

RESOLUCIÓN

DENEGACIÓN DE LA AYUDA

DATOS DE MANTENIMIENTO UNIDADES

GRUPO DE PAGO

ZONAS DE LIMITACIONES NATURALES

Sup. Dec. Admisible

0,00

Sup. Resuelta

0,00

Sobredecl.

0,00

% Sobredecl.

0,00

RESUMEN DE PAGOS

IMPORTE (Euros)

	RESUELTO	FEADER	MAPA	CAPADR
A pagar	0,00	0,00	0,00	0,00

APLICACIÓN DE REDUCCIONES Y PENALIZACIONES (%)

Crterios de subvencionabilidad (1)	Presentación tardía	Omisión declaración	Condicionalidad
100,00	0,00	0,00	0,00

IMPORTE (Euros)

Calculado(2)	Reducción	Penalización	Reducción Penalización (3)	Penalización adicional	Resuelto	FEADER	MAPA	CAPADR
0,00 €	0,00 €	0,00 €	0,00 €	0,00 €	0,00 €	0,00 €	0,00 €	0,00 €
Importe Unitario:	54,00 €	Nuevo Importe Unitario:	0,00 €					

RECINTOS PROPUESTOS

REF.	REFERENCIA SIGPAC	CULTIVO	S/R	USO SIGPAC	Sup. Dec. admisible	Sup. Campo	Sup. Determ.	Sup. Resuelta
-1063092	14-042-040-00049-0001	OLIVAR	S		0,94		0,94	0,94
5266217	14-042-040-00105-0001	OLIVAR	S		1,00		1,00	1,00

INCIDENCIAS

INCIDENCIA DESCRIPCIÓN

74018	Productor que no es agricultor a título principal, según los datos del ejercicio fiscal n-1 y seguridad socia.
74053	Importe inferior a 100 Euros

(1) Con incidencias que retienen pago o deniegan el expediente.

(2) Se calcula sobre superficie declarada admisible.

(3) Aplicación del artículo 16 bis del RD 147/2023.

(4) Expediente con algunos recintos de pastos permanentes ubicados en espacios protegidos donde la carga ganadera mínima será 0,1 UGM/ha.

Puede verificar la integridad de una copia de este documento mediante la lectura del código QR adjunto o mediante el acceso a la dirección <https://ws050.juntadeandalucia.es/verificarFirma> indicando el código de VERIFICACIÓN

FIRMADO POR	RAQUEL MARIA ESPIN CRESPO	17/10/2024
VERIFICACIÓN	Pk2jmJDVJQXVSF7B6ESWF6FEMYA9VL	PÁG. 1142/3958





APELLIDOS Y NOMBRE / RAZÓN SOCIAL

PEREZ RUZ FRANCISCA

NIF

***9258*

EXPEDIENTE

1281566

RESOLUCIÓN

DENEGACIÓN DE LA AYUDA

DATOS DE MANTENIMIENTO UNIDADES

GRUPO DE PAGO

ZONAS DE LIMITACIONES NATURALES

Sup. Dec. Admisible

0,00

Sup. Resuelta

0,00

Sobredecl.

0,00

% Sobredecl.

0,00

RESUMEN DE PAGOS

IMPORTE (Euros)

	RESUELTO	FEADER	MAPA	CAPADR
A pagar	0,00	0,00	0,00	0,00

APLICACIÓN DE REDUCCIONES Y PENALIZACIONES (%)

Criterios de subvencionabilidad (1)	Presentación tardía	Omisión declaración	Condicionalidad
100,00	0,00	0,00	0,00

IMPORTE (Euros)

Calculado(2)	Reducción	Penalización	Reducción Penalización (3)	Penalización adicional	Resuelto	FEADER	MAPA	CAPADR
0,00 €	0,00 €	0,00 €	0,00 €	0,00 €	0,00 €	0,00 €	0,00 €	0,00 €
Importe Unitario:	54,00 €	Nuevo Importe Unitario:	0,00 €					

RECINTOS PROPUESTOS

REF.	REFERENCIA SIGPAC	CULTIVO	S/R	USO SIGPAC	Sup. Dec. admisible	Sup. Campo	Sup. Determ.	Sup. Resuelta
1700000005920573	14-042-033-00071-0003	OLIVAR	R		2,59		2,59	2,59
1700000005920577	14-042-033-00071-0002	OLIVAR	R		0,86		0,86	0,86

INCIDENCIAS

INCIDENCIA DESCRIPCIÓN

74018	Productor que no es agricultor a título principal, según los datos del ejercicio fiscal n-1 y seguridad socia.
74053	Importe inferior a 100 Euros

(1) Con incidencias que retienen pago o deniegan el expediente.

(2) Se calcula sobre superficie declarada admisible.

(3) Aplicación del artículo 16 bis del RD 147/2023.

(4) Expediente con algunos recintos de pastos permanentes ubicados en espacios protegidos donde la carga ganadera mínima será 0,1 UGM/ha.

Puede verificar la integridad de una copia de este documento mediante la lectura del código QR adjunto o mediante el acceso a la dirección <https://ws050.juntadeandalucia.es/verificarFirma> indicando el código de VERIFICACIÓN

FIRMADO POR	RAQUEL MARIA ESPIN CRESPO	17/10/2024
VERIFICACIÓN	Pk2jmJDVJQXVSF7B6ESWF6FEMYA9VL	PÁG. 1143/3958





APELLIDOS Y NOMBRE / RAZÓN SOCIAL

PÉREZ SÁNCHEZ MARÍA

NIF

***9059*

EXPEDIENTE

1263461

RESOLUCIÓN

DENEGACIÓN DE LA AYUDA

DATOS DE MANTENIMIENTO UNIDADES

GRUPO DE PAGO

ZONAS DE LIMITACIONES NATURALES

Sup. Dec. Admisible

0,00

Sup. Resuelta

0,00

Sobredecl.

0,00

% Sobredecl.

0,00

RESUMEN DE PAGOS

	IMPORTE (Euros)			
	RESUELTO	FEADER	MAPA	CAPADR
A pagar	0,00	0,00	0,00	0,00

APLICACIÓN DE REDUCCIONES Y PENALIZACIONES (%)

Crterios de subvencionabilidad (1)	Presentación tardía	Omisión declaración	Condicionalidad
100,00	0,00	0,00	0,00

IMPORTE (Euros)

Calculado(2)	Reducción	Penalización	Reducción Penalización (3)	Penalización adicional	Resuelto	FEADER	MAPA	CAPADR
0,00 €	0,00 €	0,00 €	0,00 €	0,00 €	0,00 €	0,00 €	0,00 €	0,00 €
Importe Unitario:	54,00 €	Nuevo Importe Unitario:	0,00 €					

RECINTOS PROPUESTOS

REF.	REFERENCIA SIGPAC	CULTIVO	S/R	USO SIGPAC	Sup. Dec. admisible	Sup. Campo	Sup. Determ.	Sup. Resuelta
-1309613	14-054-055-00207-0029	OLIVAR	S		0,02		0,02	0,02
-1309608	14-054-055-00074-0001	OLIVAR	S		0,04		0,04	0,04
-1309607	14-054-055-00074-0001	OLIVAR	S		3,45		3,45	3,45
-1108333	14-054-055-00077-0007	OLIVAR	S		1,79		1,79	1,79
-461626	14-054-055-00074-0032	OLIVAR	S		0,10		0,10	0,10
-461623	14-054-055-00070-0015	OLIVAR	S		0,06		0,06	0,06
-461622	14-054-055-00070-0014	OLIVAR	S		0,23		0,23	0,23
-461621	14-054-055-00070-0012	OLIVAR	S		0,87		0,87	0,87
1700000005214038	14-054-055-00074-0026	OLIVAR	S		7,97		7,97	7,97
1700000005214042	14-054-055-00076-0004	OLIVAR	S		2,62		2,62	2,62
1700000005214043	14-054-055-00076-0008	OLIVAR	S		0,49		0,49	0,49
1700000005214044	14-054-055-00077-0001	OLIVAR	S		3,10		3,10	3,10
1700000005214046	14-054-055-00077-0006	OLIVAR	S		0,09		0,09	0,09
1700000005214049	14-054-055-00070-0007	OLIVAR	S		0,45		0,45	0,45
1700000005214052	14-054-055-00153-0001	OLIVAR	R		0,08		0,08	0,08
1700000005214054	14-054-055-00148-0003	OTROS FRUTALES	S		0,04		0,04	0,04

(1) Con incidencias que retienen pago o deniegan el expediente.

(2) Se calcula sobre superficie declarada admisible.

(3) Aplicación del artículo 16 bis del RD 147/2023.

(4) Expediente con algunos recintos de pastos permanentes ubicados en espacios protegidos donde la carga ganadera mínima será 0,1 UGM/ha.

Puede verificar la integridad de una copia de este documento mediante la lectura del código QR adjunto o mediante el acceso a la dirección <https://ws050.juntadeandalucia.es/verificarFirma> indicando el código de VERIFICACIÓN

FIRMADO POR

RAQUEL MARIA ESPIN CRESPO

17/10/2024

VERIFICACIÓN

Pk2jmJDVJQXVSF7B6ESWF6FEMYA9VL

PÁG. 1144/3958





INCIDENCIAS

INCIDENCIA DESCRIPCIÓN

- 452 Actividad agraria declarada en un recinto no compatible con el uso PA, PR o PS asignado en SIGPAC para ese recinto.
 Recinto:14-054-055-00070-00001 Cultivo:62000 PASTOS PERMANENTES DE 5 O MAS AÑOS-SIN VARIEDAD Secano USO ASIGNADO EN SIGPAC:PA
 Recinto:14-054-055-00070-00008 Cultivo:62000 PASTOS PERMANENTES DE 5 O MAS AÑOS-SIN VARIEDAD Secano USO ASIGNADO EN SIGPAC:PR
 Recinto:14-054-055-00070-00009 Cultivo:62000 PASTOS PERMANENTES DE 5 O MAS AÑOS-SIN VARIEDAD Secano USO ASIGNADO EN SIGPAC:PR
 Recinto:14-054-055-00071-00001 Cultivo:62000 PASTOS PERMANENTES DE 5 O MAS AÑOS-SIN VARIEDAD Secano USO ASIGNADO EN SIGPAC:PR
 Recinto:14-054-055-00074-00002 Cultivo:62000 PASTOS PERMANENTES DE 5 O MAS AÑOS-SIN VARIEDAD Secano USO ASIGNADO EN SIGPAC:PR
 Recinto:14-054-055-00074-00006 Cultivo:62000 PASTOS PERMANENTES DE 5 O MAS AÑOS-SIN VARIEDAD Secano USO ASIGNADO EN SIGPAC:PR
 Recinto:14-054-055-00074-00014 Cultivo:62000 PASTOS PERMANENTES DE 5 O MAS AÑOS-SIN VARIEDAD Secano USO ASIGNADO EN SIGPAC:PA
 Recinto:14-054-055-00074-00015 Cultivo:62000 PASTOS PERMANENTES DE 5 O MAS AÑOS-SIN VARIEDAD Secano USO ASIGNADO EN SIGPAC:PA
 Recinto:14-054-055-00076-00006 Cultivo:62000 PASTOS PERMANENTES DE 5 O MAS AÑOS-SIN VARIEDAD Secano USO ASIGNADO EN SIGPAC:PR
 Recinto:14-054-055-00076-00007 Cultivo:62000 PASTOS PERMANENTES DE 5 O MAS AÑOS-SIN VARIEDAD Secano USO ASIGNADO EN SIGPAC:PR
 Recinto:14-054-055-00077-00003 Cultivo:62000 PASTOS PERMANENTES DE 5 O MAS AÑOS-SIN VARIEDAD Secano USO ASIGNADO EN SIGPAC:PR
 Recinto:14-054-055-00077-00004 Cultivo:62000 PASTOS PERMANENTES DE 5 O MAS AÑOS-SIN VARIEDAD Secano USO ASIGNADO EN SIGPAC:PR
 Recinto:14-054-055-00148-00001 Cultivo:62000 PASTOS PERMANENTES DE 5 O MAS AÑOS-SIN VARIEDAD Secano USO ASIGNADO EN SIGPAC:PS
 Recinto:14-054-055-00149-00002 Cultivo:62000 PASTOS PERMANENTES DE 5 O MAS AÑOS-SIN VARIEDAD Secano USO ASIGNADO EN SIGPAC:PS
 Recinto:14-054-055-00206-00018 Cultivo:62000 PASTOS PERMANENTES DE 5 O MAS AÑOS-SIN VARIEDAD Secano USO ASIGNADO EN SIGPAC:PR
- 2454 Solicitante de intervención 6613 cuyo regimen de afiliacion a la SS no es ni el sistema especial agrario(cuenta ajena) ni autonomo con actividad agraria.
- 74018 Productor que no es agricultor a título principal, según los datos del ejercicio fiscal n-1 y seguridad socia.
- 74053 Importe inferior a 100 Euros
- 86119 Carga ganadera NO cumple con el valor mínimo de 0,2 UGM/ha.
 Recinto:14-054-055-00070-00001 Cultivo:62000 PASTOS PERMANENTES DE 5 O MAS AÑOS-SIN VARIEDAD Secano Carga Ganadera:0
 Recinto:14-054-055-00070-00008 Cultivo:62000 PASTOS PERMANENTES DE 5 O MAS AÑOS-SIN VARIEDAD Secano Carga Ganadera:0
 Recinto:14-054-055-00070-00009 Cultivo:62000 PASTOS PERMANENTES DE 5 O MAS AÑOS-SIN VARIEDAD Secano Carga Ganadera:0
 Recinto:14-054-055-00071-00001 Cultivo:62000 PASTOS PERMANENTES DE 5 O MAS AÑOS-SIN VARIEDAD Secano Carga Ganadera:0
 Recinto:14-054-055-00074-00002 Cultivo:62000 PASTOS PERMANENTES DE 5 O MAS AÑOS-SIN VARIEDAD Secano Carga Ganadera:0
 Recinto:14-054-055-00074-00006 Cultivo:62000 PASTOS PERMANENTES DE 5 O MAS AÑOS-SIN VARIEDAD Secano Carga Ganadera:0
 Recinto:14-054-055-00074-00014 Cultivo:62000 PASTOS PERMANENTES DE 5 O MAS AÑOS-SIN VARIEDAD Secano Carga Ganadera:0
 Recinto:14-054-055-00076-00006 Cultivo:62000 PASTOS PERMANENTES DE 5 O MAS AÑOS-SIN VARIEDAD Secano Carga Ganadera:0
 Recinto:14-054-055-00076-00007 Cultivo:62000 PASTOS PERMANENTES DE 5 O MAS AÑOS-SIN VARIEDAD Secano Carga Ganadera:0
 Recinto:14-054-055-00077-00003 Cultivo:62000 PASTOS PERMANENTES DE 5 O MAS AÑOS-SIN VARIEDAD Secano Carga Ganadera:0
 Recinto:14-054-055-00148-00001 Cultivo:62000 PASTOS PERMANENTES DE 5 O MAS AÑOS-SIN VARIEDAD Secano Carga Ganadera:0
 Recinto:14-054-055-00149-00002 Cultivo:62000 PASTOS PERMANENTES DE 5 O MAS AÑOS-SIN VARIEDAD Secano Carga Ganadera:0
 Recinto:14-054-055-00153-00002 Cultivo:62000 PASTOS PERMANENTES DE 5 O MAS AÑOS-SIN VARIEDAD Secano Carga Ganadera:0
 Recinto:14-054-055-00206-00018 Cultivo:62000 PASTOS PERMANENTES DE 5 O MAS AÑOS-SIN VARIEDAD Secano Carga Ganadera:0

(1) Con incidencias que retienen pago o deniegan el expediente.

(2) Se calcula sobre superficie declarada admisible.

(3) Aplicación del artículo 16 bis del RD 147/2023.

(4) Expediente con algunos recintos de pastos permanentes ubicados en espacios protegidos donde la carga ganadera mínima será 0,1 UGM/ha.

Puede verificar la integridad de una copia de este documento mediante la lectura del código QR adjunto o mediante el acceso a la dirección <https://ws050.juntadeandalucia.es/verificarFirma> indicando el código de VERIFICACIÓN

FIRMADO POR	RAQUEL MARIA ESPIN CRESPO	17/10/2024
VERIFICACIÓN	Pk2jmJDVJQXVSF7B6ESWF6FEMYA9VL	PÁG. 1145/3958





INCIDENCIAS

INCIDENCIA DESCRIPCIÓN

86120	<p>Para explotaciones de pastos permanentes ubicadas en espacios protegidos la carga ganadera mínima será 0,1 UGM/ha.</p> <p>Recinto:14-054-055-00074-00015 Cultivo:62000 PASTOS PERMANENTES DE 5 O MAS AÑOS-SIN VARIEDAD Secano Carga Ganadera:0</p> <p>Recinto:14-054-055-00077-00004 Cultivo:62000 PASTOS PERMANENTES DE 5 O MAS AÑOS-SIN VARIEDAD Secano Carga Ganadera:0</p>
86121	<p>Recinto superficie forrajera que no realiza la actividad de producción de pastoreo.</p> <p>Recinto:14-054-055-00070-00001 Cultivo:62000 PASTOS PERMANENTES DE 5 O MAS AÑOS-SIN VARIEDAD Secano Actividad Agraria del recinto:2</p> <p>Recinto:14-054-055-00070-00008 Cultivo:62000 PASTOS PERMANENTES DE 5 O MAS AÑOS-SIN VARIEDAD Secano Actividad Agraria del recinto:2</p> <p>Recinto:14-054-055-00070-00009 Cultivo:62000 PASTOS PERMANENTES DE 5 O MAS AÑOS-SIN VARIEDAD Secano Actividad Agraria del recinto:2</p> <p>Recinto:14-054-055-00071-00001 Cultivo:62000 PASTOS PERMANENTES DE 5 O MAS AÑOS-SIN VARIEDAD Secano Actividad Agraria del recinto:2</p> <p>Recinto:14-054-055-00074-00002 Cultivo:62000 PASTOS PERMANENTES DE 5 O MAS AÑOS-SIN VARIEDAD Secano Actividad Agraria del recinto:2</p> <p>Recinto:14-054-055-00074-00006 Cultivo:62000 PASTOS PERMANENTES DE 5 O MAS AÑOS-SIN VARIEDAD Secano Actividad Agraria del recinto:2</p> <p>Recinto:14-054-055-00074-00014 Cultivo:62000 PASTOS PERMANENTES DE 5 O MAS AÑOS-SIN VARIEDAD Secano Actividad Agraria del recinto:2</p> <p>Recinto:14-054-055-00074-00015 Cultivo:62000 PASTOS PERMANENTES DE 5 O MAS AÑOS-SIN VARIEDAD Secano Actividad Agraria del recinto:2</p> <p>Recinto:14-054-055-00076-00006 Cultivo:62000 PASTOS PERMANENTES DE 5 O MAS AÑOS-SIN VARIEDAD Secano Actividad Agraria del recinto:2</p> <p>Recinto:14-054-055-00076-00007 Cultivo:62000 PASTOS PERMANENTES DE 5 O MAS AÑOS-SIN VARIEDAD Secano Actividad Agraria del recinto:2</p> <p>Recinto:14-054-055-00077-00003 Cultivo:62000 PASTOS PERMANENTES DE 5 O MAS AÑOS-SIN VARIEDAD Secano Actividad Agraria del recinto:2</p> <p>Recinto:14-054-055-00077-00004 Cultivo:62000 PASTOS PERMANENTES DE 5 O MAS AÑOS-SIN VARIEDAD Secano Actividad Agraria del recinto:2</p> <p>Recinto:14-054-055-00148-00001 Cultivo:62000 PASTOS PERMANENTES DE 5 O MAS AÑOS-SIN VARIEDAD Secano Actividad Agraria del recinto:2</p> <p>Recinto:14-054-055-00149-00002 Cultivo:62000 PASTOS PERMANENTES DE 5 O MAS AÑOS-SIN VARIEDAD Secano Actividad Agraria del recinto:2</p> <p>Recinto:14-054-055-00153-00002 Cultivo:62000 PASTOS PERMANENTES DE 5 O MAS AÑOS-SIN VARIEDAD Secano Actividad Agraria del recinto:2</p> <p>Recinto:14-054-055-00206-00018 Cultivo:62000 PASTOS PERMANENTES DE 5 O MAS AÑOS-SIN VARIEDAD Secano Actividad Agraria del recinto:2</p>
86122	<p>Recinto superficie forrajera que realiza la actividad de producción de pastoreo y no declara el o los códigos del Registro de Explotaciones Ganaderas de Andalucía, REGA.</p> <p>Recinto:14-054-055-00070-00001 Cultivo:62000 PASTOS PERMANENTES DE 5 O MAS AÑOS-SIN VARIEDAD Secano</p> <p>Recinto:14-054-055-00070-00008 Cultivo:62000 PASTOS PERMANENTES DE 5 O MAS AÑOS-SIN VARIEDAD Secano</p> <p>Recinto:14-054-055-00070-00009 Cultivo:62000 PASTOS PERMANENTES DE 5 O MAS AÑOS-SIN VARIEDAD Secano</p> <p>Recinto:14-054-055-00071-00001 Cultivo:62000 PASTOS PERMANENTES DE 5 O MAS AÑOS-SIN VARIEDAD Secano</p> <p>Recinto:14-054-055-00074-00002 Cultivo:62000 PASTOS PERMANENTES DE 5 O MAS AÑOS-SIN VARIEDAD Secano</p> <p>Recinto:14-054-055-00074-00006 Cultivo:62000 PASTOS PERMANENTES DE 5 O MAS AÑOS-SIN VARIEDAD Secano</p> <p>Recinto:14-054-055-00074-00014 Cultivo:62000 PASTOS PERMANENTES DE 5 O MAS AÑOS-SIN VARIEDAD Secano</p> <p>Recinto:14-054-055-00074-00015 Cultivo:62000 PASTOS PERMANENTES DE 5 O MAS AÑOS-SIN VARIEDAD Secano</p> <p>Recinto:14-054-055-00076-00006 Cultivo:62000 PASTOS PERMANENTES DE 5 O MAS AÑOS-SIN VARIEDAD Secano</p> <p>Recinto:14-054-055-00076-00007 Cultivo:62000 PASTOS PERMANENTES DE 5 O MAS AÑOS-SIN VARIEDAD Secano</p> <p>Recinto:14-054-055-00077-00003 Cultivo:62000 PASTOS PERMANENTES DE 5 O MAS AÑOS-SIN VARIEDAD Secano</p> <p>Recinto:14-054-055-00077-00004 Cultivo:62000 PASTOS PERMANENTES DE 5 O MAS AÑOS-SIN VARIEDAD Secano</p> <p>Recinto:14-054-055-00148-00001 Cultivo:62000 PASTOS PERMANENTES DE 5 O MAS AÑOS-SIN VARIEDAD Secano</p> <p>Recinto:14-054-055-00149-00002 Cultivo:62000 PASTOS PERMANENTES DE 5 O MAS AÑOS-SIN VARIEDAD Secano</p> <p>Recinto:14-054-055-00153-00002 Cultivo:62000 PASTOS PERMANENTES DE 5 O MAS AÑOS-SIN VARIEDAD Secano</p> <p>Recinto:14-054-055-00206-00018 Cultivo:62000 PASTOS PERMANENTES DE 5 O MAS AÑOS-SIN VARIEDAD Secano</p>
86124	<p>Recinto de forrajera para Cálculo de Carga Ganadera que No pertenece a Explotación.</p> <p>Recinto:14-054-055-00070-00001 Cultivo:62000 PASTOS PERMANENTES DE 5 O MAS AÑOS-SIN VARIEDAD Secano</p> <p>Recinto:14-054-055-00070-00008 Cultivo:62000 PASTOS PERMANENTES DE 5 O MAS AÑOS-SIN VARIEDAD Secano</p> <p>Recinto:14-054-055-00070-00009 Cultivo:62000 PASTOS PERMANENTES DE 5 O MAS AÑOS-SIN VARIEDAD Secano</p> <p>Recinto:14-054-055-00071-00001 Cultivo:62000 PASTOS PERMANENTES DE 5 O MAS AÑOS-SIN VARIEDAD Secano</p> <p>Recinto:14-054-055-00074-00002 Cultivo:62000 PASTOS PERMANENTES DE 5 O MAS AÑOS-SIN VARIEDAD Secano</p>

(1) Con incidencias que retienen pago o deniegan el expediente.

(2) Se calcula sobre superficie declarada admisible.

(3) Aplicación del artículo 16 bis del RD 147/2023.

(4) Expediente con algunos recintos de pastos permanentes ubicados en espacios protegidos donde la carga ganadera mínima será 0,1 UGM/ha.

Puede verificar la integridad de una copia de este documento mediante la lectura del código QR adjunto o mediante el acceso a la dirección <https://ws050.juntadeandalucia.es/verificarFirma> indicando el código de VERIFICACIÓN

FIRMADO POR	RAQUEL MARIA ESPIN CRESPO	17/10/2024
VERIFICACIÓN	Pk2jmJDVJQXVSF7B6ESWF6FEMYA9VL	PÁG. 1146/3958





INCIDENCIAS

INCIDENCIA DESCRIPCIÓN

Recinto:14-054-055-00074-00006	Cultivo:62000	PASTOS PERMANENTES DE 5 O MAS AÑOS-SIN VARIEDAD	Secano
Recinto:14-054-055-00074-00014	Cultivo:62000	PASTOS PERMANENTES DE 5 O MAS AÑOS-SIN VARIEDAD	Secano
Recinto:14-054-055-00074-00015	Cultivo:62000	PASTOS PERMANENTES DE 5 O MAS AÑOS-SIN VARIEDAD	Secano
Recinto:14-054-055-00076-00006	Cultivo:62000	PASTOS PERMANENTES DE 5 O MAS AÑOS-SIN VARIEDAD	Secano
Recinto:14-054-055-00076-00007	Cultivo:62000	PASTOS PERMANENTES DE 5 O MAS AÑOS-SIN VARIEDAD	Secano
Recinto:14-054-055-00077-00003	Cultivo:62000	PASTOS PERMANENTES DE 5 O MAS AÑOS-SIN VARIEDAD	Secano
Recinto:14-054-055-00077-00004	Cultivo:62000	PASTOS PERMANENTES DE 5 O MAS AÑOS-SIN VARIEDAD	Secano
Recinto:14-054-055-00148-00001	Cultivo:62000	PASTOS PERMANENTES DE 5 O MAS AÑOS-SIN VARIEDAD	Secano
Recinto:14-054-055-00149-00002	Cultivo:62000	PASTOS PERMANENTES DE 5 O MAS AÑOS-SIN VARIEDAD	Secano
Recinto:14-054-055-00153-00002	Cultivo:62000	PASTOS PERMANENTES DE 5 O MAS AÑOS-SIN VARIEDAD	Secano
Recinto:14-054-055-00206-00018	Cultivo:62000	PASTOS PERMANENTES DE 5 O MAS AÑOS-SIN VARIEDAD	Secano

Datos considerados para el Cálculo de la Carga Ganadera del expediente

Superficie determinada para Cálculo Carga Ganadera: 0,00 ha
Carga Ganadera del Expediente: 0,00 ugm/ha

Incidencias de carga ganadera

INCIDENCIA DESCRIPCIÓN

452	Actividad agraria declarada en un recinto no compatible con el uso PA, PR o PS asignado en SIGPAC para ese recinto. Recinto:14-054-055-00206-00018 Cultivo:62000 PASTOS PERMANENTES DE 5 O MAS AÑOS-SIN VARIEDAD Secano USO ASIGNADO EN SIGPAC:PR Recinto:14-054-055-00149-00002 Cultivo:62000 PASTOS PERMANENTES DE 5 O MAS AÑOS-SIN VARIEDAD Secano USO ASIGNADO EN SIGPAC:PS Recinto:14-054-055-00148-00001 Cultivo:62000 PASTOS PERMANENTES DE 5 O MAS AÑOS-SIN VARIEDAD Secano USO ASIGNADO EN SIGPAC:PS Recinto:14-054-055-00074-00002 Cultivo:62000 PASTOS PERMANENTES DE 5 O MAS AÑOS-SIN VARIEDAD Secano USO ASIGNADO EN SIGPAC:PR Recinto:14-054-055-00070-00001 Cultivo:62000 PASTOS PERMANENTES DE 5 O MAS AÑOS-SIN VARIEDAD Secano USO ASIGNADO EN SIGPAC:PA Recinto:14-054-055-00071-00001 Cultivo:62000 PASTOS PERMANENTES DE 5 O MAS AÑOS-SIN VARIEDAD Secano USO ASIGNADO EN SIGPAC:PR Recinto:14-054-055-00077-00004 Cultivo:62000 PASTOS PERMANENTES DE 5 O MAS AÑOS-SIN VARIEDAD Secano USO ASIGNADO EN SIGPAC:PR Recinto:14-054-055-00070-00008 Cultivo:62000 PASTOS PERMANENTES DE 5 O MAS AÑOS-SIN VARIEDAD Secano USO ASIGNADO EN SIGPAC:PR Recinto:14-054-055-00074-00015 Cultivo:62000 PASTOS PERMANENTES DE 5 O MAS AÑOS-SIN VARIEDAD Secano USO ASIGNADO EN SIGPAC:PA Recinto:14-054-055-00077-00003 Cultivo:62000 PASTOS PERMANENTES DE 5 O MAS AÑOS-SIN VARIEDAD Secano USO ASIGNADO EN SIGPAC:PR Recinto:14-054-055-00076-00007 Cultivo:62000 PASTOS PERMANENTES DE 5 O MAS AÑOS-SIN VARIEDAD Secano USO ASIGNADO EN SIGPAC:PR Recinto:14-054-055-00076-00006 Cultivo:62000 PASTOS PERMANENTES DE 5 O MAS AÑOS-SIN VARIEDAD Secano USO ASIGNADO EN SIGPAC:PR Recinto:14-054-055-00074-00014 Cultivo:62000 PASTOS PERMANENTES DE 5 O MAS AÑOS-SIN VARIEDAD Secano USO ASIGNADO EN SIGPAC:PA Recinto:14-054-055-00074-00006 Cultivo:62000 PASTOS PERMANENTES DE 5 O MAS AÑOS-SIN VARIEDAD Secano USO ASIGNADO EN SIGPAC:PR Recinto:14-054-055-00070-00009 Cultivo:62000 PASTOS PERMANENTES DE 5 O MAS AÑOS-SIN VARIEDAD Secano USO ASIGNADO EN SIGPAC:PR
86122	Recinto superficie forrajera que realiza la actividad de producción de pastoreo y no declara el o los códigos del Registro de Explotaciones Ganaderas de Andalucía, REGA. Recinto:14-054-055-00206-00018 Cultivo:62000 PASTOS PERMANENTES DE 5 O MAS AÑOS-SIN VARIEDAD Secano Recinto:14-054-055-00149-00002 Cultivo:62000 PASTOS PERMANENTES DE 5 O MAS AÑOS-SIN VARIEDAD Secano Recinto:14-054-055-00148-00001 Cultivo:62000 PASTOS PERMANENTES DE 5 O MAS AÑOS-SIN VARIEDAD Secano Recinto:14-054-055-00074-00002 Cultivo:62000 PASTOS PERMANENTES DE 5 O MAS AÑOS-SIN VARIEDAD Secano Recinto:14-054-055-00070-00001 Cultivo:62000 PASTOS PERMANENTES DE 5 O MAS AÑOS-SIN VARIEDAD Secano Recinto:14-054-055-00153-00002 Cultivo:62000 PASTOS PERMANENTES DE 5 O MAS AÑOS-SIN VARIEDAD Secano Recinto:14-054-055-00071-00001 Cultivo:62000 PASTOS PERMANENTES DE 5 O MAS AÑOS-SIN VARIEDAD Secano Recinto:14-054-055-00077-00004 Cultivo:62000 PASTOS PERMANENTES DE 5 O MAS AÑOS-SIN VARIEDAD Secano

(1) Con incidencias que retienen pago o deniegan el expediente.
(2) Se calcula sobre superficie declarada admisible.
(3) Aplicación del artículo 16 bis del RD 147/2023.
(4) Expediente con algunos recintos de pastos permanentes ubicados en espacios protegidos donde la carga ganadera mínima será 0,1 UGM/ha.

Puede verificar la integridad de una copia de este documento mediante la lectura del código QR adjunto o mediante el acceso a la dirección https://ws050.juntadeandalucia.es/verificarFirma indicando el código de VERIFICACIÓN			
FIRMADO POR	RAQUEL MARIA ESPIN CRESPO	17/10/2024	
VERIFICACIÓN	Pk2jmJDVJQXVSF7B6ESWF6FEMYA9VL	PÁG. 1147/3958	



	Recinto:14-054-055-00070-00008	Cultivo:62000	PASTOS PERMANENTES DE 5 O MAS AÑOS-SIN VARIEDAD	Secano
	Recinto:14-054-055-00074-00015	Cultivo:62000	PASTOS PERMANENTES DE 5 O MAS AÑOS-SIN VARIEDAD	Secano
	Recinto:14-054-055-00077-00003	Cultivo:62000	PASTOS PERMANENTES DE 5 O MAS AÑOS-SIN VARIEDAD	Secano
	Recinto:14-054-055-00076-00007	Cultivo:62000	PASTOS PERMANENTES DE 5 O MAS AÑOS-SIN VARIEDAD	Secano
	Recinto:14-054-055-00076-00006	Cultivo:62000	PASTOS PERMANENTES DE 5 O MAS AÑOS-SIN VARIEDAD	Secano
	Recinto:14-054-055-00074-00014	Cultivo:62000	PASTOS PERMANENTES DE 5 O MAS AÑOS-SIN VARIEDAD	Secano
	Recinto:14-054-055-00074-00006	Cultivo:62000	PASTOS PERMANENTES DE 5 O MAS AÑOS-SIN VARIEDAD	Secano
	Recinto:14-054-055-00070-00009	Cultivo:62000	PASTOS PERMANENTES DE 5 O MAS AÑOS-SIN VARIEDAD	Secano
86124	Recinto de forrajera para Cálculo de Carga Ganadera que No pertenece a Explotación.			
	Recinto:14-054-055-00206-00018	Cultivo:62000	PASTOS PERMANENTES DE 5 O MAS AÑOS-SIN VARIEDAD	Secano
	Recinto:14-054-055-00149-00002	Cultivo:62000	PASTOS PERMANENTES DE 5 O MAS AÑOS-SIN VARIEDAD	Secano
	Recinto:14-054-055-00148-00001	Cultivo:62000	PASTOS PERMANENTES DE 5 O MAS AÑOS-SIN VARIEDAD	Secano
	Recinto:14-054-055-00074-00002	Cultivo:62000	PASTOS PERMANENTES DE 5 O MAS AÑOS-SIN VARIEDAD	Secano
	Recinto:14-054-055-00070-00001	Cultivo:62000	PASTOS PERMANENTES DE 5 O MAS AÑOS-SIN VARIEDAD	Secano
	Recinto:14-054-055-00153-00002	Cultivo:62000	PASTOS PERMANENTES DE 5 O MAS AÑOS-SIN VARIEDAD	Secano
	Recinto:14-054-055-00071-00001	Cultivo:62000	PASTOS PERMANENTES DE 5 O MAS AÑOS-SIN VARIEDAD	Secano
	Recinto:14-054-055-00077-00004	Cultivo:62000	PASTOS PERMANENTES DE 5 O MAS AÑOS-SIN VARIEDAD	Secano
	Recinto:14-054-055-00070-00008	Cultivo:62000	PASTOS PERMANENTES DE 5 O MAS AÑOS-SIN VARIEDAD	Secano
	Recinto:14-054-055-00074-00015	Cultivo:62000	PASTOS PERMANENTES DE 5 O MAS AÑOS-SIN VARIEDAD	Secano
	Recinto:14-054-055-00077-00003	Cultivo:62000	PASTOS PERMANENTES DE 5 O MAS AÑOS-SIN VARIEDAD	Secano
	Recinto:14-054-055-00076-00007	Cultivo:62000	PASTOS PERMANENTES DE 5 O MAS AÑOS-SIN VARIEDAD	Secano
	Recinto:14-054-055-00076-00006	Cultivo:62000	PASTOS PERMANENTES DE 5 O MAS AÑOS-SIN VARIEDAD	Secano
	Recinto:14-054-055-00074-00014	Cultivo:62000	PASTOS PERMANENTES DE 5 O MAS AÑOS-SIN VARIEDAD	Secano
	Recinto:14-054-055-00074-00006	Cultivo:62000	PASTOS PERMANENTES DE 5 O MAS AÑOS-SIN VARIEDAD	Secano
	Recinto:14-054-055-00070-00009	Cultivo:62000	PASTOS PERMANENTES DE 5 O MAS AÑOS-SIN VARIEDAD	Secano
86128	Recinto de Forrajeras que no ha contabilizado para Carga Ganadera por no tener una explotación válida para el cálculo de la Carga Ganadera			
	Recinto:14-054-055-00206-00018	Cultivo:62	PASTOS PERMANENTES DE 5 O MAS AÑOS-	
	Recinto:14-054-055-00149-00002	Cultivo:62	PASTOS PERMANENTES DE 5 O MAS AÑOS-	
	Recinto:14-054-055-00148-00001	Cultivo:62	PASTOS PERMANENTES DE 5 O MAS AÑOS-	
	Recinto:14-054-055-00074-00002	Cultivo:62	PASTOS PERMANENTES DE 5 O MAS AÑOS-	
	Recinto:14-054-055-00070-00001	Cultivo:62	PASTOS PERMANENTES DE 5 O MAS AÑOS-	
	Recinto:14-054-055-00153-00002	Cultivo:62	PASTOS PERMANENTES DE 5 O MAS AÑOS-	
	Recinto:14-054-055-00071-00001	Cultivo:62	PASTOS PERMANENTES DE 5 O MAS AÑOS-	
	Recinto:14-054-055-00077-00004	Cultivo:62	PASTOS PERMANENTES DE 5 O MAS AÑOS-	
	Recinto:14-054-055-00070-00008	Cultivo:62	PASTOS PERMANENTES DE 5 O MAS AÑOS-	
	Recinto:14-054-055-00074-00015	Cultivo:62	PASTOS PERMANENTES DE 5 O MAS AÑOS-	
	Recinto:14-054-055-00077-00003	Cultivo:62	PASTOS PERMANENTES DE 5 O MAS AÑOS-	
	Recinto:14-054-055-00076-00007	Cultivo:62	PASTOS PERMANENTES DE 5 O MAS AÑOS-	
	Recinto:14-054-055-00076-00006	Cultivo:62	PASTOS PERMANENTES DE 5 O MAS AÑOS-	
	Recinto:14-054-055-00074-00014	Cultivo:62	PASTOS PERMANENTES DE 5 O MAS AÑOS-	
	Recinto:14-054-055-00074-00006	Cultivo:62	PASTOS PERMANENTES DE 5 O MAS AÑOS-	
	Recinto:14-054-055-00070-00009	Cultivo:62	PASTOS PERMANENTES DE 5 O MAS AÑOS-	
86132	Recinto superficie forrajera que no realiza la actividad de producción de pastoreo.			
	Recinto:14-054-055-00206-00018	Cultivo:62000	PASTOS PERMANENTES DE 5 O MAS AÑOS-SIN VARIEDAD	Secano
	Recinto:14-054-055-00149-00002	Cultivo:62000	PASTOS PERMANENTES DE 5 O MAS AÑOS-SIN VARIEDAD	Secano
	Recinto:14-054-055-00148-00001	Cultivo:62000	PASTOS PERMANENTES DE 5 O MAS AÑOS-SIN VARIEDAD	Secano
	Recinto:14-054-055-00074-00002	Cultivo:62000	PASTOS PERMANENTES DE 5 O MAS AÑOS-SIN VARIEDAD	Secano
	Recinto:14-054-055-00070-00001	Cultivo:62000	PASTOS PERMANENTES DE 5 O MAS AÑOS-SIN VARIEDAD	Secano
	Recinto:14-054-055-00153-00002	Cultivo:62000	PASTOS PERMANENTES DE 5 O MAS AÑOS-SIN VARIEDAD	Secano
	Recinto:14-054-055-00071-00001	Cultivo:62000	PASTOS PERMANENTES DE 5 O MAS AÑOS-SIN VARIEDAD	Secano
	Recinto:14-054-055-00077-00004	Cultivo:62000	PASTOS PERMANENTES DE 5 O MAS AÑOS-SIN VARIEDAD	Secano
	Recinto:14-054-055-00070-00008	Cultivo:62000	PASTOS PERMANENTES DE 5 O MAS AÑOS-SIN VARIEDAD	Secano
	Recinto:14-054-055-00074-00015	Cultivo:62000	PASTOS PERMANENTES DE 5 O MAS AÑOS-SIN VARIEDAD	Secano
	Recinto:14-054-055-00077-00003	Cultivo:62000	PASTOS PERMANENTES DE 5 O MAS AÑOS-SIN VARIEDAD	Secano
	Recinto:14-054-055-00076-00007	Cultivo:62000	PASTOS PERMANENTES DE 5 O MAS AÑOS-SIN VARIEDAD	Secano
	Recinto:14-054-055-00076-00006	Cultivo:62000	PASTOS PERMANENTES DE 5 O MAS AÑOS-SIN VARIEDAD	Secano
	Recinto:14-054-055-00074-00014	Cultivo:62000	PASTOS PERMANENTES DE 5 O MAS AÑOS-SIN VARIEDAD	Secano
	Recinto:14-054-055-00074-00006	Cultivo:62000	PASTOS PERMANENTES DE 5 O MAS AÑOS-SIN VARIEDAD	Secano
	Recinto:14-054-055-00070-00009	Cultivo:62000	PASTOS PERMANENTES DE 5 O MAS AÑOS-SIN VARIEDAD	Secano

(1) Con incidencias que retienen pago o deniegan el expediente.

(2) Se calcula sobre superficie declarada admisible.

(3) Aplicación del artículo 16 bis del RD 147/2023.

(4) Expediente con algunos recintos de pastos permanentes ubicados en espacios protegidos donde la carga ganadera mínima será 0,1 UGM/ha.

Puede verificar la integridad de una copia de este documento mediante la lectura del código QR adjunto o mediante el acceso a la dirección <https://ws050.juntadeandalucia.es/verificarFirma> indicando el código de VERIFICACIÓN

FIRMADO POR	RAQUEL MARIA ESPIN CRESPO	17/10/2024
VERIFICACIÓN	Pk2jmJDVJQXVSF7B6ESWF6FEMYA9VL	PÁG. 1148/3958





APELLIDOS Y NOMBRE / RAZÓN SOCIAL

PEREZ TENA MARIA JESUS

NIF

****7877*

EXPEDIENTE

1276669

RESOLUCIÓN

DENEGACIÓN DE LA AYUDA

DATOS DE MANTENIMIENTO UNIDADES

GRUPO DE PAGO

ZONAS DE LIMITACIONES NATURALES

Sup. Dec. Admisible

0,00

Sup. Resuelta

0,00

Sobredecl.

0,00

% Sobredecl.

0,00

RESUMEN DE PAGOS

	IMPORTE (Euros)			
	RESUELTO	FEADER	MAPA	CAPADR
A pagar	0,00	0,00	0,00	0,00

APLICACIÓN DE REDUCCIONES Y PENALIZACIONES (%)

Crterios de subvencionabilidad (1)	Presentación tardía	Omisión declaración	Condicionalidad
100,00	0,00	0,00	0,00

IMPORTE (Euros)

Calculado(2)	Reducción	Penalización	Reducción Penalización (3)	Penalización adicional	Resuelto	FEADER	MAPA	CAPADR
0,00 €	0,00 €	0,00 €	0,00 €	0,00 €	0,00 €	0,00 €	0,00 €	0,00 €
Importe Unitario:	54,00 €	Nuevo Importe Unitario:	0,00 €					

RECINTOS PROPUESTOS

REF.	REFERENCIA SIGPAC	CULTIVO	S/R	USO SIGPAC	Sup. Dec. admisible	Sup. Campo	Sup. Determ.	Sup. Resuelta
-1365589	14-035-005-00245-0003	BARBECHO TRADICIONAL	S		0,11		0,11	0,11
-1365588	14-035-005-00015-0001	BARBECHO TRADICIONAL	S		12,48		12,48	12,48
-1365587	14-008-034-00213-0001	BARBECHO TRADICIONAL	S		0,34		0,34	0,34
-1365586	14-008-034-00212-0001	BARBECHO TRADICIONAL	S		0,02		0,02	0,02
4625535	14-051-012-00032-0001	BARBECHO TRADICIONAL	S		41,69		41,69	41,69
1700000007230075	14-008-025-00185-0001	TRIGO BLANDO	S		0,44		0,44	0,44
1700000007230076	14-035-014-00090-0007	OLIVAR	S		2,22		2,22	2,22
1700000007230077	14-035-014-00088-0001	OLIVAR	S		1,20		1,20	1,20
1700000007230078	14-035-014-00089-0002	OLIVAR	S		4,72		4,72	4,72
1700000007230079	14-035-018-00561-0001	OLIVAR	S		0,58		0,58	0,58
1700000007230080	14-035-014-00081-0002	OLIVAR	S		0,25		0,25	0,25
1700000007230084	14-035-043-00303-0001	TRIGO BLANDO	S		0,99		0,99	0,99
1700000007230085	14-035-042-00028-0002	CEBADA	S		1,60		1,60	1,60
1700000007230090	14-035-043-00305-0001	TRIGO BLANDO	S		0,13		0,13	0,13
1700000007230091	14-035-043-00304-0001	TRIGO BLANDO	S		0,11		0,11	0,11
1700000007230092	14-008-034-00191-0001	BARBECHO TRADICIONAL	S		0,17		0,17	0,17
1700000007230094	14-035-014-00090-0002	AVENA	S		7,80		7,80	7,80
1700000007230095	14-035-014-00090-0001	AVENA	S		1,34		1,34	1,34
1700000007230098	14-035-014-00090-0006	AVENA	S		2,94		2,94	2,94
1700000007230099	14-008-025-00187-0001	TRIGO BLANDO	S		0,20		0,20	0,20
1700000007230100	14-008-034-00123-0001	BARBECHO TRADICIONAL	S		4,28		4,28	4,28
1700000007230101	14-035-014-00090-0004	OLIVAR	S		9,37		9,37	9,37
1700000007230102	14-035-046-00387-0001	CEBADA	S		1,09		1,09	1,09
1700000007230103	14-008-025-00186-0001	TRIGO BLANDO	S		0,47		0,47	0,47
1700000007230105	14-035-017-00428-0001	TRIGO BLANDO	S		0,65		0,65	0,65

(1) Con incidencias que retienen pago o deniegan el expediente.

(2) Se calcula sobre superficie declarada admisible.

(3) Aplicación del artículo 16 bis del RD 147/2023.

(4) Expediente con algunos recintos de pastos permanentes ubicados en espacios protegidos donde la carga ganadera mínima será 0,1 UGM/ha.

Puede verificar la integridad de una copia de este documento mediante la lectura del código QR adjunto o mediante el acceso a la dirección <https://ws050.juntadeandalucia.es/verificarFirma> indicando el código de VERIFICACIÓN

FIRMADO POR

RAQUEL MARIA ESPIN CRESPO

17/10/2024

VERIFICACIÓN

Pk2jmJDVJQXVSF7B6ESWF6FEMYA9VL

PÁG. 1149/3958





INCIDENCIAS

INCIDENCIA DESCRIPCIÓN

- 74018 Productor que no es agricultor a título principal, según los datos del ejercicio fiscal n-1 y seguridad socia.
74053 Importe inferior a 100 Euros

Datos considerados para el Cálculo de la Carga Ganadera del expediente

Superficie determinada para Cálculo Carga Ganadera: 0,00 ha

Carga Ganadera del Expediente: 0,00 ugm/ha

Incidenias de carga ganadera

INCIDENCIA DESCRIPCIÓN

- 86132 Recinto superficie forrajera que no realiza la actividad de producción de pastoreo.
Recinto:14-035-005-00245-00003 Cultivo:20000 BARBECHO TRADICIONAL-SIN VARIEDAD Secano
Recinto:14-035-005-00015-00001 Cultivo:20000 BARBECHO TRADICIONAL-SIN VARIEDAD Secano
Recinto:14-008-034-00213-00001 Cultivo:20000 BARBECHO TRADICIONAL-SIN VARIEDAD Secano
Recinto:14-008-034-00212-00001 Cultivo:20000 BARBECHO TRADICIONAL-SIN VARIEDAD Secano
Recinto:14-051-012-00032-00001 Cultivo:20000 BARBECHO TRADICIONAL-SIN VARIEDAD Secano
Recinto:14-008-034-00191-00001 Cultivo:20000 BARBECHO TRADICIONAL-SIN VARIEDAD Secano
Recinto:14-008-034-00123-00001 Cultivo:20000 BARBECHO TRADICIONAL-SIN VARIEDAD Secano

(1) Con incidencias que retienen pago o deniegan el expediente.

(2) Se calcula sobre superficie declarada admisible.

(3) Aplicación del artículo 16 bis del RD 147/2023.

(4) Expediente con algunos recintos de pastos permanentes ubicados en espacios protegidos donde la carga ganadera mínima será 0,1 UGM/ha.

Puede verificar la integridad de una copia de este documento mediante la lectura del código QR adjunto o mediante el acceso a la dirección <https://ws050.juntadeandalucia.es/verificarFirma> indicando el código de VERIFICACIÓN

FIRMADO POR

RAQUEL MARIA ESPIN CRESPO

17/10/2024

VERIFICACIÓN

Pk2jmJDVJQXVSF7B6ESWF6FEMYA9VL

PÁG. 1150/3958





APELLIDOS Y NOMBRE / RAZÓN SOCIAL

PEREZ VILLATORO MANUEL

NIF

***1676*

EXPEDIENTE

1282576

RESOLUCIÓN

DENEGACIÓN DE LA AYUDA

DATOS DE MANTENIMIENTO UNIDADES

GRUPO DE PAGO

ZONAS DE LIMITACIONES NATURALES

Sup. Dec. Admisible

0,00

Sup. Resuelta

0,00

Sobredecl.

0,00

% Sobredecl.

0,00

RESUMEN DE PAGOS

IMPORTE (Euros)

	RESUELTO	FEADER	MAPA	CAPADR
A pagar	0,00	0,00	0,00	0,00

APLICACIÓN DE REDUCCIONES Y PENALIZACIONES (%)

Criterios de subvencionabilidad (1)	Presentación tardía	Omisión declaración	Condicionalidad
100,00	0,00	0,00	0,00

IMPORTE (Euros)

Calculado(2)	Reducción	Penalización	Reducción Penalización (3)	Penalización adicional	Resuelto	FEADER	MAPA	CAPADR
0,00 €	0,00 €	0,00 €	0,00 €	0,00 €	0,00 €	0,00 €	0,00 €	0,00 €
Importe Unitario:	54,00 €	Nuevo Importe Unitario:	0,00 €					

RECINTOS PROPUESTOS

REF.	REFERENCIA SIGPAC	CULTIVO	S/R	USO SIGPAC	Sup. Dec. admisible	Sup. Campo	Sup. Determ.	Sup. Resuelta
-1547642	14-042-026-00322-0002	OLIVAR	S		0,50		0,50	0,50
-1547640	14-042-026-00323-0001	OLIVAR	S		0,68		0,68	0,68
-1547639	14-042-026-00323-0002	OLIVAR	S		1,81		1,81	1,81

INCIDENCIAS

INCIDENCIA DESCRIPCIÓN

- 74018 Productor que no es agricultor a título principal, según los datos del ejercicio fiscal n-1 y seguridad socia.
- 74053 Importe inferior a 100 Euros
- 74336 Recinto con uso declarado o cultivo declarado NO válido
Recinto:14-042-026-09002-00002 Cultivo:101010 OLIVAR-PICUAL Secano Uso Sigpac:IM

(1) Con incidencias que retienen pago o deniegan el expediente.

(2) Se calcula sobre superficie declarada admisible.

(3) Aplicación del artículo 16 bis del RD 147/2023.

(4) Expediente con algunos recintos de pastos permanentes ubicados en espacios protegidos donde la carga ganadera mínima será 0,1 UGM/ha.

Puede verificar la integridad de una copia de este documento mediante la lectura del código QR adjunto o mediante el acceso a la dirección <https://ws050.juntadeandalucia.es/verificarFirma> indicando el código de VERIFICACIÓN

FIRMADO POR	RAQUEL MARIA ESPIN CRESPO	17/10/2024
VERIFICACIÓN	Pk2jmJDVJQXVSF7B6ESWF6FEMYA9VL	PÁG. 1151/3958





APELLIDOS Y NOMBRE / RAZÓN SOCIAL

PETCU REMUS

NIF
***0218*

EXPEDIENTE
1284111

RESOLUCIÓN
DENEGACIÓN DE LA AYUDA

DATOS DE MANTENIMIENTO UNIDADES

GRUPO DE PAGO	Sup. Dec. Admisible	Sup. Resuelta	Sobredecl.	% Sobredecl.
ZONAS DE LIMITACIONES NATURALES	0,00	0,00	0,00	0,00

RESUMEN DE PAGOS

	IMPORTE (Euros)			
	RESUELTO	FEADER	MAPA	CAPADR
A pagar	0,00	0,00	0,00	0,00

APLICACIÓN DE REDUCCIONES Y PENALIZACIONES (%)

Criterios de subvencionabilidad (1)	Presentación tardía	Omisión declaración	Condicionalidad
100,00	0,00	0,00	0,00

IMPORTE (Euros)

Calculado(2)	Reducción	Penalización	Reducción Penalización (3)	Penalización adicional	Resuelto	FEADER	MAPA	CAPADR
0,00 €	0,00 €	0,00 €	0,00 €	0,00 €	0,00 €	0,00 €	0,00 €	0,00 €
Importe Unitario:	54,00 €	Nuevo Importe Unitario:	0,00 €					

RECINTOS PROPUESTOS

REF.	REFERENCIA SIGPAC	CULTIVO	S/R	USO SIGPAC	Sup. Dec. admisible	Sup. Campo	Sup. Determ.	Sup. Resuelta
170000006250797	14-039-012-00516-0001	OLIVAR	S		0,07		0,07	0,07
170000006250799	14-039-013-00187-0001	OLIVAR	S		1,03		1,03	1,03
170000006250800	14-039-013-00233-0001	OLIVAR	S		0,87		0,87	0,87
170000006250801	14-039-013-00234-0001	OLIVAR	S		0,14		0,14	0,14
170000006250802	14-039-013-00586-0002	OLIVAR	S		3,07		3,07	3,07
170000006250803	14-039-013-00737-0002	OLIVAR	S		1,80		1,80	1,80
170000006250804	14-039-022-00335-0001	OLIVAR	S		0,21		0,21	0,21
170000006250805	14-039-022-00336-0001	OLIVAR	S		0,40		0,40	0,40
170000006250806	14-046-010-00043-0009	OLIVAR	S		3,79		3,79	3,79
170000006250807	14-046-010-00048-0003	OLIVAR	S		0,01		0,01	0,01
170000006250808	14-046-010-09008-0008	OLIVAR	S		0,08		0,08	0,08
170000006250900	14-007-056-00071-0004	OLIVAR	S		0,96		0,96	0,96
170000006250901	14-046-010-00043-0009	OLIVAR	S		24,15		24,15	24,15
170000006250902	14-046-010-00044-0002	OLIVAR	S		0,13		0,13	0,13
170000006250903	14-046-010-00045-0001	OLIVAR	S		1,06		1,06	1,06
170000006250904	14-046-010-00046-0001	OLIVAR	S		0,02		0,02	0,02
170000006250905	14-046-010-00047-0002	OLIVAR	S		1,13		1,13	1,13
170000006250906	14-046-010-09008-0008	OLIVAR	S		0,23		0,23	0,23
170000006250907	14-046-010-09008-0008	OLIVAR	S		0,01		0,01	0,01
170000006250908	14-046-010-09026-0015	OLIVAR	S		0,02		0,02	0,02
170000006250909	14-039-019-00207-0001	OLIVAR	S		0,31		0,31	0,31
170000006250910	14-039-023-00371-0001	OLIVAR	S		0,78		0,78	0,78
170000006250911	14-039-026-00104-0001	OLIVAR	S		0,22		0,22	0,22
170000006250912	14-039-026-00103-0001	OLIVAR	S		0,10		0,10	0,10
170000006250914	14-039-024-00427-0001	OLIVAR	S		0,29		0,29	0,29
170000006250915	14-039-013-00586-0002	OLIVAR	S		3,09		3,09	3,09

(1) Con incidencias que retienen pago o deniegan el expediente.

(2) Se calcula sobre superficie declarada admisible.

(3) Aplicación del artículo 16 bis del RD 147/2023.

(4) Expediente con algunos recintos de pastos permanentes ubicados en espacios protegidos donde la carga ganadera mínima será 0,1 UGM/ha.

Puede verificar la integridad de una copia de este documento mediante la lectura del código QR adjunto o mediante el acceso a la dirección <https://ws050.juntadeandalucia.es/verificarFirma> indicando el código de VERIFICACIÓN

FIRMADO POR

RAQUEL MARIA ESPIN CRESPO

17/10/2024

VERIFICACIÓN

Pk2jmJDVJQXVSF7B6ESWF6FEMYA9VL

PÁG. 1152/3958





INCIDENCIAS

INCIDENCIA DESCRIPCIÓN

2454	Solicitante de intervención 6613 cuyo regimen de afiliacion a la SS no es ni el sistema especial agrario(cuenta ajena) ni autonomo con actividad agraria.
74018	Productor que no es agricultor a título principal, según los datos del ejercicio fiscal n-1 y seguridad socia.
74053	Importe inferior a 100 Euros

(1) Con incidencias que retienen pago o deniegan el expediente.
(2) Se calcula sobre superficie declarada admisible.
(3) Aplicación del artículo 16 bis del RD 147/2023.
(4) Expediente con algunos recintos de pastos permanentes ubicados en espacios protegidos donde la carga ganadera mínima será 0,1 UGM/ha.

Puede verificar la integridad de una copia de este documento mediante la lectura del código QR adjunto o mediante el acceso a la dirección <https://ws050.juntadeandalucia.es/verificarFirma> indicando el código de VERIFICACIÓN

FIRMADO POR	RAQUEL MARIA ESPIN CRESPO	17/10/2024	
VERIFICACIÓN	Pk2jmJDVJQXVSF7B6ESWF6FEMYA9VL	PÁG. 1153/3958	



APELLIDOS Y NOMBRE / RAZÓN SOCIAL

PIEDRA JIMENEZ CARMEN

NIF

***9478*

EXPEDIENTE

1060692

RESOLUCIÓN

DENEGACIÓN DE LA AYUDA

DATOS DE MANTENIMIENTO UNIDADES

GRUPO DE PAGO

ZONAS DE LIMITACIONES NATURALES

Sup. Dec. Admisible

0,00

Sup. Resuelta

0,00

Sobredecl.

0,00

% Sobredecl.

0,00

RESUMEN DE PAGOS

	IMPORTE (Euros)			
	RESUELTO	FEADER	MAPA	CAPADR
A pagar	0,00	0,00	0,00	0,00

APLICACIÓN DE REDUCCIONES Y PENALIZACIONES (%)

Crterios de subvencionabilidad (1)	Presentación tardía	Omisión declaración	Condicionalidad
100,00	0,00	0,00	0,00

IMPORTE (Euros)

Calculado(2)	Reducción	Penalización	Reducción Penalización (3)	Penalización adicional	Resuelto	FEADER	MAPA	CAPADR
0,00 €	0,00 €	0,00 €	0,00 €	0,00 €	0,00 €	0,00 €	0,00 €	0,00 €
Importe Unitario:	54,00 €	Nuevo Importe Unitario:	0,00 €					

RECINTOS PROPUESTOS

REF.	REFERENCIA SIGPAC	CULTIVO	S/R	USO SIGPAC	Sup. Dec. admisible	Sup. Campo	Sup. Determ.	Sup. Resuelta
-1467483	14-038-046-00117-0001	OLIVAR	S		0,31		0,31	0,31
-1219329	14-038-046-09004-0004	OLIVAR	S		0,03		0,03	0,03
-1219314	14-038-010-00106-0002	OLIVAR	S		0,02		0,02	0,02
-1219298	14-038-010-00106-0002	OLIVAR	S		2,06		2,06	2,06
-1219282	14-038-010-09013-0002	OLIVAR	S		0,04		0,04	0,04
-1219211	14-038-046-00118-0002	OLIVAR	S		1,53		1,53	1,53
-1049750	14-038-010-00106-0004	OLIVAR	S		0,03		0,03	0,03
1700000005658027	14-013-021-00475-0001	OLIVAR	S		1,45		1,45	1,41
1700000005658028	14-013-021-00487-0001	OLIVAR	S		0,97		0,97	0,97
1700000005658031	14-038-010-00156-0001	OLIVAR	S		0,01		0,01	0,01
1700000005658037	14-038-010-00107-0004	OLIVAR	S		0,06		0,06	0,06
1700000005658038	14-038-010-00105-0002	OLIVAR	S		0,02		0,02	0,02
1700000005658042	14-038-007-00180-0001	OLIVAR	S		0,57		0,57	0,57
1700000005658044	14-038-007-00182-0001	OLIVAR	S		0,02		0,02	0,02
1700000005658045	14-038-046-00113-0002	OLIVAR	S		0,45		0,45	0,45

INCIDENCIAS

INCIDENCIA DESCRIPCIÓN

2454	Solicitante de intervención 6613 cuyo regimen de afiliacion a la SS no es ni el sistema especial agrario(cuenta ajena) ni autonomo con actividad agraria.
4272	Verifica que las líneas de declaración de las Solicitudes Únicas no tienen solapes con la capa de Retroactividad Gráfica (ambas de la misma campaña) a nivel de expediente/línea de declaración gráfica de la solicitud. Recinto:14-013-021-00475-00001 Cultivo: - Agregado de la referencia del recinto.:0 Zona de la referencia del recinto.:0 Superficie solapada.:0,04 Id. Incid.:98193111
74018	Productor que no es agricultor a título principal, según los datos del ejercicio fiscal n-1 y seguridad socia.
74053	Importe inferior a 100 Euros

(1) Con incidencias que retienen pago o deniegan el expediente.

(2) Se calcula sobre superficie declarada admisible.

(3) Aplicación del artículo 16 bis del RD 147/2023.

(4) Expediente con algunos recintos de pastos permanentes ubicados en espacios protegidos donde la carga ganadera mínima será 0,1 UGM/ha.

Puede verificar la integridad de una copia de este documento mediante la lectura del código QR adjunto o mediante el acceso a la dirección <https://ws050.juntadeandalucia.es/verificarFirma> indicando el código de VERIFICACIÓN

FIRMADO POR

RAQUEL MARIA ESPIN CRESPO

17/10/2024

VERIFICACIÓN

Pk2jmJDVJQXVSF7B6ESWF6FEMYA9VL

PÁG. 1154/3958





APELLIDOS Y NOMBRE / RAZÓN SOCIAL

PINEDA GARCIA MARIA DEL CARMEN

NIF

***9382*

EXPEDIENTE

1205223

RESOLUCIÓN

DENEGACIÓN DE LA AYUDA

DATOS DE MANTENIMIENTO UNIDADES

GRUPO DE PAGO

ZONAS DE LIMITACIONES NATURALES

**Sup. Dec.
Admisible**

0,00

**Sup.
Resuelta**

0,00

Sobredecl.

0,00

% Sobredecl.

0,00

RESUMEN DE PAGOS

	IMPORTE (Euros)			
	RESUELTO	FEADER	MAPA	CAPADR
A pagar	0,00	0,00	0,00	0,00

APLICACIÓN DE REDUCCIONES Y PENALIZACIONES (%)

Criterios de subvencionabilidad (1)	Presentación tardía	Omisión declaración	Condicionidad
100,00	0,00	0,00	0,00

IMPORTE (Euros)

Calculado(2)	Reducción	Penalización	Reducción Penalización (3)	Penalización adicional	Resuelto	FEADER	MAPA	CAPADR
0,00 €	0,00 €	0,00 €	0,00 €	0,00 €	0,00 €	0,00 €	0,00 €	0,00 €
Importe Unitario:	54,00 €	Nuevo Importe Unitario:	0,00 €					

(1) Con incidencias que retienen pago o deniegan el expediente.

(2) Se calcula sobre superficie declarada admisible.

(3) Aplicación del artículo 16 bis del RD 147/2023.

(4) Expediente con algunos recintos de pastos permanentes ubicados en espacios protegidos donde la carga ganadera mínima será 0,1 UGM/ha.

Puede verificar la integridad de una copia de este documento mediante la lectura del código QR adjunto o mediante el acceso a la dirección <https://ws050.juntadeandalucia.es/verificarFirma> indicando el código de VERIFICACIÓN

FIRMADO POR	RAQUEL MARIA ESPIN CRESPO	17/10/2024	
VERIFICACIÓN	Pk2jmJDVJQXVSF7B6ESWF6FEMYA9VL	PÁG. 1155/3958	



RECINTOS PROPUESTOS

REF.	REFERENCIA SIGPAC	CULTIVO	S/R	USO SIGPAC	Sup. Dec. admisible	Sup. Campo	Sup. Determ.	Sup. Resulta
-1610609	14-070-034-00093-0002	AVENA	S		2,12		2,12	2,12
-1610508	14-070-027-00005-0001	BARBECHO TRADICIONAL	S		2,85		2,85	2,85
-1610506	14-070-027-00005-0001	GUISANTES	S		0,03		0,03	0,03
-1610306	14-070-027-00003-0031	BARBECHO TRADICIONAL	S		0,57		0,57	0,57
-1610303	14-070-027-00003-0005	BARBECHO TRADICIONAL	S		0,86		0,86	0,86
-1610301	14-070-027-00003-0005	BARBECHO TRADICIONAL	S		1,80		1,80	1,80
-1610300	14-070-027-00003-0005	GUISANTES	S		2,92		2,92	2,92
-1610287	14-070-027-00007-0001	BARBECHO TRADICIONAL	S		0,24		0,24	0,24
-1610282	14-070-027-00007-0001	GUISANTES	S		0,36		0,36	0,36
-1610280	14-070-027-00003-0031	GUISANTES	S		1,40		1,40	1,40
-1610279	14-070-027-00005-0001	GUISANTES	S		1,77		1,77	1,77
-1342755	14-070-034-00128-0001	AVENA	S		0,36		0,36	0,36
-1342753	14-070-034-00093-0002	AVENA	S		5,45		5,45	5,45
4193610	14-070-004-00366-0001	CEBADA	S		0,06		0,06	0,06
4193636	14-070-004-00367-0001	CEBADA	S		0,07		0,07	0,07
4193640	14-070-004-00368-0001	CEBADA	S		0,16		0,16	0,16
4193735	14-070-008-00002-0001	CENTENO	S		2,05		2,05	2,05
4655530	14-070-034-00101-0001	TRANQUILLÓN	S		0,87		0,87	0,87
4655537	14-070-034-00104-0001	TRANQUILLÓN	S		0,41		0,41	0,41
4655544	14-070-034-00105-0001	TRANQUILLÓN	S		0,45		0,45	0,45
4655554	14-070-034-00106-0001	TRANQUILLÓN	S		0,78		0,78	0,78
4655560	14-070-009-00112-0001	BARBECHO TRADICIONAL	S		0,32		0,32	0,32
4655568	14-070-009-00137-0001	CEBADA	S		0,18		0,18	0,18
4655574	14-070-009-00135-0001	CEBADA	S		0,54		0,54	0,54
1700000007121232	14-070-004-00395-0001	CEBADA	S		0,01		0,01	0,01
1700000007121234	14-070-004-00394-0001	CEBADA	S		0,14		0,14	0,14
1700000007121237	14-070-009-00270-0001	TRANQUILLÓN	S		0,17		0,17	0,17
1700000007121238	14-070-009-00299-0001	TRANQUILLÓN	S		0,29		0,29	0,29
1700000007121243	14-070-021-00197-0001	OLIVAR	S		1,07		1,07	1,07
1700000007121245	14-070-009-00267-0001	TRANQUILLÓN	S		0,26		0,26	0,26
1700000007121246	14-070-009-00268-0001	TRANQUILLÓN	S		0,44		0,44	0,44
1700000007121260	14-070-004-00352-0001	CEBADA	S		0,63		0,63	0,63
1700000007121262	14-070-007-00353-0001	BARBECHO TRADICIONAL	S		0,42		0,42	0,42
1700000007121263	14-070-028-00057-0001	AVENA	S		0,76		0,76	0,76
1700000007121264	14-070-008-00015-0001	AVENA	S		0,41		0,41	0,41
1700000007121265	14-070-008-00153-0001	AVENA	S		0,94		0,94	0,94
1700000007121267	14-070-009-00269-0001	TRANQUILLÓN	S		0,83		0,83	0,83

INCIDENCIAS

INCIDENCIA DESCRIPCIÓN

- 2454 Solicitante de intervención 6613 cuyo regimen de afiliacion a la SS no es ni el sistema especial agrario(cuenta ajena) ni autonomo con actividad agraria.
- 74018 Productor que no es agricultor a título principal, según los datos del ejercicio fiscal n-1 y seguridad socia.
- 74053 Importe inferior a 100 Euros
- 75022 No Autoriza a que, en caso de la devolución por la entidad financiera (retrocesión bancaria) del pago en la cuenta corriente consignada en la solicitud y que está debidamente registrada en el sistema contable GIRO de la Junta de Andalucía, se proceda al pago en cualquier otra cuenta corriente de la titularidad del solicitante vigente en dicho sistema contable.

Datos considerados para el Cálculo de la Carga Ganadera del expediente

Superficie determinada para Cálculo Carga Ganadera: 0,00 ha
Carga Ganadera del Expediente: 0,00 ugm/ha

(1) Con incidencias que retienen pago o deniegan el expediente.
 (2) Se calcula sobre superficie declarada admisible.
 (3) Aplicación del artículo 16 bis del RD 147/2023.
 (4) Expediente con algunos recintos de pastos permanentes ubicados en espacios protegidos donde la carga ganadera mínima será 0,1 UGM/ha.

Puede verificar la integridad de una copia de este documento mediante la lectura del código QR adjunto o mediante el acceso a la dirección https://ws050.juntadeandalucia.es/verificarFirma indicando el código de VERIFICACIÓN			
FIRMADO POR	RAQUEL MARIA ESPIN CRESPO	17/10/2024	
VERIFICACIÓN	Pk2jmJDVJQXVSF7B6ESWF6FEMYA9VL	PÁG. 1156/3958	



Incidencias de carga ganadera

INCIDENCIA DESCRIPCIÓN

86132	Recinto superficie forrajera que no realiza la actividad de producción de pastoreo.
Recinto:14-070-027-00005-00001	Cultivo:20000 BARBECHO TRADICIONAL-SIN VARIEDAD Secano
Recinto:14-070-027-00003-00031	Cultivo:20000 BARBECHO TRADICIONAL-SIN VARIEDAD Secano
Recinto:14-070-027-00003-00005	Cultivo:20000 BARBECHO TRADICIONAL-SIN VARIEDAD Secano
Recinto:14-070-027-00003-00005	Cultivo:20000 BARBECHO TRADICIONAL-SIN VARIEDAD Secano
Recinto:14-070-027-00007-00001	Cultivo:20000 BARBECHO TRADICIONAL-SIN VARIEDAD Secano
Recinto:14-070-009-00112-00001	Cultivo:20000 BARBECHO TRADICIONAL-SIN VARIEDAD Secano
Recinto:14-070-007-00353-00001	Cultivo:20000 BARBECHO TRADICIONAL-SIN VARIEDAD Secano

(1) Con incidencias que retienen pago o deniegan el expediente.

(2) Se calcula sobre superficie declarada admisible.

(3) Aplicación del artículo 16 bis del RD 147/2023.

(4) Expediente con algunos recintos de pastos permanentes ubicados en espacios protegidos donde la carga ganadera mínima será 0,1 UGM/ha.

Puede verificar la integridad de una copia de este documento mediante la lectura del código QR adjunto o mediante el acceso a la dirección <https://ws050.juntadeandalucia.es/verificarFirma> indicando el código de VERIFICACIÓN

FIRMADO POR	RAQUEL MARIA ESPIN CRESPO	17/10/2024
VERIFICACIÓN	Pk2jmJDVJQXVSF7B6ESWF6FEMYA9VL	PÁG. 1157/3958





APELLIDOS Y NOMBRE / RAZÓN SOCIAL

PINO MORALES FRANCISCO JAVIER

NIF

****4141*

EXPEDIENTE

1054154

RESOLUCIÓN

DENEGACIÓN DE LA AYUDA

DATOS DE MANTENIMIENTO UNIDADES

GRUPO DE PAGO

ZONAS DE LIMITACIONES NATURALES

**Sup. Dec.
Admisible**

0,00

**Sup.
Resuelta**

0,00

Sobredecl.

0,00

% Sobredecl.

0,00

RESUMEN DE PAGOS

IMPORTE (Euros)

	<u>RESUELTO</u>	<u>FEADER</u>	<u>MAPA</u>	<u>CAPADR</u>
A pagar	0,00	0,00	0,00	0,00

APLICACIÓN DE REDUCCIONES Y PENALIZACIONES (%)

Crterios de subvencionabilidad (1)	Presentación tardía	Omisión declaración	Condicionabilidad
100,00	0,00	0,00	0,00

IMPORTE (Euros)

Calculado(2)	Reducción	Penalización	Reducción Penalización (3)	Penalización adicional	Resuelto	FEADER	MAPA	CAPADR
0,00 €	0,00 €	0,00 €	0,00 €	0,00 €	0,00 €	0,00 €	0,00 €	0,00 €
Importe Unitario:	54,00 €	Nuevo Importe Unitario:	0,00 €					

INCIDENCIAS

INCIDENCIA DESCRIPCIÓN

74051	Solicitante de intervención 6613, que no declara ningun recinto en zona desfavorecida.
74053	Importe inferior a 100 Euros

(1) Con incidencias que retienen pago o deniegan el expediente.

(2) Se calcula sobre superficie declarada admisible.

(3) Aplicación del artículo 16 bis del RD 147/2023.

(4) Expediente con algunos recintos de pastos permanentes ubicados en espacios protegidos donde la carga ganadera mínima será 0,1 UGM/ha.

Puede verificar la integridad de una copia de este documento mediante la lectura del código QR adjunto o mediante el acceso a la dirección <https://ws050.juntadeandalucia.es/verificarFirma> indicando el código de VERIFICACIÓN

FIRMADO POR

RAQUEL MARIA ESPIN CRESPO

17/10/2024

VERIFICACIÓN

Pk2jmJDVJQXVSF7B6ESWF6FEMYA9VL

PÁG. 1158/3958





APELLIDOS Y NOMBRE / RAZÓN SOCIAL

PINO ROLDAN ANTONIO

NIF
****8440*

EXPEDIENTE
1190797

RESOLUCIÓN
DENEGACIÓN DE LA AYUDA

DATOS DE MANTENIMIENTO UNIDADES

GRUPO DE PAGO

ZONAS DE LIMITACIONES NATURALES

Sup. Dec. Admisible	Sup. Resuelta	Sobredecl.	% Sobredecl.
0,00	0,00	0,00	0,00

RESUMEN DE PAGOS

	IMPORTE (Euros)			
	RESUELTO	FEADER	MAPA	CAPADR
A pagar	0,00	0,00	0,00	0,00

APLICACIÓN DE REDUCCIONES Y PENALIZACIONES (%)

Criterios de subvencionabilidad (1)	Presentación tardía	Omisión declaración	Condicionalidad
100,00	0,00	0,00	0,00

IMPORTE (Euros)

Calculado(2)	Reducción	Penalización	Reducción Penalización (3)	Penalización adicional	Resuelto	FEADER	MAPA	CAPADR
0,00 €	0,00 €	0,00 €	0,00 €	0,00 €	0,00 €	0,00 €	0,00 €	0,00 €
Importe Unitario:	54,00 €	Nuevo Importe Unitario:	0,00 €					

RECINTOS PROPUESTOS

REF.	REFERENCIA SIGPAC	CULTIVO	S/R	USO SIGPAC	Sup. Dec. admisible	Sup. Campo	Sup. Determ.	Sup. Resuelta
4181967	14-042-014-00002-0003	OLIVAR	S		2,18		2,18	2,18
4181975	14-042-014-00004-0001	OLIVAR	S		0,19		0,19	0,19
4672524	14-042-014-00005-0001	OLIVAR	S		0,42		0,42	0,42
4672525	14-042-014-00364-0001	OLIVAR	S		0,02		0,02	0,02

INCIDENCIAS

INCIDENCIA DESCRIPCIÓN

74018 Productor que no es agricultor a título principal, según los datos del ejercicio fiscal n-1 y seguridad socia.
74053 Importe inferior a 100 Euros

(1) Con incidencias que retienen pago o deniegan el expediente.

(2) Se calcula sobre superficie declarada admisible.

(3) Aplicación del artículo 16 bis del RD 147/2023.

(4) Expediente con algunos recintos de pastos permanentes ubicados en espacios protegidos donde la carga ganadera mínima será 0,1 UGM/ha.

Puede verificar la integridad de una copia de este documento mediante la lectura del código QR adjunto o mediante el acceso a la dirección <https://ws050.juntadeandalucia.es/verificarFirma> indicando el código de VERIFICACIÓN

FIRMADO POR	RAQUEL MARIA ESPIN CRESPO	17/10/2024
VERIFICACIÓN	Pk2jmJDVJQXVSF7B6ESWF6FEMYA9VL	PÁG. 1159/3958





APELLIDOS Y NOMBRE / RAZÓN SOCIAL

PINO ROLDAN JERONIMO

NIF

***8889*

EXPEDIENTE

1190336

RESOLUCIÓN

DENEGACIÓN DE LA AYUDA

DATOS DE MANTENIMIENTO UNIDADES

GRUPO DE PAGO

ZONAS DE LIMITACIONES NATURALES

Sup. Dec. Admisible

0,00

Sup. Resuelta

0,00

Sobredecl.

0,00

% Sobredecl.

0,00

RESUMEN DE PAGOS

IMPORTE (Euros)

	RESUELTO	FEADER	MAPA	CAPADR
A pagar	0,00	0,00	0,00	0,00

APLICACIÓN DE REDUCCIONES Y PENALIZACIONES (%)

Crterios de subvencionabilidad (1)	Presentación tardía	Omisión declaración	Condicionalidad
100,00	0,00	0,00	0,00

IMPORTE (Euros)

Calculado(2)	Reducción	Penalización	Reducción Penalización (3)	Penalización adicional	Resuelto	FEADER	MAPA	CAPADR
0,00 €	0,00 €	0,00 €	0,00 €	0,00 €	0,00 €	0,00 €	0,00 €	0,00 €
Importe Unitario:	54,00 €	Nuevo Importe Unitario:	0,00 €					

RECINTOS PROPUESTOS

REF.	REFERENCIA SIGPAC	CULTIVO	S/R	USO SIGPAC	Sup. Dec. admisible	Sup. Campo	Sup. Determ.	Sup. Resuelta
4174465	14-042-014-00002-0003	OLIVAR	S		0,65		0,65	0,65
4174466	14-042-014-00365-0001	OLIVAR	S		0,09		0,09	0,09
4174469	14-042-014-00007-0001	OLIVAR	S		1,56		1,56	1,56
4174470	14-042-014-00004-0001	OLIVAR	S		0,08		0,08	0,08
4672510	14-042-014-00005-0001	OLIVAR	S		0,42		0,42	0,42
4672515	14-042-014-00364-0001	OLIVAR	S		0,02		0,02	0,02
5780733	14-013-024-00184-0004	ESPÁRRAGOS	R		0,88		0,88	0,88
5780738	14-013-024-00165-0004	ESPÁRRAGOS	S		0,01		0,01	0,01
5780741	14-013-024-00208-0001	ESPÁRRAGOS	R		0,56		0,56	0,00
5780743	14-013-024-00250-0001	ESPÁRRAGOS	R		0,69		0,69	0,00

INCIDENCIAS

INCIDENCIA DESCRIPCIÓN

3790	Recinto declarado inactivo Recinto:14-013-024-00208-00001 Cultivo: - Recinto:14-013-024-00250-00001 Cultivo: -
74018	Productor que no es agricultor a título principal, según los datos del ejercicio fiscal n-1 y seguridad socia.
74053	Importe inferior a 100 Euros
74336	Recinto con uso declarado o cultivo declarado NO válido Recinto:14-013-024-00184-00002 Cultivo:279000 ESPÁRRAGOS-SIN VARIEDAD Regadío Uso Sigpac:IM

(1) Con incidencias que retienen pago o deniegan el expediente.

(2) Se calcula sobre superficie declarada admisible.

(3) Aplicación del artículo 16 bis del RD 147/2023.

(4) Expediente con algunos recintos de pastos permanentes ubicados en espacios protegidos donde la carga ganadera mínima será 0,1 UGM/ha.

Puede verificar la integridad de una copia de este documento mediante la lectura del código QR adjunto o mediante el acceso a la dirección <https://ws050.juntadeandalucia.es/verificarFirma> indicando el código de VERIFICACIÓN

FIRMADO POR

RAQUEL MARIA ESPIN CRESPO

17/10/2024

VERIFICACIÓN

Pk2jmJDVJQXVSF7B6ESWF6FEMYA9VL

PÁG. 1160/3958





APELLIDOS Y NOMBRE / RAZÓN SOCIAL

PINO ROLDAN VICENTE

NIF
****8200*

EXPEDIENTE
1190480

RESOLUCIÓN
DENEGACIÓN DE LA AYUDA

DATOS DE MANTENIMIENTO UNIDADES

GRUPO DE PAGO

ZONAS DE LIMITACIONES NATURALES

Sup. Dec. Admisible	Sup. Resuelta	Sobredecl.	% Sobredecl.
0,00	0,00	0,00	0,00

RESUMEN DE PAGOS

	IMPORTE (Euros)			
	RESUELTO	FEADER	MAPA	CAPADR
A pagar	0,00	0,00	0,00	0,00

APLICACIÓN DE REDUCCIONES Y PENALIZACIONES (%)

Criterios de subvencionabilidad (1)	Presentación tardía	Omisión declaración	Condicionabilidad
100,00	0,00	0,00	0,00

IMPORTE (Euros)

Calculado(2)	Reducción	Penalización	Reducción Penalización (3)	Penalización adicional	Resuelto	FEADER	MAPA	CAPADR
0,00 €	0,00 €	0,00 €	0,00 €	0,00 €	0,00 €	0,00 €	0,00 €	0,00 €
Importe Unitario:	54,00 €	Nuevo Importe Unitario:	0,00 €					

RECINTOS PROPUESTOS

REF.	REFERENCIA SIGPAC	CULTIVO	S/R	USO SIGPAC	Sup. Dec. admisible	Sup. Campo	Sup. Determ.	Sup. Resuelta
4181606	14-042-014-00002-0003	OLIVAR	S		1,50		1,50	1,50
4181609	14-042-014-00007-0001	OLIVAR	S		0,12		0,12	0,12
4181833	14-042-014-00002-0003	OLIVAR	S		0,70		0,70	0,70
4181860	14-042-014-00004-0001	OLIVAR	S		0,06		0,06	0,06
4672529	14-042-014-00005-0001	OLIVAR	S		0,39		0,39	0,39
4672530	14-042-014-00364-0001	OLIVAR	S		0,03		0,03	0,03

INCIDENCIAS

INCIDENCIA DESCRIPCIÓN

74018	Productor que no es agricultor a título principal, según los datos del ejercicio fiscal n-1 y seguridad socia.
74053	Importe inferior a 100 Euros

(1) Con incidencias que retienen pago o deniegan el expediente.

(2) Se calcula sobre superficie declarada admisible.

(3) Aplicación del artículo 16 bis del RD 147/2023.

(4) Expediente con algunos recintos de pastos permanentes ubicados en espacios protegidos donde la carga ganadera mínima será 0,1 UGM/ha.

Puede verificar la integridad de una copia de este documento mediante la lectura del código QR adjunto o mediante el acceso a la dirección <https://ws050.juntadeandalucia.es/verificarFirma> indicando el código de VERIFICACIÓN

FIRMADO POR	RAQUEL MARIA ESPIN CRESPO	17/10/2024	
VERIFICACIÓN	Pk2jmJDVJQXVSF7B6ESWF6FEMYA9VL	PÁG. 1161/3958	



APELLIDOS Y NOMBRE / RAZÓN SOCIAL

PISTON REYES CLAUDIA MARIA

NIF

***9775*

EXPEDIENTE

1247510

RESOLUCIÓN

DENEGACIÓN DE LA AYUDA

DATOS DE MANTENIMIENTO UNIDADES

GRUPO DE PAGO

ZONAS DE LIMITACIONES NATURALES

**Sup. Dec.
Admisible**

0,00

**Sup.
Resuelta**

0,00

Sobredecl.

0,00

% Sobredecl.

0,00

RESUMEN DE PAGOS

IMPORTE (Euros)

	<u>RESUELTO</u>	<u>FEADER</u>	<u>MAPA</u>	<u>CAPADR</u>
A pagar	0,00	0,00	0,00	0,00

APLICACIÓN DE REDUCCIONES Y PENALIZACIONES (%)

Crterios de subvencionabilidad (1)	Presentación tardía	Omisión declaración	Condicionalidad
100,00	0,00	0,00	0,00

IMPORTE (Euros)

Calculado(2)	Reducción	Penalización	Reducción Penalización (3)	Penalización adicional	Resuelto	FEADER	MAPA	CAPADR
0,00 €	0,00 €	0,00 €	0,00 €	0,00 €	0,00 €	0,00 €	0,00 €	0,00 €
<u>Importe Unitario:</u>	54,00 €	<u>Nuevo Importe Unitario:</u>	0,00 €					

INCIDENCIAS

INCIDENCIA DESCRIPCIÓN

74051	Solicitante de intervención 6613, que no declara ningun recinto en zona desfavorecida.
74053	Importe inferior a 100 Euros

(1) Con incidencias que retienen pago o deniegan el expediente.

(2) Se calcula sobre superficie declarada admisible.

(3) Aplicación del artículo 16 bis del RD 147/2023.

(4) Expediente con algunos recintos de pastos permanentes ubicados en espacios protegidos donde la carga ganadera mínima será 0,1 UGM/ha.

Puede verificar la integridad de una copia de este documento mediante la lectura del código QR adjunto o mediante el acceso a la dirección <https://ws050.juntadeandalucia.es/verificarFirma> indicando el código de VERIFICACIÓN

FIRMADO POR

RAQUEL MARIA ESPIN CRESPO

17/10/2024

VERIFICACIÓN

Pk2jmJDVJQXVSF7B6ESWF6FEMYA9VL

PÁG. 1162/3958





APELLIDOS Y NOMBRE / RAZÓN SOCIAL

PIZARRO RUIZ MANUEL MIGUEL

NIF

****7799*

EXPEDIENTE

1112356

RESOLUCIÓN

DENEGACIÓN DE LA AYUDA

DATOS DE MANTENIMIENTO UNIDADES

GRUPO DE PAGO

ZONAS DE LIMITACIONES NATURALES

**Sup. Dec.
Admisible**

0,00

**Sup.
Resuelta**

0,00

Sobredecl.

0,00

% Sobredecl.

0,00

RESUMEN DE PAGOS

	IMPORTE (Euros)			
	RESUELTO	FEADER	MAPA	CAPADR
A pagar	0,00	0,00	0,00	0,00

APLICACIÓN DE REDUCCIONES Y PENALIZACIONES (%)

Criterios de subvencionabilidad (1)	Presentación tardía	Omisión declaración	Condicionidad
100,00	0,00	1,00	0,00

IMPORTE (Euros)

Calculado(2)	Reducción	Penalización	Reducción Penalización (3)	Penalización adicional	Resuelto	FEADER	MAPA	CAPADR
0,00 €	0,00 €	0,00 €	0,00 €	0,00 €	0,00 €	0,00 €	0,00 €	0,00 €
Importe Unitario:	54,00 €	Nuevo Importe Unitario:	0,00 €					

(1) Con incidencias que retienen pago o deniegan el expediente.

(2) Se calcula sobre superficie declarada admisible.

(3) Aplicación del artículo 16 bis del RD 147/2023.

(4) Expediente con algunos recintos de pastos permanentes ubicados en espacios protegidos donde la carga ganadera mínima será 0,1 UGM/ha.

Puede verificar la integridad de una copia de este documento mediante la lectura del código QR adjunto o mediante el acceso a la dirección <https://ws050.juntadeandalucia.es/verificarFirma> indicando el código de VERIFICACIÓN

FIRMADO POR	RAQUEL MARIA ESPIN CRESPO	17/10/2024	
VERIFICACIÓN	Pk2jmJDVJQXVSF7B6ESWF6FEMYA9VL	PÁG. 1163/3958	



RECINTOS PROPUESTOS

REF.	REFERENCIA SIGPAC	CULTIVO	S/R	USO SIGPAC	Sup. Dec. admisible	Sup. Campo	Sup. Determ.	Sup. Resulta
-1491615	14-074-058-00157-0001	TRITICALE	S		0,97		0,97	0,97
-1491594	14-074-065-00053-0001	TRITICALE	S		0,41		0,41	0,00
-1491588	14-074-065-00051-0001	TRITICALE	S		0,59		0,59	0,59
-1491472	14-074-053-00123-0001	TRITICALE	S		0,53		0,53	0,53
-1491453	14-074-053-00122-0002	BARBECHO TRADICIONAL	S		0,29		0,29	0,00
-1491400	14-023-017-00003-0001	TRITICALE	S		2,45		2,45	2,45
-1491140	14-074-060-00044-0003	TRITICALE	S		0,67		0,67	0,67
-1491139	14-074-060-00043-0002	TRITICALE	S		0,99		0,99	0,99
-1491116	14-074-060-00029-0001	TRITICALE	R		1,68		1,68	1,68
-1491113	14-074-060-00027-0002	TRITICALE	R		1,34		1,34	1,34
-1475313	14-074-053-00093-0001	GUISANTES	S		0,38		0,38	0,38
4104186	14-074-052-00184-0001	GUISANTES	S		2,36		2,36	2,36
4104194	14-074-052-00193-0001	BARBECHO TRADICIONAL	S		0,71		0,71	0,71
4104195	14-074-052-00258-0001	BARBECHO TRADICIONAL	S		0,43		0,43	0,43
1700000007233880	14-023-017-00002-0001	TRITICALE	S		0,79		0,79	0,79
1700000007233881	14-074-053-00111-0001	GUISANTES	S		0,34		0,34	0,34
1700000007233882	14-074-053-00114-0001	GUISANTES	S		0,52		0,52	0,52
1700000007233883	14-074-053-00103-0001	CEBADA	S		0,31		0,31	0,31
1700000007233884	14-074-053-00104-0001	CEBADA	S		0,35		0,35	0,35
1700000007233886	14-074-053-00116-0001	GUISANTES	S		0,25		0,25	0,25
1700000007233889	14-074-053-00106-0001	CEBADA	S		0,56		0,56	0,56
1700000007233890	14-074-053-00107-0001	CEBADA	S		0,30		0,30	0,30
1700000007233891	14-074-066-00158-0001	TRITICALE	S		0,60		0,60	0,60
1700000007233893	14-074-052-00273-0001	GUISANTES	S		0,73		0,73	0,73
1700000007233894	14-074-066-00065-0001	TRITICALE	S		0,98		0,98	0,98
1700000007233896	14-074-053-00053-0001	CEBADA	S		0,45		0,45	0,45
1700000007233897	14-074-053-00054-0001	CEBADA	S		0,89		0,89	0,89
1700000007233898	14-074-053-00059-0001	CEBADA	S		0,40		0,40	0,40
1700000007233899	14-074-053-00061-0001	CEBADA	S		0,27		0,27	0,27
1700000007233900	14-074-053-00058-0001	CEBADA	S		0,65		0,65	0,65
1700000007233901	14-074-053-00050-0001	CEBADA	S		0,25		0,25	0,25
1700000007233903	14-072-004-00047-0001	TRITICALE	S		0,81		0,81	0,79
1700000007233904	14-074-053-00158-0002	TRITICALE	S		0,81		0,81	0,81
1700000007233905	14-074-066-00316-0001	TRITICALE	S		0,24		0,24	0,24
1700000007233906	14-074-066-00314-0001	TRITICALE	S		0,22		0,22	0,22
1700000007233909	14-074-065-00046-0001	TRITICALE	S		0,25		0,25	0,25
1700000007233910	14-074-065-00114-0001	TRITICALE	S		2,00		2,00	2,00
1700000007233913	14-074-064-00021-0001	BARBECHO TRADICIONAL	S		0,35		0,35	0,35
1700000007233914	14-074-064-00021-0002	BARBECHO TRADICIONAL	S		0,29		0,29	0,29
1700000007233917	14-074-066-00318-0001	TRITICALE	S		0,41		0,41	0,41
1700000007233918	14-074-052-00257-0001	BARBECHO TRADICIONAL	S		0,83		0,83	0,83
1700000007233923	14-074-053-00047-0001	CEBADA	S		0,38		0,38	0,38
1700000007233924	14-074-053-00049-0001	CEBADA	S		0,99		0,99	0,99
1700000007233925	14-074-053-00051-0001	CEBADA	S		0,57		0,57	0,57
1700000007233929	14-074-053-00128-0001	TRITICALE	S		0,15		0,15	0,15
1700000007233930	14-074-053-00147-0001	TRITICALE	S		0,45		0,45	0,45
1700000007233931	14-074-053-00148-0001	TRITICALE	S		0,16		0,16	0,16
1700000007233933	14-074-053-00150-0001	TRITICALE	S		0,58		0,58	0,58
1700000007233934	14-074-053-00129-0001	TRITICALE	S		0,10		0,10	0,10
1700000007233935	14-074-053-00130-0001	TRITICALE	S		0,14		0,14	0,14
1700000007233936	14-074-053-00101-0001	CEBADA	S		0,36		0,36	0,36
1700000007233937	14-074-053-00076-0002	CEBADA	S		1,25		1,25	1,25

(1) Con incidencias que retienen pago o deniegan el expediente.

(2) Se calcula sobre superficie declarada admisible.

(3) Aplicación del artículo 16 bis del RD 147/2023.

(4) Expediente con algunos recintos de pastos permanentes ubicados en espacios protegidos donde la carga ganadera mínima será 0,1 UGM/ha.

Puede verificar la integridad de una copia de este documento mediante la lectura del código QR adjunto o mediante el acceso a la dirección <https://ws050.juntadeandalucia.es/verificarFirma> indicando el código de VERIFICACIÓN

FIRMADO POR

RAQUEL MARIA ESPIN CRESPO

17/10/2024

VERIFICACIÓN

Pk2jmJDVJQXVSF7B6ESWF6FEMYA9VL

PÁG. 1164/3958



**RECINTOS PROPUESTOS**

REF.	REFERENCIA SIGPAC	CULTIVO	S/R	USO SIGPAC	Sup. Dec. admisible	Sup. Campo	Sup. Determ.	Sup. Resuelta
170000007233938	14-074-053-00090-0001	CEBADA	S		0,57		0,57	0,50
170000007233939	14-074-061-00112-0001	TRITICALE	S		0,63		0,63	0,63
170000007233941	14-074-053-00062-0001	CEBADA	S		0,30		0,30	0,30

INCIDENCIAS**INCIDENCIA DESCRIPCIÓN**

- 256 Solicitud con recintos no declarados en campaña actual con una reducción por omisión de superficie superior al 3%
CÓDIGO PARA EL PORCENTAJE DE REDUCCIÓN POR OMISIÓN QUE CORRESPONDE A LA SOLICITUD:1
- 452 Actividad agraria declarada en un recinto no compatible con el uso PA, PR o PS asignado en SIGPAC para ese recinto.
Recinto:14-074-052-00273-00002 Cultivo:62000 PASTOS PERMANENTES DE 5 O MAS AÑOS-SIN VARIEDAD Secano USO ASIGNADO EN SIGPAC:PR
- 3790 Recinto declarado inactivo
Recinto:14-074-053-00122-00002 Cultivo: -
Recinto:14-074-065-00053-00001 Cultivo: -
- 3795 Recinto declarado con una situación de riesgo de abandono.
Recinto:14-074-064-00021-00001 Cultivo: -
- 4272 Verifica que las líneas de declaración de las Solicitudes Únicas no tienen solapes con la capa de Retroactividad Gráfica (ambas de la misma campaña) a nivel de expediente/línea de declaración gráfica de la solicitud.
Recinto:14-072-004-00047-00001 Cultivo: - Agregado de la referencia del recinto.:0 Zona de la referencia del recinto.:0 Superficie solapada.:0,02 Id. Incid.:98193169
Recinto:14-074-053-00090-00001 Cultivo: - Agregado de la referencia del recinto.:0 Zona de la referencia del recinto.:0 Superficie solapada.:0,07 Id. Incid.:98193170
- 74018 Productor que no es agricultor a título principal, según los datos del ejercicio fiscal n-1 y seguridad socia.
- 74053 Importe inferior a 100 Euros
- 86119 Carga ganadera NO cumple con el valor mínimo de 0,2 UGM/ha.
Recinto:14-074-052-00273-00002 Cultivo:62000 PASTOS PERMANENTES DE 5 O MAS AÑOS-SIN VARIEDAD Secano Carga Ganadera:0
- 86121 Recinto superficie forrajera que no realiza la actividad de producción de pastoreo.
Recinto:14-074-052-00273-00002 Cultivo:62000 PASTOS PERMANENTES DE 5 O MAS AÑOS-SIN VARIEDAD Secano Actividad Agraria del recinto:2
- 86122 Recinto superficie forrajera que realiza la actividad de producción de pastoreo y no declara el o los códigos del Registro de Explotaciones Ganaderas de Andalucía, REGA.
Recinto:14-074-052-00273-00002 Cultivo:62000 PASTOS PERMANENTES DE 5 O MAS AÑOS-SIN VARIEDAD Secano
- 86124 Recinto de forrajera para Cálculo de Carga Ganadera que No pertenece a Explotación.
Recinto:14-074-052-00273-00002 Cultivo:62000 PASTOS PERMANENTES DE 5 O MAS AÑOS-SIN VARIEDAD Secano

Datos considerados para el Cálculo de la Carga Ganadera del expediente

Superficie determinada para Cálculo Carga Ganadera: 0,00 ha

Carga Ganadera del Expediente: 0,00 ugm/ha

Incidenias de carga ganadera**INCIDENCIA DESCRIPCIÓN**

- 452 Actividad agraria declarada en un recinto no compatible con el uso PA, PR o PS asignado en SIGPAC para ese recinto.
Recinto:14-074-052-00273-00002 Cultivo:62000 PASTOS PERMANENTES DE 5 O MAS AÑOS-SIN VARIEDAD Secano USO ASIGNADO EN SIGPAC:PR
- 3790 Recinto declarado inactivo
Recinto:14-074-053-00122-00002 Cultivo: -
- 3795 Recinto declarado con una situación de riesgo de abandono.
Recinto:14-074-064-00021-00001 Cultivo: -
- 86122 Recinto superficie forrajera que realiza la actividad de producción de pastoreo y no declara el o los códigos del Registro de Explotaciones Ganaderas de Andalucía, REGA.
Recinto:14-074-052-00273-00002 Cultivo:62000 PASTOS PERMANENTES DE 5 O MAS AÑOS-SIN VARIEDAD Secano
- 86124 Recinto de forrajera para Cálculo de Carga Ganadera que No pertenece a Explotación.

(1) Con incidencias que retienen pago o deniegan el expediente.

(2) Se calcula sobre superficie declarada admisible.

(3) Aplicación del artículo 16 bis del RD 147/2023.

(4) Expediente con algunos recintos de pastos permanentes ubicados en espacios protegidos donde la carga ganadera mínima será 0,1 UGM/ha.

Puede verificar la integridad de una copia de este documento mediante la lectura del código QR adjunto o mediante el acceso a la dirección <https://ws050.juntadeandalucia.es/verificarFirma> indicando el código de VERIFICACIÓN

FIRMADO POR

RAQUEL MARIA ESPIN CRESPO

17/10/2024

VERIFICACIÓN

Pk2jmJDVJQXVSF7B6ESWF6FEMYA9VL

PÁG. 1165/3958





	Recinto:14-074-052-00273-00002 Cultivo:62000 PASTOS PERMANENTES DE 5 O MAS AÑOS-SIN VARIEDAD Secano
86128	Recinto de Forrajerías que no ha contabilizado para Carga Ganadera por no tener una explotación válida para el cálculo de la Carga Ganadera
	Recinto:14-074-052-00273-00002 Cultivo:62 PASTOS PERMANENTES DE 5 O MAS AÑOS-
86132	Recinto superficie forrajera que no realiza la actividad de producción de pastoreo.
	Recinto:14-074-053-00122-00002 Cultivo:20000 BARBECHO TRADICIONAL-SIN VARIEDAD Secano
	Recinto:14-074-052-00273-00002 Cultivo:62000 PASTOS PERMANENTES DE 5 O MAS AÑOS-SIN VARIEDAD Secano
	Recinto:14-074-052-00193-00001 Cultivo:20000 BARBECHO TRADICIONAL-SIN VARIEDAD Secano
	Recinto:14-074-052-00258-00001 Cultivo:20000 BARBECHO TRADICIONAL-SIN VARIEDAD Secano
	Recinto:14-074-064-00021-00001 Cultivo:20000 BARBECHO TRADICIONAL-SIN VARIEDAD Secano
	Recinto:14-074-064-00021-00002 Cultivo:20000 BARBECHO TRADICIONAL-SIN VARIEDAD Secano
	Recinto:14-074-052-00257-00001 Cultivo:20000 BARBECHO TRADICIONAL-SIN VARIEDAD Secano

(1) Con incidencias que retienen pago o deniegan el expediente.

(2) Se calcula sobre superficie declarada admisible.

(3) Aplicación del artículo 16 bis del RD 147/2023.

(4) Expediente con algunos recintos de pastos permanentes ubicados en espacios protegidos donde la carga ganadera mínima será 0,1 UGM/ha.

Puede verificar la integridad de una copia de este documento mediante la lectura del código QR adjunto o mediante el acceso a la dirección <https://ws050.juntadeandalucia.es/verificarFirma> indicando el código de VERIFICACIÓN

FIRMADO POR	RAQUEL MARIA ESPIN CRESPO	17/10/2024
VERIFICACIÓN	Pk2jmJDVJQXVSF7B6ESWF6FEMYA9VL	PÁG. 1166/3958





APELLIDOS Y NOMBRE / RAZÓN SOCIAL

PIZARRO TORRERO ANTONIO

NIF

****5276*

EXPEDIENTE

1132015

RESOLUCIÓN

DENEGACIÓN DE LA AYUDA

DATOS DE MANTENIMIENTO UNIDADES

GRUPO DE PAGO	Sup. Dec. Admisible	Sup. Resuelta	Sobredecl.	% Sobredecl.
ZONAS DE LIMITACIONES NATURALES	24,83	14,00	10,83	43,62

RESUMEN DE PAGOS

	IMPORTE (Euros)			
	RESUELTO	FEADER	MAPA	CAPADR
A pagar	0,00	0,00	0,00	0,00

APLICACIÓN DE REDUCCIONES Y PENALIZACIONES (%)

Criterios de subvencionabilidad (1)	Presentación tardía	Omisión declaración	Condicionalidad
100,00	0,00	3,00	0,00

IMPORTE (Euros)

Calculado(2)	Reducción	Penalización	Reducción Penalización (3)	Penalización adicional	Resuelto	FEADER	MAPA	CAPADR
1.182,49 €	515,76 €	666,73 €	0,00 €	0,00 €	0,00 €	0,00 €	0,00 €	0,00 €
Importe Unitario:	54,00 €	Nuevo Importe Unitario:	47,62 €					

RECINTOS PROPUESTOS

REF.	REFERENCIA SIGPAC	CULTIVO	S/R	USO SIGPAC	Sup. Dec. admisible	Sup. Campo	Sup. Determ.	Sup. Resuelta
-1622775	14-064-004-00007-0004	BARBECHO TRADICIONAL	S		5,64		5,64	5,64
-1622773	14-064-004-00008-0001	BARBECHO TRADICIONAL	S		8,36		8,36	8,36
-1605039	14-008-015-00061-0006	BARBECHO TRADICIONAL	S		0,29		0,29	0,00
-1605038	14-008-015-00061-0004	BARBECHO TRADICIONAL	S		0,59		0,59	0,00
-1575179	14-008-015-00055-0003	TRANQUILLÓN	S		2,00		2,00	0,00
-1575176	14-008-015-00058-0003	BARBECHO TRADICIONAL	S		7,95		7,95	0,00

INCIDENCIAS

INCIDENCIA DESCRIPCIÓN

- 256 Solicitud con recintos no declarados en campaña actual con una reducción por omisión de superficie superior al 3% CÓDIGO PARA EL PORCENTAJE DE REDUCCIÓN POR OMISIÓN QUE CORRESPONDE A LA SOLICITUD:3
- 3790 Recinto declarado inactivo
 Recinto:14-008-015-00055-00003 Cultivo: -
 Recinto:14-008-015-00058-00003 Cultivo: -
 Recinto:14-008-015-00061-00004 Cultivo: -
 Recinto:14-008-015-00061-00006 Cultivo: -
- 74053 Importe inferior a 100 Euros

Datos considerados para el Cálculo de la Carga Ganadera del expediente

Superficie determinada para Cálculo Carga Ganadera: 0,00 ha
Carga Ganadera del Expediente: 0,00 ugm/ha

(1) Con incidencias que retienen pago o deniegan el expediente.

(2) Se calcula sobre superficie declarada admisible.

(3) Aplicación del artículo 16 bis del RD 147/2023.

(4) Expediente con algunos recintos de pastos permanentes ubicados en espacios protegidos donde la carga ganadera mínima será 0,1 UGM/ha.

Puede verificar la integridad de una copia de este documento mediante la lectura del código QR adjunto o mediante el acceso a la dirección <https://ws050.juntadeandalucia.es/verificarFirma> indicando el código de VERIFICACIÓN

FIRMADO POR	RAQUEL MARIA ESPIN CRESPO	17/10/2024
VERIFICACIÓN	Pk2jmJDVJQXVSF7B6ESWF6FEMYA9VL	PÁG. 1167/3958





Incidencias de carga ganadera

INCIDENCIA DESCRIPCIÓN

3790	Recinto declarado inactivo Recinto:14-008-015-00061-00006 Cultivo: - Recinto:14-008-015-00061-00004 Cultivo: - Recinto:14-008-015-00058-00003 Cultivo: -
86132	Recinto superficie forrajera que no realiza la actividad de producción de pastoreo. Recinto:14-064-004-00007-00004 Cultivo:20000 BARBECHO TRADICIONAL-SIN VARIEDAD Secano Recinto:14-064-004-00008-00001 Cultivo:20000 BARBECHO TRADICIONAL-SIN VARIEDAD Secano Recinto:14-008-015-00061-00006 Cultivo:20000 BARBECHO TRADICIONAL-SIN VARIEDAD Secano Recinto:14-008-015-00061-00004 Cultivo:20000 BARBECHO TRADICIONAL-SIN VARIEDAD Secano Recinto:14-008-015-00058-00003 Cultivo:20000 BARBECHO TRADICIONAL-SIN VARIEDAD Secano

(1) Con incidencias que retienen pago o deniegan el expediente.

(2) Se calcula sobre superficie declarada admisible.

(3) Aplicación del artículo 16 bis del RD 147/2023.

(4) Expediente con algunos recintos de pastos permanentes ubicados en espacios protegidos donde la carga ganadera mínima será 0,1 UGM/ha.

Puede verificar la integridad de una copia de este documento mediante la lectura del código QR adjunto o mediante el acceso a la dirección <https://ws050.juntadeandalucia.es/verificarFirma> indicando el código de VERIFICACIÓN

FIRMADO POR

RAQUEL MARIA ESPIN CRESPO

17/10/2024

VERIFICACIÓN

Pk2jmJDVJQXVSF7B6ESWF6FEMYA9VL

PÁG. 1168/3958





APELLIDOS Y NOMBRE / RAZÓN SOCIAL

PLAZUELO MORENO JOSE

NIF

****7007*

EXPEDIENTE

1254917

RESOLUCIÓN

DENEGACIÓN DE LA AYUDA

DATOS DE MANTENIMIENTO UNIDADES

GRUPO DE PAGO

ZONAS DE LIMITACIONES NATURALES

**Sup. Dec.
Admisible**
0,00

**Sup.
Resuelta**
0,00

Sobredecl.
0,00

% Sobredecl.
0,00

RESUMEN DE PAGOS

	IMPORTE (Euros)			
	RESUELTO	FEADER	MAPA	CAPADR
A pagar	0,00	0,00	0,00	0,00

APLICACIÓN DE REDUCCIONES Y PENALIZACIONES (%)

Crterios de subvencionabilidad (1)	Presentación tardía	Omisión declaración	Condicionalidad
100,00	0,00	0,00	0,00

IMPORTE (Euros)

Calculado(2)	Reducción	Penalización	Reducción Penalización (3)	Penalización adicional	Resuelto	FEADER	MAPA	CAPADR
0,00 €	0,00 €	0,00 €	0,00 €	0,00 €	0,00 €	0,00 €	0,00 €	0,00 €
Importe Unitario:	54,00 €	Nuevo Importe Unitario:	0,00 €					

RECINTOS PROPUESTOS

REF.	REFERENCIA SIGPAC	CULTIVO	S/R	USO SIGPAC	Sup. Dec. admisible	Sup. Campo	Sup. Determ.	Sup. Resuelta
-1560301	14-054-050-00098-0001	OLIVAR	S		1,30		1,30	0,00
-1560292	14-054-050-00072-0001	OLIVAR	S		1,95		1,95	0,00
-1252942	14-054-058-00015-0001	OLIVAR	S		4,35		4,35	4,35
-1009303	14-054-049-00023-0001	OLIVAR	S		2,99		2,99	2,99
1700000002646977	14-054-049-00024-0001	OLIVAR	S		1,82		1,82	1,82
1700000002646980	14-054-049-00039-0003	OLIVAR	S		4,73		4,73	4,73
1700000002646983	14-054-049-00043-0001	OLIVAR	S		2,94		2,94	2,94
1700000004301351	14-054-058-00134-0001	OLIVAR	S		2,73		2,73	2,73
1700000004301353	14-054-058-00139-0001	OLIVAR	S		2,31		2,31	2,31

INCIDENCIAS

INCIDENCIA DESCRIPCIÓN

2454	Solicitante de intervención 6613 cuyo regimen de afiliación a la SS no es ni el sistema especial agrario(cuenta ajena) ni autonomo con actividad agraria.
3790	Recinto declarado inactivo Recinto:14-054-050-00072-00001 Cultivo: - Recinto:14-054-050-00098-00001 Cultivo: -
74018	Productor que no es agricultor a título principal, según los datos del ejercicio fiscal n-1 y seguridad socia.
74053	Importe inferior a 100 Euros

(1) Con incidencias que retienen pago o deniegan el expediente.

(2) Se calcula sobre superficie declarada admisible.

(3) Aplicación del artículo 16 bis del RD 147/2023.

(4) Expediente con algunos recintos de pastos permanentes ubicados en espacios protegidos donde la carga ganadera mínima será 0,1 UGM/ha.

Puede verificar la integridad de una copia de este documento mediante la lectura del código QR adjunto o mediante el acceso a la dirección <https://ws050.juntadeandalucia.es/verificarFirma> indicando el código de VERIFICACIÓN

FIRMADO POR

RAQUEL MARIA ESPIN CRESPO

17/10/2024

VERIFICACIÓN

Pk2jmJDVJQXVSF7B6ESWF6FEMYA9VL

PÁG. 1169/3958





APELLIDOS Y NOMBRE / RAZÓN SOCIAL

PLAZUELO SANCHEZ TOMAS

NIF

***5690*

EXPEDIENTE

1026073

RESOLUCIÓN

DENEGACIÓN DE LA AYUDA

DATOS DE MANTENIMIENTO UNIDADES

GRUPO DE PAGO

ZONAS DE LIMITACIONES NATURALES

**Sup. Dec.
Admisible**

0,00

**Sup.
Resuelta**

0,00

Sobredecl.

0,00

% Sobredecl.

0,00

RESUMEN DE PAGOS

	IMPORTE (Euros)			
	RESUELTO	FEADER	MAPA	CAPADR
A pagar	0,00	0,00	0,00	0,00

APLICACIÓN DE REDUCCIONES Y PENALIZACIONES (%)

Crterios de subvencionabilidad (1)	Presentación tardía	Omisión declaración	Condicionalidad
100,00	0,00	0,00	0,00

IMPORTE (Euros)

Calculado(2)	Reducción	Penalización	Reducción Penalización (3)	Penalización adicional	Resuelto	FEADER	MAPA	CAPADR
0,00 €	0,00 €	0,00 €	0,00 €	0,00 €	0,00 €	0,00 €	0,00 €	0,00 €
Importe Unitario:	54,00 €	Nuevo Importe Unitario:	0,00 €					

(1) Con incidencias que retienen pago o deniegan el expediente.

(2) Se calcula sobre superficie declarada admisible.

(3) Aplicación del artículo 16 bis del RD 147/2023.

(4) Expediente con algunos recintos de pastos permanentes ubicados en espacios protegidos donde la carga ganadera mínima será 0,1 UGM/ha.

Puede verificar la integridad de una copia de este documento mediante la lectura del código QR adjunto o mediante el acceso a la dirección <https://ws050.juntadeandalucia.es/verificarFirma> indicando el código de VERIFICACIÓN

FIRMADO POR	RAQUEL MARIA ESPIN CRESPO	17/10/2024	
VERIFICACIÓN	Pk2jmJDVJQXVSF7B6ESWF6FEMYA9VL	PÁG. 1170/3958	



INCIDENCIAS

INCIDENCIA DESCRIPCIÓN

74053	Importe inferior a 100 Euros
86119	<p>Carga ganadera NO cumple con el valor mínimo de 0,2 UGM/ha.</p> <p>Recinto:14-006-006-00054-00004 Cultivo:63000 PASTOS DE MENOS DE 5 AÑOS-SIN VARIEDAD Secano Carga Ganadera:0</p> <p>Recinto:14-054-016-00083-00001 Cultivo:62000 PASTOS PERMANENTES DE 5 O MAS AÑOS-SIN VARIEDAD Secano Carga Ganadera:0</p> <p>Recinto:14-054-019-00037-00001 Cultivo:63000 PASTOS DE MENOS DE 5 AÑOS-SIN VARIEDAD Secano Carga Ganadera:0</p> <p>Recinto:14-054-019-00037-00005 Cultivo:63000 PASTOS DE MENOS DE 5 AÑOS-SIN VARIEDAD Secano Carga Ganadera:0</p> <p>Recinto:14-054-019-00039-00001 Cultivo:63000 PASTOS DE MENOS DE 5 AÑOS-SIN VARIEDAD Secano Carga Ganadera:0</p> <p>Recinto:14-054-020-00013-00001 Cultivo:63000 PASTOS DE MENOS DE 5 AÑOS-SIN VARIEDAD Secano Carga Ganadera:0</p> <p>Recinto:14-054-020-00014-00001 Cultivo:63000 PASTOS DE MENOS DE 5 AÑOS-SIN VARIEDAD Secano Carga Ganadera:0</p> <p>Recinto:14-054-020-00015-00001 Cultivo:63000 PASTOS DE MENOS DE 5 AÑOS-SIN VARIEDAD Secano Carga Ganadera:0</p> <p>Recinto:14-054-020-00016-00001 Cultivo:63000 PASTOS DE MENOS DE 5 AÑOS-SIN VARIEDAD Secano Carga Ganadera:0</p> <p>Recinto:14-054-020-00023-00001 Cultivo:62000 PASTOS PERMANENTES DE 5 O MAS AÑOS-SIN VARIEDAD Secano Carga Ganadera:0</p> <p>Recinto:14-054-020-00023-00002 Cultivo:62000 PASTOS PERMANENTES DE 5 O MAS AÑOS-SIN VARIEDAD Secano Carga Ganadera:0</p> <p>Recinto:14-054-020-00023-00004 Cultivo:63000 PASTOS DE MENOS DE 5 AÑOS-SIN VARIEDAD Secano Carga Ganadera:0</p> <p>Recinto:14-054-020-00023-00007 Cultivo:63000 PASTOS DE MENOS DE 5 AÑOS-SIN VARIEDAD Secano Carga Ganadera:0</p> <p>Recinto:14-054-020-00025-00001 Cultivo:62000 PASTOS PERMANENTES DE 5 O MAS AÑOS-SIN VARIEDAD Secano Carga Ganadera:0</p> <p>Recinto:14-054-020-00035-00001 Cultivo:62000 PASTOS PERMANENTES DE 5 O MAS AÑOS-SIN VARIEDAD Secano Carga Ganadera:0</p> <p>Recinto:14-054-020-00077-00001 Cultivo:63000 PASTOS DE MENOS DE 5 AÑOS-SIN VARIEDAD Secano Carga Ganadera:0</p>
86123	<p>Recinto superficie forrajera que en REGA no tiene clasificación zootécnica permitida.</p> <p>Recinto:14-006-006-00054-00004 Cultivo:63000 PASTOS DE MENOS DE 5 AÑOS-SIN VARIEDAD Secano Explotacion: ES140540000229</p> <p>Recinto:14-054-016-00083-00001 Cultivo:62000 PASTOS PERMANENTES DE 5 O MAS AÑOS-SIN VARIEDAD Secano Explotacion:ES140540000229</p> <p>Recinto:14-054-019-00037-00001 Cultivo:63000 PASTOS DE MENOS DE 5 AÑOS-SIN VARIEDAD Secano Explotacion: ES140540000229</p> <p>Recinto:14-054-019-00037-00005 Cultivo:63000 PASTOS DE MENOS DE 5 AÑOS-SIN VARIEDAD Secano Explotacion: ES140540000229</p> <p>Recinto:14-054-019-00039-00001 Cultivo:63000 PASTOS DE MENOS DE 5 AÑOS-SIN VARIEDAD Secano Explotacion: ES140540000229</p> <p>Recinto:14-054-020-00013-00001 Cultivo:63000 PASTOS DE MENOS DE 5 AÑOS-SIN VARIEDAD Secano Explotacion: ES140540000229</p> <p>Recinto:14-054-020-00014-00001 Cultivo:63000 PASTOS DE MENOS DE 5 AÑOS-SIN VARIEDAD Secano Explotacion: ES140540000229</p> <p>Recinto:14-054-020-00015-00001 Cultivo:63000 PASTOS DE MENOS DE 5 AÑOS-SIN VARIEDAD Secano Explotacion: ES140540000229</p> <p>Recinto:14-054-020-00016-00001 Cultivo:63000 PASTOS DE MENOS DE 5 AÑOS-SIN VARIEDAD Secano Explotacion: ES140540000229</p> <p>Recinto:14-054-020-00023-00001 Cultivo:62000 PASTOS PERMANENTES DE 5 O MAS AÑOS-SIN VARIEDAD Secano Explotacion:ES140540000229</p> <p>Recinto:14-054-020-00023-00002 Cultivo:62000 PASTOS PERMANENTES DE 5 O MAS AÑOS-SIN VARIEDAD Secano Explotacion:ES140540000229</p> <p>Recinto:14-054-020-00023-00004 Cultivo:63000 PASTOS DE MENOS DE 5 AÑOS-SIN VARIEDAD Secano Explotacion: ES140540000229</p> <p>Recinto:14-054-020-00023-00007 Cultivo:63000 PASTOS DE MENOS DE 5 AÑOS-SIN VARIEDAD Secano Explotacion: ES140540000229</p> <p>Recinto:14-054-020-00025-00001 Cultivo:62000 PASTOS PERMANENTES DE 5 O MAS AÑOS-SIN VARIEDAD Secano Explotacion:ES140540000229</p> <p>Recinto:14-054-020-00035-00001 Cultivo:62000 PASTOS PERMANENTES DE 5 O MAS AÑOS-SIN VARIEDAD Secano Explotacion:ES140540000229</p> <p>Recinto:14-054-020-00077-00001 Cultivo:63000 PASTOS DE MENOS DE 5 AÑOS-SIN VARIEDAD Secano Explotacion: ES140540000229</p>
86126	<p>Recinto de forrajera para Cálculo de Carga Ganadera que No pertenece a Explotación con UGM válida.</p> <p>Recinto:14-006-006-00054-00004 Cultivo:63000 PASTOS DE MENOS DE 5 AÑOS-SIN VARIEDAD Secano Explotacion: ES140540000229</p> <p>Recinto:14-054-016-00083-00001 Cultivo:62000 PASTOS PERMANENTES DE 5 O MAS AÑOS-SIN VARIEDAD Secano Explotacion:ES140540000229</p> <p>Recinto:14-054-019-00037-00001 Cultivo:63000 PASTOS DE MENOS DE 5 AÑOS-SIN VARIEDAD Secano Explotacion: ES140540000229</p>

(1) Con incidencias que retienen pago o deniegan el expediente.

(2) Se calcula sobre superficie declarada admisible.

(3) Aplicación del artículo 16 bis del RD 147/2023.

(4) Expediente con algunos recintos de pastos permanentes ubicados en espacios protegidos donde la carga ganadera mínima será 0,1 UGM/ha.

Puede verificar la integridad de una copia de este documento mediante la lectura del código QR adjunto o mediante el acceso a la dirección <https://ws050.juntadeandalucia.es/verificarFirma> indicando el código de VERIFICACIÓN

FIRMADO POR	RAQUEL MARIA ESPIN CRESPO	17/10/2024
VERIFICACIÓN	Pk2jmJDVJQXVSF7B6ESWF6FEMYA9VL	PÁG. 1171/3958





INCIDENCIAS

INCIDENCIA DESCRIPCIÓN

- Recinto:14-054-019-00037-00005 Cultivo:63000 PASTOS DE MENOS DE 5 AÑOS-SIN VARIEDAD Secano Explotacion: ES140540000229
- Recinto:14-054-019-00039-00001 Cultivo:63000 PASTOS DE MENOS DE 5 AÑOS-SIN VARIEDAD Secano Explotacion: ES140540000229
- Recinto:14-054-020-00013-00001 Cultivo:63000 PASTOS DE MENOS DE 5 AÑOS-SIN VARIEDAD Secano Explotacion: ES140540000229
- Recinto:14-054-020-00014-00001 Cultivo:63000 PASTOS DE MENOS DE 5 AÑOS-SIN VARIEDAD Secano Explotacion: ES140540000229
- Recinto:14-054-020-00015-00001 Cultivo:63000 PASTOS DE MENOS DE 5 AÑOS-SIN VARIEDAD Secano Explotacion: ES140540000229
- Recinto:14-054-020-00016-00001 Cultivo:63000 PASTOS DE MENOS DE 5 AÑOS-SIN VARIEDAD Secano Explotacion: ES140540000229
- Recinto:14-054-020-00023-00001 Cultivo:62000 PASTOS PERMANENTES DE 5 O MAS AÑOS-SIN VARIEDAD Secano Explotacion:ES140540000229
- Recinto:14-054-020-00023-00002 Cultivo:62000 PASTOS PERMANENTES DE 5 O MAS AÑOS-SIN VARIEDAD Secano Explotacion:ES140540000229
- Recinto:14-054-020-00023-00004 Cultivo:63000 PASTOS DE MENOS DE 5 AÑOS-SIN VARIEDAD Secano Explotacion: ES140540000229
- Recinto:14-054-020-00023-00007 Cultivo:63000 PASTOS DE MENOS DE 5 AÑOS-SIN VARIEDAD Secano Explotacion: ES140540000229
- Recinto:14-054-020-00025-00001 Cultivo:62000 PASTOS PERMANENTES DE 5 O MAS AÑOS-SIN VARIEDAD Secano Explotacion:ES140540000229
- Recinto:14-054-020-00035-00001 Cultivo:62000 PASTOS PERMANENTES DE 5 O MAS AÑOS-SIN VARIEDAD Secano Explotacion:ES140540000229
- Recinto:14-054-020-00077-00001 Cultivo:63000 PASTOS DE MENOS DE 5 AÑOS-SIN VARIEDAD Secano Explotacion: ES140540000229

Datos considerados para el Cálculo de la Carga Ganadera del expediente

Superficie determinada para Cálculo Carga Ganadera: 0,00 ha
Carga Ganadera del Expediente: 0,00 ugm/ha

Incidencias de carga ganadera

INCIDENCIA DESCRIPCIÓN

- 86123 Recinto superficie forrajera que en REGA no tiene clasificación zootécnica permitida.
 - Recinto:14-054-020-00016-00001 Cultivo:63000 PASTOS DE MENOS DE 5 AÑOS-SIN VARIEDAD Secano Explotacion: ES140540000229
 - Recinto:14-054-020-00015-00001 Cultivo:63000 PASTOS DE MENOS DE 5 AÑOS-SIN VARIEDAD Secano Explotacion: ES140540000229
 - Recinto:14-054-020-00077-00001 Cultivo:63000 PASTOS DE MENOS DE 5 AÑOS-SIN VARIEDAD Secano Explotacion: ES140540000229
 - Recinto:14-054-020-00025-00001 Cultivo:62000 PASTOS PERMANENTES DE 5 O MAS AÑOS-SIN VARIEDAD Secano Explotacion:ES140540000229
 - Recinto:14-054-020-00013-00001 Cultivo:63000 PASTOS DE MENOS DE 5 AÑOS-SIN VARIEDAD Secano Explotacion: ES140540000229
 - Recinto:14-006-006-00054-00004 Cultivo:63000 PASTOS DE MENOS DE 5 AÑOS-SIN VARIEDAD Secano Explotacion: ES140540000229
 - Recinto:14-054-020-00035-00001 Cultivo:62000 PASTOS PERMANENTES DE 5 O MAS AÑOS-SIN VARIEDAD Secano Explotacion:ES140540000229
 - Recinto:14-054-020-00023-00001 Cultivo:62000 PASTOS PERMANENTES DE 5 O MAS AÑOS-SIN VARIEDAD Secano Explotacion:ES140540000229
 - Recinto:14-054-020-00023-00002 Cultivo:62000 PASTOS PERMANENTES DE 5 O MAS AÑOS-SIN VARIEDAD Secano Explotacion:ES140540000229
 - Recinto:14-054-019-00037-00001 Cultivo:63000 PASTOS DE MENOS DE 5 AÑOS-SIN VARIEDAD Secano Explotacion: ES140540000229
 - Recinto:14-054-019-00039-00001 Cultivo:63000 PASTOS DE MENOS DE 5 AÑOS-SIN VARIEDAD Secano Explotacion: ES140540000229
 - Recinto:14-054-016-00083-00001 Cultivo:62000 PASTOS PERMANENTES DE 5 O MAS AÑOS-SIN VARIEDAD Secano Explotacion:ES140540000229
 - Recinto:14-054-020-00014-00001 Cultivo:63000 PASTOS DE MENOS DE 5 AÑOS-SIN VARIEDAD Secano Explotacion: ES140540000229
 - Recinto:14-054-020-00023-00007 Cultivo:63000 PASTOS DE MENOS DE 5 AÑOS-SIN VARIEDAD Secano Explotacion: ES140540000229

(1) Con incidencias que retienen pago o deniegan el expediente.
 (2) Se calcula sobre superficie declarada admisible.
 (3) Aplicación del artículo 16 bis del RD 147/2023.
 (4) Expediente con algunos recintos de pastos permanentes ubicados en espacios protegidos donde la carga ganadera mínima será 0,1 UGM/ha.

Puede verificar la integridad de una copia de este documento mediante la lectura del código QR adjunto o mediante el acceso a la dirección <https://ws050.juntadeandalucia.es/verificarFirma> indicando el código de VERIFICACIÓN

FIRMADO POR	RAQUEL MARIA ESPIN CRESPO	17/10/2024	
VERIFICACIÓN	Pk2jmJDVJQXVSF7B6ESWF6FEMYA9VL	PÁG. 1172/3958	



- Recinto:14-054-020-00023-00004 Cultivo:63000 PASTOS DE MENOS DE 5 AÑOS-SIN VARIEDAD Secano Explotacion: ES140540000229
- Recinto:14-054-019-00037-00005 Cultivo:63000 PASTOS DE MENOS DE 5 AÑOS-SIN VARIEDAD Secano Explotacion: ES140540000229
- 86126 Recinto de forrajera para Cálculo de Carga Ganadera que No pertenece a Explotación con UGM válida.
- Recinto:14-054-020-00016-00001 Cultivo:63000 PASTOS DE MENOS DE 5 AÑOS-SIN VARIEDAD Secano Explotacion: ES140540000229
- Recinto:14-054-020-00015-00001 Cultivo:63000 PASTOS DE MENOS DE 5 AÑOS-SIN VARIEDAD Secano Explotacion: ES140540000229
- Recinto:14-054-020-00077-00001 Cultivo:63000 PASTOS DE MENOS DE 5 AÑOS-SIN VARIEDAD Secano Explotacion: ES140540000229
- Recinto:14-054-020-00025-00001 Cultivo:62000 PASTOS PERMANENTES DE 5 O MAS AÑOS-SIN VARIEDAD Secano Explotacion:ES140540000229
- Recinto:14-054-020-00013-00001 Cultivo:63000 PASTOS DE MENOS DE 5 AÑOS-SIN VARIEDAD Secano Explotacion: ES140540000229
- Recinto:14-006-006-00054-00004 Cultivo:63000 PASTOS DE MENOS DE 5 AÑOS-SIN VARIEDAD Secano Explotacion: ES140540000229
- Recinto:14-054-020-00035-00001 Cultivo:62000 PASTOS PERMANENTES DE 5 O MAS AÑOS-SIN VARIEDAD Secano Explotacion:ES140540000229
- Recinto:14-054-020-00023-00001 Cultivo:62000 PASTOS PERMANENTES DE 5 O MAS AÑOS-SIN VARIEDAD Secano Explotacion:ES140540000229
- Recinto:14-054-020-00023-00002 Cultivo:62000 PASTOS PERMANENTES DE 5 O MAS AÑOS-SIN VARIEDAD Secano Explotacion:ES140540000229
- Recinto:14-054-019-00037-00001 Cultivo:63000 PASTOS DE MENOS DE 5 AÑOS-SIN VARIEDAD Secano Explotacion: ES140540000229
- Recinto:14-054-019-00039-00001 Cultivo:63000 PASTOS DE MENOS DE 5 AÑOS-SIN VARIEDAD Secano Explotacion: ES140540000229
- Recinto:14-054-016-00083-00001 Cultivo:62000 PASTOS PERMANENTES DE 5 O MAS AÑOS-SIN VARIEDAD Secano Explotacion:ES140540000229
- Recinto:14-054-020-00014-00001 Cultivo:63000 PASTOS DE MENOS DE 5 AÑOS-SIN VARIEDAD Secano Explotacion: ES140540000229
- Recinto:14-054-020-00023-00007 Cultivo:63000 PASTOS DE MENOS DE 5 AÑOS-SIN VARIEDAD Secano Explotacion: ES140540000229
- Recinto:14-054-020-00023-00004 Cultivo:63000 PASTOS DE MENOS DE 5 AÑOS-SIN VARIEDAD Secano Explotacion: ES140540000229
- Recinto:14-054-019-00037-00005 Cultivo:63000 PASTOS DE MENOS DE 5 AÑOS-SIN VARIEDAD Secano Explotacion: ES140540000229
- 86128 Recinto de Forrajeras que no ha contabilizado para Carga Ganadera por no tener una explotación válida para el cálculo de la Carga Ganadera
- Recinto:14-054-020-00016-00001 Cultivo:63 PASTOS DE MENOS DE 5 AÑOS-
- Recinto:14-054-020-00015-00001 Cultivo:63 PASTOS DE MENOS DE 5 AÑOS-
- Recinto:14-054-020-00077-00001 Cultivo:63 PASTOS DE MENOS DE 5 AÑOS-
- Recinto:14-054-020-00025-00001 Cultivo:62 PASTOS PERMANENTES DE 5 O MAS AÑOS-
- Recinto:14-054-020-00013-00001 Cultivo:63 PASTOS DE MENOS DE 5 AÑOS-
- Recinto:14-006-006-00054-00004 Cultivo:63 PASTOS DE MENOS DE 5 AÑOS-
- Recinto:14-054-020-00035-00001 Cultivo:62 PASTOS PERMANENTES DE 5 O MAS AÑOS-
- Recinto:14-054-020-00023-00001 Cultivo:62 PASTOS PERMANENTES DE 5 O MAS AÑOS-
- Recinto:14-054-020-00023-00002 Cultivo:62 PASTOS PERMANENTES DE 5 O MAS AÑOS-
- Recinto:14-054-019-00037-00001 Cultivo:63 PASTOS DE MENOS DE 5 AÑOS-
- Recinto:14-054-019-00039-00001 Cultivo:63 PASTOS DE MENOS DE 5 AÑOS-
- Recinto:14-054-016-00083-00001 Cultivo:62 PASTOS PERMANENTES DE 5 O MAS AÑOS-
- Recinto:14-054-020-00014-00001 Cultivo:63 PASTOS DE MENOS DE 5 AÑOS-
- Recinto:14-054-020-00023-00007 Cultivo:63 PASTOS DE MENOS DE 5 AÑOS-
- Recinto:14-054-020-00023-00004 Cultivo:63 PASTOS DE MENOS DE 5 AÑOS-
- Recinto:14-054-019-00037-00005 Cultivo:63 PASTOS DE MENOS DE 5 AÑOS-

(1) Con incidencias que retienen pago o deniegan el expediente.

(2) Se calcula sobre superficie declarada admisible.

(3) Aplicación del artículo 16 bis del RD 147/2023.

(4) Expediente con algunos recintos de pastos permanentes ubicados en espacios protegidos donde la carga ganadera mínima será 0,1 UGM/ha.

Puede verificar la integridad de una copia de este documento mediante la lectura del código QR adjunto o mediante el acceso a la dirección <https://ws050.juntadeandalucia.es/verificarFirma> indicando el código de VERIFICACIÓN

FIRMADO POR	RAQUEL MARIA ESPIN CRESPO	17/10/2024	
VERIFICACIÓN	Pk2jmJDVJQXVSF7B6ESWF6FEMYA9VL	PÁG. 1173/3958	



APELLIDOS Y NOMBRE / RAZÓN SOCIAL

POBLETE RODRIGUEZ ANA

NIF

****4786*

EXPEDIENTE

1079301

RESOLUCIÓN

DENEGACIÓN DE LA AYUDA

DATOS DE MANTENIMIENTO UNIDADES

GRUPO DE PAGO

ZONAS DE LIMITACIONES NATURALES

Sup. Dec. Admisible

0,00

Sup. Resuelta

0,00

Sobredecl.

0,00

% Sobredecl.

0,00

RESUMEN DE PAGOS

IMPORTE (Euros)

	RESUELTO	FEADER	MAPA	CAPADR
A pagar	0,00	0,00	0,00	0,00

APLICACIÓN DE REDUCCIONES Y PENALIZACIONES (%)

Criterios de subvencionabilidad (1)	Presentación tardía	Omisión declaración	Condicionalidad
100,00	0,00	0,00	0,00

IMPORTE (Euros)

Calculado(2)	Reducción	Penalización	Reducción Penalización (3)	Penalización adicional	Resuelto	FEADER	MAPA	CAPADR
0,00 €	0,00 €	0,00 €	0,00 €	0,00 €	0,00 €	0,00 €	0,00 €	0,00 €
Importe Unitario:	54,00 €	Nuevo Importe Unitario:	0,00 €					

RECINTOS PROPUESTOS

REF.	REFERENCIA SIGPAC	CULTIVO	S/R	USO SIGPAC	Sup. Dec. admisible	Sup. Campo	Sup. Determ.	Sup. Resuelta
-52053	23-056-008-00063-0001	OLIVAR	S		4,06		4,06	4,06
-52052	23-056-008-00062-0005	OLIVAR	S		1,64		1,64	1,64
4106528	23-056-008-00061-0001	OLIVAR	S		1,45		1,45	1,45

INCIDENCIAS

INCIDENCIA DESCRIPCIÓN

2454	Solicitante de intervención 6613 cuyo regimen de afiliacion a la SS no es ni el sistema especial agrario(cuenta ajena) ni autonomo con actividad agraria.
74018	Productor que no es agricultor a título principal, según los datos del ejercicio fiscal n-1 y seguridad socia.
74053	Importe inferior a 100 Euros

(1) Con incidencias que retienen pago o deniegan el expediente.

(2) Se calcula sobre superficie declarada admisible.

(3) Aplicación del artículo 16 bis del RD 147/2023.

(4) Expediente con algunos recintos de pastos permanentes ubicados en espacios protegidos donde la carga ganadera mínima será 0,1 UGM/ha.

Puede verificar la integridad de una copia de este documento mediante la lectura del código QR adjunto o mediante el acceso a la dirección <https://ws050.juntadeandalucia.es/verificarFirma> indicando el código de VERIFICACIÓN

FIRMADO POR	RAQUEL MARIA ESPIN CRESPO	17/10/2024	
VERIFICACIÓN	Pk2jmJDVJQXVSF7B6ESWF6FEMYA9VL	PÁG. 1174/3958	



APELLIDOS Y NOMBRE / RAZÓN SOCIAL

POMBERO RANGEL VISITACION

NIF

****8420*

EXPEDIENTE

1070433

RESOLUCIÓN

DENEGACIÓN DE LA AYUDA

DATOS DE MANTENIMIENTO UNIDADES

GRUPO DE PAGO

ZONAS DE LIMITACIONES NATURALES

Sup. Dec. Admisible

0,00

Sup. Resuelta

0,00

Sobredecl.

0,00

% Sobredecl.

0,00

RESUMEN DE PAGOS

	IMPORTE (Euros)			
	RESUELTO	FEADER	MAPA	CAPADR
A pagar	0,00	0,00	0,00	0,00

APLICACIÓN DE REDUCCIONES Y PENALIZACIONES (%)

Crterios de subvencionabilidad (1)	Presentación tardía	Omisión declaración	Condicionalidad
100,00	0,00	0,00	0,00

IMPORTE (Euros)

Calculado(2)	Reducción	Penalización	Reducción Penalización (3)	Penalización adicional	Resuelto	FEADER	MAPA	CAPADR
0,00 €	0,00 €	0,00 €	0,00 €	0,00 €	0,00 €	0,00 €	0,00 €	0,00 €
Importe Unitario:	54,00 €	Nuevo Importe Unitario:	0,00 €					

INCIDENCIAS

INCIDENCIA DESCRIPCIÓN

74053	Importe inferior a 100 Euros
86119	Carga ganadera NO cumple con el valor mínimo de 0,2 UGM/ha. Recinto:14-035-002-00018-00001 Cultivo:62000 PASTOS PERMANENTES DE 5 O MAS AÑOS-SIN VARIEDAD Secano Carga Ganadera:0,12 Recinto:14-035-002-00019-00002 Cultivo:62000 PASTOS PERMANENTES DE 5 O MAS AÑOS-SIN VARIEDAD Secano Carga Ganadera:0,12 Recinto:14-035-002-00020-00001 Cultivo:62000 PASTOS PERMANENTES DE 5 O MAS AÑOS-SIN VARIEDAD Secano Carga Ganadera:0,12 Recinto:14-035-002-00021-00007 Cultivo:62000 PASTOS PERMANENTES DE 5 O MAS AÑOS-SIN VARIEDAD Secano Carga Ganadera:0,12 Recinto:14-035-002-00021-00008 Cultivo:62000 PASTOS PERMANENTES DE 5 O MAS AÑOS-SIN VARIEDAD Secano Carga Ganadera:0,12 Recinto:14-035-002-00022-00001 Cultivo:62000 PASTOS PERMANENTES DE 5 O MAS AÑOS-SIN VARIEDAD Secano Carga Ganadera:0,12 Recinto:14-035-002-00044-00001 Cultivo:62000 PASTOS PERMANENTES DE 5 O MAS AÑOS-SIN VARIEDAD Secano Carga Ganadera:0,12

(1) Con incidencias que retienen pago o deniegan el expediente.

(2) Se calcula sobre superficie declarada admisible.

(3) Aplicación del artículo 16 bis del RD 147/2023.

(4) Expediente con algunos recintos de pastos permanentes ubicados en espacios protegidos donde la carga ganadera mínima será 0,1 UGM/ha.

Puede verificar la integridad de una copia de este documento mediante la lectura del código QR adjunto o mediante el acceso a la dirección <https://ws050.juntadeandalucia.es/verificarFirma> indicando el código de VERIFICACIÓN

FIRMADO POR	RAQUEL MARIA ESPIN CRESPO	17/10/2024	
VERIFICACIÓN	Pk2jmJDVJQXVSF7B6ESWF6FEMYA9VL	PÁG. 1175/3958	



Datos considerados para el Cálculo de la Carga Ganadera del expediente

Superficie determinada para Cálculo Carga Ganadera: 180,45 ha

Carga Ganadera del Expediente: 0,12 ugm/ha

<u>Explotación</u>	<u>Especie</u>	<u>Ugm Calculada para CG</u>
ES140350000218	OVINA	21,24

Recintos Determinados para el Cálculo de Garga Ganadera

<u>REF.</u>	<u>REFERENCIA SIGPAC</u>	<u>CULTIVO</u>	<u>DESCRIPCIÓN CULTIVO</u>	<u>S/R</u>	<u>SUP. RESUELTA (ha)</u>
1700000007064205	14-035-002-00018-00001	62000	PASTOS PERMANENTES DE 5 O MAS AÑOS-SIN VARIEDAD	S	82,27
1700000007064206	14-035-002-00022-00001	62000	PASTOS PERMANENTES DE 5 O MAS AÑOS-SIN VARIEDAD	S	43,12
1700000007064207	14-035-002-00021-00008	62000	PASTOS PERMANENTES DE 5 O MAS AÑOS-SIN VARIEDAD	S	0,03
1700000007064208	14-035-002-00020-00001	62000	PASTOS PERMANENTES DE 5 O MAS AÑOS-SIN VARIEDAD	S	11,12
1700000007064209	14-035-002-00019-00002	62000	PASTOS PERMANENTES DE 5 O MAS AÑOS-SIN VARIEDAD	S	4,23
1700000007064210	14-035-002-00044-00001	62000	PASTOS PERMANENTES DE 5 O MAS AÑOS-SIN VARIEDAD	S	1,64
1700000007064211	14-035-002-00021-00007	62000	PASTOS PERMANENTES DE 5 O MAS AÑOS-SIN VARIEDAD	S	38,04

(1) Con incidencias que retienen pago o deniegan el expediente.

(2) Se calcula sobre superficie declarada admisible.

(3) Aplicación del artículo 16 bis del RD 147/2023.

(4) Expediente con algunos recintos de pastos permanentes ubicados en espacios protegidos donde la carga ganadera mínima será 0,1 UGM/ha.

Puede verificar la integridad de una copia de este documento mediante la lectura del código QR adjunto o mediante el acceso a la dirección <https://ws050.juntadeandalucia.es/verificarFirma> indicando el código de VERIFICACIÓN

FIRMADO POR

RAQUEL MARIA ESPIN CRESPO

17/10/2024

VERIFICACIÓN

Pk2jmJDVJQXVSF7B6ESWF6FEMYA9VL

PÁG. 1176/3958





APELLIDOS Y NOMBRE / RAZÓN SOCIAL

PORRAS CASTRO MARIA EMILIA

NIF

***6670*

EXPEDIENTE

1097482

RESOLUCIÓN

DENEGACIÓN DE LA AYUDA

DATOS DE MANTENIMIENTO UNIDADES

GRUPO DE PAGO

ZONAS DE LIMITACIONES NATURALES

Sup. Dec. Admisible

0,00

Sup. Resuelta

0,00

Sobredecl.

0,00

% Sobredecl.

0,00

RESUMEN DE PAGOS

IMPORTE (Euros)

	RESUELTO	FEADER	MAPA	CAPADR
A pagar	0,00	0,00	0,00	0,00

APLICACIÓN DE REDUCCIONES Y PENALIZACIONES (%)

Criterios de subvencionabilidad (1)	Presentación tardía	Omisión declaración	Condicionalidad
100,00	0,00	0,00	0,00

IMPORTE (Euros)

Calculado(2)	Reducción	Penalización	Reducción Penalización (3)	Penalización adicional	Resuelto	FEADER	MAPA	CAPADR
0,00 €	0,00 €	0,00 €	0,00 €	0,00 €	0,00 €	0,00 €	0,00 €	0,00 €
Importe Unitario:	54,00 €	Nuevo Importe Unitario:	0,00 €					

RECINTOS PROPUESTOS

REF.	REFERENCIA SIGPAC	CULTIVO	S/R	USO SIGPAC	Sup. Dec. admisible	Sup. Campo	Sup. Determ.	Sup. Resuelta
170000005122327	14-042-035-00254-0001	OLIVAR	S		0,15		0,15	0,15

INCIDENCIAS

INCIDENCIA DESCRIPCIÓN

2454	Solicitante de intervención 6613 cuyo regimen de afiliacion a la SS no es ni el sistema especial agrario(cuenta ajena) ni autonomo con actividad agraria.
74018	Productor que no es agricultor a título principal, según los datos del ejercicio fiscal n-1 y seguridad socia.
74053	Importe inferior a 100 Euros

(1) Con incidencias que retienen pago o deniegan el expediente.

(2) Se calcula sobre superficie declarada admisible.

(3) Aplicación del artículo 16 bis del RD 147/2023.

(4) Expediente con algunos recintos de pastos permanentes ubicados en espacios protegidos donde la carga ganadera mínima será 0,1 UGM/ha.

Puede verificar la integridad de una copia de este documento mediante la lectura del código QR adjunto o mediante el acceso a la dirección <https://ws050.juntadeandalucia.es/verificarFirma> indicando el código de VERIFICACIÓN

FIRMADO POR	RAQUEL MARIA ESPIN CRESPO	17/10/2024
VERIFICACIÓN	Pk2jmJDVJQXVSF7B6ESWF6FEMYA9VL	PÁG. 1177/3958





APELLIDOS Y NOMBRE / RAZÓN SOCIAL

PORRAS MONTES ELENA

NIF
****5250*

EXPEDIENTE
1178577

RESOLUCIÓN
DENEGACIÓN DE LA AYUDA

DATOS DE MANTENIMIENTO UNIDADES

GRUPO DE PAGO

ZONAS DE LIMITACIONES NATURALES

Sup. Dec. Admisible	Sup. Resuelta	Sobredecl.	% Sobredecl.
0,00	0,00	0,00	0,00

RESUMEN DE PAGOS

	IMPORTE (Euros)			
	RESUELTO	FEADER	MAPA	CAPADR
A pagar	0,00	0,00	0,00	0,00

APLICACIÓN DE REDUCCIONES Y PENALIZACIONES (%)

Criterios de subvencionabilidad (1)	Presentación tardía	Omisión declaración	Condicionabilidad
100,00	0,00	0,00	0,00

IMPORTE (Euros)

Calculado(2)	Reducción	Penalización	Reducción Penalización (3)	Penalización adicional	Resuelto	FEADER	MAPA	CAPADR
0,00 €	0,00 €	0,00 €	0,00 €	0,00 €	0,00 €	0,00 €	0,00 €	0,00 €
Importe Unitario:	54,00 €	Nuevo Importe Unitario:	0,00 €					

RECINTOS PROPUESTOS

REF.	REFERENCIA SIGPAC	CULTIVO	S/R	USO SIGPAC	Sup. Dec. admisible	Sup. Campo	Sup. Determ.	Sup. Resuelta
170000005416287	14-013-027-00164-0002	OLIVAR	S		0,91		0,91	0,91
170000005416288	14-042-018-00091-0002	OLIVAR	S		1,13		1,13	1,13
170000005416289	14-042-018-09006-0005	OLIVAR	S		0,13		0,13	0,13
170000005416290	14-042-018-00062-0004	OLIVAR	S		1,94		1,94	1,94
170000005575136	14-013-026-00055-0002	OLIVAR	S		0,46		0,46	0,46
170000005575138	14-013-026-00056-0002	OLIVAR	S		2,83		2,83	2,83

INCIDENCIAS

INCIDENCIA DESCRIPCIÓN

74018	Productor que no es agricultor a título principal, según los datos del ejercicio fiscal n-1 y seguridad socia.
74053	Importe inferior a 100 Euros

(1) Con incidencias que retienen pago o deniegan el expediente.

(2) Se calcula sobre superficie declarada admisible.

(3) Aplicación del artículo 16 bis del RD 147/2023.

(4) Expediente con algunos recintos de pastos permanentes ubicados en espacios protegidos donde la carga ganadera mínima será 0,1 UGM/ha.

Puede verificar la integridad de una copia de este documento mediante la lectura del código QR adjunto o mediante el acceso a la dirección <https://ws050.juntadeandalucia.es/verificarFirma> indicando el código de VERIFICACIÓN

FIRMADO POR

RAQUEL MARIA ESPIN CRESPO

17/10/2024

VERIFICACIÓN

Pk2jmJDVJQXVSF7B6ESWF6FEMYA9VL

PÁG. 1178/3958





APELLIDOS Y NOMBRE / RAZÓN SOCIAL

PORTERO CRIADO MARIA ROSA

NIF

***0787*

EXPEDIENTE

1273385

RESOLUCIÓN

DENEGACIÓN DE LA AYUDA

DATOS DE MANTENIMIENTO UNIDADES

GRUPO DE PAGO

ZONAS DE LIMITACIONES NATURALES

Sup. Dec. Admisible

0,00

Sup. Resuelta

0,00

Sobredecl.

0,00

% Sobredecl.

0,00

RESUMEN DE PAGOS

	IMPORTE (Euros)			
	RESUELTO	FEADER	MAPA	CAPADR
A pagar	0,00	0,00	0,00	0,00

APLICACIÓN DE REDUCCIONES Y PENALIZACIONES (%)

Crterios de subvencionabilidad (1)	Presentación tardía	Omisión declaración	Condicionalidad
100,00	0,00	0,00	0,00

IMPORTE (Euros)

Calculado(2)	Reducción	Penalización	Reducción Penalización (3)	Penalización adicional	Resuelto	FEADER	MAPA	CAPADR
0,00 €	0,00 €	0,00 €	0,00 €	0,00 €	0,00 €	0,00 €	0,00 €	0,00 €
Importe Unitario:	54,00 €	Nuevo Importe Unitario:	0,00 €					

RECINTOS PROPUESTOS

REF.	REFERENCIA SIGPAC	CULTIVO	S/R	USO SIGPAC	Sup. Dec. admisible	Sup. Campo	Sup. Determ.	Sup. Resuelta
-1384232	14-042-037-00038-0001	OLIVAR	S		0,31		0,31	0,31
-1384231	14-042-037-00039-0002	OLIVAR	S		0,28		0,28	0,28
-1384230	14-042-037-00020-0001	OLIVAR	S		0,29		0,29	0,29
-1381410	14-042-037-00041-0006	OLIVAR	S		4,97		4,97	4,97
-1381409	14-042-037-00041-0010	OLIVAR	S		0,35		0,35	0,35
-1381408	14-042-037-00195-0002	OLIVAR	S		0,26		0,26	0,26
-1381407	14-042-038-00041-0002	OLIVAR	S		0,31		0,31	0,31
-1381406	14-042-038-00041-0001	OLIVAR	S		3,78		3,78	3,78
170000006317802	14-042-038-00041-0004	VIÑEDO VINIFICACIÓN	S		3,49		3,49	3,49

INCIDENCIAS

INCIDENCIA DESCRIPCIÓN

- 74018 Productor que no es agricultor a título principal, según los datos del ejercicio fiscal n-1 y seguridad socia.
- 74053 Importe inferior a 100 Euros
- 75022 No Autoriza a que, en caso de la devolución por la entidad financiera (retrocesión bancaria) del pago en la cuenta corriente consignada en la solicitud y que está debidamente registrada en el sistema contable GIRO de la Junta de Andalucía, se proceda al pago en cualquier otra cuenta corriente de la titularidad del solicitante vigente en dicho sistema contable.

(1) Con incidencias que retienen pago o deniegan el expediente.

(2) Se calcula sobre superficie declarada admisible.

(3) Aplicación del artículo 16 bis del RD 147/2023.

(4) Expediente con algunos recintos de pastos permanentes ubicados en espacios protegidos donde la carga ganadera mínima será 0,1 UGM/ha.

Puede verificar la integridad de una copia de este documento mediante la lectura del código QR adjunto o mediante el acceso a la dirección <https://ws050.juntadeandalucia.es/verificarFirma> indicando el código de VERIFICACIÓN

FIRMADO POR	RAQUEL MARIA ESPIN CRESPO	17/10/2024	
VERIFICACIÓN	Pk2jmJDVJQXVSF7B6ESWF6FEMYA9VL	PÁG. 1179/3958	



APELLIDOS Y NOMBRE / RAZÓN SOCIAL

PORTERO PORTERO ROSA

NIF

***9521*

EXPEDIENTE

1133447

RESOLUCIÓN

DENEGACIÓN DE LA AYUDA

DATOS DE MANTENIMIENTO UNIDADES

GRUPO DE PAGO

ZONAS DE LIMITACIONES NATURALES

Sup. Dec. Admisible

0,00

Sup. Resuelta

0,00

Sobredecl.

0,00

% Sobredecl.

0,00

RESUMEN DE PAGOS

IMPORTE (Euros)

	RESUELTO	FEADER	MAPA	CAPADR
A pagar	0,00	0,00	0,00	0,00

APLICACIÓN DE REDUCCIONES Y PENALIZACIONES (%)

Criterios de subvencionabilidad (1)	Presentación tardía	Omisión declaración	Condicionalidad
100,00	0,00	0,00	0,00

IMPORTE (Euros)

Calculado(2)	Reducción	Penalización	Reducción Penalización (3)	Penalización adicional	Resuelto	FEADER	MAPA	CAPADR
0,00 €	0,00 €	0,00 €	0,00 €	0,00 €	0,00 €	0,00 €	0,00 €	0,00 €
Importe Unitario:	54,00 €	Nuevo Importe Unitario:	0,00 €					

RECINTOS PROPUESTOS

REF.	REFERENCIA SIGPAC	CULTIVO	S/R	USO SIGPAC	Sup. Dec. admisible	Sup. Campo	Sup. Determ.	Sup. Resuelta
170000005597437	14-041-009-00008-0003	TRIGO DURO	S		9,05		9,05	9,05
170000005597438	14-042-011-00039-0001	OLIVAR	S		3,24		3,24	3,24
170000005597439	14-042-011-00170-0001	OLIVAR	S		0,89		0,89	0,89

INCIDENCIAS

INCIDENCIA DESCRIPCIÓN

- 2454 Solicitante de intervención 6613 cuyo regimen de afiliacion a la SS no es ni el sistema especial agrario(cuenta ajena) ni autonomo con actividad agraria.
- 74018 Productor que no es agricultor a título principal, según los datos del ejercicio fiscal n-1 y seguridad socia.
- 74053 Importe inferior a 100 Euros
- 75022 No Autoriza a que, en caso de la devolución por la entidad financiera (retrocesión bancaria) del pago en la cuenta corriente consignada en la solicitud y que está debidamente registrada en el sistema contable GIRO de la Junta de Andalucía, se proceda al pago en cualquier otra cuenta corriente de la titularidad del solicitante vigente en dicho sistema contable.

(1) Con incidencias que retienen pago o deniegan el expediente.

(2) Se calcula sobre superficie declarada admisible.

(3) Aplicación del artículo 16 bis del RD 147/2023.

(4) Expediente con algunos recintos de pastos permanentes ubicados en espacios protegidos donde la carga ganadera mínima será 0,1 UGM/ha.

Puede verificar la integridad de una copia de este documento mediante la lectura del código QR adjunto o mediante el acceso a la dirección <https://ws050.juntadeandalucia.es/verificarFirma> indicando el código de VERIFICACIÓN

FIRMADO POR

RAQUEL MARIA ESPIN CRESPO

17/10/2024

VERIFICACIÓN

Pk2jmJDVJQXVSF7B6ESWF6FEMYA9VL

PÁG. 1180/3958





APELLIDOS Y NOMBRE / RAZÓN SOCIAL

POYATO RODRIGUEZ JOSE MARIA

NIF

****7810*

EXPEDIENTE

1213278

RESOLUCIÓN

DENEGACIÓN DE LA AYUDA

DATOS DE MANTENIMIENTO UNIDADES

GRUPO DE PAGO

ZONAS DE LIMITACIONES NATURALES

Sup. Dec. Admisible

0,31

Sup. Resuelta

0,31

Sobredecl.

0,00

% Sobredecl.

0,00

RESUMEN DE PAGOS

IMPORTE (Euros)

	RESUELTO	FEADER	MAPA	CAPADR
A pagar	0,00	0,00	0,00	0,00

APLICACIÓN DE REDUCCIONES Y PENALIZACIONES (%)

Criterios de subvencionabilidad (1)	Presentación tardía	Omisión declaración	Condicionabilidad
100,00	0,00	0,00	0,00

IMPORTE (Euros)

Calculado(2)	Reducción	Penalización	Reducción Penalización (3)	Penalización adicional	Resuelto	FEADER	MAPA	CAPADR
16,74 €	0,00 €	0,00 €	0,00 €	0,00 €	0,00 €	0,00 €	0,00 €	0,00 €
Importe Unitario:	54,00 €	Nuevo Importe Unitario:	54,00 €					

RECINTOS PROPUESTOS

REF.	REFERENCIA SIGPAC	CULTIVO	S/R	USO SIGPAC	Sup. Dec. admisible	Sup. Campo	Sup. Determ.	Sup. Resuelta
170000006184982	14-039-013-00428-0001	OLIVAR	S		0,31		0,31	0,31

INCIDENCIAS

INCIDENCIA DESCRIPCIÓN

74053 Importe inferior a 100 Euros

(1) Con incidencias que retienen pago o deniegan el expediente.

(2) Se calcula sobre superficie declarada admisible.

(3) Aplicación del artículo 16 bis del RD 147/2023.

(4) Expediente con algunos recintos de pastos permanentes ubicados en espacios protegidos donde la carga ganadera mínima será 0,1 UGM/ha.

Puede verificar la integridad de una copia de este documento mediante la lectura del código QR adjunto o mediante el acceso a la dirección <https://ws050.juntadeandalucia.es/verificarFirma> indicando el código de VERIFICACIÓN

FIRMADO POR	RAQUEL MARIA ESPIN CRESPO	17/10/2024	
VERIFICACIÓN	Pk2jmJDVJQXVSF7B6ESWF6FEMYA9VL	PÁG. 1181/3958	



APELLIDOS Y NOMBRE / RAZÓN SOCIAL

POZUELO VICARIA FRANCISCA

NIF

****2586*

EXPEDIENTE

1280736

RESOLUCIÓN

DENEGACIÓN DE LA AYUDA

DATOS DE MANTENIMIENTO UNIDADES

GRUPO DE PAGO

ZONAS DE LIMITACIONES NATURALES

Sup. Dec. Admisible

0,00

Sup. Resuelta

0,00

Sobredecl.

0,00

% Sobredecl.

0,00

RESUMEN DE PAGOS

IMPORTE (Euros)

	RESUELTO	FEADER	MAPA	CAPADR
A pagar	0,00	0,00	0,00	0,00

APLICACIÓN DE REDUCCIONES Y PENALIZACIONES (%)

Criterios de subvencionabilidad (1)	Presentación tardía	Omisión declaración	Condicionabilidad
100,00	0,00	0,00	0,00

IMPORTE (Euros)

Calculado(2)	Reducción	Penalización	Reducción Penalización (3)	Penalización adicional	Resuelto	FEADER	MAPA	CAPADR
0,00 €	0,00 €	0,00 €	0,00 €	0,00 €	0,00 €	0,00 €	0,00 €	0,00 €
Importe Unitario:	54,00 €	Nuevo Importe Unitario:	0,00 €					

RECINTOS PROPUESTOS

REF.	REFERENCIA SIGPAC	CULTIVO	S/R	USO SIGPAC	Sup. Dec. admisible	Sup. Campo	Sup. Determ.	Sup. Resuelta
-431804	14-069-042-00011-0014	OLIVAR	S		3,74		3,74	3,74
6901243	14-069-044-00032-0009	OLIVAR	S		0,06		0,06	0,06
6901244	14-069-044-00032-0013	OLIVAR	S		0,01		0,01	0,01
6901245	14-069-044-00032-0010	OLIVAR	S		0,03		0,03	0,03
6901246	14-069-044-00032-0012	OLIVAR	S		0,04		0,04	0,04
6901247	14-069-044-00032-0015	OLIVAR	S		0,11		0,11	0,11
6901248	14-069-044-00032-0004	OLIVAR	S		8,42		8,42	8,42
6901249	14-069-044-00032-0008	OLIVAR	S		0,03		0,03	0,03
6901250	14-069-044-00032-0006	OLIVAR	S		0,13		0,13	0,13
6901252	14-069-044-00032-0018	OLIVAR	S		0,36		0,36	0,36
6901254	14-069-044-00034-0010	OLIVAR	S		0,08		0,08	0,08
6901255	14-069-044-00034-0009	OLIVAR	S		0,08		0,08	0,08
6901256	14-069-044-00034-0014	OLIVAR	S		2,82		2,82	2,82
6901257	14-069-044-00034-0013	OLIVAR	S		0,24		0,24	0,24
6901258	14-069-044-00035-0002	OLIVAR	S		10,23		10,23	10,23
6901259	14-069-044-00034-0016	OLIVAR	S		4,29		4,29	4,29
6901260	14-069-044-00034-0002	OLIVAR	S		0,02		0,02	0,02
6901261	14-069-044-00034-0004	OLIVAR	S		4,34		4,34	4,34
6901262	14-069-044-00034-0003	OLIVAR	S		0,69		0,69	0,69
170000002784835	14-069-042-00011-0011	OLIVAR	S		3,39		3,39	3,39

(1) Con incidencias que retienen pago o deniegan el expediente.

(2) Se calcula sobre superficie declarada admisible.

(3) Aplicación del artículo 16 bis del RD 147/2023.

(4) Expediente con algunos recintos de pastos permanentes ubicados en espacios protegidos donde la carga ganadera mínima será 0,1 UGM/ha.

Puede verificar la integridad de una copia de este documento mediante la lectura del código QR adjunto o mediante el acceso a la dirección <https://ws050.juntadeandalucia.es/verificarFirma> indicando el código de VERIFICACIÓN

FIRMADO POR

RAQUEL MARIA ESPIN CRESPO

17/10/2024

VERIFICACIÓN

Pk2jmJDVJQXVSF7B6ESWF6FEMYA9VL

PÁG. 1182/3958





INCIDENCIAS

INCIDENCIA DESCRIPCIÓN

- 452 Actividad agraria declarada en un recinto no compatible con el uso PA, PR o PS asignado en SIGPAC para ese recinto.
 Recinto:14-069-042-00011-00015 Cultivo:62000 PASTOS PERMANENTES DE 5 O MAS AÑOS-SIN VARIEDAD Secano USO ASIGNADO EN SIGPAC:PA
 Recinto:14-069-042-00011-00016 Cultivo:62000 PASTOS PERMANENTES DE 5 O MAS AÑOS-SIN VARIEDAD Secano USO ASIGNADO EN SIGPAC:PA
- 74018 Productor que no es agricultor a título principal, según los datos del ejercicio fiscal n-1 y seguridad socia.
- 74053 Importe inferior a 100 Euros
- 86119 Carga ganadera NO cumple con el valor mínimo de 0,2 UGM/ha.
 Recinto:14-069-042-00011-00015 Cultivo:62000 PASTOS PERMANENTES DE 5 O MAS AÑOS-SIN VARIEDAD Secano Carga Ganadera:0
 Recinto:14-069-042-00011-00016 Cultivo:62000 PASTOS PERMANENTES DE 5 O MAS AÑOS-SIN VARIEDAD Secano Carga Ganadera:0
- 86121 Recinto superficie forrajera que no realiza la actividad de producción de pastoreo.
 Recinto:14-069-042-00011-00015 Cultivo:62000 PASTOS PERMANENTES DE 5 O MAS AÑOS-SIN VARIEDAD Secano Actividad Agraria del recinto:2
 Recinto:14-069-042-00011-00016 Cultivo:62000 PASTOS PERMANENTES DE 5 O MAS AÑOS-SIN VARIEDAD Secano Actividad Agraria del recinto:2
- 86122 Recinto superficie forrajera que realiza la actividad de producción de pastoreo y no declara el o los códigos del Registro de Explotaciones Ganaderas de Andalucía, REGA.
 Recinto:14-069-042-00011-00015 Cultivo:62000 PASTOS PERMANENTES DE 5 O MAS AÑOS-SIN VARIEDAD Secano
 Recinto:14-069-042-00011-00016 Cultivo:62000 PASTOS PERMANENTES DE 5 O MAS AÑOS-SIN VARIEDAD Secano
- 86124 Recinto de forrajera para Cálculo de Carga Ganadera que No pertenece a Explotación.
 Recinto:14-069-042-00011-00015 Cultivo:62000 PASTOS PERMANENTES DE 5 O MAS AÑOS-SIN VARIEDAD Secano
 Recinto:14-069-042-00011-00016 Cultivo:62000 PASTOS PERMANENTES DE 5 O MAS AÑOS-SIN VARIEDAD Secano

Datos considerados para el Cálculo de la Carga Ganadera del expediente

Superficie determinada para Cálculo Carga Ganadera: 0,00 ha
Carga Ganadera del Expediente: 0,00 ugm/ha

Incidencias de carga ganadera

INCIDENCIA DESCRIPCIÓN

- 452 Actividad agraria declarada en un recinto no compatible con el uso PA, PR o PS asignado en SIGPAC para ese recinto.
 Recinto:14-069-042-00011-00016 Cultivo:62000 PASTOS PERMANENTES DE 5 O MAS AÑOS-SIN VARIEDAD Secano USO ASIGNADO EN SIGPAC:PA
 Recinto:14-069-042-00011-00015 Cultivo:62000 PASTOS PERMANENTES DE 5 O MAS AÑOS-SIN VARIEDAD Secano USO ASIGNADO EN SIGPAC:PA
- 86122 Recinto superficie forrajera que realiza la actividad de producción de pastoreo y no declara el o los códigos del Registro de Explotaciones Ganaderas de Andalucía, REGA.
 Recinto:14-069-042-00011-00016 Cultivo:62000 PASTOS PERMANENTES DE 5 O MAS AÑOS-SIN VARIEDAD Secano
 Recinto:14-069-042-00011-00015 Cultivo:62000 PASTOS PERMANENTES DE 5 O MAS AÑOS-SIN VARIEDAD Secano
- 86124 Recinto de forrajera para Cálculo de Carga Ganadera que No pertenece a Explotación.
 Recinto:14-069-042-00011-00016 Cultivo:62000 PASTOS PERMANENTES DE 5 O MAS AÑOS-SIN VARIEDAD Secano
 Recinto:14-069-042-00011-00015 Cultivo:62000 PASTOS PERMANENTES DE 5 O MAS AÑOS-SIN VARIEDAD Secano
- 86128 Recinto de Forrajeras que no ha contabilizado para Carga Ganadera por no tener una explotación válida para el cálculo de la Carga Ganadera
 Recinto:14-069-042-00011-00016 Cultivo:62 PASTOS PERMANENTES DE 5 O MAS AÑOS-
 Recinto:14-069-042-00011-00015 Cultivo:62 PASTOS PERMANENTES DE 5 O MAS AÑOS-
- 86132 Recinto superficie forrajera que no realiza la actividad de producción de pastoreo.
 Recinto:14-069-042-00011-00016 Cultivo:62000 PASTOS PERMANENTES DE 5 O MAS AÑOS-SIN VARIEDAD Secano
 Recinto:14-069-042-00011-00015 Cultivo:62000 PASTOS PERMANENTES DE 5 O MAS AÑOS-SIN VARIEDAD Secano

(1) Con incidencias que retienen pago o deniegan el expediente.

(2) Se calcula sobre superficie declarada admisible.

(3) Aplicación del artículo 16 bis del RD 147/2023.

(4) Expediente con algunos recintos de pastos permanentes ubicados en espacios protegidos donde la carga ganadera mínima será 0,1 UGM/ha.

Puede verificar la integridad de una copia de este documento mediante la lectura del código QR adjunto o mediante el acceso a la dirección <https://ws050.juntadeandalucia.es/verificarFirma> indicando el código de VERIFICACIÓN

FIRMADO POR	RAQUEL MARIA ESPIN CRESPO	17/10/2024	
VERIFICACIÓN	Pk2jmJDVJQXVSF7B6ESWF6FEMYA9VL	PÁG. 1183/3958	



APELLIDOS Y NOMBRE / RAZÓN SOCIAL

PRIEGO RUIZ AURORA

NIF
***0526*

EXPEDIENTE
1058801

RESOLUCIÓN
DENEGACIÓN DE LA AYUDA

DATOS DE MANTENIMIENTO UNIDADES

GRUPO DE PAGO

ZONAS DE LIMITACIONES NATURALES

Sup. Dec. Admisible	Sup. Resuelta	Sobredecl.	% Sobredecl.
0,00	0,00	0,00	0,00

RESUMEN DE PAGOS

	IMPORTE (Euros)			
	RESUELTO	FEADER	MAPA	CAPADR
A pagar	0,00	0,00	0,00	0,00

APLICACIÓN DE REDUCCIONES Y PENALIZACIONES (%)

Criterios de subvencionabilidad (1)	Presentación tardía	Omisión declaración	Condicionalidad
100,00	0,00	0,00	0,00

IMPORTE (Euros)

Calculado(2)	Reducción	Penalización	Reducción Penalización (3)	Penalización adicional	Resuelto	FEADER	MAPA	CAPADR
0,00 €	0,00 €	0,00 €	0,00 €	0,00 €	0,00 €	0,00 €	0,00 €	0,00 €
Importe Unitario:	54,00 €	Nuevo Importe Unitario:	0,00 €					

RECINTOS PROPUESTOS

REF.	REFERENCIA SIGPAC	CULTIVO	S/R	USO SIGPAC	Sup. Dec. admisible	Sup. Campo	Sup. Determ.	Sup. Resuelta
170000004639791	14-042-011-00486-0001	OLIVAR	S		0,57		0,57	0,57

INCIDENCIAS

INCIDENCIA DESCRIPCIÓN

2454	Solicitante de intervención 6613 cuyo regimen de afiliacion a la SS no es ni el sistema especial agrario(cuenta ajena) ni autonomo con actividad agraria.
74018	Productor que no es agricultor a título principal, según los datos del ejercicio fiscal n-1 y seguridad socia.
74053	Importe inferior a 100 Euros

(1) Con incidencias que retienen pago o deniegan el expediente.

(2) Se calcula sobre superficie declarada admisible.

(3) Aplicación del artículo 16 bis del RD 147/2023.

(4) Expediente con algunos recintos de pastos permanentes ubicados en espacios protegidos donde la carga ganadera mínima será 0,1 UGM/ha.

Puede verificar la integridad de una copia de este documento mediante la lectura del código QR adjunto o mediante el acceso a la dirección <https://ws050.juntadeandalucia.es/verificarFirma> indicando el código de VERIFICACIÓN

FIRMADO POR	RAQUEL MARIA ESPIN CRESPO	17/10/2024	
VERIFICACIÓN	Pk2jmJDVJQXVSF7B6ESWF6FEMYA9VL	PÁG. 1184/3958	



APELLIDOS Y NOMBRE / RAZÓN SOCIAL

PRIETO CRUZ MIGUEL

NIF

****4806*

EXPEDIENTE

1100434

RESOLUCIÓN

DENEGACIÓN DE LA AYUDA

DATOS DE MANTENIMIENTO UNIDADES

GRUPO DE PAGO

ZONAS DE LIMITACIONES NATURALES

Sup. Dec. Admisible

0,00

Sup. Resuelta

0,00

Sobredecl.

0,00

% Sobredecl.

0,00

RESUMEN DE PAGOS

IMPORTE (Euros)

	RESUELTO	FEADER	MAPA	CAPADR
A pagar	0,00	0,00	0,00	0,00

APLICACIÓN DE REDUCCIONES Y PENALIZACIONES (%)

Criterios de subvencionabilidad (1)	Presentación tardía	Omisión declaración	Condicionabilidad
100,00	0,00	0,00	0,00

IMPORTE (Euros)

Calculado(2)	Reducción	Penalización	Reducción Penalización (3)	Penalización adicional	Resuelto	FEADER	MAPA	CAPADR
0,00 €	0,00 €	0,00 €	0,00 €	0,00 €	0,00 €	0,00 €	0,00 €	0,00 €
Importe Unitario:	54,00 €	Nuevo Importe Unitario:	0,00 €					

RECINTOS PROPUESTOS

REF.	REFERENCIA SIGPAC	CULTIVO	S/R	USO SIGPAC	Sup. Dec. admisible	Sup. Campo	Sup. Determ.	Sup. Resuelta
4603452	14-042-040-00120-0002	OLIVAR	S		3,77		3,77	3,77
1700000002759784	14-042-040-00030-0002	OLIVAR	S		0,68		0,68	0,68
1700000002759785	14-042-040-00031-0002	OLIVAR	S		0,62		0,62	0,62
1700000002759786	14-042-040-00115-0001	OLIVAR	R		0,44		0,44	0,44
1700000002759787	14-042-040-00116-0001	OLIVAR	R		1,60		1,60	1,60

INCIDENCIAS

INCIDENCIA DESCRIPCIÓN

2454	Solicitante de intervención 6613 cuyo regimen de afiliacion a la SS no es ni el sistema especial agrario(cuenta ajena) ni autonomo con actividad agraria.
74018	Productor que no es agricultor a titulo principal, según los datos del ejercicio fiscal n-1 y seguridad socia.
74053	Importe inferior a 100 Euros

(1) Con incidencias que retienen pago o deniegan el expediente.

(2) Se calcula sobre superficie declarada admisible.

(3) Aplicación del artículo 16 bis del RD 147/2023.

(4) Expediente con algunos recintos de pastos permanentes ubicados en espacios protegidos donde la carga ganadera mínima será 0,1 UGM/ha.

Puede verificar la integridad de una copia de este documento mediante la lectura del código QR adjunto o mediante el acceso a la dirección <https://ws050.juntadeandalucia.es/verificarFirma> indicando el código de VERIFICACIÓN

FIRMADO POR	RAQUEL MARIA ESPIN CRESPO	17/10/2024
VERIFICACIÓN	Pk2jmJDVJQXVSF7B6ESWF6FEMYA9VL	PÁG. 1185/3958





APELLIDOS Y NOMBRE / RAZÓN SOCIAL

PRIETO RODRIGUEZ ANDRES JOSE

NIF

****6714*

EXPEDIENTE

1229667

RESOLUCIÓN

DENEGACIÓN DE LA AYUDA

DATOS DE MANTENIMIENTO UNIDADES

GRUPO DE PAGO

ZONAS DE LIMITACIONES NATURALES

Sup. Dec. Admisible

0,00

Sup. Resuelta

0,00

Sobredecl.

0,00

% Sobredecl.

0,00

RESUMEN DE PAGOS

	IMPORTE (Euros)			
	RESUELTO	FEADER	MAPA	CAPADR
A pagar	0,00	0,00	0,00	0,00

APLICACIÓN DE REDUCCIONES Y PENALIZACIONES (%)

Crterios de subvencionabilidad (1)	Presentación tardía	Omisión declaración	Condicionalidad
100,00	0,00	0,00	0,00

IMPORTE (Euros)

Calculado(2)	Reducción	Penalización	Reducción adicional	Penalización adicional	Resuelto	FEADER	MAPA	CAPADR
0,00 €	0,00 €	0,00 €	0,00 €	0,00 €	0,00 €	0,00 €	0,00 €	0,00 €
Importe Unitario:	54,00 €	Nuevo Importe Unitario:	0,00 €					

RECINTOS PROPUESTOS

REF.	REFERENCIA SIGPAC	CULTIVO	S/R	USO SIGPAC	Sup. Dec. admisible	Sup. Campo	Sup. Determ.	Sup. Resuelta
-1586699	14-029-072-00073-0002	MELÓN	S		0,11		0,11	0,11
-1101370	14-029-011-00008-0006	AVENA	R		0,01		0,01	0,01
4798299	14-029-072-00077-0001	CEBADA	S		0,91		0,91	0,91
5289354	14-029-011-00008-0004	AVENA	S		0,02		0,02	0,02
6878790	14-029-073-00001-0001	TRIGO BLANDO	S		5,36		5,36	5,36
1700000006720772	14-029-006-00005-0005	AVENA	S		8,20		8,20	8,20
1700000006720773	14-029-073-00025-0001	BARBECHO TRADICIONAL	S		0,38		0,38	0,38
1700000006720774	14-029-073-00024-0001	BARBECHO TRADICIONAL	S		0,87		0,87	0,87
1700000006720776	14-029-072-00005-0002	TRIGO BLANDO	S		6,58		6,58	6,58
1700000006720777	14-029-072-00041-0001	OLIVAR	S		0,56		0,56	0,56
1700000006720778	14-029-072-00037-0002	OLIVAR	S		0,38		0,38	0,38
1700000006720780	14-029-073-00028-0002	BARBECHO TRADICIONAL	S		4,51		4,51	4,51
1700000006720781	14-029-072-00073-0002	BARBECHO TRADICIONAL	S		7,79		7,79	7,79
1700000006720782	14-029-009-00034-0003	BARBECHO TRADICIONAL	S		2,04		2,04	2,04
1700000006720783	14-029-009-00034-0006	BARBECHO TRADICIONAL	S		0,08		0,08	0,08
1700000006720785	14-029-072-00020-0002	AVENA	S		0,54		0,54	0,54
1700000006720787	14-029-073-00002-0001	TRIGO BLANDO	S		0,82		0,82	0,82
1700000006720788	14-029-011-00008-0003	AVENA	R		7,33		7,33	7,33
1700000006720789	14-029-070-00209-0001	BARBECHO TRADICIONAL	S		0,38		0,38	0,38
1700000006720790	14-029-070-00221-0001	BARBECHO TRADICIONAL	S		0,35		0,35	0,35
1700000006720791	14-029-070-00222-0001	BARBECHO TRADICIONAL	S		0,18		0,18	0,18
1700000006720792	14-029-070-00224-0001	BARBECHO TRADICIONAL	S		0,50		0,50	0,50
1700000006720794	14-029-072-00004-0003	TRIGO BLANDO	S		8,58		8,58	8,58

(1) Con incidencias que retienen pago o deniegan el expediente.

(2) Se calcula sobre superficie declarada admisible.

(3) Aplicación del artículo 16 bis del RD 147/2023.

(4) Expediente con algunos recintos de pastos permanentes ubicados en espacios protegidos donde la carga ganadera mínima será 0,1 UGM/ha.

Puede verificar la integridad de una copia de este documento mediante la lectura del código QR adjunto o mediante el acceso a la dirección <https://ws050.juntadeandalucia.es/verificarFirma> indicando el código de VERIFICACIÓN

FIRMADO POR

RAQUEL MARIA ESPIN CRESPO

17/10/2024

VERIFICACIÓN

Pk2jmJDVJQXVSF7B6ESWF6FEMYA9VL

PÁG. 1186/3958





INCIDENCIAS

INCIDENCIA DESCRIPCIÓN

2454	Solicitante de intervención 6613 cuyo regimen de afiliacion a la SS no es ni el sistema especial agrario(cuenta ajena) ni autonomo con actividad agraria.
74018	Productor que no es agricultor a título principal, según los datos del ejercicio fiscal n-1 y seguridad socia.
74053	Importe inferior a 100 Euros

Datos considerados para el Cálculo de la Carga Ganadera del expediente

Superficie determinada para Cálculo Carga Ganadera: 0,00 ha

Carga Ganadera del Expediente: 0,00 ugm/ha

Incidencias de carga ganadera

INCIDENCIA DESCRIPCIÓN

86132	Recinto superficie forrajera que no realiza la actividad de producción de pastoreo.
	Recinto:14-029-073-00025-00001 Cultivo:20000 BARBECHO TRADICIONAL-SIN VARIEDAD Secano
	Recinto:14-029-073-00024-00001 Cultivo:20000 BARBECHO TRADICIONAL-SIN VARIEDAD Secano
	Recinto:14-029-073-00028-00002 Cultivo:20000 BARBECHO TRADICIONAL-SIN VARIEDAD Secano
	Recinto:14-029-072-00073-00002 Cultivo:20000 BARBECHO TRADICIONAL-SIN VARIEDAD Secano
	Recinto:14-029-009-00034-00003 Cultivo:20000 BARBECHO TRADICIONAL-SIN VARIEDAD Secano
	Recinto:14-029-009-00034-00006 Cultivo:20000 BARBECHO TRADICIONAL-SIN VARIEDAD Secano
	Recinto:14-029-070-00209-00001 Cultivo:20000 BARBECHO TRADICIONAL-SIN VARIEDAD Secano
	Recinto:14-029-070-00221-00001 Cultivo:20000 BARBECHO TRADICIONAL-SIN VARIEDAD Secano
	Recinto:14-029-070-00222-00001 Cultivo:20000 BARBECHO TRADICIONAL-SIN VARIEDAD Secano
	Recinto:14-029-070-00224-00001 Cultivo:20000 BARBECHO TRADICIONAL-SIN VARIEDAD Secano

(1) Con incidencias que retienen pago o deniegan el expediente.

(2) Se calcula sobre superficie declarada admisible.

(3) Aplicación del artículo 16 bis del RD 147/2023.

(4) Expediente con algunos recintos de pastos permanentes ubicados en espacios protegidos donde la carga ganadera mínima será 0,1 UGM/ha.

Puede verificar la integridad de una copia de este documento mediante la lectura del código QR adjunto o mediante el acceso a la dirección <https://ws050.juntadeandalucia.es/verificarFirma> indicando el código de VERIFICACIÓN

FIRMADO POR

RAQUEL MARIA ESPIN CRESPO

17/10/2024

VERIFICACIÓN

Pk2jmJDVJQXVSF7B6ESWF6FEMYA9VL

PÁG. 1187/3958





APELLIDOS Y NOMBRE / RAZÓN SOCIAL

PRIETO RODRIGUEZ MANUEL

NIF

****1488*

EXPEDIENTE

1224178

RESOLUCIÓN

DENEGACIÓN DE LA AYUDA

DATOS DE MANTENIMIENTO UNIDADES

GRUPO DE PAGO

ZONAS DE LIMITACIONES NATURALES

Sup. Dec. Admisible

0,00

Sup. Resuelta

0,00

Sobredecl.

0,00

% Sobredecl.

0,00

RESUMEN DE PAGOS

	IMPORTE (Euros)			
	RESUELTO	FEADER	MAPA	CAPADR
A pagar	0,00	0,00	0,00	0,00

APLICACIÓN DE REDUCCIONES Y PENALIZACIONES (%)

Crterios de subvencionabilidad (1)	Presentación tardía	Omisión declaración	Condicionalidad
100,00	0,00	0,00	0,00

IMPORTE (Euros)

Calculado(2)	Reducción	Penalización	Reducción adicional (3)	Penalización adicional	Resuelto	FEADER	MAPA	CAPADR
0,00 €	0,00 €	0,00 €	0,00 €	0,00 €	0,00 €	0,00 €	0,00 €	0,00 €
Importe Unitario:	54,00 €	Nuevo Importe Unitario:	0,00 €					

RECINTOS PROPUESTOS

REF.	REFERENCIA SIGPAC	CULTIVO	S/R	USO SIGPAC	Sup. Dec. admisible	Sup. Campo	Sup. Determ.	Sup. Resuelta
-1086157	14-029-008-00023-0003	TRIGO BLANDO	S		8,75		8,75	8,75
-1085984	14-029-070-00290-0006	BARBECHO TRADICIONAL	S		0,24		0,24	0,24
4647100	14-029-008-00024-0001	BARBECHO TRADICIONAL	S		4,73		4,73	4,73
5278661	14-029-007-00011-0001	AVENA	S		11,50		11,50	11,50
1700000006620827	14-029-008-00005-0004	BARBECHO TRADICIONAL	S		2,37		2,37	2,37
1700000006620828	14-029-008-00006-0006	AVENA	S		4,67		4,67	4,67
1700000006620829	14-011-008-00033-0002	TRIGO BLANDO	S		3,26		3,26	3,26
1700000006620831	14-029-008-00005-0001	BARBECHO TRADICIONAL	S		13,63		13,63	13,63
1700000006620832	14-029-070-00290-0001	BARBECHO TRADICIONAL	S		0,52		0,52	0,52
1700000006620834	14-029-068-00086-0001	TRIGO BLANDO	S		1,86		1,86	1,86
1700000006620835	14-029-070-00290-0005	BARBECHO TRADICIONAL	S		0,03		0,03	0,03
1700000006620836	14-029-077-00008-0001	TRIGO BLANDO	S		2,91		2,91	2,91
1700000006620837	14-029-070-00294-0001	BARBECHO TRADICIONAL	S		1,45		1,45	1,45
1700000006620838	14-029-066-00047-0001	TRIGO BLANDO	S		2,24		2,24	2,24
1700000006620839	14-029-066-00046-0001	BARBECHO TRADICIONAL	S		8,46		8,46	8,46
1700000006620841	14-029-068-00089-0001	TRIGO BLANDO	S		4,95		4,95	4,95
1700000006620842	14-029-070-00061-0001	CEBADA	S		1,16		1,16	1,16
1700000006620843	14-029-068-00090-0001	BARBECHO TRADICIONAL	S		0,05		0,05	0,05
1700000006620844	14-029-070-00291-0001	BARBECHO TRADICIONAL	S		0,66		0,66	0,66
1700000006620845	14-029-070-00290-0003	BARBECHO TRADICIONAL	S		0,02		0,02	0,02
1700000006620846	14-029-070-00290-0004	BARBECHO TRADICIONAL	S		0,02		0,02	0,02

INCIDENCIAS

INCIDENCIA DESCRIPCIÓN

2454	Solicitante de intervención 6613 cuyo regimen de afiliacion a la SS no es ni el sistema especial agrario(cuenta ajena) ni autonomo con actividad agraria.
74018	Productor que no es agricultor a título principal, según los datos del ejercicio fiscal n-1 y seguridad socia.
74053	Importe inferior a 100 Euros

(1) Con incidencias que retienen pago o deniegan el expediente.

(2) Se calcula sobre superficie declarada admisible.

(3) Aplicación del artículo 16 bis del RD 147/2023.

(4) Expediente con algunos recintos de pastos permanentes ubicados en espacios protegidos donde la carga ganadera mínima será 0,1 UGM/ha.

Puede verificar la integridad de una copia de este documento mediante la lectura del código QR adjunto o mediante el acceso a la dirección <https://ws050.juntadeandalucia.es/verificarFirma> indicando el código de VERIFICACIÓN

FIRMADO POR

RAQUEL MARIA ESPIN CRESPO

17/10/2024

VERIFICACIÓN

Pk2jmJDVJQXVSF7B6ESWF6FEMYA9VL

PÁG. 1188/3958





Datos considerados para el Cálculo de la Carga Ganadera del expediente

Superficie determinada para Cálculo Carga Ganadera: 0,00 ha

Carga Ganadera del Expediente: 0,00 ugm/ha

Incidencias de carga ganadera

INCIDENCIA DESCRIPCIÓN

86132	Recinto superficie forrajera que no realiza la actividad de producción de pastoreo.
	Recinto:14-029-070-00290-00006 Cultivo:20000 BARBECHO TRADICIONAL-SIN VARIEDAD Secano
	Recinto:14-029-008-00024-00001 Cultivo:20000 BARBECHO TRADICIONAL-SIN VARIEDAD Secano
	Recinto:14-029-008-00005-00004 Cultivo:20000 BARBECHO TRADICIONAL-SIN VARIEDAD Secano
	Recinto:14-029-008-00005-00001 Cultivo:20000 BARBECHO TRADICIONAL-SIN VARIEDAD Secano
	Recinto:14-029-070-00290-00001 Cultivo:20000 BARBECHO TRADICIONAL-SIN VARIEDAD Secano
	Recinto:14-029-070-00290-00005 Cultivo:20000 BARBECHO TRADICIONAL-SIN VARIEDAD Secano
	Recinto:14-029-070-00294-00001 Cultivo:20000 BARBECHO TRADICIONAL-SIN VARIEDAD Secano
	Recinto:14-029-066-00046-00001 Cultivo:20000 BARBECHO TRADICIONAL-SIN VARIEDAD Secano
	Recinto:14-029-068-00090-00001 Cultivo:20000 BARBECHO TRADICIONAL-SIN VARIEDAD Secano
	Recinto:14-029-070-00291-00001 Cultivo:20000 BARBECHO TRADICIONAL-SIN VARIEDAD Secano
	Recinto:14-029-070-00290-00003 Cultivo:20000 BARBECHO TRADICIONAL-SIN VARIEDAD Secano
	Recinto:14-029-070-00290-00004 Cultivo:20000 BARBECHO TRADICIONAL-SIN VARIEDAD Secano

(1) Con incidencias que retienen pago o deniegan el expediente.

(2) Se calcula sobre superficie declarada admisible.

(3) Aplicación del artículo 16 bis del RD 147/2023.

(4) Expediente con algunos recintos de pastos permanentes ubicados en espacios protegidos donde la carga ganadera mínima será 0,1 UGM/ha.

Puede verificar la integridad de una copia de este documento mediante la lectura del código QR adjunto o mediante el acceso a la dirección <https://ws050.juntadeandalucia.es/verificarFirma> indicando el código de VERIFICACIÓN

FIRMADO POR	RAQUEL MARIA ESPIN CRESPO	17/10/2024
VERIFICACIÓN	Pk2jmJDVJQXVSF7B6ESWF6FEMYA9VL	PÁG. 1189/3958





APELLIDOS Y NOMBRE / RAZÓN SOCIAL

PRIETO VALLE AGUSTIN

NIF

***0923*

EXPEDIENTE

1138058

RESOLUCIÓN

DENEGACIÓN DE LA AYUDA

DATOS DE MANTENIMIENTO UNIDADES

GRUPO DE PAGO

ZONAS DE LIMITACIONES NATURALES

Sup. Dec. Admisible

1,16

Sup. Resuelta

1,16

Sobredecl.

0,00

% Sobredecl.

0,00

RESUMEN DE PAGOS

IMPORTE (Euros)

	RESUELTO	FEADER	MAPA	CAPADR
A pagar	0,00	0,00	0,00	0,00

APLICACIÓN DE REDUCCIONES Y PENALIZACIONES (%)

Criterios de subvencionabilidad (1)	Presentación tardía	Omisión declaración	Condicionabilidad
100,00	0,00	0,00	0,00

IMPORTE (Euros)

Calculado(2)	Reducción	Penalización	Reducción Penalización (3)	Penalización adicional	Resuelto	FEADER	MAPA	CAPADR
62,64 €	0,00 €	0,00 €	0,00 €	0,00 €	0,00 €	0,00 €	0,00 €	0,00 €
Importe Unitario:	54,00 €	Nuevo Importe Unitario:	54,00 €					

RECINTOS PROPUESTOS

REF.	REFERENCIA SIGPAC	CULTIVO	S/R	USO SIGPAC	Sup. Dec. admisible	Sup. Campo	Sup. Determ.	Sup. Resuelta
-98649	14-042-034-00007-0002	OLIVAR	S		1,16		1,16	1,16

INCIDENCIAS

INCIDENCIA DESCRIPCIÓN

74053 Importe inferior a 100 Euros

(1) Con incidencias que retienen pago o deniegan el expediente.

(2) Se calcula sobre superficie declarada admisible.

(3) Aplicación del artículo 16 bis del RD 147/2023.

(4) Expediente con algunos recintos de pastos permanentes ubicados en espacios protegidos donde la carga ganadera mínima será 0,1 UGM/ha.

Puede verificar la integridad de una copia de este documento mediante la lectura del código QR adjunto o mediante el acceso a la dirección <https://ws050.juntadeandalucia.es/verificarFirma> indicando el código de VERIFICACIÓN

FIRMADO POR	RAQUEL MARIA ESPIN CRESPO	17/10/2024	
VERIFICACIÓN	Pk2jmJDVJQXVSF7B6ESWF6FEMYA9VL	PÁG. 1190/3958	



APELLIDOS Y NOMBRE / RAZÓN SOCIAL

PRIETO VALLE JUAN

NIF

***6635*

EXPEDIENTE

1138328

RESOLUCIÓN

DENEGACIÓN DE LA AYUDA

DATOS DE MANTENIMIENTO UNIDADES

GRUPO DE PAGO

ZONAS DE LIMITACIONES NATURALES

Sup. Dec. Admisible

1,16

Sup. Resuelta

1,16

Sobredecl.

0,00

% Sobredecl.

0,00

RESUMEN DE PAGOS

IMPORTE (Euros)

	RESUELTO	FEADER	MAPA	CAPADR
A pagar	0,00	0,00	0,00	0,00

APLICACIÓN DE REDUCCIONES Y PENALIZACIONES (%)

Criterios de subvencionabilidad (1)	Presentación tardía	Omisión declaración	Condicionabilidad
100,00	0,00	0,00	0,00

IMPORTE (Euros)

Calculado(2)	Reducción	Penalización	Reducción Penalización (3)	Penalización adicional	Resuelto	FEADER	MAPA	CAPADR
62,64 €	0,00 €	0,00 €	0,00 €	0,00 €	0,00 €	0,00 €	0,00 €	0,00 €
Importe Unitario:	54,00 €	Nuevo Importe Unitario:	54,00 €					

RECINTOS PROPUESTOS

REF.	REFERENCIA SIGPAC	CULTIVO	S/R	USO SIGPAC	Sup. Dec. admisible	Sup. Campo	Sup. Determ.	Sup. Resuelta
170000006051078	14-042-034-00007-0002	OLIVAR	S		1,16		1,16	1,16

INCIDENCIAS

INCIDENCIA DESCRIPCIÓN

74053 Importe inferior a 100 Euros

(1) Con incidencias que retienen pago o deniegan el expediente.

(2) Se calcula sobre superficie declarada admisible.

(3) Aplicación del artículo 16 bis del RD 147/2023.

(4) Expediente con algunos recintos de pastos permanentes ubicados en espacios protegidos donde la carga ganadera mínima será 0,1 UGM/ha.

Puede verificar la integridad de una copia de este documento mediante la lectura del código QR adjunto o mediante el acceso a la dirección <https://ws050.juntadeandalucia.es/verificarFirma> indicando el código de VERIFICACIÓN

FIRMADO POR	RAQUEL MARIA ESPIN CRESPO	17/10/2024	
VERIFICACIÓN	Pk2jmJDVJQXVSF7B6ESWF6FEMYA9VL	PÁG. 1191/3958	



APELLIDOS Y NOMBRE / RAZÓN SOCIAL

PULGARIN DE LA TORRE RAFAEL

NIF

****6520*

EXPEDIENTE

1174925

RESOLUCIÓN

DENEGACIÓN DE LA AYUDA

DATOS DE MANTENIMIENTO UNIDADES

GRUPO DE PAGO

ZONAS DE LIMITACIONES NATURALES

Sup. Dec. Admisible

0,00

Sup. Resuelta

0,00

Sobredecl.

0,00

% Sobredecl.

0,00

RESUMEN DE PAGOS

	IMPORTE (Euros)			
	RESUELTO	FEADER	MAPA	CAPADR
A pagar	0,00	0,00	0,00	0,00

APLICACIÓN DE REDUCCIONES Y PENALIZACIONES (%)

Crterios de subvencionabilidad (1)	Presentación tardía	Omisión declaración	Condicionalidad
100,00	0,00	0,00	0,00

IMPORTE (Euros)

Calculado(2)	Reducción	Penalización	Reducción adicional	Penalización adicional	Resuelto	FEADER	MAPA	CAPADR
0,00 €	0,00 €	0,00 €	0,00 €	0,00 €	0,00 €	0,00 €	0,00 €	0,00 €
Importe Unitario:	54,00 €	Nuevo Importe Unitario:	0,00 €					

RECINTOS PROPUESTOS

REF.	REFERENCIA SIGPAC	CULTIVO	S/R	USO SIGPAC	Sup. Dec. admisible	Sup. Campo	Sup. Determ.	Sup. Resuelta
-1355374	14-029-102-00023-0010	PASTOS DE MENOS DE 5 AÑOS	S		0,19		0,19	0,19
-1355373	14-029-102-00023-0008	PASTOS DE MENOS DE 5 AÑOS	S		0,44		0,44	0,44
-1355372	14-029-102-00009-0004	PASTOS DE MENOS DE 5 AÑOS	S		0,04		0,04	0,04
-1347521	14-029-102-00023-0005	TRANQUILLÓN	S		0,88		0,88	0,88
-1347424	14-029-102-00009-0002	AVENA	S		24,85		24,85	24,85
-1047477	14-029-061-00082-0002	GIRASOL	S		0,26		0,26	0,26
-1047476	14-029-061-00081-0001	GIRASOL	S		0,30		0,30	0,30
-1047356	14-029-097-00110-0001	GIRASOL	S		0,15		0,15	0,15
-1047355	14-029-097-00109-0001	GIRASOL	S		0,19		0,19	0,19
-1047153	14-029-064-00098-0001	TRIGO BLANDO	R		0,13		0,13	0,13
-1046916	14-029-102-00028-0004	PASTOS PERMANENTES DE 5 O MAS AÑOS	S		0,07		0,07	0,07
-1046915	14-029-102-00028-0003	PASTOS PERMANENTES DE 5 O MAS AÑOS	S		0,26		0,26	0,26
-1046914	14-029-102-00024-0003	PASTOS PERMANENTES DE 5 O MAS AÑOS	S		0,26		0,26	0,26
-522464	14-029-102-00009-0002	BARBECHO TRADICIONAL	S		33,50		33,50	33,50
1700000006781174	14-029-061-00018-0002	TRIGO BLANDO	S		0,91		0,91	0,91
1700000006781175	14-029-097-00135-0001	GIRASOL	S		2,00		2,00	2,00
1700000006781176	14-029-102-00024-0002	TRANQUILLÓN	S		5,94		5,94	5,94
1700000006781178	14-029-102-00025-0001	TRANQUILLÓN	S		2,11		2,11	2,11
1700000006781180	14-029-064-00098-0002	TRIGO BLANDO	S		0,31		0,31	0,31
1700000006781181	14-029-097-00093-0001	GIRASOL	S		0,70		0,70	0,70
1700000006781183	14-029-102-00023-0003	BARBECHO TRADICIONAL	S		27,97		27,97	27,97
1700000006781187	14-029-102-00023-0005	BARBECHO TRADICIONAL	S		10,48		10,48	10,48
1700000006781188	14-029-061-00083-0001	GIRASOL	S		0,53		0,53	0,53
1700000006781190	14-029-102-00028-0002	BARBECHO TRADICIONAL	S		20,94		20,94	20,94
1700000006781191	14-029-097-00108-0001	GIRASOL	S		0,29		0,29	0,29

(1) Con incidencias que retienen pago o deniegan el expediente.

(2) Se calcula sobre superficie declarada admisible.

(3) Aplicación del artículo 16 bis del RD 147/2023.

(4) Expediente con algunos recintos de pastos permanentes ubicados en espacios protegidos donde la carga ganadera mínima será 0,1 UGM/ha.

Puede verificar la integridad de una copia de este documento mediante la lectura del código QR adjunto o mediante el acceso a la dirección <https://ws050.juntadeandalucia.es/verificarFirma> indicando el código de VERIFICACIÓN

FIRMADO POR

RAQUEL MARIA ESPIN CRESPO

17/10/2024

VERIFICACIÓN

Pk2jmJDVJQXVSF7B6ESWF6FEMYA9VL

PÁG. 1192/3958





INCIDENCIAS

INCIDENCIA DESCRIPCIÓN

2454	Solicitante de intervención 6613 cuyo regimen de afiliacion a la SS no es ni el sistema especial agrario(cuenta ajena) ni autonomo con actividad agraria.
3795	Recinto declarado con una situación de riesgo de abandono. Recinto:14-029-102-00009-00002 Cultivo: -
74018	Productor que no es agricultor a título principal, según los datos del ejercicio fiscal n-1 y seguridad socia.
74053	Importe inferior a 100 Euros
86122	Recinto superficie forrajera que realiza la actividad de producción de pastoreo y no declara el o los códigos del Registro de Explotaciones Ganaderas de Andalucía, REGA. Recinto:14-029-061-00082-00001 Cultivo:62000 PASTOS PERMANENTES DE 5 O MAS AÑOS-SIN VARIEDAD Secano Recinto:14-029-064-00098-00005 Cultivo:62000 PASTOS PERMANENTES DE 5 O MAS AÑOS-SIN VARIEDAD Secano
86124	Recinto de forrajera para Cálculo de Carga Ganadera que No pertenece a Explotación. Recinto:14-029-061-00082-00001 Cultivo:62000 PASTOS PERMANENTES DE 5 O MAS AÑOS-SIN VARIEDAD Secano Recinto:14-029-064-00098-00005 Cultivo:62000 PASTOS PERMANENTES DE 5 O MAS AÑOS-SIN VARIEDAD Secano

Datos considerados para el Cálculo de la Carga Ganadera del expediente

Superficie determinada para Cálculo Carga Ganadera: 94,15 ha
Carga Ganadera del Expediente: 0,85 ugm/ha (4)

Explotación	Especie	Ugm Calculada para CG
ES140290000372	BOVINA	24,02
ES140290000372	PORCINO	55,54

Recintos Determinados para el Cálculo de Garga Ganadera

REF.	REFERENCIA SIGPAC	CULTIVO	DESCRIPCIÓN CULTIVO	S/R	SUP. RESUELTA (ha)
-1355374	14-029-102-00023-00010	63000	PASTOS DE MENOS DE 5 AÑOS-SIN VARIEDAD	S	0,19
-1355373	14-029-102-00023-00008	63000	PASTOS DE MENOS DE 5 AÑOS-SIN VARIEDAD	S	0,44
-1355372	14-029-102-00009-00004	63000	PASTOS DE MENOS DE 5 AÑOS-SIN VARIEDAD	S	0,04
-1046916	14-029-102-00028-00004	62000	PASTOS PERMANENTES DE 5 O MAS AÑOS-SIN VARIEDAD	S	0,07
-1046915	14-029-102-00028-00003	62000	PASTOS PERMANENTES DE 5 O MAS AÑOS-SIN VARIEDAD	S	0,26
-1046914	14-029-102-00024-00003	62000	PASTOS PERMANENTES DE 5 O MAS AÑOS-SIN VARIEDAD	S	0,26
-522464	14-029-102-00009-00002	20000	BARBECHO TRADICIONAL-SIN VARIEDAD	S	33,50
1700000006781183	14-029-102-00023-00003	20000	BARBECHO TRADICIONAL-SIN VARIEDAD	S	27,97
1700000006781187	14-029-102-00023-00005	20000	BARBECHO TRADICIONAL-SIN VARIEDAD	S	10,48
1700000006781190	14-029-102-00028-00002	20000	BARBECHO TRADICIONAL-SIN VARIEDAD	S	20,94

Incidenias de carga ganadera

INCIDENCIA DESCRIPCIÓN

3795	Recinto declarado con una situación de riesgo de abandono. Recinto:14-029-102-00009-00002 Cultivo: -
86122	Recinto superficie forrajera que realiza la actividad de producción de pastoreo y no declara el o los códigos del Registro de Explotaciones Ganaderas de Andalucía, REGA. Recinto:14-029-061-00082-00001 Cultivo:62000 PASTOS PERMANENTES DE 5 O MAS AÑOS-SIN VARIEDAD Secano Recinto:14-029-064-00098-00005 Cultivo:62000 PASTOS PERMANENTES DE 5 O MAS AÑOS-SIN VARIEDAD Secano
86124	Recinto de forrajera para Cálculo de Carga Ganadera que No pertenece a Explotación. Recinto:14-029-061-00082-00001 Cultivo:62000 PASTOS PERMANENTES DE 5 O MAS AÑOS-SIN VARIEDAD Secano Recinto:14-029-064-00098-00005 Cultivo:62000 PASTOS PERMANENTES DE 5 O MAS AÑOS-SIN VARIEDAD Secano
86128	Recinto de Forrajeras que no ha contabilizado para Carga Ganadera por no tener una explotación válida para el cálculo de la Carga Ganadera Recinto:14-029-061-00082-00001 Cultivo:62 PASTOS PERMANENTES DE 5 O MAS AÑOS- Recinto:14-029-064-00098-00005 Cultivo:62 PASTOS PERMANENTES DE 5 O MAS AÑOS-

(1) Con incidencias que retienen pago o deniegan el expediente.

(2) Se calcula sobre superficie declarada admisible.

(3) Aplicación del artículo 16 bis del RD 147/2023.

(4) Expediente con algunos recintos de pastos permanentes ubicados en espacios protegidos donde la carga ganadera mínima será 0,1 UGM/ha.

Puede verificar la integridad de una copia de este documento mediante la lectura del código QR adjunto o mediante el acceso a la dirección <https://ws050.juntadeandalucia.es/verificarFirma> indicando el código de VERIFICACIÓN

FIRMADO POR	RAQUEL MARIA ESPIN CRESPO	17/10/2024
VERIFICACIÓN	Pk2jmJDVJQXVSF7B6ESWF6FEMYA9VL	PÁG. 1193/3958





APELLIDOS Y NOMBRE / RAZÓN SOCIAL

QUESADA BUJALANCE SIL VIA MARIA

NIF

****3003*

EXPEDIENTE

1244583

RESOLUCIÓN

DENEGACIÓN DE LA AYUDA

DATOS DE MANTENIMIENTO UNIDADES

GRUPO DE PAGO	Sup. Dec. Admisible	Sup. Resuelta	Sobredecl.	% Sobredecl.
ZONAS DE LIMITACIONES NATURALES	0,00	0,00	0,00	0,00

RESUMEN DE PAGOS

	IMPORTE (Euros)			
	RESUELTO	FEADER	MAPA	CAPADR
A pagar	0,00	0,00	0,00	0,00

APLICACIÓN DE REDUCCIONES Y PENALIZACIONES (%)

Criterios de subvencionabilidad (1)	Presentación tardía	Omisión declaración	Condicionalidad
100,00	0,00	0,00	0,00

IMPORTE (Euros)

Calculado(2)	Reducción	Penalización	Reducción Penalización (3)	Penalización adicional	Resuelto	FEADER	MAPA	CAPADR
0,00 €	0,00 €	0,00 €	0,00 €	0,00 €	0,00 €	0,00 €	0,00 €	0,00 €
Importe Unitario:	54,00 €	Nuevo Importe Unitario:	0,00 €					

RECINTOS PROPUESTOS

REF.	REFERENCIA SIGPAC	CULTIVO	S/R	USO SIGPAC	Sup. Dec. admisible	Sup. Campo	Sup. Determ.	Sup. Resuelta
-1208783	14-007-027-00005-0003	OLIVAR	S		0,24		0,24	0,24
-1208782	14-007-027-00005-0003	OLIVAR	S		0,02		0,02	0,02
-1208781	14-007-027-00005-0002	OLIVAR	R		0,08		0,08	0,08
-784743	23-060-004-00303-0001	OLIVAR	S		0,02		0,02	0,02
-784741	23-060-004-00357-0002	OLIVAR	S		0,06		0,06	0,06
-784740	23-060-004-00304-0001	OLIVAR	S		0,08		0,08	0,08
-784721	23-060-004-00287-0002	OLIVAR	S		0,03		0,03	0,03
-574264	23-060-004-00193-0001	OLIVAR	S		0,61		0,61	0,61
-574258	23-060-004-00197-0001	OLIVAR	S		0,62		0,62	0,62
-574253	23-060-004-00196-0001	OLIVAR	S		0,36		0,36	0,36
-574245	23-060-004-00285-0001	OLIVAR	S		0,72		0,72	0,72
-574241	23-060-004-00292-0001	OLIVAR	S		0,59		0,59	0,59
-574222	14-007-038-00756-0002	OLIVAR	S		0,02		0,02	0,02
-574221	14-007-038-00757-0002	OLIVAR	R		0,08		0,08	0,08
-574216	14-007-036-00146-0002	OLIVAR	S		0,11		0,11	0,11
-574214	14-007-036-00153-0001	OLIVAR	S		0,15		0,15	0,15
-574194	14-007-027-00005-0005	OLIVAR	S		0,02		0,02	0,02
-1589	14-007-031-00100-0005	OLIVAR	S		0,22		0,22	0,22
1700000002655582	14-007-036-00147-0001	OLIVAR	S		1,24		1,24	1,24
1700000002655583	14-007-036-00151-0002	OLIVAR	S		0,04		0,04	0,04
1700000002655584	14-007-036-00156-0005	OLIVAR	S		0,01		0,01	0,01
1700000002655585	14-007-036-00283-0004	OLIVAR	S		0,01		0,01	0,01
1700000002655595	14-007-038-00053-0002	OLIVAR	S		0,15		0,15	0,15
1700000002655596	14-007-038-00054-0001	OLIVAR	S		0,69		0,69	0,69
1700000002655600	14-007-031-00100-0004	OLIVAR	S		0,50		0,50	0,50
1700000002655602	14-007-036-00148-0001	OLIVAR	S		0,03		0,03	0,03
1700000002655605	14-007-031-00010-0005	OLIVAR	S		1,18		1,18	1,18

(1) Con incidencias que retienen pago o deniegan el expediente.

(2) Se calcula sobre superficie declarada admisible.

(3) Aplicación del artículo 16 bis del RD 147/2023.

(4) Expediente con algunos recintos de pastos permanentes ubicados en espacios protegidos donde la carga ganadera mínima será 0,1 UGM/ha.

Puede verificar la integridad de una copia de este documento mediante la lectura del código QR adjunto o mediante el acceso a la dirección <https://ws050.juntadeandalucia.es/verificarFirma> indicando el código de VERIFICACIÓN

FIRMADO POR

RAQUEL MARIA ESPIN CRESPO

17/10/2024

VERIFICACIÓN

Pk2jmJDVJQXVSF7B6ESWF6FEMYA9VL

PÁG. 1194/3958





INCIDENCIAS

INCIDENCIA DESCRIPCIÓN

2454	Solicitante de intervención 6613 cuyo regimen de afiliacion a la SS no es ni el sistema especial agrario(cuenta ajena) ni autonomo con actividad agraria.
74018	Productor que no es agricultor a título principal, según los datos del ejercicio fiscal n-1 y seguridad socia.
74053	Importe inferior a 100 Euros

(1) Con incidencias que retienen pago o deniegan el expediente.
(2) Se calcula sobre superficie declarada admisible.
(3) Aplicación del artículo 16 bis del RD 147/2023.
(4) Expediente con algunos recintos de pastos permanentes ubicados en espacios protegidos donde la carga ganadera mínima será 0,1 UGM/ha.

Puede verificar la integridad de una copia de este documento mediante la lectura del código QR adjunto o mediante el acceso a la dirección <https://ws050.juntadeandalucia.es/verificarFirma> indicando el código de VERIFICACIÓN

FIRMADO POR	RAQUEL MARIA ESPIN CRESPO	17/10/2024
VERIFICACIÓN	Pk2jmJDVJQXVSF7B6ESWF6FEMYA9VL	PÁG. 1195/3958





APELLIDOS Y NOMBRE / RAZÓN SOCIAL

QUINTERO ESPINOSA DIEGO

NIF

****3858*

EXPEDIENTE

1056491

RESOLUCIÓN

DENEGACIÓN DE LA AYUDA

DATOS DE MANTENIMIENTO UNIDADES

GRUPO DE PAGO

ZONAS DE LIMITACIONES NATURALES

Sup. Dec. Admisible

0,00

Sup. Resuelta

0,00

Sobredecl.

0,00

% Sobredecl.

0,00

RESUMEN DE PAGOS

IMPORTE (Euros)

	RESUELTO	FEADER	MAPA	CAPADR
A pagar	0,00	0,00	0,00	0,00

APLICACIÓN DE REDUCCIONES Y PENALIZACIONES (%)

Crterios de subvencionabilidad (1)	Presentación tardía	Omisión declaración	Condicionalidad
100,00	0,00	0,00	0,00

IMPORTE (Euros)

Calculado(2)	Reducción	Penalización	Reducción Penalización (3)	Penalización adicional	Resuelto	FEADER	MAPA	CAPADR
0,00 €	0,00 €	0,00 €	0,00 €	0,00 €	0,00 €	0,00 €	0,00 €	0,00 €
Importe Unitario:	54,00 €	Nuevo Importe Unitario:	0,00 €					

RECINTOS PROPUESTOS

REF.	REFERENCIA SIGPAC	CULTIVO	S/R	USO SIGPAC	Sup. Dec. admisible	Sup. Campo	Sup. Determ.	Sup. Resuelta
5816012	14-056-009-00046-0001	OLIVAR	S		0,73		0,73	0,73
1700000006186357	14-056-003-00104-0001	OLIVAR	S		3,50		3,50	3,50
1700000006186359	14-056-020-00232-0001	OLIVAR	R		0,49		0,49	0,49

INCIDENCIAS

INCIDENCIA DESCRIPCIÓN

74018	Productor que no es agricultor a título principal, según los datos del ejercicio fiscal n-1 y seguridad socia.
74053	Importe inferior a 100 Euros

(1) Con incidencias que retienen pago o deniegan el expediente.

(2) Se calcula sobre superficie declarada admisible.

(3) Aplicación del artículo 16 bis del RD 147/2023.

(4) Expediente con algunos recintos de pastos permanentes ubicados en espacios protegidos donde la carga ganadera mínima será 0,1 UGM/ha.

Puede verificar la integridad de una copia de este documento mediante la lectura del código QR adjunto o mediante el acceso a la dirección <https://ws050.juntadeandalucia.es/verificarFirma> indicando el código de VERIFICACIÓN

FIRMADO POR

RAQUEL MARIA ESPIN CRESPO

17/10/2024

VERIFICACIÓN

Pk2jmJDVJQXVSF7B6ESWF6FEMYA9VL

PÁG. 1196/3958





APELLIDOS Y NOMBRE / RAZÓN SOCIAL

QUIROS PEREZ NEREA

NIF
****2322*

EXPEDIENTE
1284030

RESOLUCIÓN
DENEGACIÓN DE LA AYUDA

DATOS DE MANTENIMIENTO UNIDADES

GRUPO DE PAGO	Sup. Dec. Admisible	Sup. Resuelta	Sobredecl.	% Sobredecl.
ZONAS DE LIMITACIONES NATURALES	0,00	0,00	0,00	0,00

RESUMEN DE PAGOS

	IMPORTE (Euros)			
	RESUELTO	FEADER	MAPA	CAPADR
A pagar	0,00	0,00	0,00	0,00

APLICACIÓN DE REDUCCIONES Y PENALIZACIONES (%)

Criterios de subvencionabilidad (1)	Presentación tardía	Omisión declaración	Condicionalidad
100,00	0,00	0,00	0,00

IMPORTE (Euros)

Calculado(2)	Reducción	Penalización	Reducción Penalización (3)	Penalización adicional	Resuelto	FEADER	MAPA	CAPADR
0,00 €	0,00 €	0,00 €	0,00 €	0,00 €	0,00 €	0,00 €	0,00 €	0,00 €
Importe Unitario:	54,00 €	Nuevo Importe Unitario:	0,00 €					

RECINTOS PROPUESTOS

REF.	REFERENCIA SIGPAC	CULTIVO	S/R	USO SIGPAC	Sup. Dec. admisible	Sup. Campo	Sup. Determ.	Sup. Resuelta
6919291	14-029-095-00062-0006	BARBECHO TRADICIONAL	S		2,79		2,79	2,79
1700000005673935	14-029-095-00062-0002	BARBECHO TRADICIONAL	S		4,71		4,71	4,71

INCIDENCIAS

INCIDENCIA DESCRIPCIÓN

2455	Solicitantes de intervención 6613 sin datos de IRPF n-1.(Art 4 Orden 14/04/2016).
74018	Productor que no es agricultor a título principal, según los datos del ejercicio fiscal n-1 y seguridad socia.
74053	Importe inferior a 100 Euros
86119	Carga ganadera NO cumple con el valor mínimo de 0,2 UGM/ha. Recinto:14-029-057-00026-00001 Cultivo:62000 PASTOS PERMANENTES DE 5 O MAS AÑOS-SIN VARIEDAD Secano Carga Ganadera:0,06 Recinto:14-029-057-00027-00001 Cultivo:62000 PASTOS PERMANENTES DE 5 O MAS AÑOS-SIN VARIEDAD Secano Carga Ganadera:0,06 Recinto:14-029-057-00070-00001 Cultivo:62000 PASTOS PERMANENTES DE 5 O MAS AÑOS-SIN VARIEDAD Secano Carga Ganadera:0,06 Recinto:14-029-057-00070-00002 Cultivo:62000 PASTOS PERMANENTES DE 5 O MAS AÑOS-SIN VARIEDAD Secano Carga Ganadera:0,06 Recinto:14-029-095-00061-00004 Cultivo:62000 PASTOS PERMANENTES DE 5 O MAS AÑOS-SIN VARIEDAD Secano Carga Ganadera:0,06

(1) Con incidencias que retienen pago o deniegan el expediente.

(2) Se calcula sobre superficie declarada admisible.

(3) Aplicación del artículo 16 bis del RD 147/2023.

(4) Expediente con algunos recintos de pastos permanentes ubicados en espacios protegidos donde la carga ganadera mínima será 0,1 UGM/ha.

Puede verificar la integridad de una copia de este documento mediante la lectura del código QR adjunto o mediante el acceso a la dirección <https://ws050.juntadeandalucia.es/verificarFirma> indicando el código de VERIFICACIÓN

FIRMADO POR	RAQUEL MARIA ESPIN CRESPO	17/10/2024
VERIFICACIÓN	Pk2jmJDVJQXVSF7B6ESWF6FEMYA9VL	PÁG. 1197/3958





Datos considerados para el Cálculo de la Carga Ganadera del expediente

Superficie determinada para Cálculo Carga Ganadera: 26,83 ha

Carga Ganadera del Expediente: 0,06 ugm/ha

<u>Explotación</u>	<u>Especie</u>	<u>Ugm Calculada para CG</u>
ES140290001271	OVINA	1,56

Recintos Determinados para el Cálculo de Garga Ganadera

<u>REF.</u>	<u>REFERENCIA SIGPAC</u>	<u>CULTIVO</u>	<u>DESCRIPCIÓN CULTIVO</u>	<u>S/R</u>	<u>SUP. RESUELTA (ha)</u>
6919286	14-029-057-00070-00001	62000	PASTOS PERMANENTES DE 5 O MAS AÑOS-SIN VARIEDAD	S	0,62
6919287	14-029-057-00027-00001	62000	PASTOS PERMANENTES DE 5 O MAS AÑOS-SIN VARIEDAD	S	0,07
6919288	14-029-057-00070-00002	62000	PASTOS PERMANENTES DE 5 O MAS AÑOS-SIN VARIEDAD	S	0,11
6919289	14-029-095-00061-00004	62000	PASTOS PERMANENTES DE 5 O MAS AÑOS-SIN VARIEDAD	S	25,54
6919290	14-029-057-00026-00001	62000	PASTOS PERMANENTES DE 5 O MAS AÑOS-SIN VARIEDAD	S	0,49

Incidencias de carga ganadera

INCIDENCIA DESCRIPCIÓN

- 86132 Recinto superficie forrajera que no realiza la actividad de producción de pastoreo.
Recinto:14-029-095-00062-00006 Cultivo:20000 BARBECHO TRADICIONAL-SIN VARIEDAD Secano
Recinto:14-029-095-00062-00002 Cultivo:20000 BARBECHO TRADICIONAL-SIN VARIEDAD Secano

(1) Con incidencias que retienen pago o deniegan el expediente.

(2) Se calcula sobre superficie declarada admisible.

(3) Aplicación del artículo 16 bis del RD 147/2023.

(4) Expediente con algunos recintos de pastos permanentes ubicados en espacios protegidos donde la carga ganadera mínima será 0,1 UGM/ha.

Puede verificar la integridad de una copia de este documento mediante la lectura del código QR adjunto o mediante el acceso a la dirección <https://ws050.juntadeandalucia.es/verificarFirma> indicando el código de VERIFICACIÓN

FIRMADO POR

RAQUEL MARIA ESPIN CRESPO

17/10/2024

VERIFICACIÓN

Pk2jmJDVJQXVSF7B6ESWF6FEMYA9VL

PÁG. 1198/3958



**APELLIDOS Y NOMBRE / RAZÓN SOCIAL**

RABASCO SANCHEZ ROSARIO

NIF

***6677*

EXPEDIENTE

1006897

RESOLUCIÓN

DENEGACIÓN DE LA AYUDA

DATOS DE MANTENIMIENTO UNIDADES**GRUPO DE PAGO**

ZONAS DE LIMITACIONES NATURALES

**Sup. Dec.
Admisible**

0,00

**Sup.
Resuelta**

0,00

Sobredecl.

0,00

% Sobredecl.

0,00

RESUMEN DE PAGOS**IMPORTE (Euros)**

	RESUELTO	FEADER	MAPA	CAPADR
A pagar	0,00	0,00	0,00	0,00

APLICACIÓN DE REDUCCIONES Y PENALIZACIONES (%)

Crterios de subvencionabilidad (1)	Presentación tardía	Omisión declaración	Condicionalidad
100,00	0,00	0,00	0,00

IMPORTE (Euros)

Calculado(2)	Reducción	Penalización	Reducción Penalización (3)	Penalización adicional	Resuelto	FEADER	MAPA	CAPADR
0,00 €	0,00 €	0,00 €	0,00 €	0,00 €	0,00 €	0,00 €	0,00 €	0,00 €
Importe Unitario:	54,00 €	Nuevo Importe Unitario:	0,00 €					

RECINTOS PROPUESTOS

REF.	REFERENCIA SIGPAC	CULTIVO	S/R	USO SIGPAC	Sup. Dec. admisible	Sup. Campo	Sup. Determ.	Sup. Resuelta
1700000004918072	14-013-015-00123-0011	OLIVAR	S		0,10		0,10	0,10
1700000004918073	14-013-015-00124-0011	OLIVAR	S		15,39		15,39	15,39
1700000004918074	14-013-015-00125-0015	BARBECHO TRADICIONAL	R		0,08		0,08	0,08

INCIDENCIAS**INCIDENCIA DESCRIPCIÓN**

2454 Solicitante de intervención 6613 cuyo regimen de afiliacion a la SS no es ni el sistema especial agrario(cuenta ajena) ni autonomo con actividad agraria.

74018 Productor que no es agricultor a título principal, según los datos del ejercicio fiscal n-1 y seguridad socia.

74053 Importe inferior a 100 Euros

Datos considerados para el Cálculo de la Carga Ganadera del expediente

Superficie determinada para Cálculo Carga Ganadera: 0,00 ha
Carga Ganadera del Expediente: 0,00 ugm/ha

Incidenias de carga ganadera**INCIDENCIA DESCRIPCIÓN**

86132 Recinto superficie forrajera que no realiza la actividad de producción de pastoreo.
Recinto:14-013-015-00125-00015 Cultivo:20000 BARBECHO TRADICIONAL-SIN VARIEDAD Regadío

(1) Con incidencias que retienen pago o deniegan el expediente.

(2) Se calcula sobre superficie declarada admisible.

(3) Aplicación del artículo 16 bis del RD 147/2023.

(4) Expediente con algunos recintos de pastos permanentes ubicados en espacios protegidos donde la carga ganadera mínima será 0,1 UGM/ha.

Puede verificar la integridad de una copia de este documento mediante la lectura del código QR adjunto o mediante el acceso a la dirección <https://ws050.juntadeandalucia.es/verificarFirma> indicando el código de VERIFICACIÓN

FIRMADO POR

RAQUEL MARIA ESPIN CRESPO

17/10/2024

VERIFICACIÓN

Pk2jmJDVJQXVSF7B6ESWF6FEMYA9VL

PÁG. 1199/3958





APELLIDOS Y NOMBRE / RAZÓN SOCIAL

RAMBLA SANCHEZ BRENDA

NIF

***9176*

EXPEDIENTE

1115413

RESOLUCIÓN

DENEGACIÓN DE LA AYUDA

DATOS DE MANTENIMIENTO UNIDADES

GRUPO DE PAGO

ZONAS DE LIMITACIONES NATURALES

**Sup. Dec.
Admisible**

0,00

**Sup.
Resuelta**

0,00

Sobredecl.

0,00

% Sobredecl.

0,00

RESUMEN DE PAGOS

	IMPORTE (Euros)			
	RESUELTO	FEADER	MAPA	CAPADR
A pagar	0,00	0,00	0,00	0,00

APLICACIÓN DE REDUCCIONES Y PENALIZACIONES (%)

Crterios de subvencionabilidad (1)	Presentación tardía	Omisión declaración	Condicionalidad
100,00	0,00	0,00	0,00

IMPORTE (Euros)

Calculado(2)	Reducción	Penalización	Reducción Penalización (3)	Penalización adicional	Resuelto	FEADER	MAPA	CAPADR
0,00 €	0,00 €	0,00 €	0,00 €	0,00 €	0,00 €	0,00 €	0,00 €	0,00 €
Importe Unitario:	54,00 €	Nuevo Importe Unitario:	0,00 €					

RECINTOS PROPUESTOS

REF.	REFERENCIA SIGPAC	CULTIVO	S/R	USO SIGPAC	Sup. Dec. admisible	Sup. Campo	Sup. Determ.	Sup. Resuelta
-1525424	14-042-016-00153-0002	OLIVAR	S		0,02		0,02	0,02
-1009765	14-042-016-00153-0011	OLIVAR	S		0,04		0,04	0,04
-1009755	14-042-016-00153-0010	OLIVAR	S		0,03		0,03	0,03
-1009720	14-042-016-00153-0009	OLIVAR	S		0,06		0,06	0,06
-745974	14-042-016-00153-0003	VIÑEDO VINIFICACIÓN	S		0,45		0,45	0,45
4783228	14-042-016-00153-0002	OLIVAR	S		0,95		0,95	0,95
170000006362693	14-042-017-00165-0001	OLIVAR	S		0,45		0,45	0,45
170000006362694	14-042-021-00066-0002	OLIVAR	S		0,61		0,61	0,61
170000006362695	14-042-023-00051-0002	OLIVAR	S		0,02		0,02	0,02
170000006362696	14-042-023-00050-0002	VIÑEDO VINIFICACIÓN	S		0,26		0,26	0,26
170000006362697	14-042-023-00051-0003	VIÑEDO VINIFICACIÓN	S		0,04		0,04	0,04

INCIDENCIAS

INCIDENCIA DESCRIPCIÓN

2454	Solicitante de intervención 6613 cuyo regimen de afiliacion a la SS no es ni el sistema especial agrario(cuenta ajena) ni autonomo con actividad agraria.
74018	Productor que no es agricultor a título principal, según los datos del ejercicio fiscal n-1 y seguridad socia.
74053	Importe inferior a 100 Euros

(1) Con incidencias que retienen pago o deniegan el expediente.

(2) Se calcula sobre superficie declarada admisible.

(3) Aplicación del artículo 16 bis del RD 147/2023.

(4) Expediente con algunos recintos de pastos permanentes ubicados en espacios protegidos donde la carga ganadera mínima será 0,1 UGM/ha.

Puede verificar la integridad de una copia de este documento mediante la lectura del código QR adjunto o mediante el acceso a la dirección <https://ws050.juntadeandalucia.es/verificarFirma> indicando el código de VERIFICACIÓN

FIRMADO POR

RAQUEL MARIA ESPIN CRESPO

17/10/2024

VERIFICACIÓN

Pk2jmJDVJQXVSF7B6ESWF6FEMYA9VL

PÁG. 1200/3958





APELLIDOS Y NOMBRE / RAZÓN SOCIAL

RAMIREZ BERMUDEZ JUAN MIGUEL

NIF

***9311*

EXPEDIENTE

1113040

RESOLUCIÓN

DENEGACIÓN DE LA AYUDA

DATOS DE MANTENIMIENTO UNIDADES

GRUPO DE PAGO

ZONAS DE LIMITACIONES NATURALES

**Sup. Dec.
Admisible**

0,26

**Sup.
Resuelta**

0,26

Sobredecl.

0,00

% Sobredecl.

0,00

RESUMEN DE PAGOS

IMPORTE (Euros)

	RESUELTO	FEADER	MAPA	CAPADR
A pagar	0,00	0,00	0,00	0,00

APLICACIÓN DE REDUCCIONES Y PENALIZACIONES (%)

Crterios de subvencionabilidad (1)	Presentación tardía	Omisión declaración	Condicionalidad
100,00	0,00	0,00	0,00

IMPORTE (Euros)

Calculado(2)	Reducción	Penalización	Reducción Penalización (3)	Penalización adicional	Resuelto	FEADER	MAPA	CAPADR
14,04 €	0,00 €	0,00 €	0,00 €	0,00 €	0,00 €	0,00 €	0,00 €	0,00 €
Importe Unitario:	54,00 €	Nuevo Importe Unitario:	54,00 €					

RECINTOS PROPUESTOS

REF.	REFERENCIA SIGPAC	CULTIVO	S/R	USO SIGPAC	Sup. Dec. admisible	Sup. Campo	Sup. Determ.	Sup. Resuelta
170000005532265	14-031-006-00118-0001	OLIVAR	S		0,26		0,26	0,26

INCIDENCIAS

INCIDENCIA DESCRIPCIÓN

74053 Importe inferior a 100 Euros

(1) Con incidencias que retienen pago o deniegan el expediente.

(2) Se calcula sobre superficie declarada admisible.

(3) Aplicación del artículo 16 bis del RD 147/2023.

(4) Expediente con algunos recintos de pastos permanentes ubicados en espacios protegidos donde la carga ganadera mínima será 0,1 UGM/ha.

Puede verificar la integridad de una copia de este documento mediante la lectura del código QR adjunto o mediante el acceso a la dirección <https://ws050.juntadeandalucia.es/verificarFirma> indicando el código de VERIFICACIÓN

FIRMADO POR	RAQUEL MARIA ESPIN CRESPO	17/10/2024
VERIFICACIÓN	Pk2jmJDVJQXVSF7B6ESWF6FEMYA9VL	PÁG. 1201/3958





APELLIDOS Y NOMBRE / RAZÓN SOCIAL

RAMIREZ CASTRO JUAN

NIF

***6168*

EXPEDIENTE

1233500

RESOLUCIÓN

DENEGACIÓN DE LA AYUDA

DATOS DE MANTENIMIENTO UNIDADES

GRUPO DE PAGO

ZONAS DE LIMITACIONES NATURALES

Sup. Dec. Admisible

0,00

Sup. Resuelta

0,00

Sobredecl.

0,00

% Sobredecl.

0,00

RESUMEN DE PAGOS

IMPORTE (Euros)

	RESUELTO	FEADER	MAPA	CAPADR
A pagar	0,00	0,00	0,00	0,00

APLICACIÓN DE REDUCCIONES Y PENALIZACIONES (%)

Crterios de subvencionabilidad (1)	Presentación tardía	Omisión declaración	Condicionalidad
100,00	0,00	0,00	0,00

IMPORTE (Euros)

Calculado(2)	Reducción	Penalización	Reducción Penalización (3)	Penalización adicional	Resuelto	FEADER	MAPA	CAPADR
0,00 €	0,00 €	0,00 €	0,00 €	0,00 €	0,00 €	0,00 €	0,00 €	0,00 €
Importe Unitario:	54,00 €	Nuevo Importe Unitario:	0,00 €					

INCIDENCIAS

INCIDENCIA DESCRIPCIÓN

- 2454 Solicitante de intervención 6613 cuyo regimen de afiliacion a la SS no es ni el sistema especial agrario(cuenta ajena) ni autonomo con actividad agraria.
- 74018 Productor que no es agricultor a título principal, según los datos del ejercicio fiscal n-1 y seguridad socia.
- 74053 Importe inferior a 100 Euros
- 86120 Para explotaciones de pastos permanentes ubicadas en espacios protegidos la carga ganadera mínima será 0,1 UGM/ha.
Recinto:14-016-005-00138-00002 Cultivo:62000 PASTOS PERMANENTES DE 5 O MAS AÑOS-SIN VARIEDAD Secano Carga Ganadera:0
- 86121 Recinto superficie forrajera que no realiza la actividad de producción de pastoreo.
Recinto:14-016-005-00138-00002 Cultivo:62000 PASTOS PERMANENTES DE 5 O MAS AÑOS-SIN VARIEDAD Secano Actividad Agraria del recinto:2
- 86122 Recinto superficie forrajera que realiza la actividad de producción de pastoreo y no declara el o los códigos del Registro de Explotaciones Ganaderas de Andalucía, REGA.
Recinto:14-016-005-00138-00002 Cultivo:62000 PASTOS PERMANENTES DE 5 O MAS AÑOS-SIN VARIEDAD Secano
- 86124 Recinto de forrajera para Cálculo de Carga Ganadera que No pertenece a Explotación.
Recinto:14-016-005-00138-00002 Cultivo:62000 PASTOS PERMANENTES DE 5 O MAS AÑOS-SIN VARIEDAD Secano

Datos considerados para el Cálculo de la Carga Ganadera del expediente

Superficie determinada para Cálculo Carga Ganadera: 0,00 ha
Carga Ganadera del Expediente: 0,00 ugm/ha

(1) Con incidencias que retienen pago o deniegan el expediente.

(2) Se calcula sobre superficie declarada admisible.

(3) Aplicación del artículo 16 bis del RD 147/2023.

(4) Expediente con algunos recintos de pastos permanentes ubicados en espacios protegidos donde la carga ganadera mínima será 0,1 UGM/ha.

Puede verificar la integridad de una copia de este documento mediante la lectura del código QR adjunto o mediante el acceso a la dirección <https://ws050.juntadeandalucia.es/verificarFirma> indicando el código de VERIFICACIÓN

FIRMADO POR	RAQUEL MARIA ESPIN CRESPO	17/10/2024
VERIFICACIÓN	Pk2jmJDVJQXVSF7B6ESWF6FEMYA9VL	PÁG. 1202/3958





Incidencias de carga ganadera

INCIDENCIA DESCRIPCIÓN

86122	Recinto superficie forrajera que realiza la actividad de producción de pastoreo y no declara el o los códigos del Registro de Explotaciones Ganaderas de Andalucía, REGA. Recinto:14-016-005-00138-00002 Cultivo:62000 PASTOS PERMANENTES DE 5 O MAS AÑOS-SIN VARIEDAD Secano
86124	Recinto de forrajera para Cálculo de Carga Ganadera que No pertenece a Explotación. Recinto:14-016-005-00138-00002 Cultivo:62000 PASTOS PERMANENTES DE 5 O MAS AÑOS-SIN VARIEDAD Secano
86128	Recinto de Forrajeras que no ha contabilizado para Carga Ganadera por no tener una explotación válida para el cálculo de la Carga Ganadera Recinto:14-016-005-00116-00002 Cultivo:62 PASTOS PERMANENTES DE 5 O MAS AÑOS- Recinto:14-016-005-00138-00002 Cultivo:62 PASTOS PERMANENTES DE 5 O MAS AÑOS-
86132	Recinto superficie forrajera que no realiza la actividad de producción de pastoreo. Recinto:14-016-005-00138-00002 Cultivo:62000 PASTOS PERMANENTES DE 5 O MAS AÑOS-SIN VARIEDAD Secano
86133	Recinto de forrajera No solicitado para Cálculo de Carga Ganadera que No pertenece a Explotación. Recinto:14-016-005-00116-00002 Cultivo:62000 PASTOS PERMANENTES DE 5 O MAS AÑOS-SIN VARIEDAD Secano

(1) Con incidencias que retienen pago o deniegan el expediente.

(2) Se calcula sobre superficie declarada admisible.

(3) Aplicación del artículo 16 bis del RD 147/2023.

(4) Expediente con algunos recintos de pastos permanentes ubicados en espacios protegidos donde la carga ganadera mínima será 0,1 UGM/ha.

Puede verificar la integridad de una copia de este documento mediante la lectura del código QR adjunto o mediante el acceso a la dirección <https://ws050.juntadeandalucia.es/verificarFirma> indicando el código de VERIFICACIÓN

FIRMADO POR

RAQUEL MARIA ESPIN CRESPO

17/10/2024

VERIFICACIÓN

Pk2jmJDVJQXVSF7B6ESWF6FEMYA9VL

PÁG. 1203/3958





APELLIDOS Y NOMBRE / RAZÓN SOCIAL

RAMIREZ CHACON MANUEL

NIF

****3935*

EXPEDIENTE

1068205

RESOLUCIÓN

DENEGACIÓN DE LA AYUDA

DATOS DE MANTENIMIENTO UNIDADES

GRUPO DE PAGO

ZONAS DE LIMITACIONES NATURALES

**Sup. Dec.
Admisible**

0,00

**Sup.
Resuelta**

0,00

Sobredecl.

0,00

% Sobredecl.

0,00

RESUMEN DE PAGOS

	IMPORTE (Euros)			
	RESUELTO	FEADER	MAPA	CAPADR
A pagar	0,00	0,00	0,00	0,00

APLICACIÓN DE REDUCCIONES Y PENALIZACIONES (%)

Criterios de subvencionabilidad (1)	Presentación tardía	Omisión declaración	Condicionidad
100,00	0,00	0,00	0,00

IMPORTE (Euros)

Calculado(2)	Reducción	Penalización	Reducción Penalización (3)	Penalización adicional	Resuelto	FEADER	MAPA	CAPADR
0,00 €	0,00 €	0,00 €	0,00 €	0,00 €	0,00 €	0,00 €	0,00 €	0,00 €
Importe Unitario:	54,00 €	Nuevo Importe Unitario:	0,00 €					

(1) Con incidencias que retienen pago o deniegan el expediente.

(2) Se calcula sobre superficie declarada admisible.

(3) Aplicación del artículo 16 bis del RD 147/2023.

(4) Expediente con algunos recintos de pastos permanentes ubicados en espacios protegidos donde la carga ganadera mínima será 0,1 UGM/ha.

Puede verificar la integridad de una copia de este documento mediante la lectura del código QR adjunto o mediante el acceso a la dirección <https://ws050.juntadeandalucia.es/verificarFirma> indicando el código de VERIFICACIÓN

FIRMADO POR	RAQUEL MARIA ESPIN CRESPO	17/10/2024	
VERIFICACIÓN	Pk2jmJDVJQXVSF7B6ESWF6FEMYA9VL	PÁG. 1204/3958	



RECINTOS PROPUESTOS

REF.	REFERENCIA SIGPAC	CULTIVO	S/R	USO SIGPAC	Sup. Dec. admisible	Sup. Campo	Sup. Determ.	Sup. Resuelta
-1402164	14-038-025-00132-0002	OLIVAR	S		0,03		0,03	0,03
-1240199	14-038-074-80004-0001	OLIVAR	S		0,82		0,82	0,82
-1240197	14-038-074-00192-0001	OLIVAR	S		1,42		1,42	1,42
4613320	14-038-030-00160-0001	OLIVAR	S		0,83		0,83	0,83
1700000005520550	14-038-025-00088-0001	OLIVAR	S		1,40		1,40	1,40
1700000005520551	14-038-025-00089-0002	OLIVAR	S		0,05		0,05	0,05
1700000005520552	14-038-025-00099-0001	OLIVAR	S		0,08		0,08	0,08
1700000005520557	14-038-074-09004-0002	OLIVAR	S		0,07		0,07	0,07
1700000005520558	14-038-030-00266-0002	OLIVAR	S		0,04		0,04	0,04
1700000005520559	14-038-030-00327-0001	OLIVAR	S		0,01		0,01	0,01
1700000005520560	14-038-030-00328-0001	OLIVAR	S		0,08		0,08	0,08
1700000005520561	14-038-030-00329-0002	OLIVAR	S		0,15		0,15	0,15
1700000005520562	14-038-030-00330-0001	OLIVAR	S		0,27		0,27	0,27
1700000005520563	14-038-030-00331-0001	OLIVAR	S		0,01		0,01	0,01
1700000005520564	14-038-030-00332-0001	OLIVAR	S		0,26		0,26	0,26
1700000005520565	14-038-030-00333-0001	OLIVAR	S		0,04		0,04	0,04
1700000005520566	14-038-071-00100-0001	OLIVAR	S		0,41		0,41	0,41
1700000005520567	14-038-030-00151-0005	OLIVAR	S		0,07		0,07	0,07
1700000005520568	14-038-030-00257-0001	OLIVAR	S		0,02		0,02	0,02
1700000005520569	14-038-030-00259-0004	OLIVAR	S		0,12		0,12	0,12
1700000005520570	14-038-030-00260-0001	OLIVAR	S		0,23		0,23	0,23
1700000005520571	14-038-030-00261-0004	OLIVAR	S		0,17		0,17	0,17
1700000005520572	14-038-030-09002-0001	OLIVAR	S		0,05		0,05	0,05
1700000005520574	14-038-030-00254-0003	OLIVAR	S		1,23		1,23	1,23
1700000005520575	14-038-074-00066-0001	OLIVAR	S		0,55		0,55	0,55
1700000005520576	14-038-029-00039-0001	OLIVAR	S		0,97		0,97	0,97
1700000005520577	14-038-072-00084-0001	OLIVAR	S		0,03		0,03	0,03
1700000005520578	14-038-072-00086-0001	OLIVAR	S		0,22		0,22	0,22
1700000005520579	14-038-029-00140-0001	OLIVAR	S		0,40		0,40	0,40
1700000005520580	14-038-072-00081-0001	OLIVAR	S		0,65		0,65	0,65

INCIDENCIAS

INCIDENCIA DESCRIPCIÓN

- 2454 Solicitante de intervención 6613 cuyo regimen de afiliación a la SS no es ni el sistema especial agrario(cuenta ajena) ni autonomo con actividad agraria.
- 74018 Productor que no es agricultor a título principal, según los datos del ejercicio fiscal n-1 y seguridad socia.
- 74053 Importe inferior a 100 Euros
- 75022 No Autoriza a que, en caso de la devolución por la entidad financiera (retrocesión bancaria) del pago en la cuenta corriente consignada en la solicitud y que está debidamente registrada en el sistema contable GIRO de la Junta de Andalucía, se proceda al pago en cualquier otra cuenta corriente de la titularidad del solicitante vigente en dicho sistema contable.

(1) Con incidencias que retienen pago o deniegan el expediente.
 (2) Se calcula sobre superficie declarada admisible.
 (3) Aplicación del artículo 16 bis del RD 147/2023.
 (4) Expediente con algunos recintos de pastos permanentes ubicados en espacios protegidos donde la carga ganadera mínima será 0,1 UGM/ha.

Puede verificar la integridad de una copia de este documento mediante la lectura del código QR adjunto o mediante el acceso a la dirección https://ws050.juntadeandalucia.es/verificarFirma indicando el código de VERIFICACIÓN			
FIRMADO POR	RAQUEL MARIA ESPIN CRESPO	17/10/2024	
VERIFICACIÓN	Pk2jmJDVJQXVSF7B6ESWF6FEMYA9VL	PÁG. 1205/3958	

**APELLIDOS Y NOMBRE / RAZÓN SOCIAL**

RAMIREZ RUIZ MIGUEL ALFONSO

NIF

****4187*

EXPEDIENTE

1255680

RESOLUCIÓN

DENEGACIÓN DE LA AYUDA

DATOS DE MANTENIMIENTO UNIDADES**GRUPO DE PAGO**

ZONAS DE LIMITACIONES NATURALES

**Sup. Dec.
Admisible**

0,00

**Sup.
Resuelta**

0,00

Sobredecl.

0,00

% Sobredecl.

0,00

RESUMEN DE PAGOS**IMPORTE (Euros)**

	RESUELTO	FEADER	MAPA	CAPADR
A pagar	0,00	0,00	0,00	0,00

APLICACIÓN DE REDUCCIONES Y PENALIZACIONES (%)

Criterios de subvencionabilidad (1)	Presentación tardía	Omisión declaración	Condicionalidad
100,00	0,00	0,00	0,00

IMPORTE (Euros)

Calculado(2)	Reducción	Penalización	Reducción Penalización (3)	Penalización adicional	Resuelto	FEADER	MAPA	CAPADR
0,00 €	0,00 €	0,00 €	0,00 €	0,00 €	0,00 €	0,00 €	0,00 €	0,00 €
Importe Unitario:	54,00 €	Nuevo Importe Unitario:	0,00 €					

RECINTOS PROPUESTOS

REF.	REFERENCIA SIGPAC	CULTIVO	S/R	USO SIGPAC	Sup. Dec. admisible	Sup. Campo	Sup. Determ.	Sup. Resuelta
-1314875	14-074-020-00001-0021	BARBECHO TRADICIONAL	S		3,46		3,46	3,46
-1314873	14-074-020-00001-0021	BARBECHO TRADICIONAL	S		14,37		14,37	14,37
-1314867	14-074-020-00001-0021	BARBECHO TRADICIONAL	S		32,90		32,90	32,90
-1116019	14-074-020-00001-0021	TRIGO BLANDO	S		12,38		12,38	12,38
-1115994	14-074-020-00001-0025	BARBECHO TRADICIONAL	S		41,38		41,38	41,38
-749150	14-074-020-00001-0025	BARBECHO TRADICIONAL	S		8,80		8,80	8,80
4789656	14-074-020-00001-0021	TRANQUILLÓN	S		31,11		31,11	31,11

INCIDENCIAS**INCIDENCIA DESCRIPCIÓN**

3795	Recinto declarado con una situación de riesgo de abandono. Recinto:14-074-020-00001-00025 Cultivo: -
74018	Productor que no es agricultor a título principal, según los datos del ejercicio fiscal n-1 y seguridad socia.
74053	Importe inferior a 100 Euros
75022	No Autoriza a que, en caso de la devolución por la entidad financiera (retrocesión bancaria) del pago en la cuenta corriente consignada en la solicitud y que está debidamente registrada en el sistema contable GIRO de la Junta de Andalucía, se proceda al pago en cualquier otra cuenta corriente de la titularidad del solicitante vigente en dicho sistema contable.

Datos considerados para el Cálculo de la Carga Ganadera del expediente

Superficie determinada para Cálculo Carga Ganadera: 0,00 ha

Carga Ganadera del Expediente: 0,00 ugm/ha

(1) Con incidencias que retienen pago o deniegan el expediente.

(2) Se calcula sobre superficie declarada admisible.

(3) Aplicación del artículo 16 bis del RD 147/2023.

(4) Expediente con algunos recintos de pastos permanentes ubicados en espacios protegidos donde la carga ganadera mínima será 0,1 UGM/ha.

Puede verificar la integridad de una copia de este documento mediante la lectura del código QR adjunto o mediante el acceso a la dirección <https://ws050.juntadeandalucia.es/verificarFirma> indicando el código de VERIFICACIÓN

FIRMADO POR

RAQUEL MARIA ESPIN CRESPO

17/10/2024

VERIFICACIÓN

Pk2jmJDVJQXVSF7B6ESWF6FEMYA9VL

PÁG. 1206/3958





Incidencias de carga ganadera

INCIDENCIA DESCRIPCIÓN

3795	Recinto declarado con una situación de riesgo de abandono. Recinto:14-074-020-00001-00025 Cultivo: - Recinto:14-074-020-00001-00025 Cultivo: -
86132	Recinto superficie forrajera que no realiza la actividad de producción de pastoreo. Recinto:14-074-020-00001-00021 Cultivo:20000 BARBECHO TRADICIONAL-SIN VARIEDAD Secano Recinto:14-074-020-00001-00021 Cultivo:20000 BARBECHO TRADICIONAL-SIN VARIEDAD Secano Recinto:14-074-020-00001-00021 Cultivo:20000 BARBECHO TRADICIONAL-SIN VARIEDAD Secano Recinto:14-074-020-00001-00025 Cultivo:20000 BARBECHO TRADICIONAL-SIN VARIEDAD Secano Recinto:14-074-020-00001-00025 Cultivo:20000 BARBECHO TRADICIONAL-SIN VARIEDAD Secano

(1) Con incidencias que retienen pago o deniegan el expediente.

(2) Se calcula sobre superficie declarada admisible.

(3) Aplicación del artículo 16 bis del RD 147/2023.

(4) Expediente con algunos recintos de pastos permanentes ubicados en espacios protegidos donde la carga ganadera mínima será 0,1 UGM/ha.

Puede verificar la integridad de una copia de este documento mediante la lectura del código QR adjunto o mediante el acceso a la dirección <https://ws050.juntadeandalucia.es/verificarFirma> indicando el código de VERIFICACIÓN

FIRMADO POR	RAQUEL MARIA ESPIN CRESPO	17/10/2024	
VERIFICACIÓN	Pk2jmJDVJQXVSF7B6ESWF6FEMYA9VL	PÁG. 1207/3958	



APELLIDOS Y NOMBRE / RAZÓN SOCIAL

RAMIREZ SANCHEZ FRANCISCO

NIF

****5492*

EXPEDIENTE

1021295

RESOLUCIÓN

DENEGACIÓN DE LA AYUDA

DATOS DE MANTENIMIENTO UNIDADES

GRUPO DE PAGO

ZONAS DE LIMITACIONES NATURALES

Sup. Dec. Admisible

0,00

Sup. Resuelta

0,00

Sobredecl.

0,00

% Sobredecl.

0,00

RESUMEN DE PAGOS

IMPORTE (Euros)

	RESUELTO	FEADER	MAPA	CAPADR
A pagar	0,00	0,00	0,00	0,00

APLICACIÓN DE REDUCCIONES Y PENALIZACIONES (%)

Criterios de subvencionabilidad (1)	Presentación tardía	Omisión declaración	Condicionalidad
100,00	0,00	0,00	0,00

IMPORTE (Euros)

Calculado(2)	Reducción	Penalización	Reducción Penalización (3)	Penalización adicional	Resuelto	FEADER	MAPA	CAPADR
0,00 €	0,00 €	0,00 €	0,00 €	0,00 €	0,00 €	0,00 €	0,00 €	0,00 €
Importe Unitario:	54,00 €	Nuevo Importe Unitario:	0,00 €					

RECINTOS PROPUESTOS

REF.	REFERENCIA SIGPAC	CULTIVO	S/R	USO SIGPAC	Sup. Dec. admisible	Sup. Campo	Sup. Determ.	Sup. Resuelta
-65252	14-046-001-00038-0001	OLIVAR	S		0,01		0,01	0,01
1700000005609479	14-046-001-00030-0002	OLIVAR	S		0,05		0,05	0,05
1700000005609480	14-046-001-00357-0001	OLIVAR	S		0,03		0,03	0,03
1700000005609481	14-046-001-00361-0001	OLIVAR	S		0,58		0,58	0,58
1700000005609482	14-046-001-00309-0002	OLIVAR	S		0,01		0,01	0,01
1700000005609483	14-046-001-00308-0001	OLIVAR	S		0,82		0,82	0,82

INCIDENCIAS

INCIDENCIA DESCRIPCIÓN

74018	Productor que no es agricultor a título principal, según los datos del ejercicio fiscal n-1 y seguridad socia.
74053	Importe inferior a 100 Euros

(1) Con incidencias que retienen pago o deniegan el expediente.

(2) Se calcula sobre superficie declarada admisible.

(3) Aplicación del artículo 16 bis del RD 147/2023.

(4) Expediente con algunos recintos de pastos permanentes ubicados en espacios protegidos donde la carga ganadera mínima será 0,1 UGM/ha.

Puede verificar la integridad de una copia de este documento mediante la lectura del código QR adjunto o mediante el acceso a la dirección <https://ws050.juntadeandalucia.es/verificarFirma> indicando el código de VERIFICACIÓN

FIRMADO POR

RAQUEL MARIA ESPIN CRESPO

17/10/2024

VERIFICACIÓN

Pk2jmJDVJQXVSF7B6ESWF6FEMYA9VL

PÁG. 1208/3958





APELLIDOS Y NOMBRE / RAZÓN SOCIAL

REBOLLO MOHEDANO FRANCISCO

NIF

****1086*

EXPEDIENTE

1063222

RESOLUCIÓN

DENEGACIÓN DE LA AYUDA

DATOS DE MANTENIMIENTO UNIDADES

GRUPO DE PAGO

ZONAS DE LIMITACIONES NATURALES

Sup. Dec. Admisible

0,00

Sup. Resuelta

0,00

Sobredecl.

0,00

% Sobredecl.

0,00

RESUMEN DE PAGOS

IMPORTE (Euros)

	RESUELTO	FEADER	MAPA	CAPADR
A pagar	0,00	0,00	0,00	0,00

APLICACIÓN DE REDUCCIONES Y PENALIZACIONES (%)

Crterios de subvencionabilidad (1)	Presentación tardía	Omisión declaración	Condicionalidad
100,00	0,00	0,00	0,00

IMPORTE (Euros)

Calculado(2)	Reducción	Penalización	Reducción Penalización (3)	Penalización adicional	Resuelto	FEADER	MAPA	CAPADR
0,00 €	0,00 €	0,00 €	0,00 €	0,00 €	0,00 €	0,00 €	0,00 €	0,00 €
Importe Unitario:	54,00 €	Nuevo Importe Unitario:	0,00 €					

RECINTOS PROPUESTOS

REF.	REFERENCIA SIGPAC	CULTIVO	S/R	USO SIGPAC	Sup. Dec. admisible	Sup. Campo	Sup. Determ.	Sup. Resuelta
-1349446	14-064-013-00018-0003	BARBECHO TRADICIONAL	S		0,12		0,12	0,12
-1349444	14-064-006-00187-0001	BARBECHO TRADICIONAL	S		0,04		0,04	0,04
-1349443	14-011-010-00114-0001	BARBECHO TRADICIONAL	S		0,03		0,03	0,03
-49389	14-064-009-00003-0001	TRIGO BLANDO	S		3,98		3,98	3,98
5526498	14-064-008-00095-0001	OLIVAR	S		0,53		0,53	0,53
1700000005972912	14-011-010-00112-0001	BARBECHO TRADICIONAL	S		8,38		8,38	8,38
1700000005972913	14-064-006-00073-0001	AVENA	S		0,66		0,66	0,66
1700000005972914	14-011-010-00114-0001	TRITICALE	S		0,99		0,99	0,99
1700000005972915	14-064-006-00296-0001	AVENA	S		1,40		1,40	1,40
1700000005972916	14-064-006-00205-0001	AVENA	S		1,08		1,08	1,08
1700000005972917	14-064-006-00187-0001	AVENA	S		2,51		2,51	2,51
1700000005972920	14-064-007-00047-0001	AVENA	S		1,31		1,31	1,31
1700000005972921	14-064-007-00048-0001	AVENA	S		0,77		0,77	0,77
1700000005972922	14-064-007-00037-0001	AVENA	S		4,68		4,68	4,68
1700000005972923	14-064-009-00003-0001	BARBECHO TRADICIONAL	S		2,43		2,43	2,43
1700000005972924	14-064-010-00278-0001	AVENA	S		0,80		0,80	0,80
1700000005972925	14-064-010-00095-0001	AVENA	S		2,11		2,11	2,11
1700000005972927	14-064-007-00088-0001	OLIVAR	S		1,62		1,62	1,62
1700000005972929	14-064-007-00159-0001	BARBECHO TRADICIONAL	S		1,65		1,65	1,65
1700000005972930	14-064-006-00238-0001	BARBECHO TRADICIONAL	S		0,52		0,52	0,52
1700000005972931	14-064-006-00239-0002	BARBECHO TRADICIONAL	S		0,78		0,78	0,78
1700000005972932	14-064-007-00110-0001	AVENA	S		0,51		0,51	0,51
1700000005972933	14-064-007-00150-0001	BARBECHO TRADICIONAL	S		2,64		2,64	2,64
1700000005972934	14-011-010-00113-0001	TRITICALE	S		8,94		8,94	8,94
1700000005972938	14-064-007-00122-0002	BARBECHO TRADICIONAL	S		3,13		3,13	3,13
1700000005972939	14-064-013-00005-0001	BARBECHO TRADICIONAL	S		5,80		5,80	5,80
1700000005972940	14-064-013-00018-0003	BARBECHO TRADICIONAL	S		2,25		2,25	2,25

(1) Con incidencias que retienen pago o deniegan el expediente.

(2) Se calcula sobre superficie declarada admisible.

(3) Aplicación del artículo 16 bis del RD 147/2023.

(4) Expediente con algunos recintos de pastos permanentes ubicados en espacios protegidos donde la carga ganadera mínima será 0,1 UGM/ha.

Puede verificar la integridad de una copia de este documento mediante la lectura del código QR adjunto o mediante el acceso a la dirección <https://ws050.juntadeandalucia.es/verificarFirma> indicando el código de VERIFICACIÓN

FIRMADO POR

RAQUEL MARIA ESPIN CRESPO

17/10/2024

VERIFICACIÓN

Pk2jmJDVJQXVSF7B6ESWF6FEMYA9VL

PÁG. 1209/3958





INCIDENCIAS

INCIDENCIA DESCRIPCIÓN

- 2454 Solicitante de intervención 6613 cuyo regimen de afiliacion a la SS no es ni el sistema especial agrario(cuenta ajena) ni autonomo con actividad agraria.
- 74018 Productor que no es agricultor a título principal, según los datos del ejercicio fiscal n-1 y seguridad socia.
- 74053 Importe inferior a 100 Euros

Datos considerados para el Cálculo de la Carga Ganadera del expediente

Superficie determinada para Cálculo Carga Ganadera: 0,00 ha
Carga Ganadera del Expediente: 0,00 ugm/ha

Incidenias de carga ganadera

INCIDENCIA DESCRIPCIÓN

- 86132 Recinto superficie forrajera que no realiza la actividad de producción de pastoreo.
 Recinto:14-064-013-00018-00003 Cultivo:20000 BARBECHO TRADICIONAL-SIN VARIEDAD Secano
 Recinto:14-064-006-00187-00001 Cultivo:20000 BARBECHO TRADICIONAL-SIN VARIEDAD Secano
 Recinto:14-011-010-00114-00001 Cultivo:20000 BARBECHO TRADICIONAL-SIN VARIEDAD Secano
 Recinto:14-011-010-00112-00001 Cultivo:20000 BARBECHO TRADICIONAL-SIN VARIEDAD Secano
 Recinto:14-064-009-00003-00001 Cultivo:20000 BARBECHO TRADICIONAL-SIN VARIEDAD Secano
 Recinto:14-064-007-00159-00001 Cultivo:20000 BARBECHO TRADICIONAL-SIN VARIEDAD Secano
 Recinto:14-064-006-00238-00001 Cultivo:20000 BARBECHO TRADICIONAL-SIN VARIEDAD Secano
 Recinto:14-064-006-00239-00002 Cultivo:20000 BARBECHO TRADICIONAL-SIN VARIEDAD Secano
 Recinto:14-064-007-00150-00001 Cultivo:20000 BARBECHO TRADICIONAL-SIN VARIEDAD Secano
 Recinto:14-064-007-00122-00002 Cultivo:20000 BARBECHO TRADICIONAL-SIN VARIEDAD Secano
 Recinto:14-064-013-00005-00001 Cultivo:20000 BARBECHO TRADICIONAL-SIN VARIEDAD Secano
 Recinto:14-064-013-00018-00003 Cultivo:20000 BARBECHO TRADICIONAL-SIN VARIEDAD Secano

(1) Con incidencias que retienen pago o deniegan el expediente.

(2) Se calcula sobre superficie declarada admisible.

(3) Aplicación del artículo 16 bis del RD 147/2023.

(4) Expediente con algunos recintos de pastos permanentes ubicados en espacios protegidos donde la carga ganadera mínima será 0,1 UGM/ha.

Puede verificar la integridad de una copia de este documento mediante la lectura del código QR adjunto o mediante el acceso a la dirección <https://ws050.juntadeandalucia.es/verificarFirma> indicando el código de VERIFICACIÓN

FIRMADO POR	RAQUEL MARIA ESPIN CRESPO	17/10/2024	
VERIFICACIÓN	Pk2jmJDVJQXVSF7B6ESWF6FEMYA9VL	PÁG. 1210/3958	



APELLIDOS Y NOMBRE / RAZÓN SOCIAL

REDONDO ROMERO LUIS

NIF

****5333*

EXPEDIENTE

1052999

RESOLUCIÓN

DENEGACIÓN DE LA AYUDA

DATOS DE MANTENIMIENTO UNIDADES

GRUPO DE PAGO

ZONAS DE LIMITACIONES NATURALES

Sup. Dec. Admisible

0,00

Sup. Resuelta

0,00

Sobredecl.

0,00

% Sobredecl.

0,00

RESUMEN DE PAGOS

IMPORTE (Euros)

	RESUELTO	FEADER	MAPA	CAPADR
A pagar	0,00	0,00	0,00	0,00

APLICACIÓN DE REDUCCIONES Y PENALIZACIONES (%)

Criterios de subvencionabilidad (1)	Presentación tardía	Omisión declaración	Condicionalidad
100,00	0,00	0,00	0,00

IMPORTE (Euros)

Calculado(2)	Reducción	Penalización	Reducción Penalización (3)	Penalización adicional	Resuelto	FEADER	MAPA	CAPADR
0,00 €	0,00 €	0,00 €	0,00 €	0,00 €	0,00 €	0,00 €	0,00 €	0,00 €
Importe Unitario:	54,00 €	Nuevo Importe Unitario:	0,00 €					

RECINTOS PROPUESTOS

REF.	REFERENCIA SIGPAC	CULTIVO	S/R	USO SIGPAC	Sup. Dec. admisible	Sup. Campo	Sup. Determ.	Sup. Resuelta
170000005416213	14-003-037-00006-0002	OLIVAR	S		6,27		6,27	6,27
170000005416214	14-054-037-00011-0002	OLIVAR	S		5,26		5,26	5,26

INCIDENCIAS

INCIDENCIA DESCRIPCIÓN

2454	Solicitante de intervención 6613 cuyo regimen de afiliación a la SS no es ni el sistema especial agrario(cuenta ajena) ni autonomo con actividad agraria.
74018	Productor que no es agricultor a título principal, según los datos del ejercicio fiscal n-1 y seguridad socia.
74053	Importe inferior a 100 Euros

(1) Con incidencias que retienen pago o deniegan el expediente.

(2) Se calcula sobre superficie declarada admisible.

(3) Aplicación del artículo 16 bis del RD 147/2023.

(4) Expediente con algunos recintos de pastos permanentes ubicados en espacios protegidos donde la carga ganadera mínima será 0,1 UGM/ha.

Puede verificar la integridad de una copia de este documento mediante la lectura del código QR adjunto o mediante el acceso a la dirección <https://ws050.juntadeandalucia.es/verificarFirma> indicando el código de VERIFICACIÓN

FIRMADO POR	RAQUEL MARIA ESPIN CRESPO	17/10/2024	
VERIFICACIÓN	Pk2jmJDVJQXVSF7B6ESWF6FEMYA9VL	PÁG. 1211/3958	



APELLIDOS Y NOMBRE / RAZÓN SOCIAL

REINA MOLINA SAMUEL

NIF
***0863*

EXPEDIENTE
1267629

RESOLUCIÓN
DENEGACIÓN DE LA AYUDA

DATOS DE MANTENIMIENTO UNIDADES

GRUPO DE PAGO

ZONAS DE LIMITACIONES NATURALES

Sup. Dec. Admisible	Sup. Resuelta	Sobredecl.	% Sobredecl.
31,07	20,78	10,29	33,12

RESUMEN DE PAGOS

	IMPORTE (Euros)			
	RESUELTO	FEADER	MAPA	CAPADR
A pagar	0,00	0,00	0,00	0,00

APLICACIÓN DE REDUCCIONES Y PENALIZACIONES (%)

Criterios de subvencionabilidad (1)	Presentación tardía	Omisión declaración	Condicionidad
100,00	0,00	0,00	0,00

IMPORTE (Euros)

Calculado(2)	Reducción	Penalización	Reducción Penalización (3)	Penalización adicional	Resuelto	FEADER	MAPA	CAPADR
1.188,00 €	393,45 €	794,55 €	0,00 €	0,00 €	0,00 €	0,00 €	0,00 €	0,00 €
Importe Unitario:	54,00 €	Nuevo Importe Unitario:	38,24 €					

(1) Con incidencias que retienen pago o deniegan el expediente.

(2) Se calcula sobre superficie declarada admisible.

(3) Aplicación del artículo 16 bis del RD 147/2023.

(4) Expediente con algunos recintos de pastos permanentes ubicados en espacios protegidos donde la carga ganadera mínima será 0,1 UGM/ha.

Puede verificar la integridad de una copia de este documento mediante la lectura del código QR adjunto o mediante el acceso a la dirección <https://ws050.juntadeandalucia.es/verificarFirma> indicando el código de VERIFICACIÓN

FIRMADO POR

RAQUEL MARIA ESPIN CRESPO

17/10/2024

VERIFICACIÓN

Pk2jmJDVJQXVSF7B6ESWF6FEMYA9VL

PÁG. 1212/3958





RECINTOS PROPUESTOS

REF.	REFERENCIA SIGPAC	CULTIVO	S/R	USO SIGPAC	Sup. Dec. admisible	Sup. Campo	Sup. Determ.	Sup. Resuelta
-1255716	14-038-017-00246-0002	OLIVAR	S		0,02		0,02	0,00
-1255715	14-038-016-00259-0002	OLIVAR	S		0,02		0,02	0,02
-903983	14-038-017-00096-0004	OLIVAR	S		0,01		0,01	0,01
-903982	14-038-017-00059-0004	OLIVAR	S		0,55		0,55	0,55
-896901	14-038-054-09003-0022	OLIVAR	S		0,04		0,04	0,04
-896900	14-038-054-09003-0017	OLIVAR	S		0,01		0,01	0,01
-896899	14-038-054-00034-0003	OLIVAR	S		0,01		0,01	0,01
-574319	14-038-016-00046-0010	OLIVAR	S		0,02		0,02	0,02
170000006338426	14-038-016-00077-0002	OLIVAR	S		0,13		0,13	0,13
170000006338427	14-038-016-00078-0001	OLIVAR	S		0,30		0,30	0,30
170000006338428	14-038-016-00250-0002	OLIVAR	S		0,04		0,04	0,04
170000006338454	14-038-016-00045-0004	OLIVAR	S		0,70		0,70	0,67
170000006338455	14-038-016-00045-0003	OLIVAR	S		0,47		0,47	0,47
170000006338456	14-038-017-00057-0010	OLIVAR	S		0,06		0,06	0,00
170000006338457	14-038-017-00158-0001	OLIVAR	S		0,48		0,48	0,48
170000006338460	14-038-017-00059-0014	OLIVAR	S		0,01		0,01	0,01
170000006338462	14-038-017-00095-0002	OLIVAR	S		0,01		0,01	0,00
170000006338463	14-038-017-00059-0004	OLIVAR	S		1,35		1,35	1,35
170000006338467	14-038-017-00096-0003	OLIVAR	S		0,05		0,05	0,05
170000006338471	14-038-016-00205-0001	OLIVAR	S		0,71		0,71	0,71
170000006340647	14-024-004-00201-0001	OLIVAR	S		1,42		1,42	1,42
170000006340650	14-038-054-00196-0001	OLIVAR	S		0,22		0,22	0,22
170000006340655	14-038-054-00035-0001	OLIVAR	S		0,01		0,01	0,00
170000006340656	14-038-054-00068-0003	OLIVAR	S		0,83		0,83	0,83
170000006340657	14-038-054-00033-0002	OLIVAR	S		0,01		0,01	0,01
170000006340658	14-038-054-00034-0002	OLIVAR	S		0,38		0,38	0,38
170000006340661	14-038-054-00194-0002	OLIVAR	S		0,04		0,04	0,04
170000006340662	14-038-054-00195-0001	OLIVAR	S		0,01		0,01	0,01
170000006340663	14-038-054-00165-0001	OLIVAR	S		1,01		1,01	1,01
170000006340664	14-038-054-00166-0001	OLIVAR	S		0,02		0,02	0,02
170000006340665	14-038-051-00043-0001	OLIVAR	S		0,11		0,11	0,00
170000006340666	14-038-051-00044-0001	OLIVAR	S		2,48		2,48	0,00
170000006340667	14-038-054-00030-0001	OLIVAR	S		0,01		0,01	0,01
170000006340668	14-038-054-00032-0002	OLIVAR	S		2,03		2,03	2,03
170000006340676	14-038-013-00002-0003	OLIVAR	S		0,05		0,05	0,05
170000006340677	14-038-013-00009-0001	OLIVAR	S		0,03		0,03	0,03
170000006340678	14-038-013-00010-0001	OLIVAR	S		0,27		0,27	0,27
170000006340679	14-038-017-00057-0010	OLIVAR	S		0,11		0,11	0,00
170000006340680	14-038-016-00045-0004	OLIVAR	S		0,02		0,02	0,02
170000006340681	14-038-016-00045-0004	OLIVAR	S		0,09		0,09	0,07
170000006340682	14-038-015-00047-0001	OLIVAR	S		0,01		0,01	0,00
170000006340683	14-038-015-00048-0001	OLIVAR	S		0,52		0,52	0,52
170000006340684	14-038-014-00017-0001	OLIVAR	S		0,02		0,02	0,02
170000006340685	14-038-014-00018-0002	OLIVAR	S		0,53		0,53	0,53
170000006340686	14-038-014-00019-0001	OLIVAR	S		0,01		0,01	0,01
170000006340690	14-038-016-00177-0003	OLIVAR	S		0,04		0,04	0,04
170000006340691	14-038-017-00057-0010	OLIVAR	S		0,01		0,01	0,00
170000006340692	14-038-017-00053-0001	OLIVAR	S		0,03		0,03	0,03
170000006340693	14-038-017-00054-0001	OLIVAR	S		1,08		1,08	1,08
170000006340694	14-038-017-00055-0001	OLIVAR	S		1,16		1,16	1,16
170000006340695	14-038-017-00057-0010	OLIVAR	S		0,01		0,01	0,00
170000006340696	14-038-017-00058-0003	OLIVAR	S		1,18		1,18	1,18

(1) Con incidencias que retienen pago o deniegan el expediente.
 (2) Se calcula sobre superficie declarada admisible.
 (3) Aplicación del artículo 16 bis del RD 147/2023.
 (4) Expediente con algunos recintos de pastos permanentes ubicados en espacios protegidos donde la carga ganadera mínima será 0,1 UGM/ha.

Puede verificar la integridad de una copia de este documento mediante la lectura del código QR adjunto o mediante el acceso a la dirección https://ws050.juntadeandalucia.es/verificarFirma indicando el código de VERIFICACIÓN			
FIRMADO POR	RAQUEL MARIA ESPIN CRESPO	17/10/2024	
VERIFICACIÓN	Pk2jmJDVJQXVSF7B6ESWF6FEMYA9VL	PÁG. 1213/3958	



RECINTOS PROPUESTOS

REF.	REFERENCIA SIGPAC	CULTIVO	S/R	USO SIGPAC	Sup. Dec. admisible	Sup. Campo	Sup. Determ.	Sup. Resuelta
170000006340698	14-038-017-00059-0005	OLIVAR	S		0,03		0,03	0,03
170000006340699	14-038-017-00147-0001	OLIVAR	S		0,17		0,17	0,00
170000006340700	14-038-017-00146-0001	OLIVAR	S		1,00		1,00	1,00
170000006340701	14-038-016-00046-0008	OLIVAR	S		0,50		0,50	0,50
170000006340702	14-038-016-00047-0004	OLIVAR	S		0,08		0,08	0,08
170000006340703	14-038-016-00112-0001	OLIVAR	S		0,01		0,01	0,01
170000006340704	14-038-016-00114-0001	OLIVAR	S		0,59		0,59	0,59
170000006340705	14-038-016-00132-0001	OLIVAR	S		0,69		0,69	0,69
170000006340706	14-038-016-00176-0002	OLIVAR	S		0,54		0,54	0,54
170000006340709	14-038-057-00014-0001	OLIVAR	S		0,12		0,12	0,12
170000006340710	14-038-057-00015-0002	OLIVAR	S		0,86		0,86	0,86
170000006340713	14-038-016-00046-0005	OLIVAR	S		0,50		0,50	0,50
170000006363919	14-038-054-00129-0002	OLIVAR	S		0,01		0,01	0,00
170000006363920	14-038-054-00130-0001	OLIVAR	S		0,01		0,01	0,00
170000006363921	14-038-054-00132-0004	OLIVAR	S		4,51		4,51	0,00
170000006363922	14-038-054-00162-0001	OLIVAR	S		0,02		0,02	0,00
170000006363929	14-038-054-00139-0002	OLIVAR	S		1,40		1,40	0,00
170000006363930	14-038-054-00153-0001	OLIVAR	S		1,29		1,29	0,00

INCIDENCIAS

INCIDENCIA DESCRIPCIÓN

- 242 Recinto pendiente de acreditación de titularidad.
 - Recinto:14-038-015-00047-00001 Cultivo:101138 OLIVAR-HOJIBLANCA Secano
 - Recinto:14-038-017-00057-00010 Cultivo:101138 OLIVAR-HOJIBLANCA Secano
 - Recinto:14-038-017-00095-00002 Cultivo:101138 OLIVAR-HOJIBLANCA Secano
 - Recinto:14-038-017-00147-00001 Cultivo:101138 OLIVAR-HOJIBLANCA Secano
 - Recinto:14-038-017-00246-00002 Cultivo:101138 OLIVAR-HOJIBLANCA Secano
 - Recinto:14-038-051-00043-00001 Cultivo:101138 OLIVAR-HOJIBLANCA Secano
 - Recinto:14-038-051-00044-00001 Cultivo:101138 OLIVAR-HOJIBLANCA Secano
 - Recinto:14-038-054-00035-00001 Cultivo:101138 OLIVAR-HOJIBLANCA Secano
 - Recinto:14-038-054-00129-00002 Cultivo:101138 OLIVAR-HOJIBLANCA Secano
 - Recinto:14-038-054-00130-00001 Cultivo:101138 OLIVAR-HOJIBLANCA Secano
 - Recinto:14-038-054-00132-00004 Cultivo:101138 OLIVAR-HOJIBLANCA Secano
 - Recinto:14-038-054-00139-00002 Cultivo:101138 OLIVAR-HOJIBLANCA Secano
 - Recinto:14-038-054-00153-00001 Cultivo:101138 OLIVAR-HOJIBLANCA Secano
 - Recinto:14-038-054-00162-00001 Cultivo:101138 OLIVAR-HOJIBLANCA Secano
- 4272 Verifica que las líneas de declaración de las Solicitudes Únicas no tienen solapes con la capa de Retroactividad Gráfica (ambas de la misma campaña) a nivel de expediente/línea de declaración gráfica de la solicitud.
 - Recinto:14-038-016-00045-00004 Cultivo: - Agregado de la referencia del recinto.:0 Zona de la referencia del recinto.:0 Superficie solapada.:0,02 Id. Incid.:98194285
 - Recinto:14-038-016-00045-00004 Cultivo: - Agregado de la referencia del recinto.:0 Zona de la referencia del recinto.:0 Superficie solapada.:0,03 Id. Incid.:98194284
- 74053 Importe inferior a 100 Euros

(1) Con incidencias que retienen pago o deniegan el expediente.
 (2) Se calcula sobre superficie declarada admisible.
 (3) Aplicación del artículo 16 bis del RD 147/2023.
 (4) Expediente con algunos recintos de pastos permanentes ubicados en espacios protegidos donde la carga ganadera mínima será 0,1 UGM/ha.

Puede verificar la integridad de una copia de este documento mediante la lectura del código QR adjunto o mediante el acceso a la dirección https://ws050.juntadeandalucia.es/verificarFirma indicando el código de VERIFICACIÓN			
FIRMADO POR	RAQUEL MARIA ESPIN CRESPO	17/10/2024	
VERIFICACIÓN	Pk2jmJDVJQXVSF7B6ESWF6FEMYA9VL	PÁG. 1214/3958	



APELLIDOS Y NOMBRE / RAZÓN SOCIAL

REINA SANCHEZ FELIPE JESUS

NIF
***0439*

EXPEDIENTE
1132803

RESOLUCIÓN
DENEGACIÓN DE LA AYUDA

DATOS DE MANTENIMIENTO UNIDADES

GRUPO DE PAGO

ZONAS DE LIMITACIONES NATURALES

Sup. Dec. Admisible	Sup. Resuelta	Sobredecl.	% Sobredecl.
0,00	0,00	0,00	0,00

RESUMEN DE PAGOS

	IMPORTE (Euros)			
	RESUELTO	FEADER	MAPA	CAPADR
A pagar	0,00	0,00	0,00	0,00

APLICACIÓN DE REDUCCIONES Y PENALIZACIONES (%)

Criterios de subvencionabilidad (1)	Presentación tardía	Omisión declaración	Condicionidad
100,00	0,00	0,00	0,00

IMPORTE (Euros)

Calculado(2)	Reducción	Penalización	Reducción Penalización (3)	Penalización adicional	Resuelto	FEADER	MAPA	CAPADR
0,00 €	0,00 €	0,00 €	0,00 €	0,00 €	0,00 €	0,00 €	0,00 €	0,00 €
Importe Unitario:	54,00 €	Nuevo Importe Unitario:	0,00 €					

(1) Con incidencias que retienen pago o deniegan el expediente.

(2) Se calcula sobre superficie declarada admisible.

(3) Aplicación del artículo 16 bis del RD 147/2023.

(4) Expediente con algunos recintos de pastos permanentes ubicados en espacios protegidos donde la carga ganadera mínima será 0,1 UGM/ha.

Puede verificar la integridad de una copia de este documento mediante la lectura del código QR adjunto o mediante el acceso a la dirección <https://ws050.juntadeandalucia.es/verificarFirma> indicando el código de VERIFICACIÓN

FIRMADO POR	RAQUEL MARIA ESPIN CRESPO	17/10/2024	
VERIFICACIÓN	Pk2jmJDVJQXVSF7B6ESWF6FEMYA9VL	PÁG. 1215/3958	



RECINTOS PROPUESTOS

REF.	REFERENCIA SIGPAC	CULTIVO	S/R	USO SIGPAC	Sup. Dec. admisible	Sup. Campo	Sup. Determ.	Sup. Resuelta
-968389	14-024-010-00101-0002	OLIVAR	S		0,06		0,06	0,06
1700000002924024	14-024-001-00303-0001	OLIVAR	S		0,24		0,24	0,24
1700000002924026	14-024-010-00103-0001	OLIVAR	S		0,53		0,53	0,53
1700000002924027	14-024-010-00053-0001	OLIVAR	S		0,35		0,35	0,35
1700000002924028	14-024-004-00092-0001	OLIVAR	S		0,52		0,52	0,52
1700000002924029	14-024-004-00093-0002	OLIVAR	S		0,09		0,09	0,09
1700000002924030	14-024-001-00317-0001	OLIVAR	S		0,02		0,02	0,02
1700000002924031	14-024-001-00318-0001	OLIVAR	S		0,02		0,02	0,02
1700000002924032	14-024-001-00324-0001	OLIVAR	S		0,21		0,21	0,21
1700000002924033	14-024-012-00082-0001	OLIVAR	S		0,02		0,02	0,02
1700000002924034	14-024-012-00084-0001	OLIVAR	S		0,60		0,60	0,60
1700000002924035	14-024-012-00012-0002	OLIVAR	S		0,07		0,07	0,07
1700000002924036	14-024-012-00011-0003	OLIVAR	S		0,05		0,05	0,05
1700000002924037	14-024-011-00114-0001	OLIVAR	S		0,30		0,30	0,30
1700000002924038	14-024-012-00092-0001	OLIVAR	S		0,94		0,94	0,94
1700000002924039	14-024-012-00100-0001	OLIVAR	S		0,29		0,29	0,29
1700000002924040	14-024-012-00151-0002	OLIVAR	S		0,06		0,06	0,06
1700000002924041	14-024-012-00155-0001	OLIVAR	S		0,23		0,23	0,23
1700000002924042	14-024-012-00298-0001	OLIVAR	S		0,51		0,51	0,51
1700000002924043	14-024-013-00024-0001	OLIVAR	S		0,09		0,09	0,09
1700000002924044	14-024-013-00025-0001	OLIVAR	S		0,56		0,56	0,56
1700000002924045	14-024-013-00030-0001	OLIVAR	S		0,18		0,18	0,18
1700000002924046	14-024-013-00031-0003	OLIVAR	S		0,72		0,72	0,72
1700000002924047	14-024-013-00032-0001	OLIVAR	S		0,67		0,67	0,67
1700000002924048	14-024-014-00101-0003	OLIVAR	S		0,07		0,07	0,07
1700000002924049	14-024-014-00102-0001	OLIVAR	S		0,39		0,39	0,39
1700000002924050	14-024-014-00161-0001	OLIVAR	S		0,03		0,03	0,03
1700000002924051	14-024-014-00162-0003	OLIVAR	S		0,20		0,20	0,20
1700000002924052	14-024-014-00209-0003	OLIVAR	S		0,29		0,29	0,29
1700000002924053	14-024-014-00210-0001	OLIVAR	S		0,04		0,04	0,04
1700000002924054	14-024-014-00233-0001	OLIVAR	S		0,14		0,14	0,14
1700000002924055	14-024-014-00234-0001	OLIVAR	S		0,04		0,04	0,04
1700000002924056	14-024-015-00217-0001	OLIVAR	S		0,32		0,32	0,32
1700000002924057	14-024-015-00101-0001	OLIVAR	S		0,34		0,34	0,34
1700000002924058	14-024-011-00108-0001	OLIVAR	S		1,18		1,18	1,18
1700000002924059	14-024-011-00105-0001	OLIVAR	S		0,33		0,33	0,33
1700000002924060	14-024-011-00031-0001	OLIVAR	S		0,70		0,70	0,70

INCIDENCIAS

INCIDENCIA DESCRIPCIÓN

- 2454 Solicitante de intervención 6613 cuyo regimen de afiliacion a la SS no es ni el sistema especial agrario(cuenta ajena) ni autonomo con actividad agraria.
- 74018 Productor que no es agricultor a título principal, según los datos del ejercicio fiscal n-1 y seguridad socia.
- 74053 Importe inferior a 100 Euros

(1) Con incidencias que retienen pago o deniegan el expediente.
 (2) Se calcula sobre superficie declarada admisible.
 (3) Aplicación del artículo 16 bis del RD 147/2023.
 (4) Expediente con algunos recintos de pastos permanentes ubicados en espacios protegidos donde la carga ganadera mínima será 0,1 UGM/ha.

Puede verificar la integridad de una copia de este documento mediante la lectura del código QR adjunto o mediante el acceso a la dirección https://ws050.juntadeandalucia.es/verificarFirma indicando el código de VERIFICACIÓN			
FIRMADO POR	RAQUEL MARIA ESPIN CRESPO	17/10/2024	
VERIFICACIÓN	Pk2jmJDVJQXVSF7B6ESWF6FEMYA9VL	PÁG. 1216/3958	



APELLIDOS Y NOMBRE / RAZÓN SOCIAL

REVALIENTE MOYANO DANIEL

NIF

****5533*

EXPEDIENTE

1086723

RESOLUCIÓN

DENEGACIÓN DE LA AYUDA

DATOS DE MANTENIMIENTO UNIDADES

GRUPO DE PAGO

ZONAS DE LIMITACIONES NATURALES

Sup. Dec. Admisible

0,00

Sup. Resuelta

0,00

Sobredecl.

0,00

% Sobredecl.

0,00

RESUMEN DE PAGOS

	IMPORTE (Euros)			
	RESUELTO	FEADER	MAPA	CAPADR
A pagar	0,00	0,00	0,00	0,00

APLICACIÓN DE REDUCCIONES Y PENALIZACIONES (%)

Crterios de subvencionabilidad (1)	Presentación tardía	Omisión declaración	Condicionalidad
100,00	0,00	0,00	0,00

IMPORTE (Euros)

Calculado(2)	Reducción	Penalización	Reducción Penalización (3)	Penalización adicional	Resuelto	FEADER	MAPA	CAPADR
0,00 €	0,00 €	0,00 €	0,00 €	0,00 €	0,00 €	0,00 €	0,00 €	0,00 €
Importe Unitario:	54,00 €	Nuevo Importe Unitario:	0,00 €					

(1) Con incidencias que retienen pago o deniegan el expediente.

(2) Se calcula sobre superficie declarada admisible.

(3) Aplicación del artículo 16 bis del RD 147/2023.

(4) Expediente con algunos recintos de pastos permanentes ubicados en espacios protegidos donde la carga ganadera mínima será 0,1 UGM/ha.

Puede verificar la integridad de una copia de este documento mediante la lectura del código QR adjunto o mediante el acceso a la dirección <https://ws050.juntadeandalucia.es/verificarFirma> indicando el código de VERIFICACIÓN

FIRMADO POR	RAQUEL MARIA ESPIN CRESPO	17/10/2024	
VERIFICACIÓN	Pk2jmJDVJQXVSF7B6ESWF6FEMYA9VL	PÁG. 1217/3958	



RECINTOS PROPUESTOS

REF.	REFERENCIA SIGPAC	CULTIVO	S/R	USO SIGPAC	Sup. Dec. admisible	Sup. Campo	Sup. Determ.	Sup. Resuelta
-1472288	14-035-012-00431-0001	OLIVAR	S		0,27		0,27	0,00
-1472193	14-035-012-00381-0002	OLIVAR	S		0,03		0,03	0,03
-1472112	14-035-012-00325-0001	BARBECHO TRADICIONAL	S		0,24		0,24	0,24
-1268325	14-035-024-00048-0001	TRIGO BLANDO	S		0,09		0,09	0,09
-1268292	14-035-022-00196-0001	BARBECHO TRADICIONAL	S		0,02		0,02	0,02
-1268275	14-035-022-00148-0001	BARBECHO TRADICIONAL	S		0,01		0,01	0,01
-1268274	14-035-022-00148-0001	BARBECHO TRADICIONAL	S		0,03		0,03	0,03
-1268146	14-035-012-00368-0003	CEBADA	S		0,07		0,07	0,07
-1268089	14-035-012-00465-0001	OLIVAR	S		0,45		0,45	0,45
-63568	14-035-012-00347-0003	OLIVAR	S		0,60		0,60	0,60
5799918	14-035-012-00357-0001	CEBADA	S		1,17		1,17	1,17
1700000002975829	14-035-012-00321-0001	BARBECHO TRADICIONAL	S		1,35		1,35	1,35
1700000002975830	14-035-022-00197-0001	BARBECHO TRADICIONAL	S		0,47		0,47	0,47
1700000002975831	14-035-022-00146-0001	BARBECHO TRADICIONAL	S		1,27		1,27	1,27
1700000002975832	14-035-012-00347-0001	GUISANTES	S		1,33		1,33	1,33
1700000002975833	14-035-012-00347-0008	GUISANTES	S		1,62		1,62	1,62
1700000002975834	14-035-012-00354-0002	BARBECHO TRADICIONAL	S		0,51		0,51	0,51
1700000002975836	14-035-025-00014-0002	BARBECHO TRADICIONAL	S		1,95		1,95	1,95
1700000002975837	14-035-025-00019-0001	BARBECHO TRADICIONAL	S		2,06		2,06	2,06
1700000002975838	14-035-025-00011-0002	BARBECHO TRADICIONAL	S		3,43		3,43	3,43
1700000002975839	14-035-025-00010-0001	BARBECHO TRADICIONAL	S		0,53		0,53	0,53
1700000002975840	14-035-025-00011-0001	BARBECHO TRADICIONAL	S		0,37		0,37	0,37
1700000002975841	14-035-012-00451-0001	CEBADA	S		1,19		1,19	1,19
1700000002975842	14-035-012-00429-0001	CEBADA	S		0,25		0,25	0,25
1700000002975843	14-035-024-00047-0001	TRIGO BLANDO	S		0,71		0,71	0,71
1700000002975844	14-035-012-00378-0001	CEBADA	S		0,43		0,43	0,43
1700000002975845	14-035-012-00379-0001	CEBADA	S		0,28		0,28	0,28
1700000002975846	14-035-012-00386-0001	CEBADA	S		1,16		1,16	1,16
1700000002975847	14-035-012-00387-0002	CEBADA	S		0,26		0,26	0,26
1700000002975848	14-035-024-00085-0005	TRIGO BLANDO	S		1,79		1,79	1,79
1700000002975849	14-035-012-00373-0001	CEBADA	S		2,85		2,85	2,85
1700000002975850	14-035-012-00329-0001	OLIVAR	S		0,19		0,19	0,19
1700000002975851	14-035-012-00332-0001	OLIVAR	S		0,28		0,28	0,28
1700000002975853	14-035-022-00367-0001	TRIGO BLANDO	S		0,44		0,44	0,44
1700000002975854	14-035-012-00469-0004	OLIVAR	S		0,56		0,56	0,56
1700000002975855	14-035-025-00025-0001	TRIGO BLANDO	S		5,70		5,70	5,70
1700000002975860	14-035-012-00420-0001	OLIVAR	S		0,30		0,30	0,30
1700000002975861	14-035-012-00422-0001	OLIVAR	S		0,23		0,23	0,23
1700000002975862	14-035-012-00423-0001	OLIVAR	S		0,32		0,32	0,32
1700000002975863	14-035-012-00813-0001	OLIVAR	S		0,49		0,49	0,49
1700000002975864	14-035-012-00344-0001	OLIVAR	S		0,71		0,71	0,71
1700000002975865	14-035-012-00346-0001	OLIVAR	S		0,69		0,69	0,69
1700000002975866	14-035-012-00347-0002	OLIVAR	S		0,29		0,29	0,29
1700000002975867	14-035-012-00425-0001	OLIVAR	S		0,75		0,75	0,75
1700000002975868	14-035-012-00406-0006	OLIVAR	S		0,51		0,51	0,51
1700000002975869	14-035-012-00410-0001	OLIVAR	S		0,27		0,27	0,27
1700000002975870	14-035-012-00411-0001	OLIVAR	S		0,29		0,29	0,29
1700000002975871	14-035-012-00412-0001	OLIVAR	S		0,93		0,93	0,93
1700000002975872	14-035-012-00413-0001	OLIVAR	S		0,16		0,16	0,16
1700000002975873	14-035-012-00460-0001	OLIVAR	S		0,92		0,92	0,92
1700000002975874	14-035-012-00380-0001	OLIVAR	S		0,85		0,85	0,85
1700000002975875	14-035-012-00386-0004	OLIVAR	S		0,47		0,47	0,47

(1) Con incidencias que retienen pago o deniegan el expediente.

(2) Se calcula sobre superficie declarada admisible.

(3) Aplicación del artículo 16 bis del RD 147/2023.

(4) Expediente con algunos recintos de pastos permanentes ubicados en espacios protegidos donde la carga ganadera mínima será 0,1 UGM/ha.

Puede verificar la integridad de una copia de este documento mediante la lectura del código QR adjunto o mediante el acceso a la dirección <https://ws050.juntadeandalucia.es/verificarFirma> indicando el código de VERIFICACIÓN

FIRMADO POR

RAQUEL MARIA ESPIN CRESPO

17/10/2024

VERIFICACIÓN

Pk2jmJDVJQXVSF7B6ESWF6FEMYA9VL

PÁG. 1218/3958





RECINTOS PROPUESTOS

REF.	REFERENCIA SIGPAC	CULTIVO	S/R	USO SIGPAC	Sup. Dec. admisible	Sup. Campo	Sup. Determ.	Sup. Resuelta
170000002975876	14-035-012-00347-0006	GUISANTES	S		0,78		0,78	0,78
170000002975877	14-035-012-00347-0009	OLIVAR	S		0,51		0,51	0,51
170000002975879	14-035-012-00386-0003	OLIVAR	S		0,42		0,42	0,42

INCIDENCIAS

INCIDENCIA DESCRIPCIÓN

3790	Recinto declarado inactivo Recinto:14-035-012-00431-00001 Cultivo: -
3795	Recinto declarado con una situación de riesgo de abandono. Recinto:14-035-012-00354-00002 Cultivo: -
74018	Productor que no es agricultor a título principal, según los datos del ejercicio fiscal n-1 y seguridad socia.
74053	Importe inferior a 100 Euros

Datos considerados para el Cálculo de la Carga Ganadera del expediente

Superficie determinada para Cálculo Carga Ganadera: 0,00 ha
Carga Ganadera del Expediente: 0,00 ugm/ha

Incidencias de carga ganadera

INCIDENCIA DESCRIPCIÓN

3795	Recinto declarado con una situación de riesgo de abandono. Recinto:14-035-012-00354-00002 Cultivo: -
86132	Recinto superficie forrajera que no realiza la actividad de producción de pastoreo. Recinto:14-035-012-00325-00001 Cultivo:20000 BARBECHO TRADICIONAL-SIN VARIEDAD Secano Recinto:14-035-022-00196-00001 Cultivo:20000 BARBECHO TRADICIONAL-SIN VARIEDAD Secano Recinto:14-035-022-00148-00001 Cultivo:20000 BARBECHO TRADICIONAL-SIN VARIEDAD Secano Recinto:14-035-022-00148-00001 Cultivo:20000 BARBECHO TRADICIONAL-SIN VARIEDAD Secano Recinto:14-035-012-00321-00001 Cultivo:20000 BARBECHO TRADICIONAL-SIN VARIEDAD Secano Recinto:14-035-022-00197-00001 Cultivo:20000 BARBECHO TRADICIONAL-SIN VARIEDAD Secano Recinto:14-035-022-00146-00001 Cultivo:20000 BARBECHO TRADICIONAL-SIN VARIEDAD Secano Recinto:14-035-012-00354-00002 Cultivo:20000 BARBECHO TRADICIONAL-SIN VARIEDAD Secano Recinto:14-035-025-00014-00002 Cultivo:20000 BARBECHO TRADICIONAL-SIN VARIEDAD Secano Recinto:14-035-025-00019-00001 Cultivo:20000 BARBECHO TRADICIONAL-SIN VARIEDAD Secano Recinto:14-035-025-00011-00002 Cultivo:20000 BARBECHO TRADICIONAL-SIN VARIEDAD Secano Recinto:14-035-025-00010-00001 Cultivo:20000 BARBECHO TRADICIONAL-SIN VARIEDAD Secano Recinto:14-035-025-00011-00001 Cultivo:20000 BARBECHO TRADICIONAL-SIN VARIEDAD Secano

(1) Con incidencias que retienen pago o deniegan el expediente.
(2) Se calcula sobre superficie declarada admisible.
(3) Aplicación del artículo 16 bis del RD 147/2023.
(4) Expediente con algunos recintos de pastos permanentes ubicados en espacios protegidos donde la carga ganadera mínima será 0,1 UGM/ha.

Puede verificar la integridad de una copia de este documento mediante la lectura del código QR adjunto o mediante el acceso a la dirección https://ws050.juntadeandalucia.es/verificarFirma indicando el código de VERIFICACIÓN			
FIRMADO POR	RAQUEL MARIA ESPIN CRESPO	17/10/2024	
VERIFICACIÓN	Pk2jmJDVJQXVSF7B6ESWF6FEMYA9VL	PÁG. 1219/3958	



APELLIDOS Y NOMBRE / RAZÓN SOCIAL

REVALIENTE VELASCO ANGEL JOSE

NIF

****7871*

EXPEDIENTE

1266580

RESOLUCIÓN

DENEGACIÓN DE LA AYUDA

DATOS DE MANTENIMIENTO UNIDADES

GRUPO DE PAGO

ZONAS DE LIMITACIONES NATURALES

Sup. Dec. Admisible

0,00

Sup. Resuelta

0,00

Sobredecl.

0,00

% Sobredecl.

0,00

RESUMEN DE PAGOS

	IMPORTE (Euros)			
	RESUELTO	FEADER	MAPA	CAPADR
A pagar	0,00	0,00	0,00	0,00

APLICACIÓN DE REDUCCIONES Y PENALIZACIONES (%)

Crterios de subvencionabilidad (1)	Presentación tardía	Omisión declaración	Condicionalidad
100,00	0,00	0,00	0,00

IMPORTE (Euros)

Calculado(2)	Reducción	Penalización	Reducción Penalización (3)	Penalización adicional	Resuelto	FEADER	MAPA	CAPADR
0,00 €	0,00 €	0,00 €	0,00 €	0,00 €	0,00 €	0,00 €	0,00 €	0,00 €
Importe Unitario:	54,00 €	Nuevo Importe Unitario:	0,00 €					

(1) Con incidencias que retienen pago o deniegan el expediente.

(2) Se calcula sobre superficie declarada admisible.

(3) Aplicación del artículo 16 bis del RD 147/2023.

(4) Expediente con algunos recintos de pastos permanentes ubicados en espacios protegidos donde la carga ganadera mínima será 0,1 UGM/ha.

Puede verificar la integridad de una copia de este documento mediante la lectura del código QR adjunto o mediante el acceso a la dirección <https://ws050.juntadeandalucia.es/verificarFirma> indicando el código de VERIFICACIÓN

FIRMADO POR	RAQUEL MARIA ESPIN CRESPO	17/10/2024	
VERIFICACIÓN	Pk2jmJDVJQXVSF7B6ESWF6FEMYA9VL	PÁG. 1220/3958	



RECINTOS PROPUESTOS

REF.	REFERENCIA SIGPAC	CULTIVO	S/R	USO SIGPAC	Sup. Dec. admisible	Sup. Campo	Sup. Determ.	Sup. Resuelta
-1471746	14-035-022-00149-0001	TRIGO BLANDO	S		0,90		0,90	0,90
-1471742	14-035-026-00052-0002	GUISANTES	S		0,37		0,37	0,00
-1471740	14-035-027-00049-0001	BARBECHO TRADICIONAL	S		3,09		3,09	3,09
-1262681	14-008-026-00105-0001	TRIGO BLANDO	S		1,23		1,23	1,23
-1262680	14-008-027-00331-0001	BARBECHO TRADICIONAL	S		0,03		0,03	0,03
-1025998	14-035-026-00172-0001	AVENA	S		0,72		0,72	0,72
-1001548	14-035-026-00030-0001	GUISANTES	S		0,92		0,92	0,92
-1001414	14-035-022-00149-0001	TRIGO BLANDO	S		0,06		0,06	0,06
-1001358	14-035-019-00338-0001	BARBECHO TRADICIONAL	S		2,02		2,02	2,02
-452077	14-035-027-00101-0001	TRIGO BLANDO	S		0,19		0,19	0,19
-451963	14-035-022-00166-0001	GUISANTES	S		1,80		1,80	1,80
170000005610270	14-008-025-00259-0001	TRIGO BLANDO	S		1,85		1,85	1,85
170000005610272	14-035-022-00167-0001	GUISANTES	S		1,47		1,47	1,47
170000005610273	14-035-022-00169-0001	TRIGO BLANDO	S		1,26		1,26	1,26
170000005610274	14-035-022-00170-0001	TRIGO BLANDO	S		0,54		0,54	0,54
170000005610275	14-035-022-00171-0001	TRIGO BLANDO	S		0,76		0,76	0,76
170000005610276	14-035-022-00172-0001	TRIGO BLANDO	S		0,72		0,72	0,72
170000005610277	14-035-022-00173-0001	TRIGO BLANDO	S		0,78		0,78	0,78
170000005610278	14-035-022-00181-0001	TRIGO BLANDO	S		5,51		5,51	5,51
170000005610279	14-035-022-00182-0001	TRIGO BLANDO	S		0,71		0,71	0,71
170000005610281	14-035-022-00029-0001	OLIVAR	S		1,25		1,25	1,25
170000005610282	14-035-023-00251-0001	OLIVAR	S		0,21		0,21	0,21
170000005610283	14-035-023-00282-0001	OLIVAR	S		0,22		0,22	0,22
170000005610284	14-035-022-00163-0001	GUISANTES	S		1,08		1,08	1,08
170000005610285	14-035-026-00173-0001	AVENA	S		13,37		13,37	13,37
170000005610286	14-035-023-00275-0001	BARBECHO TRADICIONAL	S		2,35		2,35	2,35
170000005610287	14-035-023-00252-0001	OLIVAR	S		0,26		0,26	0,26
170000005610288	14-035-026-00170-0001	BARBECHO TRADICIONAL	S		3,70		3,70	3,70
170000005610293	14-035-027-00045-0002	TRIGO BLANDO	S		6,86		6,86	6,86
170000005610294	14-035-027-00046-0002	TRIGO BLANDO	S		0,33		0,33	0,33
170000005610295	14-035-026-00088-0001	GUISANTES	S		0,67		0,67	0,67
170000005610296	14-035-026-00172-0001	BARBECHO TRADICIONAL	S		7,53		7,53	7,53
170000005610298	14-035-026-00172-0001	BARBECHO TRADICIONAL	S		3,95		3,95	3,95
170000005610299	14-035-027-00100-0001	TRIGO BLANDO	S		1,21		1,21	1,21
170000005610300	14-035-026-00006-0001	GUISANTES	S		0,39		0,39	0,39
170000005610301	14-035-026-00007-0001	GUISANTES	S		1,00		1,00	1,00
170000005610304	14-035-026-00078-0001	CEBADA	S		0,23		0,23	0,23
170000005610305	14-035-012-00244-0001	TRIGO BLANDO	S		0,64		0,64	0,64
170000005610307	14-035-027-00083-0001	BARBECHO TRADICIONAL	S		2,74		2,74	2,74
170000005610308	14-035-047-00024-0001	BARBECHO TRADICIONAL	S		2,58		2,58	2,58
170000005610309	14-035-047-00029-0001	BARBECHO TRADICIONAL	S		3,65		3,65	3,65
170000005610313	14-035-026-00050-0001	GUISANTES	S		0,39		0,39	0,39
170000005610314	14-035-026-00031-0001	GUISANTES	S		0,43		0,43	0,43
170000005610315	14-035-010-00048-0001	TRIGO BLANDO	S		2,02		2,02	2,02
170000005610316	14-035-009-00277-0001	TRIGO BLANDO	S		0,70		0,70	0,70
170000005610318	14-035-027-00050-0001	BARBECHO TRADICIONAL	S		3,64		3,64	3,64
170000005610319	14-035-026-00053-0002	GUISANTES	S		0,38		0,38	0,38
170000005610320	14-035-026-00051-0001	GUISANTES	S		0,29		0,29	0,29
170000005610321	14-035-027-00039-0001	TRIGO BLANDO	S		2,31		2,31	2,31
170000005610322	14-035-047-00418-0001	BARBECHO TRADICIONAL	S		1,32		1,32	1,32
170000005610323	14-035-047-00419-0001	BARBECHO TRADICIONAL	S		0,73		0,73	0,73

(1) Con incidencias que retienen pago o deniegan el expediente.

(2) Se calcula sobre superficie declarada admisible.

(3) Aplicación del artículo 16 bis del RD 147/2023.

(4) Expediente con algunos recintos de pastos permanentes ubicados en espacios protegidos donde la carga ganadera mínima será 0,1 UGM/ha.

Puede verificar la integridad de una copia de este documento mediante la lectura del código QR adjunto o mediante el acceso a la dirección <https://ws050.juntadeandalucia.es/verificarFirma> indicando el código de VERIFICACIÓN

FIRMADO POR

RAQUEL MARIA ESPIN CRESPO

17/10/2024

VERIFICACIÓN

Pk2jmJDVJQXVSF7B6ESWF6FEMYA9VL

PÁG. 1221/3958





INCIDENCIAS

INCIDENCIA DESCRIPCIÓN

3790	Recinto declarado inactivo Recinto:14-035-026-00052-00002 Cultivo: -
74018	Productor que no es agricultor a título principal, según los datos del ejercicio fiscal n-1 y seguridad socia.
74053	Importe inferior a 100 Euros

Datos considerados para el Cálculo de la Carga Ganadera del expediente

Superficie determinada para Cálculo Carga Ganadera: 0,00 ha
Carga Ganadera del Expediente: 0,00 ugm/ha

Incidencias de carga ganadera

INCIDENCIA DESCRIPCIÓN

86132	Recinto superficie forrajera que no realiza la actividad de producción de pastoreo. Recinto:14-035-027-00049-00001 Cultivo:20000 BARBECHO TRADICIONAL-SIN VARIEDAD Secano Recinto:14-008-027-00331-00001 Cultivo:20000 BARBECHO TRADICIONAL-SIN VARIEDAD Secano Recinto:14-035-019-00338-00001 Cultivo:20000 BARBECHO TRADICIONAL-SIN VARIEDAD Secano Recinto:14-035-023-00275-00001 Cultivo:20000 BARBECHO TRADICIONAL-SIN VARIEDAD Secano Recinto:14-035-026-00170-00001 Cultivo:20000 BARBECHO TRADICIONAL-SIN VARIEDAD Secano Recinto:14-035-026-00172-00001 Cultivo:20000 BARBECHO TRADICIONAL-SIN VARIEDAD Secano Recinto:14-035-026-00172-00001 Cultivo:20000 BARBECHO TRADICIONAL-SIN VARIEDAD Secano Recinto:14-035-027-00083-00001 Cultivo:20000 BARBECHO TRADICIONAL-SIN VARIEDAD Secano Recinto:14-035-047-00024-00001 Cultivo:20000 BARBECHO TRADICIONAL-SIN VARIEDAD Secano Recinto:14-035-047-00029-00001 Cultivo:20000 BARBECHO TRADICIONAL-SIN VARIEDAD Secano Recinto:14-035-027-00050-00001 Cultivo:20000 BARBECHO TRADICIONAL-SIN VARIEDAD Secano Recinto:14-035-047-00418-00001 Cultivo:20000 BARBECHO TRADICIONAL-SIN VARIEDAD Secano Recinto:14-035-047-00419-00001 Cultivo:20000 BARBECHO TRADICIONAL-SIN VARIEDAD Secano
-------	--

(1) Con incidencias que retienen pago o deniegan el expediente.

(2) Se calcula sobre superficie declarada admisible.

(3) Aplicación del artículo 16 bis del RD 147/2023.

(4) Expediente con algunos recintos de pastos permanentes ubicados en espacios protegidos donde la carga ganadera mínima será 0,1 UGM/ha.

Puede verificar la integridad de una copia de este documento mediante la lectura del código QR adjunto o mediante el acceso a la dirección <https://ws050.juntadeandalucia.es/verificarFirma> indicando el código de VERIFICACIÓN

FIRMADO POR	RAQUEL MARIA ESPIN CRESPO	17/10/2024	
VERIFICACIÓN	Pk2jmJDVJQXVSF7B6ESWF6FEMYA9VL	PÁG. 1222/3958	



APELLIDOS Y NOMBRE / RAZÓN SOCIAL

REY HERRERO DIEGO

NIF

***8786*

EXPEDIENTE

1070346

RESOLUCIÓN

DENEGACIÓN DE LA AYUDA

DATOS DE MANTENIMIENTO UNIDADES

GRUPO DE PAGO

ZONAS DE LIMITACIONES NATURALES

Sup. Dec. Admisible

1,38

Sup. Resuelta

1,38

Sobredecl.

0,00

% Sobredecl.

0,00

RESUMEN DE PAGOS

IMPORTE (Euros)

	RESUELTO	FEADER	MAPA	CAPADR
A pagar	0,00	0,00	0,00	0,00

APLICACIÓN DE REDUCCIONES Y PENALIZACIONES (%)

Crterios de subvencionabilidad (1)	Presentación tardía	Omisión declaración	Condicionalidad
100,00	0,00	0,00	0,00

IMPORTE (Euros)

Calculado(2)	Reducción	Penalización	Reducción Penalización (3)	Penalización adicional	Resuelto	FEADER	MAPA	CAPADR
74,52 €	0,00 €	0,00 €	0,00 €	0,00 €	0,00 €	0,00 €	0,00 €	0,00 €
Importe Unitario:	54,00 €	Nuevo Importe Unitario:	54,00 €					

RECINTOS PROPUESTOS

REF.	REFERENCIA SIGPAC	CULTIVO	S/R	USO SIGPAC	Sup. Dec. admisible	Sup. Campo	Sup. Determ.	Sup. Resuelta
-1056289	14-024-005-00044-0002	OLIVAR	S		0,18		0,18	0,18
-1056288	14-024-005-00043-0002	OLIVAR	S		0,02		0,02	0,02
1700000007219553	14-024-005-00044-0001	OLIVAR	S		0,97		0,97	0,97
1700000007219584	14-038-014-00019-0001	OLIVAR	S		0,21		0,21	0,21

INCIDENCIAS

INCIDENCIA DESCRIPCIÓN

74053 Importe inferior a 100 Euros

(1) Con incidencias que retienen pago o deniegan el expediente.

(2) Se calcula sobre superficie declarada admisible.

(3) Aplicación del artículo 16 bis del RD 147/2023.

(4) Expediente con algunos recintos de pastos permanentes ubicados en espacios protegidos donde la carga ganadera mínima será 0,1 UGM/ha.

Puede verificar la integridad de una copia de este documento mediante la lectura del código QR adjunto o mediante el acceso a la dirección <https://ws050.juntadeandalucia.es/verificarFirma> indicando el código de VERIFICACIÓN

FIRMADO POR	RAQUEL MARIA ESPIN CRESPO	17/10/2024	
VERIFICACIÓN	Pk2jmJDVJQXVSF7B6ESWF6FEMYA9VL	PÁG. 1223/3958	



APELLIDOS Y NOMBRE / RAZÓN SOCIAL

REYES CASTRO ANTONIO JOSE

NIF

***6557*

EXPEDIENTE

1070403

RESOLUCIÓN

DENEGACIÓN DE LA AYUDA

DATOS DE MANTENIMIENTO UNIDADES

GRUPO DE PAGO

ZONAS DE LIMITACIONES NATURALES

Sup. Dec. Admisible

0,00

Sup. Resuelta

0,00

Sobredecl.

0,00

% Sobredecl.

0,00

RESUMEN DE PAGOS

	IMPORTE (Euros)			
	RESUELTO	FEADER	MAPA	CAPADR
A pagar	0,00	0,00	0,00	0,00

APLICACIÓN DE REDUCCIONES Y PENALIZACIONES (%)

Crterios de subvencionabilidad (1)	Presentación tardía	Omisión declaración	Condicionalidad
100,00	0,00	0,00	0,00

IMPORTE (Euros)

Calculado(2)	Reducción	Penalización	Reducción Penalización (3)	Penalización adicional	Resuelto	FEADER	MAPA	CAPADR
0,00 €	0,00 €	0,00 €	0,00 €	0,00 €	0,00 €	0,00 €	0,00 €	0,00 €
Importe Unitario:	54,00 €	Nuevo Importe Unitario:	0,00 €					

INCIDENCIAS

INCIDENCIA DESCRIPCIÓN

74053	Importe inferior a 100 Euros
86119	Carga ganadera NO cumple con el valor mínimo de 0,2 UGM/ha. Recinto:14-016-016-00031-00001 Cultivo:62000 PASTOS PERMANENTES DE 5 O MAS AÑOS-SIN VARIEDAD Secano Carga Ganadera:0,09 Recinto:14-016-016-00032-00003 Cultivo:62000 PASTOS PERMANENTES DE 5 O MAS AÑOS-SIN VARIEDAD Secano Carga Ganadera:0,09 Recinto:14-016-016-00032-00005 Cultivo:62000 PASTOS PERMANENTES DE 5 O MAS AÑOS-SIN VARIEDAD Secano Carga Ganadera:0,09 Recinto:14-016-016-00033-00001 Cultivo:62000 PASTOS PERMANENTES DE 5 O MAS AÑOS-SIN VARIEDAD Secano Carga Ganadera:0,09 Recinto:14-016-016-00034-00001 Cultivo:62000 PASTOS PERMANENTES DE 5 O MAS AÑOS-SIN VARIEDAD Secano Carga Ganadera:0,09 Recinto:14-069-058-00009-00001 Cultivo:62000 PASTOS PERMANENTES DE 5 O MAS AÑOS-SIN VARIEDAD Secano Carga Ganadera:0,09
86126	Recinto de forrajera para Cálculo de Carga Ganadera que No pertenece a Explotación con UGM válida. Recinto:14-069-058-00009-00001 Cultivo:62000 PASTOS PERMANENTES DE 5 O MAS AÑOS-SIN VARIEDAD Secano Explotacion:ES140690000395

(1) Con incidencias que retienen pago o deniegan el expediente.

(2) Se calcula sobre superficie declarada admisible.

(3) Aplicación del artículo 16 bis del RD 147/2023.

(4) Expediente con algunos recintos de pastos permanentes ubicados en espacios protegidos donde la carga ganadera mínima será 0,1 UGM/ha.

Puede verificar la integridad de una copia de este documento mediante la lectura del código QR adjunto o mediante el acceso a la dirección <https://ws050.juntadeandalucia.es/verificarFirma> indicando el código de VERIFICACIÓN

FIRMADO POR	RAQUEL MARIA ESPIN CRESPO	17/10/2024	
VERIFICACIÓN	Pk2jmJDVJQXVSF7B6ESWF6FEMYA9VL	PÁG. 1224/3958	



Datos considerados para el Cálculo de la Carga Ganadera del expediente

Superficie determinada para Cálculo Carga Ganadera: 23,76 ha

Carga Ganadera del Expediente: 0,09 ugm/ha

Explotación	Especie	Ugm Calculada para CG
ES140160000451	PORCINO	2,19

Recintos Determinados para el Cálculo de Garga Ganadera

REF.	REFERENCIA SIGPAC	CULTIVO	DESCRIPCIÓN CULTIVO	S/R	SUP. RESUELTA (ha)
5068125	14-016-016-00031-00001	62000	PASTOS PERMANENTES DE 5 O MAS AÑOS-SIN VARIEDAD	S	1,06
5068126	14-016-016-00032-00003	62000	PASTOS PERMANENTES DE 5 O MAS AÑOS-SIN VARIEDAD	S	15,91
5068128	14-016-016-00032-00005	62000	PASTOS PERMANENTES DE 5 O MAS AÑOS-SIN VARIEDAD	S	0,79
5068132	14-016-016-00033-00001	62000	PASTOS PERMANENTES DE 5 O MAS AÑOS-SIN VARIEDAD	S	0,14
5068180	14-016-016-00034-00001	62000	PASTOS PERMANENTES DE 5 O MAS AÑOS-SIN VARIEDAD	S	5,86

Incidencias de carga ganadera

INCIDENCIA DESCRIPCIÓN

- 86126 Recinto de forrajera para Cálculo de Carga Ganadera que No pertenece a Explotación con UGM válida.
Recinto:14-069-058-00009-00001 Cultivo:62000 PASTOS PERMANENTES DE 5 O MAS AÑOS-SIN VARIEDAD Secano
Explotacion:ES140690000395
- 86128 Recinto de Forrajeras que no ha contabilizado para Carga Ganadera por no tener una explotación válida para el cálculo de la Carga Ganadera
Recinto:14-069-058-00009-00001 Cultivo:62 PASTOS PERMANENTES DE 5 O MAS AÑOS-

(1) Con incidencias que retienen pago o deniegan el expediente.

(2) Se calcula sobre superficie declarada admisible.

(3) Aplicación del artículo 16 bis del RD 147/2023.

(4) Expediente con algunos recintos de pastos permanentes ubicados en espacios protegidos donde la carga ganadera mínima será 0,1 UGM/ha.

Puede verificar la integridad de una copia de este documento mediante la lectura del código QR adjunto o mediante el acceso a la dirección <https://ws050.juntadeandalucia.es/verificarFirma> indicando el código de VERIFICACIÓN

FIRMADO POR	RAQUEL MARIA ESPIN CRESPO	17/10/2024	
VERIFICACIÓN	Pk2jmJDVJQXVSF7B6ESWF6FEMYA9VL	PÁG. 1225/3958	



APELLIDOS Y NOMBRE / RAZÓN SOCIAL

REYES HINOJOSA MANUEL

NIF
****3627*

EXPEDIENTE

1152401

RESOLUCIÓN

DENEGACIÓN DE LA AYUDA

DATOS DE MANTENIMIENTO UNIDADES

GRUPO DE PAGO

ZONAS DE LIMITACIONES NATURALES

Sup. Dec. Admisible
0,00

Sup. Resuelta
0,00

Sobredecl.
0,00

% Sobredecl.
0,00

RESUMEN DE PAGOS

	IMPORTE (Euros)			
	RESUELTO	FEADER	MAPA	CAPADR
A pagar	0,00	0,00	0,00	0,00

APLICACIÓN DE REDUCCIONES Y PENALIZACIONES (%)

Crterios de subvencionabilidad (1)	Presentación tardía	Omisión declaración	Condicionalidad
100,00	0,00	0,00	0,00

IMPORTE (Euros)

Calculado(2)	Reducción	Penalización	Reducción Penalización (3)	Penalización adicional	Resuelto	FEADER	MAPA	CAPADR
0,00 €	0,00 €	0,00 €	0,00 €	0,00 €	0,00 €	0,00 €	0,00 €	0,00 €
Importe Unitario:	54,00 €	Nuevo Importe Unitario:	0,00 €					

(1) Con incidencias que retienen pago o deniegan el expediente.

(2) Se calcula sobre superficie declarada admisible.

(3) Aplicación del artículo 16 bis del RD 147/2023.

(4) Expediente con algunos recintos de pastos permanentes ubicados en espacios protegidos donde la carga ganadera mínima será 0,1 UGM/ha.

Puede verificar la integridad de una copia de este documento mediante la lectura del código QR adjunto o mediante el acceso a la dirección <https://ws050.juntadeandalucia.es/verificarFirma> indicando el código de VERIFICACIÓN

FIRMADO POR	RAQUEL MARIA ESPIN CRESPO	17/10/2024	
VERIFICACIÓN	Pk2jmJDVJQXVSF7B6ESWF6FEMYA9VL	PÁG. 1226/3958	



RECINTOS PROPUESTOS

REF.	REFERENCIA SIGPAC	CULTIVO	S/R	USO SIGPAC	Sup. Dec. admisible	Sup. Campo	Sup. Determ.	Sup. Resulta
-1263300	14-038-017-00234-0001	OLIVAR	S		0,12		0,12	0,12
-1263299	14-038-017-00234-0001	OLIVAR	S		0,39		0,39	0,39
-1262665	14-010-015-00406-0001	OLIVAR	S		1,58		1,58	1,58
-910906	14-038-019-00055-0003	OLIVAR	S		0,02		0,02	0,02
-910820	14-038-022-00231-0002	OLIVAR	S		1,44		1,44	1,44
-910819	14-038-022-00230-0002	OLIVAR	S		0,02		0,02	0,02
-705475	14-038-017-00105-0002	OLIVAR	S		0,04		0,04	0,04
-70287	14-038-020-00071-0001	OLIVAR	S		0,24		0,24	0,24
-70286	14-038-020-00070-0003	OLIVAR	S		1,43		1,43	1,43
-70282	14-038-019-00110-0001	OLIVAR	S		2,54		2,54	2,54
170000004910189	14-024-011-00474-0002	OLIVAR	S		0,20		0,20	0,20
170000004910190	14-038-017-00231-0005	OLIVAR	S		0,27		0,27	0,27
170000004910191	14-038-017-00233-0002	OLIVAR	S		0,28		0,28	0,28
170000004910194	14-038-017-00230-0011	OLIVAR	S		0,02		0,02	0,02
170000004910195	14-038-017-00232-0002	OLIVAR	S		0,47		0,47	0,47
170000004910197	14-024-011-00492-0001	OLIVAR	S		0,27		0,27	0,27
1700000005290080	14-010-001-00110-0001	OLIVAR	S		0,07		0,07	0,07
1700000005290081	14-010-001-00111-0002	OLIVAR	S		4,71		4,71	4,71
1700000005290082	14-010-001-00111-0003	OLIVAR	S		0,04		0,04	0,04
1700000005290083	14-010-001-00111-0005	OLIVAR	S		0,92		0,92	0,92
1700000005290084	14-010-001-00116-0001	OLIVAR	S		0,05		0,05	0,05
1700000005290085	14-010-015-00418-0001	OLIVAR	S		0,72		0,72	0,72
1700000005290086	14-010-015-00423-0006	OLIVAR	S		0,01		0,01	0,01
1700000005290087	14-038-020-00056-0001	OLIVAR	S		0,82		0,82	0,82
1700000005290088	14-010-015-00487-0001	OLIVAR	S		1,09		1,09	1,09
1700000005290089	14-010-013-00140-0001	OLIVAR	S		0,25		0,25	0,25
1700000005290090	14-010-013-00144-0001	OLIVAR	S		0,04		0,04	0,04
1700000005290091	14-038-020-00058-0001	OLIVAR	S		0,40		0,40	0,40
1700000005290092	14-038-020-00059-0001	OLIVAR	S		0,57		0,57	0,57
1700000005290093	14-010-015-00067-0001	OLIVAR	S		0,63		0,63	0,63
1700000006610752	14-038-021-00027-0001	OLIVAR	S		0,85		0,85	0,85
1700000007161373	14-010-004-00454-0001	OLIVAR	S		0,24		0,24	0,24
1700000007161374	14-010-015-00301-0001	OLIVAR	S		0,03		0,03	0,03
1700000007161376	14-010-015-00303-0001	OLIVAR	S		0,02		0,02	0,02
1700000007161377	14-010-015-00406-0001	OLIVAR	S		2,07		2,07	2,07
1700000007161378	14-010-015-00303-0001	OLIVAR	S		0,01		0,01	0,01
1700000007161379	14-038-019-00076-0001	OLIVAR	S		0,43		0,43	0,43
1700000007161380	14-038-019-00075-0002	OLIVAR	S		2,03		2,03	2,03
1700000007161381	14-038-019-00077-0002	OLIVAR	S		0,02		0,02	0,02
1700000007161382	14-038-019-80011-0001	OLIVAR	S		0,01		0,01	0,01
1700000007161383	14-038-022-00225-0002	OLIVAR	S		0,70		0,70	0,70
1700000007161384	14-038-022-00226-0001	OLIVAR	S		0,03		0,03	0,03
1700000007161386	14-038-023-00054-0002	OLIVAR	S		0,21		0,21	0,10
1700000007161387	14-038-023-00061-0001	OLIVAR	S		2,39		2,39	2,39
1700000007161388	14-038-023-00062-0001	OLIVAR	S		0,03		0,03	0,03
1700000007161389	14-038-023-09014-0001	OLIVAR	S		0,02		0,02	0,02
1700000007161390	14-038-019-00055-0003	OLIVAR	S		0,03		0,03	0,03
1700000007161391	14-038-019-00061-0004	OLIVAR	S		2,77		2,77	2,77
1700000007161393	14-038-022-00230-0001	OLIVAR	S		0,08		0,08	0,08
1700000007161394	14-038-022-00231-0001	OLIVAR	S		2,66		2,66	2,66
1700000007161395	14-038-022-00233-0002	OLIVAR	S		0,01		0,01	0,01
1700000007161396	14-038-019-00061-0003	OLIVAR	S		0,31		0,31	0,31

(1) Con incidencias que retienen pago o deniegan el expediente.
 (2) Se calcula sobre superficie declarada admisible.
 (3) Aplicación del artículo 16 bis del RD 147/2023.
 (4) Expediente con algunos recintos de pastos permanentes ubicados en espacios protegidos donde la carga ganadera mínima será 0,1 UGM/ha.

Puede verificar la integridad de una copia de este documento mediante la lectura del código QR adjunto o mediante el acceso a la dirección https://ws050.juntadeandalucia.es/verificarFirma indicando el código de VERIFICACIÓN			
FIRMADO POR	RAQUEL MARIA ESPIN CRESPO	17/10/2024	
VERIFICACIÓN	Pk2jmJDVJQXVSF7B6ESWF6FEMYA9VL	PÁG. 1227/3958	



RECINTOS PROPUESTOS

REF.	REFERENCIA SIGPAC	CULTIVO	S/R	USO SIGPAC	Sup. Dec. admisible	Sup. Campo	Sup. Determ.	Sup. Resuelta
170000007161398	14-038-019-00062-0001	OLIVAR	S		0,05		0,05	0,05
1700000007161399	14-010-015-00424-0001	OLIVAR	S		0,03		0,03	0,03
1700000007161400	14-010-015-00321-0001	OLIVAR	S		0,07		0,07	0,07
1700000007161401	14-010-015-00322-0001	OLIVAR	S		1,18		1,18	1,18
1700000007161402	14-010-015-00336-0001	OLIVAR	S		0,04		0,04	0,04
1700000007161403	14-010-015-00318-0001	OLIVAR	S		0,06		0,06	0,06

INCIDENCIAS

INCIDENCIA DESCRIPCIÓN

2454	Solicitante de intervención 6613 cuyo regimen de afiliacion a la SS no es ni el sistema especial agrario(cuenta ajena) ni autonomo con actividad agraria.
74018	Productor que no es agricultor a título principal, según los datos del ejercicio fiscal n-1 y seguridad socia.
74053	Importe inferior a 100 Euros

(1) Con incidencias que retienen pago o deniegan el expediente.

(2) Se calcula sobre superficie declarada admisible.

(3) Aplicación del artículo 16 bis del RD 147/2023.

(4) Expediente con algunos recintos de pastos permanentes ubicados en espacios protegidos donde la carga ganadera mínima será 0,1 UGM/ha.

Puede verificar la integridad de una copia de este documento mediante la lectura del código QR adjunto o mediante el acceso a la dirección <https://ws050.juntadeandalucia.es/verificarFirma> indicando el código de VERIFICACIÓN

FIRMADO POR

RAQUEL MARIA ESPIN CRESPO

17/10/2024

VERIFICACIÓN

Pk2jmJDVJQXVSF7B6ESWF6FEMYA9VL

PÁG. 1228/3958





APELLIDOS Y NOMBRE / RAZÓN SOCIAL

REYES PARRADO JOSE MIGUEL

NIF

***9334*

EXPEDIENTE

1160646

RESOLUCIÓN

DENEGACIÓN DE LA AYUDA

DATOS DE MANTENIMIENTO UNIDADES

GRUPO DE PAGO

ZONAS DE LIMITACIONES NATURALES

Sup. Dec. Admisible

1,19

Sup. Resuelta

1,19

Sobredecl.

0,00

% Sobredecl.

0,00

RESUMEN DE PAGOS

IMPORTE (Euros)

	RESUELTO	FEADER	MAPA	CAPADR
A pagar	0,00	0,00	0,00	0,00

APLICACIÓN DE REDUCCIONES Y PENALIZACIONES (%)

Criterios de subvencionabilidad (1)	Presentación tardía	Omisión declaración	Condicionalidad
100,00	0,00	0,00	0,00

IMPORTE (Euros)

Calculado(2)	Reducción	Penalización	Reducción Penalización (3)	Penalización adicional	Resuelto	FEADER	MAPA	CAPADR
64,26 €	0,00 €	0,00 €	0,00 €	0,00 €	0,00 €	0,00 €	0,00 €	0,00 €
Importe Unitario:	54,00 €	Nuevo Importe Unitario:	54,00 €					

RECINTOS PROPUESTOS

REF.	REFERENCIA SIGPAC	CULTIVO	S/R	USO SIGPAC	Sup. Dec. admisible	Sup. Campo	Sup. Determ.	Sup. Resuelta
1700000004651890	14-046-011-00006-0001	OLIVAR	S		0,12		0,12	0,12
1700000004651891	14-046-011-00037-0001	OLIVAR	S		0,01		0,01	0,01
1700000004651893	14-046-012-00105-0001	OLIVAR	S		0,13		0,13	0,13
1700000004651894	14-046-012-00107-0001	OLIVAR	S		0,93		0,93	0,93

INCIDENCIAS

INCIDENCIA DESCRIPCIÓN

74053 Importe inferior a 100 Euros

(1) Con incidencias que retienen pago o deniegan el expediente.

(2) Se calcula sobre superficie declarada admisible.

(3) Aplicación del artículo 16 bis del RD 147/2023.

(4) Expediente con algunos recintos de pastos permanentes ubicados en espacios protegidos donde la carga ganadera mínima será 0,1 UGM/ha.

Puede verificar la integridad de una copia de este documento mediante la lectura del código QR adjunto o mediante el acceso a la dirección <https://ws050.juntadeandalucia.es/verificarFirma> indicando el código de VERIFICACIÓN

FIRMADO POR

RAQUEL MARIA ESPIN CRESPO

17/10/2024

VERIFICACIÓN

Pk2jmJDVJQXVSF7B6ESWF6FEMYA9VL

PÁG. 1229/3958





APELLIDOS Y NOMBRE / RAZÓN SOCIAL

RICO ROSA ERNESTA

NIF

***2200*

EXPEDIENTE

1195123

RESOLUCIÓN

DENEGACIÓN DE LA AYUDA

DATOS DE MANTENIMIENTO UNIDADES

GRUPO DE PAGO

ZONAS DE LIMITACIONES NATURALES

Sup. Dec. Admisible

0,00

Sup. Resuelta

0,00

Sobredecl.

0,00

% Sobredecl.

0,00

RESUMEN DE PAGOS

	IMPORTE (Euros)			
	RESUELTO	FEADER	MAPA	CAPADR
A pagar	0,00	0,00	0,00	0,00

APLICACIÓN DE REDUCCIONES Y PENALIZACIONES (%)

Crterios de subvencionabilidad (1)	Presentación tardía	Omisión declaración	Condicionalidad
100,00	0,00	0,00	0,00

IMPORTE (Euros)

Calculado(2)	Reducción	Penalización	Reducción adicional	Penalización adicional	Resuelto	FEADER	MAPA	CAPADR
0,00 €	0,00 €	0,00 €	0,00 €	0,00 €	0,00 €	0,00 €	0,00 €	0,00 €
Importe Unitario:	54,00 €	Nuevo Importe Unitario:	0,00 €					

RECINTOS PROPUESTOS

REF.	REFERENCIA SIGPAC	CULTIVO	S/R	USO SIGPAC	Sup. Dec. admisible	Sup. Campo	Sup. Determ.	Sup. Resuelta
-1532951	14-016-005-00096-0003	PASTOS PERMANENTES DE 5 O MAS AÑOS	S		7,98		7,98	7,98
1700000006252533	14-016-005-00095-0001	PASTOS PERMANENTES DE 5 O MAS AÑOS	S		16,44		16,44	16,44
1700000006252534	14-016-005-00226-0008	PASTOS PERMANENTES DE 5 O MAS AÑOS	S		0,53		0,53	0,53
1700000006252535	14-016-005-00226-0006	PASTOS PERMANENTES DE 5 O MAS AÑOS	S		7,46		7,46	7,46
1700000006252536	14-016-009-00010-0013	PASTOS PERMANENTES DE 5 O MAS AÑOS	S		6,74		6,74	6,74
1700000006252537	14-016-009-00010-0012	PASTOS PERMANENTES DE 5 O MAS AÑOS	S		0,03		0,03	0,03
1700000006252538	14-016-009-00010-0008	PASTOS PERMANENTES DE 5 O MAS AÑOS	S		23,02		23,02	23,02
1700000006252540	14-016-009-00010-0008	PASTOS PERMANENTES DE 5 O MAS AÑOS	S		13,29		13,29	13,29
1700000006252542	14-016-005-00226-0004	PASTOS PERMANENTES DE 5 O MAS AÑOS	S		0,60		0,60	0,60
1700000006252543	14-016-005-00226-0005	PASTOS PERMANENTES DE 5 O MAS AÑOS	S		3,65		3,65	3,65
1700000006252545	14-016-009-00010-0013	PASTOS PERMANENTES DE 5 O MAS AÑOS	S		16,46		16,46	16,46
1700000006252546	14-016-005-00226-0001	PASTOS PERMANENTES DE 5 O MAS AÑOS	S		9,90		9,90	9,90

INCIDENCIAS

INCIDENCIA DESCRIPCIÓN

2454	Solicitante de intervención 6613 cuyo regimen de afiliacion a la SS no es ni el sistema especial agrario(cuenta ajena) ni autonomo con actividad agraria.
74018	Productor que no es agricultor a título principal, según los datos del ejercicio fiscal n-1 y seguridad socia.
74053	Importe inferior a 100 Euros

(1) Con incidencias que retienen pago o deniegan el expediente.

(2) Se calcula sobre superficie declarada admisible.

(3) Aplicación del artículo 16 bis del RD 147/2023.

(4) Expediente con algunos recintos de pastos permanentes ubicados en espacios protegidos donde la carga ganadera mínima será 0,1 UGM/ha.

Puede verificar la integridad de una copia de este documento mediante la lectura del código QR adjunto o mediante el acceso a la dirección <https://ws050.juntadeandalucia.es/verificarFirma> indicando el código de VERIFICACIÓN

FIRMADO POR

RAQUEL MARIA ESPIN CRESPO

17/10/2024

VERIFICACIÓN

Pk2jmJDVJQXVSF7B6ESWF6FEMYA9VL

PÁG. 1230/3958





Datos considerados para el Cálculo de la Carga Ganadera del expediente

Superficie determinada para Cálculo Carga Ganadera: 106,10 ha

Carga Ganadera del Expediente: 0,57 ugm/ha (4)

Explotación	Especie	Ugm Calculada para CG
ES140160000401	BOVINA	36,12
ES140160000401	PORCINO	22,41
ES140160000499	PORCINO	1,61

Recintos Determinados para el Cálculo de Garga Ganadera

REE.	REFERENCIA SIGPAC	CULTIVO	DESCRIPCIÓN CULTIVO	S/R	SUP. RESUELTA (ha)
-1532951	14-016-005-00096-00003	62000	PASTOS PERMANENTES DE 5 O MAS AÑOS-SIN VARIEDAD	S	7,98
1700000006252533	14-016-005-00095-00001	62000	PASTOS PERMANENTES DE 5 O MAS AÑOS-SIN VARIEDAD	S	16,44
1700000006252534	14-016-005-00226-00008	62000	PASTOS PERMANENTES DE 5 O MAS AÑOS-SIN VARIEDAD	S	0,53
1700000006252535	14-016-005-00226-00006	62000	PASTOS PERMANENTES DE 5 O MAS AÑOS-SIN VARIEDAD	S	7,46
1700000006252536	14-016-009-00010-00013	62000	PASTOS PERMANENTES DE 5 O MAS AÑOS-SIN VARIEDAD	S	6,74
1700000006252537	14-016-009-00010-00012	62000	PASTOS PERMANENTES DE 5 O MAS AÑOS-SIN VARIEDAD	S	0,03
1700000006252538	14-016-009-00010-00008	62000	PASTOS PERMANENTES DE 5 O MAS AÑOS-SIN VARIEDAD	S	23,02
1700000006252540	14-016-009-00010-00008	62000	PASTOS PERMANENTES DE 5 O MAS AÑOS-SIN VARIEDAD	S	13,29
1700000006252542	14-016-005-00226-00004	62000	PASTOS PERMANENTES DE 5 O MAS AÑOS-SIN VARIEDAD	S	0,60
1700000006252543	14-016-005-00226-00005	62000	PASTOS PERMANENTES DE 5 O MAS AÑOS-SIN VARIEDAD	S	3,65
1700000006252545	14-016-009-00010-00013	62000	PASTOS PERMANENTES DE 5 O MAS AÑOS-SIN VARIEDAD	S	16,46
1700000006252546	14-016-005-00226-00001	62000	PASTOS PERMANENTES DE 5 O MAS AÑOS-SIN VARIEDAD	S	9,90

(1) Con incidencias que retienen pago o deniegan el expediente.

(2) Se calcula sobre superficie declarada admisible.

(3) Aplicación del artículo 16 bis del RD 147/2023.

(4) Expediente con algunos recintos de pastos permanentes ubicados en espacios protegidos donde la carga ganadera mínima será 0,1 UGM/ha.

Puede verificar la integridad de una copia de este documento mediante la lectura del código QR adjunto o mediante el acceso a la dirección <https://ws050.juntadeandalucia.es/verificarFirma> indicando el código de VERIFICACIÓN

FIRMADO POR	RAQUEL MARIA ESPIN CRESPO	17/10/2024
VERIFICACIÓN	Pk2jmJDVJQXVSF7B6ESWF6FEMYA9VL	PÁG. 1231/3958



**APELLIDOS Y NOMBRE / RAZÓN SOCIAL**

RIVAS DOÑA JESUS MIGUEL

NIF

****6408*

EXPEDIENTE

1278210

RESOLUCIÓN

DENEGACIÓN DE LA AYUDA

DATOS DE MANTENIMIENTO UNIDADES**GRUPO DE PAGO**

ZONAS DE LIMITACIONES NATURALES

**Sup. Dec.
Admisible**

0,00

**Sup.
Resuelta**

0,00

Sobredecl.

0,00

% Sobredecl.

0,00

RESUMEN DE PAGOS**IMPORTE (Euros)**

	RESUELTO	FEADER	MAPA	CAPADR
A pagar	0,00	0,00	0,00	0,00

APLICACIÓN DE REDUCCIONES Y PENALIZACIONES (%)

Criterios de subvencionabilidad (1)	Presentación tardía	Omisión declaración	Condicionalidad
100,00	0,00	0,00	0,00

IMPORTE (Euros)

Calculado(2)	Reducción	Penalización	Reducción Penalización (3)	Penalización adicional	Resuelto	FEADER	MAPA	CAPADR
0,00 €	0,00 €	0,00 €	0,00 €	0,00 €	0,00 €	0,00 €	0,00 €	0,00 €
Importe Unitario:	54,00 €	Nuevo Importe Unitario:	0,00 €					

RECINTOS PROPUESTOS

REF.	REFERENCIA SIGPAC	CULTIVO	S/R	USO SIGPAC	Sup. Dec. admisible	Sup. Campo	Sup. Determ.	Sup. Resuelta
170000006035439	14-056-001-00056-0001	OLIVAR	S		0,02		0,02	0,02
170000006035440	14-056-001-00077-0004	OLIVAR	S		0,17		0,17	0,17
170000006035445	14-056-001-00061-0001	OLIVAR	R		2,44		2,44	2,44
170000006035447	14-056-001-00074-0002	OLIVAR	R		0,94		0,94	0,94
170000006035448	14-056-001-00076-0006	OLIVAR	R		2,66		2,66	2,66
170000006035449	14-056-015-00021-0001	OLIVAR	S		5,51		5,51	5,51

INCIDENCIAS**INCIDENCIA DESCRIPCIÓN**

2455	Solicitantes de intervención 6613 sin datos de IRPF n-1.(Art 4 Orden 14/04/2016).
74018	Productor que no es agricultor a título principal, según los datos del ejercicio fiscal n-1 y seguridad socia.
74053	Importe inferior a 100 Euros

(1) Con incidencias que retienen pago o deniegan el expediente.

(2) Se calcula sobre superficie declarada admisible.

(3) Aplicación del artículo 16 bis del RD 147/2023.

(4) Expediente con algunos recintos de pastos permanentes ubicados en espacios protegidos donde la carga ganadera mínima será 0,1 UGM/ha.

Puede verificar la integridad de una copia de este documento mediante la lectura del código QR adjunto o mediante el acceso a la dirección <https://ws050.juntadeandalucia.es/verificarFirma> indicando el código de VERIFICACIÓN

FIRMADO POR

RAQUEL MARIA ESPIN CRESPO

17/10/2024

VERIFICACIÓN

Pk2jmJDVJQXVSF7B6ESWF6FEMYA9VL

PÁG. 1232/3958





APELLIDOS Y NOMBRE / RAZÓN SOCIAL

RIVAS GUERRERO ANTONIO JESUS

NIF
***0221*

EXPEDIENTE
1251471

RESOLUCIÓN
DENEGACIÓN DE LA AYUDA

DATOS DE MANTENIMIENTO UNIDADES

GRUPO DE PAGO

ZONAS DE LIMITACIONES NATURALES

Sup. Dec. Admisible	Sup. Resuelta	Sobredecl.	% Sobredecl.
0,00	0,00	0,00	0,00

RESUMEN DE PAGOS

	IMPORTE (Euros)			
	RESUELTO	FEADER	MAPA	CAPADR
A pagar	0,00	0,00	0,00	0,00

APLICACIÓN DE REDUCCIONES Y PENALIZACIONES (%)

Criterios de subvencionabilidad (1)	Presentación tardía	Omisión declaración	Condicionalidad
100,00	0,00	0,00	0,00

IMPORTE (Euros)

Calculado(2)	Reducción	Penalización	Reducción Penalización (3)	Penalización adicional	Resuelto	FEADER	MAPA	CAPADR
0,00 €	0,00 €	0,00 €	0,00 €	0,00 €	0,00 €	0,00 €	0,00 €	0,00 €
Importe Unitario:	54,00 €	Nuevo Importe Unitario:	0,00 €					

RECINTOS PROPUESTOS

REF.	REFERENCIA SIGPAC	CULTIVO	S/R	USO SIGPAC	Sup. Dec. admisible	Sup. Campo	Sup. Determ.	Sup. Resuelta
-1580246	14-056-023-00052-0003	OLIVAR	R		2,00		2,00	2,00
-1580228	14-056-023-00052-0002	OLIVAR	S		5,58		5,58	5,58

INCIDENCIAS

INCIDENCIA DESCRIPCIÓN

74018	Productor que no es agricultor a título principal, según los datos del ejercicio fiscal n-1 y seguridad socia.
74053	Importe inferior a 100 Euros

(1) Con incidencias que retienen pago o deniegan el expediente.

(2) Se calcula sobre superficie declarada admisible.

(3) Aplicación del artículo 16 bis del RD 147/2023.

(4) Expediente con algunos recintos de pastos permanentes ubicados en espacios protegidos donde la carga ganadera mínima será 0,1 UGM/ha.

Puede verificar la integridad de una copia de este documento mediante la lectura del código QR adjunto o mediante el acceso a la dirección <https://ws050.juntadeandalucia.es/verificarFirma> indicando el código de VERIFICACIÓN

FIRMADO POR	RAQUEL MARIA ESPIN CRESPO	17/10/2024
VERIFICACIÓN	Pk2jmJDVJQXVSF7B6ESWF6FEMYA9VL	PÁG. 1233/3958





APELLIDOS Y NOMBRE / RAZÓN SOCIAL

RODRIGUEZ CERRO JUAN CARLOS

NIF

****1442*

EXPEDIENTE

1217624

RESOLUCIÓN

DENEGACIÓN DE LA AYUDA

DATOS DE MANTENIMIENTO UNIDADES

GRUPO DE PAGO

ZONAS DE LIMITACIONES NATURALES

Sup. Dec. Admisible

0,00

Sup. Resuelta

0,00

Sobredecl.

0,00

% Sobredecl.

0,00

RESUMEN DE PAGOS

IMPORTE (Euros)

	RESUELTO	FEADER	MAPA	CAPADR
A pagar	0,00	0,00	0,00	0,00

APLICACIÓN DE REDUCCIONES Y PENALIZACIONES (%)

Criterios de subvencionabilidad (1)	Presentación tardía	Omisión declaración	Condicionalidad
100,00	0,00	0,00	0,00

IMPORTE (Euros)

Calculado(2)	Reducción	Penalización	Reducción Penalización (3)	Penalización adicional	Resuelto	FEADER	MAPA	CAPADR
0,00 €	0,00 €	0,00 €	0,00 €	0,00 €	0,00 €	0,00 €	0,00 €	0,00 €
Importe Unitario:	54,00 €	Nuevo Importe Unitario:	0,00 €					

RECINTOS PROPUESTOS

REF.	REFERENCIA SIGPAC	CULTIVO	S/R	USO SIGPAC	Sup. Dec. admisible	Sup. Campo	Sup. Determ.	Sup. Resuelta
170000005868513	14-069-041-00009-0006	OLIVAR	S		0,15		0,15	0,15
170000005868514	14-069-041-00015-0018	OLIVAR	S		0,04		0,04	0,04
170000005868515	14-069-041-00047-0018	OLIVAR	S		0,41		0,41	0,41
170000005868516	14-069-041-00009-0006	OLIVAR	S		0,20		0,20	0,20
170000005868517	14-069-041-00047-0022	OLIVAR	S		4,50		4,50	4,50
170000005868518	14-069-041-00047-0032	OLIVAR	S		0,08		0,08	0,08
170000005868519	14-069-041-00047-0021	OLIVAR	S		0,17		0,17	0,17
170000005868520	14-069-041-00047-0017	OLIVAR	S		0,36		0,36	0,36

INCIDENCIAS

INCIDENCIA DESCRIPCIÓN

- 74018 Productor que no es agricultor a título principal, según los datos del ejercicio fiscal n-1 y seguridad socia.
- 74053 Importe inferior a 100 Euros

(1) Con incidencias que retienen pago o deniegan el expediente.

(2) Se calcula sobre superficie declarada admisible.

(3) Aplicación del artículo 16 bis del RD 147/2023.

(4) Expediente con algunos recintos de pastos permanentes ubicados en espacios protegidos donde la carga ganadera mínima será 0,1 UGM/ha.

Puede verificar la integridad de una copia de este documento mediante la lectura del código QR adjunto o mediante el acceso a la dirección <https://ws050.juntadeandalucia.es/verificarFirma> indicando el código de VERIFICACIÓN

FIRMADO POR	RAQUEL MARIA ESPIN CRESPO	17/10/2024
VERIFICACIÓN	Pk2jmJDVJQXVSF7B6ESWF6FEMYA9VL	PÁG. 1234/3958



**APELLIDOS Y NOMBRE / RAZÓN SOCIAL**

RODRÍGUEZ GONZÁLEZ MARÍA JOSEFA

NIF

****4885*

EXPEDIENTE

1255475

RESOLUCIÓN

DENEGACIÓN DE LA AYUDA

DATOS DE MANTENIMIENTO UNIDADES**GRUPO DE PAGO**

ZONAS DE LIMITACIONES NATURALES

**Sup. Dec.
Admisible**

0,00

**Sup.
Resuelta**

0,00

Sobredecl.

0,00

% Sobredecl.

0,00

RESUMEN DE PAGOS**IMPORTE (Euros)**

	RESUELTO	FEADER	MAPA	CAPADR
A pagar	0,00	0,00	0,00	0,00

APLICACIÓN DE REDUCCIONES Y PENALIZACIONES (%)

Crterios de subvencionabilidad (1)	Presentación tardía	Omisión declaración	Condicionalidad
100,00	0,00	0,00	0,00

IMPORTE (Euros)

Calculado(2)	Reducción	Penalización	Reducción adicional (3)	Penalización adicional	Resuelto	FEADER	MAPA	CAPADR
0,00 €	0,00 €	0,00 €	0,00 €	0,00 €	0,00 €	0,00 €	0,00 €	0,00 €
Importe Unitario:	54,00 €	Nuevo Importe Unitario:	0,00 €					

RECINTOS PROPUESTOS

REF.	REFERENCIA SIGPAC	CULTIVO	S/R	USO SIGPAC	Sup. Dec. admisible	Sup. Campo	Sup. Determ.	Sup. Resuelta
5103001	14-069-037-00062-0006	PASTOS PERMANENTES DE 5 O MAS AÑOS	S		21,65		21,65	21,65
5103002	14-069-037-00063-0001	PASTOS PERMANENTES DE 5 O MAS AÑOS	S		6,30		6,30	6,30
5103003	14-069-037-00062-0008	PASTOS PERMANENTES DE 5 O MAS AÑOS	S		1,32		1,32	1,32
170000005086346	14-069-037-00062-0002	OLIVAR	S		8,14		8,14	8,14

INCIDENCIAS**INCIDENCIA DESCRIPCIÓN**

74018 Productor que no es agricultor a título principal, según los datos del ejercicio fiscal n-1 y seguridad socia.
74053 Importe inferior a 100 Euros

Datos considerados para el Cálculo de la Carga Ganadera del expediente

Superficie determinada para Cálculo Carga Ganadera: 29,27 ha
Carga Ganadera del Expediente: 0,73 ugm/ha

Explotación	Especie	Ugm Calculada para CG
ES140690000996	PORCINO	21,29

Recintos Determinados para el Cálculo de Garga Ganadera

REF.	REFERENCIA SIGPAC	CULTIVO	DESCRIPCIÓN CULTIVO	S/R	SUP. RESUELTA (ha)
5103001	14-069-037-00062-00006	62000	PASTOS PERMANENTES DE 5 O MAS AÑOS-SIN VARIEDAD	S	21,65
5103002	14-069-037-00063-00001	62000	PASTOS PERMANENTES DE 5 O MAS AÑOS-SIN VARIEDAD	S	6,30
5103003	14-069-037-00062-00008	62000	PASTOS PERMANENTES DE 5 O MAS AÑOS-SIN VARIEDAD	S	1,32

(1) Con incidencias que retienen pago o deniegan el expediente.

(2) Se calcula sobre superficie declarada admisible.

(3) Aplicación del artículo 16 bis del RD 147/2023.

(4) Expediente con algunos recintos de pastos permanentes ubicados en espacios protegidos donde la carga ganadera mínima será 0,1 UGM/ha.

Puede verificar la integridad de una copia de este documento mediante la lectura del código QR adjunto o mediante el acceso a la dirección <https://ws050.juntadeandalucia.es/verificarFirma> indicando el código de VERIFICACIÓN

FIRMADO POR

RAQUEL MARIA ESPIN CRESPO

17/10/2024

VERIFICACIÓN

Pk2jmJDVJQXVSF7B6ESWF6FEMYA9VL

PÁG. 1235/3958





APELLIDOS Y NOMBRE / RAZÓN SOCIAL

RODRIGUEZ JIMENEZ MERCEDES BIBIANA

NIF

****1170*

EXPEDIENTE

1186864

RESOLUCIÓN

DENEGACIÓN DE LA AYUDA

DATOS DE MANTENIMIENTO UNIDADES

GRUPO DE PAGO

ZONAS DE LIMITACIONES NATURALES

Sup. Dec. Admisible

0,00

Sup. Resuelta

0,00

Sobredecl.

0,00

% Sobredecl.

0,00

RESUMEN DE PAGOS

	IMPORTE (Euros)			
	RESUELTO	FEADER	MAPA	CAPADR
A pagar	0,00	0,00	0,00	0,00

APLICACIÓN DE REDUCCIONES Y PENALIZACIONES (%)

Crterios de subvencionabilidad (1)	Presentación tardía	Omisión declaración	Condicionalidad
100,00	0,00	0,00	0,00

IMPORTE (Euros)

Calculado(2)	Reducción	Penalización	Reducción Penalización (3)	Penalización adicional	Resuelto	FEADER	MAPA	CAPADR
0,00 €	0,00 €	0,00 €	0,00 €	0,00 €	0,00 €	0,00 €	0,00 €	0,00 €
Importe Unitario:	54,00 €	Nuevo Importe Unitario:	0,00 €					

RECINTOS PROPUESTOS

REF.	REFERENCIA SIGPAC	CULTIVO	S/R	USO SIGPAC	Sup. Dec. admisible	Sup. Campo	Sup. Determ.	Sup. Resuelta
-1362270	14-004-014-00588-0001	OLIVAR	S		0,15		0,15	0,15
1700000005274689	14-004-013-00338-0001	OLIVAR	S		0,31		0,31	0,31
1700000005274690	14-004-013-00339-0001	OLIVAR	S		1,42		1,42	1,42
1700000005274691	14-004-013-00364-0002	OLIVAR	S		0,15		0,15	0,15
1700000005274693	14-004-013-00366-0002	OLIVAR	S		0,01		0,01	0,01
1700000005274697	14-004-014-00108-0001	OLIVAR	S		5,63		5,63	5,63
1700000005274698	14-004-014-00127-0004	OLIVAR	S		0,08		0,08	0,08
1700000005274699	14-004-014-00127-0004	OLIVAR	S		0,03		0,03	0,03
1700000005274700	14-004-014-00104-0002	OLIVAR	S		0,19		0,19	0,19
1700000005274701	14-004-014-00109-0003	OLIVAR	S		0,08		0,08	0,08
1700000005274702	14-004-013-00386-0004	OLIVAR	S		1,97		1,97	1,97
1700000005274703	14-004-013-00396-0002	OLIVAR	S		6,10		6,10	6,10
1700000005274704	14-004-013-00386-0006	OLIVAR	S		0,03		0,03	0,03
1700000005274705	14-004-013-00364-0003	OLIVAR	S		0,07		0,07	0,07

INCIDENCIAS

INCIDENCIA DESCRIPCIÓN

- 2454 Solicitante de intervención 6613 cuyo regimen de afiliacion a la SS no es ni el sistema especial agrario(cuenta ajena) ni autonomo con actividad agraria.
- 74018 Productor que no es agricultor a título principal, según los datos del ejercicio fiscal n-1 y seguridad socia.
- 74053 Importe inferior a 100 Euros
- 75022 No Autoriza a que, en caso de la devolución por la entidad financiera (retrocesión bancaria) del pago en la cuenta corriente consignada en la solicitud y que está debidamente registrada en el sistema contable GIRO de la Junta de Andalucía, se proceda al pago en cualquier otra cuenta corriente de la titularidad del solicitante vigente en dicho sistema contable.

(1) Con incidencias que retienen pago o deniegan el expediente.

(2) Se calcula sobre superficie declarada admisible.

(3) Aplicación del artículo 16 bis del RD 147/2023.

(4) Expediente con algunos recintos de pastos permanentes ubicados en espacios protegidos donde la carga ganadera mínima será 0,1 UGM/ha.

Puede verificar la integridad de una copia de este documento mediante la lectura del código QR adjunto o mediante el acceso a la dirección <https://ws050.juntadeandalucia.es/verificarFirma> indicando el código de VERIFICACIÓN

FIRMADO POR

RAQUEL MARIA ESPIN CRESPO

17/10/2024

VERIFICACIÓN

Pk2jmJDVJQXVSF7B6ESWF6FEMYA9VL

PÁG. 1236/3958





APELLIDOS Y NOMBRE / RAZÓN SOCIAL

RODRIGUEZ MEDRAN ANTONIO JESUS

NIF

***6796*

EXPEDIENTE

1167084

RESOLUCIÓN

DENEGACIÓN DE LA AYUDA

DATOS DE MANTENIMIENTO UNIDADES

GRUPO DE PAGO

ZONAS DE LIMITACIONES NATURALES

Sup. Dec. Admisible

0,00

Sup. Resuelta

0,00

Sobredecl.

0,00

% Sobredecl.

0,00

RESUMEN DE PAGOS

IMPORTE (Euros)

	RESUELTO	FEADER	MAPA	CAPADR
A pagar	0,00	0,00	0,00	0,00

APLICACIÓN DE REDUCCIONES Y PENALIZACIONES (%)

Crterios de subvencionabilidad (1)	Presentación tardía	Omisión declaración	Condicionalidad
100,00	0,00	0,00	0,00

IMPORTE (Euros)

Calculado(2)	Reducción	Penalización	Reducción Penalización (3)	Penalización adicional	Resuelto	FEADER	MAPA	CAPADR
0,00 €	0,00 €	0,00 €	0,00 €	0,00 €	0,00 €	0,00 €	0,00 €	0,00 €
Importe Unitario:	54,00 €	Nuevo Importe Unitario:	0,00 €					

RECINTOS PROPUESTOS

REF.	REFERENCIA SIGPAC	CULTIVO	S/R	USO SIGPAC	Sup. Dec. admisible	Sup. Campo	Sup. Determ.	Sup. Resuelta
170000005524075	14-023-013-00115-0001	TRIGO BLANDO	S		0,93		0,93	0,93
170000005524076	14-023-018-00160-0001	TRIGO BLANDO	S		1,82		1,82	1,82
170000005524077	14-023-019-00219-0002	TRIGO BLANDO	R		0,99		0,99	0,99

INCIDENCIAS

INCIDENCIA DESCRIPCIÓN

74018	Productor que no es agricultor a título principal, según los datos del ejercicio fiscal n-1 y seguridad socia.
74053	Importe inferior a 100 Euros

(1) Con incidencias que retienen pago o deniegan el expediente.

(2) Se calcula sobre superficie declarada admisible.

(3) Aplicación del artículo 16 bis del RD 147/2023.

(4) Expediente con algunos recintos de pastos permanentes ubicados en espacios protegidos donde la carga ganadera mínima será 0,1 UGM/ha.

Puede verificar la integridad de una copia de este documento mediante la lectura del código QR adjunto o mediante el acceso a la dirección <https://ws050.juntadeandalucia.es/verificarFirma> indicando el código de VERIFICACIÓN

FIRMADO POR	RAQUEL MARIA ESPIN CRESPO	17/10/2024	
VERIFICACIÓN	Pk2jmJDVJQXVSF7B6ESWF6FEMYA9VL	PÁG. 1237/3958	



APELLIDOS Y NOMBRE / RAZÓN SOCIAL

RODRIGUEZ MONTES ANTONIO

NIF

****3622*

EXPEDIENTE

1088832

RESOLUCIÓN

DENEGACIÓN DE LA AYUDA

DATOS DE MANTENIMIENTO UNIDADES

GRUPO DE PAGO

ZONAS DE LIMITACIONES NATURALES

Sup. Dec. Admisible

1,25

Sup. Resuelta

1,25

Sobredecl.

0,00

% Sobredecl.

0,00

RESUMEN DE PAGOS

IMPORTE (Euros)

	RESUELTO	FEADER	MAPA	CAPADR
A pagar	0,00	0,00	0,00	0,00

APLICACIÓN DE REDUCCIONES Y PENALIZACIONES (%)

Criterios de subvencionabilidad (1)	Presentación tardía	Omisión declaración	Condicionabilidad
100,00	0,00	0,00	0,00

IMPORTE (Euros)

Calculado(2)	Reducción	Penalización	Reducción Penalización (3)	Penalización adicional	Resuelto	FEADER	MAPA	CAPADR
67,50 €	0,00 €	0,00 €	0,00 €	0,00 €	0,00 €	0,00 €	0,00 €	0,00 €
Importe Unitario:	54,00 €	Nuevo Importe Unitario:	54,00 €					

RECINTOS PROPUESTOS

REF.	REFERENCIA SIGPAC	CULTIVO	S/R	USO SIGPAC	Sup. Dec. admisible	Sup. Campo	Sup. Determ.	Sup. Resuelta
170000005443213	14-013-032-00144-0001	OLIVAR	S		0,20		0,20	0,20
170000005443239	14-013-032-00165-0001	OLIVAR	S		0,21		0,21	0,21
170000005443240	14-013-032-00162-0001	OLIVAR	S		0,39		0,39	0,39
170000005443245	14-013-032-00175-0005	OLIVAR	S		0,13		0,13	0,13
170000005443255	14-013-032-00154-0004	OLIVAR	S		0,32		0,32	0,32

INCIDENCIAS

INCIDENCIA DESCRIPCIÓN

74053 Importe inferior a 100 Euros

(1) Con incidencias que retienen pago o deniegan el expediente.

(2) Se calcula sobre superficie declarada admisible.

(3) Aplicación del artículo 16 bis del RD 147/2023.

(4) Expediente con algunos recintos de pastos permanentes ubicados en espacios protegidos donde la carga ganadera mínima será 0,1 UGM/ha.

Puede verificar la integridad de una copia de este documento mediante la lectura del código QR adjunto o mediante el acceso a la dirección <https://ws050.juntadeandalucia.es/verificarFirma> indicando el código de VERIFICACIÓN

FIRMADO POR

RAQUEL MARIA ESPIN CRESPO

17/10/2024

VERIFICACIÓN

Pk2jmJDVJQXVSF7B6ESWF6FEMYA9VL

PÁG. 1238/3958





APELLIDOS Y NOMBRE / RAZÓN SOCIAL

RODRIGUEZ ORTEGA FRANCISCO

NIF

****1611*

EXPEDIENTE

1136506

RESOLUCIÓN

DENEGACIÓN DE LA AYUDA

DATOS DE MANTENIMIENTO UNIDADES

GRUPO DE PAGO	Sup. Dec. Admisible	Sup. Resuelta	Sobredecl.	% Sobredecl.
ZONAS DE LIMITACIONES NATURALES	0,00	0,00	0,00	0,00

RESUMEN DE PAGOS

	IMPORTE (Euros)			
	RESUELTO	FEADER	MAPA	CAPADR
A pagar	0,00	0,00	0,00	0,00

APLICACIÓN DE REDUCCIONES Y PENALIZACIONES (%)

Criterios de subvencionabilidad (1)	Presentación tardía	Omisión declaración	Condicionabilidad
100,00	0,00	0,00	0,00

IMPORTE (Euros)

Calculado(2)	Reducción	Penalización	Reducción adicional (3)	Penalización adicional	Resuelto	FEADER	MAPA	CAPADR
0,00 €	0,00 €	0,00 €	0,00 €	0,00 €	0,00 €	0,00 €	0,00 €	0,00 €
Importe Unitario:	54,00 €	Nuevo Importe Unitario:	0,00 €					

RECINTOS PROPUESTOS

REF.	REFERENCIA SIGPAC	CULTIVO	S/R	USO SIGPAC	Sup. Dec. admisible	Sup. Campo	Sup. Determ.	Sup. Resuelta
-1345813	14-038-093-00267-0001	OLIVAR	S		0,50		0,50	0,50
-1345812	14-038-093-00268-0001	OLIVAR	S		0,03		0,03	0,03
-1093733	14-038-093-00273-0002	OLIVAR	S		0,03		0,03	0,03
-430360	14-038-093-00273-0003	OLIVAR	S		0,04		0,04	0,04
-430356	14-038-093-00269-0002	OLIVAR	S		0,08		0,08	0,08
-430351	14-038-093-00272-0002	OLIVAR	S		0,10		0,10	0,10
1700000005202696	14-038-093-00263-0002	OLIVAR	S		0,08		0,08	0,08
1700000005202697	14-038-093-00480-0001	OLIVAR	S		0,05		0,05	0,05
1700000005202698	14-038-093-09013-0018	OLIVAR	S		0,08		0,08	0,08
1700000005202699	14-038-093-00272-0001	OLIVAR	S		1,66		1,66	1,66
1700000005202700	14-038-093-00272-0002	OLIVAR	S		0,13		0,13	0,13
1700000005202701	14-038-093-00468-0004	OLIVAR	S		0,02		0,02	0,02
1700000005202702	14-038-093-00473-0003	OLIVAR	S		2,56		2,56	2,56
1700000005202704	14-038-093-00268-0001	OLIVAR	S		0,06		0,06	0,06
1700000005202705	14-038-093-00269-0002	OLIVAR	S		0,60		0,60	0,60
1700000005202706	14-038-093-00479-0002	OLIVAR	S		0,31		0,31	0,31
1700000005202707	14-038-093-00264-0001	OLIVAR	S		1,16		1,16	1,16
1700000005202708	14-038-093-00266-0001	OLIVAR	S		0,48		0,48	0,48
1700000005202709	14-038-093-00469-0003	OLIVAR	S		0,03		0,03	0,03
1700000005202710	14-038-093-00270-0001	OLIVAR	S		0,09		0,09	0,09
1700000005202711	14-038-093-00480-0003	OLIVAR	S		1,07		1,07	1,07

INCIDENCIAS

INCIDENCIA DESCRIPCIÓN

74018	Productor que no es agricultor a título principal, según los datos del ejercicio fiscal n-1 y seguridad socia.
74053	Importe inferior a 100 Euros

(1) Con incidencias que retienen pago o deniegan el expediente.

(2) Se calcula sobre superficie declarada admisible.

(3) Aplicación del artículo 16 bis del RD 147/2023.

(4) Expediente con algunos recintos de pastos permanentes ubicados en espacios protegidos donde la carga ganadera mínima será 0,1 UGM/ha.

Puede verificar la integridad de una copia de este documento mediante la lectura del código QR adjunto o mediante el acceso a la dirección <https://ws050.juntadeandalucia.es/verificarFirma> indicando el código de VERIFICACIÓN

FIRMADO POR	RAQUEL MARIA ESPIN CRESPO	17/10/2024
VERIFICACIÓN	Pk2jmJDVJQXVSF7B6ESWF6FEMYA9VL	PÁG. 1239/3958





APELLIDOS Y NOMBRE / RAZÓN SOCIAL

RODRIGUEZ ORTEGA RAFAEL

NIF

****3439*

EXPEDIENTE

1136514

RESOLUCIÓN

DENEGACIÓN DE LA AYUDA

DATOS DE MANTENIMIENTO UNIDADES

GRUPO DE PAGO

ZONAS DE LIMITACIONES NATURALES

Sup. Dec. Admisible

0,00

Sup. Resuelta

0,00

Sobredecl.

0,00

% Sobredecl.

0,00

RESUMEN DE PAGOS

	IMPORTE (Euros)			
	RESUELTO	FEADER	MAPA	CAPADR
A pagar	0,00	0,00	0,00	0,00

APLICACIÓN DE REDUCCIONES Y PENALIZACIONES (%)

Crterios de subvencionabilidad (1)	Presentación tardía	Omisión declaración	Condicionalidad
100,00	0,00	0,00	0,00

IMPORTE (Euros)

Calculado(2)	Reducción	Penalización	Reducción Penalización (3)	Penalización adicional	Resuelto	FEADER	MAPA	CAPADR
0,00 €	0,00 €	0,00 €	0,00 €	0,00 €	0,00 €	0,00 €	0,00 €	0,00 €
Importe Unitario:	54,00 €	Nuevo Importe Unitario:	0,00 €					

RECINTOS PROPUESTOS

REF.	REFERENCIA SIGPAC	CULTIVO	S/R	USO SIGPAC	Sup. Dec. admisible	Sup. Campo	Sup. Determ.	Sup. Resuelta
-1345810	14-038-093-00473-0003	OLIVAR	S		0,02		0,02	0,02
-1345809	14-038-093-09013-0018	OLIVAR	S		0,02		0,02	0,02
-1093322	14-038-093-09022-0003	OLIVAR	S		0,02		0,02	0,02
-1093239	14-038-093-00292-0002	OLIVAR	S		0,33		0,33	0,33
1700000007103304	14-038-093-00285-0001	OLIVAR	S		0,79		0,79	0,79
1700000007103305	14-038-093-00286-0002	OLIVAR	S		0,16		0,16	0,16
1700000007103306	14-038-093-00297-0002	OLIVAR	S		0,03		0,03	0,03
1700000007103308	14-038-093-00290-0002	OLIVAR	S		0,02		0,02	0,02
1700000007103309	14-038-093-00292-0001	OLIVAR	S		0,87		0,87	0,87
1700000007103310	14-038-093-00293-0001	OLIVAR	S		0,09		0,09	0,09
1700000007103311	14-038-093-00293-0002	OLIVAR	S		0,02		0,02	0,02
1700000007103312	14-038-093-00294-0002	OLIVAR	S		0,22		0,22	0,22
1700000007103313	14-038-093-00295-0001	OLIVAR	S		1,49		1,49	1,49
1700000007103314	14-038-093-00299-0002	OLIVAR	S		0,06		0,06	0,06
1700000007103315	14-038-093-00277-0003	OLIVAR	S		0,09		0,09	0,09
1700000007103317	14-038-093-00288-0002	OLIVAR	S		0,52		0,52	0,52
1700000007103323	14-038-093-00476-0006	OLIVAR	S		0,09		0,09	0,09
1700000007103324	14-038-093-00478-0002	OLIVAR	S		0,06		0,06	0,06
1700000007103326	14-038-093-00476-0002	OLIVAR	S		0,87		0,87	0,87
1700000007103327	14-038-093-00477-0001	OLIVAR	S		0,02		0,02	0,02
1700000007103328	14-038-093-00478-0001	OLIVAR	S		0,88		0,88	0,88
1700000007103329	14-038-093-00479-0002	OLIVAR	S		0,01		0,01	0,01

INCIDENCIAS

INCIDENCIA DESCRIPCIÓN

74018	Productor que no es agricultor a título principal, según los datos del ejercicio fiscal n-1 y seguridad socia.
74053	Importe inferior a 100 Euros

(1) Con incidencias que retienen pago o deniegan el expediente.

(2) Se calcula sobre superficie declarada admisible.

(3) Aplicación del artículo 16 bis del RD 147/2023.

(4) Expediente con algunos recintos de pastos permanentes ubicados en espacios protegidos donde la carga ganadera mínima será 0,1 UGM/ha.

Puede verificar la integridad de una copia de este documento mediante la lectura del código QR adjunto o mediante el acceso a la dirección <https://ws050.juntadeandalucia.es/verificarFirma> indicando el código de VERIFICACIÓN

FIRMADO POR

RAQUEL MARIA ESPIN CRESPO

17/10/2024

VERIFICACIÓN

Pk2jmJDVJQXVSF7B6ESWF6FEMYA9VL

PÁG. 1240/3958





APELLIDOS Y NOMBRE / RAZÓN SOCIAL

RODRIGUEZ POLO ANTONIO

NIF

***9498*

EXPEDIENTE

1154687

RESOLUCIÓN

DENEGACIÓN DE LA AYUDA

DATOS DE MANTENIMIENTO UNIDADES

GRUPO DE PAGO

ZONAS DE LIMITACIONES NATURALES

Sup. Dec. Admisible

0,31

Sup. Resuelta

0,31

Sobredecl.

0,00

% Sobredecl.

0,00

RESUMEN DE PAGOS

IMPORTE (Euros)

	RESUELTO	FEADER	MAPA	CAPADR
A pagar	0,00	0,00	0,00	0,00

APLICACIÓN DE REDUCCIONES Y PENALIZACIONES (%)

Crterios de subvencionabilidad (1)	Presentación tardía	Omisión declaración	Condicionalidad
100,00	0,00	0,00	0,00

IMPORTE (Euros)

Calculado(2)	Reducción	Penalización	Reducción Penalización (3)	Penalización adicional	Resuelto	FEADER	MAPA	CAPADR
16,74 €	0,00 €	0,00 €	0,00 €	0,00 €	0,00 €	0,00 €	0,00 €	0,00 €
Importe Unitario:	54,00 €	Nuevo Importe Unitario:	54,00 €					

RECINTOS PROPUESTOS

REF.	REFERENCIA SIGPAC	CULTIVO	S/R	USO SIGPAC	Sup. Dec. admisible	Sup. Campo	Sup. Determ.	Sup. Resuelta
170000005686378	14-013-022-00501-0001	OLIVAR	S		0,31		0,31	0,31

INCIDENCIAS

INCIDENCIA DESCRIPCIÓN

74053 Importe inferior a 100 Euros

(1) Con incidencias que retienen pago o deniegan el expediente.

(2) Se calcula sobre superficie declarada admisible.

(3) Aplicación del artículo 16 bis del RD 147/2023.

(4) Expediente con algunos recintos de pastos permanentes ubicados en espacios protegidos donde la carga ganadera mínima será 0,1 UGM/ha.

Puede verificar la integridad de una copia de este documento mediante la lectura del código QR adjunto o mediante el acceso a la dirección <https://ws050.juntadeandalucia.es/verificarFirma> indicando el código de VERIFICACIÓN

FIRMADO POR	RAQUEL MARIA ESPIN CRESPO	17/10/2024	
VERIFICACIÓN	Pk2jmJDVJQXVSF7B6ESWF6FEMYA9VL	PÁG. 1241/3958	



APellidos y nombre / RAZÓN SOCIAL

RODRIGUEZ POLO CARMEN

NIF

****3599*

EXPEDIENTE

1063733

RESOLUCIÓN

DENEGACIÓN DE LA AYUDA

DATOS DE MANTENIMIENTO UNIDADES

GRUPO DE PAGO

ZONAS DE LIMITACIONES NATURALES

Sup. Dec. Admisible

0,00

Sup. Resuelta

0,00

Sobredecl.

0,00

% Sobredecl.

0,00

RESUMEN DE PAGOS

IMPORTE (Euros)

	RESUELTO	FEADER	MAPA	CAPADR
A pagar	0,00	0,00	0,00	0,00

APLICACIÓN DE REDUCCIONES Y PENALIZACIONES (%)

Criterios de subvencionabilidad (1)	Presentación tardía	Omisión declaración	Condicionalidad
100,00	0,00	0,00	0,00

IMPORTE (Euros)

Calculado(2)	Reducción	Penalización	Reducción Penalización (3)	Penalización adicional	Resuelto	FEADER	MAPA	CAPADR
0,00 €	0,00 €	0,00 €	0,00 €	0,00 €	0,00 €	0,00 €	0,00 €	0,00 €
Importe Unitario:	54,00 €	Nuevo Importe Unitario:	0,00 €					

RECINTOS PROPUESTOS

REF.	REFERENCIA SIGPAC	CULTIVO	S/R	USO SIGPAC	Sup. Dec. admisible	Sup. Campo	Sup. Determ.	Sup. Resuelta
170000005449118	14-038-093-00514-0002	OLIVAR	S		0,01		0,01	0,01
170000005449119	14-038-093-00515-0001	OLIVAR	S		1,51		1,51	1,51
170000005449120	14-038-093-00516-0003	OLIVAR	S		0,02		0,02	0,02
170000005449121	14-038-093-00517-0001	OLIVAR	S		0,45		0,45	0,45
170000005449122	14-038-093-09025-0001	OLIVAR	S		0,01		0,01	0,01

INCIDENCIAS

INCIDENCIA DESCRIPCIÓN

74018	Productor que no es agricultor a título principal, según los datos del ejercicio fiscal n-1 y seguridad socia.
74053	Importe inferior a 100 Euros

(1) Con incidencias que retienen pago o deniegan el expediente.

(2) Se calcula sobre superficie declarada admisible.

(3) Aplicación del artículo 16 bis del RD 147/2023.

(4) Expediente con algunos recintos de pastos permanentes ubicados en espacios protegidos donde la carga ganadera mínima será 0,1 UGM/ha.

Puede verificar la integridad de una copia de este documento mediante la lectura del código QR adjunto o mediante el acceso a la dirección <https://ws050.juntadeandalucia.es/verificarFirma> indicando el código de VERIFICACIÓN

FIRMADO POR	RAQUEL MARIA ESPIN CRESPO	17/10/2024	
VERIFICACIÓN	Pk2jmJDVJQXVSF7B6ESWF6FEMYA9VL	PÁG. 1242/3958	



APELLIDOS Y NOMBRE / RAZÓN SOCIAL

ROJANO GALLARDO JOSE LUIS

NIF
***0221*

EXPEDIENTE
1229782

RESOLUCIÓN
DENEGACIÓN DE LA AYUDA

DATOS DE MANTENIMIENTO UNIDADES

GRUPO DE PAGO	Sup. Dec. Admisible	Sup. Resuelta	Sobredecl.	% Sobredecl.
ZONAS DE LIMITACIONES NATURALES	0,00	0,00	0,00	0,00

RESUMEN DE PAGOS

	IMPORTE (Euros)			
	RESUELTO	FEADER	MAPA	CAPADR
A pagar	0,00	0,00	0,00	0,00

APLICACIÓN DE REDUCCIONES Y PENALIZACIONES (%)

Criterios de subvencionabilidad (1)	Presentación tardía	Omisión declaración	Condicionalidad
100,00	0,00	0,00	0,00

IMPORTE (Euros)

Calculado(2)	Reducción	Penalización	Reducción Penalización (3)	Penalización adicional	Resuelto	FEADER	MAPA	CAPADR
0,00 €	0,00 €	0,00 €	0,00 €	0,00 €	0,00 €	0,00 €	0,00 €	0,00 €
Importe Unitario:	54,00 €	Nuevo Importe Unitario:	0,00 €					

RECINTOS PROPUESTOS

REF.	REFERENCIA SIGPAC	CULTIVO	S/R	USO SIGPAC	Sup. Dec. admisible	Sup. Campo	Sup. Determ.	Sup. Resuelta
-1480490	14-007-049-00027-0005	OLIVAR	R		0,12		0,12	0,12
-604463	14-007-049-00020-0004	OLIVAR	S		0,23		0,23	0,23
-600495	14-007-049-00027-0009	OLIVAR	R		0,53		0,53	0,53
-596254	14-007-049-00022-0003	OLIVAR	S		1,26		1,26	1,26
-75035	14-007-049-00026-0013	OLIVAR	R		0,30		0,30	0,30
5806982	14-007-049-00030-0003	OLIVAR	S		0,11		0,11	0,00
170000003603820	14-007-049-00019-0002	OLIVAR	S		1,45		1,45	1,45
170000003603821	14-007-049-00020-0003	OLIVAR	S		0,16		0,16	0,16
170000003603826	14-007-049-00027-0005	PATATA	R		0,37		0,37	0,37
170000003603832	14-007-049-00027-0002	OLIVAR	R		0,07		0,07	0,07
170000003603833	14-007-049-00025-0001	OLIVAR	S		1,57		1,57	1,57
170000003603836	14-007-049-00044-0001	OLIVAR	S		3,76		3,76	3,76

INCIDENCIAS

INCIDENCIA DESCRIPCIÓN

- 218 Superficie bruta de cruce en un recinto en el conjunto de las solicitudes supera superficie total que SIGPAC establece para él.
Recinto:14-007-049-00030-00003 Cultivo:101010 OLIVAR-PICUAL Secano Suma de superficies declaradas para este recinto por todos los solicitantes (Áreas):22 Superficie SIGPAC medida para este recinto (Áreas):11 Exceso de superficie declarada (Hectáreas):0,11 Suma de superficies declaradas para este recinto por el solicitante (Áreas):11
- 2454 Solicitante de intervención 6613 cuyo regimen de afiliación a la SS no es ni el sistema especial agrario(cuenta ajena) ni autonomo con actividad agraria.
- 74018 Productor que no es agricultor a título principal, según los datos del ejercicio fiscal n-1 y seguridad socia.
- 74053 Importe inferior a 100 Euros

(1) Con incidencias que retienen pago o deniegan el expediente.

(2) Se calcula sobre superficie declarada admisible.

(3) Aplicación del artículo 16 bis del RD 147/2023.

(4) Expediente con algunos recintos de pastos permanentes ubicados en espacios protegidos donde la carga ganadera mínima será 0,1 UGM/ha.

Puede verificar la integridad de una copia de este documento mediante la lectura del código QR adjunto o mediante el acceso a la dirección <https://ws050.juntadeandalucia.es/verificarFirma> indicando el código de VERIFICACIÓN

FIRMADO POR	RAQUEL MARIA ESPIN CRESPO	17/10/2024
VERIFICACIÓN	Pk2jmJDVJQXVSF7B6ESWF6FEMYA9VL	PÁG. 1243/3958





APELLIDOS Y NOMBRE / RAZÓN SOCIAL

ROJANO LEON EMILIA

NIF

****3058*

EXPEDIENTE

1213658

RESOLUCIÓN

DENEGACIÓN DE LA AYUDA

DATOS DE MANTENIMIENTO UNIDADES

GRUPO DE PAGO

ZONAS DE LIMITACIONES NATURALES

Sup. Dec. Admisible

0,00

Sup. Resuelta

0,00

Sobredecl.

0,00

% Sobredecl.

0,00

RESUMEN DE PAGOS

IMPORTE (Euros)

	RESUELTO	FEADER	MAPA	CAPADR
A pagar	0,00	0,00	0,00	0,00

APLICACIÓN DE REDUCCIONES Y PENALIZACIONES (%)

Crterios de subvencionabilidad (1)	Presentación tardía	Omisión declaración	Condicionalidad
100,00	0,00	0,00	0,00

IMPORTE (Euros)

Calculado(2)	Reducción	Penalización	Reducción Penalización (3)	Penalización adicional	Resuelto	FEADER	MAPA	CAPADR
0,00 €	0,00 €	0,00 €	0,00 €	0,00 €	0,00 €	0,00 €	0,00 €	0,00 €
Importe Unitario:	54,00 €	Nuevo Importe Unitario:	0,00 €					

RECINTOS PROPUESTOS

REF.	REFERENCIA SIGPAC	CULTIVO	S/R	USO SIGPAC	Sup. Dec. admisible	Sup. Campo	Sup. Determ.	Sup. Resuelta
-1591288	14-054-020-00084-0008	TRANQUILLÓN	S		6,03		6,03	6,03
-1542549	14-054-020-00084-0008	BARBECHO TRADICIONAL	S		5,51		5,51	5,51
-1151894	14-003-036-00136-0010	OLIVAR	S		0,04		0,04	0,04
-1066057	14-003-036-00136-0007	OLIVAR	S		0,05		0,05	0,05
-1066043	14-003-036-00136-0008	OLIVAR	S		0,04		0,04	0,04
1700000006263929	14-003-036-00136-0002	OLIVAR	S		9,27		9,27	9,27
1700000006263930	14-003-036-00247-0001	OLIVAR	S		6,81		6,81	6,81
1700000006263931	14-003-036-00247-0004	OLIVAR	S		0,74		0,74	0,74

INCIDENCIAS

INCIDENCIA DESCRIPCIÓN

2454	Solicitante de intervención 6613 cuyo regimen de afiliacion a la SS no es ni el sistema especial agrario(cuenta ajena) ni autonomo con actividad agraria.
74018	Productor que no es agricultor a título principal, según los datos del ejercicio fiscal n-1 y seguridad socia.
74053	Importe inferior a 100 Euros

Datos considerados para el Cálculo de la Carga Ganadera del expediente

Superficie determinada para Cálculo Carga Ganadera: 0,00 ha

Carga Ganadera del Expediente: 0,00 ugm/ha

Incidenias de carga ganadera

INCIDENCIA DESCRIPCIÓN

86132	Recinto superficie forrajera que no realiza la actividad de producción de pastoreo. Recinto:14-054-020-00084-00008 Cultivo:20000 BARBECHO TRADICIONAL-SIN VARIEDAD Secano
-------	--

(1) Con incidencias que retienen pago o deniegan el expediente.

(2) Se calcula sobre superficie declarada admisible.

(3) Aplicación del artículo 16 bis del RD 147/2023.

(4) Expediente con algunos recintos de pastos permanentes ubicados en espacios protegidos donde la carga ganadera mínima será 0,1 UGM/ha.

Puede verificar la integridad de una copia de este documento mediante la lectura del código QR adjunto o mediante el acceso a la dirección <https://ws050.juntadeandalucia.es/verificarFirma> indicando el código de VERIFICACIÓN

FIRMADO POR

RAQUEL MARIA ESPIN CRESPO

17/10/2024

VERIFICACIÓN

Pk2jmJDVJQXVSF7B6ESWF6FEMYA9VL

PÁG. 1244/3958



**APELLIDOS Y NOMBRE / RAZÓN SOCIAL**

ROJANO PULIDO FERNANDO

NIF

****4912*

EXPEDIENTE

1022331

RESOLUCIÓN

DENEGACIÓN DE LA AYUDA

DATOS DE MANTENIMIENTO UNIDADES**GRUPO DE PAGO**

ZONAS DE LIMITACIONES NATURALES

**Sup. Dec.
Admisible**

0,00

**Sup.
Resuelta**

0,00

Sobredecl.

0,00

% Sobredecl.

0,00

RESUMEN DE PAGOS**IMPORTE (Euros)**

	RESUELTO	FEADER	MAPA	CAPADR
A pagar	0,00	0,00	0,00	0,00

APLICACIÓN DE REDUCCIONES Y PENALIZACIONES (%)

Criterios de subvencionabilidad (1)	Presentación tardía	Omisión declaración	Condicionalidad
100,00	0,00	0,00	0,00

IMPORTE (Euros)

Calculado(2)	Reducción	Penalización	Reducción Penalización (3)	Penalización adicional	Resuelto	FEADER	MAPA	CAPADR
0,00 €	0,00 €	0,00 €	0,00 €	0,00 €	0,00 €	0,00 €	0,00 €	0,00 €
Importe Unitario:	54,00 €	Nuevo Importe Unitario:	0,00 €					

RECINTOS PROPUESTOS

REF.	REFERENCIA SIGPAC	CULTIVO	S/R	USO SIGPAC	Sup. Dec. admisible	Sup. Campo	Sup. Determ.	Sup. Resuelta
4582812	14-007-038-00662-0001	OLIVAR	S		0,68		0,68	0,68
1700000002282188	14-007-008-00125-0001	OLIVAR	S		10,44		10,44	10,44
1700000002282189	14-007-070-00281-0001	OLIVAR	S		0,25		0,25	0,25
1700000002282190	14-007-070-00282-0001	OLIVAR	S		0,39		0,39	0,39

INCIDENCIAS**INCIDENCIA DESCRIPCIÓN**

74018 Productor que no es agricultor a título principal, según los datos del ejercicio fiscal n-1 y seguridad socia.

74053 Importe inferior a 100 Euros

(1) Con incidencias que retienen pago o deniegan el expediente.

(2) Se calcula sobre superficie declarada admisible.

(3) Aplicación del artículo 16 bis del RD 147/2023.

(4) Expediente con algunos recintos de pastos permanentes ubicados en espacios protegidos donde la carga ganadera mínima será 0,1 UGM/ha.

Puede verificar la integridad de una copia de este documento mediante la lectura del código QR adjunto o mediante el acceso a la dirección <https://ws050.juntadeandalucia.es/verificarFirma> indicando el código de VERIFICACIÓN

FIRMADO POR

RAQUEL MARIA ESPIN CRESPO

17/10/2024

VERIFICACIÓN

Pk2jmJDVJQXVSF7B6ESWF6FEMYA9VL

PÁG. 1245/3958



**APELLIDOS Y NOMBRE / RAZÓN SOCIAL**

ROJAS TORIL ALFONSA MARIA

NIF

****1602*

EXPEDIENTE

1039321

RESOLUCIÓN

DENEGACIÓN DE LA AYUDA

DATOS DE MANTENIMIENTO UNIDADES**GRUPO DE PAGO**

ZONAS DE LIMITACIONES NATURALES

**Sup. Dec.
Admisible**

0,00

**Sup.
Resuelta**

0,00

Sobredecl.

0,00

% Sobredecl.

0,00

RESUMEN DE PAGOS**IMPORTE (Euros)**

	RESUELTO	FEADER	MAPA	CAPADR
A pagar	0,00	0,00	0,00	0,00

APLICACIÓN DE REDUCCIONES Y PENALIZACIONES (%)

Crterios de subvencionabilidad (1)	Presentación tardía	Omisión declaración	Condicionalidad
100,00	0,00	0,00	0,00

IMPORTE (Euros)

Calculado(2)	Reducción	Penalización	Reducción Penalización (3)	Penalización adicional	Resuelto	FEADER	MAPA	CAPADR
0,00 €	0,00 €	0,00 €	0,00 €	0,00 €	0,00 €	0,00 €	0,00 €	0,00 €
Importe Unitario:	54,00 €	Nuevo Importe Unitario:	0,00 €					

RECINTOS PROPUESTOS

REF.	REFERENCIA SIGPAC	CULTIVO	S/R	USO SIGPAC	Sup. Dec. admisible	Sup. Campo	Sup. Determ.	Sup. Resuelta
170000005834882	14-016-032-00009-0001	PASTOS PERMANENTES DE 5 O MAS AÑOS	S		20,16		20,16	20,16
170000005834883	14-069-058-00020-0001	PASTOS PERMANENTES DE 5 O MAS AÑOS	S		4,92		4,92	4,92
170000005834884	14-016-034-00006-0002	PASTOS PERMANENTES DE 5 O MAS AÑOS	S		25,12		25,12	25,12
170000005834885	14-069-060-00042-0001	PASTOS PERMANENTES DE 5 O MAS AÑOS	S		0,60		0,60	0,60
170000005834886	14-069-058-00006-0001	PASTOS PERMANENTES DE 5 O MAS AÑOS	S		27,20		27,20	27,20
170000005834887	14-069-019-00006-0001	PASTOS PERMANENTES DE 5 O MAS AÑOS	S		19,15		19,15	19,15
170000005834888	14-069-060-00040-0003	PASTOS PERMANENTES DE 5 O MAS AÑOS	S		28,11		28,11	28,09

INCIDENCIAS**INCIDENCIA DESCRIPCIÓN**

4272 Verifica que las líneas de declaración de las Solicitudes Únicas no tienen solapes con la capa de Retroactividad Gráfica (ambas de la misma campaña) a nivel de expediente/línea de declaración gráfica de la solicitud.
Recinto:14-069-060-00040-00003 Cultivo: - Agregado de la referencia del recinto.:0 Zona de la referencia del recinto.:0 Superficie solapada.:0,02 Id. Incid.:98193078

74018 Productor que no es agricultor a título principal, según los datos del ejercicio fiscal n-1 y seguridad socia.

74053 Importe inferior a 100 Euros

(1) Con incidencias que retienen pago o deniegan el expediente.

(2) Se calcula sobre superficie declarada admisible.

(3) Aplicación del artículo 16 bis del RD 147/2023.

(4) Expediente con algunos recintos de pastos permanentes ubicados en espacios protegidos donde la carga ganadera mínima será 0,1 UGM/ha.

Puede verificar la integridad de una copia de este documento mediante la lectura del código QR adjunto o mediante el acceso a la dirección <https://ws050.juntadeandalucia.es/verificarFirma> indicando el código de VERIFICACIÓN

FIRMADO POR

RAQUEL MARIA ESPIN CRESPO

17/10/2024

VERIFICACIÓN

Pk2jmJDVJQXVSF7B6ESWF6FEMYA9VL

PÁG. 1246/3958





Datos considerados para el Cálculo de la Carga Ganadera del expediente

Superficie determinada para Cálculo Carga Ganadera: 125,24 ha

Carga Ganadera del Expediente: 0,47 ugm/ha

<u>Explotación</u>	<u>Especie</u>	<u>Ugm Calculada para CG</u>
ES140160000013	BOVINA	16,83
ES140160000013	PORCINO	2,46
ES140690000192	BOVINA	29,30
ES140690000192	PORCINO	2,19
ES140690001458	BOVINA	8,52

Recintos Determinados para el Cálculo de Garga Ganadera

<u>REF.</u>	<u>REFERENCIA SIGPAC</u>	<u>CULTIVO</u>	<u>DESCRIPCIÓN CULTIVO</u>	<u>S/R</u>	<u>SUP. RESUELTA (ha)</u>
1700000005834882	14-016-032-00009-00001	62000	PASTOS PERMANENTES DE 5 O MAS AÑOS-SIN VARIEDAD	S	20,16
1700000005834883	14-069-058-00020-00001	62000	PASTOS PERMANENTES DE 5 O MAS AÑOS-SIN VARIEDAD	S	4,92
1700000005834884	14-016-034-00006-00002	62000	PASTOS PERMANENTES DE 5 O MAS AÑOS-SIN VARIEDAD	S	25,12
1700000005834885	14-069-060-00042-00001	62000	PASTOS PERMANENTES DE 5 O MAS AÑOS-SIN VARIEDAD	S	0,60
1700000005834886	14-069-058-00006-00001	62000	PASTOS PERMANENTES DE 5 O MAS AÑOS-SIN VARIEDAD	S	27,20
1700000005834887	14-069-019-00006-00001	62000	PASTOS PERMANENTES DE 5 O MAS AÑOS-SIN VARIEDAD	S	19,15
1700000005834888	14-069-060-00040-00003	62000	PASTOS PERMANENTES DE 5 O MAS AÑOS-SIN VARIEDAD	S	28,09

(1) Con incidencias que retienen pago o deniegan el expediente.

(2) Se calcula sobre superficie declarada admisible.

(3) Aplicación del artículo 16 bis del RD 147/2023.

(4) Expediente con algunos recintos de pastos permanentes ubicados en espacios protegidos donde la carga ganadera mínima será 0,1 UGM/ha.

Puede verificar la integridad de una copia de este documento mediante la lectura del código QR adjunto o mediante el acceso a la dirección <https://ws050.juntadeandalucia.es/verificarFirma> indicando el código de VERIFICACIÓN

FIRMADO POR

RAQUEL MARIA ESPIN CRESPO

17/10/2024

VERIFICACIÓN

Pk2jmJDVJQXVSF7B6ESWF6FEMYA9VL

PÁG. 1247/3958





APELLIDOS Y NOMBRE / RAZÓN SOCIAL

ROLDAN ESPEJO ANTONIO

NIF
****2345*

EXPEDIENTE
1054305

RESOLUCIÓN
DENEGACIÓN DE LA AYUDA

DATOS DE MANTENIMIENTO UNIDADES

GRUPO DE PAGO

ZONAS DE LIMITACIONES NATURALES

Sup. Dec. Admisible	Sup. Resuelta	Sobredecl.	% Sobredecl.
0,00	0,00	0,00	0,00

RESUMEN DE PAGOS

	IMPORTE (Euros)			
	RESUELTO	FEADER	MAPA	CAPADR
A pagar	0,00	0,00	0,00	0,00

APLICACIÓN DE REDUCCIONES Y PENALIZACIONES (%)

Criterios de subvencionabilidad (1)	Presentación tardía	Omisión declaración	Condicionalidad
100,00	0,00	0,00	0,00

IMPORTE (Euros)

Calculado(2)	Reducción	Penalización	Reducción adicional (3)	Penalización adicional	Resuelto	FEADER	MAPA	CAPADR
0,00 €	0,00 €	0,00 €	0,00 €	0,00 €	0,00 €	0,00 €	0,00 €	0,00 €
Importe Unitario: 54,00 €		Nuevo Importe Unitario: 0,00 €						

RECINTOS PROPUESTOS

REF.	REFERENCIA SIGPAC	CULTIVO	S/R	USO SIGPAC	Sup. Dec. admisible	Sup. Campo	Sup. Determ.	Sup. Resuelta
-1618450	14-042-014-00299-0001	VIÑEDO VINIFICACIÓN	S		0,56		0,56	0,56
-1618442	14-042-014-00283-0001	VIÑEDO VINIFICACIÓN	S		1,14		1,14	1,14
-542275	14-042-014-00297-0001	OLIVAR	S		0,58		0,58	0,58
1700000002944623	14-042-014-00291-0002	OLIVAR	S		0,41		0,41	0,41
1700000002944624	14-042-014-00299-0003	OLIVAR	S		0,20		0,20	0,20
1700000002944627	14-042-014-00285-0003	OLIVAR	S		0,88		0,88	0,88
1700000002944628	14-042-016-00131-0001	OLIVAR	S		0,61		0,61	0,61

INCIDENCIAS

INCIDENCIA DESCRIPCIÓN

2454	Solicitante de intervención 6613 cuyo regimen de afiliacion a la SS no es ni el sistema especial agrario(cuenta ajena) ni autonomo con actividad agraria.
74018	Productor que no es agricultor a título principal, según los datos del ejercicio fiscal n-1 y seguridad socia.
74053	Importe inferior a 100 Euros

(1) Con incidencias que retienen pago o deniegan el expediente.

(2) Se calcula sobre superficie declarada admisible.

(3) Aplicación del artículo 16 bis del RD 147/2023.

(4) Expediente con algunos recintos de pastos permanentes ubicados en espacios protegidos donde la carga ganadera mínima será 0,1 UGM/ha.

Puede verificar la integridad de una copia de este documento mediante la lectura del código QR adjunto o mediante el acceso a la dirección <https://ws050.juntadeandalucia.es/verificarFirma> indicando el código de VERIFICACIÓN

FIRMADO POR

RAQUEL MARIA ESPIN CRESPO

17/10/2024

VERIFICACIÓN

Pk2jmJDVJQXVSF7B6ESWF6FEMYA9VL

PÁG. 1248/3958





APELLIDOS Y NOMBRE / RAZÓN SOCIAL

ROLDAN SILLERO ANDRES

NIF

****2142*

EXPEDIENTE

1092851

RESOLUCIÓN

DENEGACIÓN DE LA AYUDA

DATOS DE MANTENIMIENTO UNIDADES

GRUPO DE PAGO

ZONAS DE LIMITACIONES NATURALES

Sup. Dec. Admisible

0,00

Sup. Resuelta

0,00

Sobredecl.

0,00

% Sobredecl.

0,00

RESUMEN DE PAGOS

IMPORTE (Euros)

	RESUELTO	FEADER	MAPA	CAPADR
A pagar	0,00	0,00	0,00	0,00

APLICACIÓN DE REDUCCIONES Y PENALIZACIONES (%)

Crterios de subvencionabilidad (1)	Presentación tardía	Omisión declaración	Condicionalidad
100,00	0,00	0,00	0,00

IMPORTE (Euros)

Calculado(2)	Reducción	Penalización	Reducción Penalización (3)	Penalización adicional	Resuelto	FEADER	MAPA	CAPADR
0,00 €	0,00 €	0,00 €	0,00 €	0,00 €	0,00 €	0,00 €	0,00 €	0,00 €
Importe Unitario:	54,00 €	Nuevo Importe Unitario:	0,00 €					

RECINTOS PROPUESTOS

REF.	REFERENCIA SIGPAC	CULTIVO	S/R	USO SIGPAC	Sup. Dec. admisible	Sup. Campo	Sup. Determ.	Sup. Resuelta
-1521878	14-007-038-00666-0003	OLIVAR	S		0,05		0,05	0,05
-1521877	14-007-038-00666-0003	OLIVAR	S		0,06		0,06	0,06
-1521874	14-007-011-00292-0002	OLIVAR	S		3,13		3,13	3,13
-1330908	14-007-011-80001-0003	OLIVAR	S		0,11		0,11	0,11
-1330907	14-007-011-00292-0002	OLIVAR	S		4,27		4,27	4,27
-68370	14-007-038-09011-0004	OLIVAR	S		0,05		0,05	0,05
-67896	14-007-038-00437-0001	OLIVAR	S		0,05		0,05	0,05
-67885	14-007-038-09005-0005	OLIVAR	S		0,03		0,03	0,03
170000002736653	14-007-038-00663-0001	OLIVAR	S		0,67		0,67	0,67
170000002736654	14-007-038-00440-0001	OLIVAR	S		0,04		0,04	0,04
170000002736655	14-007-038-00442-0001	OLIVAR	S		0,02		0,02	0,02
170000002736656	14-007-038-00665-0001	OLIVAR	S		0,97		0,97	0,97
170000002736657	14-007-038-00666-0003	OLIVAR	S		0,44		0,44	0,44
170000002736658	14-007-038-00439-0001	OLIVAR	S		0,56		0,56	0,56
170000002736659	14-007-038-00441-0001	OLIVAR	S		0,02		0,02	0,02

INCIDENCIAS

INCIDENCIA DESCRIPCIÓN

74018	Productor que no es agricultor a título principal, según los datos del ejercicio fiscal n-1 y seguridad socia.
74053	Importe inferior a 100 Euros

(1) Con incidencias que retienen pago o deniegan el expediente.

(2) Se calcula sobre superficie declarada admisible.

(3) Aplicación del artículo 16 bis del RD 147/2023.

(4) Expediente con algunos recintos de pastos permanentes ubicados en espacios protegidos donde la carga ganadera mínima será 0,1 UGM/ha.

Puede verificar la integridad de una copia de este documento mediante la lectura del código QR adjunto o mediante el acceso a la dirección <https://ws050.juntadeandalucia.es/verificarFirma> indicando el código de VERIFICACIÓN

FIRMADO POR

RAQUEL MARIA ESPIN CRESPO

17/10/2024

VERIFICACIÓN

Pk2jmJDVJQXVSF7B6ESWF6FEMYA9VL

PÁG. 1249/3958





APELLIDOS Y NOMBRE / RAZÓN SOCIAL
ROMAN LOZANO INMACULADA CONCEPCION

NIF
***0600*

EXPEDIENTE
1279499

RESOLUCIÓN
DENEGACIÓN DE LA AYUDA

DATOS DE MANTENIMIENTO UNIDADES

GRUPO DE PAGO	Sup. Dec. Admisible	Sup. Resuelta	Sobredecl.	% Sobredecl.
ZONAS DE LIMITACIONES NATURALES	0,00	0,00	0,00	0,00

RESUMEN DE PAGOS

	IMPORTE (Euros)			
	RESUELTO	FEADER	MAPA	CAPADR
A pagar	0,00	0,00	0,00	0,00

APLICACIÓN DE REDUCCIONES Y PENALIZACIONES (%)

Criterios de subvencionabilidad (1)	Presentación tardía	Omisión declaración	Condicionabilidad
100,00	0,00	0,00	0,00

IMPORTE (Euros)

Calculado(2)	Reducción	Penalización	Reducción adicional (3)	Penalización adicional	Resuelto	FEADER	MAPA	CAPADR
0,00 €	0,00 €	0,00 €	0,00 €	0,00 €	0,00 €	0,00 €	0,00 €	0,00 €
Importe Unitario:	54,00 €	Nuevo Importe Unitario:	0,00 €					

RECINTOS PROPUESTOS

REF.	REFERENCIA SIGPAC	CULTIVO	S/R	USO SIGPAC	Sup. Dec. admisible	Sup. Campo	Sup. Determ.	Sup. Resuelta
-1577871	14-038-033-00066-0003	OLIVAR	S		14,97		14,97	14,90
-1299034	14-038-033-00052-0001	OLIVAR	S		0,14		0,14	0,14
170000005219853	14-038-033-00073-0004	OLIVAR	S		6,42		6,42	6,25
170000005219855	14-038-033-00095-0003	OLIVAR	S		0,19		0,19	0,19

INCIDENCIAS

INCIDENCIA DESCRIPCIÓN

218	Superficie bruta de cruce en un recinto en el conjunto de las solicitudes supera superficie total que SIGPAC establece para él. Recinto:14-038-033-00066-00003 Cultivo:101138 OLIVAR-HOJIBLANCA Secano Suma de superficies declaradas para este recinto por todos los solicitantes (Áreas):2915 Superficie SIGPAC medida para este recinto (Áreas):2908 Exceso de superficie declarada (Hectáreas): 0,07 Suma de superficies declaradas para este recinto por el solicitante (Áreas):1497 Recinto:14-038-033-00073-00004 Cultivo:101138 OLIVAR-HOJIBLANCA Secano Suma de superficies declaradas para este recinto por todos los solicitantes (Áreas):683 Superficie SIGPAC medida para este recinto (Áreas):666 Exceso de superficie declarada (Hectáreas):0,17 Suma de superficies declaradas para este recinto por el solicitante (Áreas):642
74018	Productor que no es agricultor a título principal, según los datos del ejercicio fiscal n-1 y seguridad socia.
74053	Importe inferior a 100 Euros

(1) Con incidencias que retienen pago o deniegan el expediente.

(2) Se calcula sobre superficie declarada admisible.

(3) Aplicación del artículo 16 bis del RD 147/2023.

(4) Expediente con algunos recintos de pastos permanentes ubicados en espacios protegidos donde la carga ganadera mínima será 0,1 UGM/ha.

Puede verificar la integridad de una copia de este documento mediante la lectura del código QR adjunto o mediante el acceso a la dirección <https://ws050.juntadeandalucia.es/verificarFirma> indicando el código de VERIFICACIÓN

FIRMADO POR	RAQUEL MARIA ESPIN CRESPO	17/10/2024	
VERIFICACIÓN	Pk2jmJDVJQXVSF7B6ESWF6FEMYA9VL	PÁG. 1250/3958	



APELLIDOS Y NOMBRE / RAZÓN SOCIAL

ROMERO ARANDA BENEDICTA

NIF

****3954*

EXPEDIENTE

1235658

RESOLUCIÓN

DENEGACIÓN DE LA AYUDA

DATOS DE MANTENIMIENTO UNIDADES

GRUPO DE PAGO

ZONAS DE LIMITACIONES NATURALES

**Sup. Dec.
Admisible**

0,00

**Sup.
Resuelta**

0,00

Sobredecl.

0,00

% Sobredecl.

0,00

RESUMEN DE PAGOS

	IMPORTE (Euros)			
	RESUELTO	FEADER	MAPA	CAPADR
A pagar	0,00	0,00	0,00	0,00

APLICACIÓN DE REDUCCIONES Y PENALIZACIONES (%)

Crterios de subvencionabilidad (1)	Presentación tardía	Omisión declaración	Condicionalidad
100,00	0,00	0,00	0,00

IMPORTE (Euros)

Calculado(2)	Reducción	Penalización	Reducción Penalización (3)	Penalización adicional	Resuelto	FEADER	MAPA	CAPADR
0,00 €	0,00 €	0,00 €	0,00 €	0,00 €	0,00 €	0,00 €	0,00 €	0,00 €
Importe Unitario:	54,00 €	Nuevo Importe Unitario:	0,00 €					

(1) Con incidencias que retienen pago o deniegan el expediente.

(2) Se calcula sobre superficie declarada admisible.

(3) Aplicación del artículo 16 bis del RD 147/2023.

(4) Expediente con algunos recintos de pastos permanentes ubicados en espacios protegidos donde la carga ganadera mínima será 0,1 UGM/ha.

Puede verificar la integridad de una copia de este documento mediante la lectura del código QR adjunto o mediante el acceso a la dirección <https://ws050.juntadeandalucia.es/verificarFirma> indicando el código de VERIFICACIÓN

FIRMADO POR	RAQUEL MARIA ESPIN CRESPO	17/10/2024	
VERIFICACIÓN	Pk2jmJDVJQXVSF7B6ESWF6FEMYA9VL	PÁG. 1251/3958	



RECINTOS PROPUESTOS

REF.	REFERENCIA SIGPAC	CULTIVO	S/R	USO SIGPAC	Sup. Dec. admisible	Sup. Campo	Sup. Determ.	Sup. Resulta
-1140226	14-061-020-00185-0001	OLIVAR	S		0,11		0,11	0,11
-1135417	14-061-006-00249-0002	TRANQUILLÓN	S		0,89		0,89	0,89
-794593	14-061-005-00492-0003	BARBECHO TRADICIONAL	S		0,02		0,02	0,02
-794591	14-061-005-00465-0002	BARBECHO TRADICIONAL	S		0,01		0,01	0,01
-527100	14-061-006-00538-0001	BARBECHO TRADICIONAL	S		1,56		1,56	1,56
5535032	14-061-005-00377-0001	TRANQUILLÓN	S		3,34		3,34	3,34
1700000007103442	14-061-004-00152-0001	TRANQUILLÓN	S		4,13		4,13	4,13
1700000007103449	14-061-005-00466-0001	BARBECHO TRADICIONAL	S		0,41		0,41	0,41
1700000007103450	14-061-005-00467-0001	BARBECHO TRADICIONAL	S		2,84		2,84	2,84
1700000007103451	14-061-005-00488-0003	BARBECHO TRADICIONAL	S		0,83		0,83	0,83
1700000007103452	14-061-005-00490-0001	BARBECHO TRADICIONAL	S		0,14		0,14	0,14
1700000007103453	14-061-005-00636-0001	BARBECHO TRADICIONAL	S		1,96		1,96	1,96
1700000007103461	14-061-005-00465-0001	BARBECHO TRADICIONAL	S		4,39		4,39	4,39
1700000007103462	14-061-005-00491-0001	BARBECHO TRADICIONAL	S		1,14		1,14	1,14
1700000007103463	14-061-005-00492-0001	BARBECHO TRADICIONAL	S		0,65		0,65	0,65
1700000007103464	14-061-005-00493-0001	BARBECHO TRADICIONAL	S		0,62		0,62	0,62
1700000007103465	14-061-020-00191-0002	OLIVAR	S		0,14		0,14	0,14
1700000007103466	14-061-005-00464-0002	OLIVAR	S		0,27		0,27	0,27
1700000007103469	14-061-005-00372-0002	OLIVAR	S		0,44		0,44	0,44
1700000007103471	14-061-005-00484-0003	OLIVAR	S		0,38		0,38	0,38
1700000007103473	14-061-005-00464-0001	BARBECHO TRADICIONAL	S		0,98		0,98	0,98
1700000007103475	14-061-006-00529-0001	TRANQUILLÓN	S		0,26		0,26	0,26
1700000007103476	14-061-005-00360-0001	PASTOS DE MENOS DE 5 AÑOS	S		5,00		5,00	5,00
1700000007103477	14-061-020-00185-0001	OLIVAR	R		0,13		0,13	0,13
1700000007103478	14-061-006-00533-0001	TRANQUILLÓN	S		0,42		0,42	0,42
1700000007103482	14-061-006-00532-0001	TRANQUILLÓN	S		0,28		0,28	0,28
1700000007103483	14-061-005-00468-0002	BARBECHO TRADICIONAL	S		3,94		3,94	3,94
1700000007103484	14-061-005-00468-0003	BARBECHO TRADICIONAL	S		0,24		0,24	0,24
1700000007103485	14-061-005-00484-0001	BARBECHO TRADICIONAL	S		2,42		2,42	2,42
1700000007103486	14-061-005-00637-0001	BARBECHO TRADICIONAL	S		0,38		0,38	0,38
1700000007103490	14-061-005-00362-0001	PASTOS DE MENOS DE 5 AÑOS	S		2,51		2,51	2,51
1700000007103491	14-061-005-00363-0001	PASTOS DE MENOS DE 5 AÑOS	S		2,33		2,33	2,33
1700000007103492	14-061-005-00367-0001	PASTOS DE MENOS DE 5 AÑOS	S		1,81		1,81	1,81
1700000007103493	14-061-005-00368-0001	PASTOS DE MENOS DE 5 AÑOS	S		0,93		0,93	0,93
1700000007103494	14-061-005-00369-0001	PASTOS DE MENOS DE 5 AÑOS	S		0,34		0,34	0,34
1700000007103495	14-061-005-00370-0001	BARBECHO TRADICIONAL	S		0,39		0,39	0,39
1700000007103496	14-061-005-00371-0001	PASTOS DE MENOS DE 5 AÑOS	S		1,08		1,08	1,08
1700000007103497	14-061-005-00372-0001	PASTOS DE MENOS DE 5 AÑOS	S		3,42		3,42	3,42
1700000007103498	14-061-005-00373-0003	PASTOS DE MENOS DE 5 AÑOS	S		1,17		1,17	1,17
1700000007103500	14-061-005-00472-0001	PASTOS DE MENOS DE 5 AÑOS	S		3,45		3,45	3,45
1700000007103504	14-061-006-00543-0001	PASTOS PERMANENTES DE 5 O MAS AÑOS	S		0,07		0,07	0,07
1700000007103505	14-061-006-00354-0001	TRANQUILLÓN	S		2,05		2,05	2,05
1700000007103506	14-061-006-00355-0001	TRANQUILLÓN	S		3,02		3,02	3,02
1700000007103508	14-061-006-00545-0001	BARBECHO TRADICIONAL	S		0,30		0,30	0,30
1700000007103511	14-061-006-00535-0001	BARBECHO TRADICIONAL	S		0,14		0,14	0,14
1700000007103512	14-061-006-00536-0001	BARBECHO TRADICIONAL	S		0,27		0,27	0,27
1700000007103513	14-061-006-00537-0001	BARBECHO TRADICIONAL	S		0,72		0,72	0,72
1700000007103515	14-061-006-00544-0001	BARBECHO TRADICIONAL	S		0,35		0,35	0,35
1700000007103519	14-061-006-00171-0002	BARBECHO TRADICIONAL	S		1,76		1,76	1,76
1700000007103533	14-061-005-00499-0001	BARBECHO TRADICIONAL	S		0,42		0,42	0,42
1700000007103534	14-061-006-00531-0001	TRANQUILLÓN	S		0,32		0,32	0,00
1700000007103545	14-061-005-00488-0004	BARBECHO TRADICIONAL	S		0,42		0,42	0,42

(1) Con incidencias que retienen pago o deniegan el expediente.

(2) Se calcula sobre superficie declarada admisible.

(3) Aplicación del artículo 16 bis del RD 147/2023.

(4) Expediente con algunos recintos de pastos permanentes ubicados en espacios protegidos donde la carga ganadera mínima será 0,1 UGM/ha.

Puede verificar la integridad de una copia de este documento mediante la lectura del código QR adjunto o mediante el acceso a la dirección <https://ws050.juntadeandalucia.es/verificarFirma> indicando el código de VERIFICACIÓN

FIRMADO POR

RAQUEL MARIA ESPIN CRESPO

17/10/2024

VERIFICACIÓN

Pk2jmJDVJQXVSF7B6ESWF6FEMYA9VL

PÁG. 1252/3958





RECINTOS PROPUESTOS

REF.	REFERENCIA SIGPAC	CULTIVO	USO S/R	Sup. Dec. admisible	Sup. Campo	Sup. Determ.	Sup. Resuelta
170000007103546	14-061-006-00517-0003	TRANQUILLÓN	S	1,97		1,97	0,00

INCIDENCIAS

INCIDENCIA DESCRIPCIÓN

242	Recinto pendiente de acreditación de titularidad. Recinto:14-061-006-00517-00003 Cultivo:12000 TRANQUILLÓN-SIN VARIEDAD Secano Recinto:14-061-006-00531-00001 Cultivo:12000 TRANQUILLÓN-SIN VARIEDAD Secano						
3795	Recinto declarado con una situación de riesgo de abandono. Recinto:14-061-005-00464-00001 Cultivo: - Recinto:14-061-005-00465-00001 Cultivo: - Recinto:14-061-005-00465-00002 Cultivo: - Recinto:14-061-005-00491-00001 Cultivo: - Recinto:14-061-005-00492-00001 Cultivo: - Recinto:14-061-005-00492-00003 Cultivo: - Recinto:14-061-005-00493-00001 Cultivo: - Recinto:14-061-006-00171-00002 Cultivo: - Recinto:14-061-006-00535-00001 Cultivo: - Recinto:14-061-006-00536-00001 Cultivo: - Recinto:14-061-006-00537-00001 Cultivo: - Recinto:14-061-006-00538-00001 Cultivo: - Recinto:14-061-006-00544-00001 Cultivo: - Recinto:14-061-006-00545-00001 Cultivo: -						
74018	Productor que no es agricultor a título principal, según los datos del ejercicio fiscal n-1 y seguridad socia.						
74053	Importe inferior a 100 Euros						
86122	Recinto superficie forrajera que realiza la actividad de producción de pastoreo y no declara el o los códigos del Registro de Explotaciones Ganaderas de Andalucía, REGA. Recinto:14-061-005-00341-00001 Cultivo:62000 PASTOS PERMANENTES DE 5 O MAS AÑOS-SIN VARIEDAD Secano Recinto:14-061-005-00379-00001 Cultivo:63000 PASTOS DE MENOS DE 5 AÑOS-SIN VARIEDAD Secano Recinto:14-061-005-00382-00001 Cultivo:63000 PASTOS DE MENOS DE 5 AÑOS-SIN VARIEDAD Secano Recinto:14-061-005-00473-00001 Cultivo:63000 PASTOS DE MENOS DE 5 AÑOS-SIN VARIEDAD Secano Recinto:14-061-005-00473-00002 Cultivo:62000 PASTOS PERMANENTES DE 5 O MAS AÑOS-SIN VARIEDAD Secano Recinto:14-061-005-00488-00006 Cultivo:62000 PASTOS PERMANENTES DE 5 O MAS AÑOS-SIN VARIEDAD Secano Recinto:14-061-005-00494-00001 Cultivo:62000 PASTOS PERMANENTES DE 5 O MAS AÑOS-SIN VARIEDAD Secano Recinto:14-061-006-00171-00001 Cultivo:62000 PASTOS PERMANENTES DE 5 O MAS AÑOS-SIN VARIEDAD Secano Recinto:14-061-006-00248-00001 Cultivo:62000 PASTOS PERMANENTES DE 5 O MAS AÑOS-SIN VARIEDAD Secano Recinto:14-061-006-00249-00001 Cultivo:62000 PASTOS PERMANENTES DE 5 O MAS AÑOS-SIN VARIEDAD Secano Recinto:14-061-006-00517-00007 Cultivo:63000 PASTOS DE MENOS DE 5 AÑOS-SIN VARIEDAD Secano Recinto:14-061-006-00529-00002 Cultivo:62000 PASTOS PERMANENTES DE 5 O MAS AÑOS-SIN VARIEDAD Secano Recinto:14-061-006-00531-00002 Cultivo:62000 PASTOS PERMANENTES DE 5 O MAS AÑOS-SIN VARIEDAD Secano Recinto:14-061-006-00536-00002 Cultivo:62000 PASTOS PERMANENTES DE 5 O MAS AÑOS-SIN VARIEDAD Secano Recinto:14-061-020-00185-00002 Cultivo:62000 PASTOS PERMANENTES DE 5 O MAS AÑOS-SIN VARIEDAD Secano Recinto:14-061-020-00196-00001 Cultivo:62000 PASTOS PERMANENTES DE 5 O MAS AÑOS-SIN VARIEDAD Secano						
86124	Recinto de forrajera para Cálculo de Carga Ganadera que No pertenece a Explotación. Recinto:14-061-005-00341-00001 Cultivo:62000 PASTOS PERMANENTES DE 5 O MAS AÑOS-SIN VARIEDAD Secano Recinto:14-061-005-00379-00001 Cultivo:63000 PASTOS DE MENOS DE 5 AÑOS-SIN VARIEDAD Secano Recinto:14-061-005-00382-00001 Cultivo:63000 PASTOS DE MENOS DE 5 AÑOS-SIN VARIEDAD Secano Recinto:14-061-005-00473-00001 Cultivo:63000 PASTOS DE MENOS DE 5 AÑOS-SIN VARIEDAD Secano Recinto:14-061-005-00473-00002 Cultivo:62000 PASTOS PERMANENTES DE 5 O MAS AÑOS-SIN VARIEDAD Secano Recinto:14-061-005-00488-00006 Cultivo:62000 PASTOS PERMANENTES DE 5 O MAS AÑOS-SIN VARIEDAD Secano Recinto:14-061-005-00494-00001 Cultivo:62000 PASTOS PERMANENTES DE 5 O MAS AÑOS-SIN VARIEDAD Secano Recinto:14-061-006-00171-00001 Cultivo:62000 PASTOS PERMANENTES DE 5 O MAS AÑOS-SIN VARIEDAD Secano Recinto:14-061-006-00248-00001 Cultivo:62000 PASTOS PERMANENTES DE 5 O MAS AÑOS-SIN VARIEDAD Secano Recinto:14-061-006-00249-00001 Cultivo:62000 PASTOS PERMANENTES DE 5 O MAS AÑOS-SIN VARIEDAD Secano Recinto:14-061-006-00517-00007 Cultivo:63000 PASTOS DE MENOS DE 5 AÑOS-SIN VARIEDAD Secano Recinto:14-061-006-00529-00002 Cultivo:62000 PASTOS PERMANENTES DE 5 O MAS AÑOS-SIN VARIEDAD Secano						

(1) Con incidencias que retienen pago o deniegan el expediente.

(2) Se calcula sobre superficie declarada admisible.

(3) Aplicación del artículo 16 bis del RD 147/2023.

(4) Expediente con algunos recintos de pastos permanentes ubicados en espacios protegidos donde la carga ganadera mínima será 0,1 UGM/ha.

Puede verificar la integridad de una copia de este documento mediante la lectura del código QR adjunto o mediante el acceso a la dirección <https://ws050.juntadeandalucia.es/verificarFirma> indicando el código de VERIFICACIÓN

FIRMADO POR	RAQUEL MARIA ESPIN CRESPO	17/10/2024
VERIFICACIÓN	Pk2jmJDVJQXVSF7B6ESWF6FEMYA9VL	PÁG. 1253/3958



**INCIDENCIAS****INCIDENCIA DESCRIPCIÓN**

	Recinto:14-061-006-00531-00002 Cultivo:62000 PASTOS PERMANENTES DE 5 O MAS AÑOS-SIN VARIEDAD Secano
	Recinto:14-061-006-00536-00002 Cultivo:62000 PASTOS PERMANENTES DE 5 O MAS AÑOS-SIN VARIEDAD Secano
	Recinto:14-061-020-00185-00002 Cultivo:62000 PASTOS PERMANENTES DE 5 O MAS AÑOS-SIN VARIEDAD Secano
	Recinto:14-061-020-00196-00001 Cultivo:62000 PASTOS PERMANENTES DE 5 O MAS AÑOS-SIN VARIEDAD Secano
86126	Recinto de forrajera para Cálculo de Carga Ganadera que No pertenece a Explotación con UGM válida.
	Recinto:14-061-005-00493-00004 Cultivo:62000 PASTOS PERMANENTES DE 5 O MAS AÑOS-SIN VARIEDAD Secano Explotacion:ES140610000300

Datos considerados para el Cálculo de la Carga Ganadera del expediente

Superficie determinada para Cálculo Carga Ganadera: 22,11 ha
Carga Ganadera del Expediente: 0,73 ugm/ha (4)

Explotación	Especie	Ugm Calculada para CG
ES140610000218	CAPRINA	0,52
ES140610000218	OVINA	15,56
ES140610000238	OVINA	0,10

Recintos Determinados para el Cálculo de Garga Ganadera

REF.	REFERENCIA SIGPAC	CULTIVO	DESCRIPCIÓN CULTIVO	S/R	SUP. RESUELTA (ha)
1700000007103476	14-061-005-00360-00001	63000	PASTOS DE MENOS DE 5 AÑOS-SIN VARIEDAD	S	5,00
1700000007103490	14-061-005-00362-00001	63000	PASTOS DE MENOS DE 5 AÑOS-SIN VARIEDAD	S	2,51
1700000007103491	14-061-005-00363-00001	63000	PASTOS DE MENOS DE 5 AÑOS-SIN VARIEDAD	S	2,33
1700000007103492	14-061-005-00367-00001	63000	PASTOS DE MENOS DE 5 AÑOS-SIN VARIEDAD	S	1,81
1700000007103493	14-061-005-00368-00001	63000	PASTOS DE MENOS DE 5 AÑOS-SIN VARIEDAD	S	0,93
1700000007103494	14-061-005-00369-00001	63000	PASTOS DE MENOS DE 5 AÑOS-SIN VARIEDAD	S	0,34
1700000007103496	14-061-005-00371-00001	63000	PASTOS DE MENOS DE 5 AÑOS-SIN VARIEDAD	S	1,08
1700000007103497	14-061-005-00372-00001	63000	PASTOS DE MENOS DE 5 AÑOS-SIN VARIEDAD	S	3,42
1700000007103498	14-061-005-00373-00003	63000	PASTOS DE MENOS DE 5 AÑOS-SIN VARIEDAD	S	1,17
1700000007103500	14-061-005-00472-00001	63000	PASTOS DE MENOS DE 5 AÑOS-SIN VARIEDAD	S	3,45
1700000007103504	14-061-006-00543-00001	62000	PASTOS PERMANENTES DE 5 O MAS AÑOS-SIN VARIEDAD	S	0,07

Incidencias de carga ganadera**INCIDENCIA DESCRIPCIÓN**

3795	Recinto declarado con una situación de riesgo de abandono. Recinto:14-061-005-00492-00003 Cultivo: - Recinto:14-061-005-00465-00002 Cultivo: - Recinto:14-061-006-00538-00001 Cultivo: - Recinto:14-061-005-00465-00001 Cultivo: - Recinto:14-061-005-00491-00001 Cultivo: - Recinto:14-061-005-00492-00001 Cultivo: - Recinto:14-061-005-00493-00001 Cultivo: - Recinto:14-061-005-00464-00001 Cultivo: - Recinto:14-061-006-00545-00001 Cultivo: - Recinto:14-061-006-00535-00001 Cultivo: - Recinto:14-061-006-00536-00001 Cultivo: - Recinto:14-061-006-00537-00001 Cultivo: - Recinto:14-061-006-00544-00001 Cultivo: - Recinto:14-061-006-00171-00002 Cultivo: -
86122	Recinto superficie forrajera que realiza la actividad de producción de pastoreo y no declara el o los códigos del Registro de Explotaciones Ganaderas de Andalucía, REGA. Recinto:14-061-006-00536-00002 Cultivo:62000 PASTOS PERMANENTES DE 5 O MAS AÑOS-SIN VARIEDAD Secano Recinto:14-061-006-00531-00002 Cultivo:62000 PASTOS PERMANENTES DE 5 O MAS AÑOS-SIN VARIEDAD Secano Recinto:14-061-006-00529-00002 Cultivo:62000 PASTOS PERMANENTES DE 5 O MAS AÑOS-SIN VARIEDAD Secano

(1) Con incidencias que retienen pago o deniegan el expediente.

(2) Se calcula sobre superficie declarada admisible.

(3) Aplicación del artículo 16 bis del RD 147/2023.

(4) Expediente con algunos recintos de pastos permanentes ubicados en espacios protegidos donde la carga ganadera mínima será 0,1 UGM/ha.

Puede verificar la integridad de una copia de este documento mediante la lectura del código QR adjunto o mediante el acceso a la dirección <https://ws050.juntadeandalucia.es/verificarFirma> indicando el código de VERIFICACIÓN

FIRMADO POR

RAQUEL MARIA ESPIN CRESPO

17/10/2024

VERIFICACIÓN

Pk2jmJDVJQXVSF7B6ESWF6FEMYA9VL

PÁG. 1254/3958





	Recinto:14-061-005-00488-00006	Cultivo:62000	PASTOS PERMANENTES DE 5 O MAS AÑOS-SIN VARIEDAD	Secano
	Recinto:14-061-006-00517-00007	Cultivo:63000	PASTOS DE MENOS DE 5 AÑOS-SIN VARIEDAD	Secano
	Recinto:14-061-005-00341-00001	Cultivo:62000	PASTOS PERMANENTES DE 5 O MAS AÑOS-SIN VARIEDAD	Secano
	Recinto:14-061-006-00249-00001	Cultivo:62000	PASTOS PERMANENTES DE 5 O MAS AÑOS-SIN VARIEDAD	Secano
	Recinto:14-061-020-00196-00001	Cultivo:62000	PASTOS PERMANENTES DE 5 O MAS AÑOS-SIN VARIEDAD	Secano
	Recinto:14-061-005-00473-00001	Cultivo:63000	PASTOS DE MENOS DE 5 AÑOS-SIN VARIEDAD	Secano
	Recinto:14-061-020-00185-00002	Cultivo:62000	PASTOS PERMANENTES DE 5 O MAS AÑOS-SIN VARIEDAD	Secano
	Recinto:14-061-006-00171-00001	Cultivo:62000	PASTOS PERMANENTES DE 5 O MAS AÑOS-SIN VARIEDAD	Secano
	Recinto:14-061-006-00248-00001	Cultivo:62000	PASTOS PERMANENTES DE 5 O MAS AÑOS-SIN VARIEDAD	Secano
	Recinto:14-061-005-00379-00001	Cultivo:63000	PASTOS DE MENOS DE 5 AÑOS-SIN VARIEDAD	Secano
	Recinto:14-061-005-00382-00001	Cultivo:63000	PASTOS DE MENOS DE 5 AÑOS-SIN VARIEDAD	Secano
	Recinto:14-061-005-00473-00002	Cultivo:62000	PASTOS PERMANENTES DE 5 O MAS AÑOS-SIN VARIEDAD	Secano
	Recinto:14-061-005-00494-00001	Cultivo:62000	PASTOS PERMANENTES DE 5 O MAS AÑOS-SIN VARIEDAD	Secano
86124	Recinto de forrajera para Cálculo de Carga Ganadera que No pertenece a Explotación.			
	Recinto:14-061-006-00536-00002	Cultivo:62000	PASTOS PERMANENTES DE 5 O MAS AÑOS-SIN VARIEDAD	Secano
	Recinto:14-061-006-00531-00002	Cultivo:62000	PASTOS PERMANENTES DE 5 O MAS AÑOS-SIN VARIEDAD	Secano
	Recinto:14-061-006-00529-00002	Cultivo:62000	PASTOS PERMANENTES DE 5 O MAS AÑOS-SIN VARIEDAD	Secano
	Recinto:14-061-005-00488-00006	Cultivo:62000	PASTOS PERMANENTES DE 5 O MAS AÑOS-SIN VARIEDAD	Secano
	Recinto:14-061-006-00517-00007	Cultivo:63000	PASTOS DE MENOS DE 5 AÑOS-SIN VARIEDAD	Secano
	Recinto:14-061-005-00341-00001	Cultivo:62000	PASTOS PERMANENTES DE 5 O MAS AÑOS-SIN VARIEDAD	Secano
	Recinto:14-061-006-00249-00001	Cultivo:62000	PASTOS PERMANENTES DE 5 O MAS AÑOS-SIN VARIEDAD	Secano
	Recinto:14-061-020-00196-00001	Cultivo:62000	PASTOS PERMANENTES DE 5 O MAS AÑOS-SIN VARIEDAD	Secano
	Recinto:14-061-005-00473-00001	Cultivo:63000	PASTOS DE MENOS DE 5 AÑOS-SIN VARIEDAD	Secano
	Recinto:14-061-020-00185-00002	Cultivo:62000	PASTOS PERMANENTES DE 5 O MAS AÑOS-SIN VARIEDAD	Secano
	Recinto:14-061-006-00171-00001	Cultivo:62000	PASTOS PERMANENTES DE 5 O MAS AÑOS-SIN VARIEDAD	Secano
	Recinto:14-061-006-00248-00001	Cultivo:62000	PASTOS PERMANENTES DE 5 O MAS AÑOS-SIN VARIEDAD	Secano
	Recinto:14-061-005-00379-00001	Cultivo:63000	PASTOS DE MENOS DE 5 AÑOS-SIN VARIEDAD	Secano
	Recinto:14-061-005-00382-00001	Cultivo:63000	PASTOS DE MENOS DE 5 AÑOS-SIN VARIEDAD	Secano
	Recinto:14-061-005-00473-00002	Cultivo:62000	PASTOS PERMANENTES DE 5 O MAS AÑOS-SIN VARIEDAD	Secano
	Recinto:14-061-005-00494-00001	Cultivo:62000	PASTOS PERMANENTES DE 5 O MAS AÑOS-SIN VARIEDAD	Secano
86126	Recinto de forrajera para Cálculo de Carga Ganadera que No pertenece a Explotación con UGM válida.			
	Recinto:14-061-005-00493-00004	Cultivo:62000	PASTOS PERMANENTES DE 5 O MAS AÑOS-SIN VARIEDAD	Secano
	Explotacion:ES140610000300			
86128	Recinto de Forrajeras que no ha contabilizado para Carga Ganadera por no tener una explotación válida para el cálculo de la Carga Ganadera			
	Recinto:14-061-005-00493-00004	Cultivo:62	PASTOS PERMANENTES DE 5 O MAS AÑOS-	
	Recinto:14-061-006-00536-00002	Cultivo:62	PASTOS PERMANENTES DE 5 O MAS AÑOS-	
	Recinto:14-061-006-00531-00002	Cultivo:62	PASTOS PERMANENTES DE 5 O MAS AÑOS-	
	Recinto:14-061-006-00529-00002	Cultivo:62	PASTOS PERMANENTES DE 5 O MAS AÑOS-	
	Recinto:14-061-005-00488-00006	Cultivo:62	PASTOS PERMANENTES DE 5 O MAS AÑOS-	
	Recinto:14-061-006-00517-00007	Cultivo:63	PASTOS DE MENOS DE 5 AÑOS-	
	Recinto:14-061-005-00341-00001	Cultivo:62	PASTOS PERMANENTES DE 5 O MAS AÑOS-	
	Recinto:14-061-006-00249-00001	Cultivo:62	PASTOS PERMANENTES DE 5 O MAS AÑOS-	
	Recinto:14-061-020-00196-00001	Cultivo:62	PASTOS PERMANENTES DE 5 O MAS AÑOS-	
	Recinto:14-061-005-00473-00001	Cultivo:63	PASTOS DE MENOS DE 5 AÑOS-	
	Recinto:14-061-020-00185-00002	Cultivo:62	PASTOS PERMANENTES DE 5 O MAS AÑOS-	
	Recinto:14-061-006-00171-00001	Cultivo:62	PASTOS PERMANENTES DE 5 O MAS AÑOS-	
	Recinto:14-061-006-00248-00001	Cultivo:62	PASTOS PERMANENTES DE 5 O MAS AÑOS-	
	Recinto:14-061-005-00379-00001	Cultivo:63	PASTOS DE MENOS DE 5 AÑOS-	
	Recinto:14-061-005-00382-00001	Cultivo:63	PASTOS DE MENOS DE 5 AÑOS-	
	Recinto:14-061-005-00473-00002	Cultivo:62	PASTOS PERMANENTES DE 5 O MAS AÑOS-	
	Recinto:14-061-005-00494-00001	Cultivo:62	PASTOS PERMANENTES DE 5 O MAS AÑOS-	
86132	Recinto superficie forrajera que no realiza la actividad de producción de pastoreo.			
	Recinto:14-061-005-00492-00003	Cultivo:20000	BARBECHO TRADICIONAL-SIN VARIEDAD	Secano
	Recinto:14-061-005-00465-00002	Cultivo:20000	BARBECHO TRADICIONAL-SIN VARIEDAD	Secano
	Recinto:14-061-006-00538-00001	Cultivo:20000	BARBECHO TRADICIONAL-SIN VARIEDAD	Secano
	Recinto:14-061-005-00466-00001	Cultivo:20000	BARBECHO TRADICIONAL-SIN VARIEDAD	Secano
	Recinto:14-061-005-00467-00001	Cultivo:20000	BARBECHO TRADICIONAL-SIN VARIEDAD	Secano
	Recinto:14-061-005-00488-00003	Cultivo:20000	BARBECHO TRADICIONAL-SIN VARIEDAD	Secano
	Recinto:14-061-005-00490-00001	Cultivo:20000	BARBECHO TRADICIONAL-SIN VARIEDAD	Secano
	Recinto:14-061-005-00636-00001	Cultivo:20000	BARBECHO TRADICIONAL-SIN VARIEDAD	Secano

(1) Con incidencias que retienen pago o deniegan el expediente.

(2) Se calcula sobre superficie declarada admisible.

(3) Aplicación del artículo 16 bis del RD 147/2023.

(4) Expediente con algunos recintos de pastos permanentes ubicados en espacios protegidos donde la carga ganadera mínima será 0,1 UGM/ha.

Puede verificar la integridad de una copia de este documento mediante la lectura del código QR adjunto o mediante el acceso a la dirección <https://ws050.juntadeandalucia.es/verificarFirma> indicando el código de VERIFICACIÓN

FIRMADO POR	RAQUEL MARIA ESPIN CRESPO	17/10/2024
VERIFICACIÓN	Pk2jmJDVJQXVSF7B6ESWF6FEMYA9VL	PÁG. 1255/3958





Recinto:14-061-005-00465-00001	Cultivo:20000	BARBECHO TRADICIONAL-SIN VARIEDAD	Secano
Recinto:14-061-005-00491-00001	Cultivo:20000	BARBECHO TRADICIONAL-SIN VARIEDAD	Secano
Recinto:14-061-005-00492-00001	Cultivo:20000	BARBECHO TRADICIONAL-SIN VARIEDAD	Secano
Recinto:14-061-005-00493-00001	Cultivo:20000	BARBECHO TRADICIONAL-SIN VARIEDAD	Secano
Recinto:14-061-005-00464-00001	Cultivo:20000	BARBECHO TRADICIONAL-SIN VARIEDAD	Secano
Recinto:14-061-005-00468-00002	Cultivo:20000	BARBECHO TRADICIONAL-SIN VARIEDAD	Secano
Recinto:14-061-005-00468-00003	Cultivo:20000	BARBECHO TRADICIONAL-SIN VARIEDAD	Secano
Recinto:14-061-005-00484-00001	Cultivo:20000	BARBECHO TRADICIONAL-SIN VARIEDAD	Secano
Recinto:14-061-005-00637-00001	Cultivo:20000	BARBECHO TRADICIONAL-SIN VARIEDAD	Secano
Recinto:14-061-005-00370-00001	Cultivo:20000	BARBECHO TRADICIONAL-SIN VARIEDAD	Secano
Recinto:14-061-006-00545-00001	Cultivo:20000	BARBECHO TRADICIONAL-SIN VARIEDAD	Secano
Recinto:14-061-006-00535-00001	Cultivo:20000	BARBECHO TRADICIONAL-SIN VARIEDAD	Secano
Recinto:14-061-006-00536-00001	Cultivo:20000	BARBECHO TRADICIONAL-SIN VARIEDAD	Secano
Recinto:14-061-006-00537-00001	Cultivo:20000	BARBECHO TRADICIONAL-SIN VARIEDAD	Secano
Recinto:14-061-006-00544-00001	Cultivo:20000	BARBECHO TRADICIONAL-SIN VARIEDAD	Secano
Recinto:14-061-006-00171-00002	Cultivo:20000	BARBECHO TRADICIONAL-SIN VARIEDAD	Secano
Recinto:14-061-005-00499-00001	Cultivo:20000	BARBECHO TRADICIONAL-SIN VARIEDAD	Secano
Recinto:14-061-005-00488-00004	Cultivo:20000	BARBECHO TRADICIONAL-SIN VARIEDAD	Secano

(1) Con incidencias que retienen pago o deniegan el expediente.

(2) Se calcula sobre superficie declarada admisible.

(3) Aplicación del artículo 16 bis del RD 147/2023.

(4) Expediente con algunos recintos de pastos permanentes ubicados en espacios protegidos donde la carga ganadera mínima será 0,1 UGM/ha.

Puede verificar la integridad de una copia de este documento mediante la lectura del código QR adjunto o mediante el acceso a la dirección <https://ws050.juntadeandalucia.es/verificarFirma> indicando el código de VERIFICACIÓN

FIRMADO POR	RAQUEL MARIA ESPIN CRESPO	17/10/2024
VERIFICACIÓN	Pk2jmJDVJQXVSF7B6ESWF6FEMYA9VL	PÁG. 1256/3958





APELLIDOS Y NOMBRE / RAZÓN SOCIAL

ROMERO CABALLERO VICTORIANO

NIF

***6884*

EXPEDIENTE

1073587

RESOLUCIÓN

DENEGACIÓN DE LA AYUDA

DATOS DE MANTENIMIENTO UNIDADES

GRUPO DE PAGO

ZONAS DE LIMITACIONES NATURALES

**Sup. Dec.
Admisible**

0,00

**Sup.
Resuelta**

0,00

Sobredecl.

0,00

% Sobredecl.

0,00

RESUMEN DE PAGOS

	IMPORTE (Euros)			
	RESUELTO	FEADER	MAPA	CAPADR
A pagar	0,00	0,00	0,00	0,00

APLICACIÓN DE REDUCCIONES Y PENALIZACIONES (%)

Criterios de subvencionabilidad (1)	Presentación tardía	Omisión declaración	Condicionidad
100,00	0,00	0,00	0,00

IMPORTE (Euros)

Calculado(2)	Reducción	Penalización	Reducción Penalización (3)	Penalización adicional	Resuelto	FEADER	MAPA	CAPADR
0,00 €	0,00 €	0,00 €	0,00 €	0,00 €	0,00 €	0,00 €	0,00 €	0,00 €
Importe Unitario:	54,00 €	Nuevo Importe Unitario:	0,00 €					

(1) Con incidencias que retienen pago o deniegan el expediente.

(2) Se calcula sobre superficie declarada admisible.

(3) Aplicación del artículo 16 bis del RD 147/2023.

(4) Expediente con algunos recintos de pastos permanentes ubicados en espacios protegidos donde la carga ganadera mínima será 0,1 UGM/ha.

Puede verificar la integridad de una copia de este documento mediante la lectura del código QR adjunto o mediante el acceso a la dirección <https://ws050.juntadeandalucia.es/verificarFirma> indicando el código de VERIFICACIÓN

FIRMADO POR	RAQUEL MARIA ESPIN CRESPO	17/10/2024	
VERIFICACIÓN	Pk2jmJDVJQXVSF7B6ESWF6FEMYA9VL	PÁG. 1257/3958	



RECINTOS PROPUESTOS

REF.	REFERENCIA SIGPAC	CULTIVO	S/R	USO SIGPAC	Sup. Dec. admisible	Sup. Campo	Sup. Determ.	Sup. Resulta
-55357	14-070-003-00111-0001	MEZCLA AVENA-TRIGO	S		0,22		0,22	0,22
-55320	14-070-003-00098-0001	TRANQUILLÓN	S		0,10		0,10	0,10
-55262	14-070-003-00062-0001	TRANQUILLÓN	S		0,33		0,33	0,33
-55261	14-070-003-00061-0001	TRANQUILLÓN	S		0,66		0,66	0,66
-55260	14-070-003-00060-0001	TRANQUILLÓN	S		0,23		0,23	0,23
-51871	14-070-018-00151-0003	OLIVAR	S		2,46		2,46	2,46
4108146	14-070-003-00087-0001	TRANQUILLÓN	S		0,55		0,55	0,55
4108147	14-070-003-00067-0001	TRANQUILLÓN	S		0,21		0,21	0,21
170000005082892	14-070-003-00064-0001	TRANQUILLÓN	S		0,23		0,23	0,23
170000005082893	14-070-003-00065-0001	TRANQUILLÓN	S		0,14		0,14	0,14
170000005082894	14-070-003-00066-0001	TRANQUILLÓN	S		0,36		0,36	0,36
170000005082895	14-070-021-00533-0002	OLIVAR	S		0,26		0,26	0,26
170000005082896	14-070-003-00088-0001	TRANQUILLÓN	S		0,61		0,61	0,61
170000005082897	14-070-003-00090-0001	TRANQUILLÓN	S		0,25		0,25	0,25
170000005082898	14-070-003-00091-0001	TRANQUILLÓN	S		0,56		0,56	0,56
170000005082899	14-070-030-00007-0001	MEZCLA AVENA-TRIGO	S		0,12		0,12	0,12
170000005082900	14-070-021-00537-0004	OLIVAR	S		0,23		0,23	0,23
170000005082901	14-070-003-00095-0001	OLIVAR	S		0,35		0,35	0,35
170000005082902	14-070-018-00069-0001	OLIVAR	S		0,27		0,27	0,27
170000005082903	14-070-003-00337-0001	MEZCLA AVENA-TRIGO	S		0,75		0,75	0,75
170000005082904	14-070-003-00245-0001	TRANQUILLÓN	S		0,96		0,96	0,96
170000005082907	14-070-003-00243-0001	TRANQUILLÓN	S		0,83		0,83	0,83
170000005082908	14-070-003-00429-0001	MEZCLA AVENA-TRIGO	S		1,09		1,09	1,09
170000005082909	14-070-019-00168-0001	OLIVAR	S		1,29		1,29	1,29
170000005082910	14-070-020-00336-0001	OLIVAR	S		0,71		0,71	0,71
170000005082911	14-070-019-00084-0010	OLIVAR	S		0,80		0,80	0,80
170000005082912	14-070-019-00084-0009	OLIVAR	S		0,38		0,38	0,38
170000005082913	14-070-019-00084-0008	OLIVAR	S		0,30		0,30	0,30
170000005082915	14-070-020-00415-0001	OLIVAR	S		0,21		0,21	0,21
170000005082916	14-070-020-00409-0001	OLIVAR	S		0,12		0,12	0,12
170000005082917	14-070-003-00093-0001	TRANQUILLÓN	S		0,54		0,54	0,54
170000005082918	14-070-003-00095-0003	TRANQUILLÓN	S		0,26		0,26	0,26
170000005082919	14-070-003-00095-0004	TRANQUILLÓN	S		0,05		0,05	0,05
170000005082920	14-070-003-00096-0002	TRANQUILLÓN	S		0,28		0,28	0,28
170000005082921	14-070-003-00097-0001	TRANQUILLÓN	S		0,14		0,14	0,14
170000005082922	14-070-003-00110-0001	MEZCLA AVENA-TRIGO	S		0,22		0,22	0,22
170000005082923	14-070-003-00233-0001	MEZCLA AVENA-TRIGO	S		1,59		1,59	1,59
170000005082924	14-070-020-00408-0001	OLIVAR	S		0,01		0,01	0,01
170000005082925	14-070-020-00403-0001	OLIVAR	S		0,98		0,98	0,98
170000005082926	14-070-019-00293-0011	OLIVAR	S		2,17		2,17	2,17
170000005082927	14-070-003-00239-0001	TRANQUILLÓN	S		0,49		0,49	0,49
170000005082928	14-070-003-00241-0001	TRANQUILLÓN	S		0,27		0,27	0,27
170000005082929	14-070-020-00382-0002	OLIVAR	S		0,20		0,20	0,20
170000005082930	14-070-020-00367-0001	OLIVAR	S		0,39		0,39	0,39
170000005565559	14-070-016-00207-0001	OLIVAR	S		2,45		2,45	2,45
170000005565560	14-070-021-00534-0003	MEZCLA AVENA-TRIGO	S		0,10		0,10	0,10
170000005565566	14-070-021-00264-0001	OLIVAR	S		0,17		0,17	0,17
170000005565567	14-070-021-00265-0001	OLIVAR	S		0,49		0,49	0,49
170000005565568	14-070-021-00266-0002	OLIVAR	S		0,25		0,25	0,25
170000005565569	14-070-021-00261-0003	OLIVAR	S		0,16		0,16	0,16
170000005565570	14-070-021-00261-0002	OLIVAR	S		0,71		0,71	0,71
170000005565571	14-070-021-00257-0002	OLIVAR	S		0,17		0,17	0,17

(1) Con incidencias que retienen pago o deniegan el expediente.
 (2) Se calcula sobre superficie declarada admisible.
 (3) Aplicación del artículo 16 bis del RD 147/2023.
 (4) Expediente con algunos recintos de pastos permanentes ubicados en espacios protegidos donde la carga ganadera mínima será 0,1 UGM/ha.

Puede verificar la integridad de una copia de este documento mediante la lectura del código QR adjunto o mediante el acceso a la dirección https://ws050.juntadeandalucia.es/verificarFirma indicando el código de VERIFICACIÓN			
FIRMADO POR	RAQUEL MARIA ESPIN CRESPO	17/10/2024	
VERIFICACIÓN	Pk2jmJDVJQXVSF7B6ESWF6FEMYA9VL	PÁG. 1258/3958	



RECINTOS PROPUESTOS

REF.	REFERENCIA SIGPAC	CULTIVO	S/R	USO SIGPAC	Sup. Dec. admisible	Sup. Campo	Sup. Determ.	Sup. Resuelta
170000005565572	14-070-021-00378-0002	OLIVAR	S		0,63		0,63	0,63
170000005565573	14-070-018-00090-0002	OLIVAR	S		0,16		0,16	0,16
170000005565574	14-070-018-00109-0002	OLIVAR	S		0,84		0,84	0,84
170000005565577	14-070-021-00253-0003	OLIVAR	S		0,44		0,44	0,44
170000005565578	14-070-018-00109-0001	OLIVAR	S		0,04		0,04	0,04
170000005565579	14-070-018-00091-0002	OLIVAR	S		1,35		1,35	1,35
170000005565580	14-070-021-00534-0002	OLIVAR	S		0,04		0,04	0,04
170000005565581	14-070-021-00289-0002	OLIVAR	S		0,07		0,07	0,07
170000005565582	14-070-016-00244-0001	OLIVAR	S		0,54		0,54	0,54
170000005565583	14-070-021-00289-0001	OLIVAR	S		0,07		0,07	0,07
170000005565584	14-070-021-00291-0001	OLIVAR	S		0,13		0,13	0,13
170000005565585	14-070-021-00538-0003	OLIVAR	S		0,05		0,05	0,05
170000005565586	14-070-021-00538-0001	OLIVAR	S		0,70		0,70	0,70
170000005565587	14-070-021-00296-0001	OLIVAR	S		0,11		0,11	0,11
170000005565588	14-070-020-00416-0001	OLIVAR	S		0,55		0,55	0,55
170000005565589	14-070-018-00089-0004	OLIVAR	S		0,02		0,02	0,02
170000005565590	14-070-018-00092-0002	OLIVAR	S		0,12		0,12	0,12
170000005565591	14-070-020-00333-0001	OLIVAR	S		0,31		0,31	0,31
170000005565592	14-070-020-00334-0001	OLIVAR	S		0,08		0,08	0,08
170000005565593	14-070-020-00335-0002	OLIVAR	S		0,02		0,02	0,02
170000005565594	14-070-020-00555-0002	OLIVAR	S		0,49		0,49	0,49
170000005565595	14-070-020-00347-0001	OLIVAR	S		0,25		0,25	0,25
170000005565596	14-070-021-00534-0001	OLIVAR	S		0,03		0,03	0,03

INCIDENCIAS

INCIDENCIA DESCRIPCIÓN

74018	Productor que no es agricultor a título principal, según los datos del ejercicio fiscal n-1 y seguridad socia.
74053	Importe inferior a 100 Euros

(1) Con incidencias que retienen pago o deniegan el expediente.

(2) Se calcula sobre superficie declarada admisible.

(3) Aplicación del artículo 16 bis del RD 147/2023.

(4) Expediente con algunos recintos de pastos permanentes ubicados en espacios protegidos donde la carga ganadera mínima será 0,1 UGM/ha.

Puede verificar la integridad de una copia de este documento mediante la lectura del código QR adjunto o mediante el acceso a la dirección <https://ws050.juntadeandalucia.es/verificarFirma> indicando el código de VERIFICACIÓN

FIRMADO POR

RAQUEL MARIA ESPIN CRESPO

17/10/2024

VERIFICACIÓN

Pk2jmJDVJQXVSF7B6ESWF6FEMYA9VL

PÁG. 1259/3958





APELLIDOS Y NOMBRE / RAZÓN SOCIAL

ROMERO GRANADOS JOSE

NIF

****8158*

EXPEDIENTE

1141866

RESOLUCIÓN

DENEGACIÓN DE LA AYUDA

DATOS DE MANTENIMIENTO UNIDADES

GRUPO DE PAGO

ZONAS DE LIMITACIONES NATURALES

Sup. Dec. Admisible

0,00

Sup. Resuelta

0,00

Sobredecl.

0,00

% Sobredecl.

0,00

RESUMEN DE PAGOS

	IMPORTE (Euros)			
	RESUELTO	FEADER	MAPA	CAPADR
A pagar	0,00	0,00	0,00	0,00

APLICACIÓN DE REDUCCIONES Y PENALIZACIONES (%)

Crterios de subvencionabilidad (1)	Presentación tardía	Omisión declaración	Condicionalidad
100,00	0,00	1,00	0,00

IMPORTE (Euros)

Calculado(2)	Reducción	Penalización	Reducción Penalización (3)	Penalización adicional	Resuelto	FEADER	MAPA	CAPADR
0,00 €	0,00 €	0,00 €	0,00 €	0,00 €	0,00 €	0,00 €	0,00 €	0,00 €
Importe Unitario:	54,00 €	Nuevo Importe Unitario:	0,00 €					

(1) Con incidencias que retienen pago o deniegan el expediente.

(2) Se calcula sobre superficie declarada admisible.

(3) Aplicación del artículo 16 bis del RD 147/2023.

(4) Expediente con algunos recintos de pastos permanentes ubicados en espacios protegidos donde la carga ganadera mínima será 0,1 UGM/ha.

Puede verificar la integridad de una copia de este documento mediante la lectura del código QR adjunto o mediante el acceso a la dirección <https://ws050.juntadeandalucia.es/verificarFirma> indicando el código de VERIFICACIÓN

FIRMADO POR	RAQUEL MARIA ESPIN CRESPO	17/10/2024	
VERIFICACIÓN	Pk2jmJDVJQXVSF7B6ESWF6FEMYA9VL	PÁG. 1260/3958	



RECINTOS PROPUESTOS

REF.	REFERENCIA SIGPAC	CULTIVO	S/R	USO SIGPAC	Sup. Dec. admisible	Sup. Campo	Sup. Determ.	Sup. Resulta
-1617776	14-070-027-00003-0005	BARBECHO TRADICIONAL	S		3,02		3,02	0,00
-1617774	14-070-027-00003-0005	BARBECHO TRADICIONAL	S		3,47		3,47	0,00
-1617763	14-070-027-00005-0005	BARBECHO TRADICIONAL	S		0,12		0,12	0,12
-1586747	14-070-030-00085-0002	AVENA	S		0,02		0,02	0,02
-511238	14-070-030-00086-0008	AVENA	S		0,01		0,01	0,01
5270278	14-003-001-00019-0001	BARBECHO TRADICIONAL	S		0,36		0,36	0,36
5270279	14-003-001-00019-0002	BARBECHO TRADICIONAL	S		0,46		0,46	0,46
5270290	14-003-001-00019-0006	BARBECHO TRADICIONAL	S		0,36		0,36	0,36
5270291	14-003-001-00019-0008	BARBECHO TRADICIONAL	S		0,08		0,08	0,08
5270292	14-003-001-00019-0007	BARBECHO TRADICIONAL	S		0,07		0,07	0,07
170000006281610	14-003-001-00019-0004	OLIVAR	S		1,95		1,95	1,95
170000006281611	14-070-033-00187-0001	AVENA	S		0,43		0,43	0,43
170000006281612	14-070-033-00099-0001	AVENA	S		1,10		1,10	1,10
170000006281613	14-070-031-00168-0001	TRITICALE	S		0,45		0,45	0,45
170000006281615	14-070-033-00063-0001	AVENA	S		2,90		2,90	2,90
170000006281616	14-070-032-00011-0001	TRANQUILLÓN	S		1,15		1,15	1,15
170000006281617	14-070-033-00054-0001	AVENA	S		0,28		0,28	0,28
170000006281625	14-070-032-00086-0001	AVENA	S		1,19		1,19	1,19
170000006281626	14-070-033-00185-0001	AVENA	S		0,39		0,39	0,39
170000006281627	14-070-009-00396-0001	TRITICALE	S		1,87		1,87	1,87
170000006281629	14-070-030-00083-0001	AVENA	S		0,07		0,07	0,07
170000006281632	14-070-033-00065-0001	AVENA	S		0,09		0,09	0,09
170000006281633	14-070-025-00011-0002	TRITICALE	S		3,33		3,33	3,33
170000006281634	14-070-030-00085-0002	AVENA	S		0,33		0,33	0,33
170000006281635	14-070-032-00088-0001	TRITICALE	S		0,14		0,14	0,14
170000006281637	14-070-032-00085-0001	BARBECHO TRADICIONAL	S		1,07		1,07	1,07
170000006281638	14-070-032-00087-0001	TRITICALE	S		0,33		0,33	0,33
170000006281639	14-070-033-00056-0001	AVENA	S		2,63		2,63	2,63
170000006281640	14-070-033-00177-0001	AVENA	S		0,51		0,51	0,51
170000006281641	14-070-033-00179-0001	AVENA	S		0,09		0,09	0,09
170000006281642	14-070-033-00095-0001	AVENA	S		0,05		0,05	0,05
170000006281643	14-070-033-00096-0001	AVENA	S		0,21		0,21	0,21
170000006281644	14-070-012-00039-0001	AVENA	S		3,20		3,20	3,20
170000006281647	14-070-027-00012-0004	BARBECHO TRADICIONAL	S		7,67		7,67	7,67
170000006281648	14-070-020-00317-0001	OLIVAR	S		0,25		0,25	0,25
170000006281649	14-070-027-00012-0005	BARBECHO TRADICIONAL	S		4,95		4,95	4,95
170000006281650	14-070-009-00385-0001	TRITICALE	S		0,51		0,51	0,51
170000006281651	14-070-033-00077-0001	AVENA	S		0,79		0,79	0,79

INCIDENCIAS

INCIDENCIA DESCRIPCIÓN

242	Recinto pendiente de acreditación de titularidad. Recinto:14-070-027-00003-00005 Cultivo:20000 BARBECHO TRADICIONAL-SIN VARIEDAD Secano
256	Solicitud con recintos no declarados en campaña actual con una reducción por omisión de superficie superior al 3% CÓDIGO PARA EL PORCENTAJE DE REDUCCIÓN POR OMISIÓN QUE CORRESPONDE A LA SOLICITUD:1
452	Actividad agraria declarada en un recinto no compatible con el uso PA, PR o PS asignado en SIGPAC para ese recinto. Recinto:14-070-011-00018-00004 Cultivo:62000 PASTOS PERMANENTES DE 5 O MAS AÑOS-SIN VARIEDAD Secano USO ASIGNADO EN SIGPAC:PR Recinto:14-070-033-00187-00002 Cultivo:62000 PASTOS PERMANENTES DE 5 O MAS AÑOS-SIN VARIEDAD Secano USO ASIGNADO EN SIGPAC:PR
3795	Recinto declarado con una situación de riesgo de abandono. Recinto:14-070-027-00012-00005 Cultivo: -

(1) Con incidencias que retienen pago o deniegan el expediente.
 (2) Se calcula sobre superficie declarada admisible.
 (3) Aplicación del artículo 16 bis del RD 147/2023.
 (4) Expediente con algunos recintos de pastos permanentes ubicados en espacios protegidos donde la carga ganadera mínima será 0,1 UGM/ha.

Puede verificar la integridad de una copia de este documento mediante la lectura del código QR adjunto o mediante el acceso a la dirección https://ws050.juntadeandalucia.es/verificarFirma indicando el código de VERIFICACIÓN			
FIRMADO POR	RAQUEL MARIA ESPIN CRESPO	17/10/2024	
VERIFICACIÓN	Pk2jmJDVJQXVSF7B6ESWF6FEMYA9VL	PÁG. 1261/3958	

**INCIDENCIAS****INCIDENCIA DESCRIPCIÓN**

74018	Productor que no es agricultor a título principal, según los datos del ejercicio fiscal n-1 y seguridad socia.
74053	Importe inferior a 100 Euros
86119	Carga ganadera NO cumple con el valor mínimo de 0,2 UGM/ha. Recinto:14-070-011-00018-00004 Cultivo:62000 PASTOS PERMANENTES DE 5 O MAS AÑOS-SIN VARIEDAD Secano Carga Ganadera:0 Recinto:14-070-030-00085-00005 Cultivo:62000 PASTOS PERMANENTES DE 5 O MAS AÑOS-SIN VARIEDAD Secano Carga Ganadera:0 Recinto:14-070-030-00085-00010 Cultivo:62000 PASTOS PERMANENTES DE 5 O MAS AÑOS-SIN VARIEDAD Secano Carga Ganadera:0 Recinto:14-070-030-00086-00005 Cultivo:62000 PASTOS PERMANENTES DE 5 O MAS AÑOS-SIN VARIEDAD Secano Carga Ganadera:0 Recinto:14-070-030-00086-00006 Cultivo:62000 PASTOS PERMANENTES DE 5 O MAS AÑOS-SIN VARIEDAD Secano Carga Ganadera:0 Recinto:14-070-030-00086-00009 Cultivo:62000 PASTOS PERMANENTES DE 5 O MAS AÑOS-SIN VARIEDAD Secano Carga Ganadera:0 Recinto:14-070-033-00187-00002 Cultivo:62000 PASTOS PERMANENTES DE 5 O MAS AÑOS-SIN VARIEDAD Secano Carga Ganadera:0
86121	Recinto superficie forrajera que no realiza la actividad de producción de pastoreo. Recinto:14-070-011-00018-00004 Cultivo:62000 PASTOS PERMANENTES DE 5 O MAS AÑOS-SIN VARIEDAD Secano Actividad Agraria del recinto:4 Recinto:14-070-030-00085-00005 Cultivo:62000 PASTOS PERMANENTES DE 5 O MAS AÑOS-SIN VARIEDAD Secano Actividad Agraria del recinto:4 Recinto:14-070-030-00085-00010 Cultivo:62000 PASTOS PERMANENTES DE 5 O MAS AÑOS-SIN VARIEDAD Secano Actividad Agraria del recinto:4 Recinto:14-070-030-00086-00005 Cultivo:62000 PASTOS PERMANENTES DE 5 O MAS AÑOS-SIN VARIEDAD Secano Actividad Agraria del recinto:4 Recinto:14-070-030-00086-00006 Cultivo:62000 PASTOS PERMANENTES DE 5 O MAS AÑOS-SIN VARIEDAD Secano Actividad Agraria del recinto:4 Recinto:14-070-030-00086-00009 Cultivo:62000 PASTOS PERMANENTES DE 5 O MAS AÑOS-SIN VARIEDAD Secano Actividad Agraria del recinto:4 Recinto:14-070-033-00187-00002 Cultivo:62000 PASTOS PERMANENTES DE 5 O MAS AÑOS-SIN VARIEDAD Secano Actividad Agraria del recinto:2
86122	Recinto superficie forrajera que realiza la actividad de producción de pastoreo y no declara el o los códigos del Registro de Explotaciones Ganaderas de Andalucía, REGA. Recinto:14-070-011-00018-00004 Cultivo:62000 PASTOS PERMANENTES DE 5 O MAS AÑOS-SIN VARIEDAD Secano Recinto:14-070-030-00085-00005 Cultivo:62000 PASTOS PERMANENTES DE 5 O MAS AÑOS-SIN VARIEDAD Secano Recinto:14-070-030-00085-00010 Cultivo:62000 PASTOS PERMANENTES DE 5 O MAS AÑOS-SIN VARIEDAD Secano Recinto:14-070-030-00086-00005 Cultivo:62000 PASTOS PERMANENTES DE 5 O MAS AÑOS-SIN VARIEDAD Secano Recinto:14-070-030-00086-00006 Cultivo:62000 PASTOS PERMANENTES DE 5 O MAS AÑOS-SIN VARIEDAD Secano Recinto:14-070-030-00086-00009 Cultivo:62000 PASTOS PERMANENTES DE 5 O MAS AÑOS-SIN VARIEDAD Secano Recinto:14-070-033-00187-00002 Cultivo:62000 PASTOS PERMANENTES DE 5 O MAS AÑOS-SIN VARIEDAD Secano
86124	Recinto de forrajera para Cálculo de Carga Ganadera que No pertenece a Explotación. Recinto:14-070-011-00018-00004 Cultivo:62000 PASTOS PERMANENTES DE 5 O MAS AÑOS-SIN VARIEDAD Secano Recinto:14-070-030-00085-00005 Cultivo:62000 PASTOS PERMANENTES DE 5 O MAS AÑOS-SIN VARIEDAD Secano Recinto:14-070-030-00085-00010 Cultivo:62000 PASTOS PERMANENTES DE 5 O MAS AÑOS-SIN VARIEDAD Secano Recinto:14-070-030-00086-00005 Cultivo:62000 PASTOS PERMANENTES DE 5 O MAS AÑOS-SIN VARIEDAD Secano Recinto:14-070-030-00086-00006 Cultivo:62000 PASTOS PERMANENTES DE 5 O MAS AÑOS-SIN VARIEDAD Secano Recinto:14-070-030-00086-00009 Cultivo:62000 PASTOS PERMANENTES DE 5 O MAS AÑOS-SIN VARIEDAD Secano Recinto:14-070-033-00187-00002 Cultivo:62000 PASTOS PERMANENTES DE 5 O MAS AÑOS-SIN VARIEDAD Secano

Datos considerados para el Cálculo de la Carga Ganadera del expediente

Superficie determinada para Cálculo Carga Ganadera: 0,00 ha

Carga Ganadera del Expediente: 0,00 ugm/ha

Incidenias de carga ganadera**INCIDENCIA DESCRIPCIÓN**

242	Recinto pendiente de acreditación de titularidad. Recinto:14-070-027-00003-00005 Cultivo:20000 BARBECHO TRADICIONAL-SIN VARIEDAD Secano
-----	--

(1) Con incidencias que retienen pago o deniegan el expediente.

(2) Se calcula sobre superficie declarada admisible.

(3) Aplicación del artículo 16 bis del RD 147/2023.

(4) Expediente con algunos recintos de pastos permanentes ubicados en espacios protegidos donde la carga ganadera mínima será 0,1 UGM/ha.

Puede verificar la integridad de una copia de este documento mediante la lectura del código QR adjunto o mediante el acceso a la dirección <https://ws050.juntadeandalucia.es/verificarFirma> indicando el código de VERIFICACIÓN

FIRMADO POR	RAQUEL MARIA ESPIN CRESPO	17/10/2024	
VERIFICACIÓN	Pk2jmJDVJQXVSF7B6ESWF6FEMYA9VL	PÁG. 1262/3958	



- 452 Recinto:14-070-027-00003-00005 Cultivo:20000 BARBECHO TRADICIONAL-SIN VARIEDAD Secano
Actividad agraria declarada en un recinto no compatible con el uso PA, PR o PS asignado en SIGPAC para ese recinto.
Recinto:14-070-033-00187-00002 Cultivo:62000 PASTOS PERMANENTES DE 5 O MAS AÑOS-SIN VARIEDAD Secano USO ASIGNADO EN SIGPAC:PR
Recinto:14-070-011-00018-00004 Cultivo:62000 PASTOS PERMANENTES DE 5 O MAS AÑOS-SIN VARIEDAD Secano USO ASIGNADO EN SIGPAC:PR
- 3795 Recinto declarado con una situación de riesgo de abandono.
Recinto:14-070-027-00012-00005 Cultivo: -
- 86122 Recinto superficie forrajera que realiza la actividad de producción de pastoreo y no declara el o los códigos del Registro de Explotaciones Ganaderas de Andalucía, REGA.
Recinto:14-070-030-00086-00009 Cultivo:62000 PASTOS PERMANENTES DE 5 O MAS AÑOS-SIN VARIEDAD Secano
Recinto:14-070-030-00085-00010 Cultivo:62000 PASTOS PERMANENTES DE 5 O MAS AÑOS-SIN VARIEDAD Secano
Recinto:14-070-030-00085-00005 Cultivo:62000 PASTOS PERMANENTES DE 5 O MAS AÑOS-SIN VARIEDAD Secano
Recinto:14-070-030-00086-00006 Cultivo:62000 PASTOS PERMANENTES DE 5 O MAS AÑOS-SIN VARIEDAD Secano
Recinto:14-070-033-00187-00002 Cultivo:62000 PASTOS PERMANENTES DE 5 O MAS AÑOS-SIN VARIEDAD Secano
Recinto:14-070-030-00086-00005 Cultivo:62000 PASTOS PERMANENTES DE 5 O MAS AÑOS-SIN VARIEDAD Secano
Recinto:14-070-011-00018-00004 Cultivo:62000 PASTOS PERMANENTES DE 5 O MAS AÑOS-SIN VARIEDAD Secano
- 86124 Recinto de forrajera para Cálculo de Carga Ganadera que No pertenece a Explotación.
Recinto:14-070-030-00086-00009 Cultivo:62000 PASTOS PERMANENTES DE 5 O MAS AÑOS-SIN VARIEDAD Secano
Recinto:14-070-030-00085-00010 Cultivo:62000 PASTOS PERMANENTES DE 5 O MAS AÑOS-SIN VARIEDAD Secano
Recinto:14-070-030-00085-00005 Cultivo:62000 PASTOS PERMANENTES DE 5 O MAS AÑOS-SIN VARIEDAD Secano
Recinto:14-070-030-00086-00006 Cultivo:62000 PASTOS PERMANENTES DE 5 O MAS AÑOS-SIN VARIEDAD Secano
Recinto:14-070-033-00187-00002 Cultivo:62000 PASTOS PERMANENTES DE 5 O MAS AÑOS-SIN VARIEDAD Secano
Recinto:14-070-030-00086-00005 Cultivo:62000 PASTOS PERMANENTES DE 5 O MAS AÑOS-SIN VARIEDAD Secano
Recinto:14-070-011-00018-00004 Cultivo:62000 PASTOS PERMANENTES DE 5 O MAS AÑOS-SIN VARIEDAD Secano
- 86128 Recinto de Forrajeras que no ha contabilizado para Carga Ganadera por no tener una explotación válida para el cálculo de la Carga Ganadera
Recinto:14-070-030-00086-00009 Cultivo:62 PASTOS PERMANENTES DE 5 O MAS AÑOS-
Recinto:14-070-030-00085-00010 Cultivo:62 PASTOS PERMANENTES DE 5 O MAS AÑOS-
Recinto:14-070-030-00085-00005 Cultivo:62 PASTOS PERMANENTES DE 5 O MAS AÑOS-
Recinto:14-070-030-00086-00006 Cultivo:62 PASTOS PERMANENTES DE 5 O MAS AÑOS-
Recinto:14-070-033-00187-00002 Cultivo:62 PASTOS PERMANENTES DE 5 O MAS AÑOS-
Recinto:14-070-030-00086-00005 Cultivo:62 PASTOS PERMANENTES DE 5 O MAS AÑOS-
Recinto:14-070-011-00018-00004 Cultivo:62 PASTOS PERMANENTES DE 5 O MAS AÑOS-
- 86132 Recinto superficie forrajera que no realiza la actividad de producción de pastoreo.
Recinto:14-070-027-00003-00005 Cultivo:20000 BARBECHO TRADICIONAL-SIN VARIEDAD Secano
Recinto:14-070-027-00003-00005 Cultivo:20000 BARBECHO TRADICIONAL-SIN VARIEDAD Secano
Recinto:14-070-027-00005-00005 Cultivo:20000 BARBECHO TRADICIONAL-SIN VARIEDAD Secano
Recinto:14-070-030-00086-00009 Cultivo:62000 PASTOS PERMANENTES DE 5 O MAS AÑOS-SIN VARIEDAD Secano
Recinto:14-070-030-00085-00010 Cultivo:62000 PASTOS PERMANENTES DE 5 O MAS AÑOS-SIN VARIEDAD Secano
Recinto:14-070-030-00085-00005 Cultivo:62000 PASTOS PERMANENTES DE 5 O MAS AÑOS-SIN VARIEDAD Secano
Recinto:14-070-030-00086-00006 Cultivo:62000 PASTOS PERMANENTES DE 5 O MAS AÑOS-SIN VARIEDAD Secano
Recinto:14-003-001-00019-00001 Cultivo:20000 BARBECHO TRADICIONAL-SIN VARIEDAD Secano
Recinto:14-003-001-00019-00002 Cultivo:20000 BARBECHO TRADICIONAL-SIN VARIEDAD Secano
Recinto:14-003-001-00019-00006 Cultivo:20000 BARBECHO TRADICIONAL-SIN VARIEDAD Secano
Recinto:14-003-001-00019-00008 Cultivo:20000 BARBECHO TRADICIONAL-SIN VARIEDAD Secano
Recinto:14-003-001-00019-00007 Cultivo:20000 BARBECHO TRADICIONAL-SIN VARIEDAD Secano
Recinto:14-070-033-00187-00002 Cultivo:62000 PASTOS PERMANENTES DE 5 O MAS AÑOS-SIN VARIEDAD Secano
Recinto:14-070-030-00086-00005 Cultivo:62000 PASTOS PERMANENTES DE 5 O MAS AÑOS-SIN VARIEDAD Secano
Recinto:14-070-032-00085-00001 Cultivo:20000 BARBECHO TRADICIONAL-SIN VARIEDAD Secano
Recinto:14-070-011-00018-00004 Cultivo:62000 PASTOS PERMANENTES DE 5 O MAS AÑOS-SIN VARIEDAD Secano
Recinto:14-070-027-00012-00004 Cultivo:20000 BARBECHO TRADICIONAL-SIN VARIEDAD Secano
Recinto:14-070-027-00012-00005 Cultivo:20000 BARBECHO TRADICIONAL-SIN VARIEDAD Secano

(1) Con incidencias que retienen pago o deniegan el expediente.

(2) Se calcula sobre superficie declarada admisible.

(3) Aplicación del artículo 16 bis del RD 147/2023.

(4) Expediente con algunos recintos de pastos permanentes ubicados en espacios protegidos donde la carga ganadera mínima será 0,1 UGM/ha.

Puede verificar la integridad de una copia de este documento mediante la lectura del código QR adjunto o mediante el acceso a la dirección <https://ws050.juntadeandalucia.es/verificarFirma> indicando el código de VERIFICACIÓN

FIRMADO POR	RAQUEL MARIA ESPIN CRESPO	17/10/2024
VERIFICACIÓN	Pk2jmJDVJQXVSF7B6ESWF6FEMYA9VL	PÁG. 1263/3958





APELLIDOS Y NOMBRE / RAZÓN SOCIAL

ROMERO GRANADOS MARIA DE LOS MILAGROS

NIF

***2732*

EXPEDIENTE

1216290

RESOLUCIÓN

DENEGACIÓN DE LA AYUDA

DATOS DE MANTENIMIENTO UNIDADES

GRUPO DE PAGO

ZONAS DE LIMITACIONES NATURALES

Sup. Dec. Admisible

0,00

Sup. Resuelta

0,00

Sobredecl.

0,00

% Sobredecl.

0,00

RESUMEN DE PAGOS

IMPORTE (Euros)

	RESUELTO	FEADER	MAPA	CAPADR
A pagar	0,00	0,00	0,00	0,00

APLICACIÓN DE REDUCCIONES Y PENALIZACIONES (%)

Crterios de subvencionabilidad (1)	Presentación tardía	Omisión declaración	Condicionalidad
100,00	0,00	0,00	0,00

IMPORTE (Euros)

Calculado(2)	Reducción	Penalización	Reducción Penalización (3)	Penalización adicional	Resuelto	FEADER	MAPA	CAPADR
0,00 €	0,00 €	0,00 €	0,00 €	0,00 €	0,00 €	0,00 €	0,00 €	0,00 €
Importe Unitario:	54,00 €	Nuevo Importe Unitario:	0,00 €					

RECINTOS PROPUESTOS

REF.	REFERENCIA SIGPAC	CULTIVO	S/R	USO SIGPAC	Sup. Dec. admisible	Sup. Campo	Sup. Determ.	Sup. Resuelta
4204727	14-070-009-00331-0001	OLIVAR	S		0,16		0,16	0,16
4204729	14-070-020-00499-0002	OLIVAR	S		1,19		1,19	1,19
6933896	14-070-015-00008-0004	OLIVAR	S		1,52		1,52	1,52

INCIDENCIAS

INCIDENCIA DESCRIPCIÓN

2454	Solicitante de intervención 6613 cuyo regimen de afiliacion a la SS no es ni el sistema especial agrario(cuenta ajena) ni autonomo con actividad agraria.
74018	Productor que no es agricultor a título principal, según los datos del ejercicio fiscal n-1 y seguridad socia.
74053	Importe inferior a 100 Euros

(1) Con incidencias que retienen pago o deniegan el expediente.

(2) Se calcula sobre superficie declarada admisible.

(3) Aplicación del artículo 16 bis del RD 147/2023.

(4) Expediente con algunos recintos de pastos permanentes ubicados en espacios protegidos donde la carga ganadera mínima será 0,1 UGM/ha.

Puede verificar la integridad de una copia de este documento mediante la lectura del código QR adjunto o mediante el acceso a la dirección <https://ws050.juntadeandalucia.es/verificarFirma> indicando el código de VERIFICACIÓN

FIRMADO POR	RAQUEL MARIA ESPIN CRESPO	17/10/2024
VERIFICACIÓN	Pk2jmJDVJQXVSF7B6ESWF6FEMYA9VL	PÁG. 1264/3958





APELLIDOS Y NOMBRE / RAZÓN SOCIAL

ROMERO MADUEÑO RAFAEL

NIF

***5304*

EXPEDIENTE

1154223

RESOLUCIÓN

DENEGACIÓN DE LA AYUDA

DATOS DE MANTENIMIENTO UNIDADES

GRUPO DE PAGO

ZONAS DE LIMITACIONES NATURALES

**Sup. Dec.
Admisible**

0,00

**Sup.
Resuelta**

0,00

Sobredecl.

0,00

% Sobredecl.

0,00

RESUMEN DE PAGOS

IMPORTE (Euros)

	<u>RESUELTO</u>	<u>FEADER</u>	<u>MAPA</u>	<u>CAPADR</u>
A pagar	0,00	0,00	0,00	0,00

APLICACIÓN DE REDUCCIONES Y PENALIZACIONES (%)

Crterios de subvencionabilidad (1)	Presentación tardía	Omisión declaración	Condicionalidad
100,00	0,00	1,00	0,00

IMPORTE (Euros)

Calculado(2)	Reducción	Penalización	Reducción Penalización (3)	Penalización adicional	Resuelto	FEADER	MAPA	CAPADR
0,00 €	0,00 €	0,00 €	0,00 €	0,00 €	0,00 €	0,00 €	0,00 €	0,00 €
Importe Unitario:	54,00 €	Nuevo Importe Unitario:	0,00 €					

(1) Con incidencias que retienen pago o deniegan el expediente.

(2) Se calcula sobre superficie declarada admisible.

(3) Aplicación del artículo 16 bis del RD 147/2023.

(4) Expediente con algunos recintos de pastos permanentes ubicados en espacios protegidos donde la carga ganadera mínima será 0,1 UGM/ha.

Puede verificar la integridad de una copia de este documento mediante la lectura del código QR adjunto o mediante el acceso a la dirección <https://ws050.juntadeandalucia.es/verificarFirma> indicando el código de VERIFICACIÓN

FIRMADO POR

RAQUEL MARIA ESPIN CRESPO

17/10/2024

VERIFICACIÓN

Pk2jmJDVJQXVSF7B6ESWF6FEMYA9VL

PÁG. 1265/3958





RECINTOS PROPUESTOS

REF.	REFERENCIA SIGPAC	CULTIVO	S/R	USO SIGPAC	Sup. Dec. admisible	Sup. Campo	Sup. Determ.	Sup. Resulta
-83432	14-072-011-00158-0005	AVENA	S		0,01		0,01	0,01
-83431	14-072-011-00158-0005	AVENA	R		0,70		0,70	0,70
-83427	14-072-005-00350-0002	TRANQUILLÓN	S		0,29		0,29	0,29
5241520	14-072-012-00316-0001	TRANQUILLÓN	S		0,31		0,31	0,31
5241848	14-072-011-00429-0001	TRANQUILLÓN	S		0,94		0,94	0,94
5241850	14-072-011-00466-0001	TRANQUILLÓN	S		1,62		1,62	1,62
5241874	14-072-001-00245-0002	AVENA	S		0,45		0,45	0,45
5241875	14-072-001-00244-0001	AVENA	S		0,57		0,57	0,57
5490055	14-072-008-00025-0001	TRANQUILLÓN	S		0,24		0,24	0,24
5490109	14-072-008-00026-0001	TRANQUILLÓN	S		0,24		0,24	0,24
5518303	14-072-003-00203-0001	AVENA	S		0,99		0,99	0,99
5518304	14-072-003-00093-0001	AVENA	S		0,60		0,60	0,60
5518305	14-072-003-00201-0001	AVENA	S		0,19		0,19	0,19
5518306	14-072-003-00095-0001	AVENA	S		0,32		0,32	0,32
6819014	14-072-007-00112-0001	GUISANTES	S		1,58		1,58	1,58
6819017	14-072-007-00109-0001	GUISANTES	S		0,39		0,39	0,39
6819069	14-072-005-00300-0001	TRANQUILLÓN	S		0,23		0,23	0,00
6819070	14-072-005-00299-0001	TRANQUILLÓN	S		0,64		0,64	0,64
6819072	14-072-012-00331-0001	TRANQUILLÓN	S		0,40		0,40	0,00
6819073	14-072-012-00324-0001	TRANQUILLÓN	S		0,23		0,23	0,00
6819074	14-072-012-00332-0001	TRANQUILLÓN	S		0,06		0,06	0,00
6819083	14-072-010-00207-0001	TRANQUILLÓN	S		0,23		0,23	0,00
6819084	14-072-010-00206-0001	TRANQUILLÓN	S		0,37		0,37	0,37
6819085	14-072-010-00209-0001	TRANQUILLÓN	S		0,62		0,62	0,00
6819087	14-072-010-00211-0001	TRANQUILLÓN	S		0,21		0,21	0,00
6819088	14-072-010-00210-0001	TRANQUILLÓN	S		0,15		0,15	0,00
6819089	14-072-010-00212-0001	TRANQUILLÓN	S		0,42		0,42	0,00
6819091	14-072-010-00204-0001	TRANQUILLÓN	S		0,14		0,14	0,00
6819093	14-072-003-00287-0001	TRANQUILLÓN	S		0,02		0,02	0,00
6819094	14-072-003-00014-0001	TRANQUILLÓN	S		0,33		0,33	0,00
6819100	14-072-002-00055-0001	TRANQUILLÓN	S		0,41		0,41	0,41
6819101	14-003-004-00110-0002	TRANQUILLÓN	S		1,53		1,53	1,53
6819105	14-003-004-00097-0001	TRANQUILLÓN	S		0,37		0,37	0,37
1700000005375423	14-070-004-00001-0001	MEZCLA AVENA-TRIGO	S		5,74		5,74	5,74
1700000005375424	14-072-011-00362-0004	OLIVAR	S		0,71		0,71	0,71
1700000005375425	14-072-003-00124-0001	OLIVAR	S		0,52		0,52	0,52
1700000005375426	14-070-004-00002-0001	MEZCLA AVENA-TRIGO	S		0,53		0,53	0,53
1700000005375432	14-072-005-00376-0001	TRANQUILLÓN	S		1,53		1,53	1,53
1700000005375433	14-072-005-00375-0001	TRANQUILLÓN	S		0,59		0,59	0,59
1700000005375434	14-072-007-00135-0001	AVENA	S		0,93		0,93	0,93
1700000005375437	14-072-007-00193-0001	TRANQUILLÓN	S		0,59		0,59	0,59
1700000005375440	14-072-011-00412-0002	GUISANTES	S		0,24		0,24	0,24
1700000005375441	14-072-011-00407-0001	AVENA	S		0,42		0,42	0,42
1700000005375442	14-072-011-00218-0001	AVENA	S		0,18		0,18	0,18
1700000005375444	14-072-002-00205-0001	AVENA	S		0,85		0,85	0,85
1700000005375445	14-072-011-00391-0001	TRANQUILLÓN	S		0,04		0,04	0,04
1700000005375447	14-072-011-00362-0001	TRANQUILLÓN	R		0,39		0,39	0,39
1700000005375448	14-072-001-00028-0001	MEZCLA AVENA-TRIGO	S		0,21		0,21	0,21
1700000005375449	14-072-002-00215-0001	AVENA	S		0,93		0,93	0,93
1700000005375450	14-072-004-00181-0001	AVENA	S		0,08		0,08	0,08
1700000005375451	14-072-004-00184-0001	AVENA	S		0,05		0,05	0,05
1700000005375452	14-072-010-00205-0001	AVENA	S		0,68		0,68	0,68

(1) Con incidencias que retienen pago o deniegan el expediente.
 (2) Se calcula sobre superficie declarada admisible.
 (3) Aplicación del artículo 16 bis del RD 147/2023.
 (4) Expediente con algunos recintos de pastos permanentes ubicados en espacios protegidos donde la carga ganadera mínima será 0,1 UGM/ha.

Puede verificar la integridad de una copia de este documento mediante la lectura del código QR adjunto o mediante el acceso a la dirección https://ws050.juntadeandalucia.es/verificarFirma indicando el código de VERIFICACIÓN			
FIRMADO POR	RAQUEL MARIA ESPIN CRESPO	17/10/2024	
VERIFICACIÓN	Pk2jmJDVJQXVSF7B6ESWF6FEMYA9VL	PÁG. 1266/3958	



RECINTOS PROPUESTOS

REF.	REFERENCIA SIGPAC	CULTIVO	S/R	USO SIGPAC	Sup. Dec. admisible	Sup. Campo	Sup. Determ.	Sup. Resuelta
170000005375453	14-072-011-00067-0001	AVENA	S		0,63		0,63	0,63
170000005375454	14-072-009-00039-0001	TRANQUILLÓN	S		0,19		0,19	0,19
170000005375455	14-072-009-00046-0001	TRANQUILLÓN	S		0,31		0,31	0,31
170000005375456	14-072-011-00364-0001	TRANQUILLÓN	S		0,15		0,15	0,15
170000005375457	14-072-011-00245-0001	TRANQUILLÓN	S		0,56		0,56	0,56
170000005375458	14-072-011-00242-0001	TRANQUILLÓN	S		0,26		0,26	0,26
170000005375459	14-072-011-00243-0001	BARBECHO TRADICIONAL	S		0,22		0,22	0,22
170000005375468	14-072-005-00347-0001	TRANQUILLÓN	S		0,24		0,24	0,24
170000005375469	14-072-005-00348-0001	TRANQUILLÓN	S		1,49		1,49	1,49
170000005375470	14-072-005-00349-0001	TRANQUILLÓN	S		1,95		1,95	1,95
170000005375471	14-072-005-00350-0001	TRANQUILLÓN	S		0,71		0,71	0,71
170000005375472	14-072-004-00188-0003	AVENA	S		0,08		0,08	0,08
170000005375473	14-072-005-00277-0001	AVENA	S		0,39		0,39	0,39
170000005375474	14-072-004-00188-0002	AVENA	S		0,10		0,10	0,10
170000005375475	14-072-005-00124-0001	BARBECHO TRADICIONAL	S		0,21		0,21	0,21
170000005375481	14-072-005-00042-0001	AVENA	S		0,23		0,23	0,23
170000005375482	14-072-005-00270-0001	AVENA	S		0,41		0,41	0,41

INCIDENCIAS

INCIDENCIA DESCRIPCIÓN

- 256 Solicitud con recintos no declarados en campaña actual con una reducción por omisión de superficie superior al 3%
CÓDIGO PARA EL PORCENTAJE DE REDUCCIÓN POR OMISIÓN QUE CORRESPONDE A LA SOLICITUD:1
- 2454 Solicitante de intervención 6613 cuyo regimen de afiliación a la SS no es ni el sistema especial agrario(cuenta ajena) ni autonomo con actividad agraria.
- 3790 Recinto declarado inactivo
 - Recinto:14-072-003-00014-00001 Cultivo: -
 - Recinto:14-072-003-00287-00001 Cultivo: -
 - Recinto:14-072-005-00300-00001 Cultivo: -
 - Recinto:14-072-010-00204-00001 Cultivo: -
 - Recinto:14-072-010-00207-00001 Cultivo: -
 - Recinto:14-072-010-00209-00001 Cultivo: -
 - Recinto:14-072-010-00210-00001 Cultivo: -
 - Recinto:14-072-010-00211-00001 Cultivo: -
 - Recinto:14-072-010-00212-00001 Cultivo: -
 - Recinto:14-072-012-00324-00001 Cultivo: -
 - Recinto:14-072-012-00331-00001 Cultivo: -
 - Recinto:14-072-012-00332-00001 Cultivo: -
- 74018 Productor que no es agricultor a título principal, según los datos del ejercicio fiscal n-1 y seguridad socia.
- 74053 Importe inferior a 100 Euros

Datos considerados para el Cálculo de la Carga Ganadera del expediente

Superficie determinada para Cálculo Carga Ganadera: 0,00 ha
 Carga Ganadera del Expediente: 0,00 ugm/ha

Incidenias de carga ganadera

INCIDENCIA DESCRIPCIÓN

- 86132 Recinto superficie forrajera que no realiza la actividad de producción de pastoreo.
 - Recinto:14-072-011-00243-00001 Cultivo:20000 BARBECHO TRADICIONAL-SIN VARIEDAD Secano
 - Recinto:14-072-005-00124-00001 Cultivo:20000 BARBECHO TRADICIONAL-SIN VARIEDAD Secano

(1) Con incidencias que retienen pago o deniegan el expediente.
 (2) Se calcula sobre superficie declarada admisible.
 (3) Aplicación del artículo 16 bis del RD 147/2023.
 (4) Expediente con algunos recintos de pastos permanentes ubicados en espacios protegidos donde la carga ganadera mínima será 0,1 UGM/ha.

Puede verificar la integridad de una copia de este documento mediante la lectura del código QR adjunto o mediante el acceso a la dirección https://ws050.juntadeandalucia.es/verificarFirma indicando el código de VERIFICACIÓN			
FIRMADO POR	RAQUEL MARIA ESPIN CRESPO	17/10/2024	
VERIFICACIÓN	Pk2jmJDVJQXVSF7B6ESWF6FEMYA9VL	PÁG. 1267/3958	



APELLIDOS Y NOMBRE / RAZÓN SOCIAL

ROMERO MARTINEZ BELEN

NIF

****8118*

EXPEDIENTE

1264590

RESOLUCIÓN

DENEGACIÓN DE LA AYUDA

DATOS DE MANTENIMIENTO UNIDADES

GRUPO DE PAGO

ZONAS DE LIMITACIONES NATURALES

Sup. Dec. Admisible

0,00

Sup. Resuelta

0,00

Sobredecl.

0,00

% Sobredecl.

0,00

RESUMEN DE PAGOS

IMPORTE (Euros)

	RESUELTO	FEADER	MAPA	CAPADR
A pagar	0,00	0,00	0,00	0,00

APLICACIÓN DE REDUCCIONES Y PENALIZACIONES (%)

Crterios de subvencionabilidad (1)	Presentación tardía	Omisión declaración	Condicionalidad
100,00	0,00	0,00	0,00

IMPORTE (Euros)

Calculado(2)	Reducción	Penalización	Reducción Penalización (3)	Penalización adicional	Resuelto	FEADER	MAPA	CAPADR
0,00 €	0,00 €	0,00 €	0,00 €	0,00 €	0,00 €	0,00 €	0,00 €	0,00 €
Importe Unitario:	54,00 €	Nuevo Importe Unitario:	0,00 €					

INCIDENCIAS

INCIDENCIA DESCRIPCIÓN

- 2454 Solicitante de intervención 6613 cuyo regimen de afiliacion a la SS no es ni el sistema especial agrario(cuenta ajena) ni autonomo con actividad agraria.
- 3795 Recinto declarado con una situación de riesgo de abandono.
Recinto:14-043-020-00045-00006 Cultivo: -
- 74018 Productor que no es agricultor a título principal, según los datos del ejercicio fiscal n-1 y seguridad socia.
- 74051 Solicitante de intervención 6613, que no declara ningun recinto en zona desfavorecida.
- 74053 Importe inferior a 100 Euros

(1) Con incidencias que retienen pago o deniegan el expediente.

(2) Se calcula sobre superficie declarada admisible.

(3) Aplicación del artículo 16 bis del RD 147/2023.

(4) Expediente con algunos recintos de pastos permanentes ubicados en espacios protegidos donde la carga ganadera mínima será 0,1 UGM/ha.

Puede verificar la integridad de una copia de este documento mediante la lectura del código QR adjunto o mediante el acceso a la dirección <https://ws050.juntadeandalucia.es/verificarFirma> indicando el código de VERIFICACIÓN

FIRMADO POR	RAQUEL MARIA ESPIN CRESPO	17/10/2024	
VERIFICACIÓN	Pk2jmJDVJQXVSF7B6ESWF6FEMYA9VL	PÁG. 1268/3958	



APELLIDOS Y NOMBRE / RAZÓN SOCIAL

ROMERO MARTINEZ ELENA

NIF

***9880*

EXPEDIENTE

1264584

RESOLUCIÓN

DENEGACIÓN DE LA AYUDA

DATOS DE MANTENIMIENTO UNIDADES

GRUPO DE PAGO

ZONAS DE LIMITACIONES NATURALES

**Sup. Dec.
Admisible**

0,00

**Sup.
Resuelta**

0,00

Sobredecl.

0,00

% Sobredecl.

0,00

RESUMEN DE PAGOS

	IMPORTE (Euros)			
	RESUELTO	FEADER	MAPA	CAPADR
A pagar	0,00	0,00	0,00	0,00

APLICACIÓN DE REDUCCIONES Y PENALIZACIONES (%)

Crterios de subvencionabilidad (1)	Presentación tardía	Omisión declaración	Condicionalidad
100,00	0,00	0,00	0,00

IMPORTE (Euros)

Calculado(2)	Reducción	Penalización	Reducción Penalización (3)	Penalización adicional	Resuelto	FEADER	MAPA	CAPADR
0,00 €	0,00 €	0,00 €	0,00 €	0,00 €	0,00 €	0,00 €	0,00 €	0,00 €
Importe Unitario:	54,00 €	Nuevo Importe Unitario:	0,00 €					

INCIDENCIAS

INCIDENCIA DESCRIPCIÓN

2454	Solicitante de intervención 6613 cuyo regimen de afiliacion a la SS no es ni el sistema especial agrario(cuenta ajena) ni autonomo con actividad agraria.
3795	Recinto declarado con una situación de riesgo de abandono. Recinto:14-043-020-00045-00006 Cultivo: -
74018	Productor que no es agricultor a título principal, según los datos del ejercicio fiscal n-1 y seguridad socia.
74051	Solicitante de intervención 6613, que no declara ningun recinto en zona desfavorecida.
74053	Importe inferior a 100 Euros

(1) Con incidencias que retienen pago o deniegan el expediente.

(2) Se calcula sobre superficie declarada admisible.

(3) Aplicación del artículo 16 bis del RD 147/2023.

(4) Expediente con algunos recintos de pastos permanentes ubicados en espacios protegidos donde la carga ganadera mínima será 0,1 UGM/ha.

Puede verificar la integridad de una copia de este documento mediante la lectura del código QR adjunto o mediante el acceso a la dirección <https://ws050.juntadeandalucia.es/verificarFirma> indicando el código de VERIFICACIÓN

FIRMADO POR	RAQUEL MARIA ESPIN CRESPO	17/10/2024	
VERIFICACIÓN	Pk2jmJDVJQXVSF7B6ESWF6FEMYA9VL	PÁG. 1269/3958	



APELLIDOS Y NOMBRE / RAZÓN SOCIAL

ROMERO MARTINEZ PEDRO ANTONIO

NIF
***0707*

EXPEDIENTE
1264559

RESOLUCIÓN
DENEGACIÓN DE LA AYUDA

DATOS DE MANTENIMIENTO UNIDADES

GRUPO DE PAGO

ZONAS DE LIMITACIONES NATURALES

Sup. Dec. Admisible	Sup. Resuelta	Sobredecl.	% Sobredecl.
0,00	0,00	0,00	0,00

RESUMEN DE PAGOS

	IMPORTE (Euros)			
	RESUELTO	FEADER	MAPA	CAPADR
A pagar	0,00	0,00	0,00	0,00

APLICACIÓN DE REDUCCIONES Y PENALIZACIONES (%)

Criterios de subvencionabilidad (1)	Presentación tardía	Omisión declaración	Condicionabilidad
100,00	0,00	0,00	0,00

IMPORTE (Euros)

Calculado(2)	Reducción	Penalización	Reducción Penalización (3)	Penalización adicional	Resuelto	FEADER	MAPA	CAPADR
0,00 €	0,00 €	0,00 €	0,00 €	0,00 €	0,00 €	0,00 €	0,00 €	0,00 €
Importe Unitario:	54,00 €	Nuevo Importe Unitario:	0,00 €					

INCIDENCIAS

INCIDENCIA DESCRIPCIÓN

3795	Recinto declarado con una situación de riesgo de abandono. Recinto:14-043-020-00045-00006 Cultivo: -
74051	Solicitante de intervención 6613, que no declara ningun recinto en zona desfavorecida.
74053	Importe inferior a 100 Euros

(1) Con incidencias que retienen pago o deniegan el expediente.

(2) Se calcula sobre superficie declarada admisible.

(3) Aplicación del artículo 16 bis del RD 147/2023.

(4) Expediente con algunos recintos de pastos permanentes ubicados en espacios protegidos donde la carga ganadera mínima será 0,1 UGM/ha.

Puede verificar la integridad de una copia de este documento mediante la lectura del código QR adjunto o mediante el acceso a la dirección <https://ws050.juntadeandalucia.es/verificarFirma> indicando el código de VERIFICACIÓN

FIRMADO POR	RAQUEL MARIA ESPIN CRESPO	17/10/2024	
VERIFICACIÓN	Pk2jmJDVJQXVSF7B6ESWF6FEMYA9VL	PÁG. 1270/3958	



APELLIDOS Y NOMBRE / RAZÓN SOCIAL

ROMERO MUÑOZ JOSEFA

NIF

***9899*

EXPEDIENTE

1213662

RESOLUCIÓN

DENEGACIÓN DE LA AYUDA

DATOS DE MANTENIMIENTO UNIDADES

GRUPO DE PAGO

ZONAS DE LIMITACIONES NATURALES

Sup. Dec. Admisible

0,00

Sup. Resuelta

0,00

Sobredecl.

0,00

% Sobredecl.

0,00

RESUMEN DE PAGOS

	IMPORTE (Euros)			
	RESUELTO	FEADER	MAPA	CAPADR
A pagar	0,00	0,00	0,00	0,00

APLICACIÓN DE REDUCCIONES Y PENALIZACIONES (%)

Crterios de subvencionabilidad (1)	Presentación tardía	Omisión declaración	Condicionalidad
100,00	0,00	0,00	0,00

IMPORTE (Euros)

Calculado(2)	Reducción	Penalización	Reducción adicional	Penalización adicional	Resuelto	FEADER	MAPA	CAPADR
0,00 €	0,00 €	0,00 €	0,00 €	0,00 €	0,00 €	0,00 €	0,00 €	0,00 €
Importe Unitario:	54,00 €	Nuevo Importe Unitario:	0,00 €					

RECINTOS PROPUESTOS

REF.	REFERENCIA SIGPAC	CULTIVO	S/R	USO SIGPAC	Sup. Dec. admisible	Sup. Campo	Sup. Determ.	Sup. Resuelta
-1520150	14-051-010-00035-0001	AVENA	S		6,33		6,33	6,33
-932780	14-023-010-00055-0002	PASTOS DE MENOS DE 5 AÑOS	S		7,92		7,92	7,92
-775734	14-023-010-00069-0001	PASTOS DE MENOS DE 5 AÑOS	S		7,92		7,92	7,92
-140140	14-051-010-00035-0001	PASTOS DE MENOS DE 5 AÑOS	S		3,31		3,31	3,31
1700000006263915	14-051-006-00004-0001	PASTOS PERMANENTES DE 5 O MAS AÑOS	S		0,57		0,57	0,57
1700000006263917	14-051-005-00192-0001	PASTOS DE MENOS DE 5 AÑOS	S		0,84		0,84	0,84
1700000006263919	14-051-009-00056-0001	PASTOS DE MENOS DE 5 AÑOS	S		1,50		1,50	1,50
1700000006263920	14-054-007-00036-0002	PASTOS DE MENOS DE 5 AÑOS	S		2,08		2,08	2,08
1700000006263922	14-023-010-00069-0002	PASTOS PERMANENTES DE 5 O MAS AÑOS	S		7,91		7,91	7,91
1700000006263923	14-054-007-00039-0001	PASTOS PERMANENTES DE 5 O MAS AÑOS	S		5,41		5,41	5,41
1700000006263924	14-054-007-00036-0001	PASTOS PERMANENTES DE 5 O MAS AÑOS	S		2,14		2,14	2,14
1700000006263925	14-054-007-00038-0002	PASTOS PERMANENTES DE 5 O MAS AÑOS	S		7,49		7,49	7,49
1700000006263927	14-054-007-00037-0002	PASTOS PERMANENTES DE 5 O MAS AÑOS	S		6,38		6,38	6,38
1700000006263928	14-062-002-00023-0001	PASTOS PERMANENTES DE 5 O MAS AÑOS	S		4,62		4,62	4,62

INCIDENCIAS

INCIDENCIA DESCRIPCIÓN

74018	Productor que no es agricultor a título principal, según los datos del ejercicio fiscal n-1 y seguridad socia.
74053	Importe inferior a 100 Euros

(1) Con incidencias que retienen pago o deniegan el expediente.

(2) Se calcula sobre superficie declarada admisible.

(3) Aplicación del artículo 16 bis del RD 147/2023.

(4) Expediente con algunos recintos de pastos permanentes ubicados en espacios protegidos donde la carga ganadera mínima será 0,1 UGM/ha.

Puede verificar la integridad de una copia de este documento mediante la lectura del código QR adjunto o mediante el acceso a la dirección <https://ws050.juntadeandalucia.es/verificarFirma> indicando el código de VERIFICACIÓN

FIRMADO POR

RAQUEL MARIA ESPIN CRESPO

17/10/2024

VERIFICACIÓN

Pk2jmJDVJQXVSF7B6ESWF6FEMYA9VL

PÁG. 1271/3958





Datos considerados para el Cálculo de la Carga Ganadera del expediente

Superficie determinada para Cálculo Carga Ganadera: 58,09 ha

Carga Ganadera del Expediente: 0,37 ugm/ha

Explotación	Especie	Ugm Calculada para CG
ES140230000572	OVINA	3,93
ES140510000092	OVINA	0,19
ES140510000092	PORCINO	2,30
ES140510000730	OVINA	6,15
ES140540001278	OVINA	8,76
ES140620000416	OVINA	0,42

Recintos Determinados para el Cálculo de Garga Ganadera

REF.	REFERENCIA SIGPAC	CULTIVO	DESCRIPCIÓN CULTIVO	S/R	SUP. RESUELTA (ha)
-932780	14-023-010-00055-00002	63000	PASTOS DE MENOS DE 5 AÑOS-SIN VARIEDAD	S	7,92
-775734	14-023-010-00069-00001	63000	PASTOS DE MENOS DE 5 AÑOS-SIN VARIEDAD	S	7,92
-140140	14-051-010-00035-00001	63000	PASTOS DE MENOS DE 5 AÑOS-SIN VARIEDAD	S	3,31
1700000006263915	14-051-006-00004-00001	62000	PASTOS PERMANENTES DE 5 O MAS AÑOS-SIN VARIEDAD	S	0,57
1700000006263917	14-051-005-00192-00001	63000	PASTOS DE MENOS DE 5 AÑOS-SIN VARIEDAD	S	0,84
1700000006263919	14-051-009-00056-00001	63000	PASTOS DE MENOS DE 5 AÑOS-SIN VARIEDAD	S	1,50
1700000006263920	14-054-007-00036-00002	63000	PASTOS DE MENOS DE 5 AÑOS-SIN VARIEDAD	S	2,08
1700000006263922	14-023-010-00069-00002	62000	PASTOS PERMANENTES DE 5 O MAS AÑOS-SIN VARIEDAD	S	7,91
1700000006263923	14-054-007-00039-00001	62000	PASTOS PERMANENTES DE 5 O MAS AÑOS-SIN VARIEDAD	S	5,41
1700000006263924	14-054-007-00036-00001	62000	PASTOS PERMANENTES DE 5 O MAS AÑOS-SIN VARIEDAD	S	2,14
1700000006263925	14-054-007-00038-00002	62000	PASTOS PERMANENTES DE 5 O MAS AÑOS-SIN VARIEDAD	S	7,49
1700000006263927	14-054-007-00037-00002	62000	PASTOS PERMANENTES DE 5 O MAS AÑOS-SIN VARIEDAD	S	6,38
1700000006263928	14-062-002-00023-00001	62000	PASTOS PERMANENTES DE 5 O MAS AÑOS-SIN VARIEDAD	S	4,62

(1) Con incidencias que retienen pago o deniegan el expediente.

(2) Se calcula sobre superficie declarada admisible.

(3) Aplicación del artículo 16 bis del RD 147/2023.

(4) Expediente con algunos recintos de pastos permanentes ubicados en espacios protegidos donde la carga ganadera mínima será 0,1 UGM/ha.

Puede verificar la integridad de una copia de este documento mediante la lectura del código QR adjunto o mediante el acceso a la dirección <https://ws050.juntadeandalucia.es/verificarFirma> indicando el código de VERIFICACIÓN

FIRMADO POR	RAQUEL MARIA ESPIN CRESPO	17/10/2024
VERIFICACIÓN	Pk2jmJDVJQXVSF7B6ESWF6FEMYA9VL	PÁG. 1272/3958





APELLIDOS Y NOMBRE / RAZÓN SOCIAL

ROMERO MUÑOZ JUAN

NIF

****3207*

EXPEDIENTE

1279809

RESOLUCIÓN

DENEGACIÓN DE LA AYUDA

DATOS DE MANTENIMIENTO UNIDADES

GRUPO DE PAGO

ZONAS DE LIMITACIONES NATURALES

Sup. Dec. Admisible

0,00

Sup. Resuelta

0,00

Sobredecl.

0,00

% Sobredecl.

0,00

RESUMEN DE PAGOS

IMPORTE (Euros)

	RESUELTO	FEADER	MAPA	CAPADR
A pagar	0,00	0,00	0,00	0,00

APLICACIÓN DE REDUCCIONES Y PENALIZACIONES (%)

Crterios de subvencionabilidad (1)	Presentación tardía	Omisión declaración	Condicionalidad
100,00	0,00	0,00	0,00

IMPORTE (Euros)

Calculado(2)	Reducción	Penalización	Reducción Penalización (3)	Penalización adicional	Resuelto	FEADER	MAPA	CAPADR
0,00 €	0,00 €	0,00 €	0,00 €	0,00 €	0,00 €	0,00 €	0,00 €	0,00 €
Importe Unitario:	54,00 €	Nuevo Importe Unitario:	0,00 €					

RECINTOS PROPUESTOS

REF.	REFERENCIA SIGPAC	CULTIVO	S/R	USO SIGPAC	Sup. Dec. admisible	Sup. Campo	Sup. Determ.	Sup. Resuelta
6867747	14-069-001-00023-0001	PASTOS PERMANENTES DE 5 O MAS AÑOS	S		12,46		12,46	12,46
6867748	14-069-002-00007-0004	PASTOS PERMANENTES DE 5 O MAS AÑOS	S		84,07		84,07	84,07
6867749	14-069-001-00024-0001	PASTOS PERMANENTES DE 5 O MAS AÑOS	S		0,07		0,07	0,07

INCIDENCIAS

INCIDENCIA DESCRIPCIÓN

- 2455 Solicitantes de intervención 6613 sin datos de IRPF n-1.(Art 4 Orden 14/04/2016).
- 74018 Productor que no es agricultor a título principal, según los datos del ejercicio fiscal n-1 y seguridad socia.
- 74053 Importe inferior a 100 Euros

Datos considerados para el Cálculo de la Carga Ganadera del expediente

Superficie determinada para Cálculo Carga Ganadera: 96,60 ha
Carga Ganadera del Expediente: 0,65 ugm/ha

Explotación	Especie	Ugm Calculada para CG
ES140690000556	CAPRINA	3,57
ES140690000556	OVINA	56,06
ES140690000556	PORCINO	3,36

Recintos Determinados para el Cálculo de Garga Ganadera

REF.	REFERENCIA SIGPAC	CULTIVO	DESCRIPCIÓN CULTIVO	S/R	SUP. RESUELTA (ha)
6867747	14-069-001-00023-00001	62000	PASTOS PERMANENTES DE 5 O MAS AÑOS-SIN VARIEDAD	S	12,46
6867748	14-069-002-00007-00004	62000	PASTOS PERMANENTES DE 5 O MAS AÑOS-SIN VARIEDAD	S	84,07
6867749	14-069-001-00024-00001	62000	PASTOS PERMANENTES DE 5 O MAS AÑOS-SIN VARIEDAD	S	0,07

(1) Con incidencias que retienen pago o deniegan el expediente.

(2) Se calcula sobre superficie declarada admisible.

(3) Aplicación del artículo 16 bis del RD 147/2023.

(4) Expediente con algunos recintos de pastos permanentes ubicados en espacios protegidos donde la carga ganadera mínima será 0,1 UGM/ha.

Puede verificar la integridad de una copia de este documento mediante la lectura del código QR adjunto o mediante el acceso a la dirección <https://ws050.juntadeandalucia.es/verificarFirma> indicando el código de VERIFICACIÓN

FIRMADO POR

RAQUEL MARIA ESPIN CRESPO

17/10/2024

VERIFICACIÓN

Pk2jmJDVJQXVSF7B6ESWF6FEMYA9VL

PÁG. 1273/3958





(1) Con incidencias que retienen pago o deniegan el expediente.
(2) Se calcula sobre superficie declarada admisible.
(3) Aplicación del artículo 16 bis del RD 147/2023.
(4) Expediente con algunos recintos de pastos permanentes ubicados en espacios protegidos donde la carga ganadera mínima será 0,1 UGM/ha.

Puede verificar la integridad de una copia de este documento mediante la lectura del código QR adjunto o mediante el acceso a la dirección <https://ws050.juntadeandalucia.es/verificarFirma> indicando el código de VERIFICACIÓN

FIRMADO POR	RAQUEL MARIA ESPIN CRESPO	17/10/2024	
VERIFICACIÓN	Pk2jmJDVJQXVSF7B6ESWF6FEMYA9VL	PÁG. 1274/3958	



APELLIDOS Y NOMBRE / RAZÓN SOCIAL

ROMERO PEREZ CARMEN MARIA

NIF

****3014*

EXPEDIENTE

1284729

RESOLUCIÓN

DENEGACIÓN DE LA AYUDA

DATOS DE MANTENIMIENTO UNIDADES

GRUPO DE PAGO

ZONAS DE LIMITACIONES NATURALES

Sup. Dec. Admisible

0,00

Sup. Resuelta

0,00

Sobredecl.

0,00

% Sobredecl.

0,00

RESUMEN DE PAGOS

	IMPORTE (Euros)			
	RESUELTO	FEADER	MAPA	CAPADR
A pagar	0,00	0,00	0,00	0,00

APLICACIÓN DE REDUCCIONES Y PENALIZACIONES (%)

Crterios de subvencionabilidad (1)	Presentación tardía	Omisión declaración	Condicionalidad
100,00	0,00	0,00	0,00

IMPORTE (Euros)

Calculado(2)	Reducción	Penalización	Reducción Penalización (3)	Penalización adicional	Resuelto	FEADER	MAPA	CAPADR
0,00 €	0,00 €	0,00 €	0,00 €	0,00 €	0,00 €	0,00 €	0,00 €	0,00 €
Importe Unitario:	54,00 €	Nuevo Importe Unitario:	0,00 €					

RECINTOS PROPUESTOS

REF.	REFERENCIA SIGPAC	CULTIVO	S/R	USO SIGPAC	Sup. Dec. admisible	Sup. Campo	Sup. Determ.	Sup. Resuelta
-1576060	14-035-033-00050-0002	AVENA	S		10,50		10,50	10,50
-1544652	14-070-031-00021-0001	OLIVAR	S		0,06		0,06	0,06
-1544651	14-070-031-00120-0001	OLIVAR	S		0,04		0,04	0,04
-1544650	14-070-031-00115-0002	OLIVAR	S		0,04		0,04	0,04
-1544582	14-070-004-00384-0001	TRANQUILLÓN	S		0,21		0,21	0,21
-1544571	14-070-031-00170-0001	TRANQUILLÓN	S		1,94		1,94	1,94
-1544564	14-070-008-00029-0001	BARBECHO TRADICIONAL	S		0,70		0,70	0,70
-1544522	14-003-001-00017-0002	OLIVAR	S		0,01		0,01	0,01
-1544519	14-003-001-00017-0006	OLIVAR	S		0,24		0,24	0,24
-1544517	14-003-001-00017-0001	BARBECHO TRADICIONAL	S		0,45		0,45	0,45
-1544513	14-003-001-00017-0003	OLIVAR	S		2,53		2,53	2,53
-1544397	14-003-024-00015-0032	BARBECHO TRADICIONAL	S		5,21		5,21	5,21
-1544380	14-003-024-00015-0044	BARBECHO TRADICIONAL	S		0,13		0,13	0,13
-1544332	14-003-025-00023-0007	BARBECHO TRADICIONAL	S		13,79		13,79	13,79
-1544329	14-003-024-00015-0046	BARBECHO TRADICIONAL	S		12,27		12,27	12,27
-1544322	14-003-024-00015-0023	BARBECHO TRADICIONAL	S		20,63		20,63	20,63
-1544284	14-035-033-00048-0007	BARBECHO TRADICIONAL	S		0,32		0,32	0,32
-1544272	14-035-033-00054-0001	BARBECHO TRADICIONAL	S		11,98		11,98	11,98
-1544267	14-035-033-00054-0001	BARBECHO TRADICIONAL	S		8,49		8,49	8,49
-1544263	14-035-033-00054-0001	BARBECHO TRADICIONAL	S		9,99		9,99	9,99
-1544185	14-035-033-00053-0002	BARBECHO TRADICIONAL	S		0,03		0,03	0,03
-1544161	14-035-033-00052-0001	BARBECHO TRADICIONAL	S		2,41		2,41	2,41
-1544160	14-035-033-00051-0002	BARBECHO TRADICIONAL	S		4,69		4,69	4,69
-1544159	14-035-033-00053-0001	BARBECHO TRADICIONAL	S		4,32		4,32	4,32
-1544158	14-035-033-00048-0007	CEBADA	S		2,35		2,35	2,35
-1544152	14-035-033-00054-0001	CEBADA	S		15,43		15,43	15,43
6838614	14-035-033-00050-0002	TRANQUILLÓN	S		21,61		21,61	21,61

(1) Con incidencias que retienen pago o deniegan el expediente.

(2) Se calcula sobre superficie declarada admisible.

(3) Aplicación del artículo 16 bis del RD 147/2023.

(4) Expediente con algunos recintos de pastos permanentes ubicados en espacios protegidos donde la carga ganadera mínima será 0,1 UGM/ha.

Puede verificar la integridad de una copia de este documento mediante la lectura del código QR adjunto o mediante el acceso a la dirección <https://ws050.juntadeandalucia.es/verificarFirma> indicando el código de VERIFICACIÓN

FIRMADO POR

RAQUEL MARIA ESPIN CRESPO

17/10/2024

VERIFICACIÓN

Pk2jmJDVJQXVSF7B6ESWF6FEMYA9VL

PÁG. 1275/3958





INCIDENCIAS

INCIDENCIA DESCRIPCIÓN

3795	Recinto declarado con una situación de riesgo de abandono. Recinto:14-003-024-00015-00023 Cultivo: - Recinto:14-003-024-00015-00032 Cultivo: - Recinto:14-003-024-00015-00044 Cultivo: - Recinto:14-003-025-00023-00007 Cultivo: -
74018	Productor que no es agricultor a título principal, según los datos del ejercicio fiscal n-1 y seguridad socia.
74053	Importe inferior a 100 Euros
86119	Carga ganadera NO cumple con el valor mínimo de 0,2 UGM/ha. Recinto:14-003-001-00017-00007 Cultivo:63000 PASTOS DE MENOS DE 5 AÑOS-SIN VARIEDAD Secano Carga Ganadera:0,02 Recinto:14-003-022-00045-00001 Cultivo:62000 PASTOS PERMANENTES DE 5 O MAS AÑOS-SIN VARIEDAD Secano Carga Ganadera:0,02 Recinto:14-003-022-00045-00002 Cultivo:62000 PASTOS PERMANENTES DE 5 O MAS AÑOS-SIN VARIEDAD Secano Carga Ganadera:0,02 Recinto:14-003-022-00045-00003 Cultivo:62000 PASTOS PERMANENTES DE 5 O MAS AÑOS-SIN VARIEDAD Secano Carga Ganadera:0,02 Recinto:14-003-022-00045-00004 Cultivo:62000 PASTOS PERMANENTES DE 5 O MAS AÑOS-SIN VARIEDAD Secano Carga Ganadera:0,02 Recinto:14-003-022-00045-00005 Cultivo:62000 PASTOS PERMANENTES DE 5 O MAS AÑOS-SIN VARIEDAD Secano Carga Ganadera:0,02 Recinto:14-003-022-00045-00006 Cultivo:62000 PASTOS PERMANENTES DE 5 O MAS AÑOS-SIN VARIEDAD Secano Carga Ganadera:0,02 Recinto:14-003-022-00045-00007 Cultivo:62000 PASTOS PERMANENTES DE 5 O MAS AÑOS-SIN VARIEDAD Secano Carga Ganadera:0,02 Recinto:14-003-024-00008-00001 Cultivo:62000 PASTOS PERMANENTES DE 5 O MAS AÑOS-SIN VARIEDAD Secano Carga Ganadera:0,02 Recinto:14-003-024-00008-00003 Cultivo:62000 PASTOS PERMANENTES DE 5 O MAS AÑOS-SIN VARIEDAD Secano Carga Ganadera:0,02 Recinto:14-003-024-00008-00004 Cultivo:62000 PASTOS PERMANENTES DE 5 O MAS AÑOS-SIN VARIEDAD Secano Carga Ganadera:0,02 Recinto:14-003-024-00008-00005 Cultivo:62000 PASTOS PERMANENTES DE 5 O MAS AÑOS-SIN VARIEDAD Secano Carga Ganadera:0,02 Recinto:14-003-024-00009-00001 Cultivo:62000 PASTOS PERMANENTES DE 5 O MAS AÑOS-SIN VARIEDAD Secano Carga Ganadera:0,02 Recinto:14-003-024-00009-00003 Cultivo:62000 PASTOS PERMANENTES DE 5 O MAS AÑOS-SIN VARIEDAD Secano Carga Ganadera:0,02 Recinto:14-003-024-00009-00004 Cultivo:62000 PASTOS PERMANENTES DE 5 O MAS AÑOS-SIN VARIEDAD Secano Carga Ganadera:0,02 Recinto:14-003-024-00009-00005 Cultivo:62000 PASTOS PERMANENTES DE 5 O MAS AÑOS-SIN VARIEDAD Secano Carga Ganadera:0,02 Recinto:14-003-024-00015-00007 Cultivo:62000 PASTOS PERMANENTES DE 5 O MAS AÑOS-SIN VARIEDAD Secano Carga Ganadera:0,02 Recinto:14-003-024-00015-00008 Cultivo:62000 PASTOS PERMANENTES DE 5 O MAS AÑOS-SIN VARIEDAD Secano Carga Ganadera:0,02 Recinto:14-003-024-00015-00009 Cultivo:62000 PASTOS PERMANENTES DE 5 O MAS AÑOS-SIN VARIEDAD Secano Carga Ganadera:0,02 Recinto:14-003-024-00015-00010 Cultivo:62000 PASTOS PERMANENTES DE 5 O MAS AÑOS-SIN VARIEDAD Secano Carga Ganadera:0,02 Recinto:14-003-024-00015-00011 Cultivo:62000 PASTOS PERMANENTES DE 5 O MAS AÑOS-SIN VARIEDAD Secano Carga Ganadera:0,02 Recinto:14-003-024-00015-00012 Cultivo:62000 PASTOS PERMANENTES DE 5 O MAS AÑOS-SIN VARIEDAD Secano Carga Ganadera:0,02 Recinto:14-003-024-00015-00018 Cultivo:62000 PASTOS PERMANENTES DE 5 O MAS AÑOS-SIN VARIEDAD Secano Carga Ganadera:0,02 Recinto:14-003-024-00015-00020 Cultivo:62000 PASTOS PERMANENTES DE 5 O MAS AÑOS-SIN VARIEDAD Secano Carga Ganadera:0,02 Recinto:14-003-024-00015-00021 Cultivo:62000 PASTOS PERMANENTES DE 5 O MAS AÑOS-SIN VARIEDAD Secano Carga Ganadera:0,02 Recinto:14-003-024-00015-00022 Cultivo:62000 PASTOS PERMANENTES DE 5 O MAS AÑOS-SIN VARIEDAD Secano Carga Ganadera:0,02 Recinto:14-003-024-00015-00027 Cultivo:62000 PASTOS PERMANENTES DE 5 O MAS AÑOS-SIN VARIEDAD Secano Carga Ganadera:0,02 Recinto:14-003-024-00015-00028 Cultivo:62000 PASTOS PERMANENTES DE 5 O MAS AÑOS-SIN VARIEDAD Secano Carga Ganadera:0,02 Recinto:14-003-024-00015-00029 Cultivo:62000 PASTOS PERMANENTES DE 5 O MAS AÑOS-SIN VARIEDAD Secano Carga Ganadera:0,02

(1) Con incidencias que retienen pago o deniegan el expediente.

(2) Se calcula sobre superficie declarada admisible.

(3) Aplicación del artículo 16 bis del RD 147/2023.

(4) Expediente con algunos recintos de pastos permanentes ubicados en espacios protegidos donde la carga ganadera mínima será 0,1 UGM/ha.

Puede verificar la integridad de una copia de este documento mediante la lectura del código QR adjunto o mediante el acceso a la dirección <https://ws050.juntadeandalucia.es/verificarFirma> indicando el código de VERIFICACIÓN

FIRMADO POR	RAQUEL MARIA ESPIN CRESPO	17/10/2024
VERIFICACIÓN	Pk2jmJDVJQXVSF7B6ESWF6FEMYA9VL	PÁG. 1276/3958



**INCIDENCIAS****INCIDENCIA DESCRIPCIÓN**

	Ganadera:0,02	
	Recinto:14-003-024-00015-00031 Cultivo:62000 PASTOS PERMANENTES DE 5 O MAS AÑOS-SIN VARIEDAD Secano Carga Ganadera:0,02	
	Recinto:14-003-024-00015-00032 Cultivo:63000 PASTOS DE MENOS DE 5 AÑOS-SIN VARIEDAD Secano Carga Ganadera:0,02	
	Recinto:14-003-024-00015-00034 Cultivo:62000 PASTOS PERMANENTES DE 5 O MAS AÑOS-SIN VARIEDAD Secano Carga Ganadera:0,02	
	Recinto:14-003-024-00015-00036 Cultivo:62000 PASTOS PERMANENTES DE 5 O MAS AÑOS-SIN VARIEDAD Secano Carga Ganadera:0,02	
	Recinto:14-003-025-00023-00005 Cultivo:62000 PASTOS PERMANENTES DE 5 O MAS AÑOS-SIN VARIEDAD Secano Carga Ganadera:0,02	
	Recinto:14-003-025-00023-00006 Cultivo:62000 PASTOS PERMANENTES DE 5 O MAS AÑOS-SIN VARIEDAD Secano Carga Ganadera:0,02	
	Recinto:14-003-025-00023-00007 Cultivo:63000 PASTOS DE MENOS DE 5 AÑOS-SIN VARIEDAD Secano Carga Ganadera:0,02	
	Recinto:14-035-033-00047-00001 Cultivo:62000 PASTOS PERMANENTES DE 5 O MAS AÑOS-SIN VARIEDAD Secano Carga Ganadera:0,02	
	Recinto:14-035-033-00048-00003 Cultivo:62000 PASTOS PERMANENTES DE 5 O MAS AÑOS-SIN VARIEDAD Secano Carga Ganadera:0,02	
	Recinto:14-035-033-00048-00005 Cultivo:62000 PASTOS PERMANENTES DE 5 O MAS AÑOS-SIN VARIEDAD Secano Carga Ganadera:0,02	
	Recinto:14-035-033-00048-00006 Cultivo:62000 PASTOS PERMANENTES DE 5 O MAS AÑOS-SIN VARIEDAD Secano Carga Ganadera:0,02	
	Recinto:14-035-033-00050-00002 Cultivo:63000 PASTOS DE MENOS DE 5 AÑOS-SIN VARIEDAD Secano Carga Ganadera:0,02	
	Recinto:14-035-033-00051-00001 Cultivo:62000 PASTOS PERMANENTES DE 5 O MAS AÑOS-SIN VARIEDAD Secano Carga Ganadera:0,02	
	Recinto:14-035-033-00054-00001 Cultivo:63000 PASTOS DE MENOS DE 5 AÑOS-SIN VARIEDAD Secano Carga Ganadera:0,02	
86123	Recinto superficie forrajera que en REGA no tiene clasificación zootécnica permitida.	
	Recinto:14-035-033-00047-00001 Cultivo:62000 PASTOS PERMANENTES DE 5 O MAS AÑOS-SIN VARIEDAD Secano Explotacion:ES140350009046	
	Recinto:14-035-033-00048-00003 Cultivo:62000 PASTOS PERMANENTES DE 5 O MAS AÑOS-SIN VARIEDAD Secano Explotacion:ES140350009046	
	Recinto:14-035-033-00048-00005 Cultivo:62000 PASTOS PERMANENTES DE 5 O MAS AÑOS-SIN VARIEDAD Secano Explotacion:ES140350009046	
	Recinto:14-035-033-00048-00006 Cultivo:62000 PASTOS PERMANENTES DE 5 O MAS AÑOS-SIN VARIEDAD Secano Explotacion:ES140350009046	
	Recinto:14-035-033-00050-00002 Cultivo:63000 PASTOS DE MENOS DE 5 AÑOS-SIN VARIEDAD Secano Explotacion:ES140350009046	
	Recinto:14-035-033-00051-00001 Cultivo:62000 PASTOS PERMANENTES DE 5 O MAS AÑOS-SIN VARIEDAD Secano Explotacion:ES140350009046	
	Recinto:14-035-033-00054-00001 Cultivo:63000 PASTOS DE MENOS DE 5 AÑOS-SIN VARIEDAD Secano Explotacion:ES140350009046	
86126	Recinto de forrajera para Cálculo de Carga Ganadera que No pertenece a Explotación con UGM válida.	
	Recinto:14-035-033-00047-00001 Cultivo:62000 PASTOS PERMANENTES DE 5 O MAS AÑOS-SIN VARIEDAD Secano Explotacion:ES140350009046	
	Recinto:14-035-033-00048-00003 Cultivo:62000 PASTOS PERMANENTES DE 5 O MAS AÑOS-SIN VARIEDAD Secano Explotacion:ES140350009046	
	Recinto:14-035-033-00048-00005 Cultivo:62000 PASTOS PERMANENTES DE 5 O MAS AÑOS-SIN VARIEDAD Secano Explotacion:ES140350009046	
	Recinto:14-035-033-00048-00006 Cultivo:62000 PASTOS PERMANENTES DE 5 O MAS AÑOS-SIN VARIEDAD Secano Explotacion:ES140350009046	
	Recinto:14-035-033-00050-00002 Cultivo:63000 PASTOS DE MENOS DE 5 AÑOS-SIN VARIEDAD Secano Explotacion:ES140350009046	
	Recinto:14-035-033-00051-00001 Cultivo:62000 PASTOS PERMANENTES DE 5 O MAS AÑOS-SIN VARIEDAD Secano Explotacion:ES140350009046	
	Recinto:14-035-033-00054-00001 Cultivo:63000 PASTOS DE MENOS DE 5 AÑOS-SIN VARIEDAD Secano Explotacion:ES140350009046	

Datos considerados para el Cálculo de la Carga Ganadera del expediente

Superficie determinada para Cálculo Carga Ganadera: 76,48 ha

Carga Ganadera del Expediente: 0,02 ugm/ha

<u>Explotación</u>	<u>Especie</u>	<u>Ugm Calculada para CG</u>
ES140030000338	BOVINA	1,65

(1) Con incidencias que retienen pago o deniegan el expediente.

(2) Se calcula sobre superficie declarada admisible.

(3) Aplicación del artículo 16 bis del RD 147/2023.

(4) Expediente con algunos recintos de pastos permanentes ubicados en espacios protegidos donde la carga ganadera mínima será 0,1 UGM/ha.

Puede verificar la integridad de una copia de este documento mediante la lectura del código QR adjunto o mediante el acceso a la dirección <https://ws050.juntadeandalucia.es/verificarFirma> indicando el código de VERIFICACIÓN

FIRMADO POR	RAQUEL MARIA ESPIN CRESPO	17/10/2024
VERIFICACIÓN	Pk2jmJDVJQXVSF7B6ESWF6FEMYA9VL	PÁG. 1277/3958





Datos considerados para el Cálculo de la Carga Ganadera del expediente

Recintos Determinados para el Cálculo de Garga Ganadera

REF.	REFERENCIA SIGPAC	CULTIVO	DESCRIPCIÓN CULTIVO	S/R	SUP. RESUELTA (ha)
-1544534	14-003-001-00017-00007	63000	PASTOS DE MENOS DE 5 AÑOS-SIN VARIEDAD	S	0,43
-1544441	14-003-025-00023-00007	63000	PASTOS DE MENOS DE 5 AÑOS-SIN VARIEDAD	S	0,21
-1544437	14-003-025-00023-00007	63000	PASTOS DE MENOS DE 5 AÑOS-SIN VARIEDAD	S	0,12
-1544435	14-003-025-00023-00007	63000	PASTOS DE MENOS DE 5 AÑOS-SIN VARIEDAD	S	0,26
-1544419	14-003-024-00015-00036	62000	PASTOS PERMANENTES DE 5 O MAS AÑOS-SIN VARIEDAD	S	0,63
-1544417	14-003-024-00015-00034	62000	PASTOS PERMANENTES DE 5 O MAS AÑOS-SIN VARIEDAD	S	1,39
-1544355	14-003-022-00045-00002	62000	PASTOS PERMANENTES DE 5 O MAS AÑOS-SIN VARIEDAD	S	0,42
-1544354	14-003-024-00015-00029	62000	PASTOS PERMANENTES DE 5 O MAS AÑOS-SIN VARIEDAD	S	0,42
-1544352	14-003-024-00015-00008	62000	PASTOS PERMANENTES DE 5 O MAS AÑOS-SIN VARIEDAD	S	0,15
-1544351	14-003-024-00015-00020	62000	PASTOS PERMANENTES DE 5 O MAS AÑOS-SIN VARIEDAD	S	1,26
-1544350	14-003-024-00015-00010	62000	PASTOS PERMANENTES DE 5 O MAS AÑOS-SIN VARIEDAD	S	0,28
-1544349	14-003-024-00015-00007	62000	PASTOS PERMANENTES DE 5 O MAS AÑOS-SIN VARIEDAD	S	0,15
-1544348	14-003-024-00015-00012	62000	PASTOS PERMANENTES DE 5 O MAS AÑOS-SIN VARIEDAD	S	0,63
-1544346	14-003-024-00015-00031	62000	PASTOS PERMANENTES DE 5 O MAS AÑOS-SIN VARIEDAD	S	4,00
-1544345	14-003-024-00015-00027	62000	PASTOS PERMANENTES DE 5 O MAS AÑOS-SIN VARIEDAD	S	0,66
-1544344	14-003-024-00015-00028	62000	PASTOS PERMANENTES DE 5 O MAS AÑOS-SIN VARIEDAD	S	6,15
-1544343	14-003-022-00045-00007	62000	PASTOS PERMANENTES DE 5 O MAS AÑOS-SIN VARIEDAD	S	0,35
-1544341	14-003-022-00045-00006	62000	PASTOS PERMANENTES DE 5 O MAS AÑOS-SIN VARIEDAD	S	0,31
-1544340	14-003-022-00045-00001	62000	PASTOS PERMANENTES DE 5 O MAS AÑOS-SIN VARIEDAD	S	3,09
-1544337	14-003-022-00045-00004	62000	PASTOS PERMANENTES DE 5 O MAS AÑOS-SIN VARIEDAD	S	0,54
-1544336	14-003-022-00045-00005	62000	PASTOS PERMANENTES DE 5 O MAS AÑOS-SIN VARIEDAD	S	3,02
-1544335	14-003-025-00023-00006	62000	PASTOS PERMANENTES DE 5 O MAS AÑOS-SIN VARIEDAD	S	0,13
-1544334	14-003-025-00023-00005	62000	PASTOS PERMANENTES DE 5 O MAS AÑOS-SIN VARIEDAD	S	0,32
-1544333	14-003-022-00045-00003	62000	PASTOS PERMANENTES DE 5 O MAS AÑOS-SIN VARIEDAD	S	3,05
-1544328	14-003-024-00015-00009	62000	PASTOS PERMANENTES DE 5 O MAS AÑOS-SIN VARIEDAD	S	0,20
-1544326	14-003-024-00015-00018	62000	PASTOS PERMANENTES DE 5 O MAS AÑOS-SIN VARIEDAD	S	0,72
-1544323	14-003-024-00015-00021	62000	PASTOS PERMANENTES DE 5 O MAS AÑOS-SIN VARIEDAD	S	1,99
-1544321	14-003-024-00015-00032	63000	PASTOS DE MENOS DE 5 AÑOS-SIN VARIEDAD	S	6,37
-1544319	14-003-024-00015-00011	62000	PASTOS PERMANENTES DE 5 O MAS AÑOS-SIN VARIEDAD	S	0,38
-1544318	14-003-024-00009-00005	62000	PASTOS PERMANENTES DE 5 O MAS AÑOS-SIN VARIEDAD	S	0,46
-1544313	14-003-024-00008-00005	62000	PASTOS PERMANENTES DE 5 O MAS AÑOS-SIN VARIEDAD	S	0,03
-1544312	14-003-024-00008-00004	62000	PASTOS PERMANENTES DE 5 O MAS AÑOS-SIN VARIEDAD	S	0,14
-1544311	14-003-024-00008-00003	62000	PASTOS PERMANENTES DE 5 O MAS AÑOS-SIN VARIEDAD	S	0,36
-1544310	14-003-024-00008-00001	62000	PASTOS PERMANENTES DE 5 O MAS AÑOS-SIN VARIEDAD	S	2,33
-1544308	14-003-024-00009-00003	62000	PASTOS PERMANENTES DE 5 O MAS AÑOS-SIN VARIEDAD	S	0,49
-1544307	14-003-024-00009-00004	62000	PASTOS PERMANENTES DE 5 O MAS AÑOS-SIN VARIEDAD	S	0,36

(1) Con incidencias que retienen pago o deniegan el expediente.

(2) Se calcula sobre superficie declarada admisible.

(3) Aplicación del artículo 16 bis del RD 147/2023.

(4) Expediente con algunos recintos de pastos permanentes ubicados en espacios protegidos donde la carga ganadera mínima será 0,1 UGM/ha.

Puede verificar la integridad de una copia de este documento mediante la lectura del código QR adjunto o mediante el acceso a la dirección <https://ws050.juntadeandalucia.es/verificarFirma> indicando el código de VERIFICACIÓN

FIRMADO POR

RAQUEL MARIA ESPIN CRESPO

17/10/2024

VERIFICACIÓN

Pk2jmJDVJQXVSF7B6ESWF6FEMYA9VL

PÁG. 1278/3958



**Recintos Determinados para el Cálculo de Garga Ganadera**

REF.	REFERENCIA SIGPAC	CULTIVO	DESCRIPCIÓN CULTIVO	S/R	SUP. RESUELTA (ha)
-1544306	14-003-024-00009-00001	62000	PASTOS PERMANENTES DE 5 O MAS AÑOS-SIN VARIEDAD	S	4,47
-1544305	14-003-024-00015-00022	62000	PASTOS PERMANENTES DE 5 O MAS AÑOS-SIN VARIEDAD	S	30,21

Incidencias de carga ganadera**INCIDENCIA DESCRIPCIÓN**

3795	Recinto declarado con una situación de riesgo de abandono. Recinto:14-003-024-00015-00032 Cultivo: - Recinto:14-003-024-00015-00044 Cultivo: - Recinto:14-003-025-00023-00007 Cultivo: - Recinto:14-003-024-00015-00023 Cultivo: -
86123	Recinto superficie forrajera que en REGA no tiene clasificación zootécnica permitida. Recinto:14-035-033-00054-00001 Cultivo:63000 PASTOS DE MENOS DE 5 AÑOS-SIN VARIEDAD Secano Explotacion: ES140350009046 Recinto:14-035-033-00050-00002 Cultivo:63000 PASTOS DE MENOS DE 5 AÑOS-SIN VARIEDAD Secano Explotacion: ES140350009046 Recinto:14-035-033-00050-00002 Cultivo:63000 PASTOS DE MENOS DE 5 AÑOS-SIN VARIEDAD Secano Explotacion: ES140350009046 Recinto:14-035-033-00048-00005 Cultivo:62000 PASTOS PERMANENTES DE 5 O MAS AÑOS-SIN VARIEDAD Secano Explotacion:ES140350009046 Recinto:14-035-033-00048-00003 Cultivo:62000 PASTOS PERMANENTES DE 5 O MAS AÑOS-SIN VARIEDAD Secano Explotacion:ES140350009046 Recinto:14-035-033-00051-00001 Cultivo:62000 PASTOS PERMANENTES DE 5 O MAS AÑOS-SIN VARIEDAD Secano Explotacion:ES140350009046 Recinto:14-035-033-00048-00006 Cultivo:62000 PASTOS PERMANENTES DE 5 O MAS AÑOS-SIN VARIEDAD Secano Explotacion:ES140350009046 Recinto:14-035-033-00047-00001 Cultivo:62000 PASTOS PERMANENTES DE 5 O MAS AÑOS-SIN VARIEDAD Secano Explotacion:ES140350009046
86126	Recinto de forrajera para Cálculo de Carga Ganadera que No pertenece a Explotación con UGM válida. Recinto:14-035-033-00054-00001 Cultivo:63000 PASTOS DE MENOS DE 5 AÑOS-SIN VARIEDAD Secano Explotacion: ES140350009046 Recinto:14-035-033-00050-00002 Cultivo:63000 PASTOS DE MENOS DE 5 AÑOS-SIN VARIEDAD Secano Explotacion: ES140350009046 Recinto:14-035-033-00050-00002 Cultivo:63000 PASTOS DE MENOS DE 5 AÑOS-SIN VARIEDAD Secano Explotacion: ES140350009046 Recinto:14-035-033-00048-00005 Cultivo:62000 PASTOS PERMANENTES DE 5 O MAS AÑOS-SIN VARIEDAD Secano Explotacion:ES140350009046 Recinto:14-035-033-00048-00003 Cultivo:62000 PASTOS PERMANENTES DE 5 O MAS AÑOS-SIN VARIEDAD Secano Explotacion:ES140350009046 Recinto:14-035-033-00051-00001 Cultivo:62000 PASTOS PERMANENTES DE 5 O MAS AÑOS-SIN VARIEDAD Secano Explotacion:ES140350009046 Recinto:14-035-033-00048-00006 Cultivo:62000 PASTOS PERMANENTES DE 5 O MAS AÑOS-SIN VARIEDAD Secano Explotacion:ES140350009046 Recinto:14-035-033-00047-00001 Cultivo:62000 PASTOS PERMANENTES DE 5 O MAS AÑOS-SIN VARIEDAD Secano Explotacion:ES140350009046
86128	Recinto de Forrajeras que no ha contabilizado para Carga Ganadera por no tener una explotación válida para el cálculo de la Carga Ganadera Recinto:14-035-033-00054-00001 Cultivo:63 PASTOS DE MENOS DE 5 AÑOS- Recinto:14-035-033-00050-00002 Cultivo:63 PASTOS DE MENOS DE 5 AÑOS- Recinto:14-035-033-00050-00002 Cultivo:63 PASTOS DE MENOS DE 5 AÑOS- Recinto:14-035-033-00048-00005 Cultivo:62 PASTOS PERMANENTES DE 5 O MAS AÑOS- Recinto:14-035-033-00048-00003 Cultivo:62 PASTOS PERMANENTES DE 5 O MAS AÑOS- Recinto:14-035-033-00051-00001 Cultivo:62 PASTOS PERMANENTES DE 5 O MAS AÑOS- Recinto:14-035-033-00048-00006 Cultivo:62 PASTOS PERMANENTES DE 5 O MAS AÑOS- Recinto:14-035-033-00047-00001 Cultivo:62 PASTOS PERMANENTES DE 5 O MAS AÑOS-
86132	Recinto superficie forrajera que no realiza la actividad de producción de pastoreo. Recinto:14-070-008-00029-00001 Cultivo:20000 BARBECHO TRADICIONAL-SIN VARIEDAD Secano Recinto:14-003-001-00017-00001 Cultivo:20000 BARBECHO TRADICIONAL-SIN VARIEDAD Secano Recinto:14-003-024-00015-00032 Cultivo:20000 BARBECHO TRADICIONAL-SIN VARIEDAD Secano Recinto:14-003-024-00015-00044 Cultivo:20000 BARBECHO TRADICIONAL-SIN VARIEDAD Secano Recinto:14-003-025-00023-00007 Cultivo:20000 BARBECHO TRADICIONAL-SIN VARIEDAD Secano

(1) Con incidencias que retienen pago o deniegan el expediente.

(2) Se calcula sobre superficie declarada admisible.

(3) Aplicación del artículo 16 bis del RD 147/2023.

(4) Expediente con algunos recintos de pastos permanentes ubicados en espacios protegidos donde la carga ganadera mínima será 0,1 UGM/ha.

Puede verificar la integridad de una copia de este documento mediante la lectura del código QR adjunto o mediante el acceso a la dirección <https://ws050.juntadeandalucia.es/verificarFirma> indicando el código de VERIFICACIÓN

FIRMADO POR

RAQUEL MARIA ESPIN CRESPO

17/10/2024

VERIFICACIÓN

Pk2jmJDVJQXVSF7B6ESWF6FEMYA9VL

PÁG. 1279/3958





Recinto:14-003-024-00015-00046 Cultivo:20000 BARBECHO TRADICIONAL-SIN VARIEDAD Secano
Recinto:14-003-024-00015-00023 Cultivo:20000 BARBECHO TRADICIONAL-SIN VARIEDAD Secano
Recinto:14-035-033-00048-00007 Cultivo:20000 BARBECHO TRADICIONAL-SIN VARIEDAD Secano
Recinto:14-035-033-00054-00001 Cultivo:20000 BARBECHO TRADICIONAL-SIN VARIEDAD Secano
Recinto:14-035-033-00054-00001 Cultivo:20000 BARBECHO TRADICIONAL-SIN VARIEDAD Secano
Recinto:14-035-033-00054-00001 Cultivo:20000 BARBECHO TRADICIONAL-SIN VARIEDAD Secano
Recinto:14-035-033-00053-00002 Cultivo:20000 BARBECHO TRADICIONAL-SIN VARIEDAD Secano
Recinto:14-035-033-00052-00001 Cultivo:20000 BARBECHO TRADICIONAL-SIN VARIEDAD Secano
Recinto:14-035-033-00051-00002 Cultivo:20000 BARBECHO TRADICIONAL-SIN VARIEDAD Secano
Recinto:14-035-033-00053-00001 Cultivo:20000 BARBECHO TRADICIONAL-SIN VARIEDAD Secano

(1) Con incidencias que retienen pago o deniegan el expediente.

(2) Se calcula sobre superficie declarada admisible.

(3) Aplicación del artículo 16 bis del RD 147/2023.

(4) Expediente con algunos recintos de pastos permanentes ubicados en espacios protegidos donde la carga ganadera mínima será 0,1 UGM/ha.

Puede verificar la integridad de una copia de este documento mediante la lectura del código QR adjunto o mediante el acceso a la dirección <https://ws050.juntadeandalucia.es/verificarFirma> indicando el código de VERIFICACIÓN

FIRMADO POR	RAQUEL MARIA ESPIN CRESPO	17/10/2024	
VERIFICACIÓN	Pk2jmJDVJQXVSF7B6ESWF6FEMYA9VL	PÁG. 1280/3958	



APELLIDOS Y NOMBRE / RAZÓN SOCIAL

ROMERO PRIETO MANUEL

NIF

****1593*

EXPEDIENTE

1096107

RESOLUCIÓN

DENEGACIÓN DE LA AYUDA

DATOS DE MANTENIMIENTO UNIDADES

GRUPO DE PAGO	Sup. Dec. Admisible	Sup. Resuelta	Sobredecl.	% Sobredecl.
ZONAS DE LIMITACIONES NATURALES	0,00	0,00	0,00	0,00

RESUMEN DE PAGOS

	IMPORTE (Euros)			
	RESUELTO	FEADER	MAPA	CAPADR
A pagar	0,00	0,00	0,00	0,00

APLICACIÓN DE REDUCCIONES Y PENALIZACIONES (%)

Criterios de subvencionabilidad (1)	Presentación tardía	Omisión declaración	Condicionalidad
100,00	0,00	0,00	0,00

IMPORTE (Euros)

Calculado(2)	Reducción	Penalización	Reducción adicional (3)	Penalización adicional	Resuelto	FEADER	MAPA	CAPADR
0,00 €	0,00 €	0,00 €	0,00 €	0,00 €	0,00 €	0,00 €	0,00 €	0,00 €
Importe Unitario:	54,00 €	Nuevo Importe Unitario:	0,00 €					

RECINTOS PROPUESTOS

REF.	REFERENCIA SIGPAC	CULTIVO	S/R	USO SIGPAC	Sup. Dec. admisible	Sup. Campo	Sup. Determ.	Sup. Resuelta
-1217226	14-002-009-00072-0003	VIÑEDO VINIFICACIÓN	S		0,41		0,41	0,41
-812822	14-002-020-00025-0001	VIÑEDO VINIFICACIÓN	S		0,20		0,20	0,20
-812806	14-002-005-00138-0002	OLIVAR	S		1,19		1,19	1,19
-711141	14-002-024-00076-0001	VIÑEDO VINIFICACIÓN	S		1,39		1,39	1,39
1700000004584992	14-002-005-00134-0002	OLIVAR	S		0,60		0,60	0,60
1700000004584993	14-002-023-00043-0002	OLIVAR	S		2,01		2,01	2,01
1700000004584994	14-002-024-00140-0002	OLIVAR	S		0,13		0,13	0,13
1700000004584995	14-002-024-00154-0001	OLIVAR	S		0,13		0,13	0,13
1700000004584996	14-002-027-00052-0001	OLIVAR	S		0,57		0,57	0,57
1700000004584998	14-002-020-00075-0001	VIÑEDO VINIFICACIÓN	S		0,05		0,05	0,05
1700000004584999	14-002-020-00028-0003	OLIVAR	S		0,61		0,61	0,61
1700000004585001	14-002-057-00122-0001	OLIVAR	S		0,74		0,74	0,74
1700000004585002	14-002-060-00006-0002	OLIVAR	S		0,57		0,57	0,57
1700000004585003	14-002-060-00006-0003	OLIVAR	S		0,14		0,14	0,14
1700000004585004	14-042-022-00005-0002	OLIVAR	S		0,05		0,05	0,05
1700000004585005	14-042-022-00084-0002	OLIVAR	S		0,68		0,68	0,68
1700000005270152	14-002-017-00005-0001	VIÑEDO VINIFICACIÓN	S		0,54		0,54	0,54
1700000005270153	14-002-017-00006-0001	VIÑEDO VINIFICACIÓN	S		0,60		0,60	0,60
1700000005270154	14-002-017-00109-0001	VIÑEDO VINIFICACIÓN	S		0,63		0,63	0,63
1700000005270155	14-002-062-00024-0002	VIÑEDO VINIFICACIÓN	S		1,15		1,15	1,15
1700000005270156	14-042-030-00190-0004	OLIVAR	S		1,66		1,66	1,66
1700000005270157	14-042-030-00206-0004	OLIVAR	S		0,16		0,16	0,16
1700000005270158	14-002-056-00143-0001	OLIVAR	S		1,03		1,03	1,03
1700000005270159	14-002-062-00025-0001	OLIVAR	S		1,54		1,54	1,54
1700000005270160	14-042-030-00203-0001	OLIVAR	S		0,72		0,72	0,72
1700000005270162	14-002-020-00045-0001	VIÑEDO VINIFICACIÓN	S		0,47		0,47	0,47
1700000005270163	14-002-020-00046-0003	OLIVAR	S		2,07		2,07	2,07

(1) Con incidencias que retienen pago o deniegan el expediente.

(2) Se calcula sobre superficie declarada admisible.

(3) Aplicación del artículo 16 bis del RD 147/2023.

(4) Expediente con algunos recintos de pastos permanentes ubicados en espacios protegidos donde la carga ganadera mínima será 0,1 UGM/ha.

Puede verificar la integridad de una copia de este documento mediante la lectura del código QR adjunto o mediante el acceso a la dirección <https://ws050.juntadeandalucia.es/verificarFirma> indicando el código de VERIFICACIÓN

FIRMADO POR

RAQUEL MARIA ESPIN CRESPO

17/10/2024

VERIFICACIÓN

Pk2jmJDVJQXVSF7B6ESWF6FEMYA9VL

PÁG. 1281/3958





INCIDENCIAS

INCIDENCIA DESCRIPCIÓN

74018	Productor que no es agricultor a título principal, según los datos del ejercicio fiscal n-1 y seguridad socia.
74053	Importe inferior a 100 Euros

(1) Con incidencias que retienen pago o deniegan el expediente.
(2) Se calcula sobre superficie declarada admisible.
(3) Aplicación del artículo 16 bis del RD 147/2023.
(4) Expediente con algunos recintos de pastos permanentes ubicados en espacios protegidos donde la carga ganadera mínima será 0,1 UGM/ha.

Puede verificar la integridad de una copia de este documento mediante la lectura del código QR adjunto o mediante el acceso a la dirección <https://ws050.juntadeandalucia.es/verificarFirma> indicando el código de VERIFICACIÓN

FIRMADO POR	RAQUEL MARIA ESPIN CRESPO	17/10/2024	
VERIFICACIÓN	Pk2jmJDVJQXVSF7B6ESWF6FEMYA9VL	PÁG. 1282/3958	



APELLIDOS Y NOMBRE / RAZÓN SOCIAL

ROMERO RAMOS MARIA

NIF

***9203*

EXPEDIENTE

1237229

RESOLUCIÓN

DENEGACIÓN DE LA AYUDA

DATOS DE MANTENIMIENTO UNIDADES

GRUPO DE PAGO	Sup. Dec. Admisible	Sup. Resuelta	Sobredecl.	% Sobredecl.
ZONAS DE LIMITACIONES NATURALES	0,00	0,00	0,00	0,00

RESUMEN DE PAGOS

	IMPORTE (Euros)			
	RESUELTO	FEADER	MAPA	CAPADR
A pagar	0,00	0,00	0,00	0,00

APLICACIÓN DE REDUCCIONES Y PENALIZACIONES (%)

Criterios de subvencionabilidad (1)	Presentación tardía	Omisión declaración	Condicionidad
100,00	0,00	0,00	0,00

IMPORTE (Euros)

Calculado(2)	Reducción	Penalización	Reducción Penalización (3)	Penalización adicional	Resuelto	FEADER	MAPA	CAPADR
0,00 €	0,00 €	0,00 €	0,00 €	0,00 €	0,00 €	0,00 €	0,00 €	0,00 €
Importe Unitario:	54,00 €	Nuevo Importe Unitario:	0,00 €					

RECINTOS PROPUESTOS

REF.	REFERENCIA SIGPAC	CULTIVO	S/R	USO SIGPAC	Sup. Dec. admisible	Sup. Campo	Sup. Determ.	Sup. Resuelta
-474475	14-003-030-00007-0003	OLIVAR	S		0,06		0,06	0,06
1700000007059194	14-003-030-00006-0001	BARBECHO TRADICIONAL	S		1,40		1,40	1,40
1700000007059195	14-003-030-00006-0007	BARBECHO TRADICIONAL	S		0,95		0,95	0,95
1700000007059196	14-003-030-00007-0002	BARBECHO TRADICIONAL	S		0,94		0,94	0,94
1700000007059199	14-003-031-00042-0009	BARBECHO TRADICIONAL	S		3,99		3,99	3,99
1700000007059200	14-003-031-00044-0001	BARBECHO TRADICIONAL	S		0,04		0,04	0,04
1700000007059201	14-003-037-00003-0004	OLIVAR	S		4,00		4,00	4,00
1700000007059202	14-003-030-00011-0001	BARBECHO TRADICIONAL	S		4,73		4,73	4,73
1700000007059204	14-003-030-00013-0002	BARBECHO TRADICIONAL	S		3,85		3,85	3,85
1700000007059206	14-003-030-00007-0001	OLIVAR	S		0,01		0,01	0,01
1700000007059207	14-070-025-00063-0001	AVENA	S		5,16		5,16	5,16
1700000007059208	14-070-025-00064-0001	AVENA	S		0,86		0,86	0,86
1700000007059209	14-070-025-00066-0001	AVENA	S		0,33		0,33	0,33
1700000007059210	14-070-025-00067-0001	AVENA	S		0,35		0,35	0,35
1700000007059211	14-070-025-00080-0001	BARBECHO TRADICIONAL	S		0,08		0,08	0,08
1700000007059212	14-070-025-00060-0001	AVENA	S		3,67		3,67	3,67
1700000007059213	14-070-025-00077-0001	AVENA	S		0,92		0,92	0,92
1700000007059219	14-070-025-00090-0001	AVENA	S		6,81		6,81	6,81
1700000007059220	14-070-025-00098-0001	AVENA	S		1,30		1,30	1,30
1700000007059221	14-003-031-00044-0001	BARBECHO TRADICIONAL	S		0,20		0,20	0,20

(1) Con incidencias que retienen pago o deniegan el expediente.

(2) Se calcula sobre superficie declarada admisible.

(3) Aplicación del artículo 16 bis del RD 147/2023.

(4) Expediente con algunos recintos de pastos permanentes ubicados en espacios protegidos donde la carga ganadera mínima será 0,1 UGM/ha.

Puede verificar la integridad de una copia de este documento mediante la lectura del código QR adjunto o mediante el acceso a la dirección <https://ws050.juntadeandalucia.es/verificarFirma> indicando el código de VERIFICACIÓN

FIRMADO POR

RAQUEL MARIA ESPIN CRESPO

17/10/2024

VERIFICACIÓN

Pk2jmJDVJQXVSF7B6ESWF6FEMYA9VL

PÁG. 1283/3958



**INCIDENCIAS****INCIDENCIA DESCRIPCIÓN**

- 452 Actividad agraria declarada en un recinto no compatible con el uso PA, PR o PS asignado en SIGPAC para ese recinto.
Recinto:14-003-030-00011-00002 Cultivo:62000 PASTOS PERMANENTES DE 5 O MAS AÑOS-SIN VARIEDAD Secano USO ASIGNADO EN SIGPAC:PR
- 3795 Recinto declarado con una situación de riesgo de abandono.
Recinto:14-003-030-00011-00002 Cultivo: -
- 74018 Productor que no es agricultor a título principal, según los datos del ejercicio fiscal n-1 y seguridad socia.
- 74053 Importe inferior a 100 Euros
- 86119 Carga ganadera NO cumple con el valor mínimo de 0,2 UGM/ha.
Recinto:14-003-030-00011-00002 Cultivo:62000 PASTOS PERMANENTES DE 5 O MAS AÑOS-SIN VARIEDAD Secano Carga Ganadera:0
- 86121 Recinto superficie forrajera que no realiza la actividad de producción de pastoreo.
Recinto:14-003-030-00011-00002 Cultivo:62000 PASTOS PERMANENTES DE 5 O MAS AÑOS-SIN VARIEDAD Secano Actividad Agraria del recinto:2
- 86122 Recinto superficie forrajera que realiza la actividad de producción de pastoreo y no declara el o los códigos del Registro de Explotaciones Ganaderas de Andalucía, REGA.
Recinto:14-003-030-00011-00002 Cultivo:62000 PASTOS PERMANENTES DE 5 O MAS AÑOS-SIN VARIEDAD Secano
- 86124 Recinto de forrajera para Cálculo de Carga Ganadera que No pertenece a Explotación.
Recinto:14-003-030-00011-00002 Cultivo:62000 PASTOS PERMANENTES DE 5 O MAS AÑOS-SIN VARIEDAD Secano

Datos considerados para el Cálculo de la Carga Ganadera del expediente

Superficie determinada para Cálculo Carga Ganadera: 0,00 ha
Carga Ganadera del Expediente: 0,00 ugm/ha

Incidenias de carga ganadera**INCIDENCIA DESCRIPCIÓN**

- 452 Actividad agraria declarada en un recinto no compatible con el uso PA, PR o PS asignado en SIGPAC para ese recinto.
Recinto:14-070-026-00014-00014 Cultivo:62000 PASTOS PERMANENTES DE 5 O MAS AÑOS-SIN VARIEDAD Secano USO ASIGNADO EN SIGPAC:PR
Recinto:14-003-030-00011-00002 Cultivo:62000 PASTOS PERMANENTES DE 5 O MAS AÑOS-SIN VARIEDAD Secano USO ASIGNADO EN SIGPAC:PR
- 3795 Recinto declarado con una situación de riesgo de abandono.
Recinto:14-003-030-00011-00002 Cultivo: -
- 86122 Recinto superficie forrajera que realiza la actividad de producción de pastoreo y no declara el o los códigos del Registro de Explotaciones Ganaderas de Andalucía, REGA.
Recinto:14-003-030-00011-00002 Cultivo:62000 PASTOS PERMANENTES DE 5 O MAS AÑOS-SIN VARIEDAD Secano
- 86124 Recinto de forrajera para Cálculo de Carga Ganadera que No pertenece a Explotación.
Recinto:14-003-030-00011-00002 Cultivo:62000 PASTOS PERMANENTES DE 5 O MAS AÑOS-SIN VARIEDAD Secano
- 86128 Recinto de Forrajeras que no ha contabilizado para Carga Ganadera por no tener una explotación válida para el cálculo de la Carga Ganadera
Recinto:14-070-026-00014-00014 Cultivo:62 PASTOS PERMANENTES DE 5 O MAS AÑOS-
Recinto:14-003-030-00011-00002 Cultivo:62 PASTOS PERMANENTES DE 5 O MAS AÑOS-
- 86132 Recinto superficie forrajera que no realiza la actividad de producción de pastoreo.
Recinto:14-003-030-00011-00002 Cultivo:62000 PASTOS PERMANENTES DE 5 O MAS AÑOS-SIN VARIEDAD Secano
Recinto:14-003-030-00006-00001 Cultivo:20000 BARBECHO TRADICIONAL-SIN VARIEDAD Secano
Recinto:14-003-030-00006-00007 Cultivo:20000 BARBECHO TRADICIONAL-SIN VARIEDAD Secano
Recinto:14-003-030-00007-00002 Cultivo:20000 BARBECHO TRADICIONAL-SIN VARIEDAD Secano
Recinto:14-003-031-00042-00009 Cultivo:20000 BARBECHO TRADICIONAL-SIN VARIEDAD Secano
Recinto:14-003-031-00044-00001 Cultivo:20000 BARBECHO TRADICIONAL-SIN VARIEDAD Secano
Recinto:14-003-030-00011-00001 Cultivo:20000 BARBECHO TRADICIONAL-SIN VARIEDAD Secano
Recinto:14-003-030-00013-00002 Cultivo:20000 BARBECHO TRADICIONAL-SIN VARIEDAD Secano
Recinto:14-070-025-00080-00001 Cultivo:20000 BARBECHO TRADICIONAL-SIN VARIEDAD Secano
Recinto:14-003-031-00044-00001 Cultivo:20000 BARBECHO TRADICIONAL-SIN VARIEDAD Secano
- 86133 Recinto de forrajera No solicitado para Cálculo de Carga Ganadera que No pertenece a Explotación.
Recinto:14-070-026-00014-00014 Cultivo:62000 PASTOS PERMANENTES DE 5 O MAS AÑOS-SIN VARIEDAD Secano

(1) Con incidencias que retienen pago o deniegan el expediente.

(2) Se calcula sobre superficie declarada admisible.

(3) Aplicación del artículo 16 bis del RD 147/2023.

(4) Expediente con algunos recintos de pastos permanentes ubicados en espacios protegidos donde la carga ganadera mínima será 0,1 UGM/ha.

Puede verificar la integridad de una copia de este documento mediante la lectura del código QR adjunto o mediante el acceso a la dirección <https://ws050.juntadeandalucia.es/verificarFirma> indicando el código de VERIFICACIÓN

FIRMADO POR

RAQUEL MARIA ESPIN CRESPO

17/10/2024

VERIFICACIÓN

Pk2jmJDVJQXVSF7B6ESWF6FEMYA9VL

PÁG. 1284/3958





APELLIDOS Y NOMBRE / RAZÓN SOCIAL

ROMERO SÁNCHEZ JUAN

NIF

***9239*

EXPEDIENTE

1130601

RESOLUCIÓN

DENEGACIÓN DE LA AYUDA

DATOS DE MANTENIMIENTO UNIDADES

GRUPO DE PAGO	Sup. Dec. Admisible	Sup. Resuelta	Sobredecl.	% Sobredecl.
ZONAS DE LIMITACIONES NATURALES	0,00	0,00	0,00	0,00

RESUMEN DE PAGOS

	IMPORTE (Euros)			
	RESUELTO	FEADER	MAPA	CAPADR
A pagar	0,00	0,00	0,00	0,00

APLICACIÓN DE REDUCCIONES Y PENALIZACIONES (%)

Criterios de subvencionabilidad (1)	Presentación tardía	Omisión declaración	Condicionabilidad
100,00	0,00	3,00	0,00

IMPORTE (Euros)

Calculado(2)	Reducción	Penalización	Reducción adicional (3)	Penalización adicional	Resuelto	FEADER	MAPA	CAPADR
0,00 €	0,00 €	0,00 €	0,00 €	0,00 €	0,00 €	0,00 €	0,00 €	0,00 €
Importe Unitario:	54,00 €	Nuevo Importe Unitario:	0,00 €					

INCIDENCIAS

INCIDENCIA DESCRIPCIÓN

- 256 Solicitud con recintos no declarados en campaña actual con una reducción por omisión de superficie superior al 3%
CÓDIGO PARA EL PORCENTAJE DE REDUCCIÓN POR OMISIÓN QUE CORRESPONDE A LA SOLICITUD:3
- 2454 Solicitante de intervención 6613 cuyo regimen de afiliación a la SS no es ni el sistema especial agrario(cuenta ajena) ni autonomo con actividad agraria.
- 74018 Productor que no es agricultor a título principal, según los datos del ejercicio fiscal n-1 y seguridad socia.
- 74053 Importe inferior a 100 Euros
- 86119 Carga ganadera NO cumple con el valor mínimo de 0,2 UGM/ha.
Recinto:14-009-014-00032-00001 Cultivo:63000 PASTOS DE MENOS DE 5 AÑOS-SIN VARIEDAD Secano Carga Ganadera:0
Recinto:14-009-014-00033-00001 Cultivo:63000 PASTOS DE MENOS DE 5 AÑOS-SIN VARIEDAD Secano Carga Ganadera:0
Recinto:14-009-014-00035-00001 Cultivo:63000 PASTOS DE MENOS DE 5 AÑOS-SIN VARIEDAD Secano Carga Ganadera:0
Recinto:14-009-014-00036-00001 Cultivo:63000 PASTOS DE MENOS DE 5 AÑOS-SIN VARIEDAD Secano Carga Ganadera:0
Recinto:14-009-014-00038-00001 Cultivo:63000 PASTOS DE MENOS DE 5 AÑOS-SIN VARIEDAD Secano Carga Ganadera:0
- 86123 Recinto superficie forrajera que en REGA no tiene clasificación zootécnica permitida.
Recinto:14-009-014-00032-00001 Cultivo:63000 PASTOS DE MENOS DE 5 AÑOS-SIN VARIEDAD Secano Explotacion: ES140090000234
Recinto:14-009-014-00033-00001 Cultivo:63000 PASTOS DE MENOS DE 5 AÑOS-SIN VARIEDAD Secano Explotacion: ES140090000234
Recinto:14-009-014-00035-00001 Cultivo:63000 PASTOS DE MENOS DE 5 AÑOS-SIN VARIEDAD Secano Explotacion: ES140090000234
Recinto:14-009-014-00036-00001 Cultivo:63000 PASTOS DE MENOS DE 5 AÑOS-SIN VARIEDAD Secano Explotacion: ES140090000234
Recinto:14-009-014-00038-00001 Cultivo:63000 PASTOS DE MENOS DE 5 AÑOS-SIN VARIEDAD Secano Explotacion: ES140090000234

Datos considerados para el Cálculo de la Carga Ganadera del expediente

Superficie determinada para Cálculo Carga Ganadera: 0,00 ha

Carga Ganadera del Expediente: 0,00 ugm/ha

(1) Con incidencias que retienen pago o deniegan el expediente.

(2) Se calcula sobre superficie declarada admisible.

(3) Aplicación del artículo 16 bis del RD 147/2023.

(4) Expediente con algunos recintos de pastos permanentes ubicados en espacios protegidos donde la carga ganadera mínima será 0,1 UGM/ha.

Puede verificar la integridad de una copia de este documento mediante la lectura del código QR adjunto o mediante el acceso a la dirección <https://ws050.juntadeandalucia.es/verificarFirma> indicando el código de VERIFICACIÓN

FIRMADO POR	RAQUEL MARIA ESPIN CRESPO	17/10/2024
VERIFICACIÓN	Pk2jmJDVJQXVSF7B6ESWF6FEMYA9VL	PÁG. 1285/3958





Incidencias de carga ganadera

INCIDENCIA DESCRIPCIÓN

86123	<p>Recinto superficie forrajera que en REGA no tiene clasificación zootécnica permitida.</p> <p>Recinto:14-009-014-00036-00001 Cultivo:63000 PASTOS DE MENOS DE 5 AÑOS-SIN VARIEDAD Secano Explotacion: ES140090000234</p> <p>Recinto:14-009-014-00033-00001 Cultivo:63000 PASTOS DE MENOS DE 5 AÑOS-SIN VARIEDAD Secano Explotacion: ES140090000234</p> <p>Recinto:14-009-014-00035-00001 Cultivo:63000 PASTOS DE MENOS DE 5 AÑOS-SIN VARIEDAD Secano Explotacion: ES140090000234</p> <p>Recinto:14-009-014-00032-00001 Cultivo:63000 PASTOS DE MENOS DE 5 AÑOS-SIN VARIEDAD Secano Explotacion: ES140090000234</p> <p>Recinto:14-009-014-00038-00001 Cultivo:63000 PASTOS DE MENOS DE 5 AÑOS-SIN VARIEDAD Secano Explotacion: ES140090000234</p>
86128	<p>Recinto de Forrajeras que no ha contabilizado para Carga Ganadera por no tener una explotación válida para el cálculo de la Carga Ganadera</p> <p>Recinto:14-009-014-00036-00001 Cultivo:63 PASTOS DE MENOS DE 5 AÑOS-</p> <p>Recinto:14-009-014-00033-00001 Cultivo:63 PASTOS DE MENOS DE 5 AÑOS-</p> <p>Recinto:14-009-014-00035-00001 Cultivo:63 PASTOS DE MENOS DE 5 AÑOS-</p> <p>Recinto:14-009-014-00032-00001 Cultivo:63 PASTOS DE MENOS DE 5 AÑOS-</p> <p>Recinto:14-009-014-00038-00001 Cultivo:63 PASTOS DE MENOS DE 5 AÑOS-</p>
86131	<p>Recinto superficie forrajera con explotación ganadera según VAG que en REGA no tiene clasificación zootécnica permitida.</p> <p>Recinto:14-009-014-00036-00001 Cultivo:63000 PASTOS DE MENOS DE 5 AÑOS-SIN VARIEDAD Secano Explotacion: ES140090000234</p> <p>Recinto:14-009-014-00033-00001 Cultivo:63000 PASTOS DE MENOS DE 5 AÑOS-SIN VARIEDAD Secano Explotacion: ES140090000234</p> <p>Recinto:14-009-014-00035-00001 Cultivo:63000 PASTOS DE MENOS DE 5 AÑOS-SIN VARIEDAD Secano Explotacion: ES140090000234</p> <p>Recinto:14-009-014-00032-00001 Cultivo:63000 PASTOS DE MENOS DE 5 AÑOS-SIN VARIEDAD Secano Explotacion: ES140090000234</p> <p>Recinto:14-009-014-00038-00001 Cultivo:63000 PASTOS DE MENOS DE 5 AÑOS-SIN VARIEDAD Secano Explotacion: ES140090000234</p>

(1) Con incidencias que retienen pago o deniegan el expediente.

(2) Se calcula sobre superficie declarada admisible.

(3) Aplicación del artículo 16 bis del RD 147/2023.

(4) Expediente con algunos recintos de pastos permanentes ubicados en espacios protegidos donde la carga ganadera mínima será 0,1 UGM/ha.

Puede verificar la integridad de una copia de este documento mediante la lectura del código QR adjunto o mediante el acceso a la dirección <https://ws050.juntadeandalucia.es/verificarFirma> indicando el código de VERIFICACIÓN

FIRMADO POR	RAQUEL MARIA ESPIN CRESPO	17/10/2024	
VERIFICACIÓN	Pk2jmJDVJQXVSF7B6ESWF6FEMYA9VL	PÁG. 1286/3958	



APELLIDOS Y NOMBRE / RAZÓN SOCIAL

ROMERO VILLANUEVA RAFAEL

NIF

****2670*

EXPEDIENTE

1160536

RESOLUCIÓN

DENEGACIÓN DE LA AYUDA

DATOS DE MANTENIMIENTO UNIDADES

GRUPO DE PAGO	Sup. Dec. Admisible	Sup. Resuelta	Sobredecl.	% Sobredecl.
ZONAS DE LIMITACIONES NATURALES	30,20	23,54	6,66	22,05

RESUMEN DE PAGOS

	IMPORTE (Euros)			
	RESUELTO	FEADER	MAPA	CAPADR
A pagar	0,00	0,00	0,00	0,00

APLICACIÓN DE REDUCCIONES Y PENALIZACIONES (%)

Crterios de subvencionabilidad (1)	Presentación tardía	Omisión declaración	Condicionalidad
100,00	0,00	0,00	0,00

IMPORTE (Euros)

Calculado(2)	Reducción	Penalización	Reducción Penalización (3)	Penalización adicional	Resuelto	FEADER	MAPA	CAPADR
1.188,00 €	261,99 €	926,01 €	0,00 €	0,00 €	0,00 €	0,00 €	0,00 €	0,00 €
Importe Unitario:	54,00 €	Nuevo Importe Unitario:	39,34 €					

RECINTOS PROPUESTOS

REF.	REFERENCIA SIGPAC	CULTIVO	S/R	USO SIGPAC	Sup. Dec. admisible	Sup. Campo	Sup. Determ.	Sup. Resuelta
-1579387	14-064-005-00013-0003	TRIGO BLANDO	S		2,77		2,77	0,00
-1579151	14-064-005-00012-0004	BARBECHO TRADICIONAL	S		3,71		3,71	3,71
-1071745	14-064-005-00012-0004	BARBECHO TRADICIONAL	S		4,00		4,00	4,00
-1071636	14-064-009-00091-0001	TRIGO BLANDO	S		0,08		0,08	0,08
5516205	14-064-005-00013-0003	TRIGO BLANDO	S		3,86		3,86	0,00
6865458	14-064-010-00158-0001	GUISANTES	S		1,05	1,05	1,05	1,05
6865459	14-064-008-00126-0001	GUISANTES	S		1,09		1,09	1,09
6865460	14-064-010-00294-0001	GUISANTES	S		0,90		0,90	0,90
1700000006357387	14-064-006-00042-0001	CEBADA	S		0,98		0,98	0,98
1700000006357389	14-064-010-00142-0008	BARBECHO TRADICIONAL	S		0,05		0,05	0,05
1700000006357390	14-064-010-00142-0007	OLIVAR	S		0,02		0,02	0,02
1700000006357392	14-064-010-00142-0002	OLIVAR	S		0,12		0,12	0,12
1700000006357393	14-064-009-00094-0001	AVENA	S		0,28		0,28	0,25
1700000006357395	14-064-008-00183-0001	BARBECHO TRADICIONAL	S		0,98		0,98	0,98
1700000006357396	14-064-006-00208-0001	BARBECHO TRADICIONAL	S		1,46		1,46	1,46
1700000006357398	14-064-010-00142-0001	BARBECHO TRADICIONAL	S		0,95		0,95	0,95
1700000006357399	14-064-010-00075-0001	BARBECHO TRADICIONAL	S		0,76		0,76	0,76
1700000006357400	14-064-007-00008-0001	TRIGO BLANDO	S		0,35		0,35	0,35
1700000006357402	14-064-006-00175-0001	TRIGO BLANDO	S		1,00		1,00	1,00
1700000006357403	14-064-006-00116-0001	CEBADA	S		1,12		1,12	1,12
1700000006357404	14-064-006-00118-0001	CEBADA	S		0,64		0,64	0,64
1700000006357405	14-064-009-00108-0001	TRIGO BLANDO	S		0,72		0,72	0,72
1700000006357406	14-064-009-00113-0001	TRIGO BLANDO	S		0,37		0,37	0,37
1700000006357407	14-064-009-00115-0001	TRIGO BLANDO	S		0,79		0,79	0,79
1700000006357408	14-064-006-00069-0001	TRANQUILLÓN	S		1,89		1,89	1,89
1700000006357411	14-064-009-00091-0001	TRIGO BLANDO	S		0,26		0,26	0,26

(1) Con incidencias que retienen pago o deniegan el expediente.

(2) Se calcula sobre superficie declarada admisible.

(3) Aplicación del artículo 16 bis del RD 147/2023.

(4) Expediente con algunos recintos de pastos permanentes ubicados en espacios protegidos donde la carga ganadera mínima será 0,1 UGM/ha.

Puede verificar la integridad de una copia de este documento mediante la lectura del código QR adjunto o mediante el acceso a la dirección <https://ws050.juntadeandalucia.es/verificarFirma> indicando el código de VERIFICACIÓN

FIRMADO POR

RAQUEL MARIA ESPIN CRESPO

17/10/2024

VERIFICACIÓN

Pk2jmJDVJQXVSF7B6ESWF6FEMYA9VL

PÁG. 1287/3958





INCIDENCIAS

INCIDENCIA DESCRIPCIÓN

- 242 Recinto pendiente de acreditación de titularidad.
Recinto:14-064-005-00013-00003 Cultivo:1000 TRIGO BLANDO-SIN VARIEDAD Secano
- 3795 Recinto declarado con una situación de riesgo de abandono.
Recinto:14-064-010-00142-00008 Cultivo: -
- 4272 Verifica que las líneas de declaración de las Solicitudes Únicas no tienen solapes con la capa de Retroactividad Gráfica (ambas de la misma campaña) a nivel de expediente/línea de declaración gráfica de la solicitud.
Recinto:14-064-009-00094-00001 Cultivo: - Agregado de la referencia del recinto.:0 Zona de la referencia del recinto.:0 Superficie solapada.:0,03 Id. Incid.:98193229
- 74053 Importe inferior a 100 Euros

Datos considerados para el Cálculo de la Carga Ganadera del expediente

Superficie determinada para Cálculo Carga Ganadera: 0,00 ha
Carga Ganadera del Expediente: 0,00 ugm/ha

Incidenias de carga ganadera

INCIDENCIA DESCRIPCIÓN

- 3795 Recinto declarado con una situación de riesgo de abandono.
Recinto:14-064-010-00142-00008 Cultivo: -
- 86132 Recinto superficie forrajera que no realiza la actividad de producción de pastoreo.
Recinto:14-064-005-00012-00004 Cultivo:20000 BARBECHO TRADICIONAL-SIN VARIEDAD Secano
 Recinto:14-064-005-00012-00004 Cultivo:20000 BARBECHO TRADICIONAL-SIN VARIEDAD Secano
 Recinto:14-064-010-00142-00008 Cultivo:20000 BARBECHO TRADICIONAL-SIN VARIEDAD Secano
 Recinto:14-064-008-00183-00001 Cultivo:20000 BARBECHO TRADICIONAL-SIN VARIEDAD Secano
 Recinto:14-064-006-00208-00001 Cultivo:20000 BARBECHO TRADICIONAL-SIN VARIEDAD Secano
 Recinto:14-064-010-00142-00001 Cultivo:20000 BARBECHO TRADICIONAL-SIN VARIEDAD Secano
 Recinto:14-064-010-00075-00001 Cultivo:20000 BARBECHO TRADICIONAL-SIN VARIEDAD Secano

(1) Con incidencias que retienen pago o deniegan el expediente.

(2) Se calcula sobre superficie declarada admisible.

(3) Aplicación del artículo 16 bis del RD 147/2023.

(4) Expediente con algunos recintos de pastos permanentes ubicados en espacios protegidos donde la carga ganadera mínima será 0,1 UGM/ha.

Puede verificar la integridad de una copia de este documento mediante la lectura del código QR adjunto o mediante el acceso a la dirección <https://ws050.juntadeandalucia.es/verificarFirma> indicando el código de VERIFICACIÓN

FIRMADO POR	RAQUEL MARIA ESPIN CRESPO	17/10/2024	
VERIFICACIÓN	Pk2jmJDVJQXVSF7B6ESWF6FEMYA9VL	PÁG. 1288/3958	



APELLIDOS Y NOMBRE / RAZÓN SOCIAL

RONDA RODRIGUEZ JOSE

NIF

****7225*

EXPEDIENTE

1153859

RESOLUCIÓN

DENEGACIÓN DE LA AYUDA

DATOS DE MANTENIMIENTO UNIDADES

GRUPO DE PAGO

ZONAS DE LIMITACIONES NATURALES

Sup. Dec. Admisible

1,14

Sup. Resuelta

1,14

Sobredecl.

0,00

% Sobredecl.

0,00

RESUMEN DE PAGOS

IMPORTE (Euros)

	RESUELTO	FEADER	MAPA	CAPADR
A pagar	0,00	0,00	0,00	0,00

APLICACIÓN DE REDUCCIONES Y PENALIZACIONES (%)

Criterios de subvencionabilidad (1)	Presentación tardía	Omisión declaración	Condicionalidad
100,00	0,00	0,00	0,00

IMPORTE (Euros)

Calculado(2)	Reducción	Penalización	Reducción Penalización (3)	Penalización adicional	Resuelto	FEADER	MAPA	CAPADR
61,56 €	0,00 €	0,00 €	0,00 €	0,00 €	0,00 €	0,00 €	0,00 €	0,00 €
Importe Unitario:	54,00 €	Nuevo Importe Unitario:	54,00 €					

RECINTOS PROPUESTOS

REF.	REFERENCIA SIGPAC	CULTIVO	S/R	USO SIGPAC	Sup. Dec. admisible	Sup. Campo	Sup. Determ.	Sup. Resuelta
170000005580425	14-038-007-00200-0001	OLIVAR	S		0,53		0,53	0,53
170000005580456	14-038-098-00024-0001	OLIVAR	S		0,57		0,57	0,57
170000005580457	14-038-098-00027-0001	OLIVAR	S		0,02		0,02	0,02
170000005580460	14-038-098-00026-0001	OLIVAR	S		0,02		0,02	0,02

INCIDENCIAS

INCIDENCIA DESCRIPCIÓN

74053 Importe inferior a 100 Euros

(1) Con incidencias que retienen pago o deniegan el expediente.

(2) Se calcula sobre superficie declarada admisible.

(3) Aplicación del artículo 16 bis del RD 147/2023.

(4) Expediente con algunos recintos de pastos permanentes ubicados en espacios protegidos donde la carga ganadera mínima será 0,1 UGM/ha.

Puede verificar la integridad de una copia de este documento mediante la lectura del código QR adjunto o mediante el acceso a la dirección <https://ws050.juntadeandalucia.es/verificarFirma> indicando el código de VERIFICACIÓN

FIRMADO POR	RAQUEL MARIA ESPIN CRESPO	17/10/2024	
VERIFICACIÓN	Pk2jmJDVJQXVSF7B6ESWF6FEMYA9VL	PÁG. 1289/3958	



APELLIDOS Y NOMBRE / RAZÓN SOCIAL

RONDA TRUJILLO JUAN

NIF

****1135*

EXPEDIENTE

1045885

RESOLUCIÓN

DENEGACIÓN DE LA AYUDA

DATOS DE MANTENIMIENTO UNIDADES

GRUPO DE PAGO

ZONAS DE LIMITACIONES NATURALES

Sup. Dec. Admisible

1,22

Sup. Resuelta

1,22

Sobredecl.

0,00

% Sobredecl.

0,00

RESUMEN DE PAGOS

IMPORTE (Euros)

	RESUELTO	FEADER	MAPA	CAPADR
A pagar	0,00	0,00	0,00	0,00

APLICACIÓN DE REDUCCIONES Y PENALIZACIONES (%)

Criterios de subvencionabilidad (1)	Presentación tardía	Omisión declaración	Condicionalidad
100,00	0,00	0,00	0,00

IMPORTE (Euros)

Calculado(2)	Reducción	Penalización	Reducción Penalización (3)	Penalización adicional	Resuelto	FEADER	MAPA	CAPADR
65,88 €	0,00 €	0,00 €	0,00 €	0,00 €	0,00 €	0,00 €	0,00 €	0,00 €
Importe Unitario:	54,00 €	Nuevo Importe Unitario:	54,00 €					

RECINTOS PROPUESTOS

REF.	REFERENCIA SIGPAC	CULTIVO	S/R	USO SIGPAC	Sup. Dec. admisible	Sup. Campo	Sup. Determ.	Sup. Resuelta
170000007146258	14-038-015-00152-0001	OLIVAR	S		1,22		1,22	1,22

INCIDENCIAS

INCIDENCIA DESCRIPCIÓN

74053 Importe inferior a 100 Euros

(1) Con incidencias que retienen pago o deniegan el expediente.

(2) Se calcula sobre superficie declarada admisible.

(3) Aplicación del artículo 16 bis del RD 147/2023.

(4) Expediente con algunos recintos de pastos permanentes ubicados en espacios protegidos donde la carga ganadera mínima será 0,1 UGM/ha.

Puede verificar la integridad de una copia de este documento mediante la lectura del código QR adjunto o mediante el acceso a la dirección <https://ws050.juntadeandalucia.es/verificarFirma> indicando el código de VERIFICACIÓN

FIRMADO POR	RAQUEL MARIA ESPIN CRESPO	17/10/2024	
VERIFICACIÓN	Pk2jmJDVJQXVSF7B6ESWF6FEMYA9VL	PÁG. 1290/3958	

**APELLIDOS Y NOMBRE / RAZÓN SOCIAL**

ROSA HIDALGO FRANCISCO JAVIER

NIF

****1254*

EXPEDIENTE

1256874

RESOLUCIÓN

DENEGACIÓN DE LA AYUDA

DATOS DE MANTENIMIENTO UNIDADES**GRUPO DE PAGO**

ZONAS DE LIMITACIONES NATURALES

**Sup. Dec.
Admisible**

4,95

**Sup.
Resuelta**

3,25

Sobredecl.

1,70

% Sobredecl.

34,34

RESUMEN DE PAGOS**IMPORTE (Euros)**

	<u>RESUELTO</u>	<u>FEADER</u>	<u>MAPA</u>	<u>CAPADR</u>
A pagar	0,00	0,00	0,00	0,00

APLICACIÓN DE REDUCCIONES Y PENALIZACIONES (%)

Crterios de subvencionabilidad (1)	Presentación tardía	Omisión declaración	Condicionalidad
100,00	0,00	0,00	0,00

IMPORTE (Euros)

Calculado(2)	Reducción	Penalización	Reducción Penalización (3)	Penalización adicional	Resuelto	FEADER	MAPA	CAPADR
267,30 €	91,80 €	175,50 €	0,00 €	0,00 €	0,00 €	0,00 €	0,00 €	0,00 €
Importe Unitario:	54,00 €	Nuevo Importe Unitario:	54,00 €					

RECINTOS PROPUESTOS

REF.	REFERENCIA SIGPAC	CULTIVO	S/R	USO SIGPAC	Sup. Dec. admisible	Sup. Campo	Sup. Determ.	Sup. Resuelta
5259338	14-042-019-00025-0002	VIÑEDO VINIFICACIÓN	S		0,03		0,03	0,03
1700000005535850	14-013-002-00129-0004	OLIVAR	S		1,70		1,70	0,00
1700000005535857	14-042-019-00023-0002	VIÑEDO VINIFICACIÓN	S		2,54		2,54	2,54
1700000005535858	14-042-019-00016-0006	VIÑEDO VINIFICACIÓN	S		0,68		0,68	0,68

INCIDENCIAS**INCIDENCIA DESCRIPCIÓN**

8227 Control por Monitorización sin respuesta por parte del productor y, por tanto, sin Juicio Experto de campo.
Recinto:14-013-002-00129-00004 Cultivo:101010 OLIVAR-PICUAL

74053 Importe inferior a 100 Euros

(1) Con incidencias que retienen pago o deniegan el expediente.

(2) Se calcula sobre superficie declarada admisible.

(3) Aplicación del artículo 16 bis del RD 147/2023.

(4) Expediente con algunos recintos de pastos permanentes ubicados en espacios protegidos donde la carga ganadera mínima será 0,1 UGM/ha.

Puede verificar la integridad de una copia de este documento mediante la lectura del código QR adjunto o mediante el acceso a la dirección <https://ws050.juntadeandalucia.es/verificarFirma> indicando el código de VERIFICACIÓN

FIRMADO POR

RAQUEL MARIA ESPIN CRESPO

17/10/2024

VERIFICACIÓN

Pk2jmJDVJQXVSF7B6ESWF6FEMYA9VL

PÁG. 1291/3958





APELLIDOS Y NOMBRE / RAZÓN SOCIAL

ROSA VALVERDE MARIA SIERRA

NIF
***6530*

EXPEDIENTE
1249319

RESOLUCIÓN
DENEGACIÓN DE LA AYUDA

DATOS DE MANTENIMIENTO UNIDADES

GRUPO DE PAGO

ZONAS DE LIMITACIONES NATURALES

Sup. Dec. Admisible	Sup. Resuelta	Sobredecl.	% Sobredecl.
0,00	0,00	0,00	0,00

RESUMEN DE PAGOS

	IMPORTE (Euros)			
	RESUELTO	FEADER	MAPA	CAPADR
A pagar	0,00	0,00	0,00	0,00

APLICACIÓN DE REDUCCIONES Y PENALIZACIONES (%)

Criterios de subvencionabilidad (1)	Presentación tardía	Omisión declaración	Condicionality
100,00	0,00	0,00	0,00

IMPORTE (Euros)

Calculado(2)	Reducción	Penalización	Reducción Penalización (3)	Penalización adicional	Resuelto	FEADER	MAPA	CAPADR
0,00 €	0,00 €	0,00 €	0,00 €	0,00 €	0,00 €	0,00 €	0,00 €	0,00 €
Importe Unitario:	54,00 €	Nuevo Importe Unitario:	0,00 €					

RECINTOS PROPUESTOS

REF.	REFERENCIA SIGPAC	CULTIVO	S/R	USO SIGPAC	Sup. Dec. admisible	Sup. Campo	Sup. Determ.	Sup. Resuelta
-1460383	14-013-020-00363-0002	OLIVAR	S		0,28		0,28	0,28
4204715	14-013-020-00330-0002	OLIVAR	S		1,09		1,09	1,09
4204717	14-013-020-09013-0001	OLIVAR	S		0,06		0,06	0,06
4204722	14-013-027-00107-0001	OLIVAR	S		1,00		1,00	1,00
1700000004637306	14-013-016-00280-0001	OLIVAR	S		0,68		0,68	0,68
1700000004637307	14-013-016-00281-0001	OLIVAR	S		0,52		0,52	0,52
1700000004637308	14-013-016-00282-0001	OLIVAR	S		0,57		0,57	0,57
1700000004637309	14-013-016-00290-0001	OLIVAR	S		1,26		1,26	1,26
1700000004637310	14-013-016-00291-0001	OLIVAR	S		0,69		0,69	0,69
1700000005250606	14-013-027-00131-0001	OLIVAR	S		2,22		2,22	2,22

INCIDENCIAS

INCIDENCIA DESCRIPCIÓN

74018	Productor que no es agricultor a título principal, según los datos del ejercicio fiscal n-1 y seguridad socia.
74053	Importe inferior a 100 Euros

(1) Con incidencias que retienen pago o deniegan el expediente.

(2) Se calcula sobre superficie declarada admisible.

(3) Aplicación del artículo 16 bis del RD 147/2023.

(4) Expediente con algunos recintos de pastos permanentes ubicados en espacios protegidos donde la carga ganadera mínima será 0,1 UGM/ha.

Puede verificar la integridad de una copia de este documento mediante la lectura del código QR adjunto o mediante el acceso a la dirección <https://ws050.juntadeandalucia.es/verificarFirma> indicando el código de VERIFICACIÓN

FIRMADO POR

RAQUEL MARIA ESPIN CRESPO

17/10/2024

VERIFICACIÓN

Pk2jmJDVJQXVSF7B6ESWF6FEMYA9VL

PÁG. 1292/3958





APELLIDOS Y NOMBRE / RAZÓN SOCIAL

RUBIO ALEGRE RAFAEL

NIF

****2842*

EXPEDIENTE

1018393

RESOLUCIÓN

DENEGACIÓN DE LA AYUDA

DATOS DE MANTENIMIENTO UNIDADES

GRUPO DE PAGO

ZONAS DE LIMITACIONES NATURALES

Sup. Dec. Admisible

0,00

Sup. Resuelta

0,00

Sobredecl.

0,00

% Sobredecl.

0,00

RESUMEN DE PAGOS

	IMPORTE (Euros)			
	RESUELTO	FEADER	MAPA	CAPADR
A pagar	0,00	0,00	0,00	0,00

APLICACIÓN DE REDUCCIONES Y PENALIZACIONES (%)

Crterios de subvencionabilidad (1)	Presentación tardía	Omisión declaración	Condicionalidad
100,00	0,00	0,00	0,00

IMPORTE (Euros)

Calculado(2)	Reducción	Penalización	Reducción Penalización (3)	Penalización adicional	Resuelto	FEADER	MAPA	CAPADR
0,00 €	0,00 €	0,00 €	0,00 €	0,00 €	0,00 €	0,00 €	0,00 €	0,00 €
Importe Unitario:	54,00 €	Nuevo Importe Unitario:	0,00 €					

RECINTOS PROPUESTOS

REF.	REFERENCIA SIGPAC	CULTIVO	S/R	USO SIGPAC	Sup. Dec. admisible	Sup. Campo	Sup. Determ.	Sup. Resuelta
-1308910	14-074-051-00404-0004	BARBECHO TRADICIONAL	S		0,43		0,43	0,43
4581882	14-074-051-00358-0001	GUISANTES	S		0,52		0,52	0,52
4581884	14-074-051-00359-0001	GUISANTES	S		0,46		0,46	0,46
4581885	14-074-051-00360-0001	GUISANTES	S		0,49		0,49	0,49
4581903	14-074-051-00361-0001	TRANQUILLÓN	S		0,68		0,68	0,68
4581905	14-074-051-00362-0001	TRANQUILLÓN	S		1,18		1,18	1,18
4766503	14-074-052-00151-0001	TRANQUILLÓN	S		0,46		0,46	0,46
4766504	14-074-052-00152-0001	TRANQUILLÓN	S		0,08		0,08	0,08
6910982	14-074-066-00022-0001	BARBECHO TRADICIONAL	S		0,40		0,40	0,40
6910983	14-074-066-00021-0001	BARBECHO TRADICIONAL	S		0,36		0,36	0,36
6910984	14-074-051-00127-0001	AVENA	S		0,95		0,95	0,95
6910985	14-074-052-00168-0001	AVENA	S		0,35		0,35	0,35
1700000002640376	14-074-051-00373-0001	BARBECHO TRADICIONAL	S		1,02		1,02	1,02
1700000002640377	14-074-051-00374-0002	BARBECHO TRADICIONAL	S		0,18		0,18	0,18
1700000002640378	14-074-051-00375-0002	BARBECHO TRADICIONAL	S		0,50		0,50	0,50
1700000002640379	14-074-051-00376-0002	BARBECHO TRADICIONAL	S		0,81		0,81	0,81

(1) Con incidencias que retienen pago o deniegan el expediente.

(2) Se calcula sobre superficie declarada admisible.

(3) Aplicación del artículo 16 bis del RD 147/2023.

(4) Expediente con algunos recintos de pastos permanentes ubicados en espacios protegidos donde la carga ganadera mínima será 0,1 UGM/ha.

Puede verificar la integridad de una copia de este documento mediante la lectura del código QR adjunto o mediante el acceso a la dirección <https://ws050.juntadeandalucia.es/verificarFirma> indicando el código de VERIFICACIÓN

FIRMADO POR

RAQUEL MARIA ESPIN CRESPO

17/10/2024

VERIFICACIÓN

Pk2jmJDVJQXVSF7B6ESWF6FEMYA9VL

PÁG. 1293/3958





INCIDENCIAS

INCIDENCIA DESCRIPCIÓN

74018	Productor que no es agricultor a título principal, según los datos del ejercicio fiscal n-1 y seguridad socia.
74053	Importe inferior a 100 Euros
86119	Carga ganadera NO cumple con el valor mínimo de 0,2 UGM/ha. Recinto:14-074-048-00118-00004 Cultivo:63000 PASTOS DE MENOS DE 5 AÑOS-SIN VARIEDAD Secano Carga Ganadera:0 Recinto:14-074-051-00381-00001 Cultivo:63000 PASTOS DE MENOS DE 5 AÑOS-SIN VARIEDAD Secano Carga Ganadera:0 Recinto:14-074-051-00404-00001 Cultivo:63000 PASTOS DE MENOS DE 5 AÑOS-SIN VARIEDAD Secano Carga Ganadera:0 Recinto:14-074-051-00404-00005 Cultivo:63000 PASTOS DE MENOS DE 5 AÑOS-SIN VARIEDAD Regadío Carga Ganadera:0 Recinto:14-074-059-00246-00002 Cultivo:63000 PASTOS DE MENOS DE 5 AÑOS-SIN VARIEDAD Secano Carga Ganadera:0
86122	Recinto superficie forrajera que realiza la actividad de producción de pastoreo y no declara el o los códigos del Registro de Explotaciones Ganaderas de Andalucía, REGA. Recinto:14-074-048-00118-00004 Cultivo:63000 PASTOS DE MENOS DE 5 AÑOS-SIN VARIEDAD Secano Recinto:14-074-051-00381-00001 Cultivo:63000 PASTOS DE MENOS DE 5 AÑOS-SIN VARIEDAD Secano Recinto:14-074-051-00404-00001 Cultivo:63000 PASTOS DE MENOS DE 5 AÑOS-SIN VARIEDAD Secano Recinto:14-074-051-00404-00005 Cultivo:63000 PASTOS DE MENOS DE 5 AÑOS-SIN VARIEDAD Regadío Recinto:14-074-059-00246-00002 Cultivo:63000 PASTOS DE MENOS DE 5 AÑOS-SIN VARIEDAD Secano
86124	Recinto de forrajera para Cálculo de Carga Ganadera que No pertenece a Explotación. Recinto:14-074-048-00118-00004 Cultivo:63000 PASTOS DE MENOS DE 5 AÑOS-SIN VARIEDAD Secano Recinto:14-074-051-00381-00001 Cultivo:63000 PASTOS DE MENOS DE 5 AÑOS-SIN VARIEDAD Secano Recinto:14-074-051-00404-00001 Cultivo:63000 PASTOS DE MENOS DE 5 AÑOS-SIN VARIEDAD Secano Recinto:14-074-051-00404-00005 Cultivo:63000 PASTOS DE MENOS DE 5 AÑOS-SIN VARIEDAD Regadío Recinto:14-074-059-00246-00002 Cultivo:63000 PASTOS DE MENOS DE 5 AÑOS-SIN VARIEDAD Secano

Datos considerados para el Cálculo de la Carga Ganadera del expediente

Superficie determinada para Cálculo Carga Ganadera: 0,00 ha
Carga Ganadera del Expediente: 0,00 ugm/ha

Incidencias de carga ganadera

INCIDENCIA DESCRIPCIÓN

86122	Recinto superficie forrajera que realiza la actividad de producción de pastoreo y no declara el o los códigos del Registro de Explotaciones Ganaderas de Andalucía, REGA. Recinto:14-074-051-00404-00005 Cultivo:63000 PASTOS DE MENOS DE 5 AÑOS-SIN VARIEDAD Regadío Recinto:14-074-051-00404-00001 Cultivo:63000 PASTOS DE MENOS DE 5 AÑOS-SIN VARIEDAD Secano Recinto:14-074-051-00381-00001 Cultivo:63000 PASTOS DE MENOS DE 5 AÑOS-SIN VARIEDAD Secano Recinto:14-074-059-00246-00002 Cultivo:63000 PASTOS DE MENOS DE 5 AÑOS-SIN VARIEDAD Secano Recinto:14-074-048-00118-00004 Cultivo:63000 PASTOS DE MENOS DE 5 AÑOS-SIN VARIEDAD Secano
86124	Recinto de forrajera para Cálculo de Carga Ganadera que No pertenece a Explotación. Recinto:14-074-051-00404-00005 Cultivo:63000 PASTOS DE MENOS DE 5 AÑOS-SIN VARIEDAD Regadío Recinto:14-074-051-00404-00001 Cultivo:63000 PASTOS DE MENOS DE 5 AÑOS-SIN VARIEDAD Secano Recinto:14-074-051-00381-00001 Cultivo:63000 PASTOS DE MENOS DE 5 AÑOS-SIN VARIEDAD Secano Recinto:14-074-059-00246-00002 Cultivo:63000 PASTOS DE MENOS DE 5 AÑOS-SIN VARIEDAD Secano Recinto:14-074-048-00118-00004 Cultivo:63000 PASTOS DE MENOS DE 5 AÑOS-SIN VARIEDAD Secano
86128	Recinto de Forrajeras que no ha contabilizado para Carga Ganadera por no tener una explotación válida para el cálculo de la Carga Ganadera Recinto:14-074-051-00404-00005 Cultivo:63 PASTOS DE MENOS DE 5 AÑOS- Recinto:14-074-051-00404-00001 Cultivo:63 PASTOS DE MENOS DE 5 AÑOS- Recinto:14-074-051-00381-00001 Cultivo:63 PASTOS DE MENOS DE 5 AÑOS- Recinto:14-074-059-00246-00002 Cultivo:63 PASTOS DE MENOS DE 5 AÑOS- Recinto:14-074-048-00118-00004 Cultivo:63 PASTOS DE MENOS DE 5 AÑOS-
86132	Recinto superficie forrajera que no realiza la actividad de producción de pastoreo. Recinto:14-074-051-00404-00004 Cultivo:20000 BARBECHO TRADICIONAL-SIN VARIEDAD Secano Recinto:14-074-066-00022-00001 Cultivo:20000 BARBECHO TRADICIONAL-SIN VARIEDAD Secano Recinto:14-074-066-00021-00001 Cultivo:20000 BARBECHO TRADICIONAL-SIN VARIEDAD Secano Recinto:14-074-051-00373-00001 Cultivo:20000 BARBECHO TRADICIONAL-SIN VARIEDAD Secano Recinto:14-074-051-00374-00002 Cultivo:20000 BARBECHO TRADICIONAL-SIN VARIEDAD Secano Recinto:14-074-051-00375-00002 Cultivo:20000 BARBECHO TRADICIONAL-SIN VARIEDAD Secano

(1) Con incidencias que retienen pago o deniegan el expediente.

(2) Se calcula sobre superficie declarada admisible.

(3) Aplicación del artículo 16 bis del RD 147/2023.

(4) Expediente con algunos recintos de pastos permanentes ubicados en espacios protegidos donde la carga ganadera mínima será 0,1 UGM/ha.

Puede verificar la integridad de una copia de este documento mediante la lectura del código QR adjunto o mediante el acceso a la dirección <https://ws050.juntadeandalucia.es/verificarFirma> indicando el código de VERIFICACIÓN

FIRMADO POR	RAQUEL MARIA ESPIN CRESPO	17/10/2024
VERIFICACIÓN	Pk2jmJDVJQXVSF7B6ESWF6FEMYA9VL	PÁG. 1294/3958





Recinto:14-074-051-00376-00002 Cultivo:20000 BARBECHO TRADICIONAL-SIN VARIEDAD Secano

(1) Con incidencias que retienen pago o deniegan el expediente.
(2) Se calcula sobre superficie declarada admisible.
(3) Aplicación del artículo 16 bis del RD 147/2023.
(4) Expediente con algunos recintos de pastos permanentes ubicados en espacios protegidos donde la carga ganadera mínima será 0,1 UGM/ha.

Puede verificar la integridad de una copia de este documento mediante la lectura del código QR adjunto o mediante el acceso a la dirección <https://ws050.juntadeandalucia.es/verificarFirma> indicando el código de VERIFICACIÓN

FIRMADO POR	RAQUEL MARIA ESPIN CRESPO	17/10/2024
VERIFICACIÓN	Pk2jmJDVJQXVSF7B6ESWF6FEMYA9VL	PÁG. 1295/3958





APELLIDOS Y NOMBRE / RAZÓN SOCIAL

RUBIO JURADO DOMINGO

NIF

***5273*

EXPEDIENTE

1142579

RESOLUCIÓN

DENEGACIÓN DE LA AYUDA

DATOS DE MANTENIMIENTO UNIDADES

GRUPO DE PAGO

ZONAS DE LIMITACIONES NATURALES

Sup. Dec. Admisible

0,00

Sup. Resuelta

0,00

Sobredecl.

0,00

% Sobredecl.

0,00

RESUMEN DE PAGOS

IMPORTE (Euros)

	RESUELTO	FEADER	MAPA	CAPADR
A pagar	0,00	0,00	0,00	0,00

APLICACIÓN DE REDUCCIONES Y PENALIZACIONES (%)

Crterios de subvencionabilidad (1)	Presentación tardía	Omisión declaración	Condicionalidad
100,00	0,00	1,00	0,00

IMPORTE (Euros)

Calculado(2)	Reducción	Penalización	Reducción Penalización (3)	Penalización adicional	Resuelto	FEADER	MAPA	CAPADR
0,00 €	0,00 €	0,00 €	0,00 €	0,00 €	0,00 €	0,00 €	0,00 €	0,00 €
Importe Unitario:	54,00 €	Nuevo Importe Unitario:	0,00 €					

RECINTOS PROPUESTOS

REF.	REFERENCIA SIGPAC	CULTIVO	S/R	USO SIGPAC	Sup. Dec. admisible	Sup. Campo	Sup. Determ.	Sup. Resuelta
-1501053	14-023-018-00327-0002	BARBECHO TRADICIONAL	S		0,84		0,84	0,84
-1501050	14-023-018-00327-0003	BARBECHO TRADICIONAL	S		0,42		0,42	0,42
-744279	14-006-009-00066-0002	BARBECHO TRADICIONAL	S		1,30		1,30	1,30
1700000007078214	14-054-063-00047-0003	OLIVAR	S		5,38		5,38	5,38
1700000007078216	14-054-063-09010-0005	OLIVAR	S		0,10		0,10	0,10
1700000007078221	14-054-018-00029-0002	BARBECHO TRADICIONAL	S		2,34		2,34	2,34
1700000007078225	14-006-009-00066-0001	BARBECHO TRADICIONAL	S		3,64		3,64	3,64

INCIDENCIAS

INCIDENCIA DESCRIPCIÓN

- 256 Solicitud con recintos no declarados en campaña actual con una reducción por omisión de superficie superior al 3%
CÓDIGO PARA EL PORCENTAJE DE REDUCCIÓN POR OMISIÓN QUE CORRESPONDE A LA SOLICITUD:1
- 2454 Solicitante de intervención 6613 cuyo regimen de afiliacion a la SS no es ni el sistema especial agrario(cuenta ajena) ni autonomo con actividad agraria.
- 3795 Recinto declarado con una situación de riesgo de abandono.
Recinto:14-006-009-00066-00001 Cultivo: -
Recinto:14-006-009-00066-00002 Cultivo: -
- 74018 Productor que no es agricultor a título principal, según los datos del ejercicio fiscal n-1 y seguridad socia.
- 74053 Importe inferior a 100 Euros
- 86119 Carga ganadera NO cumple con el valor mínimo de 0,2 UGM/ha.
Recinto:14-006-009-00065-00001 Cultivo:62000 PASTOS PERMANENTES DE 5 O MAS AÑOS-SIN VARIEDAD Secano Carga Ganadera:0
- 86122 Recinto superficie forrajera que realiza la actividad de producción de pastoreo y no declara el o los códigos del Registro de Explotaciones Ganaderas de Andalucía, REGA.
Recinto:14-006-009-00065-00001 Cultivo:62000 PASTOS PERMANENTES DE 5 O MAS AÑOS-SIN VARIEDAD Secano
- 86124 Recinto de forrajera para Cálculo de Carga Ganadera que No pertenece a Explotación.
Recinto:14-006-009-00065-00001 Cultivo:62000 PASTOS PERMANENTES DE 5 O MAS AÑOS-SIN VARIEDAD Secano

(1) Con incidencias que retienen pago o deniegan el expediente.

(2) Se calcula sobre superficie declarada admisible.

(3) Aplicación del artículo 16 bis del RD 147/2023.

(4) Expediente con algunos recintos de pastos permanentes ubicados en espacios protegidos donde la carga ganadera mínima será 0,1 UGM/ha.

Puede verificar la integridad de una copia de este documento mediante la lectura del código QR adjunto o mediante el acceso a la dirección <https://ws050.juntadeandalucia.es/verificarFirma> indicando el código de VERIFICACIÓN

FIRMADO POR

RAQUEL MARIA ESPIN CRESPO

17/10/2024

VERIFICACIÓN

Pk2jmJDVJQXVSF7B6ESWF6FEMYA9VL

PÁG. 1296/3958





Datos considerados para el Cálculo de la Carga Ganadera del expediente

Superficie determinada para Cálculo Carga Ganadera: 0,00 ha

Carga Ganadera del Expediente: 0,00 ugm/ha

Incidencias de carga ganadera

INCIDENCIA DESCRIPCIÓN

3795	Recinto declarado con una situación de riesgo de abandono. Recinto:14-006-009-00066-00002 Cultivo: - Recinto:14-006-009-00066-00001 Cultivo: -
86122	Recinto superficie forrajera que realiza la actividad de producción de pastoreo y no declara el o los códigos del Registro de Explotaciones Ganaderas de Andalucía, REGA. Recinto:14-006-009-00065-00001 Cultivo:62000 PASTOS PERMANENTES DE 5 O MAS AÑOS-SIN VARIEDAD Secano
86124	Recinto de forrajera para Cálculo de Carga Ganadera que No pertenece a Explotación. Recinto:14-006-009-00065-00001 Cultivo:62000 PASTOS PERMANENTES DE 5 O MAS AÑOS-SIN VARIEDAD Secano
86128	Recinto de Forrajeras que no ha contabilizado para Carga Ganadera por no tener una explotación válida para el cálculo de la Carga Ganadera Recinto:14-006-009-00065-00001 Cultivo:62 PASTOS PERMANENTES DE 5 O MAS AÑOS-
86132	Recinto superficie forrajera que no realiza la actividad de producción de pastoreo. Recinto:14-023-018-00327-00002 Cultivo:20000 BARBECHO TRADICIONAL-SIN VARIEDAD Secano Recinto:14-023-018-00327-00003 Cultivo:20000 BARBECHO TRADICIONAL-SIN VARIEDAD Secano Recinto:14-006-009-00066-00002 Cultivo:20000 BARBECHO TRADICIONAL-SIN VARIEDAD Secano Recinto:14-054-018-00029-00002 Cultivo:20000 BARBECHO TRADICIONAL-SIN VARIEDAD Secano Recinto:14-006-009-00066-00001 Cultivo:20000 BARBECHO TRADICIONAL-SIN VARIEDAD Secano

(1) Con incidencias que retienen pago o deniegan el expediente.

(2) Se calcula sobre superficie declarada admisible.

(3) Aplicación del artículo 16 bis del RD 147/2023.

(4) Expediente con algunos recintos de pastos permanentes ubicados en espacios protegidos donde la carga ganadera mínima será 0,1 UGM/ha.

Puede verificar la integridad de una copia de este documento mediante la lectura del código QR adjunto o mediante el acceso a la dirección <https://ws050.juntadeandalucia.es/verificarFirma> indicando el código de VERIFICACIÓN

FIRMADO POR

RAQUEL MARIA ESPIN CRESPO

17/10/2024

VERIFICACIÓN

Pk2jmJDVJQXVSF7B6ESWF6FEMYA9VL

PÁG. 1297/3958





APELLIDOS Y NOMBRE / RAZÓN SOCIAL

RUBIO MELERO SILVIA

NIF
***9057*

EXPEDIENTE
1279412

RESOLUCIÓN
DENEGACIÓN DE LA AYUDA

DATOS DE MANTENIMIENTO UNIDADES

GRUPO DE PAGO

ZONAS DE LIMITACIONES NATURALES

Sup. Dec. Admisible	Sup. Resuelta	Sobredecl.	% Sobredecl.
0,00	0,00	0,00	0,00

RESUMEN DE PAGOS

A pagar	IMPORTE (Euros)			
	RESUELTO	FEADER	MAPA	CAPADR
	0,00	0,00	0,00	0,00

APLICACIÓN DE REDUCCIONES Y PENALIZACIONES (%)

Criterios de subvencionabilidad (1)	Presentación tardía	Omisión declaración	Condicionalidad
100,00	0,00	0,00	0,00

IMPORTE (Euros)

Calculado(2)	Reducción	Penalización	Reducción adicional (3)	Penalización adicional	Resuelto	FEADER	MAPA	CAPADR
0,00 €	0,00 €	0,00 €	0,00 €	0,00 €	0,00 €	0,00 €	0,00 €	0,00 €
Importe Unitario: 54,00 €		Nuevo Importe Unitario: 0,00 €						

RECINTOS PROPUESTOS

REF.	REFERENCIA SIGPAC	CULTIVO	S/R	USO SIGPAC	Sup. Dec. admisible	Sup. Campo	Sup. Determ.	Sup. Resuelta
-1567627	14-003-036-00226-0001	OLIVAR	S		3,22		3,22	3,22
-1027774	14-003-036-00083-0008	OLIVAR	S		0,01		0,01	0,01
-593897	14-003-012-00048-0001	OLIVAR	S		0,61		0,61	0,61
-593895	14-003-012-00043-0001	OLIVAR	S		0,79		0,79	0,79
-593894	14-003-012-00041-0005	OLIVAR	S		3,38		3,38	3,38
6855762	14-003-036-00241-0001	OLIVAR	S		0,71		0,71	0,71
6855763	14-003-036-00241-0002	OLIVAR	S		0,04		0,04	0,04
1700000005451285	14-003-036-00237-0001	OLIVAR	S		0,05		0,05	0,05
1700000005451286	14-003-036-00226-0003	OLIVAR	S		0,05		0,05	0,05
1700000005451299	14-003-036-00084-0003	OLIVAR	S		5,63		5,63	5,63
1700000005451302	14-003-036-00083-0007	OLIVAR	S		0,04		0,04	0,04
1700000005451303	14-003-036-00068-0013	OLIVAR	S		0,01		0,01	0,01
1700000005451304	14-003-036-00069-0001	OLIVAR	S		0,43		0,43	0,43
1700000005451305	14-003-036-00068-0001	OLIVAR	S		0,87		0,87	0,87
1700000005451306	14-003-036-00068-0011	OLIVAR	S		0,03		0,03	0,03
1700000005451307	14-003-036-00067-0012	OLIVAR	S		0,02		0,02	0,02
1700000005451308	14-003-036-00067-0013	OLIVAR	S		0,17		0,17	0,17
1700000005451309	14-003-036-00070-0002	OLIVAR	S		5,77		5,77	5,77
1700000005451310	14-003-036-00083-0005	OLIVAR	S		16,88		16,88	16,88
1700000005451319	14-003-036-00069-0002	OLIVAR	S		0,02		0,02	0,02
1700000005451320	14-003-036-00069-0003	OLIVAR	S		0,06		0,06	0,06
1700000005451325	14-003-036-00070-0002	OLIVAR	S		0,03		0,03	0,03
1700000005451331	14-003-036-00067-0004	OLIVAR	S		4,41		4,41	4,41

(1) Con incidencias que retienen pago o deniegan el expediente.

(2) Se calcula sobre superficie declarada admisible.

(3) Aplicación del artículo 16 bis del RD 147/2023.

(4) Expediente con algunos recintos de pastos permanentes ubicados en espacios protegidos donde la carga ganadera mínima será 0,1 UGM/ha.

Puede verificar la integridad de una copia de este documento mediante la lectura del código QR adjunto o mediante el acceso a la dirección <https://ws050.juntadeandalucia.es/verificarFirma> indicando el código de VERIFICACIÓN

FIRMADO POR

RAQUEL MARIA ESPIN CRESPO

17/10/2024

VERIFICACIÓN

Pk2jmJDVJQXVSF7B6ESWF6FEMYA9VL

PÁG. 1298/3958





INCIDENCIAS

INCIDENCIA DESCRIPCIÓN

2455	Solicitantes de intervención 6613 sin datos de IRPF n-1.(Art 4 Orden 14/04/2016).
74018	Productor que no es agricultor a título principal, según los datos del ejercicio fiscal n-1 y seguridad socia.
74053	Importe inferior a 100 Euros

(1) Con incidencias que retienen pago o deniegan el expediente.
(2) Se calcula sobre superficie declarada admisible.
(3) Aplicación del artículo 16 bis del RD 147/2023.
(4) Expediente con algunos recintos de pastos permanentes ubicados en espacios protegidos donde la carga ganadera mínima será 0,1 UGM/ha.

Puede verificar la integridad de una copia de este documento mediante la lectura del código QR adjunto o mediante el acceso a la dirección <https://ws050.juntadeandalucia.es/verificarFirma> indicando el código de VERIFICACIÓN

FIRMADO POR	RAQUEL MARIA ESPIN CRESPO	17/10/2024	
VERIFICACIÓN	Pk2jmJDVJQXVSF7B6ESWF6FEMYA9VL	PÁG. 1299/3958	



APELLIDOS Y NOMBRE / RAZÓN SOCIAL

RUBIO NAVARRO MARIA DOLORES

NIF

****5884*

EXPEDIENTE

1123535

RESOLUCIÓN

DENEGACIÓN DE LA AYUDA

DATOS DE MANTENIMIENTO UNIDADES

GRUPO DE PAGO

ZONAS DE LIMITACIONES NATURALES

Sup. Dec. Admisible

0,00

Sup. Resuelta

0,00

Sobredecl.

0,00

% Sobredecl.

0,00

RESUMEN DE PAGOS

IMPORTE (Euros)

	RESUELTO	FEADER	MAPA	CAPADR
A pagar	0,00	0,00	0,00	0,00

APLICACIÓN DE REDUCCIONES Y PENALIZACIONES (%)

Crterios de subvencionabilidad (1)	Presentación tardía	Omisión declaración	Condicionalidad
100,00	0,00	0,00	0,00

IMPORTE (Euros)

Calculado(2)	Reducción	Penalización	Reducción Penalización (3)	Penalización adicional	Resuelto	FEADER	MAPA	CAPADR
0,00 €	0,00 €	0,00 €	0,00 €	0,00 €	0,00 €	0,00 €	0,00 €	0,00 €
Importe Unitario:	54,00 €	Nuevo Importe Unitario:	0,00 €					

RECINTOS PROPUESTOS

REF.	REFERENCIA SIGPAC	CULTIVO	S/R	USO SIGPAC	Sup. Dec. admisible	Sup. Campo	Sup. Determ.	Sup. Resuelta
-1369159	14-002-031-00243-0001	OLIVAR	S		0,09		0,09	0,09
-1233323	14-002-031-00243-0007	VIÑEDO VINIFICACIÓN	S		4,56		4,56	4,56
-1060470	14-002-031-00243-0003	BARBECHO TRADICIONAL	S		7,70		7,70	7,70
170000005165418	14-042-026-00067-0002	VIÑEDO VINIFICACIÓN	S		1,10		1,10	1,10
170000005165427	14-042-026-00067-0004	VIÑEDO VINIFICACIÓN	S		0,85		0,85	0,85

INCIDENCIAS

INCIDENCIA DESCRIPCIÓN

2454	Solicitante de intervención 6613 cuyo regimen de afiliacion a la SS no es ni el sistema especial agrario(cuenta ajena) ni autonomo con actividad agraria.
74018	Productor que no es agricultor a titulo principal, según los datos del ejercicio fiscal n-1 y seguridad socia.
74053	Importe inferior a 100 Euros

Datos considerados para el Cálculo de la Carga Ganadera del expediente

Superficie determinada para Cálculo Carga Ganadera: 0,00 ha

Carga Ganadera del Expediente: 0,00 ugm/ha

Incidenias de carga ganadera

INCIDENCIA DESCRIPCIÓN

86132	Recinto superficie forrajera que no realiza la actividad de producción de pastoreo. Recinto:14-002-031-00243-00003 Cultivo:20000 BARBECHO TRADICIONAL-SIN VARIEDAD Secano
-------	--

(1) Con incidencias que retienen pago o deniegan el expediente.

(2) Se calcula sobre superficie declarada admisible.

(3) Aplicación del artículo 16 bis del RD 147/2023.

(4) Expediente con algunos recintos de pastos permanentes ubicados en espacios protegidos donde la carga ganadera mínima será 0,1 UGM/ha.

Puede verificar la integridad de una copia de este documento mediante la lectura del código QR adjunto o mediante el acceso a la dirección <https://ws050.juntadeandalucia.es/verificarFirma> indicando el código de VERIFICACIÓN

FIRMADO POR

RAQUEL MARIA ESPIN CRESPO

17/10/2024

VERIFICACIÓN

Pk2jmJDVJQXVSF7B6ESWF6FEMYA9VL

PÁG. 1300/3958





APELLIDOS Y NOMBRE / RAZÓN SOCIAL

RUBIO PEREZ JOSE

NIF

****8710*

EXPEDIENTE

1157319

RESOLUCIÓN

DENEGACIÓN DE LA AYUDA

DATOS DE MANTENIMIENTO UNIDADES

GRUPO DE PAGO

ZONAS DE LIMITACIONES NATURALES

**Sup. Dec.
Admisible**

0,00

**Sup.
Resuelta**

0,00

Sobredecl.

0,00

% Sobredecl.

0,00

RESUMEN DE PAGOS

	IMPORTE (Euros)			
	RESUELTO	FEADER	MAPA	CAPADR
A pagar	0,00	0,00	0,00	0,00

APLICACIÓN DE REDUCCIONES Y PENALIZACIONES (%)

Crterios de subvencionabilidad (1)	Presentación tardía	Omisión declaración	Condicionalidad
100,00	0,00	0,00	0,00

IMPORTE (Euros)

Calculado(2)	Reducción	Penalización	Reducción Penalización (3)	Penalización adicional	Resuelto	FEADER	MAPA	CAPADR
0,00 €	0,00 €	0,00 €	0,00 €	0,00 €	0,00 €	0,00 €	0,00 €	0,00 €
Importe Unitario:	54,00 €	Nuevo Importe Unitario:	0,00 €					

RECINTOS PROPUESTOS

REF.	REFERENCIA SIGPAC	CULTIVO	S/R	USO SIGPAC	Sup. Dec. admisible	Sup. Campo	Sup. Determ.	Sup. Resuelta
-1046400	14-008-052-00226-0001	CEBADA	S		4,03		4,03	4,03
1700000005315355	14-008-046-00240-0001	TRIGO BLANDO	S		0,22		0,22	0,22
1700000005315356	14-008-046-00241-0001	TRIGO BLANDO	S		5,79		5,79	5,79
1700000005315358	14-008-052-00246-0001	CEBADA	S		3,18		3,18	3,18
1700000005315360	14-008-052-00226-0001	MEZCLA VEZA - AVENA	S		1,21		1,21	1,21
1700000005315361	14-008-052-00226-0001	MEZCLA VEZA - AVENA	S		3,59		3,59	3,59
1700000005315362	14-008-052-00246-0001	BARBECHO TRADICIONAL	S		0,97		0,97	0,97
1700000005315363	14-008-052-00246-0001	MEZCLA VEZA - AVENA	S		1,15		1,15	1,15

INCIDENCIAS

INCIDENCIA DESCRIPCIÓN

- 2454 Solicitante de intervención 6613 cuyo regimen de afiliacion a la SS no es ni el sistema especial agrario(cuenta ajena) ni autonomo con actividad agraria.
- 74018 Productor que no es agricultor a título principal, según los datos del ejercicio fiscal n-1 y seguridad socia.
- 74053 Importe inferior a 100 Euros

Datos considerados para el Cálculo de la Carga Ganadera del expediente

Superficie determinada para Cálculo Carga Ganadera: 0,00 ha

Carga Ganadera del Expediente: 0,00 ugm/ha

Incidenias de carga ganadera

INCIDENCIA DESCRIPCIÓN

- 86132 Recinto superficie forrajera que no realiza la actividad de producción de pastoreo.
Recinto:14-008-052-00246-00001 Cultivo:20000 BARBECHO TRADICIONAL-SIN VARIEDAD Secano

(1) Con incidencias que retienen pago o deniegan el expediente.

(2) Se calcula sobre superficie declarada admisible.

(3) Aplicación del artículo 16 bis del RD 147/2023.

(4) Expediente con algunos recintos de pastos permanentes ubicados en espacios protegidos donde la carga ganadera mínima será 0,1 UGM/ha.

Puede verificar la integridad de una copia de este documento mediante la lectura del código QR adjunto o mediante el acceso a la dirección <https://ws050.juntadeandalucia.es/verificarFirma> indicando el código de VERIFICACIÓN

FIRMADO POR

RAQUEL MARIA ESPIN CRESPO

17/10/2024

VERIFICACIÓN

Pk2jmJDVJQXVSF7B6ESWF6FEMYA9VL

PÁG. 1301/3958





APELLIDOS Y NOMBRE / RAZÓN SOCIAL

RUEDA INFANTE ROSA-MARIA

NIF

***0814*

EXPEDIENTE

1077449

RESOLUCIÓN

DENEGACIÓN DE LA AYUDA

DATOS DE MANTENIMIENTO UNIDADES

GRUPO DE PAGO

ZONAS DE LIMITACIONES NATURALES

Sup. Dec. Admisible

0,00

Sup. Resuelta

0,00

Sobredecl.

0,00

% Sobredecl.

0,00

RESUMEN DE PAGOS

IMPORTE (Euros)

	RESUELTO	FEADER	MAPA	CAPADR
A pagar	0,00	0,00	0,00	0,00

APLICACIÓN DE REDUCCIONES Y PENALIZACIONES (%)

Criterios de subvencionabilidad (1)	Presentación tardía	Omisión declaración	Condicionabilidad
100,00	0,00	0,00	0,00

IMPORTE (Euros)

Calculado(2)	Reducción	Penalización	Reducción Penalización (3)	Penalización adicional	Resuelto	FEADER	MAPA	CAPADR
0,00 €	0,00 €	0,00 €	0,00 €	0,00 €	0,00 €	0,00 €	0,00 €	0,00 €
Importe Unitario:	54,00 €	Nuevo Importe Unitario:	0,00 €					

(1) Con incidencias que retienen pago o deniegan el expediente.

(2) Se calcula sobre superficie declarada admisible.

(3) Aplicación del artículo 16 bis del RD 147/2023.

(4) Expediente con algunos recintos de pastos permanentes ubicados en espacios protegidos donde la carga ganadera mínima será 0,1 UGM/ha.

Puede verificar la integridad de una copia de este documento mediante la lectura del código QR adjunto o mediante el acceso a la dirección <https://ws050.juntadeandalucia.es/verificarFirma> indicando el código de VERIFICACIÓN

FIRMADO POR	RAQUEL MARIA ESPIN CRESPO	17/10/2024	
VERIFICACIÓN	Pk2jmJDVJQXVSF7B6ESWF6FEMYA9VL	PÁG. 1302/3958	



RECINTOS PROPUESTOS

REF.	REFERENCIA SIGPAC	CULTIVO	S/R	USO SIGPAC	Sup. Dec. admisible	Sup. Campo	Sup. Determ.	Sup. Resuelta
-985220	14-011-014-00005-0005	PASTOS PERMANENTES DE 5 O MAS AÑOS	S		0,14		0,14	0,14
-985219	14-011-014-00005-0004	PASTOS PERMANENTES DE 5 O MAS AÑOS	S		0,20		0,20	0,20
-985218	14-011-014-00005-0003	PASTOS PERMANENTES DE 5 O MAS AÑOS	S		0,06		0,06	0,06
-985217	14-011-014-00002-0079	PASTOS PERMANENTES DE 5 O MAS AÑOS	S		0,01		0,01	0,01
-985216	14-011-014-00002-0078	PASTOS PERMANENTES DE 5 O MAS AÑOS	S		0,02		0,02	0,02
-985215	14-011-014-00002-0077	PASTOS PERMANENTES DE 5 O MAS AÑOS	S		0,06		0,06	0,06
-985214	14-011-014-00002-0076	PASTOS PERMANENTES DE 5 O MAS AÑOS	S		0,09		0,09	0,09
-985213	14-011-014-00002-0075	PASTOS PERMANENTES DE 5 O MAS AÑOS	S		4,29		4,29	4,29
-985211	14-011-014-00002-0074	PASTOS PERMANENTES DE 5 O MAS AÑOS	S		0,24		0,24	0,24
-985210	14-011-014-00002-0073	PASTOS PERMANENTES DE 5 O MAS AÑOS	S		1,24		1,24	1,24
-985209	14-011-014-00002-0072	PASTOS PERMANENTES DE 5 O MAS AÑOS	S		0,05		0,05	0,05
-985208	14-011-014-00002-0071	PASTOS PERMANENTES DE 5 O MAS AÑOS	S		0,12		0,12	0,12
-985207	14-011-014-00002-0070	PASTOS PERMANENTES DE 5 O MAS AÑOS	S		0,15		0,15	0,15
-985206	14-011-014-00002-0069	PASTOS PERMANENTES DE 5 O MAS AÑOS	S		0,33		0,33	0,33
-985205	14-011-014-00002-0068	PASTOS PERMANENTES DE 5 O MAS AÑOS	S		2,50		2,50	2,50
-985202	14-011-014-00002-0065	BARBECHO TRADICIONAL	S		24,07		24,07	24,07
-985194	14-011-012-00031-0024	PASTOS PERMANENTES DE 5 O MAS AÑOS	S		0,09		0,09	0,09
-985193	14-011-012-00031-0023	AVENA	S		24,37		24,37	24,37
-985192	14-011-012-00031-0019	PASTOS PERMANENTES DE 5 O MAS AÑOS	S		0,46		0,46	0,46
-985191	14-011-012-00029-0002	PASTOS PERMANENTES DE 5 O MAS AÑOS	S		0,17		0,17	0,17
-985190	14-011-010-00121-0006	PASTOS PERMANENTES DE 5 O MAS AÑOS	S		0,10		0,10	0,10
-985189	14-011-010-00121-0002	PASTOS PERMANENTES DE 5 O MAS AÑOS	S		0,09		0,09	0,09
-699455	14-011-014-00002-0056	BARBECHO TRADICIONAL	S		1,05		1,05	1,05
-699454	14-011-014-00002-0041	BARBECHO TRADICIONAL	S		10,08		10,08	10,08
-455072	14-011-012-00031-0009	BARBECHO TRADICIONAL	S		27,49		27,49	27,49
-455066	14-011-012-00031-0009	BARBECHO TRADICIONAL	S		19,40		19,40	19,40
-455024	14-011-014-00002-0053	PASTOS PERMANENTES DE 5 O MAS AÑOS	S		0,12		0,12	0,12
-455023	14-011-014-00002-0052	PASTOS PERMANENTES DE 5 O MAS AÑOS	S		1,84		1,84	1,84
-455021	14-011-014-00002-0051	PASTOS PERMANENTES DE 5 O MAS AÑOS	S		0,92		0,92	0,92
-455020	14-011-014-00002-0050	PASTOS PERMANENTES DE 5 O MAS AÑOS	S		1,12		1,12	1,12
-455019	14-011-014-00002-0049	PASTOS PERMANENTES DE 5 O MAS AÑOS	S		2,35		2,35	2,35
-455018	14-011-014-00002-0048	PASTOS PERMANENTES DE 5 O MAS AÑOS	S		4,74		4,74	4,74
-455016	14-011-014-00002-0046	PASTOS PERMANENTES DE 5 O MAS AÑOS	S		0,16		0,16	0,16
-455015	14-011-014-00002-0045	PASTOS PERMANENTES DE 5 O MAS AÑOS	S		1,21		1,21	1,21
-52453	14-011-014-00002-0043	PASTOS DE MENOS DE 5 AÑOS	S		2,09		2,09	2,09
-52452	14-011-014-00002-0042	AVENA	S		33,36		33,36	33,36
-52451	14-011-014-00002-0042	BARBECHO TRADICIONAL	S		0,51		0,51	0,51
5238209	14-011-014-00002-0016	PASTOS PERMANENTES DE 5 O MAS AÑOS	S		7,75		7,75	7,75
1700000006087030	14-011-010-00121-0001	BARBECHO TRADICIONAL	S		44,73		44,73	44,73
1700000006087031	14-011-010-00123-0001	BARBECHO TRADICIONAL	S		31,38		31,38	31,38
1700000006087032	14-011-012-00028-0001	AVENA	S		6,56		6,56	6,56
1700000006087033	14-011-012-00031-0009	AVENA	S		39,30		39,30	39,30
1700000006087035	14-011-012-00031-0009	BARBECHO TRADICIONAL	S		38,63		38,63	38,63
1700000006087036	14-011-012-00029-0001	AVENA	S		1,20		1,20	1,20
1700000006087038	14-011-014-00005-0001	BARBECHO TRADICIONAL	S		10,05		10,05	10,05
1700000006087039	14-011-014-00002-0003	AVENA	S		36,25		36,25	36,25
1700000006087043	14-011-014-00002-0003	BARBECHO TRADICIONAL	S		24,76		24,76	24,76
1700000006087044	14-011-014-00005-0002	PASTOS PERMANENTES DE 5 O MAS AÑOS	S		1,35		1,35	1,35
1700000006087045	14-011-014-00002-0041	TRANQUILLÓN	S		4,45		4,45	4,45
1700000006087046	14-011-014-00005-0001	PASTOS DE MENOS DE 5 AÑOS	S		2,41		2,41	2,41
1700000006087047	14-011-014-00002-0040	BARBECHO TRADICIONAL	S		0,39		0,39	0,39
1700000006087048	14-011-012-00028-0001	BARBECHO TRADICIONAL	S		3,40		3,40	3,40

(1) Con incidencias que retienen pago o deniegan el expediente.
(2) Se calcula sobre superficie declarada admisible.
(3) Aplicación del artículo 16 bis del RD 147/2023.
(4) Expediente con algunos recintos de pastos permanentes ubicados en espacios protegidos donde la carga ganadera mínima será 0,1 UGM/ha.

<p>Puede verificar la integridad de una copia de este documento mediante la lectura del código QR adjunto o mediante el acceso a la dirección https://ws050.juntadeandalucia.es/verificarFirma indicando el código de VERIFICACIÓN</p>			
FIRMADO POR	RAQUEL MARIA ESPIN CRESPO	17/10/2024	
VERIFICACIÓN	Pk2jmJDVJQXVSF7B6ESWF6FEMYA9VL	PÁG. 1303/3958	



RECINTOS PROPUESTOS

REF.	REFERENCIA SIGPAC	CULTIVO	USO S/R SIGPAC	Sup. Dec. admisible	Sup. Campo	Sup. Determ.	Sup. Resuelta
170000006087050	14-011-014-00002-0040	TRANQUILLÓN	S	36,11		36,11	36,11

INCIDENCIAS

INCIDENCIA DESCRIPCIÓN

- 2454 Solicitante de intervención 6613 cuyo regimen de afiliacion a la SS no es ni el sistema especial agrario(cuenta ajena) ni autonomo con actividad agraria.
- 3795 Recinto declarado con una situación de riesgo de abandono.
Recinto:14-011-014-00002-00056 Cultivo: -
- 74018 Productor que no es agricultor a título principal, según los datos del ejercicio fiscal n-1 y seguridad socia.
- 74053 Importe inferior a 100 Euros

Datos considerados para el Cálculo de la Carga Ganadera del expediente

Superficie determinada para Cálculo Carga Ganadera: 272,41 ha

Carga Ganadera del Expediente: 0,56 ugm/ha (4)

Explotación	Especie	Ugm Calculada para CG
ES140110000002	BOVINA	63,29
ES140110000002	PORCINO	0,28
ES140110000204	BOVINA	88,77

Recintos Determinados para el Cálculo de Garga Ganadera

REF.	REFERENCIA SIGPAC	CULTIVO	DESCRIPCIÓN CULTIVO	S/R	SUP. RESUELTA (ha)
-985220	14-011-014-00005-00005	62000	PASTOS PERMANENTES DE 5 O MAS AÑOS-SIN VARIEDAD	S	0,14
-985219	14-011-014-00005-00004	62000	PASTOS PERMANENTES DE 5 O MAS AÑOS-SIN VARIEDAD	S	0,20
-985218	14-011-014-00005-00003	62000	PASTOS PERMANENTES DE 5 O MAS AÑOS-SIN VARIEDAD	S	0,06
-985217	14-011-014-00002-00079	62000	PASTOS PERMANENTES DE 5 O MAS AÑOS-SIN VARIEDAD	S	0,01
-985216	14-011-014-00002-00078	62000	PASTOS PERMANENTES DE 5 O MAS AÑOS-SIN VARIEDAD	S	0,02
-985215	14-011-014-00002-00077	62000	PASTOS PERMANENTES DE 5 O MAS AÑOS-SIN VARIEDAD	S	0,06
-985214	14-011-014-00002-00076	62000	PASTOS PERMANENTES DE 5 O MAS AÑOS-SIN VARIEDAD	S	0,09
-985213	14-011-014-00002-00075	62000	PASTOS PERMANENTES DE 5 O MAS AÑOS-SIN VARIEDAD	S	4,29
-985211	14-011-014-00002-00074	62000	PASTOS PERMANENTES DE 5 O MAS AÑOS-SIN VARIEDAD	S	0,24
-985210	14-011-014-00002-00073	62000	PASTOS PERMANENTES DE 5 O MAS AÑOS-SIN VARIEDAD	S	1,24
-985209	14-011-014-00002-00072	62000	PASTOS PERMANENTES DE 5 O MAS AÑOS-SIN VARIEDAD	S	0,05
-985208	14-011-014-00002-00071	62000	PASTOS PERMANENTES DE 5 O MAS AÑOS-SIN VARIEDAD	S	0,12
-985207	14-011-014-00002-00070	62000	PASTOS PERMANENTES DE 5 O MAS AÑOS-SIN VARIEDAD	S	0,15
-985206	14-011-014-00002-00069	62000	PASTOS PERMANENTES DE 5 O MAS AÑOS-SIN VARIEDAD	S	0,33
-985205	14-011-014-00002-00068	62000	PASTOS PERMANENTES DE 5 O MAS AÑOS-SIN VARIEDAD	S	2,50
-985202	14-011-014-00002-00065	20000	BARBECHO TRADICIONAL-SIN VARIEDAD	S	24,07
-985194	14-011-012-00031-00024	62000	PASTOS PERMANENTES DE 5 O MAS AÑOS-SIN VARIEDAD	S	0,09
-985192	14-011-012-00031-00019	62000	PASTOS PERMANENTES DE 5 O MAS AÑOS-SIN VARIEDAD	S	0,46
-985191	14-011-012-00029-00002	62000	PASTOS PERMANENTES DE 5 O MAS AÑOS-SIN VARIEDAD	S	0,17
-985190	14-011-010-00121-00006	62000	PASTOS PERMANENTES DE 5 O MAS AÑOS-SIN VARIEDAD	S	0,10

(1) Con incidencias que retienen pago o deniegan el expediente.

(2) Se calcula sobre superficie declarada admisible.

(3) Aplicación del artículo 16 bis del RD 147/2023.

(4) Expediente con algunos recintos de pastos permanentes ubicados en espacios protegidos donde la carga ganadera mínima será 0,1 UGM/ha.

Puede verificar la integridad de una copia de este documento mediante la lectura del código QR adjunto o mediante el acceso a la dirección <https://ws050.juntadeandalucia.es/verificarFirma> indicando el código de VERIFICACIÓN

FIRMADO POR	RAQUEL MARIA ESPIN CRESPO	17/10/2024
VERIFICACIÓN	Pk2jmJDVJQXVSF7B6ESWF6FEMYA9VL	PÁG. 1304/3958





Recintos Determinados para el Cálculo de Garga Ganadera

REF.	REFERENCIA SIGPAC	CULTIVO	DESCRIPCIÓN CULTIVO	S/R	SUP. RESUELTA (ha)
-985189	14-011-010-00121-00002	62000	PASTOS PERMANENTES DE 5 O MAS AÑOS-SIN VARIEDAD	S	0,09
-699455	14-011-014-00002-00056	20000	BARBECHO TRADICIONAL-SIN VARIEDAD	S	1,05
-699454	14-011-014-00002-00041	20000	BARBECHO TRADICIONAL-SIN VARIEDAD	S	10,08
-455072	14-011-012-00031-00009	20000	BARBECHO TRADICIONAL-SIN VARIEDAD	S	27,49
-455066	14-011-012-00031-00009	20000	BARBECHO TRADICIONAL-SIN VARIEDAD	S	19,40
-455024	14-011-014-00002-00053	62000	PASTOS PERMANENTES DE 5 O MAS AÑOS-SIN VARIEDAD	S	0,12
-455023	14-011-014-00002-00052	62000	PASTOS PERMANENTES DE 5 O MAS AÑOS-SIN VARIEDAD	S	1,84
-455021	14-011-014-00002-00051	62000	PASTOS PERMANENTES DE 5 O MAS AÑOS-SIN VARIEDAD	S	0,92
-455020	14-011-014-00002-00050	62000	PASTOS PERMANENTES DE 5 O MAS AÑOS-SIN VARIEDAD	S	1,12
-455019	14-011-014-00002-00049	62000	PASTOS PERMANENTES DE 5 O MAS AÑOS-SIN VARIEDAD	S	2,35
-455018	14-011-014-00002-00048	62000	PASTOS PERMANENTES DE 5 O MAS AÑOS-SIN VARIEDAD	S	4,74
-455016	14-011-014-00002-00046	62000	PASTOS PERMANENTES DE 5 O MAS AÑOS-SIN VARIEDAD	S	0,16
-455015	14-011-014-00002-00045	62000	PASTOS PERMANENTES DE 5 O MAS AÑOS-SIN VARIEDAD	S	1,21
-52453	14-011-014-00002-00043	63000	PASTOS DE MENOS DE 5 AÑOS-SIN VARIEDAD	S	2,09
-52451	14-011-014-00002-00042	20000	BARBECHO TRADICIONAL-SIN VARIEDAD	S	0,51
5238209	14-011-014-00002-00016	62000	PASTOS PERMANENTES DE 5 O MAS AÑOS-SIN VARIEDAD	S	7,75
1700000006087030	14-011-010-00121-00001	20000	BARBECHO TRADICIONAL-SIN VARIEDAD	S	44,73
1700000006087031	14-011-010-00123-00001	20000	BARBECHO TRADICIONAL-SIN VARIEDAD	S	31,38
1700000006087035	14-011-012-00031-00009	20000	BARBECHO TRADICIONAL-SIN VARIEDAD	S	38,63
1700000006087038	14-011-014-00005-00001	20000	BARBECHO TRADICIONAL-SIN VARIEDAD	S	10,05
1700000006087043	14-011-014-00002-00003	20000	BARBECHO TRADICIONAL-SIN VARIEDAD	S	24,76
1700000006087044	14-011-014-00005-00002	62000	PASTOS PERMANENTES DE 5 O MAS AÑOS-SIN VARIEDAD	S	1,35
1700000006087046	14-011-014-00005-00001	63000	PASTOS DE MENOS DE 5 AÑOS-SIN VARIEDAD	S	2,41
1700000006087047	14-011-014-00002-00040	20000	BARBECHO TRADICIONAL-SIN VARIEDAD	S	0,39
1700000006087048	14-011-012-00028-00001	20000	BARBECHO TRADICIONAL-SIN VARIEDAD	S	3,40

Incidencias de carga ganadera

INCIDENCIA DESCRIPCIÓN

3795 Recinto declarado con una situación de riesgo de abandono.
Recinto:14-011-014-00002-00056 Cultivo: -

(1) Con incidencias que retienen pago o deniegan el expediente.
(2) Se calcula sobre superficie declarada admisible.
(3) Aplicación del artículo 16 bis del RD 147/2023.
(4) Expediente con algunos recintos de pastos permanentes ubicados en espacios protegidos donde la carga ganadera mínima será 0,1 UGM/ha.

Puede verificar la integridad de una copia de este documento mediante la lectura del código QR adjunto o mediante el acceso a la dirección <https://ws050.juntadeandalucia.es/verificarFirma> indicando el código de VERIFICACIÓN

FIRMADO POR	RAQUEL MARIA ESPIN CRESPO	17/10/2024	
VERIFICACIÓN	Pk2jmJDVJQXVSF7B6ESWF6FEMYA9VL	PÁG. 1305/3958	



APELLIDOS Y NOMBRE / RAZÓN SOCIAL

RUEDA ZAFRA MARIA DEL MAR

NIF
****3340*

EXPEDIENTE
1202096

RESOLUCIÓN
DENEGACIÓN DE LA AYUDA

DATOS DE MANTENIMIENTO UNIDADES

GRUPO DE PAGO

ZONAS DE LIMITACIONES NATURALES

Sup. Dec. Admisible	Sup. Resuelta	Sobredecl.	% Sobredecl.
0,00	0,00	0,00	0,00

RESUMEN DE PAGOS

	IMPORTE (Euros)			
	RESUELTO	FEADER	MAPA	CAPADR
A pagar	0,00	0,00	0,00	0,00

APLICACIÓN DE REDUCCIONES Y PENALIZACIONES (%)

Crterios de subvencionabilidad (1)	Presentación tardía	Omisión declaración	Condicionalidad
100,00	0,00	0,00	0,00

IMPORTE (Euros)

Calculado(2)	Reducción	Penalización	Reducción Penalización (3)	Penalización adicional	Resuelto	FEADER	MAPA	CAPADR
0,00 €	0,00 €	0,00 €	0,00 €	0,00 €	0,00 €	0,00 €	0,00 €	0,00 €
Importe Unitario:	54,00 €	Nuevo Importe Unitario:	0,00 €					

RECINTOS PROPUESTOS

REF.	REFERENCIA SIGPAC	CULTIVO	S/R	USO SIGPAC	Sup. Dec. admisible	Sup. Campo	Sup. Determ.	Sup. Resuelta
-1531282	18-161-007-00084-0001	OLIVAR	S		0,25		0,25	0,25
4651679	18-161-007-00055-0001	OLIVAR	S		0,05		0,05	0,05
170000006258061	14-004-011-00012-0004	OLIVAR	S		0,39		0,39	0,39
170000006258062	14-004-011-00056-0002	OLIVAR	S		8,80		8,80	8,80
170000006258063	14-004-011-00057-0001	OLIVAR	S		0,11		0,11	0,11
170000006258068	14-004-011-00044-0001	OLIVAR	S		2,64		2,64	2,64
170000006258069	14-004-011-00081-0001	OLIVAR	S		6,60		6,60	6,60
170000006258070	14-004-011-00054-0001	OLIVAR	S		6,70		6,70	6,70
170000006258074	18-161-007-00060-0001	OLIVAR	S		2,12		2,12	2,12
170000006258075	18-161-007-00076-0001	OLIVAR	S		0,12		0,12	0,12

INCIDENCIAS

INCIDENCIA DESCRIPCIÓN

2454	Solicitante de intervención 6613 cuyo regimen de afiliación a la SS no es ni el sistema especial agrario(cuenta ajena) ni autonomo con actividad agraria.
74018	Productor que no es agricultor a título principal, según los datos del ejercicio fiscal n-1 y seguridad socia.
74053	Importe inferior a 100 Euros

(1) Con incidencias que retienen pago o deniegan el expediente.

(2) Se calcula sobre superficie declarada admisible.

(3) Aplicación del artículo 16 bis del RD 147/2023.

(4) Expediente con algunos recintos de pastos permanentes ubicados en espacios protegidos donde la carga ganadera mínima será 0,1 UGM/ha.

Puede verificar la integridad de una copia de este documento mediante la lectura del código QR adjunto o mediante el acceso a la dirección <https://ws050.juntadeandalucia.es/verificarFirma> indicando el código de VERIFICACIÓN

FIRMADO POR	RAQUEL MARIA ESPIN CRESPO	17/10/2024
VERIFICACIÓN	Pk2jmJDVJQXVSF7B6ESWF6FEMYA9VL	PÁG. 1306/3958





APELLIDOS Y NOMBRE / RAZÓN SOCIAL

RUFIAN ESCRIBANO MARIA DEL PILAR

NIF

****7146*

EXPEDIENTE

1038848

RESOLUCIÓN

DENEGACIÓN DE LA AYUDA

DATOS DE MANTENIMIENTO UNIDADES

GRUPO DE PAGO

ZONAS DE LIMITACIONES NATURALES

**Sup. Dec.
Admisible**

0,00

**Sup.
Resuelta**

0,00

Sobredecl.

0,00

% Sobredecl.

0,00

RESUMEN DE PAGOS

	IMPORTE (Euros)			
	RESUELTO	FEADER	MAPA	CAPADR
A pagar	0,00	0,00	0,00	0,00

APLICACIÓN DE REDUCCIONES Y PENALIZACIONES (%)

Crterios de subvencionabilidad (1)	Presentación tardía	Omisión declaración	Condicionalidad
100,00	0,00	0,00	0,00

IMPORTE (Euros)

Calculado(2)	Reducción	Penalización	Reducción Penalización (3)	Penalización adicional	Resuelto	FEADER	MAPA	CAPADR
0,00 €	0,00 €	0,00 €	0,00 €	0,00 €	0,00 €	0,00 €	0,00 €	0,00 €
Importe Unitario:	54,00 €	Nuevo Importe Unitario:	0,00 €					

RECINTOS PROPUESTOS

REF.	REFERENCIA SIGPAC	CULTIVO	S/R	USO SIGPAC	Sup. Dec. admisible	Sup. Campo	Sup. Determ.	Sup. Resuelta
-1388690	14-007-058-00179-0005	OLIVAR	S		0,55		0,55	0,55
-1388689	14-007-058-00179-0002	OLIVAR	S		1,85		1,85	1,85
-694818	14-007-058-00189-0002	OLIVAR	S		0,52		0,52	0,52
-694817	14-007-058-00190-0001	OLIVAR	S		1,07		1,07	1,07
-694816	14-007-058-00150-0001	OLIVAR	S		0,62		0,62	0,62
-694815	14-007-058-00152-0001	OLIVAR	S		1,12		1,12	1,12
-694814	14-007-058-00147-0001	OLIVAR	S		0,33		0,33	0,33
-694813	14-007-058-00148-0001	OLIVAR	S		0,55		0,55	0,55
-694812	14-007-058-00145-0001	OLIVAR	S		0,56		0,56	0,56
-694811	14-007-058-00136-0001	OLIVAR	S		0,74		0,74	0,74
-694810	14-007-058-00132-0001	OLIVAR	S		0,64		0,64	0,64
-694809	14-007-058-00142-0001	OLIVAR	S		0,37		0,37	0,37
-694808	14-007-058-00140-0001	OLIVAR	S		0,43		0,43	0,43
-694807	14-007-058-00135-0003	OLIVAR	S		2,19		2,19	2,19
-694806	14-007-058-00141-0001	OLIVAR	S		1,96		1,96	1,96
-571690	14-007-041-00389-0002	OLIVAR	S		0,03		0,03	0,03
4648102	14-007-058-00144-0002	OLIVAR	S		0,56		0,56	0,56
4648126	14-007-041-00030-0001	OLIVAR	S		0,22		0,22	0,22
4648127	14-007-041-00389-0001	OLIVAR	S		0,04		0,04	0,04
4648128	14-007-041-09007-0028	OLIVAR	S		0,02		0,02	0,02
4648130	14-007-041-09009-0020	OLIVAR	S		0,02		0,02	0,02
5237376	23-060-001-00118-0001	OLIVAR	S		0,57		0,57	0,57
5557455	23-060-001-00147-0002	OLIVAR	S		1,90		1,90	1,90
1700000006927502	14-007-043-00082-0001	OLIVAR	S		0,68		0,68	0,68
1700000006927509	23-060-003-00079-0002	OLIVAR	S		0,90		0,90	0,90
1700000006927510	23-060-003-09017-0001	OLIVAR	S		0,02		0,02	0,02
1700000006927511	14-007-058-00146-0001	OLIVAR	S		0,66		0,66	0,66

(1) Con incidencias que retienen pago o deniegan el expediente.

(2) Se calcula sobre superficie declarada admisible.

(3) Aplicación del artículo 16 bis del RD 147/2023.

(4) Expediente con algunos recintos de pastos permanentes ubicados en espacios protegidos donde la carga ganadera mínima será 0,1 UGM/ha.

Puede verificar la integridad de una copia de este documento mediante la lectura del código QR adjunto o mediante el acceso a la dirección <https://ws050.juntadeandalucia.es/verificarFirma> indicando el código de VERIFICACIÓN

FIRMADO POR

RAQUEL MARIA ESPIN CRESPO

17/10/2024

VERIFICACIÓN

Pk2jmJDVJQXVSF7B6ESWF6FEMYA9VL

PÁG. 1307/3958





INCIDENCIAS

INCIDENCIA DESCRIPCIÓN

2454	Solicitante de intervención 6613 cuyo regimen de afiliacion a la SS no es ni el sistema especial agrario(cuenta ajena) ni autonomo con actividad agraria.
74018	Productor que no es agricultor a título principal, según los datos del ejercicio fiscal n-1 y seguridad socia.
74053	Importe inferior a 100 Euros

(1) Con incidencias que retienen pago o deniegan el expediente.

(2) Se calcula sobre superficie declarada admisible.

(3) Aplicación del artículo 16 bis del RD 147/2023.

(4) Expediente con algunos recintos de pastos permanentes ubicados en espacios protegidos donde la carga ganadera mínima será 0,1 UGM/ha.

Puede verificar la integridad de una copia de este documento mediante la lectura del código QR adjunto o mediante el acceso a la dirección <https://ws050.juntadeandalucia.es/verificarFirma> indicando el código de VERIFICACIÓN

FIRMADO POR	RAQUEL MARIA ESPIN CRESPO	17/10/2024	
VERIFICACIÓN	Pk2jmJDVJQXVSF7B6ESWF6FEMYA9VL	PÁG. 1308/3958	



APELLIDOS Y NOMBRE / RAZÓN SOCIAL

RUIZ CANTADOR RICARDO

NIF
****7418*

EXPEDIENTE
1012897

RESOLUCIÓN
DENEGACIÓN DE LA AYUDA

DATOS DE MANTENIMIENTO UNIDADES

GRUPO DE PAGO

ZONAS DE LIMITACIONES NATURALES

Sup. Dec. Admisible	Sup. Resuelta	Sobredecl.	% Sobredecl.
0,00	0,00	0,00	0,00

RESUMEN DE PAGOS

	IMPORTE (Euros)			
	RESUELTO	FEADER	MAPA	CAPADR
A pagar	0,00	0,00	0,00	0,00

APLICACIÓN DE REDUCCIONES Y PENALIZACIONES (%)

Criterios de subvencionabilidad (1)	Presentación tardía	Omisión declaración	Condicionalidad
100,00	0,00	0,00	0,00

IMPORTE (Euros)

Calculado(2)	Reducción	Penalización	Reducción Penalización (3)	Penalización adicional	Resuelto	FEADER	MAPA	CAPADR
0,00 €	0,00 €	0,00 €	0,00 €	0,00 €	0,00 €	0,00 €	0,00 €	0,00 €
Importe Unitario:	54,00 €	Nuevo Importe Unitario:	0,00 €					

RECINTOS PROPUESTOS

REF.	REFERENCIA SIGPAC	CULTIVO	S/R	USO SIGPAC	Sup. Dec. admisible	Sup. Campo	Sup. Determ.	Sup. Resuelta
170000002226683	14-069-042-00103-0001	OLIVAR	S		10,46		10,46	10,46

INCIDENCIAS

INCIDENCIA DESCRIPCIÓN

2454	Solicitante de intervención 6613 cuyo regimen de afiliacion a la SS no es ni el sistema especial agrario(cuenta ajena) ni autonomo con actividad agraria.
74018	Productor que no es agricultor a título principal, según los datos del ejercicio fiscal n-1 y seguridad socia.
74053	Importe inferior a 100 Euros

(1) Con incidencias que retienen pago o deniegan el expediente.

(2) Se calcula sobre superficie declarada admisible.

(3) Aplicación del artículo 16 bis del RD 147/2023.

(4) Expediente con algunos recintos de pastos permanentes ubicados en espacios protegidos donde la carga ganadera mínima será 0,1 UGM/ha.

Puede verificar la integridad de una copia de este documento mediante la lectura del código QR adjunto o mediante el acceso a la dirección <https://ws050.juntadeandalucia.es/verificarFirma> indicando el código de VERIFICACIÓN

FIRMADO POR	RAQUEL MARIA ESPIN CRESPO	17/10/2024
VERIFICACIÓN	Pk2jmJDVJQXVSF7B6ESWF6FEMYA9VL	PÁG. 1309/3958





APELLIDOS Y NOMBRE / RAZÓN SOCIAL

RUIZ CUMPLIDO ANGELINO

NIF
****2966*

EXPEDIENTE

1057258

RESOLUCIÓN

DENEGACIÓN DE LA AYUDA

DATOS DE MANTENIMIENTO UNIDADES

GRUPO DE PAGO

ZONAS DE LIMITACIONES NATURALES

Sup. Dec. Admisible
0,00

Sup. Resuelta
0,00

Sobredecl.
0,00

% Sobredecl.
0,00

RESUMEN DE PAGOS

	IMPORTE (Euros)			
	RESUELTO	FEADER	MAPA	CAPADR
A pagar	0,00	0,00	0,00	0,00

APLICACIÓN DE REDUCCIONES Y PENALIZACIONES (%)

Criterios de subvencionabilidad (1)	Presentación tardía	Omisión declaración	Condicionidad
100,00	0,00	0,00	0,00

IMPORTE (Euros)

Calculado(2)	Reducción	Penalización	Reducción Penalización (3)	Penalización adicional	Resuelto	FEADER	MAPA	CAPADR
0,00 €	0,00 €	0,00 €	0,00 €	0,00 €	0,00 €	0,00 €	0,00 €	0,00 €
Importe Unitario:	54,00 €	Nuevo Importe Unitario:	0,00 €					

(1) Con incidencias que retienen pago o deniegan el expediente.

(2) Se calcula sobre superficie declarada admisible.

(3) Aplicación del artículo 16 bis del RD 147/2023.

(4) Expediente con algunos recintos de pastos permanentes ubicados en espacios protegidos donde la carga ganadera mínima será 0,1 UGM/ha.

Puede verificar la integridad de una copia de este documento mediante la lectura del código QR adjunto o mediante el acceso a la dirección <https://ws050.juntadeandalucia.es/verificarFirma> indicando el código de VERIFICACIÓN

FIRMADO POR	RAQUEL MARIA ESPIN CRESPO	17/10/2024	
VERIFICACIÓN	Pk2jmJDVJQXVSF7B6ESWF6FEMYA9VL	PÁG. 1310/3958	



RECINTOS PROPUESTOS

REF.	REFERENCIA SIGPAC	CULTIVO	S/R	USO SIGPAC	Sup. Dec. admisible	Sup. Campo	Sup. Determ.	Sup. Resuelta
-1342189	14-029-041-00066-0087	PASTOS DE MENOS DE 5 AÑOS	S		0,01		0,01	0,01
-1342178	14-029-041-00066-0087	PASTOS DE MENOS DE 5 AÑOS	S		0,03		0,03	0,03
-1270664	14-029-041-00066-0088	PASTOS DE MENOS DE 5 AÑOS	S		9,80		9,80	9,80
-1270663	14-029-041-00066-0087	PASTOS DE MENOS DE 5 AÑOS	S		4,15		4,15	4,15
-962130	14-029-041-00095-0012	TRIGO BLANDO	S		0,02		0,02	0,02
-962129	14-029-041-00095-0011	TRIGO BLANDO	S		0,02		0,02	0,02
-962128	14-029-041-00007-0002	PASTOS PERMANENTES DE 5 O MAS AÑOS	S		0,15		0,15	0,15
-45669	14-029-041-00094-0009	PASTOS DE MENOS DE 5 AÑOS	S		0,21		0,21	0,21
-45668	14-029-041-00025-0002	TRANQUILLÓN	S		1,50		1,50	1,50
-45667	14-029-041-00016-0010	BARBECHO TRADICIONAL	S		7,40		7,40	7,40
170000003078479	14-029-040-00001-0003	PASTOS DE MENOS DE 5 AÑOS	S		8,08		8,08	8,08
170000003078482	14-029-040-00096-0014	TRANQUILLÓN	S		0,91		0,91	0,91
170000003078483	14-029-040-00097-0002	TRANQUILLÓN	S		1,11		1,11	1,07
170000003078484	14-029-040-00096-0015	TRANQUILLÓN	S		2,37		2,37	2,37
170000003078485	14-029-041-00023-0001	PASTOS DE MENOS DE 5 AÑOS	S		7,21		7,21	7,21
170000003078486	14-029-041-00024-0001	PASTOS DE MENOS DE 5 AÑOS	S		7,86		7,86	7,81
170000003078487	14-029-041-00094-0008	PASTOS DE MENOS DE 5 AÑOS	S		0,13		0,13	0,13
170000003078488	14-029-041-00025-0001	PASTOS DE MENOS DE 5 AÑOS	S		5,36		5,36	5,36
170000003078489	14-029-041-00094-0004	PASTOS DE MENOS DE 5 AÑOS	S		1,72		1,72	1,72
170000003078490	14-029-041-00094-0005	PASTOS DE MENOS DE 5 AÑOS	S		3,62		3,62	3,62
170000003078491	14-029-041-00066-0082	PASTOS DE MENOS DE 5 AÑOS	S		4,35		4,35	4,35
170000003078492	14-029-041-00098-0001	PASTOS DE MENOS DE 5 AÑOS	S		6,89		6,89	6,89
170000003078493	14-029-041-00007-0001	TRIGO BLANDO	S		4,38		4,38	4,38
170000003078494	14-029-041-00097-0002	TRIGO BLANDO	S		1,87		1,87	1,87
170000003078495	14-029-041-00008-0001	TRIGO BLANDO	S		9,25		9,25	9,25
170000003078496	14-029-041-00095-0009	TRIGO BLANDO	S		15,87		15,87	15,87
170000003078497	14-029-041-00096-0001	TRIGO BLANDO	S		2,12		2,12	2,12
170000003078498	14-029-041-00016-0002	BARBECHO TRADICIONAL	S		33,85		33,85	33,85
170000003078499	14-029-041-00015-0001	TRANQUILLÓN	S		27,56		27,56	27,56
170000003078500	14-029-041-00016-0006	TRANQUILLÓN	S		0,05		0,05	0,05
170000003078501	14-029-041-00016-0008	TRANQUILLÓN	S		0,04		0,04	0,04
170000003078502	14-029-041-09005-0005	TRANQUILLÓN	S		0,05		0,05	0,05
170000003078503	14-029-041-09005-0007	TRANQUILLÓN	S		0,04		0,04	0,04
170000003078504	14-029-041-00066-0065	BARBECHO TRADICIONAL	S		25,69		25,69	25,69
170000003078507	14-029-041-00066-0064	BARBECHO TRADICIONAL	S		0,62		0,62	0,62
170000003078508	14-029-041-00066-0084	PASTOS PERMANENTES DE 5 O MAS AÑOS	S		0,17		0,17	0,17
170000003078509	14-029-089-00086-0003	BARBECHO TRADICIONAL	S		1,24		1,24	1,24
170000003078510	14-029-041-00098-0008	PASTOS DE MENOS DE 5 AÑOS	S		0,08		0,08	0,08
170000003078512	14-029-041-00066-0085	PASTOS PERMANENTES DE 5 O MAS AÑOS	S		0,03		0,03	0,03
170000003078513	14-029-089-00086-0003	GUISANTES	S		27,42		27,42	27,42
170000003078514	14-029-089-00085-0001	PASTOS DE MENOS DE 5 AÑOS	S		7,16		7,16	7,16
170000003078515	14-029-040-00096-0012	PASTOS PERMANENTES DE 5 O MAS AÑOS	S		0,02		0,02	0,02
170000003078516	14-029-041-00067-0001	PASTOS DE MENOS DE 5 AÑOS	S		2,73		2,73	2,73
170000003078517	14-029-041-00057-0001	PASTOS PERMANENTES DE 5 O MAS AÑOS	S		0,00		0,00	0,00
170000003078518	14-029-041-00066-0059	PASTOS PERMANENTES DE 5 O MAS AÑOS	S		0,08		0,08	0,08
170000003078519	14-029-041-00064-0001	PASTOS PERMANENTES DE 5 O MAS AÑOS	S		0,09		0,09	0,09
170000003078520	14-029-041-00024-0002	PASTOS PERMANENTES DE 5 O MAS AÑOS	S		0,06		0,06	0,06
170000003078522	14-029-041-00066-0056	PASTOS PERMANENTES DE 5 O MAS AÑOS	S		0,07		0,07	0,07
170000003078523	14-029-041-00066-0060	PASTOS PERMANENTES DE 5 O MAS AÑOS	S		0,17		0,17	0,17
170000003078525	14-029-041-00066-0055	PASTOS PERMANENTES DE 5 O MAS AÑOS	S		0,04		0,04	0,04
170000003078526	14-029-041-00095-0002	PASTOS PERMANENTES DE 5 O MAS AÑOS	S		0,08		0,08	0,08
170000003078527	14-029-041-00095-0003	PASTOS PERMANENTES DE 5 O MAS AÑOS	S		0,16		0,16	0,16

(1) Con incidencias que retienen pago o deniegan el expediente.

(2) Se calcula sobre superficie declarada admisible.

(3) Aplicación del artículo 16 bis del RD 147/2023.

(4) Expediente con algunos recintos de pastos permanentes ubicados en espacios protegidos donde la carga ganadera mínima será 0,1 UGM/ha.

Puede verificar la integridad de una copia de este documento mediante la lectura del código QR adjunto o mediante el acceso a la dirección <https://ws050.juntadeandalucia.es/verificarFirma> indicando el código de VERIFICACIÓN

FIRMADO POR

RAQUEL MARIA ESPIN CRESPO

17/10/2024

VERIFICACIÓN

Pk2jmJDVJQXVSF7B6ESWF6FEMYA9VL

PÁG. 1311/3958



**RECINTOS PROPUESTOS**

REF.	REFERENCIA SIGPAC	CULTIVO	S/R	USO SIGPAC	Sup. Dec. admisible	Sup. Campo	Sup. Determ.	Sup. Resuelta
170000003078528	14-029-041-00099-0001	PASTOS PERMANENTES DE 5 O MAS AÑOS	S		2,21		2,21	2,21
170000003078529	14-029-041-00094-0003	PASTOS PERMANENTES DE 5 O MAS AÑOS	S		0,12		0,12	0,12
170000003078530	14-029-041-00096-0002	PASTOS PERMANENTES DE 5 O MAS AÑOS	S		0,08		0,08	0,08
170000003078531	14-029-041-00096-0003	PASTOS PERMANENTES DE 5 O MAS AÑOS	S		0,41		0,41	0,41
170000003078532	14-029-041-00095-0004	PASTOS PERMANENTES DE 5 O MAS AÑOS	S		0,07		0,07	0,07
170000003078533	14-029-041-00095-0010	PASTOS PERMANENTES DE 5 O MAS AÑOS	S		0,12		0,12	0,12
170000003078534	14-029-089-00086-0003	BARBECHO TRADICIONAL	S		16,00		16,00	16,00
170000003078535	14-029-041-00056-0001	OLIVAR	S		0,91		0,91	0,91
170000003078536	14-029-041-00057-0002	OLIVAR	S		0,38		0,38	0,38
170000003078537	14-029-041-00066-0002	OLIVAR	S		1,40		1,40	1,40
170000003078538	14-029-041-00048-0001	OLIVAR	S		1,04		1,04	1,04
170000003078539	14-029-041-00049-0001	OLIVAR	S		0,58		0,58	0,58
170000003078540	14-029-041-00050-0001	OLIVAR	S		0,21		0,21	0,21
170000003078541	14-029-041-00056-0002	OLIVAR	S		1,65		1,65	1,65
170000003078542	14-029-041-00057-0003	OLIVAR	S		0,85		0,85	0,85
170000003078543	14-029-041-00071-0001	OLIVAR	S		0,84		0,84	0,84
170000003078544	14-029-041-00070-0001	OLIVAR	S		0,44		0,44	0,44
170000003078545	14-029-041-00064-0002	OLIVAR	S		1,01		1,01	1,01
170000003078546	14-029-041-00065-0001	OLIVAR	S		0,52		0,52	0,52
170000003078548	14-029-040-00096-0002	OLIVAR	S		2,01		2,01	2,01
170000003078549	14-029-041-00072-0001	OLIVAR	S		0,43		0,43	0,43
170000003078550	14-029-041-00073-0001	OLIVAR	S		0,48		0,48	0,48

INCIDENCIAS**INCIDENCIA DESCRIPCIÓN**

3795	Recinto declarado con una situación de riesgo de abandono. Recinto:14-029-041-00016-00010 Cultivo: - Recinto:14-029-089-00086-00003 Cultivo: -
4272	Verifica que las líneas de declaración de las Solicitudes Únicas no tienen solapes con la capa de Retroactividad Gráfica (ambas de la misma campaña) a nivel de expediente/línea de declaración gráfica de la solicitud. Recinto:14-029-040-00097-00002 Cultivo: - Agregado de la referencia del recinto.:0 Zona de la referencia del recinto.:0 Superficie solapada.:0,04 Id. Incid.:98193100 Recinto:14-029-041-00024-00001 Cultivo: - Agregado de la referencia del recinto.:0 Zona de la referencia del recinto.:0 Superficie solapada.:0,05 Id. Incid.:98193101
74018	Productor que no es agricultor a título principal, según los datos del ejercicio fiscal n-1 y seguridad socia.
74053	Importe inferior a 100 Euros
86122	Recinto superficie forrajera que realiza la actividad de producción de pastoreo y no declara el o los códigos del Registro de Explotaciones Ganaderas de Andalucía, REGA. Recinto:14-029-089-00086-00003 Cultivo:20000 BARBECHO TRADICIONAL-SIN VARIEDAD Secano
86124	Recinto de forrajera para Cálculo de Carga Ganadera que No pertenece a Explotación. Recinto:14-029-089-00086-00003 Cultivo:20000 BARBECHO TRADICIONAL-SIN VARIEDAD Secano

Datos considerados para el Cálculo de la Carga Ganadera del expediente

Superficie determinada para Cálculo Carga Ganadera: 157,65 ha

Carga Ganadera del Expediente: 0,58 ugm/ha

Explotación	Especie	Ugm Calculada para CG
ES140290000065	CAPRINA	0,08
ES140290000065	OVINA	34,60
ES140290000065	PORCINO	56,55
ES140290000285	OVINA	0,68

(1) Con incidencias que retienen pago o deniegan el expediente.

(2) Se calcula sobre superficie declarada admisible.

(3) Aplicación del artículo 16 bis del RD 147/2023.

(4) Expediente con algunos recintos de pastos permanentes ubicados en espacios protegidos donde la carga ganadera mínima será 0,1 UGM/ha.

Puede verificar la integridad de una copia de este documento mediante la lectura del código QR adjunto o mediante el acceso a la dirección <https://ws050.juntadeandalucia.es/verificarFirma> indicando el código de VERIFICACIÓN

FIRMADO POR

RAQUEL MARIA ESPIN CRESPO

17/10/2024

VERIFICACIÓN

Pk2jmJDVJQXVSF7B6ESWF6FEMYA9VL

PÁG. 1312/3958





Recintos Determinados para el Cálculo de Garga Ganadera

REF.	REFERENCIA SIGPAC	CULTIVO	DESCRIPCIÓN CULTIVO	S/R	SUP. RESUELTA (ha)
-1342189	14-029-041-00066-00087	63000	PASTOS DE MENOS DE 5 AÑOS-SIN VARIEDAD	S	0,01
-1342178	14-029-041-00066-00087	63000	PASTOS DE MENOS DE 5 AÑOS-SIN VARIEDAD	S	0,03
-1270664	14-029-041-00066-00088	63000	PASTOS DE MENOS DE 5 AÑOS-SIN VARIEDAD	S	9,80
-1270663	14-029-041-00066-00087	63000	PASTOS DE MENOS DE 5 AÑOS-SIN VARIEDAD	S	4,15
-962128	14-029-041-00007-00002	62000	PASTOS PERMANENTES DE 5 O MAS AÑOS-SIN VARIEDAD	S	0,15
-45669	14-029-041-00094-00009	63000	PASTOS DE MENOS DE 5 AÑOS-SIN VARIEDAD	S	0,21
-45667	14-029-041-00016-00010	20000	BARBECHO TRADICIONAL-SIN VARIEDAD	S	7,40
170000003078479	14-029-040-00001-00003	63000	PASTOS DE MENOS DE 5 AÑOS-SIN VARIEDAD	S	8,08
170000003078485	14-029-041-00023-00001	63000	PASTOS DE MENOS DE 5 AÑOS-SIN VARIEDAD	S	7,21
170000003078486	14-029-041-00024-00001	63000	PASTOS DE MENOS DE 5 AÑOS-SIN VARIEDAD	S	7,81
170000003078487	14-029-041-00094-00008	63000	PASTOS DE MENOS DE 5 AÑOS-SIN VARIEDAD	S	0,13
170000003078488	14-029-041-00025-00001	63000	PASTOS DE MENOS DE 5 AÑOS-SIN VARIEDAD	S	5,36
170000003078489	14-029-041-00094-00004	63000	PASTOS DE MENOS DE 5 AÑOS-SIN VARIEDAD	S	1,72
170000003078490	14-029-041-00094-00005	63000	PASTOS DE MENOS DE 5 AÑOS-SIN VARIEDAD	S	3,62
170000003078491	14-029-041-00066-00082	63000	PASTOS DE MENOS DE 5 AÑOS-SIN VARIEDAD	S	4,35
170000003078492	14-029-041-00098-00001	63000	PASTOS DE MENOS DE 5 AÑOS-SIN VARIEDAD	S	6,89
170000003078498	14-029-041-00016-00002	20000	BARBECHO TRADICIONAL-SIN VARIEDAD	S	33,85
170000003078504	14-029-041-00066-00065	20000	BARBECHO TRADICIONAL-SIN VARIEDAD	S	25,69
170000003078508	14-029-041-00066-00084	62000	PASTOS PERMANENTES DE 5 O MAS AÑOS-SIN VARIEDAD	S	0,17
170000003078509	14-029-089-00086-00003	20000	BARBECHO TRADICIONAL-SIN VARIEDAD	S	1,24
170000003078510	14-029-041-00098-00008	63000	PASTOS DE MENOS DE 5 AÑOS-SIN VARIEDAD	S	0,08
170000003078512	14-029-041-00066-00085	62000	PASTOS PERMANENTES DE 5 O MAS AÑOS-SIN VARIEDAD	S	0,03
170000003078514	14-029-089-00085-00001	63000	PASTOS DE MENOS DE 5 AÑOS-SIN VARIEDAD	S	7,16
170000003078515	14-029-040-00096-00012	62000	PASTOS PERMANENTES DE 5 O MAS AÑOS-SIN VARIEDAD	S	0,02
170000003078516	14-029-041-00067-00001	63000	PASTOS DE MENOS DE 5 AÑOS-SIN VARIEDAD	S	2,73
170000003078517	14-029-041-00057-00001	62000	PASTOS PERMANENTES DE 5 O MAS AÑOS-SIN VARIEDAD	S	0,00
170000003078518	14-029-041-00066-00059	62000	PASTOS PERMANENTES DE 5 O MAS AÑOS-SIN VARIEDAD	S	0,08
170000003078519	14-029-041-00064-00001	62000	PASTOS PERMANENTES DE 5 O MAS AÑOS-SIN VARIEDAD	S	0,09
170000003078520	14-029-041-00024-00002	62000	PASTOS PERMANENTES DE 5 O MAS AÑOS-SIN VARIEDAD	S	0,06
170000003078522	14-029-041-00066-00056	62000	PASTOS PERMANENTES DE 5 O MAS AÑOS-SIN VARIEDAD	S	0,07
170000003078523	14-029-041-00066-00060	62000	PASTOS PERMANENTES DE 5 O MAS AÑOS-SIN VARIEDAD	S	0,17
170000003078525	14-029-041-00066-00055	62000	PASTOS PERMANENTES DE 5 O MAS AÑOS-SIN VARIEDAD	S	0,04
170000003078526	14-029-041-00095-00002	62000	PASTOS PERMANENTES DE 5 O MAS AÑOS-SIN VARIEDAD	S	0,08
170000003078527	14-029-041-00095-00003	62000	PASTOS PERMANENTES DE 5 O MAS AÑOS-SIN VARIEDAD	S	0,16
170000003078528	14-029-041-00099-00001	62000	PASTOS PERMANENTES DE 5 O MAS AÑOS-SIN VARIEDAD	S	2,21
170000003078529	14-029-041-00094-00003	62000	PASTOS PERMANENTES DE 5 O MAS AÑOS-SIN VARIEDAD	S	0,12
170000003078530	14-029-041-00096-00002	62000	PASTOS PERMANENTES DE 5 O MAS AÑOS-SIN VARIEDAD	S	0,08
170000003078531	14-029-041-00096-00003	62000	PASTOS PERMANENTES DE 5 O MAS AÑOS-SIN VARIEDAD	S	0,41
170000003078532	14-029-041-00095-00004	62000	PASTOS PERMANENTES DE 5 O MAS AÑOS-SIN VARIEDAD	S	0,07
170000003078533	14-029-041-00095-00010	62000	PASTOS PERMANENTES DE 5 O MAS AÑOS-SIN VARIEDAD	S	0,12
170000003078534	14-029-089-00086-00003	20000	BARBECHO TRADICIONAL-SIN VARIEDAD	S	16,00

Incidencias de carga ganadera

INCIDENCIA DESCRIPCIÓN

(1) Con incidencias que retienen pago o deniegan el expediente.
 (2) Se calcula sobre superficie declarada admisible.
 (3) Aplicación del artículo 16 bis del RD 147/2023.
 (4) Expediente con algunos recintos de pastos permanentes ubicados en espacios protegidos donde la carga ganadera mínima será 0,1 UGM/ha.

Puede verificar la integridad de una copia de este documento mediante la lectura del código QR adjunto o mediante el acceso a la dirección <https://ws050.juntadeandalucia.es/verificarFirma> indicando el código de VERIFICACIÓN

FIRMADO POR	RAQUEL MARIA ESPIN CRESPO	17/10/2024
VERIFICACIÓN	Pk2jmJDVJQXVSF7B6ESWF6FEMYA9VL	PÁG. 1313/3958





3795	Recinto declarado con una situación de riesgo de abandono. Recinto:14-029-041-00016-00010 Cultivo: - Recinto:14-029-089-00086-00003 Cultivo: - Recinto:14-029-089-00086-00003 Cultivo: - Recinto:14-029-089-00086-00003 Cultivo: -
86122	Recinto superficie forrajera que realiza la actividad de producción de pastoreo y no declara el o los códigos del Registro de Explotaciones Ganaderas de Andalucía, REGA. Recinto:14-029-089-00086-00003 Cultivo:20000 BARBECHO TRADICIONAL-SIN VARIEDAD Secano
86124	Recinto de forrajera para Cálculo de Carga Ganadera que No pertenece a Explotación. Recinto:14-029-089-00086-00003 Cultivo:20000 BARBECHO TRADICIONAL-SIN VARIEDAD Secano
86128	Recinto de Forrajeras que no ha contabilizado para Carga Ganadera por no tener una explotación válida para el cálculo de la Carga Ganadera Recinto:14-029-089-00086-00003 Cultivo:20 BARBECHO TRADICIONAL-
86132	Recinto superficie forrajera que no realiza la actividad de producción de pastoreo. Recinto:14-029-041-00066-00064 Cultivo:20000 BARBECHO TRADICIONAL-SIN VARIEDAD Secano

(1) Con incidencias que retienen pago o deniegan el expediente.

(2) Se calcula sobre superficie declarada admisible.

(3) Aplicación del artículo 16 bis del RD 147/2023.

(4) Expediente con algunos recintos de pastos permanentes ubicados en espacios protegidos donde la carga ganadera mínima será 0,1 UGM/ha.

Puede verificar la integridad de una copia de este documento mediante la lectura del código QR adjunto o mediante el acceso a la dirección <https://ws050.juntadeandalucia.es/verificarFirma> indicando el código de VERIFICACIÓN

FIRMADO POR	RAQUEL MARIA ESPIN CRESPO	17/10/2024
VERIFICACIÓN	Pk2jmJDVJQXVSF7B6ESWF6FEMYA9VL	PÁG. 1314/3958





APELLIDOS Y NOMBRE / RAZÓN SOCIAL

RUIZ ESTEPA FRANCISCO

NIF

****6760*

EXPEDIENTE

1268761

RESOLUCIÓN

DENEGACIÓN DE LA AYUDA

DATOS DE MANTENIMIENTO UNIDADES

GRUPO DE PAGO

ZONAS DE LIMITACIONES NATURALES

Sup. Dec. Admisible

1,35

Sup. Resuelta

1,35

Sobredecl.

0,00

% Sobredecl.

0,00

RESUMEN DE PAGOS

	IMPORTE (Euros)			
	RESUELTO	FEADER	MAPA	CAPADR
A pagar	0,00	0,00	0,00	0,00

APLICACIÓN DE REDUCCIONES Y PENALIZACIONES (%)

Crterios de subvencionabilidad (1)	Presentación tardía	Omisión declaración	Condicionalidad
100,00	0,00	0,00	0,00

IMPORTE (Euros)

Calculado(2)	Reducción	Penalización	Reducción Penalización (3)	Penalización adicional	Resuelto	FEADER	MAPA	CAPADR
72,90 €	0,00 €	0,00 €	0,00 €	0,00 €	0,00 €	0,00 €	0,00 €	0,00 €
Importe Unitario:	54,00 €	Nuevo Importe Unitario:	54,00 €					

RECINTOS PROPUESTOS

REF.	REFERENCIA SIGPAC	CULTIVO	S/R	USO SIGPAC	Sup. Dec. admisible	Sup. Campo	Sup. Determ.	Sup. Resuelta
-1590948	14-056-024-00733-0003	TOMATE	R		0,02		0,02	0,02
-1590945	14-056-024-00715-0005	HUERTA	R		0,02		0,02	0,02
-1590944	14-056-024-00715-0001	TOMATE	R		0,01		0,01	0,01
-1590943	14-056-024-00715-0001	TOMATE	R		0,02		0,02	0,02
-1590942	14-056-024-00713-0002	TOMATE	R		0,01		0,01	0,01
-1299198	14-056-024-00732-0004	TOMATE	R		0,02		0,02	0,02
-1287898	14-056-024-00721-0002	TOMATE	R		0,22		0,22	0,22
-1287892	14-056-024-00721-0005	TOMATE	R		0,13		0,13	0,13
5492765	14-056-024-00721-0001	HUERTA	R		0,05		0,05	0,05
5492766	14-056-024-00713-0001	TOMATE	S		0,04		0,04	0,04
5492767	14-056-024-00715-0001	TOMATE	R		0,13		0,13	0,13
5492768	14-056-024-00716-0002	TOMATE	R		0,16		0,16	0,16
5492769	14-056-024-00711-0001	TOMATE	S		0,11		0,11	0,11
5492770	14-056-024-00714-0001	TOMATE	R		0,02		0,02	0,02
5492771	14-056-024-00707-0001	HUERTA	R		0,02		0,02	0,02
5492772	14-056-024-00723-0001	TOMATE	R		0,17		0,17	0,17
5492773	14-056-024-00706-0001	HUERTA	R		0,04		0,04	0,04
5492774	14-056-024-00712-0001	TOMATE	S		0,01		0,01	0,01
5492775	14-056-024-00722-0001	TOMATE	R		0,11		0,11	0,11
5492802	14-056-024-00713-0002	TOMATE	R		0,04		0,04	0,04

INCIDENCIAS

INCIDENCIA DESCRIPCIÓN

74053 Importe inferior a 100 Euros

(1) Con incidencias que retienen pago o deniegan el expediente.

(2) Se calcula sobre superficie declarada admisible.

(3) Aplicación del artículo 16 bis del RD 147/2023.

(4) Expediente con algunos recintos de pastos permanentes ubicados en espacios protegidos donde la carga ganadera mínima será 0,1 UGM/ha.

Puede verificar la integridad de una copia de este documento mediante la lectura del código QR adjunto o mediante el acceso a la dirección <https://ws050.juntadeandalucia.es/verificarFirma> indicando el código de VERIFICACIÓN

FIRMADO POR

RAQUEL MARIA ESPIN CRESPO

17/10/2024

VERIFICACIÓN

Pk2jmJDVJQXVSF7B6ESWF6FEMYA9VL

PÁG. 1315/3958





APELLIDOS Y NOMBRE / RAZÓN SOCIAL

RUIZ GONZALEZ CANDIDO

NIF

****1791*

EXPEDIENTE

1222205

RESOLUCIÓN

DENEGACIÓN DE LA AYUDA

DATOS DE MANTENIMIENTO UNIDADES

GRUPO DE PAGO

ZONAS DE LIMITACIONES NATURALES

Sup. Dec. Admisible

0,00

Sup. Resuelta

0,00

Sobredecl.

0,00

% Sobredecl.

0,00

RESUMEN DE PAGOS

	IMPORTE (Euros)			
	RESUELTO	FEADER	MAPA	CAPADR
A pagar	0,00	0,00	0,00	0,00

APLICACIÓN DE REDUCCIONES Y PENALIZACIONES (%)

Crterios de subvencionabilidad (1)	Presentación tardía	Omisión declaración	Condicionalidad
100,00	0,00	0,00	0,00

IMPORTE (Euros)

Calculado(2)	Reducción	Penalización	Reducción Penalización (3)	Penalización adicional	Resuelto	FEADER	MAPA	CAPADR
0,00 €	0,00 €	0,00 €	0,00 €	0,00 €	0,00 €	0,00 €	0,00 €	0,00 €
Importe Unitario:	54,00 €	Nuevo Importe Unitario:	0,00 €					

RECINTOS PROPUESTOS

REF.	REFERENCIA SIGPAC	CULTIVO	S/R	USO SIGPAC	Sup. Dec. admisible	Sup. Campo	Sup. Determ.	Sup. Resuelta
-1052380	14-061-004-00345-0001	OLIVAR	S		0,06		0,06	0,06
-790710	14-061-004-00349-0016	OLIVAR	S		0,01		0,01	0,01
-790709	14-061-004-00349-0015	BARBECHO TRADICIONAL	S		0,03		0,03	0,03
-588768	14-061-004-00349-0014	BARBECHO TRADICIONAL	S		0,01		0,01	0,01
-588767	14-061-004-00348-0004	BARBECHO TRADICIONAL	S		0,03		0,03	0,03
-588766	14-061-004-00348-0003	BARBECHO TRADICIONAL	S		0,21		0,21	0,21
-171609	14-061-004-00349-0005	BARBECHO TRADICIONAL	S		1,62		1,62	1,62
-170771	14-061-004-00349-0002	OLIVAR	S		0,01		0,01	0,01
-170743	14-061-004-00349-0007	OLIVAR	S		0,02		0,02	0,02
-170663	14-061-004-00349-0003	OLIVAR	S		0,08		0,08	0,08
170000006964300	14-061-004-00343-0002	OLIVAR	S		0,02		0,02	0,02
170000006964302	14-061-004-00349-0005	BARBECHO TRADICIONAL	S		0,25		0,25	0,25
170000006964306	14-061-021-00070-0001	OLIVAR	S		0,67		0,67	0,67
170000006964309	14-061-004-00343-0003	OLIVAR	S		0,02		0,02	0,02
170000006964310	14-061-004-00349-0006	OLIVAR	S		0,08		0,08	0,08

(1) Con incidencias que retienen pago o deniegan el expediente.

(2) Se calcula sobre superficie declarada admisible.

(3) Aplicación del artículo 16 bis del RD 147/2023.

(4) Expediente con algunos recintos de pastos permanentes ubicados en espacios protegidos donde la carga ganadera mínima será 0,1 UGM/ha.

Puede verificar la integridad de una copia de este documento mediante la lectura del código QR adjunto o mediante el acceso a la dirección <https://ws050.juntadeandalucia.es/verificarFirma> indicando el código de VERIFICACIÓN

FIRMADO POR	RAQUEL MARIA ESPIN CRESPO	17/10/2024	
VERIFICACIÓN	Pk2jmJDVJQXVSF7B6ESWF6FEMYA9VL	PÁG. 1316/3958	



INCIDENCIAS

INCIDENCIA DESCRIPCIÓN

- 2454 Solicitante de intervención 6613 cuyo regimen de afiliacion a la SS no es ni el sistema especial agrario(cuenta ajena) ni autonomo con actividad agraria.
- 74018 Productor que no es agricultor a título principal, según los datos del ejercicio fiscal n-1 y seguridad socia.
- 74053 Importe inferior a 100 Euros
- 86120 Para explotaciones de pastos permanentes ubicadas en espacios protegidos la carga ganadera mínima será 0,1 UGM/ha.
 Recinto:14-061-004-00345-00002 Cultivo:62000 PASTOS PERMANENTES DE 5 O MAS AÑOS-SIN VARIEDAD Secano Carga Ganadera:0
 Recinto:14-061-004-00348-00001 Cultivo:62000 PASTOS PERMANENTES DE 5 O MAS AÑOS-SIN VARIEDAD Secano Carga Ganadera:0
 Recinto:14-061-004-00349-00005 Cultivo:63000 PASTOS DE MENOS DE 5 AÑOS-SIN VARIEDAD Secano Carga Ganadera:0
- 86122 Recinto superficie forrajera que realiza la actividad de producción de pastoreo y no declara el o los códigos del Registro de Explotaciones Ganaderas de Andalucía, REGA.
 Recinto:14-061-004-00345-00002 Cultivo:62000 PASTOS PERMANENTES DE 5 O MAS AÑOS-SIN VARIEDAD Secano
 Recinto:14-061-004-00348-00001 Cultivo:62000 PASTOS PERMANENTES DE 5 O MAS AÑOS-SIN VARIEDAD Secano
 Recinto:14-061-004-00349-00005 Cultivo:63000 PASTOS DE MENOS DE 5 AÑOS-SIN VARIEDAD Secano
- 86124 Recinto de forrajera para Cálculo de Carga Ganadera que No pertenece a Explotación.
 Recinto:14-061-004-00345-00002 Cultivo:62000 PASTOS PERMANENTES DE 5 O MAS AÑOS-SIN VARIEDAD Secano
 Recinto:14-061-004-00348-00001 Cultivo:62000 PASTOS PERMANENTES DE 5 O MAS AÑOS-SIN VARIEDAD Secano
 Recinto:14-061-004-00349-00005 Cultivo:63000 PASTOS DE MENOS DE 5 AÑOS-SIN VARIEDAD Secano

Datos considerados para el Cálculo de la Carga Ganadera del expediente

Superficie determinada para Cálculo Carga Ganadera: 0,00 ha
Carga Ganadera del Expediente: 0,00 ugm/ha

Incidenias de carga ganadera

INCIDENCIA DESCRIPCIÓN

- 86122 Recinto superficie forrajera que realiza la actividad de producción de pastoreo y no declara el o los códigos del Registro de Explotaciones Ganaderas de Andalucía, REGA.
 Recinto:14-061-004-00348-00001 Cultivo:62000 PASTOS PERMANENTES DE 5 O MAS AÑOS-SIN VARIEDAD Secano
 Recinto:14-061-004-00349-00005 Cultivo:63000 PASTOS DE MENOS DE 5 AÑOS-SIN VARIEDAD Secano
 Recinto:14-061-004-00345-00002 Cultivo:62000 PASTOS PERMANENTES DE 5 O MAS AÑOS-SIN VARIEDAD Secano
- 86124 Recinto de forrajera para Cálculo de Carga Ganadera que No pertenece a Explotación.
 Recinto:14-061-004-00348-00001 Cultivo:62000 PASTOS PERMANENTES DE 5 O MAS AÑOS-SIN VARIEDAD Secano
 Recinto:14-061-004-00349-00005 Cultivo:63000 PASTOS DE MENOS DE 5 AÑOS-SIN VARIEDAD Secano
 Recinto:14-061-004-00345-00002 Cultivo:62000 PASTOS PERMANENTES DE 5 O MAS AÑOS-SIN VARIEDAD Secano
- 86128 Recinto de Forrajeras que no ha contabilizado para Carga Ganadera por no tener una explotación válida para el cálculo de la Carga Ganadera
 Recinto:14-061-004-00348-00001 Cultivo:62 PASTOS PERMANENTES DE 5 O MAS AÑOS-
 Recinto:14-061-004-00349-00005 Cultivo:63 PASTOS DE MENOS DE 5 AÑOS-
 Recinto:14-061-004-00345-00002 Cultivo:62 PASTOS PERMANENTES DE 5 O MAS AÑOS-
- 86132 Recinto superficie forrajera que no realiza la actividad de producción de pastoreo.
 Recinto:14-061-004-00349-00015 Cultivo:20000 BARBECHO TRADICIONAL-SIN VARIEDAD Secano
 Recinto:14-061-004-00349-00014 Cultivo:20000 BARBECHO TRADICIONAL-SIN VARIEDAD Secano
 Recinto:14-061-004-00348-00004 Cultivo:20000 BARBECHO TRADICIONAL-SIN VARIEDAD Secano
 Recinto:14-061-004-00348-00003 Cultivo:20000 BARBECHO TRADICIONAL-SIN VARIEDAD Secano
 Recinto:14-061-004-00349-00005 Cultivo:20000 BARBECHO TRADICIONAL-SIN VARIEDAD Secano
 Recinto:14-061-004-00349-00005 Cultivo:20000 BARBECHO TRADICIONAL-SIN VARIEDAD Secano

(1) Con incidencias que retienen pago o deniegan el expediente.

(2) Se calcula sobre superficie declarada admisible.

(3) Aplicación del artículo 16 bis del RD 147/2023.

(4) Expediente con algunos recintos de pastos permanentes ubicados en espacios protegidos donde la carga ganadera mínima será 0,1 UGM/ha.

Puede verificar la integridad de una copia de este documento mediante la lectura del código QR adjunto o mediante el acceso a la dirección <https://ws050.juntadeandalucia.es/verificarFirma> indicando el código de VERIFICACIÓN

FIRMADO POR	RAQUEL MARIA ESPIN CRESPO	17/10/2024	
VERIFICACIÓN	Pk2jmJDVJQXVSF7B6ESWF6FEMYA9VL	PÁG. 1317/3958	



APELLIDOS Y NOMBRE / RAZÓN SOCIAL

RUIZ LOPEZ MANUELA

NIF

****3668*

EXPEDIENTE

1148567

RESOLUCIÓN

DENEGACIÓN DE LA AYUDA

DATOS DE MANTENIMIENTO UNIDADES

GRUPO DE PAGO

ZONAS DE LIMITACIONES NATURALES

Sup. Dec. Admisible

0,00

Sup. Resuelta

0,00

Sobredecl.

0,00

% Sobredecl.

0,00

RESUMEN DE PAGOS

	IMPORTE (Euros)			
	RESUELTO	FEADER	MAPA	CAPADR
A pagar	0,00	0,00	0,00	0,00

APLICACIÓN DE REDUCCIONES Y PENALIZACIONES (%)

Crterios de subvencionabilidad (1)	Presentación tardía	Omisión declaración	Condicionalidad
100,00	0,00	1,00	0,00

IMPORTE (Euros)

Calculado(2)	Reducción	Penalización	Reducción Penalización (3)	Penalización adicional	Resuelto	FEADER	MAPA	CAPADR
0,00 €	0,00 €	0,00 €	0,00 €	0,00 €	0,00 €	0,00 €	0,00 €	0,00 €
Importe Unitario:	54,00 €	Nuevo Importe Unitario:	0,00 €					

RECINTOS PROPUESTOS

REF.	REFERENCIA SIGPAC	CULTIVO	S/R	USO SIGPAC	Sup. Dec. admisible	Sup. Campo	Sup. Determ.	Sup. Resuelta
-1259607	14-074-063-00115-0001	CEBADA	S		0,34		0,34	0,34
-1259606	14-074-063-00115-0001	CEBADA	S		0,42		0,42	0,42
-1259604	14-074-063-00073-0001	BARBECHO TRADICIONAL	S		0,37		0,37	0,37
-1259603	14-074-062-00170-0001	BARBECHO TRADICIONAL	S		0,24		0,24	0,24
-1259602	14-074-062-00169-0001	BARBECHO TRADICIONAL	S		0,78		0,78	0,78
5325052	14-074-063-00073-0001	BARBECHO TRADICIONAL	S		0,46		0,46	0,46
170000005813964	14-074-060-00049-0003	BARBECHO TRADICIONAL	R		0,58		0,58	0,58
170000005813965	14-074-062-00163-0001	BARBECHO TRADICIONAL	S		0,26		0,26	0,26
170000005813966	14-074-062-00164-0001	BARBECHO TRADICIONAL	S		0,24		0,24	0,24
170000005813969	14-074-062-00019-0001	BARBECHO TRADICIONAL	S		0,45		0,45	0,45
170000005813972	14-074-063-00067-0001	CEBADA	S		0,60		0,60	0,60
170000005813975	14-074-063-00075-0001	BARBECHO TRADICIONAL	S		0,30		0,30	0,30
170000005813976	14-074-063-00074-0001	BARBECHO TRADICIONAL	S		0,44		0,44	0,44
170000005813977	14-074-062-00162-0001	BARBECHO TRADICIONAL	S		0,22		0,22	0,22
170000005813978	14-074-062-00170-0001	BARBECHO TRADICIONAL	S		0,18		0,18	0,18
170000005813979	14-074-062-00171-0001	BARBECHO TRADICIONAL	S		0,29		0,29	0,29
170000005813980	14-074-063-00090-0001	BARBECHO TRADICIONAL	S		0,38		0,38	0,38
170000005813981	14-074-063-00091-0001	BARBECHO TRADICIONAL	S		0,27		0,27	0,27
170000005813982	14-074-063-00092-0001	BARBECHO TRADICIONAL	S		0,28		0,28	0,28
170000005813985	14-074-062-00018-0001	BARBECHO TRADICIONAL	S		0,55		0,55	0,55
170000005813986	14-074-062-00021-0001	BARBECHO TRADICIONAL	S		0,33		0,33	0,33
170000005813987	14-074-062-00020-0001	BARBECHO TRADICIONAL	S		0,44		0,44	0,44
170000005813989	14-074-062-00017-0001	BARBECHO TRADICIONAL	S		0,53		0,53	0,53

(1) Con incidencias que retienen pago o deniegan el expediente.

(2) Se calcula sobre superficie declarada admisible.

(3) Aplicación del artículo 16 bis del RD 147/2023.

(4) Expediente con algunos recintos de pastos permanentes ubicados en espacios protegidos donde la carga ganadera mínima será 0,1 UGM/ha.

Puede verificar la integridad de una copia de este documento mediante la lectura del código QR adjunto o mediante el acceso a la dirección <https://ws050.juntadeandalucia.es/verificarFirma> indicando el código de VERIFICACIÓN

FIRMADO POR

RAQUEL MARIA ESPIN CRESPO

17/10/2024

VERIFICACIÓN

Pk2jmJDVJQXVSF7B6ESWF6FEMYA9VL

PÁG. 1318/3958





INCIDENCIAS

INCIDENCIA DESCRIPCIÓN

- 256 Solicitud con recintos no declarados en campaña actual con una reducción por omisión de superficie superior al 3%
CÓDIGO PARA EL PORCENTAJE DE REDUCCIÓN POR OMISIÓN QUE CORRESPONDE A LA SOLICITUD:1
- 2454 Solicitante de intervención 6613 cuyo regimen de afiliación a la SS no es ni el sistema especial agrario(cuenta ajena) ni autonomo con actividad agraria.
- 74018 Productor que no es agricultor a título principal, según los datos del ejercicio fiscal n-1 y seguridad socia.
- 74053 Importe inferior a 100 Euros

Datos considerados para el Cálculo de la Carga Ganadera del expediente

Superficie determinada para Cálculo Carga Ganadera: 0,00 ha
Carga Ganadera del Expediente: 0,00 ugm/ha

Incidencias de carga ganadera

INCIDENCIA DESCRIPCIÓN

- 86132 Recinto superficie forrajera que no realiza la actividad de producción de pastoreo.
 - Recinto:14-074-063-00073-00001 Cultivo:20000 BARBECHO TRADICIONAL-SIN VARIEDAD Secano
 - Recinto:14-074-062-00170-00001 Cultivo:20000 BARBECHO TRADICIONAL-SIN VARIEDAD Secano
 - Recinto:14-074-062-00169-00001 Cultivo:20000 BARBECHO TRADICIONAL-SIN VARIEDAD Secano
 - Recinto:14-074-063-00073-00001 Cultivo:20000 BARBECHO TRADICIONAL-SIN VARIEDAD Secano
 - Recinto:14-074-060-00049-00003 Cultivo:20000 BARBECHO TRADICIONAL-SIN VARIEDAD Regadío
 - Recinto:14-074-062-00163-00001 Cultivo:20000 BARBECHO TRADICIONAL-SIN VARIEDAD Secano
 - Recinto:14-074-062-00164-00001 Cultivo:20000 BARBECHO TRADICIONAL-SIN VARIEDAD Secano
 - Recinto:14-074-062-00019-00001 Cultivo:20000 BARBECHO TRADICIONAL-SIN VARIEDAD Secano
 - Recinto:14-074-063-00075-00001 Cultivo:20000 BARBECHO TRADICIONAL-SIN VARIEDAD Secano
 - Recinto:14-074-063-00074-00001 Cultivo:20000 BARBECHO TRADICIONAL-SIN VARIEDAD Secano
 - Recinto:14-074-062-00162-00001 Cultivo:20000 BARBECHO TRADICIONAL-SIN VARIEDAD Secano
 - Recinto:14-074-062-00170-00001 Cultivo:20000 BARBECHO TRADICIONAL-SIN VARIEDAD Secano
 - Recinto:14-074-062-00171-00001 Cultivo:20000 BARBECHO TRADICIONAL-SIN VARIEDAD Secano
 - Recinto:14-074-063-00090-00001 Cultivo:20000 BARBECHO TRADICIONAL-SIN VARIEDAD Secano
 - Recinto:14-074-063-00091-00001 Cultivo:20000 BARBECHO TRADICIONAL-SIN VARIEDAD Secano
 - Recinto:14-074-063-00092-00001 Cultivo:20000 BARBECHO TRADICIONAL-SIN VARIEDAD Secano
 - Recinto:14-074-062-00018-00001 Cultivo:20000 BARBECHO TRADICIONAL-SIN VARIEDAD Secano
 - Recinto:14-074-062-00021-00001 Cultivo:20000 BARBECHO TRADICIONAL-SIN VARIEDAD Secano
 - Recinto:14-074-062-00020-00001 Cultivo:20000 BARBECHO TRADICIONAL-SIN VARIEDAD Secano
 - Recinto:14-074-062-00017-00001 Cultivo:20000 BARBECHO TRADICIONAL-SIN VARIEDAD Secano

(1) Con incidencias que retienen pago o deniegan el expediente.
 (2) Se calcula sobre superficie declarada admisible.
 (3) Aplicación del artículo 16 bis del RD 147/2023.
 (4) Expediente con algunos recintos de pastos permanentes ubicados en espacios protegidos donde la carga ganadera mínima será 0,1 UGM/ha.

Puede verificar la integridad de una copia de este documento mediante la lectura del código QR adjunto o mediante el acceso a la dirección https://ws050.juntadeandalucia.es/verificarFirma indicando el código de VERIFICACIÓN			
FIRMADO POR	RAQUEL MARIA ESPIN CRESPO	17/10/2024	
VERIFICACIÓN	Pk2jmJDVJQXVSF7B6ESWF6FEMYA9VL	PÁG. 1319/3958	



APELLIDOS Y NOMBRE / RAZÓN SOCIAL

RUIZ LUNA JUAN MANUEL

NIF

***6917*

EXPEDIENTE

1155091

RESOLUCIÓN

DENEGACIÓN DE LA AYUDA

DATOS DE MANTENIMIENTO UNIDADES

GRUPO DE PAGO

ZONAS DE LIMITACIONES NATURALES

Sup. Dec. Admisible

0,00

Sup. Resuelta

0,00

Sobredecl.

0,00

% Sobredecl.

0,00

RESUMEN DE PAGOS

	IMPORTE (Euros)			
	RESUELTO	FEADER	MAPA	CAPADR
A pagar	0,00	0,00	0,00	0,00

APLICACIÓN DE REDUCCIONES Y PENALIZACIONES (%)

Criterios de subvencionabilidad (1)	Presentación tardía	Omisión declaración	Condicionabilidad
100,00	0,00	0,00	0,00

IMPORTE (Euros)

Calculado(2)	Reducción	Penalización	Reducción Penalización (3)	Penalización adicional	Resuelto	FEADER	MAPA	CAPADR
0,00 €	0,00 €	0,00 €	0,00 €	0,00 €	0,00 €	0,00 €	0,00 €	0,00 €
Importe Unitario:	54,00 €	Nuevo Importe Unitario:	0,00 €					

(1) Con incidencias que retienen pago o deniegan el expediente.

(2) Se calcula sobre superficie declarada admisible.

(3) Aplicación del artículo 16 bis del RD 147/2023.

(4) Expediente con algunos recintos de pastos permanentes ubicados en espacios protegidos donde la carga ganadera mínima será 0,1 UGM/ha.

Puede verificar la integridad de una copia de este documento mediante la lectura del código QR adjunto o mediante el acceso a la dirección <https://ws050.juntadeandalucia.es/verificarFirma> indicando el código de VERIFICACIÓN

FIRMADO POR	RAQUEL MARIA ESPIN CRESPO	17/10/2024	
VERIFICACIÓN	Pk2jmJDVJQXVSF7B6ESWF6FEMYA9VL	PÁG. 1320/3958	



RECINTOS PROPUESTOS

REF.	REFERENCIA SIGPAC	CULTIVO	S/R	USO SIGPAC	Sup. Dec. admisible	Sup. Campo	Sup. Determ.	Sup. Resulta
-1472640	14-035-012-00003-0001	BARBECHO TRADICIONAL	S		33,30		33,30	33,30
-1472531	14-035-019-00175-0001	MEZCLA VEZA - AVENA	S		0,03		0,03	0,03
-1472487	14-035-017-00238-0001	TRIGO BLANDO	S		0,55		0,55	0,55
-1304821	14-035-041-00005-0006	TRIGO BLANDO	S		0,29		0,29	0,29
-1304820	14-035-041-00006-0004	TRIGO BLANDO	S		5,17		5,17	5,17
-1304801	14-035-017-00264-0001	TRIGO BLANDO	S		0,74		0,74	0,74
-1304800	14-035-017-00263-0001	TRIGO BLANDO	S		1,05		1,05	1,05
-1304755	14-035-019-00506-0001	MEZCLA VEZA - AVENA	S		0,42		0,42	0,42
-1304754	14-035-017-00786-0001	TRIGO BLANDO	S		1,56		1,56	1,56
-1062034	14-035-016-00319-0001	TRIGO BLANDO	S		0,07		0,07	0,07
5265491	14-035-017-00595-0001	TRIGO BLANDO	S		1,29		1,29	1,29
5265492	14-035-017-00220-0001	TRIGO BLANDO	S		0,74		0,74	0,74
5265501	14-035-048-00569-0001	TRIGO BLANDO	S		0,54		0,54	0,54
5265502	14-035-048-00567-0001	TRIGO BLANDO	S		0,67		0,67	0,67
5265503	14-035-017-00526-0001	TRIGO BLANDO	S		0,09		0,09	0,09
5265504	14-035-017-00527-0001	TRIGO BLANDO	S		1,03		1,03	1,03
5265505	14-035-020-00243-0001	TRIGO BLANDO	S		1,56		1,56	1,56
5265512	14-035-043-00266-0001	TRIGO BLANDO	S		0,19		0,19	0,19
5265513	14-035-043-00267-0001	TRIGO BLANDO	S		0,09		0,09	0,09
5265514	14-035-043-00269-0001	TRIGO BLANDO	S		0,38		0,38	0,38
5265515	14-035-043-00268-0001	TRIGO BLANDO	S		0,36		0,36	0,36
5265516	14-035-043-00268-0002	TRIGO BLANDO	S		0,10		0,10	0,10
5265525	14-035-045-00171-0001	TRIGO BLANDO	S		1,28		1,28	1,28
5265592	14-035-019-00194-0001	MEZCLA VEZA - AVENA	S		0,15		0,15	0,15
5265593	14-035-019-00195-0001	MEZCLA VEZA - AVENA	S		0,90		0,90	0,90
5265601	14-035-046-00230-0001	TRIGO BLANDO	S		0,69		0,69	0,69
5265644	14-035-047-00005-0001	AVENA	S		0,22		0,22	0,22
5265645	14-035-010-00010-0001	MEZCLA VEZA - AVENA	S		2,04		2,04	2,04
5265663	14-035-016-00318-0001	TRIGO BLANDO	S		0,48		0,48	0,48
5265664	14-035-016-00349-0001	TRIGO BLANDO	S		1,00		1,00	1,00
5265665	14-035-017-00291-0001	TRIGO BLANDO	S		1,36		1,36	1,36
5265666	14-035-017-00227-0002	TRIGO BLANDO	S		0,32		0,32	0,32
5265667	14-035-017-00242-0001	TRIGO BLANDO	S		6,42		6,42	6,42
5265680	14-035-017-00765-0001	TRIGO BLANDO	S		0,26		0,26	0,26
5265681	14-035-017-00214-0001	TRIGO BLANDO	S		0,86		0,86	0,86
5265682	14-035-017-00216-0001	TRIGO BLANDO	S		7,56		7,56	7,56
5265683	14-035-017-00262-0001	TRIGO BLANDO	S		0,22		0,22	0,22
5265684	14-035-017-00448-0001	TRIGO BLANDO	S		1,34		1,34	1,34
5265710	14-035-009-00396-0001	MEZCLA VEZA - AVENA	S		0,82		0,82	0,82
5265711	14-035-009-00397-0001	MEZCLA VEZA - AVENA	S		0,92		0,92	0,92
5265712	14-035-019-00100-0001	MEZCLA VEZA - AVENA	S		0,08		0,08	0,08
5265713	14-035-019-00099-0001	MEZCLA VEZA - AVENA	S		0,09		0,09	0,09
5265714	14-035-019-00508-0001	MEZCLA VEZA - AVENA	S		0,16		0,16	0,16
5265715	14-035-019-00101-0001	MEZCLA VEZA - AVENA	S		0,11		0,11	0,11
5265716	14-035-016-00132-0001	TRIGO BLANDO	S		0,92		0,92	0,92
5265717	14-035-016-00142-0001	TRIGO BLANDO	S		1,86		1,86	1,86
5265725	14-035-019-00104-0001	MEZCLA VEZA - AVENA	S		0,45		0,45	0,45
5265726	14-035-019-00103-0001	MEZCLA VEZA - AVENA	S		0,36		0,36	0,36
5265727	14-035-019-00507-0001	MEZCLA VEZA - AVENA	S		0,24		0,24	0,24
5265728	14-035-019-00896-0001	MEZCLA VEZA - AVENA	S		0,09		0,09	0,09
5265729	14-035-019-00506-0002	MEZCLA VEZA - AVENA	S		0,06		0,06	0,06
5265731	14-035-019-00393-0001	TRIGO BLANDO	S		1,02		1,02	1,02

(1) Con incidencias que retienen pago o deniegan el expediente.

(2) Se calcula sobre superficie declarada admisible.

(3) Aplicación del artículo 16 bis del RD 147/2023.

(4) Expediente con algunos recintos de pastos permanentes ubicados en espacios protegidos donde la carga ganadera mínima será 0,1 UGM/ha.

Puede verificar la integridad de una copia de este documento mediante la lectura del código QR adjunto o mediante el acceso a la dirección <https://ws050.juntadeandalucia.es/verificarFirma> indicando el código de VERIFICACIÓN

FIRMADO POR

RAQUEL MARIA ESPIN CRESPO

17/10/2024

VERIFICACIÓN

Pk2jmJDVJQXVSF7B6ESWF6FEMYA9VL

PÁG. 1321/3958





RECINTOS PROPUESTOS

REF.	REFERENCIA SIGPAC	CULTIVO	S/R	USO SIGPAC	Sup. Dec. admisible	Sup. Campo	Sup. Determ.	Sup. Resuelta
5265732	14-035-019-00465-0001	MEZCLA VEZA - AVENA	S		1,52		1,52	1,52
5265734	14-035-046-00256-0001	TRIGO BLANDO	S		1,91		1,91	1,91
5265735	14-035-047-00524-0001	OLIVAR	S		1,46		1,46	1,46
5265869	14-035-048-00568-0001	TRIGO BLANDO	S		0,31		0,31	0,31
170000006109448	14-035-019-00296-0004	MEZCLA VEZA - AVENA	S		0,70		0,70	0,70
170000006109449	14-035-015-00028-0001	BARBECHO TRADICIONAL	S		6,36		6,36	6,36
170000006109452	14-035-019-00296-0003	MEZCLA VEZA - AVENA	S		0,31		0,31	0,31
170000006109453	14-035-015-00027-0001	BARBECHO TRADICIONAL	S		1,74		1,74	1,74

INCIDENCIAS

INCIDENCIA DESCRIPCIÓN

- 74018 Productor que no es agricultor a título principal, según los datos del ejercicio fiscal n-1 y seguridad socia.
- 74053 Importe inferior a 100 Euros

Datos considerados para el Cálculo de la Carga Ganadera del expediente

Superficie determinada para Cálculo Carga Ganadera: 0,00 ha
 Carga Ganadera del Expediente: 0,00 ugm/ha

Incidenias de carga ganadera

INCIDENCIA DESCRIPCIÓN

- 86132 Recinto superficie forrajera que no realiza la actividad de producción de pastoreo.
 Recinto:14-035-012-00003-00001 Cultivo:20000 BARBECHO TRADICIONAL-SIN VARIEDAD Secano
 Recinto:14-035-015-00028-00001 Cultivo:20000 BARBECHO TRADICIONAL-SIN VARIEDAD Secano
 Recinto:14-035-015-00027-00001 Cultivo:20000 BARBECHO TRADICIONAL-SIN VARIEDAD Secano

(1) Con incidencias que retienen pago o deniegan el expediente.
 (2) Se calcula sobre superficie declarada admisible.
 (3) Aplicación del artículo 16 bis del RD 147/2023.
 (4) Expediente con algunos recintos de pastos permanentes ubicados en espacios protegidos donde la carga ganadera mínima será 0,1 UGM/ha.

Puede verificar la integridad de una copia de este documento mediante la lectura del código QR adjunto o mediante el acceso a la dirección <https://ws050.juntadeandalucia.es/verificarFirma> indicando el código de VERIFICACIÓN

FIRMADO POR	RAQUEL MARIA ESPIN CRESPO	17/10/2024	
VERIFICACIÓN	Pk2jmJDVJQXVSF7B6ESWF6FEMYA9VL	PÁG. 1322/3958	

**APELLIDOS Y NOMBRE / RAZÓN SOCIAL**

RUIZ MARIN CARMEN

NIF

***9853*

EXPEDIENTE

1046066

RESOLUCIÓN

DENEGACIÓN DE LA AYUDA

DATOS DE MANTENIMIENTO UNIDADES**GRUPO DE PAGO**

ZONAS DE LIMITACIONES NATURALES

**Sup. Dec.
Admisible**

0,00

**Sup.
Resuelta**

0,00

Sobredecl.

0,00

% Sobredecl.

0,00

RESUMEN DE PAGOS**IMPORTE (Euros)**

	RESUELTO	FEADER	MAPA	CAPADR
A pagar	0,00	0,00	0,00	0,00

APLICACIÓN DE REDUCCIONES Y PENALIZACIONES (%)

Crterios de subvencionabilidad (1)	Presentación tardía	Omisión declaración	Condicionalidad
100,00	0,00	0,00	0,00

IMPORTE (Euros)

Calculado(2)	Reducción	Penalización	Reducción Penalización (3)	Penalización adicional	Resuelto	FEADER	MAPA	CAPADR
0,00 €	0,00 €	0,00 €	0,00 €	0,00 €	0,00 €	0,00 €	0,00 €	0,00 €
Importe Unitario:	54,00 €	Nuevo Importe Unitario:	0,00 €					

RECINTOS PROPUESTOS

REF.	REFERENCIA SIGPAC	CULTIVO	S/R	USO SIGPAC	Sup. Dec. admisible	Sup. Campo	Sup. Determ.	Sup. Resuelta
-1336527	14-038-019-00164-0002	OLIVAR	S		0,99		0,99	0,99
-1336526	14-038-019-00164-0001	OLIVAR	S		1,44		1,44	1,44
1700000004592651	14-038-019-00148-0001	OLIVAR	S		0,08		0,08	0,08
1700000004592653	14-038-047-00114-0004	OLIVAR	S		0,01		0,01	0,01
1700000004592654	14-038-047-00117-0001	OLIVAR	S		0,71		0,71	0,71
1700000004592655	14-038-060-00073-0001	OLIVAR	S		0,03		0,03	0,03
1700000004592656	14-038-060-00074-0002	OLIVAR	S		0,01		0,01	0,01
1700000004592657	14-038-060-00075-0001	OLIVAR	S		0,35		0,35	0,35
1700000004592658	14-038-093-00199-0002	OLIVAR	S		0,01		0,01	0,01
1700000004592659	14-038-060-00138-0001	OLIVAR	S		1,39		1,39	1,39
1700000004592660	14-038-060-00184-0001	OLIVAR	S		0,18		0,18	0,18
1700000004592662	14-038-093-00198-0001	OLIVAR	S		0,51		0,51	0,51

INCIDENCIAS**INCIDENCIA DESCRIPCIÓN**

74018 Productor que no es agricultor a título principal, según los datos del ejercicio fiscal n-1 y seguridad socia.
74053 Importe inferior a 100 Euros

(1) Con incidencias que retienen pago o deniegan el expediente.

(2) Se calcula sobre superficie declarada admisible.

(3) Aplicación del artículo 16 bis del RD 147/2023.

(4) Expediente con algunos recintos de pastos permanentes ubicados en espacios protegidos donde la carga ganadera mínima será 0,1 UGM/ha.

Puede verificar la integridad de una copia de este documento mediante la lectura del código QR adjunto o mediante el acceso a la dirección <https://ws050.juntadeandalucia.es/verificarFirma> indicando el código de VERIFICACIÓN

FIRMADO POR

RAQUEL MARIA ESPIN CRESPO

17/10/2024

VERIFICACIÓN

Pk2jmJDVJQXVSF7B6ESWF6FEMYA9VL

PÁG. 1323/3958



**APELLIDOS Y NOMBRE / RAZÓN SOCIAL**

RUIZ MONTES JUAN

NIF

***0358*

EXPEDIENTE

1230420

RESOLUCIÓN

DENEGACIÓN DE LA AYUDA

DATOS DE MANTENIMIENTO UNIDADES**GRUPO DE PAGO**

ZONAS DE LIMITACIONES NATURALES

**Sup. Dec.
Admisible**

0,00

**Sup.
Resuelta**

0,00

Sobredecl.

0,00

% Sobredecl.

0,00

RESUMEN DE PAGOS**IMPORTE (Euros)**

	RESUELTO	FEADER	MAPA	CAPADR
A pagar	0,00	0,00	0,00	0,00

APLICACIÓN DE REDUCCIONES Y PENALIZACIONES (%)

Crterios de subvencionabilidad (1)	Presentación tardía	Omisión declaración	Condicionalidad
100,00	0,00	0,00	0,00

IMPORTE (Euros)

Calculado(2)	Reducción	Penalización	Reducción Penalización (3)	Penalización adicional	Resuelto	FEADER	MAPA	CAPADR
0,00 €	0,00 €	0,00 €	0,00 €	0,00 €	0,00 €	0,00 €	0,00 €	0,00 €
Importe Unitario:	54,00 €	Nuevo Importe Unitario:	0,00 €					

RECINTOS PROPUESTOS

REF.	REFERENCIA SIGPAC	CULTIVO	S/R	USO SIGPAC	Sup. Dec. admisible	Sup. Campo	Sup. Determ.	Sup. Resuelta
-1403791	14-002-048-00008-0002	OLIVAR	R		7,60		7,60	7,60
-1385488	14-002-048-00008-0001	OLIVAR	S		2,02		2,02	2,02
1700000004473191	14-002-037-00025-0002	OLIVAR	R		2,08		2,08	2,08
1700000004473192	14-056-010-00049-0001	OLIVAR	S		0,77		0,77	0,77
1700000004473194	14-002-038-00009-0001	OLIVAR	S		0,98		0,98	0,98
1700000004473195	14-056-017-00005-0001	OLIVAR	S		0,01		0,01	0,01
1700000004473196	14-056-010-00069-0001	OLIVAR	S		1,16		1,16	1,16
1700000004473197	14-056-017-00003-0002	OLIVAR	S		0,26		0,26	0,26
1700000004473198	14-056-017-00004-0001	OLIVAR	R		2,37		2,37	2,37

INCIDENCIAS**INCIDENCIA DESCRIPCIÓN**

74018 Productor que no es agricultor a título principal, según los datos del ejercicio fiscal n-1 y seguridad socia.

74053 Importe inferior a 100 Euros

75022 No Autoriza a que, en caso de la devolución por la entidad financiera (retrocesión bancaria) del pago en la cuenta corriente consignada en la solicitud y que está debidamente registrada en el sistema contable GIRO de la Junta de Andalucía, se proceda al pago en cualquier otra cuenta corriente de la titularidad del solicitante vigente en dicho sistema contable.

(1) Con incidencias que retienen pago o deniegan el expediente.

(2) Se calcula sobre superficie declarada admisible.

(3) Aplicación del artículo 16 bis del RD 147/2023.

(4) Expediente con algunos recintos de pastos permanentes ubicados en espacios protegidos donde la carga ganadera mínima será 0,1 UGM/ha.

Puede verificar la integridad de una copia de este documento mediante la lectura del código QR adjunto o mediante el acceso a la dirección <https://ws050.juntadeandalucia.es/verificarFirma> indicando el código de VERIFICACIÓN

FIRMADO POR

RAQUEL MARIA ESPIN CRESPO

17/10/2024

VERIFICACIÓN

Pk2jmJDVJQXVSF7B6ESWF6FEMYA9VL

PÁG. 1324/3958





APELLIDOS Y NOMBRE / RAZÓN SOCIAL

RUIZ RAMIREZ MIGUEL ANGEL

NIF

****4142*

EXPEDIENTE

1092481

RESOLUCIÓN

DENEGACIÓN DE LA AYUDA

DATOS DE MANTENIMIENTO UNIDADES

GRUPO DE PAGO	Sup. Dec. Admisible	Sup. Resuelta	Sobredecl.	% Sobredecl.
ZONAS DE LIMITACIONES NATURALES	0,00	0,00	0,00	0,00

RESUMEN DE PAGOS

	IMPORTE (Euros)			
	RESUELTO	FEADER	MAPA	CAPADR
A pagar	0,00	0,00	0,00	0,00

APLICACIÓN DE REDUCCIONES Y PENALIZACIONES (%)

Crterios de subvencionabilidad (1)	Presentación tardía	Omisión declaración	Condicionalidad
100,00	0,00	0,00	0,00

IMPORTE (Euros)

Calculado(2)	Reducción	Penalización	Reducción Penalización (3)	Penalización adicional	Resuelto	FEADER	MAPA	CAPADR
0,00 €	0,00 €	0,00 €	0,00 €	0,00 €	0,00 €	0,00 €	0,00 €	0,00 €
Importe Unitario:	54,00 €	Nuevo Importe Unitario:	0,00 €					

RECINTOS PROPUESTOS

REF.	REFERENCIA SIGPAC	CULTIVO	S/R	USO SIGPAC	Sup. Dec. admisible	Sup. Campo	Sup. Determ.	Sup. Resuelta
-895122	14-029-059-00020-0009	PISTACHO	S		0,09		0,09	0,09
-895121	14-029-059-00020-0008	PISTACHO	S		0,10		0,10	0,10
-895120	14-029-059-00020-0006	PISTACHO	S		0,57		0,57	0,57
5243538	14-029-059-00020-0010	OLIVAR	S		0,10		0,10	0,10
170000002998623	14-009-016-00001-0001	FRUTOS DE CÁSCARA	R		6,92		6,92	6,92
170000002998624	14-029-059-00020-0001	PISTACHO	S		2,06		2,06	2,06
170000002998625	14-029-059-00020-0004	PISTACHO	S		0,94		0,94	0,94

INCIDENCIAS

INCIDENCIA DESCRIPCIÓN

2454	Solicitante de intervención 6613 cuyo regimen de afiliacion a la SS no es ni el sistema especial agrario(cuenta ajena) ni autonomo con actividad agraria.
74018	Productor que no es agricultor a título principal, según los datos del ejercicio fiscal n-1 y seguridad socia.
74053	Importe inferior a 100 Euros
86119	Carga ganadera NO cumple con el valor mínimo de 0,2 UGM/ha. Recinto:14-029-059-00020-00005 Cultivo:62000 PASTOS PERMANENTES DE 5 O MAS AÑOS-SIN VARIEDAD Secano Carga Ganadera:0
86121	Recinto superficie forrajera que no realiza la actividad de producción de pastoreo. Recinto:14-029-059-00020-00005 Cultivo:62000 PASTOS PERMANENTES DE 5 O MAS AÑOS-SIN VARIEDAD Secano Actividad Agraria del recinto:2
86122	Recinto superficie forrajera que realiza la actividad de producción de pastoreo y no declara el o los códigos del Registro de Explotaciones Ganaderas de Andalucía, REGA. Recinto:14-029-059-00020-00005 Cultivo:62000 PASTOS PERMANENTES DE 5 O MAS AÑOS-SIN VARIEDAD Secano
86124	Recinto de forrajera para Cálculo de Carga Ganadera que No pertenece a Explotación. Recinto:14-029-059-00020-00005 Cultivo:62000 PASTOS PERMANENTES DE 5 O MAS AÑOS-SIN VARIEDAD Secano

(1) Con incidencias que retienen pago o deniegan el expediente.

(2) Se calcula sobre superficie declarada admisible.

(3) Aplicación del artículo 16 bis del RD 147/2023.

(4) Expediente con algunos recintos de pastos permanentes ubicados en espacios protegidos donde la carga ganadera mínima será 0,1 UGM/ha.

Puede verificar la integridad de una copia de este documento mediante la lectura del código QR adjunto o mediante el acceso a la dirección <https://ws050.juntadeandalucia.es/verificarFirma> indicando el código de VERIFICACIÓN

FIRMADO POR	RAQUEL MARIA ESPIN CRESPO	17/10/2024
VERIFICACIÓN	Pk2jmJDVJQXVSF7B6ESWF6FEMYA9VL	PÁG. 1325/3958





Datos considerados para el Cálculo de la Carga Ganadera del expediente

Superficie determinada para Cálculo Carga Ganadera: 0,00 ha
Carga Ganadera del Expediente: 0,00 ugm/ha

Incidencias de carga ganadera

INCIDENCIA DESCRIPCIÓN

- 86122 Recinto superficie forrajera que realiza la actividad de producción de pastoreo y no declara el o los códigos del Registro de Explotaciones Ganaderas de Andalucía, REGA.
Recinto:14-029-059-00020-00005 Cultivo:62000 PASTOS PERMANENTES DE 5 O MAS AÑOS-SIN VARIEDAD Secano
- 86124 Recinto de forrajera para Cálculo de Carga Ganadera que No pertenece a Explotación.
Recinto:14-029-059-00020-00005 Cultivo:62000 PASTOS PERMANENTES DE 5 O MAS AÑOS-SIN VARIEDAD Secano
- 86128 Recinto de Forrajeras que no ha contabilizado para Carga Ganadera por no tener una explotación válida para el cálculo de la Carga Ganadera
Recinto:14-029-059-00020-00005 Cultivo:62 PASTOS PERMANENTES DE 5 O MAS AÑOS-
- 86132 Recinto superficie forrajera que no realiza la actividad de producción de pastoreo.
Recinto:14-029-059-00020-00005 Cultivo:62000 PASTOS PERMANENTES DE 5 O MAS AÑOS-SIN VARIEDAD Secano

(1) Con incidencias que retienen pago o deniegan el expediente.

(2) Se calcula sobre superficie declarada admisible.

(3) Aplicación del artículo 16 bis del RD 147/2023.

(4) Expediente con algunos recintos de pastos permanentes ubicados en espacios protegidos donde la carga ganadera mínima será 0,1 UGM/ha.

Puede verificar la integridad de una copia de este documento mediante la lectura del código QR adjunto o mediante el acceso a la dirección <https://ws050.juntadeandalucia.es/verificarFirma> indicando el código de VERIFICACIÓN

FIRMADO POR

RAQUEL MARIA ESPIN CRESPO

17/10/2024

VERIFICACIÓN

Pk2jmJDVJQXVSF7B6ESWF6FEMYA9VL

PÁG. 1326/3958





APELLIDOS Y NOMBRE / RAZÓN SOCIAL

RUIZ RODRIGUEZ PEDRO EMILIO

NIF

****7564*

EXPEDIENTE

1273212

RESOLUCIÓN

DENEGACIÓN DE LA AYUDA

DATOS DE MANTENIMIENTO UNIDADES

GRUPO DE PAGO

ZONAS DE LIMITACIONES NATURALES

Sup. Dec. Admisible

0,00

Sup. Resuelta

0,00

Sobredecl.

0,00

% Sobredecl.

0,00

RESUMEN DE PAGOS

	IMPORTE (Euros)			
	RESUELTO	FEADER	MAPA	CAPADR
A pagar	0,00	0,00	0,00	0,00

APLICACIÓN DE REDUCCIONES Y PENALIZACIONES (%)

Crterios de subvencionabilidad (1)	Presentación tardía	Omisión declaración	Condicionalidad
100,00	0,00	0,00	0,00

IMPORTE (Euros)

Calculado(2)	Reducción	Penalización	Reducción Penalización (3)	Penalización adicional	Resuelto	FEADER	MAPA	CAPADR
0,00 €	0,00 €	0,00 €	0,00 €	0,00 €	0,00 €	0,00 €	0,00 €	0,00 €
Importe Unitario:	54,00 €	Nuevo Importe Unitario:	0,00 €					

(1) Con incidencias que retienen pago o deniegan el expediente.

(2) Se calcula sobre superficie declarada admisible.

(3) Aplicación del artículo 16 bis del RD 147/2023.

(4) Expediente con algunos recintos de pastos permanentes ubicados en espacios protegidos donde la carga ganadera mínima será 0,1 UGM/ha.

Puede verificar la integridad de una copia de este documento mediante la lectura del código QR adjunto o mediante el acceso a la dirección <https://ws050.juntadeandalucia.es/verificarFirma> indicando el código de VERIFICACIÓN

FIRMADO POR	RAQUEL MARIA ESPIN CRESPO	17/10/2024	
VERIFICACIÓN	Pk2jmJDVJQXVSF7B6ESWF6FEMYA9VL	PÁG. 1327/3958	



RECINTOS PROPUESTOS

REF.	REFERENCIA SIGPAC	CULTIVO	S/R	USO SIGPAC	Sup. Dec. admisible	Sup. Campo	Sup. Determ.	Sup. Resulta
-1566873	14-035-043-00157-0001	AVENA	S		0,14		0,14	0,14
-1566871	14-035-043-00157-0001	AVENA	S		1,24		1,24	1,24
-1566741	14-035-043-00160-0001	AVENA	S		0,04		0,04	0,04
-1319922	14-070-029-00028-0004	BARBECHO TRADICIONAL	S		7,38		7,38	7,38
-1319917	14-070-029-00038-0001	BARBECHO TRADICIONAL	S		2,18		2,18	2,18
-1319885	14-070-029-00051-0002	AVENA	S		0,79		0,79	0,79
-1319764	14-035-046-00368-0001	TRANQUILLÓN	S		0,66		0,66	0,66
-1319694	14-035-017-00005-0004	TRIGO BLANDO	S		0,04		0,04	0,04
-1319678	14-035-014-00249-0001	AVENA	S		0,01		0,01	0,01
-1319674	14-035-014-00248-0001	AVENA	S		0,03		0,03	0,03
-1319543	14-008-025-00166-0001	TRANQUILLÓN	S		0,51		0,51	0,51
-938916	14-035-052-00070-0001	TRITICALE	S		0,03		0,03	0,03
-938906	14-035-052-00066-0001	TRITICALE	S		0,13		0,13	0,13
-938877	14-035-052-00068-0001	TRITICALE	S		1,43		1,43	1,37
-938876	14-035-052-00069-0001	TRITICALE	S		0,89		0,89	0,89
-938875	14-035-052-00027-0001	TRITICALE	S		0,59		0,59	0,59
-938874	14-035-052-00026-0001	TRITICALE	S		0,78		0,78	0,78
-798936	14-008-025-00167-0001	TRANQUILLÓN	S		0,32		0,32	0,32
-798455	14-035-052-00065-0002	TRITICALE	S		1,39		1,39	1,39
-451621	14-035-032-00061-0002	AVENA	S		0,23		0,23	0,23
-451614	14-035-052-00160-0002	TRITICALE	S		1,24		1,24	1,24
-451602	14-035-052-00296-0001	TRITICALE	S		0,59		0,59	0,59
-451298	14-035-020-00239-0001	TRIGO BLANDO	S		1,24		1,24	1,24
-451297	14-035-020-00286-0001	TRIGO BLANDO	S		2,28		2,28	2,28
-85961	14-070-007-00355-0003	AVENA	S		0,43		0,43	0,43
4583699	14-035-052-00300-0001	TRITICALE	S		0,36		0,36	0,36
4583701	14-035-020-00227-0001	AVENA	S		0,83		0,83	0,83
4583702	14-035-016-00074-0001	TRIGO BLANDO	S		0,71		0,71	0,71
4583704	14-035-032-00084-0001	AVENA	S		1,82		1,82	1,82
5079650	14-035-032-00059-0001	AVENA	S		0,21		0,21	0,21
1700000005458008	14-070-029-00046-0001	AVENA	S		1,45		1,45	1,45
1700000005458010	14-008-051-00018-0001	TRIGO BLANDO	S		3,23		3,23	3,23
1700000005458011	14-070-030-00026-0001	AVENA	S		1,42		1,42	1,42
1700000005458012	14-070-030-00237-0001	AVENA	S		1,29		1,29	1,29
1700000005458013	14-035-019-00164-0001	OLIVAR	S		0,86		0,86	0,86
1700000005458015	14-035-043-00317-0001	AVENA	S		0,32		0,32	0,32
1700000005458018	14-035-043-00549-0001	AVENA	S		0,02		0,02	0,02
1700000005458020	14-035-043-00195-0001	AVENA	S		0,62		0,62	0,62
1700000005458021	14-035-020-00054-0001	BARBECHO TRADICIONAL	S		4,60		4,60	4,60
1700000005458022	14-035-020-00285-0001	TRIGO BLANDO	S		0,70		0,70	0,70
1700000005458024	14-035-052-00090-0001	TRITICALE	S		1,61		1,61	1,61
1700000005458025	14-035-019-00548-0003	TRANQUILLÓN	S		1,26		1,26	1,26
1700000005458026	14-035-019-00205-0001	TRANQUILLÓN	S		0,40		0,40	0,40
1700000005458028	14-035-020-00329-0002	AVENA	S		0,60		0,60	0,60
1700000005458029	14-035-014-00238-0001	AVENA	S		0,80		0,80	0,80
1700000005458032	14-035-014-00247-0001	AVENA	S		0,63		0,63	0,63
1700000005458035	14-070-029-00037-0001	BARBECHO TRADICIONAL	S		1,49		1,49	1,49
1700000005458039	14-070-029-00144-0001	AVENA	S		0,18		0,18	0,18
1700000005458040	14-035-046-00118-0001	AVENA	S		0,97		0,97	0,97
1700000005458041	14-035-046-00130-0002	AVENA	S		0,20		0,20	0,20
1700000005458042	14-035-046-00131-0002	AVENA	S		1,09		1,09	1,09
1700000005458043	14-035-046-00232-0001	TRANQUILLÓN	S		0,49		0,49	0,49

(1) Con incidencias que retienen pago o deniegan el expediente.

(2) Se calcula sobre superficie declarada admisible.

(3) Aplicación del artículo 16 bis del RD 147/2023.

(4) Expediente con algunos recintos de pastos permanentes ubicados en espacios protegidos donde la carga ganadera mínima será 0,1 UGM/ha.

Puede verificar la integridad de una copia de este documento mediante la lectura del código QR adjunto o mediante el acceso a la dirección <https://ws050.juntadeandalucia.es/verificarFirma> indicando el código de VERIFICACIÓN

FIRMADO POR

RAQUEL MARIA ESPIN CRESPO

17/10/2024

VERIFICACIÓN

Pk2jmJDVJQXVSF7B6ESWF6FEMYA9VL

PÁG. 1328/3958





RECINTOS PROPUESTOS

REF.	REFERENCIA SIGPAC	CULTIVO	S/R	USO SIGPAC	Sup. Dec. admisible	Sup. Campo	Sup. Determ.	Sup. Resuelta
170000005458044	14-035-043-00475-0001	AVENA	S		0,73		0,73	0,73
170000005458045	14-035-043-00476-0001	AVENA	S		0,36		0,36	0,36
170000005458047	14-035-046-00071-0002	AVENA	S		1,24		1,24	1,24
170000005458048	14-035-043-00154-0001	AVENA	S		0,19		0,19	0,19
170000005458049	14-035-043-00158-0001	AVENA	S		0,08		0,08	0,08
170000005458050	14-035-043-00159-0001	AVENA	S		0,07		0,07	0,07
170000005458051	14-035-043-00155-0001	AVENA	S		0,75		0,75	0,75
170000005458053	14-035-043-00160-0001	AVENA	S		1,37		1,37	1,37
170000005458054	14-035-022-00353-0001	TRIGO BLANDO	S		0,70		0,70	0,70
170000005458055	14-035-022-00355-0001	TRIGO BLANDO	S		0,61		0,61	0,61
170000005458056	14-035-052-00067-0001	TRITICALE	S		1,08		1,08	1,08
170000005458057	14-035-052-00062-0001	TRITICALE	S		0,34		0,34	0,34
170000005458058	14-035-052-00063-0001	TRITICALE	S		0,55		0,55	0,55
170000005458059	14-035-052-00061-0001	TRITICALE	S		0,67		0,67	0,67
170000005458060	14-035-052-00064-0001	TRITICALE	S		1,38		1,38	1,38
170000005458062	14-035-043-00316-0001	AVENA	S		0,10		0,10	0,10
170000005458063	14-035-052-00031-0001	TRITICALE	S		0,42		0,42	0,42
170000005458067	14-035-052-00535-0001	TRITICALE	S		2,55		2,55	2,55
170000005458068	14-035-052-00488-0001	TRITICALE	S		0,54		0,54	0,54
170000005458069	14-035-052-00323-0001	TRITICALE	S		2,73		2,73	2,73
170000005458070	14-035-048-00699-0001	TRITICALE	S		0,59		0,59	0,59
170000005458071	14-035-048-00698-0001	TRITICALE	S		0,33		0,33	0,33
170000005458075	14-070-029-00052-0001	AVENA	S		0,52		0,52	0,52
170000005458076	14-070-029-00045-0001	AVENA	S		0,82		0,82	0,82
170000005458082	14-070-029-00034-0001	BARBECHO TRADICIONAL	S		0,49		0,49	0,49
170000005458085	14-070-009-00119-0001	AVENA	S		0,20		0,20	0,20
170000005458086	14-070-009-00124-0001	AVENA	S		0,48		0,48	0,48
170000005458087	14-070-007-00355-0001	AVENA	S		0,89		0,89	0,87
170000005458088	14-070-009-00107-0001	TRANQUILLÓN	S		0,77		0,77	0,77

INCIDENCIAS

INCIDENCIA DESCRIPCIÓN

3795	Recinto declarado con una situación de riesgo de abandono. Recinto:14-070-029-00025-00002 Cultivo: - Recinto:14-070-029-00027-00001 Cultivo: - Recinto:14-070-029-00031-00001 Cultivo: - Recinto:14-070-029-00036-00002 Cultivo: - Recinto:14-070-029-00037-00001 Cultivo: -
4272	Verifica que las líneas de declaración de las Solicitudes Únicas no tienen solapes con la capa de Retroactividad Gráfica (ambas de la misma campaña) a nivel de expediente/línea de declaración gráfica de la solicitud. Recinto:14-035-052-00068-00001 Cultivo: - Agregado de la referencia del recinto.:0 Zona de la referencia del recinto.:0 Superficie solapada.:0,06 Id. Incid.:98194295 Recinto:14-070-007-00355-00001 Cultivo: - Agregado de la referencia del recinto.:0 Zona de la referencia del recinto.:0 Superficie solapada.:0,02 Id. Incid.:98194296
74018	Productor que no es agricultor a título principal, según los datos del ejercicio fiscal n-1 y seguridad socia.
74053	Importe inferior a 100 Euros
86119	Carga ganadera NO cumple con el valor mínimo de 0,2 UGM/ha. Recinto:14-070-029-00025-00002 Cultivo:20000 BARBECHO TRADICIONAL-SIN VARIEDAD Secano Carga Ganadera:0 Recinto:14-070-029-00027-00001 Cultivo:20000 BARBECHO TRADICIONAL-SIN VARIEDAD Secano Carga Ganadera:0 Recinto:14-070-029-00031-00001 Cultivo:20000 BARBECHO TRADICIONAL-SIN VARIEDAD Secano Carga Ganadera:0 Recinto:14-070-029-00036-00002 Cultivo:20000 BARBECHO TRADICIONAL-SIN VARIEDAD Secano Carga Ganadera:0
86122	Recinto superficie forrajera que realiza la actividad de producción de pastoreo y no declara el o los códigos del Registro de Explotaciones Ganaderas de Andalucía, REGA. Recinto:14-070-029-00025-00002 Cultivo:20000 BARBECHO TRADICIONAL-SIN VARIEDAD Secano

(1) Con incidencias que retienen pago o deniegan el expediente.

(2) Se calcula sobre superficie declarada admisible.

(3) Aplicación del artículo 16 bis del RD 147/2023.

(4) Expediente con algunos recintos de pastos permanentes ubicados en espacios protegidos donde la carga ganadera mínima será 0,1 UGM/ha.

Puede verificar la integridad de una copia de este documento mediante la lectura del código QR adjunto o mediante el acceso a la dirección <https://ws050.juntadeandalucia.es/verificarFirma> indicando el código de VERIFICACIÓN

FIRMADO POR

RAQUEL MARIA ESPIN CRESPO

17/10/2024

VERIFICACIÓN

Pk2jmJDVJQXVSF7B6ESWF6FEMYA9VL

PÁG. 1329/3958





INCIDENCIAS

INCIDENCIA DESCRIPCIÓN

	Recinto:14-070-029-00027-00001 Cultivo:20000 BARBECHO TRADICIONAL-SIN VARIEDAD Secano
	Recinto:14-070-029-00031-00001 Cultivo:20000 BARBECHO TRADICIONAL-SIN VARIEDAD Secano
	Recinto:14-070-029-00036-00002 Cultivo:20000 BARBECHO TRADICIONAL-SIN VARIEDAD Secano
86124	Recinto de forrajera para Cálculo de Carga Ganadera que No pertenece a Explotación.
	Recinto:14-070-029-00025-00002 Cultivo:20000 BARBECHO TRADICIONAL-SIN VARIEDAD Secano
	Recinto:14-070-029-00027-00001 Cultivo:20000 BARBECHO TRADICIONAL-SIN VARIEDAD Secano
	Recinto:14-070-029-00031-00001 Cultivo:20000 BARBECHO TRADICIONAL-SIN VARIEDAD Secano
	Recinto:14-070-029-00036-00002 Cultivo:20000 BARBECHO TRADICIONAL-SIN VARIEDAD Secano

Datos considerados para el Cálculo de la Carga Ganadera del expediente

Superficie determinada para Cálculo Carga Ganadera: 0,00 ha
Carga Ganadera del Expediente: 0,00 ugm/ha

Incidencias de carga ganadera

INCIDENCIA DESCRIPCIÓN

3795	Recinto declarado con una situación de riesgo de abandono. Recinto:14-070-029-00025-00002 Cultivo: - Recinto:14-070-029-00031-00001 Cultivo: - Recinto:14-070-029-00036-00002 Cultivo: - Recinto:14-070-029-00037-00001 Cultivo: - Recinto:14-070-029-00027-00001 Cultivo: -
86122	Recinto superficie forrajera que realiza la actividad de producción de pastoreo y no declara el o los códigos del Registro de Explotaciones Ganaderas de Andalucía, REGA. Recinto:14-070-029-00025-00002 Cultivo:20000 BARBECHO TRADICIONAL-SIN VARIEDAD Secano Recinto:14-070-029-00031-00001 Cultivo:20000 BARBECHO TRADICIONAL-SIN VARIEDAD Secano Recinto:14-070-029-00036-00002 Cultivo:20000 BARBECHO TRADICIONAL-SIN VARIEDAD Secano Recinto:14-070-029-00027-00001 Cultivo:20000 BARBECHO TRADICIONAL-SIN VARIEDAD Secano
86124	Recinto de forrajera para Cálculo de Carga Ganadera que No pertenece a Explotación. Recinto:14-070-029-00025-00002 Cultivo:20000 BARBECHO TRADICIONAL-SIN VARIEDAD Secano Recinto:14-070-029-00031-00001 Cultivo:20000 BARBECHO TRADICIONAL-SIN VARIEDAD Secano Recinto:14-070-029-00036-00002 Cultivo:20000 BARBECHO TRADICIONAL-SIN VARIEDAD Secano Recinto:14-070-029-00027-00001 Cultivo:20000 BARBECHO TRADICIONAL-SIN VARIEDAD Secano
86128	Recinto de Forrajeras que no ha contabilizado para Carga Ganadera por no tener una explotación válida para el cálculo de la Carga Ganadera Recinto:14-070-029-00025-00002 Cultivo:20 BARBECHO TRADICIONAL- Recinto:14-070-029-00031-00001 Cultivo:20 BARBECHO TRADICIONAL- Recinto:14-070-029-00036-00002 Cultivo:20 BARBECHO TRADICIONAL- Recinto:14-070-029-00027-00001 Cultivo:20 BARBECHO TRADICIONAL-
86132	Recinto superficie forrajera que no realiza la actividad de producción de pastoreo. Recinto:14-070-029-00028-00004 Cultivo:20000 BARBECHO TRADICIONAL-SIN VARIEDAD Secano Recinto:14-070-029-00038-00001 Cultivo:20000 BARBECHO TRADICIONAL-SIN VARIEDAD Secano Recinto:14-035-020-00054-00001 Cultivo:20000 BARBECHO TRADICIONAL-SIN VARIEDAD Secano Recinto:14-070-029-00037-00001 Cultivo:20000 BARBECHO TRADICIONAL-SIN VARIEDAD Secano Recinto:14-070-029-00034-00001 Cultivo:20000 BARBECHO TRADICIONAL-SIN VARIEDAD Secano

(1) Con incidencias que retienen pago o deniegan el expediente.
 (2) Se calcula sobre superficie declarada admisible.
 (3) Aplicación del artículo 16 bis del RD 147/2023.
 (4) Expediente con algunos recintos de pastos permanentes ubicados en espacios protegidos donde la carga ganadera mínima será 0,1 UGM/ha.

Puede verificar la integridad de una copia de este documento mediante la lectura del código QR adjunto o mediante el acceso a la dirección <https://ws050.juntadeandalucia.es/verificarFirma> indicando el código de VERIFICACIÓN

FIRMADO POR	RAQUEL MARIA ESPIN CRESPO	17/10/2024	
VERIFICACIÓN	Pk2jmJDVJQXVSF7B6ESWF6FEMYA9VL	PÁG. 1330/3958	



APELLIDOS Y NOMBRE / RAZÓN SOCIAL

RUIZ SANCHEZ FRANCISCO

NIF

****3263*

EXPEDIENTE

1161770

RESOLUCIÓN

DENEGACIÓN DE LA AYUDA

DATOS DE MANTENIMIENTO UNIDADES

GRUPO DE PAGO

ZONAS DE LIMITACIONES NATURALES

Sup. Dec. Admisible

0,00

Sup. Resuelta

0,00

Sobredecl.

0,00

% Sobredecl.

0,00

RESUMEN DE PAGOS

IMPORTE (Euros)

	RESUELTO	FEADER	MAPA	CAPADR
A pagar	0,00	0,00	0,00	0,00

APLICACIÓN DE REDUCCIONES Y PENALIZACIONES (%)

Criterios de subvencionabilidad (1)	Presentación tardía	Omisión declaración	Condicionalidad
100,00	0,00	0,00	0,00

IMPORTE (Euros)

Calculado(2)	Reducción	Penalización	Reducción Penalización (3)	Penalización adicional	Resuelto	FEADER	MAPA	CAPADR
0,00 €	0,00 €	0,00 €	0,00 €	0,00 €	0,00 €	0,00 €	0,00 €	0,00 €
Importe Unitario:	54,00 €	Nuevo Importe Unitario:	0,00 €					

RECINTOS PROPUESTOS

REF.	REFERENCIA SIGPAC	CULTIVO	S/R	USO SIGPAC	Sup. Dec. admisible	Sup. Campo	Sup. Determ.	Sup. Resuelta
170000005650951	14-054-062-00067-0001	PASTOS PERMANENTES DE 5 O MAS AÑOS	S		9,98		9,98	9,98

INCIDENCIAS

INCIDENCIA DESCRIPCIÓN

2454	Solicitante de intervención 6613 cuyo regimen de afiliacion a la SS no es ni el sistema especial agrario(cuenta ajena) ni autonomo con actividad agraria.
74018	Productor que no es agricultor a título principal, según los datos del ejercicio fiscal n-1 y seguridad socia.
74053	Importe inferior a 100 Euros

(1) Con incidencias que retienen pago o deniegan el expediente.

(2) Se calcula sobre superficie declarada admisible.

(3) Aplicación del artículo 16 bis del RD 147/2023.

(4) Expediente con algunos recintos de pastos permanentes ubicados en espacios protegidos donde la carga ganadera mínima será 0,1 UGM/ha.

Puede verificar la integridad de una copia de este documento mediante la lectura del código QR adjunto o mediante el acceso a la dirección <https://ws050.juntadeandalucia.es/verificarFirma> indicando el código de VERIFICACIÓN

FIRMADO POR	RAQUEL MARIA ESPIN CRESPO	17/10/2024
VERIFICACIÓN	Pk2jmJDVJQXVSF7B6ESWF6FEMYA9VL	PÁG. 1331/3958



**Datos considerados para el Cálculo de la Carga Ganadera del expediente**

Superficie determinada para Cálculo Carga Ganadera: 112,04 ha

Carga Ganadera del Expediente: 0,22 ugm/ha (4)

Explotación	Especie	Ugm Calculada para CG
ES140470000117	BOVINA	6,30
ES140470000206	BOVINA	8,70
ES140470000207	CAPRINA	2,16
ES140470000207	OVINA	7,64

Recintos Determinados para el Cálculo de Garga Ganadera

REF.	REFERENCIA SIGPAC	CULTIVO	DESCRIPCIÓN CULTIVO	S/R	SUP. RESEUELTA (ha)
-1616970	14-047-008-00100-00033	62000	PASTOS PERMANENTES DE 5 O MAS AÑOS-SIN VARIEDAD	S	0,90
-1616969	14-047-008-00100-00031	62000	PASTOS PERMANENTES DE 5 O MAS AÑOS-SIN VARIEDAD	S	1,78
-1616966	14-047-008-00100-00028	62000	PASTOS PERMANENTES DE 5 O MAS AÑOS-SIN VARIEDAD	S	0,34
-1616964	14-047-008-00100-00027	62000	PASTOS PERMANENTES DE 5 O MAS AÑOS-SIN VARIEDAD	S	0,17
-1616962	14-047-008-00100-00026	62000	PASTOS PERMANENTES DE 5 O MAS AÑOS-SIN VARIEDAD	S	1,02
-1616961	14-047-008-00100-00024	62000	PASTOS PERMANENTES DE 5 O MAS AÑOS-SIN VARIEDAD	S	5,04
-1616959	14-047-008-00100-00023	62000	PASTOS PERMANENTES DE 5 O MAS AÑOS-SIN VARIEDAD	S	1,51
-1616949	14-047-008-00100-00015	62000	PASTOS PERMANENTES DE 5 O MAS AÑOS-SIN VARIEDAD	S	4,33
-1616948	14-047-008-00100-00013	62000	PASTOS PERMANENTES DE 5 O MAS AÑOS-SIN VARIEDAD	S	11,27
-1616939	14-047-008-00100-00005	62000	PASTOS PERMANENTES DE 5 O MAS AÑOS-SIN VARIEDAD	S	13,55
1700000005650944	14-047-001-00076-00003	62000	PASTOS PERMANENTES DE 5 O MAS AÑOS-SIN VARIEDAD	S	13,29
1700000005650951	14-054-062-00067-00001	62000	PASTOS PERMANENTES DE 5 O MAS AÑOS-SIN VARIEDAD	S	9,98
1700000005650952	14-047-022-00002-00001	62000	PASTOS PERMANENTES DE 5 O MAS AÑOS-SIN VARIEDAD	S	23,18
1700000005650954	14-047-022-00003-00003	62000	PASTOS PERMANENTES DE 5 O MAS AÑOS-SIN VARIEDAD	S	0,06
1700000005650958	14-047-022-00003-00002	62000	PASTOS PERMANENTES DE 5 O MAS AÑOS-SIN VARIEDAD	S	1,57
1700000005650981	14-047-008-00077-00001	62000	PASTOS PERMANENTES DE 5 O MAS AÑOS-SIN VARIEDAD	S	9,34
1700000005650984	14-047-008-00002-00003	62000	PASTOS PERMANENTES DE 5 O MAS AÑOS-SIN VARIEDAD	S	0,05
1700000005650987	14-047-007-00079-00003	62000	PASTOS PERMANENTES DE 5 O MAS AÑOS-SIN VARIEDAD	S	0,40
1700000005650991	14-047-007-00079-00002	62000	PASTOS PERMANENTES DE 5 O MAS AÑOS-SIN VARIEDAD	S	0,63
1700000005650995	14-047-007-00079-00001	62000	PASTOS PERMANENTES DE 5 O MAS AÑOS-SIN VARIEDAD	S	0,14
1700000005650996	14-047-007-00073-00001	62000	PASTOS PERMANENTES DE 5 O MAS AÑOS-SIN VARIEDAD	S	3,08
1700000005650997	14-047-007-00046-00002	62000	PASTOS PERMANENTES DE 5 O MAS AÑOS-SIN VARIEDAD	S	10,41

Incidencias de carga ganadera**INCIDENCIA DESCRIPCIÓN**

86128	Recinto de Forrajeras que no ha contabilizado para Carga Ganadera por no tener una explotación válida para el cálculo de la Carga Ganadera Recinto:14-047-004-00011-00006 Cultivo:62 PASTOS PERMANENTES DE 5 O MAS AÑOS-
86133	Recinto de forrajera No solicitado para Cálculo de Carga Ganadera que No pertenece a Explotación. Recinto:14-047-004-00011-00006 Cultivo:62000 PASTOS PERMANENTES DE 5 O MAS AÑOS-SIN VARIEDAD Secano

(1) Con incidencias que retienen pago o deniegan el expediente.

(2) Se calcula sobre superficie declarada admisible.

(3) Aplicación del artículo 16 bis del RD 147/2023.

(4) Expediente con algunos recintos de pastos permanentes ubicados en espacios protegidos donde la carga ganadera mínima será 0,1 UGM/ha.

Puede verificar la integridad de una copia de este documento mediante la lectura del código QR adjunto o mediante el acceso a la dirección <https://ws050.juntadeandalucia.es/verificarFirma> indicando el código de VERIFICACIÓN

FIRMADO POR	RAQUEL MARIA ESPIN CRESPO	17/10/2024
VERIFICACIÓN	Pk2jmJDVJQXVSF7B6ESWF6FEMYA9VL	PÁG. 1332/3958





APELLIDOS Y NOMBRE / RAZÓN SOCIAL

RUIZ-BURRUECOS MONTES DOMINGO

NIF
***0820*

EXPEDIENTE
1064374

RESOLUCIÓN
DENEGACIÓN DE LA AYUDA

DATOS DE MANTENIMIENTO UNIDADES

GRUPO DE PAGO

ZONAS DE LIMITACIONES NATURALES

Sup. Dec. Admisible	Sup. Resuelta	Sobredecl.	% Sobredecl.
0,23	0,23	0,00	0,00

RESUMEN DE PAGOS

	IMPORTE (Euros)			
	RESUELTO	FEADER	MAPA	CAPADR
A pagar	0,00	0,00	0,00	0,00

APLICACIÓN DE REDUCCIONES Y PENALIZACIONES (%)

Criterios de subvencionabilidad (1)	Presentación tardía	Omisión declaración	Condicionabilidad
100,00	0,00	0,00	0,00

IMPORTE (Euros)

Calculado(2)	Reducción	Penalización	Reducción Penalización (3)	Penalización adicional	Resuelto	FEADER	MAPA	CAPADR
12,42 €	0,00 €	0,00 €	0,00 €	0,00 €	0,00 €	0,00 €	0,00 €	0,00 €
Importe Unitario:	54,00 €	Nuevo Importe Unitario:	54,00 €					

RECINTOS PROPUESTOS

REF.	REFERENCIA SIGPAC	CULTIVO	S/R	USO SIGPAC	Sup. Dec. admisible	Sup. Campo	Sup. Determ.	Sup. Resuelta
1700000005173721	14-031-004-00276-0003	OLIVAR	S		0,23		0,23	0,23

INCIDENCIAS

INCIDENCIA DESCRIPCIÓN

74053 Importe inferior a 100 Euros

(1) Con incidencias que retienen pago o deniegan el expediente.

(2) Se calcula sobre superficie declarada admisible.

(3) Aplicación del artículo 16 bis del RD 147/2023.

(4) Expediente con algunos recintos de pastos permanentes ubicados en espacios protegidos donde la carga ganadera mínima será 0,1 UGM/ha.

Puede verificar la integridad de una copia de este documento mediante la lectura del código QR adjunto o mediante el acceso a la dirección <https://ws050.juntadeandalucia.es/verificarFirma> indicando el código de VERIFICACIÓN

FIRMADO POR	RAQUEL MARIA ESPIN CRESPO	17/10/2024
VERIFICACIÓN	Pk2jmJDVJQXVSF7B6ESWF6FEMYA9VL	PÁG. 1333/3958





APELLIDOS Y NOMBRE / RAZÓN SOCIAL

RUZ JIMENEZ ANA MARIA

NIF
***2862*

EXPEDIENTE
1066440

RESOLUCIÓN
DENEGACIÓN DE LA AYUDA

DATOS DE MANTENIMIENTO UNIDADES

GRUPO DE PAGO

ZONAS DE LIMITACIONES NATURALES

Sup. Dec. Admisible	Sup. Resuelta	Sobredecl.	% Sobredecl.
1,57	1,45	0,12	7,64

RESUMEN DE PAGOS

	IMPORTE (Euros)			
	RESUELTO	FEADER	MAPA	CAPADR
A pagar	0,00	0,00	0,00	0,00

APLICACIÓN DE REDUCCIONES Y PENALIZACIONES (%)

Criterios de subvencionabilidad (1)	Presentación tardía	Omisión declaración	Condicionalidad
100,00	0,00	0,00	0,00

IMPORTE (Euros)

Calculado(2)	Reducción	Penalización	Reducción Penalización (3)	Penalización adicional	Resuelto	FEADER	MAPA	CAPADR
84,78 €	6,48 €	0,00 €	0,00 €	0,00 €	0,00 €	0,00 €	0,00 €	0,00 €
Importe Unitario:	54,00 €	Nuevo Importe Unitario:	54,00 €					

RECINTOS PROPUESTOS

REF.	REFERENCIA SIGPAC	CULTIVO	S/R	USO SIGPAC	Sup. Dec. admisible	Sup. Campo	Sup. Determ.	Sup. Resuelta
170000006367093	14-042-033-00060-0007	TRIGO DURO	R		1,57		1,57	1,45

INCIDENCIAS

INCIDENCIA DESCRIPCIÓN

4272	Verifica que las líneas de declaración de las Solicitudes Únicas no tienen solapes con la capa de Retroactividad Gráfica (ambas de la misma campaña) a nivel de expediente/línea de declaración gráfica de la solicitud. Recinto:14-042-033-00060-00007 Cultivo: - Agregado de la referencia del recinto.:0 Zona de la referencia del recinto.:0 Superficie solapada.:0,12 Id. Incid.:98193118
74053	Importe inferior a 100 Euros

(1) Con incidencias que retienen pago o deniegan el expediente.

(2) Se calcula sobre superficie declarada admisible.

(3) Aplicación del artículo 16 bis del RD 147/2023.

(4) Expediente con algunos recintos de pastos permanentes ubicados en espacios protegidos donde la carga ganadera mínima será 0,1 UGM/ha.

Puede verificar la integridad de una copia de este documento mediante la lectura del código QR adjunto o mediante el acceso a la dirección <https://ws050.juntadeandalucia.es/verificarFirma> indicando el código de VERIFICACIÓN

FIRMADO POR

RAQUEL MARIA ESPIN CRESPO

17/10/2024

VERIFICACIÓN

Pk2jmJDVJQXVSF7B6ESWF6FEMYA9VL

PÁG. 1334/3958





APELLIDOS Y NOMBRE / RAZÓN SOCIAL

SALCES MARQUEZ RAFAEL

NIF

***6785*

EXPEDIENTE

1232050

RESOLUCIÓN

DENEGACIÓN DE LA AYUDA

DATOS DE MANTENIMIENTO UNIDADES

GRUPO DE PAGO

ZONAS DE LIMITACIONES NATURALES

Sup. Dec. Admisible

0,00

Sup. Resuelta

0,00

Sobredecl.

0,00

% Sobredecl.

0,00

RESUMEN DE PAGOS

IMPORTE (Euros)

	RESUELTO	FEADER	MAPA	CAPADR
A pagar	0,00	0,00	0,00	0,00

APLICACIÓN DE REDUCCIONES Y PENALIZACIONES (%)

Criterios de subvencionabilidad (1)	Presentación tardía	Omisión declaración	Condicionalidad
100,00	0,00	0,00	0,00

IMPORTE (Euros)

Calculado(2)	Reducción	Penalización	Reducción Penalización (3)	Penalización adicional	Resuelto	FEADER	MAPA	CAPADR
0,00 €	0,00 €	0,00 €	0,00 €	0,00 €	0,00 €	0,00 €	0,00 €	0,00 €
Importe Unitario:	54,00 €	Nuevo Importe Unitario:	0,00 €					

RECINTOS PROPUESTOS

REF.	REFERENCIA SIGPAC	CULTIVO	S/R	USO SIGPAC	Sup. Dec. admisible	Sup. Campo	Sup. Determ.	Sup. Resuelta
170000006582083	14-042-033-00191-0001	OLIVAR	R		0,73		0,73	0,73
170000006582084	14-042-033-00192-0001	OLIVAR	R		0,73		0,73	0,73

INCIDENCIAS

INCIDENCIA DESCRIPCIÓN

74018	Productor que no es agricultor a título principal, según los datos del ejercicio fiscal n-1 y seguridad socia.
74053	Importe inferior a 100 Euros

(1) Con incidencias que retienen pago o deniegan el expediente.

(2) Se calcula sobre superficie declarada admisible.

(3) Aplicación del artículo 16 bis del RD 147/2023.

(4) Expediente con algunos recintos de pastos permanentes ubicados en espacios protegidos donde la carga ganadera mínima será 0,1 UGM/ha.

Puede verificar la integridad de una copia de este documento mediante la lectura del código QR adjunto o mediante el acceso a la dirección <https://ws050.juntadeandalucia.es/verificarFirma> indicando el código de VERIFICACIÓN

FIRMADO POR	RAQUEL MARIA ESPIN CRESPO	17/10/2024	
VERIFICACIÓN	Pk2jmJDVJQXVSF7B6ESWF6FEMYA9VL	PÁG. 1335/3958	



APELLIDOS Y NOMBRE / RAZÓN SOCIAL

SANCHEZ ARCO CHRISTIAN

NIF

****8763*

EXPEDIENTE

1275088

RESOLUCIÓN

DENEGACIÓN DE LA AYUDA

DATOS DE MANTENIMIENTO UNIDADES

GRUPO DE PAGO

ZONAS DE LIMITACIONES NATURALES

Sup. Dec. Admisible

0,00

Sup. Resuelta

0,00

Sobredecl.

0,00

% Sobredecl.

0,00

RESUMEN DE PAGOS

IMPORTE (Euros)

	RESUELTO	FEADER	MAPA	CAPADR
A pagar	0,00	0,00	0,00	0,00

APLICACIÓN DE REDUCCIONES Y PENALIZACIONES (%)

Criterios de subvencionabilidad (1)	Presentación tardía	Omisión declaración	Condicionalidad
100,00	0,00	0,00	0,00

IMPORTE (Euros)

Calculado(2)	Reducción	Penalización	Reducción Penalización (3)	Penalización adicional	Resuelto	FEADER	MAPA	CAPADR
0,00 €	0,00 €	0,00 €	0,00 €	0,00 €	0,00 €	0,00 €	0,00 €	0,00 €
Importe Unitario:	54,00 €	Nuevo Importe Unitario:	0,00 €					

RECINTOS PROPUESTOS

REF.	REFERENCIA SIGPAC	CULTIVO	S/R	USO SIGPAC	Sup. Dec. admisible	Sup. Campo	Sup. Determ.	Sup. Resuelta
-579623	14-013-029-00062-0002	OLIVAR	S		3,66		3,66	3,66
1700000003051362	14-013-029-00065-0002	OLIVAR	S		0,74		0,74	0,74

INCIDENCIAS

INCIDENCIA DESCRIPCIÓN

2454	Solicitante de intervención 6613 cuyo regimen de afiliación a la SS no es ni el sistema especial agrario(cuenta ajena) ni autonomo con actividad agraria.
74018	Productor que no es agricultor a título principal, según los datos del ejercicio fiscal n-1 y seguridad socia.
74053	Importe inferior a 100 Euros

(1) Con incidencias que retienen pago o deniegan el expediente.

(2) Se calcula sobre superficie declarada admisible.

(3) Aplicación del artículo 16 bis del RD 147/2023.

(4) Expediente con algunos recintos de pastos permanentes ubicados en espacios protegidos donde la carga ganadera mínima será 0,1 UGM/ha.

Puede verificar la integridad de una copia de este documento mediante la lectura del código QR adjunto o mediante el acceso a la dirección <https://ws050.juntadeandalucia.es/verificarFirma> indicando el código de VERIFICACIÓN

FIRMADO POR	RAQUEL MARIA ESPIN CRESPO	17/10/2024	
VERIFICACIÓN	Pk2jmJDVJQXVSF7B6ESWF6FEMYA9VL	PÁG. 1336/3958	



APELLIDOS Y NOMBRE / RAZÓN SOCIAL

SANCHEZ ARRAZOLA ANTONIO

NIF

****4161*

EXPEDIENTE

1204344

RESOLUCIÓN

DENEGACIÓN DE LA AYUDA

DATOS DE MANTENIMIENTO UNIDADES

GRUPO DE PAGO

ZONAS DE LIMITACIONES NATURALES

**Sup. Dec.
Admisible**

0,00

**Sup.
Resuelta**

0,00

Sobredecl.

0,00

% Sobredecl.

0,00

RESUMEN DE PAGOS

	IMPORTE (Euros)			
	RESUELTO	FEADER	MAPA	CAPADR
A pagar	0,00	0,00	0,00	0,00

APLICACIÓN DE REDUCCIONES Y PENALIZACIONES (%)

Criterios de subvencionabilidad (1)	Presentación tardía	Omisión declaración	Condicionabilidad
100,00	0,00	0,00	0,00

IMPORTE (Euros)

Calculado(2)	Reducción	Penalización	Reducción Penalización (3)	Penalización adicional	Resuelto	FEADER	MAPA	CAPADR
0,00 €	0,00 €	0,00 €	0,00 €	0,00 €	0,00 €	0,00 €	0,00 €	0,00 €
Importe Unitario:	54,00 €	Nuevo Importe Unitario:	0,00 €					

(1) Con incidencias que retienen pago o deniegan el expediente.

(2) Se calcula sobre superficie declarada admisible.

(3) Aplicación del artículo 16 bis del RD 147/2023.

(4) Expediente con algunos recintos de pastos permanentes ubicados en espacios protegidos donde la carga ganadera mínima será 0,1 UGM/ha.

Puede verificar la integridad de una copia de este documento mediante la lectura del código QR adjunto o mediante el acceso a la dirección <https://ws050.juntadeandalucia.es/verificarFirma> indicando el código de VERIFICACIÓN

FIRMADO POR	RAQUEL MARIA ESPIN CRESPO	17/10/2024	
VERIFICACIÓN	Pk2jmJDVJQXVSF7B6ESWF6FEMYA9VL	PÁG. 1337/3958	



INCIDENCIAS

INCIDENCIA DESCRIPCIÓN

74053	Importe inferior a 100 Euros
86119	<p>Carga ganadera NO cumple con el valor mínimo de 0,2 UGM/ha.</p> <p>Recinto:14-074-013-00001-00006 Cultivo:62000 PASTOS PERMANENTES DE 5 O MAS AÑOS-SIN VARIEDAD Secano Carga Ganadera:0</p> <p>Recinto:14-074-013-00001-00008 Cultivo:63000 PASTOS DE MENOS DE 5 AÑOS-SIN VARIEDAD Secano Carga Ganadera:0</p> <p>Recinto:14-074-013-00001-00009 Cultivo:63000 PASTOS DE MENOS DE 5 AÑOS-SIN VARIEDAD Secano Carga Ganadera:0</p> <p>Recinto:14-074-013-00001-00012 Cultivo:63000 PASTOS DE MENOS DE 5 AÑOS-SIN VARIEDAD Secano Carga Ganadera:0</p> <p>Recinto:14-074-013-00001-00013 Cultivo:63000 PASTOS DE MENOS DE 5 AÑOS-SIN VARIEDAD Secano Carga Ganadera:0</p> <p>Recinto:14-074-013-00001-00026 Cultivo:63000 PASTOS DE MENOS DE 5 AÑOS-SIN VARIEDAD Secano Carga Ganadera:0</p> <p>Recinto:14-074-014-00001-00007 Cultivo:63000 PASTOS DE MENOS DE 5 AÑOS-SIN VARIEDAD Secano Carga Ganadera:0</p> <p>Recinto:14-074-014-00002-00001 Cultivo:63000 PASTOS DE MENOS DE 5 AÑOS-SIN VARIEDAD Secano Carga Ganadera:0</p> <p>Recinto:14-074-014-00006-00008 Cultivo:63000 PASTOS DE MENOS DE 5 AÑOS-SIN VARIEDAD Secano Carga Ganadera:0</p> <p>Recinto:14-074-014-00007-00004 Cultivo:63000 PASTOS DE MENOS DE 5 AÑOS-SIN VARIEDAD Secano Carga Ganadera:0</p> <p>Recinto:14-074-015-00001-00001 Cultivo:62000 PASTOS PERMANENTES DE 5 O MAS AÑOS-SIN VARIEDAD Secano Carga Ganadera:0</p> <p>Recinto:14-074-015-00001-00002 Cultivo:62000 PASTOS PERMANENTES DE 5 O MAS AÑOS-SIN VARIEDAD Secano Carga Ganadera:0</p> <p>Recinto:14-074-015-00001-00003 Cultivo:62000 PASTOS PERMANENTES DE 5 O MAS AÑOS-SIN VARIEDAD Secano Carga Ganadera:0</p> <p>Recinto:14-074-015-00001-00004 Cultivo:62000 PASTOS PERMANENTES DE 5 O MAS AÑOS-SIN VARIEDAD Secano Carga Ganadera:0</p> <p>Recinto:14-074-015-00001-00005 Cultivo:62000 PASTOS PERMANENTES DE 5 O MAS AÑOS-SIN VARIEDAD Secano Carga Ganadera:0</p> <p>Recinto:14-074-015-00001-00006 Cultivo:62000 PASTOS PERMANENTES DE 5 O MAS AÑOS-SIN VARIEDAD Secano Carga Ganadera:0</p> <p>Recinto:14-074-015-00001-00009 Cultivo:62000 PASTOS PERMANENTES DE 5 O MAS AÑOS-SIN VARIEDAD Secano Carga Ganadera:0</p> <p>Recinto:14-074-015-00001-00025 Cultivo:62000 PASTOS PERMANENTES DE 5 O MAS AÑOS-SIN VARIEDAD Secano Carga Ganadera:0</p> <p>Recinto:14-074-015-00001-00027 Cultivo:62000 PASTOS PERMANENTES DE 5 O MAS AÑOS-SIN VARIEDAD Secano Carga Ganadera:0</p> <p>Recinto:14-074-016-00003-00002 Cultivo:63000 PASTOS DE MENOS DE 5 AÑOS-SIN VARIEDAD Secano Carga Ganadera:0</p> <p>Recinto:14-074-016-00003-00005 Cultivo:62000 PASTOS PERMANENTES DE 5 O MAS AÑOS-SIN VARIEDAD Secano Carga Ganadera:0</p> <p>Recinto:14-074-016-00003-00009 Cultivo:63000 PASTOS DE MENOS DE 5 AÑOS-SIN VARIEDAD Secano Carga Ganadera:0</p> <p>Recinto:14-074-016-00004-00001 Cultivo:62000 PASTOS PERMANENTES DE 5 O MAS AÑOS-SIN VARIEDAD Secano Carga Ganadera:0</p> <p>Recinto:14-074-016-00005-00002 Cultivo:63000 PASTOS DE MENOS DE 5 AÑOS-SIN VARIEDAD Secano Carga Ganadera:0</p> <p>Recinto:14-074-016-00006-00001 Cultivo:63000 PASTOS DE MENOS DE 5 AÑOS-SIN VARIEDAD Secano Carga Ganadera:0</p> <p>Recinto:14-074-016-00006-00003 Cultivo:63000 PASTOS DE MENOS DE 5 AÑOS-SIN VARIEDAD Secano Carga Ganadera:0</p> <p>Recinto:14-074-016-00006-00006 Cultivo:62000 PASTOS PERMANENTES DE 5 O MAS AÑOS-SIN VARIEDAD Secano Carga Ganadera:0</p> <p>Recinto:14-074-017-00001-00003 Cultivo:62000 PASTOS PERMANENTES DE 5 O MAS AÑOS-SIN VARIEDAD Secano Carga Ganadera:0</p> <p>Recinto:14-074-017-00001-00005 Cultivo:62000 PASTOS PERMANENTES DE 5 O MAS AÑOS-SIN VARIEDAD Secano Carga Ganadera:0</p> <p>Recinto:14-074-017-00001-00006 Cultivo:62000 PASTOS PERMANENTES DE 5 O MAS AÑOS-SIN VARIEDAD Secano Carga Ganadera:0</p> <p>Recinto:14-074-017-00001-00049 Cultivo:63000 PASTOS DE MENOS DE 5 AÑOS-SIN VARIEDAD Secano Carga Ganadera:0</p> <p>Recinto:14-074-017-00001-00050 Cultivo:62000 PASTOS PERMANENTES DE 5 O MAS AÑOS-SIN VARIEDAD Secano Carga Ganadera:0</p> <p>Recinto:14-074-017-00001-00055 Cultivo:62000 PASTOS PERMANENTES DE 5 O MAS AÑOS-SIN VARIEDAD Secano Carga Ganadera:0</p> <p>Recinto:14-074-017-00001-00056 Cultivo:63000 PASTOS DE MENOS DE 5 AÑOS-SIN VARIEDAD Secano Carga Ganadera:0</p> <p>Recinto:14-074-017-00001-00058 Cultivo:62000 PASTOS PERMANENTES DE 5 O MAS AÑOS-SIN VARIEDAD Secano Carga Ganadera:0</p> <p>Recinto:14-074-017-00001-00059 Cultivo:62000 PASTOS PERMANENTES DE 5 O MAS AÑOS-SIN VARIEDAD Secano Carga Ganadera:0</p>
86123	<p>Recinto superficie forrajera que en REGA no tiene clasificación zootécnica permitida.</p> <p>Recinto:14-074-013-00001-00006 Cultivo:62000 PASTOS PERMANENTES DE 5 O MAS AÑOS-SIN VARIEDAD Secano Explotacion:ES140740000353</p> <p>Recinto:14-074-013-00001-00008 Cultivo:63000 PASTOS DE MENOS DE 5 AÑOS-SIN VARIEDAD Secano Explotacion:</p>

(1) Con incidencias que retienen pago o deniegan el expediente.

(2) Se calcula sobre superficie declarada admisible.

(3) Aplicación del artículo 16 bis del RD 147/2023.

(4) Expediente con algunos recintos de pastos permanentes ubicados en espacios protegidos donde la carga ganadera mínima será 0,1 UGM/ha.

Puede verificar la integridad de una copia de este documento mediante la lectura del código QR adjunto o mediante el acceso a la dirección <https://ws050.juntadeandalucia.es/verificarFirma> indicando el código de VERIFICACIÓN

FIRMADO POR	RAQUEL MARIA ESPIN CRESPO	17/10/2024
VERIFICACIÓN	Pk2jmJDVJQXVSF7B6ESWF6FEMYA9VL	PÁG. 1338/3958





INCIDENCIAS

INCIDENCIA DESCRIPCIÓN

ES140740000353
 Recinto:14-074-013-00001-00009 Cultivo:63000 PASTOS DE MENOS DE 5 AÑOS-SIN VARIEDAD Secano Explotacion: ES140740000353
 Recinto:14-074-013-00001-00012 Cultivo:63000 PASTOS DE MENOS DE 5 AÑOS-SIN VARIEDAD Secano Explotacion: ES140740000353
 Recinto:14-074-013-00001-00013 Cultivo:63000 PASTOS DE MENOS DE 5 AÑOS-SIN VARIEDAD Secano Explotacion: ES140740000353
 Recinto:14-074-013-00001-00026 Cultivo:63000 PASTOS DE MENOS DE 5 AÑOS-SIN VARIEDAD Secano Explotacion: ES140740000353
 Recinto:14-074-014-00001-00007 Cultivo:63000 PASTOS DE MENOS DE 5 AÑOS-SIN VARIEDAD Secano Explotacion: ES140740000353
 Recinto:14-074-014-00002-00001 Cultivo:63000 PASTOS DE MENOS DE 5 AÑOS-SIN VARIEDAD Secano Explotacion: ES140740000353
 Recinto:14-074-014-00006-00008 Cultivo:63000 PASTOS DE MENOS DE 5 AÑOS-SIN VARIEDAD Secano Explotacion: ES140740000353
 Recinto:14-074-014-00007-00004 Cultivo:63000 PASTOS DE MENOS DE 5 AÑOS-SIN VARIEDAD Secano Explotacion: ES140740000353
 Recinto:14-074-015-00001-00001 Cultivo:62000 PASTOS PERMANENTES DE 5 O MAS AÑOS-SIN VARIEDAD Secano Explotacion:ES140740000353
 Recinto:14-074-015-00001-00002 Cultivo:62000 PASTOS PERMANENTES DE 5 O MAS AÑOS-SIN VARIEDAD Secano Explotacion:ES140740000353
 Recinto:14-074-015-00001-00003 Cultivo:62000 PASTOS PERMANENTES DE 5 O MAS AÑOS-SIN VARIEDAD Secano Explotacion:ES140740000353
 Recinto:14-074-015-00001-00004 Cultivo:62000 PASTOS PERMANENTES DE 5 O MAS AÑOS-SIN VARIEDAD Secano Explotacion:ES140740000353
 Recinto:14-074-015-00001-00005 Cultivo:62000 PASTOS PERMANENTES DE 5 O MAS AÑOS-SIN VARIEDAD Secano Explotacion:ES140740000353
 Recinto:14-074-015-00001-00006 Cultivo:62000 PASTOS PERMANENTES DE 5 O MAS AÑOS-SIN VARIEDAD Secano Explotacion:ES140740000353
 Recinto:14-074-015-00001-00009 Cultivo:62000 PASTOS PERMANENTES DE 5 O MAS AÑOS-SIN VARIEDAD Secano Explotacion:ES140740000353
 Recinto:14-074-015-00001-00025 Cultivo:62000 PASTOS PERMANENTES DE 5 O MAS AÑOS-SIN VARIEDAD Secano Explotacion:ES140740000353
 Recinto:14-074-015-00001-00027 Cultivo:62000 PASTOS PERMANENTES DE 5 O MAS AÑOS-SIN VARIEDAD Secano Explotacion:ES140740000353
 Recinto:14-074-016-00003-00002 Cultivo:63000 PASTOS DE MENOS DE 5 AÑOS-SIN VARIEDAD Secano Explotacion: ES140740000353
 Recinto:14-074-016-00003-00005 Cultivo:62000 PASTOS PERMANENTES DE 5 O MAS AÑOS-SIN VARIEDAD Secano Explotacion:ES140740000353
 Recinto:14-074-016-00003-00009 Cultivo:63000 PASTOS DE MENOS DE 5 AÑOS-SIN VARIEDAD Secano Explotacion: ES140740000353
 Recinto:14-074-016-00004-00001 Cultivo:62000 PASTOS PERMANENTES DE 5 O MAS AÑOS-SIN VARIEDAD Secano Explotacion:ES140740000353
 Recinto:14-074-016-00005-00002 Cultivo:63000 PASTOS DE MENOS DE 5 AÑOS-SIN VARIEDAD Secano Explotacion: ES140740000353
 Recinto:14-074-016-00006-00001 Cultivo:63000 PASTOS DE MENOS DE 5 AÑOS-SIN VARIEDAD Secano Explotacion: ES140740000353
 Recinto:14-074-016-00006-00003 Cultivo:63000 PASTOS DE MENOS DE 5 AÑOS-SIN VARIEDAD Secano Explotacion: ES140740000353
 Recinto:14-074-016-00006-00006 Cultivo:62000 PASTOS PERMANENTES DE 5 O MAS AÑOS-SIN VARIEDAD Secano Explotacion:ES140740000353
 Recinto:14-074-017-00001-00003 Cultivo:62000 PASTOS PERMANENTES DE 5 O MAS AÑOS-SIN VARIEDAD Secano Explotacion:ES140740000353
 Recinto:14-074-017-00001-00005 Cultivo:62000 PASTOS PERMANENTES DE 5 O MAS AÑOS-SIN VARIEDAD Secano Explotacion:ES140740000353
 Recinto:14-074-017-00001-00006 Cultivo:62000 PASTOS PERMANENTES DE 5 O MAS AÑOS-SIN VARIEDAD Secano Explotacion:ES140740000353
 Recinto:14-074-017-00001-00049 Cultivo:63000 PASTOS DE MENOS DE 5 AÑOS-SIN VARIEDAD Secano Explotacion: ES140740000353
 Recinto:14-074-017-00001-00050 Cultivo:62000 PASTOS PERMANENTES DE 5 O MAS AÑOS-SIN VARIEDAD Secano Explotacion:ES140740000353
 Recinto:14-074-017-00001-00055 Cultivo:62000 PASTOS PERMANENTES DE 5 O MAS AÑOS-SIN VARIEDAD Secano Explotacion:ES140740000353
 Recinto:14-074-017-00001-00056 Cultivo:63000 PASTOS DE MENOS DE 5 AÑOS-SIN VARIEDAD Secano Explotacion: ES140740000353
 Recinto:14-074-017-00001-00058 Cultivo:62000 PASTOS PERMANENTES DE 5 O MAS AÑOS-SIN VARIEDAD Secano

(1) Con incidencias que retienen pago o deniegan el expediente.

(2) Se calcula sobre superficie declarada admisible.

(3) Aplicación del artículo 16 bis del RD 147/2023.

(4) Expediente con algunos recintos de pastos permanentes ubicados en espacios protegidos donde la carga ganadera mínima será 0,1 UGM/ha.

Puede verificar la integridad de una copia de este documento mediante la lectura del código QR adjunto o mediante el acceso a la dirección <https://ws050.juntadeandalucia.es/verificarFirma> indicando el código de VERIFICACIÓN

FIRMADO POR	RAQUEL MARIA ESPIN CRESPO	17/10/2024
VERIFICACIÓN	Pk2jmJDVJQXVSF7B6ESWF6FEMYA9VL	PÁG. 1339/3958





INCIDENCIAS

INCIDENCIA DESCRIPCIÓN

Explotacion:ES140740000353

Recinto:14-074-017-00001-00059 Cultivo:62000 PASTOS PERMANENTES DE 5 O MAS AÑOS-SIN VARIEDAD Secano

Explotacion:ES140740000353

Datos considerados para el Cálculo de la Carga Ganadera del expediente

Superficie determinada para Cálculo Carga Ganadera: 0,00 ha

Carga Ganadera del Expediente: 0,00 ugm/ha

Incidencias de carga ganadera

INCIDENCIA DESCRIPCIÓN

- 86123 Recinto superficie forrajera que en REGA no tiene clasificación zootécnica permitida.
 - Recinto:14-074-015-00001-00002 Cultivo:62000 PASTOS PERMANENTES DE 5 O MAS AÑOS-SIN VARIEDAD Secano Explotacion:ES140740000353
 - Recinto:14-074-013-00001-00026 Cultivo:63000 PASTOS DE MENOS DE 5 AÑOS-SIN VARIEDAD Secano Explotacion:ES140740000353
 - Recinto:14-074-013-00001-00026 Cultivo:63000 PASTOS DE MENOS DE 5 AÑOS-SIN VARIEDAD Secano Explotacion:ES140740000353
 - Recinto:14-074-016-00003-00009 Cultivo:63000 PASTOS DE MENOS DE 5 AÑOS-SIN VARIEDAD Secano Explotacion:ES140740000353
 - Recinto:14-074-015-00001-00027 Cultivo:62000 PASTOS PERMANENTES DE 5 O MAS AÑOS-SIN VARIEDAD Secano Explotacion:ES140740000353
 - Recinto:14-074-016-00006-00006 Cultivo:62000 PASTOS PERMANENTES DE 5 O MAS AÑOS-SIN VARIEDAD Secano Explotacion:ES140740000353
 - Recinto:14-074-017-00001-00050 Cultivo:62000 PASTOS PERMANENTES DE 5 O MAS AÑOS-SIN VARIEDAD Secano Explotacion:ES140740000353
 - Recinto:14-074-015-00001-00025 Cultivo:62000 PASTOS PERMANENTES DE 5 O MAS AÑOS-SIN VARIEDAD Secano Explotacion:ES140740000353
 - Recinto:14-074-016-00003-00005 Cultivo:62000 PASTOS PERMANENTES DE 5 O MAS AÑOS-SIN VARIEDAD Secano Explotacion:ES140740000353
 - Recinto:14-074-017-00001-00003 Cultivo:62000 PASTOS PERMANENTES DE 5 O MAS AÑOS-SIN VARIEDAD Secano Explotacion:ES140740000353
 - Recinto:14-074-017-00001-00059 Cultivo:62000 PASTOS PERMANENTES DE 5 O MAS AÑOS-SIN VARIEDAD Secano Explotacion:ES140740000353
 - Recinto:14-074-014-00002-00001 Cultivo:63000 PASTOS DE MENOS DE 5 AÑOS-SIN VARIEDAD Secano Explotacion:ES140740000353
 - Recinto:14-074-014-00006-00008 Cultivo:63000 PASTOS DE MENOS DE 5 AÑOS-SIN VARIEDAD Secano Explotacion:ES140740000353
 - Recinto:14-074-013-00001-00006 Cultivo:62000 PASTOS PERMANENTES DE 5 O MAS AÑOS-SIN VARIEDAD Secano Explotacion:ES140740000353
 - Recinto:14-074-013-00001-00008 Cultivo:63000 PASTOS DE MENOS DE 5 AÑOS-SIN VARIEDAD Secano Explotacion:ES140740000353
 - Recinto:14-074-013-00001-00009 Cultivo:63000 PASTOS DE MENOS DE 5 AÑOS-SIN VARIEDAD Secano Explotacion:ES140740000353
 - Recinto:14-074-013-00001-00012 Cultivo:63000 PASTOS DE MENOS DE 5 AÑOS-SIN VARIEDAD Secano Explotacion:ES140740000353
 - Recinto:14-074-017-00001-00058 Cultivo:62000 PASTOS PERMANENTES DE 5 O MAS AÑOS-SIN VARIEDAD Secano Explotacion:ES140740000353
 - Recinto:14-074-015-00001-00009 Cultivo:62000 PASTOS PERMANENTES DE 5 O MAS AÑOS-SIN VARIEDAD Secano Explotacion:ES140740000353
 - Recinto:14-074-017-00001-00049 Cultivo:63000 PASTOS DE MENOS DE 5 AÑOS-SIN VARIEDAD Secano Explotacion:ES140740000353
 - Recinto:14-074-017-00001-00006 Cultivo:62000 PASTOS PERMANENTES DE 5 O MAS AÑOS-SIN VARIEDAD Secano Explotacion:ES140740000353
 - Recinto:14-074-014-00001-00007 Cultivo:63000 PASTOS DE MENOS DE 5 AÑOS-SIN VARIEDAD Secano Explotacion:ES140740000353
 - Recinto:14-074-015-00001-00001 Cultivo:62000 PASTOS PERMANENTES DE 5 O MAS AÑOS-SIN VARIEDAD Secano Explotacion:ES140740000353
 - Recinto:14-074-014-00007-00004 Cultivo:63000 PASTOS DE MENOS DE 5 AÑOS-SIN VARIEDAD Secano Explotacion:ES140740000353
 - Recinto:14-074-016-00003-00002 Cultivo:63000 PASTOS DE MENOS DE 5 AÑOS-SIN VARIEDAD Secano Explotacion:ES140740000353
 - Recinto:14-074-016-00004-00001 Cultivo:62000 PASTOS PERMANENTES DE 5 O MAS AÑOS-SIN VARIEDAD Secano

(1) Con incidencias que retienen pago o deniegan el expediente.

(2) Se calcula sobre superficie declarada admisible.

(3) Aplicación del artículo 16 bis del RD 147/2023.

(4) Expediente con algunos recintos de pastos permanentes ubicados en espacios protegidos donde la carga ganadera mínima será 0,1 UGM/ha.

Puede verificar la integridad de una copia de este documento mediante la lectura del código QR adjunto o mediante el acceso a la dirección <https://ws050.juntadeandalucia.es/verificarFirma> indicando el código de VERIFICACIÓN

FIRMADO POR

RAQUEL MARIA ESPIN CRESPO

17/10/2024

VERIFICACIÓN

Pk2jmJDVJQXVSF7B6ESWF6FEMYA9VL

PÁG. 1340/3958





- Explotacion:ES140740000353
 Recinto:14-074-013-00001-00013 Cultivo:63000 PASTOS DE MENOS DE 5 AÑOS-SIN VARIEDAD Secano Explotacion: ES140740000353
 Recinto:14-074-015-00001-00004 Cultivo:62000 PASTOS PERMANENTES DE 5 O MAS AÑOS-SIN VARIEDAD Secano Explotacion:ES140740000353
 Recinto:14-074-015-00001-00003 Cultivo:62000 PASTOS PERMANENTES DE 5 O MAS AÑOS-SIN VARIEDAD Secano Explotacion:ES140740000353
 Recinto:14-074-016-00005-00002 Cultivo:63000 PASTOS DE MENOS DE 5 AÑOS-SIN VARIEDAD Secano Explotacion: ES140740000353
 Recinto:14-074-016-00006-00001 Cultivo:63000 PASTOS DE MENOS DE 5 AÑOS-SIN VARIEDAD Secano Explotacion: ES140740000353
 Recinto:14-074-017-00001-00055 Cultivo:62000 PASTOS PERMANENTES DE 5 O MAS AÑOS-SIN VARIEDAD Secano Explotacion:ES140740000353
 Recinto:14-074-017-00001-00056 Cultivo:63000 PASTOS DE MENOS DE 5 AÑOS-SIN VARIEDAD Secano Explotacion: ES140740000353
 Recinto:14-074-015-00001-00005 Cultivo:62000 PASTOS PERMANENTES DE 5 O MAS AÑOS-SIN VARIEDAD Secano Explotacion:ES140740000353
 Recinto:14-074-015-00001-00006 Cultivo:62000 PASTOS PERMANENTES DE 5 O MAS AÑOS-SIN VARIEDAD Secano Explotacion:ES140740000353
 Recinto:14-074-016-00006-00003 Cultivo:63000 PASTOS DE MENOS DE 5 AÑOS-SIN VARIEDAD Secano Explotacion: ES140740000353
 Recinto:14-074-017-00001-00005 Cultivo:62000 PASTOS PERMANENTES DE 5 O MAS AÑOS-SIN VARIEDAD Secano Explotacion:ES140740000353
- 86128 Recinto de Forrajeras que no ha contabilizado para Carga Ganadera por no tener una explotación válida para el cálculo de la Carga Ganadera
 Recinto:14-074-015-00001-00002 Cultivo:62 PASTOS PERMANENTES DE 5 O MAS AÑOS-
 Recinto:14-074-013-00001-00026 Cultivo:63 PASTOS DE MENOS DE 5 AÑOS-
 Recinto:14-074-013-00001-00026 Cultivo:63 PASTOS DE MENOS DE 5 AÑOS-
 Recinto:14-074-016-00003-00009 Cultivo:63 PASTOS DE MENOS DE 5 AÑOS-
 Recinto:14-074-015-00001-00027 Cultivo:62 PASTOS PERMANENTES DE 5 O MAS AÑOS-
 Recinto:14-074-016-00006-00006 Cultivo:62 PASTOS PERMANENTES DE 5 O MAS AÑOS-
 Recinto:14-074-017-00001-00050 Cultivo:62 PASTOS PERMANENTES DE 5 O MAS AÑOS-
 Recinto:14-074-015-00001-00025 Cultivo:62 PASTOS PERMANENTES DE 5 O MAS AÑOS-
 Recinto:14-074-016-00003-00005 Cultivo:62 PASTOS PERMANENTES DE 5 O MAS AÑOS-
 Recinto:14-074-017-00001-00003 Cultivo:62 PASTOS PERMANENTES DE 5 O MAS AÑOS-
 Recinto:14-074-017-00001-00059 Cultivo:62 PASTOS PERMANENTES DE 5 O MAS AÑOS-
 Recinto:14-074-014-00002-00001 Cultivo:63 PASTOS DE MENOS DE 5 AÑOS-
 Recinto:14-074-014-00006-00008 Cultivo:63 PASTOS DE MENOS DE 5 AÑOS-
 Recinto:14-074-013-00001-00006 Cultivo:62 PASTOS PERMANENTES DE 5 O MAS AÑOS-
 Recinto:14-074-013-00001-00008 Cultivo:63 PASTOS DE MENOS DE 5 AÑOS-
 Recinto:14-074-013-00001-00009 Cultivo:63 PASTOS DE MENOS DE 5 AÑOS-
 Recinto:14-074-013-00001-00012 Cultivo:63 PASTOS DE MENOS DE 5 AÑOS-
 Recinto:14-074-017-00001-00058 Cultivo:62 PASTOS PERMANENTES DE 5 O MAS AÑOS-
 Recinto:14-074-015-00001-00009 Cultivo:62 PASTOS PERMANENTES DE 5 O MAS AÑOS-
 Recinto:14-074-017-00001-00049 Cultivo:63 PASTOS DE MENOS DE 5 AÑOS-
 Recinto:14-074-017-00001-00006 Cultivo:62 PASTOS PERMANENTES DE 5 O MAS AÑOS-
 Recinto:14-074-014-00001-00007 Cultivo:63 PASTOS DE MENOS DE 5 AÑOS-
 Recinto:14-074-015-00001-00001 Cultivo:62 PASTOS PERMANENTES DE 5 O MAS AÑOS-
 Recinto:14-074-014-00007-00004 Cultivo:63 PASTOS DE MENOS DE 5 AÑOS-
 Recinto:14-074-016-00003-00002 Cultivo:63 PASTOS DE MENOS DE 5 AÑOS-
 Recinto:14-074-016-00004-00001 Cultivo:62 PASTOS PERMANENTES DE 5 O MAS AÑOS-
 Recinto:14-074-013-00001-00013 Cultivo:63 PASTOS DE MENOS DE 5 AÑOS-
 Recinto:14-074-015-00001-00004 Cultivo:62 PASTOS PERMANENTES DE 5 O MAS AÑOS-
 Recinto:14-074-015-00001-00003 Cultivo:62 PASTOS PERMANENTES DE 5 O MAS AÑOS-
 Recinto:14-074-016-00005-00002 Cultivo:63 PASTOS DE MENOS DE 5 AÑOS-
 Recinto:14-074-016-00006-00001 Cultivo:63 PASTOS DE MENOS DE 5 AÑOS-
 Recinto:14-074-017-00001-00055 Cultivo:62 PASTOS PERMANENTES DE 5 O MAS AÑOS-
 Recinto:14-074-017-00001-00056 Cultivo:63 PASTOS DE MENOS DE 5 AÑOS-
 Recinto:14-074-015-00001-00005 Cultivo:62 PASTOS PERMANENTES DE 5 O MAS AÑOS-
 Recinto:14-074-015-00001-00006 Cultivo:62 PASTOS PERMANENTES DE 5 O MAS AÑOS-
 Recinto:14-074-016-00006-00003 Cultivo:63 PASTOS DE MENOS DE 5 AÑOS-
 Recinto:14-074-017-00001-00005 Cultivo:62 PASTOS PERMANENTES DE 5 O MAS AÑOS-
- 86131 Recinto superficie forrajera con explotación ganadera según VAG que en REGA no tiene clasificación zootécnica permitida.
 Recinto:14-074-015-00001-00002 Cultivo:62000 PASTOS PERMANENTES DE 5 O MAS AÑOS-SIN VARIEDAD Secano

(1) Con incidencias que retienen pago o deniegan el expediente.

(2) Se calcula sobre superficie declarada admisible.

(3) Aplicación del artículo 16 bis del RD 147/2023.

(4) Expediente con algunos recintos de pastos permanentes ubicados en espacios protegidos donde la carga ganadera mínima será 0,1 UGM/ha.

Puede verificar la integridad de una copia de este documento mediante la lectura del código QR adjunto o mediante el acceso a la dirección <https://ws050.juntadeandalucia.es/verificarFirma> indicando el código de VERIFICACIÓN

FIRMADO POR	RAQUEL MARIA ESPIN CRESPO	17/10/2024
VERIFICACIÓN	Pk2jmJDVJQXVSF7B6ESWF6FEMYA9VL	PÁG. 1341/3958





Explotacion:ES140740000353
 Recinto:14-074-013-00001-00026 Cultivo:63000 PASTOS DE MENOS DE 5 AÑOS-SIN VARIEDAD Secano Explotacion:ES140740000353
 Recinto:14-074-013-00001-00026 Cultivo:63000 PASTOS DE MENOS DE 5 AÑOS-SIN VARIEDAD Secano Explotacion:ES140740000353
 Recinto:14-074-016-00003-00009 Cultivo:63000 PASTOS DE MENOS DE 5 AÑOS-SIN VARIEDAD Secano Explotacion:ES140740000353
 Recinto:14-074-015-00001-00027 Cultivo:62000 PASTOS PERMANENTES DE 5 O MAS AÑOS-SIN VARIEDAD Secano Explotacion:ES140740000353
 Recinto:14-074-016-00006-00006 Cultivo:62000 PASTOS PERMANENTES DE 5 O MAS AÑOS-SIN VARIEDAD Secano Explotacion:ES140740000353
 Recinto:14-074-017-00001-00050 Cultivo:62000 PASTOS PERMANENTES DE 5 O MAS AÑOS-SIN VARIEDAD Secano Explotacion:ES140740000353
 Recinto:14-074-015-00001-00025 Cultivo:62000 PASTOS PERMANENTES DE 5 O MAS AÑOS-SIN VARIEDAD Secano Explotacion:ES140740000353
 Recinto:14-074-016-00003-00005 Cultivo:62000 PASTOS PERMANENTES DE 5 O MAS AÑOS-SIN VARIEDAD Secano Explotacion:ES140740000353
 Recinto:14-074-017-00001-00003 Cultivo:62000 PASTOS PERMANENTES DE 5 O MAS AÑOS-SIN VARIEDAD Secano Explotacion:ES140740000353
 Recinto:14-074-017-00001-00059 Cultivo:62000 PASTOS PERMANENTES DE 5 O MAS AÑOS-SIN VARIEDAD Secano Explotacion:ES140740000353
 Recinto:14-074-014-00002-00001 Cultivo:63000 PASTOS DE MENOS DE 5 AÑOS-SIN VARIEDAD Secano Explotacion:ES140740000353
 Recinto:14-074-014-00006-00008 Cultivo:63000 PASTOS DE MENOS DE 5 AÑOS-SIN VARIEDAD Secano Explotacion:ES140740000353
 Recinto:14-074-013-00001-00006 Cultivo:62000 PASTOS PERMANENTES DE 5 O MAS AÑOS-SIN VARIEDAD Secano Explotacion:ES140740000353
 Recinto:14-074-013-00001-00008 Cultivo:63000 PASTOS DE MENOS DE 5 AÑOS-SIN VARIEDAD Secano Explotacion:ES140740000353
 Recinto:14-074-013-00001-00009 Cultivo:63000 PASTOS DE MENOS DE 5 AÑOS-SIN VARIEDAD Secano Explotacion:ES140740000353
 Recinto:14-074-013-00001-00012 Cultivo:63000 PASTOS DE MENOS DE 5 AÑOS-SIN VARIEDAD Secano Explotacion:ES140740000353
 Recinto:14-074-017-00001-00058 Cultivo:62000 PASTOS PERMANENTES DE 5 O MAS AÑOS-SIN VARIEDAD Secano Explotacion:ES140740000353
 Recinto:14-074-015-00001-00009 Cultivo:62000 PASTOS PERMANENTES DE 5 O MAS AÑOS-SIN VARIEDAD Secano Explotacion:ES140740000353
 Recinto:14-074-017-00001-00049 Cultivo:63000 PASTOS DE MENOS DE 5 AÑOS-SIN VARIEDAD Secano Explotacion:ES140740000353
 Recinto:14-074-017-00001-00006 Cultivo:62000 PASTOS PERMANENTES DE 5 O MAS AÑOS-SIN VARIEDAD Secano Explotacion:ES140740000353
 Recinto:14-074-014-00001-00007 Cultivo:63000 PASTOS DE MENOS DE 5 AÑOS-SIN VARIEDAD Secano Explotacion:ES140740000353
 Recinto:14-074-015-00001-00001 Cultivo:62000 PASTOS PERMANENTES DE 5 O MAS AÑOS-SIN VARIEDAD Secano Explotacion:ES140740000353
 Recinto:14-074-014-00007-00004 Cultivo:63000 PASTOS DE MENOS DE 5 AÑOS-SIN VARIEDAD Secano Explotacion:ES140740000353
 Recinto:14-074-016-00003-00002 Cultivo:63000 PASTOS DE MENOS DE 5 AÑOS-SIN VARIEDAD Secano Explotacion:ES140740000353
 Recinto:14-074-016-00004-00001 Cultivo:62000 PASTOS PERMANENTES DE 5 O MAS AÑOS-SIN VARIEDAD Secano Explotacion:ES140740000353
 Recinto:14-074-013-00001-00013 Cultivo:63000 PASTOS DE MENOS DE 5 AÑOS-SIN VARIEDAD Secano Explotacion:ES140740000353
 Recinto:14-074-015-00001-00004 Cultivo:62000 PASTOS PERMANENTES DE 5 O MAS AÑOS-SIN VARIEDAD Secano Explotacion:ES140740000353
 Recinto:14-074-015-00001-00003 Cultivo:62000 PASTOS PERMANENTES DE 5 O MAS AÑOS-SIN VARIEDAD Secano Explotacion:ES140740000353
 Recinto:14-074-016-00005-00002 Cultivo:63000 PASTOS DE MENOS DE 5 AÑOS-SIN VARIEDAD Secano Explotacion:ES140740000353
 Recinto:14-074-016-00006-00001 Cultivo:63000 PASTOS DE MENOS DE 5 AÑOS-SIN VARIEDAD Secano Explotacion:ES140740000353
 Recinto:14-074-017-00001-00055 Cultivo:62000 PASTOS PERMANENTES DE 5 O MAS AÑOS-SIN VARIEDAD Secano Explotacion:ES140740000353
 Recinto:14-074-017-00001-00056 Cultivo:63000 PASTOS DE MENOS DE 5 AÑOS-SIN VARIEDAD Secano Explotacion:ES140740000353
 Recinto:14-074-015-00001-00005 Cultivo:62000 PASTOS PERMANENTES DE 5 O MAS AÑOS-SIN VARIEDAD Secano Explotacion:ES140740000353
 Recinto:14-074-015-00001-00006 Cultivo:62000 PASTOS PERMANENTES DE 5 O MAS AÑOS-SIN VARIEDAD Secano Explotacion:ES140740000353

(1) Con incidencias que retienen pago o deniegan el expediente.

(2) Se calcula sobre superficie declarada admisible.

(3) Aplicación del artículo 16 bis del RD 147/2023.

(4) Expediente con algunos recintos de pastos permanentes ubicados en espacios protegidos donde la carga ganadera mínima será 0,1 UGM/ha.

Puede verificar la integridad de una copia de este documento mediante la lectura del código QR adjunto o mediante el acceso a la dirección <https://ws050.juntadeandalucia.es/verificarFirma> indicando el código de VERIFICACIÓN

FIRMADO POR	RAQUEL MARIA ESPIN CRESPO	17/10/2024	
VERIFICACIÓN	Pk2jmJDVJQXVSF7B6ESWF6FEMYA9VL	PÁG. 1342/3958	



Recinto:14-074-016-00006-00003 Cultivo:63000 PASTOS DE MENOS DE 5 AÑOS-SIN VARIEDAD Secano Explotacion:
ES140740000353
Recinto:14-074-017-00001-00005 Cultivo:62000 PASTOS PERMANENTES DE 5 O MAS AÑOS-SIN VARIEDAD Secano
Explotacion:ES140740000353

(1) Con incidencias que retienen pago o deniegan el expediente.

(2) Se calcula sobre superficie declarada admisible.

(3) Aplicación del artículo 16 bis del RD 147/2023.

(4) Expediente con algunos recintos de pastos permanentes ubicados en espacios protegidos donde la carga ganadera mínima será 0,1 UGM/ha.

Puede verificar la integridad de una copia de este documento mediante la lectura del código QR adjunto o mediante el acceso a la dirección <https://ws050.juntadeandalucia.es/verificarFirma> indicando el código de VERIFICACIÓN

FIRMADO POR	RAQUEL MARIA ESPIN CRESPO	17/10/2024	
VERIFICACIÓN	Pk2jmJDVJQXVSF7B6ESWF6FEMYA9VL	PÁG. 1343/3958	



APELLIDOS Y NOMBRE / RAZÓN SOCIAL

SANCHEZ CACHINERO BARTOLOME

NIF

****8897*

EXPEDIENTE

1278955

RESOLUCIÓN

DENEGACIÓN DE LA AYUDA

DATOS DE MANTENIMIENTO UNIDADES

GRUPO DE PAGO

ZONAS DE LIMITACIONES NATURALES

Sup. Dec. Admisible

0,00

Sup. Resuelta

0,00

Sobredecl.

0,00

% Sobredecl.

0,00

RESUMEN DE PAGOS

	IMPORTE (Euros)			
	RESUELTO	FEADER	MAPA	CAPADR
A pagar	0,00	0,00	0,00	0,00

APLICACIÓN DE REDUCCIONES Y PENALIZACIONES (%)

Crterios de subvencionabilidad (1)	Presentación tardía	Omisión declaración	Condicionalidad
100,00	0,00	0,00	0,00

IMPORTE (Euros)

Calculado(2)	Reducción	Penalización	Reducción Penalización (3)	Penalización adicional	Resuelto	FEADER	MAPA	CAPADR
0,00 €	0,00 €	0,00 €	0,00 €	0,00 €	0,00 €	0,00 €	0,00 €	0,00 €
Importe Unitario:	54,00 €	Nuevo Importe Unitario:	0,00 €					

RECINTOS PROPUESTOS

REF.	REFERENCIA SIGPAC	CULTIVO	S/R	USO SIGPAC	Sup. Dec. admisible	Sup. Campo	Sup. Determ.	Sup. Resuelta
170000006854023	14-069-003-00021-0005	PASTOS PERMANENTES DE 5 O MAS AÑOS	S		20,44		20,44	20,44
170000006854028	14-069-003-00015-0003	PASTOS PERMANENTES DE 5 O MAS AÑOS	S		3,43		3,43	3,43
170000006854035	14-069-003-00014-0002	PASTOS PERMANENTES DE 5 O MAS AÑOS	S		0,44		0,44	0,44
170000006854047	14-069-003-00014-0001	PASTOS PERMANENTES DE 5 O MAS AÑOS	S		1,43		1,43	1,43
170000006854061	14-069-003-00014-0004	PASTOS PERMANENTES DE 5 O MAS AÑOS	S		0,15		0,15	0,15
170000006854067	14-069-003-00021-0001	PASTOS PERMANENTES DE 5 O MAS AÑOS	S		0,58		0,58	0,58
170000006854068	14-069-003-00015-0001	PASTOS PERMANENTES DE 5 O MAS AÑOS	S		29,75		29,75	29,75
170000006854069	14-069-003-00021-0002	PASTOS PERMANENTES DE 5 O MAS AÑOS	S		2,36		2,36	2,36
170000006854070	14-069-003-00018-0001	PASTOS PERMANENTES DE 5 O MAS AÑOS	S		6,62		6,62	6,62

INCIDENCIAS

INCIDENCIA DESCRIPCIÓN

74018	Productor que no es agricultor a título principal, según los datos del ejercicio fiscal n-1 y seguridad socia.
74053	Importe inferior a 100 Euros

(1) Con incidencias que retienen pago o deniegan el expediente.

(2) Se calcula sobre superficie declarada admisible.

(3) Aplicación del artículo 16 bis del RD 147/2023.

(4) Expediente con algunos recintos de pastos permanentes ubicados en espacios protegidos donde la carga ganadera mínima será 0,1 UGM/ha.

Puede verificar la integridad de una copia de este documento mediante la lectura del código QR adjunto o mediante el acceso a la dirección <https://ws050.juntadeandalucia.es/verificarFirma> indicando el código de VERIFICACIÓN

FIRMADO POR	RAQUEL MARIA ESPIN CRESPO	17/10/2024
VERIFICACIÓN	Pk2jmJDVJQXVSF7B6ESWF6FEMYA9VL	PÁG. 1344/3958





Datos considerados para el Cálculo de la Carga Ganadera del expediente

Superficie determinada para Cálculo Carga Ganadera: 65,20 ha

Carga Ganadera del Expediente: 0,58 ugm/ha

<u>Explotación</u>	<u>Especie</u>	<u>Ugm Calculada para CG</u>
ES140690000079	BOVINA	23,50
ES140690000079	PORCINO	14,62

Recintos Determinados para el Cálculo de Garga Ganadera

<u>REF.</u>	<u>REFERENCIA SIGPAC</u>	<u>CULTIVO</u>	<u>DESCRIPCIÓN CULTIVO</u>	<u>S/R</u>	<u>SUP. RESUELTA (ha)</u>
1700000006854023	14-069-003-00021-00005	62000	PASTOS PERMANENTES DE 5 O MAS AÑOS-SIN VARIEDAD	S	20,44
1700000006854028	14-069-003-00015-00003	62000	PASTOS PERMANENTES DE 5 O MAS AÑOS-SIN VARIEDAD	S	3,43
1700000006854035	14-069-003-00014-00002	62000	PASTOS PERMANENTES DE 5 O MAS AÑOS-SIN VARIEDAD	S	0,44
1700000006854047	14-069-003-00014-00001	62000	PASTOS PERMANENTES DE 5 O MAS AÑOS-SIN VARIEDAD	S	1,43
1700000006854061	14-069-003-00014-00004	62000	PASTOS PERMANENTES DE 5 O MAS AÑOS-SIN VARIEDAD	S	0,15
1700000006854067	14-069-003-00021-00001	62000	PASTOS PERMANENTES DE 5 O MAS AÑOS-SIN VARIEDAD	S	0,58
1700000006854068	14-069-003-00015-00001	62000	PASTOS PERMANENTES DE 5 O MAS AÑOS-SIN VARIEDAD	S	29,75
1700000006854069	14-069-003-00021-00002	62000	PASTOS PERMANENTES DE 5 O MAS AÑOS-SIN VARIEDAD	S	2,36
1700000006854070	14-069-003-00018-00001	62000	PASTOS PERMANENTES DE 5 O MAS AÑOS-SIN VARIEDAD	S	6,62

(1) Con incidencias que retienen pago o deniegan el expediente.

(2) Se calcula sobre superficie declarada admisible.

(3) Aplicación del artículo 16 bis del RD 147/2023.

(4) Expediente con algunos recintos de pastos permanentes ubicados en espacios protegidos donde la carga ganadera mínima será 0,1 UGM/ha.

Puede verificar la integridad de una copia de este documento mediante la lectura del código QR adjunto o mediante el acceso a la dirección <https://ws050.juntadeandalucia.es/verificarFirma> indicando el código de VERIFICACIÓN

FIRMADO POR

RAQUEL MARIA ESPIN CRESPO

17/10/2024

VERIFICACIÓN

Pk2jmJDVJQXVSF7B6ESWF6FEMYA9VL

PÁG. 1345/3958





APELLIDOS Y NOMBRE / RAZÓN SOCIAL

SANCHEZ CALDERON LUIS MIGUEL

NIF

****1152*

EXPEDIENTE

1227740

RESOLUCIÓN

DENEGACIÓN DE LA AYUDA

DATOS DE MANTENIMIENTO UNIDADES

GRUPO DE PAGO

ZONAS DE LIMITACIONES NATURALES

**Sup. Dec.
Admisible**

0,00

**Sup.
Resuelta**

0,00

Sobredecl.

0,00

% Sobredecl.

0,00

RESUMEN DE PAGOS

IMPORTE (Euros)

	<u>RESUELTO</u>	<u>FEADER</u>	<u>MAPA</u>	<u>CAPADR</u>
A pagar	0,00	0,00	0,00	0,00

APLICACIÓN DE REDUCCIONES Y PENALIZACIONES (%)

Crterios de subvencionabilidad (1)	Presentación tardía	Omisión declaración	Condicionalidad
100,00	0,00	0,00	0,00

IMPORTE (Euros)

Calculado(2)	Reducción	Penalización	Reducción Penalización (3)	Penalización adicional	Resuelto	FEADER	MAPA	CAPADR
0,00 €	0,00 €	0,00 €	0,00 €	0,00 €	0,00 €	0,00 €	0,00 €	0,00 €
Importe Unitario:	54,00 €	Nuevo Importe Unitario:	0,00 €					

(1) Con incidencias que retienen pago o deniegan el expediente.

(2) Se calcula sobre superficie declarada admisible.

(3) Aplicación del artículo 16 bis del RD 147/2023.

(4) Expediente con algunos recintos de pastos permanentes ubicados en espacios protegidos donde la carga ganadera mínima será 0,1 UGM/ha.

Puede verificar la integridad de una copia de este documento mediante la lectura del código QR adjunto o mediante el acceso a la dirección <https://ws050.juntadeandalucia.es/verificarFirma> indicando el código de VERIFICACIÓN

FIRMADO POR

RAQUEL MARIA ESPIN CRESPO

17/10/2024

VERIFICACIÓN

Pk2jmJDVJQXVSF7B6ESWF6FEMYA9VL

PÁG. 1346/3958





RECINTOS PROPUESTOS

REF.	REFERENCIA SIGPAC	CULTIVO	S/R	USO SIGPAC	Sup. Dec. admisible	Sup. Campo	Sup. Determ.	Sup. Resuelta
-724370	14-074-020-00001-0032	PASTOS PERMANENTES DE 5 O MAS AÑOS	S		1,77		1,77	1,77
-724339	14-074-018-00001-0009	PASTOS PERMANENTES DE 5 O MAS AÑOS	S		9,48		9,48	9,48
-724301	14-074-019-00001-0001	PASTOS PERMANENTES DE 5 O MAS AÑOS	S		8,32		8,32	8,32
-76579	14-074-021-00014-0011	PASTOS PERMANENTES DE 5 O MAS AÑOS	S		5,35		5,35	5,35
4670372	14-074-018-00002-0008	PASTOS PERMANENTES DE 5 O MAS AÑOS	S		2,72		2,72	2,72
4670374	14-074-018-00002-0009	PASTOS PERMANENTES DE 5 O MAS AÑOS	S		2,94		2,94	2,94
170000007072826	14-074-016-00002-0003	PASTOS PERMANENTES DE 5 O MAS AÑOS	S		13,70		13,70	13,70
170000007072827	14-074-017-00007-0026	PASTOS PERMANENTES DE 5 O MAS AÑOS	S		2,60		2,60	2,60
170000007072828	14-074-017-00004-0004	PASTOS PERMANENTES DE 5 O MAS AÑOS	S		0,96		0,96	0,96
170000007072829	14-074-017-00007-0009	PASTOS PERMANENTES DE 5 O MAS AÑOS	S		15,37		15,37	15,37
170000007072830	14-074-017-00007-0015	PASTOS PERMANENTES DE 5 O MAS AÑOS	S		1,57		1,57	1,57
170000007072831	14-074-017-00007-0017	PASTOS PERMANENTES DE 5 O MAS AÑOS	S		0,31		0,31	0,31
170000007072832	14-074-017-00007-0021	PASTOS PERMANENTES DE 5 O MAS AÑOS	S		6,46		6,46	6,46
170000007072833	14-074-017-00007-0022	PASTOS PERMANENTES DE 5 O MAS AÑOS	S		1,18		1,18	1,18
170000007072834	14-074-017-00007-0024	PASTOS PERMANENTES DE 5 O MAS AÑOS	S		12,04		12,04	12,04
170000007072835	14-074-017-00006-0005	PASTOS PERMANENTES DE 5 O MAS AÑOS	S		5,54		5,54	5,54
170000007072836	14-074-021-00014-0001	PASTOS PERMANENTES DE 5 O MAS AÑOS	S		1,68		1,68	1,68
170000007072837	14-074-020-00001-0019	PASTOS PERMANENTES DE 5 O MAS AÑOS	S		0,90		0,90	0,90
170000007072838	14-074-017-00004-0001	PASTOS PERMANENTES DE 5 O MAS AÑOS	S		12,26		12,26	12,26
170000007072839	14-074-017-00004-0003	PASTOS PERMANENTES DE 5 O MAS AÑOS	S		2,00		2,00	2,00
170000007072840	14-074-019-00001-0008	PASTOS PERMANENTES DE 5 O MAS AÑOS	S		4,62		4,62	4,62
170000007072842	14-074-020-00001-0012	PASTOS PERMANENTES DE 5 O MAS AÑOS	S		61,51		61,51	61,51
170000007072843	14-074-021-00014-0012	PASTOS PERMANENTES DE 5 O MAS AÑOS	S		4,31		4,31	4,31
170000007072844	14-074-020-00001-0031	PASTOS PERMANENTES DE 5 O MAS AÑOS	S		8,20		8,20	8,20
170000007072845	14-074-021-00014-0010	PASTOS PERMANENTES DE 5 O MAS AÑOS	S		1,67		1,67	1,67
170000007072846	14-074-019-00001-0011	PASTOS PERMANENTES DE 5 O MAS AÑOS	S		0,21		0,21	0,21
170000007072847	14-074-019-00001-0013	PASTOS PERMANENTES DE 5 O MAS AÑOS	S		0,06		0,06	0,06
170000007072848	14-074-018-00002-0004	PASTOS PERMANENTES DE 5 O MAS AÑOS	S		14,21		14,21	14,21
170000007072849	14-074-021-00014-0016	PASTOS PERMANENTES DE 5 O MAS AÑOS	S		9,58		9,58	9,58
170000007072850	14-074-021-00014-0017	PASTOS PERMANENTES DE 5 O MAS AÑOS	S		1,00		1,00	1,00
170000007072851	14-074-019-00001-0007	PASTOS PERMANENTES DE 5 O MAS AÑOS	S		1,64		1,64	1,64
170000007072853	14-074-018-00002-0007	PASTOS PERMANENTES DE 5 O MAS AÑOS	S		4,11		4,11	4,11
170000007072854	14-074-017-00007-0016	PASTOS PERMANENTES DE 5 O MAS AÑOS	S		1,97		1,97	1,97
170000007072855	14-074-020-00001-0011	PASTOS PERMANENTES DE 5 O MAS AÑOS	S		20,26		20,26	20,26
170000007072856	14-074-017-00007-0002	PASTOS PERMANENTES DE 5 O MAS AÑOS	S		4,73		4,73	4,73
170000007072857	14-074-017-00003-0001	PASTOS PERMANENTES DE 5 O MAS AÑOS	S		0,45		0,45	0,45
170000007072858	14-074-017-00007-0008	PASTOS PERMANENTES DE 5 O MAS AÑOS	S		1,11		1,11	1,11
170000007072860	14-074-017-00003-0002	PASTOS PERMANENTES DE 5 O MAS AÑOS	S		6,95		6,95	6,95
170000007072861	14-074-020-00001-0038	PASTOS PERMANENTES DE 5 O MAS AÑOS	S		3,49		3,49	3,49
170000007072862	14-074-019-00001-0010	PASTOS PERMANENTES DE 5 O MAS AÑOS	S		6,06		6,06	6,06
170000007072864	14-074-017-00007-0001	PASTOS PERMANENTES DE 5 O MAS AÑOS	S		0,45		0,45	0,45
170000007072865	14-074-021-00014-0021	PASTOS PERMANENTES DE 5 O MAS AÑOS	S		19,49		19,49	19,49
170000007072866	14-074-020-00001-0027	PASTOS PERMANENTES DE 5 O MAS AÑOS	S		38,52		38,52	38,52
170000007072867	14-074-021-00014-0003	PASTOS PERMANENTES DE 5 O MAS AÑOS	S		5,71		5,71	5,71
170000007072871	14-074-019-00001-0012	PASTOS PERMANENTES DE 5 O MAS AÑOS	S		0,55		0,55	0,55
170000007072872	14-074-017-00006-0006	PASTOS PERMANENTES DE 5 O MAS AÑOS	S		4,76		4,76	4,76
170000007072873	14-074-018-00002-0010	PASTOS PERMANENTES DE 5 O MAS AÑOS	S		4,79		4,79	4,79
170000007072874	14-074-017-00007-0018	PASTOS PERMANENTES DE 5 O MAS AÑOS	S		0,44		0,44	0,44
170000007072875	14-074-017-00005-0003	PASTOS PERMANENTES DE 5 O MAS AÑOS	S		11,07		11,07	11,07
170000007072876	14-074-017-00005-0006	PASTOS PERMANENTES DE 5 O MAS AÑOS	S		6,24		6,24	6,24
170000007072877	14-074-020-00001-0010	PASTOS PERMANENTES DE 5 O MAS AÑOS	S		2,66		2,66	2,66
170000007072878	14-074-017-00005-0008	PASTOS PERMANENTES DE 5 O MAS AÑOS	S		7,43		7,43	7,43

(1) Con incidencias que retienen pago o deniegan el expediente.

(2) Se calcula sobre superficie declarada admisible.

(3) Aplicación del artículo 16 bis del RD 147/2023.

(4) Expediente con algunos recintos de pastos permanentes ubicados en espacios protegidos donde la carga ganadera mínima será 0,1 UGM/ha.

Puede verificar la integridad de una copia de este documento mediante la lectura del código QR adjunto o mediante el acceso a la dirección <https://ws050.juntadeandalucia.es/verificarFirma> indicando el código de VERIFICACIÓN

FIRMADO POR

RAQUEL MARIA ESPIN CRESPO

17/10/2024

VERIFICACIÓN

Pk2jmJDVJQXVSF7B6ESWF6FEMYA9VL

PÁG. 1347/3958



**RECINTOS PROPUESTOS**

REF.	REFERENCIA SIGPAC	CULTIVO	S/R	USO SIGPAC	Sup. Dec. admisible	Sup. Campo	Sup. Determ.	Sup. Resuelta
170000007072879	14-074-017-00007-0025	PASTOS PERMANENTES DE 5 O MAS AÑOS	S		2,20		2,20	2,20
170000007072880	14-074-019-00001-0013	PASTOS PERMANENTES DE 5 O MAS AÑOS	S		137,10		137,10	137,10
170000007072882	14-074-017-00005-0014	PASTOS PERMANENTES DE 5 O MAS AÑOS	S		3,42		3,42	3,42

INCIDENCIAS**INCIDENCIA DESCRIPCIÓN**

74018	Productor que no es agricultor a título principal, según los datos del ejercicio fiscal n-1 y seguridad socia.
74053	Importe inferior a 100 Euros

Datos considerados para el Cálculo de la Carga Ganadera del expediente

Superficie determinada para Cálculo Carga Ganadera: 508,12 ha
Carga Ganadera del Expediente: 0,28 ugm/ha (4)

Explotación	Especie	Ugm Calculada para CG
ES140740000320	BOVINA	141,41

Recintos Determinados para el Cálculo de Garga Ganadera

REF.	REFERENCIA SIGPAC	CULTIVO	DESCRIPCIÓN CULTIVO	S/R	SUP. RESUELTA (ha)
-724370	14-074-020-00001-00032	62000	PASTOS PERMANENTES DE 5 O MAS AÑOS-SIN VARIEDAD	S	1,77
-724339	14-074-018-00001-00009	62000	PASTOS PERMANENTES DE 5 O MAS AÑOS-SIN VARIEDAD	S	9,48
-724301	14-074-019-00001-00001	62000	PASTOS PERMANENTES DE 5 O MAS AÑOS-SIN VARIEDAD	S	8,32
-76579	14-074-021-00014-00011	62000	PASTOS PERMANENTES DE 5 O MAS AÑOS-SIN VARIEDAD	S	5,35
4670372	14-074-018-00002-00008	62000	PASTOS PERMANENTES DE 5 O MAS AÑOS-SIN VARIEDAD	S	2,72
4670374	14-074-018-00002-00009	62000	PASTOS PERMANENTES DE 5 O MAS AÑOS-SIN VARIEDAD	S	2,94
170000007072826	14-074-016-00002-00003	62000	PASTOS PERMANENTES DE 5 O MAS AÑOS-SIN VARIEDAD	S	13,70
170000007072827	14-074-017-00007-00026	62000	PASTOS PERMANENTES DE 5 O MAS AÑOS-SIN VARIEDAD	S	2,60
170000007072828	14-074-017-00004-00004	62000	PASTOS PERMANENTES DE 5 O MAS AÑOS-SIN VARIEDAD	S	0,96
170000007072829	14-074-017-00007-00009	62000	PASTOS PERMANENTES DE 5 O MAS AÑOS-SIN VARIEDAD	S	15,37
170000007072830	14-074-017-00007-00015	62000	PASTOS PERMANENTES DE 5 O MAS AÑOS-SIN VARIEDAD	S	1,57
170000007072831	14-074-017-00007-00017	62000	PASTOS PERMANENTES DE 5 O MAS AÑOS-SIN VARIEDAD	S	0,31
170000007072832	14-074-017-00007-00021	62000	PASTOS PERMANENTES DE 5 O MAS AÑOS-SIN VARIEDAD	S	6,46
170000007072833	14-074-017-00007-00022	62000	PASTOS PERMANENTES DE 5 O MAS AÑOS-SIN VARIEDAD	S	1,18
170000007072834	14-074-017-00007-00024	62000	PASTOS PERMANENTES DE 5 O MAS AÑOS-SIN VARIEDAD	S	12,04
170000007072835	14-074-017-00006-00005	62000	PASTOS PERMANENTES DE 5 O MAS AÑOS-SIN VARIEDAD	S	5,54
170000007072836	14-074-021-00014-00001	62000	PASTOS PERMANENTES DE 5 O MAS AÑOS-SIN VARIEDAD	S	1,68
170000007072837	14-074-020-00001-00019	62000	PASTOS PERMANENTES DE 5 O MAS AÑOS-SIN VARIEDAD	S	0,90
170000007072838	14-074-017-00004-00001	62000	PASTOS PERMANENTES DE 5 O MAS AÑOS-SIN VARIEDAD	S	12,26
170000007072839	14-074-017-00004-00003	62000	PASTOS PERMANENTES DE 5 O MAS AÑOS-SIN VARIEDAD	S	2,00
170000007072840	14-074-019-00001-00008	62000	PASTOS PERMANENTES DE 5 O MAS AÑOS-SIN VARIEDAD	S	4,62
170000007072842	14-074-020-00001-00012	62000	PASTOS PERMANENTES DE 5 O MAS AÑOS-SIN VARIEDAD	S	61,51
170000007072843	14-074-021-00014-00012	62000	PASTOS PERMANENTES DE 5 O MAS AÑOS-SIN VARIEDAD	S	4,31

(1) Con incidencias que retienen pago o deniegan el expediente.

(2) Se calcula sobre superficie declarada admisible.

(3) Aplicación del artículo 16 bis del RD 147/2023.

(4) Expediente con algunos recintos de pastos permanentes ubicados en espacios protegidos donde la carga ganadera mínima será 0,1 UGM/ha.

Puede verificar la integridad de una copia de este documento mediante la lectura del código QR adjunto o mediante el acceso a la dirección <https://ws050.juntadeandalucia.es/verificarFirma> indicando el código de VERIFICACIÓN

FIRMADO POR

RAQUEL MARIA ESPIN CRESPO

17/10/2024

VERIFICACIÓN

Pk2jmJDVJQXVSF7B6ESWF6FEMYA9VL

PÁG. 1348/3958





Recintos Determinados para el Cálculo de Garga Ganadera

REF.	REFERENCIA SIGPAC	CULTIVO	DESCRIPCIÓN CULTIVO	S/R	SUP. RESUELTA (ha)
			VARIEDAD		
1700000007072844	14-074-020-00001-00031	62000	PASTOS PERMANENTES DE 5 O MAS AÑOS-SIN VARIEDAD	S	8,20
1700000007072845	14-074-021-00014-00010	62000	PASTOS PERMANENTES DE 5 O MAS AÑOS-SIN VARIEDAD	S	1,67
1700000007072846	14-074-019-00001-00011	62000	PASTOS PERMANENTES DE 5 O MAS AÑOS-SIN VARIEDAD	S	0,21
1700000007072847	14-074-019-00001-00013	62000	PASTOS PERMANENTES DE 5 O MAS AÑOS-SIN VARIEDAD	S	0,06
1700000007072848	14-074-018-00002-00004	62000	PASTOS PERMANENTES DE 5 O MAS AÑOS-SIN VARIEDAD	S	14,21
1700000007072849	14-074-021-00014-00016	62000	PASTOS PERMANENTES DE 5 O MAS AÑOS-SIN VARIEDAD	S	9,58
1700000007072850	14-074-021-00014-00017	62000	PASTOS PERMANENTES DE 5 O MAS AÑOS-SIN VARIEDAD	S	1,00
1700000007072851	14-074-019-00001-00007	62000	PASTOS PERMANENTES DE 5 O MAS AÑOS-SIN VARIEDAD	S	1,64
1700000007072853	14-074-018-00002-00007	62000	PASTOS PERMANENTES DE 5 O MAS AÑOS-SIN VARIEDAD	S	4,11
1700000007072854	14-074-017-00007-00016	62000	PASTOS PERMANENTES DE 5 O MAS AÑOS-SIN VARIEDAD	S	1,97
1700000007072855	14-074-020-00001-00011	62000	PASTOS PERMANENTES DE 5 O MAS AÑOS-SIN VARIEDAD	S	20,26
1700000007072856	14-074-017-00007-00002	62000	PASTOS PERMANENTES DE 5 O MAS AÑOS-SIN VARIEDAD	S	4,73
1700000007072857	14-074-017-00003-00001	62000	PASTOS PERMANENTES DE 5 O MAS AÑOS-SIN VARIEDAD	S	0,45
1700000007072858	14-074-017-00007-00008	62000	PASTOS PERMANENTES DE 5 O MAS AÑOS-SIN VARIEDAD	S	1,11
1700000007072860	14-074-017-00003-00002	62000	PASTOS PERMANENTES DE 5 O MAS AÑOS-SIN VARIEDAD	S	6,95
1700000007072861	14-074-020-00001-00038	62000	PASTOS PERMANENTES DE 5 O MAS AÑOS-SIN VARIEDAD	S	3,49
1700000007072862	14-074-019-00001-00010	62000	PASTOS PERMANENTES DE 5 O MAS AÑOS-SIN VARIEDAD	S	6,06
1700000007072864	14-074-017-00007-00001	62000	PASTOS PERMANENTES DE 5 O MAS AÑOS-SIN VARIEDAD	S	0,45
1700000007072865	14-074-021-00014-00021	62000	PASTOS PERMANENTES DE 5 O MAS AÑOS-SIN VARIEDAD	S	19,49
1700000007072866	14-074-020-00001-00027	62000	PASTOS PERMANENTES DE 5 O MAS AÑOS-SIN VARIEDAD	S	38,52
1700000007072867	14-074-021-00014-00003	62000	PASTOS PERMANENTES DE 5 O MAS AÑOS-SIN VARIEDAD	S	5,71
1700000007072871	14-074-019-00001-00012	62000	PASTOS PERMANENTES DE 5 O MAS AÑOS-SIN VARIEDAD	S	0,55
1700000007072872	14-074-017-00006-00006	62000	PASTOS PERMANENTES DE 5 O MAS AÑOS-SIN VARIEDAD	S	4,76
1700000007072873	14-074-018-00002-00010	62000	PASTOS PERMANENTES DE 5 O MAS AÑOS-SIN VARIEDAD	S	4,79
1700000007072874	14-074-017-00007-00018	62000	PASTOS PERMANENTES DE 5 O MAS AÑOS-SIN VARIEDAD	S	0,44
1700000007072875	14-074-017-00005-00003	62000	PASTOS PERMANENTES DE 5 O MAS AÑOS-SIN VARIEDAD	S	11,07
1700000007072876	14-074-017-00005-00006	62000	PASTOS PERMANENTES DE 5 O MAS AÑOS-SIN VARIEDAD	S	6,24
1700000007072877	14-074-020-00001-00010	62000	PASTOS PERMANENTES DE 5 O MAS AÑOS-SIN VARIEDAD	S	2,66
1700000007072878	14-074-017-00005-00008	62000	PASTOS PERMANENTES DE 5 O MAS AÑOS-SIN VARIEDAD	S	7,43
1700000007072879	14-074-017-00007-00025	62000	PASTOS PERMANENTES DE 5 O MAS AÑOS-SIN VARIEDAD	S	2,20
1700000007072880	14-074-019-00001-00013	62000	PASTOS PERMANENTES DE 5 O MAS AÑOS-SIN VARIEDAD	S	137,10
1700000007072882	14-074-017-00005-00014	62000	PASTOS PERMANENTES DE 5 O MAS AÑOS-SIN VARIEDAD	S	3,42

(1) Con incidencias que retienen pago o deniegan el expediente.

(2) Se calcula sobre superficie declarada admisible.

(3) Aplicación del artículo 16 bis del RD 147/2023.

(4) Expediente con algunos recintos de pastos permanentes ubicados en espacios protegidos donde la carga ganadera mínima será 0,1 UGM/ha.

Puede verificar la integridad de una copia de este documento mediante la lectura del código QR adjunto o mediante el acceso a la dirección <https://ws050.juntadeandalucia.es/verificarFirma> indicando el código de VERIFICACIÓN

FIRMADO POR	RAQUEL MARIA ESPIN CRESPO	17/10/2024
VERIFICACIÓN	Pk2jmJDVJQXVSF7B6ESWF6FEMYA9VL	PÁG. 1349/3958





APELLIDOS Y NOMBRE / RAZÓN SOCIAL

SANCHEZ CAÑUELO MANUEL LUIS

NIF

****1047*

EXPEDIENTE

1184079

RESOLUCIÓN

DENEGACIÓN DE LA AYUDA

DATOS DE MANTENIMIENTO UNIDADES

GRUPO DE PAGO

ZONAS DE LIMITACIONES NATURALES

**Sup. Dec.
Admisible**

0,00

**Sup.
Resuelta**

0,00

Sobredecl.

0,00

% Sobredecl.

0,00

RESUMEN DE PAGOS

	IMPORTE (Euros)			
	RESUELTO	FEADER	MAPA	CAPADR
A pagar	0,00	0,00	0,00	0,00

APLICACIÓN DE REDUCCIONES Y PENALIZACIONES (%)

Crterios de subvencionabilidad (1)	Presentación tardía	Omisión declaración	Condicionalidad
100,00	0,00	0,00	0,00

IMPORTE (Euros)

Calculado(2)	Reducción	Penalización	Reducción Penalización (3)	Penalización adicional	Resuelto	FEADER	MAPA	CAPADR
0,00 €	0,00 €	0,00 €	0,00 €	0,00 €	0,00 €	0,00 €	0,00 €	0,00 €
Importe Unitario:	54,00 €	Nuevo Importe Unitario:	0,00 €					

RECINTOS PROPUESTOS

REF.	REFERENCIA SIGPAC	CULTIVO	S/R	USO SIGPAC	Sup. Dec. admisible	Sup. Campo	Sup. Determ.	Sup. Resuelta
4176367	14-006-001-00210-0001	TRANQUILLÓN	S		0,61		0,61	0,61
4176561	14-006-001-00009-0002	AVENA	S		1,32		1,32	1,32
4176562	14-006-001-00010-0001	AVENA	S		0,60		0,60	0,60
5255495	14-006-004-00053-0008	AVENA	S		1,06		1,06	1,06
6861054	14-006-001-00198-0001	TRANQUILLÓN	S		0,26		0,26	0,00
1700000006393657	14-006-001-00194-0001	TRANQUILLÓN	S		0,07		0,07	0,07
1700000006393659	14-006-001-00207-0001	TRANQUILLÓN	S		1,32		1,32	1,32
1700000006393660	14-006-001-00208-0001	TRANQUILLÓN	S		1,21		1,21	1,21
1700000006393662	14-006-001-00226-0001	AVENA	S		0,31		0,31	0,31
1700000006393663	14-006-004-00081-0001	AVENA	S		0,53		0,53	0,53
1700000006393664	14-006-004-00082-0001	AVENA	S		0,58		0,58	0,58
1700000006393665	14-006-004-00083-0001	AVENA	S		0,41		0,41	0,41
1700000006393666	14-006-004-00053-0007	AVENA	S		0,35		0,35	0,35

INCIDENCIAS

INCIDENCIA DESCRIPCIÓN

3790	Recinto declarado inactivo Recinto:14-006-001-00198-00001 Cultivo: -
74018	Productor que no es agricultor a título principal, según los datos del ejercicio fiscal n-1 y seguridad socia.
74053	Importe inferior a 100 Euros

(1) Con incidencias que retienen pago o deniegan el expediente.

(2) Se calcula sobre superficie declarada admisible.

(3) Aplicación del artículo 16 bis del RD 147/2023.

(4) Expediente con algunos recintos de pastos permanentes ubicados en espacios protegidos donde la carga ganadera mínima será 0,1 UGM/ha.

Puede verificar la integridad de una copia de este documento mediante la lectura del código QR adjunto o mediante el acceso a la dirección <https://ws050.juntadeandalucia.es/verificarFirma> indicando el código de VERIFICACIÓN

FIRMADO POR

RAQUEL MARIA ESPIN CRESPO

17/10/2024

VERIFICACIÓN

Pk2jmJDVJQXVSF7B6ESWF6FEMYA9VL

PÁG. 1350/3958





APELLIDOS Y NOMBRE / RAZÓN SOCIAL

SANCHEZ CORONADO BENITO

NIF

***6122*

EXPEDIENTE

1254829

RESOLUCIÓN

DENEGACIÓN DE LA AYUDA

DATOS DE MANTENIMIENTO UNIDADES

GRUPO DE PAGO

ZONAS DE LIMITACIONES NATURALES

Sup. Dec. Admisible

0,00

Sup. Resuelta

0,00

Sobredecl.

0,00

% Sobredecl.

0,00

RESUMEN DE PAGOS

	IMPORTE (Euros)			
	RESUELTO	FEADER	MAPA	CAPADR
A pagar	0,00	0,00	0,00	0,00

APLICACIÓN DE REDUCCIONES Y PENALIZACIONES (%)

Crterios de subvencionabilidad (1)	Presentación tardía	Omisión declaración	Condicionalidad
100,00	0,00	0,00	0,00

IMPORTE (Euros)

Calculado(2)	Reducción	Penalización	Reducción Penalización (3)	Penalización adicional	Resuelto	FEADER	MAPA	CAPADR
0,00 €	0,00 €	0,00 €	0,00 €	0,00 €	0,00 €	0,00 €	0,00 €	0,00 €
Importe Unitario:	54,00 €	Nuevo Importe Unitario:	0,00 €					

INCIDENCIAS

INCIDENCIA DESCRIPCIÓN

- 2454 Solicitante de intervención 6613 cuyo regimen de afiliacion a la SS no es ni el sistema especial agrario(cuenta ajena) ni autonomo con actividad agraria.
- 74018 Productor que no es agricultor a título principal, según los datos del ejercicio fiscal n-1 y seguridad socia.
- 74051 Solicitante de intervención 6613, que no declara ningun recinto en zona desfavorecida.
- 74053 Importe inferior a 100 Euros

(1) Con incidencias que retienen pago o deniegan el expediente.

(2) Se calcula sobre superficie declarada admisible.

(3) Aplicación del artículo 16 bis del RD 147/2023.

(4) Expediente con algunos recintos de pastos permanentes ubicados en espacios protegidos donde la carga ganadera mínima será 0,1 UGM/ha.

Puede verificar la integridad de una copia de este documento mediante la lectura del código QR adjunto o mediante el acceso a la dirección <https://ws050.juntadeandalucia.es/verificarFirma> indicando el código de VERIFICACIÓN

FIRMADO POR	RAQUEL MARIA ESPIN CRESPO	17/10/2024	
VERIFICACIÓN	Pk2jmJDVJQXVSF7B6ESWF6FEMYA9VL	PÁG. 1351/3958	



APELLIDOS Y NOMBRE / RAZÓN SOCIAL

SANCHEZ ESTROPEL TRINIDAD

NIF

***8676*

EXPEDIENTE

1032853

RESOLUCIÓN

DENEGACIÓN DE LA AYUDA

DATOS DE MANTENIMIENTO UNIDADES

GRUPO DE PAGO

ZONAS DE LIMITACIONES NATURALES

Sup. Dec. Admisible

0,00

Sup. Resuelta

0,00

Sobredecl.

0,00

% Sobredecl.

0,00

RESUMEN DE PAGOS

	IMPORTE (Euros)			
	RESUELTO	FEADER	MAPA	CAPADR
A pagar	0,00	0,00	0,00	0,00

APLICACIÓN DE REDUCCIONES Y PENALIZACIONES (%)

Crterios de subvencionabilidad (1)	Presentación tardía	Omisión declaración	Condicionalidad
100,00	0,00	0,00	0,00

IMPORTE (Euros)

Calculado(2)	Reducción	Penalización	Reducción Penalización (3)	Penalización adicional	Resuelto	FEADER	MAPA	CAPADR
0,00 €	0,00 €	0,00 €	0,00 €	0,00 €	0,00 €	0,00 €	0,00 €	0,00 €
Importe Unitario:	54,00 €	Nuevo Importe Unitario:	0,00 €					

INCIDENCIAS

INCIDENCIA DESCRIPCIÓN

- 2454 Solicitante de intervención 6613 cuyo regimen de afiliacion a la SS no es ni el sistema especial agrario(cuenta ajena) ni autonomo con actividad agraria.
- 4272 Verifica que las líneas de declaración de las Solicitudes Únicas no tienen solapes con la capa de Retroactividad Gráfica (ambas de la misma campaña) a nivel de expediente/línea de declaración gráfica de la solicitud.
Recinto:14-059-001-00021-00001 Cultivo: - Agregado de la referencia del recinto.:0 Zona de la referencia del recinto.:0 Superficie solapada.:0,02 Id. Incid.:98193073
- 74018 Productor que no es agricultor a título principal, según los datos del ejercicio fiscal n-1 y seguridad socia.
- 74051 Solicitante de intervención 6613, que no declara ningun recinto en zona desfavorecida.
- 74053 Importe inferior a 100 Euros

(1) Con incidencias que retienen pago o deniegan el expediente.

(2) Se calcula sobre superficie declarada admisible.

(3) Aplicación del artículo 16 bis del RD 147/2023.

(4) Expediente con algunos recintos de pastos permanentes ubicados en espacios protegidos donde la carga ganadera mínima será 0,1 UGM/ha.

Puede verificar la integridad de una copia de este documento mediante la lectura del código QR adjunto o mediante el acceso a la dirección <https://ws050.juntadeandalucia.es/verificarFirma> indicando el código de VERIFICACIÓN

FIRMADO POR	RAQUEL MARIA ESPIN CRESPO	17/10/2024	
VERIFICACIÓN	Pk2jmJDVJQXVSF7B6ESWF6FEMYA9VL	PÁG. 1352/3958	



APELLIDOS Y NOMBRE / RAZÓN SOCIAL

SANCHEZ GALLEGO JOSE DAVID

NIF

***6307*

EXPEDIENTE

10000079

RESOLUCIÓN

DENEGACIÓN DE LA AYUDA

DATOS DE MANTENIMIENTO UNIDADES

GRUPO DE PAGO

ZONAS DE LIMITACIONES NATURALES

**Sup. Dec.
Admisible**

0,00

**Sup.
Resuelta**

0,00

Sobredecl.

0,00

% Sobredecl.

0,00

RESUMEN DE PAGOS

	IMPORTE (Euros)			
	RESUELTO	FEADER	MAPA	CAPADR
A pagar	0,00	0,00	0,00	0,00

APLICACIÓN DE REDUCCIONES Y PENALIZACIONES (%)

Criterios de subvencionabilidad (1)	Presentación tardía	Omisión declaración	Condicionidad
100,00	0,00	1,00	0,00

IMPORTE (Euros)

Calculado(2)	Reducción	Penalización	Reducción Penalización (3)	Penalización adicional	Resuelto	FEADER	MAPA	CAPADR
0,00 €	0,00 €	0,00 €	0,00 €	0,00 €	0,00 €	0,00 €	0,00 €	0,00 €
Importe Unitario:	54,00 €	Nuevo Importe Unitario:	0,00 €					

(1) Con incidencias que retienen pago o deniegan el expediente.

(2) Se calcula sobre superficie declarada admisible.

(3) Aplicación del artículo 16 bis del RD 147/2023.

(4) Expediente con algunos recintos de pastos permanentes ubicados en espacios protegidos donde la carga ganadera mínima será 0,1 UGM/ha.

Puede verificar la integridad de una copia de este documento mediante la lectura del código QR adjunto o mediante el acceso a la dirección <https://ws050.juntadeandalucia.es/verificarFirma> indicando el código de VERIFICACIÓN

FIRMADO POR	RAQUEL MARIA ESPIN CRESPO	17/10/2024	
VERIFICACIÓN	Pk2jmJDVJQXVSF7B6ESWF6FEMYA9VL	PÁG. 1353/3958	

**INCIDENCIAS****INCIDENCIA DESCRIPCIÓN**

256	Solicitud con recintos no declarados en campaña actual con una reducción por omisión de superficie superior al 3%
463	Productor que en su Declaración responsable no marca SÍ o NO en la casilla de "Realiza alguna actividad de las incluidas en el R.D."
2446	No Autoriza y no entrega IRPF.
2450	No Autoriza y no entrega vida laboral.
2452	No autoriza la consulta datos catastrales a través de la oficina Virtual de catastro (OVC) .
74053	Importe inferior a 100 Euros
75021	No Autoriza para la consulta de datos de identidad a través del Sistema GIRO de la Consejería de Hacienda y Administración pública existan.
75022	No Autoriza a que, en caso de la devolución por la entidad financiera (retrocesión bancaria) del pago en la cuenta corriente consignada en la solicitud y que está debidamente registrada en el sistema contable GIRO de la Junta de Andalucía, se proceda al pago en cualquier otra cuenta corriente de la titularidad del solicitante vigente en dicho sistema contable.
86119	Carga ganadera NO cumple con el valor mínimo de 0,2 UGM/ha. Recinto:14-029-049-00002-00001 Cultivo:62000 PASTOS PERMANENTES DE 5 O MAS AÑOS-SIN VARIEDAD Secano Carga Ganadera:0,02 Recinto:14-029-049-00002-00002 Cultivo:62000 PASTOS PERMANENTES DE 5 O MAS AÑOS-SIN VARIEDAD Secano Carga Ganadera:0,02 Recinto:14-029-049-00002-00003 Cultivo:62000 PASTOS PERMANENTES DE 5 O MAS AÑOS-SIN VARIEDAD Secano Carga Ganadera:0,02 Recinto:14-029-049-00002-00008 Cultivo:62000 PASTOS PERMANENTES DE 5 O MAS AÑOS-SIN VARIEDAD Secano Carga Ganadera:0,02 Recinto:14-029-049-00002-00011 Cultivo:62000 PASTOS PERMANENTES DE 5 O MAS AÑOS-SIN VARIEDAD Secano Carga Ganadera:0,02 Recinto:14-029-049-00002-00013 Cultivo:62000 PASTOS PERMANENTES DE 5 O MAS AÑOS-SIN VARIEDAD Secano Carga Ganadera:0,02 Recinto:14-029-049-00002-00015 Cultivo:62000 PASTOS PERMANENTES DE 5 O MAS AÑOS-SIN VARIEDAD Secano Carga Ganadera:0,02 Recinto:14-029-049-00002-00017 Cultivo:62000 PASTOS PERMANENTES DE 5 O MAS AÑOS-SIN VARIEDAD Secano Carga Ganadera:0,02 Recinto:14-029-049-00002-00018 Cultivo:62000 PASTOS PERMANENTES DE 5 O MAS AÑOS-SIN VARIEDAD Secano Carga Ganadera:0,02 Recinto:14-029-049-00002-00019 Cultivo:62000 PASTOS PERMANENTES DE 5 O MAS AÑOS-SIN VARIEDAD Secano Carga Ganadera:0,02 Recinto:14-029-049-00004-00001 Cultivo:62000 PASTOS PERMANENTES DE 5 O MAS AÑOS-SIN VARIEDAD Secano Carga Ganadera:0,02 Recinto:14-029-049-00005-00001 Cultivo:62000 PASTOS PERMANENTES DE 5 O MAS AÑOS-SIN VARIEDAD Secano Carga Ganadera:0,02 Recinto:14-029-049-00005-00006 Cultivo:62000 PASTOS PERMANENTES DE 5 O MAS AÑOS-SIN VARIEDAD Secano Carga Ganadera:0,02

Datos considerados para el Cálculo de la Carga Ganadera del expediente

Superficie determinada para Cálculo Carga Ganadera: 168,42 ha

Carga Ganadera del Expediente: 0,02 ugm/ha

Explotación	Especie	Ugm Calculada para CG
ES140290000019	OVINA	3,83

Recintos Determinados para el Cálculo de Garga Ganadera

REF.	REFERENCIA SIGPAC	CULTIVO	DESCRIPCIÓN CULTIVO	S/R	SUP. RESUELTA (ha)
7009471	14-029-049-00002-00017	62000	PASTOS PERMANENTES DE 5 O MAS AÑOS-SIN VARIEDAD	S	0,20
7009472	14-029-049-00002-00003	62000	PASTOS PERMANENTES DE 5 O MAS AÑOS-SIN VARIEDAD	S	0,10
7009473	14-029-049-00002-00001	62000	PASTOS PERMANENTES DE 5 O MAS AÑOS-SIN VARIEDAD	S	0,04
7009474	14-029-049-00002-00018	62000	PASTOS PERMANENTES DE 5 O MAS AÑOS-SIN VARIEDAD	S	40,45
7009475	14-029-049-00002-00002	62000	PASTOS PERMANENTES DE 5 O MAS AÑOS-SIN VARIEDAD	S	0,07

(1) Con incidencias que retienen pago o deniegan el expediente.

(2) Se calcula sobre superficie declarada admisible.

(3) Aplicación del artículo 16 bis del RD 147/2023.

(4) Expediente con algunos recintos de pastos permanentes ubicados en espacios protegidos donde la carga ganadera mínima será 0,1 UGM/ha.

Puede verificar la integridad de una copia de este documento mediante la lectura del código QR adjunto o mediante el acceso a la dirección <https://ws050.juntadeandalucia.es/verificarFirma> indicando el código de VERIFICACIÓN

FIRMADO POR

RAQUEL MARIA ESPIN CRESPO

17/10/2024

VERIFICACIÓN

Pk2jmJDVJQXVSF7B6ESWF6FEMYA9VL

PÁG. 1354/3958





Recintos Determinados para el Cálculo de Garga Ganadera

REF.	REFERENCIA SIGPAC	CULTIVO	DESCRIPCIÓN CULTIVO	S/R	SUP. RESUELTA (ha)
7009476	14-029-049-00002-00013	62000	PASTOS PERMANENTES DE 5 O MAS AÑOS-SIN VARIEDAD	S	19,83
7009477	14-029-049-00005-00001	62000	PASTOS PERMANENTES DE 5 O MAS AÑOS-SIN VARIEDAD	S	10,98
7009478	14-029-049-00002-00019	62000	PASTOS PERMANENTES DE 5 O MAS AÑOS-SIN VARIEDAD	S	0,02
7009479	14-029-049-00004-00001	62000	PASTOS PERMANENTES DE 5 O MAS AÑOS-SIN VARIEDAD	S	3,03
7009480	14-029-049-00002-00015	62000	PASTOS PERMANENTES DE 5 O MAS AÑOS-SIN VARIEDAD	S	56,98
7009481	14-029-049-00002-00011	62000	PASTOS PERMANENTES DE 5 O MAS AÑOS-SIN VARIEDAD	S	24,86
7009482	14-029-049-00002-00008	62000	PASTOS PERMANENTES DE 5 O MAS AÑOS-SIN VARIEDAD	S	4,66
7009483	14-029-049-00005-00006	62000	PASTOS PERMANENTES DE 5 O MAS AÑOS-SIN VARIEDAD	S	7,20

(1) Con incidencias que retienen pago o deniegan el expediente.

(2) Se calcula sobre superficie declarada admisible.

(3) Aplicación del artículo 16 bis del RD 147/2023.

(4) Expediente con algunos recintos de pastos permanentes ubicados en espacios protegidos donde la carga ganadera mínima será 0,1 UGM/ha.

Puede verificar la integridad de una copia de este documento mediante la lectura del código QR adjunto o mediante el acceso a la dirección <https://ws050.juntadeandalucia.es/verificarFirma> indicando el código de VERIFICACIÓN

FIRMADO POR

RAQUEL MARIA ESPIN CRESPO

17/10/2024

VERIFICACIÓN

Pk2jmJDVJQXVSF7B6ESWF6FEMYA9VL

PÁG. 1355/3958





APELLIDOS Y NOMBRE / RAZÓN SOCIAL

SANCHEZ GAMEZ CARMEN

NIF

***0304*

EXPEDIENTE

1173427

RESOLUCIÓN

DENEGACIÓN DE LA AYUDA

DATOS DE MANTENIMIENTO UNIDADES

GRUPO DE PAGO

ZONAS DE LIMITACIONES NATURALES

Sup. Dec. Admisible

0,00

Sup. Resuelta

0,00

Sobredecl.

0,00

% Sobredecl.

0,00

RESUMEN DE PAGOS

IMPORTE (Euros)

	RESUELTO	FEADER	MAPA	CAPADR
A pagar	0,00	0,00	0,00	0,00

APLICACIÓN DE REDUCCIONES Y PENALIZACIONES (%)

Criterios de subvencionabilidad (1)	Presentación tardía	Omisión declaración	Condicionalidad
100,00	0,00	0,00	0,00

IMPORTE (Euros)

Calculado(2)	Reducción	Penalización	Reducción Penalización (3)	Penalización adicional	Resuelto	FEADER	MAPA	CAPADR
0,00 €	0,00 €	0,00 €	0,00 €	0,00 €	0,00 €	0,00 €	0,00 €	0,00 €
Importe Unitario:	54,00 €	Nuevo Importe Unitario:	0,00 €					

RECINTOS PROPUESTOS

REF.	REFERENCIA SIGPAC	CULTIVO	S/R	USO SIGPAC	Sup. Dec. admisible	Sup. Campo	Sup. Determ.	Sup. Resuelta
170000004898548	14-004-014-00255-0001	OLIVAR	S		1,31		1,31	1,31
170000004898549	14-004-014-00271-0001	OLIVAR	S		0,22		0,22	0,22
170000004898552	14-004-014-00323-0001	OLIVAR	S		0,13		0,13	0,13

INCIDENCIAS

INCIDENCIA DESCRIPCIÓN

2454	Solicitante de intervención 6613 cuyo regimen de afiliacion a la SS no es ni el sistema especial agrario(cuenta ajena) ni autonomo con actividad agraria.
74018	Productor que no es agricultor a título principal, según los datos del ejercicio fiscal n-1 y seguridad socia.
74053	Importe inferior a 100 Euros

(1) Con incidencias que retienen pago o deniegan el expediente.

(2) Se calcula sobre superficie declarada admisible.

(3) Aplicación del artículo 16 bis del RD 147/2023.

(4) Expediente con algunos recintos de pastos permanentes ubicados en espacios protegidos donde la carga ganadera mínima será 0,1 UGM/ha.

Puede verificar la integridad de una copia de este documento mediante la lectura del código QR adjunto o mediante el acceso a la dirección <https://ws050.juntadeandalucia.es/verificarFirma> indicando el código de VERIFICACIÓN

FIRMADO POR

RAQUEL MARIA ESPIN CRESPO

17/10/2024

VERIFICACIÓN

Pk2jmJDVJQXVSF7B6ESWF6FEMYA9VL

PÁG. 1356/3958





APELLIDOS Y NOMBRE / RAZÓN SOCIAL

SANCHEZ GARCIA FLORENCIO

NIF

****1815*

EXPEDIENTE

1185984

RESOLUCIÓN

DENEGACIÓN DE LA AYUDA

DATOS DE MANTENIMIENTO UNIDADES

GRUPO DE PAGO

ZONAS DE LIMITACIONES NATURALES

Sup. Dec. Admisible

0,00

Sup. Resuelta

0,00

Sobredecl.

0,00

% Sobredecl.

0,00

RESUMEN DE PAGOS

IMPORTE (Euros)

	RESUELTO	FEADER	MAPA	CAPADR
A pagar	0,00	0,00	0,00	0,00

APLICACIÓN DE REDUCCIONES Y PENALIZACIONES (%)

Criterios de subvencionabilidad (1)	Presentación tardía	Omisión declaración	Condicionalidad
100,00	0,00	2,00	0,00

IMPORTE (Euros)

Calculado(2)	Reducción	Penalización	Reducción Penalización (3)	Penalización adicional	Resuelto	FEADER	MAPA	CAPADR
0,00 €	0,00 €	0,00 €	0,00 €	0,00 €	0,00 €	0,00 €	0,00 €	0,00 €
Importe Unitario:	54,00 €	Nuevo Importe Unitario:	0,00 €					

RECINTOS PROPUESTOS

REF.	REFERENCIA SIGPAC	CULTIVO	S/R	USO SIGPAC	Sup. Dec. admisible	Sup. Campo	Sup. Determ.	Sup. Resuelta
-1290138	14-054-024-00011-0003	BARBECHO TRADICIONAL	S		0,13		0,13	0,13

(1) Con incidencias que retienen pago o deniegan el expediente.

(2) Se calcula sobre superficie declarada admisible.

(3) Aplicación del artículo 16 bis del RD 147/2023.

(4) Expediente con algunos recintos de pastos permanentes ubicados en espacios protegidos donde la carga ganadera mínima será 0,1 UGM/ha.

Puede verificar la integridad de una copia de este documento mediante la lectura del código QR adjunto o mediante el acceso a la dirección <https://ws050.juntadeandalucia.es/verificarFirma> indicando el código de VERIFICACIÓN

FIRMADO POR	RAQUEL MARIA ESPIN CRESPO	17/10/2024	
VERIFICACIÓN	Pk2jmJDVJQXVSF7B6ESWF6FEMYA9VL	PÁG. 1357/3958	



INCIDENCIAS

INCIDENCIA DESCRIPCIÓN

- 256 Solicitud con recintos no declarados en campaña actual con una reducción por omisión de superficie superior al 3%
CÓDIGO PARA EL PORCENTAJE DE REDUCCIÓN POR OMISIÓN QUE CORRESPONDE A LA SOLICITUD:2
- 4272 Verifica que las líneas de declaración de las Solicitudes Únicas no tienen solapes con la capa de Retroactividad Gráfica (ambas de la misma campaña) a nivel de expediente/línea de declaración gráfica de la solicitud.
Recinto:14-006-009-00019-00002 Cultivo: - Agregado de la referencia del recinto.:0 Zona de la referencia del recinto.:0 Superficie solapada.:0,03 Id. Incid.:98193286
Recinto:14-006-016-00015-00001 Cultivo: - Agregado de la referencia del recinto.:0 Zona de la referencia del recinto.:0 Superficie solapada.:0,02 Id. Incid.:98193287
- 74018 Productor que no es agricultor a título principal, según los datos del ejercicio fiscal n-1 y seguridad socia.
- 74053 Importe inferior a 100 Euros
- 86119 Carga ganadera NO cumple con el valor mínimo de 0,2 UGM/ha.
Recinto:14-006-009-00019-00002 Cultivo:62000 PASTOS PERMANENTES DE 5 O MAS AÑOS-SIN VARIEDAD Secano Carga Ganadera:0
Recinto:14-006-010-00001-00002 Cultivo:62000 PASTOS PERMANENTES DE 5 O MAS AÑOS-SIN VARIEDAD Secano Carga Ganadera:0
Recinto:14-006-010-00007-00002 Cultivo:62000 PASTOS PERMANENTES DE 5 O MAS AÑOS-SIN VARIEDAD Secano Carga Ganadera:0
Recinto:14-006-016-00012-00001 Cultivo:62000 PASTOS PERMANENTES DE 5 O MAS AÑOS-SIN VARIEDAD Secano Carga Ganadera:0
Recinto:14-006-016-00013-00001 Cultivo:62000 PASTOS PERMANENTES DE 5 O MAS AÑOS-SIN VARIEDAD Secano Carga Ganadera:0
Recinto:14-006-016-00015-00001 Cultivo:62000 PASTOS PERMANENTES DE 5 O MAS AÑOS-SIN VARIEDAD Secano Carga Ganadera:0
Recinto:14-054-024-00025-00001 Cultivo:62000 PASTOS PERMANENTES DE 5 O MAS AÑOS-SIN VARIEDAD Secano Carga Ganadera:0
- 86122 Recinto superficie forrajera que realiza la actividad de producción de pastoreo y no declara el o los códigos del Registro de Explotaciones Ganaderas de Andalucía, REGA.
Recinto:14-006-009-00019-00002 Cultivo:62000 PASTOS PERMANENTES DE 5 O MAS AÑOS-SIN VARIEDAD Secano
Recinto:14-006-010-00001-00002 Cultivo:62000 PASTOS PERMANENTES DE 5 O MAS AÑOS-SIN VARIEDAD Secano
Recinto:14-006-010-00007-00002 Cultivo:62000 PASTOS PERMANENTES DE 5 O MAS AÑOS-SIN VARIEDAD Secano
Recinto:14-006-016-00012-00001 Cultivo:62000 PASTOS PERMANENTES DE 5 O MAS AÑOS-SIN VARIEDAD Secano
Recinto:14-006-016-00013-00001 Cultivo:62000 PASTOS PERMANENTES DE 5 O MAS AÑOS-SIN VARIEDAD Secano
Recinto:14-006-016-00015-00001 Cultivo:62000 PASTOS PERMANENTES DE 5 O MAS AÑOS-SIN VARIEDAD Secano
Recinto:14-054-024-00025-00001 Cultivo:62000 PASTOS PERMANENTES DE 5 O MAS AÑOS-SIN VARIEDAD Secano
- 86124 Recinto de forrajera para Cálculo de Carga Ganadera que No pertenece a Explotación.
Recinto:14-006-009-00019-00002 Cultivo:62000 PASTOS PERMANENTES DE 5 O MAS AÑOS-SIN VARIEDAD Secano
Recinto:14-006-010-00001-00002 Cultivo:62000 PASTOS PERMANENTES DE 5 O MAS AÑOS-SIN VARIEDAD Secano
Recinto:14-006-010-00007-00002 Cultivo:62000 PASTOS PERMANENTES DE 5 O MAS AÑOS-SIN VARIEDAD Secano
Recinto:14-006-016-00012-00001 Cultivo:62000 PASTOS PERMANENTES DE 5 O MAS AÑOS-SIN VARIEDAD Secano
Recinto:14-006-016-00013-00001 Cultivo:62000 PASTOS PERMANENTES DE 5 O MAS AÑOS-SIN VARIEDAD Secano
Recinto:14-006-016-00015-00001 Cultivo:62000 PASTOS PERMANENTES DE 5 O MAS AÑOS-SIN VARIEDAD Secano
Recinto:14-054-024-00025-00001 Cultivo:62000 PASTOS PERMANENTES DE 5 O MAS AÑOS-SIN VARIEDAD Secano

Datos considerados para el Cálculo de la Carga Ganadera del expediente

Superficie determinada para Cálculo Carga Ganadera: 0,00 ha
Carga Ganadera del Expediente: 0,00 ugm/ha

Incidenias de carga ganadera

INCIDENCIA DESCRIPCIÓN

- 86122 Recinto superficie forrajera que realiza la actividad de producción de pastoreo y no declara el o los códigos del Registro de Explotaciones Ganaderas de Andalucía, REGA.
Recinto:14-054-024-00025-00001 Cultivo:62000 PASTOS PERMANENTES DE 5 O MAS AÑOS-SIN VARIEDAD Secano
Recinto:14-006-010-00007-00002 Cultivo:62000 PASTOS PERMANENTES DE 5 O MAS AÑOS-SIN VARIEDAD Secano
Recinto:14-006-009-00019-00002 Cultivo:62000 PASTOS PERMANENTES DE 5 O MAS AÑOS-SIN VARIEDAD Secano
Recinto:14-006-016-00013-00001 Cultivo:62000 PASTOS PERMANENTES DE 5 O MAS AÑOS-SIN VARIEDAD Secano
Recinto:14-006-016-00015-00001 Cultivo:62000 PASTOS PERMANENTES DE 5 O MAS AÑOS-SIN VARIEDAD Secano
Recinto:14-006-016-00012-00001 Cultivo:62000 PASTOS PERMANENTES DE 5 O MAS AÑOS-SIN VARIEDAD Secano

(1) Con incidencias que retienen pago o deniegan el expediente.

(2) Se calcula sobre superficie declarada admisible.

(3) Aplicación del artículo 16 bis del RD 147/2023.

(4) Expediente con algunos recintos de pastos permanentes ubicados en espacios protegidos donde la carga ganadera mínima será 0,1 UGM/ha.

Puede verificar la integridad de una copia de este documento mediante la lectura del código QR adjunto o mediante el acceso a la dirección <https://ws050.juntadeandalucia.es/verificarFirma> indicando el código de VERIFICACIÓN

FIRMADO POR	RAQUEL MARIA ESPIN CRESPO	17/10/2024
VERIFICACIÓN	Pk2jmJDVJQXVSF7B6ESWF6FEMYA9VL	PÁG. 1358/3958





86124	Recinto:14-006-010-00001-00002 Cultivo:62000 PASTOS PERMANENTES DE 5 O MAS AÑOS-SIN VARIEDAD Secano Recinto de forrajera para Cálculo de Carga Ganadera que No pertenece a Explotación. Recinto:14-054-024-00025-00001 Cultivo:62000 PASTOS PERMANENTES DE 5 O MAS AÑOS-SIN VARIEDAD Secano Recinto:14-006-010-00007-00002 Cultivo:62000 PASTOS PERMANENTES DE 5 O MAS AÑOS-SIN VARIEDAD Secano Recinto:14-006-009-00019-00002 Cultivo:62000 PASTOS PERMANENTES DE 5 O MAS AÑOS-SIN VARIEDAD Secano Recinto:14-006-016-00013-00001 Cultivo:62000 PASTOS PERMANENTES DE 5 O MAS AÑOS-SIN VARIEDAD Secano Recinto:14-006-016-00015-00001 Cultivo:62000 PASTOS PERMANENTES DE 5 O MAS AÑOS-SIN VARIEDAD Secano Recinto:14-006-016-00012-00001 Cultivo:62000 PASTOS PERMANENTES DE 5 O MAS AÑOS-SIN VARIEDAD Secano Recinto:14-006-010-00001-00002 Cultivo:62000 PASTOS PERMANENTES DE 5 O MAS AÑOS-SIN VARIEDAD Secano
86128	Recinto de Forrajeras que no ha contabilizado para Carga Ganadera por no tener una explotación válida para el cálculo de la Carga Ganadera Recinto:14-054-024-00025-00001 Cultivo:62 PASTOS PERMANENTES DE 5 O MAS AÑOS- Recinto:14-006-010-00007-00002 Cultivo:62 PASTOS PERMANENTES DE 5 O MAS AÑOS- Recinto:14-006-009-00019-00002 Cultivo:62 PASTOS PERMANENTES DE 5 O MAS AÑOS- Recinto:14-006-016-00013-00001 Cultivo:62 PASTOS PERMANENTES DE 5 O MAS AÑOS- Recinto:14-006-016-00015-00001 Cultivo:62 PASTOS PERMANENTES DE 5 O MAS AÑOS- Recinto:14-006-016-00012-00001 Cultivo:62 PASTOS PERMANENTES DE 5 O MAS AÑOS- Recinto:14-006-010-00001-00002 Cultivo:62 PASTOS PERMANENTES DE 5 O MAS AÑOS-
86132	Recinto superficie forrajera que no realiza la actividad de producción de pastoreo. Recinto:14-054-024-00011-00003 Cultivo:20000 BARBECHO TRADICIONAL-SIN VARIEDAD Secano

(1) Con incidencias que retienen pago o deniegan el expediente.

(2) Se calcula sobre superficie declarada admisible.

(3) Aplicación del artículo 16 bis del RD 147/2023.

(4) Expediente con algunos recintos de pastos permanentes ubicados en espacios protegidos donde la carga ganadera mínima será 0,1 UGM/ha.

Puede verificar la integridad de una copia de este documento mediante la lectura del código QR adjunto o mediante el acceso a la dirección <https://ws050.juntadeandalucia.es/verificarFirma> indicando el código de VERIFICACIÓN

FIRMADO POR	RAQUEL MARIA ESPIN CRESPO	17/10/2024	
VERIFICACIÓN	Pk2jmJDVJQXVSF7B6ESWF6FEMYA9VL	PÁG. 1359/3958	



APELLIDOS Y NOMBRE / RAZÓN SOCIAL

SANCHEZ GOMEZ ANGEL GREGORIO

NIF

****2602*

EXPEDIENTE

1226976

RESOLUCIÓN

DENEGACIÓN DE LA AYUDA

DATOS DE MANTENIMIENTO UNIDADES

GRUPO DE PAGO	Sup. Dec. Admisible	Sup. Resuelta	Sobredecl.	% Sobredecl.
ZONAS DE LIMITACIONES NATURALES	0,00	0,00	0,00	0,00

RESUMEN DE PAGOS

	IMPORTE (Euros)			
	RESUELTO	FEADER	MAPA	CAPADR
A pagar	0,00	0,00	0,00	0,00

APLICACIÓN DE REDUCCIONES Y PENALIZACIONES (%)

Criterios de subvencionabilidad (1)	Presentación tardía	Omisión declaración	Condicionalidad
100,00	0,00	0,00	0,00

IMPORTE (Euros)

Calculado(2)	Reducción	Penalización	Reducción Penalización (3)	Penalización adicional	Resuelto	FEADER	MAPA	CAPADR
0,00 €	0,00 €	0,00 €	0,00 €	0,00 €	0,00 €	0,00 €	0,00 €	0,00 €
Importe Unitario:	54,00 €	Nuevo Importe Unitario:	0,00 €					

RECINTOS PROPUESTOS

REF.	REFERENCIA SIGPAC	CULTIVO	S/R	USO SIGPAC	Sup. Dec. admisible	Sup. Campo	Sup. Determ.	Sup. Resuelta
-1145143	14-029-084-00026-0005	PASTOS PERMANENTES DE 5 O MAS AÑOS	S		0,37		0,37	0,37
-817781	14-029-098-00139-0002	GUISANTES	S		0,08		0,08	0,08
4221094	14-029-084-00001-0001	BARBECHO TRADICIONAL	S		2,52		2,52	2,52
1700000003534372	14-029-084-00008-0001	AVENA	S		5,16		5,16	5,16
1700000003534373	14-029-084-00009-0001	AVENA	S		0,47		0,47	0,47
1700000003534374	14-029-084-00010-0004	BARBECHO TRADICIONAL	S		6,20		6,20	6,20
1700000006646337	14-029-084-00026-0005	PASTOS PERMANENTES DE 5 O MAS AÑOS	S		3,42		3,42	3,42
1700000006646338	14-029-084-00026-0006	PASTOS PERMANENTES DE 5 O MAS AÑOS	S		3,90		3,90	3,90
1700000006646340	14-029-084-00026-0009	PASTOS PERMANENTES DE 5 O MAS AÑOS	S		2,79		2,79	2,79

INCIDENCIAS

INCIDENCIA DESCRIPCIÓN

74018	Productor que no es agricultor a título principal, según los datos del ejercicio fiscal n-1 y seguridad socia.
74053	Importe inferior a 100 Euros
86122	Recinto superficie forrajera que realiza la actividad de producción de pastoreo y no declara el o los códigos del Registro de Explotaciones Ganaderas de Andalucía, REGA. Recinto:14-029-084-00001-00002 Cultivo:62000 PASTOS PERMANENTES DE 5 O MAS AÑOS-SIN VARIEDAD Secano
86124	Recinto de forrajera para Cálculo de Carga Ganadera que No pertenece a Explotación. Recinto:14-029-084-00001-00002 Cultivo:62000 PASTOS PERMANENTES DE 5 O MAS AÑOS-SIN VARIEDAD Secano
86126	Recinto de forrajera para Cálculo de Carga Ganadera que No pertenece a Explotación con UGM válida. Recinto:14-029-084-00089-00002 Cultivo:63000 PASTOS DE MENOS DE 5 AÑOS-SIN VARIEDAD Secano Explotacion: ES140290009090 Recinto:14-029-084-00089-00003 Cultivo:63000 PASTOS DE MENOS DE 5 AÑOS-SIN VARIEDAD Secano Explotacion: ES140290009090 Recinto:14-029-095-00001-00001 Cultivo:63000 PASTOS DE MENOS DE 5 AÑOS-SIN VARIEDAD Secano Explotacion: ES140290009090

(1) Con incidencias que retienen pago o deniegan el expediente.

(2) Se calcula sobre superficie declarada admisible.

(3) Aplicación del artículo 16 bis del RD 147/2023.

(4) Expediente con algunos recintos de pastos permanentes ubicados en espacios protegidos donde la carga ganadera mínima será 0,1 UGM/ha.

Puede verificar la integridad de una copia de este documento mediante la lectura del código QR adjunto o mediante el acceso a la dirección <https://ws050.juntadeandalucia.es/verificarFirma> indicando el código de VERIFICACIÓN

FIRMADO POR	RAQUEL MARIA ESPIN CRESPO	17/10/2024
VERIFICACIÓN	Pk2jmJDVJQXVSF7B6ESWF6FEMYA9VL	PÁG. 1360/3958





Datos considerados para el Cálculo de la Carga Ganadera del expediente

Superficie determinada para Cálculo Carga Ganadera: 10,60 ha

Carga Ganadera del Expediente: 1,77 ugm/ha

Explotación	Especie	Ugm Calculada para CG
ES140290001341	BOVINA	18,81

Recintos Determinados para el Cálculo de Garga Ganadera

REF.	REFERENCIA SIGPAC	CULTIVO	DESCRIPCIÓN CULTIVO	S/R	SUP. RESUELTA (ha)
-1145143	14-029-084-00026-00005	62000	PASTOS PERMANENTES DE 5 O MAS AÑOS-SIN VARIEDAD	S	0,37
1700000006646337	14-029-084-00026-00005	62000	PASTOS PERMANENTES DE 5 O MAS AÑOS-SIN VARIEDAD	S	3,42
1700000006646338	14-029-084-00026-00006	62000	PASTOS PERMANENTES DE 5 O MAS AÑOS-SIN VARIEDAD	S	3,90
1700000006646339	14-029-084-00026-00008	62000	PASTOS PERMANENTES DE 5 O MAS AÑOS-SIN VARIEDAD	S	0,12
1700000006646340	14-029-084-00026-00009	62000	PASTOS PERMANENTES DE 5 O MAS AÑOS-SIN VARIEDAD	S	2,79

Incidencias de carga ganadera

INCIDENCIA DESCRIPCIÓN

86122	Recinto superficie forrajera que realiza la actividad de producción de pastoreo y no declara el o los códigos del Registro de Explotaciones Ganaderas de Andalucía, REGA. Recinto:14-029-084-00001-00002 Cultivo:62000 PASTOS PERMANENTES DE 5 O MAS AÑOS-SIN VARIEDAD Secano
86124	Recinto de forrajera para Cálculo de Carga Ganadera que No pertenece a Explotación. Recinto:14-029-084-00001-00002 Cultivo:62000 PASTOS PERMANENTES DE 5 O MAS AÑOS-SIN VARIEDAD Secano
86126	Recinto de forrajera para Cálculo de Carga Ganadera que No pertenece a Explotación con UGM válida. Recinto:14-029-084-00089-00003 Cultivo:63000 PASTOS DE MENOS DE 5 AÑOS-SIN VARIEDAD Secano Explotacion: ES140290009090 Recinto:14-029-095-00001-00001 Cultivo:63000 PASTOS DE MENOS DE 5 AÑOS-SIN VARIEDAD Secano Explotacion: ES140290009090 Recinto:14-029-084-00089-00002 Cultivo:63000 PASTOS DE MENOS DE 5 AÑOS-SIN VARIEDAD Secano Explotacion: ES140290009090
86128	Recinto de Forrajeras que no ha contabilizado para Carga Ganadera por no tener una explotación válida para el cálculo de la Carga Ganadera Recinto:14-029-084-00089-00003 Cultivo:63 PASTOS DE MENOS DE 5 AÑOS- Recinto:14-029-095-00001-00001 Cultivo:63 PASTOS DE MENOS DE 5 AÑOS- Recinto:14-029-084-00089-00002 Cultivo:63 PASTOS DE MENOS DE 5 AÑOS- Recinto:14-029-084-00001-00002 Cultivo:62 PASTOS PERMANENTES DE 5 O MAS AÑOS-
86132	Recinto superficie forrajera que no realiza la actividad de producción de pastoreo. Recinto:14-029-084-00001-00001 Cultivo:20000 BARBECHO TRADICIONAL-SIN VARIEDAD Secano Recinto:14-029-084-00010-00004 Cultivo:20000 BARBECHO TRADICIONAL-SIN VARIEDAD Secano

(1) Con incidencias que retienen pago o deniegan el expediente.

(2) Se calcula sobre superficie declarada admisible.

(3) Aplicación del artículo 16 bis del RD 147/2023.

(4) Expediente con algunos recintos de pastos permanentes ubicados en espacios protegidos donde la carga ganadera mínima será 0,1 UGM/ha.

Puede verificar la integridad de una copia de este documento mediante la lectura del código QR adjunto o mediante el acceso a la dirección <https://ws050.juntadeandalucia.es/verificarFirma> indicando el código de VERIFICACIÓN

FIRMADO POR	RAQUEL MARIA ESPIN CRESPO	17/10/2024	
VERIFICACIÓN	Pk2jmJDVJQXVSF7B6ESWF6FEMYA9VL	PÁG. 1361/3958	



APELLIDOS Y NOMBRE / RAZÓN SOCIAL

SANCHEZ GONZALEZ JOSE

NIF

****5413*

EXPEDIENTE

1219483

RESOLUCIÓN

DENEGACIÓN DE LA AYUDA

DATOS DE MANTENIMIENTO UNIDADES

GRUPO DE PAGO

ZONAS DE LIMITACIONES NATURALES

Sup. Dec. Admisible
0,00

Sup. Resuelta
0,00

Sobredecl.
0,00

% Sobredecl.
0,00

RESUMEN DE PAGOS

	IMPORTE (Euros)			
	RESUELTO	FEADER	MAPA	CAPADR
A pagar	0,00	0,00	0,00	0,00

APLICACIÓN DE REDUCCIONES Y PENALIZACIONES (%)

Crterios de subvencionabilidad (1)	Presentación tardía	Omisión declaración	Condicionalidad
100,00	0,00	0,00	0,00

IMPORTE (Euros)

Calculado(2)	Reducción	Penalización	Reducción Penalización (3)	Penalización adicional	Resuelto	FEADER	MAPA	CAPADR
0,00 €	0,00 €	0,00 €	0,00 €	0,00 €	0,00 €	0,00 €	0,00 €	0,00 €
Importe Unitario:	54,00 €	Nuevo Importe Unitario:	0,00 €					

RECINTOS PROPUESTOS

REF.	REFERENCIA SIGPAC	CULTIVO	S/R	USO SIGPAC	Sup. Dec. admisible	Sup. Campo	Sup. Determ.	Sup. Resuelta
170000005257191	14-011-005-00184-0001	OLIVAR	S		1,16		1,16	1,16
170000005257192	14-011-005-00178-0001	OLIVAR	S		1,41		1,41	1,41
170000005257193	14-011-010-00051-0001	OLIVAR	S		1,57		1,57	1,57
170000005257195	14-011-007-00080-0001	TRIGO BLANDO	S		0,78		0,78	0,78
170000005257197	14-011-006-00115-0001	BARBECHO TRADICIONAL	S		1,60		1,60	1,60
170000005257198	14-011-006-00116-0001	BARBECHO TRADICIONAL	S		1,79		1,79	1,79
170000005257199	14-011-005-00179-0001	TRIGO BLANDO	S		0,36		0,36	0,36

INCIDENCIAS

INCIDENCIA DESCRIPCIÓN

- 2454 Solicitante de intervención 6613 cuyo regimen de afiliacion a la SS no es ni el sistema especial agrario(cuenta ajena) ni autonomo con actividad agraria.
- 74018 Productor que no es agricultor a título principal, según los datos del ejercicio fiscal n-1 y seguridad socia.
- 74053 Importe inferior a 100 Euros

Datos considerados para el Cálculo de la Carga Ganadera del expediente

Superficie determinada para Cálculo Carga Ganadera: 0,00 ha
Carga Ganadera del Expediente: 0,00 ugm/ha

Incidenias de carga ganadera

INCIDENCIA DESCRIPCIÓN

- 86132 Recinto superficie forrajera que no realiza la actividad de producción de pastoreo.
Recinto:14-011-006-00115-00001 Cultivo:20000 BARBECHO TRADICIONAL-SIN VARIEDAD Secano
Recinto:14-011-006-00116-00001 Cultivo:20000 BARBECHO TRADICIONAL-SIN VARIEDAD Secano

(1) Con incidencias que retienen pago o deniegan el expediente.

(2) Se calcula sobre superficie declarada admisible.

(3) Aplicación del artículo 16 bis del RD 147/2023.

(4) Expediente con algunos recintos de pastos permanentes ubicados en espacios protegidos donde la carga ganadera mínima será 0,1 UGM/ha.

Puede verificar la integridad de una copia de este documento mediante la lectura del código QR adjunto o mediante el acceso a la dirección <https://ws050.juntadeandalucia.es/verificarFirma> indicando el código de VERIFICACIÓN

FIRMADO POR	RAQUEL MARIA ESPIN CRESPO	17/10/2024	
VERIFICACIÓN	Pk2jmJDVJQXVSF7B6ESWF6FEMYA9VL	PÁG. 1362/3958	



APELLIDOS Y NOMBRE / RAZÓN SOCIAL

SANCHEZ GONZALEZ JOSE ROMAN

NIF

***9356*

EXPEDIENTE

1011875

RESOLUCIÓN

DENEGACIÓN DE LA AYUDA

DATOS DE MANTENIMIENTO UNIDADES

GRUPO DE PAGO

ZONAS DE LIMITACIONES NATURALES

Sup. Dec. Admisible

0,00

Sup. Resuelta

0,00

Sobredecl.

0,00

% Sobredecl.

0,00

RESUMEN DE PAGOS

IMPORTE (Euros)

	RESUELTO	FEADER	MAPA	CAPADR
A pagar	0,00	0,00	0,00	0,00

APLICACIÓN DE REDUCCIONES Y PENALIZACIONES (%)

Criterios de subvencionabilidad (1)	Presentación tardía	Omisión declaración	Condicionalidad
100,00	0,00	0,00	0,00

IMPORTE (Euros)

Calculado(2)	Reducción	Penalización	Reducción Penalización (3)	Penalización adicional	Resuelto	FEADER	MAPA	CAPADR
0,00 €	0,00 €	0,00 €	0,00 €	0,00 €	0,00 €	0,00 €	0,00 €	0,00 €
Importe Unitario:	54,00 €	Nuevo Importe Unitario:	0,00 €					

RECINTOS PROPUESTOS

REF.	REFERENCIA SIGPAC	CULTIVO	S/R	USO SIGPAC	Sup. Dec. admisible	Sup. Campo	Sup. Determ.	Sup. Resuelta
5503411	14-039-007-00096-0002	OLIVAR	R		10,45		10,45	10,45
1700000006559805	14-044-004-00144-0001	OLIVAR	S		3,87		3,87	3,87

INCIDENCIAS

INCIDENCIA DESCRIPCIÓN

2454	Solicitante de intervención 6613 cuyo regimen de afiliación a la SS no es ni el sistema especial agrario(cuenta ajena) ni autonomo con actividad agraria.
74018	Productor que no es agricultor a título principal, según los datos del ejercicio fiscal n-1 y seguridad socia.
74053	Importe inferior a 100 Euros

(1) Con incidencias que retienen pago o deniegan el expediente.

(2) Se calcula sobre superficie declarada admisible.

(3) Aplicación del artículo 16 bis del RD 147/2023.

(4) Expediente con algunos recintos de pastos permanentes ubicados en espacios protegidos donde la carga ganadera mínima será 0,1 UGM/ha.

Puede verificar la integridad de una copia de este documento mediante la lectura del código QR adjunto o mediante el acceso a la dirección <https://ws050.juntadeandalucia.es/verificarFirma> indicando el código de VERIFICACIÓN

FIRMADO POR	RAQUEL MARIA ESPIN CRESPO	17/10/2024	
VERIFICACIÓN	Pk2jmJDVJQXVSF7B6ESWF6FEMYA9VL	PÁG. 1363/3958	



APELLIDOS Y NOMBRE / RAZÓN SOCIAL

SANCHEZ GONZALEZ MANUEL

NIF
***0688*

EXPEDIENTE
1037208

RESOLUCIÓN
DENEGACIÓN DE LA AYUDA

DATOS DE MANTENIMIENTO UNIDADES

GRUPO DE PAGO	Sup. Dec. Admisible	Sup. Resuelta	Sobredecl.	% Sobredecl.
ZONAS DE LIMITACIONES NATURALES	0,00	0,00	0,00	0,00

RESUMEN DE PAGOS

	IMPORTE (Euros)			
	RESUELTO	FEADER	MAPA	CAPADR
A pagar	0,00	0,00	0,00	0,00

APLICACIÓN DE REDUCCIONES Y PENALIZACIONES (%)

Criterios de subvencionabilidad (1)	Presentación tardía	Omisión declaración	Condicionalidad
100,00	0,00	0,00	0,00

IMPORTE (Euros)

Calculado(2)	Reducción	Penalización	Reducción Penalización (3)	Penalización adicional	Resuelto	FEADER	MAPA	CAPADR
0,00 €	0,00 €	0,00 €	0,00 €	0,00 €	0,00 €	0,00 €	0,00 €	0,00 €
Importe Unitario:	54,00 €	Nuevo Importe Unitario:	0,00 €					

RECINTOS PROPUESTOS

REF.	REFERENCIA SIGPAC	CULTIVO	S/R	USO SIGPAC	Sup. Dec. admisible	Sup. Campo	Sup. Determ.	Sup. Resuelta
-1469611	14-013-029-00129-0001	OLIVAR	S		0,01		0,01	0,01
-1084952	14-013-029-00191-0004	OLIVAR	S		0,66		0,66	0,66
-565691	14-039-007-00019-0006	OLIVAR	S		0,05		0,05	0,05
1700000006759447	14-013-029-00131-0001	OLIVAR	S		1,62		1,62	1,62
1700000006759448	14-013-029-00132-0001	OLIVAR	S		4,66		4,66	4,66
1700000006759449	14-013-029-00133-0001	OLIVAR	S		0,61		0,61	0,61
1700000006759450	14-013-029-00191-0001	OLIVAR	S		0,72		0,72	0,72
1700000006759451	14-013-029-00139-0001	OLIVAR	S		2,50		2,50	2,50
1700000006759452	14-039-007-00018-0009	OLIVAR	S		0,15		0,15	0,15
1700000006759454	14-013-029-00191-0002	OLIVAR	S		0,65		0,65	0,65
1700000006759455	14-039-007-00018-0003	OLIVAR	S		3,17		3,17	3,12

INCIDENCIAS

INCIDENCIA DESCRIPCIÓN

2454	Solicitante de intervención 6613 cuyo regimen de afiliación a la SS no es ni el sistema especial agrario(cuenta ajena) ni autonomo con actividad agraria.
4272	Verifica que las líneas de declaración de las Solicitudes Únicas no tienen solapes con la capa de Retroactividad Gráfica (ambas de la misma campaña) a nivel de expediente/línea de declaración gráfica de la solicitud. Recinto:14-039-007-00018-00003 Cultivo: - Agregado de la referencia del recinto.:0 Zona de la referencia del recinto.:0 Superficie solapada.:0,05 Id. Incid.:98193075
74018	Productor que no es agricultor a título principal, según los datos del ejercicio fiscal n-1 y seguridad socia.
74053	Importe inferior a 100 Euros

(1) Con incidencias que retienen pago o deniegan el expediente.

(2) Se calcula sobre superficie declarada admisible.

(3) Aplicación del artículo 16 bis del RD 147/2023.

(4) Expediente con algunos recintos de pastos permanentes ubicados en espacios protegidos donde la carga ganadera mínima será 0,1 UGM/ha.

Puede verificar la integridad de una copia de este documento mediante la lectura del código QR adjunto o mediante el acceso a la dirección <https://ws050.juntadeandalucia.es/verificarFirma> indicando el código de VERIFICACIÓN

FIRMADO POR	RAQUEL MARIA ESPIN CRESPO	17/10/2024
VERIFICACIÓN	Pk2jmJDVJQXVSF7B6ESWF6FEMYA9VL	PÁG. 1364/3958





APELLIDOS Y NOMBRE / RAZÓN SOCIAL

SANCHEZ JURADO CRISTINA

NIF

****5773*

EXPEDIENTE

1281803

RESOLUCIÓN

DENEGACIÓN DE LA AYUDA

DATOS DE MANTENIMIENTO UNIDADES

GRUPO DE PAGO

ZONAS DE LIMITACIONES NATURALES

**Sup. Dec.
Admisible**

0,00

**Sup.
Resuelta**

0,00

Sobredecl.

0,00

% Sobredecl.

0,00

RESUMEN DE PAGOS

	IMPORTE (Euros)			
	RESUELTO	FEADER	MAPA	CAPADR
A pagar	0,00	0,00	0,00	0,00

APLICACIÓN DE REDUCCIONES Y PENALIZACIONES (%)

Criterios de subvencionabilidad (1)	Presentación tardía	Omisión declaración	Condicionidad
100,00	0,00	0,00	0,00

IMPORTE (Euros)

Calculado(2)	Reducción	Penalización	Reducción Penalización (3)	Penalización adicional	Resuelto	FEADER	MAPA	CAPADR
0,00 €	0,00 €	0,00 €	0,00 €	0,00 €	0,00 €	0,00 €	0,00 €	0,00 €
Importe Unitario:	54,00 €	Nuevo Importe Unitario:	0,00 €					

(1) Con incidencias que retienen pago o deniegan el expediente.

(2) Se calcula sobre superficie declarada admisible.

(3) Aplicación del artículo 16 bis del RD 147/2023.

(4) Expediente con algunos recintos de pastos permanentes ubicados en espacios protegidos donde la carga ganadera mínima será 0,1 UGM/ha.

Puede verificar la integridad de una copia de este documento mediante la lectura del código QR adjunto o mediante el acceso a la dirección <https://ws050.juntadeandalucia.es/verificarFirma> indicando el código de VERIFICACIÓN

FIRMADO POR	RAQUEL MARIA ESPIN CRESPO	17/10/2024	
VERIFICACIÓN	Pk2jmJDVJQXVSF7B6ESWF6FEMYA9VL	PÁG. 1365/3958	



RECINTOS PROPUESTOS

REF.	REFERENCIA SIGPAC	CULTIVO	S/R	USO SIGPAC	Sup. Dec. admisible	Sup. Campo	Sup. Determ.	Sup. Resuelta
-1577790	14-035-009-00035-0001	TRANQUILLÓN	S		0,80		0,80	0,80
-1577777	14-035-014-00219-0001	TRANQUILLÓN	S		0,60		0,60	0,60
-1577773	14-035-014-00218-0002	TRANQUILLÓN	S		2,03		2,03	2,03
-1577745	14-035-046-00300-0001	TRANQUILLÓN	S		0,78		0,78	0,78
-1577728	14-008-029-00139-0001	TRANQUILLÓN	S		6,60		6,60	6,60
-1577686	14-035-019-00495-0001	TRANQUILLÓN	S		1,09		1,09	1,09
-1577630	14-008-029-00138-0001	TRANQUILLÓN	S		0,62		0,62	0,62
-1577606	14-008-028-00478-0005	GUISANTES	S		1,59		1,59	1,59
-1577594	14-008-028-00292-0002	GUISANTES	S		1,73		1,73	1,73
-1577591	14-008-028-00293-0001	OLIVAR	S		2,19		2,19	2,19
-1577587	14-008-028-00291-0001	OLIVAR	S		0,09		0,09	0,09
-1577575	14-008-028-00290-0001	OLIVAR	S		0,57		0,57	0,57
-1577568	14-008-025-00256-0001	TRANQUILLÓN	S		2,26		2,26	2,26
-1577544	14-035-026-00070-0001	TRANQUILLÓN	S		1,08		1,08	1,08
-1577442	14-035-021-00252-0001	TRANQUILLÓN	S		0,25		0,25	0,25
-1577435	14-035-019-00501-0001	TRANQUILLÓN	S		0,65		0,65	0,65
-1577430	14-035-026-00009-0002	AVENA	S		3,47		3,47	3,47
-1577396	14-035-027-00059-0004	TRANQUILLÓN	S		1,61		1,61	1,61
-1577395	14-035-027-00059-0003	TRANQUILLÓN	S		0,42		0,42	0,42
6863428	14-035-026-00081-0002	TRANQUILLÓN	S		1,38		1,38	1,38
6863476	14-035-026-00089-0001	BARBECHO TRADICIONAL	S		0,51		0,51	0,51
6863484	14-035-027-00044-0001	AVENA	S		3,75		3,75	3,75
6863513	14-035-027-00059-0002	TRANQUILLÓN	S		3,44		3,44	3,44
6863525	14-035-046-00011-0001	TRANQUILLÓN	S		6,16		6,16	6,13
6863537	14-035-026-00001-0003	AVENA	S		4,58		4,58	4,58
6863539	14-035-026-00008-0001	AVENA	S		0,95		0,95	0,95
6863542	14-035-026-00034-0002	GUISANTES	S		1,19		1,19	1,19
6863548	14-035-019-00498-0001	TRANQUILLÓN	S		2,16		2,16	2,16
6863560	14-035-021-00251-0001	TRANQUILLÓN	S		0,49		0,49	0,49
6863568	14-035-022-00129-0001	TRANQUILLÓN	S		0,88		0,88	0,88
6863582	14-035-026-00071-0001	TRANQUILLÓN	S		0,72		0,72	0,72
6863728	14-008-025-00255-0001	TRANQUILLÓN	S		0,77		0,77	0,77
6863762	14-008-025-00261-0001	TRANQUILLÓN	S		1,95		1,95	1,95
6863766	14-008-028-00289-0001	GUISANTES	S		1,24		1,24	1,24
6863846	14-008-029-00136-0003	TRANQUILLÓN	S		8,67		8,67	8,67
6863857	14-035-008-00024-0002	TRANQUILLÓN	S		0,99		0,99	0,99
6863861	14-035-009-00001-0001	TRANQUILLÓN	S		2,62		2,62	2,62
6863869	14-035-009-00036-0001	TRANQUILLÓN	S		0,74		0,74	0,74
6863870	14-035-009-00037-0001	TRANQUILLÓN	S		0,02		0,02	0,02
6863912	14-035-009-00010-0001	AVENA	S		2,14		2,14	2,14
6863951	14-035-019-00897-0001	TRANQUILLÓN	S		0,95		0,95	0,95
6863960	14-035-019-00499-0001	TRANQUILLÓN	S		0,65		0,65	0,65
6863985	14-035-019-00494-0001	TRANQUILLÓN	S		1,85		1,85	1,85
6864007	14-008-028-00286-0002	GUISANTES	S		1,03		1,03	1,03
6864050	14-008-028-00477-0001	GUISANTES	S		2,60		2,60	2,60
6864057	14-008-028-00483-0001	GUISANTES	S		0,02		0,02	0,02
6864078	14-008-029-00137-0001	TRANQUILLÓN	S		0,34		0,34	0,34
6864081	14-008-029-00137-0002	TRANQUILLÓN	S		0,06		0,06	0,06
6864088	14-035-046-00293-0001	TRANQUILLÓN	S		0,93		0,93	0,93
6864128	14-035-009-00038-0001	TRANQUILLÓN	S		0,09		0,09	0,09
6864129	14-035-009-00039-0001	TRANQUILLÓN	S		0,78		0,78	0,78

(1) Con incidencias que retienen pago o deniegan el expediente.
 (2) Se calcula sobre superficie declarada admisible.
 (3) Aplicación del artículo 16 bis del RD 147/2023.
 (4) Expediente con algunos recintos de pastos permanentes ubicados en espacios protegidos donde la carga ganadera mínima será 0,1 UGM/ha.

Puede verificar la integridad de una copia de este documento mediante la lectura del código QR adjunto o mediante el acceso a la dirección https://ws050.juntadeandalucia.es/verificarFirma indicando el código de VERIFICACIÓN			
FIRMADO POR	RAQUEL MARIA ESPIN CRESPO	17/10/2024	
VERIFICACIÓN	Pk2jmJDVJQXVSF7B6ESWF6FEMYA9VL	PÁG. 1366/3958	



INCIDENCIAS

INCIDENCIA DESCRIPCIÓN

- 4272 Verifica que las líneas de declaración de las Solicitudes Únicas no tienen solapes con la capa de Retroactividad Gráfica (ambas de la misma campaña) a nivel de expediente/línea de declaración gráfica de la solicitud.
Recinto:14-035-046-00011-00001 Cultivo: - Agregado de la referencia del recinto.:0 Zona de la referencia del recinto.:0 Superficie solapada.:0,03 Id. Incid.:98194379
- 74018 Productor que no es agricultor a título principal, según los datos del ejercicio fiscal n-1 y seguridad socia.
- 74053 Importe inferior a 100 Euros

Datos considerados para el Cálculo de la Carga Ganadera del expediente

Superficie determinada para Cálculo Carga Ganadera: 0,00 ha

Carga Ganadera del Expediente: 0,00 ugm/ha

Incidenias de carga ganadera

INCIDENCIA DESCRIPCIÓN

- 86132 Recinto superficie forrajera que no realiza la actividad de producción de pastoreo.
Recinto:14-035-026-00089-00001 Cultivo:20000 BARBECHO TRADICIONAL-SIN VARIEDAD Secano

(1) Con incidencias que retienen pago o deniegan el expediente.

(2) Se calcula sobre superficie declarada admisible.

(3) Aplicación del artículo 16 bis del RD 147/2023.

(4) Expediente con algunos recintos de pastos permanentes ubicados en espacios protegidos donde la carga ganadera mínima será 0,1 UGM/ha.

Puede verificar la integridad de una copia de este documento mediante la lectura del código QR adjunto o mediante el acceso a la dirección <https://ws050.juntadeandalucia.es/verificarFirma> indicando el código de VERIFICACIÓN

FIRMADO POR

RAQUEL MARIA ESPIN CRESPO

17/10/2024

VERIFICACIÓN

Pk2jmJDVJQXVSF7B6ESWF6FEMYA9VL

PÁG. 1367/3958



**APELLIDOS Y NOMBRE / RAZÓN SOCIAL**

SANCHEZ MORALES FRANCISCO

NIF

****7475*

EXPEDIENTE

1212735

RESOLUCIÓN

DENEGACIÓN DE LA AYUDA

DATOS DE MANTENIMIENTO UNIDADES**GRUPO DE PAGO**

ZONAS DE LIMITACIONES NATURALES

**Sup. Dec.
Admisible**

0,00

**Sup.
Resuelta**

0,00

Sobredecl.

0,00

% Sobredecl.

0,00

RESUMEN DE PAGOS**IMPORTE (Euros)**

	RESUELTO	FEADER	MAPA	CAPADR
A pagar	0,00	0,00	0,00	0,00

APLICACIÓN DE REDUCCIONES Y PENALIZACIONES (%)

Criterios de subvencionabilidad (1)	Presentación tardía	Omisión declaración	Condicionalidad
100,00	0,00	0,00	0,00

IMPORTE (Euros)

Calculado(2)	Reducción	Penalización	Reducción Penalización (3)	Penalización adicional	Resuelto	FEADER	MAPA	CAPADR
0,00 €	0,00 €	0,00 €	0,00 €	0,00 €	0,00 €	0,00 €	0,00 €	0,00 €
Importe Unitario:	54,00 €	Nuevo Importe Unitario:	0,00 €					

RECINTOS PROPUESTOS

REF.	REFERENCIA SIGPAC	CULTIVO	S/R	USO SIGPAC	Sup. Dec. admisible	Sup. Campo	Sup. Determ.	Sup. Resuelta
170000006365434	14-038-034-00050-0001	OLIVAR	S		3,08		3,08	3,08
170000006365435	14-038-034-00051-0003	OLIVAR	S		0,01		0,01	0,01
170000006365436	14-038-034-00059-0001	OLIVAR	S		0,11		0,11	0,11
170000006365437	14-038-034-00063-0003	OLIVAR	S		0,01		0,01	0,01
170000006365438	14-038-034-00063-0003	OLIVAR	S		0,02		0,02	0,02
170000006365439	14-038-034-00064-0003	OLIVAR	S		4,15		4,15	4,15

INCIDENCIAS**INCIDENCIA DESCRIPCIÓN**

2454	Solicitante de intervención 6613 cuyo regimen de afiliacion a la SS no es ni el sistema especial agrario(cuenta ajena) ni autonomo con actividad agraria.
74018	Productor que no es agricultor a título principal, según los datos del ejercicio fiscal n-1 y seguridad socia.
74053	Importe inferior a 100 Euros

(1) Con incidencias que retienen pago o deniegan el expediente.

(2) Se calcula sobre superficie declarada admisible.

(3) Aplicación del artículo 16 bis del RD 147/2023.

(4) Expediente con algunos recintos de pastos permanentes ubicados en espacios protegidos donde la carga ganadera mínima será 0,1 UGM/ha.

Puede verificar la integridad de una copia de este documento mediante la lectura del código QR adjunto o mediante el acceso a la dirección <https://ws050.juntadeandalucia.es/verificarFirma> indicando el código de VERIFICACIÓN

FIRMADO POR

RAQUEL MARIA ESPIN CRESPO

17/10/2024

VERIFICACIÓN

Pk2jmJDVJQXVSF7B6ESWF6FEMYA9VL

PÁG. 1368/3958





APELLIDOS Y NOMBRE / RAZÓN SOCIAL

SANCHEZ MUÑOZ VALERIANA

NIF

***6027*

EXPEDIENTE

1260177

RESOLUCIÓN

DENEGACIÓN DE LA AYUDA

DATOS DE MANTENIMIENTO UNIDADES

GRUPO DE PAGO

ZONAS DE LIMITACIONES NATURALES

Sup. Dec. Admisible

0,00

Sup. Resuelta

0,00

Sobredecl.

0,00

% Sobredecl.

0,00

RESUMEN DE PAGOS

IMPORTE (Euros)

	RESUELTO	FEADER	MAPA	CAPADR
A pagar	0,00	0,00	0,00	0,00

APLICACIÓN DE REDUCCIONES Y PENALIZACIONES (%)

Crterios de subvencionabilidad (1)	Presentación tardía	Omisión declaración	Condicionalidad
100,00	0,00	0,00	0,00

IMPORTE (Euros)

Calculado(2)	Reducción	Penalización	Reducción Penalización (3)	Penalización adicional	Resuelto	FEADER	MAPA	CAPADR
0,00 €	0,00 €	0,00 €	0,00 €	0,00 €	0,00 €	0,00 €	0,00 €	0,00 €
Importe Unitario:	54,00 €	Nuevo Importe Unitario:	0,00 €					

RECINTOS PROPUESTOS

REF.	REFERENCIA SIGPAC	CULTIVO	S/R	USO SIGPAC	Sup. Dec. admisible	Sup. Campo	Sup. Determ.	Sup. Resuelta
170000003017906	14-054-052-00015-0001	OLIVAR	S		4,39		4,39	4,39
170000003017907	14-054-052-00025-0004	OLIVAR	S		10,37		10,37	10,37

INCIDENCIAS

INCIDENCIA DESCRIPCIÓN

74018	Productor que no es agricultor a título principal, según los datos del ejercicio fiscal n-1 y seguridad socia.
74053	Importe inferior a 100 Euros

(1) Con incidencias que retienen pago o deniegan el expediente.

(2) Se calcula sobre superficie declarada admisible.

(3) Aplicación del artículo 16 bis del RD 147/2023.

(4) Expediente con algunos recintos de pastos permanentes ubicados en espacios protegidos donde la carga ganadera mínima será 0,1 UGM/ha.

Puede verificar la integridad de una copia de este documento mediante la lectura del código QR adjunto o mediante el acceso a la dirección <https://ws050.juntadeandalucia.es/verificarFirma> indicando el código de VERIFICACIÓN

FIRMADO POR	RAQUEL MARIA ESPIN CRESPO	17/10/2024	
VERIFICACIÓN	Pk2jmJDVJQXVSF7B6ESWF6FEMYA9VL	PÁG. 1369/3958	



APELLIDOS Y NOMBRE / RAZÓN SOCIAL

SANCHEZ PACHECO RAFAEL

NIF

****2970*

EXPEDIENTE

1188289

RESOLUCIÓN

DENEGACIÓN DE LA AYUDA

DATOS DE MANTENIMIENTO UNIDADES

GRUPO DE PAGO

ZONAS DE LIMITACIONES NATURALES

Sup. Dec. Admisible

0,54

Sup. Resuelta

0,54

Sobredecl.

0,00

% Sobredecl.

0,00

RESUMEN DE PAGOS

IMPORTE (Euros)

	RESUELTO	FEADER	MAPA	CAPADR
A pagar	0,00	0,00	0,00	0,00

APLICACIÓN DE REDUCCIONES Y PENALIZACIONES (%)

Crterios de subvencionabilidad (1)	Presentación tardía	Omisión declaración	Condicionalidad
100,00	0,00	0,00	0,00

IMPORTE (Euros)

Calculado(2)	Reducción	Penalización	Reducción Penalización (3)	Penalización adicional	Resuelto	FEADER	MAPA	CAPADR
29,16 €	0,00 €	0,00 €	0,00 €	0,00 €	0,00 €	0,00 €	0,00 €	0,00 €
Importe Unitario:	54,00 €	Nuevo Importe Unitario:	54,00 €					

RECINTOS PROPUESTOS

REF.	REFERENCIA SIGPAC	CULTIVO	S/R	USO SIGPAC	Sup. Dec. admisible	Sup. Campo	Sup. Determ.	Sup. Resuelta
170000005890013	14-013-022-00531-0004	OLIVAR	S		0,54		0,54	0,54

INCIDENCIAS

INCIDENCIA DESCRIPCIÓN

74053 Importe inferior a 100 Euros

(1) Con incidencias que retienen pago o deniegan el expediente.

(2) Se calcula sobre superficie declarada admisible.

(3) Aplicación del artículo 16 bis del RD 147/2023.

(4) Expediente con algunos recintos de pastos permanentes ubicados en espacios protegidos donde la carga ganadera mínima será 0,1 UGM/ha.

Puede verificar la integridad de una copia de este documento mediante la lectura del código QR adjunto o mediante el acceso a la dirección <https://ws050.juntadeandalucia.es/verificarFirma> indicando el código de VERIFICACIÓN

FIRMADO POR	RAQUEL MARIA ESPIN CRESPO	17/10/2024	
VERIFICACIÓN	Pk2jmJDVJQXVSF7B6ESWF6FEMYA9VL	PÁG. 1370/3958	



APELLIDOS Y NOMBRE / RAZÓN SOCIAL

SANCHEZ PELAEZ MARIO JOSE

NIF

****2869*

EXPEDIENTE

1060617

RESOLUCIÓN

DENEGACIÓN DE LA AYUDA

DATOS DE MANTENIMIENTO UNIDADES

GRUPO DE PAGO

ZONAS DE LIMITACIONES NATURALES

Sup. Dec. Admisible

0,00

Sup. Resuelta

0,00

Sobredecl.

0,00

% Sobredecl.

0,00

RESUMEN DE PAGOS

IMPORTE (Euros)

	RESUELTO	FEADER	MAPA	CAPADR
A pagar	0,00	0,00	0,00	0,00

APLICACIÓN DE REDUCCIONES Y PENALIZACIONES (%)

Criterios de subvencionabilidad (1)	Presentación tardía	Omisión declaración	Condicionalidad
100,00	0,00	0,00	0,00

IMPORTE (Euros)

Calculado(2)	Reducción	Penalización	Reducción Penalización (3)	Penalización adicional	Resuelto	FEADER	MAPA	CAPADR
0,00 €	0,00 €	0,00 €	0,00 €	0,00 €	0,00 €	0,00 €	0,00 €	0,00 €
Importe Unitario:	54,00 €	Nuevo Importe Unitario:	0,00 €					

RECINTOS PROPUESTOS

REF.	REFERENCIA SIGPAC	CULTIVO	S/R	USO SIGPAC	Sup. Dec. admisible	Sup. Campo	Sup. Determ.	Sup. Resuelta
5092345	14-038-008-00021-0002	OLIVAR	S		0,63		0,63	0,63
1700000005658024	14-013-021-00486-0001	OLIVAR	S		1,30		1,30	1,30
1700000005658025	14-038-002-00024-0001	OLIVAR	S		3,72		3,72	3,72
1700000005658026	14-038-002-00070-0002	OLIVAR	S		0,11		0,11	0,11

INCIDENCIAS

INCIDENCIA DESCRIPCIÓN

74018	Productor que no es agricultor a título principal, según los datos del ejercicio fiscal n-1 y seguridad socia.
74053	Importe inferior a 100 Euros

(1) Con incidencias que retienen pago o deniegan el expediente.

(2) Se calcula sobre superficie declarada admisible.

(3) Aplicación del artículo 16 bis del RD 147/2023.

(4) Expediente con algunos recintos de pastos permanentes ubicados en espacios protegidos donde la carga ganadera mínima será 0,1 UGM/ha.

Puede verificar la integridad de una copia de este documento mediante la lectura del código QR adjunto o mediante el acceso a la dirección <https://ws050.juntadeandalucia.es/verificarFirma> indicando el código de VERIFICACIÓN

FIRMADO POR	RAQUEL MARIA ESPIN CRESPO	17/10/2024	
VERIFICACIÓN	Pk2jmJDVJQXVSF7B6ESWF6FEMYA9VL	PÁG. 1371/3958	



APELLIDOS Y NOMBRE / RAZÓN SOCIAL

SANCHEZ PEREZ ISMAEL

NIF

****8377*

EXPEDIENTE

1247716

RESOLUCIÓN

DENEGACIÓN DE LA AYUDA

DATOS DE MANTENIMIENTO UNIDADES

GRUPO DE PAGO

ZONAS DE LIMITACIONES NATURALES

Sup. Dec. Admisible

0,00

Sup. Resuelta

0,00

Sobredecl.

0,00

% Sobredecl.

0,00

RESUMEN DE PAGOS

IMPORTE (Euros)

	RESUELTO	FEADER	MAPA	CAPADR
A pagar	0,00	0,00	0,00	0,00

APLICACIÓN DE REDUCCIONES Y PENALIZACIONES (%)

Criterios de subvencionabilidad (1)	Presentación tardía	Omisión declaración	Condicionalidad
100,00	0,00	0,00	0,00

IMPORTE (Euros)

Calculado(2)	Reducción	Penalización	Reducción Penalización (3)	Penalización adicional	Resuelto	FEADER	MAPA	CAPADR
0,00 €	0,00 €	0,00 €	0,00 €	0,00 €	0,00 €	0,00 €	0,00 €	0,00 €
Importe Unitario:	54,00 €	Nuevo Importe Unitario:	0,00 €					

RECINTOS PROPUESTOS

REF.	REFERENCIA SIGPAC	CULTIVO	S/R	USO SIGPAC	Sup. Dec. admisible	Sup. Campo	Sup. Determ.	Sup. Resuelta
-1260907	14-038-055-00058-0002	OLIVAR	S		0,02		0,02	0,02
-1260906	14-038-055-00058-0002	OLIVAR	S		0,03		0,03	0,03
-1260905	14-038-055-00058-0002	OLIVAR	S		0,01		0,01	0,01
-701957	14-038-055-00059-0001	OLIVAR	S		3,74		3,74	3,74

INCIDENCIAS

INCIDENCIA DESCRIPCIÓN

74018	Productor que no es agricultor a título principal, según los datos del ejercicio fiscal n-1 y seguridad socia.
74053	Importe inferior a 100 Euros

(1) Con incidencias que retienen pago o deniegan el expediente.

(2) Se calcula sobre superficie declarada admisible.

(3) Aplicación del artículo 16 bis del RD 147/2023.

(4) Expediente con algunos recintos de pastos permanentes ubicados en espacios protegidos donde la carga ganadera mínima será 0,1 UGM/ha.

Puede verificar la integridad de una copia de este documento mediante la lectura del código QR adjunto o mediante el acceso a la dirección <https://ws050.juntadeandalucia.es/verificarFirma> indicando el código de VERIFICACIÓN

FIRMADO POR	RAQUEL MARIA ESPIN CRESPO	17/10/2024	
VERIFICACIÓN	Pk2jmJDVJQXVSF7B6ESWF6FEMYA9VL	PÁG. 1372/3958	



APELLIDOS Y NOMBRE / RAZÓN SOCIAL

SANCHEZ POVEDANO ANTONIO

NIF

***0042*

EXPEDIENTE

1062623

RESOLUCIÓN

DENEGACIÓN DE LA AYUDA

DATOS DE MANTENIMIENTO UNIDADES

GRUPO DE PAGO

ZONAS DE LIMITACIONES NATURALES

Sup. Dec. Admisible

0,00

Sup. Resuelta

0,00

Sobredecl.

0,00

% Sobredecl.

0,00

RESUMEN DE PAGOS

IMPORTE (Euros)

	RESUELTO	FEADER	MAPA	CAPADR
A pagar	0,00	0,00	0,00	0,00

APLICACIÓN DE REDUCCIONES Y PENALIZACIONES (%)

Crterios de subvencionabilidad (1)	Presentación tardía	Omisión declaración	Condicionalidad
100,00	0,00	0,00	0,00

IMPORTE (Euros)

Calculado(2)	Reducción	Penalización	Reducción Penalización (3)	Penalización adicional	Resuelto	FEADER	MAPA	CAPADR
0,00 €	0,00 €	0,00 €	0,00 €	0,00 €	0,00 €	0,00 €	0,00 €	0,00 €
Importe Unitario:	54,00 €	Nuevo Importe Unitario:	0,00 €					

RECINTOS PROPUESTOS

REF.	REFERENCIA SIGPAC	CULTIVO	S/R	USO SIGPAC	Sup. Dec. admisible	Sup. Campo	Sup. Determ.	Sup. Resuelta
-539313	14-031-001-00859-0001	OLIVAR	S		0,01		0,01	0,01
1700000005374351	14-031-001-00182-0001	OLIVAR	S		0,66		0,66	0,66
1700000005374352	14-031-001-00183-0001	OLIVAR	S		0,06		0,06	0,06
1700000005374353	14-031-001-00184-0003	OLIVAR	S		0,32		0,32	0,32
1700000005374354	14-031-001-00693-0003	OLIVAR	S		0,58		0,58	0,58
1700000005374355	14-031-001-00693-0005	OLIVAR	S		0,15		0,15	0,15
1700000005374356	14-031-001-00697-0002	OLIVAR	S		0,02		0,02	0,02
1700000005374357	14-031-001-00698-0002	OLIVAR	S		0,03		0,03	0,03
1700000005374358	14-031-001-00699-0002	OLIVAR	S		0,03		0,03	0,03
1700000005374359	14-031-004-00187-0004	OLIVAR	S		0,95		0,95	0,95
1700000005374365	14-031-001-00211-0001	OLIVAR	S		0,02		0,02	0,02

INCIDENCIAS

INCIDENCIA DESCRIPCIÓN

74018	Productor que no es agricultor a título principal, según los datos del ejercicio fiscal n-1 y seguridad socia.
74053	Importe inferior a 100 Euros

(1) Con incidencias que retienen pago o deniegan el expediente.

(2) Se calcula sobre superficie declarada admisible.

(3) Aplicación del artículo 16 bis del RD 147/2023.

(4) Expediente con algunos recintos de pastos permanentes ubicados en espacios protegidos donde la carga ganadera mínima será 0,1 UGM/ha.

Puede verificar la integridad de una copia de este documento mediante la lectura del código QR adjunto o mediante el acceso a la dirección <https://ws050.juntadeandalucia.es/verificarFirma> indicando el código de VERIFICACIÓN

FIRMADO POR	RAQUEL MARIA ESPIN CRESPO	17/10/2024
VERIFICACIÓN	Pk2jmJDVJQXVSF7B6ESWF6FEMYA9VL	PÁG. 1373/3958





APELLIDOS Y NOMBRE / RAZÓN SOCIAL

SANCHEZ RODRIGUEZ JOSE

NIF

****7082*

EXPEDIENTE

1184967

RESOLUCIÓN

DENEGACIÓN DE LA AYUDA

DATOS DE MANTENIMIENTO UNIDADES

GRUPO DE PAGO

ZONAS DE LIMITACIONES NATURALES

Sup. Dec. Admisible

0,00

Sup. Resuelta

0,00

Sobredecl.

0,00

% Sobredecl.

0,00

RESUMEN DE PAGOS

	IMPORTE (Euros)			
	RESUELTO	FEADER	MAPA	CAPADR
A pagar	0,00	0,00	0,00	0,00

APLICACIÓN DE REDUCCIONES Y PENALIZACIONES (%)

Crterios de subvencionabilidad (1)	Presentación tardía	Omisión declaración	Condicionalidad
100,00	0,00	0,00	0,00

IMPORTE (Euros)

Calculado(2)	Reducción	Penalización	Reducción Penalización (3)	Penalización adicional	Resuelto	FEADER	MAPA	CAPADR
0,00 €	0,00 €	0,00 €	0,00 €	0,00 €	0,00 €	0,00 €	0,00 €	0,00 €
Importe Unitario:	54,00 €	Nuevo Importe Unitario:	0,00 €					

INCIDENCIAS

INCIDENCIA DESCRIPCIÓN

- 2454 Solicitante de intervención 6613 cuyo regimen de afiliacion a la SS no es ni el sistema especial agrario(cuenta ajena) ni autonomo con actividad agraria.
- 74018 Productor que no es agricultor a título principal, según los datos del ejercicio fiscal n-1 y seguridad socia.
- 74051 Solicitante de intervención 6613, que no declara ningun recinto en zona desfavorecida.
- 74053 Importe inferior a 100 Euros
- 86021 Verifica que determinados recintos declarados por el expte para la operación, no se corresponde con la ZONA DESFAVORECIDA. Y no ha sido solicitada la operación análoga o correspondiente.
 Recinto:14-015-007-00171-00002 Cultivo:101010 OLIVAR-PICUAL Secano Operación correcta del recinto:6613.1
 Recinto:14-015-007-00171-00004 Cultivo:101010 OLIVAR-PICUAL Secano Operación correcta del recinto:6613.1
 Recinto:14-015-007-00172-00002 Cultivo:101010 OLIVAR-PICUAL Secano Operación correcta del recinto:6613.1
 Recinto:14-015-007-00172-00003 Cultivo:101010 OLIVAR-PICUAL Secano Operación correcta del recinto:6613.1

(1) Con incidencias que retienen pago o deniegan el expediente.

(2) Se calcula sobre superficie declarada admisible.

(3) Aplicación del artículo 16 bis del RD 147/2023.

(4) Expediente con algunos recintos de pastos permanentes ubicados en espacios protegidos donde la carga ganadera mínima será 0,1 UGM/ha.

Puede verificar la integridad de una copia de este documento mediante la lectura del código QR adjunto o mediante el acceso a la dirección <https://ws050.juntadeandalucia.es/verificarFirma> indicando el código de VERIFICACIÓN

FIRMADO POR	RAQUEL MARIA ESPIN CRESPO	17/10/2024	
VERIFICACIÓN	Pk2jmJDVJQXVSF7B6ESWF6FEMYA9VL	PÁG. 1374/3958	



APELLIDOS Y NOMBRE / RAZÓN SOCIAL

SANCHEZ RUIZ ADELINA

NIF

****3359*

EXPEDIENTE

1246342

RESOLUCIÓN

DENEGACIÓN DE LA AYUDA

DATOS DE MANTENIMIENTO UNIDADES

GRUPO DE PAGO

ZONAS DE LIMITACIONES NATURALES

Sup. Dec. Admisible

0,00

Sup. Resuelta

0,00

Sobredecl.

0,00

% Sobredecl.

0,00

RESUMEN DE PAGOS

	IMPORTE (Euros)			
	RESUELTO	FEADER	MAPA	CAPADR
A pagar	0,00	0,00	0,00	0,00

APLICACIÓN DE REDUCCIONES Y PENALIZACIONES (%)

Crterios de subvencionabilidad (1)	Presentación tardía	Omisión declaración	Condicionalidad
100,00	0,00	0,00	0,00

IMPORTE (Euros)

Calculado(2)	Reducción	Penalización	Reducción Penalización (3)	Penalización adicional	Resuelto	FEADER	MAPA	CAPADR
0,00 €	0,00 €	0,00 €	0,00 €	0,00 €	0,00 €	0,00 €	0,00 €	0,00 €
Importe Unitario:	54,00 €	Nuevo Importe Unitario:	0,00 €					

(1) Con incidencias que retienen pago o deniegan el expediente.

(2) Se calcula sobre superficie declarada admisible.

(3) Aplicación del artículo 16 bis del RD 147/2023.

(4) Expediente con algunos recintos de pastos permanentes ubicados en espacios protegidos donde la carga ganadera mínima será 0,1 UGM/ha.

Puede verificar la integridad de una copia de este documento mediante la lectura del código QR adjunto o mediante el acceso a la dirección <https://ws050.juntadeandalucia.es/verificarFirma> indicando el código de VERIFICACIÓN

FIRMADO POR	RAQUEL MARIA ESPIN CRESPO	17/10/2024	
VERIFICACIÓN	Pk2jmJDVJQXVSF7B6ESWF6FEMYA9VL	PÁG. 1375/3958	



RECINTOS PROPUESTOS

REF.	REFERENCIA SIGPAC	CULTIVO	S/R	USO SIGPAC	Sup. Dec. admisible	Sup. Campo	Sup. Determ.	Sup. Resuelta
-1574717	14-029-035-00018-0005	CEBADA	S		3,30		3,30	3,30
-1077308	14-029-033-00069-0002	PASTOS PERMANENTES DE 5 O MAS AÑOS	S		0,05		0,05	0,05
-595017	14-029-035-00018-0005	BARBECHO TRADICIONAL	S		9,67		9,67	9,67
5273851	14-029-033-00070-0001	CEBADA	S		0,40		0,40	0,40
1700000006387147	14-009-018-00128-0001	TRIGO BLANDO	S		1,22		1,22	1,22
1700000006387148	14-029-033-00049-0001	TRIGO BLANDO	S		0,37		0,37	0,37
1700000006387149	14-029-035-00249-0001	OLIVAR	S		0,38		0,38	0,38
1700000006387150	14-029-035-00250-0001	OLIVAR	S		0,60		0,60	0,60
1700000006387151	14-029-035-00251-0001	OLIVAR	S		0,21		0,21	0,21
1700000006387152	14-029-035-00252-0001	OLIVAR	S		0,38		0,38	0,38
1700000006387153	14-029-033-00124-0001	OLIVAR	S		1,11		1,11	1,11
1700000006387154	14-029-035-00279-0001	OLIVAR	S		1,14		1,14	1,14
1700000006387155	14-029-035-00018-0001	OLIVAR	S		1,01		1,01	1,01
1700000006387156	14-029-035-00254-0001	OLIVAR	S		0,28		0,28	0,28
1700000006387157	14-029-033-00126-0008	OLIVAR	S		0,14		0,14	0,14
1700000006387158	14-029-035-00237-0002	PASTOS PERMANENTES DE 5 O MAS AÑOS	S		4,95		4,95	4,95
1700000006387159	14-029-035-00025-0001	OLIVAR	S		1,01		1,01	1,01
1700000006387161	14-029-033-00126-0003	OLIVAR	S		0,76		0,76	0,76
1700000006387162	14-029-033-00022-0001	BARBECHO TRADICIONAL	S		1,21		1,21	1,21
1700000006387163	14-029-033-00067-0001	BARBECHO TRADICIONAL	S		2,73		2,73	2,73
1700000006387164	14-029-033-00126-0006	PASTOS PERMANENTES DE 5 O MAS AÑOS	S		8,26		8,26	8,26
1700000006387165	14-029-033-00126-0007	PASTOS PERMANENTES DE 5 O MAS AÑOS	S		3,76		3,76	3,76
1700000006387166	14-029-033-00126-0004	PASTOS DE MENOS DE 5 AÑOS	S		0,24		0,24	0,24
1700000006387167	14-029-033-00126-0001	BARBECHO TRADICIONAL	S		19,92		19,92	19,92
1700000006387168	14-029-035-00001-0001	CEBADA	S		1,69		1,69	1,69
1700000006387169	14-029-035-00002-0001	CEBADA	S		0,65		0,65	0,65
1700000006387171	14-029-033-00069-0001	CEBADA	S		3,38		3,38	3,38
1700000006387172	14-029-033-00071-0001	TRITICALE	S		2,44		2,44	2,44
1700000006387173	14-029-033-00072-0001	TRITICALE	S		24,95		24,95	24,95
1700000006387174	14-029-033-00036-0002	TRANQUILLÓN	S		0,75		0,75	0,75
1700000006387176	14-029-033-00027-0001	AVENA	S		0,36		0,36	0,36
1700000006387178	14-029-035-00065-0001	TRIGO BLANDO	S		2,33		2,33	2,33
1700000006387180	14-029-035-00018-0005	BARBECHO TRADICIONAL	S		9,46		9,46	9,46
1700000006387182	14-029-035-00237-0005	BARBECHO TRADICIONAL	S		1,97		1,97	1,97

INCIDENCIAS

INCIDENCIA DESCRIPCIÓN

- 2454 Solicitante de intervención 6613 cuyo regimen de afiliacion a la SS no es ni el sistema especial agrario(cuenta ajena) ni autonomo con actividad agraria.
- 3795 Recinto declarado con una situación de riesgo de abandono.
Recinto:14-029-033-00126-00001 Cultivo: -
- 74018 Productor que no es agricultor a título principal, según los datos del ejercicio fiscal n-1 y seguridad socia.
- 74053 Importe inferior a 100 Euros
- 86122 Recinto superficie forrajera que realiza la actividad de producción de pastoreo y no declara el o los códigos del Registro de Explotaciones Ganaderas de Andalucía, REGA.
Recinto:14-029-035-00237-00005 Cultivo:20000 BARBECHO TRADICIONAL-SIN VARIEDAD Secano
Recinto:14-029-035-00237-00012 Cultivo:20000 BARBECHO TRADICIONAL-SIN VARIEDAD Secano
Recinto:14-029-035-00242-00001 Cultivo:20000 BARBECHO TRADICIONAL-SIN VARIEDAD Secano
- 86124 Recinto de forrajera para Cálculo de Carga Ganadera que No pertenece a Explotación.
Recinto:14-029-035-00237-00005 Cultivo:20000 BARBECHO TRADICIONAL-SIN VARIEDAD Secano
Recinto:14-029-035-00237-00012 Cultivo:20000 BARBECHO TRADICIONAL-SIN VARIEDAD Secano
Recinto:14-029-035-00242-00001 Cultivo:20000 BARBECHO TRADICIONAL-SIN VARIEDAD Secano

(1) Con incidencias que retienen pago o deniegan el expediente.
 (2) Se calcula sobre superficie declarada admisible.
 (3) Aplicación del artículo 16 bis del RD 147/2023.
 (4) Expediente con algunos recintos de pastos permanentes ubicados en espacios protegidos donde la carga ganadera mínima será 0,1 UGM/ha.

Puede verificar la integridad de una copia de este documento mediante la lectura del código QR adjunto o mediante el acceso a la dirección https://ws050.juntadeandalucia.es/verificarFirma indicando el código de VERIFICACIÓN			
FIRMADO POR	RAQUEL MARIA ESPIN CRESPO	17/10/2024	
VERIFICACIÓN	Pk2jmJDVJQXVSF7B6ESWF6FEMYA9VL	PÁG. 1376/3958	



Datos considerados para el Cálculo de la Carga Ganadera del expediente

Superficie determinada para Cálculo Carga Ganadera: 17,26 ha
Carga Ganadera del Expediente: 3,46 ugm/ha

Explotación	Especie	Ugm Calculada para CG
ES140290000553	CAPRINA	0,36
ES140290000553	OVINA	59,37

Recintos Determinados para el Cálculo de Garga Ganadera

REF.	REFERENCIA SIGPAC	CULTIVO	DESCRIPCIÓN CULTIVO	S/R	SUP. RESUELTA (ha)
-1077308	14-029-033-00069-00002	62000	PASTOS PERMANENTES DE 5 O MAS AÑOS-SIN VARIEDAD	S	0,05
170000006387158	14-029-035-00237-00002	62000	PASTOS PERMANENTES DE 5 O MAS AÑOS-SIN VARIEDAD	S	4,95
170000006387164	14-029-033-00126-00006	62000	PASTOS PERMANENTES DE 5 O MAS AÑOS-SIN VARIEDAD	S	8,26
170000006387165	14-029-033-00126-00007	62000	PASTOS PERMANENTES DE 5 O MAS AÑOS-SIN VARIEDAD	S	3,76
170000006387166	14-029-033-00126-00004	63000	PASTOS DE MENOS DE 5 AÑOS-SIN VARIEDAD	S	0,24

Incidencias de carga ganadera

INCIDENCIA DESCRIPCIÓN

3795	Recinto declarado con una situación de riesgo de abandono. Recinto:14-029-033-00126-00001 Cultivo: -
86122	Recinto superficie forrajera que realiza la actividad de producción de pastoreo y no declara el o los códigos del Registro de Explotaciones Ganaderas de Andalucía, REGA. Recinto:14-029-035-00237-00005 Cultivo:20000 BARBECHO TRADICIONAL-SIN VARIEDAD Secano Recinto:14-029-035-00242-00001 Cultivo:20000 BARBECHO TRADICIONAL-SIN VARIEDAD Secano Recinto:14-029-035-00237-00012 Cultivo:20000 BARBECHO TRADICIONAL-SIN VARIEDAD Secano
86124	Recinto de forrajera para Cálculo de Carga Ganadera que No pertenece a Explotación. Recinto:14-029-035-00237-00005 Cultivo:20000 BARBECHO TRADICIONAL-SIN VARIEDAD Secano Recinto:14-029-035-00242-00001 Cultivo:20000 BARBECHO TRADICIONAL-SIN VARIEDAD Secano Recinto:14-029-035-00237-00012 Cultivo:20000 BARBECHO TRADICIONAL-SIN VARIEDAD Secano
86128	Recinto de Forrajeras que no ha contabilizado para Carga Ganadera por no tener una explotación válida para el cálculo de la Carga Ganadera Recinto:14-029-035-00237-00005 Cultivo:20 BARBECHO TRADICIONAL- Recinto:14-029-035-00242-00001 Cultivo:20 BARBECHO TRADICIONAL- Recinto:14-029-035-00237-00012 Cultivo:20 BARBECHO TRADICIONAL-
86132	Recinto superficie forrajera que no realiza la actividad de producción de pastoreo. Recinto:14-029-035-00018-00005 Cultivo:20000 BARBECHO TRADICIONAL-SIN VARIEDAD Secano Recinto:14-029-033-00022-00001 Cultivo:20000 BARBECHO TRADICIONAL-SIN VARIEDAD Secano Recinto:14-029-033-00067-00001 Cultivo:20000 BARBECHO TRADICIONAL-SIN VARIEDAD Secano Recinto:14-029-033-00126-00001 Cultivo:20000 BARBECHO TRADICIONAL-SIN VARIEDAD Secano Recinto:14-029-035-00018-00005 Cultivo:20000 BARBECHO TRADICIONAL-SIN VARIEDAD Secano Recinto:14-029-035-00237-00005 Cultivo:20000 BARBECHO TRADICIONAL-SIN VARIEDAD Secano

(1) Con incidencias que retienen pago o deniegan el expediente.

(2) Se calcula sobre superficie declarada admisible.

(3) Aplicación del artículo 16 bis del RD 147/2023.

(4) Expediente con algunos recintos de pastos permanentes ubicados en espacios protegidos donde la carga ganadera mínima será 0,1 UGM/ha.

Puede verificar la integridad de una copia de este documento mediante la lectura del código QR adjunto o mediante el acceso a la dirección <https://ws050.juntadeandalucia.es/verificarFirma> indicando el código de VERIFICACIÓN

FIRMADO POR	RAQUEL MARIA ESPIN CRESPO	17/10/2024
VERIFICACIÓN	Pk2jmJDVJQXVSF7B6ESWF6FEMYA9VL	PÁG. 1377/3958





APELLIDOS Y NOMBRE / RAZÓN SOCIAL

SÁNCHEZ SÁNCHEZ ANTONIO

NIF

****1862*

EXPEDIENTE

1284342

RESOLUCIÓN

DENEGACIÓN DE LA AYUDA

DATOS DE MANTENIMIENTO UNIDADES

GRUPO DE PAGO

ZONAS DE LIMITACIONES NATURALES

Sup. Dec. Admisible

0,00

Sup. Resuelta

0,00

Sobredecl.

0,00

% Sobredecl.

0,00

RESUMEN DE PAGOS

IMPORTE (Euros)

	RESUELTO	FEADER	MAPA	CAPADR
A pagar	0,00	0,00	0,00	0,00

APLICACIÓN DE REDUCCIONES Y PENALIZACIONES (%)

Criterios de subvencionabilidad (1)	Presentación tardía	Omisión declaración	Condicionidad
100,00	0,00	0,00	0,00

IMPORTE (Euros)

Calculado(2)	Reducción	Penalización	Reducción Penalización (3)	Penalización adicional	Resuelto	FEADER	MAPA	CAPADR
0,00 €	0,00 €	0,00 €	0,00 €	0,00 €	0,00 €	0,00 €	0,00 €	0,00 €
Importe Unitario:	54,00 €	Nuevo Importe Unitario:	0,00 €					

RECINTOS PROPUESTOS

REF.	REFERENCIA SIGPAC	CULTIVO	S/R	USO SIGPAC	Sup. Dec. admisible	Sup. Campo	Sup. Determ.	Sup. Resuelta
-1568271	14-054-044-00212-0002	OLIVAR	S		0,07		0,07	0,07
-1568258	14-054-044-00212-0001	OLIVAR	S		0,20		0,20	0,20
-1568206	14-054-044-00204-0002	OLIVAR	S		0,05		0,05	0,05
-1568201	14-054-044-00154-0009	OLIVAR	S		0,05		0,05	0,05
-1568200	14-054-044-00154-0012	OLIVAR	S		0,11		0,11	0,11
-1568196	14-054-044-00154-0007	OLIVAR	S		0,32		0,32	0,32
-1568194	14-054-044-00154-0005	OLIVAR	S		0,65		0,65	0,65
6856296	14-054-044-00128-0003	OLIVAR	S		7,05		7,05	7,05
6856302	14-054-044-00154-0002	OLIVAR	S		2,02		2,02	2,02
6856313	14-054-044-00204-0001	OLIVAR	S		0,06		0,06	0,06
6856326	14-054-044-00202-0002	OLIVAR	S		0,16		0,16	0,16
6856337	14-054-044-00211-0001	OLIVAR	S		4,55		4,55	4,55
6856348	14-054-044-00211-0006	OLIVAR	S		0,10		0,10	0,10

(1) Con incidencias que retienen pago o deniegan el expediente.

(2) Se calcula sobre superficie declarada admisible.

(3) Aplicación del artículo 16 bis del RD 147/2023.

(4) Expediente con algunos recintos de pastos permanentes ubicados en espacios protegidos donde la carga ganadera mínima será 0,1 UGM/ha.

Puede verificar la integridad de una copia de este documento mediante la lectura del código QR adjunto o mediante el acceso a la dirección <https://ws050.juntadeandalucia.es/verificarFirma> indicando el código de VERIFICACIÓN

FIRMADO POR	RAQUEL MARIA ESPIN CRESPO	17/10/2024	
VERIFICACIÓN	Pk2jmJDVJQXVSF7B6ESWF6FEMYA9VL	PÁG. 1378/3958	

**INCIDENCIAS****INCIDENCIA DESCRIPCIÓN**

2455	Solicitantes de intervención 6613 sin datos de IRPF n-1.(Art 4 Orden 14/04/2016).
74018	Productor que no es agricultor a título principal, según los datos del ejercicio fiscal n-1 y seguridad socia.
74053	Importe inferior a 100 Euros
86121	Recinto superficie forrajera que no realiza la actividad de producción de pastoreo. Recinto:14-054-044-00202-00003 Cultivo:62000 PASTOS PERMANENTES DE 5 O MAS AÑOS-SIN VARIEDAD Secano Actividad Agraria del recinto:2 Recinto:14-054-044-00204-00003 Cultivo:62000 PASTOS PERMANENTES DE 5 O MAS AÑOS-SIN VARIEDAD Secano Actividad Agraria del recinto:2 Recinto:14-054-044-00211-00003 Cultivo:62000 PASTOS PERMANENTES DE 5 O MAS AÑOS-SIN VARIEDAD Secano Actividad Agraria del recinto:2 Recinto:14-054-044-00211-00011 Cultivo:62000 PASTOS PERMANENTES DE 5 O MAS AÑOS-SIN VARIEDAD Secano Actividad Agraria del recinto:2
86122	Recinto superficie forrajera que realiza la actividad de producción de pastoreo y no declara el o los códigos del Registro de Explotaciones Ganaderas de Andalucía, REGA. Recinto:14-054-044-00202-00003 Cultivo:62000 PASTOS PERMANENTES DE 5 O MAS AÑOS-SIN VARIEDAD Secano Recinto:14-054-044-00204-00003 Cultivo:62000 PASTOS PERMANENTES DE 5 O MAS AÑOS-SIN VARIEDAD Secano Recinto:14-054-044-00211-00003 Cultivo:62000 PASTOS PERMANENTES DE 5 O MAS AÑOS-SIN VARIEDAD Secano Recinto:14-054-044-00211-00011 Cultivo:62000 PASTOS PERMANENTES DE 5 O MAS AÑOS-SIN VARIEDAD Secano
86124	Recinto de forrajera para Cálculo de Carga Ganadera que No pertenece a Explotación. Recinto:14-054-044-00202-00003 Cultivo:62000 PASTOS PERMANENTES DE 5 O MAS AÑOS-SIN VARIEDAD Secano Recinto:14-054-044-00204-00003 Cultivo:62000 PASTOS PERMANENTES DE 5 O MAS AÑOS-SIN VARIEDAD Secano Recinto:14-054-044-00211-00003 Cultivo:62000 PASTOS PERMANENTES DE 5 O MAS AÑOS-SIN VARIEDAD Secano Recinto:14-054-044-00211-00011 Cultivo:62000 PASTOS PERMANENTES DE 5 O MAS AÑOS-SIN VARIEDAD Secano

Datos considerados para el Cálculo de la Carga Ganadera del expediente

Superficie determinada para Cálculo Carga Ganadera: 17,33 ha
Carga Ganadera del Expediente: 0,50 ugm/ha (4)

Explotación	Especie	Ugm Calculada para CG
ES140010000085	BOVINA	6,97
ES140010000085	CAPRINA	0,06
ES140010000085	OVINA	1,57

Recintos Determinados para el Cálculo de Garga Ganadera

REF.	REFERENCIA SIGPAC	CULTIVO	DESCRIPCIÓN CULTIVO	S/R	SUP. RESUELTA (ha)
-1568184	14-001-017-00001-00011	62000	PASTOS PERMANENTES DE 5 O MAS AÑOS-SIN VARIEDAD	S	17,33

Incidencias de carga ganadera**INCIDENCIA DESCRIPCIÓN**

86122	Recinto superficie forrajera que realiza la actividad de producción de pastoreo y no declara el o los códigos del Registro de Explotaciones Ganaderas de Andalucía, REGA. Recinto:14-054-044-00211-00003 Cultivo:62000 PASTOS PERMANENTES DE 5 O MAS AÑOS-SIN VARIEDAD Secano Recinto:14-054-044-00211-00011 Cultivo:62000 PASTOS PERMANENTES DE 5 O MAS AÑOS-SIN VARIEDAD Secano Recinto:14-054-044-00202-00003 Cultivo:62000 PASTOS PERMANENTES DE 5 O MAS AÑOS-SIN VARIEDAD Secano Recinto:14-054-044-00204-00003 Cultivo:62000 PASTOS PERMANENTES DE 5 O MAS AÑOS-SIN VARIEDAD Secano
86124	Recinto de forrajera para Cálculo de Carga Ganadera que No pertenece a Explotación. Recinto:14-054-044-00211-00003 Cultivo:62000 PASTOS PERMANENTES DE 5 O MAS AÑOS-SIN VARIEDAD Secano Recinto:14-054-044-00211-00011 Cultivo:62000 PASTOS PERMANENTES DE 5 O MAS AÑOS-SIN VARIEDAD Secano Recinto:14-054-044-00202-00003 Cultivo:62000 PASTOS PERMANENTES DE 5 O MAS AÑOS-SIN VARIEDAD Secano Recinto:14-054-044-00204-00003 Cultivo:62000 PASTOS PERMANENTES DE 5 O MAS AÑOS-SIN VARIEDAD Secano
86128	Recinto de Forrajeras que no ha contabilizado para Carga Ganadera por no tener una explotación válida para el cálculo de la Carga Ganadera Recinto:14-001-018-00108-00003 Cultivo:62 PASTOS PERMANENTES DE 5 O MAS AÑOS- Recinto:14-054-044-00211-00003 Cultivo:62 PASTOS PERMANENTES DE 5 O MAS AÑOS-

(1) Con incidencias que retienen pago o deniegan el expediente.

(2) Se calcula sobre superficie declarada admisible.

(3) Aplicación del artículo 16 bis del RD 147/2023.

(4) Expediente con algunos recintos de pastos permanentes ubicados en espacios protegidos donde la carga ganadera mínima será 0,1 UGM/ha.

Puede verificar la integridad de una copia de este documento mediante la lectura del código QR adjunto o mediante el acceso a la dirección <https://ws050.juntadeandalucia.es/verificarFirma> indicando el código de VERIFICACIÓN

FIRMADO POR	RAQUEL MARIA ESPIN CRESPO	17/10/2024
VERIFICACIÓN	Pk2jmJDVJQXVSF7B6ESWF6FEMYA9VL	PÁG. 1379/3958





	Recinto:14-054-044-00211-00011 Cultivo:62 PASTOS PERMANENTES DE 5 O MAS AÑOS-
	Recinto:14-054-044-00202-00003 Cultivo:62 PASTOS PERMANENTES DE 5 O MAS AÑOS-
	Recinto:14-054-044-00204-00003 Cultivo:62 PASTOS PERMANENTES DE 5 O MAS AÑOS-
86132	Recinto superficie forrajera que no realiza la actividad de producción de pastoreo.
	Recinto:14-054-044-00211-00003 Cultivo:62000 PASTOS PERMANENTES DE 5 O MAS AÑOS-SIN VARIEDAD Secano
	Recinto:14-054-044-00211-00011 Cultivo:62000 PASTOS PERMANENTES DE 5 O MAS AÑOS-SIN VARIEDAD Secano
	Recinto:14-054-044-00202-00003 Cultivo:62000 PASTOS PERMANENTES DE 5 O MAS AÑOS-SIN VARIEDAD Secano
	Recinto:14-054-044-00204-00003 Cultivo:62000 PASTOS PERMANENTES DE 5 O MAS AÑOS-SIN VARIEDAD Secano
86133	Recinto de forrajera No solicitado para Cálculo de Carga Ganadera que No pertenece a Explotación.
	Recinto:14-001-018-00108-00003 Cultivo:62000 PASTOS PERMANENTES DE 5 O MAS AÑOS-SIN VARIEDAD Secano

(1) Con incidencias que retienen pago o deniegan el expediente.

(2) Se calcula sobre superficie declarada admisible.

(3) Aplicación del artículo 16 bis del RD 147/2023.

(4) Expediente con algunos recintos de pastos permanentes ubicados en espacios protegidos donde la carga ganadera mínima será 0,1 UGM/ha.

Puede verificar la integridad de una copia de este documento mediante la lectura del código QR adjunto o mediante el acceso a la dirección <https://ws050.juntadeandalucia.es/verificarFirma> indicando el código de VERIFICACIÓN

FIRMADO POR	RAQUEL MARIA ESPIN CRESPO	17/10/2024
VERIFICACIÓN	Pk2jmJDVJQXVSF7B6ESWF6FEMYA9VL	PÁG. 1380/3958





APELLIDOS Y NOMBRE / RAZÓN SOCIAL

SANCHEZ SANCHEZ MARIA ISABEL

NIF
****4993*

EXPEDIENTE
1152149

RESOLUCIÓN
DENEGACIÓN DE LA AYUDA

DATOS DE MANTENIMIENTO UNIDADES

GRUPO DE PAGO

ZONAS DE LIMITACIONES NATURALES

<u>Sup. Dec. Admisible</u>	<u>Sup. Resuelta</u>	<u>Sobredecl.</u>	<u>% Sobredecl.</u>
0,00	0,00	0,00	0,00

RESUMEN DE PAGOS

	<u>IMPORTE (Euros)</u>			
	<u>RESUELTO</u>	<u>FEADER</u>	<u>MAPA</u>	<u>CAPADR</u>
A pagar	0,00	0,00	0,00	0,00

APLICACIÓN DE REDUCCIONES Y PENALIZACIONES (%)

<u>Criterios de subvencionabilidad (1)</u>	<u>Presentación tardía</u>	<u>Omisión declaración</u>	<u>Condicionidad</u>
100,00	0,00	0,00	0,00

IMPORTE (Euros)

<u>Calculado(2)</u>	<u>Reducción</u>	<u>Penalización</u>	<u>Reducción Penalización (3)</u>	<u>Penalización adicional</u>	<u>Resuelto</u>	<u>FEADER</u>	<u>MAPA</u>	<u>CAPADR</u>
0,00 €	0,00 €	0,00 €	0,00 €	0,00 €	0,00 €	0,00 €	0,00 €	0,00 €
<u>Importe Unitario:</u>	54,00 €	<u>Nuevo Importe Unitario:</u>	0,00 €					

(1) Con incidencias que retienen pago o deniegan el expediente.

(2) Se calcula sobre superficie declarada admisible.

(3) Aplicación del artículo 16 bis del RD 147/2023.

(4) Expediente con algunos recintos de pastos permanentes ubicados en espacios protegidos donde la carga ganadera mínima será 0,1 UGM/ha.

Puede verificar la integridad de una copia de este documento mediante la lectura del código QR adjunto o mediante el acceso a la dirección <https://ws050.juntadeandalucia.es/verificarFirma> indicando el código de VERIFICACIÓN

FIRMADO POR	RAQUEL MARIA ESPIN CRESPO	17/10/2024
VERIFICACIÓN	Pk2jmJDVJQXVSF7B6ESWF6FEMYA9VL	PÁG. 1381/3958





RECINTOS PROPUESTOS

REF.	REFERENCIA SIGPAC	CULTIVO	S/R	USO SIGPAC	Sup. Dec. admisible	Sup. Campo	Sup. Determ.	Sup. Resuelta
-1252417	14-008-008-00022-0004	PASTOS DE MENOS DE 5 AÑOS	S		1,35		1,35	1,35
-1252408	14-008-008-00022-0004	PASTOS DE MENOS DE 5 AÑOS	S		6,05		6,05	6,05
-1252407	14-008-008-00022-0004	PASTOS DE MENOS DE 5 AÑOS	S		13,17		13,17	13,17
-1252404	14-008-008-00022-0004	PASTOS DE MENOS DE 5 AÑOS	S		1,09		1,09	1,09
-1059061	14-008-012-00023-0008	PASTOS DE MENOS DE 5 AÑOS	S		0,02		0,02	0,02
-1059054	14-008-007-00015-0005	PASTOS PERMANENTES DE 5 O MAS AÑOS	S		1,68		1,68	1,68
-1059053	14-008-007-00015-0005	PASTOS PERMANENTES DE 5 O MAS AÑOS	S		0,01		0,01	0,01
-1059052	14-008-007-00015-0004	PASTOS PERMANENTES DE 5 O MAS AÑOS	S		0,94		0,94	0,94
-1059051	14-008-007-00015-0004	PASTOS PERMANENTES DE 5 O MAS AÑOS	S		3,38		3,38	3,38
-109258	14-008-012-00023-0006	PASTOS DE MENOS DE 5 AÑOS	S		4,73		4,73	4,73
-109257	14-008-012-00022-0012	PASTOS DE MENOS DE 5 AÑOS	S		0,14		0,14	0,14
-109256	14-008-012-00022-0011	PASTOS DE MENOS DE 5 AÑOS	S		0,04		0,04	0,04
5103700	14-008-012-00019-0010	PASTOS DE MENOS DE 5 AÑOS	S		0,06		0,06	0,06
5103722	14-008-008-00021-0001	PASTOS DE MENOS DE 5 AÑOS	S		0,05		0,05	0,05
5103723	14-008-008-00020-0001	PASTOS PERMANENTES DE 5 O MAS AÑOS	S		0,14		0,14	0,14
1700000006830276	14-008-008-00022-0004	PASTOS DE MENOS DE 5 AÑOS	S		0,95		0,95	0,95
1700000006830279	14-008-008-00025-0008	PASTOS DE MENOS DE 5 AÑOS	S		3,15		3,15	3,15
1700000006830280	14-008-007-00015-0001	PASTOS PERMANENTES DE 5 O MAS AÑOS	S		10,36		10,36	10,36
1700000006830282	14-008-007-00015-0003	PASTOS DE MENOS DE 5 AÑOS	S		3,36		3,36	3,36
1700000006830283	14-008-007-00016-0001	PASTOS DE MENOS DE 5 AÑOS	S		7,37		7,37	7,37
1700000006830284	14-008-006-00012-0001	PASTOS DE MENOS DE 5 AÑOS	S		3,10		3,10	3,10
1700000006830288	14-008-012-00022-0001	PASTOS DE MENOS DE 5 AÑOS	S		16,30		16,30	16,30
1700000006830289	14-008-012-00023-0004	PASTOS DE MENOS DE 5 AÑOS	S		21,96		21,96	21,96
1700000006830290	14-008-012-00022-0001	PASTOS DE MENOS DE 5 AÑOS	S		10,45		10,45	10,45
1700000006830291	14-008-012-00022-0001	PASTOS DE MENOS DE 5 AÑOS	S		6,48		6,48	6,48
1700000006830294	14-008-008-00025-0002	PASTOS DE MENOS DE 5 AÑOS	S		25,50		25,50	25,50
1700000006830295	14-008-008-00025-0009	PASTOS DE MENOS DE 5 AÑOS	S		1,47		1,47	1,47
1700000006830296	14-008-008-00025-0009	PASTOS DE MENOS DE 5 AÑOS	S		1,83		1,83	1,83
1700000006830297	14-008-008-00025-0008	PASTOS DE MENOS DE 5 AÑOS	S		8,18		8,18	8,18
1700000006830299	14-008-012-00020-0001	PASTOS DE MENOS DE 5 AÑOS	S		0,83		0,83	0,83
1700000006830302	14-008-008-00023-0001	PASTOS DE MENOS DE 5 AÑOS	S		3,04		3,04	3,04
1700000006830305	14-008-008-00024-0001	PASTOS DE MENOS DE 5 AÑOS	S		3,66		3,66	3,66
1700000006830309	14-008-007-00014-0001	PASTOS PERMANENTES DE 5 O MAS AÑOS	S		22,89		22,89	22,89
1700000006830314	14-008-012-00024-0002	PASTOS DE MENOS DE 5 AÑOS	S		3,06		3,06	3,06
1700000006830322	14-008-012-00022-0007	PASTOS PERMANENTES DE 5 O MAS AÑOS	S		1,56		1,56	1,56

INCIDENCIAS

INCIDENCIA DESCRIPCIÓN

2454	Solicitante de intervención 6613 cuyo regimen de afiliacion a la SS no es ni el sistema especial agrario(cuenta ajena) ni autonomo con actividad agraria.
74018	Productor que no es agricultor a título principal, según los datos del ejercicio fiscal n-1 y seguridad socia.
74053	Importe inferior a 100 Euros

Datos considerados para el Cálculo de la Carga Ganadera del expediente

Superficie determinada para Cálculo Carga Ganadera: 189,69 ha

Carga Ganadera del Expediente: 0,26 ugm/ha

Explotación	Especie	Ugm Calculada para CG
ES140080000553	BOVINA	49,97

(1) Con incidencias que retienen pago o deniegan el expediente.
 (2) Se calcula sobre superficie declarada admisible.
 (3) Aplicación del artículo 16 bis del RD 147/2023.
 (4) Expediente con algunos recintos de pastos permanentes ubicados en espacios protegidos donde la carga ganadera mínima será 0,1 UGM/ha.

Puede verificar la integridad de una copia de este documento mediante la lectura del código QR adjunto o mediante el acceso a la dirección https://ws050.juntadeandalucia.es/verificarFirma indicando el código de VERIFICACIÓN			
FIRMADO POR	RAQUEL MARIA ESPIN CRESPO	17/10/2024	
VERIFICACIÓN	Pk2jmJDVJQXVSF7B6ESWF6FEMYA9VL	PÁG. 1382/3958	



Recintos Determinados para el Cálculo de Garga Ganadera

REF.	REFERENCIA SIGPAC	CULTIVO	DESCRIPCIÓN CULTIVO	S/R	SUP. RESUELTA (ha)
-1480491	14-008-012-00019-00001	63000	PASTOS DE MENOS DE 5 AÑOS-SIN VARIEDAD	S	0,27
-1480289	14-008-007-00025-00001	63000	PASTOS DE MENOS DE 5 AÑOS-SIN VARIEDAD	S	0,23
-1480288	14-008-007-00024-00001	63000	PASTOS DE MENOS DE 5 AÑOS-SIN VARIEDAD	S	0,71
-1252417	14-008-008-00022-00004	63000	PASTOS DE MENOS DE 5 AÑOS-SIN VARIEDAD	S	1,35
-1252408	14-008-008-00022-00004	63000	PASTOS DE MENOS DE 5 AÑOS-SIN VARIEDAD	S	6,05
-1252407	14-008-008-00022-00004	63000	PASTOS DE MENOS DE 5 AÑOS-SIN VARIEDAD	S	13,17
-1252404	14-008-008-00022-00004	63000	PASTOS DE MENOS DE 5 AÑOS-SIN VARIEDAD	S	1,09
-1059061	14-008-012-00023-00008	63000	PASTOS DE MENOS DE 5 AÑOS-SIN VARIEDAD	S	0,02
-1059054	14-008-007-00015-00005	62000	PASTOS PERMANENTES DE 5 O MAS AÑOS-SIN VARIEDAD	S	1,68
-1059053	14-008-007-00015-00005	62000	PASTOS PERMANENTES DE 5 O MAS AÑOS-SIN VARIEDAD	S	0,01
-1059052	14-008-007-00015-00004	62000	PASTOS PERMANENTES DE 5 O MAS AÑOS-SIN VARIEDAD	S	0,94
-1059051	14-008-007-00015-00004	62000	PASTOS PERMANENTES DE 5 O MAS AÑOS-SIN VARIEDAD	S	3,38
-109258	14-008-012-00023-00006	63000	PASTOS DE MENOS DE 5 AÑOS-SIN VARIEDAD	S	4,73
-109257	14-008-012-00022-00012	63000	PASTOS DE MENOS DE 5 AÑOS-SIN VARIEDAD	S	0,14
-109256	14-008-012-00022-00011	63000	PASTOS DE MENOS DE 5 AÑOS-SIN VARIEDAD	S	0,04
5103700	14-008-012-00019-00010	63000	PASTOS DE MENOS DE 5 AÑOS-SIN VARIEDAD	S	0,06
5103722	14-008-008-00021-00001	63000	PASTOS DE MENOS DE 5 AÑOS-SIN VARIEDAD	S	0,05
5103723	14-008-008-00020-00001	62000	PASTOS PERMANENTES DE 5 O MAS AÑOS-SIN VARIEDAD	S	0,14
5103724	14-008-008-00021-00002	62000	PASTOS PERMANENTES DE 5 O MAS AÑOS-SIN VARIEDAD	S	0,13
1700000006830276	14-008-008-00022-00004	63000	PASTOS DE MENOS DE 5 AÑOS-SIN VARIEDAD	S	0,95
1700000006830279	14-008-008-00025-00008	63000	PASTOS DE MENOS DE 5 AÑOS-SIN VARIEDAD	S	3,15
1700000006830280	14-008-007-00015-00001	62000	PASTOS PERMANENTES DE 5 O MAS AÑOS-SIN VARIEDAD	S	10,36
1700000006830282	14-008-007-00015-00003	63000	PASTOS DE MENOS DE 5 AÑOS-SIN VARIEDAD	S	3,36
1700000006830283	14-008-007-00016-00001	63000	PASTOS DE MENOS DE 5 AÑOS-SIN VARIEDAD	S	7,37
1700000006830284	14-008-006-00012-00001	63000	PASTOS DE MENOS DE 5 AÑOS-SIN VARIEDAD	S	3,10
1700000006830288	14-008-012-00022-00001	63000	PASTOS DE MENOS DE 5 AÑOS-SIN VARIEDAD	S	16,30
1700000006830289	14-008-012-00023-00004	63000	PASTOS DE MENOS DE 5 AÑOS-SIN VARIEDAD	S	21,96
1700000006830290	14-008-012-00022-00001	63000	PASTOS DE MENOS DE 5 AÑOS-SIN VARIEDAD	S	10,45
1700000006830291	14-008-012-00022-00001	63000	PASTOS DE MENOS DE 5 AÑOS-SIN VARIEDAD	S	6,48
1700000006830294	14-008-008-00025-00002	63000	PASTOS DE MENOS DE 5 AÑOS-SIN VARIEDAD	S	25,50
1700000006830295	14-008-008-00025-00009	63000	PASTOS DE MENOS DE 5 AÑOS-SIN VARIEDAD	S	1,47
1700000006830296	14-008-008-00025-00009	63000	PASTOS DE MENOS DE 5 AÑOS-SIN VARIEDAD	S	1,83
1700000006830297	14-008-008-00025-00008	63000	PASTOS DE MENOS DE 5 AÑOS-SIN VARIEDAD	S	8,18
1700000006830299	14-008-012-00020-00001	63000	PASTOS DE MENOS DE 5 AÑOS-SIN VARIEDAD	S	0,83
1700000006830302	14-008-008-00023-00001	63000	PASTOS DE MENOS DE 5 AÑOS-SIN VARIEDAD	S	3,04
1700000006830305	14-008-008-00024-00001	63000	PASTOS DE MENOS DE 5 AÑOS-SIN VARIEDAD	S	3,66
1700000006830309	14-008-007-00014-00001	62000	PASTOS PERMANENTES DE 5 O MAS AÑOS-SIN VARIEDAD	S	22,89
1700000006830314	14-008-012-00024-00002	63000	PASTOS DE MENOS DE 5 AÑOS-SIN VARIEDAD	S	3,06
1700000006830322	14-008-012-00022-00007	62000	PASTOS PERMANENTES DE 5 O MAS AÑOS-SIN VARIEDAD	S	1,56

(1) Con incidencias que retienen pago o deniegan el expediente.

(2) Se calcula sobre superficie declarada admisible.

(3) Aplicación del artículo 16 bis del RD 147/2023.

(4) Expediente con algunos recintos de pastos permanentes ubicados en espacios protegidos donde la carga ganadera mínima será 0,1 UGM/ha.

Puede verificar la integridad de una copia de este documento mediante la lectura del código QR adjunto o mediante el acceso a la dirección <https://ws050.juntadeandalucia.es/verificarFirma> indicando el código de VERIFICACIÓN

FIRMADO POR	RAQUEL MARIA ESPIN CRESPO	17/10/2024
VERIFICACIÓN	Pk2jmJDVJQXVSF7B6ESWF6FEMYA9VL	PÁG. 1383/3958





APELLIDOS Y NOMBRE / RAZÓN SOCIAL

SANCHEZ SICILIA JUAN JOSE MIGUEL ANGEL

NIF

****4481*

EXPEDIENTE

1011878

RESOLUCIÓN

DENEGACIÓN DE LA AYUDA

DATOS DE MANTENIMIENTO UNIDADES

GRUPO DE PAGO	Sup. Dec. Admisible	Sup. Resuelta	Sobredecl.	% Sobredecl.
ZONAS DE LIMITACIONES NATURALES	0,00	0,00	0,00	0,00

RESUMEN DE PAGOS

	IMPORTE (Euros)			
	RESUELTO	FEADER	MAPA	CAPADR
A pagar	0,00	0,00	0,00	0,00

APLICACIÓN DE REDUCCIONES Y PENALIZACIONES (%)

Criterios de subvencionabilidad (1)	Presentación tardía	Omisión declaración	Condicionidad
100,00	0,00	0,00	0,00

IMPORTE (Euros)

Calculado(2)	Reducción	Penalización	Reducción adicional (3)	Penalización adicional	Resuelto	FEADER	MAPA	CAPADR
0,00 €	0,00 €	0,00 €	0,00 €	0,00 €	0,00 €	0,00 €	0,00 €	0,00 €
Importe Unitario:	54,00 €	Nuevo Importe Unitario:	0,00 €					

RECINTOS PROPUESTOS

REF.	REFERENCIA SIGPAC	CULTIVO	S/R	USO SIGPAC	Sup. Dec. admisible	Sup. Campo	Sup. Determ.	Sup. Resuelta
-1503237	14-038-057-00056-0001	OLIVAR	R		3,82		3,82	3,82
-1503192	14-038-057-00056-0001	OLIVAR	S		1,35		1,35	1,35
-1230179	14-038-057-00029-0001	OLIVAR	S		7,11		7,11	7,11
-889225	14-038-017-09014-0014	OLIVAR	S		0,02		0,02	0,02
-889224	14-038-017-09014-0012	OLIVAR	S		0,01		0,01	0,01
-889223	14-038-017-09014-0010	OLIVAR	S		0,02		0,02	0,02
-889221	14-038-017-00167-0009	OLIVAR	S		0,03		0,03	0,03
-16577	14-038-017-00165-0002	OLIVAR	S		0,30		0,30	0,30
-16576	14-038-017-09005-0001	OLIVAR	S		0,16		0,16	0,16
1700000006559778	14-038-017-00040-0008	OLIVAR	S		0,01		0,01	0,01
1700000006559783	14-038-017-00167-0003	OLIVAR	S		6,21		6,21	6,21
1700000006559784	14-038-017-00167-0007	OLIVAR	S		0,15		0,15	0,15
1700000006559786	14-038-057-00002-0004	OLIVAR	S		0,02		0,02	0,02
1700000006559788	14-038-057-00030-0002	OLIVAR	S		2,98		2,98	2,98
1700000006559789	14-038-057-00060-0001	OLIVAR	S		0,13		0,13	0,13
1700000006559790	14-038-057-09002-0002	OLIVAR	S		0,20		0,20	0,20
1700000006559791	14-038-057-09003-0003	OLIVAR	S		0,05		0,05	0,05
1700000006559792	14-038-057-00056-0001	OLIVAR	S		3,50		3,50	3,50
1700000006559794	14-038-017-00168-0001	OLIVAR	S		17,69		17,69	17,66
1700000006559797	14-038-017-00179-0001	OLIVAR	S		0,30		0,30	0,30
1700000006559798	14-038-057-00056-0004	OLIVAR	R		0,81		0,81	0,81
1700000006559800	14-038-017-00179-0002	OLIVAR	S		0,33		0,33	0,33
1700000006559803	14-038-057-00060-0003	OLIVAR	S		1,08		1,08	1,08

(1) Con incidencias que retienen pago o deniegan el expediente.

(2) Se calcula sobre superficie declarada admisible.

(3) Aplicación del artículo 16 bis del RD 147/2023.

(4) Expediente con algunos recintos de pastos permanentes ubicados en espacios protegidos donde la carga ganadera mínima será 0,1 UGM/ha.

Puede verificar la integridad de una copia de este documento mediante la lectura del código QR adjunto o mediante el acceso a la dirección <https://ws050.juntadeandalucia.es/verificarFirma> indicando el código de VERIFICACIÓN

FIRMADO POR

RAQUEL MARIA ESPIN CRESPO

17/10/2024

VERIFICACIÓN

Pk2jmJDVJQXVSF7B6ESWF6FEMYA9VL

PÁG. 1384/3958





INCIDENCIAS

INCIDENCIA DESCRIPCIÓN

2454	Solicitante de intervención 6613 cuyo regimen de afiliacion a la SS no es ni el sistema especial agrario(cuenta ajena) ni autonomo con actividad agraria.
4272	Verifica que las líneas de declaración de las Solicitudes Únicas no tienen solapes con la capa de Retroactividad Gráfica (ambas de la misma campaña) a nivel de expediente/línea de declaración gráfica de la solicitud. Recinto:14-038-017-00168-00001 Cultivo: - Agregado de la referencia del recinto.:0 Zona de la referencia del recinto.:0 Superficie solapada.:0,03 Id. Incid.:98193032
74018	Productor que no es agricultor a título principal, según los datos del ejercicio fiscal n-1 y seguridad socia.
74053	Importe inferior a 100 Euros

(1) Con incidencias que retienen pago o deniegan el expediente.

(2) Se calcula sobre superficie declarada admisible.

(3) Aplicación del artículo 16 bis del RD 147/2023.

(4) Expediente con algunos recintos de pastos permanentes ubicados en espacios protegidos donde la carga ganadera mínima será 0,1 UGM/ha.

Puede verificar la integridad de una copia de este documento mediante la lectura del código QR adjunto o mediante el acceso a la dirección <https://ws050.juntadeandalucia.es/verificarFirma> indicando el código de VERIFICACIÓN

FIRMADO POR	RAQUEL MARIA ESPIN CRESPO	17/10/2024	
VERIFICACIÓN	Pk2jmJDVJQXVSF7B6ESWF6FEMYA9VL	PÁG. 1385/3958	



APELLIDOS Y NOMBRE / RAZÓN SOCIAL

SANCHEZ TORIL FRANCISCA

NIF

***0652*

EXPEDIENTE

1271771

RESOLUCIÓN

DENEGACIÓN DE LA AYUDA

DATOS DE MANTENIMIENTO UNIDADES

GRUPO DE PAGO

ZONAS DE LIMITACIONES NATURALES

Sup. Dec. Admisible

0,00

Sup. Resuelta

0,00

Sobredecl.

0,00

% Sobredecl.

0,00

RESUMEN DE PAGOS

	IMPORTE (Euros)			
	RESUELTO	FEADER	MAPA	CAPADR
A pagar	0,00	0,00	0,00	0,00

APLICACIÓN DE REDUCCIONES Y PENALIZACIONES (%)

Crterios de subvencionabilidad (1)	Presentación tardía	Omisión declaración	Condicionalidad
100,00	0,00	0,00	0,00

IMPORTE (Euros)

Calculado(2)	Reducción	Penalización	Reducción Penalización (3)	Penalización adicional	Resuelto	FEADER	MAPA	CAPADR
0,00 €	0,00 €	0,00 €	0,00 €	0,00 €	0,00 €	0,00 €	0,00 €	0,00 €
Importe Unitario:	54,00 €	Nuevo Importe Unitario:	0,00 €					

INCIDENCIAS

INCIDENCIA DESCRIPCIÓN

- 74053 Importe inferior a 100 Euros
- 86119 Carga ganadera NO cumple con el valor mínimo de 0,2 UGM/ha.
Recinto:14-069-031-00012-00003 Cultivo:62000 PASTOS PERMANENTES DE 5 O MAS AÑOS-SIN VARIEDAD Secano Carga Ganadera:0,19
- 86121 Recinto superficie forrajera que no realiza la actividad de producción de pastoreo.
Recinto:14-069-031-00012-00003 Cultivo:62000 PASTOS PERMANENTES DE 5 O MAS AÑOS-SIN VARIEDAD Secano Actividad Agraria del recinto:4
- 86122 Recinto superficie forrajera que realiza la actividad de producción de pastoreo y no declara el o los códigos del Registro de Explotaciones Ganaderas de Andalucía, REGA.
Recinto:14-069-031-00012-00003 Cultivo:62000 PASTOS PERMANENTES DE 5 O MAS AÑOS-SIN VARIEDAD Secano
- 86124 Recinto de forrajera para Cálculo de Carga Ganadera que No pertenece a Explotación.
Recinto:14-069-031-00012-00003 Cultivo:62000 PASTOS PERMANENTES DE 5 O MAS AÑOS-SIN VARIEDAD Secano

Datos considerados para el Cálculo de la Carga Ganadera del expediente

Superficie determinada para Cálculo Carga Ganadera: 41,82 ha
Carga Ganadera del Expediente: 0,19 ugm/ha

Explotación	Especie	Ugm Calculada para CG
ES140010000090	BOVINA	8,06

Recintos Determinados para el Cálculo de Garga Ganadera

REF.	REFERENCIA SIGPAC	CULTIVO	DESCRIPCIÓN CULTIVO	S/R	SUP. RESUELTA (ha)
1700000005465941	14-001-027-00048-00002	62000	PASTOS PERMANENTES DE 5 O MAS AÑOS-SIN VARIEDAD	S	41,82

(1) Con incidencias que retienen pago o deniegan el expediente.

(2) Se calcula sobre superficie declarada admisible.

(3) Aplicación del artículo 16 bis del RD 147/2023.

(4) Expediente con algunos recintos de pastos permanentes ubicados en espacios protegidos donde la carga ganadera mínima será 0,1 UGM/ha.

Puede verificar la integridad de una copia de este documento mediante la lectura del código QR adjunto o mediante el acceso a la dirección <https://ws050.juntadeandalucia.es/verificarFirma> indicando el código de VERIFICACIÓN

FIRMADO POR	RAQUEL MARIA ESPIN CRESPO	17/10/2024
VERIFICACIÓN	Pk2jmJDVJQXVSF7B6ESWF6FEMYA9VL	PÁG. 1386/3958





Incidencias de carga ganadera

INCIDENCIA DESCRIPCIÓN

86122	Recinto superficie forrajera que realiza la actividad de producción de pastoreo y no declara el o los códigos del Registro de Explotaciones Ganaderas de Andalucía, REGA. Recinto:14-069-031-00012-00003 Cultivo:62000 PASTOS PERMANENTES DE 5 O MAS AÑOS-SIN VARIEDAD Secano
86124	Recinto de forrajera para Cálculo de Carga Ganadera que No pertenece a Explotación. Recinto:14-069-031-00012-00003 Cultivo:62000 PASTOS PERMANENTES DE 5 O MAS AÑOS-SIN VARIEDAD Secano
86128	Recinto de Forrajeras que no ha contabilizado para Carga Ganadera por no tener una explotación válida para el cálculo de la Carga Ganadera Recinto:14-069-031-00012-00003 Cultivo:62 PASTOS PERMANENTES DE 5 O MAS AÑOS-
86132	Recinto superficie forrajera que no realiza la actividad de producción de pastoreo. Recinto:14-069-031-00012-00003 Cultivo:62000 PASTOS PERMANENTES DE 5 O MAS AÑOS-SIN VARIEDAD Secano

(1) Con incidencias que retienen pago o deniegan el expediente.

(2) Se calcula sobre superficie declarada admisible.

(3) Aplicación del artículo 16 bis del RD 147/2023.

(4) Expediente con algunos recintos de pastos permanentes ubicados en espacios protegidos donde la carga ganadera mínima será 0,1 UGM/ha.

Puede verificar la integridad de una copia de este documento mediante la lectura del código QR adjunto o mediante el acceso a la dirección <https://ws050.juntadeandalucia.es/verificarFirma> indicando el código de VERIFICACIÓN

FIRMADO POR	RAQUEL MARIA ESPIN CRESPO	17/10/2024
VERIFICACIÓN	Pk2jmJDVJQXVSF7B6ESWF6FEMYA9VL	PÁG. 1387/3958





APELLIDOS Y NOMBRE / RAZÓN SOCIAL

SANDOVAL GARCIA MIGUEL ANGEL

NIF

****8341*

EXPEDIENTE

1213893

RESOLUCIÓN

DENEGACIÓN DE LA AYUDA

DATOS DE MANTENIMIENTO UNIDADES

GRUPO DE PAGO	Sup. Dec. Admisible	Sup. Resuelta	Sobredecl.	% Sobredecl.
ZONAS DE LIMITACIONES NATURALES	0,00	0,00	0,00	0,00

RESUMEN DE PAGOS

	IMPORTE (Euros)			
	RESUELTO	FEADER	MAPA	CAPADR
A pagar	0,00	0,00	0,00	0,00

APLICACIÓN DE REDUCCIONES Y PENALIZACIONES (%)

Crterios de subvencionabilidad (1)	Presentación tardía	Omisión declaración	Condicionalidad
100,00	0,00	1,00	0,00

IMPORTE (Euros)

Calculado(2)	Reducción	Penalización	Reducción adicional (3)	Penalización adicional	Resuelto	FEADER	MAPA	CAPADR
0,00 €	0,00 €	0,00 €	0,00 €	0,00 €	0,00 €	0,00 €	0,00 €	0,00 €
Importe Unitario:	54,00 €	Nuevo Importe Unitario:	0,00 €					

RECINTOS PROPUESTOS

REF.	REFERENCIA SIGPAC	CULTIVO	S/R	USO SIGPAC	Sup. Dec. admisible	Sup. Campo	Sup. Determ.	Sup. Resuelta
-1499662	14-035-022-00023-0001	OLIVAR	S		0,02		0,02	0,02
1700000006788957	14-035-012-00076-0004	OLIVAR	S		1,08		1,08	1,08
1700000006788958	14-035-046-00352-0001	OLIVAR	S		1,67		1,67	1,67
1700000006788959	14-035-046-00355-0001	OLIVAR	S		0,38		0,38	0,38
1700000006788960	14-035-019-00197-0001	CEBADA	S		0,51		0,51	0,51
1700000006788961	14-035-019-00198-0001	CEBADA	S		0,51		0,51	0,51
1700000006788962	14-035-019-00199-0001	CEBADA	S		0,50		0,50	0,50
1700000006788963	14-035-019-00412-0001	CEBADA	S		0,38		0,38	0,38
1700000006788964	14-035-053-00171-0001	OLIVAR	S		0,65		0,65	0,65
1700000006788965	14-035-046-00353-0002	OLIVAR	S		0,68		0,68	0,68
1700000006788966	14-035-046-00353-0006	OLIVAR	S		0,02		0,02	0,02
1700000006788967	14-035-046-00354-0001	OLIVAR	S		0,04		0,04	0,04
1700000006788968	14-035-046-00354-0002	OLIVAR	S		0,20		0,20	0,20
1700000006788969	14-035-053-00172-0001	OLIVAR	S		0,15		0,15	0,15
1700000006788970	14-035-043-00288-0001	TRANQUILLÓN	S		0,52		0,52	0,52
1700000006788973	14-035-052-00560-0001	TRIGO BLANDO	S		1,18		1,18	1,18
1700000006788974	14-035-025-00157-0001	OLIVAR	S		0,96		0,96	0,96
1700000006789834	14-035-014-00038-0001	OLIVAR	S		6,64		6,64	6,64

INCIDENCIAS

INCIDENCIA DESCRIPCIÓN

256	Solicitud con recintos no declarados en campaña actual con una reducción por omisión de superficie superior al 3% CÓDIGO PARA EL PORCENTAJE DE REDUCCIÓN POR OMISIÓN QUE CORRESPONDE A LA SOLICITUD:1
74018	Productor que no es agricultor a título principal, según los datos del ejercicio fiscal n-1 y seguridad socia.
74053	Importe inferior a 100 Euros

(1) Con incidencias que retienen pago o deniegan el expediente.

(2) Se calcula sobre superficie declarada admisible.

(3) Aplicación del artículo 16 bis del RD 147/2023.

(4) Expediente con algunos recintos de pastos permanentes ubicados en espacios protegidos donde la carga ganadera mínima será 0,1 UGM/ha.

Puede verificar la integridad de una copia de este documento mediante la lectura del código QR adjunto o mediante el acceso a la dirección <https://ws050.juntadeandalucia.es/verificarFirma> indicando el código de VERIFICACIÓN

FIRMADO POR	RAQUEL MARIA ESPIN CRESPO	17/10/2024
VERIFICACIÓN	Pk2jmJDVJQXVSF7B6ESWF6FEMYA9VL	PÁG. 1388/3958





APELLIDOS Y NOMBRE / RAZÓN SOCIAL

SANTIAGO GAHETE MARIA DOLORES

NIF

***6064*

EXPEDIENTE

1213694

RESOLUCIÓN

DENEGACIÓN DE LA AYUDA

DATOS DE MANTENIMIENTO UNIDADES

GRUPO DE PAGO	Sup. Dec. Admisible	Sup. Resuelta	Sobredecl.	% Sobredecl.
ZONAS DE LIMITACIONES NATURALES	1,01	1,01	0,00	0,00

RESUMEN DE PAGOS

	IMPORTE (Euros)			
	RESUELTO	FEADER	MAPA	CAPADR
A pagar	0,00	0,00	0,00	0,00

APLICACIÓN DE REDUCCIONES Y PENALIZACIONES (%)

Criterios de subvencionabilidad (1)	Presentación tardía	Omisión declaración	Condicionalidad
100,00	0,00	0,00	0,00

IMPORTE (Euros)

Calculado(2)	Reducción	Penalización	Reducción Penalización (3)	Penalización adicional	Resuelto	FEADER	MAPA	CAPADR
54,54 €	0,00 €	0,00 €	0,00 €	0,00 €	0,00 €	0,00 €	0,00 €	0,00 €
Importe Unitario:	54,00 €	Nuevo Importe Unitario:	54,00 €					

RECINTOS PROPUESTOS

REF.	REFERENCIA SIGPAC	CULTIVO	S/R	USO SIGPAC	Sup. Dec. admisible	Sup. Campo	Sup. Determ.	Sup. Resuelta
-1339297	14-029-081-00159-0013	BARBECHO TRADICIONAL	S		0,03		0,03	0,03
-1339296	14-029-081-00159-0010	VIÑEDO VINIFICACIÓN	S		0,18		0,18	0,18
-1339294	14-029-081-00158-0002	TRANQUILLÓN	S		0,52		0,52	0,52
-1339293	14-029-081-00069-0001	TRANQUILLÓN	S		0,27		0,27	0,27
-1013763	14-029-081-00070-0010	VIÑEDO VINIFICACIÓN	S		0,01		0,01	0,01

INCIDENCIAS

INCIDENCIA DESCRIPCIÓN

3795	Recinto declarado con una situación de riesgo de abandono. Recinto:14-029-081-00159-00013 Cultivo: -
74053	Importe inferior a 100 Euros

Datos considerados para el Cálculo de la Carga Ganadera del expediente

Superficie determinada para Cálculo Carga Ganadera: 0,00 ha
Carga Ganadera del Expediente: 0,00 ugm/ha

Incidencias de carga ganadera

INCIDENCIA DESCRIPCIÓN

3795	Recinto declarado con una situación de riesgo de abandono. Recinto:14-029-081-00159-00013 Cultivo: -
86132	Recinto superficie forrajera que no realiza la actividad de producción de pastoreo. Recinto:14-029-081-00159-00013 Cultivo:20000 BARBECHO TRADICIONAL-SIN VARIEDAD Secano

(1) Con incidencias que retienen pago o deniegan el expediente.

(2) Se calcula sobre superficie declarada admisible.

(3) Aplicación del artículo 16 bis del RD 147/2023.

(4) Expediente con algunos recintos de pastos permanentes ubicados en espacios protegidos donde la carga ganadera mínima será 0,1 UGM/ha.

Puede verificar la integridad de una copia de este documento mediante la lectura del código QR adjunto o mediante el acceso a la dirección <https://ws050.juntadeandalucia.es/verificarFirma> indicando el código de VERIFICACIÓN

FIRMADO POR	RAQUEL MARIA ESPIN CRESPO	17/10/2024
VERIFICACIÓN	Pk2jmJDVJQXVSF7B6ESWF6FEMYA9VL	PÁG. 1389/3958





APELLIDOS Y NOMBRE / RAZÓN SOCIAL

SECO MORENO MARIA BELEN

NIF

***6607*

EXPEDIENTE

1282963

RESOLUCIÓN

DENEGACIÓN DE LA AYUDA

DATOS DE MANTENIMIENTO UNIDADES

GRUPO DE PAGO

ZONAS DE LIMITACIONES NATURALES

Sup. Dec. Admisible

0,00

Sup. Resuelta

0,00

Sobredecl.

0,00

% Sobredecl.

0,00

RESUMEN DE PAGOS

	IMPORTE (Euros)			
	RESUELTO	FEADER	MAPA	CAPADR
A pagar	0,00	0,00	0,00	0,00

APLICACIÓN DE REDUCCIONES Y PENALIZACIONES (%)

Crterios de subvencionabilidad (1)	Presentación tardía	Omisión declaración	Condicionalidad
100,00	0,00	0,00	0,00

IMPORTE (Euros)

Calculado(2)	Reducción	Penalización	Reducción Penalización (3)	Penalización adicional	Resuelto	FEADER	MAPA	CAPADR
0,00 €	0,00 €	0,00 €	0,00 €	0,00 €	0,00 €	0,00 €	0,00 €	0,00 €
Importe Unitario:	54,00 €	Nuevo Importe Unitario:	0,00 €					

RECINTOS PROPUESTOS

REF.	REFERENCIA SIGPAC	CULTIVO	S/R	USO SIGPAC	Sup. Dec. admisible	Sup. Campo	Sup. Determ.	Sup. Resuelta
-1617528	14-008-002-00039-0007	PASTOS PERMANENTES DE 5 O MAS AÑOS	S		0,01		0,01	0,01
-1616911	14-008-002-00032-0028	PASTOS DE MENOS DE 5 AÑOS	S		0,03		0,03	0,00
-1616901	14-008-002-00032-0037	PASTOS PERMANENTES DE 5 O MAS AÑOS	S		0,00		0,00	0,00
-1616882	14-008-002-00035-0001	PASTOS DE MENOS DE 5 AÑOS	S		6,79		6,79	6,77
-1616873	14-008-041-00140-0001	PASTOS DE MENOS DE 5 AÑOS	S		2,48		2,48	2,48
-1616869	14-008-002-00034-0001	PASTOS DE MENOS DE 5 AÑOS	S		7,28		7,28	7,28
-1616868	14-008-002-00033-0001	PASTOS DE MENOS DE 5 AÑOS	S		0,69		0,69	0,69
-1616863	14-008-002-00035-0001	PASTOS DE MENOS DE 5 AÑOS	S		1,45		1,45	1,45
-1616861	14-008-002-00029-0001	PASTOS DE MENOS DE 5 AÑOS	S		0,23		0,23	0,23
-1616859	14-008-002-00032-0001	PASTOS DE MENOS DE 5 AÑOS	S		0,39		0,39	0,39
-1616858	14-008-002-00030-0001	PASTOS DE MENOS DE 5 AÑOS	S		0,77		0,77	0,77
-1616857	14-008-002-00035-0017	PASTOS DE MENOS DE 5 AÑOS	S		0,56		0,56	0,56
-1616852	14-008-002-00035-0001	PASTOS DE MENOS DE 5 AÑOS	S		2,45		2,45	2,45
-1616850	14-008-002-00032-0001	PASTOS DE MENOS DE 5 AÑOS	S		23,41		23,41	23,39
5381636	14-008-002-00028-0003	PASTOS DE MENOS DE 5 AÑOS	S		0,11		0,11	0,11
5536420	14-008-002-00027-0004	PASTOS PERMANENTES DE 5 O MAS AÑOS	S		0,01		0,01	0,01
5536472	14-008-002-00035-0001	PASTOS DE MENOS DE 5 AÑOS	S		1,96		1,96	1,91
5536494	14-008-002-00039-0006	PASTOS DE MENOS DE 5 AÑOS	S		0,40		0,40	0,40
5536495	14-008-002-00039-0005	PASTOS DE MENOS DE 5 AÑOS	S		0,76		0,76	0,76
5536496	14-008-002-00039-0008	PASTOS PERMANENTES DE 5 O MAS AÑOS	S		0,03		0,03	0,03
5536498	14-008-002-00038-0005	PASTOS PERMANENTES DE 5 O MAS AÑOS	S		0,02		0,02	0,02
5536499	14-008-002-00039-0004	PASTOS DE MENOS DE 5 AÑOS	S		0,26		0,26	0,26
5536500	14-008-002-00038-0011	PASTOS DE MENOS DE 5 AÑOS	S		0,52		0,52	0,52
5564567	14-008-001-00061-0001	PASTOS DE MENOS DE 5 AÑOS	S		10,06		10,06	10,06
5564568	14-008-001-00061-0002	PASTOS PERMANENTES DE 5 O MAS AÑOS	S		0,97		0,97	0,97
5564569	14-008-002-00027-0001	PASTOS DE MENOS DE 5 AÑOS	S		17,20		17,20	17,20
5565069	14-008-002-00038-0001	PASTOS DE MENOS DE 5 AÑOS	S		14,25		14,25	14,25

(1) Con incidencias que retienen pago o deniegan el expediente.

(2) Se calcula sobre superficie declarada admisible.

(3) Aplicación del artículo 16 bis del RD 147/2023.

(4) Expediente con algunos recintos de pastos permanentes ubicados en espacios protegidos donde la carga ganadera mínima será 0,1 UGM/ha.

Puede verificar la integridad de una copia de este documento mediante la lectura del código QR adjunto o mediante el acceso a la dirección <https://ws050.juntadeandalucia.es/verificarFirma> indicando el código de VERIFICACIÓN

FIRMADO POR

RAQUEL MARIA ESPIN CRESPO

17/10/2024

VERIFICACIÓN

Pk2jmJDVJQXVSF7B6ESWF6FEMYA9VL

PÁG. 1390/3958





INCIDENCIAS

INCIDENCIA DESCRIPCIÓN

3790	Recinto declarado inactivo Recinto:14-008-002-00032-00028 Cultivo: -
4012	Existen líneas de declaración de la solicitud que presentan solapes de superficie gráfica con líneas de declaración de otras solicitudes. Recinto:14-008-002-00032-00001 Cultivo:63000 PASTOS DE MENOS DE 5 AÑOS-SIN VARIEDAD Secano Superficie solapada (Hectáreas):0,02 Recinto:14-008-002-00035-00001 Cultivo:63000 PASTOS DE MENOS DE 5 AÑOS-SIN VARIEDAD Secano Superficie solapada (Hectáreas):0,02 Recinto:14-008-002-00035-00001 Cultivo:63000 PASTOS DE MENOS DE 5 AÑOS-SIN VARIEDAD Secano Superficie solapada (Hectáreas):0,05
74018	Productor que no es agricultor a título principal, según los datos del ejercicio fiscal n-1 y seguridad socia.
74053	Importe inferior a 100 Euros

Datos considerados para el Cálculo de la Carga Ganadera del expediente

Superficie determinada para Cálculo Carga Ganadera: 92,97 ha

Carga Ganadera del Expediente: 0,25 ugm/ha

Explotación	Especie	Ugm Calculada para CG
ES140080000736	OVINA	23,62

Recintos Determinados para el Cálculo de Garga Ganadera

REF.	REFERENCIA SIGPAC	CULTIVO	DESCRIPCIÓN CULTIVO	S/R	SUP. RESUELTA (ha)
-1617528	14-008-002-00039-00007	62000	PASTOS PERMANENTES DE 5 O MAS AÑOS-SIN VARIEDAD	S	0,01
-1616911	14-008-002-00032-00028	63000	PASTOS DE MENOS DE 5 AÑOS-SIN VARIEDAD	S	0,00
-1616901	14-008-002-00032-00037	62000	PASTOS PERMANENTES DE 5 O MAS AÑOS-SIN VARIEDAD	S	0,00
-1616882	14-008-002-00035-00001	63000	PASTOS DE MENOS DE 5 AÑOS-SIN VARIEDAD	S	6,77
-1616873	14-008-041-00140-00001	63000	PASTOS DE MENOS DE 5 AÑOS-SIN VARIEDAD	S	2,48
-1616869	14-008-002-00034-00001	63000	PASTOS DE MENOS DE 5 AÑOS-SIN VARIEDAD	S	7,28
-1616868	14-008-002-00033-00001	63000	PASTOS DE MENOS DE 5 AÑOS-SIN VARIEDAD	S	0,69
-1616863	14-008-002-00035-00001	63000	PASTOS DE MENOS DE 5 AÑOS-SIN VARIEDAD	S	1,45
-1616861	14-008-002-00029-00001	63000	PASTOS DE MENOS DE 5 AÑOS-SIN VARIEDAD	S	0,23
-1616859	14-008-002-00032-00001	63000	PASTOS DE MENOS DE 5 AÑOS-SIN VARIEDAD	S	0,39
-1616858	14-008-002-00030-00001	63000	PASTOS DE MENOS DE 5 AÑOS-SIN VARIEDAD	S	0,77
-1616857	14-008-002-00035-00017	63000	PASTOS DE MENOS DE 5 AÑOS-SIN VARIEDAD	S	0,56
-1616852	14-008-002-00035-00001	63000	PASTOS DE MENOS DE 5 AÑOS-SIN VARIEDAD	S	2,45
-1616850	14-008-002-00032-00001	63000	PASTOS DE MENOS DE 5 AÑOS-SIN VARIEDAD	S	23,39
5381636	14-008-002-00028-00003	63000	PASTOS DE MENOS DE 5 AÑOS-SIN VARIEDAD	S	0,11
5536420	14-008-002-00027-00004	62000	PASTOS PERMANENTES DE 5 O MAS AÑOS-SIN VARIEDAD	S	0,01
5536472	14-008-002-00035-00001	63000	PASTOS DE MENOS DE 5 AÑOS-SIN VARIEDAD	S	1,91
5536494	14-008-002-00039-00006	63000	PASTOS DE MENOS DE 5 AÑOS-SIN VARIEDAD	S	0,40
5536495	14-008-002-00039-00005	63000	PASTOS DE MENOS DE 5 AÑOS-SIN VARIEDAD	S	0,76
5536496	14-008-002-00039-00008	62000	PASTOS PERMANENTES DE 5 O MAS AÑOS-SIN VARIEDAD	S	0,03
5536498	14-008-002-00038-00005	62000	PASTOS PERMANENTES DE 5 O MAS AÑOS-SIN VARIEDAD	S	0,02
5536499	14-008-002-00039-00004	63000	PASTOS DE MENOS DE 5 AÑOS-SIN VARIEDAD	S	0,26
5536500	14-008-002-00038-00011	63000	PASTOS DE MENOS DE 5 AÑOS-SIN VARIEDAD	S	0,52
5564567	14-008-001-00061-00001	63000	PASTOS DE MENOS DE 5 AÑOS-SIN VARIEDAD	S	10,06
5564568	14-008-001-00061-00002	62000	PASTOS PERMANENTES DE 5 O MAS AÑOS-SIN VARIEDAD	S	0,97
5564569	14-008-002-00027-00001	63000	PASTOS DE MENOS DE 5 AÑOS-SIN VARIEDAD	S	17,20
5565069	14-008-002-00038-00001	63000	PASTOS DE MENOS DE 5 AÑOS-SIN VARIEDAD	S	14,25

(1) Con incidencias que retienen pago o deniegan el expediente.

(2) Se calcula sobre superficie declarada admisible.

(3) Aplicación del artículo 16 bis del RD 147/2023.

(4) Expediente con algunos recintos de pastos permanentes ubicados en espacios protegidos donde la carga ganadera mínima será 0,1 UGM/ha.

Puede verificar la integridad de una copia de este documento mediante la lectura del código QR adjunto o mediante el acceso a la dirección <https://ws050.juntadeandalucia.es/verificarFirma> indicando el código de VERIFICACIÓN

FIRMADO POR	RAQUEL MARIA ESPIN CRESPO	17/10/2024
VERIFICACIÓN	Pk2jmJDVJQXVSF7B6ESWF6FEMYA9VL	PÁG. 1391/3958





Incidencias de carga ganadera

INCIDENCIA DESCRIPCIÓN

3790	Recinto declarado inactivo Recinto:14-008-002-00032-00028 Cultivo: -
4012	Existen líneas de declaración de la solicitud que presentan solapes de superficie gráfica con líneas de declaración de otras solicitudes. Recinto:14-008-002-00035-00001 Cultivo:63000 PASTOS DE MENOS DE 5 AÑOS-SIN VARIEDAD Secano Superficie solapada (Hectáreas):0,02 Recinto:14-008-002-00032-00001 Cultivo:63000 PASTOS DE MENOS DE 5 AÑOS-SIN VARIEDAD Secano Superficie solapada (Hectáreas):0,02 Recinto:14-008-002-00035-00001 Cultivo:63000 PASTOS DE MENOS DE 5 AÑOS-SIN VARIEDAD Secano Superficie solapada (Hectáreas):0,05

(1) Con incidencias que retienen pago o deniegan el expediente.

(2) Se calcula sobre superficie declarada admisible.

(3) Aplicación del artículo 16 bis del RD 147/2023.

(4) Expediente con algunos recintos de pastos permanentes ubicados en espacios protegidos donde la carga ganadera mínima será 0,1 UGM/ha.

Puede verificar la integridad de una copia de este documento mediante la lectura del código QR adjunto o mediante el acceso a la dirección <https://ws050.juntadeandalucia.es/verificarFirma> indicando el código de VERIFICACIÓN

FIRMADO POR	RAQUEL MARIA ESPIN CRESPO	17/10/2024	
VERIFICACIÓN	Pk2jmJDVJQXVSF7B6ESWF6FEMYA9VL	PÁG. 1392/3958	



APELLIDOS Y NOMBRE / RAZÓN SOCIAL

SEPULVEDA TORRICO RAFAEL

NIF

****8415*

EXPEDIENTE

1071427

RESOLUCIÓN

DENEGACIÓN DE LA AYUDA

DATOS DE MANTENIMIENTO UNIDADES

GRUPO DE PAGO

ZONAS DE LIMITACIONES NATURALES

Sup. Dec. Admisible

0,00

Sup. Resuelta

0,00

Sobredecl.

0,00

% Sobredecl.

0,00

RESUMEN DE PAGOS

	IMPORTE (Euros)			
	RESUELTO	FEADER	MAPA	CAPADR
A pagar	0,00	0,00	0,00	0,00

APLICACIÓN DE REDUCCIONES Y PENALIZACIONES (%)

Crterios de subvencionabilidad (1)	Presentación tardía	Omisión declaración	Condicionalidad
100,00	0,00	0,00	0,00

IMPORTE (Euros)

Calculado(2)	Reducción	Penalización	Reducción adicional	Penalización adicional	Resuelto	FEADER	MAPA	CAPADR
0,00 €	0,00 €	0,00 €	0,00 €	0,00 €	0,00 €	0,00 €	0,00 €	0,00 €
Importe Unitario:	54,00 €	Nuevo Importe Unitario:	0,00 €					

RECINTOS PROPUESTOS

REF.	REFERENCIA SIGPAC	CULTIVO	S/R	USO SIGPAC	Sup. Dec. admisible	Sup. Campo	Sup. Determ.	Sup. Resuelta
-1102447	14-070-019-00239-0001	PASTOS DE MENOS DE 5 AÑOS	S		3,19		3,19	3,19
-1102404	14-070-019-00239-0001	TRANQUILLÓN	S		7,62		7,62	7,62
5542526	14-070-019-00210-0002	PASTOS DE MENOS DE 5 AÑOS	S		0,33		0,33	0,33
1700000005482125	14-070-019-00209-0001	PASTOS PERMANENTES DE 5 O MAS AÑOS	S		0,14		0,14	0,14
1700000005482127	14-070-019-00238-0002	PASTOS DE MENOS DE 5 AÑOS	S		0,28		0,28	0,28
1700000005482128	14-070-019-00239-0002	PASTOS PERMANENTES DE 5 O MAS AÑOS	S		10,26		10,26	10,26
1700000005482129	14-070-019-00209-0003	OLIVAR	S		0,48		0,48	0,48
1700000005482130	14-070-019-00211-0001	OLIVAR	S		0,51		0,51	0,51
1700000005482131	14-070-019-00230-0002	PASTOS PERMANENTES DE 5 O MAS AÑOS	S		0,33		0,33	0,33
1700000005482132	14-070-019-00212-0001	PASTOS PERMANENTES DE 5 O MAS AÑOS	S		1,04		1,04	1,04
1700000005482133	14-070-019-00220-0001	PASTOS PERMANENTES DE 5 O MAS AÑOS	S		0,38		0,38	0,38
1700000005482134	14-070-019-00240-0001	PASTOS DE MENOS DE 5 AÑOS	S		2,44		2,44	2,44
1700000005482135	14-070-019-00215-0001	PASTOS DE MENOS DE 5 AÑOS	S		0,70		0,70	0,70
1700000005482136	14-070-019-00224-0001	TRANQUILLÓN	S		1,20		1,20	1,20
1700000005482137	14-070-019-00238-0001	PASTOS DE MENOS DE 5 AÑOS	S		2,67		2,67	2,67
1700000005482138	14-070-019-00225-0001	TRANQUILLÓN	S		0,94		0,94	0,94
1700000005482139	14-070-019-00230-0001	TRANQUILLÓN	S		0,54		0,54	0,54

INCIDENCIAS

INCIDENCIA DESCRIPCIÓN

- 2454 Solicitante de intervención 6613 cuyo regimen de afiliacion a la SS no es ni el sistema especial agrario(cuenta ajena) ni autonomo con actividad agraria.
- 74018 Productor que no es agricultor a título principal, según los datos del ejercicio fiscal n-1 y seguridad socia.
- 74053 Importe inferior a 100 Euros
- 75022 No Autoriza a que, en caso de la devolución por la entidad financiera (retrocesión bancaria) del pago en la cuenta corriente consignada en la solicitud y que está debidamente registrada en el sistema contable GIRO de la Junta de Andalucía, se proceda al pago en cualquier otra cuenta corriente de la titularidad del solicitante vigente en dicho sistema contable.

(1) Con incidencias que retienen pago o deniegan el expediente.

(2) Se calcula sobre superficie declarada admisible.

(3) Aplicación del artículo 16 bis del RD 147/2023.

(4) Expediente con algunos recintos de pastos permanentes ubicados en espacios protegidos donde la carga ganadera mínima será 0,1 UGM/ha.

Puede verificar la integridad de una copia de este documento mediante la lectura del código QR adjunto o mediante el acceso a la dirección <https://ws050.juntadeandalucia.es/verificarFirma> indicando el código de VERIFICACIÓN

FIRMADO POR

RAQUEL MARIA ESPIN CRESPO

17/10/2024

VERIFICACIÓN

Pk2jmJDVJQXVSF7B6ESWF6FEMYA9VL

PÁG. 1393/3958





Datos considerados para el Cálculo de la Carga Ganadera del expediente

Superficie determinada para Cálculo Carga Ganadera: 21,76 ha

Carga Ganadera del Expediente: 0,26 ugm/ha

<u>Explotación</u>	<u>Especie</u>	<u>Ugm Calculada para CG</u>
ES140700000087	OVINA	5,60

Recintos Determinados para el Cálculo de Garga Ganadera

<u>REF.</u>	<u>REFERENCIA SIGPAC</u>	<u>CULTIVO</u>	<u>DESCRIPCIÓN CULTIVO</u>	<u>S/R</u>	<u>SUP. RESUELTA (ha)</u>
-1102447	14-070-019-00239-00001	63000	PASTOS DE MENOS DE 5 AÑOS-SIN VARIEDAD	S	3,19
5542526	14-070-019-00210-00002	63000	PASTOS DE MENOS DE 5 AÑOS-SIN VARIEDAD	S	0,33
1700000005482125	14-070-019-00209-00001	62000	PASTOS PERMANENTES DE 5 O MAS AÑOS-SIN VARIEDAD	S	0,14
1700000005482127	14-070-019-00238-00002	63000	PASTOS DE MENOS DE 5 AÑOS-SIN VARIEDAD	S	0,28
1700000005482128	14-070-019-00239-00002	62000	PASTOS PERMANENTES DE 5 O MAS AÑOS-SIN VARIEDAD	S	10,26
1700000005482131	14-070-019-00230-00002	62000	PASTOS PERMANENTES DE 5 O MAS AÑOS-SIN VARIEDAD	S	0,33
1700000005482132	14-070-019-00212-00001	62000	PASTOS PERMANENTES DE 5 O MAS AÑOS-SIN VARIEDAD	S	1,04
1700000005482133	14-070-019-00220-00001	62000	PASTOS PERMANENTES DE 5 O MAS AÑOS-SIN VARIEDAD	S	0,38
1700000005482134	14-070-019-00240-00001	63000	PASTOS DE MENOS DE 5 AÑOS-SIN VARIEDAD	S	2,44
1700000005482135	14-070-019-00215-00001	63000	PASTOS DE MENOS DE 5 AÑOS-SIN VARIEDAD	S	0,70
1700000005482137	14-070-019-00238-00001	63000	PASTOS DE MENOS DE 5 AÑOS-SIN VARIEDAD	S	2,67

(1) Con incidencias que retienen pago o deniegan el expediente.

(2) Se calcula sobre superficie declarada admisible.

(3) Aplicación del artículo 16 bis del RD 147/2023.

(4) Expediente con algunos recintos de pastos permanentes ubicados en espacios protegidos donde la carga ganadera mínima será 0,1 UGM/ha.

Puede verificar la integridad de una copia de este documento mediante la lectura del código QR adjunto o mediante el acceso a la dirección <https://ws050.juntadeandalucia.es/verificarFirma> indicando el código de VERIFICACIÓN

FIRMADO POR

RAQUEL MARIA ESPIN CRESPO

17/10/2024

VERIFICACIÓN

Pk2jmJDVJQXVSF7B6ESWF6FEMYA9VL

PÁG. 1394/3958





APELLIDOS Y NOMBRE / RAZÓN SOCIAL

SERRANO ALMAHANO RAFAEL

NIF

***4391*

EXPEDIENTE

1245782

RESOLUCIÓN

DENEGACIÓN DE LA AYUDA

DATOS DE MANTENIMIENTO UNIDADES

GRUPO DE PAGO

ZONAS DE LIMITACIONES NATURALES

Sup. Dec. Admisible

0,00

Sup. Resuelta

0,00

Sobredecl.

0,00

% Sobredecl.

0,00

RESUMEN DE PAGOS

IMPORTE (Euros)

	RESUELTO	FEADER	MAPA	CAPADR
A pagar	0,00	0,00	0,00	0,00

APLICACIÓN DE REDUCCIONES Y PENALIZACIONES (%)

Criterios de subvencionabilidad (1)	Presentación tardía	Omisión declaración	Condicionalidad
100,00	0,00	0,00	0,00

IMPORTE (Euros)

Calculado(2)	Reducción	Penalización	Reducción Penalización (3)	Penalización adicional	Resuelto	FEADER	MAPA	CAPADR
0,00 €	0,00 €	0,00 €	0,00 €	0,00 €	0,00 €	0,00 €	0,00 €	0,00 €
Importe Unitario:	54,00 €	Nuevo Importe Unitario:	0,00 €					

RECINTOS PROPUESTOS

REF.	REFERENCIA SIGPAC	CULTIVO	S/R	USO SIGPAC	Sup. Dec. admisible	Sup. Campo	Sup. Determ.	Sup. Resuelta
170000002994714	14-013-019-00123-0001	OLIVAR	S		0,35		0,35	0,35
170000002994716	14-013-021-00120-0001	OLIVAR	S		1,58		1,58	1,58
170000002994717	14-013-020-00246-0001	OLIVAR	S		3,60		3,60	3,60

INCIDENCIAS

INCIDENCIA DESCRIPCIÓN

74018	Productor que no es agricultor a título principal, según los datos del ejercicio fiscal n-1 y seguridad socia.
74053	Importe inferior a 100 Euros
75022	No Autoriza a que, en caso de la devolución por la entidad financiera (retrocesión bancaria) del pago en la cuenta corriente consignada en la solicitud y que está debidamente registrada en el sistema contable GIRO de la Junta de Andalucía, se proceda al pago en cualquier otra cuenta corriente de la titularidad del solicitante vigente en dicho sistema contable.

(1) Con incidencias que retienen pago o deniegan el expediente.

(2) Se calcula sobre superficie declarada admisible.

(3) Aplicación del artículo 16 bis del RD 147/2023.

(4) Expediente con algunos recintos de pastos permanentes ubicados en espacios protegidos donde la carga ganadera mínima será 0,1 UGM/ha.

Puede verificar la integridad de una copia de este documento mediante la lectura del código QR adjunto o mediante el acceso a la dirección <https://ws050.juntadeandalucia.es/verificarFirma> indicando el código de VERIFICACIÓN

FIRMADO POR	RAQUEL MARIA ESPIN CRESPO	17/10/2024
VERIFICACIÓN	Pk2jmJDVJQXVSF7B6ESWF6FEMYA9VL	PÁG. 1395/3958





APELLIDOS Y NOMBRE / RAZÓN SOCIAL

SERRANO CASTILLO JUAN

NIF

****9731*

EXPEDIENTE

1043479

RESOLUCIÓN

DENEGACIÓN DE LA AYUDA

DATOS DE MANTENIMIENTO UNIDADES

GRUPO DE PAGO

ZONAS DE LIMITACIONES NATURALES

Sup. Dec. Admisible

0,00

Sup. Resuelta

0,00

Sobredecl.

0,00

% Sobredecl.

0,00

RESUMEN DE PAGOS

IMPORTE (Euros)

	RESUELTO	FEADER	MAPA	CAPADR
A pagar	0,00	0,00	0,00	0,00

APLICACIÓN DE REDUCCIONES Y PENALIZACIONES (%)

Criterios de subvencionabilidad (1)	Presentación tardía	Omisión declaración	Condicionalidad
100,00	0,00	0,00	0,00

IMPORTE (Euros)

Calculado(2)	Reducción	Penalización	Reducción Penalización (3)	Penalización adicional	Resuelto	FEADER	MAPA	CAPADR
0,00 €	0,00 €	0,00 €	0,00 €	0,00 €	0,00 €	0,00 €	0,00 €	0,00 €
Importe Unitario:	54,00 €	Nuevo Importe Unitario:	0,00 €					

RECINTOS PROPUESTOS

REF.	REFERENCIA SIGPAC	CULTIVO	S/R	USO SIGPAC	Sup. Dec. admisible	Sup. Campo	Sup. Determ.	Sup. Resuelta
170000003505974	14-007-010-00039-0002	OLIVAR	S		7,14		7,14	7,14
170000003505975	14-007-010-00056-0002	OLIVAR	S		0,03		0,03	0,03

INCIDENCIAS

INCIDENCIA DESCRIPCIÓN

2454	Solicitante de intervención 6613 cuyo regimen de afiliación a la SS no es ni el sistema especial agrario(cuenta ajena) ni autonomo con actividad agraria.
74018	Productor que no es agricultor a título principal, según los datos del ejercicio fiscal n-1 y seguridad socia.
74053	Importe inferior a 100 Euros

(1) Con incidencias que retienen pago o deniegan el expediente.

(2) Se calcula sobre superficie declarada admisible.

(3) Aplicación del artículo 16 bis del RD 147/2023.

(4) Expediente con algunos recintos de pastos permanentes ubicados en espacios protegidos donde la carga ganadera mínima será 0,1 UGM/ha.

Puede verificar la integridad de una copia de este documento mediante la lectura del código QR adjunto o mediante el acceso a la dirección <https://ws050.juntadeandalucia.es/verificarFirma> indicando el código de VERIFICACIÓN

FIRMADO POR	RAQUEL MARIA ESPIN CRESPO	17/10/2024
VERIFICACIÓN	Pk2jmJDVJQXVSF7B6ESWF6FEMYA9VL	PÁG. 1396/3958





APELLIDOS Y NOMBRE / RAZÓN SOCIAL

SERRANO FLORES FRANCISCO

NIF
****8063*

EXPEDIENTE
1117694

RESOLUCIÓN
DENEGACIÓN DE LA AYUDA

DATOS DE MANTENIMIENTO UNIDADES

GRUPO DE PAGO

ZONAS DE LIMITACIONES NATURALES

Sup. Dec. Admisible	Sup. Resuelta	Sobredecl.	% Sobredecl.
0,00	0,00	0,00	0,00

RESUMEN DE PAGOS

	IMPORTE (Euros)			
	RESUELTO	FEADER	MAPA	CAPADR
A pagar	0,00	0,00	0,00	0,00

APLICACIÓN DE REDUCCIONES Y PENALIZACIONES (%)

Criterios de subvencionabilidad (1)	Presentación tardía	Omisión declaración	Condicionidad
100,00	0,00	0,00	0,00

IMPORTE (Euros)

Calculado(2)	Reducción	Penalización	Reducción Penalización (3)	Penalización adicional	Resuelto	FEADER	MAPA	CAPADR
0,00 €	0,00 €	0,00 €	0,00 €	0,00 €	0,00 €	0,00 €	0,00 €	0,00 €
Importe Unitario:	54,00 €	Nuevo Importe Unitario:	0,00 €					

(1) Con incidencias que retienen pago o deniegan el expediente.

(2) Se calcula sobre superficie declarada admisible.

(3) Aplicación del artículo 16 bis del RD 147/2023.

(4) Expediente con algunos recintos de pastos permanentes ubicados en espacios protegidos donde la carga ganadera mínima será 0,1 UGM/ha.

Puede verificar la integridad de una copia de este documento mediante la lectura del código QR adjunto o mediante el acceso a la dirección <https://ws050.juntadeandalucia.es/verificarFirma> indicando el código de VERIFICACIÓN

FIRMADO POR	RAQUEL MARIA ESPIN CRESPO	17/10/2024	
VERIFICACIÓN	Pk2jmJDVJQXVSF7B6ESWF6FEMYA9VL	PÁG. 1397/3958	



RECINTOS PROPUESTOS

REF.	REFERENCIA SIGPAC	CULTIVO	S/R	USO SIGPAC	Sup. Dec. admisible	Sup. Campo	Sup. Determ.	Sup. Resuelta
-1326641	14-004-007-00618-0003	OLIVAR	S		0,52		0,52	0,52
-1326640	14-004-007-00303-0001	OLIVAR	S		0,01		0,01	0,01
4128311	14-004-007-00579-0004	OLIVAR	S		0,17		0,17	0,17
1700000006512127	14-004-007-00363-0001	OLIVAR	S		0,85		0,85	0,85
1700000006512128	14-004-007-00368-0001	OLIVAR	S		0,76		0,76	0,76
1700000006512129	14-004-009-00035-0001	OLIVAR	S		0,07		0,07	0,07
1700000006512130	14-004-009-00036-0001	OLIVAR	S		0,51		0,51	0,51
1700000006512131	14-004-009-00037-0002	OLIVAR	S		0,07		0,07	0,07
1700000006512132	14-004-010-00081-0001	OLIVAR	S		1,63		1,63	1,63
1700000006512133	14-004-007-00549-0002	OLIVAR	S		0,94		0,94	0,94
1700000006549657	14-004-007-00307-0002	OLIVAR	S		0,18		0,18	0,18
1700000006549658	14-004-007-00218-0001	OLIVAR	S		0,32		0,32	0,32
1700000006549659	14-004-007-00211-0001	OLIVAR	S		0,09		0,09	0,09
1700000006549660	14-004-007-00212-0001	OLIVAR	S		0,06		0,06	0,06
1700000006549661	14-004-007-00209-0001	OLIVAR	S		0,43		0,43	0,43
1700000006549662	14-004-007-00156-0001	OLIVAR	S		0,57		0,57	0,57
1700000006549665	14-004-007-00262-0001	OLIVAR	S		0,25		0,25	0,25
1700000006549666	14-004-007-00265-0001	OLIVAR	S		0,10		0,10	0,10
1700000006549667	14-004-007-00266-0001	OLIVAR	S		0,66		0,66	0,66
1700000006549668	14-004-007-00304-0001	OLIVAR	S		0,24		0,24	0,24
1700000006549669	14-004-007-00254-0002	OLIVAR	S		0,24		0,24	0,24
1700000006549670	14-004-007-00257-0003	OLIVAR	S		0,14		0,14	0,14
1700000006549671	14-004-007-00305-0002	OLIVAR	S		0,17		0,17	0,17
1700000006549672	14-004-007-00258-0001	OLIVAR	S		0,76		0,76	0,76
1700000006549673	14-004-007-00373-0002	OLIVAR	S		0,57		0,57	0,57
1700000006549675	14-004-007-00336-0006	OLIVAR	S		0,13		0,13	0,13
1700000006549676	14-004-007-00577-0002	OLIVAR	S		0,11		0,11	0,11
1700000006549677	14-004-007-00597-0001	OLIVAR	S		0,35		0,35	0,35
1700000006549678	14-004-007-00361-0004	OLIVAR	S		0,45		0,45	0,45

INCIDENCIAS

INCIDENCIA DESCRIPCIÓN

- 74018 Productor que no es agricultor a título principal, según los datos del ejercicio fiscal n-1 y seguridad socia.
- 74053 Importe inferior a 100 Euros

(1) Con incidencias que retienen pago o deniegan el expediente.
 (2) Se calcula sobre superficie declarada admisible.
 (3) Aplicación del artículo 16 bis del RD 147/2023.
 (4) Expediente con algunos recintos de pastos permanentes ubicados en espacios protegidos donde la carga ganadera mínima será 0,1 UGM/ha.

Puede verificar la integridad de una copia de este documento mediante la lectura del código QR adjunto o mediante el acceso a la dirección https://ws050.juntadeandalucia.es/verificarFirma indicando el código de VERIFICACIÓN			
FIRMADO POR	RAQUEL MARIA ESPIN CRESPO	17/10/2024	
VERIFICACIÓN	Pk2jmJDVJQXVSF7B6ESWF6FEMYA9VL	PÁG. 1398/3958	



APELLIDOS Y NOMBRE / RAZÓN SOCIAL

SERRANO GOMEZ ANTONIO

NIF
***0404*

EXPEDIENTE
1218589

RESOLUCIÓN
DENEGACIÓN DE LA AYUDA

DATOS DE MANTENIMIENTO UNIDADES

GRUPO DE PAGO	Sup. Dec. Admisible	Sup. Resuelta	Sobredecl.	% Sobredecl.
ZONAS DE LIMITACIONES NATURALES	0,00	0,00	0,00	0,00

RESUMEN DE PAGOS

	IMPORTE (Euros)			
	RESUELTO	FEADER	MAPA	CAPADR
A pagar	0,00	0,00	0,00	0,00

APLICACIÓN DE REDUCCIONES Y PENALIZACIONES (%)

Criterios de subvencionabilidad (1)	Presentación tardía	Omisión declaración	Condicionabilidad
100,00	0,00	0,00	0,00

IMPORTE (Euros)

Calculado(2)	Reducción	Penalización	Reducción adicional (3)	Penalización adicional	Resuelto	FEADER	MAPA	CAPADR
0,00 €	0,00 €	0,00 €	0,00 €	0,00 €	0,00 €	0,00 €	0,00 €	0,00 €
Importe Unitario:	54,00 €	Nuevo Importe Unitario:	0,00 €					

RECINTOS PROPUESTOS

REF.	REFERENCIA SIGPAC	CULTIVO	S/R	USO SIGPAC	Sup. Dec. admisible	Sup. Campo	Sup. Determ.	Sup. Resuelta
-1117551	14-013-029-00089-0002	OLIVAR	S		0,04		0,04	0,04
-574184	14-013-023-00170-0002	OLIVAR	S		0,44		0,44	0,44
-574109	14-013-023-00220-0001	OLIVAR	S		2,02		2,02	2,02
170000006031863	14-013-011-00024-0002	OLIVAR	S		0,71		0,71	0,71
170000006031865	14-013-011-00031-0001	OLIVAR	S		0,02		0,02	0,02
170000006031866	14-013-011-00032-0001	OLIVAR	S		0,32		0,32	0,32
170000006031867	14-013-030-00006-0001	OLIVAR	S		0,40		0,40	0,40
170000006031868	14-013-017-00039-0001	OLIVAR	S		3,80		3,80	3,80
170000006031869	14-013-030-00006-0004	OLIVAR	S		0,01		0,01	0,01
170000006031870	14-013-030-00007-0004	OLIVAR	S		0,12		0,12	0,12
170000006031871	14-013-021-00039-0001	OLIVAR	S		1,31		1,31	1,31
170000006031872	14-013-021-00041-0001	OLIVAR	S		0,56		0,56	0,56
170000006031873	14-013-021-00088-0002	OLIVAR	S		2,59		2,59	2,59
170000006031874	14-013-023-00025-0003	OLIVAR	S		1,26		1,26	1,26
170000006031877	14-013-019-00381-0002	OLIVAR	S		0,14		0,14	0,14
170000006031878	14-013-019-00381-0003	OLIVAR	S		0,32		0,32	0,32
170000006031879	14-013-029-00088-0001	OLIVAR	S		0,22		0,22	0,22
170000006031880	14-013-029-00089-0001	OLIVAR	S		0,65		0,65	0,65
170000006031881	14-013-030-00005-0001	OLIVAR	S		0,88		0,88	0,88
170000006031883	14-013-030-00007-0001	OLIVAR	S		0,13		0,13	0,13
170000006031884	14-013-023-00144-0003	OLIVAR	S		0,04		0,04	0,04
170000006031885	14-013-023-00145-0001	OLIVAR	S		0,53		0,53	0,53
170000006031886	14-013-029-00023-0003	OLIVAR	S		0,33		0,33	0,33
170000006031887	14-013-030-00069-0001	OLIVAR	S		0,45		0,45	0,45

(1) Con incidencias que retienen pago o deniegan el expediente.

(2) Se calcula sobre superficie declarada admisible.

(3) Aplicación del artículo 16 bis del RD 147/2023.

(4) Expediente con algunos recintos de pastos permanentes ubicados en espacios protegidos donde la carga ganadera mínima será 0,1 UGM/ha.

Puede verificar la integridad de una copia de este documento mediante la lectura del código QR adjunto o mediante el acceso a la dirección <https://ws050.juntadeandalucia.es/verificarFirma> indicando el código de VERIFICACIÓN

FIRMADO POR

RAQUEL MARIA ESPIN CRESPO

17/10/2024

VERIFICACIÓN

Pk2jmJDVJQXVSF7B6ESWF6FEMYA9VL

PÁG. 1399/3958





INCIDENCIAS

INCIDENCIA DESCRIPCIÓN

74018	Productor que no es agricultor a título principal, según los datos del ejercicio fiscal n-1 y seguridad socia.
74053	Importe inferior a 100 Euros

(1) Con incidencias que retienen pago o deniegan el expediente.
(2) Se calcula sobre superficie declarada admisible.
(3) Aplicación del artículo 16 bis del RD 147/2023.
(4) Expediente con algunos recintos de pastos permanentes ubicados en espacios protegidos donde la carga ganadera mínima será 0,1 UGM/ha.

Puede verificar la integridad de una copia de este documento mediante la lectura del código QR adjunto o mediante el acceso a la dirección <https://ws050.juntadeandalucia.es/verificarFirma> indicando el código de VERIFICACIÓN

FIRMADO POR	RAQUEL MARIA ESPIN CRESPO	17/10/2024	
VERIFICACIÓN	Pk2jmJDVJQXVSF7B6ESWF6FEMYA9VL	PÁG. 1400/3958	



APELLIDOS Y NOMBRE / RAZÓN SOCIAL

SERRANO MORALES MARIA LUNA

NIF

****7066*

EXPEDIENTE

1122146

RESOLUCIÓN

DENEGACIÓN DE LA AYUDA

DATOS DE MANTENIMIENTO UNIDADES

GRUPO DE PAGO

ZONAS DE LIMITACIONES NATURALES

Sup. Dec. Admisible

1,40

Sup. Resuelta

1,40

Sobredecl.

0,00

% Sobredecl.

0,00

RESUMEN DE PAGOS

IMPORTE (Euros)

	RESUELTO	FEADER	MAPA	CAPADR
A pagar	0,00	0,00	0,00	0,00

APLICACIÓN DE REDUCCIONES Y PENALIZACIONES (%)

Crterios de subvencionabilidad (1)	Presentación tardía	Omisión declaración	Condicionalidad
100,00	0,00	0,00	0,00

IMPORTE (Euros)

Calculado(2)	Reducción	Penalización	Reducción Penalización (3)	Penalización adicional	Resuelto	FEADER	MAPA	CAPADR
75,60 €	0,00 €	0,00 €	0,00 €	0,00 €	0,00 €	0,00 €	0,00 €	0,00 €
Importe Unitario:	54,00 €	Nuevo Importe Unitario:	54,00 €					

RECINTOS PROPUESTOS

REF.	REFERENCIA SIGPAC	CULTIVO	S/R	USO SIGPAC	Sup. Dec. admisible	Sup. Campo	Sup. Determ.	Sup. Resuelta
1700000006381430	14-003-008-00096-0003	PASTOS DE MENOS DE 5 AÑOS	S		1,40		1,40	1,40

INCIDENCIAS

INCIDENCIA DESCRIPCIÓN

74053 Importe inferior a 100 Euros

Datos considerados para el Cálculo de la Carga Ganadera del expediente

Superficie determinada para Cálculo Carga Ganadera: 1,40 ha

Carga Ganadera del Expediente: 29,16 ugm/ha

Explotación	Especie	Ugm Calculada para CG
ES140030000178	CAPRINA	40,83

Recintos Determinados para el Cálculo de Garga Ganadera

REF.	REFERENCIA SIGPAC	CULTIVO	DESCRIPCIÓN CULTIVO	S/R	SUP. RESUELTA (ha)
1700000006381430	14-003-008-00096-00003	63000	PASTOS DE MENOS DE 5 AÑOS-SIN VARIEDAD	S	1,40

(1) Con incidencias que retienen pago o deniegan el expediente.

(2) Se calcula sobre superficie declarada admisible.

(3) Aplicación del artículo 16 bis del RD 147/2023.

(4) Expediente con algunos recintos de pastos permanentes ubicados en espacios protegidos donde la carga ganadera mínima será 0,1 UGM/ha.

Puede verificar la integridad de una copia de este documento mediante la lectura del código QR adjunto o mediante el acceso a la dirección <https://ws050.juntadeandalucia.es/verificarFirma> indicando el código de VERIFICACIÓN

FIRMADO POR

RAQUEL MARIA ESPIN CRESPO

17/10/2024

VERIFICACIÓN

Pk2jmJDVJQXVSF7B6ESWF6FEMYA9VL

PÁG. 1401/3958





APELLIDOS Y NOMBRE / RAZÓN SOCIAL

SERRANO RODRIGUEZ ANGELA

NIF

****7276*

EXPEDIENTE

1192196

RESOLUCIÓN

DENEGACIÓN DE LA AYUDA

DATOS DE MANTENIMIENTO UNIDADES

GRUPO DE PAGO

ZONAS DE LIMITACIONES NATURALES

Sup. Dec. Admisible

0,00

Sup. Resuelta

0,00

Sobredecl.

0,00

% Sobredecl.

0,00

RESUMEN DE PAGOS

IMPORTE (Euros)

	RESUELTO	FEADER	MAPA	CAPADR
A pagar	0,00	0,00	0,00	0,00

APLICACIÓN DE REDUCCIONES Y PENALIZACIONES (%)

Crterios de subvencionabilidad (1)	Presentación tardía	Omisión declaración	Condicionalidad
100,00	0,00	0,00	0,00

IMPORTE (Euros)

Calculado(2)	Reducción	Penalización	Reducción Penalización (3)	Penalización adicional	Resuelto	FEADER	MAPA	CAPADR
0,00 €	0,00 €	0,00 €	0,00 €	0,00 €	0,00 €	0,00 €	0,00 €	0,00 €
Importe Unitario:	54,00 €	Nuevo Importe Unitario:	0,00 €					

RECINTOS PROPUESTOS

REF.	REFERENCIA SIGPAC	CULTIVO	S/R	USO SIGPAC	Sup. Dec. admisible	Sup. Campo	Sup. Determ.	Sup. Resuelta
-743782	14-042-009-00084-0005	OLIVAR	S		0,03		0,03	0,03
1700000005005244	14-042-009-00009-0002	OLIVAR	S		1,09		1,09	1,09
1700000005005245	14-042-009-00010-0001	OLIVAR	S		1,25		1,25	1,25
1700000005005246	14-042-009-09026-0001	OLIVAR	S		0,06		0,06	0,06
1700000005005247	14-042-009-09027-0004	OLIVAR	S		0,08		0,08	0,08
1700000005005260	14-042-009-00084-0003	OLIVAR	S		7,71		7,71	7,71
1700000005005261	14-042-009-00521-0001	OLIVAR	S		0,23		0,23	0,23
1700000005005262	14-042-009-09026-0002	OLIVAR	S		0,04		0,04	0,04

INCIDENCIAS

INCIDENCIA DESCRIPCIÓN

2454	Solicitante de intervención 6613 cuyo regimen de afiliacion a la SS no es ni el sistema especial agrario(cuenta ajena) ni autonomo con actividad agraria.
74018	Productor que no es agricultor a título principal, según los datos del ejercicio fiscal n-1 y seguridad socia.
74053	Importe inferior a 100 Euros

(1) Con incidencias que retienen pago o deniegan el expediente.

(2) Se calcula sobre superficie declarada admisible.

(3) Aplicación del artículo 16 bis del RD 147/2023.

(4) Expediente con algunos recintos de pastos permanentes ubicados en espacios protegidos donde la carga ganadera mínima será 0,1 UGM/ha.

Puede verificar la integridad de una copia de este documento mediante la lectura del código QR adjunto o mediante el acceso a la dirección <https://ws050.juntadeandalucia.es/verificarFirma> indicando el código de VERIFICACIÓN

FIRMADO POR

RAQUEL MARIA ESPIN CRESPO

17/10/2024

VERIFICACIÓN

Pk2jmJDVJQXVSF7B6ESWF6FEMYA9VL

PÁG. 1402/3958





APELLIDOS Y NOMBRE / RAZÓN SOCIAL

SERRANO RODRIGUEZ JULIAN

NIF

****4941*

EXPEDIENTE

1196782

RESOLUCIÓN

DENEGACIÓN DE LA AYUDA

DATOS DE MANTENIMIENTO UNIDADES

GRUPO DE PAGO	Sup. Dec. Admisible	Sup. Resuelta	Sobredecl.	% Sobredecl.
ZONAS DE LIMITACIONES NATURALES	0,00	0,00	0,00	0,00

RESUMEN DE PAGOS

	IMPORTE (Euros)			
	RESUELTO	FEADER	MAPA	CAPADR
A pagar	0,00	0,00	0,00	0,00

APLICACIÓN DE REDUCCIONES Y PENALIZACIONES (%)

Crterios de subvencionabilidad (1)	Presentación tardía	Omisión declaración	Condicionalidad
100,00	0,00	0,00	0,00

IMPORTE (Euros)

Calculado(2)	Reducción	Penalización	Reducción adicional (3)	Penalización adicional	Resuelto	FEADER	MAPA	CAPADR
0,00 €	0,00 €	0,00 €	0,00 €	0,00 €	0,00 €	0,00 €	0,00 €	0,00 €
Importe Unitario:	54,00 €	Nuevo Importe Unitario:	0,00 €					

RECINTOS PROPUESTOS

REF.	REFERENCIA SIGPAC	CULTIVO	S/R	USO SIGPAC	Sup. Dec. admisible	Sup. Campo	Sup. Determ.	Sup. Resuelta
-1289945	14-038-015-00063-0001	OLIVAR	S		0,01		0,01	0,01
-1289944	14-038-015-00059-0001	OLIVAR	S		0,58		0,58	0,58
-1289943	14-038-015-00054-0001	OLIVAR	S		0,52		0,52	0,52
1700000006423094	14-038-012-00016-0001	OLIVAR	S		0,24		0,24	0,24
1700000006423095	14-038-012-00021-0002	OLIVAR	S		0,07		0,07	0,07
1700000006423097	14-038-012-00052-0001	OLIVAR	S		0,73		0,73	0,73
1700000006423098	14-038-012-00053-0002	OLIVAR	S		0,11		0,11	0,11
1700000006423099	14-038-012-80011-0001	OLIVAR	S		0,02		0,02	0,02
1700000006423117	14-038-015-00047-0001	OLIVAR	S		0,03		0,03	0,00
1700000006423118	14-038-015-00047-0001	OLIVAR	S		0,01		0,01	0,00
1700000006423119	14-038-015-00050-0001	OLIVAR	S		0,02		0,02	0,02
1700000006423120	14-038-015-00051-0001	OLIVAR	S		1,03		1,03	1,03
1700000006423121	14-038-015-00052-0001	OLIVAR	S		0,11		0,11	0,11
1700000006423122	14-038-015-00053-0001	OLIVAR	S		0,82		0,82	0,82
1700000006423124	14-038-015-09003-0003	OLIVAR	S		0,14		0,14	0,14
1700000006423139	14-038-012-00047-0002	OLIVAR	S		0,32		0,32	0,32
1700000006423140	14-038-012-00065-0001	OLIVAR	S		0,05		0,05	0,05

INCIDENCIAS

INCIDENCIA DESCRIPCIÓN

242	Recinto pendiente de acreditación de titularidad. Recinto:14-038-015-00047-00001 Cultivo:101138 OLIVAR-HOJIBLANCA Secano
2454	Solicitante de intervención 6613 cuyo regimen de afiliacion a la SS no es ni el sistema especial agrario(cuenta ajena) ni autonomo con actividad agraria.
74018	Productor que no es agricultor a título principal, según los datos del ejercicio fiscal n-1 y seguridad socia.
74053	Importe inferior a 100 Euros

(1) Con incidencias que retienen pago o deniegan el expediente.

(2) Se calcula sobre superficie declarada admisible.

(3) Aplicación del artículo 16 bis del RD 147/2023.

(4) Expediente con algunos recintos de pastos permanentes ubicados en espacios protegidos donde la carga ganadera mínima será 0,1 UGM/ha.

Puede verificar la integridad de una copia de este documento mediante la lectura del código QR adjunto o mediante el acceso a la dirección <https://ws050.juntadeandalucia.es/verificarFirma> indicando el código de VERIFICACIÓN

FIRMADO POR	RAQUEL MARIA ESPIN CRESPO	17/10/2024
VERIFICACIÓN	Pk2jmJDVJQXVSF7B6ESWF6FEMYA9VL	PÁG. 1403/3958





APELLIDOS Y NOMBRE / RAZÓN SOCIAL

SERRANO SERENO MIGUEL ANGEL

NIF

****3248*

EXPEDIENTE

1279529

RESOLUCIÓN

DENEGACIÓN DE LA AYUDA

DATOS DE MANTENIMIENTO UNIDADES

GRUPO DE PAGO

ZONAS DE LIMITACIONES NATURALES

Sup. Dec. Admisible

0,00

Sup. Resuelta

0,00

Sobredecl.

0,00

% Sobredecl.

0,00

RESUMEN DE PAGOS

IMPORTE (Euros)

	RESUELTO	FEADER	MAPA	CAPADR
A pagar	0,00	0,00	0,00	0,00

APLICACIÓN DE REDUCCIONES Y PENALIZACIONES (%)

Criterios de subvencionabilidad (1)	Presentación tardía	Omisión declaración	Condicionidad
100,00	0,00	0,00	0,00

IMPORTE (Euros)

Calculado(2)	Reducción	Penalización	Reducción Penalización (3)	Penalización adicional	Resuelto	FEADER	MAPA	CAPADR
0,00 €	0,00 €	0,00 €	0,00 €	0,00 €	0,00 €	0,00 €	0,00 €	0,00 €
Importe Unitario:	54,00 €	Nuevo Importe Unitario:	0,00 €					

(1) Con incidencias que retienen pago o deniegan el expediente.

(2) Se calcula sobre superficie declarada admisible.

(3) Aplicación del artículo 16 bis del RD 147/2023.

(4) Expediente con algunos recintos de pastos permanentes ubicados en espacios protegidos donde la carga ganadera mínima será 0,1 UGM/ha.

Puede verificar la integridad de una copia de este documento mediante la lectura del código QR adjunto o mediante el acceso a la dirección <https://ws050.juntadeandalucia.es/verificarFirma> indicando el código de VERIFICACIÓN

FIRMADO POR	RAQUEL MARIA ESPIN CRESPO	17/10/2024	
VERIFICACIÓN	Pk2jmJDVJQXVSF7B6ESWF6FEMYA9VL	PÁG. 1404/3958	



RECINTOS PROPUESTOS

REF.	REFERENCIA SIGPAC	CULTIVO	S/R	USO SIGPAC	Sup. Dec. admisible	Sup. Campo	Sup. Determ.	Sup. Resuelta
-1578396	14-008-002-00040-0016	PASTOS PERMANENTES DE 5 O MAS AÑOS	S		0,20		0,20	0,20
-1578395	14-008-002-00042-0007	PASTOS PERMANENTES DE 5 O MAS AÑOS	S		0,15		0,15	0,15
-1578394	14-008-002-00042-0003	PASTOS PERMANENTES DE 5 O MAS AÑOS	S		0,36		0,36	0,36
-1578393	14-008-002-00042-0009	PASTOS PERMANENTES DE 5 O MAS AÑOS	S		0,44		0,44	0,44
-1578392	14-008-002-00042-0010	PASTOS PERMANENTES DE 5 O MAS AÑOS	S		0,17		0,17	0,17
-1578391	14-008-002-00042-0001	PASTOS DE MENOS DE 5 AÑOS	S		5,09		5,09	5,09
-1578390	14-008-001-00025-0012	PASTOS PERMANENTES DE 5 O MAS AÑOS	S		0,15		0,15	0,15
-1578389	14-008-001-00025-0015	PASTOS PERMANENTES DE 5 O MAS AÑOS	S		0,18		0,18	0,18
-1578388	14-008-001-00025-0001	PASTOS PERMANENTES DE 5 O MAS AÑOS	S		0,78		0,78	0,78
-1352447	14-008-001-00021-0013	PASTOS PERMANENTES DE 5 O MAS AÑOS	S		0,02		0,02	0,02
-1352446	14-008-001-00021-0012	PASTOS PERMANENTES DE 5 O MAS AÑOS	S		0,02		0,02	0,02
-1090687	14-008-001-00035-0010	PASTOS PERMANENTES DE 5 O MAS AÑOS	S		4,34		4,34	4,34
-1090672	14-008-001-00021-0010	PASTOS PERMANENTES DE 5 O MAS AÑOS	S		4,73		4,73	4,73
-1090609	14-008-002-00042-0011	PASTOS DE MENOS DE 5 AÑOS	S		0,02		0,02	0,02
-1090607	14-008-002-00040-0030	PASTOS DE MENOS DE 5 AÑOS	S		0,01		0,01	0,01
-1090606	14-008-002-00040-0029	PASTOS DE MENOS DE 5 AÑOS	S		0,01		0,01	0,01
-1090605	14-008-002-00040-0028	PASTOS DE MENOS DE 5 AÑOS	S		0,01		0,01	0,01
-1090604	14-008-002-00040-0027	PASTOS DE MENOS DE 5 AÑOS	S		0,02		0,02	0,02
-1090603	14-008-002-00040-0024	PASTOS DE MENOS DE 5 AÑOS	S		0,01		0,01	0,01
-1090602	14-008-002-00040-0023	PASTOS PERMANENTES DE 5 O MAS AÑOS	S		0,06		0,06	0,06
-1090601	14-008-002-00040-0021	PASTOS DE MENOS DE 5 AÑOS	S		0,07		0,07	0,07
-1090595	14-008-001-00035-0040	PASTOS DE MENOS DE 5 AÑOS	S		0,02		0,02	0,02
-1090594	14-008-001-00035-0039	PASTOS DE MENOS DE 5 AÑOS	S		0,01		0,01	0,01
-1090593	14-008-001-00035-0035	PASTOS DE MENOS DE 5 AÑOS	S		0,05		0,05	0,05
-1090592	14-008-001-00035-0030	PASTOS PERMANENTES DE 5 O MAS AÑOS	S		0,01		0,01	0,01
-1090591	14-008-001-00035-0029	PASTOS DE MENOS DE 5 AÑOS	S		0,05		0,05	0,05
-1090590	14-008-001-00035-0028	PASTOS PERMANENTES DE 5 O MAS AÑOS	S		0,36		0,36	0,36
-1090576	14-008-001-00026-0016	PASTOS DE MENOS DE 5 AÑOS	S		0,38		0,38	0,38
-1090575	14-008-001-00026-0014	PASTOS PERMANENTES DE 5 O MAS AÑOS	S		0,08		0,08	0,08
-466248	14-008-001-00035-0020	PASTOS PERMANENTES DE 5 O MAS AÑOS	S		0,22		0,22	0,22
-466175	14-008-002-00042-0002	PASTOS PERMANENTES DE 5 O MAS AÑOS	S		0,14		0,14	0,14
-466167	14-008-001-00024-0009	PASTOS PERMANENTES DE 5 O MAS AÑOS	S		0,06		0,06	0,06
-178514	14-008-002-00040-0003	PASTOS PERMANENTES DE 5 O MAS AÑOS	S		0,19		0,19	0,19
-178513	14-008-002-00040-0006	PASTOS PERMANENTES DE 5 O MAS AÑOS	S		0,24		0,24	0,24
-178471	14-008-001-00036-0008	PASTOS PERMANENTES DE 5 O MAS AÑOS	S		2,47		2,47	2,47
-178470	14-008-001-00037-0008	PASTOS PERMANENTES DE 5 O MAS AÑOS	S		3,77		3,77	3,77
-178469	14-008-001-00025-0002	PASTOS PERMANENTES DE 5 O MAS AÑOS	S		0,47		0,47	0,47
-178468	14-008-001-00024-0010	PASTOS PERMANENTES DE 5 O MAS AÑOS	S		0,35		0,35	0,35
-178466	14-008-001-00019-0001	PASTOS PERMANENTES DE 5 O MAS AÑOS	S		0,92		0,92	0,92
-178464	14-008-001-00026-0010	PASTOS PERMANENTES DE 5 O MAS AÑOS	S		1,87		1,87	1,87
-178463	14-008-001-00024-0011	PASTOS PERMANENTES DE 5 O MAS AÑOS	S		13,68		13,68	13,68
-178462	14-008-001-00028-0001	PASTOS PERMANENTES DE 5 O MAS AÑOS	S		3,78		3,78	3,78
-178461	14-008-001-00027-0001	PASTOS PERMANENTES DE 5 O MAS AÑOS	S		3,48		3,48	3,48
-178460	14-008-001-00029-0001	PASTOS PERMANENTES DE 5 O MAS AÑOS	S		0,82		0,82	0,82
-178459	14-008-001-00030-0001	PASTOS PERMANENTES DE 5 O MAS AÑOS	S		0,59		0,59	0,59
-178458	14-008-001-00035-0017	PASTOS PERMANENTES DE 5 O MAS AÑOS	S		0,11		0,11	0,11
-178456	14-008-001-00035-0011	PASTOS PERMANENTES DE 5 O MAS AÑOS	S		19,93		19,93	19,93
-178455	14-008-001-00035-0019	PASTOS PERMANENTES DE 5 O MAS AÑOS	S		0,28		0,28	0,28
-178454	14-008-001-00035-0008	PASTOS PERMANENTES DE 5 O MAS AÑOS	S		0,39		0,39	0,39
-178453	14-008-001-00035-0009	PASTOS PERMANENTES DE 5 O MAS AÑOS	S		2,48		2,48	2,48
-178452	14-008-001-00033-0002	PASTOS PERMANENTES DE 5 O MAS AÑOS	S		17,80		17,80	17,80
-178451	14-008-001-00035-0026	PASTOS PERMANENTES DE 5 O MAS AÑOS	S		0,57		0,57	0,57

(1) Con incidencias que retienen pago o deniegan el expediente.

(2) Se calcula sobre superficie declarada admisible.

(3) Aplicación del artículo 16 bis del RD 147/2023.

(4) Expediente con algunos recintos de pastos permanentes ubicados en espacios protegidos donde la carga ganadera mínima será 0,1 UGM/ha.

Puede verificar la integridad de una copia de este documento mediante la lectura del código QR adjunto o mediante el acceso a la dirección <https://ws050.juntadeandalucia.es/verificarFirma> indicando el código de VERIFICACIÓN

FIRMADO POR

RAQUEL MARIA ESPIN CRESPO

17/10/2024

VERIFICACIÓN

Pk2jmJDVJQXVSF7B6ESWF6FEMYA9VL

PÁG. 1405/3958



**RECINTOS PROPUESTOS**

REF.	REFERENCIA SIGPAC	CULTIVO	S/R	USO SIGPAC	Sup. Dec. admisible	Sup. Campo	Sup. Determ.	Sup. Resuelta
-178450	14-008-001-00034-0002	PASTOS PERMANENTES DE 5 O MAS AÑOS	S		18,22		18,22	18,22
-178449	14-008-001-00036-0002	PASTOS PERMANENTES DE 5 O MAS AÑOS	S		15,68		15,68	15,68
-178448	14-008-001-00037-0004	PASTOS PERMANENTES DE 5 O MAS AÑOS	S		87,73		87,73	87,73
-178447	14-008-002-00040-0004	PASTOS PERMANENTES DE 5 O MAS AÑOS	S		0,23		0,23	0,23
-178446	14-008-002-00040-0009	PASTOS PERMANENTES DE 5 O MAS AÑOS	S		1,35		1,35	1,35
-178445	14-008-002-00040-0005	PASTOS PERMANENTES DE 5 O MAS AÑOS	S		0,43		0,43	0,43
-178444	14-008-002-00040-0008	PASTOS PERMANENTES DE 5 O MAS AÑOS	S		1,18		1,18	1,18
-178443	14-008-002-00045-0001	PASTOS PERMANENTES DE 5 O MAS AÑOS	S		5,76		5,76	5,76
-178442	14-008-002-00044-0001	PASTOS PERMANENTES DE 5 O MAS AÑOS	S		4,93		4,93	4,93
-178441	14-008-002-00043-0001	PASTOS PERMANENTES DE 5 O MAS AÑOS	S		0,79		0,79	0,79
-178440	14-008-002-00042-0004	PASTOS PERMANENTES DE 5 O MAS AÑOS	S		4,12		4,12	4,12

INCIDENCIAS**INCIDENCIA DESCRIPCIÓN**

463	Productor que en su Declaración responsable no marca SÍ o NO en la casilla de "Realiza alguna actividad de las incluidas en el R.D."
74018	Productor que no es agricultor a título principal, según los datos del ejercicio fiscal n-1 y seguridad socia.
74053	Importe inferior a 100 Euros

Datos considerados para el Cálculo de la Carga Ganadera del expediente

Superficie determinada para Cálculo Carga Ganadera: 232,83 ha

Carga Ganadera del Expediente: 0,25 ugm/ha (4)

Explotación	Especie	Ugm Calculada para CG
ES140080000423	BOVINA	57,29

Recintos Determinados para el Cálculo de Garga Ganadera

REF.	REFERENCIA SIGPAC	CULTIVO	DESCRIPCIÓN CULTIVO	S/R	SUP. RESUELTA (ha)
-1578396	14-008-002-00040-00016	62000	PASTOS PERMANENTES DE 5 O MAS AÑOS-SIN VARIEDAD	S	0,20
-1578395	14-008-002-00042-00007	62000	PASTOS PERMANENTES DE 5 O MAS AÑOS-SIN VARIEDAD	S	0,15
-1578394	14-008-002-00042-00003	62000	PASTOS PERMANENTES DE 5 O MAS AÑOS-SIN VARIEDAD	S	0,36
-1578393	14-008-002-00042-00009	62000	PASTOS PERMANENTES DE 5 O MAS AÑOS-SIN VARIEDAD	S	0,44
-1578392	14-008-002-00042-00010	62000	PASTOS PERMANENTES DE 5 O MAS AÑOS-SIN VARIEDAD	S	0,17
-1578391	14-008-002-00042-00001	63000	PASTOS DE MENOS DE 5 AÑOS-SIN VARIEDAD	S	5,09
-1578390	14-008-001-00025-00012	62000	PASTOS PERMANENTES DE 5 O MAS AÑOS-SIN VARIEDAD	S	0,15
-1578389	14-008-001-00025-00015	62000	PASTOS PERMANENTES DE 5 O MAS AÑOS-SIN VARIEDAD	S	0,18
-1578388	14-008-001-00025-00001	62000	PASTOS PERMANENTES DE 5 O MAS AÑOS-SIN VARIEDAD	S	0,78
-1352447	14-008-001-00021-00013	62000	PASTOS PERMANENTES DE 5 O MAS AÑOS-SIN VARIEDAD	S	0,02
-1352446	14-008-001-00021-00012	62000	PASTOS PERMANENTES DE 5 O MAS AÑOS-SIN VARIEDAD	S	0,02
-1090687	14-008-001-00035-00010	62000	PASTOS PERMANENTES DE 5 O MAS AÑOS-SIN VARIEDAD	S	4,34
-1090672	14-008-001-00021-00010	62000	PASTOS PERMANENTES DE 5 O MAS AÑOS-SIN VARIEDAD	S	4,73
-1090609	14-008-002-00042-00011	63000	PASTOS DE MENOS DE 5 AÑOS-SIN VARIEDAD	S	0,02
-1090607	14-008-002-00040-00030	63000	PASTOS DE MENOS DE 5 AÑOS-SIN VARIEDAD	S	0,01
-1090606	14-008-002-00040-00029	63000	PASTOS DE MENOS DE 5 AÑOS-SIN VARIEDAD	S	0,01
-1090605	14-008-002-00040-00028	63000	PASTOS DE MENOS DE 5 AÑOS-SIN VARIEDAD	S	0,01
-1090604	14-008-002-00040-00027	63000	PASTOS DE MENOS DE 5 AÑOS-SIN VARIEDAD	S	0,02

(1) Con incidencias que retienen pago o deniegan el expediente.

(2) Se calcula sobre superficie declarada admisible.

(3) Aplicación del artículo 16 bis del RD 147/2023.

(4) Expediente con algunos recintos de pastos permanentes ubicados en espacios protegidos donde la carga ganadera mínima será 0,1 UGM/ha.

Puede verificar la integridad de una copia de este documento mediante la lectura del código QR adjunto o mediante el acceso a la dirección <https://ws050.juntadeandalucia.es/verificarFirma> indicando el código de VERIFICACIÓN

FIRMADO POR

RAQUEL MARIA ESPIN CRESPO

17/10/2024

VERIFICACIÓN

Pk2jmJDVJQXVSF7B6ESWF6FEMYA9VL

PÁG. 1406/3958





Recintos Determinados para el Cálculo de Garga Ganadera

REF.	REFERENCIA SIGPAC	CULTIVO	DESCRIPCIÓN CULTIVO	S/R	SUP. RESUELTA (ha)
-1090603	14-008-002-00040-00024	63000	PASTOS DE MENOS DE 5 AÑOS-SIN VARIEDAD	S	0,01
-1090602	14-008-002-00040-00023	62000	PASTOS PERMANENTES DE 5 O MAS AÑOS-SIN VARIEDAD	S	0,06
-1090601	14-008-002-00040-00021	63000	PASTOS DE MENOS DE 5 AÑOS-SIN VARIEDAD	S	0,07
-1090595	14-008-001-00035-00040	63000	PASTOS DE MENOS DE 5 AÑOS-SIN VARIEDAD	S	0,02
-1090594	14-008-001-00035-00039	63000	PASTOS DE MENOS DE 5 AÑOS-SIN VARIEDAD	S	0,01
-1090593	14-008-001-00035-00035	63000	PASTOS DE MENOS DE 5 AÑOS-SIN VARIEDAD	S	0,05
-1090592	14-008-001-00035-00030	62000	PASTOS PERMANENTES DE 5 O MAS AÑOS-SIN VARIEDAD	S	0,01
-1090591	14-008-001-00035-00029	63000	PASTOS DE MENOS DE 5 AÑOS-SIN VARIEDAD	S	0,05
-1090590	14-008-001-00035-00028	62000	PASTOS PERMANENTES DE 5 O MAS AÑOS-SIN VARIEDAD	S	0,36
-1090576	14-008-001-00026-00016	63000	PASTOS DE MENOS DE 5 AÑOS-SIN VARIEDAD	S	0,38
-1090575	14-008-001-00026-00014	62000	PASTOS PERMANENTES DE 5 O MAS AÑOS-SIN VARIEDAD	S	0,08
-466248	14-008-001-00035-00020	62000	PASTOS PERMANENTES DE 5 O MAS AÑOS-SIN VARIEDAD	S	0,22
-466175	14-008-002-00042-00002	62000	PASTOS PERMANENTES DE 5 O MAS AÑOS-SIN VARIEDAD	S	0,14
-466167	14-008-001-00024-00009	62000	PASTOS PERMANENTES DE 5 O MAS AÑOS-SIN VARIEDAD	S	0,06
-178514	14-008-002-00040-00003	62000	PASTOS PERMANENTES DE 5 O MAS AÑOS-SIN VARIEDAD	S	0,19
-178513	14-008-002-00040-00006	62000	PASTOS PERMANENTES DE 5 O MAS AÑOS-SIN VARIEDAD	S	0,24
-178471	14-008-001-00036-00008	62000	PASTOS PERMANENTES DE 5 O MAS AÑOS-SIN VARIEDAD	S	2,47
-178470	14-008-001-00037-00008	62000	PASTOS PERMANENTES DE 5 O MAS AÑOS-SIN VARIEDAD	S	3,77
-178469	14-008-001-00025-00002	62000	PASTOS PERMANENTES DE 5 O MAS AÑOS-SIN VARIEDAD	S	0,47
-178468	14-008-001-00024-00010	62000	PASTOS PERMANENTES DE 5 O MAS AÑOS-SIN VARIEDAD	S	0,35
-178466	14-008-001-00019-00001	62000	PASTOS PERMANENTES DE 5 O MAS AÑOS-SIN VARIEDAD	S	0,92
-178464	14-008-001-00026-00010	62000	PASTOS PERMANENTES DE 5 O MAS AÑOS-SIN VARIEDAD	S	1,87
-178463	14-008-001-00024-00011	62000	PASTOS PERMANENTES DE 5 O MAS AÑOS-SIN VARIEDAD	S	13,68
-178462	14-008-001-00028-00001	62000	PASTOS PERMANENTES DE 5 O MAS AÑOS-SIN VARIEDAD	S	3,78
-178461	14-008-001-00027-00001	62000	PASTOS PERMANENTES DE 5 O MAS AÑOS-SIN VARIEDAD	S	3,48
-178460	14-008-001-00029-00001	62000	PASTOS PERMANENTES DE 5 O MAS AÑOS-SIN VARIEDAD	S	0,82
-178459	14-008-001-00030-00001	62000	PASTOS PERMANENTES DE 5 O MAS AÑOS-SIN VARIEDAD	S	0,59
-178458	14-008-001-00035-00017	62000	PASTOS PERMANENTES DE 5 O MAS AÑOS-SIN VARIEDAD	S	0,11
-178456	14-008-001-00035-00011	62000	PASTOS PERMANENTES DE 5 O MAS AÑOS-SIN VARIEDAD	S	19,93
-178455	14-008-001-00035-00019	62000	PASTOS PERMANENTES DE 5 O MAS AÑOS-SIN VARIEDAD	S	0,28
-178454	14-008-001-00035-00008	62000	PASTOS PERMANENTES DE 5 O MAS AÑOS-SIN VARIEDAD	S	0,39
-178453	14-008-001-00035-00009	62000	PASTOS PERMANENTES DE 5 O MAS AÑOS-SIN VARIEDAD	S	2,48
-178452	14-008-001-00033-00002	62000	PASTOS PERMANENTES DE 5 O MAS AÑOS-SIN VARIEDAD	S	17,80
-178451	14-008-001-00035-00026	62000	PASTOS PERMANENTES DE 5 O MAS AÑOS-SIN VARIEDAD	S	0,57
-178450	14-008-001-00034-00002	62000	PASTOS PERMANENTES DE 5 O MAS AÑOS-SIN VARIEDAD	S	18,22
-178449	14-008-001-00036-00002	62000	PASTOS PERMANENTES DE 5 O MAS AÑOS-SIN VARIEDAD	S	15,68
-178448	14-008-001-00037-00004	62000	PASTOS PERMANENTES DE 5 O MAS AÑOS-SIN VARIEDAD	S	87,73
-178447	14-008-002-00040-00004	62000	PASTOS PERMANENTES DE 5 O MAS AÑOS-SIN VARIEDAD	S	0,23
-178446	14-008-002-00040-00009	62000	PASTOS PERMANENTES DE 5 O MAS AÑOS-SIN VARIEDAD	S	1,35

(1) Con incidencias que retienen pago o deniegan el expediente.

(2) Se calcula sobre superficie declarada admisible.

(3) Aplicación del artículo 16 bis del RD 147/2023.

(4) Expediente con algunos recintos de pastos permanentes ubicados en espacios protegidos donde la carga ganadera mínima será 0,1 UGM/ha.

Puede verificar la integridad de una copia de este documento mediante la lectura del código QR adjunto o mediante el acceso a la dirección <https://ws050.juntadeandalucia.es/verificarFirma> indicando el código de VERIFICACIÓN

FIRMADO POR	RAQUEL MARIA ESPIN CRESPO	17/10/2024
VERIFICACIÓN	Pk2jmJDVJQXVSF7B6ESWF6FEMYA9VL	PÁG. 1407/3958





Recintos Determinados para el Cálculo de Garga Ganadera

REF.	REFERENCIA SIGPAC	CULTIVO	DESCRIPCIÓN CULTIVO	S/R	SUP. RESUELTA (ha)
-178445	14-008-002-00040-00005	62000	PASTOS PERMANENTES DE 5 O MAS AÑOS-SIN VARIEDAD	S	0,43
-178444	14-008-002-00040-00008	62000	PASTOS PERMANENTES DE 5 O MAS AÑOS-SIN VARIEDAD	S	1,18
-178443	14-008-002-00045-00001	62000	PASTOS PERMANENTES DE 5 O MAS AÑOS-SIN VARIEDAD	S	5,76
-178442	14-008-002-00044-00001	62000	PASTOS PERMANENTES DE 5 O MAS AÑOS-SIN VARIEDAD	S	4,93
-178441	14-008-002-00043-00001	62000	PASTOS PERMANENTES DE 5 O MAS AÑOS-SIN VARIEDAD	S	0,79
-178440	14-008-002-00042-00004	62000	PASTOS PERMANENTES DE 5 O MAS AÑOS-SIN VARIEDAD	S	4,12

(1) Con incidencias que retienen pago o deniegan el expediente.

(2) Se calcula sobre superficie declarada admisible.

(3) Aplicación del artículo 16 bis del RD 147/2023.

(4) Expediente con algunos recintos de pastos permanentes ubicados en espacios protegidos donde la carga ganadera mínima será 0,1 UGM/ha.

Puede verificar la integridad de una copia de este documento mediante la lectura del código QR adjunto o mediante el acceso a la dirección <https://ws050.juntadeandalucia.es/verificarFirma> indicando el código de VERIFICACIÓN

FIRMADO POR

RAQUEL MARIA ESPIN CRESPO

17/10/2024

VERIFICACIÓN

Pk2jmJDVJQXVSF7B6ESWF6FEMYA9VL

PÁG. 1408/3958





APELLIDOS Y NOMBRE / RAZÓN SOCIAL

SERRANO TOLEDO JOSE

NIF

***0466*

EXPEDIENTE

1092788

RESOLUCIÓN

DENEGACIÓN DE LA AYUDA

DATOS DE MANTENIMIENTO UNIDADES

GRUPO DE PAGO

ZONAS DE LIMITACIONES NATURALES

Sup. Dec. Admisible
0,00

Sup. Resuelta
0,00

Sobredecl.
0,00

% Sobredecl.
0,00

RESUMEN DE PAGOS

	IMPORTE (Euros)			
	RESUELTO	FEADER	MAPA	CAPADR
A pagar	0,00	0,00	0,00	0,00

APLICACIÓN DE REDUCCIONES Y PENALIZACIONES (%)

Crterios de subvencionabilidad (1)	Presentación tardía	Omisión declaración	Condicionalidad
100,00	0,00	0,00	0,00

IMPORTE (Euros)

Calculado(2)	Reducción	Penalización	Reducción Penalización (3)	Penalización adicional	Resuelto	FEADER	MAPA	CAPADR
0,00 €	0,00 €	0,00 €	0,00 €	0,00 €	0,00 €	0,00 €	0,00 €	0,00 €
Importe Unitario:	54,00 €	Nuevo Importe Unitario:	0,00 €					

RECINTOS PROPUESTOS

REF.	REFERENCIA SIGPAC	CULTIVO	S/R	USO SIGPAC	Sup. Dec. admisible	Sup. Campo	Sup. Determ.	Sup. Resuelta
-1527619	14-039-006-00072-0002	OLIVAR	S		1,20		1,20	1,20
-1107137	14-039-022-00147-0001	OLIVAR	S		0,34		0,34	0,34
5137756	14-039-016-00319-0001	OLIVAR	S		0,34		0,34	0,34
6819902	14-039-001-00091-0001	OLIVAR	S		0,50		0,50	0,50
1700000004566633	14-039-001-00083-0001	OLIVAR	S		0,24		0,24	0,24
1700000004566634	14-039-014-00280-0001	OLIVAR	S		0,23		0,23	0,23
1700000004566635	14-039-023-00039-0001	OLIVAR	S		0,10		0,10	0,10
1700000005551495	14-007-057-00072-0001	OLIVAR	S		0,82		0,82	0,82
1700000005551496	14-039-026-00302-0001	OLIVAR	S		0,51		0,51	0,51
1700000005551497	14-039-026-00303-0002	OLIVAR	S		0,15		0,15	0,15
1700000005551498	14-039-026-00444-0001	OLIVAR	S		0,74		0,74	0,74
1700000005551499	14-039-020-00218-0001	OLIVAR	S		0,61		0,61	0,61
1700000005551500	14-039-018-00115-0002	OLIVAR	S		1,53		1,53	1,53
1700000005551501	14-039-024-00175-0001	OLIVAR	S		0,66		0,66	0,66
1700000005551504	14-039-018-00114-0002	OLIVAR	S		0,21		0,21	0,21
1700000005551505	14-039-013-00483-0002	OLIVAR	S		2,02		2,02	2,02

INCIDENCIAS

INCIDENCIA DESCRIPCIÓN

2454	Solicitante de intervención 6613 cuyo regimen de afiliacion a la SS no es ni el sistema especial agrario(cuenta ajena) ni autonomo con actividad agraria.
74018	Productor que no es agricultor a título principal, según los datos del ejercicio fiscal n-1 y seguridad socia.
74053	Importe inferior a 100 Euros

(1) Con incidencias que retienen pago o deniegan el expediente.

(2) Se calcula sobre superficie declarada admisible.

(3) Aplicación del artículo 16 bis del RD 147/2023.

(4) Expediente con algunos recintos de pastos permanentes ubicados en espacios protegidos donde la carga ganadera mínima será 0,1 UGM/ha.

Puede verificar la integridad de una copia de este documento mediante la lectura del código QR adjunto o mediante el acceso a la dirección <https://ws050.juntadeandalucia.es/verificarFirma> indicando el código de VERIFICACIÓN

FIRMADO POR

RAQUEL MARIA ESPIN CRESPO

17/10/2024

VERIFICACIÓN

Pk2jmJDVJQXVSF7B6ESWF6FEMYA9VL

PÁG. 1409/3958





APELLIDOS Y NOMBRE / RAZÓN SOCIAL

SILLERO BASCON JOSE

NIF

****7192*

EXPEDIENTE

1206038

RESOLUCIÓN

DENEGACIÓN DE LA AYUDA

DATOS DE MANTENIMIENTO UNIDADES

GRUPO DE PAGO

ZONAS DE LIMITACIONES NATURALES

Sup. Dec. Admisible

1,11

Sup. Resuelta

1,11

Sobredecl.

0,00

% Sobredecl.

0,00

RESUMEN DE PAGOS

IMPORTE (Euros)

	RESUELTO	FEADER	MAPA	CAPADR
A pagar	0,00	0,00	0,00	0,00

APLICACIÓN DE REDUCCIONES Y PENALIZACIONES (%)

Crterios de subvencionabilidad (1)	Presentación tardía	Omisión declaración	Condicionalidad
100,00	0,00	0,00	0,00

IMPORTE (Euros)

Calculado(2)	Reducción	Penalización	Reducción Penalización (3)	Penalización adicional	Resuelto	FEADER	MAPA	CAPADR
59,94 €	0,00 €	0,00 €	0,00 €	0,00 €	0,00 €	0,00 €	0,00 €	0,00 €
Importe Unitario:	54,00 €	Nuevo Importe Unitario:	54,00 €					

RECINTOS PROPUESTOS

REF.	REFERENCIA SIGPAC	CULTIVO	S/R	USO SIGPAC	Sup. Dec. admisible	Sup. Campo	Sup. Determ.	Sup. Resuelta
170000004613506	14-002-007-00014-0001	OLIVAR	S		1,11		1,11	1,11

INCIDENCIAS

INCIDENCIA DESCRIPCIÓN

74053 Importe inferior a 100 Euros

(1) Con incidencias que retienen pago o deniegan el expediente.

(2) Se calcula sobre superficie declarada admisible.

(3) Aplicación del artículo 16 bis del RD 147/2023.

(4) Expediente con algunos recintos de pastos permanentes ubicados en espacios protegidos donde la carga ganadera mínima será 0,1 UGM/ha.

Puede verificar la integridad de una copia de este documento mediante la lectura del código QR adjunto o mediante el acceso a la dirección <https://ws050.juntadeandalucia.es/verificarFirma> indicando el código de VERIFICACIÓN

FIRMADO POR	RAQUEL MARIA ESPIN CRESPO	17/10/2024	
VERIFICACIÓN	Pk2jmJDVJQXVSF7B6ESWF6FEMYA9VL	PÁG. 1410/3958	



APELLIDOS Y NOMBRE / RAZÓN SOCIAL

SILLERO FERNANDEZ FRANCISCO

NIF

***9232*

EXPEDIENTE

1204576

RESOLUCIÓN

DENEGACIÓN DE LA AYUDA

DATOS DE MANTENIMIENTO UNIDADES

GRUPO DE PAGO

ZONAS DE LIMITACIONES NATURALES

Sup. Dec. Admisible

0,00

Sup. Resuelta

0,00

Sobredecl.

0,00

% Sobredecl.

0,00

RESUMEN DE PAGOS

IMPORTE (Euros)

	RESUELTO	FEADER	MAPA	CAPADR
A pagar	0,00	0,00	0,00	0,00

APLICACIÓN DE REDUCCIONES Y PENALIZACIONES (%)

Criterios de subvencionabilidad (1)	Presentación tardía	Omisión declaración	Condicionalidad
100,00	0,00	0,00	0,00

IMPORTE (Euros)

Calculado(2)	Reducción	Penalización	Reducción Penalización (3)	Penalización adicional	Resuelto	FEADER	MAPA	CAPADR
0,00 €	0,00 €	0,00 €	0,00 €	0,00 €	0,00 €	0,00 €	0,00 €	0,00 €
Importe Unitario:	54,00 €	Nuevo Importe Unitario:	0,00 €					

RECINTOS PROPUESTOS

REF.	REFERENCIA SIGPAC	CULTIVO	S/R	USO SIGPAC	Sup. Dec. admisible	Sup. Campo	Sup. Determ.	Sup. Resuelta
-1363805	14-042-040-00086-0001	TRIGO DURO	S		31,94		31,94	31,94
4680633	14-042-037-00169-0002	GIRASOL	S		1,60		1,60	1,60
4680635	14-042-037-09026-0001	GIRASOL	S		0,40		0,40	0,40
1700000004548354	14-042-040-00084-0001	GIRASOL	S		1,32		1,32	1,32
1700000004548357	14-042-040-00085-0001	TRIGO DURO	S		0,33		0,33	0,33

INCIDENCIAS

INCIDENCIA DESCRIPCIÓN

2454	Solicitante de intervención 6613 cuyo regimen de afiliacion a la SS no es ni el sistema especial agrario(cuenta ajena) ni autonomo con actividad agraria.
74018	Productor que no es agricultor a titulo principal, según los datos del ejercicio fiscal n-1 y seguridad socia.
74053	Importe inferior a 100 Euros

(1) Con incidencias que retienen pago o deniegan el expediente.

(2) Se calcula sobre superficie declarada admisible.

(3) Aplicación del artículo 16 bis del RD 147/2023.

(4) Expediente con algunos recintos de pastos permanentes ubicados en espacios protegidos donde la carga ganadera mínima será 0,1 UGM/ha.

Puede verificar la integridad de una copia de este documento mediante la lectura del código QR adjunto o mediante el acceso a la dirección <https://ws050.juntadeandalucia.es/verificarFirma> indicando el código de VERIFICACIÓN

FIRMADO POR	RAQUEL MARIA ESPIN CRESPO	17/10/2024
VERIFICACIÓN	Pk2jmJDVJQXVSF7B6ESWF6FEMYA9VL	PÁG. 1411/3958





APELLIDOS Y NOMBRE / RAZÓN SOCIAL

SILLERO MARIN JUAN

NIF

***5527*

EXPEDIENTE

1068840

RESOLUCIÓN

DENEGACIÓN DE LA AYUDA

DATOS DE MANTENIMIENTO UNIDADES

GRUPO DE PAGO

ZONAS DE LIMITACIONES NATURALES

Sup. Dec. Admisible

0,00

Sup. Resuelta

0,00

Sobredecl.

0,00

% Sobredecl.

0,00

RESUMEN DE PAGOS

IMPORTE (Euros)

	RESUELTO	FEADER	MAPA	CAPADR
A pagar	0,00	0,00	0,00	0,00

APLICACIÓN DE REDUCCIONES Y PENALIZACIONES (%)

Crterios de subvencionabilidad (1)	Presentación tardía	Omisión declaración	Condicionalidad
100,00	0,00	0,00	0,00

IMPORTE (Euros)

Calculado(2)	Reducción	Penalización	Reducción Penalización (3)	Penalización adicional	Resuelto	FEADER	MAPA	CAPADR
0,00 €	0,00 €	0,00 €	0,00 €	0,00 €	0,00 €	0,00 €	0,00 €	0,00 €
Importe Unitario:	54,00 €	Nuevo Importe Unitario:	0,00 €					

RECINTOS PROPUESTOS

REF.	REFERENCIA SIGPAC	CULTIVO	S/R	USO SIGPAC	Sup. Dec. admisible	Sup. Campo	Sup. Determ.	Sup. Resuelta
-1042854	14-041-004-00125-0003	CABECERA DE CULTIVO PERMANENTE	S		0,01		0,01	0,01
-433498	14-041-004-00122-0001	OLIVAR	S		0,23		0,23	0,23
-433497	14-041-004-00122-0002	OLIVAR	S		0,13		0,13	0,13
-433496	14-041-004-00120-0001	OLIVAR	S		0,03		0,03	0,03
-52197	14-041-011-00012-0003	OLIVAR	S		3,69		3,69	3,69
170000005845030	14-041-001-00010-0001	OLIVAR	S		1,28		1,28	1,28
170000005845031	14-041-004-00256-0001	OLIVAR	S		0,60		0,60	0,60
170000005845032	14-041-018-00051-0001	VIÑEDO VINIFICACIÓN	S		1,16		1,16	1,16
170000005845033	14-041-004-00125-0001	OLIVAR	S		0,02		0,02	0,02
170000005845034	14-041-010-00009-0001	OLIVAR	S		1,37		1,37	1,37
170000005845035	14-041-015-00171-0001	AVENA	S		0,61		0,61	0,61
170000005845036	14-041-015-00172-0001	AVENA	S		0,73		0,73	0,73
170000005845037	14-041-011-00029-0002	OLIVAR	S		6,57		6,57	6,57
170000005845039	14-041-004-00123-0002	OLIVAR	S		0,12		0,12	0,12
170000005845040	14-041-004-00123-0001	OLIVAR	S		0,19		0,19	0,19
170000005845041	14-041-011-00012-0002	TRIGO DURO	S		4,08		4,08	4,08

INCIDENCIAS

INCIDENCIA DESCRIPCIÓN

2454	Solicitante de intervención 6613 cuyo regimen de afiliacion a la SS no es ni el sistema especial agrario(cuenta ajena) ni autonomo con actividad agraria.
74018	Productor que no es agricultor a título principal, según los datos del ejercicio fiscal n-1 y seguridad socia.
74053	Importe inferior a 100 Euros

(1) Con incidencias que retienen pago o deniegan el expediente.

(2) Se calcula sobre superficie declarada admisible.

(3) Aplicación del artículo 16 bis del RD 147/2023.

(4) Expediente con algunos recintos de pastos permanentes ubicados en espacios protegidos donde la carga ganadera mínima será 0,1 UGM/ha.

Puede verificar la integridad de una copia de este documento mediante la lectura del código QR adjunto o mediante el acceso a la dirección <https://ws050.juntadeandalucia.es/verificarFirma> indicando el código de VERIFICACIÓN

FIRMADO POR

RAQUEL MARIA ESPIN CRESPO

17/10/2024

VERIFICACIÓN

Pk2jmJDVJQXVSF7B6ESWF6FEMYA9VL

PÁG. 1412/3958





APELLIDOS Y NOMBRE / RAZÓN SOCIAL

SILVA FERNÁNDEZ ANTONIA MARÍA

NIF

***9089*

EXPEDIENTE

1274284

RESOLUCIÓN

DENEGACIÓN DE LA AYUDA

DATOS DE MANTENIMIENTO UNIDADES

GRUPO DE PAGO	Sup. Dec. Admisible	Sup. Resuelta	Sobredecl.	% Sobredecl.
ZONAS DE LIMITACIONES NATURALES	0,00	0,00	0,00	0,00

RESUMEN DE PAGOS

	IMPORTE (Euros)			
	RESUELTO	FEADER	MAPA	CAPADR
A pagar	0,00	0,00	0,00	0,00

APLICACIÓN DE REDUCCIONES Y PENALIZACIONES (%)

Criterios de subvencionabilidad (1)	Presentación tardía	Omisión declaración	Condicionality
100,00	0,00	0,00	0,00

IMPORTE (Euros)

Calculado(2)	Reducción	Penalización	Reducción Penalización (3)	Penalización adicional	Resuelto	FEADER	MAPA	CAPADR
0,00 €	0,00 €	0,00 €	0,00 €	0,00 €	0,00 €	0,00 €	0,00 €	0,00 €
Importe Unitario:	54,00 €	Nuevo Importe Unitario:	0,00 €					

RECINTOS PROPUESTOS

REF.	REFERENCIA SIGPAC	CULTIVO	S/R	USO SIGPAC	Sup. Dec. admisible	Sup. Campo	Sup. Determ.	Sup. Resuelta
-1620968	14-054-062-00116-0002	OLIVAR	S		0,01		0,01	0,01
-1620956	14-054-062-00116-0002	OLIVAR	S		0,14		0,14	0,14
-1620932	14-054-062-00153-0002	OLIVAR	S		0,01		0,01	0,01
-1620929	14-054-062-00154-0002	OLIVAR	S		0,08		0,08	0,08
-1620917	14-054-062-00154-0002	OLIVAR	S		0,02		0,02	0,02
1700000005387435	14-054-062-00120-0004	OLIVAR	S		0,02		0,02	0,02
1700000005387437	14-054-062-00122-0002	OLIVAR	S		0,09		0,09	0,09
1700000005387438	14-054-062-00155-0006	OLIVAR	S		4,18		4,18	4,18
1700000005387439	14-054-062-00118-0002	OLIVAR	S		0,32		0,32	0,32
1700000005387440	14-054-062-00155-0007	OLIVAR	S		2,89		2,89	2,89
1700000005387441	14-054-062-00115-0006	OLIVAR	S		5,01		5,01	5,01
1700000005387442	14-054-062-00122-0002	OLIVAR	S		0,02		0,02	0,02
1700000005387443	14-054-062-00115-0007	OLIVAR	S		2,80		2,80	2,80
1700000005387445	14-054-062-00119-0001	OLIVAR	S		0,46		0,46	0,46
1700000005387446	14-054-062-00153-0002	OLIVAR	S		0,01		0,01	0,01

INCIDENCIAS

INCIDENCIA DESCRIPCIÓN

74018	Productor que no es agricultor a título principal, según los datos del ejercicio fiscal n-1 y seguridad socia.
74053	Importe inferior a 100 Euros

(1) Con incidencias que retienen pago o deniegan el expediente.

(2) Se calcula sobre superficie declarada admisible.

(3) Aplicación del artículo 16 bis del RD 147/2023.

(4) Expediente con algunos recintos de pastos permanentes ubicados en espacios protegidos donde la carga ganadera mínima será 0,1 UGM/ha.

Puede verificar la integridad de una copia de este documento mediante la lectura del código QR adjunto o mediante el acceso a la dirección <https://ws050.juntadeandalucia.es/verificarFirma> indicando el código de VERIFICACIÓN

FIRMADO POR	RAQUEL MARIA ESPIN CRESPO	17/10/2024
VERIFICACIÓN	Pk2jmJDVJQXVSF7B6ESWF6FEMYA9VL	PÁG. 1413/3958



**APELLIDOS Y NOMBRE / RAZÓN SOCIAL**

SILVERIA ALEGRE MANUELA

NIF

***9432*

EXPEDIENTE

1124130

RESOLUCIÓN

DENEGACIÓN DE LA AYUDA

DATOS DE MANTENIMIENTO UNIDADES**GRUPO DE PAGO**

ZONAS DE LIMITACIONES NATURALES

**Sup. Dec.
Admisible**

0,00

**Sup.
Resuelta**

0,00

Sobredecl.

0,00

% Sobredecl.

0,00

RESUMEN DE PAGOS**IMPORTE (Euros)**

	RESUELTO	FEADER	MAPA	CAPADR
A pagar	0,00	0,00	0,00	0,00

APLICACIÓN DE REDUCCIONES Y PENALIZACIONES (%)

Crterios de subvencionabilidad (1)	Presentación tardía	Omisión declaración	Condicionalidad
100,00	0,00	0,00	0,00

IMPORTE (Euros)

Calculado(2)	Reducción	Penalización	Reducción Penalización (3)	Penalización adicional	Resuelto	FEADER	MAPA	CAPADR
0,00 €	0,00 €	0,00 €	0,00 €	0,00 €	0,00 €	0,00 €	0,00 €	0,00 €
Importe Unitario:	54,00 €	Nuevo Importe Unitario:	0,00 €					

RECINTOS PROPUESTOS

REF.	REFERENCIA SIGPAC	CULTIVO	S/R	USO SIGPAC	Sup. Dec. admisible	Sup. Campo	Sup. Determ.	Sup. Resuelta
-1332694	14-023-018-00260-0002	HUERTA	R		0,01		0,01	0,01
-943072	14-023-014-00306-0005	PASTOS PERMANENTES DE 5 O MAS AÑOS	S		0,07		0,07	0,07
-558633	14-074-052-00247-0005	PASTOS PERMANENTES DE 5 O MAS AÑOS	S		0,19		0,19	0,19
4130460	14-023-018-00260-0002	TRANQUILLÓN	R		0,80		0,80	0,80
1700000006744941	14-023-014-00306-0001	MEZCLA AVENA-CEBADA	S		0,62		0,62	0,62
1700000006744942	14-023-018-00007-0001	MEZCLA AVENA-CEBADA	S		1,82		1,82	1,82
1700000006744944	14-023-018-00227-0001	MEZCLA AVENA-CEBADA	S		1,93		1,93	1,93
1700000006744945	14-023-018-00259-0005	TRANQUILLÓN	R		0,78		0,78	0,78
1700000006744946	14-023-018-00259-0006	MELOCOTONEROS	R		0,06		0,06	0,06
1700000006744948	14-023-018-00260-0004	TRANQUILLÓN	R		0,03		0,03	0,03
1700000006744949	14-074-052-00246-0001	MEZCLA AVENA-CEBADA	S		0,73		0,73	0,73
1700000006744950	14-074-052-00247-0003	MEZCLA AVENA-CEBADA	S		0,34		0,34	0,34
1700000006744951	14-074-052-00272-0001	TRANQUILLÓN	S		0,43		0,43	0,43
1700000006744952	14-074-052-00272-0003	TRANQUILLÓN	S		0,05		0,05	0,05
1700000006744954	14-023-018-00437-0001	PASTOS PERMANENTES DE 5 O MAS AÑOS	S		2,53		2,53	2,53

INCIDENCIAS**INCIDENCIA DESCRIPCIÓN**

74018 Productor que no es agricultor a título principal, según los datos del ejercicio fiscal n-1 y seguridad socia.

74053 Importe inferior a 100 Euros

75022 No Autoriza a que, en caso de la devolución por la entidad financiera (retrocesión bancaria) del pago en la cuenta corriente consignada en la solicitud y que está debidamente registrada en el sistema contable GIRO de la Junta de Andalucía, se proceda al pago en cualquier otra cuenta corriente de la titularidad del solicitante vigente en dicho sistema contable.

(1) Con incidencias que retienen pago o deniegan el expediente.

(2) Se calcula sobre superficie declarada admisible.

(3) Aplicación del artículo 16 bis del RD 147/2023.

(4) Expediente con algunos recintos de pastos permanentes ubicados en espacios protegidos donde la carga ganadera mínima será 0,1 UGM/ha.

Puede verificar la integridad de una copia de este documento mediante la lectura del código QR adjunto o mediante el acceso a la dirección <https://ws050.juntadeandalucia.es/verificarFirma> indicando el código de VERIFICACIÓN

FIRMADO POR

RAQUEL MARIA ESPIN CRESPO

17/10/2024

VERIFICACIÓN

Pk2jmJDVJQXVSF7B6ESWF6FEMYA9VL

PÁG. 1414/3958





Datos considerados para el Cálculo de la Carga Ganadera del expediente

Superficie determinada para Cálculo Carga Ganadera: 2,79 ha

Carga Ganadera del Expediente: 8,38 ugm/ha

<u>Explotación</u>	<u>Especie</u>	<u>Ugm Calculada para CG</u>
ES140740000255	OVINA	23,38

Recintos Determinados para el Cálculo de Garga Ganadera

<u>REF.</u>	<u>REFERENCIA SIGPAC</u>	<u>CULTIVO</u>	<u>DESCRIPCIÓN CULTIVO</u>	<u>S/R</u>	<u>SUP. RESUELTA (ha)</u>
-943072	14-023-014-00306-00005	62000	PASTOS PERMANENTES DE 5 O MAS AÑOS-SIN VARIEDAD	S	0,07
-558633	14-074-052-00247-00005	62000	PASTOS PERMANENTES DE 5 O MAS AÑOS-SIN VARIEDAD	S	0,19
1700000006744954	14-023-018-00437-00001	62000	PASTOS PERMANENTES DE 5 O MAS AÑOS-SIN VARIEDAD	S	2,53

(1) Con incidencias que retienen pago o deniegan el expediente.

(2) Se calcula sobre superficie declarada admisible.

(3) Aplicación del artículo 16 bis del RD 147/2023.

(4) Expediente con algunos recintos de pastos permanentes ubicados en espacios protegidos donde la carga ganadera mínima será 0,1 UGM/ha.

Puede verificar la integridad de una copia de este documento mediante la lectura del código QR adjunto o mediante el acceso a la dirección <https://ws050.juntadeandalucia.es/verificarFirma> indicando el código de VERIFICACIÓN

FIRMADO POR

RAQUEL MARIA ESPIN CRESPO

17/10/2024

VERIFICACIÓN

Pk2jmJDVJQXVSF7B6ESWF6FEMYA9VL

PÁG. 1415/3958





APELLIDOS Y NOMBRE / RAZÓN SOCIAL

SOLER ROMERO DOLORES

NIF
****7925*

EXPEDIENTE

1081134

RESOLUCIÓN

DENEGACIÓN DE LA AYUDA

DATOS DE MANTENIMIENTO UNIDADES

GRUPO DE PAGO

ZONAS DE LIMITACIONES NATURALES

Sup. Dec. Admisible
0,00

Sup. Resuelta
0,00

Sobredecl.
0,00

% Sobredecl.
0,00

RESUMEN DE PAGOS

	IMPORTE (Euros)			
	RESUELTO	FEADER	MAPA	CAPADR
A pagar	0,00	0,00	0,00	0,00

APLICACIÓN DE REDUCCIONES Y PENALIZACIONES (%)

Crterios de subvencionabilidad (1)	Presentación tardía	Omisión declaración	Condicionalidad
100,00	0,00	0,00	0,00

IMPORTE (Euros)

Calculado(2)	Reducción	Penalización	Reducción Penalización (3)	Penalización adicional	Resuelto	FEADER	MAPA	CAPADR
0,00 €	0,00 €	0,00 €	0,00 €	0,00 €	0,00 €	0,00 €	0,00 €	0,00 €
Importe Unitario:	54,00 €	Nuevo Importe Unitario:	0,00 €					

RECINTOS PROPUESTOS

REF.	REFERENCIA SIGPAC	CULTIVO	S/R	USO SIGPAC	Sup. Dec. admisible	Sup. Campo	Sup. Determ.	Sup. Resuelta
170000005436355	14-002-055-00015-0001	OLIVAR	S		0,05		0,05	0,05
170000005436356	14-002-055-00117-0001	OLIVAR	S		4,43		4,43	4,43

INCIDENCIAS

INCIDENCIA DESCRIPCIÓN

2454	Solicitante de intervención 6613 cuyo regimen de afiliacion a la SS no es ni el sistema especial agrario(cuenta ajena) ni autonomo con actividad agraria.
74018	Productor que no es agricultor a título principal, según los datos del ejercicio fiscal n-1 y seguridad socia.
74053	Importe inferior a 100 Euros

(1) Con incidencias que retienen pago o deniegan el expediente.

(2) Se calcula sobre superficie declarada admisible.

(3) Aplicación del artículo 16 bis del RD 147/2023.

(4) Expediente con algunos recintos de pastos permanentes ubicados en espacios protegidos donde la carga ganadera mínima será 0,1 UGM/ha.

Puede verificar la integridad de una copia de este documento mediante la lectura del código QR adjunto o mediante el acceso a la dirección <https://ws050.juntadeandalucia.es/verificarFirma> indicando el código de VERIFICACIÓN

FIRMADO POR	RAQUEL MARIA ESPIN CRESPO	17/10/2024	
VERIFICACIÓN	Pk2jmJDVJQXVSF7B6ESWF6FEMYA9VL	PÁG. 1416/3958	



APELLIDOS Y NOMBRE / RAZÓN SOCIAL

SOTO MONJE CARLOS

NIF

****2321*

EXPEDIENTE

1201343

RESOLUCIÓN

DENEGACIÓN DE LA AYUDA

DATOS DE MANTENIMIENTO UNIDADES

GRUPO DE PAGO	Sup. Dec. Admisible	Sup. Resuelta	Sobredecl.	% Sobredecl.
ZONAS DE LIMITACIONES NATURALES	0,00	0,00	0,00	0,00

RESUMEN DE PAGOS

	IMPORTE (Euros)			
	RESUELTO	FEADER	MAPA	CAPADR
A pagar	0,00	0,00	0,00	0,00

APLICACIÓN DE REDUCCIONES Y PENALIZACIONES (%)

Criterios de subvencionabilidad (1)	Presentación tardía	Omisión declaración	Condicionabilidad
100,00	0,00	0,00	0,00

IMPORTE (Euros)

Calculado(2)	Reducción	Penalización	Reducción adicional (3)	Penalización adicional	Resuelto	FEADER	MAPA	CAPADR
0,00 €	0,00 €	0,00 €	0,00 €	0,00 €	0,00 €	0,00 €	0,00 €	0,00 €
Importe Unitario:	54,00 €	Nuevo Importe Unitario:	0,00 €					

INCIDENCIAS

INCIDENCIA DESCRIPCIÓN

- 74053 Importe inferior a 100 Euros
- 86119 Carga ganadera NO cumple con el valor mínimo de 0,2 UGM/ha.
Recinto:14-062-011-00162-00003 Cultivo:62000 PASTOS PERMANENTES DE 5 O MAS AÑOS-SIN VARIEDAD Secano Carga Ganadera:0
- 86120 Para explotaciones de pastos permanentes ubicadas en espacios protegidos la carga ganadera mínima será 0,1 UGM/ha.
Recinto:14-062-012-00017-00001 Cultivo:62000 PASTOS PERMANENTES DE 5 O MAS AÑOS-SIN VARIEDAD Secano Carga Ganadera:0
- 86123 Recinto superficie forrajera que en REGA no tiene clasificación zootécnica permitida.
Recinto:14-062-011-00162-00003 Cultivo:62000 PASTOS PERMANENTES DE 5 O MAS AÑOS-SIN VARIEDAD Secano Explotacion:ES140620000253
Recinto:14-062-012-00017-00001 Cultivo:62000 PASTOS PERMANENTES DE 5 O MAS AÑOS-SIN VARIEDAD Secano Explotacion:ES140620000253
- 86126 Recinto de forrajera para Cálculo de Carga Ganadera que No pertenece a Explotación con UGM válida.
Recinto:13-015-111-00090-00001 Cultivo:62000 PASTOS PERMANENTES DE 5 O MAS AÑOS-SIN VARIEDAD Secano Explotacion:ES130150000840
Recinto:14-062-011-00162-00003 Cultivo:62000 PASTOS PERMANENTES DE 5 O MAS AÑOS-SIN VARIEDAD Secano Explotacion:ES140620000253
Recinto:14-062-012-00017-00001 Cultivo:62000 PASTOS PERMANENTES DE 5 O MAS AÑOS-SIN VARIEDAD Secano Explotacion:ES140620000253

Datos considerados para el Cálculo de la Carga Ganadera del expediente

Superficie determinada para Cálculo Carga Ganadera: 0,00 ha
Carga Ganadera del Expediente: 0,00 ugm/ha

(1) Con incidencias que retienen pago o deniegan el expediente.

(2) Se calcula sobre superficie declarada admisible.

(3) Aplicación del artículo 16 bis del RD 147/2023.

(4) Expediente con algunos recintos de pastos permanentes ubicados en espacios protegidos donde la carga ganadera mínima será 0,1 UGM/ha.

Puede verificar la integridad de una copia de este documento mediante la lectura del código QR adjunto o mediante el acceso a la dirección <https://ws050.juntadeandalucia.es/verificarFirma> indicando el código de VERIFICACIÓN

FIRMADO POR	RAQUEL MARIA ESPIN CRESPO	17/10/2024
VERIFICACIÓN	Pk2jmJDVJQXVSF7B6ESWF6FEMYA9VL	PÁG. 1417/3958





Incidencias de carga ganadera

INCIDENCIA DESCRIPCIÓN

- 86123 Recinto superficie forrajera que en REGA no tiene clasificación zootécnica permitida.
Recinto:14-062-012-00017-00001 Cultivo:62000 PASTOS PERMANENTES DE 5 O MAS AÑOS-SIN VARIEDAD Secano
Explotacion:ES140620000253
Recinto:14-062-011-00162-00003 Cultivo:62000 PASTOS PERMANENTES DE 5 O MAS AÑOS-SIN VARIEDAD Secano
Explotacion:ES140620000253
- 86126 Recinto de forrajera para Cálculo de Carga Ganadera que No pertenece a Explotación con UGM válida.
Recinto:13-015-111-00090-00001 Cultivo:62000 PASTOS PERMANENTES DE 5 O MAS AÑOS-SIN VARIEDAD Secano
Explotacion:ES130150000840
Recinto:14-062-012-00017-00001 Cultivo:62000 PASTOS PERMANENTES DE 5 O MAS AÑOS-SIN VARIEDAD Secano
Explotacion:ES140620000253
Recinto:14-062-011-00162-00003 Cultivo:62000 PASTOS PERMANENTES DE 5 O MAS AÑOS-SIN VARIEDAD Secano
Explotacion:ES140620000253
- 86128 Recinto de Forrajeras que no ha contabilizado para Carga Ganadera por no tener una explotación válida para el cálculo de la Carga Ganadera
Recinto:13-015-111-00090-00001 Cultivo:62 PASTOS PERMANENTES DE 5 O MAS AÑOS-
Recinto:14-062-012-00017-00001 Cultivo:62 PASTOS PERMANENTES DE 5 O MAS AÑOS-
Recinto:14-062-011-00162-00003 Cultivo:62 PASTOS PERMANENTES DE 5 O MAS AÑOS-

(1) Con incidencias que retienen pago o deniegan el expediente.

(2) Se calcula sobre superficie declarada admisible.

(3) Aplicación del artículo 16 bis del RD 147/2023.

(4) Expediente con algunos recintos de pastos permanentes ubicados en espacios protegidos donde la carga ganadera mínima será 0,1 UGM/ha.

Puede verificar la integridad de una copia de este documento mediante la lectura del código QR adjunto o mediante el acceso a la dirección <https://ws050.juntadeandalucia.es/verificarFirma> indicando el código de VERIFICACIÓN

FIRMADO POR

RAQUEL MARIA ESPIN CRESPO

17/10/2024

VERIFICACIÓN

Pk2jmJDVJQXVSF7B6ESWF6FEMYA9VL

PÁG. 1418/3958





APELLIDOS Y NOMBRE / RAZÓN SOCIAL

SUJAR MADUEÑO MARIA DOLORES

NIF

****1057*

EXPEDIENTE

1219521

RESOLUCIÓN

DENEGACIÓN DE LA AYUDA

DATOS DE MANTENIMIENTO UNIDADES

GRUPO DE PAGO	Sup. Dec. Admisible	Sup. Resuelta	Sobredecl.	% Sobredecl.
ZONAS DE LIMITACIONES NATURALES	0,00	0,00	0,00	0,00

RESUMEN DE PAGOS

	IMPORTE (Euros)			
	RESUELTO	FEADER	MAPA	CAPADR
A pagar	0,00	0,00	0,00	0,00

APLICACIÓN DE REDUCCIONES Y PENALIZACIONES (%)

Criterios de subvencionabilidad (1)	Presentación tardía	Omisión declaración	Condicionalidad
100,00	0,00	0,00	0,00

IMPORTE (Euros)

Calculado(2)	Reducción	Penalización	Reducción adicional (3)	Penalización adicional	Resuelto	FEADER	MAPA	CAPADR
0,00 €	0,00 €	0,00 €	0,00 €	0,00 €	0,00 €	0,00 €	0,00 €	0,00 €
Importe Unitario:	54,00 €	Nuevo Importe Unitario:	0,00 €					

RECINTOS PROPUESTOS

REF.	REFERENCIA SIGPAC	CULTIVO	S/R	USO SIGPAC	Sup. Dec. admisible	Sup. Campo	Sup. Determ.	Sup. Resuelta
-800294	14-052-012-00158-0017	OTROS FRUTALES	S		0,07		0,07	0,07
5082198	14-052-008-00002-0006	AVENA	S		0,49		0,49	0,49
5234955	14-029-044-00166-0001	OLIVAR	S		0,16		0,16	0,16
5234960	14-029-044-00063-0001	OLIVAR	S		0,59		0,59	0,59
170000006816772	14-029-022-00042-0001	AVENA	S		1,54		1,54	1,49
170000006816773	14-029-022-00046-0002	AVENA	S		1,78		1,78	1,78
170000006816774	14-052-012-00157-0003	TRANQUILLÓN	S		0,01		0,01	0,01
170000006816775	14-052-012-00158-0003	PASTOS DE MENOS DE 5 AÑOS	S		0,08		0,08	0,08
170000006816776	14-052-012-00080-0002	TRANQUILLÓN	S		5,48		5,48	5,48
170000006816777	14-052-012-00080-0014	TRANQUILLÓN	S		0,01		0,01	0,01
170000006816779	14-052-012-00160-0003	PASTOS DE MENOS DE 5 AÑOS	S		0,33		0,33	0,33
170000006816784	14-052-007-00011-0001	AVENA	S		1,04		1,04	1,04
170000006816786	14-052-007-00015-0002	AVENA	S		1,09		1,09	1,09
170000006816787	14-052-007-00011-0004	AVENA	S		0,58		0,58	0,58
170000006816788	14-052-007-00012-0002	AVENA	S		0,29		0,29	0,29
170000006816789	14-052-007-00013-0002	AVENA	S		2,49		2,49	2,49
170000006816790	14-052-007-00014-0002	AVENA	S		1,80		1,80	1,80
170000006816791	14-052-008-00001-0001	AVENA	S		0,64		0,64	0,64
170000006816792	14-052-010-00009-0014	TRANQUILLÓN	S		1,20		1,20	1,20
170000006816793	14-052-012-00157-0003	TRANQUILLÓN	S		2,69		2,69	2,69
170000006816794	14-052-007-00011-0005	AVENA	S		0,77		0,77	0,77
170000006816795	14-052-010-00009-0004	TRANQUILLÓN	S		5,74		5,74	5,74
170000006816796	14-052-001-00097-0004	OLIVAR	S		0,29		0,29	0,29
170000006816797	14-052-001-00097-0003	OLIVAR	S		0,02		0,02	0,02
170000006816798	14-052-001-00097-0002	OLIVAR	S		2,53		2,53	2,53
170000006816799	14-052-001-00097-0008	OLIVAR	S		0,29		0,29	0,29
170000006816800	14-052-010-00009-0005	OLIVAR	S		0,52		0,52	0,52
170000006816801	14-052-010-00009-0008	OLIVAR	S		0,15		0,15	0,15

(1) Con incidencias que retienen pago o deniegan el expediente.

(2) Se calcula sobre superficie declarada admisible.

(3) Aplicación del artículo 16 bis del RD 147/2023.

(4) Expediente con algunos recintos de pastos permanentes ubicados en espacios protegidos donde la carga ganadera mínima será 0,1 UGM/ha.

Puede verificar la integridad de una copia de este documento mediante la lectura del código QR adjunto o mediante el acceso a la dirección <https://ws050.juntadeandalucia.es/verificarFirma> indicando el código de VERIFICACIÓN

FIRMADO POR

RAQUEL MARIA ESPIN CRESPO

17/10/2024

VERIFICACIÓN

Pk2jmJDVJQXVSF7B6ESWF6FEMYA9VL

PÁG. 1419/3958





INCIDENCIAS

INCIDENCIA DESCRIPCIÓN


- 2454 Solicitante de intervención 6613 cuyo regimen de afiliacion a la SS no es ni el sistema especial agrario(cuenta ajena) ni autonomo con actividad agraria.
- 3795 Recinto declarado con una situación de riesgo de abandono.
 Recinto:14-029-087-00070-00001 Cultivo: -
 Recinto:14-029-093-00095-00001 Cultivo: -
 Recinto:14-029-093-00156-00001 Cultivo: -
 Recinto:14-029-093-00158-00001 Cultivo: -
 Recinto:14-029-093-00268-00006 Cultivo: -
 Recinto:14-052-012-00157-00015 Cultivo: -
- 4272 Verifica que las líneas de declaración de las Solicitudes Únicas no tienen solapes con la capa de Retroactividad Gráfica (ambas de la misma campaña) a nivel de expediente/línea de declaración gráfica de la solicitud.
 Recinto:14-029-022-00042-00001 Cultivo: - Agregado de la referencia del recinto.:0 Zona de la referencia del recinto.:0 Superficie solapada.:0,05 Id. Incid.:98193521
 Recinto:14-052-001-00131-00001 Cultivo: - Agregado de la referencia del recinto.:0 Zona de la referencia del recinto.:0 Superficie solapada.:0,03 Id. Incid.:98193522
- 74018 Productor que no es agricultor a título principal, según los datos del ejercicio fiscal n-1 y seguridad socia.
- 74053 Importe inferior a 100 Euros
- 86122 Recinto superficie forrajera que realiza la actividad de producción de pastoreo y no declara el o los códigos del Registro de Explotaciones Ganaderas de Andalucía, REGA.
 Recinto:14-029-087-00070-00001 Cultivo:20000 BARBECHO TRADICIONAL-SIN VARIEDAD Secano
 Recinto:14-029-093-00095-00001 Cultivo:20000 BARBECHO TRADICIONAL-SIN VARIEDAD Secano
 Recinto:14-029-093-00156-00001 Cultivo:20000 BARBECHO TRADICIONAL-SIN VARIEDAD Secano
 Recinto:14-029-093-00158-00001 Cultivo:20000 BARBECHO TRADICIONAL-SIN VARIEDAD Secano
 Recinto:14-029-093-00268-00006 Cultivo:20000 BARBECHO TRADICIONAL-SIN VARIEDAD Secano
 Recinto:14-052-012-00080-00002 Cultivo:20000 BARBECHO TRADICIONAL-SIN VARIEDAD Secano
 Recinto:14-052-012-00157-00015 Cultivo:20000 BARBECHO TRADICIONAL-SIN VARIEDAD Secano
- 86124 Recinto de forrajera para Cálculo de Carga Ganadera que No pertenece a Explotación.
 Recinto:14-029-087-00070-00001 Cultivo:20000 BARBECHO TRADICIONAL-SIN VARIEDAD Secano
 Recinto:14-029-093-00095-00001 Cultivo:20000 BARBECHO TRADICIONAL-SIN VARIEDAD Secano
 Recinto:14-029-093-00156-00001 Cultivo:20000 BARBECHO TRADICIONAL-SIN VARIEDAD Secano
 Recinto:14-029-093-00158-00001 Cultivo:20000 BARBECHO TRADICIONAL-SIN VARIEDAD Secano
 Recinto:14-029-093-00268-00006 Cultivo:20000 BARBECHO TRADICIONAL-SIN VARIEDAD Secano
 Recinto:14-052-012-00080-00002 Cultivo:20000 BARBECHO TRADICIONAL-SIN VARIEDAD Secano
 Recinto:14-052-012-00157-00015 Cultivo:20000 BARBECHO TRADICIONAL-SIN VARIEDAD Secano
- 86126 Recinto de forrajera para Cálculo de Carga Ganadera que No pertenece a Explotación con UGM válida.
 Recinto:14-029-022-00042-00002 Cultivo:62000 PASTOS PERMANENTES DE 5 O MAS AÑOS-SIN VARIEDAD Secano Explotacion:ES140290001076
 Recinto:14-029-022-00042-00004 Cultivo:62000 PASTOS PERMANENTES DE 5 O MAS AÑOS-SIN VARIEDAD Secano Explotacion:ES140290001076
 Recinto:14-029-022-00046-00001 Cultivo:62000 PASTOS PERMANENTES DE 5 O MAS AÑOS-SIN VARIEDAD Secano Explotacion:ES140290001076
 Recinto:14-052-001-00124-00001 Cultivo:63000 PASTOS DE MENOS DE 5 AÑOS-SIN VARIEDAD Secano Explotacion:ES140520000179
 Recinto:14-052-001-00130-00001 Cultivo:63000 PASTOS DE MENOS DE 5 AÑOS-SIN VARIEDAD Secano Explotacion:ES140520000179
 Recinto:14-052-001-00131-00001 Cultivo:63000 PASTOS DE MENOS DE 5 AÑOS-SIN VARIEDAD Secano Explotacion:ES140520000179
 Recinto:14-052-001-00199-00001 Cultivo:63000 PASTOS DE MENOS DE 5 AÑOS-SIN VARIEDAD Secano Explotacion:ES140520000179

Datos considerados para el Cálculo de la Carga Ganadera del expediente

Superficie determinada para Cálculo Carga Ganadera: 0,41 ha
Carga Ganadera del Expediente: 5,88 ugm/ha

<u>Explotación</u>	<u>Especie</u>	<u>Ugm Calculada para CG</u>
ES140520000191	OVINA	2,41

(1) Con incidencias que retienen pago o deniegan el expediente.
 (2) Se calcula sobre superficie declarada admisible.
 (3) Aplicación del artículo 16 bis del RD 147/2023.
 (4) Expediente con algunos recintos de pastos permanentes ubicados en espacios protegidos donde la carga ganadera mínima será 0,1 UGM/ha.

Puede verificar la integridad de una copia de este documento mediante la lectura del código QR adjunto o mediante el acceso a la dirección https://ws050.juntadeandalucia.es/verificarFirma indicando el código de VERIFICACIÓN			
FIRMADO POR	RAQUEL MARIA ESPIN CRESPO	17/10/2024	
VERIFICACIÓN	Pk2jmJDVJQXVSF7B6ESWF6FEMYA9VL	PÁG. 1420/3958	



Recintos Determinados para el Cálculo de Garga Ganadera

REF.	REFERENCIA SIGPAC	CULTIVO	DESCRIPCIÓN CULTIVO	S/R	SUP. RESUELTA (ha)
1700000006816775	14-052-012-00158-00003	63000	PASTOS DE MENOS DE 5 AÑOS-SIN VARIEDAD	S	0,08
1700000006816779	14-052-012-00160-00003	63000	PASTOS DE MENOS DE 5 AÑOS-SIN VARIEDAD	S	0,33

Incidencias de carga ganadera

INCIDENCIA DESCRIPCIÓN

3795	Recinto declarado con una situación de riesgo de abandono. Recinto:14-052-012-00157-00015 Cultivo: - Recinto:14-029-093-00158-00001 Cultivo: - Recinto:14-029-093-00268-00006 Cultivo: - Recinto:14-029-093-00095-00001 Cultivo: - Recinto:14-029-093-00156-00001 Cultivo: - Recinto:14-029-087-00070-00001 Cultivo: -				
86122	Recinto superficie forrajera que realiza la actividad de producción de pastoreo y no declara el o los códigos del Registro de Explotaciones Ganaderas de Andalucía, REGA. Recinto:14-052-012-00157-00015 Cultivo:20000 BARBECHO TRADICIONAL-SIN VARIEDAD Secano Recinto:14-029-093-00158-00001 Cultivo:20000 BARBECHO TRADICIONAL-SIN VARIEDAD Secano Recinto:14-029-093-00268-00006 Cultivo:20000 BARBECHO TRADICIONAL-SIN VARIEDAD Secano Recinto:14-029-093-00095-00001 Cultivo:20000 BARBECHO TRADICIONAL-SIN VARIEDAD Secano Recinto:14-029-093-00156-00001 Cultivo:20000 BARBECHO TRADICIONAL-SIN VARIEDAD Secano Recinto:14-029-087-00070-00001 Cultivo:20000 BARBECHO TRADICIONAL-SIN VARIEDAD Secano Recinto:14-052-012-00080-00002 Cultivo:20000 BARBECHO TRADICIONAL-SIN VARIEDAD Secano				
86124	Recinto de forrajera para Cálculo de Carga Ganadera que No pertenece a Explotación. Recinto:14-052-012-00157-00015 Cultivo:20000 BARBECHO TRADICIONAL-SIN VARIEDAD Secano Recinto:14-029-093-00158-00001 Cultivo:20000 BARBECHO TRADICIONAL-SIN VARIEDAD Secano Recinto:14-029-093-00268-00006 Cultivo:20000 BARBECHO TRADICIONAL-SIN VARIEDAD Secano Recinto:14-029-093-00095-00001 Cultivo:20000 BARBECHO TRADICIONAL-SIN VARIEDAD Secano Recinto:14-029-093-00156-00001 Cultivo:20000 BARBECHO TRADICIONAL-SIN VARIEDAD Secano Recinto:14-029-087-00070-00001 Cultivo:20000 BARBECHO TRADICIONAL-SIN VARIEDAD Secano Recinto:14-052-012-00080-00002 Cultivo:20000 BARBECHO TRADICIONAL-SIN VARIEDAD Secano				
86126	Recinto de forrajera para Cálculo de Carga Ganadera que No pertenece a Explotación con UGM válida. Recinto:14-052-001-00130-00001 Cultivo:63000 PASTOS DE MENOS DE 5 AÑOS-SIN VARIEDAD Secano Explotacion: ES140520000179 Recinto:14-052-001-00131-00001 Cultivo:63000 PASTOS DE MENOS DE 5 AÑOS-SIN VARIEDAD Secano Explotacion: ES140520000179 Recinto:14-052-001-00199-00001 Cultivo:63000 PASTOS DE MENOS DE 5 AÑOS-SIN VARIEDAD Secano Explotacion: ES140520000179 Recinto:14-052-001-00124-00001 Cultivo:63000 PASTOS DE MENOS DE 5 AÑOS-SIN VARIEDAD Secano Explotacion: ES140520000179 Recinto:14-029-022-00042-00004 Cultivo:62000 PASTOS PERMANENTES DE 5 O MAS AÑOS-SIN VARIEDAD Secano Explotacion:ES140290001076 Recinto:14-029-022-00046-00001 Cultivo:62000 PASTOS PERMANENTES DE 5 O MAS AÑOS-SIN VARIEDAD Secano Explotacion:ES140290001076 Recinto:14-029-022-00042-00002 Cultivo:62000 PASTOS PERMANENTES DE 5 O MAS AÑOS-SIN VARIEDAD Secano Explotacion:ES140290001076				
86128	Recinto de Forrajeras que no ha contabilizado para Carga Ganadera por no tener una explotación válida para el cálculo de la Carga Ganadera Recinto:14-029-022-00042-00004 Cultivo:62 PASTOS PERMANENTES DE 5 O MAS AÑOS- Recinto:14-029-022-00046-00001 Cultivo:62 PASTOS PERMANENTES DE 5 O MAS AÑOS- Recinto:14-029-022-00042-00002 Cultivo:62 PASTOS PERMANENTES DE 5 O MAS AÑOS- Recinto:14-052-001-00130-00001 Cultivo:63 PASTOS DE MENOS DE 5 AÑOS- Recinto:14-052-001-00131-00001 Cultivo:63 PASTOS DE MENOS DE 5 AÑOS- Recinto:14-052-001-00199-00001 Cultivo:63 PASTOS DE MENOS DE 5 AÑOS- Recinto:14-052-001-00124-00001 Cultivo:63 PASTOS DE MENOS DE 5 AÑOS- Recinto:14-052-012-00157-00015 Cultivo:20 BARBECHO TRADICIONAL- Recinto:14-029-093-00158-00001 Cultivo:20 BARBECHO TRADICIONAL- Recinto:14-029-093-00268-00006 Cultivo:20 BARBECHO TRADICIONAL- Recinto:14-029-093-00095-00001 Cultivo:20 BARBECHO TRADICIONAL- Recinto:14-029-093-00156-00001 Cultivo:20 BARBECHO TRADICIONAL- Recinto:14-029-087-00070-00001 Cultivo:20 BARBECHO TRADICIONAL-				

(1) Con incidencias que retienen pago o deniegan el expediente.

(2) Se calcula sobre superficie declarada admisible.

(3) Aplicación del artículo 16 bis del RD 147/2023.

(4) Expediente con algunos recintos de pastos permanentes ubicados en espacios protegidos donde la carga ganadera mínima será 0,1 UGM/ha.

Puede verificar la integridad de una copia de este documento mediante la lectura del código QR adjunto o mediante el acceso a la dirección <https://ws050.juntadeandalucia.es/verificarFirma> indicando el código de VERIFICACIÓN

FIRMADO POR

RAQUEL MARIA ESPIN CRESPO

17/10/2024

VERIFICACIÓN

Pk2jmJDVJQXVSF7B6ESWF6FEMYA9VL

PÁG. 1421/3958





Recinto:14-052-012-00080-00002 Cultivo:20 BARBECHO TRADICIONAL-

(1) Con incidencias que retienen pago o deniegan el expediente.
(2) Se calcula sobre superficie declarada admisible.
(3) Aplicación del artículo 16 bis del RD 147/2023.
(4) Expediente con algunos recintos de pastos permanentes ubicados en espacios protegidos donde la carga ganadera mínima será 0,1 UGM/ha.

Puede verificar la integridad de una copia de este documento mediante la lectura del código QR adjunto o mediante el acceso a la dirección <https://ws050.juntadeandalucia.es/verificarFirma> indicando el código de VERIFICACIÓN

FIRMADO POR	RAQUEL MARIA ESPIN CRESPO	17/10/2024	
VERIFICACIÓN	Pk2jmJDVJQXVSF7B6ESWF6FEMYA9VL	PÁG. 1422/3958	



APELLIDOS Y NOMBRE / RAZÓN SOCIAL
TEJADA HERRADOR MARIA DE LOS ANGELES

NIF
***9812*

EXPEDIENTE
1203372

RESOLUCIÓN
DENEGACIÓN DE LA AYUDA

DATOS DE MANTENIMIENTO UNIDADES

GRUPO DE PAGO	Sup. Dec. Admisible	Sup. Resuelta	Sobredecl.	% Sobredecl.
ZONAS DE LIMITACIONES NATURALES	0,00	0,00	0,00	0,00

RESUMEN DE PAGOS

	IMPORTE (Euros)			
	RESUELTO	FEADER	MAPA	CAPADR
A pagar	0,00	0,00	0,00	0,00

APLICACIÓN DE REDUCCIONES Y PENALIZACIONES (%)

Criterios de subvencionabilidad (1)	Presentación tardía	Omisión declaración	Condicionality
100,00	0,00	0,00	0,00

IMPORTE (Euros)

Calculado(2)	Reducción	Penalización	Reducción Penalización (3)	Penalización adicional	Resuelto	FEADER	MAPA	CAPADR
0,00 €	0,00 €	0,00 €	0,00 €	0,00 €	0,00 €	0,00 €	0,00 €	0,00 €
Importe Unitario:	54,00 €	Nuevo Importe Unitario:	0,00 €					

RECINTOS PROPUESTOS

REF.	REFERENCIA SIGPAC	CULTIVO	S/R	USO SIGPAC	Sup. Dec. admisible	Sup. Campo	Sup. Determ.	Sup. Resuelta
170000005648208	14-042-010-00119-0001	OLIVAR	S		0,68		0,68	0,68
170000005648209	14-042-010-00171-0001	OLIVAR	S		0,81		0,81	0,81
170000005648212	14-042-011-00506-0001	OLIVAR	S		0,79		0,79	0,79
170000005648213	14-042-011-00619-0002	OLIVAR	S		0,83		0,83	0,83
170000005648214	14-042-011-00620-0001	OLIVAR	S		1,65		1,65	1,65
170000005648215	14-042-011-00242-0001	OLIVAR	S		0,48		0,48	0,48
170000005648216	14-042-011-00504-0002	OLIVAR	S		0,79		0,79	0,79
170000005648217	14-042-011-00622-0002	OLIVAR	S		0,82		0,82	0,82

INCIDENCIAS

INCIDENCIA DESCRIPCIÓN

- 2454 Solicitante de intervención 6613 cuyo regimen de afiliacion a la SS no es ni el sistema especial agrario(cuenta ajena) ni autonomo con actividad agraria.
- 74018 Productor que no es agricultor a título principal, según los datos del ejercicio fiscal n-1 y seguridad socia.
- 74053 Importe inferior a 100 Euros
- 75022 No Autoriza a que, en caso de la devolución por la entidad financiera (retrocesión bancaria) del pago en la cuenta corriente consignada en la solicitud y que está debidamente registrada en el sistema contable GIRO de la Junta de Andalucía, se proceda al pago en cualquier otra cuenta corriente de la titularidad del solicitante vigente en dicho sistema contable.

(1) Con incidencias que retienen pago o deniegan el expediente.

(2) Se calcula sobre superficie declarada admisible.

(3) Aplicación del artículo 16 bis del RD 147/2023.

(4) Expediente con algunos recintos de pastos permanentes ubicados en espacios protegidos donde la carga ganadera mínima será 0,1 UGM/ha.

Puede verificar la integridad de una copia de este documento mediante la lectura del código QR adjunto o mediante el acceso a la dirección <https://ws050.juntadeandalucia.es/verificarFirma> indicando el código de VERIFICACIÓN

FIRMADO POR	RAQUEL MARIA ESPIN CRESPO	17/10/2024
VERIFICACIÓN	Pk2jmJDVJQXVSF7B6ESWF6FEMYA9VL	PÁG. 1423/3958





APELLIDOS Y NOMBRE / RAZÓN SOCIAL

TENA MONTESINOS PEDRO

NIF
***6809*

EXPEDIENTE
1282965

RESOLUCIÓN
DENEGACIÓN DE LA AYUDA

DATOS DE MANTENIMIENTO UNIDADES

GRUPO DE PAGO

ZONAS DE LIMITACIONES NATURALES

Sup. Dec. Admisible	Sup. Resuelta	Sobredecl.	% Sobredecl.
0,00	0,00	0,00	0,00

RESUMEN DE PAGOS

	IMPORTE (Euros)			
	RESUELTO	FEADER	MAPA	CAPADR
A pagar	0,00	0,00	0,00	0,00

APLICACIÓN DE REDUCCIONES Y PENALIZACIONES (%)

Criterios de subvencionabilidad (1)	Presentación tardía	Omisión declaración	Condicionidad
100,00	0,00	0,00	0,00

IMPORTE (Euros)

Calculado(2)	Reducción	Penalización	Reducción Penalización (3)	Penalización adicional	Resuelto	FEADER	MAPA	CAPADR
0,00 €	0,00 €	0,00 €	0,00 €	0,00 €	0,00 €	0,00 €	0,00 €	0,00 €
Importe Unitario:	54,00 €	Nuevo Importe Unitario:	0,00 €					

(1) Con incidencias que retienen pago o deniegan el expediente.

(2) Se calcula sobre superficie declarada admisible.

(3) Aplicación del artículo 16 bis del RD 147/2023.

(4) Expediente con algunos recintos de pastos permanentes ubicados en espacios protegidos donde la carga ganadera mínima será 0,1 UGM/ha.

Puede verificar la integridad de una copia de este documento mediante la lectura del código QR adjunto o mediante el acceso a la dirección <https://ws050.juntadeandalucia.es/verificarFirma> indicando el código de VERIFICACIÓN

FIRMADO POR	RAQUEL MARIA ESPIN CRESPO	17/10/2024	
VERIFICACIÓN	Pk2jmJDVJQXVSF7B6ESWF6FEMYA9VL	PÁG. 1424/3958	



INCIDENCIAS

INCIDENCIA DESCRIPCIÓN

74053	Importe inferior a 100 Euros
75024	La cuenta corriente declarada no se encuentra en el sistema GIRO, se realiza el pago a la cuenta principal designada en GIRO.
86119	Carga ganadera NO cumple con el valor mínimo de 0,2 UGM/ha. Recinto:14-008-005-00009-00001 Cultivo:62000 PASTOS PERMANENTES DE 5 O MAS AÑOS-SIN VARIEDAD Secano Carga Ganadera:0,17 Recinto:14-008-005-00014-00002 Cultivo:62000 PASTOS PERMANENTES DE 5 O MAS AÑOS-SIN VARIEDAD Secano Carga Ganadera:0,17 Recinto:14-008-005-00015-00001 Cultivo:62000 PASTOS PERMANENTES DE 5 O MAS AÑOS-SIN VARIEDAD Secano Carga Ganadera:0,17 Recinto:14-008-005-00017-00001 Cultivo:62000 PASTOS PERMANENTES DE 5 O MAS AÑOS-SIN VARIEDAD Secano Carga Ganadera:0,17 Recinto:14-008-005-00018-00001 Cultivo:62000 PASTOS PERMANENTES DE 5 O MAS AÑOS-SIN VARIEDAD Secano Carga Ganadera:0,17 Recinto:14-008-005-00019-00006 Cultivo:62000 PASTOS PERMANENTES DE 5 O MAS AÑOS-SIN VARIEDAD Secano Carga Ganadera:0,17
86126	Recinto de forrajera para Cálculo de Carga Ganadera que No pertenece a Explotación con UGM válida. Recinto:06-023-049-00018-00001 Cultivo:62000 PASTOS PERMANENTES DE 5 O MAS AÑOS-SIN VARIEDAD Secano Explotacion:ES060230000440 Recinto:06-023-049-00042-00007 Cultivo:63000 PASTOS DE MENOS DE 5 AÑOS-SIN VARIEDAD Secano Explotacion:ES060230000440 Recinto:06-023-049-00042-00012 Cultivo:62000 PASTOS PERMANENTES DE 5 O MAS AÑOS-SIN VARIEDAD Secano Explotacion:ES060230000440 Recinto:06-023-049-00042-00018 Cultivo:62000 PASTOS PERMANENTES DE 5 O MAS AÑOS-SIN VARIEDAD Secano Explotacion:ES060230000440 Recinto:06-023-049-00042-00019 Cultivo:63000 PASTOS DE MENOS DE 5 AÑOS-SIN VARIEDAD Secano Explotacion:ES060230000440 Recinto:06-023-049-00042-00022 Cultivo:63000 PASTOS DE MENOS DE 5 AÑOS-SIN VARIEDAD Secano Explotacion:ES060230000440 Recinto:06-023-049-00042-00024 Cultivo:62000 PASTOS PERMANENTES DE 5 O MAS AÑOS-SIN VARIEDAD Secano Explotacion:ES060230000440 Recinto:06-023-049-00095-00001 Cultivo:63000 PASTOS DE MENOS DE 5 AÑOS-SIN VARIEDAD Secano Explotacion:ES060230000440 Recinto:06-023-049-00097-00001 Cultivo:63000 PASTOS DE MENOS DE 5 AÑOS-SIN VARIEDAD Secano Explotacion:ES060230000440 Recinto:06-023-049-00098-00001 Cultivo:63000 PASTOS DE MENOS DE 5 AÑOS-SIN VARIEDAD Secano Explotacion:ES060230000440 Recinto:06-023-049-00098-00002 Cultivo:63000 PASTOS DE MENOS DE 5 AÑOS-SIN VARIEDAD Secano Explotacion:ES060230000440 Recinto:06-023-049-00100-00001 Cultivo:62000 PASTOS PERMANENTES DE 5 O MAS AÑOS-SIN VARIEDAD Secano Explotacion:ES060230000440 Recinto:06-023-049-00104-00001 Cultivo:62000 PASTOS PERMANENTES DE 5 O MAS AÑOS-SIN VARIEDAD Secano Explotacion:ES060230000440 Recinto:06-023-049-00107-00001 Cultivo:62000 PASTOS PERMANENTES DE 5 O MAS AÑOS-SIN VARIEDAD Secano Explotacion:ES060230000440 Recinto:06-023-049-00108-00001 Cultivo:62000 PASTOS PERMANENTES DE 5 O MAS AÑOS-SIN VARIEDAD Secano Explotacion:ES060230000440 Recinto:06-023-049-00111-00001 Cultivo:63000 PASTOS DE MENOS DE 5 AÑOS-SIN VARIEDAD Secano Explotacion:ES060230000440 Recinto:06-023-049-00121-00002 Cultivo:63000 PASTOS DE MENOS DE 5 AÑOS-SIN VARIEDAD Secano Explotacion:ES060230000440 Recinto:06-023-049-00123-00001 Cultivo:62000 PASTOS PERMANENTES DE 5 O MAS AÑOS-SIN VARIEDAD Secano Explotacion:ES060230000440 Recinto:06-023-049-00124-00001 Cultivo:62000 PASTOS PERMANENTES DE 5 O MAS AÑOS-SIN VARIEDAD Secano Explotacion:ES060230000440 Recinto:06-023-049-00135-00001 Cultivo:62000 PASTOS PERMANENTES DE 5 O MAS AÑOS-SIN VARIEDAD Secano Explotacion:ES060230000440 Recinto:06-023-049-00137-00001 Cultivo:62000 PASTOS PERMANENTES DE 5 O MAS AÑOS-SIN VARIEDAD Secano Explotacion:ES060230000440 Recinto:06-023-049-00138-00001 Cultivo:63000 PASTOS DE MENOS DE 5 AÑOS-SIN VARIEDAD Secano Explotacion:ES060230000440 Recinto:06-023-049-00139-00001 Cultivo:62000 PASTOS PERMANENTES DE 5 O MAS AÑOS-SIN VARIEDAD Secano Explotacion:ES060230000440 Recinto:06-023-049-00140-00001 Cultivo:62000 PASTOS PERMANENTES DE 5 O MAS AÑOS-SIN VARIEDAD Secano Explotacion:ES060230000440

(1) Con incidencias que retienen pago o deniegan el expediente.

(2) Se calcula sobre superficie declarada admisible.

(3) Aplicación del artículo 16 bis del RD 147/2023.

(4) Expediente con algunos recintos de pastos permanentes ubicados en espacios protegidos donde la carga ganadera mínima será 0,1 UGM/ha.

Puede verificar la integridad de una copia de este documento mediante la lectura del código QR adjunto o mediante el acceso a la dirección <https://ws050.juntadeandalucia.es/verificarFirma> indicando el código de VERIFICACIÓN

FIRMADO POR	RAQUEL MARIA ESPIN CRESPO	17/10/2024
VERIFICACIÓN	Pk2jmJDVJQXVSF7B6ESWF6FEMYA9VL	PÁG. 1425/3958





INCIDENCIAS

INCIDENCIA DESCRIPCIÓN

Recinto:06-023-049-00140-00002	Cultivo:63000	PASTOS DE MENOS DE 5 AÑOS-SIN VARIEDAD	Secano	Explotacion: ES060230000440
Recinto:06-023-049-00141-00001	Cultivo:63000	PASTOS DE MENOS DE 5 AÑOS-SIN VARIEDAD	Secano	Explotacion: ES060230000440
Recinto:06-023-049-00142-00001	Cultivo:63000	PASTOS DE MENOS DE 5 AÑOS-SIN VARIEDAD	Secano	Explotacion: ES060230000440
Recinto:06-023-049-00142-00002	Cultivo:62000	PASTOS PERMANENTES DE 5 O MAS AÑOS-SIN VARIEDAD	Secano	Explotacion: ES060230000440
Recinto:06-023-049-00146-00001	Cultivo:62000	PASTOS PERMANENTES DE 5 O MAS AÑOS-SIN VARIEDAD	Secano	Explotacion: ES060230000440
Recinto:06-023-049-00148-00001	Cultivo:63000	PASTOS DE MENOS DE 5 AÑOS-SIN VARIEDAD	Secano	Explotacion: ES060230000440
Recinto:06-023-049-00149-00002	Cultivo:62000	PASTOS PERMANENTES DE 5 O MAS AÑOS-SIN VARIEDAD	Secano	Explotacion: ES060230000440
Recinto:06-023-049-00150-00001	Cultivo:62000	PASTOS PERMANENTES DE 5 O MAS AÑOS-SIN VARIEDAD	Secano	Explotacion: ES060230000440
Recinto:06-023-049-00151-00001	Cultivo:62000	PASTOS PERMANENTES DE 5 O MAS AÑOS-SIN VARIEDAD	Secano	Explotacion: ES060230000440
Recinto:06-023-049-00152-00001	Cultivo:62000	PASTOS PERMANENTES DE 5 O MAS AÑOS-SIN VARIEDAD	Secano	Explotacion: ES060230000440
Recinto:06-023-049-00153-00001	Cultivo:62000	PASTOS PERMANENTES DE 5 O MAS AÑOS-SIN VARIEDAD	Secano	Explotacion: ES060230000440
Recinto:06-023-049-00156-00001	Cultivo:62000	PASTOS PERMANENTES DE 5 O MAS AÑOS-SIN VARIEDAD	Secano	Explotacion: ES060230000440
Recinto:06-023-049-00166-00001	Cultivo:62000	PASTOS PERMANENTES DE 5 O MAS AÑOS-SIN VARIEDAD	Secano	Explotacion: ES060230000440
Recinto:06-023-049-00167-00001	Cultivo:62000	PASTOS PERMANENTES DE 5 O MAS AÑOS-SIN VARIEDAD	Secano	Explotacion: ES060230000440
Recinto:06-023-049-00168-00001	Cultivo:62000	PASTOS PERMANENTES DE 5 O MAS AÑOS-SIN VARIEDAD	Secano	Explotacion: ES060230000440
Recinto:06-023-049-00168-00005	Cultivo:62000	PASTOS PERMANENTES DE 5 O MAS AÑOS-SIN VARIEDAD	Secano	Explotacion: ES060230000440
Recinto:06-023-049-00169-00001	Cultivo:62000	PASTOS PERMANENTES DE 5 O MAS AÑOS-SIN VARIEDAD	Secano	Explotacion: ES060230000440
Recinto:06-023-049-00169-00003	Cultivo:62000	PASTOS PERMANENTES DE 5 O MAS AÑOS-SIN VARIEDAD	Secano	Explotacion: ES060230000440
Recinto:06-023-049-00171-00002	Cultivo:62000	PASTOS PERMANENTES DE 5 O MAS AÑOS-SIN VARIEDAD	Secano	Explotacion: ES060230000440
Recinto:06-023-049-00171-00005	Cultivo:62000	PASTOS PERMANENTES DE 5 O MAS AÑOS-SIN VARIEDAD	Secano	Explotacion: ES060230000440
Recinto:06-023-049-00209-00001	Cultivo:63000	PASTOS DE MENOS DE 5 AÑOS-SIN VARIEDAD	Secano	Explotacion: ES060230000440
Recinto:06-023-049-09000-00015	Cultivo:63000	PASTOS DE MENOS DE 5 AÑOS-SIN VARIEDAD	Secano	Explotacion: ES060230000440
Recinto:06-023-049-09000-00022	Cultivo:63000	PASTOS DE MENOS DE 5 AÑOS-SIN VARIEDAD	Secano	Explotacion: ES060230000440
Recinto:06-023-050-00177-00001	Cultivo:62000	PASTOS PERMANENTES DE 5 O MAS AÑOS-SIN VARIEDAD	Secano	Explotacion: ES060230000440
Recinto:06-023-050-00180-00001	Cultivo:62000	PASTOS PERMANENTES DE 5 O MAS AÑOS-SIN VARIEDAD	Secano	Explotacion: ES060230000440
Recinto:06-023-050-00181-00001	Cultivo:62000	PASTOS PERMANENTES DE 5 O MAS AÑOS-SIN VARIEDAD	Secano	Explotacion: ES060230000440
Recinto:06-023-050-00184-00001	Cultivo:62000	PASTOS PERMANENTES DE 5 O MAS AÑOS-SIN VARIEDAD	Secano	Explotacion: ES060230000440
Recinto:06-023-050-00184-00002	Cultivo:62000	PASTOS PERMANENTES DE 5 O MAS AÑOS-SIN VARIEDAD	Secano	Explotacion: ES060230000440
Recinto:06-023-050-00195-00001	Cultivo:62000	PASTOS PERMANENTES DE 5 O MAS AÑOS-SIN VARIEDAD	Secano	Explotacion: ES060230000440

Datos considerados para el Cálculo de la Carga Ganadera del expediente

Superficie determinada para Cálculo Carga Ganadera: 301,05 ha

Carga Ganadera del Expediente: 0,17 ugm/ha

Explotación Especie Ugm Calculada para CG

(1) Con incidencias que retienen pago o deniegan el expediente.
 (2) Se calcula sobre superficie declarada admisible.
 (3) Aplicación del artículo 16 bis del RD 147/2023.
 (4) Expediente con algunos recintos de pastos permanentes ubicados en espacios protegidos donde la carga ganadera mínima será 0,1 UGM/ha.

Puede verificar la integridad de una copia de este documento mediante la lectura del código QR adjunto o mediante el acceso a la dirección <https://ws050.juntadeandalucia.es/verificarFirma> indicando el código de VERIFICACIÓN

FIRMADO POR	RAQUEL MARIA ESPIN CRESPO	17/10/2024
VERIFICACIÓN	Pk2jmJDVJQXVSF7B6ESWF6FEMYA9VL	PÁG. 1426/3958



**Datos considerados para el Cálculo de la Carga Ganadera del expediente**

Explotación	Especie	Ugm Calculada para CG
ES140080000641	OVINA	51,62

Recintos Determinados para el Cálculo de Garga Ganadera

REF.	REFERENCIA SIGPAC	CULTIVO	DESCRIPCIÓN CULTIVO	S/R	SUP. RESUELTA (ha)
-1617464	14-008-005-00014-00002	62000	PASTOS PERMANENTES DE 5 O MAS AÑOS-SIN VARIEDAD	S	0,77
-1617463	14-008-005-00017-00001	62000	PASTOS PERMANENTES DE 5 O MAS AÑOS-SIN VARIEDAD	S	10,04
-1617462	14-008-005-00015-00001	62000	PASTOS PERMANENTES DE 5 O MAS AÑOS-SIN VARIEDAD	S	12,04
-1617461	14-008-005-00018-00001	62000	PASTOS PERMANENTES DE 5 O MAS AÑOS-SIN VARIEDAD	S	30,23
-1617460	14-008-005-00009-00001	62000	PASTOS PERMANENTES DE 5 O MAS AÑOS-SIN VARIEDAD	S	54,21
-1617459	14-008-005-00019-00006	62000	PASTOS PERMANENTES DE 5 O MAS AÑOS-SIN VARIEDAD	S	193,76

Incidencias de carga ganadera**INCIDENCIA DESCRIPCIÓN**

86126	Recinto de forrajera para Cálculo de Carga Ganadera que No pertenece a Explotación con UGM válida. Recinto:06-023-050-00184-00002 Cultivo:62000 PASTOS PERMANENTES DE 5 O MAS AÑOS-SIN VARIEDAD Secano Explotacion:ES060230000440 Recinto:06-023-050-00184-00001 Cultivo:62000 PASTOS PERMANENTES DE 5 O MAS AÑOS-SIN VARIEDAD Secano Explotacion:ES060230000440 Recinto:06-023-050-00181-00001 Cultivo:62000 PASTOS PERMANENTES DE 5 O MAS AÑOS-SIN VARIEDAD Secano Explotacion:ES060230000440 Recinto:06-023-049-00171-00005 Cultivo:62000 PASTOS PERMANENTES DE 5 O MAS AÑOS-SIN VARIEDAD Secano Explotacion:ES060230000440 Recinto:06-023-049-00169-00003 Cultivo:62000 PASTOS PERMANENTES DE 5 O MAS AÑOS-SIN VARIEDAD Secano Explotacion:ES060230000440 Recinto:06-023-049-00169-00001 Cultivo:62000 PASTOS PERMANENTES DE 5 O MAS AÑOS-SIN VARIEDAD Secano Explotacion:ES060230000440 Recinto:06-023-049-00168-00001 Cultivo:62000 PASTOS PERMANENTES DE 5 O MAS AÑOS-SIN VARIEDAD Secano Explotacion:ES060230000440 Recinto:06-023-049-00168-00005 Cultivo:62000 PASTOS PERMANENTES DE 5 O MAS AÑOS-SIN VARIEDAD Secano Explotacion:ES060230000440 Recinto:06-023-049-00167-00001 Cultivo:62000 PASTOS PERMANENTES DE 5 O MAS AÑOS-SIN VARIEDAD Secano Explotacion:ES060230000440 Recinto:06-023-049-00156-00001 Cultivo:62000 PASTOS PERMANENTES DE 5 O MAS AÑOS-SIN VARIEDAD Secano Explotacion:ES060230000440 Recinto:06-023-049-00153-00001 Cultivo:62000 PASTOS PERMANENTES DE 5 O MAS AÑOS-SIN VARIEDAD Secano Explotacion:ES060230000440 Recinto:06-023-049-00152-00001 Cultivo:62000 PASTOS PERMANENTES DE 5 O MAS AÑOS-SIN VARIEDAD Secano Explotacion:ES060230000440 Recinto:06-023-049-00149-00002 Cultivo:62000 PASTOS PERMANENTES DE 5 O MAS AÑOS-SIN VARIEDAD Secano Explotacion:ES060230000440 Recinto:06-023-049-00139-00001 Cultivo:62000 PASTOS PERMANENTES DE 5 O MAS AÑOS-SIN VARIEDAD Secano Explotacion:ES060230000440 Recinto:06-023-049-00138-00001 Cultivo:63000 PASTOS DE MENOS DE 5 AÑOS-SIN VARIEDAD Secano Explotacion:ES060230000440 Recinto:06-023-049-00137-00001 Cultivo:62000 PASTOS PERMANENTES DE 5 O MAS AÑOS-SIN VARIEDAD Secano Explotacion:ES060230000440 Recinto:06-023-049-00135-00001 Cultivo:62000 PASTOS PERMANENTES DE 5 O MAS AÑOS-SIN VARIEDAD Secano Explotacion:ES060230000440 Recinto:06-023-049-00123-00001 Cultivo:62000 PASTOS PERMANENTES DE 5 O MAS AÑOS-SIN VARIEDAD Secano Explotacion:ES060230000440 Recinto:06-023-049-00124-00001 Cultivo:62000 PASTOS PERMANENTES DE 5 O MAS AÑOS-SIN VARIEDAD Secano Explotacion:ES060230000440 Recinto:06-023-049-00108-00001 Cultivo:62000 PASTOS PERMANENTES DE 5 O MAS AÑOS-SIN VARIEDAD Secano Explotacion:ES060230000440 Recinto:06-023-049-00107-00001 Cultivo:62000 PASTOS PERMANENTES DE 5 O MAS AÑOS-SIN VARIEDAD Secano Explotacion:ES060230000440 Recinto:06-023-049-00104-00001 Cultivo:62000 PASTOS PERMANENTES DE 5 O MAS AÑOS-SIN VARIEDAD Secano
-------	--

(1) Con incidencias que retienen pago o deniegan el expediente.

(2) Se calcula sobre superficie declarada admisible.

(3) Aplicación del artículo 16 bis del RD 147/2023.

(4) Expediente con algunos recintos de pastos permanentes ubicados en espacios protegidos donde la carga ganadera mínima será 0,1 UGM/ha.

Puede verificar la integridad de una copia de este documento mediante la lectura del código QR adjunto o mediante el acceso a la dirección <https://ws050.juntadeandalucia.es/verificarFirma> indicando el código de VERIFICACIÓN

FIRMADO POR

RAQUEL MARIA ESPIN CRESPO

17/10/2024

VERIFICACIÓN

Pk2jmJDVJQXVSF7B6ESWF6FEMYA9VL

PÁG. 1427/3958





	Explotacion:ES060230000440	
	Recinto:06-023-049-00100-0001 Cultivo:62000 PASTOS PERMANENTES DE 5 O MAS AÑOS-SIN VARIEDAD Secano	
	Explotacion:ES060230000440	
	Recinto:06-023-049-00098-00002 Cultivo:63000 PASTOS DE MENOS DE 5 AÑOS-SIN VARIEDAD Secano Explotacion:ES060230000440	
	Recinto:06-023-049-09000-00022 Cultivo:63000 PASTOS DE MENOS DE 5 AÑOS-SIN VARIEDAD Secano Explotacion:ES060230000440	
	Recinto:06-023-049-00140-00002 Cultivo:63000 PASTOS DE MENOS DE 5 AÑOS-SIN VARIEDAD Secano Explotacion:ES060230000440	
	Recinto:06-023-049-00142-00002 Cultivo:62000 PASTOS PERMANENTES DE 5 O MAS AÑOS-SIN VARIEDAD Secano Explotacion:ES060230000440	
	Recinto:06-023-049-00142-00001 Cultivo:63000 PASTOS DE MENOS DE 5 AÑOS-SIN VARIEDAD Secano Explotacion:ES060230000440	
	Recinto:06-023-049-00141-00001 Cultivo:63000 PASTOS DE MENOS DE 5 AÑOS-SIN VARIEDAD Secano Explotacion:ES060230000440	
	Recinto:06-023-049-00209-00001 Cultivo:63000 PASTOS DE MENOS DE 5 AÑOS-SIN VARIEDAD Secano Explotacion:ES060230000440	
	Recinto:06-023-049-00111-00001 Cultivo:63000 PASTOS DE MENOS DE 5 AÑOS-SIN VARIEDAD Secano Explotacion:ES060230000440	
	Recinto:06-023-049-00042-00018 Cultivo:62000 PASTOS PERMANENTES DE 5 O MAS AÑOS-SIN VARIEDAD Secano Explotacion:ES060230000440	
	Recinto:06-023-049-00042-00012 Cultivo:62000 PASTOS PERMANENTES DE 5 O MAS AÑOS-SIN VARIEDAD Secano Explotacion:ES060230000440	
	Recinto:06-023-049-00042-00024 Cultivo:62000 PASTOS PERMANENTES DE 5 O MAS AÑOS-SIN VARIEDAD Secano Explotacion:ES060230000440	
	Recinto:06-023-049-00042-00022 Cultivo:63000 PASTOS DE MENOS DE 5 AÑOS-SIN VARIEDAD Secano Explotacion:ES060230000440	
	Recinto:06-023-049-00042-00007 Cultivo:63000 PASTOS DE MENOS DE 5 AÑOS-SIN VARIEDAD Secano Explotacion:ES060230000440	
	Recinto:06-023-049-00042-00019 Cultivo:63000 PASTOS DE MENOS DE 5 AÑOS-SIN VARIEDAD Secano Explotacion:ES060230000440	
	Recinto:06-023-049-00148-00001 Cultivo:63000 PASTOS DE MENOS DE 5 AÑOS-SIN VARIEDAD Secano Explotacion:ES060230000440	
	Recinto:06-023-049-00140-00001 Cultivo:62000 PASTOS PERMANENTES DE 5 O MAS AÑOS-SIN VARIEDAD Secano Explotacion:ES060230000440	
	Recinto:06-023-049-09000-00015 Cultivo:63000 PASTOS DE MENOS DE 5 AÑOS-SIN VARIEDAD Secano Explotacion:ES060230000440	
	Recinto:06-023-049-00018-00001 Cultivo:62000 PASTOS PERMANENTES DE 5 O MAS AÑOS-SIN VARIEDAD Secano Explotacion:ES060230000440	
	Recinto:06-023-049-00095-00001 Cultivo:63000 PASTOS DE MENOS DE 5 AÑOS-SIN VARIEDAD Secano Explotacion:ES060230000440	
	Recinto:06-023-049-00097-00001 Cultivo:63000 PASTOS DE MENOS DE 5 AÑOS-SIN VARIEDAD Secano Explotacion:ES060230000440	
	Recinto:06-023-049-00098-00001 Cultivo:63000 PASTOS DE MENOS DE 5 AÑOS-SIN VARIEDAD Secano Explotacion:ES060230000440	
	Recinto:06-023-049-00121-00002 Cultivo:63000 PASTOS DE MENOS DE 5 AÑOS-SIN VARIEDAD Secano Explotacion:ES060230000440	
	Recinto:06-023-049-00146-00001 Cultivo:62000 PASTOS PERMANENTES DE 5 O MAS AÑOS-SIN VARIEDAD Secano Explotacion:ES060230000440	
	Recinto:06-023-049-00151-00001 Cultivo:62000 PASTOS PERMANENTES DE 5 O MAS AÑOS-SIN VARIEDAD Secano Explotacion:ES060230000440	
	Recinto:06-023-049-00150-00001 Cultivo:62000 PASTOS PERMANENTES DE 5 O MAS AÑOS-SIN VARIEDAD Secano Explotacion:ES060230000440	
	Recinto:06-023-049-00166-00001 Cultivo:62000 PASTOS PERMANENTES DE 5 O MAS AÑOS-SIN VARIEDAD Secano Explotacion:ES060230000440	
	Recinto:06-023-049-00171-00002 Cultivo:62000 PASTOS PERMANENTES DE 5 O MAS AÑOS-SIN VARIEDAD Secano Explotacion:ES060230000440	
	Recinto:06-023-050-00177-00001 Cultivo:62000 PASTOS PERMANENTES DE 5 O MAS AÑOS-SIN VARIEDAD Secano Explotacion:ES060230000440	
	Recinto:06-023-050-00180-00001 Cultivo:62000 PASTOS PERMANENTES DE 5 O MAS AÑOS-SIN VARIEDAD Secano Explotacion:ES060230000440	
	Recinto:06-023-050-00195-00001 Cultivo:62000 PASTOS PERMANENTES DE 5 O MAS AÑOS-SIN VARIEDAD Secano Explotacion:ES060230000440	
86128	Recinto de Forrajeras que no ha contabilizado para Carga Ganadera por no tener una explotación válida para el cálculo de la Carga Ganadera	
	Recinto:06-023-050-00184-00002 Cultivo:62 PASTOS PERMANENTES DE 5 O MAS AÑOS-	
	Recinto:06-023-050-00184-00001 Cultivo:62 PASTOS PERMANENTES DE 5 O MAS AÑOS-	
	Recinto:06-023-050-00181-00001 Cultivo:62 PASTOS PERMANENTES DE 5 O MAS AÑOS-	
	Recinto:06-023-049-00171-00005 Cultivo:62 PASTOS PERMANENTES DE 5 O MAS AÑOS-	

(1) Con incidencias que retienen pago o deniegan el expediente.

(2) Se calcula sobre superficie declarada admisible.

(3) Aplicación del artículo 16 bis del RD 147/2023.

(4) Expediente con algunos recintos de pastos permanentes ubicados en espacios protegidos donde la carga ganadera mínima será 0,1 UGM/ha.

Puede verificar la integridad de una copia de este documento mediante la lectura del código QR adjunto o mediante el acceso a la dirección <https://ws050.juntadeandalucia.es/verificarFirma> indicando el código de VERIFICACIÓN

FIRMADO POR	RAQUEL MARIA ESPIN CRESPO	17/10/2024	
VERIFICACIÓN	Pk2jmJDVJQXVSF7B6ESWF6FEMYA9VL	PÁG. 1428/3958	



Recinto:06-023-049-00169-00003 Cultivo:62 PASTOS PERMANENTES DE 5 O MAS AÑOS-
 Recinto:06-023-049-00169-00001 Cultivo:62 PASTOS PERMANENTES DE 5 O MAS AÑOS-
 Recinto:06-023-049-00168-00001 Cultivo:62 PASTOS PERMANENTES DE 5 O MAS AÑOS-
 Recinto:06-023-049-00168-00005 Cultivo:62 PASTOS PERMANENTES DE 5 O MAS AÑOS-
 Recinto:06-023-049-00167-00001 Cultivo:62 PASTOS PERMANENTES DE 5 O MAS AÑOS-
 Recinto:06-023-049-00156-00001 Cultivo:62 PASTOS PERMANENTES DE 5 O MAS AÑOS-
 Recinto:06-023-049-00153-00001 Cultivo:62 PASTOS PERMANENTES DE 5 O MAS AÑOS-
 Recinto:06-023-049-00152-00001 Cultivo:62 PASTOS PERMANENTES DE 5 O MAS AÑOS-
 Recinto:06-023-049-00149-00002 Cultivo:62 PASTOS PERMANENTES DE 5 O MAS AÑOS-
 Recinto:06-023-049-00139-00001 Cultivo:62 PASTOS PERMANENTES DE 5 O MAS AÑOS-
 Recinto:06-023-049-00138-00001 Cultivo:63 PASTOS DE MENOS DE 5 AÑOS-
 Recinto:06-023-049-00137-00001 Cultivo:62 PASTOS PERMANENTES DE 5 O MAS AÑOS-
 Recinto:06-023-049-00135-00001 Cultivo:62 PASTOS PERMANENTES DE 5 O MAS AÑOS-
 Recinto:06-023-049-00123-00001 Cultivo:62 PASTOS PERMANENTES DE 5 O MAS AÑOS-
 Recinto:06-023-049-00124-00001 Cultivo:62 PASTOS PERMANENTES DE 5 O MAS AÑOS-
 Recinto:06-023-049-00108-00001 Cultivo:62 PASTOS PERMANENTES DE 5 O MAS AÑOS-
 Recinto:06-023-049-00107-00001 Cultivo:62 PASTOS PERMANENTES DE 5 O MAS AÑOS-
 Recinto:06-023-049-00104-00001 Cultivo:62 PASTOS PERMANENTES DE 5 O MAS AÑOS-
 Recinto:06-023-049-00100-00001 Cultivo:62 PASTOS PERMANENTES DE 5 O MAS AÑOS-
 Recinto:06-023-049-00098-00002 Cultivo:63 PASTOS DE MENOS DE 5 AÑOS-
 Recinto:06-023-049-09000-00022 Cultivo:63 PASTOS DE MENOS DE 5 AÑOS-
 Recinto:06-023-049-00140-00002 Cultivo:63 PASTOS DE MENOS DE 5 AÑOS-
 Recinto:06-023-049-00142-00002 Cultivo:62 PASTOS PERMANENTES DE 5 O MAS AÑOS-
 Recinto:06-023-049-00142-00001 Cultivo:63 PASTOS DE MENOS DE 5 AÑOS-
 Recinto:06-023-049-00141-00001 Cultivo:63 PASTOS DE MENOS DE 5 AÑOS-
 Recinto:06-023-049-00209-00001 Cultivo:63 PASTOS DE MENOS DE 5 AÑOS-
 Recinto:06-023-049-00111-00001 Cultivo:63 PASTOS DE MENOS DE 5 AÑOS-
 Recinto:06-023-049-00042-00018 Cultivo:62 PASTOS PERMANENTES DE 5 O MAS AÑOS-
 Recinto:06-023-049-00042-00012 Cultivo:62 PASTOS PERMANENTES DE 5 O MAS AÑOS-
 Recinto:06-023-049-00042-00024 Cultivo:62 PASTOS PERMANENTES DE 5 O MAS AÑOS-
 Recinto:06-023-049-00042-00022 Cultivo:63 PASTOS DE MENOS DE 5 AÑOS-
 Recinto:06-023-049-00042-00007 Cultivo:63 PASTOS DE MENOS DE 5 AÑOS-
 Recinto:06-023-049-00042-00019 Cultivo:63 PASTOS DE MENOS DE 5 AÑOS-
 Recinto:06-023-049-00148-00001 Cultivo:63 PASTOS DE MENOS DE 5 AÑOS-
 Recinto:06-023-049-00140-00001 Cultivo:62 PASTOS PERMANENTES DE 5 O MAS AÑOS-
 Recinto:06-023-049-09000-00015 Cultivo:63 PASTOS DE MENOS DE 5 AÑOS-
 Recinto:06-023-049-00018-00001 Cultivo:62 PASTOS PERMANENTES DE 5 O MAS AÑOS-
 Recinto:06-023-049-00095-00001 Cultivo:63 PASTOS DE MENOS DE 5 AÑOS-
 Recinto:06-023-049-00097-00001 Cultivo:63 PASTOS DE MENOS DE 5 AÑOS-
 Recinto:06-023-049-00098-00001 Cultivo:63 PASTOS DE MENOS DE 5 AÑOS-
 Recinto:06-023-049-00121-00002 Cultivo:63 PASTOS DE MENOS DE 5 AÑOS-
 Recinto:06-023-049-00146-00001 Cultivo:62 PASTOS PERMANENTES DE 5 O MAS AÑOS-
 Recinto:06-023-049-00151-00001 Cultivo:62 PASTOS PERMANENTES DE 5 O MAS AÑOS-
 Recinto:06-023-049-00150-00001 Cultivo:62 PASTOS PERMANENTES DE 5 O MAS AÑOS-
 Recinto:06-023-049-00166-00001 Cultivo:62 PASTOS PERMANENTES DE 5 O MAS AÑOS-
 Recinto:06-023-049-00171-00002 Cultivo:62 PASTOS PERMANENTES DE 5 O MAS AÑOS-
 Recinto:06-023-050-00177-00001 Cultivo:62 PASTOS PERMANENTES DE 5 O MAS AÑOS-
 Recinto:06-023-050-00180-00001 Cultivo:62 PASTOS PERMANENTES DE 5 O MAS AÑOS-
 Recinto:06-023-050-00195-00001 Cultivo:62 PASTOS PERMANENTES DE 5 O MAS AÑOS-


(1) Con incidencias que retienen pago o deniegan el expediente.

(2) Se calcula sobre superficie declarada admisible.

(3) Aplicación del artículo 16 bis del RD 147/2023.

(4) Expediente con algunos recintos de pastos permanentes ubicados en espacios protegidos donde la carga ganadera mínima será 0,1 UGM/ha.

Puede verificar la integridad de una copia de este documento mediante la lectura del código QR adjunto o mediante el acceso a la dirección <https://ws050.juntadeandalucia.es/verificarFirma> indicando el código de VERIFICACIÓN

FIRMADO POR	RAQUEL MARIA ESPIN CRESPO	17/10/2024	
VERIFICACIÓN	Pk2jmJDVJQXVSF7B6ESWF6FEMYA9VL	PÁG. 1429/3958	



APELLIDOS Y NOMBRE / RAZÓN SOCIAL

TERAN REDONDO RAFAEL

NIF

***3567*

EXPEDIENTE

1112366

RESOLUCIÓN

DENEGACIÓN DE LA AYUDA

DATOS DE MANTENIMIENTO UNIDADES

GRUPO DE PAGO

ZONAS DE LIMITACIONES NATURALES

Sup. Dec. Admisible

0,00

Sup. Resuelta

0,00

Sobredecl.

0,00

% Sobredecl.

0,00

RESUMEN DE PAGOS

IMPORTE (Euros)

	RESUELTO	FEADER	MAPA	CAPADR
A pagar	0,00	0,00	0,00	0,00

APLICACIÓN DE REDUCCIONES Y PENALIZACIONES (%)

Crterios de subvencionabilidad (1)	Presentación tardía	Omisión declaración	Condicionalidad
100,00	0,00	0,00	0,00

IMPORTE (Euros)

Calculado(2)	Reducción	Penalización	Reducción Penalización (3)	Penalización adicional	Resuelto	FEADER	MAPA	CAPADR
0,00 €	0,00 €	0,00 €	0,00 €	0,00 €	0,00 €	0,00 €	0,00 €	0,00 €
Importe Unitario:	54,00 €	Nuevo Importe Unitario:	0,00 €					

RECINTOS PROPUESTOS

REF.	REFERENCIA SIGPAC	CULTIVO	S/R	USO SIGPAC	Sup. Dec. Admisible	Sup. Campo	Sup. Determ.	Sup. Resuelta
170000006331359	14-069-059-00004-0006	PASTOS PERMANENTES DE 5 O MAS AÑOS	S		39,41		39,41	39,41
170000006331367	14-069-059-00017-0001	PASTOS PERMANENTES DE 5 O MAS AÑOS	S		5,47		5,47	5,47

INCIDENCIAS

INCIDENCIA DESCRIPCIÓN

74018	Productor que no es agricultor a título principal, según los datos del ejercicio fiscal n-1 y seguridad socia.
74053	Importe inferior a 100 Euros
86126	Recinto de forrajera para Cálculo de Carga Ganadera que No pertenece a Explotación con UGM válida. Recinto:14-001-019-00005-00001 Cultivo:62000 PASTOS PERMANENTES DE 5 O MAS AÑOS-SIN VARIEDAD Secano Explotacion:ES140470000157 Recinto:14-047-005-00023-00005 Cultivo:62000 PASTOS PERMANENTES DE 5 O MAS AÑOS-SIN VARIEDAD Secano Explotacion:ES140470000157

Datos considerados para el Cálculo de la Carga Ganadera del expediente

Superficie determinada para Cálculo Carga Ganadera: 44,88 ha
Carga Ganadera del Expediente: 0,85 ugm/ha

Explotación	Especie	Ugm Calculada para CG
ES140690000369	BOVINA	30,55
ES140690000369	PORCINO	5,89
ES140690001552	BOVINA	1,54

Recintos Determinados para el Cálculo de Garga Ganadera

REF.	REFERENCIA SIGPAC	CULTIVO	DESCRIPCIÓN CULTIVO	S/R	SUP. RESUELTA (ha)
170000006331359	14-069-059-00004-00006	62000	PASTOS PERMANENTES DE 5 O MAS AÑOS-SIN VARIEDAD	S	39,41
170000006331367	14-069-059-00017-00001	62000	PASTOS PERMANENTES DE 5 O MAS AÑOS-SIN VARIEDAD	S	5,47

(1) Con incidencias que retienen pago o deniegan el expediente.

(2) Se calcula sobre superficie declarada admisible.

(3) Aplicación del artículo 16 bis del RD 147/2023.

(4) Expediente con algunos recintos de pastos permanentes ubicados en espacios protegidos donde la carga ganadera mínima será 0,1 UGM/ha.

Puede verificar la integridad de una copia de este documento mediante la lectura del código QR adjunto o mediante el acceso a la dirección <https://ws050.juntadeandalucia.es/verificarFirma> indicando el código de VERIFICACIÓN

FIRMADO POR

RAQUEL MARIA ESPIN CRESPO

17/10/2024

VERIFICACIÓN

Pk2jmJDVJQXVSF7B6ESWF6FEMYA9VL

PÁG. 1430/3958





Incidencias de carga ganadera

INCIDENCIA DESCRIPCIÓN

- 86126 Recinto de forrajera para Cálculo de Carga Ganadera que No pertenece a Explotación con UGM válida.
Recinto:14-001-019-00005-00001 Cultivo:62000 PASTOS PERMANENTES DE 5 O MAS AÑOS-SIN VARIEDAD Secano
Explotacion:ES140470000157
Recinto:14-047-005-00023-00005 Cultivo:62000 PASTOS PERMANENTES DE 5 O MAS AÑOS-SIN VARIEDAD Secano
Explotacion:ES140470000157
- 86128 Recinto de Forrajeras que no ha contabilizado para Carga Ganadera por no tener una explotación válida para el cálculo de la Carga Ganadera
Recinto:14-001-019-00005-00001 Cultivo:62 PASTOS PERMANENTES DE 5 O MAS AÑOS-
Recinto:14-047-005-00023-00005 Cultivo:62 PASTOS PERMANENTES DE 5 O MAS AÑOS-

(1) Con incidencias que retienen pago o deniegan el expediente.

(2) Se calcula sobre superficie declarada admisible.

(3) Aplicación del artículo 16 bis del RD 147/2023.

(4) Expediente con algunos recintos de pastos permanentes ubicados en espacios protegidos donde la carga ganadera mínima será 0,1 UGM/ha.

Puede verificar la integridad de una copia de este documento mediante la lectura del código QR adjunto o mediante el acceso a la dirección <https://ws050.juntadeandalucia.es/verificarFirma> indicando el código de VERIFICACIÓN

FIRMADO POR

RAQUEL MARIA ESPIN CRESPO

17/10/2024

VERIFICACIÓN

Pk2jmJDVJQXVSF7B6ESWF6FEMYA9VL

PÁG. 1431/3958





APELLIDOS Y NOMBRE / RAZÓN SOCIAL

TIRADO GARCIA MIGUEL

NIF

****2998*

EXPEDIENTE

1225052

RESOLUCIÓN

DENEGACIÓN DE LA AYUDA

DATOS DE MANTENIMIENTO UNIDADES

GRUPO DE PAGO

ZONAS DE LIMITACIONES NATURALES

Sup. Dec. Admisible

0,00

Sup. Resuelta

0,00

Sobredecl.

0,00

% Sobredecl.

0,00

RESUMEN DE PAGOS

IMPORTE (Euros)

	RESUELTO	FEADER	MAPA	CAPADR
A pagar	0,00	0,00	0,00	0,00

APLICACIÓN DE REDUCCIONES Y PENALIZACIONES (%)

Crterios de subvencionabilidad (1)	Presentación tardía	Omisión declaración	Condicionalidad
100,00	0,00	0,00	0,00

IMPORTE (Euros)

Calculado(2)	Reducción	Penalización	Reducción Penalización (3)	Penalización adicional	Resuelto	FEADER	MAPA	CAPADR
0,00 €	0,00 €	0,00 €	0,00 €	0,00 €	0,00 €	0,00 €	0,00 €	0,00 €
Importe Unitario:	54,00 €	Nuevo Importe Unitario:	0,00 €					

RECINTOS PROPUESTOS

REF.	REFERENCIA SIGPAC	CULTIVO	S/R	USO SIGPAC	Sup. Dec. admisible	Sup. Campo	Sup. Determ.	Sup. Resuelta
-1033866	14-051-019-00035-0003	BARBECHO TRADICIONAL	S		2,12		2,12	2,12
-1033860	14-051-019-00035-0003	BARBECHO TRADICIONAL	S		2,45		2,45	2,45
-1033707	14-051-019-00035-0003	BARBECHO TRADICIONAL	S		2,07		2,07	2,07
-1033706	14-051-019-00035-0003	BARBECHO TRADICIONAL	S		2,44		2,44	2,44
-490363	14-051-019-00033-0001	BARBECHO TRADICIONAL	S		3,19		3,19	3,19
1700000006269751	14-051-019-00034-0001	BARBECHO TRADICIONAL	S		1,11		1,11	1,11
1700000006269752	14-051-019-00039-0001	BARBECHO TRADICIONAL	S		3,13		3,13	3,13
1700000006269755	14-062-030-00050-0001	AVENA	S		0,34		0,34	0,34
1700000006269756	14-062-030-00068-0001	AVENA	S		3,36		3,36	3,36
1700000006269757	14-062-030-00067-0001	AVENA	S		2,45		2,45	2,45
1700000006269758	14-062-030-00192-0001	AVENA	S		0,56		0,56	0,56
1700000006269759	14-062-030-00027-0002	BARBECHO TRADICIONAL	S		3,32		3,32	3,32
1700000006269760	14-062-030-00148-0002	BARBECHO TRADICIONAL	S		4,79		4,79	4,79
1700000006269761	14-062-030-00048-0003	BARBECHO TRADICIONAL	S		4,58		4,58	4,58

INCIDENCIAS

INCIDENCIA DESCRIPCIÓN

3795	Recinto declarado con una situación de riesgo de abandono. Recinto:14-051-019-00033-00001 Cultivo: - Recinto:14-051-019-00034-00001 Cultivo: - Recinto:14-062-030-00027-00002 Cultivo: - Recinto:14-062-030-00048-00003 Cultivo: -
74018	Productor que no es agricultor a título principal, según los datos del ejercicio fiscal n-1 y seguridad socia.
74053	Importe inferior a 100 Euros

(1) Con incidencias que retienen pago o deniegan el expediente.

(2) Se calcula sobre superficie declarada admisible.

(3) Aplicación del artículo 16 bis del RD 147/2023.

(4) Expediente con algunos recintos de pastos permanentes ubicados en espacios protegidos donde la carga ganadera mínima será 0,1 UGM/ha.

Puede verificar la integridad de una copia de este documento mediante la lectura del código QR adjunto o mediante el acceso a la dirección <https://ws050.juntadeandalucia.es/verificarFirma> indicando el código de VERIFICACIÓN

FIRMADO POR

RAQUEL MARIA ESPIN CRESPO

17/10/2024

VERIFICACIÓN

Pk2jmJDVJQXVSF7B6ESWF6FEMYA9VL

PÁG. 1432/3958





Datos considerados para el Cálculo de la Carga Ganadera del expediente


Superficie determinada para Cálculo Carga Ganadera: 0,00 ha
Carga Ganadera del Expediente: 0,00 ugm/ha

Incidencias de carga ganadera

INCIDENCIA DESCRIPCIÓN

3795	Recinto declarado con una situación de riesgo de abandono. Recinto:14-051-019-00033-00001 Cultivo: - Recinto:14-051-019-00034-00001 Cultivo: - Recinto:14-062-030-00027-00002 Cultivo: - Recinto:14-062-030-00048-00003 Cultivo: -
86132	Recinto superficie forrajera que no realiza la actividad de producción de pastoreo. Recinto:14-051-019-00035-00003 Cultivo:20000 BARBECHO TRADICIONAL-SIN VARIEDAD Secano Recinto:14-051-019-00035-00003 Cultivo:20000 BARBECHO TRADICIONAL-SIN VARIEDAD Secano Recinto:14-051-019-00035-00003 Cultivo:20000 BARBECHO TRADICIONAL-SIN VARIEDAD Secano Recinto:14-051-019-00035-00003 Cultivo:20000 BARBECHO TRADICIONAL-SIN VARIEDAD Secano Recinto:14-051-019-00033-00001 Cultivo:20000 BARBECHO TRADICIONAL-SIN VARIEDAD Secano Recinto:14-051-019-00034-00001 Cultivo:20000 BARBECHO TRADICIONAL-SIN VARIEDAD Secano Recinto:14-051-019-00039-00001 Cultivo:20000 BARBECHO TRADICIONAL-SIN VARIEDAD Secano Recinto:14-062-030-00027-00002 Cultivo:20000 BARBECHO TRADICIONAL-SIN VARIEDAD Secano Recinto:14-062-030-00148-00002 Cultivo:20000 BARBECHO TRADICIONAL-SIN VARIEDAD Secano Recinto:14-062-030-00048-00003 Cultivo:20000 BARBECHO TRADICIONAL-SIN VARIEDAD Secano

(1) Con incidencias que retienen pago o deniegan el expediente.
 (2) Se calcula sobre superficie declarada admisible.
 (3) Aplicación del artículo 16 bis del RD 147/2023.
 (4) Expediente con algunos recintos de pastos permanentes ubicados en espacios protegidos donde la carga ganadera mínima será 0,1 UGM/ha.

Puede verificar la integridad de una copia de este documento mediante la lectura del código QR adjunto o mediante el acceso a la dirección https://ws050.juntadeandalucia.es/verificarFirma indicando el código de VERIFICACIÓN			
FIRMADO POR	RAQUEL MARIA ESPIN CRESPO	17/10/2024	
VERIFICACIÓN	Pk2jmJDVJQXVSF7B6ESWF6FEMYA9VL	PÁG. 1433/3958	



APELLIDOS Y NOMBRE / RAZÓN SOCIAL

TORIL CANTADOR FRANCISCO JAVIER

NIF

****7366*

EXPEDIENTE

1002074

RESOLUCIÓN

DENEGACIÓN DE LA AYUDA

DATOS DE MANTENIMIENTO UNIDADES

GRUPO DE PAGO	Sup. Dec. Admisible	Sup. Resuelta	Sobredecl.	% Sobredecl.
ZONAS DE LIMITACIONES NATURALES	0,00	0,00	0,00	0,00

RESUMEN DE PAGOS

	IMPORTE (Euros)			
	RESUELTO	FEADER	MAPA	CAPADR
A pagar	0,00	0,00	0,00	0,00

APLICACIÓN DE REDUCCIONES Y PENALIZACIONES (%)

Criterios de subvencionabilidad (1)	Presentación tardía	Omisión declaración	Condicionalidad
100,00	0,00	0,00	0,00

IMPORTE (Euros)

Calculado(2)	Reducción	Penalización	Reducción adicional	Penalización adicional	Resuelto	FEADER	MAPA	CAPADR
0,00 €	0,00 €	0,00 €	0,00 €	0,00 €	0,00 €	0,00 €	0,00 €	0,00 €
Importe Unitario:	54,00 €	Nuevo Importe Unitario:	0,00 €					

RECINTOS PROPUESTOS

REF.	REFERENCIA SIGPAC	CULTIVO	S/R	USO SIGPAC	Sup. Dec. admisible	Sup. Campo	Sup. Determ.	Sup. Resuelta
-1480408	14-054-031-00057-0001	OLIVAR	S		2,29		2,29	2,29
-1480366	14-054-031-00051-0001	OLIVAR	S		0,44		0,44	0,44
-1480365	14-054-031-00050-0002	OLIVAR	S		2,31		2,31	2,31
-1028321	14-054-031-00050-0008	OLIVAR	S		0,01		0,01	0,01
4679269	14-054-031-00047-0008	OLIVAR	S		1,19		1,19	1,19
4679277	14-054-031-00047-0002	OLIVAR	S		0,80		0,80	0,80
5267977	14-054-031-00048-0001	OLIVAR	S		2,34		2,34	2,34
1700000002187383	14-054-031-00047-0007	OLIVAR	S		0,09		0,09	0,09
1700000002187385	14-054-031-00052-0002	OLIVAR	S		0,06		0,06	0,06
1700000002187386	14-054-031-00056-0001	OLIVAR	S		0,04		0,04	0,04
1700000002187388	14-054-031-00049-0001	OLIVAR	S		0,29		0,29	0,29
1700000002187389	14-054-041-00029-0001	OLIVAR	S		0,79		0,79	0,79

INCIDENCIAS

INCIDENCIA DESCRIPCIÓN

2454	Solicitante de intervención 6613 cuyo regimen de afiliacion a la SS no es ni el sistema especial agrario(cuenta ajena) ni autonomo con actividad agraria.
74018	Productor que no es agricultor a título principal, según los datos del ejercicio fiscal n-1 y seguridad socia.
74053	Importe inferior a 100 Euros

(1) Con incidencias que retienen pago o deniegan el expediente.

(2) Se calcula sobre superficie declarada admisible.

(3) Aplicación del artículo 16 bis del RD 147/2023.

(4) Expediente con algunos recintos de pastos permanentes ubicados en espacios protegidos donde la carga ganadera mínima será 0,1 UGM/ha.

Puede verificar la integridad de una copia de este documento mediante la lectura del código QR adjunto o mediante el acceso a la dirección <https://ws050.juntadeandalucia.es/verificarFirma> indicando el código de VERIFICACIÓN

FIRMADO POR	RAQUEL MARIA ESPIN CRESPO	17/10/2024
VERIFICACIÓN	Pk2jmJDVJQXVSF7B6ESWF6FEMYA9VL	PÁG. 1434/3958





APELLIDOS Y NOMBRE / RAZÓN SOCIAL

TORO CARMONA JOSE

NIF
****2046*

EXPEDIENTE
1247919

RESOLUCIÓN
DENEGACIÓN DE LA AYUDA

DATOS DE MANTENIMIENTO UNIDADES

GRUPO DE PAGO

ZONAS DE LIMITACIONES NATURALES

Sup. Dec. Admisible	Sup. Resuelta	Sobredecl.	% Sobredecl.
0,00	0,00	0,00	0,00

RESUMEN DE PAGOS

	IMPORTE (Euros)			
	RESUELTO	FEADER	MAPA	CAPADR
A pagar	0,00	0,00	0,00	0,00

APLICACIÓN DE REDUCCIONES Y PENALIZACIONES (%)

Criterios de subvencionabilidad (1)	Presentación tardía	Omisión declaración	Condicionalidad
100,00	0,00	0,00	0,00

IMPORTE (Euros)

Calculado(2)	Reducción	Penalización	Reducción Penalización (3)	Penalización adicional	Resuelto	FEADER	MAPA	CAPADR
0,00 €	0,00 €	0,00 €	0,00 €	0,00 €	0,00 €	0,00 €	0,00 €	0,00 €
Importe Unitario: 54,00 €		Nuevo Importe Unitario: 0,00 €						

RECINTOS PROPUESTOS

REF.	REFERENCIA SIGPAC	CULTIVO	S/R	USO SIGPAC	Sup. Dec. admisible	Sup. Campo	Sup. Determ.	Sup. Resuelta
4760133	14-002-029-00069-0001	OLIVAR	S		0,65		0,65	0,65
4760135	14-002-039-00008-0001	OLIVAR	S		3,14		3,14	3,14
4760136	14-002-039-00008-0005	OLIVAR	S		2,23		2,23	2,23
4760137	14-044-009-00083-0001	OLIVAR	S		1,11		1,11	1,11
4760139	14-044-009-00049-0001	OLIVAR	S		3,70		3,70	3,70
4760140	14-042-028-00209-0001	OLIVAR	S		0,39		0,39	0,39
4760145	14-042-028-00210-0001	OLIVAR	S		1,34		1,34	1,34
4760146	14-042-028-00213-0001	OLIVAR	S		0,54		0,54	0,54
4760148	14-042-028-00214-0001	OLIVAR	S		1,13		1,13	1,13

INCIDENCIAS

INCIDENCIA DESCRIPCIÓN

- 74018 Productor que no es agricultor a título principal, según los datos del ejercicio fiscal n-1 y seguridad socia.
- 74053 Importe inferior a 100 Euros
- 75022 No Autoriza a que, en caso de la devolución por la entidad financiera (retrocesión bancaria) del pago en la cuenta corriente consignada en la solicitud y que está debidamente registrada en el sistema contable GIRO de la Junta de Andalucía, se proceda al pago en cualquier otra cuenta corriente de la titularidad del solicitante vigente en dicho sistema contable.

(1) Con incidencias que retienen pago o deniegan el expediente.

(2) Se calcula sobre superficie declarada admisible.

(3) Aplicación del artículo 16 bis del RD 147/2023.

(4) Expediente con algunos recintos de pastos permanentes ubicados en espacios protegidos donde la carga ganadera mínima será 0,1 UGM/ha.

Puede verificar la integridad de una copia de este documento mediante la lectura del código QR adjunto o mediante el acceso a la dirección <https://ws050.juntadeandalucia.es/verificarFirma> indicando el código de VERIFICACIÓN

FIRMADO POR	RAQUEL MARIA ESPIN CRESPO	17/10/2024	
VERIFICACIÓN	Pk2jmJDVJQXVSF7B6ESWF6FEMYA9VL	PÁG. 1435/3958	



APELLIDOS Y NOMBRE / RAZÓN SOCIAL

TORRALBO ARROYO ANA VANESSA

NIF

****8504*

EXPEDIENTE

1264293

RESOLUCIÓN

DENEGACIÓN DE LA AYUDA

DATOS DE MANTENIMIENTO UNIDADES

GRUPO DE PAGO

ZONAS DE LIMITACIONES NATURALES

Sup. Dec. Admisible

0,00

Sup. Resuelta

0,00

Sobredecl.

0,00

% Sobredecl.

0,00

RESUMEN DE PAGOS

IMPORTE (Euros)

	RESUELTO	FEADER	MAPA	CAPADR
A pagar	0,00	0,00	0,00	0,00

APLICACIÓN DE REDUCCIONES Y PENALIZACIONES (%)

Criterios de subvencionabilidad (1)	Presentación tardía	Omisión declaración	Condicionality
100,00	0,00	0,00	0,00

IMPORTE (Euros)

Calculado(2)	Reducción	Penalización	Reducción Penalización (3)	Penalización adicional	Resuelto	FEADER	MAPA	CAPADR
0,00 €	0,00 €	0,00 €	0,00 €	0,00 €	0,00 €	0,00 €	0,00 €	0,00 €
Importe Unitario:	54,00 €	Nuevo Importe Unitario:	0,00 €					

RECINTOS PROPUESTOS

REF.	REFERENCIA SIGPAC	CULTIVO	S/R	USO SIGPAC	Sup. Dec. admisible	Sup. Campo	Sup. Determ.	Sup. Resuelta
5237011	14-054-037-00022-0001	OLIVAR	S		0,09		0,09	0,09
5237013	14-054-038-00035-0001	OLIVAR	S		0,18		0,18	0,18
5237014	14-054-038-00037-0004	OLIVAR	S		10,40		10,40	10,40
5237015	14-054-037-00020-0002	OLIVAR	S		3,40		3,40	3,40
5237016	14-054-037-00021-0002	OLIVAR	S		0,02		0,02	0,02
5237017	14-054-037-00021-0001	OLIVAR	S		2,42		2,42	2,42
6961705	14-054-037-00024-0001	OLIVAR	S		2,13		2,13	2,13
6961713	14-054-038-00038-0003	OLIVAR	S		17,54		17,54	17,54

INCIDENCIAS

INCIDENCIA DESCRIPCIÓN

- 74018 Productor que no es agricultor a título principal, según los datos del ejercicio fiscal n-1 y seguridad socia.
- 74053 Importe inferior a 100 Euros

(1) Con incidencias que retienen pago o deniegan el expediente.

(2) Se calcula sobre superficie declarada admisible.

(3) Aplicación del artículo 16 bis del RD 147/2023.

(4) Expediente con algunos recintos de pastos permanentes ubicados en espacios protegidos donde la carga ganadera mínima será 0,1 UGM/ha.

Puede verificar la integridad de una copia de este documento mediante la lectura del código QR adjunto o mediante el acceso a la dirección <https://ws050.juntadeandalucia.es/verificarFirma> indicando el código de VERIFICACIÓN

FIRMADO POR

RAQUEL MARIA ESPIN CRESPO

17/10/2024

VERIFICACIÓN

Pk2jmJDVJQXVSF7B6ESWF6FEMYA9VL

PÁG. 1436/3958



**APELLIDOS Y NOMBRE / RAZÓN SOCIAL**

TORRALBO DÍAZ FERNANDO MARTÍN

NIF

****2491*

EXPEDIENTE

1283621

RESOLUCIÓN

DENEGACIÓN DE LA AYUDA

DATOS DE MANTENIMIENTO UNIDADES**GRUPO DE PAGO**

ZONAS DE LIMITACIONES NATURALES

**Sup. Dec.
Admisible**

0,00

**Sup.
Resuelta**

0,00

Sobredecl.

0,00

% Sobredecl.

0,00

RESUMEN DE PAGOS**IMPORTE (Euros)**

	RESUELTO	FEADER	MAPA	CAPADR
A pagar	0,00	0,00	0,00	0,00

APLICACIÓN DE REDUCCIONES Y PENALIZACIONES (%)

Crterios de subvencionabilidad (1)	Presentación tardía	Omisión declaración	Condicionalidad
100,00	0,00	0,00	0,00

IMPORTE (Euros)

Calculado(2)	Reducción	Penalización	Reducción adicional	Penalización adicional	Resuelto	FEADER	MAPA	CAPADR
0,00 €	0,00 €	0,00 €	0,00 €	0,00 €	0,00 €	0,00 €	0,00 €	0,00 €
Importe Unitario:	54,00 €	Nuevo Importe Unitario:	0,00 €					

RECINTOS PROPUESTOS

REF.	REFERENCIA SIGPAC	CULTIVO	S/R	USO SIGPAC	Sup. Dec. admisible	Sup. Campo	Sup. Determ.	Sup. Resuelta
6945647	14-054-029-00006-0001	PASTOS PERMANENTES DE 5 O MAS AÑOS	S		0,15		0,15	0,15
6945648	14-054-029-00021-0002	PASTOS PERMANENTES DE 5 O MAS AÑOS	S		16,61		16,61	16,61
6945649	14-054-029-00020-0002	PASTOS PERMANENTES DE 5 O MAS AÑOS	S		50,06		50,06	50,06

INCIDENCIAS**INCIDENCIA DESCRIPCIÓN**

2455 Solicitantes de intervención 6613 sin datos de IRPF n-1.(Art 4 Orden 14/04/2016).
74018 Productor que no es agricultor a título principal, según los datos del ejercicio fiscal n-1 y seguridad socia.
74053 Importe inferior a 100 Euros

Datos considerados para el Cálculo de la Carga Ganadera del expediente

Superficie determinada para Cálculo Carga Ganadera: 66,82 ha
Carga Ganadera del Expediente: 0,93 ugm/ha

Explotación	Especie	Ugm Calculada para CG
ES140540000173	BOVINA	24,66
ES140540000173	PORCINO	37,47

Recintos Determinados para el Cálculo de Garga Ganadera

REF.	REFERENCIA SIGPAC	CULTIVO	DESCRIPCIÓN CULTIVO	S/R	SUP. RESUELTA (ha)
6945647	14-054-029-00006-00001	62000	PASTOS PERMANENTES DE 5 O MAS AÑOS-SIN VARIEDAD	S	0,15
6945648	14-054-029-00021-00002	62000	PASTOS PERMANENTES DE 5 O MAS AÑOS-SIN VARIEDAD	S	16,61
6945649	14-054-029-00020-00002	62000	PASTOS PERMANENTES DE 5 O MAS AÑOS-SIN VARIEDAD	S	50,06

(1) Con incidencias que retienen pago o deniegan el expediente.

(2) Se calcula sobre superficie declarada admisible.

(3) Aplicación del artículo 16 bis del RD 147/2023.

(4) Expediente con algunos recintos de pastos permanentes ubicados en espacios protegidos donde la carga ganadera mínima será 0,1 UGM/ha.

Puede verificar la integridad de una copia de este documento mediante la lectura del código QR adjunto o mediante el acceso a la dirección <https://ws050.juntadeandalucia.es/verificarFirma> indicando el código de VERIFICACIÓN

FIRMADO POR

RAQUEL MARIA ESPIN CRESPO

17/10/2024

VERIFICACIÓN

Pk2jmJDVJQXVSF7B6ESWF6FEMYA9VL

PÁG. 1437/3958





APELLIDOS Y NOMBRE / RAZÓN SOCIAL

TORRALBO TORIL ANGELA

NIF

****8977*

EXPEDIENTE

1274760

RESOLUCIÓN

DENEGACIÓN DE LA AYUDA

DATOS DE MANTENIMIENTO UNIDADES

GRUPO DE PAGO

ZONAS DE LIMITACIONES NATURALES

Sup. Dec. Admisible

0,00

Sup. Resuelta

0,00

Sobredecl.

0,00

% Sobredecl.

0,00

RESUMEN DE PAGOS

IMPORTE (Euros)

	RESUELTO	FEADER	MAPA	CAPADR
A pagar	0,00	0,00	0,00	0,00

APLICACIÓN DE REDUCCIONES Y PENALIZACIONES (%)

Criterios de subvencionabilidad (1)	Presentación tardía	Omisión declaración	Condicionalidad
100,00	0,00	0,00	0,00

IMPORTE (Euros)

Calculado(2)	Reducción	Penalización	Reducción Penalización (3)	Penalización adicional	Resuelto	FEADER	MAPA	CAPADR
0,00 €	0,00 €	0,00 €	0,00 €	0,00 €	0,00 €	0,00 €	0,00 €	0,00 €
Importe Unitario:	54,00 €	Nuevo Importe Unitario:	0,00 €					

RECINTOS PROPUESTOS

REF.	REFERENCIA SIGPAC	CULTIVO	S/R	USO SIGPAC	Sup. Dec. admisible	Sup. Campo	Sup. Determ.	Sup. Resuelta
170000005276162	14-069-049-00014-0007	OLIVAR	S		7,93		7,93	7,93
170000005276163	14-069-049-00030-0005	OLIVAR	S		0,08		0,08	0,08
170000005276164	14-069-049-09002-0005	OLIVAR	S		0,08		0,08	0,08

INCIDENCIAS

INCIDENCIA DESCRIPCIÓN

- 2454 Solicitante de intervención 6613 cuyo regimen de afiliación a la SS no es ni el sistema especial agrario(cuenta ajena) ni autonomo con actividad agraria.
- 74018 Productor que no es agricultor a título principal, según los datos del ejercicio fiscal n-1 y seguridad socia.
- 74053 Importe inferior a 100 Euros
- 75022 No Autoriza a que, en caso de la devolución por la entidad financiera (retrocesión bancaria) del pago en la cuenta corriente consignada en la solicitud y que está debidamente registrada en el sistema contable GIRO de la Junta de Andalucía, se proceda al pago en cualquier otra cuenta corriente de la titularidad del solicitante vigente en dicho sistema contable.

(1) Con incidencias que retienen pago o deniegan el expediente.

(2) Se calcula sobre superficie declarada admisible.

(3) Aplicación del artículo 16 bis del RD 147/2023.

(4) Expediente con algunos recintos de pastos permanentes ubicados en espacios protegidos donde la carga ganadera mínima será 0,1 UGM/ha.

Puede verificar la integridad de una copia de este documento mediante la lectura del código QR adjunto o mediante el acceso a la dirección <https://ws050.juntadeandalucia.es/verificarFirma> indicando el código de VERIFICACIÓN

FIRMADO POR	RAQUEL MARIA ESPIN CRESPO	17/10/2024
VERIFICACIÓN	Pk2jmJDVJQXVSF7B6ESWF6FEMYA9VL	PÁG. 1438/3958





APELLIDOS Y NOMBRE / RAZÓN SOCIAL

TORRERO BEJARANO MANUEL ANGEL

NIF

****8753*

EXPEDIENTE

1201113

RESOLUCIÓN

DENEGACIÓN DE LA AYUDA

DATOS DE MANTENIMIENTO UNIDADES

GRUPO DE PAGO

ZONAS DE LIMITACIONES NATURALES

**Sup. Dec.
Admisible**

0,00

**Sup.
Resuelta**

0,00

Sobredecl.

0,00

% Sobredecl.

0,00

RESUMEN DE PAGOS

	IMPORTE (Euros)			
	RESUELTO	FEADER	MAPA	CAPADR
A pagar	0,00	0,00	0,00	0,00

APLICACIÓN DE REDUCCIONES Y PENALIZACIONES (%)

Crterios de subvencionabilidad (1)	Presentación tardía	Omisión declaración	Condicionalidad
100,00	0,00	0,00	0,00

IMPORTE (Euros)

Calculado(2)	Reducción	Penalización	Reducción Penalización (3)	Penalización adicional	Resuelto	FEADER	MAPA	CAPADR
0,00 €	0,00 €	0,00 €	0,00 €	0,00 €	0,00 €	0,00 €	0,00 €	0,00 €
Importe Unitario:	54,00 €	Nuevo Importe Unitario:	0,00 €					

(1) Con incidencias que retienen pago o deniegan el expediente.

(2) Se calcula sobre superficie declarada admisible.

(3) Aplicación del artículo 16 bis del RD 147/2023.

(4) Expediente con algunos recintos de pastos permanentes ubicados en espacios protegidos donde la carga ganadera mínima será 0,1 UGM/ha.

Puede verificar la integridad de una copia de este documento mediante la lectura del código QR adjunto o mediante el acceso a la dirección <https://ws050.juntadeandalucia.es/verificarFirma> indicando el código de VERIFICACIÓN

FIRMADO POR	RAQUEL MARIA ESPIN CRESPO	17/10/2024	
VERIFICACIÓN	Pk2jmJDVJQXVSF7B6ESWF6FEMYA9VL	PÁG. 1439/3958	



RECINTOS PROPUESTOS

REF.	REFERENCIA SIGPAC	CULTIVO	S/R	USO SIGPAC	Sup. Dec. admisible	Sup. Campo	Sup. Determ.	Sup. Resuelta
-1622397	14-061-006-00551-0001	OLIVAR	R		8,85		8,85	8,85
-1622390	14-061-006-00551-0001	OLIVAR	R		1,56		1,56	1,56
-1622377	14-061-003-00012-0001	GIRASOL	S		3,52		3,52	3,49
-1622372	14-061-003-00012-0001	GUISANTES	S		4,64		4,64	4,59
-1368701	14-061-003-00030-0008	GUISANTES	S		2,45		2,45	2,40
-1368700	14-061-003-00015-0004	GUISANTES	S		0,02		0,02	0,02
-1368699	14-061-003-00015-0003	GUISANTES	S		0,03		0,03	0,03
-809403	14-061-013-00026-0003	TRANQUILLÓN	S		9,57		9,57	9,57
-788941	14-061-013-00085-0013	OLIVAR	S		16,14		16,14	16,14
-788940	14-061-003-00013-0012	GIRASOL	S		1,66		1,66	1,66
5302922	14-061-013-00020-0001	TRANQUILLÓN	S		0,41		0,41	0,41
5302923	14-061-013-00020-0002	TRANQUILLÓN	S		0,93		0,93	0,93
5302927	14-061-013-00088-0001	MEZCLA GUISANTE - AVENA	S		3,26		3,26	3,26
5305390	14-061-013-00089-0001	MEZCLA GUISANTE - AVENA	S		2,65		2,65	2,65
5388650	14-061-013-00089-0002	MEZCLA GUISANTE - AVENA	S		1,42		1,42	1,42
170000006374000	14-061-003-00011-0004	GUISANTES	S		15,50		15,50	15,50
170000006374002	14-061-013-00085-0004	OLIVAR	S		1,66		1,66	1,66
170000006374003	14-061-013-00085-0003	BARBECHO TRADICIONAL	S		2,63		2,63	2,63
170000006374004	14-061-013-00085-0002	BARBECHO TRADICIONAL	S		0,85		0,85	0,85
170000006374006	14-061-006-00553-0001	TRANQUILLÓN	S		0,80		0,80	0,80
170000006374008	14-061-013-00033-0002	TRANQUILLÓN	S		2,16		2,16	2,16
170000006374009	14-061-003-00013-0003	BARBECHO TRADICIONAL	S		4,68		4,68	4,68
170000006374010	14-061-013-00035-0004	BARBECHO TRADICIONAL	S		5,79		5,79	5,79
170000006374011	14-061-013-00038-0001	BARBECHO TRADICIONAL	S		0,60		0,60	0,60
170000006374012	14-061-013-00039-0002	BARBECHO TRADICIONAL	S		1,12		1,12	1,12
170000006374013	14-061-013-00040-0002	BARBECHO TRADICIONAL	S		0,62		0,62	0,62
170000006374014	14-061-013-00041-0001	BARBECHO TRADICIONAL	S		6,44		6,44	6,44
170000006374015	14-061-013-00053-0001	TRANQUILLÓN	S		1,35		1,35	1,35
170000006374017	14-061-023-00356-0001	OLIVAR	S		0,88		0,88	0,88
170000006374018	14-061-023-00379-0001	OLIVAR	S		0,70		0,70	0,70
170000006374021	14-061-021-00294-0001	OLIVAR	S		0,63		0,63	0,63
170000006374022	14-061-020-00161-0001	OLIVAR	S		0,49		0,49	0,49
170000006374023	14-061-021-00294-0002	OLIVAR	S		0,04		0,04	0,04
170000006374026	14-061-003-00013-0003	GIRASOL	S		6,12		6,12	6,12
170000006374027	14-061-013-00112-0005	TRANQUILLÓN	R		5,20		5,20	5,20
170000006374028	14-061-013-00112-0001	TRANQUILLÓN	S		2,09		2,09	2,09
170000006374031	14-061-013-00026-0010	OLIVAR	S		10,00		10,00	10,00
170000006374032	14-061-013-00031-0001	TRANQUILLÓN	S		6,52		6,52	6,52
170000006374033	14-061-013-00025-0001	TRANQUILLÓN	S		1,40		1,40	1,40
170000006374034	14-061-013-00026-0004	TRANQUILLÓN	S		6,78		6,78	6,78

INCIDENCIAS

INCIDENCIA DESCRIPCIÓN

4272	<p>Verifica que las líneas de declaración de las Solicitudes Únicas no tienen solapes con la capa de Retroactividad Gráfica (ambas de la misma campaña) a nivel de expediente/línea de declaración gráfica de la solicitud.</p> <p>Recinto:14-061-003-00012-00001 Cultivo: - Agregado de la referencia del recinto.:0 Zona de la referencia del recinto.:0 Superficie solapada.:0,02 Id. Incid.:98193326</p> <p>Recinto:14-061-003-00012-00001 Cultivo: - Agregado de la referencia del recinto.:0 Zona de la referencia del recinto.:0 Superficie solapada.:0,03 Id. Incid.:98193325</p> <p>Recinto:14-061-003-00012-00001 Cultivo: - Agregado de la referencia del recinto.:0 Zona de la referencia del recinto.:0 Superficie solapada.:0,03 Id. Incid.:98193327</p> <p>Recinto:14-061-003-00030-00008 Cultivo: - Agregado de la referencia del recinto.:0 Zona de la referencia del recinto.:0 Superficie solapada.:0,05 Id. Incid.:98193328</p>
------	---

(1) Con incidencias que retienen pago o deniegan el expediente.
 (2) Se calcula sobre superficie declarada admisible.
 (3) Aplicación del artículo 16 bis del RD 147/2023.
 (4) Expediente con algunos recintos de pastos permanentes ubicados en espacios protegidos donde la carga ganadera mínima será 0,1 UGM/ha.

<p>Puede verificar la integridad de una copia de este documento mediante la lectura del código QR adjunto o mediante el acceso a la dirección https://ws050.juntadeandalucia.es/verificarFirma indicando el código de VERIFICACIÓN</p>			
FIRMADO POR	RAQUEL MARIA ESPIN CRESPO	17/10/2024	
VERIFICACIÓN	Pk2jmJDVJQXVSF7B6ESWF6FEMYA9VL	PÁG. 1440/3958	



INCIDENCIAS

INCIDENCIA DESCRIPCIÓN

- 74018 Productor que no es agricultor a título principal, según los datos del ejercicio fiscal n-1 y seguridad socia.
- 74053 Importe inferior a 100 Euros
- 75022 No Autoriza a que, en caso de la devolución por la entidad financiera (retrocesión bancaria) del pago en la cuenta corriente consignada en la solicitud y que está debidamente registrada en el sistema contable GIRO de la Junta de Andalucía, se proceda al pago en cualquier otra cuenta corriente de la titularidad del solicitante vigente en dicho sistema contable.

Datos considerados para el Cálculo de la Carga Ganadera del expediente

Superficie determinada para Cálculo Carga Ganadera: 0,00 ha

Carga Ganadera del Expediente: 0,00 ugm/ha

Incidencias de carga ganadera

INCIDENCIA DESCRIPCIÓN

- 86132 Recinto superficie forrajera que no realiza la actividad de producción de pastoreo.
- Recinto:14-061-013-00085-00003 Cultivo:20000 BARBECHO TRADICIONAL-SIN VARIEDAD Secano
- Recinto:14-061-013-00085-00002 Cultivo:20000 BARBECHO TRADICIONAL-SIN VARIEDAD Secano
- Recinto:14-061-003-00013-00003 Cultivo:20000 BARBECHO TRADICIONAL-SIN VARIEDAD Secano
- Recinto:14-061-013-00035-00004 Cultivo:20000 BARBECHO TRADICIONAL-SIN VARIEDAD Secano
- Recinto:14-061-013-00038-00001 Cultivo:20000 BARBECHO TRADICIONAL-SIN VARIEDAD Secano
- Recinto:14-061-013-00039-00002 Cultivo:20000 BARBECHO TRADICIONAL-SIN VARIEDAD Secano
- Recinto:14-061-013-00040-00002 Cultivo:20000 BARBECHO TRADICIONAL-SIN VARIEDAD Secano
- Recinto:14-061-013-00041-00001 Cultivo:20000 BARBECHO TRADICIONAL-SIN VARIEDAD Secano

(1) Con incidencias que retienen pago o deniegan el expediente.

(2) Se calcula sobre superficie declarada admisible.

(3) Aplicación del artículo 16 bis del RD 147/2023.

(4) Expediente con algunos recintos de pastos permanentes ubicados en espacios protegidos donde la carga ganadera mínima será 0,1 UGM/ha.

Puede verificar la integridad de una copia de este documento mediante la lectura del código QR adjunto o mediante el acceso a la dirección <https://ws050.juntadeandalucia.es/verificarFirma> indicando el código de VERIFICACIÓN

FIRMADO POR

RAQUEL MARIA ESPIN CRESPO

17/10/2024

VERIFICACIÓN

Pk2jmJDVJQXVSF7B6ESWF6FEMYA9VL

PÁG. 1441/3958





APELLIDOS Y NOMBRE / RAZÓN SOCIAL

TORRERO FLORES JOSE

NIF

***9058*

EXPEDIENTE

1193282

RESOLUCIÓN

DENEGACIÓN DE LA AYUDA

DATOS DE MANTENIMIENTO UNIDADES

GRUPO DE PAGO

ZONAS DE LIMITACIONES NATURALES

**Sup. Dec.
Admisible**

0,00

**Sup.
Resuelta**

0,00

Sobredecl.

0,00

% Sobredecl.

0,00

RESUMEN DE PAGOS

IMPORTE (Euros)

	RESUELTO	FEADER	MAPA	CAPADR
A pagar	0,00	0,00	0,00	0,00

APLICACIÓN DE REDUCCIONES Y PENALIZACIONES (%)

Criterios de subvencionabilidad (1)	Presentación tardía	Omisión declaración	Condicionidad
100,00	0,00	0,00	0,00

IMPORTE (Euros)

Calculado(2)	Reducción	Penalización	Reducción Penalización (3)	Penalización adicional	Resuelto	FEADER	MAPA	CAPADR
0,00 €	0,00 €	0,00 €	0,00 €	0,00 €	0,00 €	0,00 €	0,00 €	0,00 €
Importe Unitario:	54,00 €	Nuevo Importe Unitario:	0,00 €					

(1) Con incidencias que retienen pago o deniegan el expediente.

(2) Se calcula sobre superficie declarada admisible.

(3) Aplicación del artículo 16 bis del RD 147/2023.

(4) Expediente con algunos recintos de pastos permanentes ubicados en espacios protegidos donde la carga ganadera mínima será 0,1 UGM/ha.

Puede verificar la integridad de una copia de este documento mediante la lectura del código QR adjunto o mediante el acceso a la dirección <https://ws050.juntadeandalucia.es/verificarFirma> indicando el código de VERIFICACIÓN

FIRMADO POR	RAQUEL MARIA ESPIN CRESPO	17/10/2024	
VERIFICACIÓN	Pk2jmJDVJQXVSF7B6ESWF6FEMYA9VL	PÁG. 1442/3958	



RECINTOS PROPUESTOS

REF.	REFERENCIA SIGPAC	CULTIVO	S/R	USO SIGPAC	Sup. Dec. admisible	Sup. Campo	Sup. Determ.	Sup. Resuelta
-1060183	14-008-053-00082-0011	TRITICALE	S		0,10		0,10	0,10
-792660	14-008-061-00214-0001	MEZCLA AVENA-TRITICALE	S		0,69		0,69	0,69
-792588	14-008-065-00186-0001	MEZCLA AVENA-TRITICALE	S		0,37		0,37	0,37
-792587	14-008-065-00187-0001	MEZCLA AVENA-TRITICALE	S		0,75		0,75	0,75
-792586	14-008-065-00190-0001	MEZCLA AVENA-TRITICALE	S		0,09		0,09	0,09
-792582	14-008-061-00048-0003	TRITICALE	S		0,53		0,53	0,53
-792575	14-008-053-00083-0001	TRITICALE	S		0,82		0,82	0,82
-563209	14-008-063-00073-0001	MEZCLA AVENA-TRITICALE	S		0,51		0,51	0,51
-563208	14-008-063-00072-0001	MEZCLA AVENA-TRITICALE	S		0,70		0,70	0,70
5544509	14-008-063-00096-0001	MEZCLA AVENA-TRITICALE	S		0,34		0,34	0,34
1700000005965045	14-008-025-00051-0004	MEZCLA AVENA-TRITICALE	S		0,24		0,24	0,24
1700000005965046	14-008-025-00052-0001	MEZCLA AVENA-TRITICALE	S		2,92		2,92	2,92
1700000005965047	14-008-062-00228-0001	MEZCLA AVENA-TRITICALE	S		3,73		3,73	3,73
1700000005965050	14-008-064-00248-0001	MEZCLA AVENA-TRITICALE	S		1,42		1,42	1,42
1700000005965052	14-008-062-00108-0001	MEZCLA AVENA-TRITICALE	S		1,00		1,00	1,00
1700000005965053	14-008-046-00094-0002	BARBECHO TRADICIONAL	S		0,84		0,84	0,84
1700000005965054	14-008-046-00096-0001	BARBECHO TRADICIONAL	S		1,21		1,21	1,21
1700000005965056	14-008-052-00064-0001	MEZCLA VEZA-TRITICALE	S		2,28		2,28	2,28
1700000005965057	14-008-061-00148-0001	TRITICALE	S		4,14		4,14	4,14
1700000005965058	14-008-061-00212-0001	MEZCLA AVENA-TRITICALE	S		0,87		0,87	0,87
1700000005965059	14-008-065-00189-0001	MEZCLA AVENA-TRITICALE	S		1,19		1,19	1,19
1700000005965061	14-008-065-00188-0001	MEZCLA AVENA-TRITICALE	S		0,48		0,48	0,48
1700000005965062	14-008-065-00182-0001	MEZCLA AVENA-TRITICALE	S		0,90		0,90	0,90
1700000005965064	14-008-061-00220-0001	MEZCLA AVENA-TRITICALE	S		1,20		1,20	1,20
1700000005965065	14-008-061-00221-0001	MEZCLA AVENA-TRITICALE	S		0,54		0,54	0,54
1700000005965066	14-008-061-00006-0001	MEZCLA VEZA-TRITICALE	S		0,59		0,59	0,59
1700000005965067	14-008-025-00053-0001	MEZCLA AVENA-TRITICALE	S		0,17		0,17	0,17
1700000005965068	14-008-065-00184-0001	MEZCLA AVENA-TRITICALE	S		0,57		0,57	0,57
1700000005965069	14-008-062-00015-0001	MEZCLA AVENA-TRITICALE	S		1,13		1,13	1,13
1700000005965070	14-008-062-00142-0001	MEZCLA AVENA-TRITICALE	S		7,93		7,93	7,93
1700000005965071	14-008-061-00045-0002	TRITICALE	S		3,97		3,97	3,97
1700000005965073	14-008-062-00145-0001	MEZCLA AVENA-TRITICALE	S		0,61		0,61	0,61
1700000005965074	14-008-061-00213-0001	MEZCLA AVENA-TRITICALE	S		0,74		0,74	0,74
1700000005965075	14-008-046-00065-0001	MEZCLA VEZA-TRITICALE	S		2,74		2,74	2,74
1700000005965076	14-008-061-00215-0001	MEZCLA AVENA-TRITICALE	S		2,11		2,11	2,11
1700000005965077	14-008-062-00136-0001	MEZCLA AVENA-TRITICALE	S		1,13		1,13	1,13
1700000005965079	14-008-065-00183-0001	MEZCLA AVENA-TRITICALE	S		0,31		0,31	0,31
1700000005965080	14-008-065-00185-0001	MEZCLA AVENA-TRITICALE	S		0,38		0,38	0,38

INCIDENCIAS

INCIDENCIA DESCRIPCIÓN

- 74018 Productor que no es agricultor a título principal, según los datos del ejercicio fiscal n-1 y seguridad socia.
- 74053 Importe inferior a 100 Euros

Datos considerados para el Cálculo de la Carga Ganadera del expediente

Superficie determinada para Cálculo Carga Ganadera: 0,00 ha
 Carga Ganadera del Expediente: 0,00 ugm/ha

Incidencias de carga ganadera

INCIDENCIA DESCRIPCIÓN

(1) Con incidencias que retienen pago o deniegan el expediente.
 (2) Se calcula sobre superficie declarada admisible.
 (3) Aplicación del artículo 16 bis del RD 147/2023.
 (4) Expediente con algunos recintos de pastos permanentes ubicados en espacios protegidos donde la carga ganadera mínima será 0,1 UGM/ha.

Puede verificar la integridad de una copia de este documento mediante la lectura del código QR adjunto o mediante el acceso a la dirección <https://ws050.juntadeandalucia.es/verificarFirma> indicando el código de VERIFICACIÓN

FIRMADO POR	RAQUEL MARIA ESPIN CRESPO	17/10/2024
VERIFICACIÓN	Pk2jmJDVJQXVSF7B6ESWF6FEMYA9VL	PÁG. 1443/3958





86132 Recinto superficie forrajera que no realiza la actividad de producción de pastoreo.
Recinto:14-008-046-00094-00002 Cultivo:20000 BARBECHO TRADICIONAL-SIN VARIEDAD Secano
Recinto:14-008-046-00096-00001 Cultivo:20000 BARBECHO TRADICIONAL-SIN VARIEDAD Secano

(1) Con incidencias que retienen pago o deniegan el expediente.

(2) Se calcula sobre superficie declarada admisible.

(3) Aplicación del artículo 16 bis del RD 147/2023.

(4) Expediente con algunos recintos de pastos permanentes ubicados en espacios protegidos donde la carga ganadera mínima será 0,1 UGM/ha.

Puede verificar la integridad de una copia de este documento mediante la lectura del código QR adjunto o mediante el acceso a la dirección <https://ws050.juntadeandalucia.es/verificarFirma> indicando el código de VERIFICACIÓN

FIRMADO POR	RAQUEL MARIA ESPIN CRESPO	17/10/2024	
VERIFICACIÓN	Pk2jmJDVJQXVSF7B6ESWF6FEMYA9VL	PÁG. 1444/3958	



APELLIDOS Y NOMBRE / RAZÓN SOCIAL

TORRES AGUILERA JUAN

NIF

***8779*

EXPEDIENTE

1212878

RESOLUCIÓN

DENEGACIÓN DE LA AYUDA

DATOS DE MANTENIMIENTO UNIDADES

GRUPO DE PAGO

ZONAS DE LIMITACIONES NATURALES

Sup. Dec. Admisible

0,00

Sup. Resuelta

0,00

Sobredecl.

0,00

% Sobredecl.

0,00

RESUMEN DE PAGOS

IMPORTE (Euros)

	RESUELTO	FEADER	MAPA	CAPADR
A pagar	0,00	0,00	0,00	0,00

APLICACIÓN DE REDUCCIONES Y PENALIZACIONES (%)

Criterios de subvencionabilidad (1)	Presentación tardía	Omisión declaración	Condicionalidad
100,00	0,00	0,00	0,00

IMPORTE (Euros)

Calculado(2)	Reducción	Penalización	Reducción Penalización (3)	Penalización adicional	Resuelto	FEADER	MAPA	CAPADR
0,00 €	0,00 €	0,00 €	0,00 €	0,00 €	0,00 €	0,00 €	0,00 €	0,00 €
Importe Unitario:	54,00 €	Nuevo Importe Unitario:	0,00 €					

RECINTOS PROPUESTOS

REF.	REFERENCIA SIGPAC	CULTIVO	S/R	USO SIGPAC	Sup. Dec. admisible	Sup. Campo	Sup. Determ.	Sup. Resuelta
-898337	14-013-032-00197-0007	OLIVAR	S		0,24		0,24	0,24
1700000006511127	14-013-032-00123-0002	OLIVAR	S		1,94		1,94	1,94
1700000006511128	14-013-032-00124-0001	OLIVAR	S		0,06		0,06	0,06
1700000006511130	14-013-032-00198-0001	OLIVAR	S		0,07		0,07	0,07

INCIDENCIAS

INCIDENCIA DESCRIPCIÓN

2454	Solicitante de intervención 6613 cuyo regimen de afiliacion a la SS no es ni el sistema especial agrario(cuenta ajena) ni autonomo con actividad agraria.
74018	Productor que no es agricultor a título principal, según los datos del ejercicio fiscal n-1 y seguridad socia.
74053	Importe inferior a 100 Euros

(1) Con incidencias que retienen pago o deniegan el expediente.

(2) Se calcula sobre superficie declarada admisible.

(3) Aplicación del artículo 16 bis del RD 147/2023.

(4) Expediente con algunos recintos de pastos permanentes ubicados en espacios protegidos donde la carga ganadera mínima será 0,1 UGM/ha.

Puede verificar la integridad de una copia de este documento mediante la lectura del código QR adjunto o mediante el acceso a la dirección <https://ws050.juntadeandalucia.es/verificarFirma> indicando el código de VERIFICACIÓN

FIRMADO POR

RAQUEL MARIA ESPIN CRESPO

17/10/2024

VERIFICACIÓN

Pk2jmJDVJQXVSF7B6ESWF6FEMYA9VL

PÁG. 1445/3958





APELLIDOS Y NOMBRE / RAZÓN SOCIAL

TORRICO HERRERO ANDRES COSME

NIF

***9033*

EXPEDIENTE

1265551

RESOLUCIÓN

DENEGACIÓN DE LA AYUDA

DATOS DE MANTENIMIENTO UNIDADES

GRUPO DE PAGO

ZONAS DE LIMITACIONES NATURALES

Sup. Dec. Admisible

0,00

Sup. Resuelta

0,00

Sobredecl.

0,00

% Sobredecl.

0,00

RESUMEN DE PAGOS

	IMPORTE (Euros)			
	RESUELTO	FEADER	MAPA	CAPADR
A pagar	0,00	0,00	0,00	0,00

APLICACIÓN DE REDUCCIONES Y PENALIZACIONES (%)

Crterios de subvencionabilidad (1)	Presentación tardía	Omisión declaración	Condicionalidad
100,00	0,00	0,00	0,00

IMPORTE (Euros)

Calculado(2)	Reducción	Penalización	Reducción Penalización (3)	Penalización adicional	Resuelto	FEADER	MAPA	CAPADR
0,00 €	0,00 €	0,00 €	0,00 €	0,00 €	0,00 €	0,00 €	0,00 €	0,00 €
Importe Unitario:	54,00 €	Nuevo Importe Unitario:	0,00 €					

INCIDENCIAS

INCIDENCIA DESCRIPCIÓN

- 452 Actividad agraria declarada en un recinto no compatible con el uso PA, PR o PS asignado en SIGPAC para ese recinto.
Recinto:14-069-076-00022-00001 Cultivo:62000 PASTOS PERMANENTES DE 5 O MAS AÑOS-SIN VARIEDAD Secano USO ASIGNADO EN SIGPAC:PS
- 2455 Solicitantes de intervención 6613 sin datos de IRPF n-1.(Art 4 Orden 14/04/2016).
- 74018 Productor que no es agricultor a título principal, según los datos del ejercicio fiscal n-1 y seguridad socia.
- 74053 Importe inferior a 100 Euros
- 86119 Carga ganadera NO cumple con el valor mínimo de 0,2 UGM/ha.
Recinto:14-069-076-00022-00001 Cultivo:62000 PASTOS PERMANENTES DE 5 O MAS AÑOS-SIN VARIEDAD Secano Carga Ganadera:0
- 86121 Recinto superficie forrajera que no realiza la actividad de producción de pastoreo.
Recinto:14-069-076-00022-00001 Cultivo:62000 PASTOS PERMANENTES DE 5 O MAS AÑOS-SIN VARIEDAD Secano Actividad Agraria del recinto:2
- 86122 Recinto superficie forrajera que realiza la actividad de producción de pastoreo y no declara el o los códigos del Registro de Explotaciones Ganaderas de Andalucía, REGA.
Recinto:14-069-076-00022-00001 Cultivo:62000 PASTOS PERMANENTES DE 5 O MAS AÑOS-SIN VARIEDAD Secano
- 86124 Recinto de forrajera para Cálculo de Carga Ganadera que No pertenece a Explotación.
Recinto:14-069-076-00022-00001 Cultivo:62000 PASTOS PERMANENTES DE 5 O MAS AÑOS-SIN VARIEDAD Secano

Datos considerados para el Cálculo de la Carga Ganadera del expediente

Superficie determinada para Cálculo Carga Ganadera: 0,00 ha

Carga Ganadera del Expediente: 0,00 ugm/ha

(1) Con incidencias que retienen pago o deniegan el expediente.

(2) Se calcula sobre superficie declarada admisible.

(3) Aplicación del artículo 16 bis del RD 147/2023.

(4) Expediente con algunos recintos de pastos permanentes ubicados en espacios protegidos donde la carga ganadera mínima será 0,1 UGM/ha.

Puede verificar la integridad de una copia de este documento mediante la lectura del código QR adjunto o mediante el acceso a la dirección <https://ws050.juntadeandalucia.es/verificarFirma> indicando el código de VERIFICACIÓN

FIRMADO POR

RAQUEL MARIA ESPIN CRESPO

17/10/2024

VERIFICACIÓN

Pk2jmJDVJQXVSF7B6ESWF6FEMYA9VL

PÁG. 1446/3958





Incidencias de carga ganadera

INCIDENCIA DESCRIPCIÓN

452	Actividad agraria declarada en un recinto no compatible con el uso PA, PR o PS asignado en SIGPAC para ese recinto. Recinto:14-001-021-00117-00004 Cultivo:62000 PASTOS PERMANENTES DE 5 O MAS AÑOS-SIN VARIEDAD Secano USO ASIGNADO EN SIGPAC:PR Recinto:14-001-021-00117-00009 Cultivo:62000 PASTOS PERMANENTES DE 5 O MAS AÑOS-SIN VARIEDAD Secano USO ASIGNADO EN SIGPAC:PR Recinto:14-001-022-00019-00002 Cultivo:62000 PASTOS PERMANENTES DE 5 O MAS AÑOS-SIN VARIEDAD Secano USO ASIGNADO EN SIGPAC:PA Recinto:14-069-076-00022-00001 Cultivo:62000 PASTOS PERMANENTES DE 5 O MAS AÑOS-SIN VARIEDAD Secano USO ASIGNADO EN SIGPAC:PS Recinto:14-001-021-00091-00008 Cultivo:62000 PASTOS PERMANENTES DE 5 O MAS AÑOS-SIN VARIEDAD Secano USO ASIGNADO EN SIGPAC:PS Recinto:14-001-022-00019-00006 Cultivo:62000 PASTOS PERMANENTES DE 5 O MAS AÑOS-SIN VARIEDAD Secano USO ASIGNADO EN SIGPAC:PS Recinto:14-001-021-00091-00005 Cultivo:62000 PASTOS PERMANENTES DE 5 O MAS AÑOS-SIN VARIEDAD Secano USO ASIGNADO EN SIGPAC:PR Recinto:14-001-021-00091-00011 Cultivo:62000 PASTOS PERMANENTES DE 5 O MAS AÑOS-SIN VARIEDAD Secano USO ASIGNADO EN SIGPAC:PA Recinto:14-001-021-00091-00020 Cultivo:62000 PASTOS PERMANENTES DE 5 O MAS AÑOS-SIN VARIEDAD Secano USO ASIGNADO EN SIGPAC:PA Recinto:14-001-021-00091-00021 Cultivo:62000 PASTOS PERMANENTES DE 5 O MAS AÑOS-SIN VARIEDAD Secano USO ASIGNADO EN SIGPAC:PA Recinto:14-001-021-00126-00003 Cultivo:62000 PASTOS PERMANENTES DE 5 O MAS AÑOS-SIN VARIEDAD Secano USO ASIGNADO EN SIGPAC:PR Recinto:14-001-021-00117-00002 Cultivo:62000 PASTOS PERMANENTES DE 5 O MAS AÑOS-SIN VARIEDAD Secano USO ASIGNADO EN SIGPAC:PA Recinto:14-001-021-00117-00006 Cultivo:62000 PASTOS PERMANENTES DE 5 O MAS AÑOS-SIN VARIEDAD Secano USO ASIGNADO EN SIGPAC:PA Recinto:14-001-021-00122-00001 Cultivo:62000 PASTOS PERMANENTES DE 5 O MAS AÑOS-SIN VARIEDAD Secano USO ASIGNADO EN SIGPAC:PA Recinto:14-001-021-00091-00010 Cultivo:62000 PASTOS PERMANENTES DE 5 O MAS AÑOS-SIN VARIEDAD Secano USO ASIGNADO EN SIGPAC:PR Recinto:14-001-021-00091-00017 Cultivo:62000 PASTOS PERMANENTES DE 5 O MAS AÑOS-SIN VARIEDAD Secano USO ASIGNADO EN SIGPAC:PR Recinto:14-001-021-00091-00007 Cultivo:62000 PASTOS PERMANENTES DE 5 O MAS AÑOS-SIN VARIEDAD Secano USO ASIGNADO EN SIGPAC:PR Recinto:14-001-022-00019-00012 Cultivo:62000 PASTOS PERMANENTES DE 5 O MAS AÑOS-SIN VARIEDAD Secano USO ASIGNADO EN SIGPAC:PR Recinto:14-001-021-00091-00006 Cultivo:62000 PASTOS PERMANENTES DE 5 O MAS AÑOS-SIN VARIEDAD Secano USO ASIGNADO EN SIGPAC:PR Recinto:14-001-021-00091-00019 Cultivo:62000 PASTOS PERMANENTES DE 5 O MAS AÑOS-SIN VARIEDAD Secano USO ASIGNADO EN SIGPAC:PA Recinto:14-001-021-00117-00007 Cultivo:62000 PASTOS PERMANENTES DE 5 O MAS AÑOS-SIN VARIEDAD Secano USO ASIGNADO EN SIGPAC:PA
86122	Recinto superficie forrajera que realiza la actividad de producción de pastoreo y no declara el o los códigos del Registro de Explotaciones Ganaderas de Andalucía, REGA. Recinto:14-069-076-00022-00001 Cultivo:62000 PASTOS PERMANENTES DE 5 O MAS AÑOS-SIN VARIEDAD Secano
86124	Recinto de forrajera para Cálculo de Carga Ganadera que No pertenece a Explotación. Recinto:14-069-076-00022-00001 Cultivo:62000 PASTOS PERMANENTES DE 5 O MAS AÑOS-SIN VARIEDAD Secano
86128	Recinto de Forrajeras que no ha contabilizado para Carga Ganadera por no tener una explotación válida para el cálculo de la Carga Ganadera Recinto:14-001-021-00117-00004 Cultivo:62 PASTOS PERMANENTES DE 5 O MAS AÑOS- Recinto:14-001-021-00117-00009 Cultivo:62 PASTOS PERMANENTES DE 5 O MAS AÑOS- Recinto:14-001-022-00019-00002 Cultivo:62 PASTOS PERMANENTES DE 5 O MAS AÑOS- Recinto:14-069-076-00022-00001 Cultivo:62 PASTOS PERMANENTES DE 5 O MAS AÑOS- Recinto:14-001-021-00091-00008 Cultivo:62 PASTOS PERMANENTES DE 5 O MAS AÑOS- Recinto:14-001-022-00019-00006 Cultivo:62 PASTOS PERMANENTES DE 5 O MAS AÑOS- Recinto:14-001-021-00091-00005 Cultivo:62 PASTOS PERMANENTES DE 5 O MAS AÑOS- Recinto:14-001-021-00091-00011 Cultivo:62 PASTOS PERMANENTES DE 5 O MAS AÑOS- Recinto:14-001-021-00091-00020 Cultivo:62 PASTOS PERMANENTES DE 5 O MAS AÑOS- Recinto:14-001-021-00091-00021 Cultivo:62 PASTOS PERMANENTES DE 5 O MAS AÑOS- Recinto:14-001-021-00126-00003 Cultivo:62 PASTOS PERMANENTES DE 5 O MAS AÑOS- Recinto:14-001-021-00117-00012 Cultivo:62 PASTOS PERMANENTES DE 5 O MAS AÑOS- Recinto:14-001-021-00117-00002 Cultivo:62 PASTOS PERMANENTES DE 5 O MAS AÑOS- Recinto:14-001-021-00117-00006 Cultivo:62 PASTOS PERMANENTES DE 5 O MAS AÑOS-

(1) Con incidencias que retienen pago o deniegan el expediente.

(2) Se calcula sobre superficie declarada admisible.

(3) Aplicación del artículo 16 bis del RD 147/2023.

(4) Expediente con algunos recintos de pastos permanentes ubicados en espacios protegidos donde la carga ganadera mínima será 0,1 UGM/ha.

Puede verificar la integridad de una copia de este documento mediante la lectura del código QR adjunto o mediante el acceso a la dirección <https://ws050.juntadeandalucia.es/verificarFirma> indicando el código de VERIFICACIÓN

FIRMADO POR	RAQUEL MARIA ESPIN CRESPO	17/10/2024	
VERIFICACIÓN	Pk2jmJDVJQXVSF7B6ESWF6FEMYA9VL	PÁG. 1447/3958	



	Recinto:14-001-021-00122-00001	Cultivo:62	PASTOS PERMANENTES DE 5 O MAS AÑOS-
	Recinto:14-001-021-00091-00010	Cultivo:62	PASTOS PERMANENTES DE 5 O MAS AÑOS-
	Recinto:14-001-021-00091-00017	Cultivo:62	PASTOS PERMANENTES DE 5 O MAS AÑOS-
	Recinto:14-001-021-00091-00007	Cultivo:62	PASTOS PERMANENTES DE 5 O MAS AÑOS-
	Recinto:14-001-022-00019-00012	Cultivo:62	PASTOS PERMANENTES DE 5 O MAS AÑOS-
	Recinto:14-001-021-00091-00006	Cultivo:62	PASTOS PERMANENTES DE 5 O MAS AÑOS-
	Recinto:14-001-021-00091-00019	Cultivo:62	PASTOS PERMANENTES DE 5 O MAS AÑOS-
	Recinto:14-001-021-00117-00007	Cultivo:62	PASTOS PERMANENTES DE 5 O MAS AÑOS-
	Recinto:14-001-021-00091-00004	Cultivo:62	PASTOS PERMANENTES DE 5 O MAS AÑOS-
86132	Recinto superficie forrajera que no realiza la actividad de producción de pastoreo.		
	Recinto:14-069-076-00022-00001	Cultivo:62000	PASTOS PERMANENTES DE 5 O MAS AÑOS-SIN VARIEDAD Secano
86133	Recinto de forrajera No solicitado para Cálculo de Carga Ganadera que No pertenece a Explotación.		
	Recinto:14-001-021-00117-00004	Cultivo:62000	PASTOS PERMANENTES DE 5 O MAS AÑOS-SIN VARIEDAD Secano
	Recinto:14-001-021-00117-00009	Cultivo:62000	PASTOS PERMANENTES DE 5 O MAS AÑOS-SIN VARIEDAD Secano
	Recinto:14-001-022-00019-00002	Cultivo:62000	PASTOS PERMANENTES DE 5 O MAS AÑOS-SIN VARIEDAD Secano
	Recinto:14-001-021-00091-00008	Cultivo:62000	PASTOS PERMANENTES DE 5 O MAS AÑOS-SIN VARIEDAD Secano
	Recinto:14-001-022-00019-00006	Cultivo:62000	PASTOS PERMANENTES DE 5 O MAS AÑOS-SIN VARIEDAD Secano
	Recinto:14-001-021-00091-00005	Cultivo:62000	PASTOS PERMANENTES DE 5 O MAS AÑOS-SIN VARIEDAD Secano
	Recinto:14-001-021-00091-00011	Cultivo:62000	PASTOS PERMANENTES DE 5 O MAS AÑOS-SIN VARIEDAD Secano
	Recinto:14-001-021-00091-00020	Cultivo:62000	PASTOS PERMANENTES DE 5 O MAS AÑOS-SIN VARIEDAD Secano
	Recinto:14-001-021-00091-00021	Cultivo:62000	PASTOS PERMANENTES DE 5 O MAS AÑOS-SIN VARIEDAD Secano
	Recinto:14-001-021-00126-00003	Cultivo:62000	PASTOS PERMANENTES DE 5 O MAS AÑOS-SIN VARIEDAD Secano
	Recinto:14-001-021-00117-00012	Cultivo:62000	PASTOS PERMANENTES DE 5 O MAS AÑOS-SIN VARIEDAD Secano
	Recinto:14-001-021-00117-00002	Cultivo:62000	PASTOS PERMANENTES DE 5 O MAS AÑOS-SIN VARIEDAD Secano
	Recinto:14-001-021-00117-00006	Cultivo:62000	PASTOS PERMANENTES DE 5 O MAS AÑOS-SIN VARIEDAD Secano
	Recinto:14-001-021-00122-00001	Cultivo:62000	PASTOS PERMANENTES DE 5 O MAS AÑOS-SIN VARIEDAD Secano
	Recinto:14-001-021-00091-00010	Cultivo:62000	PASTOS PERMANENTES DE 5 O MAS AÑOS-SIN VARIEDAD Secano
	Recinto:14-001-021-00091-00017	Cultivo:62000	PASTOS PERMANENTES DE 5 O MAS AÑOS-SIN VARIEDAD Secano
	Recinto:14-001-021-00091-00007	Cultivo:62000	PASTOS PERMANENTES DE 5 O MAS AÑOS-SIN VARIEDAD Secano
	Recinto:14-001-022-00019-00012	Cultivo:62000	PASTOS PERMANENTES DE 5 O MAS AÑOS-SIN VARIEDAD Secano
	Recinto:14-001-021-00091-00006	Cultivo:62000	PASTOS PERMANENTES DE 5 O MAS AÑOS-SIN VARIEDAD Secano
	Recinto:14-001-021-00091-00019	Cultivo:62000	PASTOS PERMANENTES DE 5 O MAS AÑOS-SIN VARIEDAD Secano
	Recinto:14-001-021-00117-00007	Cultivo:62000	PASTOS PERMANENTES DE 5 O MAS AÑOS-SIN VARIEDAD Secano
	Recinto:14-001-021-00091-00004	Cultivo:62000	PASTOS PERMANENTES DE 5 O MAS AÑOS-SIN VARIEDAD Secano

(1) Con incidencias que retienen pago o deniegan el expediente.

(2) Se calcula sobre superficie declarada admisible.

(3) Aplicación del artículo 16 bis del RD 147/2023.

(4) Expediente con algunos recintos de pastos permanentes ubicados en espacios protegidos donde la carga ganadera mínima será 0,1 UGM/ha.

Puede verificar la integridad de una copia de este documento mediante la lectura del código QR adjunto o mediante el acceso a la dirección <https://ws050.juntadeandalucia.es/verificarFirma> indicando el código de VERIFICACIÓN

FIRMADO POR	RAQUEL MARIA ESPIN CRESPO	17/10/2024	
VERIFICACIÓN	Pk2jmJDVJQXVSF7B6ESWF6FEMYA9VL	PÁG. 1448/3958	



APELLIDOS Y NOMBRE / RAZÓN SOCIAL

UBEDA MARTINEZ PAULA BRIGIDA

NIF

****2747*

EXPEDIENTE

1211132

RESOLUCIÓN

DENEGACIÓN DE LA AYUDA

DATOS DE MANTENIMIENTO UNIDADES

GRUPO DE PAGO

ZONAS DE LIMITACIONES NATURALES

Sup. Dec. Admisible

0,00

Sup. Resuelta

0,00

Sobredecl.

0,00

% Sobredecl.

0,00

RESUMEN DE PAGOS

IMPORTE (Euros)

	RESUELTO	FEADER	MAPA	CAPADR
A pagar	0,00	0,00	0,00	0,00

APLICACIÓN DE REDUCCIONES Y PENALIZACIONES (%)

Criterios de subvencionabilidad (1)	Presentación tardía	Omisión declaración	Condicionalidad
100,00	0,00	0,00	0,00

IMPORTE (Euros)

Calculado(2)	Reducción	Penalización	Reducción Penalización (3)	Penalización adicional	Resuelto	FEADER	MAPA	CAPADR
0,00 €	0,00 €	0,00 €	0,00 €	0,00 €	0,00 €	0,00 €	0,00 €	0,00 €
Importe Unitario:	54,00 €	Nuevo Importe Unitario:	0,00 €					

RECINTOS PROPUESTOS

REF.	REFERENCIA SIGPAC	CULTIVO	S/R	USO SIGPAC	Sup. Dec. admisible	Sup. Campo	Sup. Determ.	Sup. Resuelta
-585493	14-069-077-00105-0007	PASTOS PERMANENTES DE 5 O MAS AÑOS	S		1,42		1,42	1,42
-585490	14-069-077-00105-0006	PASTOS PERMANENTES DE 5 O MAS AÑOS	S		16,94		16,94	16,94
170000006392851	14-069-008-00006-0003	PASTOS PERMANENTES DE 5 O MAS AÑOS	S		53,80		53,80	53,80

INCIDENCIAS

INCIDENCIA DESCRIPCIÓN

452	Actividad agraria declarada en un recinto no compatible con el uso PA, PR o PS asignado en SIGPAC para ese recinto. Recinto:14-069-031-00003-00001 Cultivo:62000 PASTOS PERMANENTES DE 5 O MAS AÑOS-SIN VARIEDAD Secano USO ASIGNADO EN SIGPAC:PA
2454	Solicitante de intervención 6613 cuyo regimen de afiliacion a la SS no es ni el sistema especial agrario(cuenta ajena) ni autonomo con actividad agraria.
74018	Productor que no es agricultor a título principal, según los datos del ejercicio fiscal n-1 y seguridad socia.
74053	Importe inferior a 100 Euros
86121	Recinto superficie forrajera que no realiza la actividad de producción de pastoreo. Recinto:14-069-031-00003-00001 Cultivo:62000 PASTOS PERMANENTES DE 5 O MAS AÑOS-SIN VARIEDAD Secano Actividad Agraria del recinto:2
86122	Recinto superficie forrajera que realiza la actividad de producción de pastoreo y no declara el o los códigos del Registro de Explotaciones Ganaderas de Andalucía, REGA. Recinto:14-069-031-00003-00001 Cultivo:62000 PASTOS PERMANENTES DE 5 O MAS AÑOS-SIN VARIEDAD Secano
86124	Recinto de forrajera para Cálculo de Carga Ganadera que No pertenece a Explotación. Recinto:14-069-031-00003-00001 Cultivo:62000 PASTOS PERMANENTES DE 5 O MAS AÑOS-SIN VARIEDAD Secano

(1) Con incidencias que retienen pago o deniegan el expediente.

(2) Se calcula sobre superficie declarada admisible.

(3) Aplicación del artículo 16 bis del RD 147/2023.

(4) Expediente con algunos recintos de pastos permanentes ubicados en espacios protegidos donde la carga ganadera mínima será 0,1 UGM/ha.

Puede verificar la integridad de una copia de este documento mediante la lectura del código QR adjunto o mediante el acceso a la dirección <https://ws050.juntadeandalucia.es/verificarFirma> indicando el código de VERIFICACIÓN

FIRMADO POR

RAQUEL MARIA ESPIN CRESPO

17/10/2024

VERIFICACIÓN

Pk2jmJDVJQXVSF7B6ESWF6FEMYA9VL

PÁG. 1449/3958





Datos considerados para el Cálculo de la Carga Ganadera del expediente

Superficie determinada para Cálculo Carga Ganadera: 72,16 ha

Carga Ganadera del Expediente: 1,41 ugm/ha

Explotación	Especie	Ugm Calculada para CG
ES140690000476	BOVINA	52,24
ES140690000476	OVINA	2,43
ES140690000476	PORCINO	35,56
ES140690000857	OVINA	10,88
ES140690000857	PORCINO	0,69

Recintos Determinados para el Cálculo de Garga Ganadera

REF.	REFERENCIA SIGPAC	CULTIVO	DESCRIPCIÓN CULTIVO	S/R	SUP. RESUELTA (ha)
-585493	14-069-077-00105-00007	62000	PASTOS PERMANENTES DE 5 O MAS AÑOS-SIN VARIEDAD	S	1,42
-585490	14-069-077-00105-00006	62000	PASTOS PERMANENTES DE 5 O MAS AÑOS-SIN VARIEDAD	S	16,94
1700000006392851	14-069-008-00006-00003	62000	PASTOS PERMANENTES DE 5 O MAS AÑOS-SIN VARIEDAD	S	53,80

Incidencias de carga ganadera

INCIDENCIA DESCRIPCIÓN

452	Actividad agraria declarada en un recinto no compatible con el uso PA, PR o PS asignado en SIGPAC para ese recinto. Recinto:14-069-031-00003-00001 Cultivo:62000 PASTOS PERMANENTES DE 5 O MAS AÑOS-SIN VARIEDAD Secano USO ASIGNADO EN SIGPAC:PA
86122	Recinto superficie forrajera que realiza la actividad de producción de pastoreo y no declara el o los códigos del Registro de Explotaciones Ganaderas de Andalucía, REGA. Recinto:14-069-031-00003-00001 Cultivo:62000 PASTOS PERMANENTES DE 5 O MAS AÑOS-SIN VARIEDAD Secano
86124	Recinto de forrajera para Cálculo de Carga Ganadera que No pertenece a Explotación. Recinto:14-069-031-00003-00001 Cultivo:62000 PASTOS PERMANENTES DE 5 O MAS AÑOS-SIN VARIEDAD Secano
86128	Recinto de Forrajeras que no ha contabilizado para Carga Ganadera por no tener una explotación válida para el cálculo de la Carga Ganadera Recinto:14-069-031-00003-00001 Cultivo:62 PASTOS PERMANENTES DE 5 O MAS AÑOS-
86132	Recinto superficie forrajera que no realiza la actividad de producción de pastoreo. Recinto:14-069-031-00003-00001 Cultivo:62000 PASTOS PERMANENTES DE 5 O MAS AÑOS-SIN VARIEDAD Secano

(1) Con incidencias que retienen pago o deniegan el expediente.

(2) Se calcula sobre superficie declarada admisible.

(3) Aplicación del artículo 16 bis del RD 147/2023.

(4) Expediente con algunos recintos de pastos permanentes ubicados en espacios protegidos donde la carga ganadera mínima será 0,1 UGM/ha.

Puede verificar la integridad de una copia de este documento mediante la lectura del código QR adjunto o mediante el acceso a la dirección <https://ws050.juntadeandalucia.es/verificarFirma> indicando el código de VERIFICACIÓN

FIRMADO POR	RAQUEL MARIA ESPIN CRESPO	17/10/2024	
VERIFICACIÓN	Pk2jmJDVJQXVSF7B6ESWF6FEMYA9VL	PÁG. 1450/3958	



APELLIDOS Y NOMBRE / RAZÓN SOCIAL

URBANO CONTRERAS ANGEL CUSTODIO

NIF

***7022*

EXPEDIENTE

1275627

RESOLUCIÓN

DENEGACIÓN DE LA AYUDA

DATOS DE MANTENIMIENTO UNIDADES

GRUPO DE PAGO

ZONAS DE LIMITACIONES NATURALES

Sup. Dec. Admisible

0,00

Sup. Resuelta

0,00

Sobredecl.

0,00

% Sobredecl.

0,00

RESUMEN DE PAGOS

IMPORTE (Euros)

	RESUELTO	FEADER	MAPA	CAPADR
A pagar	0,00	0,00	0,00	0,00

APLICACIÓN DE REDUCCIONES Y PENALIZACIONES (%)

Crterios de subvencionabilidad (1)	Presentación tardía	Omisión declaración	Condicionalidad
100,00	0,00	0,00	0,00

IMPORTE (Euros)

Calculado(2)	Reducción	Penalización	Reducción Penalización (3)	Penalización adicional	Resuelto	FEADER	MAPA	CAPADR
0,00 €	0,00 €	0,00 €	0,00 €	0,00 €	0,00 €	0,00 €	0,00 €	0,00 €
Importe Unitario:	54,00 €	Nuevo Importe Unitario:	0,00 €					

RECINTOS PROPUESTOS

REF.	REFERENCIA SIGPAC	CULTIVO	S/R	USO SIGPAC	Sup. Dec. admisible	Sup. Campo	Sup. Determ.	Sup. Resuelta
-1493690	14-038-089-00038-0005	OLIVAR	S		0,18		0,18	0,00
-1278907	14-038-036-09012-0006	OLIVAR	S		0,03		0,03	0,03
-1278903	14-038-036-00075-0004	OLIVAR	S		0,02		0,02	0,02
1700000003056332	14-038-022-00003-0001	OLIVAR	S		3,26		3,26	3,26
1700000003056333	14-038-022-00125-0001	OLIVAR	S		8,27		8,27	8,27
1700000003056334	14-038-022-09015-0005	OLIVAR	S		0,15		0,15	0,15
1700000003056335	14-038-036-00073-0001	OLIVAR	S		0,40		0,40	0,40
1700000003056336	14-038-036-00272-0001	OLIVAR	S		0,81		0,81	0,81
1700000003056337	14-038-036-00072-0004	OLIVAR	S		2,62		2,62	2,62

INCIDENCIAS

INCIDENCIA DESCRIPCIÓN

3790	Recinto declarado inactivo Recinto:14-038-089-00038-00005 Cultivo: -
74018	Productor que no es agricultor a título principal, según los datos del ejercicio fiscal n-1 y seguridad socia.
74053	Importe inferior a 100 Euros

(1) Con incidencias que retienen pago o deniegan el expediente.

(2) Se calcula sobre superficie declarada admisible.

(3) Aplicación del artículo 16 bis del RD 147/2023.

(4) Expediente con algunos recintos de pastos permanentes ubicados en espacios protegidos donde la carga ganadera mínima será 0,1 UGM/ha.

Puede verificar la integridad de una copia de este documento mediante la lectura del código QR adjunto o mediante el acceso a la dirección <https://ws050.juntadeandalucia.es/verificarFirma> indicando el código de VERIFICACIÓN

FIRMADO POR	RAQUEL MARIA ESPIN CRESPO	17/10/2024
VERIFICACIÓN	Pk2jmJDVJQXVSF7B6ESWF6FEMYA9VL	PÁG. 1451/3958





APELLIDOS Y NOMBRE / RAZÓN SOCIAL
VALENZUELA ESCUDERO ALEGRIA SOLEDAD

NIF
***9788*

EXPEDIENTE
1280997

RESOLUCIÓN
DENEGACIÓN DE LA AYUDA

DATOS DE MANTENIMIENTO UNIDADES

GRUPO DE PAGO	Sup. Dec. Admisible	Sup. Resuelta	Sobredecl.	% Sobredecl.
ZONAS DE LIMITACIONES NATURALES	0,00	0,00	0,00	0,00

RESUMEN DE PAGOS

	IMPORTE (Euros)			
	RESUELTO	FEADER	MAPA	CAPADR
A pagar	0,00	0,00	0,00	0,00

APLICACIÓN DE REDUCCIONES Y PENALIZACIONES (%)

Crterios de subvencionabilidad (1)	Presentación tardía	Omisión declaración	Condicionalidad
100,00	0,00	0,00	0,00

IMPORTE (Euros)

Calculado(2)	Reducción	Penalización	Reducción Penalización (3)	Penalización adicional	Resuelto	FEADER	MAPA	CAPADR
0,00 €	0,00 €	0,00 €	0,00 €	0,00 €	0,00 €	0,00 €	0,00 €	0,00 €
Importe Unitario:	54,00 €	Nuevo Importe Unitario:	0,00 €					

RECINTOS PROPUESTOS

REF.	REFERENCIA SIGPAC	CULTIVO	S/R	USO SIGPAC	Sup. Dec. admisible	Sup. Campo	Sup. Determ.	Sup. Resuelta
170000005660886	14-013-004-00038-0001	OLIVAR	S		0,17		0,17	0,17
170000005660887	14-013-004-00040-0001	OLIVAR	S		5,86		5,86	5,86
170000005660888	14-013-005-00007-0001	OLIVAR	S		5,92		5,92	5,90
1700000007176987	14-013-028-00229-0001	PASTOS PERMANENTES DE 5 O MAS AÑOS	S		2,74		2,74	2,74
1700000007177005	14-013-028-00236-0004	PASTOS PERMANENTES DE 5 O MAS AÑOS	S		0,16		0,16	0,16
1700000007177036	14-013-028-00236-0001	PASTOS PERMANENTES DE 5 O MAS AÑOS	S		0,38		0,38	0,38
1700000007177037	14-013-028-00237-0001	PASTOS PERMANENTES DE 5 O MAS AÑOS	S		0,89		0,89	0,89
1700000007177041	14-013-028-00243-0003	PASTOS PERMANENTES DE 5 O MAS AÑOS	S		201,12		201,12	201,12
1700000007177043	14-013-028-00235-0005	PASTOS PERMANENTES DE 5 O MAS AÑOS	S		0,92		0,92	0,92
1700000007177044	14-013-028-00242-0001	PASTOS PERMANENTES DE 5 O MAS AÑOS	S		3,06		3,06	3,06
1700000007177049	14-013-028-00229-0002	PASTOS PERMANENTES DE 5 O MAS AÑOS	S		1,10		1,10	1,10

INCIDENCIAS

INCIDENCIA DESCRIPCIÓN

- 4272 Verifica que las líneas de declaración de las Solicitudes Únicas no tienen solapes con la capa de Retroactividad Gráfica (ambas de la misma campaña) a nivel de expediente/línea de declaración gráfica de la solicitud.
Recinto:14-013-005-00007-00001 Cultivo: - Agregado de la referencia del recinto.:0 Zona de la referencia del recinto.:0 Superficie solapada.:0,02 Id. Incid.:98194355
- 74018 Productor que no es agricultor a título principal, según los datos del ejercicio fiscal n-1 y seguridad socia.
- 74053 Importe inferior a 100 Euros

(1) Con incidencias que retienen pago o deniegan el expediente.

(2) Se calcula sobre superficie declarada admisible.

(3) Aplicación del artículo 16 bis del RD 147/2023.

(4) Expediente con algunos recintos de pastos permanentes ubicados en espacios protegidos donde la carga ganadera mínima será 0,1 UGM/ha.

Puede verificar la integridad de una copia de este documento mediante la lectura del código QR adjunto o mediante el acceso a la dirección <https://ws050.juntadeandalucia.es/verificarFirma> indicando el código de VERIFICACIÓN

FIRMADO POR	RAQUEL MARIA ESPIN CRESPO	17/10/2024
VERIFICACIÓN	Pk2jmJDVJQXVSF7B6ESWF6FEMYA9VL	PÁG. 1452/3958





Datos considerados para el Cálculo de la Carga Ganadera del expediente

Superficie determinada para Cálculo Carga Ganadera: 210,37 ha

Carga Ganadera del Expediente: 0,16 ugm/ha (4)

Explotación	Especie	Ugm Calculada para CG
ES140130000166	BOVINA	33,19

Recintos Determinados para el Cálculo de Garga Ganadera

REF.	REFERENCIA SIGPAC	CULTIVO	DESCRIPCIÓN CULTIVO	S/R	SUP. RESUELTA (ha)
1700000007176987	14-013-028-00229-00001	62000	PASTOS PERMANENTES DE 5 O MAS AÑOS-SIN VARIEDAD	S	2,74
1700000007177005	14-013-028-00236-00004	62000	PASTOS PERMANENTES DE 5 O MAS AÑOS-SIN VARIEDAD	S	0,16
1700000007177036	14-013-028-00236-00001	62000	PASTOS PERMANENTES DE 5 O MAS AÑOS-SIN VARIEDAD	S	0,38
1700000007177037	14-013-028-00237-00001	62000	PASTOS PERMANENTES DE 5 O MAS AÑOS-SIN VARIEDAD	S	0,89
1700000007177041	14-013-028-00243-00003	62000	PASTOS PERMANENTES DE 5 O MAS AÑOS-SIN VARIEDAD	S	201,12
1700000007177043	14-013-028-00235-00005	62000	PASTOS PERMANENTES DE 5 O MAS AÑOS-SIN VARIEDAD	S	0,92
1700000007177044	14-013-028-00242-00001	62000	PASTOS PERMANENTES DE 5 O MAS AÑOS-SIN VARIEDAD	S	3,06
1700000007177049	14-013-028-00229-00002	62000	PASTOS PERMANENTES DE 5 O MAS AÑOS-SIN VARIEDAD	S	1,10

Incidencias de carga ganadera

INCIDENCIA DESCRIPCIÓN

86128	<p>Recinto de Forrajeras que no ha contabilizado para Carga Ganadera por no tener una explotación válida para el cálculo de la Carga Ganadera</p> <p>Recinto:14-026-005-00054-00003 Cultivo:62 PASTOS PERMANENTES DE 5 O MAS AÑOS-</p> <p>Recinto:14-026-005-00055-00005 Cultivo:62 PASTOS PERMANENTES DE 5 O MAS AÑOS-</p> <p>Recinto:14-026-005-00054-00005 Cultivo:62 PASTOS PERMANENTES DE 5 O MAS AÑOS-</p> <p>Recinto:14-026-005-00055-00004 Cultivo:62 PASTOS PERMANENTES DE 5 O MAS AÑOS-</p> <p>Recinto:14-026-005-00055-00001 Cultivo:62 PASTOS PERMANENTES DE 5 O MAS AÑOS-</p>
86131	<p>Recinto superficie forrajera con explotación ganadera según VAG que en REGA no tiene clasificación zootécnica permitida.</p> <p>Recinto:14-026-005-00054-00003 Cultivo:62000 PASTOS PERMANENTES DE 5 O MAS AÑOS-SIN VARIEDAD Secano Explotacion:ES140260000487</p> <p>Recinto:14-026-005-00055-00005 Cultivo:62000 PASTOS PERMANENTES DE 5 O MAS AÑOS-SIN VARIEDAD Secano Explotacion:ES140260000487</p> <p>Recinto:14-026-005-00054-00005 Cultivo:62000 PASTOS PERMANENTES DE 5 O MAS AÑOS-SIN VARIEDAD Secano Explotacion:ES140260000487</p> <p>Recinto:14-026-005-00055-00004 Cultivo:62000 PASTOS PERMANENTES DE 5 O MAS AÑOS-SIN VARIEDAD Secano Explotacion:ES140260000487</p> <p>Recinto:14-026-005-00055-00001 Cultivo:62000 PASTOS PERMANENTES DE 5 O MAS AÑOS-SIN VARIEDAD Secano Explotacion:ES140260000487</p>

(1) Con incidencias que retienen pago o deniegan el expediente.

(2) Se calcula sobre superficie declarada admisible.

(3) Aplicación del artículo 16 bis del RD 147/2023.

(4) Expediente con algunos recintos de pastos permanentes ubicados en espacios protegidos donde la carga ganadera mínima será 0,1 UGM/ha.

Puede verificar la integridad de una copia de este documento mediante la lectura del código QR adjunto o mediante el acceso a la dirección <https://ws050.juntadeandalucia.es/verificarFirma> indicando el código de VERIFICACIÓN

FIRMADO POR

RAQUEL MARIA ESPIN CRESPO

17/10/2024

VERIFICACIÓN

Pk2jmJDVJQXVSF7B6ESWF6FEMYA9VL

PÁG. 1453/3958





APELLIDOS Y NOMBRE / RAZÓN SOCIAL

VALENZUELA LOZANO MARIA CARMEN

NIF

****3306*

EXPEDIENTE

1145288

RESOLUCIÓN

DENEGACIÓN DE LA AYUDA

DATOS DE MANTENIMIENTO UNIDADES

GRUPO DE PAGO

ZONAS DE LIMITACIONES NATURALES

Sup. Dec. Admisible

0,00

Sup. Resuelta

0,00

Sobredecl.

0,00

% Sobredecl.

0,00

RESUMEN DE PAGOS

IMPORTE (Euros)

	RESUELTO	FEADER	MAPA	CAPADR
A pagar	0,00	0,00	0,00	0,00

APLICACIÓN DE REDUCCIONES Y PENALIZACIONES (%)

Criterios de subvencionabilidad (1)	Presentación tardía	Omisión declaración	Condicionalidad
100,00	0,00	0,00	0,00

IMPORTE (Euros)

Calculado(2)	Reducción	Penalización	Reducción Penalización (3)	Penalización adicional	Resuelto	FEADER	MAPA	CAPADR
0,00 €	0,00 €	0,00 €	0,00 €	0,00 €	0,00 €	0,00 €	0,00 €	0,00 €
Importe Unitario:	54,00 €	Nuevo Importe Unitario:	0,00 €					

RECINTOS PROPUESTOS

REF.	REFERENCIA SIGPAC	CULTIVO	S/R	USO SIGPAC	Sup. Dec. admisible	Sup. Campo	Sup. Determ.	Sup. Resuelta
170000005302248	14-054-056-00060-0001	OLIVAR	S		2,16		2,16	2,16

INCIDENCIAS

INCIDENCIA DESCRIPCIÓN

2454	Solicitante de intervención 6613 cuyo regimen de afiliación a la SS no es ni el sistema especial agrario(cuenta ajena) ni autonomo con actividad agraria.
74018	Productor que no es agricultor a título principal, según los datos del ejercicio fiscal n-1 y seguridad socia.
74053	Importe inferior a 100 Euros

(1) Con incidencias que retienen pago o deniegan el expediente.

(2) Se calcula sobre superficie declarada admisible.

(3) Aplicación del artículo 16 bis del RD 147/2023.

(4) Expediente con algunos recintos de pastos permanentes ubicados en espacios protegidos donde la carga ganadera mínima será 0,1 UGM/ha.

Puede verificar la integridad de una copia de este documento mediante la lectura del código QR adjunto o mediante el acceso a la dirección <https://ws050.juntadeandalucia.es/verificarFirma> indicando el código de VERIFICACIÓN

FIRMADO POR	RAQUEL MARIA ESPIN CRESPO	17/10/2024	
VERIFICACIÓN	Pk2jmJDVJQXVSF7B6ESWF6FEMYA9VL	PÁG. 1454/3958	



APELLIDOS Y NOMBRE / RAZÓN SOCIAL

VALLE GALVEZ ANA

NIF
****7495*

EXPEDIENTE

1120975

RESOLUCIÓN

DENEGACIÓN DE LA AYUDA

DATOS DE MANTENIMIENTO UNIDADES

GRUPO DE PAGO	Sup. Dec. Admisible	Sup. Resuelta	Sobredecl.	% Sobredecl.
ZONAS DE LIMITACIONES NATURALES	0,00	0,00	0,00	0,00

RESUMEN DE PAGOS

	IMPORTE (Euros)			
	RESUELTO	FEADER	MAPA	CAPADR
A pagar	0,00	0,00	0,00	0,00

APLICACIÓN DE REDUCCIONES Y PENALIZACIONES (%)

Criterios de subvencionabilidad (1)	Presentación tardía	Omisión declaración	Condicionalidad
100,00	0,00	0,00	0,00

IMPORTE (Euros)

Calculado(2)	Reducción	Penalización	Reducción Penalización (3)	Penalización adicional	Resuelto	FEADER	MAPA	CAPADR
0,00 €	0,00 €	0,00 €	0,00 €	0,00 €	0,00 €	0,00 €	0,00 €	0,00 €
Importe Unitario:	54,00 €	Nuevo Importe Unitario:	0,00 €					

RECINTOS PROPUESTOS

REF.	REFERENCIA SIGPAC	CULTIVO	S/R	USO SIGPAC	Sup. Dec. admisible	Sup. Campo	Sup. Determ.	Sup. Resuelta
170000004598358	14-042-034-00129-0001	OLIVAR	R		1,53		1,53	1,53

INCIDENCIAS

INCIDENCIA DESCRIPCIÓN

2454	Solicitante de intervención 6613 cuyo regimen de afiliación a la SS no es ni el sistema especial agrario(cuenta ajena) ni autonomo con actividad agraria.
74018	Productor que no es agricultor a título principal, según los datos del ejercicio fiscal n-1 y seguridad socia.
74053	Importe inferior a 100 Euros

(1) Con incidencias que retienen pago o deniegan el expediente.

(2) Se calcula sobre superficie declarada admisible.

(3) Aplicación del artículo 16 bis del RD 147/2023.

(4) Expediente con algunos recintos de pastos permanentes ubicados en espacios protegidos donde la carga ganadera mínima será 0,1 UGM/ha.

Puede verificar la integridad de una copia de este documento mediante la lectura del código QR adjunto o mediante el acceso a la dirección <https://ws050.juntadeandalucia.es/verificarFirma> indicando el código de VERIFICACIÓN

FIRMADO POR	RAQUEL MARIA ESPIN CRESPO	17/10/2024	
VERIFICACIÓN	Pk2jmJDVJQXVSF7B6ESWF6FEMYA9VL	PÁG. 1455/3958	



APELLIDOS Y NOMBRE / RAZÓN SOCIAL

VALLEJO JIMENEZ JUAN CARLOS

NIF

****1887*

EXPEDIENTE

1109455

RESOLUCIÓN

DENEGACIÓN DE LA AYUDA

DATOS DE MANTENIMIENTO UNIDADES

GRUPO DE PAGO	Sup. Dec. Admisible	Sup. Resuelta	Sobredecl.	% Sobredecl.
ZONAS DE LIMITACIONES NATURALES	0,00	0,00	0,00	0,00

RESUMEN DE PAGOS

	IMPORTE (Euros)			
	RESUELTO	FEADER	MAPA	CAPADR
A pagar	0,00	0,00	0,00	0,00

APLICACIÓN DE REDUCCIONES Y PENALIZACIONES (%)

Criterios de subvencionabilidad (1)	Presentación tardía	Omisión declaración	Condicionalidad
100,00	0,00	0,00	0,00

IMPORTE (Euros)

Calculado(2)	Reducción	Penalización	Reducción adicional (3)	Penalización adicional	Resuelto	FEADER	MAPA	CAPADR
0,00 €	0,00 €	0,00 €	0,00 €	0,00 €	0,00 €	0,00 €	0,00 €	0,00 €
Importe Unitario:	54,00 €	Nuevo Importe Unitario:	0,00 €					

RECINTOS PROPUESTOS

REF.	REFERENCIA SIGPAC	CULTIVO	S/R	USO SIGPAC	Sup. Dec. admisible	Sup. Campo	Sup. Determ.	Sup. Resuelta
-1309029	14-007-069-09001-0002	OLIVAR	S		0,03		0,03	0,03
-784761	14-007-038-00371-0001	OLIVAR	S		0,69		0,69	0,69
-78395	14-007-038-00814-0004	OLIVAR	S		0,01		0,01	0,01
4816534	14-007-038-00370-0001	OLIVAR	S		0,66		0,66	0,66
6821534	14-007-038-00577-0002	OLIVAR	S		0,18		0,18	0,18
6821547	14-007-038-00576-0001	OLIVAR	S		0,14		0,14	0,14
1700000005650699	14-007-038-00368-0001	OLIVAR	S		0,60		0,60	0,60
1700000005650700	14-007-038-00376-0001	OLIVAR	S		0,58		0,58	0,58
1700000005650701	14-007-038-00377-0001	OLIVAR	S		0,60		0,60	0,60
1700000005650702	14-007-038-00384-0005	OLIVAR	S		0,15		0,15	0,15
1700000005650703	14-007-038-00814-0002	OLIVAR	S		0,31		0,31	0,31
1700000005650704	14-007-038-00384-0009	OLIVAR	S		0,45		0,45	0,45
1700000005650705	14-007-069-00153-0001	OLIVAR	S		0,07		0,07	0,07
1700000005650706	14-007-069-00154-0002	OLIVAR	S		0,29		0,29	0,29
1700000005650707	14-007-069-00155-0001	OLIVAR	S		0,18		0,18	0,18
1700000005650711	14-007-041-00024-0001	OLIVAR	S		0,03		0,03	0,03
1700000005650712	14-007-041-00025-0002	OLIVAR	S		0,22		0,22	0,22
1700000005650713	14-007-041-00026-0001	OLIVAR	S		1,56		1,56	1,56
1700000005650714	14-007-041-00032-0003	OLIVAR	S		0,01		0,01	0,01
1700000005650715	14-007-041-00035-0002	OLIVAR	S		0,01		0,01	0,01
1700000005650716	14-007-038-00783-0001	OLIVAR	S		0,65		0,65	0,65
1700000005650717	14-007-038-00785-0003	OLIVAR	S		0,65		0,65	0,65

(1) Con incidencias que retienen pago o deniegan el expediente.

(2) Se calcula sobre superficie declarada admisible.

(3) Aplicación del artículo 16 bis del RD 147/2023.

(4) Expediente con algunos recintos de pastos permanentes ubicados en espacios protegidos donde la carga ganadera mínima será 0,1 UGM/ha.

Puede verificar la integridad de una copia de este documento mediante la lectura del código QR adjunto o mediante el acceso a la dirección <https://ws050.juntadeandalucia.es/verificarFirma> indicando el código de VERIFICACIÓN

FIRMADO POR	RAQUEL MARIA ESPIN CRESPO	17/10/2024
VERIFICACIÓN	Pk2jmJDVJQXVSF7B6ESWF6FEMYA9VL	PÁG. 1456/3958





INCIDENCIAS

INCIDENCIA DESCRIPCIÓN

2454	Solicitante de intervención 6613 cuyo regimen de afiliacion a la SS no es ni el sistema especial agrario(cuenta ajena) ni autonomo con actividad agraria.
74018	Productor que no es agricultor a título principal, según los datos del ejercicio fiscal n-1 y seguridad socia.
74053	Importe inferior a 100 Euros

(1) Con incidencias que retienen pago o deniegan el expediente.
(2) Se calcula sobre superficie declarada admisible.
(3) Aplicación del artículo 16 bis del RD 147/2023.
(4) Expediente con algunos recintos de pastos permanentes ubicados en espacios protegidos donde la carga ganadera mínima será 0,1 UGM/ha.

Puede verificar la integridad de una copia de este documento mediante la lectura del código QR adjunto o mediante el acceso a la dirección <https://ws050.juntadeandalucia.es/verificarFirma> indicando el código de VERIFICACIÓN

FIRMADO POR	RAQUEL MARIA ESPIN CRESPO	17/10/2024
VERIFICACIÓN	Pk2jmJDVJQXVSF7B6ESWF6FEMYA9VL	PÁG. 1457/3958





APELLIDOS Y NOMBRE / RAZÓN SOCIAL

VALVERDE RISQUEZ JOSE

NIF

****7712*

EXPEDIENTE

1171823

RESOLUCIÓN

DENEGACIÓN DE LA AYUDA

DATOS DE MANTENIMIENTO UNIDADES

GRUPO DE PAGO

ZONAS DE LIMITACIONES NATURALES

**Sup. Dec.
Admisible**

0,00

**Sup.
Resuelta**

0,00

Sobredecl.

0,00

% Sobredecl.

0,00

RESUMEN DE PAGOS

IMPORTE (Euros)

	RESUELTO	FEADER	MAPA	CAPADR
A pagar	0,00	0,00	0,00	0,00

APLICACIÓN DE REDUCCIONES Y PENALIZACIONES (%)

Crterios de subvencionabilidad (1)	Presentación tardía	Omisión declaración	Condicionalidad
100,00	0,00	0,00	0,00

IMPORTE (Euros)

Calculado(2)	Reducción	Penalización	Reducción Penalización (3)	Penalización adicional	Resuelto	FEADER	MAPA	CAPADR
0,00 €	0,00 €	0,00 €	0,00 €	0,00 €	0,00 €	0,00 €	0,00 €	0,00 €
Importe Unitario:	54,00 €	Nuevo Importe Unitario:	0,00 €					

RECINTOS PROPUESTOS

REF.	REFERENCIA SIGPAC	CULTIVO	S/R	USO SIGPAC	Sup. Dec. admisible	Sup. Campo	Sup. Determ.	Sup. Resuelta
-61737	14-074-057-00011-0001	TRANQUILLÓN	S		0,80		0,80	0,80
1700000005574148	14-074-057-00010-0001	TRANQUILLÓN	S		1,12		1,12	1,12
1700000005574150	14-074-056-00002-0001	AVENA	S		3,82		3,82	3,82
1700000005574152	14-074-057-00080-0001	TRANQUILLÓN	S		1,92		1,92	1,92
1700000005574153	14-074-058-00003-0001	TRANQUILLÓN	S		0,42		0,42	0,42
1700000005574154	14-074-057-00012-0001	TRANQUILLÓN	S		1,26		1,26	1,26
1700000005574155	14-074-055-00015-0001	BARBECHO TRADICIONAL	S		1,51		1,51	1,51

(1) Con incidencias que retienen pago o deniegan el expediente.

(2) Se calcula sobre superficie declarada admisible.

(3) Aplicación del artículo 16 bis del RD 147/2023.

(4) Expediente con algunos recintos de pastos permanentes ubicados en espacios protegidos donde la carga ganadera mínima será 0,1 UGM/ha.

Puede verificar la integridad de una copia de este documento mediante la lectura del código QR adjunto o mediante el acceso a la dirección <https://ws050.juntadeandalucia.es/verificarFirma> indicando el código de VERIFICACIÓN

FIRMADO POR

RAQUEL MARIA ESPIN CRESPO

17/10/2024

VERIFICACIÓN

Pk2jmJDVJQXVSF7B6ESWF6FEMYA9VL

PÁG. 1458/3958





INCIDENCIAS

INCIDENCIA DESCRIPCIÓN

- 428 Agricultor con incumplimiento de la figura de agricultor activo.
Causa de Incumplimiento:No cumple 25/75
Causa de Incumplimiento:No inscrito en RETA/SETA
- 2454 Solicitante de intervención 6613 cuyo regimen de afiliacion a la SS no es ni el sistema especial agrario(cuenta ajena) ni autonomo con actividad agraria.
- 2455 Solicitantes de intervención 6613 sin datos de IRPF n-1.(Art 4 Orden 14/04/2016).
- 74018 Productor que no es agricultor a título principal, según los datos del ejercicio fiscal n-1 y seguridad socia.
- 74053 Importe inferior a 100 Euros
- 86119 Carga ganadera NO cumple con el valor mínimo de 0,2 UGM/ha.
Recinto:14-074-054-00067-00001 Cultivo:63000 PASTOS DE MENOS DE 5 AÑOS-SIN VARIEDAD Secano Carga Ganadera:0
Recinto:14-074-054-00068-00001 Cultivo:63000 PASTOS DE MENOS DE 5 AÑOS-SIN VARIEDAD Secano Carga Ganadera:0
Recinto:14-074-054-00069-00001 Cultivo:63000 PASTOS DE MENOS DE 5 AÑOS-SIN VARIEDAD Secano Carga Ganadera:0
Recinto:14-074-056-00002-00001 Cultivo:63000 PASTOS DE MENOS DE 5 AÑOS-SIN VARIEDAD Secano Carga Ganadera:0
Recinto:14-074-057-00010-00007 Cultivo:62000 PASTOS PERMANENTES DE 5 O MAS AÑOS-SIN VARIEDAD Secano Carga Ganadera:0
Recinto:14-074-057-00053-00001 Cultivo:63000 PASTOS DE MENOS DE 5 AÑOS-SIN VARIEDAD Secano Carga Ganadera:0
- 86121 Recinto superficie forrajera que no realiza la actividad de producción de pastoreo.
Recinto:14-074-054-00067-00001 Cultivo:63000 PASTOS DE MENOS DE 5 AÑOS-SIN VARIEDAD Secano Actividad Agraria del recinto:4
Recinto:14-074-054-00068-00001 Cultivo:63000 PASTOS DE MENOS DE 5 AÑOS-SIN VARIEDAD Secano Actividad Agraria del recinto:4
Recinto:14-074-054-00069-00001 Cultivo:63000 PASTOS DE MENOS DE 5 AÑOS-SIN VARIEDAD Secano Actividad Agraria del recinto:4
Recinto:14-074-056-00002-00001 Cultivo:63000 PASTOS DE MENOS DE 5 AÑOS-SIN VARIEDAD Secano Actividad Agraria del recinto:4
Recinto:14-074-057-00010-00007 Cultivo:62000 PASTOS PERMANENTES DE 5 O MAS AÑOS-SIN VARIEDAD Secano Actividad Agraria del recinto:4
Recinto:14-074-057-00053-00001 Cultivo:63000 PASTOS DE MENOS DE 5 AÑOS-SIN VARIEDAD Secano Actividad Agraria del recinto:4
- 86122 Recinto superficie forrajera que realiza la actividad de producción de pastoreo y no declara el o los códigos del Registro de Explotaciones Ganaderas de Andalucía, REGA.
Recinto:14-074-054-00067-00001 Cultivo:63000 PASTOS DE MENOS DE 5 AÑOS-SIN VARIEDAD Secano
Recinto:14-074-054-00068-00001 Cultivo:63000 PASTOS DE MENOS DE 5 AÑOS-SIN VARIEDAD Secano
Recinto:14-074-054-00069-00001 Cultivo:63000 PASTOS DE MENOS DE 5 AÑOS-SIN VARIEDAD Secano
Recinto:14-074-056-00002-00001 Cultivo:63000 PASTOS DE MENOS DE 5 AÑOS-SIN VARIEDAD Secano
Recinto:14-074-057-00010-00007 Cultivo:62000 PASTOS PERMANENTES DE 5 O MAS AÑOS-SIN VARIEDAD Secano
Recinto:14-074-057-00053-00001 Cultivo:63000 PASTOS DE MENOS DE 5 AÑOS-SIN VARIEDAD Secano
- 86124 Recinto de forrajera para Cálculo de Carga Ganadera que No pertenece a Explotación.
Recinto:14-074-054-00067-00001 Cultivo:63000 PASTOS DE MENOS DE 5 AÑOS-SIN VARIEDAD Secano
Recinto:14-074-054-00068-00001 Cultivo:63000 PASTOS DE MENOS DE 5 AÑOS-SIN VARIEDAD Secano
Recinto:14-074-054-00069-00001 Cultivo:63000 PASTOS DE MENOS DE 5 AÑOS-SIN VARIEDAD Secano
Recinto:14-074-056-00002-00001 Cultivo:63000 PASTOS DE MENOS DE 5 AÑOS-SIN VARIEDAD Secano
Recinto:14-074-057-00010-00007 Cultivo:62000 PASTOS PERMANENTES DE 5 O MAS AÑOS-SIN VARIEDAD Secano
Recinto:14-074-057-00053-00001 Cultivo:63000 PASTOS DE MENOS DE 5 AÑOS-SIN VARIEDAD Secano

Datos considerados para el Cálculo de la Carga Ganadera del expediente

Superficie determinada para Cálculo Carga Ganadera: 0,00 ha
Carga Ganadera del Expediente: 0,00 ugm/ha

Incidenias de carga ganadera

INCIDENCIA DESCRIPCIÓN

- 86122 Recinto superficie forrajera que realiza la actividad de producción de pastoreo y no declara el o los códigos del Registro de Explotaciones Ganaderas de Andalucía, REGA.
Recinto:14-074-057-00010-00007 Cultivo:62000 PASTOS PERMANENTES DE 5 O MAS AÑOS-SIN VARIEDAD Secano
Recinto:14-074-054-00067-00001 Cultivo:63000 PASTOS DE MENOS DE 5 AÑOS-SIN VARIEDAD Secano
Recinto:14-074-054-00069-00001 Cultivo:63000 PASTOS DE MENOS DE 5 AÑOS-SIN VARIEDAD Secano

(1) Con incidencias que retienen pago o deniegan el expediente.

(2) Se calcula sobre superficie declarada admisible.

(3) Aplicación del artículo 16 bis del RD 147/2023.

(4) Expediente con algunos recintos de pastos permanentes ubicados en espacios protegidos donde la carga ganadera mínima será 0,1 UGM/ha.

Puede verificar la integridad de una copia de este documento mediante la lectura del código QR adjunto o mediante el acceso a la dirección <https://ws050.juntadeandalucia.es/verificarFirma> indicando el código de VERIFICACIÓN

FIRMADO POR	RAQUEL MARIA ESPIN CRESPO	17/10/2024
VERIFICACIÓN	Pk2jmJDVJQXVSF7B6ESWF6FEMYA9VL	PÁG. 1459/3958





	Recinto:14-074-054-00068-00001	Cultivo:63000	PASTOS DE MENOS DE 5 AÑOS-SIN VARIEDAD	Secano
	Recinto:14-074-057-00053-00001	Cultivo:63000	PASTOS DE MENOS DE 5 AÑOS-SIN VARIEDAD	Secano
	Recinto:14-074-056-00002-00001	Cultivo:63000	PASTOS DE MENOS DE 5 AÑOS-SIN VARIEDAD	Secano
86124	Recinto de forrajera para Cálculo de Carga Ganadera que No pertenece a Explotación.			
	Recinto:14-074-057-00010-00007	Cultivo:62000	PASTOS PERMANENTES DE 5 O MAS AÑOS-SIN VARIEDAD	Secano
	Recinto:14-074-054-00067-00001	Cultivo:63000	PASTOS DE MENOS DE 5 AÑOS-SIN VARIEDAD	Secano
	Recinto:14-074-054-00069-00001	Cultivo:63000	PASTOS DE MENOS DE 5 AÑOS-SIN VARIEDAD	Secano
	Recinto:14-074-054-00068-00001	Cultivo:63000	PASTOS DE MENOS DE 5 AÑOS-SIN VARIEDAD	Secano
	Recinto:14-074-057-00053-00001	Cultivo:63000	PASTOS DE MENOS DE 5 AÑOS-SIN VARIEDAD	Secano
	Recinto:14-074-056-00002-00001	Cultivo:63000	PASTOS DE MENOS DE 5 AÑOS-SIN VARIEDAD	Secano
86128	Recinto de Forrajeras que no ha contabilizado para Carga Ganadera por no tener una explotación válida para el cálculo de la Carga Ganadera			
	Recinto:14-074-057-00010-00007	Cultivo:62	PASTOS PERMANENTES DE 5 O MAS AÑOS-	
	Recinto:14-074-054-00067-00001	Cultivo:63	PASTOS DE MENOS DE 5 AÑOS-	
	Recinto:14-074-054-00069-00001	Cultivo:63	PASTOS DE MENOS DE 5 AÑOS-	
	Recinto:14-074-054-00068-00001	Cultivo:63	PASTOS DE MENOS DE 5 AÑOS-	
	Recinto:14-074-057-00053-00001	Cultivo:63	PASTOS DE MENOS DE 5 AÑOS-	
	Recinto:14-074-056-00002-00001	Cultivo:63	PASTOS DE MENOS DE 5 AÑOS-	
86132	Recinto superficie forrajera que no realiza la actividad de producción de pastoreo.			
	Recinto:14-074-057-00010-00007	Cultivo:62000	PASTOS PERMANENTES DE 5 O MAS AÑOS-SIN VARIEDAD	Secano
	Recinto:14-074-054-00067-00001	Cultivo:63000	PASTOS DE MENOS DE 5 AÑOS-SIN VARIEDAD	Secano
	Recinto:14-074-054-00069-00001	Cultivo:63000	PASTOS DE MENOS DE 5 AÑOS-SIN VARIEDAD	Secano
	Recinto:14-074-054-00068-00001	Cultivo:63000	PASTOS DE MENOS DE 5 AÑOS-SIN VARIEDAD	Secano
	Recinto:14-074-057-00053-00001	Cultivo:63000	PASTOS DE MENOS DE 5 AÑOS-SIN VARIEDAD	Secano
	Recinto:14-074-056-00002-00001	Cultivo:63000	PASTOS DE MENOS DE 5 AÑOS-SIN VARIEDAD	Secano
	Recinto:14-074-055-00015-00001	Cultivo:20000	BARBECHO TRADICIONAL-SIN VARIEDAD	Secano

(1) Con incidencias que retienen pago o deniegan el expediente.

(2) Se calcula sobre superficie declarada admisible.

(3) Aplicación del artículo 16 bis del RD 147/2023.

(4) Expediente con algunos recintos de pastos permanentes ubicados en espacios protegidos donde la carga ganadera mínima será 0,1 UGM/ha.

Puede verificar la integridad de una copia de este documento mediante la lectura del código QR adjunto o mediante el acceso a la dirección <https://ws050.juntadeandalucia.es/verificarFirma> indicando el código de VERIFICACIÓN

FIRMADO POR	RAQUEL MARIA ESPIN CRESPO	17/10/2024	
VERIFICACIÓN	Pk2jmJDVJQXVSF7B6ESWF6FEMYA9VL	PÁG. 1460/3958	



APELLIDOS Y NOMBRE / RAZÓN SOCIAL

VALVERDE RUIZ ENRIQUE

NIF

****4640*

EXPEDIENTE

1148528

RESOLUCIÓN

DENEGACIÓN DE LA AYUDA

DATOS DE MANTENIMIENTO UNIDADES

GRUPO DE PAGO

ZONAS DE LIMITACIONES NATURALES

**Sup. Dec.
Admisible**

0,00

**Sup.
Resuelta**

0,00

Sobredecl.

0,00

% Sobredecl.

0,00

RESUMEN DE PAGOS

	IMPORTE (Euros)			
	RESUELTO	FEADER	MAPA	CAPADR
A pagar	0,00	0,00	0,00	0,00

APLICACIÓN DE REDUCCIONES Y PENALIZACIONES (%)

Criterios de subvencionabilidad (1)	Presentación tardía	Omisión declaración	Condicionabilidad
100,00	0,00	0,00	0,00

IMPORTE (Euros)

Calculado(2)	Reducción	Penalización	Reducción Penalización (3)	Penalización adicional	Resuelto	FEADER	MAPA	CAPADR
0,00 €	0,00 €	0,00 €	0,00 €	0,00 €	0,00 €	0,00 €	0,00 €	0,00 €
Importe Unitario:	54,00 €	Nuevo Importe Unitario:	0,00 €					

(1) Con incidencias que retienen pago o deniegan el expediente.

(2) Se calcula sobre superficie declarada admisible.

(3) Aplicación del artículo 16 bis del RD 147/2023.

(4) Expediente con algunos recintos de pastos permanentes ubicados en espacios protegidos donde la carga ganadera mínima será 0,1 UGM/ha.

Puede verificar la integridad de una copia de este documento mediante la lectura del código QR adjunto o mediante el acceso a la dirección <https://ws050.juntadeandalucia.es/verificarFirma> indicando el código de VERIFICACIÓN

FIRMADO POR	RAQUEL MARIA ESPIN CRESPO	17/10/2024	
VERIFICACIÓN	Pk2jmJDVJQXVSF7B6ESWF6FEMYA9VL	PÁG. 1461/3958	



RECINTOS PROPUESTOS

REF.	REFERENCIA SIGPAC	CULTIVO	S/R	USO SIGPAC	Sup. Dec. admisible	Sup. Campo	Sup. Determ.	Sup. Resuelta
-712867	14-074-060-00028-0004	PASTOS DE MENOS DE 5 AÑOS	S		0,05		0,05	0,05
-712866	14-074-060-00020-0006	OLIVAR	R		0,10		0,10	0,10
-106562	14-074-060-00042-0003	TRANQUILLÓN	R		1,83		1,83	1,83
4762970	14-074-062-00217-0001	PASTOS DE MENOS DE 5 AÑOS	S		0,08		0,08	0,08
4766410	14-074-062-00178-0001	PASTOS DE MENOS DE 5 AÑOS	S		0,56		0,56	0,56
4766411	14-074-063-00082-0001	BARBECHO TRADICIONAL	S		0,49		0,49	0,49
5105620	14-074-060-00113-0001	TRANQUILLÓN	S		1,21		1,21	1,21
5105621	14-074-059-00134-0001	PASTOS DE MENOS DE 5 AÑOS	S		2,76		2,76	2,76
5105622	14-074-060-00050-0001	BARBECHO TRADICIONAL	S		1,08		1,08	1,08
5105623	14-074-059-00226-0001	GUISANTES	S		0,76		0,76	0,76
5105859	14-074-063-00064-0001	CEBADA	S		0,62		0,62	0,62
5105860	14-074-063-00065-0001	CEBADA	S		0,68		0,68	0,68
5105861	14-074-062-00159-0001	PASTOS DE MENOS DE 5 AÑOS	S		0,27		0,27	0,27
5105936	14-074-060-00051-0001	BARBECHO TRADICIONAL	S		0,60		0,60	0,60
5105937	14-074-059-00225-0001	GUISANTES	S		0,45		0,45	0,45
5212520	14-074-060-00118-0001	TRANQUILLÓN	S		0,90		0,90	0,90
5212521	14-074-060-00115-0001	TRANQUILLÓN	S		1,68		1,68	1,68
5212530	14-074-062-00216-0001	PASTOS DE MENOS DE 5 AÑOS	S		0,91		0,91	0,91
5551037	14-074-060-00319-0001	BARBECHO TRADICIONAL	S		1,20		1,20	1,06
5551038	14-074-060-00320-0001	BARBECHO TRADICIONAL	S		0,94		0,94	0,94
6811514	14-074-071-00003-0001	PASTOS PERMANENTES DE 5 O MAS AÑOS	S		26,85		26,85	26,85
6832619	14-074-070-00042-0001	PASTOS PERMANENTES DE 5 O MAS AÑOS	S		1,27		1,27	1,27
1700000006445654	14-074-060-09015-0003	BARBECHO TRADICIONAL	S		0,13		0,13	0,13
1700000006445656	14-074-060-00119-0001	GUISANTES	S		1,06		1,06	1,06
1700000006445657	14-074-062-09017-0006	GUISANTES	S		0,13		0,13	0,13
1700000006445658	14-074-062-00081-0001	PASTOS DE MENOS DE 5 AÑOS	S		3,67		3,67	3,67
1700000006445659	14-074-062-00082-0001	BARBECHO TRADICIONAL	S		0,36		0,36	0,36
1700000006445660	14-074-062-00080-0001	PASTOS DE MENOS DE 5 AÑOS	S		0,16		0,16	0,16
1700000006445662	14-074-060-00038-0001	GUISANTES	S		0,61		0,61	0,61
1700000006445663	14-074-060-00028-0002	PASTOS PERMANENTES DE 5 O MAS AÑOS	S		0,44		0,44	0,44
1700000006445664	14-074-060-00020-0002	CEBADA	R		0,41		0,41	0,41
1700000006445666	14-074-060-00019-0001	PASTOS DE MENOS DE 5 AÑOS	S		0,06		0,06	0,06
1700000006445667	14-074-060-00016-0001	PASTOS DE MENOS DE 5 AÑOS	S		0,09		0,09	0,09
1700000006445671	14-074-060-00039-0001	GUISANTES	S		0,86		0,86	0,86
1700000006445674	14-074-060-00042-0006	OLIVAR	R		0,22		0,22	0,22
1700000006445675	14-074-060-00046-0001	BARBECHO TRADICIONAL	S		0,80		0,80	0,80
1700000006445676	14-074-060-00016-0001	CEBADA	S		0,39		0,39	0,39
1700000006445677	14-074-060-00045-0002	CEBADA	R		1,20		1,20	1,20
1700000006445678	14-074-060-00012-0001	BARBECHO TRADICIONAL	S		0,69		0,69	0,69
1700000006445680	14-074-060-00019-0001	BARBECHO TRADICIONAL	S		2,69		2,69	2,69
1700000006445681	14-074-060-00023-0001	CEBADA	S		0,87		0,87	0,87
1700000006445682	14-074-060-00024-0001	CEBADA	S		0,63		0,63	0,63
1700000006445683	14-074-062-00106-0001	PASTOS DE MENOS DE 5 AÑOS	S		1,87		1,87	1,87
1700000006445684	14-074-062-00079-0001	PASTOS DE MENOS DE 5 AÑOS	S		1,22		1,22	1,22
1700000006445685	14-074-060-00016-0001	CEBADA	S		0,22		0,22	0,22

INCIDENCIAS

INCIDENCIA DESCRIPCIÓN

- 2454 Solicitante de intervención 6613 cuyo regimen de afiliacion a la SS no es ni el sistema especial agrario(cuenta ajena) ni autonomo con actividad agraria.
- 3795 Recinto declarado con una situación de riesgo de abandono.
Recinto:14-074-063-00082-00001 Cultivo: -

(1) Con incidencias que retienen pago o deniegan el expediente.
 (2) Se calcula sobre superficie declarada admisible.
 (3) Aplicación del artículo 16 bis del RD 147/2023.
 (4) Expediente con algunos recintos de pastos permanentes ubicados en espacios protegidos donde la carga ganadera mínima será 0,1 UGM/ha.

Puede verificar la integridad de una copia de este documento mediante la lectura del código QR adjunto o mediante el acceso a la dirección https://ws050.juntadeandalucia.es/verificarFirma indicando el código de VERIFICACIÓN			
FIRMADO POR	RAQUEL MARIA ESPIN CRESPO	17/10/2024	
VERIFICACIÓN	Pk2jmJDVJQXVSF7B6ESWF6FEMYA9VL	PÁG. 1462/3958	

**INCIDENCIAS****INCIDENCIA DESCRIPCIÓN**

- 4272 Verifica que las líneas de declaración de las Solicitudes Únicas no tienen solapes con la capa de Retroactividad Gráfica (ambas de la misma campaña) a nivel de expediente/línea de declaración gráfica de la solicitud.
Recinto:14-074-060-00319-00001 Cultivo: - Agregado de la referencia del recinto.:0 Zona de la referencia del recinto.:0 Superficie solapada.:0,14 Id. Incid.:98193221
- 74018 Productor que no es agricultor a título principal, según los datos del ejercicio fiscal n-1 y seguridad socia.
- 74053 Importe inferior a 100 Euros

Datos considerados para el Cálculo de la Carga Ganadera del expediente

Superficie determinada para Cálculo Carga Ganadera: 43,44 ha

Carga Ganadera del Expediente: 0,35 ugm/ha

Explotación	Especie	Ugm Calculada para CG
ES140740000023	OVINA	15,06

Recintos Determinados para el Cálculo de Garga Ganadera

REF.	REFERENCIA SIGPAC	CULTIVO	DESCRIPCIÓN CULTIVO	S/R	SUP. RESUELTA (ha)
-712867	14-074-060-00028-00004	63000	PASTOS DE MENOS DE 5 AÑOS-SIN VARIEDAD	S	0,05
4762970	14-074-062-00217-00001	63000	PASTOS DE MENOS DE 5 AÑOS-SIN VARIEDAD	S	0,08
4766410	14-074-062-00178-00001	63000	PASTOS DE MENOS DE 5 AÑOS-SIN VARIEDAD	S	0,56
4766411	14-074-063-00082-00001	20000	BARBECHO TRADICIONAL-SIN VARIEDAD	S	0,49
5105621	14-074-059-00134-00001	63000	PASTOS DE MENOS DE 5 AÑOS-SIN VARIEDAD	S	2,76
5105861	14-074-062-00159-00001	63000	PASTOS DE MENOS DE 5 AÑOS-SIN VARIEDAD	S	0,27
5212530	14-074-062-00216-00001	63000	PASTOS DE MENOS DE 5 AÑOS-SIN VARIEDAD	S	0,91
6811514	14-074-071-00003-00001	62000	PASTOS PERMANENTES DE 5 O MAS AÑOS-SIN VARIEDAD	S	26,85
6832619	14-074-070-00042-00001	62000	PASTOS PERMANENTES DE 5 O MAS AÑOS-SIN VARIEDAD	S	1,27
170000006445658	14-074-062-00081-00001	63000	PASTOS DE MENOS DE 5 AÑOS-SIN VARIEDAD	S	3,67
170000006445660	14-074-062-00080-00001	63000	PASTOS DE MENOS DE 5 AÑOS-SIN VARIEDAD	S	0,16
170000006445663	14-074-060-00028-00002	62000	PASTOS PERMANENTES DE 5 O MAS AÑOS-SIN VARIEDAD	S	0,44
170000006445666	14-074-060-00019-00001	63000	PASTOS DE MENOS DE 5 AÑOS-SIN VARIEDAD	S	0,06
170000006445667	14-074-060-00016-00001	63000	PASTOS DE MENOS DE 5 AÑOS-SIN VARIEDAD	S	0,09
170000006445680	14-074-060-00019-00001	20000	BARBECHO TRADICIONAL-SIN VARIEDAD	S	2,69
170000006445683	14-074-062-00106-00001	63000	PASTOS DE MENOS DE 5 AÑOS-SIN VARIEDAD	S	1,87
170000006445684	14-074-062-00079-00001	63000	PASTOS DE MENOS DE 5 AÑOS-SIN VARIEDAD	S	1,22

Incidenias de carga ganadera**INCIDENCIA DESCRIPCIÓN**

- 3795 Recinto declarado con una situación de riesgo de abandono.
Recinto:14-074-063-00082-00001 Cultivo: -
- 86132 Recinto superficie forrajera que no realiza la actividad de producción de pastoreo.
Recinto:14-074-060-00050-00001 Cultivo:20000 BARBECHO TRADICIONAL-SIN VARIEDAD Secano
Recinto:14-074-060-00051-00001 Cultivo:20000 BARBECHO TRADICIONAL-SIN VARIEDAD Secano
Recinto:14-074-060-00319-00001 Cultivo:20000 BARBECHO TRADICIONAL-SIN VARIEDAD Secano
Recinto:14-074-060-00320-00001 Cultivo:20000 BARBECHO TRADICIONAL-SIN VARIEDAD Secano
Recinto:14-074-060-09015-00003 Cultivo:20000 BARBECHO TRADICIONAL-SIN VARIEDAD Secano
Recinto:14-074-062-00082-00001 Cultivo:20000 BARBECHO TRADICIONAL-SIN VARIEDAD Secano
Recinto:14-074-060-00046-00001 Cultivo:20000 BARBECHO TRADICIONAL-SIN VARIEDAD Secano
Recinto:14-074-060-00012-00001 Cultivo:20000 BARBECHO TRADICIONAL-SIN VARIEDAD Secano

(1) Con incidencias que retienen pago o deniegan el expediente.

(2) Se calcula sobre superficie declarada admisible.

(3) Aplicación del artículo 16 bis del RD 147/2023.

(4) Expediente con algunos recintos de pastos permanentes ubicados en espacios protegidos donde la carga ganadera mínima será 0,1 UGM/ha.

Puede verificar la integridad de una copia de este documento mediante la lectura del código QR adjunto o mediante el acceso a la dirección <https://ws050.juntadeandalucia.es/verificarFirma> indicando el código de VERIFICACIÓN

FIRMADO POR

RAQUEL MARIA ESPIN CRESPO

17/10/2024

VERIFICACIÓN

Pk2jmJDVJQXVSF7B6ESWF6FEMYA9VL

PÁG. 1463/3958





APELLIDOS Y NOMBRE / RAZÓN SOCIAL

VAZQUEZ MATA JUAN

NIF

****1172*

EXPEDIENTE

1086212

RESOLUCIÓN

DENEGACIÓN DE LA AYUDA

DATOS DE MANTENIMIENTO UNIDADES

GRUPO DE PAGO

ZONAS DE LIMITACIONES NATURALES

Sup. Dec. Admisible

0,00

Sup. Resuelta

0,00

Sobredecl.

0,00

% Sobredecl.

0,00

RESUMEN DE PAGOS

IMPORTE (Euros)

	RESUELTO	FEADER	MAPA	CAPADR
A pagar	0,00	0,00	0,00	0,00

APLICACIÓN DE REDUCCIONES Y PENALIZACIONES (%)

Crterios de subvencionabilidad (1)	Presentación tardía	Omisión declaración	Condicionalidad
100,00	0,00	0,00	0,00

IMPORTE (Euros)

Calculado(2)	Reducción	Penalización	Reducción Penalización (3)	Penalización adicional	Resuelto	FEADER	MAPA	CAPADR
0,00 €	0,00 €	0,00 €	0,00 €	0,00 €	0,00 €	0,00 €	0,00 €	0,00 €
Importe Unitario:	54,00 €	Nuevo Importe Unitario:	0,00 €					

RECINTOS PROPUESTOS

REF.	REFERENCIA SIGPAC	CULTIVO	S/R	USO SIGPAC	Sup. Dec. admisible	Sup. Campo	Sup. Determ.	Sup. Resuelta
170000005290059	14-038-022-00236-0002	OLIVAR	S		0,16		0,16	0,16
170000005290060	14-038-022-00239-0002	OLIVAR	S		0,42		0,42	0,42
170000005290061	14-038-106-00018-0001	OLIVAR	S		0,68		0,68	0,68
170000005290062	14-038-022-00240-0001	OLIVAR	S		0,05		0,05	0,05
170000005290063	14-038-022-00156-0003	OLIVAR	S		0,56		0,56	0,56
170000005290064	14-038-064-00093-0001	OLIVAR	S		0,15		0,15	0,15
170000005290065	14-038-064-00094-0001	OLIVAR	S		0,04		0,04	0,04
170000005290066	14-038-064-00095-0001	OLIVAR	S		1,00		1,00	1,00
170000005290067	14-038-064-00096-0001	OLIVAR	S		0,78		0,78	0,78
170000005290068	14-038-064-00103-0002	OLIVAR	S		0,77		0,77	0,77
170000005290069	14-038-064-00078-0001	OLIVAR	S		0,37		0,37	0,37

INCIDENCIAS

INCIDENCIA DESCRIPCIÓN

74018	Productor que no es agricultor a título principal, según los datos del ejercicio fiscal n-1 y seguridad socia.
74053	Importe inferior a 100 Euros

(1) Con incidencias que retienen pago o deniegan el expediente.

(2) Se calcula sobre superficie declarada admisible.

(3) Aplicación del artículo 16 bis del RD 147/2023.

(4) Expediente con algunos recintos de pastos permanentes ubicados en espacios protegidos donde la carga ganadera mínima será 0,1 UGM/ha.

Puede verificar la integridad de una copia de este documento mediante la lectura del código QR adjunto o mediante el acceso a la dirección <https://ws050.juntadeandalucia.es/verificarFirma> indicando el código de VERIFICACIÓN

FIRMADO POR

RAQUEL MARIA ESPIN CRESPO

17/10/2024

VERIFICACIÓN

Pk2jmJDVJQXVSF7B6ESWF6FEMYA9VL

PÁG. 1464/3958





APELLIDOS Y NOMBRE / RAZÓN SOCIAL

VAZQUEZ MATA ROSARIO

NIF

****5336*

EXPEDIENTE

1029296

RESOLUCIÓN

DENEGACIÓN DE LA AYUDA

DATOS DE MANTENIMIENTO UNIDADES

GRUPO DE PAGO

ZONAS DE LIMITACIONES NATURALES

Sup. Dec. Admisible
0,00

Sup. Resuelta
0,00

Sobredecl.
0,00

% Sobredecl.
0,00

RESUMEN DE PAGOS

	IMPORTE (Euros)			
	RESUELTO	FEADER	MAPA	CAPADR
A pagar	0,00	0,00	0,00	0,00

APLICACIÓN DE REDUCCIONES Y PENALIZACIONES (%)

Crterios de subvencionabilidad (1)	Presentación tardía	Omisión declaración	Condicionalidad
100,00	0,00	0,00	0,00

IMPORTE (Euros)

Calculado(2)	Reducción	Penalización	Reducción Penalización (3)	Penalización adicional	Resuelto	FEADER	MAPA	CAPADR
0,00 €	0,00 €	0,00 €	0,00 €	0,00 €	0,00 €	0,00 €	0,00 €	0,00 €
Importe Unitario:	54,00 €	Nuevo Importe Unitario:	0,00 €					

RECINTOS PROPUESTOS

REF.	REFERENCIA SIGPAC	CULTIVO	S/R	USO SIGPAC	Sup. Dec. admisible	Sup. Campo	Sup. Determ.	Sup. Resuelta
170000006532877	14-010-004-00017-0001	OLIVAR	S		0,32		0,32	0,32
170000006532878	14-024-015-00049-0002	OLIVAR	S		0,08		0,08	0,08
170000006532879	14-024-015-00052-0002	OLIVAR	S		0,21		0,21	0,21
170000006532880	14-038-022-00239-0002	OLIVAR	S		0,41		0,41	0,41
170000006532881	14-038-022-00224-0004	OLIVAR	S		1,57		1,57	1,57
170000006532882	14-038-110-00064-0003	OLIVAR	S		0,84		0,84	0,84

INCIDENCIAS

INCIDENCIA DESCRIPCIÓN

74018	Productor que no es agricultor a título principal, según los datos del ejercicio fiscal n-1 y seguridad socia.
74053	Importe inferior a 100 Euros

(1) Con incidencias que retienen pago o deniegan el expediente.

(2) Se calcula sobre superficie declarada admisible.

(3) Aplicación del artículo 16 bis del RD 147/2023.

(4) Expediente con algunos recintos de pastos permanentes ubicados en espacios protegidos donde la carga ganadera mínima será 0,1 UGM/ha.

Puede verificar la integridad de una copia de este documento mediante la lectura del código QR adjunto o mediante el acceso a la dirección <https://ws050.juntadeandalucia.es/verificarFirma> indicando el código de VERIFICACIÓN

FIRMADO POR

RAQUEL MARIA ESPIN CRESPO

17/10/2024

VERIFICACIÓN

Pk2jmJDVJQXVSF7B6ESWF6FEMYA9VL

PÁG. 1465/3958





APELLIDOS Y NOMBRE / RAZÓN SOCIAL

VERA LOPEZ EMILIO

NIF

****8086*

EXPEDIENTE

1086161

RESOLUCIÓN

DENEGACIÓN DE LA AYUDA

DATOS DE MANTENIMIENTO UNIDADES

GRUPO DE PAGO

ZONAS DE LIMITACIONES NATURALES

Sup. Dec. Admisible

0,00

Sup. Resuelta

0,00

Sobredecl.

0,00

% Sobredecl.

0,00

RESUMEN DE PAGOS

IMPORTE (Euros)

	RESUELTO	FEADER	MAPA	CAPADR
A pagar	0,00	0,00	0,00	0,00

APLICACIÓN DE REDUCCIONES Y PENALIZACIONES (%)

Crterios de subvencionabilidad (1)	Presentación tardía	Omisión declaración	Condicionalidad
100,00	0,00	0,00	0,00

IMPORTE (Euros)

Calculado(2)	Reducción	Penalización	Reducción Penalización (3)	Penalización adicional	Resuelto	FEADER	MAPA	CAPADR
0,00 €	0,00 €	0,00 €	0,00 €	0,00 €	0,00 €	0,00 €	0,00 €	0,00 €
Importe Unitario:	54,00 €	Nuevo Importe Unitario:	0,00 €					

RECINTOS PROPUESTOS

REF.	REFERENCIA SIGPAC	CULTIVO	S/R	USO SIGPAC	Sup. Dec. admisible	Sup. Campo	Sup. Determ.	Sup. Resuelta
170000006680651	23-041-005-00172-0001	OLIVAR	S		2,14		2,14	2,14
170000006680652	23-041-006-00008-0009	OLIVAR	S		3,84		3,84	3,84
170000006680653	23-041-005-00049-0002	BARBECHO TRADICIONAL	S		1,17		1,17	1,17

INCIDENCIAS

INCIDENCIA DESCRIPCIÓN

- 74018 Productor que no es agricultor a título principal, según los datos del ejercicio fiscal n-1 y seguridad socia.
- 74053 Importe inferior a 100 Euros

Datos considerados para el Cálculo de la Carga Ganadera del expediente

Superficie determinada para Cálculo Carga Ganadera: 0,00 ha
Carga Ganadera del Expediente: 0,00 ugm/ha

Incidenias de carga ganadera

INCIDENCIA DESCRIPCIÓN

- 86128 Recinto de Forrajeras que no ha contabilizado para Carga Ganadera por no tener una explotación válida para el cálculo de la Carga Ganadera
Recinto:14-043-018-00077-00002 Cultivo:62 PASTOS PERMANENTES DE 5 O MAS AÑOS-
Recinto:14-043-018-00007-00011 Cultivo:62 PASTOS PERMANENTES DE 5 O MAS AÑOS-
Recinto:14-043-018-00007-00012 Cultivo:62 PASTOS PERMANENTES DE 5 O MAS AÑOS-
Recinto:14-043-018-00200-00002 Cultivo:62 PASTOS PERMANENTES DE 5 O MAS AÑOS-
- 86132 Recinto superficie forrajera que no realiza la actividad de producción de pastoreo.
Recinto:23-041-005-00049-00002 Cultivo:20000 BARBECHO TRADICIONAL-SIN VARIEDAD Secano
- 86133 Recinto de forrajera No solicitado para Cálculo de Carga Ganadera que No pertenece a Explotación.
Recinto:14-043-018-00077-00002 Cultivo:62000 PASTOS PERMANENTES DE 5 O MAS AÑOS-SIN VARIEDAD Secano
Recinto:14-043-018-00007-00011 Cultivo:62000 PASTOS PERMANENTES DE 5 O MAS AÑOS-SIN VARIEDAD Secano
Recinto:14-043-018-00007-00012 Cultivo:62000 PASTOS PERMANENTES DE 5 O MAS AÑOS-SIN VARIEDAD Secano
Recinto:14-043-018-00200-00002 Cultivo:62000 PASTOS PERMANENTES DE 5 O MAS AÑOS-SIN VARIEDAD Secano

(1) Con incidencias que retienen pago o deniegan el expediente.

(2) Se calcula sobre superficie declarada admisible.

(3) Aplicación del artículo 16 bis del RD 147/2023.

(4) Expediente con algunos recintos de pastos permanentes ubicados en espacios protegidos donde la carga ganadera mínima será 0,1 UGM/ha.

Puede verificar la integridad de una copia de este documento mediante la lectura del código QR adjunto o mediante el acceso a la dirección <https://ws050.juntadeandalucia.es/verificarFirma> indicando el código de VERIFICACIÓN

FIRMADO POR	RAQUEL MARIA ESPIN CRESPO	17/10/2024
VERIFICACIÓN	Pk2jmJDVJQXVSF7B6ESWF6FEMYA9VL	PÁG. 1466/3958





APELLIDOS Y NOMBRE / RAZÓN SOCIAL

VIDA PONFERRADA JOSE FELIX

NIF

****1088*

EXPEDIENTE

1089320

RESOLUCIÓN

DENEGACIÓN DE LA AYUDA

DATOS DE MANTENIMIENTO UNIDADES

GRUPO DE PAGO

ZONAS DE LIMITACIONES NATURALES

Sup. Dec. Admisible

0,00

Sup. Resuelta

0,00

Sobredecl.

0,00

% Sobredecl.

0,00

RESUMEN DE PAGOS

IMPORTE (Euros)

	RESUELTO	FEADER	MAPA	CAPADR
A pagar	0,00	0,00	0,00	0,00

APLICACIÓN DE REDUCCIONES Y PENALIZACIONES (%)

Criterios de subvencionabilidad (1)	Presentación tardía	Omisión declaración	Condicionalidad
100,00	0,00	0,00	0,00

IMPORTE (Euros)

Calculado(2)	Reducción	Penalización	Reducción Penalización (3)	Penalización adicional	Resuelto	FEADER	MAPA	CAPADR
0,00 €	0,00 €	0,00 €	0,00 €	0,00 €	0,00 €	0,00 €	0,00 €	0,00 €
Importe Unitario:	54,00 €	Nuevo Importe Unitario:	0,00 €					

RECINTOS PROPUESTOS

REF.	REFERENCIA SIGPAC	CULTIVO	S/R	USO SIGPAC	Sup. Dec. admisible	Sup. Campo	Sup. Determ.	Sup. Resuelta
-65816	14-042-024-00085-0002	VIÑEDO VINIFICACIÓN	S		13,51		13,51	13,51
-65803	14-042-011-00459-0001	OLIVAR	S		0,99		0,99	0,99
-65786	14-042-011-00545-0001	OLIVAR	S		1,40		1,40	1,40
-65785	14-042-011-00456-0001	OLIVAR	S		3,77		3,77	3,77
-65783	14-042-011-00454-0001	OLIVAR	S		9,15		9,15	9,15
-65779	14-042-024-00087-0002	OLIVAR	S		1,80		1,80	1,80

INCIDENCIAS

INCIDENCIA DESCRIPCIÓN

2454	Solicitante de intervención 6613 cuyo regimen de afiliacion a la SS no es ni el sistema especial agrario(cuenta ajena) ni autonomo con actividad agraria.
74018	Productor que no es agricultor a título principal, según los datos del ejercicio fiscal n-1 y seguridad socia.
74053	Importe inferior a 100 Euros

(1) Con incidencias que retienen pago o deniegan el expediente.

(2) Se calcula sobre superficie declarada admisible.

(3) Aplicación del artículo 16 bis del RD 147/2023.

(4) Expediente con algunos recintos de pastos permanentes ubicados en espacios protegidos donde la carga ganadera mínima será 0,1 UGM/ha.

Puede verificar la integridad de una copia de este documento mediante la lectura del código QR adjunto o mediante el acceso a la dirección <https://ws050.juntadeandalucia.es/verificarFirma> indicando el código de VERIFICACIÓN

FIRMADO POR

RAQUEL MARIA ESPIN CRESPO

17/10/2024

VERIFICACIÓN

Pk2jmJDVJQXVSF7B6ESWF6FEMYA9VL

PÁG. 1467/3958





APELLIDOS Y NOMBRE / RAZÓN SOCIAL

VILLA PEREZ FRANCISCO

NIF
***0383*

EXPEDIENTE
1270774

RESOLUCIÓN
DENEGACIÓN DE LA AYUDA

DATOS DE MANTENIMIENTO UNIDADES

GRUPO DE PAGO

ZONAS DE LIMITACIONES NATURALES

Sup. Dec. Admisible	Sup. Resuelta	Sobredecl.	% Sobredecl.
0,00	0,00	0,00	0,00

RESUMEN DE PAGOS

	IMPORTE (Euros)			
	RESUELTO	FEADER	MAPA	CAPADR
A pagar	0,00	0,00	0,00	0,00

APLICACIÓN DE REDUCCIONES Y PENALIZACIONES (%)

Criterios de subvencionabilidad (1)	Presentación tardía	Omisión declaración	Condicionabilidad
100,00	0,00	0,00	0,00

IMPORTE (Euros)

Calculado(2)	Reducción	Penalización	Reducción Penalización (3)	Penalización adicional	Resuelto	FEADER	MAPA	CAPADR
0,00 €	0,00 €	0,00 €	0,00 €	0,00 €	0,00 €	0,00 €	0,00 €	0,00 €
Importe Unitario:	54,00 €	Nuevo Importe Unitario:	0,00 €					

(1) Con incidencias que retienen pago o deniegan el expediente.

(2) Se calcula sobre superficie declarada admisible.

(3) Aplicación del artículo 16 bis del RD 147/2023.

(4) Expediente con algunos recintos de pastos permanentes ubicados en espacios protegidos donde la carga ganadera mínima será 0,1 UGM/ha.

Puede verificar la integridad de una copia de este documento mediante la lectura del código QR adjunto o mediante el acceso a la dirección <https://ws050.juntadeandalucia.es/verificarFirma> indicando el código de VERIFICACIÓN

FIRMADO POR

RAQUEL MARIA ESPIN CRESPO

17/10/2024

VERIFICACIÓN

Pk2jmJDVJQXVSF7B6ESWF6FEMYA9VL

PÁG. 1468/3958





RECINTOS PROPUESTOS

REF.	REFERENCIA SIGPAC	CULTIVO	S/R	USO SIGPAC	Sup. Dec. admisible	Sup. Campo	Sup. Determ.	Sup. Resuelta
-1139411	14-038-075-00007-0007	OLIVAR	S		22,52		22,52	22,49
-1129521	14-038-031-00057-0007	OLIVAR	S		0,04		0,04	0,04
-1129520	14-038-031-09003-0001	OLIVAR	S		0,21		0,21	0,21
-1129513	14-038-074-00166-0001	OLIVAR	S		0,03		0,03	0,03
-1016808	14-038-075-09006-0001	OLIVAR	S		0,26		0,26	0,26
-705470	14-038-075-00007-0009	OLIVAR	R		1,54		1,54	1,54
-602819	14-038-031-00052-0007	OLIVAR	S		0,03		0,03	0,03
-602817	14-038-031-00052-0007	OLIVAR	S		0,02		0,02	0,02
4569075	14-038-031-00057-0007	OLIVAR	S		5,50		5,50	5,50
4797007	14-038-075-00032-0002	OLIVAR	S		0,69		0,69	0,69
5524726	14-038-075-00007-0010	ALMENDROS	S		3,93		3,93	3,93
1700000006673157	14-038-031-00052-0007	OLIVAR	S		0,01		0,01	0,01
1700000006673159	14-038-031-00052-0007	OLIVAR	S		0,22		0,22	0,22
1700000006673161	14-038-074-00012-0005	OLIVAR	S		9,89		9,89	9,89
1700000006673163	14-038-074-00167-0001	OLIVAR	S		0,02		0,02	0,02
1700000006673164	14-038-074-00168-0001	OLIVAR	S		0,01		0,01	0,01
1700000006673165	14-038-074-00168-0001	OLIVAR	S		0,01		0,01	0,01
1700000006673167	14-038-075-00006-0005	OLIVAR	S		0,13		0,13	0,13
1700000006673169	14-038-075-00008-0001	OLIVAR	S		1,13		1,13	1,13
1700000006673170	14-038-075-00011-0002	OLIVAR	S		0,09		0,09	0,09
1700000006673171	14-038-075-00033-0001	OLIVAR	S		1,66		1,66	1,66
1700000006673172	14-038-075-00035-0003	OLIVAR	S		1,26		1,26	1,26
1700000006673173	14-038-075-00079-0001	OLIVAR	S		0,03		0,03	0,03
1700000006673175	14-038-075-00012-0002	OLIVAR	S		4,23		4,23	4,17
1700000006673176	14-038-075-00076-0003	OLIVAR	S		0,38		0,38	0,38
1700000006673177	14-038-075-00077-0002	OLIVAR	S		0,10		0,10	0,10
1700000006673179	14-038-074-00009-0001	OLIVAR	S		7,59		7,59	7,59
1700000006673180	14-038-074-09007-0001	OLIVAR	S		0,10		0,10	0,10
1700000006673181	14-038-074-00014-0014	OLIVAR	S		12,68		12,68	12,68
1700000006673182	14-038-074-00175-0002	OLIVAR	S		0,81		0,81	0,81

INCIDENCIAS

INCIDENCIA DESCRIPCIÓN

- 4272 Verifica que las líneas de declaración de las Solicitudes Únicas no tienen solapes con la capa de Retroactividad Gráfica (ambas de la misma campaña) a nivel de expediente/línea de declaración gráfica de la solicitud.
Recinto:14-038-075-00007-00007 Cultivo: - Agregado de la referencia del recinto.:0 Zona de la referencia del recinto.:0 Superficie solapada.:0,03 Id. Incid.:98194288
Recinto:14-038-075-00012-00002 Cultivo: - Agregado de la referencia del recinto.:0 Zona de la referencia del recinto.:0 Superficie solapada.:0,06 Id. Incid.:98194289
- 74018 Productor que no es agricultor a título principal, según los datos del ejercicio fiscal n-1 y seguridad socia.
- 74053 Importe inferior a 100 Euros

(1) Con incidencias que retienen pago o deniegan el expediente.
(2) Se calcula sobre superficie declarada admisible.
(3) Aplicación del artículo 16 bis del RD 147/2023.
(4) Expediente con algunos recintos de pastos permanentes ubicados en espacios protegidos donde la carga ganadera mínima será 0,1 UGM/ha.

Puede verificar la integridad de una copia de este documento mediante la lectura del código QR adjunto o mediante el acceso a la dirección <https://ws050.juntadeandalucia.es/verificarFirma> indicando el código de VERIFICACIÓN

FIRMADO POR	RAQUEL MARIA ESPIN CRESPO	17/10/2024	
VERIFICACIÓN	Pk2jmJDVJQXVSF7B6ESWF6FEMYA9VL	PÁG. 1469/3958	



APELLIDOS Y NOMBRE / RAZÓN SOCIAL

VILLA ROMERA ISABEL MARIA

NIF

****5711*

EXPEDIENTE

1283935

RESOLUCIÓN

DENEGACIÓN DE LA AYUDA

DATOS DE MANTENIMIENTO UNIDADES

GRUPO DE PAGO

ZONAS DE LIMITACIONES NATURALES

Sup. Dec. Admisible

0,00

Sup. Resuelta

0,00

Sobredecl.

0,00

% Sobredecl.

0,00

RESUMEN DE PAGOS

IMPORTE (Euros)

	RESUELTO	FEADER	MAPA	CAPADR
A pagar	0,00	0,00	0,00	0,00

APLICACIÓN DE REDUCCIONES Y PENALIZACIONES (%)

Criterios de subvencionabilidad (1)	Presentación tardía	Omisión declaración	Condicionalidad
100,00	0,00	0,00	0,00

IMPORTE (Euros)

Calculado(2)	Reducción	Penalización	Reducción Penalización (3)	Penalización adicional	Resuelto	FEADER	MAPA	CAPADR
0,00 €	0,00 €	0,00 €	0,00 €	0,00 €	0,00 €	0,00 €	0,00 €	0,00 €
Importe Unitario:	54,00 €	Nuevo Importe Unitario:	0,00 €					

RECINTOS PROPUESTOS

REF.	REFERENCIA SIGPAC	CULTIVO	S/R	USO SIGPAC	Sup. Dec. admisible	Sup. Campo	Sup. Determ.	Sup. Resuelta
6944812	14-045-012-00073-0002	VIÑEDO VINIFICACIÓN	S		3,17		3,17	3,17
6944813	14-045-012-00077-0005	VIÑEDO VINIFICACIÓN	S		3,75		3,75	3,75

INCIDENCIAS

INCIDENCIA DESCRIPCIÓN

74018	Productor que no es agricultor a título principal, según los datos del ejercicio fiscal n-1 y seguridad socia.
74053	Importe inferior a 100 Euros

(1) Con incidencias que retienen pago o deniegan el expediente.

(2) Se calcula sobre superficie declarada admisible.

(3) Aplicación del artículo 16 bis del RD 147/2023.

(4) Expediente con algunos recintos de pastos permanentes ubicados en espacios protegidos donde la carga ganadera mínima será 0,1 UGM/ha.

Puede verificar la integridad de una copia de este documento mediante la lectura del código QR adjunto o mediante el acceso a la dirección <https://ws050.juntadeandalucia.es/verificarFirma> indicando el código de VERIFICACIÓN

FIRMADO POR	RAQUEL MARIA ESPIN CRESPO	17/10/2024	
VERIFICACIÓN	Pk2jmJDVJQXVSF7B6ESWF6FEMYA9VL	PÁG. 1470/3958	



APELLIDOS Y NOMBRE / RAZÓN SOCIAL

VILLANUEVA PLAZUELO POLICARPO

NIF

****8058*

EXPEDIENTE

1213718

RESOLUCIÓN

DENEGACIÓN DE LA AYUDA

DATOS DE MANTENIMIENTO UNIDADES

GRUPO DE PAGO	Sup. Dec. Admisible	Sup. Resuelta	Sobredecl.	% Sobredecl.
ZONAS DE LIMITACIONES NATURALES	0,00	0,00	0,00	0,00

RESUMEN DE PAGOS

	IMPORTE (Euros)			
	RESUELTO	FEADER	MAPA	CAPADR
A pagar	0,00	0,00	0,00	0,00

APLICACIÓN DE REDUCCIONES Y PENALIZACIONES (%)

Criterios de subvencionabilidad (1)	Presentación tardía	Omisión declaración	Condicionalidad
100,00	0,00	0,00	0,00

IMPORTE (Euros)

Calculado(2)	Reducción	Penalización	Reducción adicional	Penalización adicional	Resuelto	FEADER	MAPA	CAPADR
0,00 €	0,00 €	0,00 €	0,00 €	0,00 €	0,00 €	0,00 €	0,00 €	0,00 €
Importe Unitario:	54,00 €	Nuevo Importe Unitario:	0,00 €					

RECINTOS PROPUESTOS

REF.	REFERENCIA SIGPAC	CULTIVO	S/R	USO SIGPAC	Sup. Dec. admisible	Sup. Campo	Sup. Determ.	Sup. Resuelta
-1398866	14-069-004-00010-0002	BARBECHO TRADICIONAL	S		3,83		3,83	3,83
-1394561	14-023-006-00011-0001	PASTOS DE MENOS DE 5 AÑOS	S		18,14		18,14	18,14
-1394560	14-023-006-00006-0004	AVENA	S		5,98		5,98	5,98
-1394559	14-023-006-00006-0004	PASTOS DE MENOS DE 5 AÑOS	S		65,20		65,20	65,20
-1277397	14-023-006-00011-0001	PASTOS DE MENOS DE 5 AÑOS	S		24,21		24,21	24,21
-1277390	14-023-006-00011-0001	PASTOS DE MENOS DE 5 AÑOS	S		22,60		22,60	22,60
-1277327	14-069-004-00010-0002	PASTOS DE MENOS DE 5 AÑOS	S		3,55		3,55	3,55
-727395	14-023-006-00006-0004	PASTOS DE MENOS DE 5 AÑOS	S		18,63		18,63	18,63
-554065	14-069-004-00010-0002	PASTOS DE MENOS DE 5 AÑOS	S		36,09		36,09	36,09
4768521	14-023-005-00041-0001	PASTOS DE MENOS DE 5 AÑOS	S		37,35		37,35	37,35
4768522	14-023-005-00042-0001	PASTOS PERMANENTES DE 5 O MAS AÑOS	S		0,34		0,34	0,34
4768525	14-023-006-00006-0002	PASTOS PERMANENTES DE 5 O MAS AÑOS	S		0,62		0,62	0,62
4768526	14-023-006-00006-0003	PASTOS PERMANENTES DE 5 O MAS AÑOS	S		1,76		1,76	1,76
1700000006270421	14-069-002-00008-0001	PASTOS PERMANENTES DE 5 O MAS AÑOS	S		41,01		41,01	41,01
1700000006270427	14-054-035-00086-0005	PASTOS PERMANENTES DE 5 O MAS AÑOS	S		0,48		0,48	0,48
1700000006270435	14-069-004-00010-0002	PASTOS DE MENOS DE 5 AÑOS	S		26,86		26,86	26,86
1700000006270436	14-069-004-00010-0002	PASTOS DE MENOS DE 5 AÑOS	S		30,99		30,99	30,99
1700000006270437	14-054-035-00086-0002	PASTOS PERMANENTES DE 5 O MAS AÑOS	S		21,41		21,41	21,41

INCIDENCIAS

INCIDENCIA DESCRIPCIÓN

2454	Solicitante de intervención 6613 cuyo regimen de afiliacion a la SS no es ni el sistema especial agrario(cuenta ajena) ni autonomo con actividad agraria.
74018	Productor que no es agricultor a titulo principal, según los datos del ejercicio fiscal n-1 y seguridad socia.
74053	Importe inferior a 100 Euros

(1) Con incidencias que retienen pago o deniegan el expediente.

(2) Se calcula sobre superficie declarada admisible.

(3) Aplicación del artículo 16 bis del RD 147/2023.

(4) Expediente con algunos recintos de pastos permanentes ubicados en espacios protegidos donde la carga ganadera mínima será 0,1 UGM/ha.

Puede verificar la integridad de una copia de este documento mediante la lectura del código QR adjunto o mediante el acceso a la dirección <https://ws050.juntadeandalucia.es/verificarFirma> indicando el código de VERIFICACIÓN

FIRMADO POR	RAQUEL MARIA ESPIN CRESPO	17/10/2024
VERIFICACIÓN	Pk2jmJDVJQXVSF7B6ESWF6FEMYA9VL	PÁG. 1471/3958





Datos considerados para el Cálculo de la Carga Ganadera del expediente

Superficie determinada para Cálculo Carga Ganadera: 353,07 ha

Carga Ganadera del Expediente: 0,52 ugm/ha

Explotación	Especie	Ugm Calculada para CG
ES140230000102	BOVINA	94,08
ES140230000102	OVINA	0,42
ES140230000102	PORCINO	4,09
ES140540001048	BOVINA	15,70
ES140540001048	PORCINO	2,11
ES140690001271	BOVINA	54,58
ES140690001271	PORCINO	13,53

Recintos Determinados para el Cálculo de Garga Ganadera

REF.	REFERENCIA SIGPAC	CULTIVO	DESCRIPCIÓN CULTIVO	S/R	SUP. RESUELTA (ha)
-1398866	14-069-004-00010-00002	20000	BARBECHO TRADICIONAL-SIN VARIEDAD	S	3,83
-1394561	14-023-006-00011-00001	63000	PASTOS DE MENOS DE 5 AÑOS-SIN VARIEDAD	S	18,14
-1394559	14-023-006-00006-00004	63000	PASTOS DE MENOS DE 5 AÑOS-SIN VARIEDAD	S	65,20
-1277397	14-023-006-00011-00001	63000	PASTOS DE MENOS DE 5 AÑOS-SIN VARIEDAD	S	24,21
-1277390	14-023-006-00011-00001	63000	PASTOS DE MENOS DE 5 AÑOS-SIN VARIEDAD	S	22,60
-1277327	14-069-004-00010-00002	63000	PASTOS DE MENOS DE 5 AÑOS-SIN VARIEDAD	S	3,55
-727395	14-023-006-00006-00004	63000	PASTOS DE MENOS DE 5 AÑOS-SIN VARIEDAD	S	18,63
-554065	14-069-004-00010-00002	63000	PASTOS DE MENOS DE 5 AÑOS-SIN VARIEDAD	S	36,09
4768521	14-023-005-00041-00001	63000	PASTOS DE MENOS DE 5 AÑOS-SIN VARIEDAD	S	37,35
4768522	14-023-005-00042-00001	62000	PASTOS PERMANENTES DE 5 O MAS AÑOS-SIN VARIEDAD	S	0,34
4768525	14-023-006-00006-00002	62000	PASTOS PERMANENTES DE 5 O MAS AÑOS-SIN VARIEDAD	S	0,62
4768526	14-023-006-00006-00003	62000	PASTOS PERMANENTES DE 5 O MAS AÑOS-SIN VARIEDAD	S	1,76
1700000006270421	14-069-002-00008-00001	62000	PASTOS PERMANENTES DE 5 O MAS AÑOS-SIN VARIEDAD	S	41,01
1700000006270427	14-054-035-00086-00005	62000	PASTOS PERMANENTES DE 5 O MAS AÑOS-SIN VARIEDAD	S	0,48
1700000006270435	14-069-004-00010-00002	63000	PASTOS DE MENOS DE 5 AÑOS-SIN VARIEDAD	S	26,86
1700000006270436	14-069-004-00010-00002	63000	PASTOS DE MENOS DE 5 AÑOS-SIN VARIEDAD	S	30,99
1700000006270437	14-054-035-00086-00002	62000	PASTOS PERMANENTES DE 5 O MAS AÑOS-SIN VARIEDAD	S	21,41

(1) Con incidencias que retienen pago o deniegan el expediente.

(2) Se calcula sobre superficie declarada admisible.

(3) Aplicación del artículo 16 bis del RD 147/2023.

(4) Expediente con algunos recintos de pastos permanentes ubicados en espacios protegidos donde la carga ganadera mínima será 0,1 UGM/ha.

Puede verificar la integridad de una copia de este documento mediante la lectura del código QR adjunto o mediante el acceso a la dirección <https://ws050.juntadeandalucia.es/verificarFirma> indicando el código de VERIFICACIÓN

FIRMADO POR	RAQUEL MARIA ESPIN CRESPO	17/10/2024	
VERIFICACIÓN	Pk2jmJDVJQXVSF7B6ESWF6FEMYA9VL	PÁG. 1472/3958	



APELLIDOS Y NOMBRE / RAZÓN SOCIAL

VILLARREAL ALVAREZ JOSE

NIF

***0100*

EXPEDIENTE

1231473

RESOLUCIÓN

DENEGACIÓN DE LA AYUDA

DATOS DE MANTENIMIENTO UNIDADES

GRUPO DE PAGO

ZONAS DE LIMITACIONES NATURALES

Sup. Dec. Admisible

0,00

Sup. Resuelta

0,00

Sobredecl.

0,00

% Sobredecl.

0,00

RESUMEN DE PAGOS

IMPORTE (Euros)

	RESUELTO	FEADER	MAPA	CAPADR
A pagar	0,00	0,00	0,00	0,00

APLICACIÓN DE REDUCCIONES Y PENALIZACIONES (%)

Crterios de subvencionabilidad (1)	Presentación tardía	Omisión declaración	Condicionalidad
100,00	0,00	0,00	0,00

IMPORTE (Euros)

Calculado(2)	Reducción	Penalización	Reducción Penalización (3)	Penalización adicional	Resuelto	FEADER	MAPA	CAPADR
0,00 €	0,00 €	0,00 €	0,00 €	0,00 €	0,00 €	0,00 €	0,00 €	0,00 €
Importe Unitario:	54,00 €	Nuevo Importe Unitario:	0,00 €					

(1) Con incidencias que retienen pago o deniegan el expediente.

(2) Se calcula sobre superficie declarada admisible.

(3) Aplicación del artículo 16 bis del RD 147/2023.

(4) Expediente con algunos recintos de pastos permanentes ubicados en espacios protegidos donde la carga ganadera mínima será 0,1 UGM/ha.

Puede verificar la integridad de una copia de este documento mediante la lectura del código QR adjunto o mediante el acceso a la dirección <https://ws050.juntadeandalucia.es/verificarFirma> indicando el código de VERIFICACIÓN

FIRMADO POR	RAQUEL MARIA ESPIN CRESPO	17/10/2024	
VERIFICACIÓN	Pk2jmJDVJQXVSF7B6ESWF6FEMYA9VL	PÁG. 1473/3958	



RECINTOS PROPUESTOS

REF.	REFERENCIA SIGPAC	CULTIVO	S/R	USO SIGPAC	Sup. Dec. admisible	Sup. Campo	Sup. Determ.	Sup. Resuelta
-1077465	14-035-047-00111-0004	BARBECHO TRADICIONAL	S		0,66		0,66	0,66
-182259	14-035-025-00024-0001	VEZA	S		1,21		1,21	1,21
1700000006921302	14-008-024-00050-0001	TRANQUILLÓN	S		1,25		1,25	1,25
1700000006921303	14-008-024-00051-0001	TRANQUILLÓN	S		3,03		3,03	3,03
1700000006921304	14-008-024-00068-0001	TRANQUILLÓN	S		1,52		1,52	1,52
1700000006921305	14-035-025-00026-0001	VEZA	S		0,53		0,53	0,53
1700000006921306	14-035-025-00027-0001	VEZA	S		0,36		0,36	0,36
1700000006921307	14-035-025-00028-0001	VEZA	S		0,37		0,37	0,37
1700000006921308	14-035-025-00029-0001	VEZA	S		0,27		0,27	0,27
1700000006921309	14-035-025-00012-0001	VEZA	S		0,94		0,94	0,94
1700000006921310	14-035-025-00013-0001	VEZA	S		1,00		1,00	1,00
1700000006921311	14-035-025-00020-0001	VEZA	S		1,99		1,99	1,99
1700000006921313	14-035-029-00432-0001	OLIVAR	S		0,33		0,33	0,33
1700000006921314	14-035-029-00433-0001	OLIVAR	S		0,38		0,38	0,38
1700000006921315	14-035-029-00434-0001	OLIVAR	S		0,27		0,27	0,27
1700000006921316	14-035-029-00435-0001	OLIVAR	S		0,51		0,51	0,51
1700000006921317	14-035-029-00436-0001	OLIVAR	S		0,52		0,52	0,52
1700000006921318	14-035-029-00437-0001	OLIVAR	S		0,56		0,56	0,56
1700000006921319	14-035-012-00633-0001	OLIVAR	S		0,37		0,37	0,37
1700000006921320	14-035-020-00290-0001	OLIVAR	S		1,33		1,33	1,33
1700000006921321	14-035-024-00444-0001	OLIVAR	S		0,33		0,33	0,33
1700000006921322	14-035-012-00631-0001	OLIVAR	S		0,40		0,40	0,40
1700000006921323	14-035-029-00425-0001	VEZA	S		7,54		7,54	7,54
1700000006921324	14-035-029-00430-0001	AVENA	S		0,41		0,41	0,41
1700000006921325	14-035-047-00121-0001	TRANQUILLÓN	S		2,03		2,03	2,03
1700000006921326	14-035-046-00001-0001	TRANQUILLÓN	S		1,81		1,81	1,81
1700000006921327	14-035-029-00256-0005	BARBECHO TRADICIONAL	S		2,32		2,32	2,32
1700000006921328	14-008-025-00266-0002	BARBECHO TRADICIONAL	S		0,39		0,39	0,39
1700000006921329	14-008-025-00267-0001	BARBECHO TRADICIONAL	S		0,20		0,20	0,20
1700000006921330	14-008-025-00269-0001	BARBECHO TRADICIONAL	S		1,10		1,10	1,10
1700000006921331	14-035-047-00113-0002	BARBECHO TRADICIONAL	S		0,10		0,10	0,10
1700000006921332	14-035-024-00015-0001	OLIVAR	S		0,95		0,95	0,95
1700000006921333	14-035-046-00091-0003	OLIVAR	S		1,12		1,12	1,12
1700000006921334	14-035-047-00112-0001	BARBECHO TRADICIONAL	S		0,22		0,22	0,22
1700000006921335	14-008-025-00270-0002	BARBECHO TRADICIONAL	S		0,55		0,55	0,55

INCIDENCIAS

INCIDENCIA DESCRIPCIÓN

- 2454 Solicitante de intervención 6613 cuyo regimen de afiliacion a la SS no es ni el sistema especial agrario(cuenta ajena) ni autonomo con actividad agraria.
- 74018 Productor que no es agricultor a título principal, según los datos del ejercicio fiscal n-1 y seguridad socia.
- 74053 Importe inferior a 100 Euros

Datos considerados para el Cálculo de la Carga Ganadera del expediente

Superficie determinada para Cálculo Carga Ganadera: 0,00 ha
 Carga Ganadera del Expediente: 0,00 ugm/ha

Incidenias de carga ganadera

INCIDENCIA DESCRIPCIÓN

- 86132 Recinto superficie forrajera que no realiza la actividad de producción de pastoreo.

(1) Con incidencias que retienen pago o deniegan el expediente.
 (2) Se calcula sobre superficie declarada admisible.
 (3) Aplicación del artículo 16 bis del RD 147/2023.
 (4) Expediente con algunos recintos de pastos permanentes ubicados en espacios protegidos donde la carga ganadera mínima será 0,1 UGM/ha.

Puede verificar la integridad de una copia de este documento mediante la lectura del código QR adjunto o mediante el acceso a la dirección https://ws050.juntadeandalucia.es/verificarFirma indicando el código de VERIFICACIÓN			
FIRMADO POR	RAQUEL MARIA ESPIN CRESPO	17/10/2024	
VERIFICACIÓN	Pk2jmJDVJQXVSF7B6ESWF6FEMYA9VL	PÁG. 1474/3958	



Recinto:14-035-047-00111-00004	Cultivo:20000	BARBECHO TRADICIONAL-SIN VARIEDAD	Secano
Recinto:14-035-029-00256-00005	Cultivo:20000	BARBECHO TRADICIONAL-SIN VARIEDAD	Secano
Recinto:14-008-025-00266-00002	Cultivo:20000	BARBECHO TRADICIONAL-SIN VARIEDAD	Secano
Recinto:14-008-025-00267-00001	Cultivo:20000	BARBECHO TRADICIONAL-SIN VARIEDAD	Secano
Recinto:14-008-025-00269-00001	Cultivo:20000	BARBECHO TRADICIONAL-SIN VARIEDAD	Secano
Recinto:14-035-047-00113-00002	Cultivo:20000	BARBECHO TRADICIONAL-SIN VARIEDAD	Secano
Recinto:14-035-047-00112-00001	Cultivo:20000	BARBECHO TRADICIONAL-SIN VARIEDAD	Secano
Recinto:14-008-025-00270-00002	Cultivo:20000	BARBECHO TRADICIONAL-SIN VARIEDAD	Secano

(1) Con incidencias que retienen pago o deniegan el expediente.

(2) Se calcula sobre superficie declarada admisible.

(3) Aplicación del artículo 16 bis del RD 147/2023.

(4) Expediente con algunos recintos de pastos permanentes ubicados en espacios protegidos donde la carga ganadera mínima será 0,1 UGM/ha.

Puede verificar la integridad de una copia de este documento mediante la lectura del código QR adjunto o mediante el acceso a la dirección <https://ws050.juntadeandalucia.es/verificarFirma> indicando el código de VERIFICACIÓN

FIRMADO POR	RAQUEL MARIA ESPIN CRESPO	17/10/2024
VERIFICACIÓN	Pk2jmJDVJQXVSF7B6ESWF6FEMYA9VL	PÁG. 1475/3958





APELLIDOS Y NOMBRE / RAZÓN SOCIAL

WALIÑO MORENO MIGUEL ANGEL

NIF

***6777*

EXPEDIENTE

1000045

RESOLUCIÓN

DENEGACIÓN DE LA AYUDA

DATOS DE MANTENIMIENTO UNIDADES

GRUPO DE PAGO

ZONAS DE LIMITACIONES NATURALES

**Sup. Dec.
Admisible**

0,00

**Sup.
Resuelta**

0,00

Sobredecl.

0,00

% Sobredecl.

0,00

RESUMEN DE PAGOS

IMPORTE (Euros)

	RESUELTO	FEADER	MAPA	CAPADR
A pagar	0,00	0,00	0,00	0,00

APLICACIÓN DE REDUCCIONES Y PENALIZACIONES (%)

Crterios de subvencionabilidad (1)	Presentación tardía	Omisión declaración	Condicionalidad
100,00	0,00	0,00	0,00

IMPORTE (Euros)

Calculado(2)	Reducción	Penalización	Reducción Penalización (3)	Penalización adicional	Resuelto	FEADER	MAPA	CAPADR
0,00 €	0,00 €	0,00 €	0,00 €	0,00 €	0,00 €	0,00 €	0,00 €	0,00 €
Importe Unitario:	54,00 €	Nuevo Importe Unitario:	0,00 €					

RECINTOS PROPUESTOS

REF.	REFERENCIA SIGPAC	CULTIVO	S/R	USO SIGPAC	Sup. Dec. admisible	Sup. Campo	Sup. Determ.	Sup. Resuelta
7180629	14-035-009-00149-0001	AVENA	S		0,79		0,79	0,79
7180630	14-035-010-00229-0001	TRANQUILLÓN	S		0,79		0,79	0,79
7180632	14-035-043-00331-0001	AVENA	S		0,68		0,68	0,68
7180633	14-035-009-00395-0001	AVENA	S		0,98		0,98	0,98
7180640	14-035-009-00154-0001	AVENA	S		0,47		0,47	0,47
7180641	14-035-027-00149-0001	MEZCLA AVENA-TRIGO	S		0,20		0,20	0,20
7180642	14-035-027-00148-0004	MEZCLA AVENA-TRIGO	S		0,06		0,06	0,06

(1) Con incidencias que retienen pago o deniegan el expediente.

(2) Se calcula sobre superficie declarada admisible.

(3) Aplicación del artículo 16 bis del RD 147/2023.

(4) Expediente con algunos recintos de pastos permanentes ubicados en espacios protegidos donde la carga ganadera mínima será 0,1 UGM/ha.

Puede verificar la integridad de una copia de este documento mediante la lectura del código QR adjunto o mediante el acceso a la dirección <https://ws050.juntadeandalucia.es/verificarFirma> indicando el código de VERIFICACIÓN

FIRMADO POR	RAQUEL MARIA ESPIN CRESPO	17/10/2024	
VERIFICACIÓN	Pk2jmJDVJQXVSF7B6ESWF6FEMYA9VL	PÁG. 1476/3958	



INCIDENCIAS

INCIDENCIA DESCRIPCIÓN

- 245 Falta CIF/NIF del Arrendador/Cedente aparcerero siendo el régimen de tenencia del recinto "Arrendamiento" o "Aparcería", "Aparcería en común" o "Asignación de superficies comunales" (sin marca de pastos en común).
Recinto:14-035-009-00153-00003 Cultivo:8000 AVENA-SIN VARIEDAD Secano
Recinto:14-035-026-00221-00002 Cultivo:20000 BARBECHO TRADICIONAL-SIN VARIEDAD Secano
Recinto:14-035-026-00222-00002 Cultivo:20000 BARBECHO TRADICIONAL-SIN VARIEDAD Secano
Recinto:14-035-027-00148-00001 Cultivo:305000 MEZCLA AVENA-TRIGO-SIN VARIEDAD Secano
Recinto:14-035-028-00001-00002 Cultivo:20000 BARBECHO TRADICIONAL-SIN VARIEDAD Secano
Recinto:14-035-028-00002-00001 Cultivo:20000 BARBECHO TRADICIONAL-SIN VARIEDAD Secano
Recinto:14-035-028-00002-00001 Cultivo:305000 MEZCLA AVENA-TRIGO-SIN VARIEDAD Secano
Recinto:14-035-028-00003-00001 Cultivo:305000 MEZCLA AVENA-TRIGO-SIN VARIEDAD Secano
- 428 Agricultor con incumplimiento de la figura de agricultor activo.
Causa de Incumplimiento:No cumple 25/75
Causa de Incumplimiento:No inscrito en RETA/SETA
- 463 Productor que en su Declaración responsable no marca SÍ o NO en la casilla de "Realiza alguna actividad de las incluidas en el R.D."
- 2452 No autoriza la consulta datos catastrales a través de la oficina Virtual de catastro (OVC) .
- 2454 Solicitante de intervención 6613 cuyo regimen de afiliacion a la SS no es ni el sistema especial agrario(cuenta ajena) ni autonomo con actividad agraria.
- 4272 Verifica que las líneas de declaración de las Solicitudes Únicas no tienen solapes con la capa de Retroactividad Gráfica (ambas de la misma campaña) a nivel de expediente/línea de declaración gráfica de la solicitud.
Recinto:14-035-028-00002-00001 Cultivo: - Agregado de la referencia del recinto.:0 Zona de la referencia del recinto.:0 Superficie solapada.:0,07 Id. Incid.:98194421
- 74018 Productor que no es agricultor a título principal, según los datos del ejercicio fiscal n-1 y seguridad socia.
- 74053 Importe inferior a 100 Euros
- 75021 No Autoriza para la consulta de datos de identidad a través del Sistema GIRO de la Consejería de Hacienda y Administración pública existan.
- 75022 No Autoriza a que, en caso de la devolución por la entidad financiera (retrocesión bancaria) del pago en la cuenta corriente consignada en la solicitud y que está debidamente registrada en el sistema contable GIRO de la Junta de Andalucía, se proceda al pago en cualquier otra cuenta corriente de la titularidad del solicitante vigente en dicho sistema contable.

Datos considerados para el Cálculo de la Carga Ganadera del expediente

Superficie determinada para Cálculo Carga Ganadera: 0,00 ha

Carga Ganadera del Expediente: 0,00 ugm/ha

Incidencias de carga ganadera

INCIDENCIA DESCRIPCIÓN

- 245 Falta CIF/NIF del Arrendador/Cedente aparcerero siendo el régimen de tenencia del recinto "Arrendamiento" o "Aparcería", "Aparcería en común" o "Asignación de superficies comunales" (sin marca de pastos en común).
Recinto:14-035-026-00221-00002 Cultivo:20000 BARBECHO TRADICIONAL-SIN VARIEDAD Secano
Recinto:14-035-028-00002-00001 Cultivo:20000 BARBECHO TRADICIONAL-SIN VARIEDAD Secano
Recinto:14-035-026-00222-00002 Cultivo:20000 BARBECHO TRADICIONAL-SIN VARIEDAD Secano
Recinto:14-035-028-00001-00002 Cultivo:20000 BARBECHO TRADICIONAL-SIN VARIEDAD Secano
- 86132 Recinto superficie forrajera que no realiza la actividad de producción de pastoreo.
Recinto:14-035-026-00221-00002 Cultivo:20000 BARBECHO TRADICIONAL-SIN VARIEDAD Secano
Recinto:14-035-028-00002-00001 Cultivo:20000 BARBECHO TRADICIONAL-SIN VARIEDAD Secano
Recinto:14-035-026-00222-00002 Cultivo:20000 BARBECHO TRADICIONAL-SIN VARIEDAD Secano
Recinto:14-035-028-00001-00002 Cultivo:20000 BARBECHO TRADICIONAL-SIN VARIEDAD Secano

(1) Con incidencias que retienen pago o deniegan el expediente.

(2) Se calcula sobre superficie declarada admisible.

(3) Aplicación del artículo 16 bis del RD 147/2023.

(4) Expediente con algunos recintos de pastos permanentes ubicados en espacios protegidos donde la carga ganadera mínima será 0,1 UGM/ha.

Puede verificar la integridad de una copia de este documento mediante la lectura del código QR adjunto o mediante el acceso a la dirección <https://ws050.juntadeandalucia.es/verificarFirma> indicando el código de VERIFICACIÓN

FIRMADO POR

RAQUEL MARIA ESPIN CRESPO

17/10/2024

VERIFICACIÓN

Pk2jmJDVJQXVSF7B6ESWF6FEMYA9VL

PÁG. 1477/3958





APELLIDOS Y NOMBRE / RAZÓN SOCIAL

YEBENES OSUNA MARIA DEL CARMEN

NIF

****1151*

EXPEDIENTE

1030986

RESOLUCIÓN

DENEGACIÓN DE LA AYUDA

DATOS DE MANTENIMIENTO UNIDADES

GRUPO DE PAGO

ZONAS DE LIMITACIONES NATURALES

Sup. Dec. Admisible

0,00

Sup. Resuelta

0,00

Sobredecl.

0,00

% Sobredecl.

0,00

RESUMEN DE PAGOS

IMPORTE (Euros)

	RESUELTO	FEADER	MAPA	CAPADR
A pagar	0,00	0,00	0,00	0,00

APLICACIÓN DE REDUCCIONES Y PENALIZACIONES (%)

Crterios de subvencionabilidad (1)	Presentación tardía	Omisión declaración	Condicionalidad
100,00	0,00	0,00	0,00

IMPORTE (Euros)

Calculado(2)	Reducción	Penalización	Reducción Penalización (3)	Penalización adicional	Resuelto	FEADER	MAPA	CAPADR
0,00 €	0,00 €	0,00 €	0,00 €	0,00 €	0,00 €	0,00 €	0,00 €	0,00 €
Importe Unitario:	54,00 €	Nuevo Importe Unitario:	0,00 €					

RECINTOS PROPUESTOS

REF.	REFERENCIA SIGPAC	CULTIVO	S/R	USO SIGPAC	Sup. Dec. admisible	Sup. Campo	Sup. Determ.	Sup. Resuelta
170000003528790	14-013-023-00243-0003	OLIVAR	S		2,43		2,43	2,43

INCIDENCIAS

INCIDENCIA DESCRIPCIÓN

74018	Productor que no es agricultor a título principal, según los datos del ejercicio fiscal n-1 y seguridad socia.
74053	Importe inferior a 100 Euros

(1) Con incidencias que retienen pago o deniegan el expediente.

(2) Se calcula sobre superficie declarada admisible.

(3) Aplicación del artículo 16 bis del RD 147/2023.

(4) Expediente con algunos recintos de pastos permanentes ubicados en espacios protegidos donde la carga ganadera mínima será 0,1 UGM/ha.

Puede verificar la integridad de una copia de este documento mediante la lectura del código QR adjunto o mediante el acceso a la dirección <https://ws050.juntadeandalucia.es/verificarFirma> indicando el código de VERIFICACIÓN

FIRMADO POR	RAQUEL MARIA ESPIN CRESPO	17/10/2024	
VERIFICACIÓN	Pk2jmJDVJQXVSF7B6ESWF6FEMYA9VL	PÁG. 1478/3958	



APELLIDOS Y NOMBRE / RAZÓN SOCIAL

ZAFRA ESPEJO JOSE

NIF

****2437*

EXPEDIENTE

1196009

RESOLUCIÓN

DENEGACIÓN DE LA AYUDA

DATOS DE MANTENIMIENTO UNIDADES

GRUPO DE PAGO

ZONAS DE LIMITACIONES NATURALES

Sup. Dec. Admisible

0,00

Sup. Resuelta

0,00

Sobredecl.

0,00

% Sobredecl.

0,00

RESUMEN DE PAGOS

	IMPORTE (Euros)			
	RESUELTO	FEADER	MAPA	CAPADR
A pagar	0,00	0,00	0,00	0,00

APLICACIÓN DE REDUCCIONES Y PENALIZACIONES (%)

Crterios de subvencionabilidad (1)	Presentación tardía	Omisión declaración	Condicionalidad
100,00	0,00	0,00	0,00

IMPORTE (Euros)

Calculado(2)	Reducción	Penalización	Reducción adicional (3)	Penalización adicional	Resuelto	FEADER	MAPA	CAPADR
0,00 €	0,00 €	0,00 €	0,00 €	0,00 €	0,00 €	0,00 €	0,00 €	0,00 €
Importe Unitario:	54,00 €	Nuevo Importe Unitario:	0,00 €					

RECINTOS PROPUESTOS

REF.	REFERENCIA SIGPAC	CULTIVO	S/R	USO SIGPAC	Sup. Dec. admisible	Sup. Campo	Sup. Determ.	Sup. Resuelta
170000005974025	14-042-005-00292-0002	OLIVAR	S		0,89		0,89	0,89
170000005974026	14-042-025-00163-0001	OLIVAR	S		1,05		1,05	1,05
170000005974027	14-042-025-00168-0001	OLIVAR	S		0,24		0,24	0,24
170000005974028	14-042-025-00170-0001	OLIVAR	S		0,17		0,17	0,17
170000005974029	14-042-025-00229-0008	OLIVAR	S		0,05		0,05	0,05
170000005974030	14-042-025-00228-0007	OLIVAR	S		0,07		0,07	0,07
170000005974031	14-042-015-00236-0001	VIÑEDO VINIFICACIÓN	S		0,75		0,75	0,75
170000005974033	14-042-016-00198-0001	VIÑEDO VINIFICACIÓN	S		3,16		3,16	3,16
170000005974034	14-042-025-00168-0002	VIÑEDO VINIFICACIÓN	S		1,10		1,10	1,10
170000005974035	14-042-025-00169-0002	VIÑEDO VINIFICACIÓN	S		1,10		1,10	1,10
170000005974036	14-042-025-00171-0002	VIÑEDO VINIFICACIÓN	S		2,18		2,18	2,18
170000005974037	14-042-025-00172-0001	VIÑEDO VINIFICACIÓN	S		0,78		0,78	0,78
170000005974038	14-042-027-00194-0001	VIÑEDO VINIFICACIÓN	S		0,72		0,72	0,72
170000005974039	14-042-015-00236-0002	OLIVAR	S		0,85		0,85	0,85
170000005974040	14-042-025-00084-0001	OLIVAR	S		0,78		0,78	0,78
170000005974041	14-042-015-00236-0002	OLIVAR	S		0,17		0,17	0,17

INCIDENCIAS

INCIDENCIA DESCRIPCIÓN

- 2454 Solicitante de intervención 6613 cuyo regimen de afiliacion a la SS no es ni el sistema especial agrario(cuenta ajena) ni autonomo con actividad agraria.
- 74018 Productor que no es agricultor a título principal, según los datos del ejercicio fiscal n-1 y seguridad socia.
- 74053 Importe inferior a 100 Euros
- 75022 No Autoriza a que, en caso de la devolución por la entidad financiera (retrocesión bancaria) del pago en la cuenta corriente consignada en la solicitud y que está debidamente registrada en el sistema contable GIRO de la Junta de Andalucía, se proceda al pago en cualquier otra cuenta corriente de la titularidad del solicitante vigente en dicho sistema contable.

(1) Con incidencias que retienen pago o deniegan el expediente.

(2) Se calcula sobre superficie declarada admisible.

(3) Aplicación del artículo 16 bis del RD 147/2023.

(4) Expediente con algunos recintos de pastos permanentes ubicados en espacios protegidos donde la carga ganadera mínima será 0,1 UGM/ha.

Puede verificar la integridad de una copia de este documento mediante la lectura del código QR adjunto o mediante el acceso a la dirección <https://ws050.juntadeandalucia.es/verificarFirma> indicando el código de VERIFICACIÓN

FIRMADO POR

RAQUEL MARIA ESPIN CRESPO

17/10/2024

VERIFICACIÓN

Pk2jmJDVJQXVSF7B6ESWF6FEMYA9VL

PÁG. 1479/3958





APELLIDOS Y NOMBRE / RAZÓN SOCIAL

ZAFRA ESPINOSA JOSE DAVID

NIF

****8476*

EXPEDIENTE

1185338

RESOLUCIÓN

DENEGACIÓN DE LA AYUDA

DATOS DE MANTENIMIENTO UNIDADES

GRUPO DE PAGO

ZONAS DE LIMITACIONES NATURALES

Sup. Dec. Admisible

0,00

Sup. Resuelta

0,00

Sobredecl.

0,00

% Sobredecl.

0,00

RESUMEN DE PAGOS

	IMPORTE (Euros)			
	RESUELTO	FEADER	MAPA	CAPADR
A pagar	0,00	0,00	0,00	0,00

APLICACIÓN DE REDUCCIONES Y PENALIZACIONES (%)

Crterios de subvencionabilidad (1)	Presentación tardía	Omisión declaración	Condicionalidad
100,00	0,00	0,00	0,00

IMPORTE (Euros)

Calculado(2)	Reducción	Penalización	Reducción Penalización (3)	Penalización adicional	Resuelto	FEADER	MAPA	CAPADR
0,00 €	0,00 €	0,00 €	0,00 €	0,00 €	0,00 €	0,00 €	0,00 €	0,00 €
Importe Unitario:	54,00 €	Nuevo Importe Unitario:	0,00 €					

INCIDENCIAS

INCIDENCIA DESCRIPCIÓN

- 242 Recinto pendiente de acreditación de titularidad.
Recinto:14-033-005-00082-00002 Cultivo:101010 OLIVAR-PICUAL Secano
- 4272 Verifica que las líneas de declaración de las Solicitudes Únicas no tienen solapes con la capa de Retroactividad Gráfica (ambas de la misma campaña) a nivel de expediente/línea de declaración gráfica de la solicitud.
Recinto:14-033-005-00082-00002 Cultivo: - Agregado de la referencia del recinto.:0 Zona de la referencia del recinto.:0 Superficie solapada.:0,05 Id. Incid.:98193285
- 74051 Solicitante de intervención 6613, que no declara ningún recinto en zona desfavorecida.
- 74053 Importe inferior a 100 Euros

(1) Con incidencias que retienen pago o deniegan el expediente.

(2) Se calcula sobre superficie declarada admisible.

(3) Aplicación del artículo 16 bis del RD 147/2023.

(4) Expediente con algunos recintos de pastos permanentes ubicados en espacios protegidos donde la carga ganadera mínima será 0,1 UGM/ha.

Puede verificar la integridad de una copia de este documento mediante la lectura del código QR adjunto o mediante el acceso a la dirección <https://ws050.juntadeandalucia.es/verificarFirma> indicando el código de VERIFICACIÓN

FIRMADO POR	RAQUEL MARIA ESPIN CRESPO	17/10/2024	
VERIFICACIÓN	Pk2jmJDVJQXVSF7B6ESWF6FEMYA9VL	PÁG. 1480/3958	



GRANADA

APELLIDOS Y NOMBRE / RAZÓN SOCIAL

ACEITUNO ROMERO CUSTODIO JESUS

NIF

****6410*

EXPEDIENTE

1250048

RESOLUCIÓN

DENEGACIÓN DE LA AYUDA

DATOS DE MANTENIMIENTO UNIDADES

GRUPO DE PAGO	Sup. Dec. Admisible	Sup. Resuelta	Sobredecl.	% Sobredecl.
ZONAS DE LIMITACIONES NATURALES	0,00	0,00	0,00	0,00

RESUMEN DE PAGOS

	IMPORTE (Euros)			
	RESUELTO	FEADER	MAPA	CAPADR
A pagar	0,00	0,00	0,00	0,00

APLICACIÓN DE REDUCCIONES Y PENALIZACIONES (%)

Criterios de subvencionabilidad (1)	Presentación tardía	Omisión declaración	Condicionabilidad
100,00	0,00	0,00	0,00

IMPORTE (Euros)

Calculado(2)	Reducción	Penalización	Reducción Penalización (3)	Penalización adicional	Resuelto	FEADER	MAPA	CAPADR
0,00 €	0,00 €	0,00 €	0,00 €	0,00 €	0,00 €	0,00 €	0,00 €	0,00 €
Importe Unitario:	54,00 €	Nuevo Importe Unitario:	0,00 €					

RECINTOS PROPUESTOS

REF.	REFERENCIA SIGPAC	CULTIVO	S/R	USO SIGPAC	Sup. Dec. admisible	Sup. Campo	Sup. Determ.	Sup. Resuelta
1700000003491647	18-107-031-00036-0001	OLIVAR	S		0,13		0,13	0,13
1700000003491648	18-107-031-00037-0001	OLIVAR	S		0,07		0,07	0,07
1700000003491649	18-107-031-00163-0001	OLIVAR	S		1,04		1,04	1,04
1700000003491650	18-107-031-00121-0001	OLIVAR	S		0,35		0,35	0,35
1700000003491651	18-107-031-00148-0001	OLIVAR	S		0,42		0,42	0,42
1700000003503346	18-107-031-00204-0001	OLIVAR	S		0,51		0,51	0,51
1700000003503347	18-107-031-00206-0002	OLIVAR	S		0,65		0,65	0,65
1700000005983083	18-107-031-00164-0001	OLIVAR	S		2,99		2,99	2,99
1700000006479824	18-107-031-00005-0001	OLIVAR	S		0,05		0,05	0,05
1700000006479825	18-107-031-00006-0001	OLIVAR	S		0,05		0,05	0,05
1700000006479826	18-107-031-00114-0001	OLIVAR	S		0,09		0,09	0,09
1700000006479827	18-107-031-00115-0001	OLIVAR	S		0,38		0,38	0,38
1700000006479828	18-107-031-00116-0001	OLIVAR	S		0,76		0,76	0,76
1700000006479829	18-107-031-00122-0001	OLIVAR	S		0,11		0,11	0,11
1700000006479830	18-107-031-00123-0002	OLIVAR	S		0,01		0,01	0,01
1700000006663557	18-107-002-00117-0001	OLIVAR	S		0,60		0,60	0,60

INCIDENCIAS

INCIDENCIA DESCRIPCIÓN

2454	Solicitante de intervención 6613 cuyo regimen de afiliacion a la SS no es ni el sistema especial agrario(cuenta ajena) ni autonomo con actividad agraria.
74018	Productor que no es agricultor a título principal, según los datos del ejercicio fiscal n-1 y seguridad socia.
74053	Importe inferior a 100 Euros

(1) Con incidencias que retienen pago o deniegan el expediente.

(2) Se calcula sobre superficie declarada admisible.

(3) Aplicación del artículo 16 bis del RD 147/2023.

(4) Expediente con algunos recintos de pastos permanentes ubicados en espacios protegidos donde la carga ganadera mínima será 0,1 UGM/ha.

Puede verificar la integridad de una copia de este documento mediante la lectura del código QR adjunto o mediante el acceso a la dirección <https://ws050.juntadeandalucia.es/verificarFirma> indicando el código de VERIFICACIÓN

FIRMADO POR	RAQUEL MARIA ESPIN CRESPO	17/10/2024
VERIFICACIÓN	Pk2jmJDVJQXVSF7B6ESWF6FEMYA9VL	PÁG. 1481/3958





APELLIDOS Y NOMBRE / RAZÓN SOCIAL

ADAMUZ URBANO MANUEL

NIF
****7700*

EXPEDIENTE
1186777

RESOLUCIÓN
DENEGACIÓN DE LA AYUDA

DATOS DE MANTENIMIENTO UNIDADES

GRUPO DE PAGO	Sup. Dec. Admisible	Sup. Resuelta	Sobredecl.	% Sobredecl.
ZONAS DE LIMITACIONES NATURALES	0,00	0,00	0,00	0,00

RESUMEN DE PAGOS

	IMPORTE (Euros)			
	RESUELTO	FEADER	MAPA	CAPADR
A pagar	0,00	0,00	0,00	0,00

APLICACIÓN DE REDUCCIONES Y PENALIZACIONES (%)

Criterios de subvencionabilidad (1)	Presentación tardía	Omisión declaración	Condicionalidad
100,00	0,00	0,00	0,00

IMPORTE (Euros)

Calculado(2)	Reducción	Penalización	Reducción Penalización (3)	Penalización adicional	Resuelto	FEADER	MAPA	CAPADR
0,00 €	0,00 €	0,00 €	0,00 €	0,00 €	0,00 €	0,00 €	0,00 €	0,00 €
Importe Unitario:	54,00 €	Nuevo Importe Unitario:	0,00 €					

RECINTOS PROPUESTOS

REF.	REFERENCIA SIGPAC	CULTIVO	S/R	USO SIGPAC	Sup. Dec. admisible	Sup. Campo	Sup. Determ.	Sup. Resuelta
-1577964	18-192-001-00297-0002	OLIVAR	S		0,13		0,13	0,13
1700000007027880	18-192-001-00043-0001	OLIVAR	S		2,17		2,17	2,17
1700000007027890	18-174-011-00261-0001	OLIVAR	S		0,80		0,80	0,80
1700000007027891	18-174-011-00270-0001	OLIVAR	S		2,00		2,00	2,00

INCIDENCIAS

INCIDENCIA DESCRIPCIÓN

2454	Solicitante de intervención 6613 cuyo regimen de afiliacion a la SS no es ni el sistema especial agrario(cuenta ajena) ni autonomo con actividad agraria.
3790	Recinto declarado inactivo Recinto:18-013-013-09009-00010 Cultivo: -
74018	Productor que no es agricultor a título principal, según los datos del ejercicio fiscal n-1 y seguridad socia.
74053	Importe inferior a 100 Euros

(1) Con incidencias que retienen pago o deniegan el expediente.

(2) Se calcula sobre superficie declarada admisible.

(3) Aplicación del artículo 16 bis del RD 147/2023.

(4) Expediente con algunos recintos de pastos permanentes ubicados en espacios protegidos donde la carga ganadera mínima será 0,1 UGM/ha.

Puede verificar la integridad de una copia de este documento mediante la lectura del código QR adjunto o mediante el acceso a la dirección <https://ws050.juntadeandalucia.es/verificarFirma> indicando el código de VERIFICACIÓN

FIRMADO POR	RAQUEL MARIA ESPIN CRESPO	17/10/2024	
VERIFICACIÓN	Pk2jmJDVJQXVSF7B6ESWF6FEMYA9VL	PÁG. 1482/3958	



APELLIDOS Y NOMBRE / RAZÓN SOCIAL

AGUADO CASTILLO ANTONIO

NIF

****8671*

EXPEDIENTE

1209745

RESOLUCIÓN

DENEGACIÓN DE LA AYUDA

DATOS DE MANTENIMIENTO UNIDADES

GRUPO DE PAGO

ZONAS DE LIMITACIONES NATURALES

Sup. Dec. Admisible

0,00

Sup. Resuelta

0,00

Sobredecl.

0,00

% Sobredecl.

0,00

RESUMEN DE PAGOS

IMPORTE (Euros)

	RESUELTO	FEADER	MAPA	CAPADR
A pagar	0,00	0,00	0,00	0,00

APLICACIÓN DE REDUCCIONES Y PENALIZACIONES (%)

Crterios de subvencionabilidad (1)	Presentación tardía	Omisión declaración	Condicionalidad
100,00	0,00	0,00	0,00

IMPORTE (Euros)

Calculado(2)	Reducción	Penalización	Reducción Penalización (3)	Penalización adicional	Resuelto	FEADER	MAPA	CAPADR
0,00 €	0,00 €	0,00 €	0,00 €	0,00 €	0,00 €	0,00 €	0,00 €	0,00 €
Importe Unitario:	54,00 €	Nuevo Importe Unitario:	0,00 €					

RECINTOS PROPUESTOS

REF.	REFERENCIA SIGPAC	CULTIVO	S/R	USO SIGPAC	Sup. Dec. admisible	Sup. Campo	Sup. Determ.	Sup. Resuelta
170000003522856	18-049-003-00049-0003	OLIVAR	R		4,84		4,84	4,84
170000003522857	18-062-011-00314-0001	OLIVAR	S		0,74		0,74	0,74
170000003522858	18-062-011-00313-0001	OLIVAR	S		0,16		0,16	0,16
170000003522859	18-062-011-00455-0001	OLIVAR	S		1,71		1,71	1,71
170000003522860	18-062-011-00454-0001	OLIVAR	S		0,46		0,46	0,46

INCIDENCIAS

INCIDENCIA DESCRIPCIÓN

2454	Solicitante de intervención 6613 cuyo regimen de afiliacion a la SS no es ni el sistema especial agrario(cuenta ajena) ni autonomo con actividad agraria.
74018	Productor que no es agricultor a titulo principal, según los datos del ejercicio fiscal n-1 y seguridad socia.
74053	Importe inferior a 100 Euros

(1) Con incidencias que retienen pago o deniegan el expediente.

(2) Se calcula sobre superficie declarada admisible.

(3) Aplicación del artículo 16 bis del RD 147/2023.

(4) Expediente con algunos recintos de pastos permanentes ubicados en espacios protegidos donde la carga ganadera mínima será 0,1 UGM/ha.

Puede verificar la integridad de una copia de este documento mediante la lectura del código QR adjunto o mediante el acceso a la dirección <https://ws050.juntadeandalucia.es/verificarFirma> indicando el código de VERIFICACIÓN

FIRMADO POR

RAQUEL MARIA ESPIN CRESPO

17/10/2024

VERIFICACIÓN

Pk2jmJDVJQXVSF7B6ESWF6FEMYA9VL

PÁG. 1483/3958





APELLIDOS Y NOMBRE / RAZÓN SOCIAL

AGUADO TOLEDO MANUEL

NIF

***6430*

EXPEDIENTE

1201867

RESOLUCIÓN

DENEGACIÓN DE LA AYUDA

DATOS DE MANTENIMIENTO UNIDADES

GRUPO DE PAGO

ZONAS DE LIMITACIONES NATURALES

Sup. Dec. Admisible

0,00

Sup. Resuelta

0,00

Sobredecl.

0,00

% Sobredecl.

0,00

RESUMEN DE PAGOS

IMPORTE (Euros)

	RESUELTO	FEADER	MAPA	CAPADR
A pagar	0,00	0,00	0,00	0,00

APLICACIÓN DE REDUCCIONES Y PENALIZACIONES (%)

Crterios de subvencionabilidad (1)	Presentación tardía	Omisión declaración	Condicionalidad
100,00	0,00	0,00	0,00

IMPORTE (Euros)

Calculado(2)	Reducción	Penalización	Reducción adicional (3)	Penalización adicional	Resuelto	FEADER	MAPA	CAPADR
0,00 €	0,00 €	0,00 €	0,00 €	0,00 €	0,00 €	0,00 €	0,00 €	0,00 €
Importe Unitario:	54,00 €	Nuevo Importe Unitario:	0,00 €					

RECINTOS PROPUESTOS

REF.	REFERENCIA SIGPAC	CULTIVO	S/R	USO SIGPAC	Sup. Dec. admisible	Sup. Campo	Sup. Determ.	Sup. Resuelta
5239189	18-189-005-00312-0001	CEBADA	S		0,47		0,47	0,47
170000005570911	18-062-011-00079-0001	TRITICALE	S		0,42		0,42	0,42
170000005570912	18-062-012-01017-0001	TRITICALE	S		0,33		0,33	0,33
170000005570913	18-189-001-00108-0002	BARBECHO TRADICIONAL	S		3,27		3,27	3,27
170000005570914	18-062-012-01016-0001	BARBECHO TRADICIONAL	S		0,06		0,06	0,06
170000005570915	18-062-012-00681-0001	CEBADA	S		2,87		2,87	2,87
170000005570917	18-189-002-00177-0002	CEBADA	S		0,54		0,54	0,54
170000005570918	18-062-012-00376-0001	TRITICALE	S		2,84		2,84	2,84
170000005570919	18-189-001-00049-0001	CEBADA	S		0,45		0,45	0,45
170000005570920	18-189-002-00150-0001	CEBADA	S		0,45		0,45	0,45

INCIDENCIAS

INCIDENCIA DESCRIPCIÓN

74018	Productor que no es agricultor a título principal, según los datos del ejercicio fiscal n-1 y seguridad socia.
74053	Importe inferior a 100 Euros

Datos considerados para el Cálculo de la Carga Ganadera del expediente

Superficie determinada para Cálculo Carga Ganadera: 0,00 ha
Carga Ganadera del Expediente: 0,00 ugm/ha

Incidenias de carga ganadera

INCIDENCIA DESCRIPCIÓN

86132	Recinto superficie forrajera que no realiza la actividad de producción de pastoreo. Recinto:18-189-001-00108-00002 Cultivo:20000 BARBECHO TRADICIONAL-SIN VARIEDAD Secano Recinto:18-062-012-01016-00001 Cultivo:20000 BARBECHO TRADICIONAL-SIN VARIEDAD Secano
-------	---

(1) Con incidencias que retienen pago o deniegan el expediente.

(2) Se calcula sobre superficie declarada admisible.

(3) Aplicación del artículo 16 bis del RD 147/2023.

(4) Expediente con algunos recintos de pastos permanentes ubicados en espacios protegidos donde la carga ganadera mínima será 0,1 UGM/ha.

Puede verificar la integridad de una copia de este documento mediante la lectura del código QR adjunto o mediante el acceso a la dirección <https://ws050.juntadeandalucia.es/verificarFirma> indicando el código de VERIFICACIÓN

FIRMADO POR	RAQUEL MARIA ESPIN CRESPO	17/10/2024
VERIFICACIÓN	Pk2jmJDVJQXVSF7B6ESWF6FEMYA9VL	PÁG. 1484/3958





APELLIDOS Y NOMBRE / RAZÓN SOCIAL

AGUILAR GARCIA JUAN CARLOS

NIF

****2028*

EXPEDIENTE

1267840

RESOLUCIÓN

DENEGACIÓN DE LA AYUDA

DATOS DE MANTENIMIENTO UNIDADES

GRUPO DE PAGO

ZONAS DE LIMITACIONES NATURALES

Sup. Dec. Admisible

0,00

Sup. Resuelta

0,00

Sobredecl.

0,00

% Sobredecl.

0,00

RESUMEN DE PAGOS

IMPORTE (Euros)

	RESUELTO	FEADER	MAPA	CAPADR
A pagar	0,00	0,00	0,00	0,00

APLICACIÓN DE REDUCCIONES Y PENALIZACIONES (%)

Crterios de subvencionabilidad (1)	Presentación tardía	Omisión declaración	Condicionalidad
100,00	0,00	0,00	0,00

IMPORTE (Euros)

Calculado(2)	Reducción	Penalización	Reducción Penalización (3)	Penalización adicional	Resuelto	FEADER	MAPA	CAPADR
0,00 €	0,00 €	0,00 €	0,00 €	0,00 €	0,00 €	0,00 €	0,00 €	0,00 €
Importe Unitario:	54,00 €	Nuevo Importe Unitario:	0,00 €					

RECINTOS PROPUESTOS

REF.	REFERENCIA SIGPAC	CULTIVO	S/R	USO SIGPAC	Sup. Dec. admisible	Sup. Campo	Sup. Determ.	Sup. Resuelta
-1265428	18-107-003-00048-0001	OLIVAR	S		0,51		0,51	0,51
-1254341	18-107-025-00066-0001	OLIVAR	S		5,94		5,94	5,94

INCIDENCIAS

INCIDENCIA DESCRIPCIÓN

74018	Productor que no es agricultor a título principal, según los datos del ejercicio fiscal n-1 y seguridad socia.
74053	Importe inferior a 100 Euros

(1) Con incidencias que retienen pago o deniegan el expediente.

(2) Se calcula sobre superficie declarada admisible.

(3) Aplicación del artículo 16 bis del RD 147/2023.

(4) Expediente con algunos recintos de pastos permanentes ubicados en espacios protegidos donde la carga ganadera mínima será 0,1 UGM/ha.

Puede verificar la integridad de una copia de este documento mediante la lectura del código QR adjunto o mediante el acceso a la dirección <https://ws050.juntadeandalucia.es/verificarFirma> indicando el código de VERIFICACIÓN

FIRMADO POR	RAQUEL MARIA ESPIN CRESPO	17/10/2024
VERIFICACIÓN	Pk2jmJDVJQXVSF7B6ESWF6FEMYA9VL	PÁG. 1485/3958





APELLIDOS Y NOMBRE / RAZÓN SOCIAL

AGUILAR-SALVATIERRA RAYA JOSE MARIA

NIF

***9368*

EXPEDIENTE

1278346

RESOLUCIÓN

DENEGACIÓN DE LA AYUDA

DATOS DE MANTENIMIENTO UNIDADES

GRUPO DE PAGO

ZONAS DE LIMITACIONES NATURALES

**Sup. Dec.
Admisible**

0,00

**Sup.
Resuelta**

0,00

Sobredecl.

0,00

% Sobredecl.

0,00

RESUMEN DE PAGOS

	IMPORTE (Euros)			
	RESUELTO	FEADER	MAPA	CAPADR
A pagar	0,00	0,00	0,00	0,00

APLICACIÓN DE REDUCCIONES Y PENALIZACIONES (%)

Crterios de subvencionabilidad (1)	Presentación tardía	Omisión declaración	Condicionalidad
100,00	0,00	0,00	0,00

IMPORTE (Euros)

Calculado(2)	Reducción	Penalización	Reducción Penalización (3)	Penalización adicional	Resuelto	FEADER	MAPA	CAPADR
0,00 €	0,00 €	0,00 €	0,00 €	0,00 €	0,00 €	0,00 €	0,00 €	0,00 €
Importe Unitario:	54,00 €	Nuevo Importe Unitario:	0,00 €					

(1) Con incidencias que retienen pago o deniegan el expediente.

(2) Se calcula sobre superficie declarada admisible.

(3) Aplicación del artículo 16 bis del RD 147/2023.

(4) Expediente con algunos recintos de pastos permanentes ubicados en espacios protegidos donde la carga ganadera mínima será 0,1 UGM/ha.

Puede verificar la integridad de una copia de este documento mediante la lectura del código QR adjunto o mediante el acceso a la dirección <https://ws050.juntadeandalucia.es/verificarFirma> indicando el código de VERIFICACIÓN

FIRMADO POR	RAQUEL MARIA ESPIN CRESPO	17/10/2024	
VERIFICACIÓN	Pk2jmJDVJQXVSF7B6ESWF6FEMYA9VL	PÁG. 1486/3958	



RECINTOS PROPUESTOS

REF.	REFERENCIA SIGPAC	CULTIVO	S/R	USO SIGPAC	Sup. Dec. admisible	Sup. Campo	Sup. Determ.	Sup. Resuelta
-1609365	18-062-008-00243-0004	ALMENDROS	S		2,01		2,01	2,01
-1502841	18-062-011-00260-0001	ALMENDROS	S		0,83		0,83	0,83
-1502822	18-062-008-00306-0001	ALMENDROS	S		2,84		2,84	2,84
-1502812	18-062-005-00500-0001	ALMENDROS	S		0,89		0,89	0,89
-1502713	18-049-008-00092-0001	ALMENDROS	S		1,00		1,00	1,00
-1502712	18-049-008-00092-0002	ALMENDROS	S		0,45		0,45	0,45
6805580	18-062-005-00508-0001	ALMENDROS	S		0,03		0,03	0,03
6805581	18-062-003-00013-0001	ALMENDROS	S		6,23		6,23	6,23
6805582	18-062-005-00509-0001	ALMENDROS	S		0,97		0,97	0,97
6805583	18-062-003-00014-0001	ALMENDROS	S		4,06		4,06	4,06
6805584	18-062-004-00787-0001	ALMENDROS	S		1,10		1,10	1,10
6805585	18-062-003-00011-0001	ALMENDROS	S		0,95		0,95	0,95
6805586	18-062-005-00505-0001	ALMENDROS	S		0,92		0,92	0,92
6805587	18-062-003-00012-0001	ALMENDROS	S		2,62		2,62	2,62
6805588	18-062-020-00161-0002	ALMENDROS	S		0,71		0,71	0,71
6805589	18-062-004-00786-0001	ALMENDROS	S		0,81		0,81	0,81
6805590	18-062-003-00010-0001	ALMENDROS	S		0,74		0,74	0,74
6805591	18-062-003-00060-0001	ALMENDROS	S		1,27		1,27	1,27
6805592	18-062-008-00145-0001	ALMENDROS	S		0,17		0,17	0,17
6805593	18-062-008-00296-0001	ALMENDROS	S		1,87		1,87	1,87
6805594	18-062-003-00052-0001	ALMENDROS	S		3,04		3,04	3,04
6805595	18-062-003-00052-0002	ALMENDROS	S		0,05		0,05	0,05
6805596	18-062-005-00510-0002	ALMENDROS	S		0,15		0,15	0,15
6805597	18-062-003-00015-0001	ALMENDROS	S		3,42		3,42	3,42
6805598	18-062-005-00643-0001	ALMENDROS	S		1,31		1,31	1,31
6805599	18-062-003-00015-0003	OLIVAR	S		2,90		2,90	2,90
6805605	18-062-003-00391-0006	ALMENDROS	S		0,64		0,64	0,64
6805606	18-062-003-00377-0001	ALMENDROS	S		0,86		0,86	0,86
6805607	18-062-003-00391-0005	ALMENDROS	S		0,59		0,59	0,59
6805608	18-062-003-00391-0001	ALMENDROS	S		3,13		3,13	3,13
6805609	18-062-005-00653-0001	ALMENDROS	S		0,64		0,64	0,64
6805610	18-062-005-00654-0001	ALMENDROS	S		1,04		1,04	1,04
6805611	18-062-005-00643-0003	ALMENDROS	S		0,01		0,01	0,01
6805612	18-062-004-00188-0001	OLIVAR	S		0,65		0,65	0,65
6805613	18-062-003-00377-0003	ALMENDROS	S		0,13		0,13	0,13
6805614	18-062-012-00547-0002	BARBECHO TRADICIONAL	S		0,96		0,96	0,96
6805621	18-062-004-00554-0001	BARBECHO TRADICIONAL	R		0,10		0,10	0,10
6805622	18-062-004-00715-0001	OLIVAR	S		0,18		0,18	0,18
6805623	18-062-004-00802-0002	OLIVAR	S		0,11		0,11	0,11
6805625	18-062-004-00528-0001	OLIVAR	R		0,14		0,14	0,14
6805626	18-062-004-00527-0001	OLIVAR	R		0,09		0,09	0,09
6805646	18-062-012-00646-0002	OLIVAR	S		0,22		0,22	0,22
6924291	18-062-008-00243-0001	BARBECHO TRADICIONAL	S		2,48		2,48	2,48

INCIDENCIAS

INCIDENCIA DESCRIPCIÓN

- 74018 Productor que no es agricultor a título principal, según los datos del ejercicio fiscal n-1 y seguridad socia.
- 74053 Importe inferior a 100 Euros

Datos considerados para el Cálculo de la Carga Ganadera del expediente

(1) Con incidencias que retienen pago o deniegan el expediente.
 (2) Se calcula sobre superficie declarada admisible.
 (3) Aplicación del artículo 16 bis del RD 147/2023.
 (4) Expediente con algunos recintos de pastos permanentes ubicados en espacios protegidos donde la carga ganadera mínima será 0,1 UGM/ha.

Puede verificar la integridad de una copia de este documento mediante la lectura del código QR adjunto o mediante el acceso a la dirección https://ws050.juntadeandalucia.es/verificarFirma indicando el código de VERIFICACIÓN			
FIRMADO POR	RAQUEL MARIA ESPIN CRESPO	17/10/2024	
VERIFICACIÓN	Pk2jmJDVJQXVSF7B6ESWF6FEMYA9VL	PÁG. 1487/3958	



Datos considerados para el Cálculo de la Carga Ganadera del expediente

Superficie determinada para Cálculo Carga Ganadera: 0,00 ha
Carga Ganadera del Expediente: 0,00 ugm/ha

Incidencias de carga ganadera

INCIDENCIA DESCRIPCIÓN

86132 Recinto superficie forrajera que no realiza la actividad de producción de pastoreo.
Recinto:18-062-012-00547-00002 Cultivo:20000 BARBECHO TRADICIONAL-SIN VARIEDAD Secano
Recinto:18-062-004-00554-00001 Cultivo:20000 BARBECHO TRADICIONAL-SIN VARIEDAD Regadío
Recinto:18-062-008-00243-00001 Cultivo:20000 BARBECHO TRADICIONAL-SIN VARIEDAD Secano

(1) Con incidencias que retienen pago o deniegan el expediente.
(2) Se calcula sobre superficie declarada admisible.
(3) Aplicación del artículo 16 bis del RD 147/2023.
(4) Expediente con algunos recintos de pastos permanentes ubicados en espacios protegidos donde la carga ganadera mínima será 0,1 UGM/ha.

Puede verificar la integridad de una copia de este documento mediante la lectura del código QR adjunto o mediante el acceso a la dirección <https://ws050.juntadeandalucia.es/verificarFirma> indicando el código de VERIFICACIÓN

FIRMADO POR	RAQUEL MARIA ESPIN CRESPO	17/10/2024	
VERIFICACIÓN	Pk2jmJDVJQXVSF7B6ESWF6FEMYA9VL	PÁG. 1488/3958	



APELLIDOS Y NOMBRE / RAZÓN SOCIAL

AGUILERA AVILES JOSE ANTONIO

NIF

****2226*

EXPEDIENTE

1100447

RESOLUCIÓN

DENEGACIÓN DE LA AYUDA

DATOS DE MANTENIMIENTO UNIDADES

GRUPO DE PAGO	Sup. Dec. Admisible	Sup. Resuelta	Sobredecl.	% Sobredecl.
ZONAS DE LIMITACIONES NATURALES	0,00	0,00	0,00	0,00

RESUMEN DE PAGOS

	IMPORTE (Euros)			
	RESUELTO	FEADER	MAPA	CAPADR
A pagar	0,00	0,00	0,00	0,00

APLICACIÓN DE REDUCCIONES Y PENALIZACIONES (%)

Criterios de subvencionabilidad (1)	Presentación tardía	Omisión declaración	Condicionalidad
100,00	0,00	0,00	0,00

IMPORTE (Euros)

Calculado(2)	Reducción	Penalización	Reducción Penalización (3)	Penalización adicional	Resuelto	FEADER	MAPA	CAPADR
0,00 €	0,00 €	0,00 €	0,00 €	0,00 €	0,00 €	0,00 €	0,00 €	0,00 €
Importe Unitario:	54,00 €	Nuevo Importe Unitario:	0,00 €					

RECINTOS PROPUESTOS

REF.	REFERENCIA SIGPAC	CULTIVO	S/R	USO SIGPAC	Sup. Dec. admisible	Sup. Campo	Sup. Determ.	Sup. Resuelta
170000005044802	18-174-012-00253-0003	OLIVAR	S		0,02		0,02	0,02
170000005044803	18-174-012-00265-0001	OLIVAR	S		0,15		0,15	0,15
170000005044804	18-174-012-00262-0001	OLIVAR	S		0,06		0,06	0,06
170000005044805	18-174-012-00264-0001	OLIVAR	S		0,04		0,04	0,04
170000005044806	18-174-012-00278-0001	OLIVAR	S		0,50		0,50	0,50
170000005044807	18-174-012-00289-0003	OLIVAR	S		0,08		0,08	0,08
170000005044808	18-174-012-00290-0003	OLIVAR	S		0,22		0,22	0,22
170000005044809	18-174-012-00278-0001	OLIVAR	S		0,08		0,08	0,08
170000005044810	18-174-012-00287-0001	OLIVAR	S		0,33		0,33	0,33
170000005044811	18-174-012-00288-0003	OLIVAR	S		0,06		0,06	0,06
170000005044812	18-174-012-00288-0004	OLIVAR	S		0,01		0,01	0,01

INCIDENCIAS

INCIDENCIA DESCRIPCIÓN

463	Productor que en su Declaración responsable no marca SÍ o NO en la casilla de "Realiza alguna actividad de las incluidas en el R.D."
2454	Solicitante de intervención 6613 cuyo regimen de afiliación a la SS no es ni el sistema especial agrario(cuenta ajena) ni autonomo con actividad agraria.
74018	Productor que no es agricultor a título principal, según los datos del ejercicio fiscal n-1 y seguridad socia.
74053	Importe inferior a 100 Euros

(1) Con incidencias que retienen pago o deniegan el expediente.

(2) Se calcula sobre superficie declarada admisible.

(3) Aplicación del artículo 16 bis del RD 147/2023.

(4) Expediente con algunos recintos de pastos permanentes ubicados en espacios protegidos donde la carga ganadera mínima será 0,1 UGM/ha.

Puede verificar la integridad de una copia de este documento mediante la lectura del código QR adjunto o mediante el acceso a la dirección <https://ws050.juntadeandalucia.es/verificarFirma> indicando el código de VERIFICACIÓN

FIRMADO POR	RAQUEL MARIA ESPIN CRESPO	17/10/2024	
VERIFICACIÓN	Pk2jmJDVJQXVSF7B6ESWF6FEMYA9VL	PÁG. 1489/3958	



APELLIDOS Y NOMBRE / RAZÓN SOCIAL

AGUILERA PEREZ JUAN

NIF

***9078*

EXPEDIENTE

1173003

RESOLUCIÓN

DENEGACIÓN DE LA AYUDA

DATOS DE MANTENIMIENTO UNIDADES

GRUPO DE PAGO

ZONAS DE LIMITACIONES NATURALES

Sup. Dec. Admisible

0,61

Sup. Resuelta

0,61

Sobredecl.

0,00

% Sobredecl.

0,00

RESUMEN DE PAGOS

IMPORTE (Euros)

	RESUELTO	FEADER	MAPA	CAPADR
A pagar	0,00	0,00	0,00	0,00

APLICACIÓN DE REDUCCIONES Y PENALIZACIONES (%)

Criterios de subvencionabilidad (1)	Presentación tardía	Omisión declaración	Condicionalidad
100,00	0,00	0,00	0,00

IMPORTE (Euros)

Calculado(2)	Reducción	Penalización	Reducción Penalización (3)	Penalización adicional	Resuelto	FEADER	MAPA	CAPADR
32,94 €	0,00 €	0,00 €	0,00 €	0,00 €	0,00 €	0,00 €	0,00 €	0,00 €
Importe Unitario:	54,00 €	Nuevo Importe Unitario:	54,00 €					

RECINTOS PROPUESTOS

REF.	REFERENCIA SIGPAC	CULTIVO	S/R	USO SIGPAC	Sup. Dec. admisible	Sup. Campo	Sup. Determ.	Sup. Resuelta
-1567344	18-192-003-00256-0004	MELÓN	R		0,03		0,03	0,03
-1567266	18-192-003-00214-0005	MELÓN	R		0,15		0,15	0,15
-1567169	18-192-003-00256-0004	CALABAZA	R		0,10		0,10	0,10
-1561058	18-192-003-00256-0011	MELÓN	R		0,06		0,06	0,06
-1561057	18-192-003-00256-0004	HUERTA	R		0,09		0,09	0,09
-1561056	18-192-003-00221-0001	HUERTA	R		0,01		0,01	0,01
170000006188039	18-192-003-00214-0005	HABAS	R		0,15		0,15	0,15
170000006188043	18-192-003-09000-0011	HUERTA	R		0,02		0,02	0,02

INCIDENCIAS

INCIDENCIA DESCRIPCIÓN

74053 Importe inferior a 100 Euros

(1) Con incidencias que retienen pago o deniegan el expediente.

(2) Se calcula sobre superficie declarada admisible.

(3) Aplicación del artículo 16 bis del RD 147/2023.

(4) Expediente con algunos recintos de pastos permanentes ubicados en espacios protegidos donde la carga ganadera mínima será 0,1 UGM/ha.

Puede verificar la integridad de una copia de este documento mediante la lectura del código QR adjunto o mediante el acceso a la dirección <https://ws050.juntadeandalucia.es/verificarFirma> indicando el código de VERIFICACIÓN

FIRMADO POR

RAQUEL MARIA ESPIN CRESPO

17/10/2024

VERIFICACIÓN

Pk2jmJDVJQXVSF7B6ESWF6FEMYA9VL

PÁG. 1490/3958





APELLIDOS Y NOMBRE / RAZÓN SOCIAL

ALCAZAR ORTEGA RAUL

NIF

***9174*

EXPEDIENTE

1247330

RESOLUCIÓN

DENEGACIÓN DE LA AYUDA

DATOS DE MANTENIMIENTO UNIDADES

GRUPO DE PAGO

ZONAS DE LIMITACIONES NATURALES

Sup. Dec. Admisible

0,00

Sup. Resuelta

0,00

Sobredecl.

0,00

% Sobredecl.

0,00

RESUMEN DE PAGOS

IMPORTE (Euros)

	RESUELTO	FEADER	MAPA	CAPADR
A pagar	0,00	0,00	0,00	0,00

APLICACIÓN DE REDUCCIONES Y PENALIZACIONES (%)

Criterios de subvencionabilidad (1)	Presentación tardía	Omisión declaración	Condicionabilidad
100,00	0,00	0,00	0,00

IMPORTE (Euros)

Calculado(2)	Reducción	Penalización	Reducción Penalización (3)	Penalización adicional	Resuelto	FEADER	MAPA	CAPADR
0,00 €	0,00 €	0,00 €	0,00 €	0,00 €	0,00 €	0,00 €	0,00 €	0,00 €
Importe Unitario:	54,00 €	Nuevo Importe Unitario:	0,00 €					

INCIDENCIAS

INCIDENCIA DESCRIPCIÓN

74051	Solicitante de intervención 6613, que no declara ningun recinto en zona desfavorecida.
74053	Importe inferior a 100 Euros

(1) Con incidencias que retienen pago o deniegan el expediente.

(2) Se calcula sobre superficie declarada admisible.

(3) Aplicación del artículo 16 bis del RD 147/2023.

(4) Expediente con algunos recintos de pastos permanentes ubicados en espacios protegidos donde la carga ganadera mínima será 0,1 UGM/ha.

Puede verificar la integridad de una copia de este documento mediante la lectura del código QR adjunto o mediante el acceso a la dirección <https://ws050.juntadeandalucia.es/verificarFirma> indicando el código de VERIFICACIÓN

FIRMADO POR	RAQUEL MARIA ESPIN CRESPO	17/10/2024	
VERIFICACIÓN	Pk2jmJDVJQXVSF7B6ESWF6FEMYA9VL	PÁG. 1491/3958	



APELLIDOS Y NOMBRE / RAZÓN SOCIAL

ALVAREZ SANCHEZ JESUS

NIF

***9687*

EXPEDIENTE

1206403

RESOLUCIÓN

DENEGACIÓN DE LA AYUDA

DATOS DE MANTENIMIENTO UNIDADES

GRUPO DE PAGO

ZONAS DE LIMITACIONES NATURALES

**Sup. Dec.
Admisible**

1,00

**Sup.
Resuelta**

1,00

Sobredecl.

0,00

% Sobredecl.

0,00

RESUMEN DE PAGOS

IMPORTE (Euros)

	RESUELTO	FEADER	MAPA	CAPADR
A pagar	0,00	0,00	0,00	0,00

APLICACIÓN DE REDUCCIONES Y PENALIZACIONES (%)

Crterios de subvencionabilidad (1)	Presentación tardía	Omisión declaración	Condicionalidad
100,00	0,00	0,00	0,00

IMPORTE (Euros)

Calculado(2)	Reducción	Penalización	Reducción Penalización (3)	Penalización adicional	Resuelto	FEADER	MAPA	CAPADR
54,00 €	0,00 €	0,00 €	0,00 €	0,00 €	0,00 €	0,00 €	0,00 €	0,00 €
Importe Unitario:	54,00 €	Nuevo Importe Unitario:	54,00 €					

RECINTOS PROPUESTOS

REF.	REFERENCIA SIGPAC	CULTIVO	S/R	USO SIGPAC	Sup. Dec. admisible	Sup. Campo	Sup. Determ.	Sup. Resuelta
170000006629759	18-080-004-00094-0001	OLIVAR	R		0,49		0,49	0,49
170000006629760	18-080-004-00096-0003	OLIVAR	R		0,51		0,51	0,51

INCIDENCIAS

INCIDENCIA DESCRIPCIÓN

74053 Importe inferior a 100 Euros

(1) Con incidencias que retienen pago o deniegan el expediente.

(2) Se calcula sobre superficie declarada admisible.

(3) Aplicación del artículo 16 bis del RD 147/2023.

(4) Expediente con algunos recintos de pastos permanentes ubicados en espacios protegidos donde la carga ganadera mínima será 0,1 UGM/ha.

Puede verificar la integridad de una copia de este documento mediante la lectura del código QR adjunto o mediante el acceso a la dirección <https://ws050.juntadeandalucia.es/verificarFirma> indicando el código de VERIFICACIÓN

FIRMADO POR

RAQUEL MARIA ESPIN CRESPO

17/10/2024

VERIFICACIÓN

Pk2jmJDVJQXVSF7B6ESWF6FEMYA9VL

PÁG. 1492/3958





APELLIDOS Y NOMBRE / RAZÓN SOCIAL

ARCO MUÑOZ JUAN ANTONIO

NIF

****7330*

EXPEDIENTE

1173305

RESOLUCIÓN

DENEGACIÓN DE LA AYUDA

DATOS DE MANTENIMIENTO UNIDADES

GRUPO DE PAGO

ZONAS DE LIMITACIONES NATURALES

Sup. Dec. Admisible

0,00

Sup. Resuelta

0,00

Sobredecl.

0,00

% Sobredecl.

0,00

RESUMEN DE PAGOS

IMPORTE (Euros)

	RESUELTO	FEADER	MAPA	CAPADR
A pagar	0,00	0,00	0,00	0,00

APLICACIÓN DE REDUCCIONES Y PENALIZACIONES (%)

Criterios de subvencionabilidad (1)	Presentación tardía	Omisión declaración	Condicionalidad
100,00	0,00	0,00	0,00

IMPORTE (Euros)

Calculado(2)	Reducción	Penalización	Reducción Penalización (3)	Penalización adicional	Resuelto	FEADER	MAPA	CAPADR
0,00 €	0,00 €	0,00 €	0,00 €	0,00 €	0,00 €	0,00 €	0,00 €	0,00 €
Importe Unitario:	54,00 €	Nuevo Importe Unitario:	0,00 €					

RECINTOS PROPUESTOS

REF.	REFERENCIA SIGPAC	CULTIVO	S/R	USO SIGPAC	Sup. Dec. admisible	Sup. Campo	Sup. Determ.	Sup. Resuelta
-1046679	18-062-018-00139-0005	OLIVAR	S		3,95		3,95	3,95
1700000007091709	18-062-018-00053-0001	OLIVAR	S		1,25		1,25	1,25
1700000007091710	18-062-018-00054-0001	OLIVAR	S		1,38		1,38	1,38
1700000007091711	18-062-018-00055-0001	OLIVAR	S		1,16		1,16	1,16
1700000007091712	18-062-018-00056-0001	OLIVAR	S		1,00		1,00	1,00
1700000007091713	18-062-018-00057-0002	OLIVAR	S		1,27		1,27	1,27
1700000007091714	18-062-018-00058-0001	OLIVAR	S		0,84		0,84	0,84

INCIDENCIAS

INCIDENCIA DESCRIPCIÓN

74018	Productor que no es agricultor a título principal, según los datos del ejercicio fiscal n-1 y seguridad socia.
74053	Importe inferior a 100 Euros

(1) Con incidencias que retienen pago o deniegan el expediente.

(2) Se calcula sobre superficie declarada admisible.

(3) Aplicación del artículo 16 bis del RD 147/2023.

(4) Expediente con algunos recintos de pastos permanentes ubicados en espacios protegidos donde la carga ganadera mínima será 0,1 UGM/ha.

Puede verificar la integridad de una copia de este documento mediante la lectura del código QR adjunto o mediante el acceso a la dirección <https://ws050.juntadeandalucia.es/verificarFirma> indicando el código de VERIFICACIÓN

FIRMADO POR

RAQUEL MARIA ESPIN CRESPO

17/10/2024

VERIFICACIÓN

Pk2jmJDVJQXVSF7B6ESWF6FEMYA9VL

PÁG. 1493/3958





APELLIDOS Y NOMBRE / RAZÓN SOCIAL

ARCO ORDÓÑEZ MARIA JESUS

NIF

****3622*

EXPEDIENTE

1055796

RESOLUCIÓN

DENEGACIÓN DE LA AYUDA

DATOS DE MANTENIMIENTO UNIDADES

GRUPO DE PAGO

ZONAS DE LIMITACIONES NATURALES

Sup. Dec. Admisible

0,00

Sup. Resuelta

0,00

Sobredecl.

0,00

% Sobredecl.

0,00

RESUMEN DE PAGOS

IMPORTE (Euros)

	RESUELTO	FEADER	MAPA	CAPADR
A pagar	0,00	0,00	0,00	0,00

APLICACIÓN DE REDUCCIONES Y PENALIZACIONES (%)

Crterios de subvencionabilidad (1)	Presentación tardía	Omisión declaración	Condicionalidad
100,00	0,00	0,00	0,00

IMPORTE (Euros)

Calculado(2)	Reducción	Penalización	Reducción Penalización (3)	Penalización adicional	Resuelto	FEADER	MAPA	CAPADR
0,00 €	0,00 €	0,00 €	0,00 €	0,00 €	0,00 €	0,00 €	0,00 €	0,00 €
Importe Unitario:	54,00 €	Nuevo Importe Unitario:	0,00 €					

RECINTOS PROPUESTOS

REF.	REFERENCIA SIGPAC	CULTIVO	S/R	USO SIGPAC	Sup. Dec. admisible	Sup. Campo	Sup. Determ.	Sup. Resuelta
4598548	18-174-009-00051-0002	OLIVAR	S		1,99		1,99	1,99
1700000004513405	18-174-002-00007-0001	OLIVAR	S		1,04		1,04	1,04
1700000004513406	18-174-002-00055-0002	OLIVAR	S		0,01		0,01	0,01
1700000004513407	18-174-002-00056-0001	OLIVAR	S		0,92		0,92	0,92
1700000004513408	18-174-002-00056-0003	OLIVAR	S		0,16		0,16	0,16

INCIDENCIAS

INCIDENCIA DESCRIPCIÓN

2454	Solicitante de intervención 6613 cuyo regimen de afiliacion a la SS no es ni el sistema especial agrario(cuenta ajena) ni autonomo con actividad agraria.
74018	Productor que no es agricultor a titulo principal, según los datos del ejercicio fiscal n-1 y seguridad socia.
74053	Importe inferior a 100 Euros

(1) Con incidencias que retienen pago o deniegan el expediente.

(2) Se calcula sobre superficie declarada admisible.

(3) Aplicación del artículo 16 bis del RD 147/2023.

(4) Expediente con algunos recintos de pastos permanentes ubicados en espacios protegidos donde la carga ganadera mínima será 0,1 UGM/ha.

Puede verificar la integridad de una copia de este documento mediante la lectura del código QR adjunto o mediante el acceso a la dirección <https://ws050.juntadeandalucia.es/verificarFirma> indicando el código de VERIFICACIÓN

FIRMADO POR	RAQUEL MARIA ESPIN CRESPO	17/10/2024
VERIFICACIÓN	Pk2jmJDVJQXVSF7B6ESWF6FEMYA9VL	PÁG. 1494/3958





APELLIDOS Y NOMBRE / RAZÓN SOCIAL

ARENAS JAIMEZ JUAN ANTONIO

NIF

****1606*

EXPEDIENTE

1244184

RESOLUCIÓN

DENEGACIÓN DE LA AYUDA

DATOS DE MANTENIMIENTO UNIDADES

GRUPO DE PAGO

ZONAS DE LIMITACIONES NATURALES

Sup. Dec. Admisible

0,00

Sup. Resuelta

0,00

Sobredecl.

0,00

% Sobredecl.

0,00

RESUMEN DE PAGOS

IMPORTE (Euros)

	RESUELTO	FEADER	MAPA	CAPADR
A pagar	0,00	0,00	0,00	0,00

APLICACIÓN DE REDUCCIONES Y PENALIZACIONES (%)

Crterios de subvencionabilidad (1)	Presentación tardía	Omisión declaración	Condicionalidad
100,00	0,00	0,00	0,00

IMPORTE (Euros)

Calculado(2)	Reducción	Penalización	Reducción Penalización (3)	Penalización adicional	Resuelto	FEADER	MAPA	CAPADR
0,00 €	0,00 €	0,00 €	0,00 €	0,00 €	0,00 €	0,00 €	0,00 €	0,00 €
Importe Unitario:	54,00 €	Nuevo Importe Unitario:	0,00 €					

RECINTOS PROPUESTOS

REF.	REFERENCIA SIGPAC	CULTIVO	S/R	USO SIGPAC	Sup. Dec. admisible	Sup. Campo	Sup. Determ.	Sup. Resuelta
4640702	18-174-011-00004-0001	OLIVAR	S		0,98		0,98	0,98
4640704	18-174-011-00290-0001	OLIVAR	S		0,35		0,35	0,35
4640709	18-174-012-00181-0001	OLIVAR	S		8,65		8,65	8,65
4640711	18-174-012-00182-0001	OLIVAR	S		2,10		2,10	2,10
4640713	18-174-012-00183-0001	OLIVAR	S		0,57		0,57	0,57
4640714	18-174-012-00189-0005	OLIVAR	S		0,14		0,14	0,14
4640719	18-174-012-00307-0001	OLIVAR	S		1,72		1,72	1,72
4640720	18-174-012-00307-0002	OLIVAR	S		1,44		1,44	1,44
4773561	18-174-012-00180-0025	OLIVAR	S		0,15		0,15	0,15

INCIDENCIAS

INCIDENCIA DESCRIPCIÓN

2454	Solicitante de intervención 6613 cuyo regimen de afiliacion a la SS no es ni el sistema especial agrario(cuenta ajena) ni autonomo con actividad agraria.
74018	Productor que no es agricultor a titulo principal, según los datos del ejercicio fiscal n-1 y seguridad socia.
74053	Importe inferior a 100 Euros

(1) Con incidencias que retienen pago o deniegan el expediente.

(2) Se calcula sobre superficie declarada admisible.

(3) Aplicación del artículo 16 bis del RD 147/2023.

(4) Expediente con algunos recintos de pastos permanentes ubicados en espacios protegidos donde la carga ganadera mínima será 0,1 UGM/ha.

Puede verificar la integridad de una copia de este documento mediante la lectura del código QR adjunto o mediante el acceso a la dirección <https://ws050.juntadeandalucia.es/verificarFirma> indicando el código de VERIFICACIÓN

FIRMADO POR	RAQUEL MARIA ESPIN CRESPO	17/10/2024
VERIFICACIÓN	Pk2jmJDVJQXVSF7B6ESWF6FEMYA9VL	PÁG. 1495/3958





APELLIDOS Y NOMBRE / RAZÓN SOCIAL

ARRIAZA RUIZ MANUEL

NIF

***6941*

EXPEDIENTE

1112748

RESOLUCIÓN

DENEGACIÓN DE LA AYUDA

DATOS DE MANTENIMIENTO UNIDADES

GRUPO DE PAGO

ZONAS DE LIMITACIONES NATURALES

Sup. Dec. Admisible

1,41

Sup. Resuelta

1,41

Sobredecl.

0,00

% Sobredecl.

0,00

RESUMEN DE PAGOS

IMPORTE (Euros)

	RESUELTO	FEADER	MAPA	CAPADR
A pagar	0,00	0,00	0,00	0,00

APLICACIÓN DE REDUCCIONES Y PENALIZACIONES (%)

Criterios de subvencionabilidad (1)	Presentación tardía	Omisión declaración	Condicionalidad
100,00	0,00	0,00	0,00

IMPORTE (Euros)

Calculado(2)	Reducción	Penalización	Reducción Penalización (3)	Penalización adicional	Resuelto	FEADER	MAPA	CAPADR
76,14 €	0,00 €	0,00 €	0,00 €	0,00 €	0,00 €	0,00 €	0,00 €	0,00 €
Importe Unitario:	54,00 €	Nuevo Importe Unitario:	54,00 €					

RECINTOS PROPUESTOS

REF.	REFERENCIA SIGPAC	CULTIVO	S/R	USO SIGPAC	Sup. Dec. admisible	Sup. Campo	Sup. Determ.	Sup. Resuelta
170000006318461	18-107-002-00321-0001	OLIVAR	S		0,83		0,83	0,83
170000006318464	18-107-001-00393-0001	OLIVAR	S		0,43		0,43	0,43
170000006318465	18-107-001-00391-0002	OLIVAR	S		0,15		0,15	0,15

INCIDENCIAS

INCIDENCIA DESCRIPCIÓN

74053 Importe inferior a 100 Euros

(1) Con incidencias que retienen pago o deniegan el expediente.

(2) Se calcula sobre superficie declarada admisible.

(3) Aplicación del artículo 16 bis del RD 147/2023.

(4) Expediente con algunos recintos de pastos permanentes ubicados en espacios protegidos donde la carga ganadera mínima será 0,1 UGM/ha.

Puede verificar la integridad de una copia de este documento mediante la lectura del código QR adjunto o mediante el acceso a la dirección <https://ws050.juntadeandalucia.es/verificarFirma> indicando el código de VERIFICACIÓN

FIRMADO POR	RAQUEL MARIA ESPIN CRESPO	17/10/2024	
VERIFICACIÓN	Pk2jmJDVJQXVSF7B6ESWF6FEMYA9VL	PÁG. 1496/3958	



APELLIDOS Y NOMBRE / RAZÓN SOCIAL

AUÑÓN HIDALGO CONSUELO

NIF

****2266*

EXPEDIENTE

1148038

RESOLUCIÓN

DENEGACIÓN DE LA AYUDA

DATOS DE MANTENIMIENTO UNIDADES

GRUPO DE PAGO

ZONAS DE LIMITACIONES NATURALES

Sup. Dec. Admisible

0,00

Sup. Resuelta

0,00

Sobredecl.

0,00

% Sobredecl.

0,00

RESUMEN DE PAGOS

IMPORTE (Euros)

	RESUELTO	FEADER	MAPA	CAPADR
A pagar	0,00	0,00	0,00	0,00

APLICACIÓN DE REDUCCIONES Y PENALIZACIONES (%)

Criterios de subvencionabilidad (1)	Presentación tardía	Omisión declaración	Condicionalidad
100,00	0,00	0,00	0,00

IMPORTE (Euros)

Calculado(2)	Reducción	Penalización	Reducción Penalización (3)	Penalización adicional	Resuelto	FEADER	MAPA	CAPADR
0,00 €	0,00 €	0,00 €	0,00 €	0,00 €	0,00 €	0,00 €	0,00 €	0,00 €
Importe Unitario:	54,00 €	Nuevo Importe Unitario:	0,00 €					

RECINTOS PROPUESTOS

REF.	REFERENCIA SIGPAC	CULTIVO	S/R	USO SIGPAC	Sup. Dec. admisible	Sup. Campo	Sup. Determ.	Sup. Resuelta
-567180	18-204-039-00253-0001	OLIVAR	S		0,86		0,86	0,86
-567179	18-204-039-00243-0001	OLIVAR	S		0,57		0,57	0,57
-567178	18-204-039-00242-0003	OLIVAR	S		0,02		0,02	0,02
-567177	18-204-039-00242-0001	OLIVAR	S		0,21		0,21	0,21
-567176	18-204-038-00162-0001	OLIVAR	S		1,09		1,09	1,09
-567173	18-204-036-00079-0001	OLIVAR	S		2,12		2,12	2,12
-567172	18-204-036-00077-0002	ALMENDROS	S		1,55		1,55	1,55
-567170	18-204-035-00325-0003	ALMENDROS	S		1,56		1,56	1,56

INCIDENCIAS

INCIDENCIA DESCRIPCIÓN

2454	Solicitante de intervención 6613 cuyo regimen de afiliacion a la SS no es ni el sistema especial agrario(cuenta ajena) ni autonomo con actividad agraria.
74018	Productor que no es agricultor a título principal, según los datos del ejercicio fiscal n-1 y seguridad socia.
74053	Importe inferior a 100 Euros

(1) Con incidencias que retienen pago o deniegan el expediente.

(2) Se calcula sobre superficie declarada admisible.

(3) Aplicación del artículo 16 bis del RD 147/2023.

(4) Expediente con algunos recintos de pastos permanentes ubicados en espacios protegidos donde la carga ganadera mínima será 0,1 UGM/ha.

Puede verificar la integridad de una copia de este documento mediante la lectura del código QR adjunto o mediante el acceso a la dirección <https://ws050.juntadeandalucia.es/verificarFirma> indicando el código de VERIFICACIÓN

FIRMADO POR

RAQUEL MARIA ESPIN CRESPO

17/10/2024

VERIFICACIÓN

Pk2jmJDVJQXVSF7B6ESWF6FEMYA9VL

PÁG. 1497/3958





APELLIDOS Y NOMBRE / RAZÓN SOCIAL

AVILES MARTINEZ FRANCISCO JOSE

NIF

****1100*

EXPEDIENTE

1237554

RESOLUCIÓN

DENEGACIÓN DE LA AYUDA

DATOS DE MANTENIMIENTO UNIDADES

GRUPO DE PAGO

ZONAS DE LIMITACIONES NATURALES

Sup. Dec. Admisible

0,08

Sup. Resuelta

0,08

Sobredecl.

0,00

% Sobredecl.

0,00

RESUMEN DE PAGOS

IMPORTE (Euros)

	RESUELTO	FEADER	MAPA	CAPADR
A pagar	0,00	0,00	0,00	0,00

APLICACIÓN DE REDUCCIONES Y PENALIZACIONES (%)

Criterios de subvencionabilidad (1)	Presentación tardía	Omisión declaración	Condicionalidad
100,00	0,00	0,00	0,00

IMPORTE (Euros)

Calculado(2)	Reducción	Penalización	Reducción Penalización (3)	Penalización adicional	Resuelto	FEADER	MAPA	CAPADR
4,32 €	0,00 €	0,00 €	0,00 €	0,00 €	0,00 €	0,00 €	0,00 €	0,00 €
Importe Unitario:	54,00 €	Nuevo Importe Unitario:	54,00 €					

RECINTOS PROPUESTOS

REF.	REFERENCIA SIGPAC	CULTIVO	S/R	USO SIGPAC	Sup. Dec. admisible	Sup. Campo	Sup. Determ.	Sup. Resuelta
4178467	18-078-006-00008-0002	OLIVAR	S		0,08		0,08	0,08

INCIDENCIAS

INCIDENCIA DESCRIPCIÓN

74053 Importe inferior a 100 Euros

(1) Con incidencias que retienen pago o deniegan el expediente.

(2) Se calcula sobre superficie declarada admisible.

(3) Aplicación del artículo 16 bis del RD 147/2023.

(4) Expediente con algunos recintos de pastos permanentes ubicados en espacios protegidos donde la carga ganadera mínima será 0,1 UGM/ha.

Puede verificar la integridad de una copia de este documento mediante la lectura del código QR adjunto o mediante el acceso a la dirección <https://ws050.juntadeandalucia.es/verificarFirma> indicando el código de VERIFICACIÓN

FIRMADO POR	RAQUEL MARIA ESPIN CRESPO	17/10/2024	
VERIFICACIÓN	Pk2jmJDVJQXVSF7B6ESWF6FEMYA9VL	PÁG. 1498/3958	



APELLIDOS Y NOMBRE / RAZÓN SOCIAL

BARRAGAN TEBA MANUEL

NIF

***0162*

EXPEDIENTE

1209146

RESOLUCIÓN

DENEGACIÓN DE LA AYUDA

DATOS DE MANTENIMIENTO UNIDADES

GRUPO DE PAGO

ZONAS DE LIMITACIONES NATURALES

Sup. Dec. Admisible

0,00

Sup. Resuelta

0,00

Sobredecl.

0,00

% Sobredecl.

0,00

RESUMEN DE PAGOS

	IMPORTE (Euros)			
	RESUELTO	FEADER	MAPA	CAPADR
A pagar	0,00	0,00	0,00	0,00

APLICACIÓN DE REDUCCIONES Y PENALIZACIONES (%)

Crterios de subvencionabilidad (1)	Presentación tardía	Omisión declaración	Condicionalidad
100,00	0,00	0,00	0,00

IMPORTE (Euros)

Calculado(2)	Reducción	Penalización	Reducción Penalización (3)	Penalización adicional	Resuelto	FEADER	MAPA	CAPADR
0,00 €	0,00 €	0,00 €	0,00 €	0,00 €	0,00 €	0,00 €	0,00 €	0,00 €
Importe Unitario:	54,00 €	Nuevo Importe Unitario:	0,00 €					

RECINTOS PROPUESTOS

REF.	REFERENCIA SIGPAC	CULTIVO	S/R	USO SIGPAC	Sup. Dec. admisible	Sup. Campo	Sup. Determ.	Sup. Resuelta
-1074834	18-098-002-00170-0005	BARBECHO TRADICIONAL	S		0,11		0,11	0,11
-576040	18-098-003-00026-0014	PASTOS PERMANENTES DE 5 O MAS AÑOS	S		1,26		1,26	1,26
170000006860689	18-098-003-00024-0007	PASTOS PERMANENTES DE 5 O MAS AÑOS	S		8,35		8,35	8,35
170000006860690	18-098-003-00023-0004	PASTOS PERMANENTES DE 5 O MAS AÑOS	S		0,94		0,94	0,94
170000006860692	18-098-003-00025-0003	PASTOS PERMANENTES DE 5 O MAS AÑOS	S		0,28		0,28	0,28
170000006860694	18-098-002-00170-0001	BARBECHO TRADICIONAL	S		0,98		0,98	0,98
170000006860698	18-098-003-00025-0004	PASTOS PERMANENTES DE 5 O MAS AÑOS	S		6,54		6,54	6,54
170000006860699	18-098-003-00026-0011	PASTOS PERMANENTES DE 5 O MAS AÑOS	S		38,48		38,48	38,48
170000006860700	18-098-005-00050-0002	PASTOS PERMANENTES DE 5 O MAS AÑOS	S		0,25		0,25	0,25
170000006860701	18-098-005-00046-0005	PASTOS PERMANENTES DE 5 O MAS AÑOS	S		2,87		2,87	2,87

INCIDENCIAS

INCIDENCIA DESCRIPCIÓN

2455	Solicitantes de intervención 6613 sin datos de IRPF n-1.(Art 4 Orden 14/04/2016).
3795	Recinto declarado con una situación de riesgo de abandono. Recinto:18-098-002-00170-00001 Cultivo: - Recinto:18-098-002-00170-00005 Cultivo: -
74018	Productor que no es agricultor a título principal, según los datos del ejercicio fiscal n-1 y seguridad socia.
74053	Importe inferior a 100 Euros

(1) Con incidencias que retienen pago o deniegan el expediente.

(2) Se calcula sobre superficie declarada admisible.

(3) Aplicación del artículo 16 bis del RD 147/2023.

(4) Expediente con algunos recintos de pastos permanentes ubicados en espacios protegidos donde la carga ganadera mínima será 0,1 UGM/ha.

Puede verificar la integridad de una copia de este documento mediante la lectura del código QR adjunto o mediante el acceso a la dirección <https://ws050.juntadeandalucia.es/verificarFirma> indicando el código de VERIFICACIÓN

FIRMADO POR

RAQUEL MARIA ESPIN CRESPO

17/10/2024

VERIFICACIÓN

Pk2jmJDVJQXVSF7B6ESWF6FEMYA9VL

PÁG. 1499/3958





Datos considerados para el Cálculo de la Carga Ganadera del expediente

Superficie determinada para Cálculo Carga Ganadera: 96,38 ha
 Carga Ganadera del Expediente: 0,97 ugm/ha (4)

Explotación	Especie	Ugm Calculada para CG
ES180630000002	CAPRINA	1,90
ES180630000002	OVINA	91,11

Recintos Determinados para el Cálculo de Garga Ganadera

REF.	REFERENCIA SIGPAC	CULTIVO	DESCRIPCIÓN CULTIVO	S/R	SUP. RESUELTA (ha)
-1566865	18-065-004-00208-00001	62000	PASTOS PERMANENTES DE 5 O MAS AÑOS-SIN VARIEDAD	S	1,07
-1566864	18-065-004-00207-00002	62000	PASTOS PERMANENTES DE 5 O MAS AÑOS-SIN VARIEDAD	S	0,64
-1566863	18-065-004-00107-00004	62000	PASTOS PERMANENTES DE 5 O MAS AÑOS-SIN VARIEDAD	S	1,61
-576040	18-098-003-00026-00014	62000	PASTOS PERMANENTES DE 5 O MAS AÑOS-SIN VARIEDAD	S	1,26
1700000006860689	18-098-003-00024-00007	62000	PASTOS PERMANENTES DE 5 O MAS AÑOS-SIN VARIEDAD	S	8,35
1700000006860690	18-098-003-00023-00004	62000	PASTOS PERMANENTES DE 5 O MAS AÑOS-SIN VARIEDAD	S	0,94
1700000006860691	18-065-501-05012-00001	62000	PASTOS PERMANENTES DE 5 O MAS AÑOS-SIN VARIEDAD	S	3,17
1700000006860692	18-098-003-00025-00003	62000	PASTOS PERMANENTES DE 5 O MAS AÑOS-SIN VARIEDAD	S	0,28
1700000006860693	18-091-075-00380-00007	62000	PASTOS PERMANENTES DE 5 O MAS AÑOS-SIN VARIEDAD	S	22,44
1700000006860697	18-065-501-05012-00002	62000	PASTOS PERMANENTES DE 5 O MAS AÑOS-SIN VARIEDAD	S	0,08
1700000006860698	18-098-003-00025-00004	62000	PASTOS PERMANENTES DE 5 O MAS AÑOS-SIN VARIEDAD	S	6,54
1700000006860699	18-098-003-00026-00011	62000	PASTOS PERMANENTES DE 5 O MAS AÑOS-SIN VARIEDAD	S	38,48
1700000006860700	18-098-005-00050-00002	62000	PASTOS PERMANENTES DE 5 O MAS AÑOS-SIN VARIEDAD	S	0,25
1700000006860701	18-098-005-00046-00005	62000	PASTOS PERMANENTES DE 5 O MAS AÑOS-SIN VARIEDAD	S	2,87
1700000006860702	18-065-501-05713-00001	62000	PASTOS PERMANENTES DE 5 O MAS AÑOS-SIN VARIEDAD	S	3,07
1700000006860704	18-065-004-00188-00001	62000	PASTOS PERMANENTES DE 5 O MAS AÑOS-SIN VARIEDAD	S	5,33

Incidencias de carga ganadera

INCIDENCIA DESCRIPCIÓN

- 3795 Recinto declarado con una situación de riesgo de abandono.
 Recinto:18-098-002-00170-00005 Cultivo: -
 Recinto:18-098-002-00170-00001 Cultivo: -
- 86132 Recinto superficie forrajera que no realiza la actividad de producción de pastoreo.
 Recinto:18-098-002-00170-00005 Cultivo:20000 BARBECHO TRADICIONAL-SIN VARIEDAD Secano
 Recinto:18-098-002-00170-00001 Cultivo:20000 BARBECHO TRADICIONAL-SIN VARIEDAD Secano

(1) Con incidencias que retienen pago o deniegan el expediente.

(2) Se calcula sobre superficie declarada admisible.

(3) Aplicación del artículo 16 bis del RD 147/2023.

(4) Expediente con algunos recintos de pastos permanentes ubicados en espacios protegidos donde la carga ganadera mínima será 0,1 UGM/ha.

Puede verificar la integridad de una copia de este documento mediante la lectura del código QR adjunto o mediante el acceso a la dirección <https://ws050.juntadeandalucia.es/verificarFirma> indicando el código de VERIFICACIÓN

FIRMADO POR	RAQUEL MARIA ESPIN CRESPO	17/10/2024
VERIFICACIÓN	Pk2jmJDVJQXVSF7B6ESWF6FEMYA9VL	PÁG. 1500/3958





APELLIDOS Y NOMBRE / RAZÓN SOCIAL

BARRIOS VEGA MARIA DOLORES

NIF
****2001*

EXPEDIENTE
1157630

RESOLUCIÓN
DENEGACIÓN DE LA AYUDA

DATOS DE MANTENIMIENTO UNIDADES

GRUPO DE PAGO

ZONAS DE LIMITACIONES NATURALES

Sup. Dec. Admisible	Sup. Resuelta	Sobredecl.	% Sobredecl.
0,00	0,00	0,00	0,00

RESUMEN DE PAGOS

	IMPORTE (Euros)			
	RESUELTO	FEADER	MAPA	CAPADR
A pagar	0,00	0,00	0,00	0,00

APLICACIÓN DE REDUCCIONES Y PENALIZACIONES (%)

Criterios de subvencionabilidad (1)	Presentación tardía	Omisión declaración	Condicionabilidad
100,00	0,00	0,00	0,00

IMPORTE (Euros)

Calculado(2)	Reducción	Penalización	Reducción Penalización (3)	Penalización adicional	Resuelto	FEADER	MAPA	CAPADR
0,00 €	0,00 €	0,00 €	0,00 €	0,00 €	0,00 €	0,00 €	0,00 €	0,00 €
Importe Unitario:	54,00 €	Nuevo Importe Unitario:	0,00 €					

RECINTOS PROPUESTOS

REF.	REFERENCIA SIGPAC	CULTIVO	S/R	USO SIGPAC	Sup. Dec. admisible	Sup. Campo	Sup. Determ.	Sup. Resuelta
4652501	18-161-040-00138-0001	OLIVAR	R		1,92		1,92	1,92
170000006512926	18-161-040-00139-0002	OLIVAR	R		2,51		2,51	2,51

INCIDENCIAS

INCIDENCIA DESCRIPCIÓN

74018	Productor que no es agricultor a título principal, según los datos del ejercicio fiscal n-1 y seguridad socia.
74053	Importe inferior a 100 Euros

(1) Con incidencias que retienen pago o deniegan el expediente.

(2) Se calcula sobre superficie declarada admisible.

(3) Aplicación del artículo 16 bis del RD 147/2023.

(4) Expediente con algunos recintos de pastos permanentes ubicados en espacios protegidos donde la carga ganadera mínima será 0,1 UGM/ha.

Puede verificar la integridad de una copia de este documento mediante la lectura del código QR adjunto o mediante el acceso a la dirección <https://ws050.juntadeandalucia.es/verificarFirma> indicando el código de VERIFICACIÓN

FIRMADO POR	RAQUEL MARIA ESPIN CRESPO	17/10/2024
VERIFICACIÓN	Pk2jmJDVJQXVSF7B6ESWF6FEMYA9VL	PÁG. 1501/3958





APELLIDOS Y NOMBRE / RAZÓN SOCIAL

BEDMAR GOMEZ MARIA DOLORES

NIF
***9209*

EXPEDIENTE

1026917

RESOLUCIÓN

DENEGACIÓN DE LA AYUDA

DATOS DE MANTENIMIENTO UNIDADES

GRUPO DE PAGO

ZONAS DE LIMITACIONES NATURALES

Sup. Dec. Admisible	Sup. Resuelta	Sobredecl.	% Sobredecl.
0,00	0,00	0,00	0,00

RESUMEN DE PAGOS

	IMPORTE (Euros)			
	RESUELTO	FEADER	MAPA	CAPADR
A pagar	0,00	0,00	0,00	0,00

APLICACIÓN DE REDUCCIONES Y PENALIZACIONES (%)

Criterios de subvencionabilidad (1)	Presentación tardía	Omisión declaración	Condicionalidad
100,00	0,00	0,00	0,00

IMPORTE (Euros)

Calculado(2)	Reducción	Penalización	Reducción Penalización (3)	Penalización adicional	Resuelto	FEADER	MAPA	CAPADR
0,00 €	0,00 €	0,00 €	0,00 €	0,00 €	0,00 €	0,00 €	0,00 €	0,00 €
Importe Unitario:	54,00 €	Nuevo Importe Unitario:	0,00 €					

RECINTOS PROPUESTOS

REF.	REFERENCIA SIGPAC	CULTIVO	S/R	USO SIGPAC	Sup. Dec. admisible	Sup. Campo	Sup. Determ.	Sup. Resuelta
170000002756861	18-046-006-00245-0005	ALMENDROS	S		22,30		22,30	22,30
170000002756862	18-054-005-00693-0001	ALMENDROS	S		3,03		3,03	3,03
170000002756863	18-054-005-00694-0002	ALMENDROS	S		4,37		4,37	4,37

INCIDENCIAS

INCIDENCIA DESCRIPCIÓN

74018	Productor que no es agricultor a título principal, según los datos del ejercicio fiscal n-1 y seguridad socia.
74053	Importe inferior a 100 Euros

(1) Con incidencias que retienen pago o deniegan el expediente.

(2) Se calcula sobre superficie declarada admisible.

(3) Aplicación del artículo 16 bis del RD 147/2023.

(4) Expediente con algunos recintos de pastos permanentes ubicados en espacios protegidos donde la carga ganadera mínima será 0,1 UGM/ha.

Puede verificar la integridad de una copia de este documento mediante la lectura del código QR adjunto o mediante el acceso a la dirección <https://ws050.juntadeandalucia.es/verificarFirma> indicando el código de VERIFICACIÓN

FIRMADO POR

RAQUEL MARIA ESPIN CRESPO

17/10/2024

VERIFICACIÓN

Pk2jmJDVJQXVSF7B6ESWF6FEMYA9VL

PÁG. 1502/3958





APELLIDOS Y NOMBRE / RAZÓN SOCIAL

BENITEZ BOLIVAR MIGUEL ANGEL

NIF

****5985*

EXPEDIENTE

1145374

RESOLUCIÓN

DENEGACIÓN DE LA AYUDA

DATOS DE MANTENIMIENTO UNIDADES

GRUPO DE PAGO

ZONAS DE LIMITACIONES NATURALES

Sup. Dec. Admisible

1,55

Sup. Resuelta

1,55

Sobredecl.

0,00

% Sobredecl.

0,00

RESUMEN DE PAGOS

IMPORTE (Euros)

	RESUELTO	FEADER	MAPA	CAPADR
A pagar	0,00	0,00	0,00	0,00

APLICACIÓN DE REDUCCIONES Y PENALIZACIONES (%)

Criterios de subvencionabilidad (1)	Presentación tardía	Omisión declaración	Condicionalidad
100,00	0,00	0,00	0,00

IMPORTE (Euros)

Calculado(2)	Reducción	Penalización	Reducción Penalización (3)	Penalización adicional	Resuelto	FEADER	MAPA	CAPADR
83,70 €	0,00 €	0,00 €	0,00 €	0,00 €	0,00 €	0,00 €	0,00 €	0,00 €
Importe Unitario:	54,00 €	Nuevo Importe Unitario:	54,00 €					

RECINTOS PROPUESTOS

REF.	REFERENCIA SIGPAC	CULTIVO	S/R	USO SIGPAC	Sup. Dec. admisible	Sup. Campo	Sup. Determ.	Sup. Resuelta
5074397	18-107-005-00198-0001	OLIVAR	S		1,25		1,25	1,25
5074400	18-107-005-00379-0001	OLIVAR	S		0,30		0,30	0,30

INCIDENCIAS

INCIDENCIA DESCRIPCIÓN

74053 Importe inferior a 100 Euros

(1) Con incidencias que retienen pago o deniegan el expediente.

(2) Se calcula sobre superficie declarada admisible.

(3) Aplicación del artículo 16 bis del RD 147/2023.

(4) Expediente con algunos recintos de pastos permanentes ubicados en espacios protegidos donde la carga ganadera mínima será 0,1 UGM/ha.

Puede verificar la integridad de una copia de este documento mediante la lectura del código QR adjunto o mediante el acceso a la dirección <https://ws050.juntadeandalucia.es/verificarFirma> indicando el código de VERIFICACIÓN

FIRMADO POR	RAQUEL MARIA ESPIN CRESPO	17/10/2024	
VERIFICACIÓN	Pk2jmJDVJQXVSF7B6ESWF6FEMYA9VL	PÁG. 1503/3958	



APELLIDOS Y NOMBRE / RAZÓN SOCIAL

BENITEZ FERNANDEZ JULIO

NIF

***6041*

EXPEDIENTE

1102988

RESOLUCIÓN

DENEGACIÓN DE LA AYUDA

DATOS DE MANTENIMIENTO UNIDADES

GRUPO DE PAGO

ZONAS DE LIMITACIONES NATURALES

Sup. Dec. Admisible

1,20

Sup. Resuelta

1,20

Sobredecl.

0,00

% Sobredecl.

0,00

RESUMEN DE PAGOS

IMPORTE (Euros)

	RESUELTO	FEADER	MAPA	CAPADR
A pagar	0,00	0,00	0,00	0,00

APLICACIÓN DE REDUCCIONES Y PENALIZACIONES (%)

Crterios de subvencionabilidad (1)	Presentación tardía	Omisión declaración	Condicionalidad
100,00	0,00	0,00	0,00

IMPORTE (Euros)

Calculado(2)	Reducción	Penalización	Reducción Penalización (3)	Penalización adicional	Resuelto	FEADER	MAPA	CAPADR
64,80 €	0,00 €	0,00 €	0,00 €	0,00 €	0,00 €	0,00 €	0,00 €	0,00 €
Importe Unitario:	54,00 €	Nuevo Importe Unitario:	54,00 €					

RECINTOS PROPUESTOS

REF.	REFERENCIA SIGPAC	CULTIVO	S/R	USO SIGPAC	Sup. Dec. admisible	Sup. Campo	Sup. Determ.	Sup. Resuelta
-522484	18-202-045-00363-0002	BARBECHO TRADICIONAL	S		0,73		0,73	0,73
-522483	18-202-045-00363-0001	AVENA	S		0,11		0,11	0,11
-522482	18-202-044-00114-0003	OLIVAR	S		0,06		0,06	0,06
-522481	18-202-044-00114-0002	OLIVAR	S		0,20		0,20	0,20
170000005227143	18-107-031-00404-0004	AVENA	S		0,10		0,10	0,10

INCIDENCIAS

INCIDENCIA DESCRIPCIÓN

74053 Importe inferior a 100 Euros

Datos considerados para el Cálculo de la Carga Ganadera del expediente

Superficie determinada para Cálculo Carga Ganadera: 0,00 ha

Carga Ganadera del Expediente: 0,00 ugm/ha

Incidenias de carga ganadera

INCIDENCIA DESCRIPCIÓN

86132 Recinto superficie forrajera que no realiza la actividad de producción de pastoreo.
 Recinto:18-202-045-00363-00002 Cultivo:20000 BARBECHO TRADICIONAL-SIN VARIEDAD Secano

(1) Con incidencias que retienen pago o deniegan el expediente.

(2) Se calcula sobre superficie declarada admisible.

(3) Aplicación del artículo 16 bis del RD 147/2023.

(4) Expediente con algunos recintos de pastos permanentes ubicados en espacios protegidos donde la carga ganadera mínima será 0,1 UGM/ha.

Puede verificar la integridad de una copia de este documento mediante la lectura del código QR adjunto o mediante el acceso a la dirección <https://ws050.juntadeandalucia.es/verificarFirma> indicando el código de VERIFICACIÓN

FIRMADO POR	RAQUEL MARIA ESPIN CRESPO	17/10/2024
VERIFICACIÓN	Pk2jmJDVJQXVSF7B6ESWF6FEMYA9VL	PÁG. 1504/3958





APELLIDOS Y NOMBRE / RAZÓN SOCIAL
BERRIO RODRIGUEZ MARIA INMACULADA

NIF
****7203*

EXPEDIENTE
1173067

RESOLUCIÓN
DENEGACIÓN DE LA AYUDA

DATOS DE MANTENIMIENTO UNIDADES

GRUPO DE PAGO	Sup. Dec. Admisible	Sup. Resuelta	Sobredecl.	% Sobredecl.
ZONAS DE LIMITACIONES NATURALES	0,00	0,00	0,00	0,00

RESUMEN DE PAGOS

	IMPORTE (Euros)			
	RESUELTO	FEADER	MAPA	CAPADR
A pagar	0,00	0,00	0,00	0,00

APLICACIÓN DE REDUCCIONES Y PENALIZACIONES (%)

Criterios de subvencionabilidad (1)	Presentación tardía	Omisión declaración	Condicionidad
100,00	0,00	0,00	0,00

IMPORTE (Euros)

Calculado(2)	Reducción	Penalización	Reducción Penalización (3)	Penalización adicional	Resuelto	FEADER	MAPA	CAPADR
0,00 €	0,00 €	0,00 €	0,00 €	0,00 €	0,00 €	0,00 €	0,00 €	0,00 €
Importe Unitario:	54,00 €	Nuevo Importe Unitario:	0,00 €					

(1) Con incidencias que retienen pago o deniegan el expediente.

(2) Se calcula sobre superficie declarada admisible.

(3) Aplicación del artículo 16 bis del RD 147/2023.

(4) Expediente con algunos recintos de pastos permanentes ubicados en espacios protegidos donde la carga ganadera mínima será 0,1 UGM/ha.

Puede verificar la integridad de una copia de este documento mediante la lectura del código QR adjunto o mediante el acceso a la dirección <https://ws050.juntadeandalucia.es/verificarFirma> indicando el código de VERIFICACIÓN

FIRMADO POR	RAQUEL MARIA ESPIN CRESPO	17/10/2024	
VERIFICACIÓN	Pk2jmJDVJQXVSF7B6ESWF6FEMYA9VL	PÁG. 1505/3958	



RECINTOS PROPUESTOS

REF.	REFERENCIA SIGPAC	CULTIVO	S/R	USO SIGPAC	Sup. Dec. admisible	Sup. Campo	Sup. Determ.	Sup. Resulta
-1585380	18-189-900-09606-0018	CEBADA	S		0,03		0,03	0,03
-1585379	18-189-900-09606-0015	CEBADA	S		0,03		0,03	0,03
-1585378	18-189-900-09605-0036	TRIGO DURO	S		0,01		0,01	0,01
-1585376	18-189-900-09605-0030	CEBADA	S		0,02		0,02	0,02
-1585375	18-189-003-00014-0001	CEBADA	S		0,35		0,35	0,35
-1585374	18-189-002-00127-0001	CEBADA	S		1,26		1,26	1,26
-1585373	18-127-900-09601-0029	TRIGO DURO	S		0,09		0,09	0,09
-114692	18-189-002-00114-0003	CEBADA	S		4,01		4,01	4,01
5240277	18-189-001-00059-0002	AVENA	S		2,83		2,83	2,83
1700000005898949	18-062-010-00165-0001	CEBADA	S		0,14		0,14	0,14
1700000005898955	18-189-005-00342-0001	CEBADA	S		0,71		0,71	0,71
1700000005898957	18-189-005-00343-0001	CEBADA	S		2,35		2,35	2,35
1700000005898959	18-189-011-00059-0001	AVENA	S		0,48		0,48	0,48
1700000005898960	18-189-011-00060-0001	AVENA	S		0,40		0,40	0,40
1700000005898962	18-189-011-00045-0001	AVENA	S		1,43		1,43	1,43
1700000005898964	18-189-011-00046-0001	AVENA	S		1,46		1,46	1,46
1700000005898966	18-189-005-00407-0001	AVENA	S		0,12		0,12	0,12
1700000005898968	18-189-004-00034-0001	CEBADA	S		1,73		1,73	1,73
1700000005898971	18-062-012-00621-0001	BARBECHO TRADICIONAL	S		0,07		0,07	0,07
1700000005898972	18-189-005-00433-0001	AVENA	S		0,18		0,18	0,18
1700000005898977	18-189-002-00194-0001	CEBADA	S		0,77		0,77	0,77
1700000005898982	18-189-003-00054-0001	AVENA	S		0,30		0,30	0,30
1700000005898983	18-189-003-00046-0001	AVENA	S		0,40		0,40	0,40
1700000005898985	18-189-002-00160-0001	CEBADA	R		1,83		1,83	1,83
1700000005898987	18-062-012-00624-0001	BARBECHO TRADICIONAL	S		1,01		1,01	1,01
1700000005898993	18-062-012-00355-0001	BARBECHO TRADICIONAL	S		0,07		0,07	0,07
1700000005898996	18-062-012-00378-0001	BARBECHO TRADICIONAL	S		1,27		1,27	1,27
1700000005898997	18-062-012-00386-0001	BARBECHO TRADICIONAL	S		0,65		0,65	0,65
1700000005898998	18-062-012-00353-0001	BARBECHO TRADICIONAL	S		1,40		1,40	1,40
1700000005899000	18-062-012-00354-0001	BARBECHO TRADICIONAL	S		1,68		1,68	1,68
1700000005899003	18-189-011-00161-0002	CEBADA	S		2,65		2,65	2,65
1700000005899005	18-189-004-00058-0002	BARBECHO TRADICIONAL	S		0,58		0,58	0,58
1700000005899007	18-062-012-00352-0001	BARBECHO TRADICIONAL	S		0,19		0,19	0,19
1700000005899008	18-189-005-00231-0001	TRIGO DURO	S		2,44		2,44	2,44
1700000005899010	18-189-005-00232-0002	TRIGO DURO	S		1,69		1,69	1,69
1700000005899011	18-189-005-00233-0002	TRIGO DURO	S		1,67		1,67	1,67
1700000005899012	18-189-005-00234-0002	TRIGO DURO	S		2,49		2,49	2,49
1700000005899015	18-189-004-00140-0001	TRIGO DURO	S		3,76		3,76	3,76
1700000005899017	18-189-004-00172-0001	CEBADA	S		2,21		2,21	2,21
1700000005899019	18-189-001-00124-0005	TRITICALE	S		0,57		0,57	0,57
1700000005899022	18-189-001-00124-0006	TRITICALE	S		0,47		0,47	0,47
1700000005899024	18-127-007-00129-0001	TRIGO DURO	S		1,89		1,89	1,89
1700000005899026	18-189-006-00098-0001	TRITICALE	S		1,18		1,18	1,18
1700000005899028	18-189-006-00097-0001	TRITICALE	S		1,55		1,55	1,55
1700000005899029	18-189-006-00094-0001	TRITICALE	S		1,00		1,00	1,00
1700000005899031	18-189-006-00093-0001	TRITICALE	S		0,79		0,79	0,79
1700000005899033	18-189-005-00376-0002	CEBADA	S		0,12		0,12	0,12
1700000005899035	18-189-005-00372-0001	CEBADA	S		0,04		0,04	0,04
1700000005899038	18-189-002-00166-0001	CEBADA	S		3,16		3,16	3,16
1700000005899040	18-189-006-00030-0003	BARBECHO TRADICIONAL	S		1,70		1,70	1,70
1700000005899042	18-189-010-00075-0001	AVENA	S		0,56		0,56	0,56
1700000005899044	18-189-006-00159-0001	TRITICALE	S		0,97		0,97	0,95

(1) Con incidencias que retienen pago o deniegan el expediente.

(2) Se calcula sobre superficie declarada admisible.

(3) Aplicación del artículo 16 bis del RD 147/2023.

(4) Expediente con algunos recintos de pastos permanentes ubicados en espacios protegidos donde la carga ganadera mínima será 0,1 UGM/ha.

Puede verificar la integridad de una copia de este documento mediante la lectura del código QR adjunto o mediante el acceso a la dirección <https://ws050.juntadeandalucia.es/verificarFirma> indicando el código de VERIFICACIÓN

FIRMADO POR

RAQUEL MARIA ESPIN CRESPO

17/10/2024

VERIFICACIÓN

Pk2jmJDVJQXVSF7B6ESWF6FEMYA9VL

PÁG. 1506/3958





RECINTOS PROPUESTOS

REF.	REFERENCIA SIGPAC	CULTIVO	USO S/R	Sup. Dec. admisible	Sup. Campo	Sup. Determ.	Sup. Resuelta
170000005899046	18-189-006-00158-0001	TRITICALE	S	3,06		3,06	3,06
170000005899047	18-189-006-09005-0012	TRITICALE	S	0,01		0,01	0,01

INCIDENCIAS

INCIDENCIA DESCRIPCIÓN

- 3795 Recinto declarado con una situación de riesgo de abandono.
Recinto:18-189-004-00058-00002 Cultivo: -
- 4272 Verifica que las líneas de declaración de las Solicitudes Únicas no tienen solapes con la capa de Retroactividad Gráfica (ambas de la misma campaña) a nivel de expediente/línea de declaración gráfica de la solicitud.
Recinto:18-189-006-00159-00001 Cultivo: - Agregado de la referencia del recinto.:0 Zona de la referencia del recinto.:0 Superficie solapada.:0,02 Id. Incid.:98005193
- 74018 Productor que no es agricultor a título principal, según los datos del ejercicio fiscal n-1 y seguridad social.
- 74053 Importe inferior a 100 Euros

Datos considerados para el Cálculo de la Carga Ganadera del expediente

Superficie determinada para Cálculo Carga Ganadera: 0,00 ha
Carga Ganadera del Expediente: 0,00 ugm/ha

Incidentes de carga ganadera

INCIDENCIA DESCRIPCIÓN

- 3795 Recinto declarado con una situación de riesgo de abandono.
Recinto:18-189-004-00058-00002 Cultivo: -
- 86132 Recinto superficie forrajera que no realiza la actividad de producción de pastoreo.
Recinto:18-062-012-00621-00001 Cultivo:20000 BARBECHO TRADICIONAL-SIN VARIEDAD Secano
Recinto:18-062-012-00624-00001 Cultivo:20000 BARBECHO TRADICIONAL-SIN VARIEDAD Secano
Recinto:18-062-012-00355-00001 Cultivo:20000 BARBECHO TRADICIONAL-SIN VARIEDAD Secano
Recinto:18-062-012-00378-00001 Cultivo:20000 BARBECHO TRADICIONAL-SIN VARIEDAD Secano
Recinto:18-062-012-00386-00001 Cultivo:20000 BARBECHO TRADICIONAL-SIN VARIEDAD Secano
Recinto:18-062-012-00353-00001 Cultivo:20000 BARBECHO TRADICIONAL-SIN VARIEDAD Secano
Recinto:18-062-012-00354-00001 Cultivo:20000 BARBECHO TRADICIONAL-SIN VARIEDAD Secano
Recinto:18-189-004-00058-00002 Cultivo:20000 BARBECHO TRADICIONAL-SIN VARIEDAD Secano
Recinto:18-062-012-00352-00001 Cultivo:20000 BARBECHO TRADICIONAL-SIN VARIEDAD Secano
Recinto:18-189-006-00030-00003 Cultivo:20000 BARBECHO TRADICIONAL-SIN VARIEDAD Secano

(1) Con incidencias que retienen pago o deniegan el expediente.
(2) Se calcula sobre superficie declarada admisible.
(3) Aplicación del artículo 16 bis del RD 147/2023.
(4) Expediente con algunos recintos de pastos permanentes ubicados en espacios protegidos donde la carga ganadera mínima será 0,1 UGM/ha.

Puede verificar la integridad de una copia de este documento mediante la lectura del código QR adjunto o mediante el acceso a la dirección https://ws050.juntadeandalucia.es/verificarFirma indicando el código de VERIFICACIÓN			
FIRMADO POR	RAQUEL MARIA ESPIN CRESPO	17/10/2024	
VERIFICACIÓN	Pk2jmJDVJQXVSF7B6ESWF6FEMYA9VL	PÁG. 1507/3958	



APELLIDOS Y NOMBRE / RAZÓN SOCIAL

BOLIVAR PEREZ ADELA

NIF

****8048*

EXPEDIENTE

1041220

RESOLUCIÓN

DENEGACIÓN DE LA AYUDA

DATOS DE MANTENIMIENTO UNIDADES

GRUPO DE PAGO

ZONAS DE LIMITACIONES NATURALES

Sup. Dec. Admisible

0,00

Sup. Resuelta

0,00

Sobredecl.

0,00

% Sobredecl.

0,00

RESUMEN DE PAGOS

	IMPORTE (Euros)			
	RESUELTO	FEADER	MAPA	CAPADR
A pagar	0,00	0,00	0,00	0,00

APLICACIÓN DE REDUCCIONES Y PENALIZACIONES (%)

Crterios de subvencionabilidad (1)	Presentación tardía	Omisión declaración	Condicionalidad
100,00	0,00	0,00	0,00

IMPORTE (Euros)

Calculado(2)	Reducción	Penalización	Reducción Penalización (3)	Penalización adicional	Resuelto	FEADER	MAPA	CAPADR
0,00 €	0,00 €	0,00 €	0,00 €	0,00 €	0,00 €	0,00 €	0,00 €	0,00 €
Importe Unitario:	54,00 €	Nuevo Importe Unitario:	0,00 €					

RECINTOS PROPUESTOS

REF.	REFERENCIA SIGPAC	CULTIVO	S/R	USO SIGPAC	Sup. Dec. admisible	Sup. Campo	Sup. Determ.	Sup. Resuelta
-912802	18-023-008-00015-0011	OLIVAR	S		0,19		0,19	0,19
170000005681350	18-023-008-00015-0008	OLIVAR	S		4,98		4,98	4,98

INCIDENCIAS

INCIDENCIA DESCRIPCIÓN

- 2454 Solicitante de intervención 6613 cuyo regimen de afiliacion a la SS no es ni el sistema especial agrario(cuenta ajena) ni autonomo con actividad agraria.
- 74018 Productor que no es agricultor a título principal, según los datos del ejercicio fiscal n-1 y seguridad socia.
- 74053 Importe inferior a 100 Euros
- 86119 Carga ganadera NO cumple con el valor mínimo de 0,2 UGM/ha.
Recinto:18-023-008-00015-00009 Cultivo:62000 PASTOS PERMANENTES DE 5 O MAS AÑOS-SIN VARIEDAD Secano Carga Ganadera:0
Recinto:18-023-010-00013-00001 Cultivo:62000 PASTOS PERMANENTES DE 5 O MAS AÑOS-SIN VARIEDAD Secano Carga Ganadera:0
- 86121 Recinto superficie forrajera que no realiza la actividad de producción de pastoreo.
Recinto:18-023-008-00015-00009 Cultivo:62000 PASTOS PERMANENTES DE 5 O MAS AÑOS-SIN VARIEDAD Secano Actividad Agraria del recinto:5
Recinto:18-023-010-00013-00001 Cultivo:62000 PASTOS PERMANENTES DE 5 O MAS AÑOS-SIN VARIEDAD Secano Actividad Agraria del recinto:5
- 86122 Recinto superficie forrajera que realiza la actividad de producción de pastoreo y no declara el o los códigos del Registro de Explotaciones Ganaderas de Andalucía, REGA.
Recinto:18-023-008-00015-00009 Cultivo:62000 PASTOS PERMANENTES DE 5 O MAS AÑOS-SIN VARIEDAD Secano
Recinto:18-023-010-00013-00001 Cultivo:62000 PASTOS PERMANENTES DE 5 O MAS AÑOS-SIN VARIEDAD Secano
- 86124 Recinto de forrajera para Cálculo de Carga Ganadera que No pertenece a Explotación.
Recinto:18-023-008-00015-00009 Cultivo:62000 PASTOS PERMANENTES DE 5 O MAS AÑOS-SIN VARIEDAD Secano
Recinto:18-023-010-00013-00001 Cultivo:62000 PASTOS PERMANENTES DE 5 O MAS AÑOS-SIN VARIEDAD Secano

(1) Con incidencias que retienen pago o deniegan el expediente.

(2) Se calcula sobre superficie declarada admisible.

(3) Aplicación del artículo 16 bis del RD 147/2023.

(4) Expediente con algunos recintos de pastos permanentes ubicados en espacios protegidos donde la carga ganadera mínima será 0,1 UGM/ha.

Puede verificar la integridad de una copia de este documento mediante la lectura del código QR adjunto o mediante el acceso a la dirección <https://ws050.juntadeandalucia.es/verificarFirma> indicando el código de VERIFICACIÓN

FIRMADO POR	RAQUEL MARIA ESPIN CRESPO	17/10/2024
VERIFICACIÓN	Pk2jmJDVJQXVSF7B6ESWF6FEMYA9VL	PÁG. 1508/3958





Datos considerados para el Cálculo de la Carga Ganadera del expediente

Superficie determinada para Cálculo Carga Ganadera: 0,00 ha

Carga Ganadera del Expediente: 0,00 ugm/ha

Incidencias de carga ganadera

INCIDENCIA DESCRIPCIÓN

- 86122 Recinto superficie forrajera que realiza la actividad de producción de pastoreo y no declara el o los códigos del Registro de Explotaciones Ganaderas de Andalucía, REGA.
Recinto:18-023-008-00015-00009 Cultivo:62000 PASTOS PERMANENTES DE 5 O MAS AÑOS-SIN VARIEDAD Secano
Recinto:18-023-010-00013-00001 Cultivo:62000 PASTOS PERMANENTES DE 5 O MAS AÑOS-SIN VARIEDAD Secano
- 86124 Recinto de forrajera para Cálculo de Carga Ganadera que No pertenece a Explotación.
Recinto:18-023-008-00015-00009 Cultivo:62000 PASTOS PERMANENTES DE 5 O MAS AÑOS-SIN VARIEDAD Secano
Recinto:18-023-010-00013-00001 Cultivo:62000 PASTOS PERMANENTES DE 5 O MAS AÑOS-SIN VARIEDAD Secano
- 86128 Recinto de Forrajeras que no ha contabilizado para Carga Ganadera por no tener una explotación válida para el cálculo de la Carga Ganadera
Recinto:18-023-008-00015-00009 Cultivo:62 PASTOS PERMANENTES DE 5 O MAS AÑOS-
Recinto:18-023-010-00013-00001 Cultivo:62 PASTOS PERMANENTES DE 5 O MAS AÑOS-
- 86132 Recinto superficie forrajera que no realiza la actividad de producción de pastoreo.
Recinto:18-023-008-00015-00009 Cultivo:62000 PASTOS PERMANENTES DE 5 O MAS AÑOS-SIN VARIEDAD Secano
Recinto:18-023-010-00013-00001 Cultivo:62000 PASTOS PERMANENTES DE 5 O MAS AÑOS-SIN VARIEDAD Secano

(1) Con incidencias que retienen pago o deniegan el expediente.

(2) Se calcula sobre superficie declarada admisible.

(3) Aplicación del artículo 16 bis del RD 147/2023.

(4) Expediente con algunos recintos de pastos permanentes ubicados en espacios protegidos donde la carga ganadera mínima será 0,1 UGM/ha.

Puede verificar la integridad de una copia de este documento mediante la lectura del código QR adjunto o mediante el acceso a la dirección <https://ws050.juntadeandalucia.es/verificarFirma> indicando el código de VERIFICACIÓN

FIRMADO POR

RAQUEL MARIA ESPIN CRESPO

17/10/2024

VERIFICACIÓN

Pk2jmJDVJQXVSF7B6ESWF6FEMYA9VL

PÁG. 1509/3958





APELLIDOS Y NOMBRE / RAZÓN SOCIAL

BONILLA MORENO JOSÉ ANTONIO

NIF

****1444*

EXPEDIENTE

1216435

RESOLUCIÓN

DENEGACIÓN DE LA AYUDA

DATOS DE MANTENIMIENTO UNIDADES

GRUPO DE PAGO

ZONAS DE LIMITACIONES NATURALES

Sup. Dec. Admisible

0,00

Sup. Resuelta

0,00

Sobredecl.

0,00

% Sobredecl.

0,00

RESUMEN DE PAGOS

	IMPORTE (Euros)			
	RESUELTO	FEADER	MAPA	CAPADR
A pagar	0,00	0,00	0,00	0,00

APLICACIÓN DE REDUCCIONES Y PENALIZACIONES (%)

Criterios de subvencionabilidad (1)	Presentación tardía	Omisión declaración	Condicionidad
100,00	0,00	0,00	0,00

IMPORTE (Euros)

Calculado(2)	Reducción	Penalización	Reducción Penalización (3)	Penalización adicional	Resuelto	FEADER	MAPA	CAPADR
0,00 €	0,00 €	0,00 €	0,00 €	0,00 €	0,00 €	0,00 €	0,00 €	0,00 €
Importe Unitario:	54,00 €	Nuevo Importe Unitario:	0,00 €					

(1) Con incidencias que retienen pago o deniegan el expediente.

(2) Se calcula sobre superficie declarada admisible.

(3) Aplicación del artículo 16 bis del RD 147/2023.

(4) Expediente con algunos recintos de pastos permanentes ubicados en espacios protegidos donde la carga ganadera mínima será 0,1 UGM/ha.

Puede verificar la integridad de una copia de este documento mediante la lectura del código QR adjunto o mediante el acceso a la dirección <https://ws050.juntadeandalucia.es/verificarFirma> indicando el código de VERIFICACIÓN

FIRMADO POR	RAQUEL MARIA ESPIN CRESPO	17/10/2024	
VERIFICACIÓN	Pk2jmJDVJQXVSF7B6ESWF6FEMYA9VL	PÁG. 1510/3958	



INCIDENCIAS

INCIDENCIA DESCRIPCIÓN

- 452 Actividad agraria declarada en un recinto no compatible con el uso PA, PR o PS asignado en SIGPAC para ese recinto.
 Recinto:18-014-106-00026-00001 Cultivo:62000 PASTOS PERMANENTES DE 5 O MAS AÑOS-SIN VARIEDAD Secano USO ASIGNADO EN SIGPAC:PR
 Recinto:18-014-106-00026-00006 Cultivo:62000 PASTOS PERMANENTES DE 5 O MAS AÑOS-SIN VARIEDAD Secano USO ASIGNADO EN SIGPAC:PR
 Recinto:18-014-107-00091-00003 Cultivo:62000 PASTOS PERMANENTES DE 5 O MAS AÑOS-SIN VARIEDAD Secano USO ASIGNADO EN SIGPAC:PR
 Recinto:29-002-002-00001-00001 Cultivo:62000 PASTOS PERMANENTES DE 5 O MAS AÑOS-SIN VARIEDAD Secano USO ASIGNADO EN SIGPAC:PR
 Recinto:29-002-003-00115-00007 Cultivo:62000 PASTOS PERMANENTES DE 5 O MAS AÑOS-SIN VARIEDAD Secano USO ASIGNADO EN SIGPAC:PR
- 4272 Verifica que las líneas de declaración de las Solicitudes Únicas no tienen solapes con la capa de Retroactividad Gráfica (ambas de la misma campaña) a nivel de expediente/línea de declaración gráfica de la solicitud.
 Recinto:18-014-103-00224-00001 Cultivo: - Agregado de la referencia del recinto.:0 Zona de la referencia del recinto.:0 Superficie solapada.:0,04 Id. Incid.:98005335
 Recinto:18-014-106-00026-00002 Cultivo: - Agregado de la referencia del recinto.:0 Zona de la referencia del recinto.:0 Superficie solapada.:0,15 Id. Incid.:98005334
 Recinto:18-014-106-00026-00011 Cultivo: - Agregado de la referencia del recinto.:0 Zona de la referencia del recinto.:0 Superficie solapada.:0,06 Id. Incid.:98005332
 Recinto:18-014-106-00122-00003 Cultivo: - Agregado de la referencia del recinto.:0 Zona de la referencia del recinto.:0 Superficie solapada.:0,04 Id. Incid.:98005333
- 74051 Solicitante de intervención 6613, que no declara ningún recinto en zona desfavorecida.
- 74053 Importe inferior a 100 Euros
- 86119 Carga ganadera NO cumple con el valor mínimo de 0,2 UGM/ha.
 Recinto:18-014-106-00026-00001 Cultivo:62000 PASTOS PERMANENTES DE 5 O MAS AÑOS-SIN VARIEDAD Secano Carga Ganadera:0
 Recinto:18-014-106-00026-00006 Cultivo:62000 PASTOS PERMANENTES DE 5 O MAS AÑOS-SIN VARIEDAD Secano Carga Ganadera:0
 Recinto:18-014-107-00091-00003 Cultivo:62000 PASTOS PERMANENTES DE 5 O MAS AÑOS-SIN VARIEDAD Secano Carga Ganadera:0
 Recinto:29-002-002-00001-00001 Cultivo:62000 PASTOS PERMANENTES DE 5 O MAS AÑOS-SIN VARIEDAD Secano Carga Ganadera:0
 Recinto:29-002-003-00115-00007 Cultivo:62000 PASTOS PERMANENTES DE 5 O MAS AÑOS-SIN VARIEDAD Secano Carga Ganadera:0
 Recinto:29-002-004-00086-00003 Cultivo:62000 PASTOS PERMANENTES DE 5 O MAS AÑOS-SIN VARIEDAD Secano Carga Ganadera:0
- 86121 Recinto superficie forrajera que no realiza la actividad de producción de pastoreo.
 Recinto:18-014-106-00026-00001 Cultivo:62000 PASTOS PERMANENTES DE 5 O MAS AÑOS-SIN VARIEDAD Secano Actividad Agraria del recinto:2
 Recinto:18-014-106-00026-00006 Cultivo:62000 PASTOS PERMANENTES DE 5 O MAS AÑOS-SIN VARIEDAD Secano Actividad Agraria del recinto:2
 Recinto:18-014-107-00091-00003 Cultivo:62000 PASTOS PERMANENTES DE 5 O MAS AÑOS-SIN VARIEDAD Secano Actividad Agraria del recinto:2
 Recinto:29-002-002-00001-00001 Cultivo:62000 PASTOS PERMANENTES DE 5 O MAS AÑOS-SIN VARIEDAD Secano Actividad Agraria del recinto:2
 Recinto:29-002-003-00115-00007 Cultivo:62000 PASTOS PERMANENTES DE 5 O MAS AÑOS-SIN VARIEDAD Secano Actividad Agraria del recinto:2
- 86122 Recinto superficie forrajera que realiza la actividad de producción de pastoreo y no declara el o los códigos del Registro de Explotaciones Ganaderas de Andalucía, REGA.
 Recinto:18-014-106-00026-00001 Cultivo:62000 PASTOS PERMANENTES DE 5 O MAS AÑOS-SIN VARIEDAD Secano
 Recinto:18-014-106-00026-00006 Cultivo:62000 PASTOS PERMANENTES DE 5 O MAS AÑOS-SIN VARIEDAD Secano
 Recinto:18-014-107-00091-00003 Cultivo:62000 PASTOS PERMANENTES DE 5 O MAS AÑOS-SIN VARIEDAD Secano
 Recinto:29-002-002-00001-00001 Cultivo:62000 PASTOS PERMANENTES DE 5 O MAS AÑOS-SIN VARIEDAD Secano
 Recinto:29-002-003-00115-00007 Cultivo:62000 PASTOS PERMANENTES DE 5 O MAS AÑOS-SIN VARIEDAD Secano
 Recinto:29-002-004-00086-00003 Cultivo:62000 PASTOS PERMANENTES DE 5 O MAS AÑOS-SIN VARIEDAD Secano
- 86124 Recinto de forrajera para Cálculo de Carga Ganadera que No pertenece a Explotación.
 Recinto:18-014-106-00026-00001 Cultivo:62000 PASTOS PERMANENTES DE 5 O MAS AÑOS-SIN VARIEDAD Secano
 Recinto:18-014-106-00026-00006 Cultivo:62000 PASTOS PERMANENTES DE 5 O MAS AÑOS-SIN VARIEDAD Secano
 Recinto:18-014-107-00091-00003 Cultivo:62000 PASTOS PERMANENTES DE 5 O MAS AÑOS-SIN VARIEDAD Secano
 Recinto:29-002-002-00001-00001 Cultivo:62000 PASTOS PERMANENTES DE 5 O MAS AÑOS-SIN VARIEDAD Secano
 Recinto:29-002-003-00115-00007 Cultivo:62000 PASTOS PERMANENTES DE 5 O MAS AÑOS-SIN VARIEDAD Secano
 Recinto:29-002-004-00086-00003 Cultivo:62000 PASTOS PERMANENTES DE 5 O MAS AÑOS-SIN VARIEDAD Secano

(1) Con incidencias que retienen pago o deniegan el expediente.

(2) Se calcula sobre superficie declarada admisible.

(3) Aplicación del artículo 16 bis del RD 147/2023.

(4) Expediente con algunos recintos de pastos permanentes ubicados en espacios protegidos donde la carga ganadera mínima será 0,1 UGM/ha.

Puede verificar la integridad de una copia de este documento mediante la lectura del código QR adjunto o mediante el acceso a la dirección <https://ws050.juntadeandalucia.es/verificarFirma> indicando el código de VERIFICACIÓN

FIRMADO POR	RAQUEL MARIA ESPIN CRESPO	17/10/2024
VERIFICACIÓN	Pk2jmJDVJQXVSF7B6ESWF6FEMYA9VL	PÁG. 1511/3958





(1) Con incidencias que retienen pago o deniegan el expediente.
(2) Se calcula sobre superficie declarada admisible.
(3) Aplicación del artículo 16 bis del RD 147/2023.
(4) Expediente con algunos recintos de pastos permanentes ubicados en espacios protegidos donde la carga ganadera mínima será 0,1 UGM/ha.

Puede verificar la integridad de una copia de este documento mediante la lectura del código QR adjunto o mediante el acceso a la dirección <https://ws050.juntadeandalucia.es/verificarFirma> indicando el código de VERIFICACIÓN

FIRMADO POR	RAQUEL MARIA ESPIN CRESPO	17/10/2024
VERIFICACIÓN	Pk2jmJDVJQXVSF7B6ESWF6FEMYA9VL	PÁG. 1512/3958





APELLIDOS Y NOMBRE / RAZÓN SOCIAL

BOTIA LOMAS FRANCISCO

NIF

****3325*

EXPEDIENTE

1279135

RESOLUCIÓN

DENEGACIÓN DE LA AYUDA

DATOS DE MANTENIMIENTO UNIDADES

GRUPO DE PAGO

ZONAS DE LIMITACIONES NATURALES

Sup. Dec. Admisible

0,00

Sup. Resuelta

0,00

Sobredecl.

0,00

% Sobredecl.

0,00

RESUMEN DE PAGOS

IMPORTE (Euros)

	RESUELTO	FEADER	MAPA	CAPADR
A pagar	0,00	0,00	0,00	0,00

APLICACIÓN DE REDUCCIONES Y PENALIZACIONES (%)

Crterios de subvencionabilidad (1)	Presentación tardía	Omisión declaración	Condicionalidad
100,00	0,00	0,00	0,00

IMPORTE (Euros)

Calculado(2)	Reducción	Penalización	Reducción Penalización (3)	Penalización adicional	Resuelto	FEADER	MAPA	CAPADR
0,00 €	0,00 €	0,00 €	0,00 €	0,00 €	0,00 €	0,00 €	0,00 €	0,00 €
Importe Unitario:	54,00 €	Nuevo Importe Unitario:	0,00 €					

RECINTOS PROPUESTOS

REF.	REFERENCIA SIGPAC	CULTIVO	S/R	USO SIGPAC	Sup. Dec. admisible	Sup. Campo	Sup. Determ.	Sup. Resuelta
5810382	18-107-002-00703-0002	OLIVAR	S		0,41		0,41	0,41
1700000004749286	18-107-001-00446-0001	OLIVAR	S		1,38		1,38	1,38
1700000004749287	18-107-002-00306-0002	OLIVAR	S		1,34		1,34	1,34
1700000004749288	18-107-001-00455-0001	OLIVAR	S		0,74		0,74	0,74
1700000004749291	18-107-001-00293-0001	OLIVAR	S		1,25		1,25	1,25
1700000004749292	18-107-001-00286-0001	OLIVAR	S		2,14		2,14	2,14

INCIDENCIAS

INCIDENCIA DESCRIPCIÓN

2454	Solicitante de intervención 6613 cuyo regimen de afiliacion a la SS no es ni el sistema especial agrario(cuenta ajena) ni autonomo con actividad agraria.
2455	Solicitantes de intervención 6613 sin datos de IRPF n-1.(Art 4 Orden 14/04/2016).
74018	Productor que no es agricultor a título principal, según los datos del ejercicio fiscal n-1 y seguridad socia.
74053	Importe inferior a 100 Euros

(1) Con incidencias que retienen pago o deniegan el expediente.

(2) Se calcula sobre superficie declarada admisible.

(3) Aplicación del artículo 16 bis del RD 147/2023.

(4) Expediente con algunos recintos de pastos permanentes ubicados en espacios protegidos donde la carga ganadera mínima será 0,1 UGM/ha.

Puede verificar la integridad de una copia de este documento mediante la lectura del código QR adjunto o mediante el acceso a la dirección <https://ws050.juntadeandalucia.es/verificarFirma> indicando el código de VERIFICACIÓN

FIRMADO POR

RAQUEL MARIA ESPIN CRESPO

17/10/2024

VERIFICACIÓN

Pk2jmJDVJQXVSF7B6ESWF6FEMYA9VL

PÁG. 1513/3958





APELLIDOS Y NOMBRE / RAZÓN SOCIAL

CABEO JURADO MAITE

NIF
****1890*

EXPEDIENTE
1097167

RESOLUCIÓN
DENEGACIÓN DE LA AYUDA

DATOS DE MANTENIMIENTO UNIDADES

GRUPO DE PAGO	Sup. Dec. Admisible	Sup. Resuelta	Sobredecl.	% Sobredecl.
ZONAS DE LIMITACIONES NATURALES	1,83	1,83	0,00	0,00

RESUMEN DE PAGOS

	IMPORTE (Euros)			
	RESUELTO	FEADER	MAPA	CAPADR
A pagar	0,00	0,00	0,00	0,00

APLICACIÓN DE REDUCCIONES Y PENALIZACIONES (%)

Criterios de subvencionabilidad (1)	Presentación tardía	Omisión declaración	Condicionalidad
100,00	0,00	0,00	0,00

IMPORTE (Euros)

Calculado(2)	Reducción	Penalización	Reducción adicional (3)	Penalización adicional	Resuelto	FEADER	MAPA	CAPADR
98,82 €	0,00 €	0,00 €	0,00 €	0,00 €	0,00 €	0,00 €	0,00 €	0,00 €
Importe Unitario:	54,00 €	Nuevo Importe Unitario:	54,00 €					

RECINTOS PROPUESTOS

REF.	REFERENCIA SIGPAC	CULTIVO	S/R	USO SIGPAC	Sup. Dec. admisible	Sup. Campo	Sup. Determ.	Sup. Resuelta
-1104056	04-900-031-09005-0005	TOMATE	S		0,01		0,01	0,01
-740157	04-900-031-90004-0002	TOMATE	S		0,02		0,02	0,02
-740156	04-900-035-90002-0002	TOMATE	S		0,01		0,01	0,01
5291124	04-900-036-00003-0002	TOMATE	R		1,39		1,39	1,39
1700000005156185	04-900-031-00045-0003	TOMATE	R		0,09		0,09	0,09
1700000005156186	04-900-031-00046-0002	TOMATE	R		0,20		0,20	0,20
1700000005156190	04-900-035-00201-0001	TOMATE	S		0,11		0,11	0,11

INCIDENCIAS

INCIDENCIA DESCRIPCIÓN

74053 Importe inferior a 100 Euros

(1) Con incidencias que retienen pago o deniegan el expediente.

(2) Se calcula sobre superficie declarada admisible.

(3) Aplicación del artículo 16 bis del RD 147/2023.

(4) Expediente con algunos recintos de pastos permanentes ubicados en espacios protegidos donde la carga ganadera mínima será 0,1 UGM/ha.

Puede verificar la integridad de una copia de este documento mediante la lectura del código QR adjunto o mediante el acceso a la dirección <https://ws050.juntadeandalucia.es/verificarFirma> indicando el código de VERIFICACIÓN

FIRMADO POR	RAQUEL MARIA ESPIN CRESPO	17/10/2024
VERIFICACIÓN	Pk2jmJDVJQXVSF7B6ESWF6FEMYA9VL	PÁG. 1514/3958





APELLIDOS Y NOMBRE / RAZÓN SOCIAL

CALVO GORDO NOEMI

NIF
***6100*

EXPEDIENTE
1282725

RESOLUCIÓN
DENEGACIÓN DE LA AYUDA

DATOS DE MANTENIMIENTO UNIDADES

GRUPO DE PAGO

ZONAS DE LIMITACIONES NATURALES

Sup. Dec. Admisible	Sup. Resuelta	Sobredecl.	% Sobredecl.
0,00	0,00	0,00	0,00

RESUMEN DE PAGOS

	IMPORTE (Euros)			
	RESUELTO	FEADER	MAPA	CAPADR
A pagar	0,00	0,00	0,00	0,00

APLICACIÓN DE REDUCCIONES Y PENALIZACIONES (%)

Criterios de subvencionabilidad (1)	Presentación tardía	Omisión declaración	Condicionalidad
100,00	0,00	0,00	0,00

IMPORTE (Euros)

Calculado(2)	Reducción	Penalización	Reducción Penalización (3)	Penalización adicional	Resuelto	FEADER	MAPA	CAPADR
0,00 €	0,00 €	0,00 €	0,00 €	0,00 €	0,00 €	0,00 €	0,00 €	0,00 €
Importe Unitario: 54,00 €		Nuevo Importe Unitario: 0,00 €						

RECINTOS PROPUESTOS

REF.	REFERENCIA SIGPAC	CULTIVO	S/R	USO SIGPAC	Sup. Dec. admisible	Sup. Campo	Sup. Determ.	Sup. Resuelta
170000005110433	18-192-003-00165-0001	OLIVAR	R		1,55		1,55	1,55
170000006010282	18-192-003-00166-0001	ESPÁRRAGOS	R		2,32		2,32	2,32

INCIDENCIAS

INCIDENCIA DESCRIPCIÓN

2453	Fecha de alta en la seguridad social posterior a la fecha del fin del plazo de presentacion de solicitudes.
2455	Solicitantes de intervención 6613 sin datos de IRPF n-1.(Art 4 Orden 14/04/2016).
74018	Productor que no es agricultor a título principal, según los datos del ejercicio fiscal n-1 y seguridad socia.
74053	Importe inferior a 100 Euros

(1) Con incidencias que retienen pago o deniegan el expediente.

(2) Se calcula sobre superficie declarada admisible.

(3) Aplicación del artículo 16 bis del RD 147/2023.

(4) Expediente con algunos recintos de pastos permanentes ubicados en espacios protegidos donde la carga ganadera mínima será 0,1 UGM/ha.

Puede verificar la integridad de una copia de este documento mediante la lectura del código QR adjunto o mediante el acceso a la dirección <https://ws050.juntadeandalucia.es/verificarFirma> indicando el código de VERIFICACIÓN

FIRMADO POR	RAQUEL MARIA ESPIN CRESPO	17/10/2024	
VERIFICACIÓN	Pk2jmJDVJQXVSF7B6ESWF6FEMYA9VL	PÁG. 1515/3958	



APELLIDOS Y NOMBRE / RAZÓN SOCIAL

CANO VILLAGAS JORGE MANUEL

NIF

****5429*

EXPEDIENTE

1278528

RESOLUCIÓN

DENEGACIÓN DE LA AYUDA

DATOS DE MANTENIMIENTO UNIDADES

GRUPO DE PAGO

ZONAS DE LIMITACIONES NATURALES

**Sup. Dec.
Admisible**

0,00

**Sup.
Resuelta**

0,00

Sobredecl.

0,00

% Sobredecl.

0,00

RESUMEN DE PAGOS

IMPORTE (Euros)

	RESUELTO	FEADER	MAPA	CAPADR
A pagar	0,00	0,00	0,00	0,00

APLICACIÓN DE REDUCCIONES Y PENALIZACIONES (%)

Criterios de subvencionabilidad (1)	Presentación tardía	Omisión declaración	Condicionabilidad
100,00	0,00	0,00	0,00

IMPORTE (Euros)

Calculado(2)	Reducción	Penalización	Reducción Penalización (3)	Penalización adicional	Resuelto	FEADER	MAPA	CAPADR
0,00 €	0,00 €	0,00 €	0,00 €	0,00 €	0,00 €	0,00 €	0,00 €	0,00 €
Importe Unitario:	54,00 €	Nuevo Importe Unitario:	0,00 €					

INCIDENCIAS

INCIDENCIA DESCRIPCIÓN

74051	Solicitante de intervención 6613, que no declara ningun recinto en zona desfavorecida.
74053	Importe inferior a 100 Euros

(1) Con incidencias que retienen pago o deniegan el expediente.

(2) Se calcula sobre superficie declarada admisible.

(3) Aplicación del artículo 16 bis del RD 147/2023.

(4) Expediente con algunos recintos de pastos permanentes ubicados en espacios protegidos donde la carga ganadera mínima será 0,1 UGM/ha.

Puede verificar la integridad de una copia de este documento mediante la lectura del código QR adjunto o mediante el acceso a la dirección <https://ws050.juntadeandalucia.es/verificarFirma> indicando el código de VERIFICACIÓN

FIRMADO POR	RAQUEL MARIA ESPIN CRESPO	17/10/2024	
VERIFICACIÓN	Pk2jmJDVJQXVSF7B6ESWF6FEMYA9VL	PÁG. 1516/3958	



APELLIDOS Y NOMBRE / RAZÓN SOCIAL

CANTON PIÑAR ABEL

NIF
***0539*

EXPEDIENTE
1092924

RESOLUCIÓN
DENEGACIÓN DE LA AYUDA

DATOS DE MANTENIMIENTO UNIDADES

GRUPO DE PAGO

ZONAS DE LIMITACIONES NATURALES

Sup. Dec. Admisible	Sup. Resuelta	Sobredecl.	% Sobredecl.
1,82	1,82	0,00	0,00

RESUMEN DE PAGOS

	IMPORTE (Euros)			
	RESUELTO	FEADER	MAPA	CAPADR
A pagar	0,00	0,00	0,00	0,00

APLICACIÓN DE REDUCCIONES Y PENALIZACIONES (%)

Criterios de subvencionabilidad (1)	Presentación tardía	Omisión declaración	Condicionalidad
100,00	0,00	0,00	0,00

IMPORTE (Euros)

Calculado(2)	Reducción	Penalización	Reducción Penalización (3)	Penalización adicional	Resuelto	FEADER	MAPA	CAPADR
98,28 €	0,00 €	0,00 €	0,00 €	0,00 €	0,00 €	0,00 €	0,00 €	0,00 €
Importe Unitario:	54,00 €	Nuevo Importe Unitario:	54,00 €					

RECINTOS PROPUESTOS

REF.	REFERENCIA SIGPAC	CULTIVO	S/R	USO SIGPAC	Sup. Dec. admisible	Sup. Campo	Sup. Determ.	Sup. Resuelta
170000006918176	18-174-009-00124-0002	OLIVAR	S		0,03		0,03	0,03
170000006918177	18-174-009-00124-0001	OLIVAR	S		0,62		0,62	0,62
170000006918179	18-174-009-00124-0001	OLIVAR	S		0,15		0,15	0,15
170000006918180	18-174-002-00146-0002	OLIVAR	S		1,02		1,02	1,02

INCIDENCIAS

INCIDENCIA DESCRIPCIÓN

74053 Importe inferior a 100 Euros

(1) Con incidencias que retienen pago o deniegan el expediente.

(2) Se calcula sobre superficie declarada admisible.

(3) Aplicación del artículo 16 bis del RD 147/2023.

(4) Expediente con algunos recintos de pastos permanentes ubicados en espacios protegidos donde la carga ganadera mínima será 0,1 UGM/ha.

Puede verificar la integridad de una copia de este documento mediante la lectura del código QR adjunto o mediante el acceso a la dirección <https://ws050.juntadeandalucia.es/verificarFirma> indicando el código de VERIFICACIÓN

FIRMADO POR

RAQUEL MARIA ESPIN CRESPO

17/10/2024

VERIFICACIÓN

Pk2jmJDVJQXVSF7B6ESWF6FEMYA9VL

PÁG. 1517/3958





APELLIDOS Y NOMBRE / RAZÓN SOCIAL

CAÑADAS ROZAS ROGELIA ELVIRA

NIF

***2684*

EXPEDIENTE

1167557

RESOLUCIÓN

DENEGACIÓN DE LA AYUDA

DATOS DE MANTENIMIENTO UNIDADES

GRUPO DE PAGO

ZONAS DE LIMITACIONES NATURALES

Sup. Dec. Admisible

0,00

Sup. Resuelta

0,00

Sobredecl.

0,00

% Sobredecl.

0,00

RESUMEN DE PAGOS

	IMPORTE (Euros)			
	RESUELTO	FEADER	MAPA	CAPADR
A pagar	0,00	0,00	0,00	0,00

APLICACIÓN DE REDUCCIONES Y PENALIZACIONES (%)

Crterios de subvencionabilidad (1)	Presentación tardía	Omisión declaración	Condicionalidad
100,00	0,00	0,00	0,00

IMPORTE (Euros)

Calculado(2)	Reducción	Penalización	Reducción adicional	Penalización adicional	Resuelto	FEADER	MAPA	CAPADR
0,00 €	0,00 €	0,00 €	0,00 €	0,00 €	0,00 €	0,00 €	0,00 €	0,00 €
Importe Unitario:	54,00 €	Nuevo Importe Unitario:	0,00 €					

RECINTOS PROPUESTOS

REF.	REFERENCIA SIGPAC	CULTIVO	S/R	USO SIGPAC	Sup. Dec. admisible	Sup. Campo	Sup. Determ.	Sup. Resuelta
4800509	18-030-005-00126-0001	AVENA	R		0,06		0,06	0,06
4800530	18-030-004-00096-0002	BARBECHO TRADICIONAL	S		0,10		0,10	0,10
4800531	18-030-004-00096-0003	BARBECHO TRADICIONAL	S		0,18		0,18	0,18
1700000005474086	18-030-001-00158-0003	BARBECHO TRADICIONAL	S		0,33		0,33	0,33
1700000005474087	18-030-003-00048-0001	ALFALFA	R		0,49		0,49	0,49
1700000005474088	18-030-005-00127-0001	AVENA	R		0,06		0,06	0,06
1700000005474090	18-030-001-00158-0003	BARBECHO TRADICIONAL	S		0,33		0,33	0,33
1700000005474092	18-030-002-00120-0001	BARBECHO TRADICIONAL	S		1,21		1,21	1,21
1700000005474093	18-030-004-00095-0002	BARBECHO TRADICIONAL	R		0,11		0,11	0,11
1700000005474094	18-030-004-00068-0001	AVENA	R		0,80		0,80	0,80
1700000005474095	18-030-002-00246-0004	BARBECHO TRADICIONAL	S		0,88		0,88	0,88
1700000005474096	18-030-002-00246-0005	BARBECHO TRADICIONAL	S		0,16		0,16	0,16
1700000005474097	18-030-002-00121-0001	AVENA	S		0,64		0,64	0,64
1700000005474101	18-030-002-00021-0001	AVENA	S		0,57		0,57	0,57
1700000005474102	18-030-001-00259-0001	AVENA	S		1,03		1,03	1,03
1700000005474103	18-030-002-00112-0002	BARBECHO TRADICIONAL	S		1,53		1,53	1,53
1700000005474104	18-030-002-00107-0001	AVENA	S		0,51		0,51	0,51
1700000005474110	18-030-005-00154-0001	AVENA	R		0,24		0,24	0,24
1700000005474111	18-030-005-00155-0001	AVENA	R		0,13		0,13	0,13
1700000005474112	18-046-009-00230-0001	HUERTA	R		0,05		0,05	0,05

(1) Con incidencias que retienen pago o deniegan el expediente.

(2) Se calcula sobre superficie declarada admisible.

(3) Aplicación del artículo 16 bis del RD 147/2023.

(4) Expediente con algunos recintos de pastos permanentes ubicados en espacios protegidos donde la carga ganadera mínima será 0,1 UGM/ha.

Puede verificar la integridad de una copia de este documento mediante la lectura del código QR adjunto o mediante el acceso a la dirección <https://ws050.juntadeandalucia.es/verificarFirma> indicando el código de VERIFICACIÓN

FIRMADO POR

RAQUEL MARIA ESPIN CRESPO

17/10/2024

VERIFICACIÓN

Pk2jmJDVJQXVSF7B6ESWF6FEMYA9VL

PÁG. 1518/3958





INCIDENCIAS

INCIDENCIA DESCRIPCIÓN

- 224 Superficie neta de cruce en un recinto en una misma solicitud supera superficie admisible que SIGPAC establece para él.
Recinto:18-030-001-00122-00020 Cultivo:62000 PASTOS PERMANENTES DE 5 O MAS AÑOS-SIN VARIEDAD Secano Superficie admisible de pastos del recinto según SIGPAC.:200 Suma de superficies de cruce netas declaradas para este recinto por el solicitante.:202 Exceso de superficie (Hectáreas):0,02
- 244 Superficie bruta de cruce total en un recinto en una misma solicitud supera superficie total que SIGPAC establece para él.
Recinto:18-030-001-00122-00020 Cultivo:62000 PASTOS PERMANENTES DE 5 O MAS AÑOS-SIN VARIEDAD Secano SUMAS SUPERFICIE DE CRUCE:449
- 74018 Productor que no es agricultor a título principal, según los datos del ejercicio fiscal n-1 y seguridad socia.
- 74053 Importe inferior a 100 Euros
- 86119 Carga ganadera NO cumple con el valor mínimo de 0,2 UGM/ha.
Recinto:18-030-001-00011-00006 Cultivo:62000 PASTOS PERMANENTES DE 5 O MAS AÑOS-SIN VARIEDAD Secano Carga Ganadera:0,02
Recinto:18-030-001-00020-00018 Cultivo:62000 PASTOS PERMANENTES DE 5 O MAS AÑOS-SIN VARIEDAD Secano Carga Ganadera:0,02
Recinto:18-030-001-00020-00020 Cultivo:62000 PASTOS PERMANENTES DE 5 O MAS AÑOS-SIN VARIEDAD Secano Carga Ganadera:0,02
Recinto:18-030-001-00020-00033 Cultivo:62000 PASTOS PERMANENTES DE 5 O MAS AÑOS-SIN VARIEDAD Secano Carga Ganadera:0,02
Recinto:18-030-001-00040-00001 Cultivo:62000 PASTOS PERMANENTES DE 5 O MAS AÑOS-SIN VARIEDAD Secano Carga Ganadera:0,02
Recinto:18-030-001-00041-00001 Cultivo:62000 PASTOS PERMANENTES DE 5 O MAS AÑOS-SIN VARIEDAD Secano Carga Ganadera:0,02
Recinto:18-030-001-00060-00001 Cultivo:62000 PASTOS PERMANENTES DE 5 O MAS AÑOS-SIN VARIEDAD Secano Carga Ganadera:0,02
Recinto:18-030-001-00069-00002 Cultivo:62000 PASTOS PERMANENTES DE 5 O MAS AÑOS-SIN VARIEDAD Secano Carga Ganadera:0,02
Recinto:18-030-001-00077-00001 Cultivo:62000 PASTOS PERMANENTES DE 5 O MAS AÑOS-SIN VARIEDAD Secano Carga Ganadera:0,02
Recinto:18-030-001-00095-00002 Cultivo:62000 PASTOS PERMANENTES DE 5 O MAS AÑOS-SIN VARIEDAD Secano Carga Ganadera:0,02
Recinto:18-030-001-00122-00020 Cultivo:62000 PASTOS PERMANENTES DE 5 O MAS AÑOS-SIN VARIEDAD Secano Carga Ganadera:0,02
Recinto:18-030-004-00096-00001 Cultivo:62000 PASTOS PERMANENTES DE 5 O MAS AÑOS-SIN VARIEDAD Secano Carga Ganadera:0,02

Datos considerados para el Cálculo de la Carga Ganadera del expediente

Superficie determinada para Cálculo Carga Ganadera: 47,66 ha

Carga Ganadera del Expediente: 0,02 ugm/ha

Explotación	Especie	Ugm Calculada para CG
ES180290000119	OVINA	0,83

Recintos Determinados para el Cálculo de Garga Ganadera

REF.	REFERENCIA SIGPAC	CULTIVO	DESCRIPCIÓN CULTIVO	S/R	SUP. RESUELTA (ha)
4800529	18-030-004-00096-00001	62000	PASTOS PERMANENTES DE 5 O MAS AÑOS-SIN VARIEDAD	S	0,05
6925336	18-030-001-00011-00006	62000	PASTOS PERMANENTES DE 5 O MAS AÑOS-SIN VARIEDAD	S	3,51
6925347	18-030-001-00020-00018	62000	PASTOS PERMANENTES DE 5 O MAS AÑOS-SIN VARIEDAD	S	1,78
6925348	18-030-001-00020-00020	62000	PASTOS PERMANENTES DE 5 O MAS AÑOS-SIN VARIEDAD	S	0,72
6925349	18-030-001-00020-00033	62000	PASTOS PERMANENTES DE 5 O MAS AÑOS-SIN VARIEDAD	S	3,44
6925362	18-030-001-00040-00001	62000	PASTOS PERMANENTES DE 5 O MAS AÑOS-SIN VARIEDAD	S	1,89
6925377	18-030-001-00041-00001	62000	PASTOS PERMANENTES DE 5 O MAS AÑOS-SIN VARIEDAD	S	10,23
6925387	18-030-001-00060-00001	62000	PASTOS PERMANENTES DE 5 O MAS AÑOS-SIN VARIEDAD	S	2,48
6925394	18-030-001-00069-00002	62000	PASTOS PERMANENTES DE 5 O MAS AÑOS-SIN VARIEDAD	S	13,53

(1) Con incidencias que retienen pago o deniegan el expediente.

(2) Se calcula sobre superficie declarada admisible.

(3) Aplicación del artículo 16 bis del RD 147/2023.

(4) Expediente con algunos recintos de pastos permanentes ubicados en espacios protegidos donde la carga ganadera mínima será 0,1 UGM/ha.

Puede verificar la integridad de una copia de este documento mediante la lectura del código QR adjunto o mediante el acceso a la dirección <https://ws050.juntadeandalucia.es/verificarFirma> indicando el código de VERIFICACIÓN

FIRMADO POR	RAQUEL MARIA ESPIN CRESPO	17/10/2024
VERIFICACIÓN	Pk2jmJDVJQXVSF7B6ESWF6FEMYA9VL	PÁG. 1519/3958





Recintos Determinados para el Cálculo de Garga Ganadera

REF.	REFERENCIA SIGPAC	CULTIVO	DESCRIPCIÓN CULTIVO	S/R	SUP. RESUELTA (ha)
			VARIEDAD		
6925403	18-030-001-00077-00001	62000	PASTOS PERMANENTES DE 5 O MAS AÑOS-SIN VARIEDAD	S	2,71
6925413	18-030-001-00095-00002	62000	PASTOS PERMANENTES DE 5 O MAS AÑOS-SIN VARIEDAD	S	5,32
6925438	18-030-001-00122-00020	62000	PASTOS PERMANENTES DE 5 O MAS AÑOS-SIN VARIEDAD	S	2,00

Incidencias de carga ganadera

INCIDENCIA DESCRIPCIÓN

224	Superficie neta de cruce en un recinto en una misma solicitud supera superficie admisible que SIGPAC establece para él. Recinto:18-030-001-00122-00020 Cultivo:62000 PASTOS PERMANENTES DE 5 O MAS AÑOS-SIN VARIEDAD Secano Superficie admisible de pastos del recinto según SIGPAC.:200 Suma de superficies de cruce netas declaradas para este recinto por el solicitante.:202 Exceso de superficie (Hectáreas):0,02
86132	Recinto superficie forrajera que no realiza la actividad de producción de pastoreo. Recinto:18-030-004-00096-00002 Cultivo:20000 BARBECHO TRADICIONAL-SIN VARIEDAD Secano Recinto:18-030-004-00096-00003 Cultivo:20000 BARBECHO TRADICIONAL-SIN VARIEDAD Secano Recinto:18-030-001-00158-00003 Cultivo:20000 BARBECHO TRADICIONAL-SIN VARIEDAD Secano Recinto:18-030-001-00158-00003 Cultivo:20000 BARBECHO TRADICIONAL-SIN VARIEDAD Secano Recinto:18-030-002-00120-00001 Cultivo:20000 BARBECHO TRADICIONAL-SIN VARIEDAD Secano Recinto:18-030-004-00095-00002 Cultivo:20000 BARBECHO TRADICIONAL-SIN VARIEDAD Regadío Recinto:18-030-002-00246-00004 Cultivo:20000 BARBECHO TRADICIONAL-SIN VARIEDAD Secano Recinto:18-030-002-00246-00005 Cultivo:20000 BARBECHO TRADICIONAL-SIN VARIEDAD Secano Recinto:18-030-002-00112-00002 Cultivo:20000 BARBECHO TRADICIONAL-SIN VARIEDAD Secano

(1) Con incidencias que retienen pago o deniegan el expediente.

(2) Se calcula sobre superficie declarada admisible.

(3) Aplicación del artículo 16 bis del RD 147/2023.

(4) Expediente con algunos recintos de pastos permanentes ubicados en espacios protegidos donde la carga ganadera mínima será 0,1 UGM/ha.

Puede verificar la integridad de una copia de este documento mediante la lectura del código QR adjunto o mediante el acceso a la dirección <https://ws050.juntadeandalucia.es/verificarFirma> indicando el código de VERIFICACIÓN

FIRMADO POR	RAQUEL MARIA ESPIN CRESPO	17/10/2024	
VERIFICACIÓN	Pk2jmJDVJQXVSF7B6ESWF6FEMYA9VL	PÁG. 1520/3958	



APELLIDOS Y NOMBRE / RAZÓN SOCIAL

CARMONA FERNANDEZ RAUL

NIF

****5979*

EXPEDIENTE

1017398

RESOLUCIÓN

DENEGACIÓN DE LA AYUDA

DATOS DE MANTENIMIENTO UNIDADES

GRUPO DE PAGO

ZONAS DE LIMITACIONES NATURALES

Sup. Dec. Admisible

0,00

Sup. Resuelta

0,00

Sobredecl.

0,00

% Sobredecl.

0,00

RESUMEN DE PAGOS

IMPORTE (Euros)

	RESUELTO	FEADER	MAPA	CAPADR
A pagar	0,00	0,00	0,00	0,00

APLICACIÓN DE REDUCCIONES Y PENALIZACIONES (%)

Crterios de subvencionabilidad (1)	Presentación tardía	Omisión declaración	Condicionalidad
100,00	0,00	0,00	0,00

IMPORTE (Euros)

Calculado(2)	Reducción	Penalización	Reducción Penalización (3)	Penalización adicional	Resuelto	FEADER	MAPA	CAPADR
0,00 €	0,00 €	0,00 €	0,00 €	0,00 €	0,00 €	0,00 €	0,00 €	0,00 €
Importe Unitario:	54,00 €	Nuevo Importe Unitario:	0,00 €					

RECINTOS PROPUESTOS

REF.	REFERENCIA SIGPAC	CULTIVO	S/R	USO SIGPAC	Sup. Dec. admisible	Sup. Campo	Sup. Determ.	Sup. Resuelta
-1564228	18-054-008-00340-0003	ALMENDROS	S		3,74		3,74	3,74
-1075597	18-054-008-00090-0001	ALMENDROS	S		2,18		2,18	2,18
-1075583	18-054-008-00090-0002	ALMENDROS	R		2,40		2,40	2,40
-1075476	18-054-008-00096-0001	ALMENDROS	S		0,52		0,52	0,52
-1075450	18-054-008-00096-0002	ALMENDROS	R		2,40		2,40	2,40
-566820	18-054-008-00099-0004	OLIVAR	R		0,06		0,06	0,06
-566819	18-054-008-00099-0003	OLIVAR	R		0,09		0,09	0,09
4645696	18-054-008-00099-0001	ALMENDROS	R		2,24		2,24	2,24
5282486	18-054-008-00177-0001	OLIVAR	S		1,10		1,10	1,10
170000002806625	18-054-008-00059-0003	ALMENDROS	S		0,03		0,03	0,03

INCIDENCIAS

INCIDENCIA DESCRIPCIÓN

74018	Productor que no es agricultor a título principal, según los datos del ejercicio fiscal n-1 y seguridad socia.
74053	Importe inferior a 100 Euros

(1) Con incidencias que retienen pago o deniegan el expediente.

(2) Se calcula sobre superficie declarada admisible.

(3) Aplicación del artículo 16 bis del RD 147/2023.

(4) Expediente con algunos recintos de pastos permanentes ubicados en espacios protegidos donde la carga ganadera mínima será 0,1 UGM/ha.

Puede verificar la integridad de una copia de este documento mediante la lectura del código QR adjunto o mediante el acceso a la dirección <https://ws050.juntadeandalucia.es/verificarFirma> indicando el código de VERIFICACIÓN

FIRMADO POR	RAQUEL MARIA ESPIN CRESPO	17/10/2024
VERIFICACIÓN	Pk2jmJDVJQXVSF7B6ESWF6FEMYA9VL	PÁG. 1521/3958





APELLIDOS Y NOMBRE / RAZÓN SOCIAL

CARRICONDO SANCHEZ LUIS

NIF

****1879*

EXPEDIENTE

1059939

RESOLUCIÓN

DENEGACIÓN DE LA AYUDA

DATOS DE MANTENIMIENTO UNIDADES

GRUPO DE PAGO

ZONAS DE LIMITACIONES NATURALES

Sup. Dec. Admisible

1,66

Sup. Resuelta

1,66

Sobredecl.

0,00

% Sobredecl.

0,00

RESUMEN DE PAGOS

IMPORTE (Euros)

	RESUELTO	FEADER	MAPA	CAPADR
A pagar	0,00	0,00	0,00	0,00

APLICACIÓN DE REDUCCIONES Y PENALIZACIONES (%)

Criterios de subvencionabilidad (1)	Presentación tardía	Omisión declaración	Condicionalidad
100,00	0,00	1,00	0,00

IMPORTE (Euros)

Calculado(2)	Reducción	Penalización	Reducción Penalización (3)	Penalización adicional	Resuelto	FEADER	MAPA	CAPADR
89,64 €	0,00 €	0,00 €	0,00 €	0,00 €	0,00 €	0,00 €	0,00 €	0,00 €
Importe Unitario:	54,00 €	Nuevo Importe Unitario:	54,00 €					

RECINTOS PROPUESTOS

REF.	REFERENCIA SIGPAC	CULTIVO	S/R	USO SIGPAC	Sup. Dec. admisible	Sup. Campo	Sup. Determ.	Sup. Resuelta
4104277	18-084-005-01091-0001	ALMENDROS	S		0,87		0,87	0,87
5256252	18-084-005-01092-0001	ALMENDROS	S		0,79		0,79	0,79

INCIDENCIAS

INCIDENCIA DESCRIPCIÓN

256	Solicitud con recintos no declarados en campaña actual con una reducción por omisión de superficie superior al 3% CÓDIGO PARA EL PORCENTAJE DE REDUCCIÓN POR OMISIÓN QUE CORRESPONDE A LA SOLICITUD:1
74053	Importe inferior a 100 Euros

(1) Con incidencias que retienen pago o deniegan el expediente.

(2) Se calcula sobre superficie declarada admisible.

(3) Aplicación del artículo 16 bis del RD 147/2023.

(4) Expediente con algunos recintos de pastos permanentes ubicados en espacios protegidos donde la carga ganadera mínima será 0,1 UGM/ha.

Puede verificar la integridad de una copia de este documento mediante la lectura del código QR adjunto o mediante el acceso a la dirección <https://ws050.juntadeandalucia.es/verificarFirma> indicando el código de VERIFICACIÓN

FIRMADO POR	RAQUEL MARIA ESPIN CRESPO	17/10/2024
VERIFICACIÓN	Pk2jmJDVJQXVSF7B6ESWF6FEMYA9VL	PÁG. 1522/3958





APELLIDOS Y NOMBRE / RAZÓN SOCIAL

CARRION GARCIA CRISTINA

NIF

****7743*

EXPEDIENTE

1007521

RESOLUCIÓN

DENEGACIÓN DE LA AYUDA

DATOS DE MANTENIMIENTO UNIDADES

GRUPO DE PAGO

ZONAS DE LIMITACIONES NATURALES

Sup. Dec. Admisible
0,00

Sup. Resuelta
0,00

Sobredecl.
0,00

% Sobredecl.
0,00

RESUMEN DE PAGOS

	IMPORTE (Euros)			
	RESUELTO	FEADER	MAPA	CAPADR
A pagar	0,00	0,00	0,00	0,00

APLICACIÓN DE REDUCCIONES Y PENALIZACIONES (%)

Crterios de subvencionabilidad (1)	Presentación tardía	Omisión declaración	Condicionalidad
100,00	0,00	0,00	0,00

IMPORTE (Euros)

Calculado(2)	Reducción	Penalización	Reducción Penalización (3)	Penalización adicional	Resuelto	FEADER	MAPA	CAPADR
0,00 €	0,00 €	0,00 €	0,00 €	0,00 €	0,00 €	0,00 €	0,00 €	0,00 €
Importe Unitario:	54,00 €	Nuevo Importe Unitario:	0,00 €					

RECINTOS PROPUESTOS

REF.	REFERENCIA SIGPAC	CULTIVO	S/R	USO SIGPAC	Sup. Dec. admisible	Sup. Campo	Sup. Determ.	Sup. Resuelta
-1402075	18-046-006-00031-0011	ALMENDROS	S		0,31		0,31	0,31
1700000003526047	18-030-002-00191-0012	OLIVAR	S		0,08		0,08	0,08
1700000003526048	18-030-002-00191-0044	OLIVAR	S		0,16		0,16	0,16
1700000003526049	18-030-002-00193-0002	OLIVAR	S		0,08		0,08	0,08
1700000003526050	18-030-002-00194-0001	OLIVAR	S		2,00		2,00	2,00
1700000003526051	18-046-006-00031-0001	ALMENDROS	R		1,80		1,80	1,80
1700000003526052	18-046-008-00012-0001	ALMENDROS	R		1,13		1,13	1,13
1700000003526053	18-046-006-00036-0002	ALMENDROS	S		3,53		3,53	3,53

INCIDENCIAS

INCIDENCIA DESCRIPCIÓN

2454	Solicitante de intervención 6613 cuyo regimen de afiliacion a la SS no es ni el sistema especial agrario(cuenta ajena) ni autonomo con actividad agraria.
74018	Productor que no es agricultor a título principal, según los datos del ejercicio fiscal n-1 y seguridad socia.
74053	Importe inferior a 100 Euros

(1) Con incidencias que retienen pago o deniegan el expediente.

(2) Se calcula sobre superficie declarada admisible.

(3) Aplicación del artículo 16 bis del RD 147/2023.

(4) Expediente con algunos recintos de pastos permanentes ubicados en espacios protegidos donde la carga ganadera mínima será 0,1 UGM/ha.

Puede verificar la integridad de una copia de este documento mediante la lectura del código QR adjunto o mediante el acceso a la dirección <https://ws050.juntadeandalucia.es/verificarFirma> indicando el código de VERIFICACIÓN

FIRMADO POR	RAQUEL MARIA ESPIN CRESPO	17/10/2024
VERIFICACIÓN	Pk2jmJDVJQXVSF7B6ESWF6FEMYA9VL	PÁG. 1523/3958





APELLIDOS Y NOMBRE / RAZÓN SOCIAL

CASADO SANCHEZ ELOY

NIF
***0386*

EXPEDIENTE
1184845

RESOLUCIÓN
DENEGACIÓN DE LA AYUDA

DATOS DE MANTENIMIENTO UNIDADES

GRUPO DE PAGO

ZONAS DE LIMITACIONES NATURALES

Sup. Dec. Admisible	Sup. Resuelta	Sobredecl.	% Sobredecl.
0,00	0,00	0,00	0,00

RESUMEN DE PAGOS

	IMPORTE (Euros)			
	RESUELTO	FEADER	MAPA	CAPADR
A pagar	0,00	0,00	0,00	0,00

APLICACIÓN DE REDUCCIONES Y PENALIZACIONES (%)

Criterios de subvencionabilidad (1)	Presentación tardía	Omisión declaración	Condicionidad
100,00	0,00	0,00	0,00

IMPORTE (Euros)

Calculado(2)	Reducción	Penalización	Reducción Penalización (3)	Penalización adicional	Resuelto	FEADER	MAPA	CAPADR
0,00 €	0,00 €	0,00 €	0,00 €	0,00 €	0,00 €	0,00 €	0,00 €	0,00 €
Importe Unitario:	54,00 €	Nuevo Importe Unitario:	0,00 €					

(1) Con incidencias que retienen pago o deniegan el expediente.

(2) Se calcula sobre superficie declarada admisible.

(3) Aplicación del artículo 16 bis del RD 147/2023.

(4) Expediente con algunos recintos de pastos permanentes ubicados en espacios protegidos donde la carga ganadera mínima será 0,1 UGM/ha.

Puede verificar la integridad de una copia de este documento mediante la lectura del código QR adjunto o mediante el acceso a la dirección <https://ws050.juntadeandalucia.es/verificarFirma> indicando el código de VERIFICACIÓN

FIRMADO POR	RAQUEL MARIA ESPIN CRESPO	17/10/2024	
VERIFICACIÓN	Pk2jmJDVJQXVSF7B6ESWF6FEMYA9VL	PÁG. 1524/3958	



RECINTOS PROPUESTOS

REF.	REFERENCIA SIGPAC	CULTIVO	S/R	USO SIGPAC	Sup. Dec. admisible	Sup. Campo	Sup. Determ.	Sup. Resuelta
-1124049	18-054-004-00073-0018	ALMENDROS	S		0,33		0,33	0,33
-1124048	18-054-004-00073-0015	ALMENDROS	S		0,05		0,05	0,05
-191952	18-054-005-00852-0002	ALMENDROS	R		0,26		0,26	0,26
4623021	18-054-004-00262-0001	ALMENDROS	S		0,92		0,92	0,92
170000006484886	18-030-016-00005-0001	BARBECHO TRADICIONAL	S		3,36		3,36	3,36
170000006484887	18-054-006-00128-0001	OLIVAR	S		0,48		0,48	0,48
170000006484889	18-054-006-00269-0001	OLIVAR	S		0,36		0,36	0,36
170000006484890	18-054-006-00270-0001	OLIVAR	S		0,11		0,11	0,11
170000006484892	18-030-017-00208-0001	BARBECHO TRADICIONAL	S		1,59		1,59	1,59
170000006484893	18-054-005-00600-0002	OLIVAR	S		1,72		1,72	1,72
170000006484896	18-054-006-00127-0001	OLIVAR	S		1,99		1,99	1,99
170000006484901	18-054-004-00288-0002	ALMENDROS	S		0,32		0,32	0,32
170000006484903	18-054-006-00092-0001	ALMENDROS	S		2,51		2,51	2,51
170000006484909	18-054-005-00600-0006	ALMENDROS	S		0,22		0,22	0,22
170000006484911	18-054-004-00327-0002	ALMENDROS	S		0,93		0,93	0,93
170000006484912	18-054-004-00073-0008	ALMENDROS	S		3,57		3,57	3,57
170000006484915	18-054-004-00073-0009	ALMENDROS	S		6,49		6,49	6,49
170000006484917	18-054-004-00263-0001	ALMENDROS	S		0,58		0,58	0,58
170000006484918	18-054-004-00073-0012	ALMENDROS	S		3,01		3,01	3,01
170000006484919	18-054-004-00073-0011	ALMENDROS	S		0,05		0,05	0,05
170000006484920	18-054-004-00292-0005	ALMENDROS	S		1,24		1,24	1,24
170000006484921	18-054-004-00327-0010	ALMENDROS	S		0,02		0,02	0,02
170000006484922	18-054-004-00327-0009	ALMENDROS	S		0,46		0,46	0,46
170000006484924	18-054-005-00489-0001	ALMENDROS	S		1,46		1,46	1,46
170000006484925	18-054-005-00622-0001	ALMENDROS	S		0,96		0,96	0,96
170000006484930	18-054-005-00630-0001	ALMENDROS	S		0,19		0,19	0,19
170000006484931	18-054-006-00146-0007	ALMENDROS	S		8,19		8,19	8,19
170000006484932	18-054-004-00288-0003	ALMENDROS	S		0,53		0,53	0,53
170000006484934	18-054-005-00621-0001	ALMENDROS	S		3,92		3,92	3,92
170000006484935	18-054-004-00073-0007	ALMENDROS	S		0,98		0,98	0,98
170000006484937	18-054-004-00073-0006	ALMENDROS	S		0,09		0,09	0,09

INCIDENCIAS

INCIDENCIA DESCRIPCIÓN

452	Actividad agraria declarada en un recinto no compatible con el uso PA, PR o PS asignado en SIGPAC para ese recinto. Recinto:18-054-004-00073-00003 Cultivo:62000 PASTOS PERMANENTES DE 5 O MAS AÑOS-SIN VARIEDAD Secano USO ASIGNADO EN SIGPAC:PR Recinto:18-054-004-00073-00005 Cultivo:62000 PASTOS PERMANENTES DE 5 O MAS AÑOS-SIN VARIEDAD Secano USO ASIGNADO EN SIGPAC:PR Recinto:18-054-004-00288-00004 Cultivo:62000 PASTOS PERMANENTES DE 5 O MAS AÑOS-SIN VARIEDAD Secano USO ASIGNADO EN SIGPAC:PR Recinto:18-054-004-00292-00010 Cultivo:62000 PASTOS PERMANENTES DE 5 O MAS AÑOS-SIN VARIEDAD Secano USO ASIGNADO EN SIGPAC:PR
2454	Solicitante de intervención 6613 cuyo regimen de afiliación a la SS no es ni el sistema especial agrario(cuenta ajena) ni autonomo con actividad agraria.
3795	Recinto declarado con una situación de riesgo de abandono. Recinto:18-030-017-00208-00001 Cultivo: -
4272	Verifica que las líneas de declaración de las Solicitudes Únicas no tienen solapes con la capa de Retroactividad Gráfica (ambas de la misma campaña) a nivel de expediente/línea de declaración gráfica de la solicitud. Recinto:18-198-001-00662-00002 Cultivo: - Agregado de la referencia del recinto.:0 Zona de la referencia del recinto.:0 Superficie solapada.:0,03 Id. Incid.:98005287
74018	Productor que no es agricultor a título principal, según los datos del ejercicio fiscal n-1 y seguridad socia.
74053	Importe inferior a 100 Euros
86119	Carga ganadera NO cumple con el valor mínimo de 0,2 UGM/ha.

(1) Con incidencias que retienen pago o deniegan el expediente.

(2) Se calcula sobre superficie declarada admisible.

(3) Aplicación del artículo 16 bis del RD 147/2023.

(4) Expediente con algunos recintos de pastos permanentes ubicados en espacios protegidos donde la carga ganadera mínima será 0,1 UGM/ha.

Puede verificar la integridad de una copia de este documento mediante la lectura del código QR adjunto o mediante el acceso a la dirección <https://ws050.juntadeandalucia.es/verificarFirma> indicando el código de VERIFICACIÓN

FIRMADO POR	RAQUEL MARIA ESPIN CRESPO	17/10/2024
VERIFICACIÓN	Pk2jmJDVJQXVSF7B6ESWF6FEMYA9VL	PÁG. 1525/3958





INCIDENCIAS

INCIDENCIA DESCRIPCIÓN

	Recinto:18-054-004-00073-00003 Cultivo:62000 PASTOS PERMANENTES DE 5 O MAS AÑOS-SIN VARIEDAD Secano Carga Ganadera:0
	Recinto:18-054-004-00073-00005 Cultivo:62000 PASTOS PERMANENTES DE 5 O MAS AÑOS-SIN VARIEDAD Secano Carga Ganadera:0
	Recinto:18-054-004-00288-00004 Cultivo:62000 PASTOS PERMANENTES DE 5 O MAS AÑOS-SIN VARIEDAD Secano Carga Ganadera:0
	Recinto:18-054-004-00292-00010 Cultivo:62000 PASTOS PERMANENTES DE 5 O MAS AÑOS-SIN VARIEDAD Secano Carga Ganadera:0
86121	Recinto superficie forrajera que no realiza la actividad de producción de pastoreo. Recinto:18-054-004-00073-00003 Cultivo:62000 PASTOS PERMANENTES DE 5 O MAS AÑOS-SIN VARIEDAD Secano Actividad Agraria del recinto:2 Recinto:18-054-004-00073-00005 Cultivo:62000 PASTOS PERMANENTES DE 5 O MAS AÑOS-SIN VARIEDAD Secano Actividad Agraria del recinto:2 Recinto:18-054-004-00288-00004 Cultivo:62000 PASTOS PERMANENTES DE 5 O MAS AÑOS-SIN VARIEDAD Secano Actividad Agraria del recinto:2 Recinto:18-054-004-00292-00010 Cultivo:62000 PASTOS PERMANENTES DE 5 O MAS AÑOS-SIN VARIEDAD Secano Actividad Agraria del recinto:2
86122	Recinto superficie forrajera que realiza la actividad de producción de pastoreo y no declara el o los códigos del Registro de Explotaciones Ganaderas de Andalucía, REGA. Recinto:18-054-004-00073-00003 Cultivo:62000 PASTOS PERMANENTES DE 5 O MAS AÑOS-SIN VARIEDAD Secano Recinto:18-054-004-00073-00005 Cultivo:62000 PASTOS PERMANENTES DE 5 O MAS AÑOS-SIN VARIEDAD Secano Recinto:18-054-004-00288-00004 Cultivo:62000 PASTOS PERMANENTES DE 5 O MAS AÑOS-SIN VARIEDAD Secano Recinto:18-054-004-00292-00010 Cultivo:62000 PASTOS PERMANENTES DE 5 O MAS AÑOS-SIN VARIEDAD Secano
86124	Recinto de forrajera para Cálculo de Carga Ganadera que No pertenece a Explotación. Recinto:18-054-004-00073-00003 Cultivo:62000 PASTOS PERMANENTES DE 5 O MAS AÑOS-SIN VARIEDAD Secano Recinto:18-054-004-00073-00005 Cultivo:62000 PASTOS PERMANENTES DE 5 O MAS AÑOS-SIN VARIEDAD Secano Recinto:18-054-004-00288-00004 Cultivo:62000 PASTOS PERMANENTES DE 5 O MAS AÑOS-SIN VARIEDAD Secano Recinto:18-054-004-00292-00010 Cultivo:62000 PASTOS PERMANENTES DE 5 O MAS AÑOS-SIN VARIEDAD Secano

Datos considerados para el Cálculo de la Carga Ganadera del expediente

Superficie determinada para Cálculo Carga Ganadera: 0,00 ha
Carga Ganadera del Expediente: 0,00 ugm/ha

Incidenias de carga ganadera

INCIDENCIA DESCRIPCIÓN

452	Actividad agraria declarada en un recinto no compatible con el uso PA, PR o PS asignado en SIGPAC para ese recinto. Recinto:18-054-004-00292-00010 Cultivo:62000 PASTOS PERMANENTES DE 5 O MAS AÑOS-SIN VARIEDAD Secano USO ASIGNADO EN SIGPAC:PR Recinto:18-054-004-00288-00004 Cultivo:62000 PASTOS PERMANENTES DE 5 O MAS AÑOS-SIN VARIEDAD Secano USO ASIGNADO EN SIGPAC:PR Recinto:18-054-004-00073-00003 Cultivo:62000 PASTOS PERMANENTES DE 5 O MAS AÑOS-SIN VARIEDAD Secano USO ASIGNADO EN SIGPAC:PR Recinto:18-198-001-00442-00003 Cultivo:62000 PASTOS PERMANENTES DE 5 O MAS AÑOS-SIN VARIEDAD Secano USO ASIGNADO EN SIGPAC:PR Recinto:18-054-004-00073-00005 Cultivo:62000 PASTOS PERMANENTES DE 5 O MAS AÑOS-SIN VARIEDAD Secano USO ASIGNADO EN SIGPAC:PR
3795	Recinto declarado con una situación de riesgo de abandono. Recinto:18-030-017-00208-00001 Cultivo: -
86122	Recinto superficie forrajera que realiza la actividad de producción de pastoreo y no declara el o los códigos del Registro de Explotaciones Ganaderas de Andalucía, REGA. Recinto:18-054-004-00292-00010 Cultivo:62000 PASTOS PERMANENTES DE 5 O MAS AÑOS-SIN VARIEDAD Secano Recinto:18-054-004-00288-00004 Cultivo:62000 PASTOS PERMANENTES DE 5 O MAS AÑOS-SIN VARIEDAD Secano Recinto:18-054-004-00073-00003 Cultivo:62000 PASTOS PERMANENTES DE 5 O MAS AÑOS-SIN VARIEDAD Secano Recinto:18-054-004-00073-00005 Cultivo:62000 PASTOS PERMANENTES DE 5 O MAS AÑOS-SIN VARIEDAD Secano
86124	Recinto de forrajera para Cálculo de Carga Ganadera que No pertenece a Explotación. Recinto:18-054-004-00292-00010 Cultivo:62000 PASTOS PERMANENTES DE 5 O MAS AÑOS-SIN VARIEDAD Secano Recinto:18-054-004-00288-00004 Cultivo:62000 PASTOS PERMANENTES DE 5 O MAS AÑOS-SIN VARIEDAD Secano Recinto:18-054-004-00073-00003 Cultivo:62000 PASTOS PERMANENTES DE 5 O MAS AÑOS-SIN VARIEDAD Secano

(1) Con incidencias que retienen pago o deniegan el expediente.
(2) Se calcula sobre superficie declarada admisible.
(3) Aplicación del artículo 16 bis del RD 147/2023.
(4) Expediente con algunos recintos de pastos permanentes ubicados en espacios protegidos donde la carga ganadera mínima será 0,1 UGM/ha.

Puede verificar la integridad de una copia de este documento mediante la lectura del código QR adjunto o mediante el acceso a la dirección <https://ws050.juntadeandalucia.es/verificarFirma> indicando el código de VERIFICACIÓN

FIRMADO POR	RAQUEL MARIA ESPIN CRESPO	17/10/2024
VERIFICACIÓN	Pk2jmJDVJQXVSF7B6ESWF6FEMYA9VL	PÁG. 1526/3958





	Recinto:18-054-004-00073-00005 Cultivo:62000 PASTOS PERMANENTES DE 5 O MAS AÑOS-SIN VARIEDAD Secano
86128	Recinto de Forrajeras que no ha contabilizado para Carga Ganadera por no tener una explotación válida para el cálculo de la Carga Ganadera
	Recinto:18-054-004-00292-00010 Cultivo:62 PASTOS PERMANENTES DE 5 O MAS AÑOS-
	Recinto:18-054-004-00288-00004 Cultivo:62 PASTOS PERMANENTES DE 5 O MAS AÑOS-
	Recinto:18-054-004-00073-00003 Cultivo:62 PASTOS PERMANENTES DE 5 O MAS AÑOS-
	Recinto:18-198-001-00442-00003 Cultivo:62 PASTOS PERMANENTES DE 5 O MAS AÑOS-
	Recinto:18-054-004-00073-00005 Cultivo:62 PASTOS PERMANENTES DE 5 O MAS AÑOS-
86132	Recinto superficie forrajera que no realiza la actividad de producción de pastoreo.
	Recinto:18-054-004-00292-00010 Cultivo:62000 PASTOS PERMANENTES DE 5 O MAS AÑOS-SIN VARIEDAD Secano
	Recinto:18-030-016-00005-00001 Cultivo:20000 BARBECHO TRADICIONAL-SIN VARIEDAD Secano
	Recinto:18-054-004-00288-00004 Cultivo:62000 PASTOS PERMANENTES DE 5 O MAS AÑOS-SIN VARIEDAD Secano
	Recinto:18-030-017-00208-00001 Cultivo:20000 BARBECHO TRADICIONAL-SIN VARIEDAD Secano
	Recinto:18-054-004-00073-00003 Cultivo:62000 PASTOS PERMANENTES DE 5 O MAS AÑOS-SIN VARIEDAD Secano
	Recinto:18-054-004-00073-00005 Cultivo:62000 PASTOS PERMANENTES DE 5 O MAS AÑOS-SIN VARIEDAD Secano
86133	Recinto de forrajera No solicitado para Cálculo de Carga Ganadera que No pertenece a Explotación.
	Recinto:18-198-001-00442-00003 Cultivo:62000 PASTOS PERMANENTES DE 5 O MAS AÑOS-SIN VARIEDAD Secano

(1) Con incidencias que retienen pago o deniegan el expediente.

(2) Se calcula sobre superficie declarada admisible.

(3) Aplicación del artículo 16 bis del RD 147/2023.

(4) Expediente con algunos recintos de pastos permanentes ubicados en espacios protegidos donde la carga ganadera mínima será 0,1 UGM/ha.

Puede verificar la integridad de una copia de este documento mediante la lectura del código QR adjunto o mediante el acceso a la dirección <https://ws050.juntadeandalucia.es/verificarFirma> indicando el código de VERIFICACIÓN

FIRMADO POR	RAQUEL MARIA ESPIN CRESPO	17/10/2024	
VERIFICACIÓN	Pk2jmJDVJQXVSF7B6ESWF6FEMYA9VL	PÁG. 1527/3958	



APELLIDOS Y NOMBRE / RAZÓN SOCIAL

CASARES COBO RAFAEL

NIF

****4187*

EXPEDIENTE

1229516

RESOLUCIÓN

DENEGACIÓN DE LA AYUDA

DATOS DE MANTENIMIENTO UNIDADES

GRUPO DE PAGO

ZONAS DE LIMITACIONES NATURALES

Sup. Dec. Admisible

0,00

Sup. Resuelta

0,00

Sobredecl.

0,00

% Sobredecl.

0,00

RESUMEN DE PAGOS

IMPORTE (Euros)

	RESUELTO	FEADER	MAPA	CAPADR
A pagar	0,00	0,00	0,00	0,00

APLICACIÓN DE REDUCCIONES Y PENALIZACIONES (%)

Criterios de subvencionabilidad (1)	Presentación tardía	Omisión declaración	Condicionabilidad
100,00	0,00	0,00	0,00

IMPORTE (Euros)

Calculado(2)	Reducción	Penalización	Reducción Penalización (3)	Penalización adicional	Resuelto	FEADER	MAPA	CAPADR
0,00 €	0,00 €	0,00 €	0,00 €	0,00 €	0,00 €	0,00 €	0,00 €	0,00 €
Importe Unitario:	54,00 €	Nuevo Importe Unitario:	0,00 €					

INCIDENCIAS

INCIDENCIA DESCRIPCIÓN

74051	Solicitante de intervención 6613, que no declara ningun recinto en zona desfavorecida.
74053	Importe inferior a 100 Euros

(1) Con incidencias que retienen pago o deniegan el expediente.

(2) Se calcula sobre superficie declarada admisible.

(3) Aplicación del artículo 16 bis del RD 147/2023.

(4) Expediente con algunos recintos de pastos permanentes ubicados en espacios protegidos donde la carga ganadera mínima será 0,1 UGM/ha.

Puede verificar la integridad de una copia de este documento mediante la lectura del código QR adjunto o mediante el acceso a la dirección <https://ws050.juntadeandalucia.es/verificarFirma> indicando el código de VERIFICACIÓN

FIRMADO POR	RAQUEL MARIA ESPIN CRESPO	17/10/2024	
VERIFICACIÓN	Pk2jmJDVJQXVSF7B6ESWF6FEMYA9VL	PÁG. 1528/3958	



APELLIDOS Y NOMBRE / RAZÓN SOCIAL

CASCALES OLIVARES ANTONIA

NIF

***9307*

EXPEDIENTE

1182859

RESOLUCIÓN

DENEGACIÓN DE LA AYUDA

DATOS DE MANTENIMIENTO UNIDADES

GRUPO DE PAGO

ZONAS DE LIMITACIONES NATURALES

**Sup. Dec.
Admisible**

0,00

**Sup.
Resuelta**

0,00

Sobredecl.

0,00

% Sobredecl.

0,00

RESUMEN DE PAGOS

	IMPORTE (Euros)			
	RESUELTO	FEADER	MAPA	CAPADR
A pagar	0,00	0,00	0,00	0,00

APLICACIÓN DE REDUCCIONES Y PENALIZACIONES (%)

Criterios de subvencionabilidad (1)	Presentación tardía	Omisión declaración	Condicionidad
100,00	0,00	0,00	0,00

IMPORTE (Euros)

Calculado(2)	Reducción	Penalización	Reducción Penalización (3)	Penalización adicional	Resuelto	FEADER	MAPA	CAPADR
0,00 €	0,00 €	0,00 €	0,00 €	0,00 €	0,00 €	0,00 €	0,00 €	0,00 €
Importe Unitario:	54,00 €	Nuevo Importe Unitario:	0,00 €					

(1) Con incidencias que retienen pago o deniegan el expediente.

(2) Se calcula sobre superficie declarada admisible.

(3) Aplicación del artículo 16 bis del RD 147/2023.

(4) Expediente con algunos recintos de pastos permanentes ubicados en espacios protegidos donde la carga ganadera mínima será 0,1 UGM/ha.

Puede verificar la integridad de una copia de este documento mediante la lectura del código QR adjunto o mediante el acceso a la dirección <https://ws050.juntadeandalucia.es/verificarFirma> indicando el código de VERIFICACIÓN

FIRMADO POR	RAQUEL MARIA ESPIN CRESPO	17/10/2024	
VERIFICACIÓN	Pk2jmJDVJQXVSF7B6ESWF6FEMYA9VL	PÁG. 1529/3958	



INCIDENCIAS

INCIDENCIA DESCRIPCIÓN

- 219 Superficie bruta de cruce en un recinto en una misma solicitud supera superficie total que el SIGPAC establece para él.
 Recinto:18-099-023-00077-00001 Cultivo:101010 OLIVAR-PICUAL Regadío Suma de superficies declaradas para este recinto por el solicitante (Áreas):2 Superficie SIGPAC total para el recinto (Áreas):0 Exceso de superficie declarada (Hectáreas):0,02
 Recinto:18-099-900-09602-00024 Cultivo:102198 VIÑEDO VINIFICACIÓN-TEMPRANILLO Secano Suma de superficies declaradas para este recinto por el solicitante (Áreas):6 Superficie SIGPAC total para el recinto (Áreas):4 Exceso de superficie declarada (Hectáreas):0,02

- 224 Superficie neta de cruce en un recinto en una misma solicitud supera superficie admisible que SIGPAC establece para él.
 Recinto:18-099-021-00008-00005 Cultivo:62000 PASTOS PERMANENTES DE 5 O MAS AÑOS-SIN VARIEDAD Secano Superficie admisible de pastos del recinto según SIGPAC.:11 Suma de superficies de cruce netas declaradas para este recinto por el solicitante.:34 Exceso de superficie (Hectáreas):0,23
 Recinto:18-099-021-00008-00018 Cultivo:62000 PASTOS PERMANENTES DE 5 O MAS AÑOS-SIN VARIEDAD Secano Superficie admisible de pastos del recinto según SIGPAC.:0 Suma de superficies de cruce netas declaradas para este recinto por el solicitante.:74 Exceso de superficie (Hectáreas):0,74
 Recinto:18-099-021-00008-00036 Cultivo:62000 PASTOS PERMANENTES DE 5 O MAS AÑOS-SIN VARIEDAD Secano Superficie admisible de pastos del recinto según SIGPAC.:0 Suma de superficies de cruce netas declaradas para este recinto por el solicitante.:2 Exceso de superficie (Hectáreas):0,02
 Recinto:18-099-021-00015-00001 Cultivo:62000 PASTOS PERMANENTES DE 5 O MAS AÑOS-SIN VARIEDAD Secano Superficie admisible de pastos del recinto según SIGPAC.:86 Suma de superficies de cruce netas declaradas para este recinto por el solicitante.:291 Exceso de superficie (Hectáreas):2,05
 Recinto:18-099-021-00157-00001 Cultivo:62000 PASTOS PERMANENTES DE 5 O MAS AÑOS-SIN VARIEDAD Secano Superficie admisible de pastos del recinto según SIGPAC.:78 Suma de superficies de cruce netas declaradas para este recinto por el solicitante.:122 Exceso de superficie (Hectáreas):0,44
 Recinto:18-099-021-00167-00001 Cultivo:62000 PASTOS PERMANENTES DE 5 O MAS AÑOS-SIN VARIEDAD Secano Superficie admisible de pastos del recinto según SIGPAC.:140 Suma de superficies de cruce netas declaradas para este recinto por el solicitante.:560 Exceso de superficie (Hectáreas):4,2
 Recinto:18-099-021-00180-00001 Cultivo:62000 PASTOS PERMANENTES DE 5 O MAS AÑOS-SIN VARIEDAD Secano Superficie admisible de pastos del recinto según SIGPAC.:137 Suma de superficies de cruce netas declaradas para este recinto por el solicitante.:179 Exceso de superficie (Hectáreas):0,42
 Recinto:18-099-021-00186-00001 Cultivo:62000 PASTOS PERMANENTES DE 5 O MAS AÑOS-SIN VARIEDAD Secano Superficie admisible de pastos del recinto según SIGPAC.:262 Suma de superficies de cruce netas declaradas para este recinto por el solicitante.:495 Exceso de superficie (Hectáreas):2,33
 Recinto:18-099-021-00198-00003 Cultivo:62000 PASTOS PERMANENTES DE 5 O MAS AÑOS-SIN VARIEDAD Secano Superficie admisible de pastos del recinto según SIGPAC.:0 Suma de superficies de cruce netas declaradas para este recinto por el solicitante.:1 Exceso de superficie (Hectáreas):0,01

- 226 Recinto abandonado según SIGPAC por el que solicita alguna ayuda/práctica.
 Recinto:18-099-023-00055-00004 Cultivo:20000 BARBECHO TRADICIONAL-SIN VARIEDAD Secano
 Recinto:18-099-023-00389-00007 Cultivo:104020 ALMENDROS-GUARA Secano
 Recinto:18-099-023-00389-00009 Cultivo:104020 ALMENDROS-GUARA Secano

- 2454 Solicitante de intervención 6613 cuyo regimen de afiliacion a la SS no es ni el sistema especial agrario(cuenta ajena) ni autonomo con actividad agraria.

- 3795 Recinto declarado con una situación de riesgo de abandono.
 Recinto:18-099-021-00180-00002 Cultivo: -

- 74018 Productor que no es agricultor a título principal, según los datos del ejercicio fiscal n-1 y seguridad socia.

- 74051 Solicitante de intervención 6613, que no declara ningun recinto en zona desfavorecida.

- 74053 Importe inferior a 100 Euros

- 86119 Carga ganadera NO cumple con el valor mínimo de 0,2 UGM/ha.
 Recinto:18-099-021-00008-00005 Cultivo:62000 PASTOS PERMANENTES DE 5 O MAS AÑOS-SIN VARIEDAD Secano Carga Ganadera:0
 Recinto:18-099-021-00008-00018 Cultivo:62000 PASTOS PERMANENTES DE 5 O MAS AÑOS-SIN VARIEDAD Secano Carga Ganadera:0
 Recinto:18-099-021-00008-00023 Cultivo:62000 PASTOS PERMANENTES DE 5 O MAS AÑOS-SIN VARIEDAD Secano Carga Ganadera:0
 Recinto:18-099-021-00008-00025 Cultivo:62000 PASTOS PERMANENTES DE 5 O MAS AÑOS-SIN VARIEDAD Secano Carga Ganadera:0
 Recinto:18-099-021-00008-00036 Cultivo:62000 PASTOS PERMANENTES DE 5 O MAS AÑOS-SIN VARIEDAD Secano Carga Ganadera:0
 Recinto:18-099-021-00015-00001 Cultivo:62000 PASTOS PERMANENTES DE 5 O MAS AÑOS-SIN VARIEDAD Secano Carga Ganadera:0
 Recinto:18-099-021-00028-00002 Cultivo:62000 PASTOS PERMANENTES DE 5 O MAS AÑOS-SIN VARIEDAD Secano Carga Ganadera:0
 Recinto:18-099-021-00033-00002 Cultivo:62000 PASTOS PERMANENTES DE 5 O MAS AÑOS-SIN VARIEDAD Secano Carga Ganadera:0
 Recinto:18-099-021-00043-00001 Cultivo:62000 PASTOS PERMANENTES DE 5 O MAS AÑOS-SIN VARIEDAD Secano Carga Ganadera:0

(1) Con incidencias que retienen pago o deniegan el expediente.

(2) Se calcula sobre superficie declarada admisible.

(3) Aplicación del artículo 16 bis del RD 147/2023.

(4) Expediente con algunos recintos de pastos permanentes ubicados en espacios protegidos donde la carga ganadera mínima será 0,1 UGM/ha.

Puede verificar la integridad de una copia de este documento mediante la lectura del código QR adjunto o mediante el acceso a la dirección <https://ws050.juntadeandalucia.es/verificarFirma> indicando el código de VERIFICACIÓN

FIRMADO POR	RAQUEL MARIA ESPIN CRESPO	17/10/2024
VERIFICACIÓN	Pk2jmJDVJQXVSF7B6ESWF6FEMYA9VL	PÁG. 1530/3958





INCIDENCIAS

INCIDENCIA DESCRIPCIÓN

	Ganadera:0				
	Recinto:18-099-021-00137-00015	Cultivo:62000	PASTOS PERMANENTES DE 5 O MAS AÑOS-SIN VARIEDAD	Secano	Carga
	Ganadera:0				
	Recinto:18-099-021-00157-00001	Cultivo:62000	PASTOS PERMANENTES DE 5 O MAS AÑOS-SIN VARIEDAD	Secano	Carga
	Ganadera:0				
	Recinto:18-099-021-00167-00001	Cultivo:62000	PASTOS PERMANENTES DE 5 O MAS AÑOS-SIN VARIEDAD	Secano	Carga
	Ganadera:0				
	Recinto:18-099-021-00180-00001	Cultivo:62000	PASTOS PERMANENTES DE 5 O MAS AÑOS-SIN VARIEDAD	Secano	Carga
	Ganadera:0				
	Recinto:18-099-021-00186-00001	Cultivo:62000	PASTOS PERMANENTES DE 5 O MAS AÑOS-SIN VARIEDAD	Secano	Carga
	Ganadera:0				
	Recinto:18-099-021-00198-00002	Cultivo:62000	PASTOS PERMANENTES DE 5 O MAS AÑOS-SIN VARIEDAD	Secano	Carga
	Ganadera:0				
	Recinto:18-099-021-00198-00003	Cultivo:62000	PASTOS PERMANENTES DE 5 O MAS AÑOS-SIN VARIEDAD	Secano	Carga
	Ganadera:0				
86122	Recinto superficie forrajera que realiza la actividad de producción de pastoreo y no declara el o los códigos del Registro de Explotaciones Ganaderas de Andalucía, REGA.				
	Recinto:18-099-021-00008-00005	Cultivo:62000	PASTOS PERMANENTES DE 5 O MAS AÑOS-SIN VARIEDAD	Secano	
	Recinto:18-099-021-00008-00018	Cultivo:62000	PASTOS PERMANENTES DE 5 O MAS AÑOS-SIN VARIEDAD	Secano	
	Recinto:18-099-021-00008-00023	Cultivo:62000	PASTOS PERMANENTES DE 5 O MAS AÑOS-SIN VARIEDAD	Secano	
	Recinto:18-099-021-00008-00025	Cultivo:62000	PASTOS PERMANENTES DE 5 O MAS AÑOS-SIN VARIEDAD	Secano	
	Recinto:18-099-021-00008-00036	Cultivo:62000	PASTOS PERMANENTES DE 5 O MAS AÑOS-SIN VARIEDAD	Secano	
	Recinto:18-099-021-00015-00001	Cultivo:62000	PASTOS PERMANENTES DE 5 O MAS AÑOS-SIN VARIEDAD	Secano	
	Recinto:18-099-021-00028-00002	Cultivo:62000	PASTOS PERMANENTES DE 5 O MAS AÑOS-SIN VARIEDAD	Secano	
	Recinto:18-099-021-00033-00002	Cultivo:62000	PASTOS PERMANENTES DE 5 O MAS AÑOS-SIN VARIEDAD	Secano	
	Recinto:18-099-021-00043-00001	Cultivo:62000	PASTOS PERMANENTES DE 5 O MAS AÑOS-SIN VARIEDAD	Secano	
	Recinto:18-099-021-00137-00015	Cultivo:62000	PASTOS PERMANENTES DE 5 O MAS AÑOS-SIN VARIEDAD	Secano	
	Recinto:18-099-021-00157-00001	Cultivo:62000	PASTOS PERMANENTES DE 5 O MAS AÑOS-SIN VARIEDAD	Secano	
	Recinto:18-099-021-00167-00001	Cultivo:62000	PASTOS PERMANENTES DE 5 O MAS AÑOS-SIN VARIEDAD	Secano	
	Recinto:18-099-021-00180-00001	Cultivo:62000	PASTOS PERMANENTES DE 5 O MAS AÑOS-SIN VARIEDAD	Secano	
	Recinto:18-099-021-00186-00001	Cultivo:62000	PASTOS PERMANENTES DE 5 O MAS AÑOS-SIN VARIEDAD	Secano	
	Recinto:18-099-021-00198-00002	Cultivo:62000	PASTOS PERMANENTES DE 5 O MAS AÑOS-SIN VARIEDAD	Secano	
	Recinto:18-099-021-00198-00003	Cultivo:62000	PASTOS PERMANENTES DE 5 O MAS AÑOS-SIN VARIEDAD	Secano	
86124	Recinto de forrajera para Cálculo de Carga Ganadera que No pertenece a Explotación.				
	Recinto:18-099-021-00008-00005	Cultivo:62000	PASTOS PERMANENTES DE 5 O MAS AÑOS-SIN VARIEDAD	Secano	
	Recinto:18-099-021-00008-00018	Cultivo:62000	PASTOS PERMANENTES DE 5 O MAS AÑOS-SIN VARIEDAD	Secano	
	Recinto:18-099-021-00008-00023	Cultivo:62000	PASTOS PERMANENTES DE 5 O MAS AÑOS-SIN VARIEDAD	Secano	
	Recinto:18-099-021-00008-00025	Cultivo:62000	PASTOS PERMANENTES DE 5 O MAS AÑOS-SIN VARIEDAD	Secano	
	Recinto:18-099-021-00008-00036	Cultivo:62000	PASTOS PERMANENTES DE 5 O MAS AÑOS-SIN VARIEDAD	Secano	
	Recinto:18-099-021-00015-00001	Cultivo:62000	PASTOS PERMANENTES DE 5 O MAS AÑOS-SIN VARIEDAD	Secano	
	Recinto:18-099-021-00028-00002	Cultivo:62000	PASTOS PERMANENTES DE 5 O MAS AÑOS-SIN VARIEDAD	Secano	
	Recinto:18-099-021-00033-00002	Cultivo:62000	PASTOS PERMANENTES DE 5 O MAS AÑOS-SIN VARIEDAD	Secano	
	Recinto:18-099-021-00043-00001	Cultivo:62000	PASTOS PERMANENTES DE 5 O MAS AÑOS-SIN VARIEDAD	Secano	
	Recinto:18-099-021-00137-00015	Cultivo:62000	PASTOS PERMANENTES DE 5 O MAS AÑOS-SIN VARIEDAD	Secano	
	Recinto:18-099-021-00157-00001	Cultivo:62000	PASTOS PERMANENTES DE 5 O MAS AÑOS-SIN VARIEDAD	Secano	
	Recinto:18-099-021-00167-00001	Cultivo:62000	PASTOS PERMANENTES DE 5 O MAS AÑOS-SIN VARIEDAD	Secano	
	Recinto:18-099-021-00180-00001	Cultivo:62000	PASTOS PERMANENTES DE 5 O MAS AÑOS-SIN VARIEDAD	Secano	
	Recinto:18-099-021-00186-00001	Cultivo:62000	PASTOS PERMANENTES DE 5 O MAS AÑOS-SIN VARIEDAD	Secano	
	Recinto:18-099-021-00198-00002	Cultivo:62000	PASTOS PERMANENTES DE 5 O MAS AÑOS-SIN VARIEDAD	Secano	
	Recinto:18-099-021-00198-00003	Cultivo:62000	PASTOS PERMANENTES DE 5 O MAS AÑOS-SIN VARIEDAD	Secano	

(1) Con incidencias que retienen pago o deniegan el expediente.

(2) Se calcula sobre superficie declarada admisible.

(3) Aplicación del artículo 16 bis del RD 147/2023.

(4) Expediente con algunos recintos de pastos permanentes ubicados en espacios protegidos donde la carga ganadera mínima será 0,1 UGM/ha.

Puede verificar la integridad de una copia de este documento mediante la lectura del código QR adjunto o mediante el acceso a la dirección <https://ws050.juntadeandalucia.es/verificarFirma> indicando el código de VERIFICACIÓN

FIRMADO POR	RAQUEL MARIA ESPIN CRESPO	17/10/2024	
VERIFICACIÓN	Pk2jmJDVJQXVSF7B6ESWF6FEMYA9VL	PÁG. 1531/3958	



APELLIDOS Y NOMBRE / RAZÓN SOCIAL

CASTELLAR MARTINEZ INMACULADA

NIF

****2881*

EXPEDIENTE

1223472

RESOLUCIÓN

DENEGACIÓN DE LA AYUDA

DATOS DE MANTENIMIENTO UNIDADES

GRUPO DE PAGO	Sup. Dec. Admisible	Sup. Resuelta	Sobredecl.	% Sobredecl.
ZONAS DE LIMITACIONES NATURALES	0,00	0,00	0,00	0,00

RESUMEN DE PAGOS

	IMPORTE (Euros)			
	RESUELTO	FEADER	MAPA	CAPADR
A pagar	0,00	0,00	0,00	0,00

APLICACIÓN DE REDUCCIONES Y PENALIZACIONES (%)

Criterios de subvencionabilidad (1)	Presentación tardía	Omisión declaración	Condicionabilidad
100,00	0,00	0,00	0,00

IMPORTE (Euros)

Calculado(2)	Reducción	Penalización	Reducción adicional (3)	Penalización adicional	Resuelto	FEADER	MAPA	CAPADR
0,00 €	0,00 €	0,00 €	0,00 €	0,00 €	0,00 €	0,00 €	0,00 €	0,00 €
Importe Unitario:	54,00 €	Nuevo Importe Unitario:	0,00 €					

RECINTOS PROPUESTOS

REF.	REFERENCIA SIGPAC	CULTIVO	S/R	USO SIGPAC	Sup. Dec. admisible	Sup. Campo	Sup. Determ.	Sup. Resuelta
-1284454	18-084-004-00419-0009	VIÑEDO VINIFICACIÓN	S		0,08		0,08	0,06
-993729	18-084-004-00417-0002	VIÑEDO VINIFICACIÓN	R		0,03		0,03	0,03
-800245	18-084-004-00412-0003	OLIVAR	R		0,23		0,23	0,23
-800243	18-084-004-00404-0001	AVENA	R		0,11		0,11	0,11
-800238	18-084-004-00403-0001	AVENA	R		0,12		0,12	0,12
-140422	18-084-004-00415-0004	BARBECHO TRADICIONAL	R		0,01		0,01	0,01
4644341	18-084-004-00409-0001	VIÑEDO VINIFICACIÓN	R		0,66		0,66	0,66
4644346	18-084-004-00407-0002	AVENA	R		0,27		0,27	0,27
5081875	18-084-004-00402-0002	AVENA	R		0,66		0,66	0,66
5081919	18-084-004-00413-0001	AVENA	R		0,24		0,24	0,22
1700000005882811	18-084-001-00169-0002	AVENA	S		0,26		0,26	0,26
1700000005882812	18-084-004-00547-0003	AVENA	R		0,19		0,19	0,19
1700000005882813	18-084-004-00419-0001	BARBECHO TRADICIONAL	R		0,10		0,10	0,10
1700000005882814	18-084-004-00411-0001	AVENA	R		0,24		0,24	0,24
1700000005882815	18-084-002-00160-0001	AVENA	R		0,28		0,28	0,28
1700000005882827	18-084-004-00405-0001	AVENA	R		0,08		0,08	0,08
1700000005882828	18-084-004-00412-0002	AVENA	R		0,17		0,17	0,17
1700000005882830	18-084-001-00169-0004	AVENA	S		0,80		0,80	0,80
1700000005882831	18-084-004-00415-0002	VIÑEDO VINIFICACIÓN	R		0,07		0,07	0,07
1700000005882832	18-084-004-00416-0001	VIÑEDO VINIFICACIÓN	R		0,47		0,47	0,47
1700000005882835	18-084-004-00422-0001	VIÑEDO VINIFICACIÓN	R		0,59		0,59	0,59
1700000005882836	18-084-004-00419-0002	VIÑEDO VINIFICACIÓN	R		0,30		0,30	0,30
1700000005882837	18-084-004-00419-0003	VIÑEDO VINIFICACIÓN	R		1,41		1,41	1,29
1700000005882838	18-084-004-00419-0008	OLIVAR	S		0,04		0,04	0,04
1700000005882839	18-084-004-00419-0009	OLIVAR	S		0,25		0,25	0,18
1700000005882841	18-084-004-00419-0007	OLIVAR	S		0,02		0,02	0,02
1700000005882846	18-084-002-00160-0002	AVENA	R		0,12		0,12	0,12
1700000005882849	18-084-004-00423-0001	VIÑEDO VINIFICACIÓN	R		0,45		0,45	0,45

(1) Con incidencias que retienen pago o deniegan el expediente.

(2) Se calcula sobre superficie declarada admisible.

(3) Aplicación del artículo 16 bis del RD 147/2023.

(4) Expediente con algunos recintos de pastos permanentes ubicados en espacios protegidos donde la carga ganadera mínima será 0,1 UGM/ha.

Puede verificar la integridad de una copia de este documento mediante la lectura del código QR adjunto o mediante el acceso a la dirección <https://ws050.juntadeandalucia.es/verificarFirma> indicando el código de VERIFICACIÓN

FIRMADO POR

RAQUEL MARIA ESPIN CRESPO

17/10/2024

VERIFICACIÓN

Pk2jmJDVJQXVSF7B6ESWF6FEMYA9VL

PÁG. 1532/3958





INCIDENCIAS

INCIDENCIA DESCRIPCIÓN

- 219 Superficie bruta de cruce en un recinto en una misma solicitud supera superficie total que el SIGPAC establece para él.
 Recinto:18-084-004-00419-00003 Cultivo:102000 VIÑEDO VINIFICACIÓN-SIN VARIEDAD Regadío Suma de superficies declaradas para este recinto por el solicitante (Áreas):141 Superficie SIGPAC total para el recinto (Áreas):135 Exceso de superficie declarada (Hectáreas):0,06
 Recinto:18-084-004-00419-00005 Cultivo:8000 AVENA-SIN VARIEDAD Secano Suma de superficies declaradas para este recinto por el solicitante (Áreas):31 Superficie SIGPAC total para el recinto (Áreas):19 Exceso de superficie declarada (Hectáreas):0,12
 Recinto:18-084-004-00419-00009 Cultivo:101010 OLIVAR-PICUAL Secano Suma de superficies declaradas para este recinto por el solicitante (Áreas):33 Superficie SIGPAC total para el recinto (Áreas):24 Exceso de superficie declarada (Hectáreas):0,07
 Recinto:18-084-004-00419-00009 Cultivo:102000 VIÑEDO VINIFICACIÓN-SIN VARIEDAD Secano Suma de superficies declaradas para este recinto por el solicitante (Áreas):33 Superficie SIGPAC total para el recinto (Áreas):24 Exceso de superficie declarada (Hectáreas):0,02
- 3795 Recinto declarado con una situación de riesgo de abandono.
 Recinto:18-084-004-00415-00004 Cultivo: -
- 4272 Verifica que las líneas de declaración de las Solicitudes Únicas no tienen solapes con la capa de Retroactividad Gráfica (ambas de la misma campaña) a nivel de expediente/línea de declaración gráfica de la solicitud.
 Recinto:18-084-004-00413-00001 Cultivo: - Agregado de la referencia del recinto.:0 Zona de la referencia del recinto.:0 Superficie solapada.:0,02 Id. Incid.:98005342
 Recinto:18-084-004-00419-00003 Cultivo: - Agregado de la referencia del recinto.:0 Zona de la referencia del recinto.:0 Superficie solapada.:0,06 Id. Incid.:98005343
- 74018 Productor que no es agricultor a título principal, según los datos del ejercicio fiscal n-1 y seguridad socia.
- 74053 Importe inferior a 100 Euros
- 74336 Recinto con uso declarado o cultivo declarado NO válido
 Recinto:18-084-004-00419-00005 Cultivo:8000 AVENA-SIN VARIEDAD Secano Uso Sigpac:IM

Datos considerados para el Cálculo de la Carga Ganadera del expediente

Superficie determinada para Cálculo Carga Ganadera: 0,00 ha

Carga Ganadera del Expediente: 0,00 ugm/ha

Incidenias de carga ganadera

INCIDENCIA DESCRIPCIÓN

- 3795 Recinto declarado con una situación de riesgo de abandono.
 Recinto:18-084-004-00415-00004 Cultivo: -
- 86132 Recinto superficie forrajera que no realiza la actividad de producción de pastoreo.
 Recinto:18-084-004-00415-00004 Cultivo:20000 BARBECHO TRADICIONAL-SIN VARIEDAD Regadío
 Recinto:18-084-004-00419-00001 Cultivo:20000 BARBECHO TRADICIONAL-SIN VARIEDAD Regadío

(1) Con incidencias que retienen pago o deniegan el expediente.

(2) Se calcula sobre superficie declarada admisible.

(3) Aplicación del artículo 16 bis del RD 147/2023.

(4) Expediente con algunos recintos de pastos permanentes ubicados en espacios protegidos donde la carga ganadera mínima será 0,1 UGM/ha.

Puede verificar la integridad de una copia de este documento mediante la lectura del código QR adjunto o mediante el acceso a la dirección <https://ws050.juntadeandalucia.es/verificarFirma> indicando el código de VERIFICACIÓN

FIRMADO POR	RAQUEL MARIA ESPIN CRESPO	17/10/2024	
VERIFICACIÓN	Pk2jmJDVJQXVSF7B6ESWF6FEMYA9VL	PÁG. 1533/3958	



APELLIDOS Y NOMBRE / RAZÓN SOCIAL

CASTILLA MOYANO JUAN DIEGO

NIF
****1546*

EXPEDIENTE

1092472

RESOLUCIÓN

DENEGACIÓN DE LA AYUDA

DATOS DE MANTENIMIENTO UNIDADES

GRUPO DE PAGO

ZONAS DE LIMITACIONES NATURALES

Sup. Dec. Admisible	Sup. Resuelta	Sobredecl.	% Sobredecl.
0,00	0,00	0,00	0,00

RESUMEN DE PAGOS

	IMPORTE (Euros)			
	RESUELTO	FEADER	MAPA	CAPADR
A pagar	0,00	0,00	0,00	0,00

APLICACIÓN DE REDUCCIONES Y PENALIZACIONES (%)

Criterios de subvencionabilidad (1)	Presentación tardía	Omisión declaración	Condicionalidad
100,00	0,00	0,00	0,00

IMPORTE (Euros)

Calculado(2)	Reducción	Penalización	Reducción Penalización (3)	Penalización adicional	Resuelto	FEADER	MAPA	CAPADR
0,00 €	0,00 €	0,00 €	0,00 €	0,00 €	0,00 €	0,00 €	0,00 €	0,00 €
Importe Unitario:	54,00 €	Nuevo Importe Unitario:	0,00 €					

RECINTOS PROPUESTOS

REF.	REFERENCIA SIGPAC	CULTIVO	S/R	USO SIGPAC	Sup. Dec. admisible	Sup. Campo	Sup. Determ.	Sup. Resuelta
-62221	18-174-015-00139-0001	OLIVAR	S		1,22		1,22	1,22
4117972	18-174-002-00155-0004	OLIVAR	S		1,10		1,10	1,10
170000003003140	18-174-002-00157-0003	OLIVAR	S		1,69		1,69	1,69
170000003003141	18-174-015-00066-0002	OLIVAR	S		0,22		0,22	0,22
170000003003142	18-174-015-00067-0001	OLIVAR	R		0,37		0,37	0,37
170000003003143	18-174-015-00081-0003	OLIVAR	R		0,05		0,05	0,05
170000003003145	18-174-002-00155-0002	ALMENDROS	S		0,09		0,09	0,09
170000003003146	18-174-002-00157-0007	ALMENDROS	S		0,14		0,14	0,14

INCIDENCIAS

INCIDENCIA DESCRIPCIÓN

- 74018 Productor que no es agricultor a título principal, según los datos del ejercicio fiscal n-1 y seguridad socia.
- 74053 Importe inferior a 100 Euros

(1) Con incidencias que retienen pago o deniegan el expediente.

(2) Se calcula sobre superficie declarada admisible.

(3) Aplicación del artículo 16 bis del RD 147/2023.

(4) Expediente con algunos recintos de pastos permanentes ubicados en espacios protegidos donde la carga ganadera mínima será 0,1 UGM/ha.

Puede verificar la integridad de una copia de este documento mediante la lectura del código QR adjunto o mediante el acceso a la dirección <https://ws050.juntadeandalucia.es/verificarFirma> indicando el código de VERIFICACIÓN

FIRMADO POR	RAQUEL MARIA ESPIN CRESPO	17/10/2024
VERIFICACIÓN	Pk2jmJDVJQXVSF7B6ESWF6FEMYA9VL	PÁG. 1534/3958





APELLIDOS Y NOMBRE / RAZÓN SOCIAL

Castillo Ortega David

NIF
***0526*

EXPEDIENTE
1280914

RESOLUCIÓN
DENEGACIÓN DE LA AYUDA

DATOS DE MANTENIMIENTO UNIDADES

GRUPO DE PAGO	Sup. Dec. Admisible	Sup. Resuelta	Sobredecl.	% Sobredecl.
ZONAS DE LIMITACIONES NATURALES	0,00	0,00	0,00	0,00

RESUMEN DE PAGOS

	IMPORTE (Euros)			
	RESUELTO	FEADER	MAPA	CAPADR
A pagar	0,00	0,00	0,00	0,00

APLICACIÓN DE REDUCCIONES Y PENALIZACIONES (%)

Criterios de subvencionabilidad (1)	Presentación tardía	Omisión declaración	Condicionabilidad
100,00	0,00	0,00	0,00

IMPORTE (Euros)

Calculado(2)	Reducción	Penalización	Reducción Penalización (3)	Penalización adicional	Resuelto	FEADER	MAPA	CAPADR
0,00 €	0,00 €	0,00 €	0,00 €	0,00 €	0,00 €	0,00 €	0,00 €	0,00 €
Importe Unitario:	54,00 €	Nuevo Importe Unitario:	0,00 €					

RECINTOS PROPUESTOS

REF.	REFERENCIA SIGPAC	CULTIVO	S/R	USO SIGPAC	Sup. Dec. admisible	Sup. Campo	Sup. Determ.	Sup. Resuelta
6887439	18-054-003-00012-0001	OLIVAR	S		5,73		5,73	5,73
6887475	18-054-001-00308-0001	OLIVAR	S		1,22		1,22	1,22
6887480	18-054-001-00273-0001	MEZCLA GUISANTE - AVENA	S		4,22		4,22	0,00
6887516	18-054-001-00630-0001	OLIVAR	S		6,34		6,34	0,00
6887575	18-054-003-00014-0001	OLIVAR	S		14,90		14,90	14,90

INCIDENCIAS

INCIDENCIA DESCRIPCIÓN

- 218 Superficie bruta de cruce en un recinto en el conjunto de las solicitudes supera superficie total que SIGPAC establece para él.
Recinto:18-054-001-00273-00001 Cultivo:299000 MEZCLA GUISANTE - AVENA-SIN VARIEDAD Secano Suma de superficies declaradas para este recinto por todos los solicitantes (Áreas):844 Superficie SIGPAC medida para este recinto (Áreas):422 Exceso de superficie declarada (Hectáreas):4,22 Suma de superficies declaradas para este recinto por el solicitante (Áreas):422
Recinto:18-054-001-00630-00001 Cultivo:101010 OLIVAR-PICUAL Secano Suma de superficies declaradas para este recinto por todos los solicitantes (Áreas):1268 Superficie SIGPAC medida para este recinto (Áreas):634 Exceso de superficie declarada (Hectáreas):6,34 Suma de superficies declaradas para este recinto por el solicitante (Áreas):634
- 2455 Solicitantes de intervención 6613 sin datos de IRPF n-1.(Art 4 Orden 14/04/2016).
- 74018 Productor que no es agricultor a título principal, según los datos del ejercicio fiscal n-1 y seguridad socia.
- 74053 Importe inferior a 100 Euros

(1) Con incidencias que retienen pago o deniegan el expediente.

(2) Se calcula sobre superficie declarada admisible.

(3) Aplicación del artículo 16 bis del RD 147/2023.

(4) Expediente con algunos recintos de pastos permanentes ubicados en espacios protegidos donde la carga ganadera mínima será 0,1 UGM/ha.

Puede verificar la integridad de una copia de este documento mediante la lectura del código QR adjunto o mediante el acceso a la dirección <https://ws050.juntadeandalucia.es/verificarFirma> indicando el código de VERIFICACIÓN

FIRMADO POR	RAQUEL MARIA ESPIN CRESPO	17/10/2024
VERIFICACIÓN	Pk2jmJDVJQXVSF7B6ESWF6FEMYA9VL	PÁG. 1535/3958





APELLIDOS Y NOMBRE / RAZÓN SOCIAL

CERVERA AYLLON DAVID

NIF
****8039*

EXPEDIENTE
1243916

RESOLUCIÓN
DENEGACIÓN DE LA AYUDA

DATOS DE MANTENIMIENTO UNIDADES

GRUPO DE PAGO

ZONAS DE LIMITACIONES NATURALES

Sup. Dec. Admisible	Sup. Resuelta	Sobredecl.	% Sobredecl.
0,00	0,00	0,00	0,00

RESUMEN DE PAGOS

	IMPORTE (Euros)			
	RESUELTO	FEADER	MAPA	CAPADR
A pagar	0,00	0,00	0,00	0,00

APLICACIÓN DE REDUCCIONES Y PENALIZACIONES (%)

Criterios de subvencionabilidad (1)	Presentación tardía	Omisión declaración	Condicionidad
100,00	0,00	0,00	0,00

IMPORTE (Euros)

Calculado(2)	Reducción	Penalización	Reducción Penalización (3)	Penalización adicional	Resuelto	FEADER	MAPA	CAPADR
0,00 €	0,00 €	0,00 €	0,00 €	0,00 €	0,00 €	0,00 €	0,00 €	0,00 €
Importe Unitario:	54,00 €	Nuevo Importe Unitario:	0,00 €					

RECINTOS PROPUESTOS

REF.	REFERENCIA SIGPAC	CULTIVO	S/R	USO SIGPAC	Sup. Dec. admisible	Sup. Campo	Sup. Determ.	Sup. Resuelta
170000005357356	18-174-002-00246-0003	OLIVAR	S		0,35		0,35	0,35
170000005357358	18-174-002-00248-0001	OLIVAR	S		0,98		0,98	0,98
170000005357359	18-174-002-00313-0001	OLIVAR	S		0,13		0,13	0,13

INCIDENCIAS

INCIDENCIA DESCRIPCIÓN

2454	Solicitante de intervención 6613 cuyo regimen de afiliacion a la SS no es ni el sistema especial agrario(cuenta ajena) ni autonomo con actividad agraria.
74018	Productor que no es agricultor a título principal, según los datos del ejercicio fiscal n-1 y seguridad socia.
74053	Importe inferior a 100 Euros

(1) Con incidencias que retienen pago o deniegan el expediente.

(2) Se calcula sobre superficie declarada admisible.

(3) Aplicación del artículo 16 bis del RD 147/2023.

(4) Expediente con algunos recintos de pastos permanentes ubicados en espacios protegidos donde la carga ganadera mínima será 0,1 UGM/ha.

Puede verificar la integridad de una copia de este documento mediante la lectura del código QR adjunto o mediante el acceso a la dirección <https://ws050.juntadeandalucia.es/verificarFirma> indicando el código de VERIFICACIÓN

FIRMADO POR	RAQUEL MARIA ESPIN CRESPO	17/10/2024
VERIFICACIÓN	Pk2jmJDVJQXVSF7B6ESWF6FEMYA9VL	PÁG. 1536/3958





APELLIDOS Y NOMBRE / RAZÓN SOCIAL

CONTRERAS GALINDO JACINTO

NIF

****5149*

EXPEDIENTE

1281125

RESOLUCIÓN

DENEGACIÓN DE LA AYUDA

DATOS DE MANTENIMIENTO UNIDADES

GRUPO DE PAGO

ZONAS DE LIMITACIONES NATURALES

Sup. Dec. Admisible

0,00

Sup. Resuelta

0,00

Sobredecl.

0,00

% Sobredecl.

0,00

RESUMEN DE PAGOS

IMPORTE (Euros)

	RESUELTO	FEADER	MAPA	CAPADR
A pagar	0,00	0,00	0,00	0,00

APLICACIÓN DE REDUCCIONES Y PENALIZACIONES (%)

Criterios de subvencionabilidad (1)	Presentación tardía	Omisión declaración	Condicionalidad
100,00	0,00	0,00	0,00

IMPORTE (Euros)

Calculado(2)	Reducción	Penalización	Reducción Penalización (3)	Penalización adicional	Resuelto	FEADER	MAPA	CAPADR
0,00 €	0,00 €	0,00 €	0,00 €	0,00 €	0,00 €	0,00 €	0,00 €	0,00 €
Importe Unitario:	54,00 €	Nuevo Importe Unitario:	0,00 €					

RECINTOS PROPUESTOS

REF.	REFERENCIA SIGPAC	CULTIVO	S/R	USO SIGPAC	Sup. Dec. admisible	Sup. Campo	Sup. Determ.	Sup. Resuelta
6911167	18-107-002-00029-0001	OLIVAR	S		1,67		1,67	1,67
6911168	18-107-002-00020-0001	OLIVAR	S		0,26		0,26	0,26

INCIDENCIAS

INCIDENCIA DESCRIPCIÓN

2455	Solicitantes de intervención 6613 sin datos de IRPF n-1.(Art 4 Orden 14/04/2016).
74018	Productor que no es agricultor a título principal, según los datos del ejercicio fiscal n-1 y seguridad socia.
74053	Importe inferior a 100 Euros

(1) Con incidencias que retienen pago o deniegan el expediente.

(2) Se calcula sobre superficie declarada admisible.

(3) Aplicación del artículo 16 bis del RD 147/2023.

(4) Expediente con algunos recintos de pastos permanentes ubicados en espacios protegidos donde la carga ganadera mínima será 0,1 UGM/ha.

Puede verificar la integridad de una copia de este documento mediante la lectura del código QR adjunto o mediante el acceso a la dirección <https://ws050.juntadeandalucia.es/verificarFirma> indicando el código de VERIFICACIÓN

FIRMADO POR	RAQUEL MARIA ESPIN CRESPO	17/10/2024
VERIFICACIÓN	Pk2jmJDVJQXVSF7B6ESWF6FEMYA9VL	PÁG. 1537/3958





APELLIDOS Y NOMBRE / RAZÓN SOCIAL

CRUZ ALMAGRO ENRIQUE

NIF

***9812*

EXPEDIENTE

1284615

RESOLUCIÓN

DENEGACIÓN DE LA AYUDA

DATOS DE MANTENIMIENTO UNIDADES

GRUPO DE PAGO

ZONAS DE LIMITACIONES NATURALES

Sup. Dec. Admisible
0,00

Sup. Resuelta
0,00

Sobredecl.
0,00

% Sobredecl.
0,00

RESUMEN DE PAGOS

	IMPORTE (Euros)			
	RESUELTO	FEADER	MAPA	CAPADR
A pagar	0,00	0,00	0,00	0,00

APLICACIÓN DE REDUCCIONES Y PENALIZACIONES (%)

Crterios de subvencionabilidad (1)	Presentación tardía	Omisión declaración	Condicionalidad
100,00	0,00	0,00	0,00

IMPORTE (Euros)

Calculado(2)	Reducción	Penalización	Reducción Penalización (3)	Penalización adicional	Resuelto	FEADER	MAPA	CAPADR
0,00 €	0,00 €	0,00 €	0,00 €	0,00 €	0,00 €	0,00 €	0,00 €	0,00 €
Importe Unitario:	54,00 €	Nuevo Importe Unitario:	0,00 €					

RECINTOS PROPUESTOS

REF.	REFERENCIA SIGPAC	CULTIVO	S/R	USO SIGPAC	Sup. Dec. admisible	Sup. Campo	Sup. Determ.	Sup. Resuelta
-1508727	18-174-016-00452-0001	OLIVAR	S		2,74		2,74	2,74
-1508726	18-174-008-00117-0003	OLIVAR	S		2,27		2,27	2,27
-1508725	18-174-008-00117-0001	OLIVAR	S		0,82		0,82	0,82
-1004110	18-174-008-00117-0030	OLIVAR	S		0,01		0,01	0,01
-1004106	18-174-008-00117-0026	OLIVAR	S		0,03		0,03	0,03
-1004105	18-174-008-00112-0001	OLIVAR	S		0,13		0,13	0,13
4655410	18-174-008-00079-0001	OLIVAR	S		4,32		4,32	4,32
4655418	18-174-008-00084-0001	OLIVAR	S		3,93		3,93	3,93
4655420	18-174-008-00059-0001	OLIVAR	S		6,02		6,02	6,02
4682112	18-174-008-00117-0012	OLIVAR	S		0,11		0,11	0,11
1700000004709380	18-174-008-00013-0001	OLIVAR	S		0,28		0,28	0,28
1700000004709388	18-174-008-00117-0009	OLIVAR	S		0,01		0,01	0,01
1700000004709390	18-174-008-00117-0008	OLIVAR	S		0,85		0,85	0,85
1700000004709391	18-174-008-00117-0019	OLIVAR	S		0,08		0,08	0,08
1700000006990841	18-174-008-00111-0001	OLIVAR	S		3,64		3,64	3,64
1700000006990842	18-174-008-00111-0003	OLIVAR	S		0,14		0,14	0,14

INCIDENCIAS

INCIDENCIA DESCRIPCIÓN

- 74018 Productor que no es agricultor a título principal, según los datos del ejercicio fiscal n-1 y seguridad socia.
- 74053 Importe inferior a 100 Euros

(1) Con incidencias que retienen pago o deniegan el expediente.

(2) Se calcula sobre superficie declarada admisible.

(3) Aplicación del artículo 16 bis del RD 147/2023.

(4) Expediente con algunos recintos de pastos permanentes ubicados en espacios protegidos donde la carga ganadera mínima será 0,1 UGM/ha.

Puede verificar la integridad de una copia de este documento mediante la lectura del código QR adjunto o mediante el acceso a la dirección <https://ws050.juntadeandalucia.es/verificarFirma> indicando el código de VERIFICACIÓN

FIRMADO POR

RAQUEL MARIA ESPIN CRESPO

17/10/2024

VERIFICACIÓN

Pk2jmJDVJQXVSF7B6ESWF6FEMYA9VL

PÁG. 1538/3958





APELLIDOS Y NOMBRE / RAZÓN SOCIAL

CUBEROS SILES FRANCISCO JAVIER

NIF

****4031*

EXPEDIENTE

1200197

RESOLUCIÓN

DENEGACIÓN DE LA AYUDA

DATOS DE MANTENIMIENTO UNIDADES

GRUPO DE PAGO

ZONAS DE LIMITACIONES NATURALES

Sup. Dec. Admisible

0,00

Sup. Resuelta

0,00

Sobredecl.

0,00

% Sobredecl.

0,00

RESUMEN DE PAGOS

IMPORTE (Euros)

	RESUELTO	FEADER	MAPA	CAPADR
A pagar	0,00	0,00	0,00	0,00

APLICACIÓN DE REDUCCIONES Y PENALIZACIONES (%)

Criterios de subvencionabilidad (1)	Presentación tardía	Omisión declaración	Condicionabilidad
100,00	0,00	0,00	0,00

IMPORTE (Euros)

Calculado(2)	Reducción	Penalización	Reducción Penalización (3)	Penalización adicional	Resuelto	FEADER	MAPA	CAPADR
0,00 €	0,00 €	0,00 €	0,00 €	0,00 €	0,00 €	0,00 €	0,00 €	0,00 €
Importe Unitario:	54,00 €	Nuevo Importe Unitario:	0,00 €					

INCIDENCIAS

INCIDENCIA DESCRIPCIÓN

74051	Solicitante de intervención 6613, que no declara ningun recinto en zona desfavorecida.
74053	Importe inferior a 100 Euros

(1) Con incidencias que retienen pago o deniegan el expediente.

(2) Se calcula sobre superficie declarada admisible.

(3) Aplicación del artículo 16 bis del RD 147/2023.

(4) Expediente con algunos recintos de pastos permanentes ubicados en espacios protegidos donde la carga ganadera mínima será 0,1 UGM/ha.

Puede verificar la integridad de una copia de este documento mediante la lectura del código QR adjunto o mediante el acceso a la dirección <https://ws050.juntadeandalucia.es/verificarFirma> indicando el código de VERIFICACIÓN

FIRMADO POR	RAQUEL MARIA ESPIN CRESPO	17/10/2024	
VERIFICACIÓN	Pk2jmJDVJQXVSF7B6ESWF6FEMYA9VL	PÁG. 1539/3958	



APELLIDOS Y NOMBRE / RAZÓN SOCIAL

DELGADO JAIMEZ ANDRES

NIF

****3738*

EXPEDIENTE

1226710

RESOLUCIÓN

DENEGACIÓN DE LA AYUDA

DATOS DE MANTENIMIENTO UNIDADES

GRUPO DE PAGO

ZONAS DE LIMITACIONES NATURALES

Sup. Dec. Admisible

0,00

Sup. Resuelta

0,00

Sobredecl.

0,00

% Sobredecl.

0,00

RESUMEN DE PAGOS

IMPORTE (Euros)

	RESUELTO	FEADER	MAPA	CAPADR
A pagar	0,00	0,00	0,00	0,00

APLICACIÓN DE REDUCCIONES Y PENALIZACIONES (%)

Crterios de subvencionabilidad (1)	Presentación tardía	Omisión declaración	Condicionalidad
100,00	0,00	0,00	0,00

IMPORTE (Euros)

Calculado(2)	Reducción	Penalización	Reducción Penalización (3)	Penalización adicional	Resuelto	FEADER	MAPA	CAPADR
0,00 €	0,00 €	0,00 €	0,00 €	0,00 €	0,00 €	0,00 €	0,00 €	0,00 €
Importe Unitario:	54,00 €	Nuevo Importe Unitario:	0,00 €					

RECINTOS PROPUESTOS

REF.	REFERENCIA SIGPAC	CULTIVO	S/R	USO SIGPAC	Sup. Dec. admisible	Sup. Campo	Sup. Determ.	Sup. Resuelta
170000007160847	18-174-008-00058-0001	OLIVAR	S		12,23		12,23	12,23

INCIDENCIAS

INCIDENCIA DESCRIPCIÓN

- 428 Agricultor con incumplimiento de la figura de agricultor activo.
Causa de Incumplimiento:No cumple 25/75
Causa de Incumplimiento:No inscrito en RETA/SETA
- 4272 Verifica que las líneas de declaración de las Solicitudes Únicas no tienen solapes con la capa de Retroactividad Gráfica (ambas de la misma campaña) a nivel de expediente/línea de declaración gráfica de la solicitud.
Recinto:18-123-021-00314-00030 Cultivo: - Agregado de la referencia del recinto.:0 Zona de la referencia del recinto.:0 Superficie solapada.:0,02 Id. Incid.:98005344
- 74018 Productor que no es agricultor a título principal, según los datos del ejercicio fiscal n-1 y seguridad socia.
- 74053 Importe inferior a 100 Euros

(1) Con incidencias que retienen pago o deniegan el expediente.

(2) Se calcula sobre superficie declarada admisible.

(3) Aplicación del artículo 16 bis del RD 147/2023.

(4) Expediente con algunos recintos de pastos permanentes ubicados en espacios protegidos donde la carga ganadera mínima será 0,1 UGM/ha.

Puede verificar la integridad de una copia de este documento mediante la lectura del código QR adjunto o mediante el acceso a la dirección <https://ws050.juntadeandalucia.es/verificarFirma> indicando el código de VERIFICACIÓN

FIRMADO POR	RAQUEL MARIA ESPIN CRESPO	17/10/2024
VERIFICACIÓN	Pk2jmJDVJQXVSF7B6ESWF6FEMYA9VL	PÁG. 1540/3958





APELLIDOS Y NOMBRE / RAZÓN SOCIAL

DENGRÁ GUILLEN BERNARDINO

NIF

****2529*

EXPEDIENTE

1017865

RESOLUCIÓN

DENEGACIÓN DE LA AYUDA

DATOS DE MANTENIMIENTO UNIDADES

GRUPO DE PAGO

ZONAS DE LIMITACIONES NATURALES

Sup. Dec. Admisible

0,00

Sup. Resuelta

0,00

Sobredecl.

0,00

% Sobredecl.

0,00

RESUMEN DE PAGOS

IMPORTE (Euros)

	RESUELTO	FEADER	MAPA	CAPADR
A pagar	0,00	0,00	0,00	0,00

APLICACIÓN DE REDUCCIONES Y PENALIZACIONES (%)

Crterios de subvencionabilidad (1)	Presentación tardía	Omisión declaración	Condicionalidad
100,00	0,00	0,00	0,00

IMPORTE (Euros)

Calculado(2)	Reducción	Penalización	Reducción Penalización (3)	Penalización adicional	Resuelto	FEADER	MAPA	CAPADR
0,00 €	0,00 €	0,00 €	0,00 €	0,00 €	0,00 €	0,00 €	0,00 €	0,00 €
Importe Unitario:	54,00 €	Nuevo Importe Unitario:	0,00 €					

RECINTOS PROPUESTOS

REF.	REFERENCIA SIGPAC	CULTIVO	S/R	USO SIGPAC	Sup. Dec. admisible	Sup. Campo	Sup. Determ.	Sup. Resuelta
-564740	18-084-002-00388-0002	PASTOS PERMANENTES DE 5 O MAS AÑOS	R		0,10		0,10	0,10
170000002999224	18-084-002-00388-0001	SORGO	R		0,63		0,63	0,63

INCIDENCIAS

INCIDENCIA DESCRIPCIÓN

2454	Solicitante de intervención 6613 cuyo regimen de afiliación a la SS no es ni el sistema especial agrario(cuenta ajena) ni autonomo con actividad agraria.
74018	Productor que no es agricultor a título principal, según los datos del ejercicio fiscal n-1 y seguridad socia.
74053	Importe inferior a 100 Euros

Datos considerados para el Cálculo de la Carga Ganadera del expediente

Superficie determinada para Cálculo Carga Ganadera: 0,15 ha
Carga Ganadera del Expediente: 99,33 ugm/ha

Explotación	Especie	Ugm Calculada para CG
ES180980000228	CAPRINA	10,60
ES180980000228	OVINA	4,30

Recintos Determinados para el Cálculo de Garga Ganadera

REF.	REFERENCIA SIGPAC	CULTIVO	DESCRIPCIÓN CULTIVO	S/R	SUP. RESUELTA (ha)
-564740	18-084-002-00388-00002	62000	PASTOS PERMANENTES DE 5 O MAS AÑOS-SIN VARIEDAD	R	0,10
170000002999225	18-100-006-00541-00002	62000	PASTOS PERMANENTES DE 5 O MAS AÑOS-SIN VARIEDAD	S	0,05

(1) Con incidencias que retienen pago o deniegan el expediente.

(2) Se calcula sobre superficie declarada admisible.

(3) Aplicación del artículo 16 bis del RD 147/2023.

(4) Expediente con algunos recintos de pastos permanentes ubicados en espacios protegidos donde la carga ganadera mínima será 0,1 UGM/ha.

Puede verificar la integridad de una copia de este documento mediante la lectura del código QR adjunto o mediante el acceso a la dirección <https://ws050.juntadeandalucia.es/verificarFirma> indicando el código de VERIFICACIÓN

FIRMADO POR

RAQUEL MARIA ESPIN CRESPO

17/10/2024

VERIFICACIÓN

Pk2jmJDVJQXVSF7B6ESWF6FEMYA9VL

PÁG. 1541/3958





APELLIDOS Y NOMBRE / RAZÓN SOCIAL

DIONISIO MORENO PAULINO

NIF
***6241*

EXPEDIENTE
1222079

RESOLUCIÓN
DENEGACIÓN DE LA AYUDA

DATOS DE MANTENIMIENTO UNIDADES

GRUPO DE PAGO

ZONAS DE LIMITACIONES NATURALES

Sup. Dec. Admisible	Sup. Resuelta	Sobredecl.	% Sobredecl.
0,00	0,00	0,00	0,00

RESUMEN DE PAGOS

	IMPORTE (Euros)			
	RESUELTO	FEADER	MAPA	CAPADR
A pagar	0,00	0,00	0,00	0,00

APLICACIÓN DE REDUCCIONES Y PENALIZACIONES (%)

Criterios de subvencionabilidad (1)	Presentación tardía	Omisión declaración	Condicionabilidad
100,00	0,00	0,00	0,00

IMPORTE (Euros)

Calculado(2)	Reducción	Penalización	Reducción Penalización (3)	Penalización adicional	Resuelto	FEADER	MAPA	CAPADR
0,00 €	0,00 €	0,00 €	0,00 €	0,00 €	0,00 €	0,00 €	0,00 €	0,00 €
Importe Unitario:	54,00 €	Nuevo Importe Unitario:	0,00 €					

RECINTOS PROPUESTOS

REF.	REFERENCIA SIGPAC	CULTIVO	S/R	USO SIGPAC	Sup. Dec. admisible	Sup. Campo	Sup. Determ.	Sup. Resuelta
-167110	18-074-001-00021-0001	ALMENDROS	S		1,75		1,75	1,75
4206556	18-074-001-09006-0009	ALMENDROS	S		0,16		0,16	0,16
4206557	18-074-001-00003-0001	OLIVAR	R		0,40		0,40	0,40
4206558	18-074-001-00021-0001	ALMENDROS	S		4,13		4,13	4,13

INCIDENCIAS

INCIDENCIA DESCRIPCIÓN

463	Productor que retienen pago o deniegan el expediente.
74018	Productor que no es agricultor a título principal, según los datos del ejercicio fiscal n-1 y seguridad socia.
74053	Importe inferior a 100 Euros

(1) Con incidencias que retienen pago o deniegan el expediente.

(2) Se calcula sobre superficie declarada admisible.

(3) Aplicación del artículo 16 bis del RD 147/2023.

(4) Expediente con algunos recintos de pastos permanentes ubicados en espacios protegidos donde la carga ganadera mínima será 0,1 UGM/ha.

Puede verificar la integridad de una copia de este documento mediante la lectura del código QR adjunto o mediante el acceso a la dirección <https://ws050.juntadeandalucia.es/verificarFirma> indicando el código de VERIFICACIÓN

FIRMADO POR

RAQUEL MARIA ESPIN CRESPO

17/10/2024

VERIFICACIÓN

Pk2jmJDVJQXVSF7B6ESWF6FEMYA9VL

PÁG. 1542/3958





APELLIDOS Y NOMBRE / RAZÓN SOCIAL

ESCOBAR PACHECO JORGE

NIF

****1223*

EXPEDIENTE

1019269

RESOLUCIÓN

DENEGACIÓN DE LA AYUDA

DATOS DE MANTENIMIENTO UNIDADES

GRUPO DE PAGO

ZONAS DE LIMITACIONES NATURALES

Sup. Dec. Admisible

0,79

Sup. Resuelta

0,79

Sobredecl.

0,00

% Sobredecl.

0,00

RESUMEN DE PAGOS

IMPORTE (Euros)

	RESUELTO	FEADER	MAPA	CAPADR
A pagar	0,00	0,00	0,00	0,00

APLICACIÓN DE REDUCCIONES Y PENALIZACIONES (%)

Criterios de subvencionabilidad (1)	Presentación tardía	Omisión declaración	Condicionalidad
100,00	0,00	0,00	0,00

IMPORTE (Euros)

Calculado(2)	Reducción	Penalización	Reducción Penalización (3)	Penalización adicional	Resuelto	FEADER	MAPA	CAPADR
42,66 €	0,00 €	0,00 €	0,00 €	0,00 €	0,00 €	0,00 €	0,00 €	0,00 €
Importe Unitario:	54,00 €	Nuevo Importe Unitario:	54,00 €					

RECINTOS PROPUESTOS

REF.	REFERENCIA SIGPAC	CULTIVO	S/R	USO SIGPAC	Sup. Dec. admisible	Sup. Campo	Sup. Determ.	Sup. Resuelta
5250868	14-004-014-00450-0001	OLIVAR	S		0,43		0,43	0,43
5257000	14-004-014-00452-0001	OLIVAR	S		0,36		0,36	0,36

INCIDENCIAS

INCIDENCIA DESCRIPCIÓN

74053 Importe inferior a 100 Euros

(1) Con incidencias que retienen pago o deniegan el expediente.

(2) Se calcula sobre superficie declarada admisible.

(3) Aplicación del artículo 16 bis del RD 147/2023.

(4) Expediente con algunos recintos de pastos permanentes ubicados en espacios protegidos donde la carga ganadera mínima será 0,1 UGM/ha.

Puede verificar la integridad de una copia de este documento mediante la lectura del código QR adjunto o mediante el acceso a la dirección <https://ws050.juntadeandalucia.es/verificarFirma> indicando el código de VERIFICACIÓN

FIRMADO POR	RAQUEL MARIA ESPIN CRESPO	17/10/2024	
VERIFICACIÓN	Pk2jmJDVJQXVSF7B6ESWF6FEMYA9VL	PÁG. 1543/3958	



APELLIDOS Y NOMBRE / RAZÓN SOCIAL

FAJARDO PALMA JOSE ANTONIO

NIF

***9189*

EXPEDIENTE

1121665

RESOLUCIÓN

DENEGACIÓN DE LA AYUDA

DATOS DE MANTENIMIENTO UNIDADES

GRUPO DE PAGO

ZONAS DE LIMITACIONES NATURALES

Sup. Dec. Admisible

0,00

Sup. Resuelta

0,00

Sobredecl.

0,00

% Sobredecl.

0,00

RESUMEN DE PAGOS

IMPORTE (Euros)

	RESUELTO	FEADER	MAPA	CAPADR
A pagar	0,00	0,00	0,00	0,00

APLICACIÓN DE REDUCCIONES Y PENALIZACIONES (%)

Criterios de subvencionabilidad (1)	Presentación tardía	Omisión declaración	Condicionalidad
100,00	0,00	0,00	0,00

IMPORTE (Euros)

Calculado(2)	Reducción	Penalización	Reducción Penalización (3)	Penalización adicional	Resuelto	FEADER	MAPA	CAPADR
0,00 €	0,00 €	0,00 €	0,00 €	0,00 €	0,00 €	0,00 €	0,00 €	0,00 €
Importe Unitario:	54,00 €	Nuevo Importe Unitario:	0,00 €					

RECINTOS PROPUESTOS

REF.	REFERENCIA SIGPAC	CULTIVO	S/R	USO SIGPAC	Sup. Dec. admisible	Sup. Campo	Sup. Determ.	Sup. Resuelta
5253430	18-152-006-00163-0002	OLIVAR	S		0,03		0,03	0,03
5253431	18-152-006-00164-0002	OLIVAR	S		0,04		0,04	0,04
5253432	18-152-006-00165-0002	OLIVAR	S		4,63		4,63	4,63
5253434	18-152-006-00166-0003	OLIVAR	S		0,05		0,05	0,05

INCIDENCIAS

INCIDENCIA DESCRIPCIÓN

2454	Solicitante de intervención 6613 cuyo regimen de afiliacion a la SS no es ni el sistema especial agrario(cuenta ajena) ni autonomo con actividad agraria.
74018	Productor que no es agricultor a título principal, según los datos del ejercicio fiscal n-1 y seguridad socia.
74053	Importe inferior a 100 Euros

(1) Con incidencias que retienen pago o deniegan el expediente.

(2) Se calcula sobre superficie declarada admisible.

(3) Aplicación del artículo 16 bis del RD 147/2023.

(4) Expediente con algunos recintos de pastos permanentes ubicados en espacios protegidos donde la carga ganadera mínima será 0,1 UGM/ha.

Puede verificar la integridad de una copia de este documento mediante la lectura del código QR adjunto o mediante el acceso a la dirección <https://ws050.juntadeandalucia.es/verificarFirma> indicando el código de VERIFICACIÓN

FIRMADO POR	RAQUEL MARIA ESPIN CRESPO	17/10/2024
VERIFICACIÓN	Pk2jmJDVJQXVSF7B6ESWF6FEMYA9VL	PÁG. 1544/3958





APELLIDOS Y NOMBRE / RAZÓN SOCIAL

FERNANDEZ BENITEZ INMACULADA

NIF

****1949*

EXPEDIENTE

1276808

RESOLUCIÓN

DENEGACIÓN DE LA AYUDA

DATOS DE MANTENIMIENTO UNIDADES

GRUPO DE PAGO

ZONAS DE LIMITACIONES NATURALES

Sup. Dec. Admisible

0,00

Sup. Resuelta

0,00

Sobredecl.

0,00

% Sobredecl.

0,00

RESUMEN DE PAGOS

IMPORTE (Euros)

	RESUELTO	FEADER	MAPA	CAPADR
A pagar	0,00	0,00	0,00	0,00

APLICACIÓN DE REDUCCIONES Y PENALIZACIONES (%)

Criterios de subvencionabilidad (1)	Presentación tardía	Omisión declaración	Condicionalidad
100,00	0,00	0,00	0,00

IMPORTE (Euros)

Calculado(2)	Reducción	Penalización	Reducción Penalización (3)	Penalización adicional	Resuelto	FEADER	MAPA	CAPADR
0,00 €	0,00 €	0,00 €	0,00 €	0,00 €	0,00 €	0,00 €	0,00 €	0,00 €
Importe Unitario:	54,00 €	Nuevo Importe Unitario:	0,00 €					

RECINTOS PROPUESTOS

REF.	REFERENCIA SIGPAC	CULTIVO	S/R	USO SIGPAC	Sup. Dec. admisible	Sup. Campo	Sup. Determ.	Sup. Resuelta
6917608	18-015-014-00090-0001	AVENA	S		4,74		4,74	4,74

INCIDENCIAS

INCIDENCIA DESCRIPCIÓN

74018	Productor que no es agricultor a título principal, según los datos del ejercicio fiscal n-1 y seguridad socia.
74053	Importe inferior a 100 Euros

(1) Con incidencias que retienen pago o deniegan el expediente.

(2) Se calcula sobre superficie declarada admisible.

(3) Aplicación del artículo 16 bis del RD 147/2023.

(4) Expediente con algunos recintos de pastos permanentes ubicados en espacios protegidos donde la carga ganadera mínima será 0,1 UGM/ha.

Puede verificar la integridad de una copia de este documento mediante la lectura del código QR adjunto o mediante el acceso a la dirección <https://ws050.juntadeandalucia.es/verificarFirma> indicando el código de VERIFICACIÓN

FIRMADO POR	RAQUEL MARIA ESPIN CRESPO	17/10/2024	
VERIFICACIÓN	Pk2jmJDVJQXVSF7B6ESWF6FEMYA9VL	PÁG. 1545/3958	



APELLIDOS Y NOMBRE / RAZÓN SOCIAL
FERNANDEZ FERNANDEZ MIGUEL SERAFIN

NIF
***8210*

EXPEDIENTE
1262402

RESOLUCIÓN
DENEGACIÓN DE LA AYUDA

DATOS DE MANTENIMIENTO UNIDADES

GRUPO DE PAGO	Sup. Dec. Admisible	Sup. Resuelta	Sobredecl.	% Sobredecl.
ZONAS DE LIMITACIONES NATURALES	0,00	0,00	0,00	0,00

RESUMEN DE PAGOS

	IMPORTE (Euros)			
	RESUELTO	FEADER	MAPA	CAPADR
A pagar	0,00	0,00	0,00	0,00

APLICACIÓN DE REDUCCIONES Y PENALIZACIONES (%)

Criterios de subvencionabilidad (1)	Presentación tardía	Omisión declaración	Condicionidad
100,00	0,00	1,00	0,00

IMPORTE (Euros)

Calculado(2)	Reducción	Penalización	Reducción adicional	Penalización adicional	Resuelto	FEADER	MAPA	CAPADR
0,00 €	0,00 €	0,00 €	0,00 €	0,00 €	0,00 €	0,00 €	0,00 €	0,00 €
Importe Unitario:	54,00 €	Nuevo Importe Unitario:	0,00 €					

RECINTOS PROPUESTOS

REF.	REFERENCIA SIGPAC	CULTIVO	S/R	USO SIGPAC	Sup. Dec. admisible	Sup. Campo	Sup. Determ.	Sup. Resuelta
-1493983	18-028-001-00094-0004	BERENJENA	R		0,13		0,13	0,13
-1493982	18-028-001-00091-0002	BERENJENA	R		0,23		0,23	0,23
5293817	18-028-001-00206-0005	CALABACÍN	R		0,79		0,79	0,79
5293822	18-028-001-00091-0001	BRÓCOLI	R		0,58		0,58	0,58
5293823	18-028-001-00094-0002	BERENJENA	R		0,52		0,52	0,52
5293825	18-028-001-00095-0001	BERENJENA	S		0,77		0,77	0,77
5293826	18-028-001-00098-0001	BERENJENA	S		0,53		0,53	0,53
5293827	18-028-001-00098-0002	BERENJENA	S		0,59		0,59	0,56
5293828	18-028-001-00099-0001	BERENJENA	S		1,06		1,06	0,90

INCIDENCIAS

INCIDENCIA DESCRIPCIÓN

256	Solicitud con recintos no declarados en campaña actual con una reducción por omisión de superficie superior al 3% CÓDIGO PARA EL PORCENTAJE DE REDUCCIÓN POR OMISIÓN QUE CORRESPONDE A LA SOLICITUD:1
2454	Solicitante de intervención 6613 cuyo regimen de afiliación a la SS no es ni el sistema especial agrario(cuenta ajena) ni autonomo con actividad agraria.
4272	Verifica que las líneas de declaración de las Solicitudes Únicas no tienen solapes con la capa de Retroactividad Gráfica (ambas de la misma campaña) a nivel de expediente/línea de declaración gráfica de la solicitud. Recinto:18-028-001-00098-00002 Cultivo: - Agregado de la referencia del recinto.:0 Zona de la referencia del recinto.:0 Superficie solapada.:0,03 Id. Incid.:98005369 Recinto:18-028-001-00099-00001 Cultivo: - Agregado de la referencia del recinto.:0 Zona de la referencia del recinto.:0 Superficie solapada.:0,16 Id. Incid.:98005370
74018	Productor que no es agricultor a título principal, según los datos del ejercicio fiscal n-1 y seguridad socia.
74053	Importe inferior a 100 Euros

(1) Con incidencias que retienen pago o deniegan el expediente.

(2) Se calcula sobre superficie declarada admisible.

(3) Aplicación del artículo 16 bis del RD 147/2023.

(4) Expediente con algunos recintos de pastos permanentes ubicados en espacios protegidos donde la carga ganadera mínima será 0,1 UGM/ha.

Puede verificar la integridad de una copia de este documento mediante la lectura del código QR adjunto o mediante el acceso a la dirección <https://ws050.juntadeandalucia.es/verificarFirma> indicando el código de VERIFICACIÓN

FIRMADO POR	RAQUEL MARIA ESPIN CRESPO	17/10/2024
VERIFICACIÓN	Pk2jmJDVJQXVSF7B6ESWF6FEMYA9VL	PÁG. 1546/3958





APELLIDOS Y NOMBRE / RAZÓN SOCIAL

FERNANDEZ LOPEZ PEDRO

NIF

***9183*

EXPEDIENTE

1101070

RESOLUCIÓN

DENEGACIÓN DE LA AYUDA

DATOS DE MANTENIMIENTO UNIDADES

GRUPO DE PAGO

ZONAS DE LIMITACIONES NATURALES

Sup. Dec. Admisible

0,00

Sup. Resuelta

0,00

Sobredecl.

0,00

% Sobredecl.

0,00

RESUMEN DE PAGOS

	IMPORTE (Euros)			
	RESUELTO	FEADER	MAPA	CAPADR
A pagar	0,00	0,00	0,00	0,00

APLICACIÓN DE REDUCCIONES Y PENALIZACIONES (%)

Crterios de subvencionabilidad (1)	Presentación tardía	Omisión declaración	Condicionalidad
100,00	0,00	0,00	0,00

IMPORTE (Euros)

Calculado(2)	Reducción	Penalización	Reducción Penalización (3)	Penalización adicional	Resuelto	FEADER	MAPA	CAPADR
0,00 €	0,00 €	0,00 €	0,00 €	0,00 €	0,00 €	0,00 €	0,00 €	0,00 €
Importe Unitario:	54,00 €	Nuevo Importe Unitario:	0,00 €					

INCIDENCIAS

INCIDENCIA DESCRIPCIÓN

74053	Importe inferior a 100 Euros
86119	Carga ganadera NO cumple con el valor mínimo de 0,2 UGM/ha. Recinto:23-063-013-00034-00002 Cultivo:62000 PASTOS PERMANENTES DE 5 O MAS AÑOS-SIN VARIEDAD Secano Carga Ganadera:0,17 Recinto:23-063-013-00034-00006 Cultivo:62000 PASTOS PERMANENTES DE 5 O MAS AÑOS-SIN VARIEDAD Secano Carga Ganadera:0,17 Recinto:23-063-013-00034-00010 Cultivo:62000 PASTOS PERMANENTES DE 5 O MAS AÑOS-SIN VARIEDAD Secano Carga Ganadera:0,17 Recinto:23-063-013-00034-00011 Cultivo:62000 PASTOS PERMANENTES DE 5 O MAS AÑOS-SIN VARIEDAD Secano Carga Ganadera:0,17 Recinto:23-063-013-00034-00012 Cultivo:62000 PASTOS PERMANENTES DE 5 O MAS AÑOS-SIN VARIEDAD Secano Carga Ganadera:0,17 Recinto:23-063-013-00034-00014 Cultivo:62000 PASTOS PERMANENTES DE 5 O MAS AÑOS-SIN VARIEDAD Secano Carga Ganadera:0,17 Recinto:23-063-013-00034-00015 Cultivo:62000 PASTOS PERMANENTES DE 5 O MAS AÑOS-SIN VARIEDAD Secano Carga Ganadera:0,17

(1) Con incidencias que retienen pago o deniegan el expediente.

(2) Se calcula sobre superficie declarada admisible.

(3) Aplicación del artículo 16 bis del RD 147/2023.

(4) Expediente con algunos recintos de pastos permanentes ubicados en espacios protegidos donde la carga ganadera mínima será 0,1 UGM/ha.

Puede verificar la integridad de una copia de este documento mediante la lectura del código QR adjunto o mediante el acceso a la dirección <https://ws050.juntadeandalucia.es/verificarFirma> indicando el código de VERIFICACIÓN

FIRMADO POR	RAQUEL MARIA ESPIN CRESPO	17/10/2024	
VERIFICACIÓN	Pk2jmJDVJQXVSF7B6ESWF6FEMYA9VL	PÁG. 1547/3958	



Datos considerados para el Cálculo de la Carga Ganadera del expediente

Superficie determinada para Cálculo Carga Ganadera: 248,87 ha

Carga Ganadera del Expediente: 0,17 ugm/ha (4)

Explotación	Especie	Ugm Calculada para CG
ES181640000277	OVINA	18,14
ES230630000554	OVINA	17,66
ES239040000530	OVINA	6,55

Recintos Determinados para el Cálculo de Garga Ganadera

REE.	REFERENCIA SIGPAC	CULTIVO	DESCRIPCIÓN CULTIVO	S/R	SUP. RESUELTA (ha)
1700000006362966	18-167-023-00120-00009	62000	PASTOS PERMANENTES DE 5 O MAS AÑOS-SIN VARIEDAD	S	120,29
1700000006362967	23-063-013-00034-00014	62000	PASTOS PERMANENTES DE 5 O MAS AÑOS-SIN VARIEDAD	S	16,85
1700000006362968	23-063-013-00034-00010	62000	PASTOS PERMANENTES DE 5 O MAS AÑOS-SIN VARIEDAD	S	2,98
1700000006362969	23-063-013-00034-00015	62000	PASTOS PERMANENTES DE 5 O MAS AÑOS-SIN VARIEDAD	S	0,51
1700000006362970	23-078-015-00391-00001	62000	PASTOS PERMANENTES DE 5 O MAS AÑOS-SIN VARIEDAD	S	0,78
1700000006362971	23-063-013-00034-00002	62000	PASTOS PERMANENTES DE 5 O MAS AÑOS-SIN VARIEDAD	S	3,88
1700000006362972	18-167-023-00120-00010	62000	PASTOS PERMANENTES DE 5 O MAS AÑOS-SIN VARIEDAD	S	35,09
1700000006362973	23-063-013-00034-00006	62000	PASTOS PERMANENTES DE 5 O MAS AÑOS-SIN VARIEDAD	S	65,36
1700000006362974	23-063-013-00034-00012	62000	PASTOS PERMANENTES DE 5 O MAS AÑOS-SIN VARIEDAD	S	0,52
1700000006362975	23-063-013-00034-00011	62000	PASTOS PERMANENTES DE 5 O MAS AÑOS-SIN VARIEDAD	S	2,61

(1) Con incidencias que retienen pago o deniegan el expediente.

(2) Se calcula sobre superficie declarada admisible.

(3) Aplicación del artículo 16 bis del RD 147/2023.

(4) Expediente con algunos recintos de pastos permanentes ubicados en espacios protegidos donde la carga ganadera mínima será 0,1 UGM/ha.

Puede verificar la integridad de una copia de este documento mediante la lectura del código QR adjunto o mediante el acceso a la dirección <https://ws050.juntadeandalucia.es/verificarFirma> indicando el código de VERIFICACIÓN

FIRMADO POR	RAQUEL MARIA ESPIN CRESPO	17/10/2024	
VERIFICACIÓN	Pk2jmJDVJQXVSF7B6ESWF6FEMYA9VL	PÁG. 1548/3958	



APELLIDOS Y NOMBRE / RAZÓN SOCIAL

FERNÁNDEZ LÓPEZ SERGIO

NIF

****4380*

EXPEDIENTE

1255710

RESOLUCIÓN

DENEGACIÓN DE LA AYUDA

DATOS DE MANTENIMIENTO UNIDADES

GRUPO DE PAGO

ZONAS DE LIMITACIONES NATURALES

Sup. Dec. Admisible

0,00

Sup. Resuelta

0,00

Sobredecl.

0,00

% Sobredecl.

0,00

RESUMEN DE PAGOS

IMPORTE (Euros)

	RESUELTO	FEADER	MAPA	CAPADR
A pagar	0,00	0,00	0,00	0,00

APLICACIÓN DE REDUCCIONES Y PENALIZACIONES (%)

Criterios de subvencionabilidad (1)	Presentación tardía	Omisión declaración	Condicionabilidad
100,00	0,00	0,00	0,00

IMPORTE (Euros)

Calculado(2)	Reducción	Penalización	Reducción Penalización (3)	Penalización adicional	Resuelto	FEADER	MAPA	CAPADR
0,00 €	0,00 €	0,00 €	0,00 €	0,00 €	0,00 €	0,00 €	0,00 €	0,00 €
Importe Unitario:	54,00 €	Nuevo Importe Unitario:	0,00 €					

INCIDENCIAS

INCIDENCIA DESCRIPCIÓN

74051	Solicitante de intervención 6613, que no declara ningun recinto en zona desfavorecida.
74053	Importe inferior a 100 Euros

(1) Con incidencias que retienen pago o deniegan el expediente.

(2) Se calcula sobre superficie declarada admisible.

(3) Aplicación del artículo 16 bis del RD 147/2023.

(4) Expediente con algunos recintos de pastos permanentes ubicados en espacios protegidos donde la carga ganadera mínima será 0,1 UGM/ha.

Puede verificar la integridad de una copia de este documento mediante la lectura del código QR adjunto o mediante el acceso a la dirección <https://ws050.juntadeandalucia.es/verificarFirma> indicando el código de VERIFICACIÓN

FIRMADO POR	RAQUEL MARIA ESPIN CRESPO	17/10/2024	
VERIFICACIÓN	Pk2jmJDVJQXVSF7B6ESWF6FEMYA9VL	PÁG. 1549/3958	



APELLIDOS Y NOMBRE / RAZÓN SOCIAL

FERNANDEZ MOLINERO GERARDO

NIF

***9024*

EXPEDIENTE

1248290

RESOLUCIÓN

DENEGACIÓN DE LA AYUDA

DATOS DE MANTENIMIENTO UNIDADES

GRUPO DE PAGO

ZONAS DE LIMITACIONES NATURALES

Sup. Dec. Admisible

0,00

Sup. Resuelta

0,00

Sobredecl.

0,00

% Sobredecl.

0,00

RESUMEN DE PAGOS

IMPORTE (Euros)

	RESUELTO	FEADER	MAPA	CAPADR
A pagar	0,00	0,00	0,00	0,00

APLICACIÓN DE REDUCCIONES Y PENALIZACIONES (%)

Crterios de subvencionabilidad (1)	Presentación tardía	Omisión declaración	Condicionalidad
100,00	0,00	0,00	0,00

IMPORTE (Euros)

Calculado(2)	Reducción	Penalización	Reducción Penalización (3)	Penalización adicional	Resuelto	FEADER	MAPA	CAPADR
0,00 €	0,00 €	0,00 €	0,00 €	0,00 €	0,00 €	0,00 €	0,00 €	0,00 €
Importe Unitario:	54,00 €	Nuevo Importe Unitario:	0,00 €					

RECINTOS PROPUESTOS

REF.	REFERENCIA SIGPAC	CULTIVO	S/R	USO SIGPAC	Sup. Dec. admisible	Sup. Campo	Sup. Determ.	Sup. Resuelta
-557457	18-204-038-00332-0002	OLIVAR	S		0,01		0,01	0,01
-557456	18-204-038-00332-0001	OLIVAR	S		0,79		0,79	0,79
-557455	18-204-038-00331-0001	OLIVAR	S		0,78		0,78	0,78
-557454	18-204-038-00168-0002	OLIVAR	S		0,04		0,04	0,04
-557453	18-204-038-00168-0001	OLIVAR	S		0,54		0,54	0,54

INCIDENCIAS

INCIDENCIA DESCRIPCIÓN

2454	Solicitante de intervención 6613 cuyo regimen de afiliacion a la SS no es ni el sistema especial agrario(cuenta ajena) ni autonomo con actividad agraria.
74018	Productor que no es agricultor a titulo principal, según los datos del ejercicio fiscal n-1 y seguridad socia.
74053	Importe inferior a 100 Euros

(1) Con incidencias que retienen pago o deniegan el expediente.

(2) Se calcula sobre superficie declarada admisible.

(3) Aplicación del artículo 16 bis del RD 147/2023.

(4) Expediente con algunos recintos de pastos permanentes ubicados en espacios protegidos donde la carga ganadera mínima será 0,1 UGM/ha.

Puede verificar la integridad de una copia de este documento mediante la lectura del código QR adjunto o mediante el acceso a la dirección <https://ws050.juntadeandalucia.es/verificarFirma> indicando el código de VERIFICACIÓN

FIRMADO POR

RAQUEL MARIA ESPIN CRESPO

17/10/2024

VERIFICACIÓN

Pk2jmJDVJQXVSF7B6ESWF6FEMYA9VL

PÁG. 1550/3958





APELLIDOS Y NOMBRE / RAZÓN SOCIAL

FUENTES MARTINEZ MARIA ANGIUSTIAS

NIF

****2179*

EXPEDIENTE

1102017

RESOLUCIÓN

DENEGACIÓN DE LA AYUDA

DATOS DE MANTENIMIENTO UNIDADES

GRUPO DE PAGO

ZONAS DE LIMITACIONES NATURALES

Sup. Dec. Admisible

1,80

Sup. Resuelta

1,80

Sobredecl.

0,00

% Sobredecl.

0,00

RESUMEN DE PAGOS

	IMPORTE (Euros)			
	RESUELTO	FEADER	MAPA	CAPADR
A pagar	0,00	0,00	0,00	0,00

APLICACIÓN DE REDUCCIONES Y PENALIZACIONES (%)

Crterios de subvencionabilidad (1)	Presentación tardía	Omisión declaración	Condicionalidad
100,00	0,00	0,00	0,00

IMPORTE (Euros)

Calculado(2)	Reducción	Penalización	Reducción Penalización (3)	Penalización adicional	Resuelto	FEADER	MAPA	CAPADR
97,20 €	0,00 €	0,00 €	0,00 €	0,00 €	0,00 €	0,00 €	0,00 €	0,00 €
Importe Unitario:	54,00 €	Nuevo Importe Unitario:	54,00 €					

RECINTOS PROPUESTOS

REF.	REFERENCIA SIGPAC	CULTIVO	S/R	USO SIGPAC	Sup. Dec. admisible	Sup. Campo	Sup. Determ.	Sup. Resuelta
-976167	18-084-001-00225-0006	TRIGO BLANDO	R		0,09		0,09	0,09
-976165	18-084-001-00224-0006	TRIGO BLANDO	R		1,71		1,71	1,71

INCIDENCIAS

INCIDENCIA DESCRIPCIÓN

74053 Importe inferior a 100 Euros

(1) Con incidencias que retienen pago o deniegan el expediente.

(2) Se calcula sobre superficie declarada admisible.

(3) Aplicación del artículo 16 bis del RD 147/2023.

(4) Expediente con algunos recintos de pastos permanentes ubicados en espacios protegidos donde la carga ganadera mínima será 0,1 UGM/ha.

Puede verificar la integridad de una copia de este documento mediante la lectura del código QR adjunto o mediante el acceso a la dirección <https://ws050.juntadeandalucia.es/verificarFirma> indicando el código de VERIFICACIÓN

FIRMADO POR	RAQUEL MARIA ESPIN CRESPO	17/10/2024	
VERIFICACIÓN	Pk2jmJDVJQXVSF7B6ESWF6FEMYA9VL	PÁG. 1551/3958	



APELLIDOS Y NOMBRE / RAZÓN SOCIAL

FUNES CANTON JOSE ANTONIO

NIF

***9061*

EXPEDIENTE

1113219

RESOLUCIÓN

DENEGACIÓN DE LA AYUDA

DATOS DE MANTENIMIENTO UNIDADES

GRUPO DE PAGO

ZONAS DE LIMITACIONES NATURALES

Sup. Dec. Admisible

0,00

Sup. Resuelta

0,00

Sobredecl.

0,00

% Sobredecl.

0,00

RESUMEN DE PAGOS

IMPORTE (Euros)

	RESUELTO	FEADER	MAPA	CAPADR
A pagar	0,00	0,00	0,00	0,00

APLICACIÓN DE REDUCCIONES Y PENALIZACIONES (%)

Criterios de subvencionabilidad (1)	Presentación tardía	Omisión declaración	Condicionalidad
100,00	0,00	0,00	0,00

IMPORTE (Euros)

Calculado(2)	Reducción	Penalización	Reducción Penalización (3)	Penalización adicional	Resuelto	FEADER	MAPA	CAPADR
0,00 €	0,00 €	0,00 €	0,00 €	0,00 €	0,00 €	0,00 €	0,00 €	0,00 €
Importe Unitario:	54,00 €	Nuevo Importe Unitario:	0,00 €					

RECINTOS PROPUESTOS

REF.	REFERENCIA SIGPAC	CULTIVO	S/R	USO SIGPAC	Sup. Dec. admisible	Sup. Campo	Sup. Determ.	Sup. Resuelta
-1501271	18-174-900-80001-0039	OLIVAR	R		0,14		0,14	0,14
5256175	18-174-015-00095-0003	OLIVAR	R		0,36		0,36	0,36
5256176	18-174-015-00095-0004	OLIVAR	R		0,46		0,46	0,46
170000006497873	18-174-009-00009-0001	OLIVAR	S		1,49		1,49	1,49
170000006497874	18-174-009-00012-0001	OLIVAR	S		0,73		0,73	0,73

INCIDENCIAS

INCIDENCIA DESCRIPCIÓN

74018	Productor que no es agricultor a título principal, según los datos del ejercicio fiscal n-1 y seguridad socia.
74053	Importe inferior a 100 Euros

(1) Con incidencias que retienen pago o deniegan el expediente.

(2) Se calcula sobre superficie declarada admisible.

(3) Aplicación del artículo 16 bis del RD 147/2023.

(4) Expediente con algunos recintos de pastos permanentes ubicados en espacios protegidos donde la carga ganadera mínima será 0,1 UGM/ha.

Puede verificar la integridad de una copia de este documento mediante la lectura del código QR adjunto o mediante el acceso a la dirección <https://ws050.juntadeandalucia.es/verificarFirma> indicando el código de VERIFICACIÓN

FIRMADO POR

RAQUEL MARIA ESPIN CRESPO

17/10/2024

VERIFICACIÓN

Pk2jmJDVJQXVSF7B6ESWF6FEMYA9VL

PÁG. 1552/3958





APELLIDOS Y NOMBRE / RAZÓN SOCIAL

GALERA FERNANDEZ MARIA DOLORES

NIF
****2365*

EXPEDIENTE
1156299

RESOLUCIÓN
DENEGACIÓN DE LA AYUDA

DATOS DE MANTENIMIENTO UNIDADES

GRUPO DE PAGO

ZONAS DE LIMITACIONES NATURALES

Sup. Dec. Admisible	Sup. Resuelta	Sobredecl.	% Sobredecl.
0,00	0,00	0,00	0,00

RESUMEN DE PAGOS

	IMPORTE (Euros)			
	RESUELTO	FEADER	MAPA	CAPADR
A pagar	0,00	0,00	0,00	0,00

APLICACIÓN DE REDUCCIONES Y PENALIZACIONES (%)

Criterios de subvencionabilidad (1)	Presentación tardía	Omisión declaración	Condicionabilidad
100,00	0,00	0,00	0,00

IMPORTE (Euros)

Calculado(2)	Reducción	Penalización	Reducción Penalización (3)	Penalización adicional	Resuelto	FEADER	MAPA	CAPADR
0,00 €	0,00 €	0,00 €	0,00 €	0,00 €	0,00 €	0,00 €	0,00 €	0,00 €
Importe Unitario:	54,00 €	Nuevo Importe Unitario:	0,00 €					

RECINTOS PROPUESTOS

REF.	REFERENCIA SIGPAC	CULTIVO	S/R	USO SIGPAC	Sup. Dec. admisible	Sup. Campo	Sup. Determ.	Sup. Resuelta
170000006545692	18-030-010-00463-0001	OLIVAR	R		1,03		1,03	1,03

(1) Con incidencias que retienen pago o deniegan el expediente.

(2) Se calcula sobre superficie declarada admisible.

(3) Aplicación del artículo 16 bis del RD 147/2023.

(4) Expediente con algunos recintos de pastos permanentes ubicados en espacios protegidos donde la carga ganadera mínima será 0,1 UGM/ha.

Puede verificar la integridad de una copia de este documento mediante la lectura del código QR adjunto o mediante el acceso a la dirección <https://ws050.juntadeandalucia.es/verificarFirma> indicando el código de VERIFICACIÓN

FIRMADO POR	RAQUEL MARIA ESPIN CRESPO	17/10/2024
VERIFICACIÓN	Pk2jmJDVJQXVSF7B6ESWF6FEMYA9VL	PÁG. 1553/3958





INCIDENCIAS

INCIDENCIA DESCRIPCIÓN

74018	Productor que no es agricultor a título principal, según los datos del ejercicio fiscal n-1 y seguridad socia.
74053	Importe inferior a 100 Euros
86119	Carga ganadera NO cumple con el valor mínimo de 0,2 UGM/ha. Recinto:18-057-058-00123-00004 Cultivo:62000 PASTOS PERMANENTES DE 5 O MAS AÑOS-SIN VARIEDAD Secano Carga Ganadera:0 Recinto:18-057-058-00123-00005 Cultivo:62000 PASTOS PERMANENTES DE 5 O MAS AÑOS-SIN VARIEDAD Secano Carga Ganadera:0 Recinto:18-057-058-00123-00009 Cultivo:62000 PASTOS PERMANENTES DE 5 O MAS AÑOS-SIN VARIEDAD Secano Carga Ganadera:0 Recinto:18-057-058-00123-00010 Cultivo:62000 PASTOS PERMANENTES DE 5 O MAS AÑOS-SIN VARIEDAD Secano Carga Ganadera:0 Recinto:18-057-058-00199-00008 Cultivo:62000 PASTOS PERMANENTES DE 5 O MAS AÑOS-SIN VARIEDAD Secano Carga Ganadera:0 Recinto:18-057-058-00199-00009 Cultivo:62000 PASTOS PERMANENTES DE 5 O MAS AÑOS-SIN VARIEDAD Secano Carga Ganadera:0 Recinto:18-057-058-00207-00001 Cultivo:62000 PASTOS PERMANENTES DE 5 O MAS AÑOS-SIN VARIEDAD Secano Carga Ganadera:0 Recinto:18-057-058-00207-00003 Cultivo:62000 PASTOS PERMANENTES DE 5 O MAS AÑOS-SIN VARIEDAD Secano Carga Ganadera:0 Recinto:18-057-058-00869-00009 Cultivo:62000 PASTOS PERMANENTES DE 5 O MAS AÑOS-SIN VARIEDAD Secano Carga Ganadera:0
86121	Recinto superficie forrajera que no realiza la actividad de producción de pastoreo. Recinto:18-057-058-00123-00004 Cultivo:62000 PASTOS PERMANENTES DE 5 O MAS AÑOS-SIN VARIEDAD Secano Actividad Agraria del recinto:5 Recinto:18-057-058-00123-00005 Cultivo:62000 PASTOS PERMANENTES DE 5 O MAS AÑOS-SIN VARIEDAD Secano Actividad Agraria del recinto:5 Recinto:18-057-058-00123-00009 Cultivo:62000 PASTOS PERMANENTES DE 5 O MAS AÑOS-SIN VARIEDAD Secano Actividad Agraria del recinto:5 Recinto:18-057-058-00123-00010 Cultivo:62000 PASTOS PERMANENTES DE 5 O MAS AÑOS-SIN VARIEDAD Secano Actividad Agraria del recinto:5 Recinto:18-057-058-00199-00008 Cultivo:62000 PASTOS PERMANENTES DE 5 O MAS AÑOS-SIN VARIEDAD Secano Actividad Agraria del recinto:5 Recinto:18-057-058-00199-00009 Cultivo:62000 PASTOS PERMANENTES DE 5 O MAS AÑOS-SIN VARIEDAD Secano Actividad Agraria del recinto:5 Recinto:18-057-058-00207-00001 Cultivo:62000 PASTOS PERMANENTES DE 5 O MAS AÑOS-SIN VARIEDAD Secano Actividad Agraria del recinto:5 Recinto:18-057-058-00207-00003 Cultivo:62000 PASTOS PERMANENTES DE 5 O MAS AÑOS-SIN VARIEDAD Secano Actividad Agraria del recinto:5 Recinto:18-057-058-00869-00009 Cultivo:62000 PASTOS PERMANENTES DE 5 O MAS AÑOS-SIN VARIEDAD Secano Actividad Agraria del recinto:5
86122	Recinto superficie forrajera que realiza la actividad de producción de pastoreo y no declara el o los códigos del Registro de Explotaciones Ganaderas de Andalucía, REGA. Recinto:18-057-058-00123-00004 Cultivo:62000 PASTOS PERMANENTES DE 5 O MAS AÑOS-SIN VARIEDAD Secano Recinto:18-057-058-00123-00005 Cultivo:62000 PASTOS PERMANENTES DE 5 O MAS AÑOS-SIN VARIEDAD Secano Recinto:18-057-058-00123-00009 Cultivo:62000 PASTOS PERMANENTES DE 5 O MAS AÑOS-SIN VARIEDAD Secano Recinto:18-057-058-00123-00010 Cultivo:62000 PASTOS PERMANENTES DE 5 O MAS AÑOS-SIN VARIEDAD Secano Recinto:18-057-058-00199-00008 Cultivo:62000 PASTOS PERMANENTES DE 5 O MAS AÑOS-SIN VARIEDAD Secano Recinto:18-057-058-00199-00009 Cultivo:62000 PASTOS PERMANENTES DE 5 O MAS AÑOS-SIN VARIEDAD Secano Recinto:18-057-058-00207-00001 Cultivo:62000 PASTOS PERMANENTES DE 5 O MAS AÑOS-SIN VARIEDAD Secano Recinto:18-057-058-00207-00003 Cultivo:62000 PASTOS PERMANENTES DE 5 O MAS AÑOS-SIN VARIEDAD Secano Recinto:18-057-058-00869-00009 Cultivo:62000 PASTOS PERMANENTES DE 5 O MAS AÑOS-SIN VARIEDAD Secano
86124	Recinto de forrajera para Cálculo de Carga Ganadera que No pertenece a Explotación. Recinto:18-057-058-00123-00004 Cultivo:62000 PASTOS PERMANENTES DE 5 O MAS AÑOS-SIN VARIEDAD Secano Recinto:18-057-058-00123-00005 Cultivo:62000 PASTOS PERMANENTES DE 5 O MAS AÑOS-SIN VARIEDAD Secano Recinto:18-057-058-00123-00009 Cultivo:62000 PASTOS PERMANENTES DE 5 O MAS AÑOS-SIN VARIEDAD Secano Recinto:18-057-058-00123-00010 Cultivo:62000 PASTOS PERMANENTES DE 5 O MAS AÑOS-SIN VARIEDAD Secano Recinto:18-057-058-00199-00008 Cultivo:62000 PASTOS PERMANENTES DE 5 O MAS AÑOS-SIN VARIEDAD Secano Recinto:18-057-058-00199-00009 Cultivo:62000 PASTOS PERMANENTES DE 5 O MAS AÑOS-SIN VARIEDAD Secano Recinto:18-057-058-00207-00001 Cultivo:62000 PASTOS PERMANENTES DE 5 O MAS AÑOS-SIN VARIEDAD Secano Recinto:18-057-058-00207-00003 Cultivo:62000 PASTOS PERMANENTES DE 5 O MAS AÑOS-SIN VARIEDAD Secano Recinto:18-057-058-00869-00009 Cultivo:62000 PASTOS PERMANENTES DE 5 O MAS AÑOS-SIN VARIEDAD Secano

(1) Con incidencias que retienen pago o deniegan el expediente.

(2) Se calcula sobre superficie declarada admisible.

(3) Aplicación del artículo 16 bis del RD 147/2023.

(4) Expediente con algunos recintos de pastos permanentes ubicados en espacios protegidos donde la carga ganadera mínima será 0,1 UGM/ha.

Puede verificar la integridad de una copia de este documento mediante la lectura del código QR adjunto o mediante el acceso a la dirección <https://ws050.juntadeandalucia.es/verificarFirma> indicando el código de VERIFICACIÓN

FIRMADO POR	RAQUEL MARIA ESPIN CRESPO	17/10/2024
VERIFICACIÓN	Pk2jmJDVJQXVSF7B6ESWF6FEMYA9VL	PÁG. 1554/3958





APELLIDOS Y NOMBRE / RAZÓN SOCIAL

GALERA TELLO ANTONIO

NIF
****5499*

EXPEDIENTE
1191132

RESOLUCIÓN
DENEGACIÓN DE LA AYUDA

DATOS DE MANTENIMIENTO UNIDADES

GRUPO DE PAGO

ZONAS DE LIMITACIONES NATURALES

Sup. Dec. Admisible	Sup. Resuelta	Sobredecl.	% Sobredecl.
0,00	0,00	0,00	0,00

RESUMEN DE PAGOS

	IMPORTE (Euros)			
	RESUELTO	FEADER	MAPA	CAPADR
A pagar	0,00	0,00	0,00	0,00

APLICACIÓN DE REDUCCIONES Y PENALIZACIONES (%)

Criterios de subvencionabilidad (1)	Presentación tardía	Omisión declaración	Condicionidad
100,00	0,00	0,00	0,00

IMPORTE (Euros)

Calculado(2)	Reducción	Penalización	Reducción Penalización (3)	Penalización adicional	Resuelto	FEADER	MAPA	CAPADR
0,00 €	0,00 €	0,00 €	0,00 €	0,00 €	0,00 €	0,00 €	0,00 €	0,00 €
Importe Unitario:	54,00 €	Nuevo Importe Unitario:	0,00 €					

(1) Con incidencias que retienen pago o deniegan el expediente.

(2) Se calcula sobre superficie declarada admisible.

(3) Aplicación del artículo 16 bis del RD 147/2023.

(4) Expediente con algunos recintos de pastos permanentes ubicados en espacios protegidos donde la carga ganadera mínima será 0,1 UGM/ha.

Puede verificar la integridad de una copia de este documento mediante la lectura del código QR adjunto o mediante el acceso a la dirección <https://ws050.juntadeandalucia.es/verificarFirma> indicando el código de VERIFICACIÓN

FIRMADO POR	RAQUEL MARIA ESPIN CRESPO	17/10/2024
VERIFICACIÓN	Pk2jmJDVJQXVSF7B6ESWF6FEMYA9VL	PÁG. 1555/3958





RECINTOS PROPUESTOS

REF.	REFERENCIA SIGPAC	CULTIVO	S/R	USO SIGPAC	Sup. Dec. admisible	Sup. Campo	Sup. Determ.	Sup. Resuelta
-1291086	18-030-008-00212-0001	BARBECHO TRADICIONAL	S		0,15		0,15	0,15
-95645	18-030-008-00151-0001	BARBECHO TRADICIONAL	S		0,29		0,29	0,29
-95624	18-030-008-00147-0006	AVENA	S		0,45		0,45	0,45
-95589	18-030-005-00741-0001	HUERTA	R		0,10		0,10	0,10
4117039	18-030-008-00171-0001	AVENA	S		0,11		0,11	0,11
4640691	18-030-005-00362-0001	ALFALFA	R		0,21		0,21	0,21
4640695	18-030-009-00018-0002	AVENA	S		0,65		0,65	0,65
4640697	18-030-011-00240-0001	BARBECHO TRADICIONAL	S		2,82		2,82	2,82
4640700	18-030-011-00306-0002	BARBECHO TRADICIONAL	S		0,14		0,14	0,14
4640705	18-030-016-00358-0001	BARBECHO TRADICIONAL	S		1,29		1,29	1,29
1700000007168897	18-030-002-00261-0001	ALMENDROS	S		0,71		0,71	0,71
1700000007168898	18-030-005-00565-0001	AVENA	R		0,27		0,27	0,27
1700000007168899	18-030-005-00563-0001	ALFALFA	R		0,70		0,70	0,70
1700000007168900	18-030-005-00564-0001	ALFALFA	R		0,07		0,07	0,07
1700000007168901	18-030-008-00202-0001	BARBECHO TRADICIONAL	S		1,05		1,05	1,05
1700000007168902	18-030-008-00212-0001	AVENA	S		0,19		0,19	0,19
1700000007168903	18-030-017-00068-0001	ALMENDROS	S		2,65		2,65	2,65
1700000007168905	18-030-009-00298-0003	AVENA	R		0,15		0,15	0,15
1700000007168906	18-030-005-00475-0001	AVENA	S		0,67		0,67	0,67
1700000007168908	18-030-008-00169-0001	AVENA	S		0,13		0,13	0,13
1700000007168909	18-030-009-00298-0002	AVENA	R		0,15		0,15	0,15
1700000007168910	18-030-008-00036-0001	AVENA	S		0,48		0,48	0,48
1700000007168911	18-030-008-00165-0001	AVENA	S		0,98		0,98	0,98
1700000007168912	18-030-008-00109-0001	AVENA	S		0,44		0,44	0,44
1700000007168913	18-030-010-00153-0001	AVENA	R		0,56		0,56	0,56
1700000007168915	18-030-008-00148-0001	AVENA	S		0,34		0,34	0,34
1700000007168916	18-030-005-00565-0001	AVENA	R		1,17		1,17	1,17
1700000007168917	18-030-008-00020-0002	BARBECHO TRADICIONAL	S		1,46		1,46	1,46
1700000007168922	18-030-005-00744-0005	ALFALFA	R		0,07		0,07	0,07
1700000007168923	18-030-010-00145-0001	AVENA	R		0,59		0,59	0,59
1700000007168924	18-030-005-00744-0001	ALFALFA	R		0,30		0,30	0,30
1700000007168925	18-030-005-00744-0004	ALFALFA	R		0,13		0,13	0,13

INCIDENCIAS

INCIDENCIA DESCRIPCIÓN

- 2454 Solicitante de intervención 6613 cuyo regimen de afiliación a la SS no es ni el sistema especial agrario(cuenta ajena) ni autonomo con actividad agraria.
- 74018 Productor que no es agricultor a título principal, según los datos del ejercicio fiscal n-1 y seguridad socia.
- 74053 Importe inferior a 100 Euros
- 86119 Carga ganadera NO cumple con el valor mínimo de 0,2 UGM/ha.
Recinto:18-030-009-00110-00025 Cultivo:62000 PASTOS PERMANENTES DE 5 O MAS AÑOS-SIN VARIEDAD Secano Carga Ganadera:0,01

Datos considerados para el Cálculo de la Carga Ganadera del expediente

Superficie determinada para Cálculo Carga Ganadera: 82,55 ha

Carga Ganadera del Expediente: 0,01 ugm/ha

Explotación	Especie	Ugm Calculada para CG
ES180290000048	OVINA	1,00

(1) Con incidencias que retienen pago o deniegan el expediente.
 (2) Se calcula sobre superficie declarada admisible.
 (3) Aplicación del artículo 16 bis del RD 147/2023.
 (4) Expediente con algunos recintos de pastos permanentes ubicados en espacios protegidos donde la carga ganadera mínima será 0,1 UGM/ha.

Puede verificar la integridad de una copia de este documento mediante la lectura del código QR adjunto o mediante el acceso a la dirección https://ws050.juntadeandalucia.es/verificarFirma indicando el código de VERIFICACIÓN			
FIRMADO POR	RAQUEL MARIA ESPIN CRESPO	17/10/2024	
VERIFICACIÓN	Pk2jmJDVJQXVSF7B6ESWF6FEMYA9VL	PÁG. 1556/3958	



Recintos Determinados para el Cálculo de Garga Ganadera

REF.	REFERENCIA SIGPAC	CULTIVO	DESCRIPCIÓN CULTIVO	S/R	SUP. RESUELTA (ha)
6866239	18-030-009-00110-00025	62000	PASTOS PERMANENTES DE 5 O MAS AÑOS-SIN VARIEDAD	S	82,55

Incidencias de carga ganadera

INCIDENCIA DESCRIPCIÓN

86132	Recinto superficie forrajera que no realiza la actividad de producción de pastoreo.
	Recinto:18-030-008-00212-00001 Cultivo:20000 BARBECHO TRADICIONAL-SIN VARIEDAD Secano
	Recinto:18-030-008-00151-00001 Cultivo:20000 BARBECHO TRADICIONAL-SIN VARIEDAD Secano
	Recinto:18-030-011-00240-00001 Cultivo:20000 BARBECHO TRADICIONAL-SIN VARIEDAD Secano
	Recinto:18-030-011-00306-00002 Cultivo:20000 BARBECHO TRADICIONAL-SIN VARIEDAD Secano
	Recinto:18-030-016-00358-00001 Cultivo:20000 BARBECHO TRADICIONAL-SIN VARIEDAD Secano
	Recinto:18-030-008-00202-00001 Cultivo:20000 BARBECHO TRADICIONAL-SIN VARIEDAD Secano
	Recinto:18-030-008-00020-00002 Cultivo:20000 BARBECHO TRADICIONAL-SIN VARIEDAD Secano

(1) Con incidencias que retienen pago o deniegan el expediente.

(2) Se calcula sobre superficie declarada admisible.

(3) Aplicación del artículo 16 bis del RD 147/2023.

(4) Expediente con algunos recintos de pastos permanentes ubicados en espacios protegidos donde la carga ganadera mínima será 0,1 UGM/ha.

Puede verificar la integridad de una copia de este documento mediante la lectura del código QR adjunto o mediante el acceso a la dirección <https://ws050.juntadeandalucia.es/verificarFirma> indicando el código de VERIFICACIÓN

FIRMADO POR	RAQUEL MARIA ESPIN CRESPO	17/10/2024
VERIFICACIÓN	Pk2jmJDVJQXVSF7B6ESWF6FEMYA9VL	PÁG. 1557/3958





APELLIDOS Y NOMBRE / RAZÓN SOCIAL

GARCIA AGUILAR ANTONIA

NIF

***3488*

EXPEDIENTE

1221827

RESOLUCIÓN

DENEGACIÓN DE LA AYUDA

DATOS DE MANTENIMIENTO UNIDADES

GRUPO DE PAGO

ZONAS DE LIMITACIONES NATURALES

Sup. Dec. Admisible

0,00

Sup. Resuelta

0,00

Sobredecl.

0,00

% Sobredecl.

0,00

RESUMEN DE PAGOS

	IMPORTE (Euros)			
	RESUELTO	FEADER	MAPA	CAPADR
A pagar	0,00	0,00	0,00	0,00

APLICACIÓN DE REDUCCIONES Y PENALIZACIONES (%)

Crterios de subvencionabilidad (1)	Presentación tardía	Omisión declaración	Condicionalidad
100,00	0,00	0,00	0,00

IMPORTE (Euros)

Calculado(2)	Reducción	Penalización	Reducción adicional (3)	Penalización adicional	Resuelto	FEADER	MAPA	CAPADR
0,00 €	0,00 €	0,00 €	0,00 €	0,00 €	0,00 €	0,00 €	0,00 €	0,00 €
Importe Unitario:	54,00 €	Nuevo Importe Unitario:	0,00 €					

INCIDENCIAS

INCIDENCIA DESCRIPCIÓN

74053 Importe inferior a 100 Euros

86126 Recinto de forrajera para Cálculo de Carga Ganadera que No pertenece a Explotación con UGM válida.

Recinto:18-107-900-99000-99001 Cultivo:62000 PASTOS PERMANENTES DE 5 O MAS AÑOS-SIN VARIEDAD Secano Explotacion:ES181050023000

Datos considerados para el Cálculo de la Carga Ganadera del expediente

Superficie determinada para Cálculo Carga Ganadera: 6,43 ha

Carga Ganadera del Expediente: 1,35 ugm/ha (4)

Explotación	Especie	Ugm Calculada para CG
ES181050000200	CAPRINA	8,71

Recintos Determinados para el Cálculo de Garga Ganadera

REF.	REFERENCIA SIGPAC	CULTIVO	DESCRIPCIÓN CULTIVO	S/R	SUP. RESUELTA (ha)
1700000006935727	18-101-011-00011-00002	62000	PASTOS PERMANENTES DE 5 O MAS AÑOS-SIN VARIEDAD	S	6,43

Incidencias de carga ganadera

INCIDENCIA DESCRIPCIÓN

86126 Recinto de forrajera para Cálculo de Carga Ganadera que No pertenece a Explotación con UGM válida.

Recinto:18-107-900-99000-99001 Cultivo:62000 PASTOS PERMANENTES DE 5 O MAS AÑOS-SIN VARIEDAD Secano Explotacion:ES181050023000

86128 Recinto de Forrajeras que no ha contabilizado para Carga Ganadera por no tener una explotación válida para el cálculo de la Carga Ganadera

Recinto:18-107-900-99000-99001 Cultivo:62 PASTOS PERMANENTES DE 5 O MAS AÑOS-

(1) Con incidencias que retienen pago o deniegan el expediente.

(2) Se calcula sobre superficie declarada admisible.

(3) Aplicación del artículo 16 bis del RD 147/2023.

(4) Expediente con algunos recintos de pastos permanentes ubicados en espacios protegidos donde la carga ganadera mínima será 0,1 UGM/ha.

Puede verificar la integridad de una copia de este documento mediante la lectura del código QR adjunto o mediante el acceso a la dirección <https://ws050.juntadeandalucia.es/verificarFirma> indicando el código de VERIFICACIÓN

FIRMADO POR

RAQUEL MARIA ESPIN CRESPO

17/10/2024

VERIFICACIÓN

Pk2jmJDVJQXVSF7B6ESWF6FEMYA9VL

PÁG. 1558/3958





APELLIDOS Y NOMBRE / RAZÓN SOCIAL

GARCIA ALVAREZ MANUEL

NIF

****8998*

EXPEDIENTE

1205330

RESOLUCIÓN

DENEGACIÓN DE LA AYUDA

DATOS DE MANTENIMIENTO UNIDADES

GRUPO DE PAGO

ZONAS DE LIMITACIONES NATURALES

Sup. Dec. Admisible

0,00

Sup. Resuelta

0,00

Sobredecl.

0,00

% Sobredecl.

0,00

RESUMEN DE PAGOS

IMPORTE (Euros)

	RESUELTO	FEADER	MAPA	CAPADR
A pagar	0,00	0,00	0,00	0,00

APLICACIÓN DE REDUCCIONES Y PENALIZACIONES (%)

Crterios de subvencionabilidad (1)	Presentación tardía	Omisión declaración	Condicionalidad
100,00	0,00	0,00	0,00

IMPORTE (Euros)

Calculado(2)	Reducción	Penalización	Reducción Penalización (3)	Penalización adicional	Resuelto	FEADER	MAPA	CAPADR
0,00 €	0,00 €	0,00 €	0,00 €	0,00 €	0,00 €	0,00 €	0,00 €	0,00 €
Importe Unitario:	54,00 €	Nuevo Importe Unitario:	0,00 €					

INCIDENCIAS

INCIDENCIA DESCRIPCIÓN

- 2454 Solicitante de intervención 6613 cuyo regimen de afiliacion a la SS no es ni el sistema especial agrario(cuenta ajena) ni autonomo con actividad agraria.
- 74018 Productor que no es agricultor a título principal, según los datos del ejercicio fiscal n-1 y seguridad socia.
- 74053 Importe inferior a 100 Euros
- 86126 Recinto de forrajera para Cálculo de Carga Ganadera que No pertenece a Explotación con UGM válida.
Recinto:18-107-900-99000-99001 Cultivo:62000 PASTOS PERMANENTES DE 5 O MAS AÑOS-SIN VARIEDAD Secano Explotacion:ES181050023000

Datos considerados para el Cálculo de la Carga Ganadera del expediente

Superficie determinada para Cálculo Carga Ganadera: 148,67 ha
Carga Ganadera del Expediente: 0,27 ugm/ha (4)

Explotación	Especie	Ugm Calculada para CG
ES181590000131	CAPRINA	11,04
ES181590000131	OVINA	29,27

Recintos Determinados para el Cálculo de Garga Ganadera

REF.	REFERENCIA SIGPAC	CULTIVO	DESCRIPCIÓN CULTIVO	S/R	SUP. RESUELTA (ha)
4767083	18-162-012-00062-00005	62000	PASTOS PERMANENTES DE 5 O MAS AÑOS-SIN VARIEDAD	S	33,98
5077196	18-162-013-00017-00006	62000	PASTOS PERMANENTES DE 5 O MAS AÑOS-SIN VARIEDAD	S	114,69

(1) Con incidencias que retienen pago o deniegan el expediente.

(2) Se calcula sobre superficie declarada admisible.

(3) Aplicación del artículo 16 bis del RD 147/2023.

(4) Expediente con algunos recintos de pastos permanentes ubicados en espacios protegidos donde la carga ganadera mínima será 0,1 UGM/ha.

Puede verificar la integridad de una copia de este documento mediante la lectura del código QR adjunto o mediante el acceso a la dirección <https://ws050.juntadeandalucia.es/verificarFirma> indicando el código de VERIFICACIÓN

FIRMADO POR

RAQUEL MARIA ESPIN CRESPO

17/10/2024

VERIFICACIÓN

Pk2jmJDVJQXVSF7B6ESWF6FEMYA9VL

PÁG. 1559/3958





Incidencias de carga ganadera

INCIDENCIA DESCRIPCIÓN

- 86126 Recinto de forrajera para Cálculo de Carga Ganadera que No pertenece a Explotación con UGM válida.
Recinto:18-107-900-99000-99001 Cultivo:62000 PASTOS PERMANENTES DE 5 O MAS AÑOS-SIN VARIEDAD Secano
Explotacion:ES181050023000
- 86128 Recinto de Forrajeras que no ha contabilizado para Carga Ganadera por no tener una explotación válida para el cálculo de la Carga Ganadera
Recinto:18-107-900-99000-99001 Cultivo:62 PASTOS PERMANENTES DE 5 O MAS AÑOS-

(1) Con incidencias que retienen pago o deniegan el expediente.

(2) Se calcula sobre superficie declarada admisible.

(3) Aplicación del artículo 16 bis del RD 147/2023.

(4) Expediente con algunos recintos de pastos permanentes ubicados en espacios protegidos donde la carga ganadera mínima será 0,1 UGM/ha.

Puede verificar la integridad de una copia de este documento mediante la lectura del código QR adjunto o mediante el acceso a la dirección <https://ws050.juntadeandalucia.es/verificarFirma> indicando el código de VERIFICACIÓN

FIRMADO POR	RAQUEL MARIA ESPIN CRESPO	17/10/2024
VERIFICACIÓN	Pk2jmJDVJQXVSF7B6ESWF6FEMYA9VL	PÁG. 1560/3958





APELLIDOS Y NOMBRE / RAZÓN SOCIAL

GARCIA BUENO ELEUTERIO

NIF

***2915*

EXPEDIENTE

1170576

RESOLUCIÓN

DENEGACIÓN DE LA AYUDA

DATOS DE MANTENIMIENTO UNIDADES

GRUPO DE PAGO	Sup. Dec. Admisible	Sup. Resuelta	Sobredecl.	% Sobredecl.
ZONAS DE LIMITACIONES NATURALES	0,00	0,00	0,00	0,00

RESUMEN DE PAGOS

	IMPORTE (Euros)			
	RESUELTO	FEADER	MAPA	CAPADR
A pagar	0,00	0,00	0,00	0,00

APLICACIÓN DE REDUCCIONES Y PENALIZACIONES (%)

Criterios de subvencionabilidad (1)	Presentación tardía	Omisión declaración	Condicionabilidad
100,00	0,00	0,00	0,00

IMPORTE (Euros)

Calculado(2)	Reducción	Penalización	Reducción adicional (3)	Penalización adicional	Resuelto	FEADER	MAPA	CAPADR
0,00 €	0,00 €	0,00 €	0,00 €	0,00 €	0,00 €	0,00 €	0,00 €	0,00 €
Importe Unitario:	54,00 €	Nuevo Importe Unitario:	0,00 €					

INCIDENCIAS

INCIDENCIA DESCRIPCIÓN

- 74053 Importe inferior a 100 Euros
- 86021 Verifica que determinados recintos declarados por el expte para la operación, no se corresponde con la ZONA DESFAVORECIDA. Y no ha sido solicitada la operación análoga o correspondiente.
Recinto:18-162-012-00043-00011 Cultivo:62000 PASTOS PERMANENTES DE 5 O MAS AÑOS-SIN VARIEDAD Secano Operación correcta del recinto:6613.1
- 86126 Recinto de forrajera para Cálculo de Carga Ganadera que No pertenece a Explotación con UGM válida.
Recinto:18-107-900-99000-99001 Cultivo:62000 PASTOS PERMANENTES DE 5 O MAS AÑOS-SIN VARIEDAD Secano Explotacion:ES181050023000

Datos considerados para el Cálculo de la Carga Ganadera del expediente

Superficie determinada para Cálculo Carga Ganadera: 82,50 ha
Carga Ganadera del Expediente: 0,32 ugm/ha (4)

Explotación	Especie	Ugm Calculada para CG
ES181590000109	CAPRINA	26,08

Recintos Determinados para el Cálculo de Garga Ganadera

REF.	REFERENCIA SIGPAC	CULTIVO	DESCRIPCIÓN CULTIVO	S/R	SUP. RESUELTA (ha)
5080572	18-162-012-00043-00011	62000	PASTOS PERMANENTES DE 5 O MAS AÑOS-SIN VARIEDAD	S	82,50

Incidenias de carga ganadera

INCIDENCIA DESCRIPCIÓN

- 86126 Recinto de forrajera para Cálculo de Carga Ganadera que No pertenece a Explotación con UGM válida.
Recinto:18-107-900-99000-99001 Cultivo:62000 PASTOS PERMANENTES DE 5 O MAS AÑOS-SIN VARIEDAD Secano Explotacion:ES181050023000
- 86128 Recinto de Forrajeras que no ha contabilizado para Carga Ganadera por no tener una explotación válida para el cálculo de la Carga Ganadera
Recinto:18-107-900-99000-99001 Cultivo:62 PASTOS PERMANENTES DE 5 O MAS AÑOS-

(1) Con incidencias que retienen pago o deniegan el expediente.

(2) Se calcula sobre superficie declarada admisible.

(3) Aplicación del artículo 16 bis del RD 147/2023.

(4) Expediente con algunos recintos de pastos permanentes ubicados en espacios protegidos donde la carga ganadera mínima será 0,1 UGM/ha.

Puede verificar la integridad de una copia de este documento mediante la lectura del código QR adjunto o mediante el acceso a la dirección <https://ws050.juntadeandalucia.es/verificarFirma> indicando el código de VERIFICACIÓN

FIRMADO POR	RAQUEL MARIA ESPIN CRESPO	17/10/2024
VERIFICACIÓN	Pk2jmJDVJQXVSF7B6ESWF6FEMYA9VL	PÁG. 1561/3958





APELLIDOS Y NOMBRE / RAZÓN SOCIAL

GARCIA CASAS JOSE ANTONIO

NIF

***9952*

EXPEDIENTE

1157199

RESOLUCIÓN

DENEGACIÓN DE LA AYUDA

DATOS DE MANTENIMIENTO UNIDADES

GRUPO DE PAGO	Sup. Dec. Admisible	Sup. Resuelta	Sobredecl.	% Sobredecl.
ZONAS DE LIMITACIONES NATURALES	10,56	7,44	3,12	29,55

RESUMEN DE PAGOS

	IMPORTE (Euros)			
	RESUELTO	FEADER	MAPA	CAPADR
A pagar	0,00	0,00	0,00	0,00

APLICACIÓN DE REDUCCIONES Y PENALIZACIONES (%)

Criterios de subvencionabilidad (1)	Presentación tardía	Omisión declaración	Condicionalidad
100,00	0,00	0,00	0,00

IMPORTE (Euros)

Calculado(2)	Reducción	Penalización	Reducción Penalización (3)	Penalización adicional	Resuelto	FEADER	MAPA	CAPADR
570,24 €	168,48 €	401,76 €	0,00 €	0,00 €	0,00 €	0,00 €	0,00 €	0,00 €
Importe Unitario:	54,00 €	Nuevo Importe Unitario:	54,00 €					

RECINTOS PROPUESTOS

REF.	REFERENCIA SIGPAC	CULTIVO	S/R	USO SIGPAC	Sup. Dec. admisible	Sup. Campo	Sup. Determ.	Sup. Resuelta
-1519931	18-078-009-00049-0008	MELOCOTONEROS	R		0,88		0,88	0,88
-112363	18-078-009-00005-0005	ALMENDROS	S		0,08		0,08	0,08
4771763	18-078-009-00005-0003	ALMENDROS	R		1,38		1,38	1,38
6821321	18-078-003-00016-0004	MELOCOTONEROS	R		1,61		1,61	0,00
6821323	18-078-003-00016-0007	OLIVAR	S		0,01		0,01	0,01
6821324	18-078-003-00016-0008	MELOCOTONEROS	R		1,22		1,22	0,00
6821325	18-078-003-00016-0009	MELOCOTONEROS	R		0,29		0,29	0,00
1700000006103771	18-078-009-00049-0008	MELOCOTONEROS	R		1,38		1,38	1,38
1700000006103772	18-078-009-00006-0001	ALMENDROS	S		1,96		1,96	1,96
1700000006103774	18-078-009-00055-0004	ALMENDROS	R		1,75		1,75	1,75

INCIDENCIAS

INCIDENCIA DESCRIPCIÓN

3790	Recinto declarado inactivo Recinto:18-078-003-00016-00004 Cultivo: - Recinto:18-078-003-00016-00008 Cultivo: - Recinto:18-078-003-00016-00009 Cultivo: -
74053	Importe inferior a 100 Euros

(1) Con incidencias que retienen pago o deniegan el expediente.

(2) Se calcula sobre superficie declarada admisible.

(3) Aplicación del artículo 16 bis del RD 147/2023.

(4) Expediente con algunos recintos de pastos permanentes ubicados en espacios protegidos donde la carga ganadera mínima será 0,1 UGM/ha.

Puede verificar la integridad de una copia de este documento mediante la lectura del código QR adjunto o mediante el acceso a la dirección <https://ws050.juntadeandalucia.es/verificarFirma> indicando el código de VERIFICACIÓN

FIRMADO POR

RAQUEL MARIA ESPIN CRESPO

17/10/2024

VERIFICACIÓN

Pk2jmJDVJQXVSF7B6ESWF6FEMYA9VL

PÁG. 1562/3958





APELLIDOS Y NOMBRE / RAZÓN SOCIAL

GARCIA GARCIA SANTIAGO

NIF
****4568*

EXPEDIENTE
1083673

RESOLUCIÓN
DENEGACIÓN DE LA AYUDA

DATOS DE MANTENIMIENTO UNIDADES

GRUPO DE PAGO

ZONAS DE LIMITACIONES NATURALES

Sup. Dec. Admisible	Sup. Resuelta	Sobredecl.	% Sobredecl.
1,53	1,53	0,00	0,00

RESUMEN DE PAGOS

	IMPORTE (Euros)			
	RESUELTO	FEADER	MAPA	CAPADR
A pagar	0,00	0,00	0,00	0,00

APLICACIÓN DE REDUCCIONES Y PENALIZACIONES (%)

Criterios de subvencionabilidad (1)	Presentación tardía	Omisión declaración	Condicionabilidad
100,00	0,00	0,00	0,00

IMPORTE (Euros)

Calculado(2)	Reducción	Penalización	Reducción Penalización (3)	Penalización adicional	Resuelto	FEADER	MAPA	CAPADR
82,62 €	0,00 €	0,00 €	0,00 €	0,00 €	0,00 €	0,00 €	0,00 €	0,00 €
Importe Unitario:	54,00 €	Nuevo Importe Unitario:	54,00 €					

RECINTOS PROPUESTOS

REF.	REFERENCIA SIGPAC	CULTIVO	S/R	USO SIGPAC	Sup. Dec. admisible	Sup. Campo	Sup. Determ.	Sup. Resuelta
170000004984717	18-046-001-00009-0001	ALMENDROS	S		1,53		1,53	1,53

INCIDENCIAS

INCIDENCIA DESCRIPCIÓN

74053 Importe inferior a 100 Euros

(1) Con incidencias que retienen pago o deniegan el expediente.

(2) Se calcula sobre superficie declarada admisible.

(3) Aplicación del artículo 16 bis del RD 147/2023.

(4) Expediente con algunos recintos de pastos permanentes ubicados en espacios protegidos donde la carga ganadera mínima será 0,1 UGM/ha.

Puede verificar la integridad de una copia de este documento mediante la lectura del código QR adjunto o mediante el acceso a la dirección <https://ws050.juntadeandalucia.es/verificarFirma> indicando el código de VERIFICACIÓN

FIRMADO POR	RAQUEL MARIA ESPIN CRESPO	17/10/2024
VERIFICACIÓN	Pk2jmJDVJQXVSF7B6ESWF6FEMYA9VL	PÁG. 1563/3958





APELLIDOS Y NOMBRE / RAZÓN SOCIAL

GARCIA PEREZ RAMON

NIF

****2991*

EXPEDIENTE

1199380

RESOLUCIÓN

DENEGACIÓN DE LA AYUDA

DATOS DE MANTENIMIENTO UNIDADES

GRUPO DE PAGO

ZONAS DE LIMITACIONES NATURALES

Sup. Dec. Admisible

0,00

Sup. Resuelta

0,00

Sobredecl.

0,00

% Sobredecl.

0,00

RESUMEN DE PAGOS

	IMPORTE (Euros)			
	RESUELTO	FEADER	MAPA	CAPADR
A pagar	0,00	0,00	0,00	0,00

APLICACIÓN DE REDUCCIONES Y PENALIZACIONES (%)

Crterios de subvencionabilidad (1)	Presentación tardía	Omisión declaración	Condicionalidad
100,00	0,00	0,00	0,00

IMPORTE (Euros)

Calculado(2)	Reducción	Penalización	Reducción Penalización (3)	Penalización adicional	Resuelto	FEADER	MAPA	CAPADR
0,00 €	0,00 €	0,00 €	0,00 €	0,00 €	0,00 €	0,00 €	0,00 €	0,00 €
Importe Unitario:	54,00 €	Nuevo Importe Unitario:	0,00 €					

INCIDENCIAS

INCIDENCIA DESCRIPCIÓN

- 74051 Solicitante de intervención 6613, que no declara ningun recinto en zona desfavorecida.
- 74053 Importe inferior a 100 Euros
- 86119 Carga ganadera NO cumple con el valor mínimo de 0,2 UGM/ha.
Recinto:18-199-006-00675-00022 Cultivo:62000 PASTOS PERMANENTES DE 5 O MAS AÑOS-SIN VARIEDAD Secano Carga Ganadera:0
- 86122 Recinto superficie forrajera que realiza la actividad de producción de pastoreo y no declara el o los códigos del Registro de Explotaciones Ganaderas de Andalucía, REGA.
Recinto:18-199-006-00675-00022 Cultivo:62000 PASTOS PERMANENTES DE 5 O MAS AÑOS-SIN VARIEDAD Secano
- 86124 Recinto de forrajera para Cálculo de Carga Ganadera que No pertenece a Explotación.
Recinto:18-199-006-00675-00022 Cultivo:62000 PASTOS PERMANENTES DE 5 O MAS AÑOS-SIN VARIEDAD Secano

(1) Con incidencias que retienen pago o deniegan el expediente.

(2) Se calcula sobre superficie declarada admisible.

(3) Aplicación del artículo 16 bis del RD 147/2023.

(4) Expediente con algunos recintos de pastos permanentes ubicados en espacios protegidos donde la carga ganadera mínima será 0,1 UGM/ha.

Puede verificar la integridad de una copia de este documento mediante la lectura del código QR adjunto o mediante el acceso a la dirección <https://ws050.juntadeandalucia.es/verificarFirma> indicando el código de VERIFICACIÓN

FIRMADO POR	RAQUEL MARIA ESPIN CRESPO	17/10/2024	
VERIFICACIÓN	Pk2jmJDVJQXVSF7B6ESWF6FEMYA9VL	PÁG. 1564/3958	



APELLIDOS Y NOMBRE / RAZÓN SOCIAL

GARCIA TORRES EMILIANO

NIF

***0363*

EXPEDIENTE

1238149

RESOLUCIÓN

DENEGACIÓN DE LA AYUDA

DATOS DE MANTENIMIENTO UNIDADES

GRUPO DE PAGO

ZONAS DE LIMITACIONES NATURALES

**Sup. Dec.
Admisible**

0,00

**Sup.
Resuelta**

0,00

Sobredecl.

0,00

% Sobredecl.

0,00

RESUMEN DE PAGOS

	IMPORTE (Euros)			
	RESUELTO	FEADER	MAPA	CAPADR
A pagar	0,00	0,00	0,00	0,00

APLICACIÓN DE REDUCCIONES Y PENALIZACIONES (%)

Crterios de subvencionabilidad (1)	Presentación tardía	Omisión declaración	Condicionalidad
100,00	0,00	0,00	0,00

IMPORTE (Euros)

Calculado(2)	Reducción	Penalización	Reducción Penalización (3)	Penalización adicional	Resuelto	FEADER	MAPA	CAPADR
0,00 €	0,00 €	0,00 €	0,00 €	0,00 €	0,00 €	0,00 €	0,00 €	0,00 €
Importe Unitario:	54,00 €	Nuevo Importe Unitario:	0,00 €					

RECINTOS PROPUESTOS

REF.	REFERENCIA SIGPAC	CULTIVO	S/R	USO SIGPAC	Sup. Dec. admisible	Sup. Campo	Sup. Determ.	Sup. Resuelta
170000005579371	18-084-005-00177-0002	OLIVAR	R		0,19		0,19	0,19
170000005579373	18-084-003-00309-0001	MEZCLA AVENA-CEBADA	R		0,35		0,35	0,35
170000005579375	18-084-005-00179-0001	MEZCLA AVENA-CEBADA	R		0,18		0,18	0,18
170000005579376	18-084-001-00087-0001	ALMENDROS	S		0,67		0,67	0,67
170000005579377	18-084-005-00243-0005	ALMENDROS	S		0,33		0,33	0,33
170000005579378	18-084-004-00421-0001	ALMENDROS	R		0,42		0,42	0,42
170000005579379	18-084-005-00243-0002	ALMENDROS	S		6,49		6,49	6,40
170000005579381	18-084-009-00036-0001	ALMENDROS	S		2,97		2,97	2,97
170000005579383	18-084-005-00243-0008	ALMENDROS	S		0,06		0,06	0,06
170000005579386	18-084-005-00243-0003	ALMENDROS	S		0,77		0,77	0,77

(1) Con incidencias que retienen pago o deniegan el expediente.

(2) Se calcula sobre superficie declarada admisible.

(3) Aplicación del artículo 16 bis del RD 147/2023.

(4) Expediente con algunos recintos de pastos permanentes ubicados en espacios protegidos donde la carga ganadera mínima será 0,1 UGM/ha.

Puede verificar la integridad de una copia de este documento mediante la lectura del código QR adjunto o mediante el acceso a la dirección <https://ws050.juntadeandalucia.es/verificarFirma> indicando el código de VERIFICACIÓN

FIRMADO POR	RAQUEL MARIA ESPIN CRESPO	17/10/2024
VERIFICACIÓN	Pk2jmJDVJQXVSF7B6ESWF6FEMYA9VL	PÁG. 1565/3958





INCIDENCIAS

INCIDENCIA DESCRIPCIÓN

- 452 Actividad agraria declarada en un recinto no compatible con el uso PA, PR o PS asignado en SIGPAC para ese recinto.
 Recinto:18-084-003-00309-00002 Cultivo:62000 PASTOS PERMANENTES DE 5 O MAS AÑOS-SIN VARIEDAD Secano USO ASIGNADO EN SIGPAC:PR
 Recinto:18-084-005-00177-00001 Cultivo:62000 PASTOS PERMANENTES DE 5 O MAS AÑOS-SIN VARIEDAD Regadío USO ASIGNADO EN SIGPAC:PS
 Recinto:18-084-005-00179-00003 Cultivo:62000 PASTOS PERMANENTES DE 5 O MAS AÑOS-SIN VARIEDAD Regadío USO ASIGNADO EN SIGPAC:PR
- 2454 Solicitante de intervención 6613 cuyo regimen de afiliacion a la SS no es ni el sistema especial agrario(cuenta ajena) ni autonomo con actividad agraria.
- 4272 Verifica que las líneas de declaración de las Solicitudes Únicas no tienen solapes con la capa de Retroactividad Gráfica (ambas de la misma campaña) a nivel de expediente/línea de declaración gráfica de la solicitud.
 Recinto:18-084-005-00243-00002 Cultivo: - Agregado de la referencia del recinto.:0 Zona de la referencia del recinto.:0 Superficie solapada.:0,03 Id. Incid.:98005356
 Recinto:18-084-005-00243-00002 Cultivo: - Agregado de la referencia del recinto.:0 Zona de la referencia del recinto.:0 Superficie solapada.:0,06 Id. Incid.:98005355
- 74018 Productor que no es agricultor a título principal, según los datos del ejercicio fiscal n-1 y seguridad socia.
- 74053 Importe inferior a 100 Euros
- 86119 Carga ganadera NO cumple con el valor mínimo de 0,2 UGM/ha.
 Recinto:18-084-003-00309-00002 Cultivo:62000 PASTOS PERMANENTES DE 5 O MAS AÑOS-SIN VARIEDAD Secano Carga Ganadera:0
 Recinto:18-084-005-00177-00001 Cultivo:62000 PASTOS PERMANENTES DE 5 O MAS AÑOS-SIN VARIEDAD Regadío Carga Ganadera:0
 Recinto:18-084-005-00179-00003 Cultivo:62000 PASTOS PERMANENTES DE 5 O MAS AÑOS-SIN VARIEDAD Regadío Carga Ganadera:0
- 86121 Recinto superficie forrajera que no realiza la actividad de producción de pastoreo.
 Recinto:18-084-003-00309-00002 Cultivo:62000 PASTOS PERMANENTES DE 5 O MAS AÑOS-SIN VARIEDAD Secano Actividad Agraria del recinto:2
 Recinto:18-084-005-00177-00001 Cultivo:62000 PASTOS PERMANENTES DE 5 O MAS AÑOS-SIN VARIEDAD Regadío Actividad Agraria del recinto:2
 Recinto:18-084-005-00179-00003 Cultivo:62000 PASTOS PERMANENTES DE 5 O MAS AÑOS-SIN VARIEDAD Regadío Actividad Agraria del recinto:2
- 86122 Recinto superficie forrajera que realiza la actividad de producción de pastoreo y no declara el o los códigos del Registro de Explotaciones Ganaderas de Andalucía, REGA.
 Recinto:18-084-003-00309-00002 Cultivo:62000 PASTOS PERMANENTES DE 5 O MAS AÑOS-SIN VARIEDAD Secano
 Recinto:18-084-005-00177-00001 Cultivo:62000 PASTOS PERMANENTES DE 5 O MAS AÑOS-SIN VARIEDAD Regadío
 Recinto:18-084-005-00179-00003 Cultivo:62000 PASTOS PERMANENTES DE 5 O MAS AÑOS-SIN VARIEDAD Regadío
- 86124 Recinto de forrajera para Cálculo de Carga Ganadera que No pertenece a Explotación.
 Recinto:18-084-003-00309-00002 Cultivo:62000 PASTOS PERMANENTES DE 5 O MAS AÑOS-SIN VARIEDAD Secano
 Recinto:18-084-005-00177-00001 Cultivo:62000 PASTOS PERMANENTES DE 5 O MAS AÑOS-SIN VARIEDAD Regadío
 Recinto:18-084-005-00179-00003 Cultivo:62000 PASTOS PERMANENTES DE 5 O MAS AÑOS-SIN VARIEDAD Regadío

Datos considerados para el Cálculo de la Carga Ganadera del expediente

Superficie determinada para Cálculo Carga Ganadera: 0,00 ha
Carga Ganadera del Expediente: 0,00 ugm/ha

Incidenias de carga ganadera

INCIDENCIA DESCRIPCIÓN

- 452 Actividad agraria declarada en un recinto no compatible con el uso PA, PR o PS asignado en SIGPAC para ese recinto.
 Recinto:18-084-005-00177-00001 Cultivo:62000 PASTOS PERMANENTES DE 5 O MAS AÑOS-SIN VARIEDAD Regadío USO ASIGNADO EN SIGPAC:PS
 Recinto:18-084-003-00309-00002 Cultivo:62000 PASTOS PERMANENTES DE 5 O MAS AÑOS-SIN VARIEDAD Secano USO ASIGNADO EN SIGPAC:PR
 Recinto:18-084-005-00179-00003 Cultivo:62000 PASTOS PERMANENTES DE 5 O MAS AÑOS-SIN VARIEDAD Regadío USO ASIGNADO EN SIGPAC:PR
- 86122 Recinto superficie forrajera que realiza la actividad de producción de pastoreo y no declara el o los códigos del Registro de Explotaciones Ganaderas de Andalucía, REGA.
 Recinto:18-084-005-00177-00001 Cultivo:62000 PASTOS PERMANENTES DE 5 O MAS AÑOS-SIN VARIEDAD Regadío
 Recinto:18-084-003-00309-00002 Cultivo:62000 PASTOS PERMANENTES DE 5 O MAS AÑOS-SIN VARIEDAD Secano

(1) Con incidencias que retienen pago o deniegan el expediente.

(2) Se calcula sobre superficie declarada admisible.

(3) Aplicación del artículo 16 bis del RD 147/2023.

(4) Expediente con algunos recintos de pastos permanentes ubicados en espacios protegidos donde la carga ganadera mínima será 0,1 UGM/ha.

Puede verificar la integridad de una copia de este documento mediante la lectura del código QR adjunto o mediante el acceso a la dirección <https://ws050.juntadeandalucia.es/verificarFirma> indicando el código de VERIFICACIÓN

FIRMADO POR	RAQUEL MARIA ESPIN CRESPO	17/10/2024
VERIFICACIÓN	Pk2jmJDVJQXVSF7B6ESWF6FEMYA9VL	PÁG. 1566/3958





86124	Recinto:18-084-005-00179-00003 Cultivo:62000 PASTOS PERMANENTES DE 5 O MAS AÑOS-SIN VARIEDAD Regadío Recinto de forrajera para Cálculo de Carga Ganadera que No pertenece a Explotación. Recinto:18-084-005-00177-00001 Cultivo:62000 PASTOS PERMANENTES DE 5 O MAS AÑOS-SIN VARIEDAD Regadío Recinto:18-084-003-00309-00002 Cultivo:62000 PASTOS PERMANENTES DE 5 O MAS AÑOS-SIN VARIEDAD Secano Recinto:18-084-005-00179-00003 Cultivo:62000 PASTOS PERMANENTES DE 5 O MAS AÑOS-SIN VARIEDAD Regadío
86128	Recinto de Forrajeras que no ha contabilizado para Carga Ganadera por no tener una explotación válida para el cálculo de la Carga Ganadera Recinto:18-084-005-00177-00001 Cultivo:62 PASTOS PERMANENTES DE 5 O MAS AÑOS- Recinto:18-084-003-00309-00002 Cultivo:62 PASTOS PERMANENTES DE 5 O MAS AÑOS- Recinto:18-084-005-00179-00003 Cultivo:62 PASTOS PERMANENTES DE 5 O MAS AÑOS-
86132	Recinto superficie forrajera que no realiza la actividad de producción de pastoreo. Recinto:18-084-005-00177-00001 Cultivo:62000 PASTOS PERMANENTES DE 5 O MAS AÑOS-SIN VARIEDAD Regadío Recinto:18-084-003-00309-00002 Cultivo:62000 PASTOS PERMANENTES DE 5 O MAS AÑOS-SIN VARIEDAD Secano Recinto:18-084-005-00179-00003 Cultivo:62000 PASTOS PERMANENTES DE 5 O MAS AÑOS-SIN VARIEDAD Regadío

(1) Con incidencias que retienen pago o deniegan el expediente.

(2) Se calcula sobre superficie declarada admisible.

(3) Aplicación del artículo 16 bis del RD 147/2023.

(4) Expediente con algunos recintos de pastos permanentes ubicados en espacios protegidos donde la carga ganadera mínima será 0,1 UGM/ha.

Puede verificar la integridad de una copia de este documento mediante la lectura del código QR adjunto o mediante el acceso a la dirección <https://ws050.juntadeandalucia.es/verificarFirma> indicando el código de VERIFICACIÓN

FIRMADO POR

RAQUEL MARIA ESPIN CRESPO

17/10/2024

VERIFICACIÓN

Pk2jmJDVJQXVSF7B6ESWF6FEMYA9VL

PÁG. 1567/3958





APELLIDOS Y NOMBRE / RAZÓN SOCIAL

GOMEZ SANCHEZ ISABEL MARIA

NIF

****1631*

EXPEDIENTE

1256258

RESOLUCIÓN

DENEGACIÓN DE LA AYUDA

DATOS DE MANTENIMIENTO UNIDADES

GRUPO DE PAGO

ZONAS DE LIMITACIONES NATURALES

Sup. Dec. Admisible

0,55

Sup. Resuelta

0,55

Sobredecl.

0,00

% Sobredecl.

0,00

RESUMEN DE PAGOS

IMPORTE (Euros)

	RESUELTO	FEADER	MAPA	CAPADR
A pagar	0,00	0,00	0,00	0,00

APLICACIÓN DE REDUCCIONES Y PENALIZACIONES (%)

Criterios de subvencionabilidad (1)	Presentación tardía	Omisión declaración	Condicionalidad
100,00	0,00	0,00	0,00

IMPORTE (Euros)

Calculado(2)	Reducción	Penalización	Reducción Penalización (3)	Penalización adicional	Resuelto	FEADER	MAPA	CAPADR
29,70 €	0,00 €	0,00 €	0,00 €	0,00 €	0,00 €	0,00 €	0,00 €	0,00 €
Importe Unitario:	54,00 €	Nuevo Importe Unitario:	54,00 €					

RECINTOS PROPUESTOS

REF.	REFERENCIA SIGPAC	CULTIVO	S/R	USO SIGPAC	Sup. Dec. admisible	Sup. Campo	Sup. Determ.	Sup. Resuelta
170000002796454	18-030-010-00717-0001	OLIVAR	R		0,25		0,25	0,25
1700000002796455	18-030-010-00735-0001	OLIVAR	R		0,16		0,16	0,16
1700000002796456	18-030-010-00730-0001	OLIVAR	R		0,14		0,14	0,14

INCIDENCIAS

INCIDENCIA DESCRIPCIÓN

74053 Importe inferior a 100 Euros

(1) Con incidencias que retienen pago o deniegan el expediente.

(2) Se calcula sobre superficie declarada admisible.

(3) Aplicación del artículo 16 bis del RD 147/2023.

(4) Expediente con algunos recintos de pastos permanentes ubicados en espacios protegidos donde la carga ganadera mínima será 0,1 UGM/ha.

Puede verificar la integridad de una copia de este documento mediante la lectura del código QR adjunto o mediante el acceso a la dirección <https://ws050.juntadeandalucia.es/verificarFirma> indicando el código de VERIFICACIÓN

FIRMADO POR

RAQUEL MARIA ESPIN CRESPO

17/10/2024

VERIFICACIÓN

Pk2jmJDVJQXVSF7B6ESWF6FEMYA9VL

PÁG. 1568/3958





APELLIDOS Y NOMBRE / RAZÓN SOCIAL

GONZALEZ GARCIA JUAN VICENTE

NIF

****1078*

EXPEDIENTE

1169859

RESOLUCIÓN

DENEGACIÓN DE LA AYUDA

DATOS DE MANTENIMIENTO UNIDADES

GRUPO DE PAGO

ZONAS DE LIMITACIONES NATURALES

Sup. Dec. Admisible

1,52

Sup. Resuelta

1,52

Sobredecl.

0,00

% Sobredecl.

0,00

RESUMEN DE PAGOS

IMPORTE (Euros)

	RESUELTO	FEADER	MAPA	CAPADR
A pagar	0,00	0,00	0,00	0,00

APLICACIÓN DE REDUCCIONES Y PENALIZACIONES (%)

Criterios de subvencionabilidad (1)	Presentación tardía	Omisión declaración	Condicionalidad
100,00	0,00	0,00	0,00

IMPORTE (Euros)

Calculado(2)	Reducción	Penalización	Reducción Penalización (3)	Penalización adicional	Resuelto	FEADER	MAPA	CAPADR
82,08 €	0,00 €	0,00 €	0,00 €	0,00 €	0,00 €	0,00 €	0,00 €	0,00 €
Importe Unitario:	54,00 €	Nuevo Importe Unitario:	54,00 €					

RECINTOS PROPUESTOS

REF.	REFERENCIA SIGPAC	CULTIVO	S/R	USO SIGPAC	Sup. Dec. admisible	Sup. Campo	Sup. Determ.	Sup. Resuelta
170000005399159	18-030-009-00092-0006	GUISANTES	S		0,80		0,80	0,80
1700000005399171	18-030-007-00057-0001	AVENA	S		0,59		0,59	0,59
1700000005399173	18-030-007-00057-0002	AVENA	S		0,13		0,13	0,13

INCIDENCIAS

INCIDENCIA DESCRIPCIÓN

74053 Importe inferior a 100 Euros

(1) Con incidencias que retienen pago o deniegan el expediente.

(2) Se calcula sobre superficie declarada admisible.

(3) Aplicación del artículo 16 bis del RD 147/2023.

(4) Expediente con algunos recintos de pastos permanentes ubicados en espacios protegidos donde la carga ganadera mínima será 0,1 UGM/ha.

Puede verificar la integridad de una copia de este documento mediante la lectura del código QR adjunto o mediante el acceso a la dirección <https://ws050.juntadeandalucia.es/verificarFirma> indicando el código de VERIFICACIÓN

FIRMADO POR	RAQUEL MARIA ESPIN CRESPO	17/10/2024	
VERIFICACIÓN	Pk2jmJDVJQXVSF7B6ESWF6FEMYA9VL	PÁG. 1569/3958	



APELLIDOS Y NOMBRE / RAZÓN SOCIAL

GONZALEZ RODRIGUEZ CAYETANO

NIF

****8271*

EXPEDIENTE

1256251

RESOLUCIÓN

DENEGACIÓN DE LA AYUDA

DATOS DE MANTENIMIENTO UNIDADES

GRUPO DE PAGO

ZONAS DE LIMITACIONES NATURALES

Sup. Dec. Admisible

0,22

Sup. Resuelta

0,22

Sobredecl.

0,00

% Sobredecl.

0,00

RESUMEN DE PAGOS

IMPORTE (Euros)

	RESUELTO	FEADER	MAPA	CAPADR
A pagar	0,00	0,00	0,00	0,00

APLICACIÓN DE REDUCCIONES Y PENALIZACIONES (%)

Criterios de subvencionabilidad (1)	Presentación tardía	Omisión declaración	Condicionalidad
100,00	0,00	0,00	0,00

IMPORTE (Euros)

Calculado(2)	Reducción	Penalización	Reducción Penalización (3)	Penalización adicional	Resuelto	FEADER	MAPA	CAPADR
11,88 €	0,00 €	0,00 €	0,00 €	0,00 €	0,00 €	0,00 €	0,00 €	0,00 €
Importe Unitario:	54,00 €	Nuevo Importe Unitario:	54,00 €					

RECINTOS PROPUESTOS

REF.	REFERENCIA SIGPAC	CULTIVO	S/R	USO SIGPAC	Sup. Dec. admisible	Sup. Campo	Sup. Determ.	Sup. Resuelta
-811627	18-080-006-00952-0001	OLIVAR	R		0,11		0,11	0,11
-811624	18-080-006-00950-0001	OLIVAR	R		0,03		0,03	0,03
5099358	18-080-006-00951-0002	OLIVAR	R		0,08		0,08	0,08

INCIDENCIAS

INCIDENCIA DESCRIPCIÓN

74053 Importe inferior a 100 Euros

(1) Con incidencias que retienen pago o deniegan el expediente.

(2) Se calcula sobre superficie declarada admisible.

(3) Aplicación del artículo 16 bis del RD 147/2023.

(4) Expediente con algunos recintos de pastos permanentes ubicados en espacios protegidos donde la carga ganadera mínima será 0,1 UGM/ha.

Puede verificar la integridad de una copia de este documento mediante la lectura del código QR adjunto o mediante el acceso a la dirección <https://ws050.juntadeandalucia.es/verificarFirma> indicando el código de VERIFICACIÓN

FIRMADO POR

RAQUEL MARIA ESPIN CRESPO

17/10/2024

VERIFICACIÓN

Pk2jmJDVJQXVSF7B6ESWF6FEMYA9VL

PÁG. 1570/3958





APELLIDOS Y NOMBRE / RAZÓN SOCIAL

GONZALEZ RODRIGUEZ LIDIA

NIF

****3397*

EXPEDIENTE

1062619

RESOLUCIÓN

DENEGACIÓN DE LA AYUDA

DATOS DE MANTENIMIENTO UNIDADES

GRUPO DE PAGO

ZONAS DE LIMITACIONES NATURALES

Sup. Dec. Admisible

0,00

Sup. Resuelta

0,00

Sobredecl.

0,00

% Sobredecl.

0,00

RESUMEN DE PAGOS

IMPORTE (Euros)

	RESUELTO	FEADER	MAPA	CAPADR
A pagar	0,00	0,00	0,00	0,00

APLICACIÓN DE REDUCCIONES Y PENALIZACIONES (%)

Crterios de subvencionabilidad (1)	Presentación tardía	Omisión declaración	Condicionalidad
100,00	0,00	0,00	0,00

IMPORTE (Euros)

Calculado(2)	Reducción	Penalización	Reducción Penalización (3)	Penalización adicional	Resuelto	FEADER	MAPA	CAPADR
0,00 €	0,00 €	0,00 €	0,00 €	0,00 €	0,00 €	0,00 €	0,00 €	0,00 €
Importe Unitario:	54,00 €	Nuevo Importe Unitario:	0,00 €					

RECINTOS PROPUESTOS

REF.	REFERENCIA SIGPAC	CULTIVO	S/R	USO SIGPAC	Sup. Dec. admisible	Sup. Campo	Sup. Determ.	Sup. Resuelta
170000006919341	18-174-010-00061-0002	OLIVAR	S		1,02		1,02	1,02
170000006919342	18-174-010-00061-0005	OLIVAR	S		0,52		0,52	0,52

INCIDENCIAS

INCIDENCIA DESCRIPCIÓN

463	Productor que en su Declaración responsable no marca SÍ o NO en la casilla de "Realiza alguna actividad de las incluidas en el R.D."
74018	Productor que no es agricultor a título principal, según los datos del ejercicio fiscal n-1 y seguridad socia.
74053	Importe inferior a 100 Euros

(1) Con incidencias que retienen pago o deniegan el expediente.

(2) Se calcula sobre superficie declarada admisible.

(3) Aplicación del artículo 16 bis del RD 147/2023.

(4) Expediente con algunos recintos de pastos permanentes ubicados en espacios protegidos donde la carga ganadera mínima será 0,1 UGM/ha.

Puede verificar la integridad de una copia de este documento mediante la lectura del código QR adjunto o mediante el acceso a la dirección <https://ws050.juntadeandalucia.es/verificarFirma> indicando el código de VERIFICACIÓN

FIRMADO POR	RAQUEL MARIA ESPIN CRESPO	17/10/2024
VERIFICACIÓN	Pk2jmJDVJQXVSF7B6ESWF6FEMYA9VL	PÁG. 1571/3958





APELLIDOS Y NOMBRE / RAZÓN SOCIAL

GONZALEZ SOLIS JUAN FRANCISCO

NIF

***6654*

EXPEDIENTE

1195045

RESOLUCIÓN

DENEGACIÓN DE LA AYUDA

DATOS DE MANTENIMIENTO UNIDADES

GRUPO DE PAGO

ZONAS DE LIMITACIONES NATURALES

Sup. Dec. Admisible

0,00

Sup. Resuelta

0,00

Sobredecl.

0,00

% Sobredecl.

0,00

RESUMEN DE PAGOS

IMPORTE (Euros)

	RESUELTO	FEADER	MAPA	CAPADR
A pagar	0,00	0,00	0,00	0,00

APLICACIÓN DE REDUCCIONES Y PENALIZACIONES (%)

Criterios de subvencionabilidad (1)	Presentación tardía	Omisión declaración	Condicionalidad
100,00	0,00	0,00	0,00

IMPORTE (Euros)

Calculado(2)	Reducción	Penalización	Reducción Penalización (3)	Penalización adicional	Resuelto	FEADER	MAPA	CAPADR
0,00 €	0,00 €	0,00 €	0,00 €	0,00 €	0,00 €	0,00 €	0,00 €	0,00 €
Importe Unitario:	54,00 €	Nuevo Importe Unitario:	0,00 €					

RECINTOS PROPUESTOS

REF.	REFERENCIA SIGPAC	CULTIVO	S/R	USO SIGPAC	Sup. Dec. admisible	Sup. Campo	Sup. Determ.	Sup. Resuelta
4185225	18-140-012-00022-0001	OLIVAR	S		0,55		0,55	0,55
4185237	18-140-012-00024-0001	OLIVAR	S		0,19		0,19	0,19
5475911	18-140-012-00020-0002	AVENA	R		0,24		0,24	0,24
5475912	18-140-012-00021-0001	AVENA	R		0,13		0,13	0,13
170000005962884	18-140-012-00023-0002	AVENA	R		0,58		0,58	0,58

INCIDENCIAS

INCIDENCIA DESCRIPCIÓN

463	Productor que en su Declaración responsable no marca SÍ o NO en la casilla de "Realiza alguna actividad de las incluidas en el R.D."
2454	Solicitante de intervención 6613 cuyo regimen de afiliación a la SS no es ni el sistema especial agrario(cuenta ajena) ni autonomo con actividad agraria.
74018	Productor que no es agricultor a título principal, según los datos del ejercicio fiscal n-1 y seguridad socia.
74053	Importe inferior a 100 Euros

(1) Con incidencias que retienen pago o deniegan el expediente.

(2) Se calcula sobre superficie declarada admisible.

(3) Aplicación del artículo 16 bis del RD 147/2023.

(4) Expediente con algunos recintos de pastos permanentes ubicados en espacios protegidos donde la carga ganadera mínima será 0,1 UGM/ha.

Puede verificar la integridad de una copia de este documento mediante la lectura del código QR adjunto o mediante el acceso a la dirección <https://ws050.juntadeandalucia.es/verificarFirma> indicando el código de VERIFICACIÓN

FIRMADO POR	RAQUEL MARIA ESPIN CRESPO	17/10/2024	
VERIFICACIÓN	Pk2jmJDVJQXVSF7B6ESWF6FEMYA9VL	PÁG. 1572/3958	



APELLIDOS Y NOMBRE / RAZÓN SOCIAL

GONZALEZ TORRENTE ROMUALDO

NIF

****8367*

EXPEDIENTE

1002362

RESOLUCIÓN

DENEGACIÓN DE LA AYUDA

DATOS DE MANTENIMIENTO UNIDADES

GRUPO DE PAGO

ZONAS DE LIMITACIONES NATURALES

Sup. Dec. Admisible

0,00

Sup. Resuelta

0,00

Sobredecl.

0,00

% Sobredecl.

0,00

RESUMEN DE PAGOS

IMPORTE (Euros)

	RESUELTO	FEADER	MAPA	CAPADR
A pagar	0,00	0,00	0,00	0,00

APLICACIÓN DE REDUCCIONES Y PENALIZACIONES (%)

Crterios de subvencionabilidad (1)	Presentación tardía	Omisión declaración	Condicionalidad
100,00	0,00	0,00	0,00

IMPORTE (Euros)

Calculado(2)	Reducción	Penalización	Reducción Penalización (3)	Penalización adicional	Resuelto	FEADER	MAPA	CAPADR
0,00 €	0,00 €	0,00 €	0,00 €	0,00 €	0,00 €	0,00 €	0,00 €	0,00 €
Importe Unitario:	54,00 €	Nuevo Importe Unitario:	0,00 €					

RECINTOS PROPUESTOS

REF.	REFERENCIA SIGPAC	CULTIVO	S/R	USO SIGPAC	Sup. Dec. admisible	Sup. Campo	Sup. Determ.	Sup. Resuelta
-433913	18-030-012-00445-0001	PISTACHO	S		0,86		0,86	0,86
4757030	18-030-012-00445-0002	BARBECHO TRADICIONAL	S		0,22			0,22
1700000002293094	18-030-012-00444-0001	PISTACHO	R		1,25		1,25	1,25
1700000002293095	18-030-012-00549-0001	PISTACHO	R		0,63		0,63	0,63

INCIDENCIAS

INCIDENCIA DESCRIPCIÓN

- 74018 Productor que no es agricultor a título principal, según los datos del ejercicio fiscal n-1 y seguridad socia.
- 74053 Importe inferior a 100 Euros

Datos considerados para el Cálculo de la Carga Ganadera del expediente

Superficie determinada para Cálculo Carga Ganadera: 0,00 ha
Carga Ganadera del Expediente: 0,00 ugm/ha

Incidenias de carga ganadera

INCIDENCIA DESCRIPCIÓN

- 86132 Recinto superficie forrajera que no realiza la actividad de producción de pastoreo.
Recinto:18-030-012-00445-00002 Cultivo:20000 BARBECHO TRADICIONAL-SIN VARIEDAD Secano

(1) Con incidencias que retienen pago o deniegan el expediente.

(2) Se calcula sobre superficie declarada admisible.

(3) Aplicación del artículo 16 bis del RD 147/2023.

(4) Expediente con algunos recintos de pastos permanentes ubicados en espacios protegidos donde la carga ganadera mínima será 0,1 UGM/ha.

Puede verificar la integridad de una copia de este documento mediante la lectura del código QR adjunto o mediante el acceso a la dirección <https://ws050.juntadeandalucia.es/verificarFirma> indicando el código de VERIFICACIÓN

FIRMADO POR	RAQUEL MARIA ESPIN CRESPO	17/10/2024
VERIFICACIÓN	Pk2jmJDVJQXVSF7B6ESWF6FEMYA9VL	PÁG. 1573/3958





APELLIDOS Y NOMBRE / RAZÓN SOCIAL

GUERRERO GARCIA JOSE LUIS

NIF

***6448*

EXPEDIENTE

1148333

RESOLUCIÓN

DENEGACIÓN DE LA AYUDA

DATOS DE MANTENIMIENTO UNIDADES

GRUPO DE PAGO

ZONAS DE LIMITACIONES NATURALES

Sup. Dec. Admisible

0,00

Sup. Resuelta

0,00

Sobredecl.

0,00

% Sobredecl.

0,00

RESUMEN DE PAGOS

IMPORTE (Euros)

	RESUELTO	FEADER	MAPA	CAPADR
A pagar	0,00	0,00	0,00	0,00

APLICACIÓN DE REDUCCIONES Y PENALIZACIONES (%)

Crterios de subvencionabilidad (1)	Presentación tardía	Omisión declaración	Condicionalidad
100,00	0,00	0,00	0,00

IMPORTE (Euros)

Calculado(2)	Reducción	Penalización	Reducción Penalización (3)	Penalización adicional	Resuelto	FEADER	MAPA	CAPADR
0,00 €	0,00 €	0,00 €	0,00 €	0,00 €	0,00 €	0,00 €	0,00 €	0,00 €
Importe Unitario:	54,00 €	Nuevo Importe Unitario:	0,00 €					

RECINTOS PROPUESTOS

REF.	REFERENCIA SIGPAC	CULTIVO	S/R	USO SIGPAC	Sup. Dec. admisible	Sup. Campo	Sup. Determ.	Sup. Resuelta
-917428	18-030-006-00051-0002	BARBECHO TRADICIONAL	S		0,22		0,22	0,22
1700000007118197	18-030-006-00051-0001	BARBECHO TRADICIONAL	S		0,73		0,73	0,73
1700000007118217	18-030-006-00108-0001	BARBECHO TRADICIONAL	S		0,24		0,24	0,24

INCIDENCIAS

INCIDENCIA DESCRIPCIÓN

74018	Productor que no es agricultor a título principal, según los datos del ejercicio fiscal n-1 y seguridad socia.
74053	Importe inferior a 100 Euros

Datos considerados para el Cálculo de la Carga Ganadera del expediente

Superficie determinada para Cálculo Carga Ganadera: 0,00 ha
Carga Ganadera del Expediente: 0,00 ugm/ha

Incidencias de carga ganadera

INCIDENCIA DESCRIPCIÓN

86132	Recinto superficie forrajera que no realiza la actividad de producción de pastoreo. Recinto:18-030-006-00051-00002 Cultivo:20000 BARBECHO TRADICIONAL-SIN VARIEDAD Secano Recinto:18-030-006-00051-00001 Cultivo:20000 BARBECHO TRADICIONAL-SIN VARIEDAD Secano Recinto:18-030-006-00108-00001 Cultivo:20000 BARBECHO TRADICIONAL-SIN VARIEDAD Secano
-------	--

(1) Con incidencias que retienen pago o deniegan el expediente.

(2) Se calcula sobre superficie declarada admisible.

(3) Aplicación del artículo 16 bis del RD 147/2023.

(4) Expediente con algunos recintos de pastos permanentes ubicados en espacios protegidos donde la carga ganadera mínima será 0,1 UGM/ha.

Puede verificar la integridad de una copia de este documento mediante la lectura del código QR adjunto o mediante el acceso a la dirección <https://ws050.juntadeandalucia.es/verificarFirma> indicando el código de VERIFICACIÓN

FIRMADO POR	RAQUEL MARIA ESPIN CRESPO	17/10/2024
VERIFICACIÓN	Pk2jmJDVJQXVSF7B6ESWF6FEMYA9VL	PÁG. 1574/3958





APELLIDOS Y NOMBRE / RAZÓN SOCIAL

HERNANDEZ ALVAREZ RAFAEL JESUS

NIF

***8684*

EXPEDIENTE

1195610

RESOLUCIÓN

DENEGACIÓN DE LA AYUDA

DATOS DE MANTENIMIENTO UNIDADES

GRUPO DE PAGO

ZONAS DE LIMITACIONES NATURALES

Sup. Dec. Admisible

1,22

Sup. Resuelta

1,22

Sobredecl.

0,00

% Sobredecl.

0,00

RESUMEN DE PAGOS

IMPORTE (Euros)

	RESUELTO	FEADER	MAPA	CAPADR
A pagar	0,00	0,00	0,00	0,00

APLICACIÓN DE REDUCCIONES Y PENALIZACIONES (%)

Criterios de subvencionabilidad (1)	Presentación tardía	Omisión declaración	Condicionalidad
100,00	0,00	0,00	0,00

IMPORTE (Euros)

Calculado(2)	Reducción	Penalización	Reducción Penalización (3)	Penalización adicional	Resuelto	FEADER	MAPA	CAPADR
65,88 €	0,00 €	0,00 €	0,00 €	0,00 €	0,00 €	0,00 €	0,00 €	0,00 €
Importe Unitario:	54,00 €	Nuevo Importe Unitario:	54,00 €					

RECINTOS PROPUESTOS

REF.	REFERENCIA SIGPAC	CULTIVO	S/R	USO SIGPAC	Sup. Dec. admisible	Sup. Campo	Sup. Determ.	Sup. Resuelta
170000005412616	18-030-009-00067-0001	AVENA	S		0,50		0,50	0,50
170000005412631	18-030-009-00241-0001	AVENA	S		0,72		0,72	0,72

INCIDENCIAS

INCIDENCIA DESCRIPCIÓN

74053 Importe inferior a 100 Euros

(1) Con incidencias que retienen pago o deniegan el expediente.

(2) Se calcula sobre superficie declarada admisible.

(3) Aplicación del artículo 16 bis del RD 147/2023.

(4) Expediente con algunos recintos de pastos permanentes ubicados en espacios protegidos donde la carga ganadera mínima será 0,1 UGM/ha.

Puede verificar la integridad de una copia de este documento mediante la lectura del código QR adjunto o mediante el acceso a la dirección <https://ws050.juntadeandalucia.es/verificarFirma> indicando el código de VERIFICACIÓN

FIRMADO POR	RAQUEL MARIA ESPIN CRESPO	17/10/2024	
VERIFICACIÓN	Pk2jmJDVJQXVSF7B6ESWF6FEMYA9VL	PÁG. 1575/3958	



APELLIDOS Y NOMBRE / RAZÓN SOCIAL

HIDALGO SANCHEZ ANA MARIA

NIF

***0411*

EXPEDIENTE

1194716

RESOLUCIÓN

DENEGACIÓN DE LA AYUDA

DATOS DE MANTENIMIENTO UNIDADES

GRUPO DE PAGO

ZONAS DE LIMITACIONES NATURALES

Sup. Dec. Admisible

0,00

Sup. Resuelta

0,00

Sobredecl.

0,00

% Sobredecl.

0,00

RESUMEN DE PAGOS

IMPORTE (Euros)

	RESUELTO	FEADER	MAPA	CAPADR
A pagar	0,00	0,00	0,00	0,00

APLICACIÓN DE REDUCCIONES Y PENALIZACIONES (%)

Criterios de subvencionabilidad (1)	Presentación tardía	Omisión declaración	Condicionabilidad
100,00	0,00	0,00	0,00

IMPORTE (Euros)

Calculado(2)	Reducción	Penalización	Reducción Penalización (3)	Penalización adicional	Resuelto	FEADER	MAPA	CAPADR
0,00 €	0,00 €	0,00 €	0,00 €	0,00 €	0,00 €	0,00 €	0,00 €	0,00 €
Importe Unitario:	54,00 €	Nuevo Importe Unitario:	0,00 €					

INCIDENCIAS

INCIDENCIA DESCRIPCIÓN

- 2454 Solicitante de intervención 6613 cuyo regimen de afiliacion a la SS no es ni el sistema especial agrario(cuenta ajena) ni autonomo con actividad agraria.
- 74018 Productor que no es agricultor a título principal, según los datos del ejercicio fiscal n-1 y seguridad socia.
- 74051 Solicitante de intervención 6613, que no declara ningun recinto en zona desfavorecida.
- 74053 Importe inferior a 100 Euros

(1) Con incidencias que retienen pago o deniegan el expediente.

(2) Se calcula sobre superficie declarada admisible.

(3) Aplicación del artículo 16 bis del RD 147/2023.

(4) Expediente con algunos recintos de pastos permanentes ubicados en espacios protegidos donde la carga ganadera mínima será 0,1 UGM/ha.

Puede verificar la integridad de una copia de este documento mediante la lectura del código QR adjunto o mediante el acceso a la dirección <https://ws050.juntadeandalucia.es/verificarFirma> indicando el código de VERIFICACIÓN

FIRMADO POR	RAQUEL MARIA ESPIN CRESPO	17/10/2024	
VERIFICACIÓN	Pk2jmJDVJQXVSF7B6ESWF6FEMYA9VL	PÁG. 1576/3958	



APELLIDOS Y NOMBRE / RAZÓN SOCIAL

IBÁÑEZ NIETO ISIDRO TEODORO

NIF

****4105*

EXPEDIENTE

1236001

RESOLUCIÓN

DENEGACIÓN DE LA AYUDA

DATOS DE MANTENIMIENTO UNIDADES

GRUPO DE PAGO

ZONAS DE LIMITACIONES NATURALES

Sup. Dec. Admisible

1,67

Sup. Resuelta

1,67

Sobredecl.

0,00

% Sobredecl.

0,00

RESUMEN DE PAGOS

IMPORTE (Euros)

	RESUELTO	FEADER	MAPA	CAPADR
A pagar	0,00	0,00	0,00	0,00

APLICACIÓN DE REDUCCIONES Y PENALIZACIONES (%)

Criterios de subvencionabilidad (1)	Presentación tardía	Omisión declaración	Condicionalidad
100,00	0,00	0,00	0,00

IMPORTE (Euros)

Calculado(2)	Reducción	Penalización	Reducción Penalización (3)	Penalización adicional	Resuelto	FEADER	MAPA	CAPADR
90,18 €	0,00 €	0,00 €	0,00 €	0,00 €	0,00 €	0,00 €	0,00 €	0,00 €
Importe Unitario:	54,00 €	Nuevo Importe Unitario:	54,00 €					

RECINTOS PROPUESTOS

REF.	REFERENCIA SIGPAC	CULTIVO	S/R	USO SIGPAC	Sup. Dec. admisible	Sup. Campo	Sup. Determ.	Sup. Resuelta
-1604994	18-174-001-80010-0013	OLIVAR	S		0,65		0,65	0,65
-1383221	18-174-001-00036-0016	OLIVAR	S		0,06		0,06	0,06
5321456	18-174-008-00113-0005	OLIVAR	S		0,96		0,96	0,96

INCIDENCIAS

INCIDENCIA DESCRIPCIÓN

74053 Importe inferior a 100 Euros

(1) Con incidencias que retienen pago o deniegan el expediente.

(2) Se calcula sobre superficie declarada admisible.

(3) Aplicación del artículo 16 bis del RD 147/2023.

(4) Expediente con algunos recintos de pastos permanentes ubicados en espacios protegidos donde la carga ganadera mínima será 0,1 UGM/ha.

Puede verificar la integridad de una copia de este documento mediante la lectura del código QR adjunto o mediante el acceso a la dirección <https://ws050.juntadeandalucia.es/verificarFirma> indicando el código de VERIFICACIÓN

FIRMADO POR	RAQUEL MARIA ESPIN CRESPO	17/10/2024
VERIFICACIÓN	Pk2jmJDVJQXVSF7B6ESWF6FEMYA9VL	PÁG. 1577/3958





APELLIDOS Y NOMBRE / RAZÓN SOCIAL

INFANZON GAYOL IRAIDA

NIF

****7025*

EXPEDIENTE

1221204

RESOLUCIÓN

DENEGACIÓN DE LA AYUDA

DATOS DE MANTENIMIENTO UNIDADES

GRUPO DE PAGO	Sup. Dec. Admisible	Sup. Resuelta	Sobredecl.	% Sobredecl.
ZONAS DE LIMITACIONES NATURALES	0,00	0,00	0,00	0,00

RESUMEN DE PAGOS

	IMPORTE (Euros)			
	RESUELTO	FEADER	MAPA	CAPADR
A pagar	0,00	0,00	0,00	0,00

APLICACIÓN DE REDUCCIONES Y PENALIZACIONES (%)

Criterios de subvencionabilidad (1)	Presentación tardía	Omisión declaración	Condicionabilidad
100,00	0,00	0,00	0,00

IMPORTE (Euros)

Calculado(2)	Reducción	Penalización	Reducción adicional (3)	Penalización adicional	Resuelto	FEADER	MAPA	CAPADR
0,00 €	0,00 €	0,00 €	0,00 €	0,00 €	0,00 €	0,00 €	0,00 €	0,00 €
Importe Unitario:	54,00 €	Nuevo Importe Unitario:	0,00 €					

RECINTOS PROPUESTOS

REF.	REFERENCIA SIGPAC	CULTIVO	S/R	USO SIGPAC	Sup. Dec. admisible	Sup. Campo	Sup. Determ.	Sup. Resuelta
-1545782	18-161-038-09047-0002	OLIVAR	S		0,05		0,05	0,05
-1545769	18-161-038-09019-0007	OLIVAR	R		0,05		0,05	0,05
-1545767	18-161-038-00032-0002	OLIVAR	R		2,33		2,33	2,33
-1053219	18-161-038-00033-0007	OLIVAR	R		1,07		1,07	1,07
-1053210	18-161-038-00033-0007	OLIVAR	R		5,51		5,51	5,51
-986049	18-161-038-00059-0006	OTROS FRUTALES	S		0,05		0,05	0,05
-986048	18-161-038-00059-0005	ALMENDROS	S		0,01		0,01	0,01
-503538	18-161-038-00056-0003	ALMENDROS	S		0,49		0,49	0,49
-147623	18-161-038-00056-0001	ALMENDROS	S		0,93		0,93	0,93
1700000007020600	18-161-038-00030-0002	OLIVAR	R		0,35		0,35	0,35
1700000007020601	18-161-038-00059-0004	BARBECHO TRADICIONAL	S		0,19		0,19	0,19
1700000007020616	18-161-038-00085-0001	OLIVAR	R		1,84		1,84	1,84
1700000007020617	18-161-038-00081-0001	OLIVAR	R		8,77		8,77	8,77
1700000007020618	18-161-038-00061-0001	OLIVAR	R		0,07		0,07	0,07
1700000007020619	18-161-038-00060-0002	OLIVAR	R		3,01		3,01	3,01
1700000007020622	18-161-038-00085-0002	OLIVAR	R		0,10		0,10	0,10
1700000007020623	18-161-038-00082-0002	OLIVAR	R		6,13		6,13	6,13
1700000007020628	18-161-039-00028-0001	OLIVAR	S		0,87		0,87	0,87
1700000007020631	18-161-038-00031-0001	OLIVAR	R		0,24		0,24	0,24
1700000007020633	18-161-038-00033-0012	OLIVAR	R		4,24		4,24	4,24
1700000007020635	18-161-038-00033-0038	OLIVAR	S		0,39		0,39	0,39
1700000007020636	18-161-038-00033-0007	OLIVAR	R		3,56		3,56	3,56
1700000007020637	18-161-038-00033-0039	OLIVAR	S		0,13		0,13	0,13
1700000007020638	18-161-038-00059-0001	OLIVAR	R		0,41		0,41	0,41

(1) Con incidencias que retienen pago o deniegan el expediente.

(2) Se calcula sobre superficie declarada admisible.

(3) Aplicación del artículo 16 bis del RD 147/2023.

(4) Expediente con algunos recintos de pastos permanentes ubicados en espacios protegidos donde la carga ganadera mínima será 0,1 UGM/ha.

Puede verificar la integridad de una copia de este documento mediante la lectura del código QR adjunto o mediante el acceso a la dirección <https://ws050.juntadeandalucia.es/verificarFirma> indicando el código de VERIFICACIÓN

FIRMADO POR

RAQUEL MARIA ESPIN CRESPO

17/10/2024

VERIFICACIÓN

Pk2jmJDVJQXVSF7B6ESWF6FEMYA9VL

PÁG. 1578/3958





INCIDENCIAS

INCIDENCIA DESCRIPCIÓN

3795	Recinto declarado con una situación de riesgo de abandono. Recinto:18-161-038-00059-00004 Cultivo: -
74018	Productor que no es agricultor a título principal, según los datos del ejercicio fiscal n-1 y seguridad socia.
74053	Importe inferior a 100 Euros

Datos considerados para el Cálculo de la Carga Ganadera del expediente

Superficie determinada para Cálculo Carga Ganadera: 0,00 ha
Carga Ganadera del Expediente: 0,00 ugm/ha

Incidencias de carga ganadera

INCIDENCIA DESCRIPCIÓN

3795	Recinto declarado con una situación de riesgo de abandono. Recinto:18-161-038-00059-00004 Cultivo: -
86132	Recinto superficie forrajera que no realiza la actividad de producción de pastoreo. Recinto:18-161-038-00059-00004 Cultivo:20000 BARBECHO TRADICIONAL-SIN VARIEDAD Secano

(1) Con incidencias que retienen pago o deniegan el expediente.

(2) Se calcula sobre superficie declarada admisible.

(3) Aplicación del artículo 16 bis del RD 147/2023.

(4) Expediente con algunos recintos de pastos permanentes ubicados en espacios protegidos donde la carga ganadera mínima será 0,1 UGM/ha.

Puede verificar la integridad de una copia de este documento mediante la lectura del código QR adjunto o mediante el acceso a la dirección <https://ws050.juntadeandalucia.es/verificarFirma> indicando el código de VERIFICACIÓN

FIRMADO POR	RAQUEL MARIA ESPIN CRESPO	17/10/2024	
VERIFICACIÓN	Pk2jmJDVJQXVSF7B6ESWF6FEMYA9VL	PÁG. 1579/3958	



APELLIDOS Y NOMBRE / RAZÓN SOCIAL

JIMENEZ CONDE ANTONIO

NIF

***0996*

EXPEDIENTE

1124633

RESOLUCIÓN

DENEGACIÓN DE LA AYUDA

DATOS DE MANTENIMIENTO UNIDADES

GRUPO DE PAGO	Sup. Dec. Admisible	Sup. Resuelta	Sobredecl.	% Sobredecl.
ZONAS DE LIMITACIONES NATURALES	0,00	0,00	0,00	0,00

RESUMEN DE PAGOS

	IMPORTE (Euros)			
	RESUELTO	FEADER	MAPA	CAPADR
A pagar	0,00	0,00	0,00	0,00

APLICACIÓN DE REDUCCIONES Y PENALIZACIONES (%)

Criterios de subvencionabilidad (1)	Presentación tardía	Omisión declaración	Condicionalidad
100,00	0,00	0,00	0,00

IMPORTE (Euros)

Calculado(2)	Reducción	Penalización	Reducción adicional (3)	Penalización adicional	Resuelto	FEADER	MAPA	CAPADR
0,00 €	0,00 €	0,00 €	0,00 €	0,00 €	0,00 €	0,00 €	0,00 €	0,00 €
Importe Unitario:	54,00 €	Nuevo Importe Unitario:	0,00 €					

RECINTOS PROPUESTOS

REF.	REFERENCIA SIGPAC	CULTIVO	S/R	USO SIGPAC	Sup. Dec. admisible	Sup. Campo	Sup. Determ.	Sup. Resuelta
-1500898	18-174-900-80001-0041	OLIVAR	S		0,32		0,32	0,00
1700000003600947	18-174-002-00117-0001	OLIVAR	S		0,89		0,89	0,89
1700000003600948	18-174-010-00044-0004	OLIVAR	S		0,16		0,16	0,16
1700000003600949	18-174-010-00081-0003	OLIVAR	S		0,37		0,37	0,37
1700000003600950	18-174-002-00182-0001	OLIVAR	S		0,87		0,87	0,87
1700000003600951	18-174-002-00183-0001	OLIVAR	S		0,54		0,54	0,54
1700000003600952	18-174-015-00130-0001	OLIVAR	S		0,26		0,26	0,26
1700000003600953	18-174-015-00316-0001	OLIVAR	S		0,88		0,88	0,88
1700000003600954	18-174-015-00073-0002	OLIVAR	R		0,22		0,22	0,22
1700000003600955	18-174-010-00079-0002	OLIVAR	S		0,06		0,06	0,06
1700000003600956	18-174-010-00080-0001	OLIVAR	S		0,81		0,81	0,81
1700000003600957	18-174-015-00157-0001	OLIVAR	S		0,10		0,10	0,10
1700000003600958	18-174-015-00158-0001	OLIVAR	S		0,29		0,29	0,29
1700000003600959	18-174-002-00118-0001	OLIVAR	S		0,74		0,74	0,74
1700000003600960	18-174-015-00149-0010	OLIVAR	S		0,07		0,07	0,07
1700000003600961	18-174-015-00149-0003	OLIVAR	S		0,67		0,67	0,67
1700000003600962	18-174-015-00309-0001	OLIVAR	S		0,14		0,14	0,14

INCIDENCIAS

INCIDENCIA DESCRIPCIÓN

242	Recinto pendiente de acreditación de titularidad. Recinto:18-174-900-80001-00041 Cultivo:101138 OLIVAR-HOJIBLANCA Secano
74018	Productor que no es agricultor a título principal, según los datos del ejercicio fiscal n-1 y seguridad socia.
74053	Importe inferior a 100 Euros

(1) Con incidencias que retienen pago o deniegan el expediente.

(2) Se calcula sobre superficie declarada admisible.

(3) Aplicación del artículo 16 bis del RD 147/2023.

(4) Expediente con algunos recintos de pastos permanentes ubicados en espacios protegidos donde la carga ganadera mínima será 0,1 UGM/ha.

Puede verificar la integridad de una copia de este documento mediante la lectura del código QR adjunto o mediante el acceso a la dirección <https://ws050.juntadeandalucia.es/verificarFirma> indicando el código de VERIFICACIÓN

FIRMADO POR	RAQUEL MARIA ESPIN CRESPO	17/10/2024
VERIFICACIÓN	Pk2jmJDVJQXVSF7B6ESWF6FEMYA9VL	PÁG. 1580/3958





APELLIDOS Y NOMBRE / RAZÓN SOCIAL

JIMENEZ GALVEZ JUAN MIGUEL

NIF

***0660*

EXPEDIENTE

1123675

RESOLUCIÓN

DENEGACIÓN DE LA AYUDA

DATOS DE MANTENIMIENTO UNIDADES

GRUPO DE PAGO

ZONAS DE LIMITACIONES NATURALES

Sup. Dec. Admisible

0,00

Sup. Resuelta

0,00

Sobredecl.

0,00

% Sobredecl.

0,00

RESUMEN DE PAGOS

IMPORTE (Euros)

	RESUELTO	FEADER	MAPA	CAPADR
A pagar	0,00	0,00	0,00	0,00

APLICACIÓN DE REDUCCIONES Y PENALIZACIONES (%)

Criterios de subvencionabilidad (1)	Presentación tardía	Omisión declaración	Condicionalidad
100,00	0,00	0,00	0,00

IMPORTE (Euros)

Calculado(2)	Reducción	Penalización	Reducción Penalización (3)	Penalización adicional	Resuelto	FEADER	MAPA	CAPADR
0,00 €	0,00 €	0,00 €	0,00 €	0,00 €	0,00 €	0,00 €	0,00 €	0,00 €
Importe Unitario:	54,00 €	Nuevo Importe Unitario:	0,00 €					

RECINTOS PROPUESTOS

REF.	REFERENCIA SIGPAC	CULTIVO	S/R	USO SIGPAC	Sup. Dec. admisible	Sup. Campo	Sup. Determ.	Sup. Resuelta
170000003587394	18-174-011-00297-0002	OLIVAR	S		0,58		0,58	0,58
170000003587395	18-174-011-00296-0001	OLIVAR	S		0,20		0,20	0,20
170000003587396	18-174-011-00297-0001	OLIVAR	S		0,72		0,72	0,72

INCIDENCIAS

INCIDENCIA DESCRIPCIÓN

463	Productor que en su Declaración responsable no marca SÍ o NO en la casilla de "Realiza alguna actividad de las incluidas en el R.D."
74018	Productor que no es agricultor a título principal, según los datos del ejercicio fiscal n-1 y seguridad socia.
74053	Importe inferior a 100 Euros

(1) Con incidencias que retienen pago o deniegan el expediente.

(2) Se calcula sobre superficie declarada admisible.

(3) Aplicación del artículo 16 bis del RD 147/2023.

(4) Expediente con algunos recintos de pastos permanentes ubicados en espacios protegidos donde la carga ganadera mínima será 0,1 UGM/ha.

Puede verificar la integridad de una copia de este documento mediante la lectura del código QR adjunto o mediante el acceso a la dirección <https://ws050.juntadeandalucia.es/verificarFirma> indicando el código de VERIFICACIÓN

FIRMADO POR	RAQUEL MARIA ESPIN CRESPO	17/10/2024	
VERIFICACIÓN	Pk2jmJDVJQXVSF7B6ESWF6FEMYA9VL	PÁG. 1581/3958	



APELLIDOS Y NOMBRE / RAZÓN SOCIAL

JIMENEZ GUERRERO JUAN CARLOS

NIF

****3118*

EXPEDIENTE

1285067

RESOLUCIÓN

DENEGACIÓN DE LA AYUDA

DATOS DE MANTENIMIENTO UNIDADES

GRUPO DE PAGO

ZONAS DE LIMITACIONES NATURALES

Sup. Dec. Admisible

0,00

Sup. Resuelta

0,00

Sobredecl.

0,00

% Sobredecl.

0,00

RESUMEN DE PAGOS

IMPORTE (Euros)

	RESUELTO	FEADER	MAPA	CAPADR
A pagar	0,00	0,00	0,00	0,00

APLICACIÓN DE REDUCCIONES Y PENALIZACIONES (%)

Criterios de subvencionabilidad (1)	Presentación tardía	Omisión declaración	Condicionabilidad
100,00	0,00	0,00	0,00

IMPORTE (Euros)

Calculado(2)	Reducción	Penalización	Reducción Penalización (3)	Penalización adicional	Resuelto	FEADER	MAPA	CAPADR
0,00 €	0,00 €	0,00 €	0,00 €	0,00 €	0,00 €	0,00 €	0,00 €	0,00 €
Importe Unitario:	54,00 €	Nuevo Importe Unitario:	0,00 €					

INCIDENCIAS

INCIDENCIA DESCRIPCIÓN

2455	Solicitantes de intervención 6613 sin datos de IRPF n-1.(Art 4 Orden 14/04/2016).
74018	Productor que no es agricultor a título principal, según los datos del ejercicio fiscal n-1 y seguridad socia.
74053	Importe inferior a 100 Euros
86119	Carga ganadera NO cumple con el valor mínimo de 0,2 UGM/ha. Recinto:18-174-013-00015-00002 Cultivo:62000 PASTOS PERMANENTES DE 5 O MAS AÑOS-SIN VARIEDAD Secano Carga Ganadera:0,08 Recinto:18-174-013-00214-00002 Cultivo:62000 PASTOS PERMANENTES DE 5 O MAS AÑOS-SIN VARIEDAD Secano Carga Ganadera:0,08

(1) Con incidencias que retienen pago o deniegan el expediente.

(2) Se calcula sobre superficie declarada admisible.

(3) Aplicación del artículo 16 bis del RD 147/2023.

(4) Expediente con algunos recintos de pastos permanentes ubicados en espacios protegidos donde la carga ganadera mínima será 0,1 UGM/ha.

Puede verificar la integridad de una copia de este documento mediante la lectura del código QR adjunto o mediante el acceso a la dirección <https://ws050.juntadeandalucia.es/verificarFirma> indicando el código de VERIFICACIÓN

FIRMADO POR	RAQUEL MARIA ESPIN CRESPO	17/10/2024
VERIFICACIÓN	Pk2jmJDVJQXVSF7B6ESWF6FEMYA9VL	PÁG. 1582/3958





Datos considerados para el Cálculo de la Carga Ganadera del expediente

Superficie determinada para Cálculo Carga Ganadera: 363,80 ha
Carga Ganadera del Expediente: 0,08 ugm/ha (4)

Explotación	Especie	Ugm Calculada para CG
ES181220000064	CAPRINA	3,21
ES181220000064	OVINA	5,68
ES181220023000	CAPRINA	7,02
ES181220023000	OVINA	11,80

Recintos Determinados para el Cálculo de Garga Ganadera

REF.	REFERENCIA SIGPAC	CULTIVO	DESCRIPCIÓN CULTIVO	S/R	SUP. RESEUELTA (ha)
4684605	18-123-014-00372-00006	62000	PASTOS PERMANENTES DE 5 O MAS AÑOS-SIN VARIEDAD	S	177,90
6961964	18-123-900-99000-99001	62000	PASTOS PERMANENTES DE 5 O MAS AÑOS-SIN VARIEDAD	S	43,00
1700000007127884	18-123-014-00369-00001	62000	PASTOS PERMANENTES DE 5 O MAS AÑOS-SIN VARIEDAD	S	4,73
1700000007127885	18-123-014-00377-00001	62000	PASTOS PERMANENTES DE 5 O MAS AÑOS-SIN VARIEDAD	S	7,25
1700000007127886	18-123-014-00373-00003	62000	PASTOS PERMANENTES DE 5 O MAS AÑOS-SIN VARIEDAD	S	0,22
1700000007127887	18-123-014-00372-00005	62000	PASTOS PERMANENTES DE 5 O MAS AÑOS-SIN VARIEDAD	S	0,99
1700000007127888	18-123-014-00374-00002	62000	PASTOS PERMANENTES DE 5 O MAS AÑOS-SIN VARIEDAD	S	2,96
1700000007127890	18-123-014-00374-00004	62000	PASTOS PERMANENTES DE 5 O MAS AÑOS-SIN VARIEDAD	S	0,26
1700000007127891	18-123-014-00374-00003	62000	PASTOS PERMANENTES DE 5 O MAS AÑOS-SIN VARIEDAD	S	5,88
1700000007127892	18-123-014-00375-00002	62000	PASTOS PERMANENTES DE 5 O MAS AÑOS-SIN VARIEDAD	S	1,18
1700000007127893	18-123-014-00371-00001	62000	PASTOS PERMANENTES DE 5 O MAS AÑOS-SIN VARIEDAD	S	2,72
1700000007127894	18-123-014-00375-00001	62000	PASTOS PERMANENTES DE 5 O MAS AÑOS-SIN VARIEDAD	S	0,08
1700000007127895	18-123-014-00372-00004	62000	PASTOS PERMANENTES DE 5 O MAS AÑOS-SIN VARIEDAD	S	0,25
1700000007127897	18-174-013-00015-00002	62000	PASTOS PERMANENTES DE 5 O MAS AÑOS-SIN VARIEDAD	S	35,89
1700000007127898	18-123-014-00370-00002	62000	PASTOS PERMANENTES DE 5 O MAS AÑOS-SIN VARIEDAD	S	13,10
1700000007127899	18-174-013-00214-00002	62000	PASTOS PERMANENTES DE 5 O MAS AÑOS-SIN VARIEDAD	S	29,81
1700000007127900	18-123-014-00373-00002	62000	PASTOS PERMANENTES DE 5 O MAS AÑOS-SIN VARIEDAD	S	0,09
1700000007127901	18-123-014-00625-00001	62000	PASTOS PERMANENTES DE 5 O MAS AÑOS-SIN VARIEDAD	S	0,26
1700000007127902	18-123-014-00368-00001	62000	PASTOS PERMANENTES DE 5 O MAS AÑOS-SIN VARIEDAD	S	37,23

(1) Con incidencias que retienen pago o deniegan el expediente.

(2) Se calcula sobre superficie declarada admisible.

(3) Aplicación del artículo 16 bis del RD 147/2023.

(4) Expediente con algunos recintos de pastos permanentes ubicados en espacios protegidos donde la carga ganadera mínima será 0,1 UGM/ha.

Puede verificar la integridad de una copia de este documento mediante la lectura del código QR adjunto o mediante el acceso a la dirección <https://ws050.juntadeandalucia.es/verificarFirma> indicando el código de VERIFICACIÓN

FIRMADO POR

RAQUEL MARIA ESPIN CRESPO

17/10/2024

VERIFICACIÓN

Pk2jmJDVJQXVSF7B6ESWF6FEMYA9VL

PÁG. 1583/3958





APELLIDOS Y NOMBRE / RAZÓN SOCIAL

JIMENEZ GUZMAN BENITO

NIF

***9522*

EXPEDIENTE

1042625

RESOLUCIÓN

DENEGACIÓN DE LA AYUDA

DATOS DE MANTENIMIENTO UNIDADES

GRUPO DE PAGO

ZONAS DE LIMITACIONES NATURALES

**Sup. Dec.
Admisible**

0,00

**Sup.
Resuelta**

0,00

Sobredecl.

0,00

% Sobredecl.

0,00

RESUMEN DE PAGOS

		IMPORTE (Euros)			
		RESUELTO	FEADER	MAPA	CAPADR
A pagar		0,00	0,00	0,00	0,00

APLICACIÓN DE REDUCCIONES Y PENALIZACIONES (%)

Criterios de subvencionabilidad (1)	Presentación tardía	Omisión declaración	Condicionabilidad
100,00	0,00	0,00	0,00

IMPORTE (Euros)

Calculado(2)	Reducción	Penalización	Reducción Penalización (3)	Penalización adicional	Resuelto	FEADER	MAPA	CAPADR
0,00 €	0,00 €	0,00 €	0,00 €	0,00 €	0,00 €	0,00 €	0,00 €	0,00 €
Importe Unitario:	54,00 €	Nuevo Importe Unitario:	0,00 €					

INCIDENCIAS

INCIDENCIA DESCRIPCIÓN

74051	Solicitante de intervención 6613, que no declara ningun recinto en zona desfavorecida.
74053	Importe inferior a 100 Euros

(1) Con incidencias que retienen pago o deniegan el expediente.

(2) Se calcula sobre superficie declarada admisible.

(3) Aplicación del artículo 16 bis del RD 147/2023.

(4) Expediente con algunos recintos de pastos permanentes ubicados en espacios protegidos donde la carga ganadera mínima será 0,1 UGM/ha.

Puede verificar la integridad de una copia de este documento mediante la lectura del código QR adjunto o mediante el acceso a la dirección <https://ws050.juntadeandalucia.es/verificarFirma> indicando el código de VERIFICACIÓN

FIRMADO POR	RAQUEL MARIA ESPIN CRESPO	17/10/2024	
VERIFICACIÓN	Pk2jmJDVJQXVSF7B6ESWF6FEMYA9VL	PÁG. 1584/3958	



APELLIDOS Y NOMBRE / RAZÓN SOCIAL

JIMENEZ JIMENEZ JUAN MANUEL

NIF
***6241*

EXPEDIENTE
1203307

RESOLUCIÓN
DENEGACIÓN DE LA AYUDA

DATOS DE MANTENIMIENTO UNIDADES

GRUPO DE PAGO

ZONAS DE LIMITACIONES NATURALES

Sup. Dec. Admisible	Sup. Resuelta	Sobredecl.	% Sobredecl.
0,63	0,63	0,00	0,00

RESUMEN DE PAGOS

	IMPORTE (Euros)			
	RESUELTO	FEADER	MAPA	CAPADR
A pagar	0,00	0,00	0,00	0,00

APLICACIÓN DE REDUCCIONES Y PENALIZACIONES (%)

Criterios de subvencionabilidad (1)	Presentación tardía	Omisión declaración	Condicionalidad
100,00	0,00	0,00	0,00

IMPORTE (Euros)

Calculado(2)	Reducción	Penalización	Reducción Penalización (3)	Penalización adicional	Resuelto	FEADER	MAPA	CAPADR
34,02 €	0,00 €	0,00 €	0,00 €	0,00 €	0,00 €	0,00 €	0,00 €	0,00 €
Importe Unitario:	54,00 €	Nuevo Importe Unitario:	54,00 €					

RECINTOS PROPUESTOS

REF.	REFERENCIA SIGPAC	CULTIVO	S/R	USO SIGPAC	Sup. Dec. admisible	Sup. Campo	Sup. Determ.	Sup. Resuelta
5262968	18-174-011-00288-0002	OLIVAR	S		0,11		0,11	0,11
5262970	18-174-011-00308-0001	OLIVAR	S		0,52		0,52	0,52

INCIDENCIAS

INCIDENCIA DESCRIPCIÓN

74053 Importe inferior a 100 Euros

(1) Con incidencias que retienen pago o deniegan el expediente.

(2) Se calcula sobre superficie declarada admisible.

(3) Aplicación del artículo 16 bis del RD 147/2023.

(4) Expediente con algunos recintos de pastos permanentes ubicados en espacios protegidos donde la carga ganadera mínima será 0,1 UGM/ha.

Puede verificar la integridad de una copia de este documento mediante la lectura del código QR adjunto o mediante el acceso a la dirección <https://ws050.juntadeandalucia.es/verificarFirma> indicando el código de VERIFICACIÓN

FIRMADO POR	RAQUEL MARIA ESPIN CRESPO	17/10/2024
VERIFICACIÓN	Pk2jmJDVJQXVSF7B6ESWF6FEMYA9VL	PÁG. 1585/3958





APELLIDOS Y NOMBRE / RAZÓN SOCIAL

JIMENEZ LOPEZ JOSE ANTONIO

NIF

***8234*

EXPEDIENTE

1047172

RESOLUCIÓN

DENEGACIÓN DE LA AYUDA

DATOS DE MANTENIMIENTO UNIDADES

GRUPO DE PAGO	Sup. Dec. Admisible	Sup. Resuelta	Sobredecl.	% Sobredecl.
ZONAS DE LIMITACIONES NATURALES	0,00	0,00	0,00	0,00

RESUMEN DE PAGOS

	IMPORTE (Euros)			
	RESUELTO	FEADER	MAPA	CAPADR
A pagar	0,00	0,00	0,00	0,00

APLICACIÓN DE REDUCCIONES Y PENALIZACIONES (%)

Criterios de subvencionabilidad (1)	Presentación tardía	Omisión declaración	Condicionalidad
100,00	0,00	0,00	0,00

IMPORTE (Euros)

Calculado(2)	Reducción	Penalización	Reducción Penalización (3)	Penalización adicional	Resuelto	FEADER	MAPA	CAPADR
0,00 €	0,00 €	0,00 €	0,00 €	0,00 €	0,00 €	0,00 €	0,00 €	0,00 €
Importe Unitario:	54,00 €	Nuevo Importe Unitario:	0,00 €					

RECINTOS PROPUESTOS

REF.	REFERENCIA SIGPAC	CULTIVO	S/R	USO SIGPAC	Sup. Dec. admisible	Sup. Campo	Sup. Determ.	Sup. Resuelta
170000006072356	18-174-002-00180-0001	OLIVAR	S		0,84		0,84	0,84
170000006072357	18-174-015-00253-0001	OLIVAR	S		1,50		1,50	1,50
170000006072358	18-174-015-00254-0001	OLIVAR	S		0,06		0,06	0,06
170000006072359	18-174-015-00310-0001	OLIVAR	S		0,02		0,02	0,02

INCIDENCIAS

INCIDENCIA DESCRIPCIÓN

2454	Solicitante de intervención 6613 cuyo regimen de afiliacion a la SS no es ni el sistema especial agrario(cuenta ajena) ni autonomo con actividad agraria.
74018	Productor que no es agricultor a título principal, según los datos del ejercicio fiscal n-1 y seguridad socia.
74053	Importe inferior a 100 Euros

(1) Con incidencias que retienen pago o deniegan el expediente.

(2) Se calcula sobre superficie declarada admisible.

(3) Aplicación del artículo 16 bis del RD 147/2023.

(4) Expediente con algunos recintos de pastos permanentes ubicados en espacios protegidos donde la carga ganadera mínima será 0,1 UGM/ha.

Puede verificar la integridad de una copia de este documento mediante la lectura del código QR adjunto o mediante el acceso a la dirección <https://ws050.juntadeandalucia.es/verificarFirma> indicando el código de VERIFICACIÓN

FIRMADO POR	RAQUEL MARIA ESPIN CRESPO	17/10/2024	
VERIFICACIÓN	Pk2jmJDVJQXVSF7B6ESWF6FEMYA9VL	PÁG. 1586/3958	



APELLIDOS Y NOMBRE / RAZÓN SOCIAL

JIMENEZ MALAGON MARIA LUZ

NIF

****9949*

EXPEDIENTE

1164235

RESOLUCIÓN

DENEGACIÓN DE LA AYUDA

DATOS DE MANTENIMIENTO UNIDADES

GRUPO DE PAGO

ZONAS DE LIMITACIONES NATURALES

Sup. Dec. Admisible

0,00

Sup. Resuelta

0,00

Sobredecl.

0,00

% Sobredecl.

0,00

RESUMEN DE PAGOS

IMPORTE (Euros)

	RESUELTO	FEADER	MAPA	CAPADR
A pagar	0,00	0,00	0,00	0,00

APLICACIÓN DE REDUCCIONES Y PENALIZACIONES (%)

Criterios de subvencionabilidad (1)	Presentación tardía	Omisión declaración	Condicionalidad
100,00	0,00	0,00	0,00

IMPORTE (Euros)

Calculado(2)	Reducción	Penalización	Reducción Penalización (3)	Penalización adicional	Resuelto	FEADER	MAPA	CAPADR
0,00 €	0,00 €	0,00 €	0,00 €	0,00 €	0,00 €	0,00 €	0,00 €	0,00 €
Importe Unitario:	54,00 €	Nuevo Importe Unitario:	0,00 €					

RECINTOS PROPUESTOS

REF.	REFERENCIA SIGPAC	CULTIVO	S/R	USO SIGPAC	Sup. Dec. admisible	Sup. Campo	Sup. Determ.	Sup. Resuelta
170000005245015	14-004-015-00026-0002	OLIVAR	S		0,59		0,59	0,59

INCIDENCIAS

INCIDENCIA DESCRIPCIÓN

74018	Productor que no es agricultor a título principal, según los datos del ejercicio fiscal n-1 y seguridad socia.
74053	Importe inferior a 100 Euros

(1) Con incidencias que retienen pago o deniegan el expediente.

(2) Se calcula sobre superficie declarada admisible.

(3) Aplicación del artículo 16 bis del RD 147/2023.

(4) Expediente con algunos recintos de pastos permanentes ubicados en espacios protegidos donde la carga ganadera mínima será 0,1 UGM/ha.

Puede verificar la integridad de una copia de este documento mediante la lectura del código QR adjunto o mediante el acceso a la dirección <https://ws050.juntadeandalucia.es/verificarFirma> indicando el código de VERIFICACIÓN

FIRMADO POR	RAQUEL MARIA ESPIN CRESPO	17/10/2024	
VERIFICACIÓN	Pk2jmJDVJQXVSF7B6ESWF6FEMYA9VL	PÁG. 1587/3958	



APELLIDOS Y NOMBRE / RAZÓN SOCIAL

JIMENEZ OLIVARES JOSE MARIA

NIF

****3210*

EXPEDIENTE

1188964

RESOLUCIÓN

DENEGACIÓN DE LA AYUDA

DATOS DE MANTENIMIENTO UNIDADES

GRUPO DE PAGO

ZONAS DE LIMITACIONES NATURALES

Sup. Dec. Admisible

0,00

Sup. Resuelta

0,00

Sobredecl.

0,00

% Sobredecl.

0,00

RESUMEN DE PAGOS

		IMPORTE (Euros)			
		RESUELTO	FEADER	MAPA	CAPADR
A pagar		0,00	0,00	0,00	0,00

APLICACIÓN DE REDUCCIONES Y PENALIZACIONES (%)

Crterios de subvencionabilidad (1)	Presentación tardía	Omisión declaración	Condicionalidad
100,00	0,00	0,00	0,00

IMPORTE (Euros)

Calculado(2)	Reducción	Penalización	Reducción Penalización (3)	Penalización adicional	Resuelto	FEADER	MAPA	CAPADR
0,00 €	0,00 €	0,00 €	0,00 €	0,00 €	0,00 €	0,00 €	0,00 €	0,00 €
Importe Unitario:	54,00 €	Nuevo Importe Unitario:	0,00 €					

INCIDENCIAS

INCIDENCIA DESCRIPCIÓN

- 3972 Recinto ficticio del que forma parte un recinto real cuyo identificativo presenta errores en las Declaraciones de pastos.
Recinto:18-199-900-99000-99001 Cultivo: -
- 74051 Solicitante de intervención 6613, que no declara ningun recinto en zona desfavorecida.
- 74053 Importe inferior a 100 Euros
- 86119 Carga ganadera NO cumple con el valor mínimo de 0,2 UGM/ha.
Recinto:18-199-900-99000-99001 Cultivo:62000 PASTOS PERMANENTES DE 5 O MAS AÑOS-SIN VARIEDAD Secano Carga Ganadera:0
- 86122 Recinto superficie forrajera que realiza la actividad de producción de pastoreo y no declara el o los códigos del Registro de Explotaciones Ganaderas de Andalucía, REGA.
Recinto:18-199-900-99000-99001 Cultivo:62000 PASTOS PERMANENTES DE 5 O MAS AÑOS-SIN VARIEDAD Secano
- 86124 Recinto de forrajera para Cálculo de Carga Ganadera que No pertenece a Explotación.
Recinto:18-199-900-99000-99001 Cultivo:62000 PASTOS PERMANENTES DE 5 O MAS AÑOS-SIN VARIEDAD Secano

(1) Con incidencias que retienen pago o deniegan el expediente.

(2) Se calcula sobre superficie declarada admisible.

(3) Aplicación del artículo 16 bis del RD 147/2023.

(4) Expediente con algunos recintos de pastos permanentes ubicados en espacios protegidos donde la carga ganadera mínima será 0,1 UGM/ha.

Puede verificar la integridad de una copia de este documento mediante la lectura del código QR adjunto o mediante el acceso a la dirección <https://ws050.juntadeandalucia.es/verificarFirma> indicando el código de VERIFICACIÓN

FIRMADO POR

RAQUEL MARIA ESPIN CRESPO

17/10/2024

VERIFICACIÓN

Pk2jmJDVJQXVSF7B6ESWF6FEMYA9VL

PÁG. 1588/3958





APELLIDOS Y NOMBRE / RAZÓN SOCIAL

JIMENEZ PORTILLO LUIS ALFONSO

NIF

****3693*

EXPEDIENTE

1023870

RESOLUCIÓN

DENEGACIÓN DE LA AYUDA

DATOS DE MANTENIMIENTO UNIDADES

GRUPO DE PAGO

ZONAS DE LIMITACIONES NATURALES

Sup. Dec. Admisible

0,00

Sup. Resuelta

0,00

Sobredecl.

0,00

% Sobredecl.

0,00

RESUMEN DE PAGOS

IMPORTE (Euros)

	RESUELTO	FEADER	MAPA	CAPADR
A pagar	0,00	0,00	0,00	0,00

APLICACIÓN DE REDUCCIONES Y PENALIZACIONES (%)

Criterios de subvencionabilidad (1)	Presentación tardía	Omisión declaración	Condicionabilidad
100,00	0,00	0,00	0,00

IMPORTE (Euros)

Calculado(2)	Reducción	Penalización	Reducción Penalización (3)	Penalización adicional	Resuelto	FEADER	MAPA	CAPADR
0,00 €	0,00 €	0,00 €	0,00 €	0,00 €	0,00 €	0,00 €	0,00 €	0,00 €
Importe Unitario:	54,00 €	Nuevo Importe Unitario:	0,00 €					

RECINTOS PROPUESTOS

REF.	REFERENCIA SIGPAC	CULTIVO	S/R	USO SIGPAC	Sup. Dec. admisible	Sup. Campo	Sup. Determ.	Sup. Resuelta
-1593393	18-046-002-00026-0020	BARBECHO TRADICIONAL	S		0,12		0,12	0,12
-25783	18-046-002-00025-0012	ALMENDROS	R		4,04		4,04	4,04
-25782	18-046-002-00025-0011	ALMENDROS	R		1,63		1,63	1,63
-25775	18-046-002-00025-0005	ALMENDROS	R		5,57		5,57	5,57
170000005875030	18-046-002-00027-0007	CEBADA	S		0,38		0,38	0,38
170000005875063	18-046-002-00027-0006	CEBADA	S		0,14		0,14	0,14
170000005875084	18-084-004-00007-0001	ALFALFA	R		0,57		0,57	0,57
170000005875087	18-046-002-00027-0005	CEBADA	S		2,91		2,91	2,91
170000005875132	18-084-004-00013-0002	ALMENDROS	R		1,28		1,28	1,28

(1) Con incidencias que retienen pago o deniegan el expediente.

(2) Se calcula sobre superficie declarada admisible.

(3) Aplicación del artículo 16 bis del RD 147/2023.

(4) Expediente con algunos recintos de pastos permanentes ubicados en espacios protegidos donde la carga ganadera mínima será 0,1 UGM/ha.

Puede verificar la integridad de una copia de este documento mediante la lectura del código QR adjunto o mediante el acceso a la dirección <https://ws050.juntadeandalucia.es/verificarFirma> indicando el código de VERIFICACIÓN

FIRMADO POR

RAQUEL MARIA ESPIN CRESPO

17/10/2024

VERIFICACIÓN

Pk2jmJDVJQXVSF7B6ESWF6FEMYA9VL

PÁG. 1589/3958





INCIDENCIAS

INCIDENCIA DESCRIPCIÓN

- 224 Superficie neta de cruce en un recinto en una misma solicitud supera superficie admisible que SIGPAC establece para él.
 Recinto:18-046-002-00046-00013 Cultivo:62000 PASTOS PERMANENTES DE 5 O MAS AÑOS-SIN VARIEDAD Secano Superficie admisible de pastos del recinto según SIGPAC.:7 Suma de superficies de cruce netas declaradas para este recinto por el solicitante.:20 Exceso de superficie (Hectáreas):0,13
 Recinto:18-046-002-00046-00023 Cultivo:62000 PASTOS PERMANENTES DE 5 O MAS AÑOS-SIN VARIEDAD Secano Superficie admisible de pastos del recinto según SIGPAC.:76 Suma de superficies de cruce netas declaradas para este recinto por el solicitante.:83 Exceso de superficie (Hectáreas):0,07
- 244 Superficie bruta de cruce total en un recinto en una misma solicitud supera superficie total que SIGPAC establece para él.
 Recinto:18-046-002-00046-00013 Cultivo:62000 PASTOS PERMANENTES DE 5 O MAS AÑOS-SIN VARIEDAD Secano SUMAS SUPERFICIE DE CRUCE:27
 Recinto:18-046-002-00046-00023 Cultivo:62000 PASTOS PERMANENTES DE 5 O MAS AÑOS-SIN VARIEDAD Secano SUMAS SUPERFICIE DE CRUCE:98
- 2454 Solicitante de intervención 6613 cuyo regimen de afiliacion a la SS no es ni el sistema especial agrario(cuenta ajena) ni autonomo con actividad agraria.
- 74018 Productor que no es agricultor a título principal, según los datos del ejercicio fiscal n-1 y seguridad socia.
- 74053 Importe inferior a 100 Euros
- 86021 Verifica que determinados recintos declarados por el expte para la operación, no se corresponde con la ZONA DESFAVORECIDA. Y no ha sido solicitada la operación análoga o correspondiente.
 Recinto:18-100-009-00152-00004 Cultivo:104057 ALMENDROS-AVIJOR Regadío Operación correcta del recinto:6613.1
 Recinto:18-100-009-00152-00006 Cultivo:104057 ALMENDROS-AVIJOR Regadío Operación correcta del recinto:6613.1
 Recinto:18-100-009-00152-00007 Cultivo:104057 ALMENDROS-AVIJOR Regadío Operación correcta del recinto:6613.1
 Recinto:18-100-009-00152-00016 Cultivo:104057 ALMENDROS-AVIJOR Secano Operación correcta del recinto:6613.1
- 86119 Carga ganadera NO cumple con el valor mínimo de 0,2 UGM/ha.
 Recinto:18-046-002-00018-00001 Cultivo:62000 PASTOS PERMANENTES DE 5 O MAS AÑOS-SIN VARIEDAD Secano Carga Ganadera:0,18
 Recinto:18-046-002-00018-00007 Cultivo:62000 PASTOS PERMANENTES DE 5 O MAS AÑOS-SIN VARIEDAD Secano Carga Ganadera:0,18
 Recinto:18-046-002-00019-00001 Cultivo:62000 PASTOS PERMANENTES DE 5 O MAS AÑOS-SIN VARIEDAD Secano Carga Ganadera:0,18
 Recinto:18-046-002-00020-00001 Cultivo:62000 PASTOS PERMANENTES DE 5 O MAS AÑOS-SIN VARIEDAD Secano Carga Ganadera:0,18
 Recinto:18-046-002-00021-00001 Cultivo:62000 PASTOS PERMANENTES DE 5 O MAS AÑOS-SIN VARIEDAD Secano Carga Ganadera:0,18
 Recinto:18-046-002-00021-00007 Cultivo:62000 PASTOS PERMANENTES DE 5 O MAS AÑOS-SIN VARIEDAD Secano Carga Ganadera:0,18
 Recinto:18-046-002-00025-00001 Cultivo:62000 PASTOS PERMANENTES DE 5 O MAS AÑOS-SIN VARIEDAD Secano Carga Ganadera:0,18
 Recinto:18-046-002-00026-00003 Cultivo:62000 PASTOS PERMANENTES DE 5 O MAS AÑOS-SIN VARIEDAD Secano Carga Ganadera:0,18
 Recinto:18-046-002-00026-00015 Cultivo:62000 PASTOS PERMANENTES DE 5 O MAS AÑOS-SIN VARIEDAD Secano Carga Ganadera:0,18
 Recinto:18-046-002-00027-00003 Cultivo:62000 PASTOS PERMANENTES DE 5 O MAS AÑOS-SIN VARIEDAD Secano Carga Ganadera:0,18
 Recinto:18-046-002-00027-00004 Cultivo:20000 BARBECHO TRADICIONAL-SIN VARIEDAD Secano Carga Ganadera:0,18
 Recinto:18-046-002-00046-00011 Cultivo:62000 PASTOS PERMANENTES DE 5 O MAS AÑOS-SIN VARIEDAD Secano Carga Ganadera:0,18
 Recinto:18-046-002-00046-00012 Cultivo:62000 PASTOS PERMANENTES DE 5 O MAS AÑOS-SIN VARIEDAD Secano Carga Ganadera:0,18
 Recinto:18-046-002-00046-00013 Cultivo:62000 PASTOS PERMANENTES DE 5 O MAS AÑOS-SIN VARIEDAD Secano Carga Ganadera:0,18
 Recinto:18-046-002-00046-00016 Cultivo:62000 PASTOS PERMANENTES DE 5 O MAS AÑOS-SIN VARIEDAD Secano Carga Ganadera:0,18
 Recinto:18-046-002-00046-00020 Cultivo:62000 PASTOS PERMANENTES DE 5 O MAS AÑOS-SIN VARIEDAD Secano Carga Ganadera:0,18
 Recinto:18-046-002-00046-00021 Cultivo:62000 PASTOS PERMANENTES DE 5 O MAS AÑOS-SIN VARIEDAD Secano Carga Ganadera:0,18
 Recinto:18-046-002-00046-00022 Cultivo:62000 PASTOS PERMANENTES DE 5 O MAS AÑOS-SIN VARIEDAD Secano Carga Ganadera:0,18
 Recinto:18-046-002-00046-00023 Cultivo:62000 PASTOS PERMANENTES DE 5 O MAS AÑOS-SIN VARIEDAD Secano Carga Ganadera:0,18
 Recinto:18-046-002-00046-00024 Cultivo:62000 PASTOS PERMANENTES DE 5 O MAS AÑOS-SIN VARIEDAD Secano Carga Ganadera:0,18
 Recinto:18-046-002-00046-00028 Cultivo:62000 PASTOS PERMANENTES DE 5 O MAS AÑOS-SIN VARIEDAD Secano Carga Ganadera:0,18

(1) Con incidencias que retienen pago o deniegan el expediente.

(2) Se calcula sobre superficie declarada admisible.

(3) Aplicación del artículo 16 bis del RD 147/2023.

(4) Expediente con algunos recintos de pastos permanentes ubicados en espacios protegidos donde la carga ganadera mínima será 0,1 UGM/ha.

Puede verificar la integridad de una copia de este documento mediante la lectura del código QR adjunto o mediante el acceso a la dirección <https://ws050.juntadeandalucia.es/verificarFirma> indicando el código de VERIFICACIÓN

FIRMADO POR	RAQUEL MARIA ESPIN CRESPO	17/10/2024
VERIFICACIÓN	Pk2jmJDVJQXVSF7B6ESWF6FEMYA9VL	PÁG. 1590/3958





INCIDENCIAS

INCIDENCIA DESCRIPCIÓN

	Ganadera:0,18	
	Recinto:18-046-002-00048-00001 Cultivo:62000 PASTOS PERMANENTES DE 5 O MAS AÑOS-SIN VARIEDAD Secano Carga Ganadera:0,18	
	Recinto:18-046-002-00049-00005 Cultivo:62000 PASTOS PERMANENTES DE 5 O MAS AÑOS-SIN VARIEDAD Secano Carga Ganadera:0,18	
	Recinto:18-046-002-00049-00016 Cultivo:62000 PASTOS PERMANENTES DE 5 O MAS AÑOS-SIN VARIEDAD Secano Carga Ganadera:0,18	
	Recinto:18-046-002-00123-00001 Cultivo:62000 PASTOS PERMANENTES DE 5 O MAS AÑOS-SIN VARIEDAD Secano Carga Ganadera:0,18	
	Recinto:18-046-002-00123-00002 Cultivo:20000 BARBECHO TRADICIONAL-SIN VARIEDAD Secano Carga Ganadera:0,18	
	Recinto:18-046-002-00123-00019 Cultivo:62000 PASTOS PERMANENTES DE 5 O MAS AÑOS-SIN VARIEDAD Secano Carga Ganadera:0,18	
	Recinto:18-046-003-00003-00008 Cultivo:62000 PASTOS PERMANENTES DE 5 O MAS AÑOS-SIN VARIEDAD Secano Carga Ganadera:0,18	
	Recinto:18-046-003-00003-00011 Cultivo:62000 PASTOS PERMANENTES DE 5 O MAS AÑOS-SIN VARIEDAD Secano Carga Ganadera:0,18	
	Recinto:18-084-004-00013-00001 Cultivo:62000 PASTOS PERMANENTES DE 5 O MAS AÑOS-SIN VARIEDAD Secano Carga Ganadera:0,18	
86122	Recinto superficie forrajera que realiza la actividad de producción de pastoreo y no declara el o los códigos del Registro de Explotaciones Ganaderas de Andalucía, REGA.	
	Recinto:18-046-002-00027-00004 Cultivo:20000 BARBECHO TRADICIONAL-SIN VARIEDAD Secano	
	Recinto:18-046-002-00123-00002 Cultivo:20000 BARBECHO TRADICIONAL-SIN VARIEDAD Secano	
86124	Recinto de forrajera para Cálculo de Carga Ganadera que No pertenece a Explotación.	
	Recinto:18-046-002-00027-00004 Cultivo:20000 BARBECHO TRADICIONAL-SIN VARIEDAD Secano	
	Recinto:18-046-002-00123-00002 Cultivo:20000 BARBECHO TRADICIONAL-SIN VARIEDAD Secano	

Datos considerados para el Cálculo de la Carga Ganadera del expediente

Superficie determinada para Cálculo Carga Ganadera: 78,75 ha
 Carga Ganadera del Expediente: 0,18 ugm/ha

Explotación	Especie	Ugm Calculada para CG
ES180980000113	OVINA	13,90

Recintos Determinados para el Cálculo de Garga Ganadera

REF.	REFERENCIA SIGPAC	CULTIVO	DESCRIPCIÓN CULTIVO	S/R	SUP. RESUELTA (ha)
-966563	18-046-002-00123-00019	62000	PASTOS PERMANENTES DE 5 O MAS AÑOS-SIN VARIEDAD	S	0,02
-954462	18-046-002-00123-00001	62000	PASTOS PERMANENTES DE 5 O MAS AÑOS-SIN VARIEDAD	S	8,55
-954456	18-046-002-00018-00007	62000	PASTOS PERMANENTES DE 5 O MAS AÑOS-SIN VARIEDAD	S	0,06
4660651	18-046-002-00026-00015	62000	PASTOS PERMANENTES DE 5 O MAS AÑOS-SIN VARIEDAD	S	33,24
1700000005875010	18-046-002-00018-00001	62000	PASTOS PERMANENTES DE 5 O MAS AÑOS-SIN VARIEDAD	S	0,05
1700000005875012	18-046-002-00027-00003	62000	PASTOS PERMANENTES DE 5 O MAS AÑOS-SIN VARIEDAD	S	0,65
1700000005875013	18-046-002-00025-00001	62000	PASTOS PERMANENTES DE 5 O MAS AÑOS-SIN VARIEDAD	S	0,72
1700000005875015	18-046-002-00026-00003	62000	PASTOS PERMANENTES DE 5 O MAS AÑOS-SIN VARIEDAD	S	0,20
1700000005875029	18-100-011-00027-00002	62000	PASTOS PERMANENTES DE 5 O MAS AÑOS-SIN VARIEDAD	S	1,68
1700000005875031	18-100-011-00030-00001	62000	PASTOS PERMANENTES DE 5 O MAS AÑOS-SIN VARIEDAD	S	2,95
1700000005875036	18-046-002-00020-00001	62000	PASTOS PERMANENTES DE 5 O MAS AÑOS-SIN VARIEDAD	S	0,11
1700000005875039	18-046-002-00019-00001	62000	PASTOS PERMANENTES DE 5 O MAS AÑOS-SIN VARIEDAD	S	0,32
1700000005875040	18-046-002-00021-00001	62000	PASTOS PERMANENTES DE 5 O MAS AÑOS-SIN VARIEDAD	S	0,90
1700000005875054	18-046-002-00021-00007	62000	PASTOS PERMANENTES DE 5 O MAS AÑOS-SIN VARIEDAD	S	0,26

(1) Con incidencias que retienen pago o deniegan el expediente.
 (2) Se calcula sobre superficie declarada admisible.
 (3) Aplicación del artículo 16 bis del RD 147/2023.
 (4) Expediente con algunos recintos de pastos permanentes ubicados en espacios protegidos donde la carga ganadera mínima será 0,1 UGM/ha.

Puede verificar la integridad de una copia de este documento mediante la lectura del código QR adjunto o mediante el acceso a la dirección https://ws050.juntadeandalucia.es/verificarFirma indicando el código de VERIFICACIÓN			
FIRMADO POR	RAQUEL MARIA ESPIN CRESPO	17/10/2024	
VERIFICACIÓN	Pk2jmJDVJQXVSF7B6ESWF6FEMYA9VL	PÁG. 1591/3958	



Recintos Determinados para el Cálculo de Garga Ganadera

REF.	REFERENCIA SIGPAC	CULTIVO	DESCRIPCIÓN CULTIVO	S/R	SUP. RESUELTA (ha)
170000005875068	18-046-002-00046-00022	62000	PASTOS PERMANENTES DE 5 O MAS AÑOS-SIN VARIEDAD	S	0,41
170000005875071	18-046-002-00046-00012	62000	PASTOS PERMANENTES DE 5 O MAS AÑOS-SIN VARIEDAD	S	0,30
170000005875072	18-046-002-00048-00001	62000	PASTOS PERMANENTES DE 5 O MAS AÑOS-SIN VARIEDAD	S	0,14
170000005875073	18-046-002-00046-00013	62000	PASTOS PERMANENTES DE 5 O MAS AÑOS-SIN VARIEDAD	S	0,07
170000005875074	18-100-009-00156-00003	62000	PASTOS PERMANENTES DE 5 O MAS AÑOS-SIN VARIEDAD	S	0,65
170000005875075	18-046-002-00046-00023	62000	PASTOS PERMANENTES DE 5 O MAS AÑOS-SIN VARIEDAD	S	0,76
170000005875077	18-046-002-00046-00021	62000	PASTOS PERMANENTES DE 5 O MAS AÑOS-SIN VARIEDAD	S	0,11
170000005875078	18-046-002-00046-00020	62000	PASTOS PERMANENTES DE 5 O MAS AÑOS-SIN VARIEDAD	S	0,49
170000005875099	18-046-003-00003-00011	62000	PASTOS PERMANENTES DE 5 O MAS AÑOS-SIN VARIEDAD	S	0,27
170000005875101	18-100-009-00156-00004	62000	PASTOS PERMANENTES DE 5 O MAS AÑOS-SIN VARIEDAD	S	1,81
170000005875103	18-084-004-00013-00001	62000	PASTOS PERMANENTES DE 5 O MAS AÑOS-SIN VARIEDAD	S	0,02
170000005875105	18-046-002-00046-00011	62000	PASTOS PERMANENTES DE 5 O MAS AÑOS-SIN VARIEDAD	S	0,29
170000005875106	18-100-009-00156-00012	62000	PASTOS PERMANENTES DE 5 O MAS AÑOS-SIN VARIEDAD	S	2,45
170000005875111	18-100-009-00156-00009	62000	PASTOS PERMANENTES DE 5 O MAS AÑOS-SIN VARIEDAD	S	0,14
170000005875113	18-100-009-00156-00008	62000	PASTOS PERMANENTES DE 5 O MAS AÑOS-SIN VARIEDAD	S	0,08
170000005875116	18-046-002-00046-00016	62000	PASTOS PERMANENTES DE 5 O MAS AÑOS-SIN VARIEDAD	S	1,16
170000005875125	18-046-002-00046-00028	62000	PASTOS PERMANENTES DE 5 O MAS AÑOS-SIN VARIEDAD	S	0,14
170000005875127	18-046-002-00049-00005	62000	PASTOS PERMANENTES DE 5 O MAS AÑOS-SIN VARIEDAD	S	0,12
170000005875128	18-046-003-00003-00008	62000	PASTOS PERMANENTES DE 5 O MAS AÑOS-SIN VARIEDAD	S	18,59
170000005875129	18-046-002-00049-00016	62000	PASTOS PERMANENTES DE 5 O MAS AÑOS-SIN VARIEDAD	S	0,18
170000005875130	18-046-002-00046-00024	62000	PASTOS PERMANENTES DE 5 O MAS AÑOS-SIN VARIEDAD	S	0,86

Incidencias de carga ganadera

INCIDENCIA DESCRIPCIÓN

- 224 Superficie neta de cruce en un recinto en una misma solicitud supera superficie admisible que SIGPAC establece para él.
Recinto:18-046-002-00046-00013 Cultivo:62000 PASTOS PERMANENTES DE 5 O MAS AÑOS-SIN VARIEDAD Secano Superficie admisible de pastos del recinto según SIGPAC.:7 Suma de superficies de cruce netas declaradas para este recinto por el solicitante.:20 Exceso de superficie (Hectáreas):0,13
Recinto:18-046-002-00046-00023 Cultivo:62000 PASTOS PERMANENTES DE 5 O MAS AÑOS-SIN VARIEDAD Secano Superficie admisible de pastos del recinto según SIGPAC.:76 Suma de superficies de cruce netas declaradas para este recinto por el solicitante.:83 Exceso de superficie (Hectáreas):0,07
- 86122 Recinto superficie forrajera que realiza la actividad de producción de pastoreo y no declara el o los códigos del Registro de Explotaciones Ganaderas de Andalucía, REGA.
Recinto:18-046-002-00123-00002 Cultivo:20000 BARBECHO TRADICIONAL-SIN VARIEDAD Secano
Recinto:18-046-002-00027-00004 Cultivo:20000 BARBECHO TRADICIONAL-SIN VARIEDAD Secano
- 86124 Recinto de forrajera para Cálculo de Carga Ganadera que No pertenece a Explotación.
Recinto:18-046-002-00123-00002 Cultivo:20000 BARBECHO TRADICIONAL-SIN VARIEDAD Secano
Recinto:18-046-002-00027-00004 Cultivo:20000 BARBECHO TRADICIONAL-SIN VARIEDAD Secano
- 86128 Recinto de Forrajeras que no ha contabilizado para Carga Ganadera por no tener una explotación válida para el cálculo de la Carga Ganadera
Recinto:18-046-002-00123-00002 Cultivo:20 BARBECHO TRADICIONAL-
Recinto:18-100-003-00242-00003 Cultivo:20 BARBECHO TRADICIONAL-
Recinto:18-046-002-00027-00004 Cultivo:20 BARBECHO TRADICIONAL-
Recinto:18-100-003-00242-00001 Cultivo:20 BARBECHO TRADICIONAL-
- 86132 Recinto superficie forrajera que no realiza la actividad de producción de pastoreo.
Recinto:18-046-002-00026-00020 Cultivo:20000 BARBECHO TRADICIONAL-SIN VARIEDAD Secano
- 86133 Recinto de forrajera No solicitado para Cálculo de Carga Ganadera que No pertenece a Explotación.

(1) Con incidencias que retienen pago o deniegan el expediente.

(2) Se calcula sobre superficie declarada admisible.

(3) Aplicación del artículo 16 bis del RD 147/2023.

(4) Expediente con algunos recintos de pastos permanentes ubicados en espacios protegidos donde la carga ganadera mínima será 0,1 UGM/ha.

Puede verificar la integridad de una copia de este documento mediante la lectura del código QR adjunto o mediante el acceso a la dirección <https://ws050.juntadeandalucia.es/verificarFirma> indicando el código de VERIFICACIÓN

FIRMADO POR	RAQUEL MARIA ESPIN CRESPO	17/10/2024
VERIFICACIÓN	Pk2jmJDVJQXVSF7B6ESWF6FEMYA9VL	PÁG. 1592/3958





Recinto:18-100-003-00242-00003 Cultivo:20000 BARBECHO TRADICIONAL-SIN VARIEDAD Regadío
Recinto:18-100-003-00242-00001 Cultivo:20000 BARBECHO TRADICIONAL-SIN VARIEDAD Regadío

(1) Con incidencias que retienen pago o deniegan el expediente.
(2) Se calcula sobre superficie declarada admisible.
(3) Aplicación del artículo 16 bis del RD 147/2023.
(4) Expediente con algunos recintos de pastos permanentes ubicados en espacios protegidos donde la carga ganadera mínima será 0,1 UGM/ha.

Puede verificar la integridad de una copia de este documento mediante la lectura del código QR adjunto o mediante el acceso a la dirección <https://ws050.juntadeandalucia.es/verificarFirma> indicando el código de VERIFICACIÓN

FIRMADO POR	RAQUEL MARIA ESPIN CRESPO	17/10/2024
VERIFICACIÓN	Pk2jmJDVJQXVSF7B6ESWF6FEMYA9VL	PÁG. 1593/3958





APELLIDOS Y NOMBRE / RAZÓN SOCIAL

JIMENEZ TERRON PILAR

NIF

***1029*

EXPEDIENTE

1115870

RESOLUCIÓN

DENEGACIÓN DE LA AYUDA

DATOS DE MANTENIMIENTO UNIDADES

GRUPO DE PAGO

ZONAS DE LIMITACIONES NATURALES

Sup. Dec. Admisible

0,00

Sup. Resuelta

0,00

Sobredecl.

0,00

% Sobredecl.

0,00

RESUMEN DE PAGOS

IMPORTE (Euros)

	RESUELTO	FEADER	MAPA	CAPADR
A pagar	0,00	0,00	0,00	0,00

APLICACIÓN DE REDUCCIONES Y PENALIZACIONES (%)

Criterios de subvencionabilidad (1)	Presentación tardía	Omisión declaración	Condicionalidad
100,00	0,00	1,00	0,00

IMPORTE (Euros)

Calculado(2)	Reducción	Penalización	Reducción Penalización (3)	Penalización adicional	Resuelto	FEADER	MAPA	CAPADR
0,00 €	0,00 €	0,00 €	0,00 €	0,00 €	0,00 €	0,00 €	0,00 €	0,00 €
Importe Unitario:	54,00 €	Nuevo Importe Unitario:	0,00 €					

RECINTOS PROPUESTOS

REF.	REFERENCIA SIGPAC	CULTIVO	S/R	USO SIGPAC	Sup. Dec. admisible	Sup. Campo	Sup. Determ.	Sup. Resuelta
170000006920013	18-174-012-00249-0001	OLIVAR	S		0,04		0,04	0,04
170000006920014	18-174-012-00250-0001	OLIVAR	S		1,29		1,29	1,29

INCIDENCIAS

INCIDENCIA DESCRIPCIÓN

256	Solicitud con recintos no declarados en campaña actual con una reducción por omisión de superficie superior al 3% CÓDIGO PARA EL PORCENTAJE DE REDUCCIÓN POR OMISIÓN QUE CORRESPONDE A LA SOLICITUD:1
2454	Solicitante de intervención 6613 cuyo regimen de afiliación a la SS no es ni el sistema especial agrario(cuenta ajena) ni autonomo con actividad agraria.
74018	Productor que no es agricultor a título principal, según los datos del ejercicio fiscal n-1 y seguridad socia.
74053	Importe inferior a 100 Euros

(1) Con incidencias que retienen pago o deniegan el expediente.

(2) Se calcula sobre superficie declarada admisible.

(3) Aplicación del artículo 16 bis del RD 147/2023.

(4) Expediente con algunos recintos de pastos permanentes ubicados en espacios protegidos donde la carga ganadera mínima será 0,1 UGM/ha.

Puede verificar la integridad de una copia de este documento mediante la lectura del código QR adjunto o mediante el acceso a la dirección <https://ws050.juntadeandalucia.es/verificarFirma> indicando el código de VERIFICACIÓN

FIRMADO POR	RAQUEL MARIA ESPIN CRESPO	17/10/2024
VERIFICACIÓN	Pk2jmJDVJQXVSF7B6ESWF6FEMYA9VL	PÁG. 1594/3958





APELLIDOS Y NOMBRE / RAZÓN SOCIAL JIMENEZ TRASSIERRA ANTONIO FRANCISCO **NIF** ***0559* **EXPEDIENTE** 1254355 **RESOLUCIÓN** DENEGACIÓN DE LA AYUDA

DATOS DE MANTENIMIENTO UNIDADES

GRUPO DE PAGO	Sup. Dec. Admisible	Sup. Resuelta	Sobredecl.	% Sobredecl.
ZONAS DE LIMITACIONES NATURALES	0,00	0,00	0,00	0,00

RESUMEN DE PAGOS

	IMPORTE (Euros)			
	RESUELTO	FEADER	MAPA	CAPADR
A pagar	0,00	0,00	0,00	0,00

APLICACIÓN DE REDUCCIONES Y PENALIZACIONES (%)

Criterios de subvencionabilidad (1)	Presentación tardía	Omisión declaración	Condicionalidad
100,00	0,00	0,00	0,00

IMPORTE (Euros)

Calculado(2)	Reducción	Penalización	Reducción Penalización (3)	Penalización adicional	Resuelto	FEADER	MAPA	CAPADR
0,00 €	0,00 €	0,00 €	0,00 €	0,00 €	0,00 €	0,00 €	0,00 €	0,00 €
Importe Unitario:	54,00 €	Nuevo Importe Unitario:	0,00 €					

RECINTOS PROPUESTOS

REF.	REFERENCIA SIGPAC	CULTIVO	S/R	USO SIGPAC	Sup. Dec. admisible	Sup. Campo	Sup. Determ.	Sup. Resuelta
5103852	18-174-002-00184-0001	OLIVAR	S		0,45		0,45	0,45
5103862	18-174-002-00185-0001	OLIVAR	S		0,96		0,96	0,96
5103863	18-174-002-00175-0001	OLIVAR	S		0,77		0,77	0,77
5103865	18-174-002-00170-0001	OLIVAR	S		1,05		1,05	1,05

INCIDENCIAS

INCIDENCIA DESCRIPCIÓN

- 2454 Solicitante de intervención 6613 cuyo regimen de afiliacion a la SS no es ni el sistema especial agrario(cuenta ajena) ni autonomo con actividad agraria.
- 2455 Solicitantes de intervención 6613 sin datos de IRPF n-1.(Art 4 Orden 14/04/2016).
- 74018 Productor que no es agricultor a titulo principal, según los datos del ejercicio fiscal n-1 y seguridad socia.
- 74053 Importe inferior a 100 Euros

(1) Con incidencias que retienen pago o deniegan el expediente.

(2) Se calcula sobre superficie declarada admisible.

(3) Aplicación del artículo 16 bis del RD 147/2023.

(4) Expediente con algunos recintos de pastos permanentes ubicados en espacios protegidos donde la carga ganadera mínima será 0,1 UGM/ha.

Puede verificar la integridad de una copia de este documento mediante la lectura del código QR adjunto o mediante el acceso a la dirección <https://ws050.juntadeandalucia.es/verificarFirma> indicando el código de VERIFICACIÓN

FIRMADO POR	RAQUEL MARIA ESPIN CRESPO	17/10/2024	
VERIFICACIÓN	Pk2jmJDVJQXVSF7B6ESWF6FEMYA9VL	PÁG. 1595/3958	



APELLIDOS Y NOMBRE / RAZÓN SOCIAL

LEON MARTINEZ ANTONIO

NIF
****4910*

EXPEDIENTE

1026212

RESOLUCIÓN

DENEGACIÓN DE LA AYUDA

DATOS DE MANTENIMIENTO UNIDADES

GRUPO DE PAGO

ZONAS DE LIMITACIONES NATURALES

Sup. Dec. Admisible
0,00

Sup. Resuelta
0,00

Sobredecl.
0,00

% Sobredecl.
0,00

RESUMEN DE PAGOS

		IMPORTE (Euros)			
		RESUELTO	FEADER	MAPA	CAPADR
A pagar		0,00	0,00	0,00	0,00

APLICACIÓN DE REDUCCIONES Y PENALIZACIONES (%)

Crterios de subvencionabilidad (1)	Presentación tardía	Omisión declaración	Condicionalidad
100,00	0,00	0,00	0,00

IMPORTE (Euros)

Calculado(2)	Reducción	Penalización	Reducción Penalización (3)	Penalización adicional	Resuelto	FEADER	MAPA	CAPADR
0,00 €	0,00 €	0,00 €	0,00 €	0,00 €	0,00 €	0,00 €	0,00 €	0,00 €
Importe Unitario:	54,00 €	Nuevo Importe Unitario:	0,00 €					

INCIDENCIAS

INCIDENCIA DESCRIPCIÓN

- 2454 Solicitante de intervención 6613 cuyo regimen de afiliacion a la SS no es ni el sistema especial agrario(cuenta ajena) ni autonomo con actividad agraria.
- 74018 Productor que no es agricultor a título principal, según los datos del ejercicio fiscal n-1 y seguridad socia.
- 74051 Solicitante de intervención 6613, que no declara ningun recinto en zona desfavorecida.
- 74053 Importe inferior a 100 Euros

(1) Con incidencias que retienen pago o deniegan el expediente.

(2) Se calcula sobre superficie declarada admisible.

(3) Aplicación del artículo 16 bis del RD 147/2023.

(4) Expediente con algunos recintos de pastos permanentes ubicados en espacios protegidos donde la carga ganadera mínima será 0,1 UGM/ha.

Puede verificar la integridad de una copia de este documento mediante la lectura del código QR adjunto o mediante el acceso a la dirección <https://ws050.juntadeandalucia.es/verificarFirma> indicando el código de VERIFICACIÓN

FIRMADO POR	RAQUEL MARIA ESPIN CRESPO	17/10/2024	
VERIFICACIÓN	Pk2jmJDVJQXVSF7B6ESWF6FEMYA9VL	PÁG. 1596/3958	



APELLIDOS Y NOMBRE / RAZÓN SOCIAL

LOMAS LOMAS PEDRO JESUS

NIF

****5814*

EXPEDIENTE

1210151

RESOLUCIÓN

DENEGACIÓN DE LA AYUDA

DATOS DE MANTENIMIENTO UNIDADES

GRUPO DE PAGO

ZONAS DE LIMITACIONES NATURALES

Sup. Dec. Admisible

0,38

Sup. Resuelta

0,38

Sobredecl.

0,00

% Sobredecl.

0,00

RESUMEN DE PAGOS

IMPORTE (Euros)

	RESUELTO	FEADER	MAPA	CAPADR
A pagar	0,00	0,00	0,00	0,00

APLICACIÓN DE REDUCCIONES Y PENALIZACIONES (%)

Criterios de subvencionabilidad (1)	Presentación tardía	Omisión declaración	Condicionalidad
100,00	0,00	0,00	0,00

IMPORTE (Euros)

Calculado(2)	Reducción	Penalización	Reducción Penalización (3)	Penalización adicional	Resuelto	FEADER	MAPA	CAPADR
20,52 €	0,00 €	0,00 €	0,00 €	0,00 €	0,00 €	0,00 €	0,00 €	0,00 €
Importe Unitario:	54,00 €	Nuevo Importe Unitario:	54,00 €					

RECINTOS PROPUESTOS

REF.	REFERENCIA SIGPAC	CULTIVO	S/R	USO SIGPAC	Sup. Dec. admisible	Sup. Campo	Sup. Determ.	Sup. Resuelta
170000007215652	18-107-001-00342-0002	OLIVAR	S		0,38		0,38	0,38

INCIDENCIAS

INCIDENCIA DESCRIPCIÓN

74053 Importe inferior a 100 Euros

(1) Con incidencias que retienen pago o deniegan el expediente.

(2) Se calcula sobre superficie declarada admisible.

(3) Aplicación del artículo 16 bis del RD 147/2023.

(4) Expediente con algunos recintos de pastos permanentes ubicados en espacios protegidos donde la carga ganadera mínima será 0,1 UGM/ha.

Puede verificar la integridad de una copia de este documento mediante la lectura del código QR adjunto o mediante el acceso a la dirección <https://ws050.juntadeandalucia.es/verificarFirma> indicando el código de VERIFICACIÓN

FIRMADO POR	RAQUEL MARIA ESPIN CRESPO	17/10/2024	
VERIFICACIÓN	Pk2jmJDVJQXVSF7B6ESWF6FEMYA9VL	PÁG. 1597/3958	



APELLIDOS Y NOMBRE / RAZÓN SOCIAL

LOPEZ CANO EMILIA

NIF
***0977*

EXPEDIENTE
1013866

RESOLUCIÓN
DENEGACIÓN DE LA AYUDA

DATOS DE MANTENIMIENTO UNIDADES

GRUPO DE PAGO

ZONAS DE LIMITACIONES NATURALES

Sup. Dec. Admisible	Sup. Resuelta	Sobredecl.	% Sobredecl.
0,00	0,00	0,00	0,00

RESUMEN DE PAGOS

	IMPORTE (Euros)			
	RESUELTO	FEADER	MAPA	CAPADR
A pagar	0,00	0,00	0,00	0,00

APLICACIÓN DE REDUCCIONES Y PENALIZACIONES (%)

Criterios de subvencionabilidad (1)	Presentación tardía	Omisión declaración	Condicionalidad
100,00	0,00	0,00	0,00

IMPORTE (Euros)

Calculado(2)	Reducción	Penalización	Reducción Penalización (3)	Penalización adicional	Resuelto	FEADER	MAPA	CAPADR
0,00 €	0,00 €	0,00 €	0,00 €	0,00 €	0,00 €	0,00 €	0,00 €	0,00 €
Importe Unitario:	54,00 €	Nuevo Importe Unitario:	0,00 €					

RECINTOS PROPUESTOS

REF.	REFERENCIA SIGPAC	CULTIVO	S/R	USO SIGPAC	Sup. Dec. admisible	Sup. Campo	Sup. Determ.	Sup. Resuelta
170000006082726	18-107-005-00370-0007	OLIVAR	S		0,02		0,02	0,02
170000006082727	18-107-005-00389-0007	OLIVAR	S		7,73		7,73	7,73
170000006082728	18-107-029-00291-0001	OLIVAR	S		1,04		1,04	1,04
170000006082729	18-107-029-00292-0002	OLIVAR	S		3,05		3,05	3,05

INCIDENCIAS

INCIDENCIA DESCRIPCIÓN

- 2454 Solicitante de intervención 6613 cuyo regimen de afiliación a la SS no es ni el sistema especial agrario(cuenta ajena) ni autonomo con actividad agraria.
- 74018 Productor que no es agricultor a título principal, según los datos del ejercicio fiscal n-1 y seguridad socia.
- 74053 Importe inferior a 100 Euros
- 75022 No Autoriza a que, en caso de la devolución por la entidad financiera (retrocesión bancaria) del pago en la cuenta corriente consignada en la solicitud y que está debidamente registrada en el sistema contable GIRO de la Junta de Andalucía, se proceda al pago en cualquier otra cuenta corriente de la titularidad del solicitante vigente en dicho sistema contable.

(1) Con incidencias que retienen pago o deniegan el expediente.

(2) Se calcula sobre superficie declarada admisible.

(3) Aplicación del artículo 16 bis del RD 147/2023.

(4) Expediente con algunos recintos de pastos permanentes ubicados en espacios protegidos donde la carga ganadera mínima será 0,1 UGM/ha.

Puede verificar la integridad de una copia de este documento mediante la lectura del código QR adjunto o mediante el acceso a la dirección <https://ws050.juntadeandalucia.es/verificarFirma> indicando el código de VERIFICACIÓN

FIRMADO POR

RAQUEL MARIA ESPIN CRESPO

17/10/2024

VERIFICACIÓN

Pk2jmJDVJQXVSF7B6ESWF6FEMYA9VL

PÁG. 1598/3958





APELLIDOS Y NOMBRE / RAZÓN SOCIAL

LOPEZ DONCEL ESTEBAN

NIF

****3184*

EXPEDIENTE

1137098

RESOLUCIÓN

DENEGACIÓN DE LA AYUDA

DATOS DE MANTENIMIENTO UNIDADES

GRUPO DE PAGO	Sup. Dec. Admisible	Sup. Resuelta	Sobredecl.	% Sobredecl.
ZONAS DE LIMITACIONES NATURALES	0,00	0,00	0,00	0,00

RESUMEN DE PAGOS

	IMPORTE (Euros)			
	RESUELTO	FEADER	MAPA	CAPADR
A pagar	0,00	0,00	0,00	0,00

APLICACIÓN DE REDUCCIONES Y PENALIZACIONES (%)

Criterios de subvencionabilidad (1)	Presentación tardía	Omisión declaración	Condicionabilidad
100,00	0,00	0,00	0,00

IMPORTE (Euros)

Calculado(2)	Reducción	Penalización	Reducción adicional (3)	Penalización adicional	Resuelto	FEADER	MAPA	CAPADR
0,00 €	0,00 €	0,00 €	0,00 €	0,00 €	0,00 €	0,00 €	0,00 €	0,00 €
Importe Unitario:	54,00 €	Nuevo Importe Unitario:	0,00 €					

INCIDENCIAS

INCIDENCIA DESCRIPCIÓN

224	Superficie neta de cruce en un recinto en una misma solicitud supera superficie admisible que SIGPAC establece para él. Recinto:18-133-023-00437-00002 Cultivo:62000 PASTOS PERMANENTES DE 5 O MAS AÑOS-SIN VARIEDAD Secano Superficie admisible de pastos del recinto según SIGPAC.:491 Suma de superficies de cruce netas declaradas para este recinto por el solicitante.:1277 Exceso de superficie (Hectáreas):7,86 Recinto:18-133-023-00437-00035 Cultivo:62000 PASTOS PERMANENTES DE 5 O MAS AÑOS-SIN VARIEDAD Secano Superficie admisible de pastos del recinto según SIGPAC.:5973 Suma de superficies de cruce netas declaradas para este recinto por el solicitante.:7059 Exceso de superficie (Hectáreas):10,86 Recinto:18-133-024-00269-00001 Cultivo:62000 PASTOS PERMANENTES DE 5 O MAS AÑOS-SIN VARIEDAD Secano Superficie admisible de pastos del recinto según SIGPAC.:1 Suma de superficies de cruce netas declaradas para este recinto por el solicitante.:2 Exceso de superficie (Hectáreas):0,01 Recinto:18-133-024-00288-00002 Cultivo:62000 PASTOS PERMANENTES DE 5 O MAS AÑOS-SIN VARIEDAD Secano Superficie admisible de pastos del recinto según SIGPAC.:1553 Suma de superficies de cruce netas declaradas para este recinto por el solicitante.:2441 Exceso de superficie (Hectáreas):8,88
3790	Recinto declarado inactivo Recinto:18-133-019-00006-00001 Cultivo: - Recinto:18-133-019-00006-00003 Cultivo: - Recinto:18-133-019-00160-00007 Cultivo: - Recinto:18-133-019-00160-00008 Cultivo: - Recinto:18-133-019-00160-00012 Cultivo: - Recinto:18-133-024-00269-00001 Cultivo: - Recinto:18-133-024-00288-00002 Cultivo: - Recinto:18-133-024-00288-00007 Cultivo: -
74051	Solicitante de intervención 6613, que no declara ningún recinto en zona desfavorecida.
74053	Importe inferior a 100 Euros

(1) Con incidencias que retienen pago o deniegan el expediente.

(2) Se calcula sobre superficie declarada admisible.

(3) Aplicación del artículo 16 bis del RD 147/2023.

(4) Expediente con algunos recintos de pastos permanentes ubicados en espacios protegidos donde la carga ganadera mínima será 0,1 UGM/ha.

Puede verificar la integridad de una copia de este documento mediante la lectura del código QR adjunto o mediante el acceso a la dirección <https://ws050.juntadeandalucia.es/verificarFirma> indicando el código de VERIFICACIÓN

FIRMADO POR

RAQUEL MARIA ESPIN CRESPO

17/10/2024

VERIFICACIÓN

Pk2jmJDVJQXVSF7B6ESWF6FEMYA9VL

PÁG. 1599/3958





APELLIDOS Y NOMBRE / RAZÓN SOCIAL

LOPEZ GALERA ANTONIO

NIF

***1966*

EXPEDIENTE

1183511

RESOLUCIÓN

DENEGACIÓN DE LA AYUDA

DATOS DE MANTENIMIENTO UNIDADES

GRUPO DE PAGO

ZONAS DE LIMITACIONES NATURALES

Sup. Dec. Admisible

6,21

Sup. Resuelta

1,90

Sobredecl.

4,31

% Sobredecl.

69,40

RESUMEN DE PAGOS

	IMPORTE (Euros)			
	RESUELTO	FEADER	MAPA	CAPADR
A pagar	0,00	0,00	0,00	0,00

APLICACIÓN DE REDUCCIONES Y PENALIZACIONES (%)

Crterios de subvencionabilidad (1)	Presentación tardía	Omisión declaración	Condicionalidad
100,00	0,00	0,00	0,00

IMPORTE (Euros)

Calculado(2)	Reducción	Penalización	Reducción Penalización (3)	Penalización adicional	Resuelto	FEADER	MAPA	CAPADR
335,34 €	232,74 €	102,60 €	0,00 €	232,74 €	0,00 €	0,00 €	0,00 €	0,00 €
Importe Unitario:	54,00 €	Nuevo Importe Unitario:	54,00 €					

RECINTOS PROPUESTOS

REF.	REFERENCIA SIGPAC	CULTIVO	S/R	USO SIGPAC	Sup. Dec. admisible	Sup. Campo	Sup. Determ.	Sup. Resuelta
-1259704	18-046-001-00069-0006	MEZCLA GUISANTE - AVENA	S		0,49		0,49	0,00
-1135540	18-046-001-00070-0006	AVENA	R		0,29		0,29	0,29
-1135198	18-046-001-00032-0002	CEREZOS	R		0,55		0,55	0,00
-1131563	18-046-001-00032-0008	MEZCLA GUISANTE - AVENA	R		0,05		0,05	0,00
-761836	18-046-001-00077-0006	AVENA	R		0,28		0,28	0,00
-761833	18-046-001-00071-0007	SORGO	R		0,02		0,02	0,02
-761832	18-046-001-00077-0005	AVENA	S		0,01		0,01	0,01
-761830	18-046-001-00077-0007	SORGO	R		0,11		0,11	0,00
-135423	18-046-001-00072-0001	AVENA	R		0,16		0,16	0,16
-134358	18-046-001-00073-0030	AVENA	R		2,10		2,10	0,00
4797472	18-046-001-00070-0003	AVENA	R		0,61		0,61	0,61
4797473	18-046-001-00070-0006	SORGO	R		0,48		0,48	0,48
4797474	18-046-001-00070-0008	AVENA	R		0,33		0,33	0,33
170000005502847	18-046-001-00032-0003	MEZCLA GUISANTE - AVENA	R		0,33		0,33	0,00
170000005502853	18-046-001-00069-0002	MEZCLA GUISANTE - AVENA	R		0,21		0,21	0,00
170000005502855	18-046-001-00077-0004	AVENA	R		0,19		0,19	0,00

INCIDENCIAS

INCIDENCIA DESCRIPCIÓN

74053 Importe inferior a 100 Euros

(1) Con incidencias que retienen pago o deniegan el expediente.

(2) Se calcula sobre superficie declarada admisible.

(3) Aplicación del artículo 16 bis del RD 147/2023.

(4) Expediente con algunos recintos de pastos permanentes ubicados en espacios protegidos donde la carga ganadera mínima será 0,1 UGM/ha.

Puede verificar la integridad de una copia de este documento mediante la lectura del código QR adjunto o mediante el acceso a la dirección <https://ws050.juntadeandalucia.es/verificarFirma> indicando el código de VERIFICACIÓN

FIRMADO POR	RAQUEL MARIA ESPIN CRESPO	17/10/2024	
VERIFICACIÓN	Pk2jmJDVJQXVSF7B6ESWF6FEMYA9VL	PÁG. 1600/3958	



APELLIDOS Y NOMBRE / RAZÓN SOCIAL

LOPEZ HERNANDEZ ANTONIO

NIF

***9106*

EXPEDIENTE

1218955

RESOLUCIÓN

DENEGACIÓN DE LA AYUDA

DATOS DE MANTENIMIENTO UNIDADES

GRUPO DE PAGO	Sup. Dec. Admisible	Sup. Resuelta	Sobredecl.	% Sobredecl.
ZONAS DE LIMITACIONES NATURALES	0,00	0,00	0,00	0,00

RESUMEN DE PAGOS

	IMPORTE (Euros)			
	RESUELTO	FEADER	MAPA	CAPADR
A pagar	0,00	0,00	0,00	0,00

APLICACIÓN DE REDUCCIONES Y PENALIZACIONES (%)

Criterios de subvencionabilidad (1)	Presentación tardía	Omisión declaración	Condicionabilidad
100,00	0,00	0,00	0,00

IMPORTE (Euros)

Calculado(2)	Reducción	Penalización	Reducción adicional (3)	Penalización adicional	Resuelto	FEADER	MAPA	CAPADR
0,00 €	0,00 €	0,00 €	0,00 €	0,00 €	0,00 €	0,00 €	0,00 €	0,00 €
Importe Unitario:	54,00 €	Nuevo Importe Unitario:	0,00 €					

INCIDENCIAS

INCIDENCIA DESCRIPCIÓN

- 74051 Solicitante de intervención 6613, que no declara ningun recinto en zona desfavorecida.
- 74053 Importe inferior a 100 Euros
- 86021 Verifica que determinados recintos declarados por el expte para la operación, no se corresponde con la ZONA DESFAVORECIDA. Y no ha sido solicitada la operación análoga o correspondiente.
Recinto:18-141-013-00246-0002 Cultivo:62000 PASTOS PERMANENTES DE 5 O MAS AÑOS-SIN VARIEDAD Secano Operación correcta del recinto:6613.1
- 86119 Carga ganadera NO cumple con el valor mínimo de 0,2 UGM/ha.
Recinto:18-141-011-00137-00001 Cultivo:62000 PASTOS PERMANENTES DE 5 O MAS AÑOS-SIN VARIEDAD Secano Carga Ganadera:0
Recinto:18-141-011-00194-00001 Cultivo:62000 PASTOS PERMANENTES DE 5 O MAS AÑOS-SIN VARIEDAD Secano Carga Ganadera:0
Recinto:18-141-013-00246-00002 Cultivo:62000 PASTOS PERMANENTES DE 5 O MAS AÑOS-SIN VARIEDAD Secano Carga Ganadera:0
- 86121 Recinto superficie forrajera que no realiza la actividad de producción de pastoreo.
Recinto:18-141-011-00137-00001 Cultivo:62000 PASTOS PERMANENTES DE 5 O MAS AÑOS-SIN VARIEDAD Secano Actividad Agraria del recinto:5
Recinto:18-141-011-00194-00001 Cultivo:62000 PASTOS PERMANENTES DE 5 O MAS AÑOS-SIN VARIEDAD Secano Actividad Agraria del recinto:5
Recinto:18-141-013-00246-00002 Cultivo:62000 PASTOS PERMANENTES DE 5 O MAS AÑOS-SIN VARIEDAD Secano Actividad Agraria del recinto:5
- 86122 Recinto superficie forrajera que realiza la actividad de producción de pastoreo y no declara el o los códigos del Registro de Explotaciones Ganaderas de Andalucía, REGA.
Recinto:18-141-011-00137-00001 Cultivo:62000 PASTOS PERMANENTES DE 5 O MAS AÑOS-SIN VARIEDAD Secano
Recinto:18-141-011-00194-00001 Cultivo:62000 PASTOS PERMANENTES DE 5 O MAS AÑOS-SIN VARIEDAD Secano
Recinto:18-141-013-00246-00002 Cultivo:62000 PASTOS PERMANENTES DE 5 O MAS AÑOS-SIN VARIEDAD Secano
- 86124 Recinto de forrajera para Cálculo de Carga Ganadera que No pertenece a Explotación.
Recinto:18-141-011-00137-00001 Cultivo:62000 PASTOS PERMANENTES DE 5 O MAS AÑOS-SIN VARIEDAD Secano
Recinto:18-141-011-00194-00001 Cultivo:62000 PASTOS PERMANENTES DE 5 O MAS AÑOS-SIN VARIEDAD Secano
Recinto:18-141-013-00246-00002 Cultivo:62000 PASTOS PERMANENTES DE 5 O MAS AÑOS-SIN VARIEDAD Secano

(1) Con incidencias que retienen pago o deniegan el expediente.

(2) Se calcula sobre superficie declarada admisible.

(3) Aplicación del artículo 16 bis del RD 147/2023.

(4) Expediente con algunos recintos de pastos permanentes ubicados en espacios protegidos donde la carga ganadera mínima será 0,1 UGM/ha.

Puede verificar la integridad de una copia de este documento mediante la lectura del código QR adjunto o mediante el acceso a la dirección <https://ws050.juntadeandalucia.es/verificarFirma> indicando el código de VERIFICACIÓN

FIRMADO POR	RAQUEL MARIA ESPIN CRESPO	17/10/2024	
VERIFICACIÓN	Pk2jmJDVJQXVSF7B6ESWF6FEMYA9VL	PÁG. 1601/3958	



APELLIDOS Y NOMBRE / RAZÓN SOCIAL

LOPEZ JIMENEZ MARIANO

NIF
***0837*

EXPEDIENTE
1179242

RESOLUCIÓN
DENEGACIÓN DE LA AYUDA

DATOS DE MANTENIMIENTO UNIDADES

GRUPO DE PAGO

ZONAS DE LIMITACIONES NATURALES

Sup. Dec. Admisible	Sup. Resuelta	Sobredecl.	% Sobredecl.
0,00	0,00	0,00	0,00

RESUMEN DE PAGOS

	IMPORTE (Euros)			
	RESUELTO	FEADER	MAPA	CAPADR
A pagar	0,00	0,00	0,00	0,00

APLICACIÓN DE REDUCCIONES Y PENALIZACIONES (%)

Criterios de subvencionabilidad (1)	Presentación tardía	Omisión declaración	Condicionidad
100,00	0,00	0,00	0,00

IMPORTE (Euros)

Calculado(2)	Reducción	Penalización	Reducción Penalización (3)	Penalización adicional	Resuelto	FEADER	MAPA	CAPADR
0,00 €	0,00 €	0,00 €	0,00 €	0,00 €	0,00 €	0,00 €	0,00 €	0,00 €
Importe Unitario:	54,00 €	Nuevo Importe Unitario:	0,00 €					

(1) Con incidencias que retienen pago o deniegan el expediente.

(2) Se calcula sobre superficie declarada admisible.

(3) Aplicación del artículo 16 bis del RD 147/2023.

(4) Expediente con algunos recintos de pastos permanentes ubicados en espacios protegidos donde la carga ganadera mínima será 0,1 UGM/ha.

Puede verificar la integridad de una copia de este documento mediante la lectura del código QR adjunto o mediante el acceso a la dirección <https://ws050.juntadeandalucia.es/verificarFirma> indicando el código de VERIFICACIÓN

FIRMADO POR

RAQUEL MARIA ESPIN CRESPO

17/10/2024

VERIFICACIÓN

Pk2jmJDVJQXVSF7B6ESWF6FEMYA9VL

PÁG. 1602/3958





INCIDENCIAS

INCIDENCIA DESCRIPCIÓN

- 4272 Verifica que las líneas de declaración de las Solicitudes Únicas no tienen solapes con la capa de Retroactividad Gráfica (ambas de la misma campaña) a nivel de expediente/línea de declaración gráfica de la solicitud.
 Recinto:18-062-012-00205-00002 Cultivo: - Agregado de la referencia del recinto.:0 Zona de la referencia del recinto.:0 Superficie solapada.:0,07 Id. Incid.:98005245
 Recinto:18-062-012-00241-00005 Cultivo: - Agregado de la referencia del recinto.:0 Zona de la referencia del recinto.:0 Superficie solapada.:0,03 Id. Incid.:98005246
 Recinto:18-062-012-00482-00007 Cultivo: - Agregado de la referencia del recinto.:0 Zona de la referencia del recinto.:0 Superficie solapada.:0,04 Id. Incid.:98005247
 Recinto:18-189-001-00085-00003 Cultivo: - Agregado de la referencia del recinto.:0 Zona de la referencia del recinto.:0 Superficie solapada.:0,02 Id. Incid.:98005244

- 74053 Importe inferior a 100 Euros

- 86119 Carga ganadera NO cumple con el valor mínimo de 0,2 UGM/ha.
 Recinto:18-035-007-00060-00001 Cultivo:62000 PASTOS PERMANENTES DE 5 O MAS AÑOS-SIN VARIEDAD Secano Carga Ganadera:0
 Recinto:18-062-011-00116-00001 Cultivo:62000 PASTOS PERMANENTES DE 5 O MAS AÑOS-SIN VARIEDAD Secano Carga Ganadera:0
 Recinto:18-062-012-00181-00002 Cultivo:62000 PASTOS PERMANENTES DE 5 O MAS AÑOS-SIN VARIEDAD Secano Carga Ganadera:0
 Recinto:18-062-012-00181-00003 Cultivo:62000 PASTOS PERMANENTES DE 5 O MAS AÑOS-SIN VARIEDAD Secano Carga Ganadera:0
 Recinto:18-062-012-00191-00002 Cultivo:62000 PASTOS PERMANENTES DE 5 O MAS AÑOS-SIN VARIEDAD Secano Carga Ganadera:0
 Recinto:18-062-012-00197-00006 Cultivo:62000 PASTOS PERMANENTES DE 5 O MAS AÑOS-SIN VARIEDAD Secano Carga Ganadera:0
 Recinto:18-062-012-00197-00009 Cultivo:62000 PASTOS PERMANENTES DE 5 O MAS AÑOS-SIN VARIEDAD Secano Carga Ganadera:0
 Recinto:18-062-012-00197-00015 Cultivo:62000 PASTOS PERMANENTES DE 5 O MAS AÑOS-SIN VARIEDAD Secano Carga Ganadera:0
 Recinto:18-062-012-00198-00001 Cultivo:62000 PASTOS PERMANENTES DE 5 O MAS AÑOS-SIN VARIEDAD Secano Carga Ganadera:0
 Recinto:18-062-012-00199-00004 Cultivo:62000 PASTOS PERMANENTES DE 5 O MAS AÑOS-SIN VARIEDAD Secano Carga Ganadera:0
 Recinto:18-062-012-00199-00005 Cultivo:62000 PASTOS PERMANENTES DE 5 O MAS AÑOS-SIN VARIEDAD Secano Carga Ganadera:0
 Recinto:18-062-012-00202-00001 Cultivo:62000 PASTOS PERMANENTES DE 5 O MAS AÑOS-SIN VARIEDAD Secano Carga Ganadera:0
 Recinto:18-062-012-00203-00004 Cultivo:62000 PASTOS PERMANENTES DE 5 O MAS AÑOS-SIN VARIEDAD Secano Carga Ganadera:0
 Recinto:18-062-012-00204-00001 Cultivo:62000 PASTOS PERMANENTES DE 5 O MAS AÑOS-SIN VARIEDAD Secano Carga Ganadera:0
 Recinto:18-062-012-00204-00002 Cultivo:62000 PASTOS PERMANENTES DE 5 O MAS AÑOS-SIN VARIEDAD Secano Carga Ganadera:0
 Recinto:18-062-012-00205-00002 Cultivo:62000 PASTOS PERMANENTES DE 5 O MAS AÑOS-SIN VARIEDAD Secano Carga Ganadera:0
 Recinto:18-062-012-00206-00001 Cultivo:62000 PASTOS PERMANENTES DE 5 O MAS AÑOS-SIN VARIEDAD Secano Carga Ganadera:0
 Recinto:18-062-012-00206-00002 Cultivo:62000 PASTOS PERMANENTES DE 5 O MAS AÑOS-SIN VARIEDAD Secano Carga Ganadera:0
 Recinto:18-062-012-00207-00002 Cultivo:62000 PASTOS PERMANENTES DE 5 O MAS AÑOS-SIN VARIEDAD Secano Carga Ganadera:0
 Recinto:18-062-012-00241-00005 Cultivo:62000 PASTOS PERMANENTES DE 5 O MAS AÑOS-SIN VARIEDAD Secano Carga Ganadera:0
 Recinto:18-062-012-00241-00006 Cultivo:62000 PASTOS PERMANENTES DE 5 O MAS AÑOS-SIN VARIEDAD Secano Carga Ganadera:0
 Recinto:18-062-012-00243-00003 Cultivo:62000 PASTOS PERMANENTES DE 5 O MAS AÑOS-SIN VARIEDAD Secano Carga Ganadera:0
 Recinto:18-062-012-00246-00001 Cultivo:62000 PASTOS PERMANENTES DE 5 O MAS AÑOS-SIN VARIEDAD Secano Carga Ganadera:0
 Recinto:18-062-012-00247-00001 Cultivo:62000 PASTOS PERMANENTES DE 5 O MAS AÑOS-SIN VARIEDAD Secano Carga Ganadera:0
 Recinto:18-062-012-00482-00005 Cultivo:62000 PASTOS PERMANENTES DE 5 O MAS AÑOS-SIN VARIEDAD Secano Carga Ganadera:0
 Recinto:18-062-012-00482-00006 Cultivo:62000 PASTOS PERMANENTES DE 5 O MAS AÑOS-SIN VARIEDAD Secano Carga Ganadera:0
 Recinto:18-062-012-00482-00007 Cultivo:62000 PASTOS PERMANENTES DE 5 O MAS AÑOS-SIN VARIEDAD Secano Carga Ganadera:0

(1) Con incidencias que retienen pago o deniegan el expediente.
 (2) Se calcula sobre superficie declarada admisible.
 (3) Aplicación del artículo 16 bis del RD 147/2023.
 (4) Expediente con algunos recintos de pastos permanentes ubicados en espacios protegidos donde la carga ganadera mínima será 0,1 UGM/ha.

Puede verificar la integridad de una copia de este documento mediante la lectura del código QR adjunto o mediante el acceso a la dirección <https://ws050.juntadeandalucia.es/verificarFirma> indicando el código de VERIFICACIÓN

FIRMADO POR	RAQUEL MARIA ESPIN CRESPO	17/10/2024
VERIFICACIÓN	Pk2jmJDVJQXVSF7B6ESWF6FEMYA9VL	PÁG. 1603/3958





INCIDENCIAS

INCIDENCIA DESCRIPCIÓN

	Ganadera:0			
	Recinto:18-062-012-00483-00002	Cultivo:62000	PASTOS PERMANENTES DE 5 O MAS AÑOS-SIN VARIEDAD	Secano Carga
	Ganadera:0			
	Recinto:18-062-012-00483-00004	Cultivo:62000	PASTOS PERMANENTES DE 5 O MAS AÑOS-SIN VARIEDAD	Secano Carga
	Ganadera:0			
	Recinto:18-062-012-00483-00005	Cultivo:62000	PASTOS PERMANENTES DE 5 O MAS AÑOS-SIN VARIEDAD	Secano Carga
	Ganadera:0			
	Recinto:18-062-012-80001-00011	Cultivo:62000	PASTOS PERMANENTES DE 5 O MAS AÑOS-SIN VARIEDAD	Secano Carga
	Ganadera:0			
	Recinto:18-062-012-80001-00020	Cultivo:62000	PASTOS PERMANENTES DE 5 O MAS AÑOS-SIN VARIEDAD	Secano Carga
	Ganadera:0			
	Recinto:18-189-001-00085-00003	Cultivo:62000	PASTOS PERMANENTES DE 5 O MAS AÑOS-SIN VARIEDAD	Secano Carga
	Ganadera:0			
	Recinto:18-189-001-00096-00002	Cultivo:62000	PASTOS PERMANENTES DE 5 O MAS AÑOS-SIN VARIEDAD	Secano Carga
	Ganadera:0			
	Recinto:18-189-001-00097-00002	Cultivo:62000	PASTOS PERMANENTES DE 5 O MAS AÑOS-SIN VARIEDAD	Secano Carga
	Ganadera:0			
	Recinto:18-189-001-00098-00002	Cultivo:62000	PASTOS PERMANENTES DE 5 O MAS AÑOS-SIN VARIEDAD	Secano Carga
	Ganadera:0			
	Recinto:18-189-001-00099-00002	Cultivo:62000	PASTOS PERMANENTES DE 5 O MAS AÑOS-SIN VARIEDAD	Secano Carga
	Ganadera:0			
	Recinto:18-189-001-00099-00003	Cultivo:62000	PASTOS PERMANENTES DE 5 O MAS AÑOS-SIN VARIEDAD	Secano Carga
	Ganadera:0			
	Recinto:18-189-001-00100-00002	Cultivo:62000	PASTOS PERMANENTES DE 5 O MAS AÑOS-SIN VARIEDAD	Secano Carga
	Ganadera:0			
	Recinto:18-189-001-00100-00006	Cultivo:62000	PASTOS PERMANENTES DE 5 O MAS AÑOS-SIN VARIEDAD	Secano Carga
	Ganadera:0			
	Recinto:18-189-001-00101-00004	Cultivo:62000	PASTOS PERMANENTES DE 5 O MAS AÑOS-SIN VARIEDAD	Secano Carga
	Ganadera:0			
	Recinto:18-189-001-00102-00002	Cultivo:62000	PASTOS PERMANENTES DE 5 O MAS AÑOS-SIN VARIEDAD	Secano Carga
	Ganadera:0			
	Recinto:18-189-001-00104-00003	Cultivo:62000	PASTOS PERMANENTES DE 5 O MAS AÑOS-SIN VARIEDAD	Secano Carga
	Ganadera:0			
	Recinto:18-189-001-00104-00007	Cultivo:62000	PASTOS PERMANENTES DE 5 O MAS AÑOS-SIN VARIEDAD	Secano Carga
	Ganadera:0			
	Recinto:18-189-001-00105-00005	Cultivo:62000	PASTOS PERMANENTES DE 5 O MAS AÑOS-SIN VARIEDAD	Secano Carga
	Ganadera:0			
	Recinto:18-189-001-00107-00007	Cultivo:62000	PASTOS PERMANENTES DE 5 O MAS AÑOS-SIN VARIEDAD	Secano Carga
	Ganadera:0			
	Recinto:18-189-001-00132-00001	Cultivo:62000	PASTOS PERMANENTES DE 5 O MAS AÑOS-SIN VARIEDAD	Secano Carga
	Ganadera:0			
	Recinto:18-189-001-00134-00002	Cultivo:62000	PASTOS PERMANENTES DE 5 O MAS AÑOS-SIN VARIEDAD	Secano Carga
	Ganadera:0			
86122	Recinto superficie forrajera que realiza la actividad de producción de pastoreo y no declara el o los códigos del Registro de Explotaciones Ganaderas de Andalucía, REGA.			
	Recinto:18-035-007-00060-00001	Cultivo:62000	PASTOS PERMANENTES DE 5 O MAS AÑOS-SIN VARIEDAD	Secano
	Recinto:18-062-011-00116-00001	Cultivo:62000	PASTOS PERMANENTES DE 5 O MAS AÑOS-SIN VARIEDAD	Secano
	Recinto:18-062-012-00181-00002	Cultivo:62000	PASTOS PERMANENTES DE 5 O MAS AÑOS-SIN VARIEDAD	Secano
	Recinto:18-062-012-00181-00003	Cultivo:62000	PASTOS PERMANENTES DE 5 O MAS AÑOS-SIN VARIEDAD	Secano
	Recinto:18-062-012-00191-00002	Cultivo:62000	PASTOS PERMANENTES DE 5 O MAS AÑOS-SIN VARIEDAD	Secano
	Recinto:18-062-012-00197-00006	Cultivo:62000	PASTOS PERMANENTES DE 5 O MAS AÑOS-SIN VARIEDAD	Secano
	Recinto:18-062-012-00197-00009	Cultivo:62000	PASTOS PERMANENTES DE 5 O MAS AÑOS-SIN VARIEDAD	Secano
	Recinto:18-062-012-00197-00015	Cultivo:62000	PASTOS PERMANENTES DE 5 O MAS AÑOS-SIN VARIEDAD	Secano
	Recinto:18-062-012-00198-00001	Cultivo:62000	PASTOS PERMANENTES DE 5 O MAS AÑOS-SIN VARIEDAD	Secano
	Recinto:18-062-012-00199-00004	Cultivo:62000	PASTOS PERMANENTES DE 5 O MAS AÑOS-SIN VARIEDAD	Secano
	Recinto:18-062-012-00199-00005	Cultivo:62000	PASTOS PERMANENTES DE 5 O MAS AÑOS-SIN VARIEDAD	Secano
	Recinto:18-062-012-00202-00001	Cultivo:62000	PASTOS PERMANENTES DE 5 O MAS AÑOS-SIN VARIEDAD	Secano
	Recinto:18-062-012-00203-00004	Cultivo:62000	PASTOS PERMANENTES DE 5 O MAS AÑOS-SIN VARIEDAD	Secano
	Recinto:18-062-012-00204-00001	Cultivo:62000	PASTOS PERMANENTES DE 5 O MAS AÑOS-SIN VARIEDAD	Secano
	Recinto:18-062-012-00204-00002	Cultivo:62000	PASTOS PERMANENTES DE 5 O MAS AÑOS-SIN VARIEDAD	Secano
	Recinto:18-062-012-00205-00002	Cultivo:62000	PASTOS PERMANENTES DE 5 O MAS AÑOS-SIN VARIEDAD	Secano
	Recinto:18-062-012-00206-00001	Cultivo:62000	PASTOS PERMANENTES DE 5 O MAS AÑOS-SIN VARIEDAD	Secano
	Recinto:18-062-012-00206-00002	Cultivo:62000	PASTOS PERMANENTES DE 5 O MAS AÑOS-SIN VARIEDAD	Secano

(1) Con incidencias que retienen pago o deniegan el expediente.

(2) Se calcula sobre superficie declarada admisible.

(3) Aplicación del artículo 16 bis del RD 147/2023.

(4) Expediente con algunos recintos de pastos permanentes ubicados en espacios protegidos donde la carga ganadera mínima será 0,1 UGM/ha.

Puede verificar la integridad de una copia de este documento mediante la lectura del código QR adjunto o mediante el acceso a la dirección <https://ws050.juntadeandalucia.es/verificarFirma> indicando el código de VERIFICACIÓN

FIRMADO POR	RAQUEL MARIA ESPIN CRESPO	17/10/2024	
VERIFICACIÓN	Pk2jmJDVJQXVSF7B6ESWF6FEMYA9VL	PÁG. 1604/3958	



INCIDENCIAS

INCIDENCIA DESCRIPCIÓN

	Recinto:18-062-012-00207-00002	Cultivo:62000	PASTOS PERMANENTES DE 5 O MAS AÑOS-SIN VARIEDAD	Secano
	Recinto:18-062-012-00241-00005	Cultivo:62000	PASTOS PERMANENTES DE 5 O MAS AÑOS-SIN VARIEDAD	Secano
	Recinto:18-062-012-00241-00006	Cultivo:62000	PASTOS PERMANENTES DE 5 O MAS AÑOS-SIN VARIEDAD	Secano
	Recinto:18-062-012-00243-00003	Cultivo:62000	PASTOS PERMANENTES DE 5 O MAS AÑOS-SIN VARIEDAD	Secano
	Recinto:18-062-012-00246-00001	Cultivo:62000	PASTOS PERMANENTES DE 5 O MAS AÑOS-SIN VARIEDAD	Secano
	Recinto:18-062-012-00247-00001	Cultivo:62000	PASTOS PERMANENTES DE 5 O MAS AÑOS-SIN VARIEDAD	Secano
	Recinto:18-062-012-00482-00005	Cultivo:62000	PASTOS PERMANENTES DE 5 O MAS AÑOS-SIN VARIEDAD	Secano
	Recinto:18-062-012-00482-00006	Cultivo:62000	PASTOS PERMANENTES DE 5 O MAS AÑOS-SIN VARIEDAD	Secano
	Recinto:18-062-012-00482-00007	Cultivo:62000	PASTOS PERMANENTES DE 5 O MAS AÑOS-SIN VARIEDAD	Secano
	Recinto:18-062-012-00483-00002	Cultivo:62000	PASTOS PERMANENTES DE 5 O MAS AÑOS-SIN VARIEDAD	Secano
	Recinto:18-062-012-00483-00004	Cultivo:62000	PASTOS PERMANENTES DE 5 O MAS AÑOS-SIN VARIEDAD	Secano
	Recinto:18-062-012-00483-00005	Cultivo:62000	PASTOS PERMANENTES DE 5 O MAS AÑOS-SIN VARIEDAD	Secano
	Recinto:18-062-012-80001-00011	Cultivo:62000	PASTOS PERMANENTES DE 5 O MAS AÑOS-SIN VARIEDAD	Secano
	Recinto:18-062-012-80001-00020	Cultivo:62000	PASTOS PERMANENTES DE 5 O MAS AÑOS-SIN VARIEDAD	Secano
	Recinto:18-189-001-00085-00003	Cultivo:62000	PASTOS PERMANENTES DE 5 O MAS AÑOS-SIN VARIEDAD	Secano
	Recinto:18-189-001-00096-00002	Cultivo:62000	PASTOS PERMANENTES DE 5 O MAS AÑOS-SIN VARIEDAD	Secano
	Recinto:18-189-001-00097-00002	Cultivo:62000	PASTOS PERMANENTES DE 5 O MAS AÑOS-SIN VARIEDAD	Secano
	Recinto:18-189-001-00098-00002	Cultivo:62000	PASTOS PERMANENTES DE 5 O MAS AÑOS-SIN VARIEDAD	Secano
	Recinto:18-189-001-00099-00002	Cultivo:62000	PASTOS PERMANENTES DE 5 O MAS AÑOS-SIN VARIEDAD	Secano
	Recinto:18-189-001-00099-00003	Cultivo:62000	PASTOS PERMANENTES DE 5 O MAS AÑOS-SIN VARIEDAD	Secano
	Recinto:18-189-001-00100-00002	Cultivo:62000	PASTOS PERMANENTES DE 5 O MAS AÑOS-SIN VARIEDAD	Secano
	Recinto:18-189-001-00100-00006	Cultivo:62000	PASTOS PERMANENTES DE 5 O MAS AÑOS-SIN VARIEDAD	Secano
	Recinto:18-189-001-00101-00004	Cultivo:62000	PASTOS PERMANENTES DE 5 O MAS AÑOS-SIN VARIEDAD	Secano
	Recinto:18-189-001-00102-00002	Cultivo:62000	PASTOS PERMANENTES DE 5 O MAS AÑOS-SIN VARIEDAD	Secano
	Recinto:18-189-001-00104-00003	Cultivo:62000	PASTOS PERMANENTES DE 5 O MAS AÑOS-SIN VARIEDAD	Secano
	Recinto:18-189-001-00104-00007	Cultivo:62000	PASTOS PERMANENTES DE 5 O MAS AÑOS-SIN VARIEDAD	Secano
	Recinto:18-189-001-00105-00005	Cultivo:62000	PASTOS PERMANENTES DE 5 O MAS AÑOS-SIN VARIEDAD	Secano
	Recinto:18-189-001-00107-00007	Cultivo:62000	PASTOS PERMANENTES DE 5 O MAS AÑOS-SIN VARIEDAD	Secano
	Recinto:18-189-001-00132-00001	Cultivo:62000	PASTOS PERMANENTES DE 5 O MAS AÑOS-SIN VARIEDAD	Secano
	Recinto:18-189-001-00134-00002	Cultivo:62000	PASTOS PERMANENTES DE 5 O MAS AÑOS-SIN VARIEDAD	Secano
86124	Recinto de forrajera para Cálculo de Carga Ganadera que No pertenece a Explotación.			
	Recinto:18-035-007-00060-00001	Cultivo:62000	PASTOS PERMANENTES DE 5 O MAS AÑOS-SIN VARIEDAD	Secano
	Recinto:18-062-011-00116-00001	Cultivo:62000	PASTOS PERMANENTES DE 5 O MAS AÑOS-SIN VARIEDAD	Secano
	Recinto:18-062-012-00181-00002	Cultivo:62000	PASTOS PERMANENTES DE 5 O MAS AÑOS-SIN VARIEDAD	Secano
	Recinto:18-062-012-00181-00003	Cultivo:62000	PASTOS PERMANENTES DE 5 O MAS AÑOS-SIN VARIEDAD	Secano
	Recinto:18-062-012-00191-00002	Cultivo:62000	PASTOS PERMANENTES DE 5 O MAS AÑOS-SIN VARIEDAD	Secano
	Recinto:18-062-012-00197-00006	Cultivo:62000	PASTOS PERMANENTES DE 5 O MAS AÑOS-SIN VARIEDAD	Secano
	Recinto:18-062-012-00197-00009	Cultivo:62000	PASTOS PERMANENTES DE 5 O MAS AÑOS-SIN VARIEDAD	Secano
	Recinto:18-062-012-00197-00015	Cultivo:62000	PASTOS PERMANENTES DE 5 O MAS AÑOS-SIN VARIEDAD	Secano
	Recinto:18-062-012-00198-00001	Cultivo:62000	PASTOS PERMANENTES DE 5 O MAS AÑOS-SIN VARIEDAD	Secano
	Recinto:18-062-012-00199-00004	Cultivo:62000	PASTOS PERMANENTES DE 5 O MAS AÑOS-SIN VARIEDAD	Secano
	Recinto:18-062-012-00199-00005	Cultivo:62000	PASTOS PERMANENTES DE 5 O MAS AÑOS-SIN VARIEDAD	Secano
	Recinto:18-062-012-00202-00001	Cultivo:62000	PASTOS PERMANENTES DE 5 O MAS AÑOS-SIN VARIEDAD	Secano
	Recinto:18-062-012-00203-00004	Cultivo:62000	PASTOS PERMANENTES DE 5 O MAS AÑOS-SIN VARIEDAD	Secano
	Recinto:18-062-012-00204-00001	Cultivo:62000	PASTOS PERMANENTES DE 5 O MAS AÑOS-SIN VARIEDAD	Secano
	Recinto:18-062-012-00204-00002	Cultivo:62000	PASTOS PERMANENTES DE 5 O MAS AÑOS-SIN VARIEDAD	Secano
	Recinto:18-062-012-00205-00002	Cultivo:62000	PASTOS PERMANENTES DE 5 O MAS AÑOS-SIN VARIEDAD	Secano
	Recinto:18-062-012-00206-00001	Cultivo:62000	PASTOS PERMANENTES DE 5 O MAS AÑOS-SIN VARIEDAD	Secano
	Recinto:18-062-012-00206-00002	Cultivo:62000	PASTOS PERMANENTES DE 5 O MAS AÑOS-SIN VARIEDAD	Secano
	Recinto:18-062-012-00207-00002	Cultivo:62000	PASTOS PERMANENTES DE 5 O MAS AÑOS-SIN VARIEDAD	Secano
	Recinto:18-062-012-00241-00005	Cultivo:62000	PASTOS PERMANENTES DE 5 O MAS AÑOS-SIN VARIEDAD	Secano
	Recinto:18-062-012-00241-00006	Cultivo:62000	PASTOS PERMANENTES DE 5 O MAS AÑOS-SIN VARIEDAD	Secano
	Recinto:18-062-012-00243-00003	Cultivo:62000	PASTOS PERMANENTES DE 5 O MAS AÑOS-SIN VARIEDAD	Secano
	Recinto:18-062-012-00246-00001	Cultivo:62000	PASTOS PERMANENTES DE 5 O MAS AÑOS-SIN VARIEDAD	Secano
	Recinto:18-062-012-00247-00001	Cultivo:62000	PASTOS PERMANENTES DE 5 O MAS AÑOS-SIN VARIEDAD	Secano
	Recinto:18-062-012-00482-00005	Cultivo:62000	PASTOS PERMANENTES DE 5 O MAS AÑOS-SIN VARIEDAD	Secano
	Recinto:18-062-012-00482-00006	Cultivo:62000	PASTOS PERMANENTES DE 5 O MAS AÑOS-SIN VARIEDAD	Secano

(1) Con incidencias que retienen pago o deniegan el expediente.

(2) Se calcula sobre superficie declarada admisible.

(3) Aplicación del artículo 16 bis del RD 147/2023.

(4) Expediente con algunos recintos de pastos permanentes ubicados en espacios protegidos donde la carga ganadera mínima será 0,1 UGM/ha.

Puede verificar la integridad de una copia de este documento mediante la lectura del código QR adjunto o mediante el acceso a la dirección <https://ws050.juntadeandalucia.es/verificarFirma> indicando el código de VERIFICACIÓN

FIRMADO POR	RAQUEL MARIA ESPIN CRESPO	17/10/2024
VERIFICACIÓN	Pk2jmJDVJQXVSF7B6ESWF6FEMYA9VL	PÁG. 1605/3958





INCIDENCIAS

INCIDENCIA DESCRIPCIÓN

Recinto:18-062-012-00482-00007	Cultivo:62000	PASTOS PERMANENTES DE 5 O MAS AÑOS-SIN VARIEDAD	Secano
Recinto:18-062-012-00483-00002	Cultivo:62000	PASTOS PERMANENTES DE 5 O MAS AÑOS-SIN VARIEDAD	Secano
Recinto:18-062-012-00483-00004	Cultivo:62000	PASTOS PERMANENTES DE 5 O MAS AÑOS-SIN VARIEDAD	Secano
Recinto:18-062-012-00483-00005	Cultivo:62000	PASTOS PERMANENTES DE 5 O MAS AÑOS-SIN VARIEDAD	Secano
Recinto:18-062-012-80001-00011	Cultivo:62000	PASTOS PERMANENTES DE 5 O MAS AÑOS-SIN VARIEDAD	Secano
Recinto:18-062-012-80001-00020	Cultivo:62000	PASTOS PERMANENTES DE 5 O MAS AÑOS-SIN VARIEDAD	Secano
Recinto:18-189-001-00085-00003	Cultivo:62000	PASTOS PERMANENTES DE 5 O MAS AÑOS-SIN VARIEDAD	Secano
Recinto:18-189-001-00096-00002	Cultivo:62000	PASTOS PERMANENTES DE 5 O MAS AÑOS-SIN VARIEDAD	Secano
Recinto:18-189-001-00097-00002	Cultivo:62000	PASTOS PERMANENTES DE 5 O MAS AÑOS-SIN VARIEDAD	Secano
Recinto:18-189-001-00098-00002	Cultivo:62000	PASTOS PERMANENTES DE 5 O MAS AÑOS-SIN VARIEDAD	Secano
Recinto:18-189-001-00099-00002	Cultivo:62000	PASTOS PERMANENTES DE 5 O MAS AÑOS-SIN VARIEDAD	Secano
Recinto:18-189-001-00099-00003	Cultivo:62000	PASTOS PERMANENTES DE 5 O MAS AÑOS-SIN VARIEDAD	Secano
Recinto:18-189-001-00100-00002	Cultivo:62000	PASTOS PERMANENTES DE 5 O MAS AÑOS-SIN VARIEDAD	Secano
Recinto:18-189-001-00100-00006	Cultivo:62000	PASTOS PERMANENTES DE 5 O MAS AÑOS-SIN VARIEDAD	Secano
Recinto:18-189-001-00101-00004	Cultivo:62000	PASTOS PERMANENTES DE 5 O MAS AÑOS-SIN VARIEDAD	Secano
Recinto:18-189-001-00102-00002	Cultivo:62000	PASTOS PERMANENTES DE 5 O MAS AÑOS-SIN VARIEDAD	Secano
Recinto:18-189-001-00104-00003	Cultivo:62000	PASTOS PERMANENTES DE 5 O MAS AÑOS-SIN VARIEDAD	Secano
Recinto:18-189-001-00104-00007	Cultivo:62000	PASTOS PERMANENTES DE 5 O MAS AÑOS-SIN VARIEDAD	Secano
Recinto:18-189-001-00105-00005	Cultivo:62000	PASTOS PERMANENTES DE 5 O MAS AÑOS-SIN VARIEDAD	Secano
Recinto:18-189-001-00107-00007	Cultivo:62000	PASTOS PERMANENTES DE 5 O MAS AÑOS-SIN VARIEDAD	Secano
Recinto:18-189-001-00132-00001	Cultivo:62000	PASTOS PERMANENTES DE 5 O MAS AÑOS-SIN VARIEDAD	Secano
Recinto:18-189-001-00134-00002	Cultivo:62000	PASTOS PERMANENTES DE 5 O MAS AÑOS-SIN VARIEDAD	Secano

Datos considerados para el Cálculo de la Carga Ganadera del expediente

Superficie determinada para Cálculo Carga Ganadera: 0,00 ha

Carga Ganadera del Expediente: 0,00 ugm/ha

Incidencias de carga ganadera

INCIDENCIA DESCRIPCIÓN

86122	Recinto superficie forrajera que realiza la actividad de producción de pastoreo y no declara el o los códigos del Registro de Explotaciones Ganaderas de Andalucía, REGA.
Recinto:18-189-001-00097-00002	Cultivo:62000 PASTOS PERMANENTES DE 5 O MAS AÑOS-SIN VARIEDAD Secano
Recinto:18-189-001-00098-00002	Cultivo:62000 PASTOS PERMANENTES DE 5 O MAS AÑOS-SIN VARIEDAD Secano
Recinto:18-189-001-00085-00003	Cultivo:62000 PASTOS PERMANENTES DE 5 O MAS AÑOS-SIN VARIEDAD Secano
Recinto:18-189-001-00099-00002	Cultivo:62000 PASTOS PERMANENTES DE 5 O MAS AÑOS-SIN VARIEDAD Secano
Recinto:18-189-001-00099-00003	Cultivo:62000 PASTOS PERMANENTES DE 5 O MAS AÑOS-SIN VARIEDAD Secano
Recinto:18-189-001-00100-00002	Cultivo:62000 PASTOS PERMANENTES DE 5 O MAS AÑOS-SIN VARIEDAD Secano
Recinto:18-189-001-00100-00006	Cultivo:62000 PASTOS PERMANENTES DE 5 O MAS AÑOS-SIN VARIEDAD Secano
Recinto:18-189-001-00101-00004	Cultivo:62000 PASTOS PERMANENTES DE 5 O MAS AÑOS-SIN VARIEDAD Secano
Recinto:18-189-001-00102-00002	Cultivo:62000 PASTOS PERMANENTES DE 5 O MAS AÑOS-SIN VARIEDAD Secano
Recinto:18-189-001-00104-00003	Cultivo:62000 PASTOS PERMANENTES DE 5 O MAS AÑOS-SIN VARIEDAD Secano
Recinto:18-189-001-00104-00007	Cultivo:62000 PASTOS PERMANENTES DE 5 O MAS AÑOS-SIN VARIEDAD Secano
Recinto:18-189-001-00105-00005	Cultivo:62000 PASTOS PERMANENTES DE 5 O MAS AÑOS-SIN VARIEDAD Secano
Recinto:18-189-001-00107-00007	Cultivo:62000 PASTOS PERMANENTES DE 5 O MAS AÑOS-SIN VARIEDAD Secano
Recinto:18-189-001-00132-00001	Cultivo:62000 PASTOS PERMANENTES DE 5 O MAS AÑOS-SIN VARIEDAD Secano
Recinto:18-189-001-00134-00002	Cultivo:62000 PASTOS PERMANENTES DE 5 O MAS AÑOS-SIN VARIEDAD Secano
Recinto:18-062-011-00116-00001	Cultivo:62000 PASTOS PERMANENTES DE 5 O MAS AÑOS-SIN VARIEDAD Secano
Recinto:18-062-012-00181-00002	Cultivo:62000 PASTOS PERMANENTES DE 5 O MAS AÑOS-SIN VARIEDAD Secano
Recinto:18-062-012-00181-00003	Cultivo:62000 PASTOS PERMANENTES DE 5 O MAS AÑOS-SIN VARIEDAD Secano
Recinto:18-062-012-00191-00002	Cultivo:62000 PASTOS PERMANENTES DE 5 O MAS AÑOS-SIN VARIEDAD Secano
Recinto:18-062-012-00197-00006	Cultivo:62000 PASTOS PERMANENTES DE 5 O MAS AÑOS-SIN VARIEDAD Secano
Recinto:18-062-012-00197-00009	Cultivo:62000 PASTOS PERMANENTES DE 5 O MAS AÑOS-SIN VARIEDAD Secano
Recinto:18-062-012-00197-00015	Cultivo:62000 PASTOS PERMANENTES DE 5 O MAS AÑOS-SIN VARIEDAD Secano
Recinto:18-062-012-00198-00001	Cultivo:62000 PASTOS PERMANENTES DE 5 O MAS AÑOS-SIN VARIEDAD Secano
Recinto:18-062-012-00199-00004	Cultivo:62000 PASTOS PERMANENTES DE 5 O MAS AÑOS-SIN VARIEDAD Secano

(1) Con incidencias que retienen pago o deniegan el expediente.

(2) Se calcula sobre superficie declarada admisible.

(3) Aplicación del artículo 16 bis del RD 147/2023.

(4) Expediente con algunos recintos de pastos permanentes ubicados en espacios protegidos donde la carga ganadera mínima será 0,1 UGM/ha.

Puede verificar la integridad de una copia de este documento mediante la lectura del código QR adjunto o mediante el acceso a la dirección <https://ws050.juntadeandalucia.es/verificarFirma> indicando el código de VERIFICACIÓN

FIRMADO POR	RAQUEL MARIA ESPIN CRESPO	17/10/2024
VERIFICACIÓN	Pk2jmJDVJQXVSF7B6ESWF6FEMYA9VL	PÁG. 1606/3958





	Recinto:18-062-012-00199-00005	Cultivo:62000	PASTOS PERMANENTES DE 5 O MAS AÑOS-SIN VARIEDAD	Secano
	Recinto:18-062-012-00202-00001	Cultivo:62000	PASTOS PERMANENTES DE 5 O MAS AÑOS-SIN VARIEDAD	Secano
	Recinto:18-062-012-00203-00004	Cultivo:62000	PASTOS PERMANENTES DE 5 O MAS AÑOS-SIN VARIEDAD	Secano
	Recinto:18-062-012-00204-00001	Cultivo:62000	PASTOS PERMANENTES DE 5 O MAS AÑOS-SIN VARIEDAD	Secano
	Recinto:18-062-012-00204-00002	Cultivo:62000	PASTOS PERMANENTES DE 5 O MAS AÑOS-SIN VARIEDAD	Secano
	Recinto:18-189-001-00096-00002	Cultivo:62000	PASTOS PERMANENTES DE 5 O MAS AÑOS-SIN VARIEDAD	Secano
	Recinto:18-062-012-00205-00002	Cultivo:62000	PASTOS PERMANENTES DE 5 O MAS AÑOS-SIN VARIEDAD	Secano
	Recinto:18-062-012-00206-00001	Cultivo:62000	PASTOS PERMANENTES DE 5 O MAS AÑOS-SIN VARIEDAD	Secano
	Recinto:18-062-012-00206-00002	Cultivo:62000	PASTOS PERMANENTES DE 5 O MAS AÑOS-SIN VARIEDAD	Secano
	Recinto:18-062-012-00207-00002	Cultivo:62000	PASTOS PERMANENTES DE 5 O MAS AÑOS-SIN VARIEDAD	Secano
	Recinto:18-062-012-00241-00005	Cultivo:62000	PASTOS PERMANENTES DE 5 O MAS AÑOS-SIN VARIEDAD	Secano
	Recinto:18-062-012-00241-00006	Cultivo:62000	PASTOS PERMANENTES DE 5 O MAS AÑOS-SIN VARIEDAD	Secano
	Recinto:18-062-012-00243-00003	Cultivo:62000	PASTOS PERMANENTES DE 5 O MAS AÑOS-SIN VARIEDAD	Secano
	Recinto:18-062-012-00246-00001	Cultivo:62000	PASTOS PERMANENTES DE 5 O MAS AÑOS-SIN VARIEDAD	Secano
	Recinto:18-062-012-00247-00001	Cultivo:62000	PASTOS PERMANENTES DE 5 O MAS AÑOS-SIN VARIEDAD	Secano
	Recinto:18-062-012-00482-00005	Cultivo:62000	PASTOS PERMANENTES DE 5 O MAS AÑOS-SIN VARIEDAD	Secano
	Recinto:18-062-012-00482-00006	Cultivo:62000	PASTOS PERMANENTES DE 5 O MAS AÑOS-SIN VARIEDAD	Secano
	Recinto:18-062-012-00482-00007	Cultivo:62000	PASTOS PERMANENTES DE 5 O MAS AÑOS-SIN VARIEDAD	Secano
	Recinto:18-062-012-00483-00002	Cultivo:62000	PASTOS PERMANENTES DE 5 O MAS AÑOS-SIN VARIEDAD	Secano
	Recinto:18-062-012-00483-00004	Cultivo:62000	PASTOS PERMANENTES DE 5 O MAS AÑOS-SIN VARIEDAD	Secano
	Recinto:18-062-012-00483-00005	Cultivo:62000	PASTOS PERMANENTES DE 5 O MAS AÑOS-SIN VARIEDAD	Secano
	Recinto:18-062-012-80001-00011	Cultivo:62000	PASTOS PERMANENTES DE 5 O MAS AÑOS-SIN VARIEDAD	Secano
	Recinto:18-062-012-80001-00020	Cultivo:62000	PASTOS PERMANENTES DE 5 O MAS AÑOS-SIN VARIEDAD	Secano
	Recinto:18-035-007-00060-00001	Cultivo:62000	PASTOS PERMANENTES DE 5 O MAS AÑOS-SIN VARIEDAD	Secano
86124	Recinto de forrajera para Cálculo de Carga Ganadera que No pertenece a Explotación.			
	Recinto:18-189-001-00097-00002	Cultivo:62000	PASTOS PERMANENTES DE 5 O MAS AÑOS-SIN VARIEDAD	Secano
	Recinto:18-189-001-00098-00002	Cultivo:62000	PASTOS PERMANENTES DE 5 O MAS AÑOS-SIN VARIEDAD	Secano
	Recinto:18-189-001-00085-00003	Cultivo:62000	PASTOS PERMANENTES DE 5 O MAS AÑOS-SIN VARIEDAD	Secano
	Recinto:18-189-001-00099-00002	Cultivo:62000	PASTOS PERMANENTES DE 5 O MAS AÑOS-SIN VARIEDAD	Secano
	Recinto:18-189-001-00099-00003	Cultivo:62000	PASTOS PERMANENTES DE 5 O MAS AÑOS-SIN VARIEDAD	Secano
	Recinto:18-189-001-00100-00002	Cultivo:62000	PASTOS PERMANENTES DE 5 O MAS AÑOS-SIN VARIEDAD	Secano
	Recinto:18-189-001-00100-00006	Cultivo:62000	PASTOS PERMANENTES DE 5 O MAS AÑOS-SIN VARIEDAD	Secano
	Recinto:18-189-001-00101-00004	Cultivo:62000	PASTOS PERMANENTES DE 5 O MAS AÑOS-SIN VARIEDAD	Secano
	Recinto:18-189-001-00102-00002	Cultivo:62000	PASTOS PERMANENTES DE 5 O MAS AÑOS-SIN VARIEDAD	Secano
	Recinto:18-189-001-00104-00003	Cultivo:62000	PASTOS PERMANENTES DE 5 O MAS AÑOS-SIN VARIEDAD	Secano
	Recinto:18-189-001-00104-00007	Cultivo:62000	PASTOS PERMANENTES DE 5 O MAS AÑOS-SIN VARIEDAD	Secano
	Recinto:18-189-001-00105-00005	Cultivo:62000	PASTOS PERMANENTES DE 5 O MAS AÑOS-SIN VARIEDAD	Secano
	Recinto:18-189-001-00107-00007	Cultivo:62000	PASTOS PERMANENTES DE 5 O MAS AÑOS-SIN VARIEDAD	Secano
	Recinto:18-189-001-00132-00001	Cultivo:62000	PASTOS PERMANENTES DE 5 O MAS AÑOS-SIN VARIEDAD	Secano
	Recinto:18-189-001-00134-00002	Cultivo:62000	PASTOS PERMANENTES DE 5 O MAS AÑOS-SIN VARIEDAD	Secano
	Recinto:18-062-011-00116-00001	Cultivo:62000	PASTOS PERMANENTES DE 5 O MAS AÑOS-SIN VARIEDAD	Secano
	Recinto:18-062-012-00181-00002	Cultivo:62000	PASTOS PERMANENTES DE 5 O MAS AÑOS-SIN VARIEDAD	Secano
	Recinto:18-062-012-00181-00003	Cultivo:62000	PASTOS PERMANENTES DE 5 O MAS AÑOS-SIN VARIEDAD	Secano
	Recinto:18-062-012-00191-00002	Cultivo:62000	PASTOS PERMANENTES DE 5 O MAS AÑOS-SIN VARIEDAD	Secano
	Recinto:18-062-012-00197-00006	Cultivo:62000	PASTOS PERMANENTES DE 5 O MAS AÑOS-SIN VARIEDAD	Secano
	Recinto:18-062-012-00197-00009	Cultivo:62000	PASTOS PERMANENTES DE 5 O MAS AÑOS-SIN VARIEDAD	Secano
	Recinto:18-062-012-00197-00015	Cultivo:62000	PASTOS PERMANENTES DE 5 O MAS AÑOS-SIN VARIEDAD	Secano
	Recinto:18-062-012-00198-00001	Cultivo:62000	PASTOS PERMANENTES DE 5 O MAS AÑOS-SIN VARIEDAD	Secano
	Recinto:18-062-012-00199-00004	Cultivo:62000	PASTOS PERMANENTES DE 5 O MAS AÑOS-SIN VARIEDAD	Secano
	Recinto:18-062-012-00199-00005	Cultivo:62000	PASTOS PERMANENTES DE 5 O MAS AÑOS-SIN VARIEDAD	Secano
	Recinto:18-062-012-00202-00001	Cultivo:62000	PASTOS PERMANENTES DE 5 O MAS AÑOS-SIN VARIEDAD	Secano
	Recinto:18-062-012-00203-00004	Cultivo:62000	PASTOS PERMANENTES DE 5 O MAS AÑOS-SIN VARIEDAD	Secano
	Recinto:18-062-012-00204-00001	Cultivo:62000	PASTOS PERMANENTES DE 5 O MAS AÑOS-SIN VARIEDAD	Secano
	Recinto:18-062-012-00204-00002	Cultivo:62000	PASTOS PERMANENTES DE 5 O MAS AÑOS-SIN VARIEDAD	Secano
	Recinto:18-189-001-00096-00002	Cultivo:62000	PASTOS PERMANENTES DE 5 O MAS AÑOS-SIN VARIEDAD	Secano
	Recinto:18-062-012-00205-00002	Cultivo:62000	PASTOS PERMANENTES DE 5 O MAS AÑOS-SIN VARIEDAD	Secano
	Recinto:18-062-012-00206-00001	Cultivo:62000	PASTOS PERMANENTES DE 5 O MAS AÑOS-SIN VARIEDAD	Secano
	Recinto:18-062-012-00206-00002	Cultivo:62000	PASTOS PERMANENTES DE 5 O MAS AÑOS-SIN VARIEDAD	Secano
	Recinto:18-062-012-00207-00002	Cultivo:62000	PASTOS PERMANENTES DE 5 O MAS AÑOS-SIN VARIEDAD	Secano
	Recinto:18-062-012-00241-00005	Cultivo:62000	PASTOS PERMANENTES DE 5 O MAS AÑOS-SIN VARIEDAD	Secano

(1) Con incidencias que retienen pago o deniegan el expediente.

(2) Se calcula sobre superficie declarada admisible.

(3) Aplicación del artículo 16 bis del RD 147/2023.

(4) Expediente con algunos recintos de pastos permanentes ubicados en espacios protegidos donde la carga ganadera mínima será 0,1 UGM/ha.

Puede verificar la integridad de una copia de este documento mediante la lectura del código QR adjunto o mediante el acceso a la dirección <https://ws050.juntadeandalucia.es/verificarFirma> indicando el código de VERIFICACIÓN

FIRMADO POR	RAQUEL MARIA ESPIN CRESPO	17/10/2024
VERIFICACIÓN	Pk2jmJDVJQXVSF7B6ESWF6FEMYA9VL	PÁG. 1607/3958





	Recinto:18-062-012-00241-00006	Cultivo:62000	PASTOS PERMANENTES DE 5 O MAS AÑOS-SIN VARIEDAD	Secano
	Recinto:18-062-012-00243-00003	Cultivo:62000	PASTOS PERMANENTES DE 5 O MAS AÑOS-SIN VARIEDAD	Secano
	Recinto:18-062-012-00246-00001	Cultivo:62000	PASTOS PERMANENTES DE 5 O MAS AÑOS-SIN VARIEDAD	Secano
	Recinto:18-062-012-00247-00001	Cultivo:62000	PASTOS PERMANENTES DE 5 O MAS AÑOS-SIN VARIEDAD	Secano
	Recinto:18-062-012-00482-00005	Cultivo:62000	PASTOS PERMANENTES DE 5 O MAS AÑOS-SIN VARIEDAD	Secano
	Recinto:18-062-012-00482-00006	Cultivo:62000	PASTOS PERMANENTES DE 5 O MAS AÑOS-SIN VARIEDAD	Secano
	Recinto:18-062-012-00482-00007	Cultivo:62000	PASTOS PERMANENTES DE 5 O MAS AÑOS-SIN VARIEDAD	Secano
	Recinto:18-062-012-00483-00002	Cultivo:62000	PASTOS PERMANENTES DE 5 O MAS AÑOS-SIN VARIEDAD	Secano
	Recinto:18-062-012-00483-00004	Cultivo:62000	PASTOS PERMANENTES DE 5 O MAS AÑOS-SIN VARIEDAD	Secano
	Recinto:18-062-012-00483-00005	Cultivo:62000	PASTOS PERMANENTES DE 5 O MAS AÑOS-SIN VARIEDAD	Secano
	Recinto:18-062-012-80001-00011	Cultivo:62000	PASTOS PERMANENTES DE 5 O MAS AÑOS-SIN VARIEDAD	Secano
	Recinto:18-062-012-80001-00020	Cultivo:62000	PASTOS PERMANENTES DE 5 O MAS AÑOS-SIN VARIEDAD	Secano
	Recinto:18-035-007-00060-00001	Cultivo:62000	PASTOS PERMANENTES DE 5 O MAS AÑOS-SIN VARIEDAD	Secano
86128	Recinto de Forrajeras que no ha contabilizado para Carga Ganadera por no tener una explotación válida para el cálculo de la Carga Ganadera			
	Recinto:18-014-007-00111-00003	Cultivo:62	PASTOS PERMANENTES DE 5 O MAS AÑOS-	
	Recinto:18-014-009-00050-00050	Cultivo:62	PASTOS PERMANENTES DE 5 O MAS AÑOS-	
	Recinto:18-189-001-00097-00002	Cultivo:62	PASTOS PERMANENTES DE 5 O MAS AÑOS-	
	Recinto:18-189-001-00098-00002	Cultivo:62	PASTOS PERMANENTES DE 5 O MAS AÑOS-	
	Recinto:18-189-001-00085-00003	Cultivo:62	PASTOS PERMANENTES DE 5 O MAS AÑOS-	
	Recinto:18-189-001-00099-00002	Cultivo:62	PASTOS PERMANENTES DE 5 O MAS AÑOS-	
	Recinto:18-189-001-00099-00003	Cultivo:62	PASTOS PERMANENTES DE 5 O MAS AÑOS-	
	Recinto:18-189-001-00100-00002	Cultivo:62	PASTOS PERMANENTES DE 5 O MAS AÑOS-	
	Recinto:18-189-001-00100-00006	Cultivo:62	PASTOS PERMANENTES DE 5 O MAS AÑOS-	
	Recinto:18-189-001-00101-00004	Cultivo:62	PASTOS PERMANENTES DE 5 O MAS AÑOS-	
	Recinto:18-189-001-00102-00002	Cultivo:62	PASTOS PERMANENTES DE 5 O MAS AÑOS-	
	Recinto:18-189-001-00104-00003	Cultivo:62	PASTOS PERMANENTES DE 5 O MAS AÑOS-	
	Recinto:18-189-001-00104-00007	Cultivo:62	PASTOS PERMANENTES DE 5 O MAS AÑOS-	
	Recinto:18-189-001-00105-00005	Cultivo:62	PASTOS PERMANENTES DE 5 O MAS AÑOS-	
	Recinto:18-189-001-00107-00007	Cultivo:62	PASTOS PERMANENTES DE 5 O MAS AÑOS-	
	Recinto:18-189-001-00132-00001	Cultivo:62	PASTOS PERMANENTES DE 5 O MAS AÑOS-	
	Recinto:18-189-001-00134-00002	Cultivo:62	PASTOS PERMANENTES DE 5 O MAS AÑOS-	
	Recinto:18-062-011-00116-00001	Cultivo:62	PASTOS PERMANENTES DE 5 O MAS AÑOS-	
	Recinto:18-062-012-00181-00002	Cultivo:62	PASTOS PERMANENTES DE 5 O MAS AÑOS-	
	Recinto:18-062-012-00181-00003	Cultivo:62	PASTOS PERMANENTES DE 5 O MAS AÑOS-	
	Recinto:18-062-012-00191-00002	Cultivo:62	PASTOS PERMANENTES DE 5 O MAS AÑOS-	
	Recinto:18-062-012-00197-00006	Cultivo:62	PASTOS PERMANENTES DE 5 O MAS AÑOS-	
	Recinto:18-062-012-00197-00009	Cultivo:62	PASTOS PERMANENTES DE 5 O MAS AÑOS-	
	Recinto:18-062-012-00197-00015	Cultivo:62	PASTOS PERMANENTES DE 5 O MAS AÑOS-	
	Recinto:18-062-012-00198-00001	Cultivo:62	PASTOS PERMANENTES DE 5 O MAS AÑOS-	
	Recinto:18-062-012-00199-00004	Cultivo:62	PASTOS PERMANENTES DE 5 O MAS AÑOS-	
	Recinto:18-062-012-00199-00005	Cultivo:62	PASTOS PERMANENTES DE 5 O MAS AÑOS-	
	Recinto:18-062-012-00202-00001	Cultivo:62	PASTOS PERMANENTES DE 5 O MAS AÑOS-	
	Recinto:18-062-012-00203-00004	Cultivo:62	PASTOS PERMANENTES DE 5 O MAS AÑOS-	
	Recinto:18-062-012-00204-00001	Cultivo:62	PASTOS PERMANENTES DE 5 O MAS AÑOS-	
	Recinto:18-062-012-00204-00002	Cultivo:62	PASTOS PERMANENTES DE 5 O MAS AÑOS-	
	Recinto:18-189-001-00096-00002	Cultivo:62	PASTOS PERMANENTES DE 5 O MAS AÑOS-	
	Recinto:18-062-012-00205-00002	Cultivo:62	PASTOS PERMANENTES DE 5 O MAS AÑOS-	
	Recinto:18-062-012-00206-00001	Cultivo:62	PASTOS PERMANENTES DE 5 O MAS AÑOS-	
	Recinto:18-062-012-00206-00002	Cultivo:62	PASTOS PERMANENTES DE 5 O MAS AÑOS-	
	Recinto:18-062-012-00207-00002	Cultivo:62	PASTOS PERMANENTES DE 5 O MAS AÑOS-	
	Recinto:18-062-012-00241-00005	Cultivo:62	PASTOS PERMANENTES DE 5 O MAS AÑOS-	
	Recinto:18-062-012-00241-00006	Cultivo:62	PASTOS PERMANENTES DE 5 O MAS AÑOS-	
	Recinto:18-062-012-00243-00003	Cultivo:62	PASTOS PERMANENTES DE 5 O MAS AÑOS-	
	Recinto:18-062-012-00246-00001	Cultivo:62	PASTOS PERMANENTES DE 5 O MAS AÑOS-	
	Recinto:18-062-012-00247-00001	Cultivo:62	PASTOS PERMANENTES DE 5 O MAS AÑOS-	
	Recinto:18-062-012-00482-00005	Cultivo:62	PASTOS PERMANENTES DE 5 O MAS AÑOS-	
	Recinto:18-062-012-00482-00006	Cultivo:62	PASTOS PERMANENTES DE 5 O MAS AÑOS-	
	Recinto:18-062-012-00482-00007	Cultivo:62	PASTOS PERMANENTES DE 5 O MAS AÑOS-	
	Recinto:18-062-012-00483-00002	Cultivo:62	PASTOS PERMANENTES DE 5 O MAS AÑOS-	
	Recinto:18-062-012-00483-00004	Cultivo:62	PASTOS PERMANENTES DE 5 O MAS AÑOS-	

(1) Con incidencias que retienen pago o deniegan el expediente.

(2) Se calcula sobre superficie declarada admisible.

(3) Aplicación del artículo 16 bis del RD 147/2023.

(4) Expediente con algunos recintos de pastos permanentes ubicados en espacios protegidos donde la carga ganadera mínima será 0,1 UGM/ha.

Puede verificar la integridad de una copia de este documento mediante la lectura del código QR adjunto o mediante el acceso a la dirección <https://ws050.juntadeandalucia.es/verificarFirma> indicando el código de VERIFICACIÓN

FIRMADO POR	RAQUEL MARIA ESPIN CRESPO	17/10/2024	
VERIFICACIÓN	Pk2jmJDVJQXVSF7B6ESWF6FEMYA9VL	PÁG. 1608/3958	



	Recinto:18-062-012-00483-00005	Cultivo:62	PASTOS PERMANENTES DE 5 O MAS AÑOS-
	Recinto:18-062-012-80001-00011	Cultivo:62	PASTOS PERMANENTES DE 5 O MAS AÑOS-
	Recinto:18-062-012-80001-00020	Cultivo:62	PASTOS PERMANENTES DE 5 O MAS AÑOS-
	Recinto:18-035-007-00060-00001	Cultivo:62	PASTOS PERMANENTES DE 5 O MAS AÑOS-
	Recinto:18-014-900-99000-99001	Cultivo:62	PASTOS PERMANENTES DE 5 O MAS AÑOS-
	Recinto:18-014-011-00228-00001	Cultivo:62	PASTOS PERMANENTES DE 5 O MAS AÑOS-
	Recinto:18-014-011-00226-00013	Cultivo:62	PASTOS PERMANENTES DE 5 O MAS AÑOS-
	Recinto:18-014-016-00121-00004	Cultivo:62	PASTOS PERMANENTES DE 5 O MAS AÑOS-
	Recinto:18-014-016-00121-00001	Cultivo:62	PASTOS PERMANENTES DE 5 O MAS AÑOS-
	Recinto:18-014-016-00121-00006	Cultivo:62	PASTOS PERMANENTES DE 5 O MAS AÑOS-
	Recinto:18-014-016-00121-00007	Cultivo:62	PASTOS PERMANENTES DE 5 O MAS AÑOS-
86133	Recinto de forrajera No solicitado para Cálculo de Carga Ganadera que No pertenece a Explotación.		
	Recinto:18-014-007-00111-00003	Cultivo:62000	PASTOS PERMANENTES DE 5 O MAS AÑOS-SIN VARIEDAD Secano
	Recinto:18-014-009-00050-00050	Cultivo:62000	PASTOS PERMANENTES DE 5 O MAS AÑOS-SIN VARIEDAD Secano
	Recinto:18-014-900-99000-99001	Cultivo:62000	PASTOS PERMANENTES DE 5 O MAS AÑOS-SIN VARIEDAD Secano
	Recinto:18-014-011-00228-00001	Cultivo:62000	PASTOS PERMANENTES DE 5 O MAS AÑOS-SIN VARIEDAD Secano
	Recinto:18-014-011-00226-00013	Cultivo:62000	PASTOS PERMANENTES DE 5 O MAS AÑOS-SIN VARIEDAD Secano
	Recinto:18-014-016-00121-00004	Cultivo:62000	PASTOS PERMANENTES DE 5 O MAS AÑOS-SIN VARIEDAD Secano
	Recinto:18-014-016-00121-00001	Cultivo:62000	PASTOS PERMANENTES DE 5 O MAS AÑOS-SIN VARIEDAD Secano
	Recinto:18-014-016-00121-00006	Cultivo:62000	PASTOS PERMANENTES DE 5 O MAS AÑOS-SIN VARIEDAD Secano
	Recinto:18-014-016-00121-00007	Cultivo:62000	PASTOS PERMANENTES DE 5 O MAS AÑOS-SIN VARIEDAD Secano

(1) Con incidencias que retienen pago o deniegan el expediente.
 (2) Se calcula sobre superficie declarada admisible.
 (3) Aplicación del artículo 16 bis del RD 147/2023.
 (4) Expediente con algunos recintos de pastos permanentes ubicados en espacios protegidos donde la carga ganadera mínima será 0,1 UGM/ha.

Puede verificar la integridad de una copia de este documento mediante la lectura del código QR adjunto o mediante el acceso a la dirección <https://ws050.juntadeandalucia.es/verificarFirma> indicando el código de VERIFICACIÓN

FIRMADO POR	RAQUEL MARIA ESPIN CRESPO	17/10/2024	
VERIFICACIÓN	Pk2jmJDVJQXVSF7B6ESWF6FEMYA9VL	PÁG. 1609/3958	



APELLIDOS Y NOMBRE / RAZÓN SOCIAL

LOPEZ PULIDO MANUEL

NIF

****1485*

EXPEDIENTE

1093240

RESOLUCIÓN

DENEGACIÓN DE LA AYUDA

DATOS DE MANTENIMIENTO UNIDADES

GRUPO DE PAGO

ZONAS DE LIMITACIONES NATURALES

Sup. Dec. Admisible
0,00

Sup. Resuelta
0,00

Sobredecl.
0,00

% Sobredecl.
0,00

RESUMEN DE PAGOS

	IMPORTE (Euros)			
	RESUELTO	FEADER	MAPA	CAPADR
A pagar	0,00	0,00	0,00	0,00

APLICACIÓN DE REDUCCIONES Y PENALIZACIONES (%)

Crterios de subvencionabilidad (1)	Presentación tardía	Omisión declaración	Condicionalidad
100,00	0,00	0,00	0,00

IMPORTE (Euros)

Calculado(2)	Reducción	Penalización	Reducción Penalización (3)	Penalización adicional	Resuelto	FEADER	MAPA	CAPADR
0,00 €	0,00 €	0,00 €	0,00 €	0,00 €	0,00 €	0,00 €	0,00 €	0,00 €
Importe Unitario:	54,00 €	Nuevo Importe Unitario:	0,00 €					

RECINTOS PROPUESTOS

REF.	REFERENCIA SIGPAC	CULTIVO	S/R	USO SIGPAC	Sup. Dec. admisible	Sup. Campo	Sup. Determ.	Sup. Resuelta
-956565	18-174-012-00108-0005	OLIVAR	S		0,39		0,39	0,39
-68542	18-174-012-00107-0011	OLIVAR	S		0,01		0,01	0,01
6015573	18-174-015-00239-0001	OLIVAR	S		0,03		0,03	0,03
170000004687949	18-174-010-00063-0002	OLIVAR	S		0,11		0,11	0,11
170000004687950	18-174-010-00064-0001	OLIVAR	S		2,07		2,07	2,07
170000004687951	18-174-012-00082-0004	OLIVAR	S		0,09		0,09	0,09
170000004687952	18-174-012-00107-0008	OLIVAR	S		0,21		0,21	0,21
170000004687953	18-174-012-00108-0002	OLIVAR	S		1,56		1,56	1,56
170000004687954	18-174-012-09003-0003	OLIVAR	S		0,12		0,12	0,12
170000004687955	18-174-011-00216-0004	OLIVAR	S		2,27		2,27	2,27
170000004687956	18-174-011-00217-0006	OLIVAR	S		0,06		0,06	0,06
170000004687957	18-174-010-00070-0001	OLIVAR	S		0,05		0,05	0,05
170000004687958	18-174-015-00211-0001	OLIVAR	S		0,47		0,47	0,47
170000004687960	18-174-015-00212-0003	OLIVAR	S		0,40		0,40	0,40
170000004687961	18-174-015-00217-0003	OLIVAR	S		0,28		0,28	0,28
170000004687963	18-174-015-00220-0001	OLIVAR	S		0,15		0,15	0,15
170000004687964	18-174-015-00221-0001	OLIVAR	S		0,05		0,05	0,05
170000004687965	18-174-012-00123-0001	OLIVAR	S		2,09		2,09	2,09
170000004687966	18-174-012-00119-0003	OLIVAR	S		0,14		0,14	0,14
170000004687967	18-174-012-00107-0003	OLIVAR	S		0,46		0,46	0,46
170000004687968	18-174-012-00106-0005	OLIVAR	S		0,72		0,72	0,72
170000004687969	18-174-015-00312-0001	OLIVAR	S		0,06		0,06	0,06
170000004687970	18-174-012-00106-0002	OLIVAR	S		0,11		0,11	0,11
170000004687971	18-174-012-00106-0003	OLIVAR	S		0,41		0,41	0,41

(1) Con incidencias que retienen pago o deniegan el expediente.

(2) Se calcula sobre superficie declarada admisible.

(3) Aplicación del artículo 16 bis del RD 147/2023.

(4) Expediente con algunos recintos de pastos permanentes ubicados en espacios protegidos donde la carga ganadera mínima será 0,1 UGM/ha.

Puede verificar la integridad de una copia de este documento mediante la lectura del código QR adjunto o mediante el acceso a la dirección <https://ws050.juntadeandalucia.es/verificarFirma> indicando el código de VERIFICACIÓN

FIRMADO POR

RAQUEL MARIA ESPIN CRESPO

17/10/2024

VERIFICACIÓN

Pk2jmJDVJQXVSF7B6ESWF6FEMYA9VL

PÁG. 1610/3958





INCIDENCIAS

INCIDENCIA DESCRIPCIÓN

2454	Solicitante de intervención 6613 cuyo regimen de afiliacion a la SS no es ni el sistema especial agrario(cuenta ajena) ni autonomo con actividad agraria.
74018	Productor que no es agricultor a título principal, según los datos del ejercicio fiscal n-1 y seguridad socia.
74053	Importe inferior a 100 Euros

(1) Con incidencias que retienen pago o deniegan el expediente.

(2) Se calcula sobre superficie declarada admisible.

(3) Aplicación del artículo 16 bis del RD 147/2023.

(4) Expediente con algunos recintos de pastos permanentes ubicados en espacios protegidos donde la carga ganadera mínima será 0,1 UGM/ha.

Puede verificar la integridad de una copia de este documento mediante la lectura del código QR adjunto o mediante el acceso a la dirección <https://ws050.juntadeandalucia.es/verificarFirma> indicando el código de VERIFICACIÓN

FIRMADO POR	RAQUEL MARIA ESPIN CRESPO	17/10/2024	
VERIFICACIÓN	Pk2jmJDVJQXVSF7B6ESWF6FEMYA9VL	PÁG. 1611/3958	



APELLIDOS Y NOMBRE / RAZÓN SOCIAL

LOPEZ RUIZ ANTONIO

NIF

***9888*

EXPEDIENTE

1175824

RESOLUCIÓN

DENEGACIÓN DE LA AYUDA

DATOS DE MANTENIMIENTO UNIDADES

GRUPO DE PAGO

ZONAS DE LIMITACIONES NATURALES

Sup. Dec. Admisible

0,00

Sup. Resuelta

0,00

Sobredecl.

0,00

% Sobredecl.

0,00

RESUMEN DE PAGOS

IMPORTE (Euros)

	<u>RESUELTO</u>	<u>FEADER</u>	<u>MAPA</u>	<u>CAPADR</u>
A pagar	0,00	0,00	0,00	0,00

APLICACIÓN DE REDUCCIONES Y PENALIZACIONES (%)

Crterios de subvencionabilidad (1)	Presentación tardía	Omisión declaración	Condicionalidad
100,00	0,00	0,00	0,00

IMPORTE (Euros)

Calculado(2)	Reducción	Penalización	Reducción Penalización (3)	Penalización adicional	Resuelto	FEADER	MAPA	CAPADR
0,00 €	0,00 €	0,00 €	0,00 €	0,00 €	0,00 €	0,00 €	0,00 €	0,00 €
Importe Unitario:	54,00 €	Nuevo Importe Unitario:	0,00 €					

(1) Con incidencias que retienen pago o deniegan el expediente.

(2) Se calcula sobre superficie declarada admisible.

(3) Aplicación del artículo 16 bis del RD 147/2023.

(4) Expediente con algunos recintos de pastos permanentes ubicados en espacios protegidos donde la carga ganadera mínima será 0,1 UGM/ha.

Puede verificar la integridad de una copia de este documento mediante la lectura del código QR adjunto o mediante el acceso a la dirección <https://ws050.juntadeandalucia.es/verificarFirma> indicando el código de VERIFICACIÓN

FIRMADO POR	RAQUEL MARIA ESPIN CRESPO	17/10/2024	
VERIFICACIÓN	Pk2jmJDVJQXVSF7B6ESWF6FEMYA9VL	PÁG. 1612/3958	



RECINTOS PROPUESTOS

REF.	REFERENCIA SIGPAC	CULTIVO	S/R	USO SIGPAC	Sup. Dec. admisible	Sup. Campo	Sup. Determ.	Sup. Resulta
-917109	18-046-004-00020-0002	CEBADA	R		2,26		2,26	2,26
-916936	18-046-008-00363-0007	OLIVAR	S		0,05		0,05	0,05
-916935	18-046-008-00362-0009	OLIVAR	S		0,02		0,02	0,02
-796940	18-046-007-00067-0022	OLIVAR	S		6,58		6,58	6,58
6816169	18-046-008-00362-0004	OLIVAR	S		0,13		0,13	0,13
6816188	18-046-004-00254-0003	CEBADA	R		0,33		0,33	0,00
170000005384134	18-046-005-00284-0001	CEBADA	R		0,45		0,45	0,45
170000005384147	18-046-005-00360-0001	OLIVAR	R		0,33		0,33	0,33
170000005384150	18-046-004-00054-0001	OLIVAR	R		0,61		0,61	0,61
170000005384151	18-046-004-00037-0001	OLIVAR	R		0,71		0,71	0,71
170000005384154	18-046-003-00203-0002	OLIVAR	S		0,03		0,03	0,03
170000005384155	18-046-003-00167-0004	OLIVAR	R		0,19		0,19	0,19
170000005384156	18-046-004-00042-0001	OLIVAR	R		0,81		0,81	0,81
170000005384159	18-046-003-00202-0001	OLIVAR	R		0,05		0,05	0,05
170000005384160	18-046-003-00167-0001	OLIVAR	R		0,37		0,37	0,37
170000005384161	18-046-003-00164-0003	OLIVAR	S		0,09		0,09	0,09
170000005384162	18-046-003-00170-0002	OLIVAR	S		0,08		0,08	0,08
170000005384165	18-046-003-00157-0002	OLIVAR	S		0,28		0,28	0,28
170000005384166	18-046-003-00160-0001	OLIVAR	R		1,05		1,05	1,05
170000005384179	18-046-003-00426-0001	CEBADA	R		0,27		0,27	0,27
170000005384180	18-046-005-00240-0001	CEBADA	R		0,02		0,02	0,02
170000005384181	18-046-005-00243-0001	CEBADA	R		0,02		0,02	0,02
170000005384182	18-046-005-00244-0002	CEBADA	R		0,02		0,02	0,02
170000005384183	18-046-005-00247-0001	CEBADA	R		0,02		0,02	0,02
170000005384184	18-046-008-00362-0002	OLIVAR	S		1,30		1,30	1,30
170000005384185	18-046-008-00362-0003	OLIVAR	S		1,91		1,91	1,91
170000005384186	18-046-008-00363-0001	OLIVAR	S		0,15		0,15	0,15
170000005384187	18-046-008-00363-0002	OLIVAR	S		1,52		1,52	1,52
170000005384188	18-046-005-00241-0002	CEBADA	R		0,07		0,07	0,07
170000005384189	18-046-005-00242-0001	CEBADA	R		0,09		0,09	0,09
170000005384190	18-046-005-00245-0001	CEBADA	R		0,09		0,09	0,09
170000005384191	18-046-005-00246-0001	CEBADA	R		0,14		0,14	0,14
170000005384192	18-046-005-00249-0001	CEBADA	R		0,14		0,14	0,14
170000005384193	18-046-003-00161-0002	CEBADA	S		0,14		0,14	0,14
170000005384199	18-046-003-00477-0001	CEBADA	R		0,15		0,15	0,15
170000005384200	18-046-004-00053-0002	OLIVAR	S		1,42		1,42	1,42
170000005384205	18-046-003-00225-0001	CEBADA	R		0,07		0,07	0,07
170000005384206	18-046-003-00476-0003	CEBADA	S		0,13		0,13	0,13
170000005384208	18-046-004-00036-0001	CEBADA	R		0,43		0,43	0,43
170000005384209	18-046-004-00038-0001	CEBADA	R		0,34		0,34	0,34
170000005384210	18-046-003-00167-0003	CEBADA	R		0,06		0,06	0,06
170000005384212	18-046-003-00168-0001	CEBADA	S		0,38		0,38	0,38
170000005384216	18-046-004-00039-0002	CEBADA	S		0,67		0,67	0,67
170000005384221	18-046-005-00426-0001	OLIVAR	R		0,31		0,31	0,31
170000005384224	18-046-008-00078-0002	OLIVAR	S		0,33		0,33	0,33

INCIDENCIAS

INCIDENCIA DESCRIPCIÓN

452 Actividad agraria declarada en un recinto no compatible con el uso PA, PR o PS asignado en SIGPAC para ese recinto.
 Recinto:18-046-003-00157-00001 Cultivo:62000 PASTOS PERMANENTES DE 5 O MAS AÑOS-SIN VARIEDAD Regadío USO ASIGNADO EN SIGPAC:PR
 Recinto:18-046-003-00160-00002 Cultivo:62000 PASTOS PERMANENTES DE 5 O MAS AÑOS-SIN VARIEDAD Secano USO

(1) Con incidencias que retienen pago o deniegan el expediente.
 (2) Se calcula sobre superficie declarada admisible.
 (3) Aplicación del artículo 16 bis del RD 147/2023.
 (4) Expediente con algunos recintos de pastos permanentes ubicados en espacios protegidos donde la carga ganadera mínima será 0,1 UGM/ha.

Puede verificar la integridad de una copia de este documento mediante la lectura del código QR adjunto o mediante el acceso a la dirección https://ws050.juntadeandalucia.es/verificarFirma indicando el código de VERIFICACIÓN			
FIRMADO POR	RAQUEL MARIA ESPIN CRESPO	17/10/2024	
VERIFICACIÓN	Pk2jmJDVJQXVSF7B6ESWF6FEMYA9VL	PÁG. 1613/3958	



INCIDENCIAS

INCIDENCIA DESCRIPCIÓN

	ASIGNADO EN SIGPAC:PR
	Recinto:18-046-003-00165-00001 Cultivo:62000 PASTOS PERMANENTES DE 5 O MAS AÑOS-SIN VARIEDAD Secano USO ASIGNADO EN SIGPAC:PS
	Recinto:18-046-003-00165-00006 Cultivo:62000 PASTOS PERMANENTES DE 5 O MAS AÑOS-SIN VARIEDAD Secano USO ASIGNADO EN SIGPAC:PR
	Recinto:18-046-003-00167-00002 Cultivo:62000 PASTOS PERMANENTES DE 5 O MAS AÑOS-SIN VARIEDAD Regadío USO ASIGNADO EN SIGPAC:PR
	Recinto:18-046-003-00167-00005 Cultivo:62000 PASTOS PERMANENTES DE 5 O MAS AÑOS-SIN VARIEDAD Secano USO ASIGNADO EN SIGPAC:PR
	Recinto:18-046-003-00168-00002 Cultivo:62000 PASTOS PERMANENTES DE 5 O MAS AÑOS-SIN VARIEDAD Secano USO ASIGNADO EN SIGPAC:PR
	Recinto:18-046-003-00168-00003 Cultivo:62000 PASTOS PERMANENTES DE 5 O MAS AÑOS-SIN VARIEDAD Secano USO ASIGNADO EN SIGPAC:PS
	Recinto:18-046-003-00203-00003 Cultivo:62000 PASTOS PERMANENTES DE 5 O MAS AÑOS-SIN VARIEDAD Secano USO ASIGNADO EN SIGPAC:PR
	Recinto:18-046-004-00037-00002 Cultivo:62000 PASTOS PERMANENTES DE 5 O MAS AÑOS-SIN VARIEDAD Secano USO ASIGNADO EN SIGPAC:PR
	Recinto:18-046-004-00038-00002 Cultivo:62000 PASTOS PERMANENTES DE 5 O MAS AÑOS-SIN VARIEDAD Secano USO ASIGNADO EN SIGPAC:PR
	Recinto:18-046-004-00039-00001 Cultivo:62000 PASTOS PERMANENTES DE 5 O MAS AÑOS-SIN VARIEDAD Secano USO ASIGNADO EN SIGPAC:PR
	Recinto:18-046-005-00360-00002 Cultivo:62000 PASTOS PERMANENTES DE 5 O MAS AÑOS-SIN VARIEDAD Regadío USO ASIGNADO EN SIGPAC:PA
	Recinto:18-046-008-00362-00005 Cultivo:62000 PASTOS PERMANENTES DE 5 O MAS AÑOS-SIN VARIEDAD Secano USO ASIGNADO EN SIGPAC:PR
	Recinto:18-046-008-00362-00007 Cultivo:62000 PASTOS PERMANENTES DE 5 O MAS AÑOS-SIN VARIEDAD Secano USO ASIGNADO EN SIGPAC:PR
	Recinto:18-046-008-00362-00008 Cultivo:62000 PASTOS PERMANENTES DE 5 O MAS AÑOS-SIN VARIEDAD Secano USO ASIGNADO EN SIGPAC:PR
	Recinto:18-046-008-00363-00003 Cultivo:62000 PASTOS PERMANENTES DE 5 O MAS AÑOS-SIN VARIEDAD Secano USO ASIGNADO EN SIGPAC:PR
	Recinto:18-046-008-00363-00005 Cultivo:62000 PASTOS PERMANENTES DE 5 O MAS AÑOS-SIN VARIEDAD Secano USO ASIGNADO EN SIGPAC:PR
2454	Solicitante de intervención 6613 cuyo regimen de afiliacion a la SS no es ni el sistema especial agrario(cuenta ajena) ni autonomo con actividad agraria.
3790	Recinto declarado inactivo
	Recinto:18-046-004-00254-00003 Cultivo: -
3795	Recinto declarado con una situación de riesgo de abandono.
	Recinto:18-046-003-00157-00001 Cultivo: -
	Recinto:18-046-003-00160-00002 Cultivo: -
	Recinto:18-046-003-00165-00001 Cultivo: -
	Recinto:18-046-003-00165-00006 Cultivo: -
	Recinto:18-046-003-00167-00002 Cultivo: -
	Recinto:18-046-003-00167-00005 Cultivo: -
	Recinto:18-046-003-00168-00002 Cultivo: -
	Recinto:18-046-003-00168-00003 Cultivo: -
	Recinto:18-046-003-00203-00003 Cultivo: -
	Recinto:18-046-008-00362-00005 Cultivo: -
	Recinto:18-046-008-00362-00007 Cultivo: -
	Recinto:18-046-008-00362-00008 Cultivo: -
	Recinto:18-046-008-00363-00003 Cultivo: -
74018	Productor que no es agricultor a título principal, según los datos del ejercicio fiscal n-1 y seguridad socia.
74053	Importe inferior a 100 Euros
86119	Carga ganadera NO cumple con el valor mínimo de 0,2 UGM/ha.
	Recinto:18-046-003-00157-00001 Cultivo:62000 PASTOS PERMANENTES DE 5 O MAS AÑOS-SIN VARIEDAD Regadío Carga Ganadera:0
	Recinto:18-046-003-00160-00002 Cultivo:62000 PASTOS PERMANENTES DE 5 O MAS AÑOS-SIN VARIEDAD Secano Carga Ganadera:0
	Recinto:18-046-003-00165-00001 Cultivo:62000 PASTOS PERMANENTES DE 5 O MAS AÑOS-SIN VARIEDAD Secano Carga Ganadera:0
	Recinto:18-046-003-00165-00006 Cultivo:62000 PASTOS PERMANENTES DE 5 O MAS AÑOS-SIN VARIEDAD Secano Carga Ganadera:0

(1) Con incidencias que retienen pago o deniegan el expediente.

(2) Se calcula sobre superficie declarada admisible.

(3) Aplicación del artículo 16 bis del RD 147/2023.

(4) Expediente con algunos recintos de pastos permanentes ubicados en espacios protegidos donde la carga ganadera mínima será 0,1 UGM/ha.

Puede verificar la integridad de una copia de este documento mediante la lectura del código QR adjunto o mediante el acceso a la dirección <https://ws050.juntadeandalucia.es/verificarFirma> indicando el código de VERIFICACIÓN

FIRMADO POR	RAQUEL MARIA ESPIN CRESPO	17/10/2024
VERIFICACIÓN	Pk2jmJDVJQXVSF7B6ESWF6FEMYA9VL	PÁG. 1614/3958





INCIDENCIAS

INCIDENCIA DESCRIPCIÓN

	Recinto:18-046-003-00167-00002 Cultivo:62000 PASTOS PERMANENTES DE 5 O MAS AÑOS-SIN VARIEDAD Regadío Carga Ganadera:0
	Recinto:18-046-003-00167-00005 Cultivo:62000 PASTOS PERMANENTES DE 5 O MAS AÑOS-SIN VARIEDAD Secano Carga Ganadera:0
	Recinto:18-046-003-00168-00002 Cultivo:62000 PASTOS PERMANENTES DE 5 O MAS AÑOS-SIN VARIEDAD Secano Carga Ganadera:0
	Recinto:18-046-003-00168-00003 Cultivo:62000 PASTOS PERMANENTES DE 5 O MAS AÑOS-SIN VARIEDAD Secano Carga Ganadera:0
	Recinto:18-046-003-00203-00003 Cultivo:62000 PASTOS PERMANENTES DE 5 O MAS AÑOS-SIN VARIEDAD Secano Carga Ganadera:0
	Recinto:18-046-004-00037-00002 Cultivo:62000 PASTOS PERMANENTES DE 5 O MAS AÑOS-SIN VARIEDAD Secano Carga Ganadera:0
	Recinto:18-046-004-00038-00002 Cultivo:62000 PASTOS PERMANENTES DE 5 O MAS AÑOS-SIN VARIEDAD Secano Carga Ganadera:0
	Recinto:18-046-004-00039-00001 Cultivo:62000 PASTOS PERMANENTES DE 5 O MAS AÑOS-SIN VARIEDAD Secano Carga Ganadera:0
	Recinto:18-046-005-00360-00002 Cultivo:62000 PASTOS PERMANENTES DE 5 O MAS AÑOS-SIN VARIEDAD Regadío Carga Ganadera:0
	Recinto:18-046-008-00362-00005 Cultivo:62000 PASTOS PERMANENTES DE 5 O MAS AÑOS-SIN VARIEDAD Secano Carga Ganadera:0
	Recinto:18-046-008-00362-00007 Cultivo:62000 PASTOS PERMANENTES DE 5 O MAS AÑOS-SIN VARIEDAD Secano Carga Ganadera:0
	Recinto:18-046-008-00362-00008 Cultivo:62000 PASTOS PERMANENTES DE 5 O MAS AÑOS-SIN VARIEDAD Secano Carga Ganadera:0
	Recinto:18-046-008-00363-00003 Cultivo:62000 PASTOS PERMANENTES DE 5 O MAS AÑOS-SIN VARIEDAD Secano Carga Ganadera:0
	Recinto:18-046-008-00363-00005 Cultivo:62000 PASTOS PERMANENTES DE 5 O MAS AÑOS-SIN VARIEDAD Secano Carga Ganadera:0
86121	Recinto superficie forrajera que no realiza la actividad de producción de pastoreo.
	Recinto:18-046-003-00157-00001 Cultivo:62000 PASTOS PERMANENTES DE 5 O MAS AÑOS-SIN VARIEDAD Regadío Actividad Agraria del recinto:2
	Recinto:18-046-003-00160-00002 Cultivo:62000 PASTOS PERMANENTES DE 5 O MAS AÑOS-SIN VARIEDAD Secano Actividad Agraria del recinto:2
	Recinto:18-046-003-00165-00001 Cultivo:62000 PASTOS PERMANENTES DE 5 O MAS AÑOS-SIN VARIEDAD Secano Actividad Agraria del recinto:2
	Recinto:18-046-003-00165-00006 Cultivo:62000 PASTOS PERMANENTES DE 5 O MAS AÑOS-SIN VARIEDAD Secano Actividad Agraria del recinto:2
	Recinto:18-046-003-00167-00002 Cultivo:62000 PASTOS PERMANENTES DE 5 O MAS AÑOS-SIN VARIEDAD Regadío Actividad Agraria del recinto:2
	Recinto:18-046-003-00167-00005 Cultivo:62000 PASTOS PERMANENTES DE 5 O MAS AÑOS-SIN VARIEDAD Secano Actividad Agraria del recinto:2
	Recinto:18-046-003-00168-00002 Cultivo:62000 PASTOS PERMANENTES DE 5 O MAS AÑOS-SIN VARIEDAD Secano Actividad Agraria del recinto:2
	Recinto:18-046-003-00168-00003 Cultivo:62000 PASTOS PERMANENTES DE 5 O MAS AÑOS-SIN VARIEDAD Secano Actividad Agraria del recinto:2
	Recinto:18-046-003-00203-00003 Cultivo:62000 PASTOS PERMANENTES DE 5 O MAS AÑOS-SIN VARIEDAD Secano Actividad Agraria del recinto:2
	Recinto:18-046-004-00037-00002 Cultivo:62000 PASTOS PERMANENTES DE 5 O MAS AÑOS-SIN VARIEDAD Secano Actividad Agraria del recinto:2
	Recinto:18-046-004-00038-00002 Cultivo:62000 PASTOS PERMANENTES DE 5 O MAS AÑOS-SIN VARIEDAD Secano Actividad Agraria del recinto:2
	Recinto:18-046-004-00039-00001 Cultivo:62000 PASTOS PERMANENTES DE 5 O MAS AÑOS-SIN VARIEDAD Secano Actividad Agraria del recinto:2
	Recinto:18-046-005-00360-00002 Cultivo:62000 PASTOS PERMANENTES DE 5 O MAS AÑOS-SIN VARIEDAD Regadío Actividad Agraria del recinto:2
	Recinto:18-046-008-00362-00005 Cultivo:62000 PASTOS PERMANENTES DE 5 O MAS AÑOS-SIN VARIEDAD Secano Actividad Agraria del recinto:2
	Recinto:18-046-008-00362-00007 Cultivo:62000 PASTOS PERMANENTES DE 5 O MAS AÑOS-SIN VARIEDAD Secano Actividad Agraria del recinto:2
	Recinto:18-046-008-00362-00008 Cultivo:62000 PASTOS PERMANENTES DE 5 O MAS AÑOS-SIN VARIEDAD Secano Actividad Agraria del recinto:2
	Recinto:18-046-008-00363-00003 Cultivo:62000 PASTOS PERMANENTES DE 5 O MAS AÑOS-SIN VARIEDAD Secano Actividad Agraria del recinto:2
	Recinto:18-046-008-00363-00005 Cultivo:62000 PASTOS PERMANENTES DE 5 O MAS AÑOS-SIN VARIEDAD Secano Actividad Agraria del recinto:2

(1) Con incidencias que retienen pago o deniegan el expediente.

(2) Se calcula sobre superficie declarada admisible.

(3) Aplicación del artículo 16 bis del RD 147/2023.

(4) Expediente con algunos recintos de pastos permanentes ubicados en espacios protegidos donde la carga ganadera mínima será 0,1 UGM/ha.

Puede verificar la integridad de una copia de este documento mediante la lectura del código QR adjunto o mediante el acceso a la dirección <https://ws050.juntadeandalucia.es/verificarFirma> indicando el código de VERIFICACIÓN

FIRMADO POR	RAQUEL MARIA ESPIN CRESPO	17/10/2024	
VERIFICACIÓN	Pk2jmJDVJQXVSF7B6ESWF6FEMYA9VL	PÁG. 1615/3958	



INCIDENCIAS

INCIDENCIA DESCRIPCIÓN

86122	<p>Recinto superficie forrajera que realiza la actividad de producción de pastoreo y no declara el o los códigos del Registro de Explotaciones Ganaderas de Andalucía, REGA.</p> <p>Recinto:18-046-003-00157-00001 Cultivo:62000 PASTOS PERMANENTES DE 5 O MAS AÑOS-SIN VARIEDAD Regadío</p> <p>Recinto:18-046-003-00160-00002 Cultivo:62000 PASTOS PERMANENTES DE 5 O MAS AÑOS-SIN VARIEDAD Secano</p> <p>Recinto:18-046-003-00165-00001 Cultivo:62000 PASTOS PERMANENTES DE 5 O MAS AÑOS-SIN VARIEDAD Secano</p> <p>Recinto:18-046-003-00165-00006 Cultivo:62000 PASTOS PERMANENTES DE 5 O MAS AÑOS-SIN VARIEDAD Secano</p> <p>Recinto:18-046-003-00167-00002 Cultivo:62000 PASTOS PERMANENTES DE 5 O MAS AÑOS-SIN VARIEDAD Regadío</p> <p>Recinto:18-046-003-00167-00005 Cultivo:62000 PASTOS PERMANENTES DE 5 O MAS AÑOS-SIN VARIEDAD Secano</p> <p>Recinto:18-046-003-00168-00002 Cultivo:62000 PASTOS PERMANENTES DE 5 O MAS AÑOS-SIN VARIEDAD Secano</p> <p>Recinto:18-046-003-00168-00003 Cultivo:62000 PASTOS PERMANENTES DE 5 O MAS AÑOS-SIN VARIEDAD Secano</p> <p>Recinto:18-046-003-00203-00003 Cultivo:62000 PASTOS PERMANENTES DE 5 O MAS AÑOS-SIN VARIEDAD Secano</p> <p>Recinto:18-046-004-00037-00002 Cultivo:62000 PASTOS PERMANENTES DE 5 O MAS AÑOS-SIN VARIEDAD Secano</p> <p>Recinto:18-046-004-00038-00002 Cultivo:62000 PASTOS PERMANENTES DE 5 O MAS AÑOS-SIN VARIEDAD Secano</p> <p>Recinto:18-046-004-00039-00001 Cultivo:62000 PASTOS PERMANENTES DE 5 O MAS AÑOS-SIN VARIEDAD Secano</p> <p>Recinto:18-046-005-00360-00002 Cultivo:62000 PASTOS PERMANENTES DE 5 O MAS AÑOS-SIN VARIEDAD Regadío</p> <p>Recinto:18-046-008-00362-00005 Cultivo:62000 PASTOS PERMANENTES DE 5 O MAS AÑOS-SIN VARIEDAD Secano</p> <p>Recinto:18-046-008-00362-00007 Cultivo:62000 PASTOS PERMANENTES DE 5 O MAS AÑOS-SIN VARIEDAD Secano</p> <p>Recinto:18-046-008-00362-00008 Cultivo:62000 PASTOS PERMANENTES DE 5 O MAS AÑOS-SIN VARIEDAD Secano</p> <p>Recinto:18-046-008-00363-00003 Cultivo:62000 PASTOS PERMANENTES DE 5 O MAS AÑOS-SIN VARIEDAD Secano</p> <p>Recinto:18-046-008-00363-00005 Cultivo:62000 PASTOS PERMANENTES DE 5 O MAS AÑOS-SIN VARIEDAD Secano</p>
86124	<p>Recinto de forrajera para Cálculo de Carga Ganadera que No pertenece a Explotación.</p> <p>Recinto:18-046-003-00157-00001 Cultivo:62000 PASTOS PERMANENTES DE 5 O MAS AÑOS-SIN VARIEDAD Regadío</p> <p>Recinto:18-046-003-00160-00002 Cultivo:62000 PASTOS PERMANENTES DE 5 O MAS AÑOS-SIN VARIEDAD Secano</p> <p>Recinto:18-046-003-00165-00001 Cultivo:62000 PASTOS PERMANENTES DE 5 O MAS AÑOS-SIN VARIEDAD Secano</p> <p>Recinto:18-046-003-00165-00006 Cultivo:62000 PASTOS PERMANENTES DE 5 O MAS AÑOS-SIN VARIEDAD Secano</p> <p>Recinto:18-046-003-00167-00002 Cultivo:62000 PASTOS PERMANENTES DE 5 O MAS AÑOS-SIN VARIEDAD Regadío</p> <p>Recinto:18-046-003-00167-00005 Cultivo:62000 PASTOS PERMANENTES DE 5 O MAS AÑOS-SIN VARIEDAD Secano</p> <p>Recinto:18-046-003-00168-00002 Cultivo:62000 PASTOS PERMANENTES DE 5 O MAS AÑOS-SIN VARIEDAD Secano</p> <p>Recinto:18-046-003-00168-00003 Cultivo:62000 PASTOS PERMANENTES DE 5 O MAS AÑOS-SIN VARIEDAD Secano</p> <p>Recinto:18-046-003-00203-00003 Cultivo:62000 PASTOS PERMANENTES DE 5 O MAS AÑOS-SIN VARIEDAD Secano</p> <p>Recinto:18-046-004-00037-00002 Cultivo:62000 PASTOS PERMANENTES DE 5 O MAS AÑOS-SIN VARIEDAD Secano</p> <p>Recinto:18-046-004-00038-00002 Cultivo:62000 PASTOS PERMANENTES DE 5 O MAS AÑOS-SIN VARIEDAD Secano</p> <p>Recinto:18-046-004-00039-00001 Cultivo:62000 PASTOS PERMANENTES DE 5 O MAS AÑOS-SIN VARIEDAD Secano</p> <p>Recinto:18-046-005-00360-00002 Cultivo:62000 PASTOS PERMANENTES DE 5 O MAS AÑOS-SIN VARIEDAD Regadío</p> <p>Recinto:18-046-008-00362-00005 Cultivo:62000 PASTOS PERMANENTES DE 5 O MAS AÑOS-SIN VARIEDAD Secano</p> <p>Recinto:18-046-008-00362-00007 Cultivo:62000 PASTOS PERMANENTES DE 5 O MAS AÑOS-SIN VARIEDAD Secano</p> <p>Recinto:18-046-008-00362-00008 Cultivo:62000 PASTOS PERMANENTES DE 5 O MAS AÑOS-SIN VARIEDAD Secano</p> <p>Recinto:18-046-008-00363-00003 Cultivo:62000 PASTOS PERMANENTES DE 5 O MAS AÑOS-SIN VARIEDAD Secano</p> <p>Recinto:18-046-008-00363-00005 Cultivo:62000 PASTOS PERMANENTES DE 5 O MAS AÑOS-SIN VARIEDAD Secano</p>

Datos considerados para el Cálculo de la Carga Ganadera del expediente


Superficie determinada para Cálculo Carga Ganadera: 0,00 ha
Carga Ganadera del Expediente: 0,00 ugm/ha

Incidencias de carga ganadera

INCIDENCIA DESCRIPCIÓN

452	<p>Actividad agraria declarada en un recinto no compatible con el uso PA, PR o PS asignado en SIGPAC para ese recinto.</p> <p>Recinto:18-046-003-00165-00006 Cultivo:62000 PASTOS PERMANENTES DE 5 O MAS AÑOS-SIN VARIEDAD Secano USO ASIGNADO EN SIGPAC:PR</p> <p>Recinto:18-046-003-00157-00001 Cultivo:62000 PASTOS PERMANENTES DE 5 O MAS AÑOS-SIN VARIEDAD Regadío USO ASIGNADO EN SIGPAC:PR</p> <p>Recinto:18-046-008-00363-00003 Cultivo:62000 PASTOS PERMANENTES DE 5 O MAS AÑOS-SIN VARIEDAD Secano USO ASIGNADO EN SIGPAC:PR</p> <p>Recinto:18-046-008-00363-00005 Cultivo:62000 PASTOS PERMANENTES DE 5 O MAS AÑOS-SIN VARIEDAD Secano USO ASIGNADO EN SIGPAC:PR</p> <p>Recinto:18-046-008-00362-00005 Cultivo:62000 PASTOS PERMANENTES DE 5 O MAS AÑOS-SIN VARIEDAD Secano USO</p>
-----	--

(1) Con incidencias que retienen pago o deniegan el expediente.
 (2) Se calcula sobre superficie declarada admisible.
 (3) Aplicación del artículo 16 bis del RD 147/2023.
 (4) Expediente con algunos recintos de pastos permanentes ubicados en espacios protegidos donde la carga ganadera mínima será 0,1 UGM/ha.

Puede verificar la integridad de una copia de este documento mediante la lectura del código QR adjunto o mediante el acceso a la dirección https://ws050.juntadeandalucia.es/verificarFirma indicando el código de VERIFICACIÓN			
FIRMADO POR	RAQUEL MARIA ESPIN CRESPO	17/10/2024	
VERIFICACIÓN	Pk2jmJDVJQXVSF7B6ESWF6FEMYA9VL	PÁG. 1616/3958	



- ASIGNADO EN SIGPAC:PR
 Recinto:18-046-008-00362-00007 Cultivo:62000 PASTOS PERMANENTES DE 5 O MAS AÑOS-SIN VARIEDAD Secano USO
 ASIGNADO EN SIGPAC:PR
 Recinto:18-046-004-00037-00002 Cultivo:62000 PASTOS PERMANENTES DE 5 O MAS AÑOS-SIN VARIEDAD Secano USO
 ASIGNADO EN SIGPAC:PR
 Recinto:18-046-004-00038-00002 Cultivo:62000 PASTOS PERMANENTES DE 5 O MAS AÑOS-SIN VARIEDAD Secano USO
 ASIGNADO EN SIGPAC:PR
 Recinto:18-046-004-00039-00001 Cultivo:62000 PASTOS PERMANENTES DE 5 O MAS AÑOS-SIN VARIEDAD Secano USO
 ASIGNADO EN SIGPAC:PR
 Recinto:18-046-005-00360-00002 Cultivo:62000 PASTOS PERMANENTES DE 5 O MAS AÑOS-SIN VARIEDAD Regadío USO
 ASIGNADO EN SIGPAC:PA
 Recinto:18-046-003-00167-00002 Cultivo:62000 PASTOS PERMANENTES DE 5 O MAS AÑOS-SIN VARIEDAD Regadío USO
 ASIGNADO EN SIGPAC:PR
 Recinto:18-046-003-00168-00002 Cultivo:62000 PASTOS PERMANENTES DE 5 O MAS AÑOS-SIN VARIEDAD Secano USO
 ASIGNADO EN SIGPAC:PR
 Recinto:18-046-003-00165-00001 Cultivo:62000 PASTOS PERMANENTES DE 5 O MAS AÑOS-SIN VARIEDAD Secano USO
 ASIGNADO EN SIGPAC:PS
 Recinto:18-046-003-00203-00003 Cultivo:62000 PASTOS PERMANENTES DE 5 O MAS AÑOS-SIN VARIEDAD Secano USO
 ASIGNADO EN SIGPAC:PR
 Recinto:18-046-003-00167-00005 Cultivo:62000 PASTOS PERMANENTES DE 5 O MAS AÑOS-SIN VARIEDAD Secano USO
 ASIGNADO EN SIGPAC:PR
 Recinto:18-046-003-00168-00003 Cultivo:62000 PASTOS PERMANENTES DE 5 O MAS AÑOS-SIN VARIEDAD Secano USO
 ASIGNADO EN SIGPAC:PS
 Recinto:18-046-003-00160-00002 Cultivo:62000 PASTOS PERMANENTES DE 5 O MAS AÑOS-SIN VARIEDAD Secano USO
 ASIGNADO EN SIGPAC:PR
- 3795 Recinto declarado con una situación de riesgo de abandono.
 Recinto:18-046-003-00165-00006 Cultivo: -
 Recinto:18-046-003-00157-00001 Cultivo: -
 Recinto:18-046-008-00363-00003 Cultivo: -
 Recinto:18-046-008-00362-00005 Cultivo: -
 Recinto:18-046-008-00362-00007 Cultivo: -
 Recinto:18-046-003-00167-00002 Cultivo: -
 Recinto:18-046-003-00168-00002 Cultivo: -
 Recinto:18-046-003-00165-00001 Cultivo: -
 Recinto:18-046-003-00203-00003 Cultivo: -
 Recinto:18-046-003-00167-00005 Cultivo: -
 Recinto:18-046-003-00168-00003 Cultivo: -
 Recinto:18-046-003-00160-00002 Cultivo: -
- 86122 Recinto superficie forrajera que realiza la actividad de producción de pastoreo y no declara el o los códigos del Registro de Explotaciones Ganaderas de Andalucía, REGA.
 Recinto:18-046-003-00165-00006 Cultivo:62000 PASTOS PERMANENTES DE 5 O MAS AÑOS-SIN VARIEDAD Secano
 Recinto:18-046-003-00157-00001 Cultivo:62000 PASTOS PERMANENTES DE 5 O MAS AÑOS-SIN VARIEDAD Regadío
 Recinto:18-046-008-00363-00003 Cultivo:62000 PASTOS PERMANENTES DE 5 O MAS AÑOS-SIN VARIEDAD Secano
 Recinto:18-046-008-00363-00005 Cultivo:62000 PASTOS PERMANENTES DE 5 O MAS AÑOS-SIN VARIEDAD Secano
 Recinto:18-046-008-00362-00005 Cultivo:62000 PASTOS PERMANENTES DE 5 O MAS AÑOS-SIN VARIEDAD Secano
 Recinto:18-046-008-00362-00007 Cultivo:62000 PASTOS PERMANENTES DE 5 O MAS AÑOS-SIN VARIEDAD Secano
 Recinto:18-046-008-00362-00008 Cultivo:62000 PASTOS PERMANENTES DE 5 O MAS AÑOS-SIN VARIEDAD Secano
 Recinto:18-046-004-00037-00002 Cultivo:62000 PASTOS PERMANENTES DE 5 O MAS AÑOS-SIN VARIEDAD Secano
 Recinto:18-046-004-00038-00002 Cultivo:62000 PASTOS PERMANENTES DE 5 O MAS AÑOS-SIN VARIEDAD Secano
 Recinto:18-046-004-00039-00001 Cultivo:62000 PASTOS PERMANENTES DE 5 O MAS AÑOS-SIN VARIEDAD Secano
 Recinto:18-046-005-00360-00002 Cultivo:62000 PASTOS PERMANENTES DE 5 O MAS AÑOS-SIN VARIEDAD Regadío
 Recinto:18-046-003-00167-00002 Cultivo:62000 PASTOS PERMANENTES DE 5 O MAS AÑOS-SIN VARIEDAD Regadío
 Recinto:18-046-003-00168-00002 Cultivo:62000 PASTOS PERMANENTES DE 5 O MAS AÑOS-SIN VARIEDAD Secano
 Recinto:18-046-003-00165-00001 Cultivo:62000 PASTOS PERMANENTES DE 5 O MAS AÑOS-SIN VARIEDAD Secano
 Recinto:18-046-003-00203-00003 Cultivo:62000 PASTOS PERMANENTES DE 5 O MAS AÑOS-SIN VARIEDAD Secano
 Recinto:18-046-003-00167-00005 Cultivo:62000 PASTOS PERMANENTES DE 5 O MAS AÑOS-SIN VARIEDAD Secano
 Recinto:18-046-003-00168-00003 Cultivo:62000 PASTOS PERMANENTES DE 5 O MAS AÑOS-SIN VARIEDAD Secano
 Recinto:18-046-003-00160-00002 Cultivo:62000 PASTOS PERMANENTES DE 5 O MAS AÑOS-SIN VARIEDAD Secano
- 86124 Recinto de forrajera para Cálculo de Carga Ganadera que No pertenece a Explotación.
 Recinto:18-046-003-00165-00006 Cultivo:62000 PASTOS PERMANENTES DE 5 O MAS AÑOS-SIN VARIEDAD Secano
 Recinto:18-046-003-00157-00001 Cultivo:62000 PASTOS PERMANENTES DE 5 O MAS AÑOS-SIN VARIEDAD Regadío
 Recinto:18-046-008-00363-00003 Cultivo:62000 PASTOS PERMANENTES DE 5 O MAS AÑOS-SIN VARIEDAD Secano
 Recinto:18-046-008-00363-00005 Cultivo:62000 PASTOS PERMANENTES DE 5 O MAS AÑOS-SIN VARIEDAD Secano

(1) Con incidencias que retienen pago o deniegan el expediente.

(2) Se calcula sobre superficie declarada admisible.

(3) Aplicación del artículo 16 bis del RD 147/2023.

(4) Expediente con algunos recintos de pastos permanentes ubicados en espacios protegidos donde la carga ganadera mínima será 0,1 UGM/ha.

Puede verificar la integridad de una copia de este documento mediante la lectura del código QR adjunto o mediante el acceso a la dirección <https://ws050.juntadeandalucia.es/verificarFirma> indicando el código de VERIFICACIÓN

FIRMADO POR	RAQUEL MARIA ESPIN CRESPO	17/10/2024
VERIFICACIÓN	Pk2jmJDVJQXVSF7B6ESWF6FEMYA9VL	PÁG. 1617/3958





	Recinto:18-046-008-00362-00005	Cultivo:62000	PASTOS PERMANENTES DE 5 O MAS AÑOS-SIN VARIEDAD	Secano
	Recinto:18-046-008-00362-00007	Cultivo:62000	PASTOS PERMANENTES DE 5 O MAS AÑOS-SIN VARIEDAD	Secano
	Recinto:18-046-008-00362-00008	Cultivo:62000	PASTOS PERMANENTES DE 5 O MAS AÑOS-SIN VARIEDAD	Secano
	Recinto:18-046-004-00037-00002	Cultivo:62000	PASTOS PERMANENTES DE 5 O MAS AÑOS-SIN VARIEDAD	Secano
	Recinto:18-046-004-00038-00002	Cultivo:62000	PASTOS PERMANENTES DE 5 O MAS AÑOS-SIN VARIEDAD	Secano
	Recinto:18-046-004-00039-00001	Cultivo:62000	PASTOS PERMANENTES DE 5 O MAS AÑOS-SIN VARIEDAD	Secano
	Recinto:18-046-005-00360-00002	Cultivo:62000	PASTOS PERMANENTES DE 5 O MAS AÑOS-SIN VARIEDAD	Regadío
	Recinto:18-046-003-00167-00002	Cultivo:62000	PASTOS PERMANENTES DE 5 O MAS AÑOS-SIN VARIEDAD	Regadío
	Recinto:18-046-003-00168-00002	Cultivo:62000	PASTOS PERMANENTES DE 5 O MAS AÑOS-SIN VARIEDAD	Secano
	Recinto:18-046-003-00165-00001	Cultivo:62000	PASTOS PERMANENTES DE 5 O MAS AÑOS-SIN VARIEDAD	Secano
	Recinto:18-046-003-00203-00003	Cultivo:62000	PASTOS PERMANENTES DE 5 O MAS AÑOS-SIN VARIEDAD	Secano
	Recinto:18-046-003-00167-00005	Cultivo:62000	PASTOS PERMANENTES DE 5 O MAS AÑOS-SIN VARIEDAD	Secano
	Recinto:18-046-003-00168-00003	Cultivo:62000	PASTOS PERMANENTES DE 5 O MAS AÑOS-SIN VARIEDAD	Secano
	Recinto:18-046-003-00160-00002	Cultivo:62000	PASTOS PERMANENTES DE 5 O MAS AÑOS-SIN VARIEDAD	Secano
86128	Recinto de Forrajeras que no ha contabilizado para Carga Ganadera por no tener una explotación válida para el cálculo de la Carga Ganadera			
	Recinto:18-046-003-00165-00006	Cultivo:62	PASTOS PERMANENTES DE 5 O MAS AÑOS-	
	Recinto:18-046-003-00157-00001	Cultivo:62	PASTOS PERMANENTES DE 5 O MAS AÑOS-	
	Recinto:18-046-008-00363-00003	Cultivo:62	PASTOS PERMANENTES DE 5 O MAS AÑOS-	
	Recinto:18-046-008-00363-00005	Cultivo:62	PASTOS PERMANENTES DE 5 O MAS AÑOS-	
	Recinto:18-046-008-00362-00005	Cultivo:62	PASTOS PERMANENTES DE 5 O MAS AÑOS-	
	Recinto:18-046-008-00362-00007	Cultivo:62	PASTOS PERMANENTES DE 5 O MAS AÑOS-	
	Recinto:18-046-008-00362-00008	Cultivo:62	PASTOS PERMANENTES DE 5 O MAS AÑOS-	
	Recinto:18-046-004-00037-00002	Cultivo:62	PASTOS PERMANENTES DE 5 O MAS AÑOS-	
	Recinto:18-046-004-00038-00002	Cultivo:62	PASTOS PERMANENTES DE 5 O MAS AÑOS-	
	Recinto:18-046-004-00039-00001	Cultivo:62	PASTOS PERMANENTES DE 5 O MAS AÑOS-	
	Recinto:18-046-005-00360-00002	Cultivo:62	PASTOS PERMANENTES DE 5 O MAS AÑOS-	
	Recinto:18-046-003-00167-00002	Cultivo:62	PASTOS PERMANENTES DE 5 O MAS AÑOS-	
	Recinto:18-046-003-00168-00002	Cultivo:62	PASTOS PERMANENTES DE 5 O MAS AÑOS-	
	Recinto:18-046-003-00165-00001	Cultivo:62	PASTOS PERMANENTES DE 5 O MAS AÑOS-	
	Recinto:18-046-003-00203-00003	Cultivo:62	PASTOS PERMANENTES DE 5 O MAS AÑOS-	
	Recinto:18-046-003-00167-00005	Cultivo:62	PASTOS PERMANENTES DE 5 O MAS AÑOS-	
	Recinto:18-046-003-00168-00003	Cultivo:62	PASTOS PERMANENTES DE 5 O MAS AÑOS-	
	Recinto:18-046-003-00160-00002	Cultivo:62	PASTOS PERMANENTES DE 5 O MAS AÑOS-	
86132	Recinto superficie forrajera que no realiza la actividad de producción de pastoreo.			
	Recinto:18-046-003-00165-00006	Cultivo:62000	PASTOS PERMANENTES DE 5 O MAS AÑOS-SIN VARIEDAD	Secano
	Recinto:18-046-003-00157-00001	Cultivo:62000	PASTOS PERMANENTES DE 5 O MAS AÑOS-SIN VARIEDAD	Regadío
	Recinto:18-046-008-00363-00003	Cultivo:62000	PASTOS PERMANENTES DE 5 O MAS AÑOS-SIN VARIEDAD	Secano
	Recinto:18-046-008-00363-00005	Cultivo:62000	PASTOS PERMANENTES DE 5 O MAS AÑOS-SIN VARIEDAD	Secano
	Recinto:18-046-008-00362-00005	Cultivo:62000	PASTOS PERMANENTES DE 5 O MAS AÑOS-SIN VARIEDAD	Secano
	Recinto:18-046-008-00362-00007	Cultivo:62000	PASTOS PERMANENTES DE 5 O MAS AÑOS-SIN VARIEDAD	Secano
	Recinto:18-046-008-00362-00008	Cultivo:62000	PASTOS PERMANENTES DE 5 O MAS AÑOS-SIN VARIEDAD	Secano
	Recinto:18-046-004-00037-00002	Cultivo:62000	PASTOS PERMANENTES DE 5 O MAS AÑOS-SIN VARIEDAD	Secano
	Recinto:18-046-004-00038-00002	Cultivo:62000	PASTOS PERMANENTES DE 5 O MAS AÑOS-SIN VARIEDAD	Secano
	Recinto:18-046-004-00039-00001	Cultivo:62000	PASTOS PERMANENTES DE 5 O MAS AÑOS-SIN VARIEDAD	Secano
	Recinto:18-046-005-00360-00002	Cultivo:62000	PASTOS PERMANENTES DE 5 O MAS AÑOS-SIN VARIEDAD	Regadío
	Recinto:18-046-003-00167-00002	Cultivo:62000	PASTOS PERMANENTES DE 5 O MAS AÑOS-SIN VARIEDAD	Regadío
	Recinto:18-046-003-00168-00002	Cultivo:62000	PASTOS PERMANENTES DE 5 O MAS AÑOS-SIN VARIEDAD	Secano
	Recinto:18-046-003-00165-00001	Cultivo:62000	PASTOS PERMANENTES DE 5 O MAS AÑOS-SIN VARIEDAD	Secano
	Recinto:18-046-003-00203-00003	Cultivo:62000	PASTOS PERMANENTES DE 5 O MAS AÑOS-SIN VARIEDAD	Secano
	Recinto:18-046-003-00167-00005	Cultivo:62000	PASTOS PERMANENTES DE 5 O MAS AÑOS-SIN VARIEDAD	Secano
	Recinto:18-046-003-00168-00003	Cultivo:62000	PASTOS PERMANENTES DE 5 O MAS AÑOS-SIN VARIEDAD	Secano
	Recinto:18-046-003-00160-00002	Cultivo:62000	PASTOS PERMANENTES DE 5 O MAS AÑOS-SIN VARIEDAD	Secano

(1) Con incidencias que retienen pago o deniegan el expediente.

(2) Se calcula sobre superficie declarada admisible.

(3) Aplicación del artículo 16 bis del RD 147/2023.

(4) Expediente con algunos recintos de pastos permanentes ubicados en espacios protegidos donde la carga ganadera mínima será 0,1 UGM/ha.

Puede verificar la integridad de una copia de este documento mediante la lectura del código QR adjunto o mediante el acceso a la dirección <https://ws050.juntadeandalucia.es/verificarFirma> indicando el código de VERIFICACIÓN

FIRMADO POR	RAQUEL MARIA ESPIN CRESPO	17/10/2024
VERIFICACIÓN	Pk2jmJDVJQXVSF7B6ESWF6FEMYA9VL	PÁG. 1618/3958





APELLIDOS Y NOMBRE / RAZÓN SOCIAL

LOPEZ SANCHEZ FRANCISCO

NIF

***9595*

EXPEDIENTE

1212455

RESOLUCIÓN

DENEGACIÓN DE LA AYUDA

DATOS DE MANTENIMIENTO UNIDADES

GRUPO DE PAGO

ZONAS DE LIMITACIONES NATURALES

**Sup. Dec.
Admisible**

0,00

**Sup.
Resuelta**

0,00

Sobredecl.

0,00

% Sobredecl.

0,00

RESUMEN DE PAGOS

	IMPORTE (Euros)			
	RESUELTO	FEADER	MAPA	CAPADR
A pagar	0,00	0,00	0,00	0,00

APLICACIÓN DE REDUCCIONES Y PENALIZACIONES (%)

Crterios de subvencionabilidad (1)	Presentación tardía	Omisión declaración	Condicionalidad
100,00	0,00	0,00	0,00

IMPORTE (Euros)

Calculado(2)	Reducción	Penalización	Reducción Penalización (3)	Penalización adicional	Resuelto	FEADER	MAPA	CAPADR
0,00 €	0,00 €	0,00 €	0,00 €	0,00 €	0,00 €	0,00 €	0,00 €	0,00 €
Importe Unitario:	54,00 €	Nuevo Importe Unitario:	0,00 €					

INCIDENCIAS

INCIDENCIA DESCRIPCIÓN

74053	Importe inferior a 100 Euros
86119	Carga ganadera NO cumple con el valor mínimo de 0,2 UGM/ha. Recinto:18-078-003-00002-00006 Cultivo:62000 PASTOS PERMANENTES DE 5 O MAS AÑOS-SIN VARIEDAD Secano Carga Ganadera:0 Recinto:18-078-003-00003-00003 Cultivo:62000 PASTOS PERMANENTES DE 5 O MAS AÑOS-SIN VARIEDAD Secano Carga Ganadera:0 Recinto:18-078-003-00084-00006 Cultivo:62000 PASTOS PERMANENTES DE 5 O MAS AÑOS-SIN VARIEDAD Secano Carga Ganadera:0
86122	Recinto superficie forrajera que realiza la actividad de producción de pastoreo y no declara el o los códigos del Registro de Explotaciones Ganaderas de Andalucía, REGA. Recinto:18-078-003-00002-00006 Cultivo:62000 PASTOS PERMANENTES DE 5 O MAS AÑOS-SIN VARIEDAD Secano Recinto:18-078-003-00003-00003 Cultivo:62000 PASTOS PERMANENTES DE 5 O MAS AÑOS-SIN VARIEDAD Secano Recinto:18-078-003-00084-00006 Cultivo:62000 PASTOS PERMANENTES DE 5 O MAS AÑOS-SIN VARIEDAD Secano
86124	Recinto de forrajera para Cálculo de Carga Ganadera que No pertenece a Explotación. Recinto:18-078-003-00002-00006 Cultivo:62000 PASTOS PERMANENTES DE 5 O MAS AÑOS-SIN VARIEDAD Secano Recinto:18-078-003-00003-00003 Cultivo:62000 PASTOS PERMANENTES DE 5 O MAS AÑOS-SIN VARIEDAD Secano Recinto:18-078-003-00084-00006 Cultivo:62000 PASTOS PERMANENTES DE 5 O MAS AÑOS-SIN VARIEDAD Secano

Datos considerados para el Cálculo de la Carga Ganadera del expediente

Superficie determinada para Cálculo Carga Ganadera: 0,00 ha
Carga Ganadera del Expediente: 0,00 ugm/ha

(1) Con incidencias que retienen pago o deniegan el expediente.

(2) Se calcula sobre superficie declarada admisible.

(3) Aplicación del artículo 16 bis del RD 147/2023.

(4) Expediente con algunos recintos de pastos permanentes ubicados en espacios protegidos donde la carga ganadera mínima será 0,1 UGM/ha.

Puede verificar la integridad de una copia de este documento mediante la lectura del código QR adjunto o mediante el acceso a la dirección <https://ws050.juntadeandalucia.es/verificarFirma> indicando el código de VERIFICACIÓN

FIRMADO POR

RAQUEL MARIA ESPIN CRESPO

17/10/2024

VERIFICACIÓN

Pk2jmJDVJQXVSF7B6ESWF6FEMYA9VL

PÁG. 1619/3958





Incidencias de carga ganadera

INCIDENCIA DESCRIPCIÓN

86122	<p>Recinto superficie forrajera que realiza la actividad de producción de pastoreo y no declara el o los códigos del Registro de Explotaciones Ganaderas de Andalucía, REGA.</p> <p>Recinto:18-078-003-00084-00006 Cultivo:62000 PASTOS PERMANENTES DE 5 O MAS AÑOS-SIN VARIEDAD Secano</p> <p>Recinto:18-078-003-00003-00003 Cultivo:62000 PASTOS PERMANENTES DE 5 O MAS AÑOS-SIN VARIEDAD Secano</p> <p>Recinto:18-078-003-00002-00006 Cultivo:62000 PASTOS PERMANENTES DE 5 O MAS AÑOS-SIN VARIEDAD Secano</p> <p>Recinto:18-078-003-00002-00006 Cultivo:62000 PASTOS PERMANENTES DE 5 O MAS AÑOS-SIN VARIEDAD Secano</p>
86124	<p>Recinto de forrajera para Cálculo de Carga Ganadera que No pertenece a Explotación.</p> <p>Recinto:18-078-003-00084-00006 Cultivo:62000 PASTOS PERMANENTES DE 5 O MAS AÑOS-SIN VARIEDAD Secano</p> <p>Recinto:18-078-003-00003-00003 Cultivo:62000 PASTOS PERMANENTES DE 5 O MAS AÑOS-SIN VARIEDAD Secano</p> <p>Recinto:18-078-003-00002-00006 Cultivo:62000 PASTOS PERMANENTES DE 5 O MAS AÑOS-SIN VARIEDAD Secano</p> <p>Recinto:18-078-003-00002-00006 Cultivo:62000 PASTOS PERMANENTES DE 5 O MAS AÑOS-SIN VARIEDAD Secano</p>
86128	<p>Recinto de Forrajeras que no ha contabilizado para Carga Ganadera por no tener una explotación válida para el cálculo de la Carga Ganadera</p> <p>Recinto:18-087-900-09601-00037 Cultivo:62 PASTOS PERMANENTES DE 5 O MAS AÑOS-</p> <p>Recinto:18-087-014-80011-00002 Cultivo:62 PASTOS PERMANENTES DE 5 O MAS AÑOS-</p> <p>Recinto:18-087-014-00294-00161 Cultivo:63 PASTOS DE MENOS DE 5 AÑOS-</p> <p>Recinto:18-087-014-00294-00191 Cultivo:62 PASTOS PERMANENTES DE 5 O MAS AÑOS-</p> <p>Recinto:18-087-014-00294-00162 Cultivo:62 PASTOS PERMANENTES DE 5 O MAS AÑOS-</p> <p>Recinto:18-078-003-00084-00006 Cultivo:62 PASTOS PERMANENTES DE 5 O MAS AÑOS-</p> <p>Recinto:18-078-003-00003-00003 Cultivo:62 PASTOS PERMANENTES DE 5 O MAS AÑOS-</p> <p>Recinto:18-078-003-00002-00006 Cultivo:62 PASTOS PERMANENTES DE 5 O MAS AÑOS-</p> <p>Recinto:18-078-003-00002-00006 Cultivo:62 PASTOS PERMANENTES DE 5 O MAS AÑOS-</p>
86133	<p>Recinto de forrajera No solicitado para Cálculo de Carga Ganadera que No pertenece a Explotación.</p> <p>Recinto:18-087-900-09601-00037 Cultivo:62000 PASTOS PERMANENTES DE 5 O MAS AÑOS-SIN VARIEDAD Secano</p> <p>Recinto:18-087-014-80011-00002 Cultivo:62000 PASTOS PERMANENTES DE 5 O MAS AÑOS-SIN VARIEDAD Secano</p> <p>Recinto:18-087-014-00294-00161 Cultivo:63000 PASTOS DE MENOS DE 5 AÑOS-SIN VARIEDAD Secano</p> <p>Recinto:18-087-014-00294-00191 Cultivo:62000 PASTOS PERMANENTES DE 5 O MAS AÑOS-SIN VARIEDAD Secano</p> <p>Recinto:18-087-014-00294-00162 Cultivo:62000 PASTOS PERMANENTES DE 5 O MAS AÑOS-SIN VARIEDAD Secano</p>

(1) Con incidencias que retienen pago o deniegan el expediente.

(2) Se calcula sobre superficie declarada admisible.

(3) Aplicación del artículo 16 bis del RD 147/2023.

(4) Expediente con algunos recintos de pastos permanentes ubicados en espacios protegidos donde la carga ganadera mínima será 0,1 UGM/ha.

Puede verificar la integridad de una copia de este documento mediante la lectura del código QR adjunto o mediante el acceso a la dirección <https://ws050.juntadeandalucia.es/verificarFirma> indicando el código de VERIFICACIÓN

FIRMADO POR	RAQUEL MARIA ESPIN CRESPO	17/10/2024
VERIFICACIÓN	Pk2jmJDVJQXVSF7B6ESWF6FEMYA9VL	PÁG. 1620/3958





APELLIDOS Y NOMBRE / RAZÓN SOCIAL

LOPEZ SANCHEZ JOSE

NIF

***9191*

EXPEDIENTE

1233659

RESOLUCIÓN

DENEGACIÓN DE LA AYUDA

DATOS DE MANTENIMIENTO UNIDADES

GRUPO DE PAGO

ZONAS DE LIMITACIONES NATURALES

Sup. Dec. Admisible

0,00

Sup. Resuelta

0,00

Sobredecl.

0,00

% Sobredecl.

0,00

RESUMEN DE PAGOS

	IMPORTE (Euros)			
	RESUELTO	FEADER	MAPA	CAPADR
A pagar	0,00	0,00	0,00	0,00

APLICACIÓN DE REDUCCIONES Y PENALIZACIONES (%)

Crterios de subvencionabilidad (1)	Presentación tardía	Omisión declaración	Condicionalidad
100,00	0,00	0,00	0,00

IMPORTE (Euros)

Calculado(2)	Reducción	Penalización	Reducción Penalización (3)	Penalización adicional	Resuelto	FEADER	MAPA	CAPADR
0,00 €	0,00 €	0,00 €	0,00 €	0,00 €	0,00 €	0,00 €	0,00 €	0,00 €
Importe Unitario:	54,00 €	Nuevo Importe Unitario:	0,00 €					

INCIDENCIAS

INCIDENCIA DESCRIPCIÓN

- 74018 Productor que no es agricultor a título principal, según los datos del ejercicio fiscal n-1 y seguridad socia.
- 74053 Importe inferior a 100 Euros
- 86122 Recinto superficie forrajera que realiza la actividad de producción de pastoreo y no declara el o los códigos del Registro de Explotaciones Ganaderas de Andalucía, REGA.
 Recinto:18-046-002-00043-00020 Cultivo:20000 BARBECHO TRADICIONAL-SIN VARIEDAD Secano
 Recinto:18-078-001-00056-00003 Cultivo:62000 PASTOS PERMANENTES DE 5 O MAS AÑOS-SIN VARIEDAD Secano
 Recinto:18-078-001-00056-00027 Cultivo:63000 PASTOS DE MENOS DE 5 AÑOS-SIN VARIEDAD Secano
 Recinto:18-078-001-00056-00029 Cultivo:62000 PASTOS PERMANENTES DE 5 O MAS AÑOS-SIN VARIEDAD Secano
 Recinto:18-078-003-00002-00006 Cultivo:62000 PASTOS PERMANENTES DE 5 O MAS AÑOS-SIN VARIEDAD Secano
 Recinto:18-078-003-00003-00002 Cultivo:63000 PASTOS DE MENOS DE 5 AÑOS-SIN VARIEDAD Secano
 Recinto:18-078-003-00039-00001 Cultivo:63000 PASTOS DE MENOS DE 5 AÑOS-SIN VARIEDAD Secano
 Recinto:18-078-003-00039-00032 Cultivo:62000 PASTOS PERMANENTES DE 5 O MAS AÑOS-SIN VARIEDAD Secano
 Recinto:18-078-003-00039-00033 Cultivo:62000 PASTOS PERMANENTES DE 5 O MAS AÑOS-SIN VARIEDAD Secano
 Recinto:18-078-003-00039-00034 Cultivo:62000 PASTOS PERMANENTES DE 5 O MAS AÑOS-SIN VARIEDAD Secano
 Recinto:18-078-003-00084-00006 Cultivo:62000 PASTOS PERMANENTES DE 5 O MAS AÑOS-SIN VARIEDAD Secano
- 86124 Recinto de forrajera para Cálculo de Carga Ganadera que No pertenece a Explotación.
 Recinto:18-046-002-00043-00020 Cultivo:20000 BARBECHO TRADICIONAL-SIN VARIEDAD Secano
 Recinto:18-078-001-00056-00003 Cultivo:62000 PASTOS PERMANENTES DE 5 O MAS AÑOS-SIN VARIEDAD Secano
 Recinto:18-078-001-00056-00027 Cultivo:63000 PASTOS DE MENOS DE 5 AÑOS-SIN VARIEDAD Secano
 Recinto:18-078-001-00056-00029 Cultivo:62000 PASTOS PERMANENTES DE 5 O MAS AÑOS-SIN VARIEDAD Secano
 Recinto:18-078-003-00002-00006 Cultivo:62000 PASTOS PERMANENTES DE 5 O MAS AÑOS-SIN VARIEDAD Secano
 Recinto:18-078-003-00003-00002 Cultivo:63000 PASTOS DE MENOS DE 5 AÑOS-SIN VARIEDAD Secano
 Recinto:18-078-003-00039-00001 Cultivo:63000 PASTOS DE MENOS DE 5 AÑOS-SIN VARIEDAD Secano
 Recinto:18-078-003-00039-00032 Cultivo:62000 PASTOS PERMANENTES DE 5 O MAS AÑOS-SIN VARIEDAD Secano
 Recinto:18-078-003-00039-00033 Cultivo:62000 PASTOS PERMANENTES DE 5 O MAS AÑOS-SIN VARIEDAD Secano
 Recinto:18-078-003-00039-00034 Cultivo:62000 PASTOS PERMANENTES DE 5 O MAS AÑOS-SIN VARIEDAD Secano
 Recinto:18-078-003-00084-00006 Cultivo:62000 PASTOS PERMANENTES DE 5 O MAS AÑOS-SIN VARIEDAD Secano

(1) Con incidencias que retienen pago o deniegan el expediente.

(2) Se calcula sobre superficie declarada admisible.

(3) Aplicación del artículo 16 bis del RD 147/2023.

(4) Expediente con algunos recintos de pastos permanentes ubicados en espacios protegidos donde la carga ganadera mínima será 0,1 UGM/ha.

Puede verificar la integridad de una copia de este documento mediante la lectura del código QR adjunto o mediante el acceso a la dirección <https://ws050.juntadeandalucia.es/verificarFirma> indicando el código de VERIFICACIÓN

FIRMADO POR	RAQUEL MARIA ESPIN CRESPO	17/10/2024
VERIFICACIÓN	Pk2jmJDVJQXVSF7B6ESWF6FEMYA9VL	PÁG. 1621/3958





Datos considerados para el Cálculo de la Carga Ganadera del expediente

Superficie determinada para Cálculo Carga Ganadera: 29,17 ha

Carga Ganadera del Expediente: 1,32 ugm/ha

Explotación	Especie	Ugm Calculada para CG
ES180850000075	BOVINA	38,42

Recintos Determinados para el Cálculo de Garga Ganadera

REF.	REFERENCIA SIGPAC	CULTIVO	DESCRIPCIÓN CULTIVO	S/R	SUP. RESUELTA (ha)
-1620086	18-087-014-00219-00004	62000	PASTOS PERMANENTES DE 5 O MAS AÑOS-SIN VARIEDAD	S	0,45
-1620080	18-087-014-00219-00005	62000	PASTOS PERMANENTES DE 5 O MAS AÑOS-SIN VARIEDAD	S	2,71
-599731	18-087-014-00187-00001	63000	PASTOS DE MENOS DE 5 AÑOS-SIN VARIEDAD	R	1,31
5261653	18-087-014-00187-00004	63000	PASTOS DE MENOS DE 5 AÑOS-SIN VARIEDAD	S	0,67
6938310	18-087-014-00222-00002	62000	PASTOS PERMANENTES DE 5 O MAS AÑOS-SIN VARIEDAD	S	24,03

Incidencias de carga ganadera

INCIDENCIA DESCRIPCIÓN

86122	Recinto superficie forrajera que realiza la actividad de producción de pastoreo y no declara el o los códigos del Registro de Explotaciones Ganaderas de Andalucía, REGA. Recinto:18-078-003-00084-00006 Cultivo:62000 PASTOS PERMANENTES DE 5 O MAS AÑOS-SIN VARIEDAD Secano Recinto:18-078-003-00039-00034 Cultivo:62000 PASTOS PERMANENTES DE 5 O MAS AÑOS-SIN VARIEDAD Secano Recinto:18-078-003-00039-00033 Cultivo:62000 PASTOS PERMANENTES DE 5 O MAS AÑOS-SIN VARIEDAD Secano Recinto:18-078-003-00039-00032 Cultivo:62000 PASTOS PERMANENTES DE 5 O MAS AÑOS-SIN VARIEDAD Secano Recinto:18-078-001-00056-00029 Cultivo:62000 PASTOS PERMANENTES DE 5 O MAS AÑOS-SIN VARIEDAD Secano Recinto:18-078-001-00056-00027 Cultivo:63000 PASTOS DE MENOS DE 5 AÑOS-SIN VARIEDAD Secano Recinto:18-078-003-00039-00001 Cultivo:63000 PASTOS DE MENOS DE 5 AÑOS-SIN VARIEDAD Secano Recinto:18-078-003-00003-00002 Cultivo:63000 PASTOS DE MENOS DE 5 AÑOS-SIN VARIEDAD Secano Recinto:18-078-003-00084-00006 Cultivo:62000 PASTOS PERMANENTES DE 5 O MAS AÑOS-SIN VARIEDAD Secano Recinto:18-046-002-00043-00020 Cultivo:20000 BARBECHO TRADICIONAL-SIN VARIEDAD Secano Recinto:18-078-001-00056-00003 Cultivo:62000 PASTOS PERMANENTES DE 5 O MAS AÑOS-SIN VARIEDAD Secano Recinto:18-078-003-00002-00006 Cultivo:62000 PASTOS PERMANENTES DE 5 O MAS AÑOS-SIN VARIEDAD Secano
86124	Recinto de forrajera para Cálculo de Carga Ganadera que No pertenece a Explotación. Recinto:18-078-003-00084-00006 Cultivo:62000 PASTOS PERMANENTES DE 5 O MAS AÑOS-SIN VARIEDAD Secano Recinto:18-078-003-00039-00034 Cultivo:62000 PASTOS PERMANENTES DE 5 O MAS AÑOS-SIN VARIEDAD Secano Recinto:18-078-003-00039-00033 Cultivo:62000 PASTOS PERMANENTES DE 5 O MAS AÑOS-SIN VARIEDAD Secano Recinto:18-078-003-00039-00032 Cultivo:62000 PASTOS PERMANENTES DE 5 O MAS AÑOS-SIN VARIEDAD Secano Recinto:18-078-001-00056-00029 Cultivo:62000 PASTOS PERMANENTES DE 5 O MAS AÑOS-SIN VARIEDAD Secano Recinto:18-078-001-00056-00027 Cultivo:63000 PASTOS DE MENOS DE 5 AÑOS-SIN VARIEDAD Secano Recinto:18-078-003-00039-00001 Cultivo:63000 PASTOS DE MENOS DE 5 AÑOS-SIN VARIEDAD Secano Recinto:18-078-003-00003-00002 Cultivo:63000 PASTOS DE MENOS DE 5 AÑOS-SIN VARIEDAD Secano Recinto:18-078-003-00084-00006 Cultivo:62000 PASTOS PERMANENTES DE 5 O MAS AÑOS-SIN VARIEDAD Secano Recinto:18-046-002-00043-00020 Cultivo:20000 BARBECHO TRADICIONAL-SIN VARIEDAD Secano Recinto:18-078-001-00056-00003 Cultivo:62000 PASTOS PERMANENTES DE 5 O MAS AÑOS-SIN VARIEDAD Secano Recinto:18-078-003-00002-00006 Cultivo:62000 PASTOS PERMANENTES DE 5 O MAS AÑOS-SIN VARIEDAD Secano
86128	Recinto de Forrajeras que no ha contabilizado para Carga Ganadera por no tener una explotación válida para el cálculo de la Carga Ganadera Recinto:18-078-003-00084-00006 Cultivo:62 PASTOS PERMANENTES DE 5 O MAS AÑOS- Recinto:18-078-003-00039-00034 Cultivo:62 PASTOS PERMANENTES DE 5 O MAS AÑOS- Recinto:18-078-003-00039-00033 Cultivo:62 PASTOS PERMANENTES DE 5 O MAS AÑOS- Recinto:18-078-003-00039-00032 Cultivo:62 PASTOS PERMANENTES DE 5 O MAS AÑOS- Recinto:18-078-001-00056-00029 Cultivo:62 PASTOS PERMANENTES DE 5 O MAS AÑOS- Recinto:18-078-001-00056-00027 Cultivo:63 PASTOS DE MENOS DE 5 AÑOS- Recinto:18-078-003-00039-00001 Cultivo:63 PASTOS DE MENOS DE 5 AÑOS- Recinto:18-078-003-00003-00002 Cultivo:63 PASTOS DE MENOS DE 5 AÑOS- Recinto:18-078-003-00084-00006 Cultivo:62 PASTOS PERMANENTES DE 5 O MAS AÑOS- Recinto:18-087-014-00294-00119 Cultivo:62 PASTOS PERMANENTES DE 5 O MAS AÑOS-

(1) Con incidencias que retienen pago o deniegan el expediente.

(2) Se calcula sobre superficie declarada admisible.

(3) Aplicación del artículo 16 bis del RD 147/2023.

(4) Expediente con algunos recintos de pastos permanentes ubicados en espacios protegidos donde la carga ganadera mínima será 0,1 UGM/ha.

Puede verificar la integridad de una copia de este documento mediante la lectura del código QR adjunto o mediante el acceso a la dirección <https://ws050.juntadeandalucia.es/verificarFirma> indicando el código de VERIFICACIÓN

FIRMADO POR

RAQUEL MARIA ESPIN CRESPO

17/10/2024

VERIFICACIÓN

Pk2jmJDVJQXVSF7B6ESWF6FEMYA9VL

PÁG. 1622/3958





	Recinto:18-087-014-00294-00147	Cultivo:62	PASTOS PERMANENTES DE 5 O MAS AÑOS-
	Recinto:18-046-002-00043-00020	Cultivo:20	BARBECHO TRADICIONAL-
	Recinto:18-078-001-00056-00003	Cultivo:62	PASTOS PERMANENTES DE 5 O MAS AÑOS-
	Recinto:18-091-013-00023-00003	Cultivo:62	PASTOS PERMANENTES DE 5 O MAS AÑOS-
	Recinto:18-091-013-00022-00002	Cultivo:62	PASTOS PERMANENTES DE 5 O MAS AÑOS-
	Recinto:18-078-003-00002-00006	Cultivo:62	PASTOS PERMANENTES DE 5 O MAS AÑOS-
86133	Recinto de forrajera No solicitado para Cálculo de Carga Ganadera que No pertenece a Explotación.		
	Recinto:18-087-014-00294-00119	Cultivo:62000	PASTOS PERMANENTES DE 5 O MAS AÑOS-SIN VARIEDAD Secano
	Recinto:18-087-014-00294-00147	Cultivo:62000	PASTOS PERMANENTES DE 5 O MAS AÑOS-SIN VARIEDAD Secano
	Recinto:18-091-013-00023-00003	Cultivo:62000	PASTOS PERMANENTES DE 5 O MAS AÑOS-SIN VARIEDAD Secano
	Recinto:18-091-013-00022-00002	Cultivo:62000	PASTOS PERMANENTES DE 5 O MAS AÑOS-SIN VARIEDAD Secano

(1) Con incidencias que retienen pago o deniegan el expediente.

(2) Se calcula sobre superficie declarada admisible.

(3) Aplicación del artículo 16 bis del RD 147/2023.

(4) Expediente con algunos recintos de pastos permanentes ubicados en espacios protegidos donde la carga ganadera mínima será 0,1 UGM/ha.

Puede verificar la integridad de una copia de este documento mediante la lectura del código QR adjunto o mediante el acceso a la dirección <https://ws050.juntadeandalucia.es/verificarFirma> indicando el código de VERIFICACIÓN

FIRMADO POR	RAQUEL MARIA ESPIN CRESPO	17/10/2024	
VERIFICACIÓN	Pk2jmJDVJQXVSF7B6ESWF6FEMYA9VL	PÁG. 1623/3958	



APELLIDOS Y NOMBRE / RAZÓN SOCIAL

LOPEZ SANTOS RAFAEL ESAUL

NIF

***0372*

EXPEDIENTE

1282389

RESOLUCIÓN

DENEGACIÓN DE LA AYUDA

DATOS DE MANTENIMIENTO UNIDADES

GRUPO DE PAGO

ZONAS DE LIMITACIONES NATURALES

Sup. Dec. Admisible

0,00

Sup. Resuelta

0,00

Sobredecl.

0,00

% Sobredecl.

0,00

RESUMEN DE PAGOS

IMPORTE (Euros)

	RESUELTO	FEADER	MAPA	CAPADR
A pagar	0,00	0,00	0,00	0,00

APLICACIÓN DE REDUCCIONES Y PENALIZACIONES (%)

Criterios de subvencionabilidad (1)	Presentación tardía	Omisión declaración	Condicionalidad
100,00	0,00	0,00	0,00

IMPORTE (Euros)

Calculado(2)	Reducción	Penalización	Reducción Penalización (3)	Penalización adicional	Resuelto	FEADER	MAPA	CAPADR
0,00 €	0,00 €	0,00 €	0,00 €	0,00 €	0,00 €	0,00 €	0,00 €	0,00 €
Importe Unitario:	54,00 €	Nuevo Importe Unitario:	0,00 €					

RECINTOS PROPUESTOS

REF.	REFERENCIA SIGPAC	CULTIVO	S/R	USO SIGPAC	Sup. Dec. admisible	Sup. Campo	Sup. Determ.	Sup. Resuelta
170000006388116	18-068-003-00442-0001	OLIVAR	R		0,03		0,03	0,03
170000006388120	18-068-003-00485-0001	OLIVAR	R		2,49		2,49	2,49

INCIDENCIAS

INCIDENCIA DESCRIPCIÓN

- 2455 Solicitantes de intervención 6613 sin datos de IRPF n-1.(Art 4 Orden 14/04/2016).
- 74018 Productor que no es agricultor a título principal, según los datos del ejercicio fiscal n-1 y seguridad socia.
- 74053 Importe inferior a 100 Euros
- 86021 Verifica que determinados recintos declarados por el expte para la operación, no se corresponde con la ZONA DESFAVORECIDA. Y no ha sido solicitada la operación análoga o correspondiente.
 Recinto:18-052-004-00096-00001 Cultivo:101010 OLIVAR-PICUAL Secano Operación correcta del recinto:6613.1
 Recinto:18-052-004-00296-00001 Cultivo:101010 OLIVAR-PICUAL Secano Operación correcta del recinto:6613.1

(1) Con incidencias que retienen pago o deniegan el expediente.

(2) Se calcula sobre superficie declarada admisible.

(3) Aplicación del artículo 16 bis del RD 147/2023.

(4) Expediente con algunos recintos de pastos permanentes ubicados en espacios protegidos donde la carga ganadera mínima será 0,1 UGM/ha.

Puede verificar la integridad de una copia de este documento mediante la lectura del código QR adjunto o mediante el acceso a la dirección <https://ws050.juntadeandalucia.es/verificarFirma> indicando el código de VERIFICACIÓN

FIRMADO POR

RAQUEL MARIA ESPIN CRESPO

17/10/2024

VERIFICACIÓN

Pk2jmJDVJQXVSF7B6ESWF6FEMYA9VL

PÁG. 1624/3958





APELLIDOS Y NOMBRE / RAZÓN SOCIAL

LORENTE LOPEZ JOSE RAMON

NIF
***0275*

EXPEDIENTE
1214928

RESOLUCIÓN
DENEGACIÓN DE LA AYUDA

DATOS DE MANTENIMIENTO UNIDADES

GRUPO DE PAGO	Sup. Dec. Admisible	Sup. Resuelta	Sobredecl.	% Sobredecl.
ZONAS DE LIMITACIONES NATURALES	0,00	0,00	0,00	0,00

RESUMEN DE PAGOS

	IMPORTE (Euros)			
	RESUELTO	FEADER	MAPA	CAPADR
A pagar	0,00	0,00	0,00	0,00

APLICACIÓN DE REDUCCIONES Y PENALIZACIONES (%)

Criterios de subvencionabilidad (1)	Presentación tardía	Omisión declaración	Condicionabilidad
100,00	0,00	0,00	0,00

IMPORTE (Euros)

Calculado(2)	Reducción	Penalización	Reducción Penalización (3)	Penalización adicional	Resuelto	FEADER	MAPA	CAPADR
0,00 €	0,00 €	0,00 €	0,00 €	0,00 €	0,00 €	0,00 €	0,00 €	0,00 €
Importe Unitario:	54,00 €	Nuevo Importe Unitario:	0,00 €					

RECINTOS PROPUESTOS

REF.	REFERENCIA SIGPAC	CULTIVO	S/R	USO SIGPAC	Sup. Dec. admisible	Sup. Campo	Sup. Determ.	Sup. Resuelta
-1125128	18-054-005-00069-0002	MEZCLA AVENA-CEBADA	S		0,41		0,41	0,41
-1125122	18-054-004-00277-0001	ALMENDROS	S		0,41		0,41	0,41
-1125118	18-054-004-00237-0001	OLIVAR	S		0,51		0,51	0,51
-1125110	18-054-004-00212-0001	ALMENDROS	S		0,14		0,14	0,14
-1125108	18-054-004-00219-0001	ALMENDROS	R		0,13		0,13	0,13

INCIDENCIAS

INCIDENCIA DESCRIPCIÓN

2454	Solicitante de intervención 6613 cuyo regimen de afiliacion a la SS no es ni el sistema especial agrario(cuenta ajena) ni autonomo con actividad agraria.
74018	Productor que no es agricultor a titulo principal, según los datos del ejercicio fiscal n-1 y seguridad socia.
74053	Importe inferior a 100 Euros

(1) Con incidencias que retienen pago o deniegan el expediente.

(2) Se calcula sobre superficie declarada admisible.

(3) Aplicación del artículo 16 bis del RD 147/2023.

(4) Expediente con algunos recintos de pastos permanentes ubicados en espacios protegidos donde la carga ganadera mínima será 0,1 UGM/ha.

Puede verificar la integridad de una copia de este documento mediante la lectura del código QR adjunto o mediante el acceso a la dirección <https://ws050.juntadeandalucia.es/verificarFirma> indicando el código de VERIFICACIÓN

FIRMADO POR	RAQUEL MARIA ESPIN CRESPO	17/10/2024
VERIFICACIÓN	Pk2jmJDVJQXVSF7B6ESWF6FEMYA9VL	PÁG. 1625/3958





APELLIDOS Y NOMBRE / RAZÓN SOCIAL

LUCENA GARCIA JUAN JESUS

NIF

***9424*

EXPEDIENTE

1024281

RESOLUCIÓN

DENEGACIÓN DE LA AYUDA

DATOS DE MANTENIMIENTO UNIDADES

GRUPO DE PAGO

ZONAS DE LIMITACIONES NATURALES

Sup. Dec. Admisible

0,00

Sup. Resuelta

0,00

Sobredecl.

0,00

% Sobredecl.

0,00

RESUMEN DE PAGOS

	IMPORTE (Euros)			
	RESUELTO	FEADER	MAPA	CAPADR
A pagar	0,00	0,00	0,00	0,00

APLICACIÓN DE REDUCCIONES Y PENALIZACIONES (%)

Crterios de subvencionabilidad (1)	Presentación tardía	Omisión declaración	Condicionalidad
100,00	0,00	0,00	0,00

IMPORTE (Euros)

Calculado(2)	Reducción	Penalización	Reducción Penalización (3)	Penalización adicional	Resuelto	FEADER	MAPA	CAPADR
0,00 €	0,00 €	0,00 €	0,00 €	0,00 €	0,00 €	0,00 €	0,00 €	0,00 €
Importe Unitario:	54,00 €	Nuevo Importe Unitario:	0,00 €					

RECINTOS PROPUESTOS

REF.	REFERENCIA SIGPAC	CULTIVO	S/R	USO SIGPAC	Sup. Dec. admisible	Sup. Campo	Sup. Determ.	Sup. Resuelta
-1231058	18-161-010-00010-0002	AVENA	R		0,74		0,74	0,74
-1231057	18-161-010-00011-0001	AVENA	R		0,40		0,40	0,40
-1231056	18-161-010-00012-0001	AVENA	R		0,65		0,65	0,65
5474651	18-161-010-00013-0001	AVENA	R		2,58		2,58	2,58
1700000004707745	18-023-001-00001-0003	OLIVAR	S		5,97		5,97	5,97
1700000004707748	18-023-009-00002-0001	CEBADA	R		1,66		1,66	1,66
1700000004707749	18-023-009-00003-0001	CEBADA	R		1,14		1,14	1,14
1700000004707750	18-023-009-00004-0001	CEBADA	R		0,95		0,95	0,95

INCIDENCIAS

INCIDENCIA DESCRIPCIÓN

74018	Productor que no es agricultor a título principal, según los datos del ejercicio fiscal n-1 y seguridad socia.
74053	Importe inferior a 100 Euros
86119	Carga ganadera NO cumple con el valor mínimo de 0,2 UGM/ha. Recinto:18-023-009-00001-00002 Cultivo:62000 PASTOS PERMANENTES DE 5 O MAS AÑOS-SIN VARIEDAD Secano Carga Ganadera:0 Recinto:18-023-009-00003-00002 Cultivo:62000 PASTOS PERMANENTES DE 5 O MAS AÑOS-SIN VARIEDAD Secano Carga Ganadera:0
86122	Recinto superficie forrajera que realiza la actividad de producción de pastoreo y no declara el o los códigos del Registro de Explotaciones Ganaderas de Andalucía, REGA. Recinto:18-023-009-00001-00002 Cultivo:62000 PASTOS PERMANENTES DE 5 O MAS AÑOS-SIN VARIEDAD Secano Recinto:18-023-009-00003-00002 Cultivo:62000 PASTOS PERMANENTES DE 5 O MAS AÑOS-SIN VARIEDAD Secano
86124	Recinto de forrajera para Cálculo de Carga Ganadera que No pertenece a Explotación. Recinto:18-023-009-00001-00002 Cultivo:62000 PASTOS PERMANENTES DE 5 O MAS AÑOS-SIN VARIEDAD Secano Recinto:18-023-009-00003-00002 Cultivo:62000 PASTOS PERMANENTES DE 5 O MAS AÑOS-SIN VARIEDAD Secano

(1) Con incidencias que retienen pago o deniegan el expediente.

(2) Se calcula sobre superficie declarada admisible.

(3) Aplicación del artículo 16 bis del RD 147/2023.

(4) Expediente con algunos recintos de pastos permanentes ubicados en espacios protegidos donde la carga ganadera mínima será 0,1 UGM/ha.

Puede verificar la integridad de una copia de este documento mediante la lectura del código QR adjunto o mediante el acceso a la dirección <https://ws050.juntadeandalucia.es/verificarFirma> indicando el código de VERIFICACIÓN

FIRMADO POR

RAQUEL MARIA ESPIN CRESPO

17/10/2024

VERIFICACIÓN

Pk2jmJDVJQXVSF7B6ESWF6FEMYA9VL

PÁG. 1626/3958





Datos considerados para el Cálculo de la Carga Ganadera del expediente

Superficie determinada para Cálculo Carga Ganadera: 0,00 ha
Carga Ganadera del Expediente: 0,00 ugm/ha

Incidencias de carga ganadera

INCIDENCIA DESCRIPCIÓN

- 86122 Recinto superficie forrajera que realiza la actividad de producción de pastoreo y no declara el o los códigos del Registro de Explotaciones Ganaderas de Andalucía, REGA.
Recinto:18-023-009-00003-00002 Cultivo:62000 PASTOS PERMANENTES DE 5 O MAS AÑOS-SIN VARIEDAD Secano
Recinto:18-023-009-00001-00002 Cultivo:62000 PASTOS PERMANENTES DE 5 O MAS AÑOS-SIN VARIEDAD Secano
- 86124 Recinto de forrajera para Cálculo de Carga Ganadera que No pertenece a Explotación.
Recinto:18-023-009-00003-00002 Cultivo:62000 PASTOS PERMANENTES DE 5 O MAS AÑOS-SIN VARIEDAD Secano
Recinto:18-023-009-00001-00002 Cultivo:62000 PASTOS PERMANENTES DE 5 O MAS AÑOS-SIN VARIEDAD Secano
- 86128 Recinto de Forrajeras que no ha contabilizado para Carga Ganadera por no tener una explotación válida para el cálculo de la Carga Ganadera
Recinto:18-023-009-00003-00002 Cultivo:62 PASTOS PERMANENTES DE 5 O MAS AÑOS-
Recinto:18-023-009-00001-00002 Cultivo:62 PASTOS PERMANENTES DE 5 O MAS AÑOS-

(1) Con incidencias que retienen pago o deniegan el expediente.

(2) Se calcula sobre superficie declarada admisible.

(3) Aplicación del artículo 16 bis del RD 147/2023.

(4) Expediente con algunos recintos de pastos permanentes ubicados en espacios protegidos donde la carga ganadera mínima será 0,1 UGM/ha.

Puede verificar la integridad de una copia de este documento mediante la lectura del código QR adjunto o mediante el acceso a la dirección <https://ws050.juntadeandalucia.es/verificarFirma> indicando el código de VERIFICACIÓN

FIRMADO POR

RAQUEL MARIA ESPIN CRESPO

17/10/2024

VERIFICACIÓN

Pk2jmJDVJQXVSF7B6ESWF6FEMYA9VL

PÁG. 1627/3958





APELLIDOS Y NOMBRE / RAZÓN SOCIAL

LUQUE MATEOS JOSE IVAN

NIF

***9107*

EXPEDIENTE

1243034

RESOLUCIÓN

DENEGACIÓN DE LA AYUDA

DATOS DE MANTENIMIENTO UNIDADES

GRUPO DE PAGO

ZONAS DE LIMITACIONES NATURALES

Sup. Dec. Admisible

0,00

Sup. Resuelta

0,00

Sobredecl.

0,00

% Sobredecl.

0,00

RESUMEN DE PAGOS

IMPORTE (Euros)

	RESUELTO	FEADER	MAPA	CAPADR
A pagar	0,00	0,00	0,00	0,00

APLICACIÓN DE REDUCCIONES Y PENALIZACIONES (%)

Crterios de subvencionabilidad (1)	Presentación tardía	Omisión declaración	Condicionalidad
100,00	0,00	0,00	0,00

IMPORTE (Euros)

Calculado(2)	Reducción	Penalización	Reducción Penalización (3)	Penalización adicional	Resuelto	FEADER	MAPA	CAPADR
0,00 €	0,00 €	0,00 €	0,00 €	0,00 €	0,00 €	0,00 €	0,00 €	0,00 €
Importe Unitario:	54,00 €	Nuevo Importe Unitario:	0,00 €					

INCIDENCIAS

INCIDENCIA DESCRIPCIÓN

74051	Solicitante de intervención 6613, que no declara ningun recinto en zona desfavorecida.
74053	Importe inferior a 100 Euros

(1) Con incidencias que retienen pago o deniegan el expediente.

(2) Se calcula sobre superficie declarada admisible.

(3) Aplicación del artículo 16 bis del RD 147/2023.

(4) Expediente con algunos recintos de pastos permanentes ubicados en espacios protegidos donde la carga ganadera mínima será 0,1 UGM/ha.

Puede verificar la integridad de una copia de este documento mediante la lectura del código QR adjunto o mediante el acceso a la dirección <https://ws050.juntadeandalucia.es/verificarFirma> indicando el código de VERIFICACIÓN

FIRMADO POR	RAQUEL MARIA ESPIN CRESPO	17/10/2024	
VERIFICACIÓN	Pk2jmJDVJQXVSF7B6ESWF6FEMYA9VL	PÁG. 1628/3958	



APELLIDOS Y NOMBRE / RAZÓN SOCIAL

MACIAS PRIETO JUAN

NIF
****4985*

EXPEDIENTE
1014523

RESOLUCIÓN
DENEGACIÓN DE LA AYUDA

DATOS DE MANTENIMIENTO UNIDADES

GRUPO DE PAGO

ZONAS DE LIMITACIONES NATURALES

Sup. Dec. Admisible	Sup. Resuelta	Sobredecl.	% Sobredecl.
0,00	0,00	0,00	0,00

RESUMEN DE PAGOS

	IMPORTE (Euros)			
	RESUELTO	FEADER	MAPA	CAPADR
A pagar	0,00	0,00	0,00	0,00

APLICACIÓN DE REDUCCIONES Y PENALIZACIONES (%)

Criterios de subvencionabilidad (1)	Presentación tardía	Omisión declaración	Condicionabilidad
100,00	0,00	0,00	0,00

IMPORTE (Euros)

Calculado(2)	Reducción	Penalización	Reducción adicional (3)	Penalización adicional	Resuelto	FEADER	MAPA	CAPADR
0,00 €	0,00 €	0,00 €	0,00 €	0,00 €	0,00 €	0,00 €	0,00 €	0,00 €
Importe Unitario:	54,00 €	Nuevo Importe Unitario:	0,00 €					

INCIDENCIAS

INCIDENCIA DESCRIPCIÓN

- 3790 Recinto declarado inactivo
Recinto:18-133-019-00161-00001 Cultivo: -
- 74018 Productor que no es agricultor a título principal, según los datos del ejercicio fiscal n-1 y seguridad socia.
- 74051 Solicitante de intervención 6613, que no declara ningún recinto en zona desfavorecida.
- 74053 Importe inferior a 100 Euros
- 86120 Para explotaciones de pastos permanentes ubicadas en espacios protegidos la carga ganadera mínima será 0,1 UGM/ha.
Recinto:18-133-019-00157-00012 Cultivo:62000 PASTOS PERMANENTES DE 5 O MAS AÑOS-SIN VARIEDAD Secano Carga Ganadera:0
- 86121 Recinto superficie forrajera que no realiza la actividad de producción de pastoreo.
Recinto:18-133-019-00157-00012 Cultivo:62000 PASTOS PERMANENTES DE 5 O MAS AÑOS-SIN VARIEDAD Secano Actividad Agraria del recinto:2
- 86122 Recinto superficie forrajera que realiza la actividad de producción de pastoreo y no declara el o los códigos del Registro de Explotaciones Ganaderas de Andalucía, REGA.
Recinto:18-133-019-00157-00012 Cultivo:62000 PASTOS PERMANENTES DE 5 O MAS AÑOS-SIN VARIEDAD Secano
- 86124 Recinto de forrajera para Cálculo de Carga Ganadera que No pertenece a Explotación.
Recinto:18-133-019-00157-00012 Cultivo:62000 PASTOS PERMANENTES DE 5 O MAS AÑOS-SIN VARIEDAD Secano

(1) Con incidencias que retienen pago o deniegan el expediente.

(2) Se calcula sobre superficie declarada admisible.

(3) Aplicación del artículo 16 bis del RD 147/2023.

(4) Expediente con algunos recintos de pastos permanentes ubicados en espacios protegidos donde la carga ganadera mínima será 0,1 UGM/ha.

Puede verificar la integridad de una copia de este documento mediante la lectura del código QR adjunto o mediante el acceso a la dirección <https://ws050.juntadeandalucia.es/verificarFirma> indicando el código de VERIFICACIÓN

FIRMADO POR

RAQUEL MARIA ESPIN CRESPO

17/10/2024

VERIFICACIÓN

Pk2jmJDVJQXVSF7B6ESWF6FEMYA9VL

PÁG. 1629/3958





APELLIDOS Y NOMBRE / RAZÓN SOCIAL

MADRID TORRES MARIA DEL MAR

NIF

****3606*

EXPEDIENTE

1166378

RESOLUCIÓN

DENEGACIÓN DE LA AYUDA

DATOS DE MANTENIMIENTO UNIDADES

GRUPO DE PAGO

ZONAS DE LIMITACIONES NATURALES

Sup. Dec. Admisible

0,00

Sup. Resuelta

0,00

Sobredecl.

0,00

% Sobredecl.

0,00

RESUMEN DE PAGOS

	IMPORTE (Euros)			
	RESUELTO	FEADER	MAPA	CAPADR
A pagar	0,00	0,00	0,00	0,00

APLICACIÓN DE REDUCCIONES Y PENALIZACIONES (%)

Crterios de subvencionabilidad (1)	Presentación tardía	Omisión declaración	Condicionalidad
100,00	0,00	0,00	0,00

IMPORTE (Euros)

Calculado(2)	Reducción	Penalización	Reducción Penalización (3)	Penalización adicional	Resuelto	FEADER	MAPA	CAPADR
0,00 €	0,00 €	0,00 €	0,00 €	0,00 €	0,00 €	0,00 €	0,00 €	0,00 €
Importe Unitario:	54,00 €	Nuevo Importe Unitario:	0,00 €					

(1) Con incidencias que retienen pago o deniegan el expediente.

(2) Se calcula sobre superficie declarada admisible.

(3) Aplicación del artículo 16 bis del RD 147/2023.

(4) Expediente con algunos recintos de pastos permanentes ubicados en espacios protegidos donde la carga ganadera mínima será 0,1 UGM/ha.

Puede verificar la integridad de una copia de este documento mediante la lectura del código QR adjunto o mediante el acceso a la dirección <https://ws050.juntadeandalucia.es/verificarFirma> indicando el código de VERIFICACIÓN

FIRMADO POR	RAQUEL MARIA ESPIN CRESPO	17/10/2024	
VERIFICACIÓN	Pk2jmJDVJQXVSF7B6ESWF6FEMYA9VL	PÁG. 1630/3958	



INCIDENCIAS

INCIDENCIA DESCRIPCIÓN

- 4272 Verifica que las líneas de declaración de las Solicitudes Únicas no tienen solapes con la capa de Retroactividad Gráfica (ambas de la misma campaña) a nivel de expediente/línea de declaración gráfica de la solicitud.
Recinto:18-157-003-00036-00004 Cultivo: - Agregado de la referencia del recinto.:0 Zona de la referencia del recinto.:0 Superficie solapada.:0,02 Id. Incid.:98005189
- 74051 Solicitante de intervención 6613, que no declara ningún recinto en zona desfavorecida.
- 74053 Importe inferior a 100 Euros
- 86120 Para explotaciones de pastos permanentes ubicadas en espacios protegidos la carga ganadera mínima será 0,1 UGM/ha.
Recinto:18-069-005-00031-00003 Cultivo:62000 PASTOS PERMANENTES DE 5 O MAS AÑOS-SIN VARIEDAD Secano Carga Ganadera:0
Recinto:18-069-005-00034-00001 Cultivo:62000 PASTOS PERMANENTES DE 5 O MAS AÑOS-SIN VARIEDAD Secano Carga Ganadera:0
Recinto:18-069-005-00034-00002 Cultivo:62000 PASTOS PERMANENTES DE 5 O MAS AÑOS-SIN VARIEDAD Secano Carga Ganadera:0
Recinto:18-069-005-00048-00001 Cultivo:62000 PASTOS PERMANENTES DE 5 O MAS AÑOS-SIN VARIEDAD Secano Carga Ganadera:0
Recinto:18-069-005-00068-00002 Cultivo:62000 PASTOS PERMANENTES DE 5 O MAS AÑOS-SIN VARIEDAD Secano Carga Ganadera:0
Recinto:18-069-006-00063-00001 Cultivo:62000 PASTOS PERMANENTES DE 5 O MAS AÑOS-SIN VARIEDAD Secano Carga Ganadera:0
Recinto:18-069-006-00063-00003 Cultivo:62000 PASTOS PERMANENTES DE 5 O MAS AÑOS-SIN VARIEDAD Secano Carga Ganadera:0
Recinto:18-069-006-00063-00004 Cultivo:62000 PASTOS PERMANENTES DE 5 O MAS AÑOS-SIN VARIEDAD Secano Carga Ganadera:0
Recinto:18-069-006-00063-00005 Cultivo:62000 PASTOS PERMANENTES DE 5 O MAS AÑOS-SIN VARIEDAD Secano Carga Ganadera:0
Recinto:18-069-006-00065-00007 Cultivo:62000 PASTOS PERMANENTES DE 5 O MAS AÑOS-SIN VARIEDAD Secano Carga Ganadera:0
Recinto:18-157-003-00036-00001 Cultivo:62000 PASTOS PERMANENTES DE 5 O MAS AÑOS-SIN VARIEDAD Secano Carga Ganadera:0
Recinto:18-157-003-00036-00003 Cultivo:62000 PASTOS PERMANENTES DE 5 O MAS AÑOS-SIN VARIEDAD Secano Carga Ganadera:0
Recinto:18-157-003-00036-00004 Cultivo:63000 PASTOS DE MENOS DE 5 AÑOS-SIN VARIEDAD Secano Carga Ganadera:0
Recinto:18-157-003-00037-00001 Cultivo:62000 PASTOS PERMANENTES DE 5 O MAS AÑOS-SIN VARIEDAD Secano Carga Ganadera:0
Recinto:18-157-003-00038-00002 Cultivo:62000 PASTOS PERMANENTES DE 5 O MAS AÑOS-SIN VARIEDAD Secano Carga Ganadera:0
Recinto:18-157-003-00039-00003 Cultivo:62000 PASTOS PERMANENTES DE 5 O MAS AÑOS-SIN VARIEDAD Secano Carga Ganadera:0
Recinto:18-157-004-00033-00001 Cultivo:62000 PASTOS PERMANENTES DE 5 O MAS AÑOS-SIN VARIEDAD Secano Carga Ganadera:0
Recinto:18-157-004-00033-00012 Cultivo:62000 PASTOS PERMANENTES DE 5 O MAS AÑOS-SIN VARIEDAD Secano Carga Ganadera:0
Recinto:18-157-004-00033-00013 Cultivo:62000 PASTOS PERMANENTES DE 5 O MAS AÑOS-SIN VARIEDAD Secano Carga Ganadera:0
Recinto:18-157-004-00033-00015 Cultivo:62000 PASTOS PERMANENTES DE 5 O MAS AÑOS-SIN VARIEDAD Secano Carga Ganadera:0
Recinto:18-157-004-00036-00003 Cultivo:62000 PASTOS PERMANENTES DE 5 O MAS AÑOS-SIN VARIEDAD Secano Carga Ganadera:0
- 86122 Recinto superficie forrajera que realiza la actividad de producción de pastoreo y no declara el o los códigos del Registro de Explotaciones Ganaderas de Andalucía, REGA.
Recinto:18-069-005-00031-00003 Cultivo:62000 PASTOS PERMANENTES DE 5 O MAS AÑOS-SIN VARIEDAD Secano
Recinto:18-069-005-00034-00001 Cultivo:62000 PASTOS PERMANENTES DE 5 O MAS AÑOS-SIN VARIEDAD Secano
Recinto:18-069-005-00034-00002 Cultivo:62000 PASTOS PERMANENTES DE 5 O MAS AÑOS-SIN VARIEDAD Secano
Recinto:18-069-005-00048-00001 Cultivo:62000 PASTOS PERMANENTES DE 5 O MAS AÑOS-SIN VARIEDAD Secano
Recinto:18-069-005-00068-00002 Cultivo:62000 PASTOS PERMANENTES DE 5 O MAS AÑOS-SIN VARIEDAD Secano
Recinto:18-069-006-00063-00001 Cultivo:62000 PASTOS PERMANENTES DE 5 O MAS AÑOS-SIN VARIEDAD Secano
Recinto:18-069-006-00063-00003 Cultivo:62000 PASTOS PERMANENTES DE 5 O MAS AÑOS-SIN VARIEDAD Secano
Recinto:18-069-006-00063-00004 Cultivo:62000 PASTOS PERMANENTES DE 5 O MAS AÑOS-SIN VARIEDAD Secano
Recinto:18-069-006-00063-00005 Cultivo:62000 PASTOS PERMANENTES DE 5 O MAS AÑOS-SIN VARIEDAD Secano
Recinto:18-069-006-00065-00007 Cultivo:62000 PASTOS PERMANENTES DE 5 O MAS AÑOS-SIN VARIEDAD Secano
Recinto:18-157-003-00036-00001 Cultivo:62000 PASTOS PERMANENTES DE 5 O MAS AÑOS-SIN VARIEDAD Secano
Recinto:18-157-003-00036-00003 Cultivo:62000 PASTOS PERMANENTES DE 5 O MAS AÑOS-SIN VARIEDAD Secano

(1) Con incidencias que retienen pago o deniegan el expediente.

(2) Se calcula sobre superficie declarada admisible.

(3) Aplicación del artículo 16 bis del RD 147/2023.

(4) Expediente con algunos recintos de pastos permanentes ubicados en espacios protegidos donde la carga ganadera mínima será 0,1 UGM/ha.

Puede verificar la integridad de una copia de este documento mediante la lectura del código QR adjunto o mediante el acceso a la dirección <https://ws050.juntadeandalucia.es/verificarFirma> indicando el código de VERIFICACIÓN

FIRMADO POR	RAQUEL MARIA ESPIN CRESPO	17/10/2024
VERIFICACIÓN	Pk2jmJDVJQXVSF7B6ESWF6FEMYA9VL	PÁG. 1631/3958





INCIDENCIAS

INCIDENCIA DESCRIPCIÓN

	Recinto:18-157-003-00036-00004	Cultivo:63000	PASTOS DE MENOS DE 5 AÑOS-SIN VARIEDAD	Secano
	Recinto:18-157-003-00037-00001	Cultivo:62000	PASTOS PERMANENTES DE 5 O MAS AÑOS-SIN VARIEDAD	Secano
	Recinto:18-157-003-00038-00002	Cultivo:62000	PASTOS PERMANENTES DE 5 O MAS AÑOS-SIN VARIEDAD	Secano
	Recinto:18-157-003-00039-00003	Cultivo:62000	PASTOS PERMANENTES DE 5 O MAS AÑOS-SIN VARIEDAD	Secano
	Recinto:18-157-004-00033-00001	Cultivo:62000	PASTOS PERMANENTES DE 5 O MAS AÑOS-SIN VARIEDAD	Secano
	Recinto:18-157-004-00033-00012	Cultivo:62000	PASTOS PERMANENTES DE 5 O MAS AÑOS-SIN VARIEDAD	Secano
	Recinto:18-157-004-00033-00013	Cultivo:62000	PASTOS PERMANENTES DE 5 O MAS AÑOS-SIN VARIEDAD	Secano
	Recinto:18-157-004-00033-00015	Cultivo:62000	PASTOS PERMANENTES DE 5 O MAS AÑOS-SIN VARIEDAD	Secano
	Recinto:18-157-004-00036-00003	Cultivo:62000	PASTOS PERMANENTES DE 5 O MAS AÑOS-SIN VARIEDAD	Secano
86124	Recinto de forrajera para Cálculo de Carga Ganadera que No pertenece a Explotación.			
	Recinto:18-069-005-00031-00003	Cultivo:62000	PASTOS PERMANENTES DE 5 O MAS AÑOS-SIN VARIEDAD	Secano
	Recinto:18-069-005-00034-00001	Cultivo:62000	PASTOS PERMANENTES DE 5 O MAS AÑOS-SIN VARIEDAD	Secano
	Recinto:18-069-005-00034-00002	Cultivo:62000	PASTOS PERMANENTES DE 5 O MAS AÑOS-SIN VARIEDAD	Secano
	Recinto:18-069-005-00048-00001	Cultivo:62000	PASTOS PERMANENTES DE 5 O MAS AÑOS-SIN VARIEDAD	Secano
	Recinto:18-069-005-00068-00002	Cultivo:62000	PASTOS PERMANENTES DE 5 O MAS AÑOS-SIN VARIEDAD	Secano
	Recinto:18-069-006-00063-00001	Cultivo:62000	PASTOS PERMANENTES DE 5 O MAS AÑOS-SIN VARIEDAD	Secano
	Recinto:18-069-006-00063-00003	Cultivo:62000	PASTOS PERMANENTES DE 5 O MAS AÑOS-SIN VARIEDAD	Secano
	Recinto:18-069-006-00063-00004	Cultivo:62000	PASTOS PERMANENTES DE 5 O MAS AÑOS-SIN VARIEDAD	Secano
	Recinto:18-069-006-00063-00005	Cultivo:62000	PASTOS PERMANENTES DE 5 O MAS AÑOS-SIN VARIEDAD	Secano
	Recinto:18-069-006-00065-00007	Cultivo:62000	PASTOS PERMANENTES DE 5 O MAS AÑOS-SIN VARIEDAD	Secano
	Recinto:18-157-003-00036-00001	Cultivo:62000	PASTOS PERMANENTES DE 5 O MAS AÑOS-SIN VARIEDAD	Secano
	Recinto:18-157-003-00036-00003	Cultivo:62000	PASTOS PERMANENTES DE 5 O MAS AÑOS-SIN VARIEDAD	Secano
	Recinto:18-157-003-00036-00004	Cultivo:63000	PASTOS DE MENOS DE 5 AÑOS-SIN VARIEDAD	Secano
	Recinto:18-157-003-00037-00001	Cultivo:62000	PASTOS PERMANENTES DE 5 O MAS AÑOS-SIN VARIEDAD	Secano
	Recinto:18-157-003-00038-00002	Cultivo:62000	PASTOS PERMANENTES DE 5 O MAS AÑOS-SIN VARIEDAD	Secano
	Recinto:18-157-003-00039-00003	Cultivo:62000	PASTOS PERMANENTES DE 5 O MAS AÑOS-SIN VARIEDAD	Secano
	Recinto:18-157-004-00033-00001	Cultivo:62000	PASTOS PERMANENTES DE 5 O MAS AÑOS-SIN VARIEDAD	Secano
	Recinto:18-157-004-00033-00012	Cultivo:62000	PASTOS PERMANENTES DE 5 O MAS AÑOS-SIN VARIEDAD	Secano
	Recinto:18-157-004-00033-00013	Cultivo:62000	PASTOS PERMANENTES DE 5 O MAS AÑOS-SIN VARIEDAD	Secano
	Recinto:18-157-004-00033-00015	Cultivo:62000	PASTOS PERMANENTES DE 5 O MAS AÑOS-SIN VARIEDAD	Secano
	Recinto:18-157-004-00036-00003	Cultivo:62000	PASTOS PERMANENTES DE 5 O MAS AÑOS-SIN VARIEDAD	Secano

(1) Con incidencias que retienen pago o deniegan el expediente.

(2) Se calcula sobre superficie declarada admisible.

(3) Aplicación del artículo 16 bis del RD 147/2023.

(4) Expediente con algunos recintos de pastos permanentes ubicados en espacios protegidos donde la carga ganadera mínima será 0,1 UGM/ha.

Puede verificar la integridad de una copia de este documento mediante la lectura del código QR adjunto o mediante el acceso a la dirección <https://ws050.juntadeandalucia.es/verificarFirma> indicando el código de VERIFICACIÓN

FIRMADO POR	RAQUEL MARIA ESPIN CRESPO	17/10/2024	
VERIFICACIÓN	Pk2jmJDVJQXVSF7B6ESWF6FEMYA9VL	PÁG. 1632/3958	



APELLIDOS Y NOMBRE / RAZÓN SOCIAL

MAESTRA SERRANO ANTONIO JESUS

NIF

****7839*

EXPEDIENTE

1205590

RESOLUCIÓN

DENEGACIÓN DE LA AYUDA

DATOS DE MANTENIMIENTO UNIDADES

GRUPO DE PAGO

ZONAS DE LIMITACIONES NATURALES

Sup. Dec. Admisible

13,48

Sup. Resuelta

7,67

Sobredecl.

5,81

% Sobredecl.

43,10

RESUMEN DE PAGOS

	IMPORTE (Euros)			
	RESUELTO	FEADER	MAPA	CAPADR
A pagar	0,00	0,00	0,00	0,00

APLICACIÓN DE REDUCCIONES Y PENALIZACIONES (%)

Crterios de subvencionabilidad (1)	Presentación tardía	Omisión declaración	Condicionalidad
100,00	0,00	1,00	0,00

IMPORTE (Euros)

Calculado(2)	Reducción	Penalización	Reducción Penalización (3)	Penalización adicional	Resuelto	FEADER	MAPA	CAPADR
727,92 €	313,74 €	414,18 €	0,00 €	0,00 €	0,00 €	0,00 €	0,00 €	0,00 €
Importe Unitario:	54,00 €	Nuevo Importe Unitario:	54,00 €					

(1) Con incidencias que retienen pago o deniegan el expediente.

(2) Se calcula sobre superficie declarada admisible.

(3) Aplicación del artículo 16 bis del RD 147/2023.

(4) Expediente con algunos recintos de pastos permanentes ubicados en espacios protegidos donde la carga ganadera mínima será 0,1 UGM/ha.

Puede verificar la integridad de una copia de este documento mediante la lectura del código QR adjunto o mediante el acceso a la dirección <https://ws050.juntadeandalucia.es/verificarFirma> indicando el código de VERIFICACIÓN

FIRMADO POR	RAQUEL MARIA ESPIN CRESPO	17/10/2024	
VERIFICACIÓN	Pk2jmJDVJQXVSF7B6ESWF6FEMYA9VL	PÁG. 1633/3958	



RECINTOS PROPUESTOS

REF.	REFERENCIA SIGPAC	CULTIVO	S/R	USO SIGPAC	Sup. Dec. admisible	Sup. Campo	Sup. Determ.	Sup. Resuelta
-1244021	18-054-008-00182-0001	ALMENDROS	S		0,95		0,95	0,95
-1128776	18-054-007-00038-0001	ALMENDROS	S		0,32		0,32	0,32
-1118071	18-054-007-00068-0001	ALMENDROS	S		0,33		0,33	0,33
-1118068	18-054-007-00067-0001	ALMENDROS	S		0,16		0,16	0,16
-1118067	18-054-007-00066-0001	ALMENDROS	S		0,17		0,17	0,17
-1044396	18-054-008-00286-0003	ALMENDROS	S		0,13		0,13	0,13
4657541	18-054-007-00077-0002	ALMENDROS	R		0,33		0,33	0,33
5300218	18-054-007-00065-0001	ALMENDROS	S		0,17		0,17	0,17
5310371	18-054-007-00048-0001	ALMENDROS	S		0,50		0,50	0,50
6917795	18-054-002-00240-0002	OLIVAR	S		1,24		1,24	0,00
6917798	18-054-002-00507-0001	OLIVAR	S		0,09		0,09	0,00
6917814	18-054-002-00225-0001	OLIVAR	S		3,24		3,24	0,00
6917816	18-054-002-00228-0002	OLIVAR	S		1,24		1,24	0,00
1700000007142938	18-054-008-00211-0001	OLIVAR	S		0,04		0,04	0,04
1700000007142939	18-054-008-00209-0001	OLIVAR	S		0,29		0,29	0,29
1700000007142940	18-054-008-00210-0001	OLIVAR	S		0,41		0,41	0,41
1700000007142942	18-054-008-00208-0017	ALMENDROS	S		0,02		0,02	0,02
1700000007142943	18-054-008-00208-0007	ALMENDROS	S		0,12		0,12	0,12
1700000007142944	18-054-008-00208-0015	ALMENDROS	S		0,05		0,05	0,05
1700000007142945	18-054-008-00204-0002	ALMENDROS	S		0,49		0,49	0,49
1700000007142946	18-054-008-00203-0002	ALMENDROS	S		0,11		0,11	0,11
1700000007142947	18-054-008-00202-0001	ALMENDROS	S		0,26		0,26	0,26
1700000007142948	18-054-008-00182-0004	ALMENDROS	S		0,16		0,16	0,16
1700000007142950	18-054-008-00173-0012	ALMENDROS	S		0,09		0,09	0,09
1700000007142951	18-054-008-00173-0011	ALMENDROS	S		0,11		0,11	0,11
1700000007142952	18-054-008-00171-0001	ALMENDROS	S		0,32		0,32	0,32
1700000007142953	18-054-008-00170-0009	ALMENDROS	S		0,02		0,02	0,02
1700000007142954	18-054-008-00252-0015	ALMENDROS	S		0,02		0,02	0,02
1700000007142955	18-054-008-00170-0007	ALMENDROS	S		0,17		0,17	0,17
1700000007142956	18-054-008-00170-0006	ALMENDROS	S		0,01		0,01	0,01
1700000007142957	18-054-007-00187-0001	ALMENDROS	S		0,56		0,56	0,56
1700000007142958	18-054-008-00170-0003	ALMENDROS	S		0,10		0,10	0,10
1700000007142959	18-054-008-00168-0001	ALMENDROS	S		0,15		0,15	0,15
1700000007142960	18-054-008-00169-0001	ALMENDROS	S		0,11		0,11	0,11
1700000007142961	18-054-008-00166-0001	ALMENDROS	S		0,03		0,03	0,03
1700000007142962	18-054-008-00167-0001	ALMENDROS	S		0,18		0,18	0,18
1700000007142963	18-054-008-00252-0016	ALMENDROS	S		0,03		0,03	0,03
1700000007142964	18-054-008-00286-0001	ALMENDROS	S		0,15		0,15	0,15
1700000007142965	18-054-008-00289-0025	ALMENDROS	S		0,16		0,16	0,16
1700000007142966	18-054-008-00216-0001	ALMENDROS	S		0,44		0,44	0,44
1700000007142967	18-054-008-00252-0001	ALMENDROS	S		0,01		0,01	0,01

INCIDENCIAS

INCIDENCIA DESCRIPCIÓN

256	Solicitud con recintos no declarados en campaña actual con una reducción por omisión de superficie superior al 3% CÓDIGO PARA EL PORCENTAJE DE REDUCCIÓN POR OMISIÓN QUE CORRESPONDE A LA SOLICITUD:1
3790	Recinto declarado inactivo Recinto:18-054-002-00225-00001 Cultivo: - Recinto:18-054-002-00228-00002 Cultivo: - Recinto:18-054-002-00240-00002 Cultivo: - Recinto:18-054-002-00507-00001 Cultivo: -
74053	Importe inferior a 100 Euros


(1) Con incidencias que retienen pago o deniegan el expediente.
(2) Se calcula sobre superficie declarada admisible.
(3) Aplicación del artículo 16 bis del RD 147/2023.
(4) Expediente con algunos recintos de pastos permanentes ubicados en espacios protegidos donde la carga ganadera mínima será 0,1 UGM/ha.

Puede verificar la integridad de una copia de este documento mediante la lectura del código QR adjunto o mediante el acceso a la dirección https://ws050.juntadeandalucia.es/verificarFirma indicando el código de VERIFICACIÓN			
FIRMADO POR	RAQUEL MARIA ESPIN CRESPO	17/10/2024	
VERIFICACIÓN	Pk2jmJDVJQXVSF7B6ESWF6FEMYA9VL	PÁG. 1634/3958	



(1) Con incidencias que retienen pago o deniegan el expediente.
(2) Se calcula sobre superficie declarada admisible.
(3) Aplicación del artículo 16 bis del RD 147/2023.
(4) Expediente con algunos recintos de pastos permanentes ubicados en espacios protegidos donde la carga ganadera mínima será 0,1 UGM/ha.

Puede verificar la integridad de una copia de este documento mediante la lectura del código QR adjunto o mediante el acceso a la dirección <https://ws050.juntadeandalucia.es/verificarFirma> indicando el código de VERIFICACIÓN

FIRMADO POR	RAQUEL MARIA ESPIN CRESPO	17/10/2024	
VERIFICACIÓN	Pk2jmJDVJQXVSF7B6ESWF6FEMYA9VL	PÁG. 1635/3958	



APELLIDOS Y NOMBRE / RAZÓN SOCIAL

MALAGON GUZMAN FRANCISCO JOSE

NIF
***6131*

EXPEDIENTE
1122996

RESOLUCIÓN
DENEGACIÓN DE LA AYUDA

DATOS DE MANTENIMIENTO UNIDADES

GRUPO DE PAGO	Sup. Dec. Admisible	Sup. Resuelta	Sobredecl.	% Sobredecl.
ZONAS DE LIMITACIONES NATURALES	0,00	0,00	0,00	0,00

RESUMEN DE PAGOS

	IMPORTE (Euros)			
	RESUELTO	FEADER	MAPA	CAPADR
A pagar	0,00	0,00	0,00	0,00

APLICACIÓN DE REDUCCIONES Y PENALIZACIONES (%)

Criterios de subvencionabilidad (1)	Presentación tardía	Omisión declaración	Condicionabilidad
100,00	0,00	0,00	0,00

IMPORTE (Euros)

Calculado(2)	Reducción	Penalización	Reducción Penalización (3)	Penalización adicional	Resuelto	FEADER	MAPA	CAPADR
0,00 €	0,00 €	0,00 €	0,00 €	0,00 €	0,00 €	0,00 €	0,00 €	0,00 €
Importe Unitario:	54,00 €	Nuevo Importe Unitario:	0,00 €					

INCIDENCIAS

INCIDENCIA DESCRIPCIÓN

- 74051 Solicitante de intervención 6613, que no declara ningun recinto en zona desfavorecida.
- 74053 Importe inferior a 100 Euros

(1) Con incidencias que retienen pago o deniegan el expediente.

(2) Se calcula sobre superficie declarada admisible.

(3) Aplicación del artículo 16 bis del RD 147/2023.

(4) Expediente con algunos recintos de pastos permanentes ubicados en espacios protegidos donde la carga ganadera mínima será 0,1 UGM/ha.

Puede verificar la integridad de una copia de este documento mediante la lectura del código QR adjunto o mediante el acceso a la dirección <https://ws050.juntadeandalucia.es/verificarFirma> indicando el código de VERIFICACIÓN

FIRMADO POR	RAQUEL MARIA ESPIN CRESPO	17/10/2024
VERIFICACIÓN	Pk2jmJDVJQXVSF7B6ESWF6FEMYA9VL	PÁG. 1636/3958





APELLIDOS Y NOMBRE / RAZÓN SOCIAL

MALAGON ORTIZ MARIA JESUS

NIF

****7848*

EXPEDIENTE

1041002

RESOLUCIÓN

DENEGACIÓN DE LA AYUDA

DATOS DE MANTENIMIENTO UNIDADES

GRUPO DE PAGO

ZONAS DE LIMITACIONES NATURALES

Sup. Dec. Admisible

0,00

Sup. Resuelta

0,00

Sobredecl.

0,00

% Sobredecl.

0,00

RESUMEN DE PAGOS

IMPORTE (Euros)

	RESUELTO	FEADER	MAPA	CAPADR
A pagar	0,00	0,00	0,00	0,00

APLICACIÓN DE REDUCCIONES Y PENALIZACIONES (%)

Criterios de subvencionabilidad (1)	Presentación tardía	Omisión declaración	Condicionalidad
100,00	0,00	0,00	0,00

IMPORTE (Euros)

Calculado(2)	Reducción	Penalización	Reducción Penalización (3)	Penalización adicional	Resuelto	FEADER	MAPA	CAPADR
0,00 €	0,00 €	0,00 €	0,00 €	0,00 €	0,00 €	0,00 €	0,00 €	0,00 €
Importe Unitario:	54,00 €	Nuevo Importe Unitario:	0,00 €					

RECINTOS PROPUESTOS

REF.	REFERENCIA SIGPAC	CULTIVO	S/R	USO SIGPAC	Sup. Dec. admisible	Sup. Campo	Sup. Determ.	Sup. Resuelta
5486234	18-140-009-00109-0001	OLIVAR	R		0,83		0,83	0,83
5486235	18-140-009-00109-0002	OLIVAR	R		1,10		1,10	1,10

INCIDENCIAS

INCIDENCIA DESCRIPCIÓN

2454	Solicitante de intervención 6613 cuyo regimen de afiliación a la SS no es ni el sistema especial agrario(cuenta ajena) ni autonomo con actividad agraria.
74018	Productor que no es agricultor a título principal, según los datos del ejercicio fiscal n-1 y seguridad socia.
74053	Importe inferior a 100 Euros

(1) Con incidencias que retienen pago o deniegan el expediente.

(2) Se calcula sobre superficie declarada admisible.

(3) Aplicación del artículo 16 bis del RD 147/2023.

(4) Expediente con algunos recintos de pastos permanentes ubicados en espacios protegidos donde la carga ganadera mínima será 0,1 UGM/ha.

Puede verificar la integridad de una copia de este documento mediante la lectura del código QR adjunto o mediante el acceso a la dirección <https://ws050.juntadeandalucia.es/verificarFirma> indicando el código de VERIFICACIÓN

FIRMADO POR	RAQUEL MARIA ESPIN CRESPO	17/10/2024	
VERIFICACIÓN	Pk2jmJDVJQXVSF7B6ESWF6FEMYA9VL	PÁG. 1637/3958	



APELLIDOS Y NOMBRE / RAZÓN SOCIAL

MALDONADO MUDARRA ANTONIO

NIF
***0885*

EXPEDIENTE
1238006

RESOLUCIÓN
DENEGACIÓN DE LA AYUDA

DATOS DE MANTENIMIENTO UNIDADES

GRUPO DE PAGO

ZONAS DE LIMITACIONES NATURALES

Sup. Dec. Admisible	Sup. Resuelta	Sobredecl.	% Sobredecl.
0,00	0,00	0,00	0,00

RESUMEN DE PAGOS

	IMPORTE (Euros)			
	RESUELTO	FEADER	MAPA	CAPADR
A pagar	0,00	0,00	0,00	0,00

APLICACIÓN DE REDUCCIONES Y PENALIZACIONES (%)

Criterios de subvencionabilidad (1)	Presentación tardía	Omisión declaración	Condicionabilidad
100,00	0,00	0,00	0,00

IMPORTE (Euros)

Calculado(2)	Reducción	Penalización	Reducción Penalización (3)	Penalización adicional	Resuelto	FEADER	MAPA	CAPADR
0,00 €	0,00 €	0,00 €	0,00 €	0,00 €	0,00 €	0,00 €	0,00 €	0,00 €
Importe Unitario:	54,00 €	Nuevo Importe Unitario:	0,00 €					

INCIDENCIAS

INCIDENCIA DESCRIPCIÓN

74051	Solicitante de intervención 6613, que no declara ningun recinto en zona desfavorecida.
74053	Importe inferior a 100 Euros

(1) Con incidencias que retienen pago o deniegan el expediente.

(2) Se calcula sobre superficie declarada admisible.

(3) Aplicación del artículo 16 bis del RD 147/2023.

(4) Expediente con algunos recintos de pastos permanentes ubicados en espacios protegidos donde la carga ganadera mínima será 0,1 UGM/ha.

Puede verificar la integridad de una copia de este documento mediante la lectura del código QR adjunto o mediante el acceso a la dirección <https://ws050.juntadeandalucia.es/verificarFirma> indicando el código de VERIFICACIÓN

FIRMADO POR	RAQUEL MARIA ESPIN CRESPO	17/10/2024	
VERIFICACIÓN	Pk2jmJDVJQXVSF7B6ESWF6FEMYA9VL	PÁG. 1638/3958	



APELLIDOS Y NOMBRE / RAZÓN SOCIAL

MAQUEDA ROLDAN MARIA DEL CARMEN

NIF

***8358*

EXPEDIENTE

1258410

RESOLUCIÓN

DENEGACIÓN DE LA AYUDA

DATOS DE MANTENIMIENTO UNIDADES

GRUPO DE PAGO

ZONAS DE LIMITACIONES NATURALES

Sup. Dec. Admisible

0,00

Sup. Resuelta

0,00

Sobredecl.

0,00

% Sobredecl.

0,00

RESUMEN DE PAGOS

	IMPORTE (Euros)			
	RESUELTO	FEADER	MAPA	CAPADR
A pagar	0,00	0,00	0,00	0,00

APLICACIÓN DE REDUCCIONES Y PENALIZACIONES (%)

Crterios de subvencionabilidad (1)	Presentación tardía	Omisión declaración	Condicionalidad
100,00	0,00	0,00	0,00

IMPORTE (Euros)

Calculado(2)	Reducción	Penalización	Reducción adicional (3)	Penalización adicional	Resuelto	FEADER	MAPA	CAPADR
0,00 €	0,00 €	0,00 €	0,00 €	0,00 €	0,00 €	0,00 €	0,00 €	0,00 €
Importe Unitario:	54,00 €	Nuevo Importe Unitario:	0,00 €					

RECINTOS PROPUESTOS

REF.	REFERENCIA SIGPAC	CULTIVO	S/R	USO SIGPAC	Sup. Dec. admisible	Sup. Campo	Sup. Determ.	Sup. Resuelta
-1473167	18-161-900-09106-0002	OLIVAR	S		0,42		0,42	0,42
-1323732	18-174-012-00206-0013	OLIVAR	S		0,69		0,69	0,69
-1323724	18-174-012-00206-0011	OLIVAR	S		0,80		0,80	0,80
-1323723	18-174-012-00206-0001	OLIVAR	S		0,21		0,21	0,21
170000006413869	18-161-001-00001-0001	OLIVAR	S		0,81		0,81	0,81
170000006413880	18-174-011-00213-0001	OLIVAR	R		0,58		0,58	0,58
170000006413881	18-174-011-00205-0003	OLIVAR	S		0,10		0,10	0,10
170000006413882	18-174-011-00205-0001	OLIVAR	S		0,53		0,53	0,53
170000006413883	18-174-011-09016-0001	OLIVAR	S		0,05		0,05	0,05
170000006413884	18-174-012-00206-0003	OLIVAR	S		13,74		13,74	13,74
170000006413885	18-174-012-00176-0001	OLIVAR	R		0,13		0,13	0,13
170000006413886	18-174-011-00214-0001	OLIVAR	S		1,68		1,68	1,68
170000006413891	18-174-011-00204-0002	OLIVAR	R		0,78		0,78	0,78
170000006413892	18-174-012-00214-0001	OLIVAR	S		0,36		0,36	0,36
170000006413893	18-174-012-00316-0001	OLIVAR	S		0,79		0,79	0,79
170000006413894	18-174-012-00207-0002	OLIVAR	S		0,11		0,11	0,11
170000006413895	18-174-012-00208-0002	OLIVAR	S		0,45		0,45	0,45
170000006413896	18-174-012-00315-0002	OLIVAR	S		1,13		1,13	1,13
170000006413897	18-161-001-00002-0004	OLIVAR	S		0,80		0,80	0,80
170000006413899	18-174-012-00225-0002	OLIVAR	S		0,42		0,42	0,42
170000006413901	18-161-001-00002-0003	OLIVAR	S		7,02		7,02	7,02

INCIDENCIAS

INCIDENCIA DESCRIPCIÓN

74018	Productor que no es agricultor a título principal, según los datos del ejercicio fiscal n-1 y seguridad socia.
74053	Importe inferior a 100 Euros

(1) Con incidencias que retienen pago o deniegan el expediente.

(2) Se calcula sobre superficie declarada admisible.

(3) Aplicación del artículo 16 bis del RD 147/2023.

(4) Expediente con algunos recintos de pastos permanentes ubicados en espacios protegidos donde la carga ganadera mínima será 0,1 UGM/ha.

Puede verificar la integridad de una copia de este documento mediante la lectura del código QR adjunto o mediante el acceso a la dirección <https://ws050.juntadeandalucia.es/verificarFirma> indicando el código de VERIFICACIÓN

FIRMADO POR

RAQUEL MARIA ESPIN CRESPO

17/10/2024

VERIFICACIÓN

Pk2jmJDVJQXVSF7B6ESWF6FEMYA9VL

PÁG. 1639/3958





APELLIDOS Y NOMBRE / RAZÓN SOCIAL

MAROTO MAROTO ANTONIO

NIF

****9042*

EXPEDIENTE

1138044

RESOLUCIÓN

DENEGACIÓN DE LA AYUDA

DATOS DE MANTENIMIENTO UNIDADES

GRUPO DE PAGO

ZONAS DE LIMITACIONES NATURALES

Sup. Dec. Admisible

0,00

Sup. Resuelta

0,00

Sobredecl.

0,00

% Sobredecl.

0,00

RESUMEN DE PAGOS

IMPORTE (Euros)

	RESUELTO	FEADER	MAPA	CAPADR
A pagar	0,00	0,00	0,00	0,00

APLICACIÓN DE REDUCCIONES Y PENALIZACIONES (%)

Crterios de subvencionabilidad (1)	Presentación tardía	Omisión declaración	Condicionalidad
100,00	0,00	1,00	0,00

IMPORTE (Euros)

Calculado(2)	Reducción	Penalización	Reducción Penalización (3)	Penalización adicional	Resuelto	FEADER	MAPA	CAPADR
0,00 €	0,00 €	0,00 €	0,00 €	0,00 €	0,00 €	0,00 €	0,00 €	0,00 €
Importe Unitario:	54,00 €	Nuevo Importe Unitario:	0,00 €					

RECINTOS PROPUESTOS

REF.	REFERENCIA SIGPAC	CULTIVO	S/R	USO SIGPAC	Sup. Dec. admisible	Sup. Campo	Sup. Determ.	Sup. Resuelta
170000006807038	18-174-015-00278-0002	OLIVAR	S		0,91		0,91	0,91
170000006807041	18-174-015-00278-0003	OLIVAR	S		0,39		0,39	0,39
170000006807049	18-174-015-00276-0001	OLIVAR	S		0,02		0,02	0,02
170000006807050	18-174-015-00279-0001	OLIVAR	S		1,45		1,45	1,45
170000006807051	18-174-015-00301-0001	OLIVAR	S		2,47		2,47	2,47

INCIDENCIAS

INCIDENCIA DESCRIPCIÓN

256	Solicitud con recintos no declarados en campaña actual con una reducción por omisión de superficie superior al 3% CÓDIGO PARA EL PORCENTAJE DE REDUCCIÓN POR OMISIÓN QUE CORRESPONDE A LA SOLICITUD:1
2454	Solicitante de intervención 6613 cuyo regimen de afiliación a la SS no es ni el sistema especial agrario(cuenta ajena) ni autonomo con actividad agraria.
74018	Productor que no es agricultor a título principal, según los datos del ejercicio fiscal n-1 y seguridad socia.
74053	Importe inferior a 100 Euros

(1) Con incidencias que retienen pago o deniegan el expediente.

(2) Se calcula sobre superficie declarada admisible.

(3) Aplicación del artículo 16 bis del RD 147/2023.

(4) Expediente con algunos recintos de pastos permanentes ubicados en espacios protegidos donde la carga ganadera mínima será 0,1 UGM/ha.

Puede verificar la integridad de una copia de este documento mediante la lectura del código QR adjunto o mediante el acceso a la dirección <https://ws050.juntadeandalucia.es/verificarFirma> indicando el código de VERIFICACIÓN

FIRMADO POR

RAQUEL MARIA ESPIN CRESPO

17/10/2024

VERIFICACIÓN

Pk2jmJDVJQXVSF7B6ESWF6FEMYA9VL

PÁG. 1640/3958





APELLIDOS Y NOMBRE / RAZÓN SOCIAL

MARTIN GARCIA ROCIO CARIDAD

NIF

****4979*

EXPEDIENTE

1119213

RESOLUCIÓN

DENEGACIÓN DE LA AYUDA

DATOS DE MANTENIMIENTO UNIDADES

GRUPO DE PAGO

ZONAS DE LIMITACIONES NATURALES

Sup. Dec. Admisible

0,00

Sup. Resuelta

0,00

Sobredecl.

0,00

% Sobredecl.

0,00

RESUMEN DE PAGOS

IMPORTE (Euros)

	RESUELTO	FEADER	MAPA	CAPADR
A pagar	0,00	0,00	0,00	0,00

APLICACIÓN DE REDUCCIONES Y PENALIZACIONES (%)

Crterios de subvencionabilidad (1)	Presentación tardía	Omisión declaración	Condicionalidad
100,00	0,00	0,00	0,00

IMPORTE (Euros)

Calculado(2)	Reducción	Penalización	Reducción Penalización (3)	Penalización adicional	Resuelto	FEADER	MAPA	CAPADR
0,00 €	0,00 €	0,00 €	0,00 €	0,00 €	0,00 €	0,00 €	0,00 €	0,00 €
Importe Unitario:	54,00 €	Nuevo Importe Unitario:	0,00 €					

RECINTOS PROPUESTOS

REF.	REFERENCIA SIGPAC	CULTIVO	S/R	USO SIGPAC	Sup. Dec. admisible	Sup. Campo	Sup. Determ.	Sup. Resuelta
170000005964105	18-140-015-00056-0001	OLIVAR	S		0,38		0,38	0,38
170000005964106	18-140-015-09000-0005	OLIVAR	S		0,83		0,83	0,83

INCIDENCIAS

INCIDENCIA DESCRIPCIÓN

2454	Solicitante de intervención 6613 cuyo regimen de afiliación a la SS no es ni el sistema especial agrario(cuenta ajena) ni autonomo con actividad agraria.
74018	Productor que no es agricultor a título principal, según los datos del ejercicio fiscal n-1 y seguridad socia.
74053	Importe inferior a 100 Euros

(1) Con incidencias que retienen pago o deniegan el expediente.

(2) Se calcula sobre superficie declarada admisible.

(3) Aplicación del artículo 16 bis del RD 147/2023.

(4) Expediente con algunos recintos de pastos permanentes ubicados en espacios protegidos donde la carga ganadera mínima será 0,1 UGM/ha.

Puede verificar la integridad de una copia de este documento mediante la lectura del código QR adjunto o mediante el acceso a la dirección <https://ws050.juntadeandalucia.es/verificarFirma> indicando el código de VERIFICACIÓN

FIRMADO POR	RAQUEL MARIA ESPIN CRESPO	17/10/2024
VERIFICACIÓN	Pk2jmJDVJQXVSF7B6ESWF6FEMYA9VL	PÁG. 1641/3958





APELLIDOS Y NOMBRE / RAZÓN SOCIAL

MARTIN JAIME FRANCISCO LUIS

NIF

****5831*

EXPEDIENTE

1256362

RESOLUCIÓN

DENEGACIÓN DE LA AYUDA

DATOS DE MANTENIMIENTO UNIDADES

GRUPO DE PAGO

ZONAS DE LIMITACIONES NATURALES

Sup. Dec. Admisible

0,00

Sup. Resuelta

0,00

Sobredecl.

0,00

% Sobredecl.

0,00

RESUMEN DE PAGOS

IMPORTE (Euros)

	RESUELTO	FEADER	MAPA	CAPADR
A pagar	0,00	0,00	0,00	0,00

APLICACIÓN DE REDUCCIONES Y PENALIZACIONES (%)

Crterios de subvencionabilidad (1)	Presentación tardía	Omisión declaración	Condicionalidad
100,00	0,00	0,00	0,00

IMPORTE (Euros)

Calculado(2)	Reducción	Penalización	Reducción Penalización (3)	Penalización adicional	Resuelto	FEADER	MAPA	CAPADR
0,00 €	0,00 €	0,00 €	0,00 €	0,00 €	0,00 €	0,00 €	0,00 €	0,00 €
Importe Unitario:	54,00 €	Nuevo Importe Unitario:	0,00 €					

RECINTOS PROPUESTOS

REF.	REFERENCIA SIGPAC	CULTIVO	S/R	USO SIGPAC	Sup. Dec. admisible	Sup. Campo	Sup. Determ.	Sup. Resuelta
-1537412	18-062-003-00297-0001	OLIVAR	S		0,17		0,17	0,17
-1537411	18-062-003-00296-0001	OLIVAR	S		1,45		1,45	1,45
-1278388	18-189-001-00112-0004	OLIVAR	S		0,26		0,26	0,26
-1278385	18-189-001-00112-0002	OLIVAR	S		1,00		1,00	1,00
-1278355	18-062-012-00210-0012	ALMENDROS	S		1,84		1,84	1,84
-1139972	18-062-012-00210-0009	OLIVAR	S		1,39		1,39	1,39
-1139970	18-062-012-00210-0001	OLIVAR	S		2,23		2,23	2,23
-1094210	18-062-012-00207-0005	OLIVAR	S		2,72		2,72	2,72
5127208	18-189-001-00111-0002	OLIVAR	S		1,79		1,79	1,79

INCIDENCIAS

INCIDENCIA DESCRIPCIÓN

2455	Solicitantes de intervención 6613 sin datos de IRPF n-1.(Art 4 Orden 14/04/2016).
74018	Productor que no es agricultor a título principal, según los datos del ejercicio fiscal n-1 y seguridad socia.
74053	Importe inferior a 100 Euros

(1) Con incidencias que retienen pago o deniegan el expediente.

(2) Se calcula sobre superficie declarada admisible.

(3) Aplicación del artículo 16 bis del RD 147/2023.

(4) Expediente con algunos recintos de pastos permanentes ubicados en espacios protegidos donde la carga ganadera mínima será 0,1 UGM/ha.

Puede verificar la integridad de una copia de este documento mediante la lectura del código QR adjunto o mediante el acceso a la dirección <https://ws050.juntadeandalucia.es/verificarFirma> indicando el código de VERIFICACIÓN

FIRMADO POR

RAQUEL MARIA ESPIN CRESPO

17/10/2024

VERIFICACIÓN

Pk2jmJDVJQXVSF7B6ESWF6FEMYA9VL

PÁG. 1642/3958





APELLIDOS Y NOMBRE / RAZÓN SOCIAL

MARTIN JIMENEZ MOISES

NIF
***0341*

EXPEDIENTE
1184582

RESOLUCIÓN
DENEGACIÓN DE LA AYUDA

DATOS DE MANTENIMIENTO UNIDADES

GRUPO DE PAGO

ZONAS DE LIMITACIONES NATURALES

Sup. Dec. Admisible	Sup. Resuelta	Sobredecl.	% Sobredecl.
0,00	0,00	0,00	0,00

RESUMEN DE PAGOS

	IMPORTE (Euros)			
	RESUELTO	FEADER	MAPA	CAPADR
A pagar	0,00	0,00	0,00	0,00

APLICACIÓN DE REDUCCIONES Y PENALIZACIONES (%)

Criterios de subvencionabilidad (1)	Presentación tardía	Omisión declaración	Condicionabilidad
100,00	0,00	0,00	0,00

IMPORTE (Euros)

Calculado(2)	Reducción	Penalización	Reducción adicional (3)	Penalización adicional	Resuelto	FEADER	MAPA	CAPADR
0,00 €	0,00 €	0,00 €	0,00 €	0,00 €	0,00 €	0,00 €	0,00 €	0,00 €
Importe Unitario:	54,00 €	Nuevo Importe Unitario:	0,00 €					

INCIDENCIAS

INCIDENCIA DESCRIPCIÓN

- 3795 Recinto declarado con una situación de riesgo de abandono.
Recinto:18-182-006-00180-00008 Cultivo: -
- 4272 Verifica que las líneas de declaración de las Solicitudes Únicas no tienen solapes con la capa de Retroactividad Gráfica (ambas de la misma campaña) a nivel de expediente/línea de declaración gráfica de la solicitud.
Recinto:18-053-003-00034-00001 Cultivo: - Agregado de la referencia del recinto.:0 Zona de la referencia del recinto.:0 Superficie solapada.:0,03 Id. Incid.:98005274
Recinto:18-053-003-00034-00003 Cultivo: - Agregado de la referencia del recinto.:0 Zona de la referencia del recinto.:0 Superficie solapada.:0,03 Id. Incid.:98005275
- 74051 Solicitante de intervención 6613, que no declara ningún recinto en zona desfavorecida.
- 74053 Importe inferior a 100 Euros

(1) Con incidencias que retienen pago o deniegan el expediente.

(2) Se calcula sobre superficie declarada admisible.

(3) Aplicación del artículo 16 bis del RD 147/2023.

(4) Expediente con algunos recintos de pastos permanentes ubicados en espacios protegidos donde la carga ganadera mínima será 0,1 UGM/ha.

Puede verificar la integridad de una copia de este documento mediante la lectura del código QR adjunto o mediante el acceso a la dirección <https://ws050.juntadeandalucia.es/verificarFirma> indicando el código de VERIFICACIÓN

FIRMADO POR	RAQUEL MARIA ESPIN CRESPO	17/10/2024	
VERIFICACIÓN	Pk2jmJDVJQXVSF7B6ESWF6FEMYA9VL	PÁG. 1643/3958	



APELLIDOS Y NOMBRE / RAZÓN SOCIAL

MARTIN MOYA JUAN LUIS

NIF
****4356*

EXPEDIENTE
1050196

RESOLUCIÓN
DENEGACIÓN DE LA AYUDA

DATOS DE MANTENIMIENTO UNIDADES

GRUPO DE PAGO	Sup. Dec. Admisible	Sup. Resuelta	Sobredecl.	% Sobredecl.
ZONAS DE LIMITACIONES NATURALES	6,85	4,50	2,35	34,31

RESUMEN DE PAGOS

	IMPORTE (Euros)			
	RESUELTO	FEADER	MAPA	CAPADR
A pagar	0,00	0,00	0,00	0,00

APLICACIÓN DE REDUCCIONES Y PENALIZACIONES (%)

Criterios de subvencionabilidad (1)	Presentación tardía	Omisión declaración	Condicionabilidad
100,00	0,00	0,00	0,00

IMPORTE (Euros)

Calculado(2)	Reducción	Penalización	Reducción Penalización (3)	Penalización adicional	Resuelto	FEADER	MAPA	CAPADR
369,90 €	126,90 €	243,00 €	0,00 €	0,00 €	0,00 €	0,00 €	0,00 €	0,00 €
Importe Unitario:	54,00 €	Nuevo Importe Unitario:	54,00 €					

RECINTOS PROPUESTOS

REF.	REFERENCIA SIGPAC	CULTIVO	S/R	USO SIGPAC	Sup. Dec. admisible	Sup. Campo	Sup. Determ.	Sup. Resuelta
-1558386	18-107-007-00073-0007	OLIVAR	S		0,23		0,23	0,23
-997785	18-107-005-00105-0003	OLIVAR	S		0,07		0,07	0,07
-42886	18-107-005-00210-0001	OLIVAR	S		1,79		1,79	1,79
1700000005272997	18-107-005-00105-0001	OLIVAR	S		2,35		2,35	0,00
1700000005272998	18-107-007-00073-0010	OLIVAR	S		0,06		0,06	0,06
1700000005272999	18-107-007-00073-0006	OLIVAR	S		0,47		0,47	0,47
1700000005273000	18-107-007-00073-0009	OLIVAR	S		0,07		0,07	0,07
1700000005273002	18-107-005-00097-0002	OLIVAR	S		0,90		0,90	0,90
1700000005273003	18-107-005-00106-0001	OLIVAR	S		0,91		0,91	0,91

INCIDENCIAS

INCIDENCIA DESCRIPCIÓN

4251	Línea de declaración de la solicitud con solape de superficie gráfica con recintos de declaraciones de aparcerías comunales ya registradas. Recinto:18-107-005-00105-00001 Cultivo:101010 OLIVAR-PICUAL Secano Superficie solapada (Hectáreas):2,35
74053	Importe inferior a 100 Euros

(1) Con incidencias que retienen pago o deniegan el expediente.

(2) Se calcula sobre superficie declarada admisible.

(3) Aplicación del artículo 16 bis del RD 147/2023.

(4) Expediente con algunos recintos de pastos permanentes ubicados en espacios protegidos donde la carga ganadera mínima será 0,1 UGM/ha.

Puede verificar la integridad de una copia de este documento mediante la lectura del código QR adjunto o mediante el acceso a la dirección <https://ws050.juntadeandalucia.es/verificarFirma> indicando el código de VERIFICACIÓN

FIRMADO POR	RAQUEL MARIA ESPIN CRESPO	17/10/2024
VERIFICACIÓN	Pk2jmJDVJQXVSF7B6ESWF6FEMYA9VL	PÁG. 1644/3958





APELLIDOS Y NOMBRE / RAZÓN SOCIAL

MARTIN OCETE ANTONIO ANGEL

NIF
****4233*

EXPEDIENTE
1250766

RESOLUCIÓN
DENEGACIÓN DE LA AYUDA

DATOS DE MANTENIMIENTO UNIDADES

GRUPO DE PAGO

ZONAS DE LIMITACIONES NATURALES

Sup. Dec. Admisible	Sup. Resuelta	Sobredecl.	% Sobredecl.
0,00	0,00	0,00	0,00

RESUMEN DE PAGOS

	IMPORTE (Euros)			
	RESUELTO	FEADER	MAPA	CAPADR
A pagar	0,00	0,00	0,00	0,00

APLICACIÓN DE REDUCCIONES Y PENALIZACIONES (%)

Criterios de subvencionabilidad (1)	Presentación tardía	Omisión declaración	Condicionabilidad
100,00	0,00	0,00	0,00

IMPORTE (Euros)

Calculado(2)	Reducción	Penalización	Reducción Penalización (3)	Penalización adicional	Resuelto	FEADER	MAPA	CAPADR
0,00 €	0,00 €	0,00 €	0,00 €	0,00 €	0,00 €	0,00 €	0,00 €	0,00 €
Importe Unitario:	54,00 €	Nuevo Importe Unitario:	0,00 €					

INCIDENCIAS

INCIDENCIA DESCRIPCIÓN

74051	Solicitante de intervención 6613, que no declara ningun recinto en zona desfavorecida.
74053	Importe inferior a 100 Euros

(1) Con incidencias que retienen pago o deniegan el expediente.

(2) Se calcula sobre superficie declarada admisible.

(3) Aplicación del artículo 16 bis del RD 147/2023.

(4) Expediente con algunos recintos de pastos permanentes ubicados en espacios protegidos donde la carga ganadera mínima será 0,1 UGM/ha.

Puede verificar la integridad de una copia de este documento mediante la lectura del código QR adjunto o mediante el acceso a la dirección <https://ws050.juntadeandalucia.es/verificarFirma> indicando el código de VERIFICACIÓN

FIRMADO POR	RAQUEL MARIA ESPIN CRESPO	17/10/2024	
VERIFICACIÓN	Pk2jmJDVJQXVSF7B6ESWF6FEMYA9VL	PÁG. 1645/3958	



APELLIDOS Y NOMBRE / RAZÓN SOCIAL

MARTIN OCETE DAVID

NIF
***6809*

EXPEDIENTE
1096105

RESOLUCIÓN
DENEGACIÓN DE LA AYUDA

DATOS DE MANTENIMIENTO UNIDADES

GRUPO DE PAGO

ZONAS DE LIMITACIONES NATURALES

Sup. Dec. Admisible	Sup. Resuelta	Sobredecl.	% Sobredecl.
0,00	0,00	0,00	0,00

RESUMEN DE PAGOS

	IMPORTE (Euros)			
	RESUELTO	FEADER	MAPA	CAPADR
A pagar	0,00	0,00	0,00	0,00

APLICACIÓN DE REDUCCIONES Y PENALIZACIONES (%)

Criterios de subvencionabilidad (1)	Presentación tardía	Omisión declaración	Condicionabilidad
100,00	0,00	0,00	0,00

IMPORTE (Euros)

Calculado(2)	Reducción	Penalización	Reducción Penalización (3)	Penalización adicional	Resuelto	FEADER	MAPA	CAPADR
0,00 €	0,00 €	0,00 €	0,00 €	0,00 €	0,00 €	0,00 €	0,00 €	0,00 €
Importe Unitario:	54,00 €	Nuevo Importe Unitario:	0,00 €					

INCIDENCIAS

INCIDENCIA DESCRIPCIÓN

74051	Solicitante de intervención 6613, que no declara ningun recinto en zona desfavorecida.
74053	Importe inferior a 100 Euros

(1) Con incidencias que retienen pago o deniegan el expediente.

(2) Se calcula sobre superficie declarada admisible.

(3) Aplicación del artículo 16 bis del RD 147/2023.

(4) Expediente con algunos recintos de pastos permanentes ubicados en espacios protegidos donde la carga ganadera mínima será 0,1 UGM/ha.

Puede verificar la integridad de una copia de este documento mediante la lectura del código QR adjunto o mediante el acceso a la dirección <https://ws050.juntadeandalucia.es/verificarFirma> indicando el código de VERIFICACIÓN

FIRMADO POR	RAQUEL MARIA ESPIN CRESPO	17/10/2024
VERIFICACIÓN	Pk2jmJDVJQXVSF7B6ESWF6FEMYA9VL	PÁG. 1646/3958





APELLIDOS Y NOMBRE / RAZÓN SOCIAL

MARTINEZ CARRILLO MATILDE

NIF

****9409*

EXPEDIENTE

1131226

RESOLUCIÓN

DENEGACIÓN DE LA AYUDA

DATOS DE MANTENIMIENTO UNIDADES

GRUPO DE PAGO

ZONAS DE LIMITACIONES NATURALES

Sup. Dec. Admisible

0,00

Sup. Resuelta

0,00

Sobredecl.

0,00

% Sobredecl.

0,00

RESUMEN DE PAGOS

IMPORTE (Euros)

	RESUELTO	FEADER	MAPA	CAPADR
A pagar	0,00	0,00	0,00	0,00

APLICACIÓN DE REDUCCIONES Y PENALIZACIONES (%)

Crterios de subvencionabilidad (1)	Presentación tardía	Omisión declaración	Condicionalidad
100,00	0,00	0,00	0,00

IMPORTE (Euros)

Calculado(2)	Reducción	Penalización	Reducción Penalización (3)	Penalización adicional	Resuelto	FEADER	MAPA	CAPADR
0,00 €	0,00 €	0,00 €	0,00 €	0,00 €	0,00 €	0,00 €	0,00 €	0,00 €
Importe Unitario:	54,00 €	Nuevo Importe Unitario:	0,00 €					

RECINTOS PROPUESTOS

REF.	REFERENCIA SIGPAC	CULTIVO	S/R	USO SIGPAC	Sup. Dec. admisible	Sup. Campo	Sup. Determ.	Sup. Resuelta
-1583361	18-204-036-00166-0001	OLIVAR	S		4,36		4,36	4,36
-1582729	18-204-036-00166-0001	OLIVAR	S		10,19		10,19	10,19
-446761	18-204-036-00166-0001	OLIVAR	S		7,67		7,67	7,67
-446759	18-204-036-00163-0001	OLIVAR	S		2,28		2,28	2,28
-446758	18-204-036-00162-0001	OLIVAR	S		2,18		2,18	2,18
-446757	18-204-035-00030-0001	OLIVAR	R		2,01		2,01	2,01
-446756	18-204-035-00029-0001	OLIVAR	R		1,02		1,02	1,02

INCIDENCIAS

INCIDENCIA DESCRIPCIÓN

74018	Productor que no es agricultor a título principal, según los datos del ejercicio fiscal n-1 y seguridad socia.
74053	Importe inferior a 100 Euros

(1) Con incidencias que retienen pago o deniegan el expediente.

(2) Se calcula sobre superficie declarada admisible.

(3) Aplicación del artículo 16 bis del RD 147/2023.

(4) Expediente con algunos recintos de pastos permanentes ubicados en espacios protegidos donde la carga ganadera mínima será 0,1 UGM/ha.

Puede verificar la integridad de una copia de este documento mediante la lectura del código QR adjunto o mediante el acceso a la dirección <https://ws050.juntadeandalucia.es/verificarFirma> indicando el código de VERIFICACIÓN

FIRMADO POR

RAQUEL MARIA ESPIN CRESPO

17/10/2024

VERIFICACIÓN

Pk2jmJDVJQXVSF7B6ESWF6FEMYA9VL

PÁG. 1647/3958





APELLIDOS Y NOMBRE / RAZÓN SOCIAL

MARTINEZ DENGRA SERGIO

NIF

***9077*

EXPEDIENTE

1203331

RESOLUCIÓN

DENEGACIÓN DE LA AYUDA

DATOS DE MANTENIMIENTO UNIDADES

GRUPO DE PAGO

ZONAS DE LIMITACIONES NATURALES

Sup. Dec. Admisible

0,00

Sup. Resuelta

0,00

Sobredecl.

0,00

% Sobredecl.

0,00

RESUMEN DE PAGOS

IMPORTE (Euros)

	RESUELTO	FEADER	MAPA	CAPADR
A pagar	0,00	0,00	0,00	0,00

APLICACIÓN DE REDUCCIONES Y PENALIZACIONES (%)

Criterios de subvencionabilidad (1)	Presentación tardía	Omisión declaración	Condicionalidad
100,00	0,00	0,00	0,00

IMPORTE (Euros)

Calculado(2)	Reducción	Penalización	Reducción Penalización (3)	Penalización adicional	Resuelto	FEADER	MAPA	CAPADR
0,00 €	0,00 €	0,00 €	0,00 €	0,00 €	0,00 €	0,00 €	0,00 €	0,00 €
Importe Unitario:	54,00 €	Nuevo Importe Unitario:	0,00 €					

RECINTOS PROPUESTOS

REF.	REFERENCIA SIGPAC	CULTIVO	S/R	USO SIGPAC	Sup. Dec. admisible	Sup. Campo	Sup. Determ.	Sup. Resuelta
-1386467	18-084-002-00362-0001	HUERTA	R		0,43		0,43	0,37
1700000005998094	18-084-003-00069-0001	CEBADA	R		0,64		0,64	0,60

INCIDENCIAS

INCIDENCIA DESCRIPCIÓN

2454	Solicitante de intervención 6613 cuyo regimen de afiliación a la SS no es ni el sistema especial agrario(cuenta ajena) ni autonomo con actividad agraria.
4272	Verifica que las líneas de declaración de las Solicitudes Únicas no tienen solapes con la capa de Retroactividad Gráfica (ambas de la misma campaña) a nivel de expediente/línea de declaración gráfica de la solicitud. Recinto:18-084-002-00362-00001 Cultivo: - Agregado de la referencia del recinto.:0 Zona de la referencia del recinto.:0 Superficie solapada.:0,06 Id. Incid.:98005292 Recinto:18-084-003-00069-00001 Cultivo: - Agregado de la referencia del recinto.:0 Zona de la referencia del recinto.:0 Superficie solapada.:0,04 Id. Incid.:98005293
74018	Productor que no es agricultor a título principal, según los datos del ejercicio fiscal n-1 y seguridad socia.
74053	Importe inferior a 100 Euros

(1) Con incidencias que retienen pago o deniegan el expediente.

(2) Se calcula sobre superficie declarada admisible.

(3) Aplicación del artículo 16 bis del RD 147/2023.

(4) Expediente con algunos recintos de pastos permanentes ubicados en espacios protegidos donde la carga ganadera mínima será 0,1 UGM/ha.

Puede verificar la integridad de una copia de este documento mediante la lectura del código QR adjunto o mediante el acceso a la dirección <https://ws050.juntadeandalucia.es/verificarFirma> indicando el código de VERIFICACIÓN

FIRMADO POR	RAQUEL MARIA ESPIN CRESPO	17/10/2024
VERIFICACIÓN	Pk2jmJDVJQXVSF7B6ESWF6FEMYA9VL	PÁG. 1648/3958





APELLIDOS Y NOMBRE / RAZÓN SOCIAL

MARTINEZ HIT A ANTONIO

NIF

***3153*

EXPEDIENTE

1277467

RESOLUCIÓN

DENEGACIÓN DE LA AYUDA

DATOS DE MANTENIMIENTO UNIDADES

GRUPO DE PAGO

ZONAS DE LIMITACIONES NATURALES

Sup. Dec. Admisible

0,00

Sup. Resuelta

0,00

Sobredecl.

0,00

% Sobredecl.

0,00

RESUMEN DE PAGOS

IMPORTE (Euros)

	RESUELTO	FEADER	MAPA	CAPADR
A pagar	0,00	0,00	0,00	0,00

APLICACIÓN DE REDUCCIONES Y PENALIZACIONES (%)

Criterios de subvencionabilidad (1)	Presentación tardía	Omisión declaración	Condicionalidad
100,00	0,00	0,00	0,00

IMPORTE (Euros)

Calculado(2)	Reducción	Penalización	Reducción Penalización (3)	Penalización adicional	Resuelto	FEADER	MAPA	CAPADR
0,00 €	0,00 €	0,00 €	0,00 €	0,00 €	0,00 €	0,00 €	0,00 €	0,00 €
Importe Unitario:	54,00 €	Nuevo Importe Unitario:	0,00 €					

RECINTOS PROPUESTOS

REF.	REFERENCIA SIGPAC	CULTIVO	S/R	USO SIGPAC	Sup. Dec. admisible	Sup. Campo	Sup. Determ.	Sup. Resuelta
170000005467085	18-107-024-00116-0004	OLIVAR	S		5,52		5,52	5,52
170000005467088	18-107-024-00117-0001	OLIVAR	S		0,39		0,39	0,39
170000005467094	18-107-025-00104-0001	OLIVAR	R		1,64		1,64	1,64

INCIDENCIAS

INCIDENCIA DESCRIPCIÓN

2455	Solicitantes de intervención 6613 sin datos de IRPF n-1.(Art 4 Orden 14/04/2016).
74018	Productor que no es agricultor a título principal, según los datos del ejercicio fiscal n-1 y seguridad socia.
74053	Importe inferior a 100 Euros

(1) Con incidencias que retienen pago o deniegan el expediente.

(2) Se calcula sobre superficie declarada admisible.

(3) Aplicación del artículo 16 bis del RD 147/2023.

(4) Expediente con algunos recintos de pastos permanentes ubicados en espacios protegidos donde la carga ganadera mínima será 0,1 UGM/ha.

Puede verificar la integridad de una copia de este documento mediante la lectura del código QR adjunto o mediante el acceso a la dirección <https://ws050.juntadeandalucia.es/verificarFirma> indicando el código de VERIFICACIÓN

FIRMADO POR	RAQUEL MARIA ESPIN CRESPO	17/10/2024	
VERIFICACIÓN	Pk2jmJDVJQXVSF7B6ESWF6FEMYA9VL	PÁG. 1649/3958	



APELLIDOS Y NOMBRE / RAZÓN SOCIAL

MARTINEZ MAYAS ISABEL MARIA

NIF

****4477*

EXPEDIENTE

1209937

RESOLUCIÓN

DENEGACIÓN DE LA AYUDA

DATOS DE MANTENIMIENTO UNIDADES

GRUPO DE PAGO

ZONAS DE LIMITACIONES NATURALES

Sup. Dec. Admisible

0,00

Sup. Resuelta

0,00

Sobredecl.

0,00

% Sobredecl.

0,00

RESUMEN DE PAGOS

IMPORTE (Euros)

	RESUELTO	FEADER	MAPA	CAPADR
A pagar	0,00	0,00	0,00	0,00

APLICACIÓN DE REDUCCIONES Y PENALIZACIONES (%)

Criterios de subvencionabilidad (1)	Presentación tardía	Omisión declaración	Condicionalidad
100,00	0,00	0,00	0,00

IMPORTE (Euros)

Calculado(2)	Reducción	Penalización	Reducción Penalización (3)	Penalización adicional	Resuelto	FEADER	MAPA	CAPADR
0,00 €	0,00 €	0,00 €	0,00 €	0,00 €	0,00 €	0,00 €	0,00 €	0,00 €
Importe Unitario:	54,00 €	Nuevo Importe Unitario:	0,00 €					

RECINTOS PROPUESTOS

REF.	REFERENCIA SIGPAC	CULTIVO	S/R	USO SIGPAC	Sup. Dec. admisible	Sup. Campo	Sup. Determ.	Sup. Resuelta
170000006388964	18-107-002-00041-0001	OLIVAR	S		1,19		1,19	1,19

INCIDENCIAS

INCIDENCIA DESCRIPCIÓN

2454	Solicitante de intervención 6613 cuyo regimen de afiliacion a la SS no es ni el sistema especial agrario(cuenta ajena) ni autonomo con actividad agraria.
74018	Productor que no es agricultor a título principal, según los datos del ejercicio fiscal n-1 y seguridad socia.
74053	Importe inferior a 100 Euros

(1) Con incidencias que retienen pago o deniegan el expediente.

(2) Se calcula sobre superficie declarada admisible.

(3) Aplicación del artículo 16 bis del RD 147/2023.

(4) Expediente con algunos recintos de pastos permanentes ubicados en espacios protegidos donde la carga ganadera mínima será 0,1 UGM/ha.

Puede verificar la integridad de una copia de este documento mediante la lectura del código QR adjunto o mediante el acceso a la dirección <https://ws050.juntadeandalucia.es/verificarFirma> indicando el código de VERIFICACIÓN

FIRMADO POR	RAQUEL MARIA ESPIN CRESPO	17/10/2024	
VERIFICACIÓN	Pk2jmJDVJQXVSF7B6ESWF6FEMYA9VL	PÁG. 1650/3958	



APELLIDOS Y NOMBRE / RAZÓN SOCIAL

MARTINEZ PEREZ JOSE JOAQUIN

NIF

****7631*

EXPEDIENTE

1049059

RESOLUCIÓN

DENEGACIÓN DE LA AYUDA

DATOS DE MANTENIMIENTO UNIDADES

GRUPO DE PAGO

ZONAS DE LIMITACIONES NATURALES

Sup. Dec. Admisible

0,00

Sup. Resuelta

0,00

Sobredecl.

0,00

% Sobredecl.

0,00

RESUMEN DE PAGOS

IMPORTE (Euros)

	RESUELTO	FEADER	MAPA	CAPADR
A pagar	0,00	0,00	0,00	0,00

APLICACIÓN DE REDUCCIONES Y PENALIZACIONES (%)

Criterios de subvencionabilidad (1)	Presentación tardía	Omisión declaración	Condicionabilidad
100,00	0,00	0,00	0,00

IMPORTE (Euros)

Calculado(2)	Reducción	Penalización	Reducción Penalización (3)	Penalización adicional	Resuelto	FEADER	MAPA	CAPADR
0,00 €	0,00 €	0,00 €	0,00 €	0,00 €	0,00 €	0,00 €	0,00 €	0,00 €
Importe Unitario:	54,00 €	Nuevo Importe Unitario:	0,00 €					

RECINTOS PROPUESTOS

REF.	REFERENCIA SIGPAC	CULTIVO	S/R	USO SIGPAC	Sup. Dec. admisible	Sup. Campo	Sup. Determ.	Sup. Resuelta
-1530919	18-084-005-01271-0001	TRIGO BLANDO	S		0,15		0,15	0,15
-1530918	18-084-005-01268-0001	ALMENDROS	S		0,20		0,20	0,20
-1530916	18-084-005-01267-0001	BARBECHO TRADICIONAL	S		3,12		3,12	3,12
-1530915	18-084-005-01266-0001	BARBECHO TRADICIONAL	S		1,35		1,35	1,35
-1530914	18-084-005-01265-0001	BARBECHO TRADICIONAL	S		0,86		0,86	0,86

(1) Con incidencias que retienen pago o deniegan el expediente.

(2) Se calcula sobre superficie declarada admisible.

(3) Aplicación del artículo 16 bis del RD 147/2023.

(4) Expediente con algunos recintos de pastos permanentes ubicados en espacios protegidos donde la carga ganadera mínima será 0,1 UGM/ha.

Puede verificar la integridad de una copia de este documento mediante la lectura del código QR adjunto o mediante el acceso a la dirección <https://ws050.juntadeandalucia.es/verificarFirma> indicando el código de VERIFICACIÓN

FIRMADO POR

RAQUEL MARIA ESPIN CRESPO

17/10/2024

VERIFICACIÓN

Pk2jmJDVJQXVSF7B6ESWF6FEMYA9VL

PÁG. 1651/3958





INCIDENCIAS

INCIDENCIA DESCRIPCIÓN

- 452 Actividad agraria declarada en un recinto no compatible con el uso PA, PR o PS asignado en SIGPAC para ese recinto.
 Recinto:18-054-009-00285-00002 Cultivo:62000 PASTOS PERMANENTES DE 5 O MAS AÑOS-SIN VARIEDAD Secano USO ASIGNADO EN SIGPAC:PA
 Recinto:18-054-009-00285-00009 Cultivo:62000 PASTOS PERMANENTES DE 5 O MAS AÑOS-SIN VARIEDAD Secano USO ASIGNADO EN SIGPAC:PA
- 74018 Productor que no es agricultor a título principal, según los datos del ejercicio fiscal n-1 y seguridad socia.
- 74053 Importe inferior a 100 Euros
- 86119 Carga ganadera NO cumple con el valor mínimo de 0,2 UGM/ha.
 Recinto:18-054-009-00285-00002 Cultivo:62000 PASTOS PERMANENTES DE 5 O MAS AÑOS-SIN VARIEDAD Secano Carga Ganadera:0
 Recinto:18-054-009-00285-00009 Cultivo:62000 PASTOS PERMANENTES DE 5 O MAS AÑOS-SIN VARIEDAD Secano Carga Ganadera:0
- 86121 Recinto superficie forrajera que no realiza la actividad de producción de pastoreo.
 Recinto:18-054-009-00285-00002 Cultivo:62000 PASTOS PERMANENTES DE 5 O MAS AÑOS-SIN VARIEDAD Secano Actividad Agraria del recinto:2
 Recinto:18-054-009-00285-00009 Cultivo:62000 PASTOS PERMANENTES DE 5 O MAS AÑOS-SIN VARIEDAD Secano Actividad Agraria del recinto:2
- 86122 Recinto superficie forrajera que realiza la actividad de producción de pastoreo y no declara el o los códigos del Registro de Explotaciones Ganaderas de Andalucía, REGA.
 Recinto:18-054-009-00285-00002 Cultivo:62000 PASTOS PERMANENTES DE 5 O MAS AÑOS-SIN VARIEDAD Secano
 Recinto:18-054-009-00285-00009 Cultivo:62000 PASTOS PERMANENTES DE 5 O MAS AÑOS-SIN VARIEDAD Secano
- 86124 Recinto de forrajera para Cálculo de Carga Ganadera que No pertenece a Explotación.
 Recinto:18-054-009-00285-00002 Cultivo:62000 PASTOS PERMANENTES DE 5 O MAS AÑOS-SIN VARIEDAD Secano
 Recinto:18-054-009-00285-00009 Cultivo:62000 PASTOS PERMANENTES DE 5 O MAS AÑOS-SIN VARIEDAD Secano

Datos considerados para el Cálculo de la Carga Ganadera del expediente

Superficie determinada para Cálculo Carga Ganadera: 0,00 ha
Carga Ganadera del Expediente: 0,00 ugm/ha

Incidenias de carga ganadera

INCIDENCIA DESCRIPCIÓN

- 452 Actividad agraria declarada en un recinto no compatible con el uso PA, PR o PS asignado en SIGPAC para ese recinto.
 Recinto:18-054-009-00285-00002 Cultivo:62000 PASTOS PERMANENTES DE 5 O MAS AÑOS-SIN VARIEDAD Secano USO ASIGNADO EN SIGPAC:PA
 Recinto:18-054-009-00285-00009 Cultivo:62000 PASTOS PERMANENTES DE 5 O MAS AÑOS-SIN VARIEDAD Secano USO ASIGNADO EN SIGPAC:PA
- 86122 Recinto superficie forrajera que realiza la actividad de producción de pastoreo y no declara el o los códigos del Registro de Explotaciones Ganaderas de Andalucía, REGA.
 Recinto:18-054-009-00285-00002 Cultivo:62000 PASTOS PERMANENTES DE 5 O MAS AÑOS-SIN VARIEDAD Secano
 Recinto:18-054-009-00285-00009 Cultivo:62000 PASTOS PERMANENTES DE 5 O MAS AÑOS-SIN VARIEDAD Secano
- 86124 Recinto de forrajera para Cálculo de Carga Ganadera que No pertenece a Explotación.
 Recinto:18-054-009-00285-00002 Cultivo:62000 PASTOS PERMANENTES DE 5 O MAS AÑOS-SIN VARIEDAD Secano
 Recinto:18-054-009-00285-00009 Cultivo:62000 PASTOS PERMANENTES DE 5 O MAS AÑOS-SIN VARIEDAD Secano
- 86128 Recinto de Forrajeras que no ha contabilizado para Carga Ganadera por no tener una explotación válida para el cálculo de la Carga Ganadera
 Recinto:18-054-009-00285-00002 Cultivo:62 PASTOS PERMANENTES DE 5 O MAS AÑOS-
 Recinto:18-054-009-00285-00009 Cultivo:62 PASTOS PERMANENTES DE 5 O MAS AÑOS-
- 86132 Recinto superficie forrajera que no realiza la actividad de producción de pastoreo.
 Recinto:18-084-005-01267-00001 Cultivo:20000 BARBECHO TRADICIONAL-SIN VARIEDAD Secano
 Recinto:18-084-005-01266-00001 Cultivo:20000 BARBECHO TRADICIONAL-SIN VARIEDAD Secano
 Recinto:18-084-005-01265-00001 Cultivo:20000 BARBECHO TRADICIONAL-SIN VARIEDAD Secano
 Recinto:18-054-009-00285-00002 Cultivo:62000 PASTOS PERMANENTES DE 5 O MAS AÑOS-SIN VARIEDAD Secano
 Recinto:18-054-009-00285-00009 Cultivo:62000 PASTOS PERMANENTES DE 5 O MAS AÑOS-SIN VARIEDAD Secano

(1) Con incidencias que retienen pago o deniegan el expediente.

(2) Se calcula sobre superficie declarada admisible.

(3) Aplicación del artículo 16 bis del RD 147/2023.

(4) Expediente con algunos recintos de pastos permanentes ubicados en espacios protegidos donde la carga ganadera mínima será 0,1 UGM/ha.

Puede verificar la integridad de una copia de este documento mediante la lectura del código QR adjunto o mediante el acceso a la dirección <https://ws050.juntadeandalucia.es/verificarFirma> indicando el código de VERIFICACIÓN

FIRMADO POR	RAQUEL MARIA ESPIN CRESPO	17/10/2024
VERIFICACIÓN	Pk2jmJDVJQXVSF7B6ESWF6FEMYA9VL	PÁG. 1652/3958





APELLIDOS Y NOMBRE / RAZÓN SOCIAL

MARTINEZ RECHE JUAN PEDRO

NIF

***6668*

EXPEDIENTE

1178153

RESOLUCIÓN

DENEGACIÓN DE LA AYUDA

DATOS DE MANTENIMIENTO UNIDADES

GRUPO DE PAGO	Sup. Dec. Admisible	Sup. Resuelta	Sobredecl.	% Sobredecl.
ZONAS DE LIMITACIONES NATURALES	0,00	0,00	0,00	0,00

RESUMEN DE PAGOS

	IMPORTE (Euros)			
	RESUELTO	FEADER	MAPA	CAPADR
A pagar	0,00	0,00	0,00	0,00

APLICACIÓN DE REDUCCIONES Y PENALIZACIONES (%)

Criterios de subvencionabilidad (1)	Presentación tardía	Omisión declaración	Condicionalidad
100,00	0,00	0,00	0,00

IMPORTE (Euros)

Calculado(2)	Reducción	Penalización	Reducción Penalización (3)	Penalización adicional	Resuelto	FEADER	MAPA	CAPADR
0,00 €	0,00 €	0,00 €	0,00 €	0,00 €	0,00 €	0,00 €	0,00 €	0,00 €
Importe Unitario:	54,00 €	Nuevo Importe Unitario:	0,00 €					

RECINTOS PROPUESTOS

REF.	REFERENCIA SIGPAC	CULTIVO	S/R	USO SIGPAC	Sup. Dec. admisible	Sup. Campo	Sup. Determ.	Sup. Resuelta
-520766	18-054-001-00415-0003	OLIVAR	S		0,02		0,02	0,02
1700000006367192	18-054-001-00243-0001	OLIVAR	S		2,23		2,23	2,23
1700000006367193	18-054-001-00326-0008	BARBECHO TRADICIONAL	S		0,08		0,08	0,08
1700000006367197	18-054-002-00015-0017	MEZCLA AVENA-CEBADA	S		0,41		0,41	0,41
1700000006367200	18-054-001-00258-0001	OLIVAR	S		0,36		0,36	0,36
1700000006367203	18-054-001-00289-0001	OLIVAR	S		2,56		2,56	2,56
1700000006367204	18-054-001-00313-0001	OLIVAR	R		1,73		1,73	1,73
1700000006367205	18-054-001-00320-0001	OLIVAR	R		0,85		0,85	0,85
1700000006367206	18-054-001-00328-0004	OLIVAR	S		0,02		0,02	0,02
1700000006367207	18-054-001-00652-0001	OLIVAR	S		2,77		2,77	2,77
1700000006367208	18-054-001-00326-0007	OLIVAR	S		0,18		0,18	0,18
1700000006367209	18-054-001-00337-0003	OLIVAR	S		0,05		0,05	0,05
1700000006367210	18-054-001-00414-0001	OLIVAR	S		0,20		0,20	0,20
1700000006367212	18-054-001-00353-0003	OLIVAR	S		0,02		0,02	0,02
1700000006367213	18-054-002-00014-0001	OLIVAR	S		0,08		0,08	0,08
1700000006367214	18-054-002-00015-0020	OLIVAR	S		1,18		1,18	1,18
1700000006367215	18-054-001-00500-0001	OLIVAR	S		1,30		1,30	1,30
1700000006367216	18-054-001-00603-0001	OLIVAR	S		0,34		0,34	0,34
1700000006367217	18-054-001-00604-0001	OLIVAR	S		0,04		0,04	0,04
1700000006367218	18-054-001-00431-0002	OLIVAR	R		2,00		2,00	2,00
1700000006367219	18-054-001-00672-0002	OLIVAR	R		0,51		0,51	0,51
1700000006367220	18-054-002-00015-0016	MEZCLA AVENA-CEBADA	S		0,11		0,11	0,11
1700000006367222	18-054-002-00015-0002	OLIVAR	S		4,77		4,77	4,77
1700000006367223	18-054-002-00015-0018	OLIVAR	S		1,19		1,19	1,19
1700000006367232	18-054-001-00432-0001	ALMENDROS	S		0,32		0,32	0,32
1700000006367233	18-054-002-00015-0003	ALMENDROS	S		0,89		0,89	0,89

(1) Con incidencias que retienen pago o deniegan el expediente.

(2) Se calcula sobre superficie declarada admisible.

(3) Aplicación del artículo 16 bis del RD 147/2023.

(4) Expediente con algunos recintos de pastos permanentes ubicados en espacios protegidos donde la carga ganadera mínima será 0,1 UGM/ha.

Puede verificar la integridad de una copia de este documento mediante la lectura del código QR adjunto o mediante el acceso a la dirección <https://ws050.juntadeandalucia.es/verificarFirma> indicando el código de VERIFICACIÓN

FIRMADO POR

RAQUEL MARIA ESPIN CRESPO

17/10/2024

VERIFICACIÓN

Pk2jmJDVJQXVSF7B6ESWF6FEMYA9VL

PÁG. 1653/3958





INCIDENCIAS

INCIDENCIA DESCRIPCIÓN

- 2454 Solicitante de intervención 6613 cuyo regimen de afiliacion a la SS no es ni el sistema especial agrario(cuenta ajena) ni autonomo con actividad agraria.
- 74018 Productor que no es agricultor a título principal, según los datos del ejercicio fiscal n-1 y seguridad socia.
- 74053 Importe inferior a 100 Euros
- 86119 Carga ganadera NO cumple con el valor mínimo de 0,2 UGM/ha.
Recinto:18-054-002-00015-00015 Cultivo:62000 PASTOS PERMANENTES DE 5 O MAS AÑOS-SIN VARIEDAD Secano Carga Ganadera:0
- 86121 Recinto superficie forrajera que no realiza la actividad de producción de pastoreo.
Recinto:18-054-002-00015-00015 Cultivo:62000 PASTOS PERMANENTES DE 5 O MAS AÑOS-SIN VARIEDAD Secano Actividad Agraria del recinto:5
- 86122 Recinto superficie forrajera que realiza la actividad de producción de pastoreo y no declara el o los códigos del Registro de Explotaciones Ganaderas de Andalucía, REGA.
Recinto:18-054-002-00015-00015 Cultivo:62000 PASTOS PERMANENTES DE 5 O MAS AÑOS-SIN VARIEDAD Secano
- 86124 Recinto de forrajera para Cálculo de Carga Ganadera que No pertenece a Explotación.
Recinto:18-054-002-00015-00015 Cultivo:62000 PASTOS PERMANENTES DE 5 O MAS AÑOS-SIN VARIEDAD Secano

Datos considerados para el Cálculo de la Carga Ganadera del expediente

Superficie determinada para Cálculo Carga Ganadera: 0,00 ha
Carga Ganadera del Expediente: 0,00 ugm/ha

Incidencias de carga ganadera

INCIDENCIA DESCRIPCIÓN

- 86122 Recinto superficie forrajera que realiza la actividad de producción de pastoreo y no declara el o los códigos del Registro de Explotaciones Ganaderas de Andalucía, REGA.
Recinto:18-054-002-00015-00015 Cultivo:62000 PASTOS PERMANENTES DE 5 O MAS AÑOS-SIN VARIEDAD Secano
- 86124 Recinto de forrajera para Cálculo de Carga Ganadera que No pertenece a Explotación.
Recinto:18-054-002-00015-00015 Cultivo:62000 PASTOS PERMANENTES DE 5 O MAS AÑOS-SIN VARIEDAD Secano
- 86128 Recinto de Forrajeras que no ha contabilizado para Carga Ganadera por no tener una explotación válida para el cálculo de la Carga Ganadera
Recinto:18-198-001-00156-00001 Cultivo:62 PASTOS PERMANENTES DE 5 O MAS AÑOS-
Recinto:23-070-005-00571-00002 Cultivo:62 PASTOS PERMANENTES DE 5 O MAS AÑOS-
Recinto:18-054-002-00015-00015 Cultivo:62 PASTOS PERMANENTES DE 5 O MAS AÑOS-
Recinto:23-070-005-00571-00003 Cultivo:62 PASTOS PERMANENTES DE 5 O MAS AÑOS-
- 86132 Recinto superficie forrajera que no realiza la actividad de producción de pastoreo.
Recinto:18-054-001-00326-00008 Cultivo:20000 BARBECHO TRADICIONAL-SIN VARIEDAD Secano
Recinto:18-054-002-00015-00015 Cultivo:62000 PASTOS PERMANENTES DE 5 O MAS AÑOS-SIN VARIEDAD Secano
- 86133 Recinto de forrajera No solicitado para Cálculo de Carga Ganadera que No pertenece a Explotación.
Recinto:18-198-001-00156-00001 Cultivo:62000 PASTOS PERMANENTES DE 5 O MAS AÑOS-SIN VARIEDAD Secano
Recinto:23-070-005-00571-00002 Cultivo:62000 PASTOS PERMANENTES DE 5 O MAS AÑOS-SIN VARIEDAD Secano
Recinto:23-070-005-00571-00003 Cultivo:62000 PASTOS PERMANENTES DE 5 O MAS AÑOS-SIN VARIEDAD Secano

(1) Con incidencias que retienen pago o deniegan el expediente.

(2) Se calcula sobre superficie declarada admisible.

(3) Aplicación del artículo 16 bis del RD 147/2023.

(4) Expediente con algunos recintos de pastos permanentes ubicados en espacios protegidos donde la carga ganadera mínima será 0,1 UGM/ha.

Puede verificar la integridad de una copia de este documento mediante la lectura del código QR adjunto o mediante el acceso a la dirección <https://ws050.juntadeandalucia.es/verificarFirma> indicando el código de VERIFICACIÓN

FIRMADO POR	RAQUEL MARIA ESPIN CRESPO	17/10/2024	
VERIFICACIÓN	Pk2jmJDVJQXVSF7B6ESWF6FEMYA9VL	PÁG. 1654/3958	



APELLIDOS Y NOMBRE / RAZÓN SOCIAL

MIRAS MARTINEZ ELISEO

NIF

***6193*

EXPEDIENTE

1154926

RESOLUCIÓN

DENEGACIÓN DE LA AYUDA

DATOS DE MANTENIMIENTO UNIDADES

GRUPO DE PAGO

ZONAS DE LIMITACIONES NATURALES

Sup. Dec. Admisible
0,49

Sup. Resuelta
0,49

Sobredecl.
0,00

% Sobredecl.
0,00

RESUMEN DE PAGOS

	IMPORTE (Euros)			
	RESUELTO	FEADER	MAPA	CAPADR
A pagar	0,00	0,00	0,00	0,00

APLICACIÓN DE REDUCCIONES Y PENALIZACIONES (%)

Crterios de subvencionabilidad (1)	Presentación tardía	Omisión declaración	Condicionalidad
100,00	0,00	0,00	0,00

IMPORTE (Euros)

Calculado(2)	Reducción	Penalización	Reducción Penalización (3)	Penalización adicional	Resuelto	FEADER	MAPA	CAPADR
26,46 €	0,00 €	0,00 €	0,00 €	0,00 €	0,00 €	0,00 €	0,00 €	0,00 €
Importe Unitario:	54,00 €	Nuevo Importe Unitario:	54,00 €					

RECINTOS PROPUESTOS

REF.	REFERENCIA SIGPAC	CULTIVO	S/R	USO SIGPAC	Sup. Dec. admisible	Sup. Campo	Sup. Determ.	Sup. Resuelta
170000006641480	18-054-002-00180-0001	OLIVAR	S		0,20		0,20	0,20
170000006641481	18-054-002-00179-0002	OLIVAR	S		0,16		0,16	0,16
170000006641487	18-054-002-00106-0001	OLIVAR	R		0,13		0,13	0,13

INCIDENCIAS

INCIDENCIA DESCRIPCIÓN

74053 Importe inferior a 100 Euros

(1) Con incidencias que retienen pago o deniegan el expediente.

(2) Se calcula sobre superficie declarada admisible.

(3) Aplicación del artículo 16 bis del RD 147/2023.

(4) Expediente con algunos recintos de pastos permanentes ubicados en espacios protegidos donde la carga ganadera mínima será 0,1 UGM/ha.

Puede verificar la integridad de una copia de este documento mediante la lectura del código QR adjunto o mediante el acceso a la dirección <https://ws050.juntadeandalucia.es/verificarFirma> indicando el código de VERIFICACIÓN

FIRMADO POR

RAQUEL MARIA ESPIN CRESPO

17/10/2024

VERIFICACIÓN

Pk2jmJDVJQXVSF7B6ESWF6FEMYA9VL

PÁG. 1655/3958





APELLIDOS Y NOMBRE / RAZÓN SOCIAL

MOLINA CABALLERO MARIA ASCENSION

NIF

***9467*

EXPEDIENTE

1227271

RESOLUCIÓN

DENEGACIÓN DE LA AYUDA

DATOS DE MANTENIMIENTO UNIDADES

GRUPO DE PAGO

ZONAS DE LIMITACIONES NATURALES

Sup. Dec. Admisible

0,00

Sup. Resuelta

0,00

Sobredecl.

0,00

% Sobredecl.

0,00

RESUMEN DE PAGOS

	IMPORTE (Euros)			
	RESUELTO	FEADER	MAPA	CAPADR
A pagar	0,00	0,00	0,00	0,00

APLICACIÓN DE REDUCCIONES Y PENALIZACIONES (%)

Criterios de subvencionabilidad (1)	Presentación tardía	Omisión declaración	Condicionidad
100,00	0,00	0,00	0,00

IMPORTE (Euros)

Calculado(2)	Reducción	Penalización	Reducción Penalización (3)	Penalización adicional	Resuelto	FEADER	MAPA	CAPADR
0,00 €	0,00 €	0,00 €	0,00 €	0,00 €	0,00 €	0,00 €	0,00 €	0,00 €
Importe Unitario:	54,00 €	Nuevo Importe Unitario:	0,00 €					

(1) Con incidencias que retienen pago o deniegan el expediente.

(2) Se calcula sobre superficie declarada admisible.

(3) Aplicación del artículo 16 bis del RD 147/2023.

(4) Expediente con algunos recintos de pastos permanentes ubicados en espacios protegidos donde la carga ganadera mínima será 0,1 UGM/ha.

Puede verificar la integridad de una copia de este documento mediante la lectura del código QR adjunto o mediante el acceso a la dirección <https://ws050.juntadeandalucia.es/verificarFirma> indicando el código de VERIFICACIÓN

FIRMADO POR	RAQUEL MARIA ESPIN CRESPO	17/10/2024	
VERIFICACIÓN	Pk2jmJDVJQXVSF7B6ESWF6FEMYA9VL	PÁG. 1656/3958	



RECINTOS PROPUESTOS

REF.	REFERENCIA SIGPAC	CULTIVO	S/R	USO SIGPAC	Sup. Dec. admisible	Sup. Campo	Sup. Determ.	Sup. Resuelta
-1090833	18-062-012-00848-0001	ALMENDROS	S		0,36		0,36	0,36
-1090832	18-062-008-00285-0001	CEBADA	S		0,38		0,38	0,38
-1090831	18-062-008-00192-0002	MELOCOTONEROS	S		1,53		1,53	1,53
-749235	18-062-004-00075-0001	OLIVAR	S		0,02		0,02	0,02
-729694	18-062-005-00749-0001	CEBADA	S		0,08		0,08	0,08
-154714	18-062-005-00136-0001	CEBADA	S		0,01		0,01	0,01
-154682	18-062-005-00135-0001	CEBADA	S		1,17		1,17	1,17
-109584	18-062-012-00176-0003	CEBADA	S		0,03		0,03	0,03
-109583	18-062-012-00176-0002	CEBADA	S		0,03		0,03	0,03
-109581	18-062-011-00150-0004	ALMENDROS	S		0,03		0,03	0,03
4196616	18-062-008-00069-0003	OLIVAR	S		0,98		0,98	0,98
170000006001227	18-049-008-00033-0001	OLIVAR	S		0,90		0,90	0,90
170000006001228	18-062-005-00543-0001	CEBADA	S		0,13		0,13	0,13
170000006001230	18-062-005-00546-0001	CEBADA	S		0,56		0,56	0,56
170000006001231	18-062-005-00232-0001	CEBADA	S		1,05		1,05	1,05
170000006001232	18-062-005-00267-0001	CEBADA	S		0,52		0,52	0,52
170000006001233	18-062-005-00232-0002	CEBADA	S		0,01		0,01	0,01
170000006001234	18-062-005-00538-0001	CEBADA	S		1,05		1,05	1,05
170000006001235	18-062-005-00110-0001	CEBADA	S		0,46		0,46	0,46
170000006001236	18-062-005-00132-0002	CEBADA	S		0,51		0,51	0,51
170000006001237	18-062-003-00095-0001	CEBADA	S		1,18		1,18	1,18
170000006001238	18-062-004-00790-0001	CEBADA	S		0,32		0,32	0,32
170000006001243	18-062-012-00175-0001	CEBADA	S		0,54		0,54	0,54
170000006001245	18-062-012-09004-0006	CEBADA	S		0,06		0,06	0,06
170000006001246	18-062-012-00855-0001	CEBADA	S		0,17		0,17	0,17
170000006001247	18-062-012-00847-0001	ALMENDROS	S		0,19		0,19	0,19
170000006001248	18-062-020-00144-0001	CEBADA	S		0,13		0,13	0,13
170000006001249	18-062-012-00856-0002	CEBADA	S		0,38		0,38	0,38
170000006001250	18-062-008-00128-0001	CEBADA	S		0,58		0,58	0,58
170000006001251	18-062-008-00132-0001	BARBECHO TRADICIONAL	S		1,83		1,83	1,83
170000006001252	18-062-008-00285-0001	CEBADA	S		0,58		0,58	0,58
170000006001254	18-062-008-00294-0001	CEBADA	S		0,67		0,67	0,67
170000006001255	18-062-008-00192-0001	CEBADA	S		0,06		0,06	0,06
170000006001256	18-062-008-00292-0001	CEBADA	S		0,40		0,40	0,40
170000006001257	18-062-008-00293-0001	CEBADA	S		0,18		0,18	0,18
170000006001259	18-062-012-00081-0001	CEBADA	S		0,32		0,32	0,32
170000006001261	18-062-008-00402-0001	CEBADA	S		0,19		0,19	0,19
170000006001264	18-062-005-00057-0001	OLIVAR	S		1,07		1,07	1,07
170000006001265	18-062-005-00389-0001	OLIVAR	S		0,56		0,56	0,56
170000006001275	18-049-008-00032-0001	OLIVAR	S		0,09		0,09	0,09
170000006001277	18-062-012-00636-0005	MELOCOTONEROS	S		0,04		0,04	0,04
170000006001278	18-062-005-00412-0001	CEBADA	S		2,03		2,03	2,03
170000006001285	18-062-012-00636-0003	ALMENDROS	S		0,13		0,13	0,13
170000006001286	18-062-012-00637-0003	ALMENDROS	S		0,84		0,84	0,84
170000006001289	18-062-012-00839-0001	ALMENDROS	S		0,56		0,56	0,56
170000006001291	18-062-012-00496-0001	OLIVAR	S		0,46		0,46	0,46
170000006001295	18-062-011-00150-0002	CEBADA	S		1,56		1,56	1,56
170000006001298	18-062-012-00549-0002	GARBANZOS	S		1,92		1,92	1,92
170000006001299	18-062-012-00550-0002	GARBANZOS	S		5,21		5,21	5,21
170000006001300	18-062-012-00552-0001	GARBANZOS	S		1,10		1,10	1,10
170000006001302	18-062-021-00038-0001	CEBADA	S		0,59		0,59	0,59
170000006001303	18-062-021-00039-0001	CEBADA	S		0,58		0,58	0,58

(1) Con incidencias que retienen pago o deniegan el expediente.

(2) Se calcula sobre superficie declarada admisible.

(3) Aplicación del artículo 16 bis del RD 147/2023.

(4) Expediente con algunos recintos de pastos permanentes ubicados en espacios protegidos donde la carga ganadera mínima será 0,1 UGM/ha.

Puede verificar la integridad de una copia de este documento mediante la lectura del código QR adjunto o mediante el acceso a la dirección <https://ws050.juntadeandalucia.es/verificarFirma> indicando el código de VERIFICACIÓN

FIRMADO POR

RAQUEL MARIA ESPIN CRESPO

17/10/2024

VERIFICACIÓN

Pk2jmJDVJQXVSF7B6ESWF6FEMYA9VL

PÁG. 1657/3958



**RECINTOS PROPUESTOS**

REF.	REFERENCIA SIGPAC	CULTIVO	S/R	USO SIGPAC	Sup. Dec. admisible	Sup. Campo	Sup. Determ.	Sup. Resuelta
170000006001304	18-062-021-00040-0001	CEBADA	S		0,69		0,69	0,69
170000006001305	18-062-012-00080-0001	CEBADA	S		0,82		0,82	0,82
170000006001306	18-062-008-00123-0001	CEBADA	S		0,43		0,43	0,43
170000006001307	18-062-008-00403-0001	CEBADA	S		0,21		0,21	0,21
170000006001308	18-062-005-00403-0001	OLIVAR	S		0,54		0,54	0,54
170000006001309	18-062-011-00297-0001	CEBADA	S		1,01		1,01	1,01
170000006001310	18-062-011-00436-0001	CEBADA	S		0,78		0,78	0,78
170000006001311	18-062-011-00437-0001	CEBADA	S		0,85		0,85	0,85

INCIDENCIAS**INCIDENCIA DESCRIPCIÓN**

- 2454 Solicitante de intervención 6613 cuyo regimen de afiliacion a la SS no es ni el sistema especial agrario(cuenta ajena) ni autonomo con actividad agraria.
- 3795 Recinto declarado con una situación de riesgo de abandono.
Recinto:18-062-011-00150-00004 Cultivo: -
- 74018 Productor que no es agricultor a título principal, según los datos del ejercicio fiscal n-1 y seguridad socia.
- 74053 Importe inferior a 100 Euros

Datos considerados para el Cálculo de la Carga Ganadera del expediente

Superficie determinada para Cálculo Carga Ganadera: 0,00 ha

Carga Ganadera del Expediente: 0,00 ugm/ha

Incidenias de carga ganadera**INCIDENCIA DESCRIPCIÓN**

- 86132 Recinto superficie forrajera que no realiza la actividad de producción de pastoreo.
Recinto:18-062-008-00132-00001 Cultivo:20000 BARBECHO TRADICIONAL-SIN VARIEDAD Secano

(1) Con incidencias que retienen pago o deniegan el expediente.

(2) Se calcula sobre superficie declarada admisible.

(3) Aplicación del artículo 16 bis del RD 147/2023.

(4) Expediente con algunos recintos de pastos permanentes ubicados en espacios protegidos donde la carga ganadera mínima será 0,1 UGM/ha.

Puede verificar la integridad de una copia de este documento mediante la lectura del código QR adjunto o mediante el acceso a la dirección <https://ws050.juntadeandalucia.es/verificarFirma> indicando el código de VERIFICACIÓN

FIRMADO POR

RAQUEL MARIA ESPIN CRESPO

17/10/2024

VERIFICACIÓN

Pk2jmJDVJQXVSF7B6ESWF6FEMYA9VL

PÁG. 1658/3958





APELLIDOS Y NOMBRE / RAZÓN SOCIAL

MOLINA GARCÍA ADRIAN

NIF

****1266*

EXPEDIENTE

1284570

RESOLUCIÓN

DENEGACIÓN DE LA AYUDA

DATOS DE MANTENIMIENTO UNIDADES

GRUPO DE PAGO

ZONAS DE LIMITACIONES NATURALES

Sup. Dec. Admisible

0,00

Sup. Resuelta

0,00

Sobredecl.

0,00

% Sobredecl.

0,00

RESUMEN DE PAGOS

IMPORTE (Euros)

	RESUELTO	FEADER	MAPA	CAPADR
A pagar	0,00	0,00	0,00	0,00

APLICACIÓN DE REDUCCIONES Y PENALIZACIONES (%)

Crterios de subvencionabilidad (1)	Presentación tardía	Omisión declaración	Condicionalidad
100,00	0,00	0,00	0,00

IMPORTE (Euros)

Calculado(2)	Reducción	Penalización	Reducción Penalización (3)	Penalización adicional	Resuelto	FEADER	MAPA	CAPADR
0,00 €	0,00 €	0,00 €	0,00 €	0,00 €	0,00 €	0,00 €	0,00 €	0,00 €
Importe Unitario:	54,00 €	Nuevo Importe Unitario:	0,00 €					

RECINTOS PROPUESTOS

REF.	REFERENCIA SIGPAC	CULTIVO	S/R	USO SIGPAC	Sup. Dec. admisible	Sup. Campo	Sup. Determ.	Sup. Resuelta
6945305	18-152-006-00060-0003	OLIVAR	S		2,80		2,80	2,80
1700000006847752	18-015-010-00055-0001	TRIGO BLANDO	S		1,32		1,32	1,32
1700000006847756	18-152-008-00043-0001	OLIVAR	S		4,13		4,13	4,13
1700000006847759	18-015-010-00035-0002	TRIGO BLANDO	S		0,36		0,36	0,36
1700000006847772	18-015-014-00057-0001	BARBECHO TRADICIONAL	S		1,10		1,10	1,10
1700000006847773	18-015-012-00009-0001	BARBECHO TRADICIONAL	S		1,57		1,57	1,57
1700000006847780	18-015-010-00014-0001	TRIGO BLANDO	S		1,13		1,13	1,13

INCIDENCIAS

INCIDENCIA DESCRIPCIÓN

- 463 Productor que en su Declaración responsable no marca SÍ o NO en la casilla de "Realiza alguna actividad de las incluidas en el R.D."
- 74018 Productor que no es agricultor a título principal, según los datos del ejercicio fiscal n-1 y seguridad socia.
- 74053 Importe inferior a 100 Euros
- 86021 Verifica que determinados recintos declarados por el expte para la operación, no se corresponde con la ZONA DESFAVORECIDA. Y no ha sido solicitada la operación análoga o correspondiente.
Recinto:18-070-012-00025-00002 Cultivo:1037 TRIGO BLANDO-ARTUR NICK Secano Operación correcta del recinto:6613.3
Recinto:18-070-012-00026-00002 Cultivo:1037 TRIGO BLANDO-ARTUR NICK Secano Operación correcta del recinto:6613.3

Datos considerados para el Cálculo de la Carga Ganadera del expediente

Superficie determinada para Cálculo Carga Ganadera: 0,00 ha
Carga Ganadera del Expediente: 0,00 ugm/ha

Incidenias de carga ganadera

INCIDENCIA DESCRIPCIÓN

- 86132 Recinto superficie forrajera que no realiza la actividad de producción de pastoreo.
Recinto:18-015-014-00057-00001 Cultivo:20000 BARBECHO TRADICIONAL-SIN VARIEDAD Secano
Recinto:18-015-012-00009-00001 Cultivo:20000 BARBECHO TRADICIONAL-SIN VARIEDAD Secano

(1) Con incidencias que retienen pago o deniegan el expediente.

(2) Se calcula sobre superficie declarada admisible.

(3) Aplicación del artículo 16 bis del RD 147/2023.

(4) Expediente con algunos recintos de pastos permanentes ubicados en espacios protegidos donde la carga ganadera mínima será 0,1 UGM/ha.

Puede verificar la integridad de una copia de este documento mediante la lectura del código QR adjunto o mediante el acceso a la dirección <https://ws050.juntadeandalucia.es/verificarFirma> indicando el código de VERIFICACIÓN

FIRMADO POR

RAQUEL MARIA ESPIN CRESPO

17/10/2024

VERIFICACIÓN

Pk2jmJDVJQXVSF7B6ESWF6FEMYA9VL

PÁG. 1659/3958





APELLIDOS Y NOMBRE / RAZÓN SOCIAL

MOLINA HERVAS JOSE JAVIER

NIF

****1794*

EXPEDIENTE

1258242

RESOLUCIÓN

DENEGACIÓN DE LA AYUDA

DATOS DE MANTENIMIENTO UNIDADES

GRUPO DE PAGO

ZONAS DE LIMITACIONES NATURALES

Sup. Dec. Admisible

0,00

Sup. Resuelta

0,00

Sobredecl.

0,00

% Sobredecl.

0,00

RESUMEN DE PAGOS

IMPORTE (Euros)

	RESUELTO	FEADER	MAPA	CAPADR
A pagar	0,00	0,00	0,00	0,00

APLICACIÓN DE REDUCCIONES Y PENALIZACIONES (%)

Crterios de subvencionabilidad (1)	Presentación tardía	Omisión declaración	Condicionalidad
100,00	0,00	0,00	0,00

IMPORTE (Euros)

Calculado(2)	Reducción	Penalización	Reducción adicional	Penalización adicional	Resuelto	FEADER	MAPA	CAPADR
0,00 €	0,00 €	0,00 €	0,00 €	0,00 €	0,00 €	0,00 €	0,00 €	0,00 €
Importe Unitario:	54,00 €	Nuevo Importe Unitario:	0,00 €					

RECINTOS PROPUESTOS

REF.	REFERENCIA SIGPAC	CULTIVO	S/R	USO SIGPAC	Sup. Dec. admisible	Sup. Campo	Sup. Determ.	Sup. Resuelta
5232503	18-202-044-00016-0001	OLIVAR	S		1,29		1,29	1,29
5232504	18-202-044-00016-0002	BARBECHO TRADICIONAL	S		0,10		0,10	0,10
5232544	18-202-044-00017-0001	OLIVAR	S		1,45		1,45	1,45

INCIDENCIAS

INCIDENCIA DESCRIPCIÓN

- 2454 Solicitante de intervención 6613 cuyo regimen de afiliacion a la SS no es ni el sistema especial agrario(cuenta ajena) ni autonomo con actividad agraria.
- 74018 Productor que no es agricultor a título principal, según los datos del ejercicio fiscal n-1 y seguridad socia.
- 74053 Importe inferior a 100 Euros

Datos considerados para el Cálculo de la Carga Ganadera del expediente

Superficie determinada para Cálculo Carga Ganadera: 0,00 ha
Carga Ganadera del Expediente: 0,00 ugm/ha

Incidenias de carga ganadera

INCIDENCIA DESCRIPCIÓN

- 86132 Recinto superficie forrajera que no realiza la actividad de producción de pastoreo.
Recinto:18-202-044-00016-00002 Cultivo:20000 BARBECHO TRADICIONAL-SIN VARIEDAD Secano

(1) Con incidencias que retienen pago o deniegan el expediente.

(2) Se calcula sobre superficie declarada admisible.

(3) Aplicación del artículo 16 bis del RD 147/2023.

(4) Expediente con algunos recintos de pastos permanentes ubicados en espacios protegidos donde la carga ganadera mínima será 0,1 UGM/ha.

Puede verificar la integridad de una copia de este documento mediante la lectura del código QR adjunto o mediante el acceso a la dirección <https://ws050.juntadeandalucia.es/verificarFirma> indicando el código de VERIFICACIÓN

FIRMADO POR	RAQUEL MARIA ESPIN CRESPO	17/10/2024
VERIFICACIÓN	Pk2jmJDVJQXVSF7B6ESWF6FEMYA9VL	PÁG. 1660/3958





APELLIDOS Y NOMBRE / RAZÓN SOCIAL

MOLINA HERVAS JUAN FEDERICO

NIF
****2220*

EXPEDIENTE

1258244

RESOLUCIÓN

DENEGACIÓN DE LA AYUDA

DATOS DE MANTENIMIENTO UNIDADES

GRUPO DE PAGO

ZONAS DE LIMITACIONES NATURALES

Sup. Dec. Admisible	Sup. Resuelta	Sobredecl.	% Sobredecl.
0,00	0,00	0,00	0,00

RESUMEN DE PAGOS

	IMPORTE (Euros)			
	RESUELTO	FEADER	MAPA	CAPADR
A pagar	0,00	0,00	0,00	0,00

APLICACIÓN DE REDUCCIONES Y PENALIZACIONES (%)

Criterios de subvencionabilidad (1)	Presentación tardía	Omisión declaración	Condicionalidad
100,00	0,00	0,00	0,00

IMPORTE (Euros)

Calculado(2)	Reducción	Penalización	Reducción Penalización (3)	Penalización adicional	Resuelto	FEADER	MAPA	CAPADR
0,00 €	0,00 €	0,00 €	0,00 €	0,00 €	0,00 €	0,00 €	0,00 €	0,00 €
Importe Unitario:	54,00 €	Nuevo Importe Unitario:	0,00 €					

RECINTOS PROPUESTOS

REF.	REFERENCIA SIGPAC	CULTIVO	S/R	USO SIGPAC	Sup. Dec. admisible	Sup. Campo	Sup. Determ.	Sup. Resuelta
5232555	18-202-044-00069-0001	OLIVAR	S		2,93		2,93	2,93
5232557	18-202-044-00071-0001	OLIVAR	S		2,57		2,57	2,57
5240931	18-204-036-00014-0003	OLIVAR	S		2,30		2,30	2,30

INCIDENCIAS

INCIDENCIA DESCRIPCIÓN

74018	Productor que no es agricultor a título principal, según los datos del ejercicio fiscal n-1 y seguridad socia.
74053	Importe inferior a 100 Euros

(1) Con incidencias que retienen pago o deniegan el expediente.

(2) Se calcula sobre superficie declarada admisible.

(3) Aplicación del artículo 16 bis del RD 147/2023.

(4) Expediente con algunos recintos de pastos permanentes ubicados en espacios protegidos donde la carga ganadera mínima será 0,1 UGM/ha.

Puede verificar la integridad de una copia de este documento mediante la lectura del código QR adjunto o mediante el acceso a la dirección <https://ws050.juntadeandalucia.es/verificarFirma> indicando el código de VERIFICACIÓN

FIRMADO POR

RAQUEL MARIA ESPIN CRESPO

17/10/2024

VERIFICACIÓN

Pk2jmJDVJQXVSF7B6ESWF6FEMYA9VL

PÁG. 1661/3958





APELLIDOS Y NOMBRE / RAZÓN SOCIAL

MOLINA HERVAS VICTORINA CARMEN

NIF

****2888*

EXPEDIENTE

1258246

RESOLUCIÓN

DENEGACIÓN DE LA AYUDA

DATOS DE MANTENIMIENTO UNIDADES

GRUPO DE PAGO

ZONAS DE LIMITACIONES NATURALES

Sup. Dec. Admisible

0,00

Sup. Resuelta

0,00

Sobredecl.

0,00

% Sobredecl.

0,00

RESUMEN DE PAGOS

IMPORTE (Euros)

	RESUELTO	FEADER	MAPA	CAPADR
A pagar	0,00	0,00	0,00	0,00

APLICACIÓN DE REDUCCIONES Y PENALIZACIONES (%)

Crterios de subvencionabilidad (1)	Presentación tardía	Omisión declaración	Condicionalidad
100,00	0,00	0,00	0,00

IMPORTE (Euros)

Calculado(2)	Reducción	Penalización	Reducción Penalización (3)	Penalización adicional	Resuelto	FEADER	MAPA	CAPADR
0,00 €	0,00 €	0,00 €	0,00 €	0,00 €	0,00 €	0,00 €	0,00 €	0,00 €
Importe Unitario:	54,00 €	Nuevo Importe Unitario:	0,00 €					

RECINTOS PROPUESTOS

REF.	REFERENCIA SIGPAC	CULTIVO	S/R	USO SIGPAC	Sup. Dec. admisible	Sup. Campo	Sup. Determ.	Sup. Resuelta
5232571	18-202-044-00070-0001	OLIVAR	S		5,07		5,07	5,07
5240940	18-204-036-00014-0003	OLIVAR	S		2,29		2,29	2,29

INCIDENCIAS

INCIDENCIA DESCRIPCIÓN

2454	Solicitante de intervención 6613 cuyo regimen de afiliación a la SS no es ni el sistema especial agrario(cuenta ajena) ni autonomo con actividad agraria.
74018	Productor que no es agricultor a título principal, según los datos del ejercicio fiscal n-1 y seguridad socia.
74053	Importe inferior a 100 Euros

(1) Con incidencias que retienen pago o deniegan el expediente.

(2) Se calcula sobre superficie declarada admisible.

(3) Aplicación del artículo 16 bis del RD 147/2023.

(4) Expediente con algunos recintos de pastos permanentes ubicados en espacios protegidos donde la carga ganadera mínima será 0,1 UGM/ha.

Puede verificar la integridad de una copia de este documento mediante la lectura del código QR adjunto o mediante el acceso a la dirección <https://ws050.juntadeandalucia.es/verificarFirma> indicando el código de VERIFICACIÓN

FIRMADO POR	RAQUEL MARIA ESPIN CRESPO	17/10/2024
VERIFICACIÓN	Pk2jmJDVJQXVSF7B6ESWF6FEMYA9VL	PÁG. 1662/3958





APELLIDOS Y NOMBRE / RAZÓN SOCIAL

MOLINA LOPEZ JUAN CARLOS

NIF

***1117*

EXPEDIENTE

1118035

RESOLUCIÓN

DENEGACIÓN DE LA AYUDA

DATOS DE MANTENIMIENTO UNIDADES

GRUPO DE PAGO

ZONAS DE LIMITACIONES NATURALES

Sup. Dec. Admisible

0,00

Sup. Resuelta

0,00

Sobredecl.

0,00

% Sobredecl.

0,00

RESUMEN DE PAGOS

IMPORTE (Euros)

	RESUELTO	FEADER	MAPA	CAPADR
A pagar	0,00	0,00	0,00	0,00

APLICACIÓN DE REDUCCIONES Y PENALIZACIONES (%)

Criterios de subvencionabilidad (1)	Presentación tardía	Omisión declaración	Condicionalidad
100,00	0,00	0,00	0,00

IMPORTE (Euros)

Calculado(2)	Reducción	Penalización	Reducción Penalización (3)	Penalización adicional	Resuelto	FEADER	MAPA	CAPADR
0,00 €	0,00 €	0,00 €	0,00 €	0,00 €	0,00 €	0,00 €	0,00 €	0,00 €
Importe Unitario:	54,00 €	Nuevo Importe Unitario:	0,00 €					

RECINTOS PROPUESTOS

REF.	REFERENCIA SIGPAC	CULTIVO	S/R	USO SIGPAC	Sup. Dec. admisible	Sup. Campo	Sup. Determ.	Sup. Resuelta
-532469	18-174-001-00029-0004	OLIVAR	S		0,25		0,25	0,25
4625220	18-174-001-00029-0001	OLIVAR	S		0,24		0,24	0,24
170000005433003	18-174-002-00274-0001	OLIVAR	S		0,93		0,93	0,93

INCIDENCIAS

INCIDENCIA DESCRIPCIÓN

74018	Productor que no es agricultor a título principal, según los datos del ejercicio fiscal n-1 y seguridad socia.
74053	Importe inferior a 100 Euros

(1) Con incidencias que retienen pago o deniegan el expediente.

(2) Se calcula sobre superficie declarada admisible.

(3) Aplicación del artículo 16 bis del RD 147/2023.

(4) Expediente con algunos recintos de pastos permanentes ubicados en espacios protegidos donde la carga ganadera mínima será 0,1 UGM/ha.

Puede verificar la integridad de una copia de este documento mediante la lectura del código QR adjunto o mediante el acceso a la dirección <https://ws050.juntadeandalucia.es/verificarFirma> indicando el código de VERIFICACIÓN

FIRMADO POR	RAQUEL MARIA ESPIN CRESPO	17/10/2024
VERIFICACIÓN	Pk2jmJDVJQXVSF7B6ESWF6FEMYA9VL	PÁG. 1663/3958





APELLIDOS Y NOMBRE / RAZÓN SOCIAL

MOLINA OCETE ANTONIO

NIF

****7021*

EXPEDIENTE

1098470

RESOLUCIÓN

DENEGACIÓN DE LA AYUDA

DATOS DE MANTENIMIENTO UNIDADES

GRUPO DE PAGO

ZONAS DE LIMITACIONES NATURALES

**Sup. Dec.
Admisible**

0,00

**Sup.
Resuelta**

0,00

Sobredecl.

0,00

% Sobredecl.

0,00

RESUMEN DE PAGOS

	IMPORTE (Euros)			
	RESUELTO	FEADER	MAPA	CAPADR
A pagar	0,00	0,00	0,00	0,00

APLICACIÓN DE REDUCCIONES Y PENALIZACIONES (%)

Crterios de subvencionabilidad (1)	Presentación tardía	Omisión declaración	Condicionalidad
100,00	0,00	0,00	0,00

IMPORTE (Euros)

Calculado(2)	Reducción	Penalización	Reducción Penalización (3)	Penalización adicional	Resuelto	FEADER	MAPA	CAPADR
0,00 €	0,00 €	0,00 €	0,00 €	0,00 €	0,00 €	0,00 €	0,00 €	0,00 €
Importe Unitario:	54,00 €	Nuevo Importe Unitario:	0,00 €					

RECINTOS PROPUESTOS

REF.	REFERENCIA SIGPAC	CULTIVO	S/R	USO SIGPAC	Sup. Dec. admisible	Sup. Campo	Sup. Determ.	Sup. Resuelta
-1498089	18-107-026-00027-0003	OLIVAR	S		9,94		9,94	9,94
-1104244	18-204-034-00048-0001	OLIVAR	S		4,65		4,65	4,65
-1104242	18-204-035-00075-0006	ALMENDROS	S		0,04		0,04	0,04
-487232	18-204-039-00360-0001	OLIVAR	S		1,41		1,41	1,41
-487231	18-204-039-00006-0001	OLIVAR	S		0,83		0,83	0,83
-487230	18-204-038-00176-0001	OLIVAR	S		0,75		0,75	0,75
-487228	18-204-037-00039-0001	BARBECHO TRADICIONAL	S		1,64		1,64	1,64
-487227	18-204-035-00144-0002	OLIVAR	S		1,92		1,92	1,92
-487226	18-204-035-00075-0001	ALMENDROS	R		0,73		0,73	0,73
-487225	18-204-035-00014-0001	OLIVAR	R		0,50		0,50	0,50
-487224	18-204-034-00068-0001	OLIVAR	S		1,01		1,01	1,01
-487222	18-204-034-00035-0001	OLIVAR	S		0,76		0,76	0,76
170000006436659	18-107-026-00028-0003	ALMENDROS	S		1,64		1,64	1,64

(1) Con incidencias que retienen pago o deniegan el expediente.

(2) Se calcula sobre superficie declarada admisible.

(3) Aplicación del artículo 16 bis del RD 147/2023.

(4) Expediente con algunos recintos de pastos permanentes ubicados en espacios protegidos donde la carga ganadera mínima será 0,1 UGM/ha.

Puede verificar la integridad de una copia de este documento mediante la lectura del código QR adjunto o mediante el acceso a la dirección <https://ws050.juntadeandalucia.es/verificarFirma> indicando el código de VERIFICACIÓN

FIRMADO POR

RAQUEL MARIA ESPIN CRESPO

17/10/2024

VERIFICACIÓN

Pk2jmJDVJQXVSF7B6ESWF6FEMYA9VL

PÁG. 1664/3958





INCIDENCIAS

INCIDENCIA DESCRIPCIÓN

- 2454 Solicitante de intervención 6613 cuyo regimen de afiliacion a la SS no es ni el sistema especial agrario(cuenta ajena) ni autonomo con actividad agraria.
- 74018 Productor que no es agricultor a título principal, según los datos del ejercicio fiscal n-1 y seguridad socia.
- 74053 Importe inferior a 100 Euros
- 86119 Carga ganadera NO cumple con el valor mínimo de 0,2 UGM/ha.
Recinto:18-138-004-00448-00004 Cultivo:62000 PASTOS PERMANENTES DE 5 O MAS AÑOS-SIN VARIEDAD Secano Carga Ganadera:0
- 86121 Recinto superficie forrajera que no realiza la actividad de producción de pastoreo.
Recinto:18-138-004-00448-00004 Cultivo:62000 PASTOS PERMANENTES DE 5 O MAS AÑOS-SIN VARIEDAD Secano Actividad Agraria del recinto:5
- 86122 Recinto superficie forrajera que realiza la actividad de producción de pastoreo y no declara el o los códigos del Registro de Explotaciones Ganaderas de Andalucía, REGA.
Recinto:18-138-004-00448-00004 Cultivo:62000 PASTOS PERMANENTES DE 5 O MAS AÑOS-SIN VARIEDAD Secano
- 86124 Recinto de forrajera para Cálculo de Carga Ganadera que No pertenece a Explotación.
Recinto:18-138-004-00448-00004 Cultivo:62000 PASTOS PERMANENTES DE 5 O MAS AÑOS-SIN VARIEDAD Secano

Datos considerados para el Cálculo de la Carga Ganadera del expediente

Superficie determinada para Cálculo Carga Ganadera: 0,00 ha
Carga Ganadera del Expediente: 0,00 ugm/ha

Incidenias de carga ganadera

INCIDENCIA DESCRIPCIÓN

- 86122 Recinto superficie forrajera que realiza la actividad de producción de pastoreo y no declara el o los códigos del Registro de Explotaciones Ganaderas de Andalucía, REGA.
Recinto:18-138-004-00448-00004 Cultivo:62000 PASTOS PERMANENTES DE 5 O MAS AÑOS-SIN VARIEDAD Secano
- 86124 Recinto de forrajera para Cálculo de Carga Ganadera que No pertenece a Explotación.
Recinto:18-138-004-00448-00004 Cultivo:62000 PASTOS PERMANENTES DE 5 O MAS AÑOS-SIN VARIEDAD Secano
- 86128 Recinto de Forrajeras que no ha contabilizado para Carga Ganadera por no tener una explotación válida para el cálculo de la Carga Ganadera
Recinto:18-138-004-00448-00002 Cultivo:62 PASTOS PERMANENTES DE 5 O MAS AÑOS-
Recinto:18-138-004-00448-00004 Cultivo:62 PASTOS PERMANENTES DE 5 O MAS AÑOS-
- 86132 Recinto superficie forrajera que no realiza la actividad de producción de pastoreo.
Recinto:18-138-004-00448-00003 Cultivo:20000 BARBECHO TRADICIONAL-SIN VARIEDAD Secano
Recinto:18-204-037-00039-00001 Cultivo:20000 BARBECHO TRADICIONAL-SIN VARIEDAD Secano
Recinto:18-138-004-00448-00005 Cultivo:20000 BARBECHO TRADICIONAL-SIN VARIEDAD Secano
Recinto:18-138-004-00448-00004 Cultivo:62000 PASTOS PERMANENTES DE 5 O MAS AÑOS-SIN VARIEDAD Secano
- 86133 Recinto de forrajera No solicitado para Cálculo de Carga Ganadera que No pertenece a Explotación.
Recinto:18-138-004-00448-00002 Cultivo:62000 PASTOS PERMANENTES DE 5 O MAS AÑOS-SIN VARIEDAD Secano

(1) Con incidencias que retienen pago o deniegan el expediente.

(2) Se calcula sobre superficie declarada admisible.

(3) Aplicación del artículo 16 bis del RD 147/2023.

(4) Expediente con algunos recintos de pastos permanentes ubicados en espacios protegidos donde la carga ganadera mínima será 0,1 UGM/ha.

Puede verificar la integridad de una copia de este documento mediante la lectura del código QR adjunto o mediante el acceso a la dirección <https://ws050.juntadeandalucia.es/verificarFirma> indicando el código de VERIFICACIÓN

FIRMADO POR	RAQUEL MARIA ESPIN CRESPO	17/10/2024	
VERIFICACIÓN	Pk2jmJDVJQXVSF7B6ESWF6FEMYA9VL	PÁG. 1665/3958	



APELLIDOS Y NOMBRE / RAZÓN SOCIAL

MOLINA ROMERO ANTONIO ANGEL

NIF

****1799*

EXPEDIENTE

1118209

RESOLUCIÓN

DENEGACIÓN DE LA AYUDA

DATOS DE MANTENIMIENTO UNIDADES

GRUPO DE PAGO

ZONAS DE LIMITACIONES NATURALES

Sup. Dec. Admisible

1,53

Sup. Resuelta

1,53

Sobredecl.

0,00

% Sobredecl.

0,00

RESUMEN DE PAGOS

IMPORTE (Euros)

	RESUELTO	FEADER	MAPA	CAPADR
A pagar	0,00	0,00	0,00	0,00

APLICACIÓN DE REDUCCIONES Y PENALIZACIONES (%)

Crterios de subvencionabilidad (1)	Presentación tardía	Omisión declaración	Condicionalidad
100,00	0,00	0,00	0,00

IMPORTE (Euros)

Calculado(2)	Reducción	Penalización	Reducción Penalización (3)	Penalización adicional	Resuelto	FEADER	MAPA	CAPADR
82,62 €	0,00 €	0,00 €	0,00 €	0,00 €	0,00 €	0,00 €	0,00 €	0,00 €
Importe Unitario:	54,00 €	Nuevo Importe Unitario:	54,00 €					

RECINTOS PROPUESTOS

REF.	REFERENCIA SIGPAC	CULTIVO	S/R	USO SIGPAC	Sup. Dec. admisible	Sup. Campo	Sup. Determ.	Sup. Resuelta
5331828	18-107-021-00031-0001	OLIVAR	S		0,44		0,44	0,44
5331832	18-107-021-00028-0001	OLIVAR	S		0,17		0,17	0,17
5331837	18-107-022-00260-0001	OLIVAR	S		0,23		0,23	0,23
5331861	18-107-022-00267-0002	OLIVAR	S		0,69		0,69	0,69

INCIDENCIAS

INCIDENCIA DESCRIPCIÓN

74053 Importe inferior a 100 Euros

(1) Con incidencias que retienen pago o deniegan el expediente.

(2) Se calcula sobre superficie declarada admisible.

(3) Aplicación del artículo 16 bis del RD 147/2023.

(4) Expediente con algunos recintos de pastos permanentes ubicados en espacios protegidos donde la carga ganadera mínima será 0,1 UGM/ha.

Puede verificar la integridad de una copia de este documento mediante la lectura del código QR adjunto o mediante el acceso a la dirección <https://ws050.juntadeandalucia.es/verificarFirma> indicando el código de VERIFICACIÓN

FIRMADO POR

RAQUEL MARIA ESPIN CRESPO

17/10/2024

VERIFICACIÓN

Pk2jmJDVJQXVSF7B6ESWF6FEMYA9VL

PÁG. 1666/3958





APELLIDOS Y NOMBRE / RAZÓN SOCIAL

MONTALBAN HERNANDEZ MANUEL

NIF

****2885*

EXPEDIENTE

1178684

RESOLUCIÓN

DENEGACIÓN DE LA AYUDA

DATOS DE MANTENIMIENTO UNIDADES

GRUPO DE PAGO	Sup. Dec. Admisible	Sup. Resuelta	Sobredecl.	% Sobredecl.
ZONAS DE LIMITACIONES NATURALES	0,10	0,10	0,00	0,00

RESUMEN DE PAGOS

	IMPORTE (Euros)			
	RESUELTO	FEADER	MAPA	CAPADR
A pagar	0,00	0,00	0,00	0,00

APLICACIÓN DE REDUCCIONES Y PENALIZACIONES (%)

Criterios de subvencionabilidad (1)	Presentación tardía	Omisión declaración	Condicionalidad
100,00	0,00	0,00	0,00

IMPORTE (Euros)

Calculado(2)	Reducción	Penalización	Reducción Penalización (3)	Penalización adicional	Resuelto	FEADER	MAPA	CAPADR
5,40 €	0,00 €	0,00 €	0,00 €	0,00 €	0,00 €	0,00 €	0,00 €	0,00 €
Importe Unitario:	54,00 €	Nuevo Importe Unitario:	54,00 €					

RECINTOS PROPUESTOS

REF.	REFERENCIA SIGPAC	CULTIVO	S/R	USO SIGPAC	Sup. Dec. admisible	Sup. Campo	Sup. Determ.	Sup. Resuelta
-1055681	18-028-002-00045-0015	OTROS FRUTALES	S		0,10		0,10	0,10

INCIDENCIAS

INCIDENCIA DESCRIPCIÓN

74053	Importe inferior a 100 Euros
86119	Carga ganadera NO cumple con el valor mínimo de 0,2 UGM/ha. Recinto:18-028-002-00009-00012 Cultivo:62000 PASTOS PERMANENTES DE 5 O MAS AÑOS-SIN VARIEDAD Secano Carga Ganadera:0,09 Recinto:18-028-002-00033-00001 Cultivo:62000 PASTOS PERMANENTES DE 5 O MAS AÑOS-SIN VARIEDAD Secano Carga Ganadera:0,09 Recinto:18-028-002-00035-00002 Cultivo:62000 PASTOS PERMANENTES DE 5 O MAS AÑOS-SIN VARIEDAD Secano Carga Ganadera:0,09 Recinto:18-028-002-00036-00001 Cultivo:62000 PASTOS PERMANENTES DE 5 O MAS AÑOS-SIN VARIEDAD Secano Carga Ganadera:0,09 Recinto:18-028-002-00045-00010 Cultivo:62000 PASTOS PERMANENTES DE 5 O MAS AÑOS-SIN VARIEDAD Secano Carga Ganadera:0,09 Recinto:18-028-002-00107-00007 Cultivo:62000 PASTOS PERMANENTES DE 5 O MAS AÑOS-SIN VARIEDAD Secano Carga Ganadera:0,09 Recinto:18-028-002-00107-00023 Cultivo:62000 PASTOS PERMANENTES DE 5 O MAS AÑOS-SIN VARIEDAD Secano Carga Ganadera:0,09 Recinto:18-028-002-00277-00004 Cultivo:62000 PASTOS PERMANENTES DE 5 O MAS AÑOS-SIN VARIEDAD Secano Carga Ganadera:0,09 Recinto:18-078-003-00091-00001 Cultivo:62000 PASTOS PERMANENTES DE 5 O MAS AÑOS-SIN VARIEDAD Secano Carga Ganadera:0,09

(1) Con incidencias que retienen pago o deniegan el expediente.

(2) Se calcula sobre superficie declarada admisible.

(3) Aplicación del artículo 16 bis del RD 147/2023.

(4) Expediente con algunos recintos de pastos permanentes ubicados en espacios protegidos donde la carga ganadera mínima será 0,1 UGM/ha.

Puede verificar la integridad de una copia de este documento mediante la lectura del código QR adjunto o mediante el acceso a la dirección <https://ws050.juntadeandalucia.es/verificarFirma> indicando el código de VERIFICACIÓN

FIRMADO POR	RAQUEL MARIA ESPIN CRESPO	17/10/2024
VERIFICACIÓN	Pk2jmJDVJQXVSF7B6ESWF6FEMYA9VL	PÁG. 1667/3958





Datos considerados para el Cálculo de la Carga Ganadera del expediente

Superficie determinada para Cálculo Carga Ganadera: 233,62 ha

Carga Ganadera del Expediente: 0,09 ugm/ha

Explotación	Especie	Ugm Calculada para CG
ES180890000081	CAPRINA	1,69
ES180890000081	OVINA	20,29

Recintos Determinados para el Cálculo de Garga Ganadera

REF.	REFERENCIA SIGPAC	CULTIVO	DESCRIPCIÓN CULTIVO	S/R	SUP. RESUELTA (ha)
-1535231	18-028-002-00277-00004	62000	PASTOS PERMANENTES DE 5 O MAS AÑOS-SIN VARIEDAD	S	0,75
-1535228	18-028-002-00033-00001	62000	PASTOS PERMANENTES DE 5 O MAS AÑOS-SIN VARIEDAD	S	50,27
-1535227	18-028-002-00009-00012	62000	PASTOS PERMANENTES DE 5 O MAS AÑOS-SIN VARIEDAD	S	0,02
-1140838	18-091-059-00041-00005	62000	PASTOS PERMANENTES DE 5 O MAS AÑOS-SIN VARIEDAD	S	1,14
-1139850	18-091-060-00029-00016	62000	PASTOS PERMANENTES DE 5 O MAS AÑOS-SIN VARIEDAD	S	6,98
-1134565	18-091-032-00080-00005	62000	PASTOS PERMANENTES DE 5 O MAS AÑOS-SIN VARIEDAD	S	0,02
-1134564	18-091-032-00080-00001	62000	PASTOS PERMANENTES DE 5 O MAS AÑOS-SIN VARIEDAD	S	3,80
-1134557	18-091-032-00054-00001	62000	PASTOS PERMANENTES DE 5 O MAS AÑOS-SIN VARIEDAD	S	1,27
-1116585	18-091-032-00035-00002	62000	PASTOS PERMANENTES DE 5 O MAS AÑOS-SIN VARIEDAD	S	14,02
-1100107	18-078-003-00091-00001	62000	PASTOS PERMANENTES DE 5 O MAS AÑOS-SIN VARIEDAD	S	2,01
-1100057	18-028-002-00036-00001	62000	PASTOS PERMANENTES DE 5 O MAS AÑOS-SIN VARIEDAD	S	3,22
-1055683	18-028-002-00107-00023	62000	PASTOS PERMANENTES DE 5 O MAS AÑOS-SIN VARIEDAD	S	0,01
4636192	18-091-062-00105-00002	62000	PASTOS PERMANENTES DE 5 O MAS AÑOS-SIN VARIEDAD	R	0,52
5092298	18-091-058-00012-00002	62000	PASTOS PERMANENTES DE 5 O MAS AÑOS-SIN VARIEDAD	S	3,60
5123221	18-028-002-00107-00007	62000	PASTOS PERMANENTES DE 5 O MAS AÑOS-SIN VARIEDAD	S	7,27
5123490	18-091-033-00017-00001	62000	PASTOS PERMANENTES DE 5 O MAS AÑOS-SIN VARIEDAD	S	3,18
5123491	18-091-033-00016-00005	62000	PASTOS PERMANENTES DE 5 O MAS AÑOS-SIN VARIEDAD	S	4,93
5123492	18-091-033-00018-00002	62000	PASTOS PERMANENTES DE 5 O MAS AÑOS-SIN VARIEDAD	S	1,67
5123493	18-091-033-00017-00002	62000	PASTOS PERMANENTES DE 5 O MAS AÑOS-SIN VARIEDAD	S	15,90
5123515	18-028-002-00045-00010	62000	PASTOS PERMANENTES DE 5 O MAS AÑOS-SIN VARIEDAD	S	12,93
5123516	18-028-002-00035-00002	62000	PASTOS PERMANENTES DE 5 O MAS AÑOS-SIN VARIEDAD	S	7,22
5315538	18-091-032-00035-00012	62000	PASTOS PERMANENTES DE 5 O MAS AÑOS-SIN VARIEDAD	S	0,04
5315539	18-091-032-00035-00018	62000	PASTOS PERMANENTES DE 5 O MAS AÑOS-SIN VARIEDAD	S	0,86
5315552	18-091-032-00035-00028	62000	PASTOS PERMANENTES DE 5 O MAS AÑOS-SIN VARIEDAD	S	0,26
5315553	18-091-032-00035-00026	62000	PASTOS PERMANENTES DE 5 O MAS AÑOS-SIN VARIEDAD	S	0,00
5315554	18-091-032-00035-00030	62000	PASTOS PERMANENTES DE 5 O MAS AÑOS-SIN VARIEDAD	S	0,03
5315555	18-091-032-00035-00029	62000	PASTOS PERMANENTES DE 5 O MAS AÑOS-SIN VARIEDAD	S	0,02
5315556	18-091-032-00035-00032	62000	PASTOS PERMANENTES DE 5 O MAS AÑOS-SIN VARIEDAD	S	0,07
5315557	18-091-032-00035-00031	62000	PASTOS PERMANENTES DE 5 O MAS AÑOS-SIN VARIEDAD	S	0,10
5315558	18-091-032-00035-00033	62000	PASTOS PERMANENTES DE 5 O MAS AÑOS-SIN VARIEDAD	S	0,00

(1) Con incidencias que retienen pago o deniegan el expediente.

(2) Se calcula sobre superficie declarada admisible.

(3) Aplicación del artículo 16 bis del RD 147/2023.

(4) Expediente con algunos recintos de pastos permanentes ubicados en espacios protegidos donde la carga ganadera mínima será 0,1 UGM/ha.

Puede verificar la integridad de una copia de este documento mediante la lectura del código QR adjunto o mediante el acceso a la dirección <https://ws050.juntadeandalucia.es/verificarFirma> indicando el código de VERIFICACIÓN

FIRMADO POR	RAQUEL MARIA ESPIN CRESPO	17/10/2024
VERIFICACIÓN	Pk2jmJDVJQXVSF7B6ESWF6FEMYA9VL	PÁG. 1668/3958





Recintos Determinados para el Cálculo de Garga Ganadera

REF.	REFERENCIA SIGPAC	CULTIVO	DESCRIPCIÓN CULTIVO	S/R	SUP. RESUELTA (ha)
5315559	18-091-032-00035-00023	62000	PASTOS PERMANENTES DE 5 O MAS AÑOS-SIN VARIEDAD	S	0,00
5315560	18-091-032-00035-00035	62000	PASTOS PERMANENTES DE 5 O MAS AÑOS-SIN VARIEDAD	S	0,00
5315561	18-091-032-00035-00034	62000	PASTOS PERMANENTES DE 5 O MAS AÑOS-SIN VARIEDAD	S	0,00
5315562	18-091-032-00035-00025	62000	PASTOS PERMANENTES DE 5 O MAS AÑOS-SIN VARIEDAD	S	0,01
5315563	18-091-032-00035-00038	62000	PASTOS PERMANENTES DE 5 O MAS AÑOS-SIN VARIEDAD	S	0,00
5315564	18-091-032-00035-00024	62000	PASTOS PERMANENTES DE 5 O MAS AÑOS-SIN VARIEDAD	S	0,33
5315565	18-091-032-00035-00036	62000	PASTOS PERMANENTES DE 5 O MAS AÑOS-SIN VARIEDAD	S	0,11
1700000006665898	18-091-057-00001-00002	62000	PASTOS PERMANENTES DE 5 O MAS AÑOS-SIN VARIEDAD	S	6,08
1700000006665899	18-091-060-00023-00004	62000	PASTOS PERMANENTES DE 5 O MAS AÑOS-SIN VARIEDAD	S	0,00
1700000006665900	18-091-060-00023-00006	62000	PASTOS PERMANENTES DE 5 O MAS AÑOS-SIN VARIEDAD	S	0,38
1700000006665901	18-091-057-00001-00003	62000	PASTOS PERMANENTES DE 5 O MAS AÑOS-SIN VARIEDAD	S	1,47
1700000006665902	18-091-058-00017-00007	62000	PASTOS PERMANENTES DE 5 O MAS AÑOS-SIN VARIEDAD	S	2,40
1700000006665903	18-091-060-00030-00008	62000	PASTOS PERMANENTES DE 5 O MAS AÑOS-SIN VARIEDAD	S	0,13
1700000006665904	18-091-061-00004-00002	62000	PASTOS PERMANENTES DE 5 O MAS AÑOS-SIN VARIEDAD	R	0,24
1700000006665905	18-091-060-00030-00001	62000	PASTOS PERMANENTES DE 5 O MAS AÑOS-SIN VARIEDAD	S	15,00
1700000006665906	18-091-060-00030-00007	62000	PASTOS PERMANENTES DE 5 O MAS AÑOS-SIN VARIEDAD	S	0,52
1700000006665908	18-091-061-00003-00001	62000	PASTOS PERMANENTES DE 5 O MAS AÑOS-SIN VARIEDAD	R	0,39
1700000006665909	18-091-061-00003-00007	62000	PASTOS PERMANENTES DE 5 O MAS AÑOS-SIN VARIEDAD	R	0,19
1700000006665910	18-091-061-00026-00001	62000	PASTOS PERMANENTES DE 5 O MAS AÑOS-SIN VARIEDAD	R	0,44
1700000006665911	18-091-058-00017-00005	62000	PASTOS PERMANENTES DE 5 O MAS AÑOS-SIN VARIEDAD	S	0,71
1700000006665918	18-091-060-00026-00002	62000	PASTOS PERMANENTES DE 5 O MAS AÑOS-SIN VARIEDAD	S	0,88
1700000006665919	18-091-060-00026-00003	62000	PASTOS PERMANENTES DE 5 O MAS AÑOS-SIN VARIEDAD	S	0,98
1700000006665920	18-091-060-00008-00013	62000	PASTOS PERMANENTES DE 5 O MAS AÑOS-SIN VARIEDAD	S	0,48
1700000006665921	18-091-060-00008-00012	62000	PASTOS PERMANENTES DE 5 O MAS AÑOS-SIN VARIEDAD	S	0,06
1700000006665922	18-091-060-00027-00001	62000	PASTOS PERMANENTES DE 5 O MAS AÑOS-SIN VARIEDAD	S	0,98
1700000006665923	18-091-060-00028-00003	62000	PASTOS PERMANENTES DE 5 O MAS AÑOS-SIN VARIEDAD	S	0,00
1700000006665928	18-091-061-00080-00001	62000	PASTOS PERMANENTES DE 5 O MAS AÑOS-SIN VARIEDAD	R	0,08
1700000006665929	18-091-061-00005-00002	62000	PASTOS PERMANENTES DE 5 O MAS AÑOS-SIN VARIEDAD	R	0,63
1700000006665930	18-091-061-00027-00001	62000	PASTOS PERMANENTES DE 5 O MAS AÑOS-SIN VARIEDAD	R	0,80
1700000006665931	18-091-060-00008-00002	62000	PASTOS PERMANENTES DE 5 O MAS AÑOS-SIN VARIEDAD	S	0,55
1700000006665932	18-091-060-00008-00009	62000	PASTOS PERMANENTES DE 5 O MAS AÑOS-SIN VARIEDAD	S	0,03
1700000006665935	18-091-060-00005-00001	62000	PASTOS PERMANENTES DE 5 O MAS AÑOS-SIN VARIEDAD	S	0,53
1700000006665936	18-091-060-00004-00001	62000	PASTOS PERMANENTES DE 5 O MAS AÑOS-SIN VARIEDAD	S	4,56
1700000006665937	18-091-060-00008-00010	62000	PASTOS PERMANENTES DE 5 O MAS AÑOS-SIN VARIEDAD	S	0,50
1700000006665938	18-091-060-00008-00011	62000	PASTOS PERMANENTES DE 5 O MAS AÑOS-SIN VARIEDAD	S	0,43
1700000006665939	18-091-059-00034-00001	62000	PASTOS PERMANENTES DE 5 O MAS AÑOS-SIN VARIEDAD	S	3,59
1700000006665940	18-091-059-00034-00002	62000	PASTOS PERMANENTES DE 5 O MAS AÑOS-SIN VARIEDAD	S	0,09

(1) Con incidencias que retienen pago o deniegan el expediente.

(2) Se calcula sobre superficie declarada admisible.

(3) Aplicación del artículo 16 bis del RD 147/2023.

(4) Expediente con algunos recintos de pastos permanentes ubicados en espacios protegidos donde la carga ganadera mínima será 0,1 UGM/ha.

Puede verificar la integridad de una copia de este documento mediante la lectura del código QR adjunto o mediante el acceso a la dirección <https://ws050.juntadeandalucia.es/verificarFirma> indicando el código de VERIFICACIÓN

FIRMADO POR

RAQUEL MARIA ESPIN CRESPO

17/10/2024

VERIFICACIÓN

Pk2jmJDVJQXVSF7B6ESWF6FEMYA9VL

PÁG. 1669/3958





Recintos Determinados para el Cálculo de Garga Ganadera

REF.	REFERENCIA SIGPAC	CULTIVO	DESCRIPCIÓN CULTIVO	S/R	SUP. RESUELTA (ha)
170000006665941	18-091-060-0002-00001	62000	PASTOS PERMANENTES DE 5 O MAS AÑOS-SIN VARIEDAD	S	4,10
170000006665942	18-091-060-0007-00002	62000	PASTOS PERMANENTES DE 5 O MAS AÑOS-SIN VARIEDAD	S	1,10
170000006665943	18-091-059-00032-00003	62000	PASTOS PERMANENTES DE 5 O MAS AÑOS-SIN VARIEDAD	S	7,74
170000006665944	18-091-058-00017-00008	62000	PASTOS PERMANENTES DE 5 O MAS AÑOS-SIN VARIEDAD	S	0,42
170000006665945	18-091-059-00035-00002	62000	PASTOS PERMANENTES DE 5 O MAS AÑOS-SIN VARIEDAD	S	0,79
170000006665946	18-091-059-00035-00001	62000	PASTOS PERMANENTES DE 5 O MAS AÑOS-SIN VARIEDAD	S	2,15
170000006665948	18-091-060-00008-00018	62000	PASTOS PERMANENTES DE 5 O MAS AÑOS-SIN VARIEDAD	S	0,08
170000006665949	18-091-060-00008-00016	62000	PASTOS PERMANENTES DE 5 O MAS AÑOS-SIN VARIEDAD	S	0,01
170000006665951	18-091-059-00032-00006	62000	PASTOS PERMANENTES DE 5 O MAS AÑOS-SIN VARIEDAD	S	0,12
170000006665953	18-091-059-00032-00004	62000	PASTOS PERMANENTES DE 5 O MAS AÑOS-SIN VARIEDAD	S	0,64
170000006665954	18-091-060-00024-00001	62000	PASTOS PERMANENTES DE 5 O MAS AÑOS-SIN VARIEDAD	S	10,29
170000006665955	18-091-060-00023-00007	62000	PASTOS PERMANENTES DE 5 O MAS AÑOS-SIN VARIEDAD	S	0,00
170000006665956	18-091-060-00008-00014	62000	PASTOS PERMANENTES DE 5 O MAS AÑOS-SIN VARIEDAD	S	0,06
170000006665958	18-091-060-00028-00001	62000	PASTOS PERMANENTES DE 5 O MAS AÑOS-SIN VARIEDAD	S	6,32
170000006665961	18-091-060-00026-00001	62000	PASTOS PERMANENTES DE 5 O MAS AÑOS-SIN VARIEDAD	S	0,54
170000006665962	18-091-060-00023-00003	62000	PASTOS PERMANENTES DE 5 O MAS AÑOS-SIN VARIEDAD	S	9,08
170000006665963	18-091-060-00023-00002	62000	PASTOS PERMANENTES DE 5 O MAS AÑOS-SIN VARIEDAD	S	4,50

Incidencias de carga ganadera

INCIDENCIA DESCRIPCIÓN

- 86128 Recinto de Forrajeras que no ha contabilizado para Carga Ganadera por no tener una explotación válida para el cálculo de la Carga Ganadera
Recinto:18-091-061-00028-00001 Cultivo:63 PASTOS DE MENOS DE 5 AÑOS-
- 86133 Recinto de forrajera No solicitado para Cálculo de Carga Ganadera que No pertenece a Explotación.
Recinto:18-091-061-00028-00001 Cultivo:63000 PASTOS DE MENOS DE 5 AÑOS-SIN VARIEDAD Regadío

(1) Con incidencias que retienen pago o deniegan el expediente.

(2) Se calcula sobre superficie declarada admisible.

(3) Aplicación del artículo 16 bis del RD 147/2023.

(4) Expediente con algunos recintos de pastos permanentes ubicados en espacios protegidos donde la carga ganadera mínima será 0,1 UGM/ha.

Puede verificar la integridad de una copia de este documento mediante la lectura del código QR adjunto o mediante el acceso a la dirección <https://ws050.juntadeandalucia.es/verificarFirma> indicando el código de VERIFICACIÓN

FIRMADO POR	RAQUEL MARIA ESPIN CRESPO	17/10/2024
VERIFICACIÓN	Pk2jmJDVJQXVSF7B6ESWF6FEMYA9VL	PÁG. 1670/3958





APELLIDOS Y NOMBRE / RAZÓN SOCIAL

MORALES BOLIVAR JUAN FRANCISCO

NIF

****3254*

EXPEDIENTE

1155866

RESOLUCIÓN

DENEGACIÓN DE LA AYUDA

DATOS DE MANTENIMIENTO UNIDADES

GRUPO DE PAGO

ZONAS DE LIMITACIONES NATURALES

Sup. Dec. Admisible

1,31

Sup. Resuelta

1,31

Sobredecl.

0,00

% Sobredecl.

0,00

RESUMEN DE PAGOS

IMPORTE (Euros)

	RESUELTO	FEADER	MAPA	CAPADR
A pagar	0,00	0,00	0,00	0,00

APLICACIÓN DE REDUCCIONES Y PENALIZACIONES (%)

Criterios de subvencionabilidad (1)	Presentación tardía	Omisión declaración	Condicionalidad
100,00	0,00	0,00	0,00

IMPORTE (Euros)

Calculado(2)	Reducción	Penalización	Reducción Penalización (3)	Penalización adicional	Resuelto	FEADER	MAPA	CAPADR
70,74 €	0,00 €	0,00 €	0,00 €	0,00 €	0,00 €	0,00 €	0,00 €	0,00 €
Importe Unitario:	54,00 €	Nuevo Importe Unitario:	54,00 €					

RECINTOS PROPUESTOS

REF.	REFERENCIA SIGPAC	CULTIVO	S/R	USO SIGPAC	Sup. Dec. admisible	Sup. Campo	Sup. Determ.	Sup. Resuelta
1700000004733170	18-107-001-00424-0003	OLIVAR	S		0,02		0,02	0,02
1700000004733171	18-107-001-00425-0001	OLIVAR	S		0,29		0,29	0,29
1700000004733174	18-107-001-00465-0001	OLIVAR	S		0,98		0,98	0,98
1700000005933534	18-189-001-00038-0004	OLIVAR	R		0,01		0,01	0,01
1700000005933538	18-189-001-09004-0007	ALMENDROS	S		0,01		0,01	0,01

INCIDENCIAS

INCIDENCIA DESCRIPCIÓN

74053 Importe inferior a 100 Euros

(1) Con incidencias que retienen pago o deniegan el expediente.

(2) Se calcula sobre superficie declarada admisible.

(3) Aplicación del artículo 16 bis del RD 147/2023.

(4) Expediente con algunos recintos de pastos permanentes ubicados en espacios protegidos donde la carga ganadera mínima será 0,1 UGM/ha.

Puede verificar la integridad de una copia de este documento mediante la lectura del código QR adjunto o mediante el acceso a la dirección <https://ws050.juntadeandalucia.es/verificarFirma> indicando el código de VERIFICACIÓN

FIRMADO POR

RAQUEL MARIA ESPIN CRESPO

17/10/2024

VERIFICACIÓN

Pk2jmJDVJQXVSF7B6ESWF6FEMYA9VL

PÁG. 1671/3958





APELLIDOS Y NOMBRE / RAZÓN SOCIAL

MORCILLO CASTILLO NEMESIO

NIF

***0569*

EXPEDIENTE

1155456

RESOLUCIÓN

DENEGACIÓN DE LA AYUDA

DATOS DE MANTENIMIENTO UNIDADES

GRUPO DE PAGO

ZONAS DE LIMITACIONES NATURALES

Sup. Dec. Admisible

0,00

Sup. Resuelta

0,00

Sobredecl.

0,00

% Sobredecl.

0,00

RESUMEN DE PAGOS

	IMPORTE (Euros)			
	RESUELTO	FEADER	MAPA	CAPADR
A pagar	0,00	0,00	0,00	0,00

APLICACIÓN DE REDUCCIONES Y PENALIZACIONES (%)

Crterios de subvencionabilidad (1)	Presentación tardía	Omisión declaración	Condicionalidad
100,00	0,00	0,00	0,00

IMPORTE (Euros)

Calculado(2)	Reducción	Penalización	Reducción Penalización (3)	Penalización adicional	Resuelto	FEADER	MAPA	CAPADR
0,00 €	0,00 €	0,00 €	0,00 €	0,00 €	0,00 €	0,00 €	0,00 €	0,00 €
Importe Unitario:	54,00 €	Nuevo Importe Unitario:	0,00 €					

RECINTOS PROPUESTOS

REF.	REFERENCIA SIGPAC	CULTIVO	S/R	USO SIGPAC	Sup. Dec. admisible	Sup. Campo	Sup. Determ.	Sup. Resuelta
-1501267	18-054-001-00421-0002	OLIVAR	S		1,13		1,13	1,13
1700000005424391	18-054-001-00161-0001	OLIVAR	S		0,79		0,79	0,79
1700000005424392	18-054-001-00164-0001	OLIVAR	S		0,58		0,58	0,58
1700000005424393	18-054-001-00280-0001	OLIVAR	S		0,47		0,47	0,47
1700000005424394	18-054-001-00286-0001	OLIVAR	S		0,99		0,99	0,99
1700000005424396	18-054-001-00126-0001	ALMENDROS	S		1,40		1,40	1,40
1700000005424397	18-054-001-00406-0001	OLIVAR	S		0,43		0,43	0,43
1700000005424398	18-054-900-09601-0079	BARBECHO TRADICIONAL	S		0,02		0,02	0,02
1700000005424409	18-054-001-00419-0001	OLIVAR	S		0,19		0,19	0,19
1700000005424411	18-054-001-00341-0004	OLIVAR	S		0,73		0,73	0,73
1700000005424412	18-054-001-00420-0004	OLIVAR	S		0,07		0,07	0,07
1700000005424415	18-054-900-09601-0064	OLIVAR	S		0,09		0,09	0,09
1700000005424428	18-054-900-09601-0078	ALMENDROS	S		0,02		0,02	0,02
1700000005424431	18-054-001-00486-0002	ALMENDROS	S		0,37		0,37	0,37
1700000005424433	18-054-001-00422-0001	ALMENDROS	S		0,25		0,25	0,25
1700000005424434	18-054-001-00307-0001	ALMENDROS	S		0,40		0,40	0,40

INCIDENCIAS

INCIDENCIA DESCRIPCIÓN

- 74018 Productor que no es agricultor a título principal, según los datos del ejercicio fiscal n-1 y seguridad socia.
- 74053 Importe inferior a 100 Euros

Datos considerados para el Cálculo de la Carga Ganadera del expediente

Superficie determinada para Cálculo Carga Ganadera: 0,00 ha
 Carga Ganadera del Expediente: 0,00 ugm/ha

(1) Con incidencias que retienen pago o deniegan el expediente.

(2) Se calcula sobre superficie declarada admisible.

(3) Aplicación del artículo 16 bis del RD 147/2023.

(4) Expediente con algunos recintos de pastos permanentes ubicados en espacios protegidos donde la carga ganadera mínima será 0,1 UGM/ha.

Puede verificar la integridad de una copia de este documento mediante la lectura del código QR adjunto o mediante el acceso a la dirección <https://ws050.juntadeandalucia.es/verificarFirma> indicando el código de VERIFICACIÓN

FIRMADO POR

RAQUEL MARIA ESPIN CRESPO

17/10/2024

VERIFICACIÓN

Pk2jmJDVJQXVSF7B6ESWF6FEMYA9VL

PÁG. 1672/3958





Incidencias de carga ganadera

INCIDENCIA DESCRIPCIÓN

3795	Recinto declarado con una situación de riesgo de abandono. Recinto:18-198-001-00031-00002 Cultivo: -
86132	Recinto superficie forrajera que no realiza la actividad de producción de pastoreo. Recinto:18-054-900-09601-00079 Cultivo:20000 BARBECHO TRADICIONAL-SIN VARIEDAD Secano

(1) Con incidencias que retienen pago o deniegan el expediente.
(2) Se calcula sobre superficie declarada admisible.
(3) Aplicación del artículo 16 bis del RD 147/2023.
(4) Expediente con algunos recintos de pastos permanentes ubicados en espacios protegidos donde la carga ganadera mínima será 0,1 UGM/ha.

Puede verificar la integridad de una copia de este documento mediante la lectura del código QR adjunto o mediante el acceso a la dirección <https://ws050.juntadeandalucia.es/verificarFirma> indicando el código de VERIFICACIÓN

FIRMADO POR	RAQUEL MARIA ESPIN CRESPO	17/10/2024	
VERIFICACIÓN	Pk2jmJDVJQXVSF7B6ESWF6FEMYA9VL	PÁG. 1673/3958	



APELLIDOS Y NOMBRE / RAZÓN SOCIAL

MORENO ARRABAL JENIFER

NIF

****3732*

EXPEDIENTE

1242770

RESOLUCIÓN

DENEGACIÓN DE LA AYUDA

DATOS DE MANTENIMIENTO UNIDADES

GRUPO DE PAGO

ZONAS DE LIMITACIONES NATURALES

Sup. Dec. Admisible

0,00

Sup. Resuelta

0,00

Sobredecl.

0,00

% Sobredecl.

0,00

RESUMEN DE PAGOS

		IMPORTE (Euros)			
		RESUELTO	FEADER	MAPA	CAPADR
A pagar		0,00	0,00	0,00	0,00

APLICACIÓN DE REDUCCIONES Y PENALIZACIONES (%)

Crterios de subvencionabilidad (1)	Presentación tardía	Omisión declaración	Condicionabilidad
100,00	0,00	1,00	0,00

IMPORTE (Euros)

Calculado(2)	Reducción	Penalización	Reducción Penalización (3)	Penalización adicional	Resuelto	FEADER	MAPA	CAPADR
0,00 €	0,00 €	0,00 €	0,00 €	0,00 €	0,00 €	0,00 €	0,00 €	0,00 €
Importe Unitario:	54,00 €	Nuevo Importe Unitario:	0,00 €					

INCIDENCIAS

INCIDENCIA DESCRIPCIÓN

256	Solicitud con recintos no declarados en campaña actual con una reducción por omisión de superficie superior al 3% CÓDIGO PARA EL PORCENTAJE DE REDUCCIÓN POR OMISIÓN QUE CORRESPONDE A LA SOLICITUD:1
3790	Recinto declarado inactivo Recinto:18-196-007-00055-00003 Cultivo: -
4272	Verifica que las líneas de declaración de las Solicitudes Únicas no tienen solapes con la capa de Retroactividad Gráfica (ambas de la misma campaña) a nivel de expediente/línea de declaración gráfica de la solicitud. Recinto:18-196-009-00137-00002 Cultivo: - Agregado de la referencia del recinto.:0 Zona de la referencia del recinto.:0 Superficie solapada.:0,07 Id. Incid.:98005357
74051	Solicitante de intervención 6613, que no declara ningún recinto en zona desfavorecida.
74053	Importe inferior a 100 Euros

(1) Con incidencias que retienen pago o deniegan el expediente.

(2) Se calcula sobre superficie declarada admisible.

(3) Aplicación del artículo 16 bis del RD 147/2023.

(4) Expediente con algunos recintos de pastos permanentes ubicados en espacios protegidos donde la carga ganadera mínima será 0,1 UGM/ha.

Puede verificar la integridad de una copia de este documento mediante la lectura del código QR adjunto o mediante el acceso a la dirección <https://ws050.juntadeandalucia.es/verificarFirma> indicando el código de VERIFICACIÓN

FIRMADO POR	RAQUEL MARIA ESPIN CRESPO	17/10/2024	
VERIFICACIÓN	Pk2jmJDVJQXVSF7B6ESWF6FEMYA9VL	PÁG. 1674/3958	



APELLIDOS Y NOMBRE / RAZÓN SOCIAL

MORENO AZOR MARTA

NIF

****6152*

EXPEDIENTE

1278184

RESOLUCIÓN

DENEGACIÓN DE LA AYUDA

DATOS DE MANTENIMIENTO UNIDADES

GRUPO DE PAGO

ZONAS DE LIMITACIONES NATURALES

Sup. Dec. Admisible

0,00

Sup. Resuelta

0,00

Sobredecl.

0,00

% Sobredecl.

0,00

RESUMEN DE PAGOS

	IMPORTE (Euros)			
	RESUELTO	FEADER	MAPA	CAPADR
A pagar	0,00	0,00	0,00	0,00

APLICACIÓN DE REDUCCIONES Y PENALIZACIONES (%)

Crterios de subvencionabilidad (1)	Presentación tardía	Omisión declaración	Condicionalidad
100,00	0,00	0,00	0,00

IMPORTE (Euros)

Calculado(2)	Reducción	Penalización	Reducción Penalización (3)	Penalización adicional	Resuelto	FEADER	MAPA	CAPADR
0,00 €	0,00 €	0,00 €	0,00 €	0,00 €	0,00 €	0,00 €	0,00 €	0,00 €
Importe Unitario:	54,00 €	Nuevo Importe Unitario:	0,00 €					

RECINTOS PROPUESTOS

REF.	REFERENCIA SIGPAC	CULTIVO	S/R	USO SIGPAC	Sup. Dec. admisible	Sup. Campo	Sup. Determ.	Sup. Resuelta
-1556690	18-054-004-00187-0001	PISTACHO	R		2,17		2,17	2,17
6844109	18-054-004-00037-0011	ALMENDROS	S		27,66		27,66	27,66
6844110	18-054-004-00127-0001	PISTACHO	R		0,91		0,91	0,91
6844111	18-054-004-00127-0002	PISTACHO	R		0,50		0,50	0,50
6844112	18-054-004-00282-0001	PISTACHO	R		0,70		0,70	0,02

INCIDENCIAS

INCIDENCIA DESCRIPCIÓN

- 219 Superficie bruta de cruce en un recinto en una misma solicitud supera superficie total que el SIGPAC establece para él.
Recinto:18-054-004-00282-00001 Cultivo:124022 PISTACHO-KERMAN Regadío Suma de superficies declaradas para este recinto por el solicitante (Áreas):70 Superficie SIGPAC total para el recinto (Áreas):2 Exceso de superficie declarada (Hectáreas):0,68
- 2454 Solicitante de intervención 6613 cuyo regimen de afiliacion a la SS no es ni el sistema especial agrario(cuenta ajena) ni autonomo con actividad agraria.
- 2455 Solicitantes de intervención 6613 sin datos de IRPF n-1.(Art 4 Orden 14/04/2016).
- 74018 Productor que no es agricultor a título principal, según los datos del ejercicio fiscal n-1 y seguridad socia.
- 74053 Importe inferior a 100 Euros

(1) Con incidencias que retienen pago o deniegan el expediente.

(2) Se calcula sobre superficie declarada admisible.

(3) Aplicación del artículo 16 bis del RD 147/2023.

(4) Expediente con algunos recintos de pastos permanentes ubicados en espacios protegidos donde la carga ganadera mínima será 0,1 UGM/ha.

Puede verificar la integridad de una copia de este documento mediante la lectura del código QR adjunto o mediante el acceso a la dirección <https://ws050.juntadeandalucia.es/verificarFirma> indicando el código de VERIFICACIÓN

FIRMADO POR

RAQUEL MARIA ESPIN CRESPO

17/10/2024

VERIFICACIÓN

Pk2jmJDVJQXVSF7B6ESWF6FEMYA9VL

PÁG. 1675/3958





APELLIDOS Y NOMBRE / RAZÓN SOCIAL

MORENO MARTIN FRANCISCO

NIF
****5037*

EXPEDIENTE
1215295

RESOLUCIÓN
DENEGACIÓN DE LA AYUDA

DATOS DE MANTENIMIENTO UNIDADES

GRUPO DE PAGO	Sup. Dec. Admisible	Sup. Resuelta	Sobredecl.	% Sobredecl.
ZONAS DE LIMITACIONES NATURALES	0,00	0,00	0,00	0,00

RESUMEN DE PAGOS

	IMPORTE (Euros)			
	RESUELTO	FEADER	MAPA	CAPADR
A pagar	0,00	0,00	0,00	0,00

APLICACIÓN DE REDUCCIONES Y PENALIZACIONES (%)

Criterios de subvencionabilidad (1)	Presentación tardía	Omisión declaración	Condicionidad
100,00	0,00	1,00	0,00

IMPORTE (Euros)

Calculado(2)	Reducción	Penalización	Reducción Penalización (3)	Penalización adicional	Resuelto	FEADER	MAPA	CAPADR
0,00 €	0,00 €	0,00 €	0,00 €	0,00 €	0,00 €	0,00 €	0,00 €	0,00 €
Importe Unitario:	54,00 €	Nuevo Importe Unitario:	0,00 €					

RECINTOS PROPUESTOS

REF.	REFERENCIA SIGPAC	CULTIVO	S/R	USO SIGPAC	Sup. Dec. admisible	Sup. Campo	Sup. Determ.	Sup. Resuelta
170000005938819	18-074-004-00117-0001	OLIVAR	R		2,57		2,57	0,00
170000005938820	18-074-004-00095-0001	OLIVAR	R		1,96		1,96	1,96
170000005938822	18-074-002-00074-0002	OLIVAR	S		6,61		6,61	6,61
170000005938825	18-074-002-00026-0001	BARBECHO TRADICIONAL	S		2,08		2,08	2,08
170000005938830	18-015-012-00010-0002	TRIGO BLANDO	S		1,41		1,41	1,41
170000005938833	18-074-002-00031-0001	BARBECHO TRADICIONAL	S		5,87		5,87	5,87

INCIDENCIAS

INCIDENCIA DESCRIPCIÓN

- 64 La cuenta bancaria del solicitante no está activada en GIRO.
- 218 Superficie bruta de cruce en un recinto en el conjunto de las solicitudes supera superficie total que SIGPAC establece para él.
Recinto:18-074-004-00117-00001 Cultivo:101010 OLIVAR-PICUAL Regadío Suma de superficies declaradas para este recinto por todos los solicitantes (Áreas):514 Superficie SIGPAC medida para este recinto (Áreas):257 Exceso de superficie declarada (Hectáreas):2,57 Suma de superficies declaradas para este recinto por el solicitante (Áreas):257
- 256 Solicitud con recintos no declarados en campaña actual con una reducción por omisión de superficie superior al 3%
CÓDIGO PARA EL PORCENTAJE DE REDUCCIÓN POR OMISIÓN QUE CORRESPONDE A LA SOLICITUD:1
- 428 Agricultor con incumplimiento de la figura de agricultor activo.
Causa de Incumplimiento:No cumple 25/75
Causa de Incumplimiento:No inscrito en RETA/SETA
- 2454 Solicitante de intervención 6613 cuyo regimen de afiliación a la SS no es ni el sistema especial agrario(cuenta ajena) ni autonomo con actividad agraria.
- 2455 Solicitantes de intervención 6613 sin datos de IRPF n-1.(Art 4 Orden 14/04/2016).
- 74018 Productor que no es agricultor a título principal, según los datos del ejercicio fiscal n-1 y seguridad socia.
- 74053 Importe inferior a 100 Euros
- 75024 La cuenta corriente declarada no se encuentra en el sistema GIRO, se realiza el pago a la cuenta principal designada en GIRO.

(1) Con incidencias que retienen pago o deniegan el expediente.

(2) Se calcula sobre superficie declarada admisible.

(3) Aplicación del artículo 16 bis del RD 147/2023.

(4) Expediente con algunos recintos de pastos permanentes ubicados en espacios protegidos donde la carga ganadera mínima será 0,1 UGM/ha.

Puede verificar la integridad de una copia de este documento mediante la lectura del código QR adjunto o mediante el acceso a la dirección <https://ws050.juntadeandalucia.es/verificarFirma> indicando el código de VERIFICACIÓN

FIRMADO POR	RAQUEL MARIA ESPIN CRESPO	17/10/2024
VERIFICACIÓN	Pk2jmJDVJQXVSF7B6ESWF6FEMYA9VL	PÁG. 1676/3958





Datos considerados para el Cálculo de la Carga Ganadera del expediente

Superficie determinada para Cálculo Carga Ganadera: 0,00 ha

Carga Ganadera del Expediente: 0,00 ugm/ha

Incidencias de carga ganadera

INCIDENCIA DESCRIPCIÓN

86132 Recinto superficie forrajera que no realiza la actividad de producción de pastoreo.
Recinto:18-074-002-00026-00001 Cultivo:20000 BARBECHO TRADICIONAL-SIN VARIEDAD Secano
Recinto:18-074-002-00031-00001 Cultivo:20000 BARBECHO TRADICIONAL-SIN VARIEDAD Secano

(1) Con incidencias que retienen pago o deniegan el expediente.

(2) Se calcula sobre superficie declarada admisible.

(3) Aplicación del artículo 16 bis del RD 147/2023.

(4) Expediente con algunos recintos de pastos permanentes ubicados en espacios protegidos donde la carga ganadera mínima será 0,1 UGM/ha.

Puede verificar la integridad de una copia de este documento mediante la lectura del código QR adjunto o mediante el acceso a la dirección <https://ws050.juntadeandalucia.es/verificarFirma> indicando el código de VERIFICACIÓN

FIRMADO POR

RAQUEL MARIA ESPIN CRESPO

17/10/2024

VERIFICACIÓN

Pk2jmJDVJQXVSF7B6ESWF6FEMYA9VL

PÁG. 1677/3958





APELLIDOS Y NOMBRE / RAZÓN SOCIAL

MORENO POZO EMILIA

NIF
****4009*

EXPEDIENTE
1189093

RESOLUCIÓN
DENEGACIÓN DE LA AYUDA

DATOS DE MANTENIMIENTO UNIDADES

GRUPO DE PAGO

ZONAS DE LIMITACIONES NATURALES

Sup. Dec. Admisible	Sup. Resuelta	Sobredecl.	% Sobredecl.
0,00	0,00	0,00	0,00

RESUMEN DE PAGOS

	IMPORTE (Euros)			
	RESUELTO	FEADER	MAPA	CAPADR
A pagar	0,00	0,00	0,00	0,00

APLICACIÓN DE REDUCCIONES Y PENALIZACIONES (%)

Criterios de subvencionabilidad (1)	Presentación tardía	Omisión declaración	Condicionidad
100,00	0,00	0,00	0,00

IMPORTE (Euros)

Calculado(2)	Reducción	Penalización	Reducción Penalización (3)	Penalización adicional	Resuelto	FEADER	MAPA	CAPADR
0,00 €	0,00 €	0,00 €	0,00 €	0,00 €	0,00 €	0,00 €	0,00 €	0,00 €
Importe Unitario:	54,00 €	Nuevo Importe Unitario:	0,00 €					

(1) Con incidencias que retienen pago o deniegan el expediente.

(2) Se calcula sobre superficie declarada admisible.

(3) Aplicación del artículo 16 bis del RD 147/2023.

(4) Expediente con algunos recintos de pastos permanentes ubicados en espacios protegidos donde la carga ganadera mínima será 0,1 UGM/ha.

Puede verificar la integridad de una copia de este documento mediante la lectura del código QR adjunto o mediante el acceso a la dirección <https://ws050.juntadeandalucia.es/verificarFirma> indicando el código de VERIFICACIÓN

FIRMADO POR	RAQUEL MARIA ESPIN CRESPO	17/10/2024	
VERIFICACIÓN	Pk2jmJDVJQXVSF7B6ESWF6FEMYA9VL	PÁG. 1678/3958	



RECINTOS PROPUESTOS

REF.	REFERENCIA SIGPAC	CULTIVO	S/R	USO SIGPAC	Sup. Dec. admisible	Sup. Campo	Sup. Determ.	Sup. Resuelta
-140009	18-030-005-00191-0001	MEZCLA VEZA-TRIGO	R		0,47		0,47	0,47
-140006	18-030-005-00190-0001	MEZCLA VEZA-TRIGO	R		0,44		0,44	0,44
4623146	18-030-005-00230-0001	MEZCLA VEZA-TRIGO	R		0,08		0,08	0,08
4623148	18-030-016-00419-0001	OLIVAR	R		0,16		0,16	0,16
4623149	18-030-016-00419-0002	MEZCLA VEZA-TRIGO	R		0,21		0,21	0,21
4623150	18-030-016-00419-0003	OLIVAR	R		0,06		0,06	0,06
6906990	18-030-002-00172-0002	PASTOS PERMANENTES DE 5 O MAS AÑOS	S		4,78		4,78	4,78
6906991	18-030-001-00122-0014	PASTOS PERMANENTES DE 5 O MAS AÑOS	S		16,56		16,56	0,00
6907006	18-030-002-00191-0021	PASTOS PERMANENTES DE 5 O MAS AÑOS	S		9,54		9,54	9,54
1700000005600479	18-030-002-00001-0001	PASTOS PERMANENTES DE 5 O MAS AÑOS	S		15,98		15,98	15,98
1700000005600480	18-030-017-00069-0002	PASTOS PERMANENTES DE 5 O MAS AÑOS	S		31,78		31,78	31,78
1700000005600487	18-030-017-00002-0016	PASTOS PERMANENTES DE 5 O MAS AÑOS	S		1,32		1,32	1,32
1700000005600489	18-030-017-00005-0001	PASTOS PERMANENTES DE 5 O MAS AÑOS	S		12,73		12,73	12,73
1700000005600490	18-030-017-00010-0002	PASTOS PERMANENTES DE 5 O MAS AÑOS	S		4,03		4,03	4,03
1700000005600491	18-030-017-00002-0017	PASTOS PERMANENTES DE 5 O MAS AÑOS	S		0,40		0,40	0,40
1700000005600492	18-030-017-00002-0018	PASTOS PERMANENTES DE 5 O MAS AÑOS	S		0,54		0,54	0,54
1700000005600493	18-030-017-00059-0001	PASTOS PERMANENTES DE 5 O MAS AÑOS	S		3,61		3,61	3,61
1700000005600494	18-030-017-00069-0001	PASTOS PERMANENTES DE 5 O MAS AÑOS	S		1,19		1,19	1,19
1700000005600495	18-030-017-00027-0001	PASTOS PERMANENTES DE 5 O MAS AÑOS	S		20,40		20,40	20,40
1700000005600498	18-030-014-00290-0002	OLIVAR	R		0,47		0,47	0,47
1700000005600499	18-030-002-00025-0003	PASTOS PERMANENTES DE 5 O MAS AÑOS	S		7,53		7,53	7,53
1700000005600504	18-030-005-00189-0001	MEZCLA VEZA-TRIGO	R		1,13		1,13	1,13
1700000005600506	18-030-014-00290-0005	BARBECHO TRADICIONAL	R		0,23		0,23	0,23
1700000005600510	18-030-014-00290-0009	PASTOS PERMANENTES DE 5 O MAS AÑOS	S		0,01		0,01	0,01
1700000005600511	18-030-014-00290-0006	BARBECHO TRADICIONAL	R		0,47		0,47	0,47
1700000005600512	18-030-014-00290-0010	PASTOS PERMANENTES DE 5 O MAS AÑOS	S		0,07		0,07	0,07
1700000005600513	18-030-002-00313-0001	PASTOS PERMANENTES DE 5 O MAS AÑOS	S		2,17		2,17	2,17
1700000005600517	18-030-002-00312-0007	PASTOS PERMANENTES DE 5 O MAS AÑOS	S		38,60		38,60	38,60
1700000005600519	18-030-014-00290-0013	BARBECHO TRADICIONAL	R		0,02		0,02	0,02
1700000005600523	18-030-002-00202-0003	PASTOS PERMANENTES DE 5 O MAS AÑOS	S		1,86		1,86	1,86

INCIDENCIAS

INCIDENCIA DESCRIPCIÓN

- 225 Superficie neta de cruce en un recinto en el conjunto de solicitudes supera superficie admisible que SIGPAC establece para él.
Recinto:18-030-001-00122-00014 Cultivo:62000 PASTOS PERMANENTES DE 5 O MAS AÑOS-SIN VARIEDAD Secano Superficie admisible de pastos del recinto según SIGPAC.:1638 Suma de superficies de cruce netas declaradas para este recinto por todos los solicitantes.:1664 Exceso de superficie (Hectáreas):0,26
- 243 Superficie bruta de cruce total en un mismo recinto en el conjunto de las solicitudes supera superficie total que SIGPAC establece para él.
Recinto:18-030-001-00122-00014 Cultivo:62000 PASTOS PERMANENTES DE 5 O MAS AÑOS-SIN VARIEDAD Secano SUMAS SUPERFICIE DE CRUCE:3680
- 2454 Solicitante de intervención 6613 cuyo regimen de afiliación a la SS no es ni el sistema especial agrario(cuenta ajena) ni autonomo con actividad agraria.
- 3790 Recinto declarado inactivo
Recinto:18-030-001-00122-00014 Cultivo: -
- 74018 Productor que no es agricultor a título principal, según los datos del ejercicio fiscal n-1 y seguridad socia.
- 74053 Importe inferior a 100 Euros

Datos considerados para el Cálculo de la Carga Ganadera del expediente

Superficie determinada para Cálculo Carga Ganadera: 156,54 ha
Carga Ganadera del Expediente: 0,30 ugm/ha

Explotación	Especie	Ugm Calculada para CG
ES180290000099	CAPRINA	1,64

(1) Con incidencias que retienen pago o deniegan el expediente.
(2) Se calcula sobre superficie declarada admisible.
(3) Aplicación del artículo 16 bis del RD 147/2023.
(4) Expediente con algunos recintos de pastos permanentes ubicados en espacios protegidos donde la carga ganadera mínima será 0,1 UGM/ha.

Puede verificar la integridad de una copia de este documento mediante la lectura del código QR adjunto o mediante el acceso a la dirección https://ws050.juntadeandalucia.es/verificarFirma indicando el código de VERIFICACIÓN			
FIRMADO POR	RAQUEL MARIA ESPIN CRESPO	17/10/2024	
VERIFICACIÓN	Pk2jmJDVJQXVSF7B6ESWF6FEMYA9VL	PÁG. 1679/3958	



Datos considerados para el Cálculo de la Carga Ganadera del expediente

Explotación	Especie	Ugm Calculada para CG
ES180290000099	OVINA	0,70
ES180560000278	OVINA	45,03

Recintos Determinados para el Cálculo de Garga Ganadera

REF.	REFERENCIA SIGPAC	CULTIVO	DESCRIPCIÓN CULTIVO	S/R	SUP. RESUELTA (ha)
6906990	18-030-002-00172-00002	62000	PASTOS PERMANENTES DE 5 O MAS AÑOS-SIN VARIEDAD	S	4,78
6906991	18-030-001-00122-00014	62000	PASTOS PERMANENTES DE 5 O MAS AÑOS-SIN VARIEDAD	S	0,00
6907006	18-030-002-00191-00021	62000	PASTOS PERMANENTES DE 5 O MAS AÑOS-SIN VARIEDAD	S	9,54
170000005600479	18-030-002-00001-00001	62000	PASTOS PERMANENTES DE 5 O MAS AÑOS-SIN VARIEDAD	S	15,98
170000005600480	18-030-017-00069-00002	62000	PASTOS PERMANENTES DE 5 O MAS AÑOS-SIN VARIEDAD	S	31,78
170000005600487	18-030-017-00002-00016	62000	PASTOS PERMANENTES DE 5 O MAS AÑOS-SIN VARIEDAD	S	1,32
170000005600489	18-030-017-00005-00001	62000	PASTOS PERMANENTES DE 5 O MAS AÑOS-SIN VARIEDAD	S	12,73
170000005600490	18-030-017-00010-00002	62000	PASTOS PERMANENTES DE 5 O MAS AÑOS-SIN VARIEDAD	S	4,03
170000005600491	18-030-017-00002-00017	62000	PASTOS PERMANENTES DE 5 O MAS AÑOS-SIN VARIEDAD	S	0,40
170000005600492	18-030-017-00002-00018	62000	PASTOS PERMANENTES DE 5 O MAS AÑOS-SIN VARIEDAD	S	0,54
170000005600493	18-030-017-00059-00001	62000	PASTOS PERMANENTES DE 5 O MAS AÑOS-SIN VARIEDAD	S	3,61
170000005600494	18-030-017-00069-00001	62000	PASTOS PERMANENTES DE 5 O MAS AÑOS-SIN VARIEDAD	S	1,19
170000005600495	18-030-017-00027-00001	62000	PASTOS PERMANENTES DE 5 O MAS AÑOS-SIN VARIEDAD	S	20,40
170000005600499	18-030-002-00025-00003	62000	PASTOS PERMANENTES DE 5 O MAS AÑOS-SIN VARIEDAD	S	7,53
170000005600510	18-030-014-00290-00009	62000	PASTOS PERMANENTES DE 5 O MAS AÑOS-SIN VARIEDAD	S	0,01
170000005600512	18-030-014-00290-00010	62000	PASTOS PERMANENTES DE 5 O MAS AÑOS-SIN VARIEDAD	S	0,07
170000005600513	18-030-002-00313-00001	62000	PASTOS PERMANENTES DE 5 O MAS AÑOS-SIN VARIEDAD	S	2,17
170000005600517	18-030-002-00312-00007	62000	PASTOS PERMANENTES DE 5 O MAS AÑOS-SIN VARIEDAD	S	38,60
170000005600523	18-030-002-00202-00003	62000	PASTOS PERMANENTES DE 5 O MAS AÑOS-SIN VARIEDAD	S	1,86

Incidencias de carga ganadera

INCIDENCIA DESCRIPCIÓN

225	Superficie neta de cruce en un recinto en el conjunto de solicitudes supera superficie admisible que SIGPAC establece para él. Recinto:18-030-001-00122-00014 Cultivo:62000 PASTOS PERMANENTES DE 5 O MAS AÑOS-SIN VARIEDAD Secano Superficie admisible de pastos del recinto según SIGPAC.:1638 Suma de superficies de cruce netas declaradas para este recinto por todos los solicitantes.:1664 Exceso de superficie (Hectáreas):0,26
3790	Recinto declarado inactivo Recinto:18-030-001-00122-00014 Cultivo: -
86132	Recinto superficie forrajera que no realiza la actividad de producción de pastoreo. Recinto:18-030-014-00290-00005 Cultivo:20000 BARBECHO TRADICIONAL-SIN VARIEDAD Regadío Recinto:18-030-014-00290-00006 Cultivo:20000 BARBECHO TRADICIONAL-SIN VARIEDAD Regadío Recinto:18-030-014-00290-00013 Cultivo:20000 BARBECHO TRADICIONAL-SIN VARIEDAD Regadío

(1) Con incidencias que retienen pago o deniegan el expediente.

(2) Se calcula sobre superficie declarada admisible.

(3) Aplicación del artículo 16 bis del RD 147/2023.

(4) Expediente con algunos recintos de pastos permanentes ubicados en espacios protegidos donde la carga ganadera mínima será 0,1 UGM/ha.

Puede verificar la integridad de una copia de este documento mediante la lectura del código QR adjunto o mediante el acceso a la dirección <https://ws050.juntadeandalucia.es/verificarFirma> indicando el código de VERIFICACIÓN

FIRMADO POR	RAQUEL MARIA ESPIN CRESPO	17/10/2024
VERIFICACIÓN	Pk2jmJDVJQXVSF7B6ESWF6FEMYA9VL	PÁG. 1680/3958





APELLIDOS Y NOMBRE / RAZÓN SOCIAL

MOYA RUEDA FRANCISCO

NIF

***9339*

EXPEDIENTE

1056442

RESOLUCIÓN

DENEGACIÓN DE LA AYUDA

DATOS DE MANTENIMIENTO UNIDADES

GRUPO DE PAGO

ZONAS DE LIMITACIONES NATURALES

Sup. Dec. Admisible

0,00

Sup. Resuelta

0,00

Sobredecl.

0,00

% Sobredecl.

0,00

RESUMEN DE PAGOS

IMPORTE (Euros)

	RESUELTO	FEADER	MAPA	CAPADR
A pagar	0,00	0,00	0,00	0,00

APLICACIÓN DE REDUCCIONES Y PENALIZACIONES (%)

Criterios de subvencionabilidad (1)	Presentación tardía	Omisión declaración	Condicionalidad
100,00	0,00	0,00	0,00

IMPORTE (Euros)

Calculado(2)	Reducción	Penalización	Reducción Penalización (3)	Penalización adicional	Resuelto	FEADER	MAPA	CAPADR
0,00 €	0,00 €	0,00 €	0,00 €	0,00 €	0,00 €	0,00 €	0,00 €	0,00 €
Importe Unitario:	54,00 €	Nuevo Importe Unitario:	0,00 €					

RECINTOS PROPUESTOS

REF.	REFERENCIA SIGPAC	CULTIVO	S/R	USO SIGPAC	Sup. Dec. admisible	Sup. Campo	Sup. Determ.	Sup. Resuelta
170000005526245	18-107-003-00093-0002	OLIVAR	S		1,70		1,70	1,70

INCIDENCIAS

INCIDENCIA DESCRIPCIÓN

74018	Productor que no es agricultor a título principal, según los datos del ejercicio fiscal n-1 y seguridad socia.
74053	Importe inferior a 100 Euros

(1) Con incidencias que retienen pago o deniegan el expediente.

(2) Se calcula sobre superficie declarada admisible.

(3) Aplicación del artículo 16 bis del RD 147/2023.

(4) Expediente con algunos recintos de pastos permanentes ubicados en espacios protegidos donde la carga ganadera mínima será 0,1 UGM/ha.

Puede verificar la integridad de una copia de este documento mediante la lectura del código QR adjunto o mediante el acceso a la dirección <https://ws050.juntadeandalucia.es/verificarFirma> indicando el código de VERIFICACIÓN

FIRMADO POR	RAQUEL MARIA ESPIN CRESPO	17/10/2024
VERIFICACIÓN	Pk2jmJDVJQXVSF7B6ESWF6FEMYA9VL	PÁG. 1681/3958





APELLIDOS Y NOMBRE / RAZÓN SOCIAL

MOYA SANCHEZ JOSE ANTONIO

NIF

****8518*

EXPEDIENTE

1274443

RESOLUCIÓN

DENEGACIÓN DE LA AYUDA

DATOS DE MANTENIMIENTO UNIDADES

GRUPO DE PAGO

ZONAS DE LIMITACIONES NATURALES

Sup. Dec. Admisible

0,00

Sup. Resuelta

0,00

Sobredecl.

0,00

% Sobredecl.

0,00

RESUMEN DE PAGOS

IMPORTE (Euros)

	RESUELTO	FEADER	MAPA	CAPADR
A pagar	0,00	0,00	0,00	0,00

APLICACIÓN DE REDUCCIONES Y PENALIZACIONES (%)

Crterios de subvencionabilidad (1)	Presentación tardía	Omisión declaración	Condicionalidad
100,00	0,00	0,00	0,00

IMPORTE (Euros)

Calculado(2)	Reducción	Penalización	Reducción adicional (3)	Penalización adicional	Resuelto	FEADER	MAPA	CAPADR
0,00 €	0,00 €	0,00 €	0,00 €	0,00 €	0,00 €	0,00 €	0,00 €	0,00 €
Importe Unitario:	54,00 €	Nuevo Importe Unitario:	0,00 €					

RECINTOS PROPUESTOS

REF.	REFERENCIA SIGPAC	CULTIVO	S/R	USO SIGPAC	Sup. Dec. admisible	Sup. Campo	Sup. Determ.	Sup. Resuelta
-938793	18-174-009-00098-0019	OLIVAR	S		0,01		0,01	0,01
-938792	18-174-009-00098-0018	ALMENDROS	S		0,02		0,02	0,02
-938791	18-174-009-00098-0017	ALMENDROS	S		0,05		0,05	0,05
-938790	18-174-009-00098-0015	OLIVAR	S		0,01		0,01	0,01
-938789	18-174-009-00098-0013	ALMENDROS	S		0,36		0,36	0,36
1700000004690178	18-174-009-00098-0007	OLIVAR	S		0,10		0,10	0,10
1700000004690179	18-174-014-00139-0003	OLIVAR	S		0,05		0,05	0,05
1700000004690180	18-174-014-00140-0002	OLIVAR	S		0,44		0,44	0,44
1700000004690181	18-174-014-00183-0002	OLIVAR	S		0,05		0,05	0,05
1700000004690182	18-174-010-00082-0001	OLIVAR	S		0,25		0,25	0,25
1700000004690183	18-174-010-00083-0002	OLIVAR	S		0,32		0,32	0,32
1700000004690184	18-174-010-00085-0002	OLIVAR	S		0,07		0,07	0,07
1700000004690185	18-174-010-09016-0026	OLIVAR	S		0,02		0,02	0,02
1700000004690186	18-174-009-00098-0011	OLIVAR	S		0,05		0,05	0,05
1700000004690187	18-174-009-00098-0008	OLIVAR	S		0,26		0,26	0,26
1700000004690188	18-174-009-00098-0009	ALMENDROS	S		0,54		0,54	0,54

INCIDENCIAS

INCIDENCIA DESCRIPCIÓN

2454	Solicitante de intervención 6613 cuyo regimen de afiliacion a la SS no es ni el sistema especial agrario(cuenta ajena) ni autonomo con actividad agraria.
74018	Productor que no es agricultor a título principal, según los datos del ejercicio fiscal n-1 y seguridad socia.
74053	Importe inferior a 100 Euros

(1) Con incidencias que retienen pago o deniegan el expediente.

(2) Se calcula sobre superficie declarada admisible.

(3) Aplicación del artículo 16 bis del RD 147/2023.

(4) Expediente con algunos recintos de pastos permanentes ubicados en espacios protegidos donde la carga ganadera mínima será 0,1 UGM/ha.

Puede verificar la integridad de una copia de este documento mediante la lectura del código QR adjunto o mediante el acceso a la dirección <https://ws050.juntadeandalucia.es/verificarFirma> indicando el código de VERIFICACIÓN

FIRMADO POR

RAQUEL MARIA ESPIN CRESPO

17/10/2024

VERIFICACIÓN

Pk2jmJDVJQXVSF7B6ESWF6FEMYA9VL

PÁG. 1682/3958





APELLIDOS Y NOMBRE / RAZÓN SOCIAL

MUÑOZ ARIZA ANTONIO MANUEL

NIF
****2866*

EXPEDIENTE
1280805

RESOLUCIÓN
DENEGACIÓN DE LA AYUDA

DATOS DE MANTENIMIENTO UNIDADES

GRUPO DE PAGO	Sup. Dec. Admisible	Sup. Resuelta	Sobredecl.	% Sobredecl.
ZONAS DE LIMITACIONES NATURALES	0,00	0,00	0,00	0,00

RESUMEN DE PAGOS

	IMPORTE (Euros)			
	RESUELTO	FEADER	MAPA	CAPADR
A pagar	0,00	0,00	0,00	0,00

APLICACIÓN DE REDUCCIONES Y PENALIZACIONES (%)

Criterios de subvencionabilidad (1)	Presentación tardía	Omisión declaración	Condicionalidad
100,00	0,00	0,00	0,00

IMPORTE (Euros)

Calculado(2)	Reducción	Penalización	Reducción Penalización (3)	Penalización adicional	Resuelto	FEADER	MAPA	CAPADR
0,00 €	0,00 €	0,00 €	0,00 €	0,00 €	0,00 €	0,00 €	0,00 €	0,00 €
Importe Unitario:	54,00 €	Nuevo Importe Unitario:	0,00 €					

RECINTOS PROPUESTOS

REF.	REFERENCIA SIGPAC	CULTIVO	S/R	USO SIGPAC	Sup. Dec. admisible	Sup. Campo	Sup. Determ.	Sup. Resuelta
1700000006557636	14-004-014-00587-0002	OLIVAR	S		1,55		1,55	1,55
1700000006557646	14-004-014-00587-0003	OLIVAR	S		0,14		0,14	0,14

INCIDENCIAS

INCIDENCIA DESCRIPCIÓN

2455	Solicitantes de intervención 6613 sin datos de IRPF n-1.(Art 4 Orden 14/04/2016).
74018	Productor que no es agricultor a título principal, según los datos del ejercicio fiscal n-1 y seguridad socia.
74053	Importe inferior a 100 Euros

(1) Con incidencias que retienen pago o deniegan el expediente.

(2) Se calcula sobre superficie declarada admisible.

(3) Aplicación del artículo 16 bis del RD 147/2023.

(4) Expediente con algunos recintos de pastos permanentes ubicados en espacios protegidos donde la carga ganadera mínima será 0,1 UGM/ha.

Puede verificar la integridad de una copia de este documento mediante la lectura del código QR adjunto o mediante el acceso a la dirección <https://ws050.juntadeandalucia.es/verificarFirma> indicando el código de VERIFICACIÓN

FIRMADO POR	RAQUEL MARIA ESPIN CRESPO	17/10/2024	
VERIFICACIÓN	Pk2jmJDVJQXVSF7B6ESWF6FEMYA9VL	PÁG. 1683/3958	



APELLIDOS Y NOMBRE / RAZÓN SOCIAL

MUÑOZ COMINO PATRICIA

NIF

****5093*

EXPEDIENTE

1083983

RESOLUCIÓN

DENEGACIÓN DE LA AYUDA

DATOS DE MANTENIMIENTO UNIDADES

GRUPO DE PAGO	Sup. Dec. Admisible	Sup. Resuelta	Sobredecl.	% Sobredecl.
ZONAS DE LIMITACIONES NATURALES	0,00	0,00	0,00	0,00

RESUMEN DE PAGOS

	IMPORTE (Euros)			
	RESUELTO	FEADER	MAPA	CAPADR
A pagar	0,00	0,00	0,00	0,00

APLICACIÓN DE REDUCCIONES Y PENALIZACIONES (%)

Crterios de subvencionabilidad (1)	Presentación tardía	Omisión declaración	Condicionalidad
100,00	0,00	0,00	0,00

IMPORTE (Euros)

Calculado(2)	Reducción	Penalización	Reducción Penalización (3)	Penalización adicional	Resuelto	FEADER	MAPA	CAPADR
0,00 €	0,00 €	0,00 €	0,00 €	0,00 €	0,00 €	0,00 €	0,00 €	0,00 €
Importe Unitario:	54,00 €	Nuevo Importe Unitario:	0,00 €					

RECINTOS PROPUESTOS

REF.	REFERENCIA SIGPAC	CULTIVO	S/R	USO SIGPAC	Sup. Dec. admisible	Sup. Campo	Sup. Determ.	Sup. Resuelta
-1509924	18-174-010-00227-0002	OLIVAR	S		2,26		2,26	2,26
-1509923	18-174-008-00069-0007	ESPÁRRAGOS	S		0,13		0,13	0,13
-1509922	18-174-008-00069-0006	ESPÁRRAGOS	S		0,67		0,67	0,67
-1509921	18-174-006-00084-0001	OLIVAR	S		3,06		3,06	3,06
-1205901	18-174-006-00146-0009	OLIVAR	S		0,02		0,02	0,02
-1205900	18-174-006-00146-0009	OLIVAR	S		0,04		0,04	0,04
-1205899	18-174-006-00146-0009	OLIVAR	S		0,03		0,03	0,03
1700000005586989	18-174-010-00227-0008	OLIVAR	S		0,30		0,30	0,30
1700000005586991	18-174-006-00146-0002	OLIVAR	S		0,24		0,24	0,24
1700000005586994	18-174-008-00046-0001	OLIVAR	S		1,86		1,86	1,86
1700000005586995	18-174-008-00068-0002	OLIVAR	S		0,05		0,05	0,05
1700000005586996	18-174-006-00083-0009	OLIVAR	S		1,88		1,88	1,88
1700000005586997	18-174-006-00146-0009	OLIVAR	S		5,01		5,01	5,01
1700000005587002	18-174-008-00069-0001	ESPÁRRAGOS	S		1,19		1,19	1,19

INCIDENCIAS

INCIDENCIA DESCRIPCIÓN

2454	Solicitante de intervención 6613 cuyo regimen de afiliacion a la SS no es ni el sistema especial agrario(cuenta ajena) ni autonomo con actividad agraria.
74018	Productor que no es agricultor a título principal, según los datos del ejercicio fiscal n-1 y seguridad socia.
74053	Importe inferior a 100 Euros

(1) Con incidencias que retienen pago o deniegan el expediente.

(2) Se calcula sobre superficie declarada admisible.

(3) Aplicación del artículo 16 bis del RD 147/2023.

(4) Expediente con algunos recintos de pastos permanentes ubicados en espacios protegidos donde la carga ganadera mínima será 0,1 UGM/ha.

Puede verificar la integridad de una copia de este documento mediante la lectura del código QR adjunto o mediante el acceso a la dirección <https://ws050.juntadeandalucia.es/verificarFirma> indicando el código de VERIFICACIÓN

FIRMADO POR	RAQUEL MARIA ESPIN CRESPO	17/10/2024
VERIFICACIÓN	Pk2jmJDVJQXVSF7B6ESWF6FEMYA9VL	PÁG. 1684/3958





APELLIDOS Y NOMBRE / RAZÓN SOCIAL

MUÑOZ DUBOIS YOEL

NIF
***6699*

EXPEDIENTE
1279261

RESOLUCIÓN
DENEGACIÓN DE LA AYUDA

DATOS DE MANTENIMIENTO UNIDADES

GRUPO DE PAGO

ZONAS DE LIMITACIONES NATURALES

Sup. Dec. Admisible	Sup. Resuelta	Sobredecl.	% Sobredecl.
0,00	0,00	0,00	0,00

RESUMEN DE PAGOS

	IMPORTE (Euros)			
	RESUELTO	FEADER	MAPA	CAPADR
A pagar	0,00	0,00	0,00	0,00

APLICACIÓN DE REDUCCIONES Y PENALIZACIONES (%)

Criterios de subvencionabilidad (1)	Presentación tardía	Omisión declaración	Condicionalidad
100,00	0,00	0,00	0,00

IMPORTE (Euros)

Calculado(2)	Reducción	Penalización	Reducción Penalización (3)	Penalización adicional	Resuelto	FEADER	MAPA	CAPADR
0,00 €	0,00 €	0,00 €	0,00 €	0,00 €	0,00 €	0,00 €	0,00 €	0,00 €
Importe Unitario:	54,00 €	Nuevo Importe Unitario:	0,00 €					

RECINTOS PROPUESTOS

REF.	REFERENCIA SIGPAC	CULTIVO	S/R	USO SIGPAC	Sup. Dec. admisible	Sup. Campo	Sup. Determ.	Sup. Resuelta
4675389	18-080-006-00229-0004	OLIVAR	S		0,34		0,34	0,34
6861537	18-080-006-00229-0008	ALMENDROS	S		0,08		0,08	0,08
170000005999222	18-080-006-00229-0002	OLIVAR	S		0,14		0,14	0,14
170000005999224	18-080-006-00229-0003	OLIVAR	S		0,16		0,16	0,16

INCIDENCIAS

INCIDENCIA DESCRIPCIÓN

74018 Productor que no es agricultor a título principal, según los datos del ejercicio fiscal n-1 y seguridad socia.
74053 Importe inferior a 100 Euros

(1) Con incidencias que retienen pago o deniegan el expediente.

(2) Se calcula sobre superficie declarada admisible.

(3) Aplicación del artículo 16 bis del RD 147/2023.

(4) Expediente con algunos recintos de pastos permanentes ubicados en espacios protegidos donde la carga ganadera mínima será 0,1 UGM/ha.

Puede verificar la integridad de una copia de este documento mediante la lectura del código QR adjunto o mediante el acceso a la dirección <https://ws050.juntadeandalucia.es/verificarFirma> indicando el código de VERIFICACIÓN

FIRMADO POR	RAQUEL MARIA ESPIN CRESPO	17/10/2024
VERIFICACIÓN	Pk2jmJDVJQXVSF7B6ESWF6FEMYA9VL	PÁG. 1685/3958





APELLIDOS Y NOMBRE / RAZÓN SOCIAL

MUÑOZ REINA DIEGO

NIF

***2916*

EXPEDIENTE

13000021

RESOLUCIÓN

DENEGACIÓN DE LA AYUDA

DATOS DE MANTENIMIENTO UNIDADES

GRUPO DE PAGO

ZONAS DE LIMITACIONES NATURALES

Sup. Dec. Admisible

0,00

Sup. Resuelta

0,00

Sobredecl.

0,00

% Sobredecl.

0,00

RESUMEN DE PAGOS

	IMPORTE (Euros)			
	RESUELTO	FEADER	MAPA	CAPADR
A pagar	0,00	0,00	0,00	0,00

APLICACIÓN DE REDUCCIONES Y PENALIZACIONES (%)

Crterios de subvencionabilidad (1)	Presentación tardía	Omisión declaración	Condicionalidad
100,00	0,00	0,00	0,00

IMPORTE (Euros)

Calculado(2)	Reducción	Penalización	Reducción Penalización (3)	Penalización adicional	Resuelto	FEADER	MAPA	CAPADR
0,00 €	0,00 €	0,00 €	0,00 €	0,00 €	0,00 €	0,00 €	0,00 €	0,00 €
Importe Unitario:	54,00 €	Nuevo Importe Unitario:	0,00 €					

INCIDENCIAS

INCIDENCIA DESCRIPCIÓN

- 2452 No autoriza la consulta datos catastrales a través de la oficina Virtual de catastro (OVC) .
- 4272 Verifica que las líneas de declaración de las Solicitudes Únicas no tienen solapes con la capa de Retroactividad Gráfica (ambas de la misma campaña) a nivel de expediente/línea de declaración gráfica de la solicitud.
Recinto:18-167-025-00168-00001 Cultivo: - Agregado de la referencia del recinto.:0 Zona de la referencia del recinto.:0 Superficie solapada.:0,02 Id. Incid.:98005411
- 74051 Solicitante de intervención 6613, que no declara ningún recinto en zona desfavorecida.
- 74053 Importe inferior a 100 Euros
- 75021 No Autoriza para la consulta de datos de identidad a través del Sistema GIRO de la Consejería de Hacienda y Administración pública existan.
- 75022 No Autoriza a que, en caso de la devolución por la entidad financiera (retrocesión bancaria) del pago en la cuenta corriente consignada en la solicitud y que está debidamente registrada en el sistema contable GIRO de la Junta de Andalucía, se proceda al pago en cualquier otra cuenta corriente de la titularidad del solicitante vigente en dicho sistema contable.

(1) Con incidencias que retienen pago o deniegan el expediente.

(2) Se calcula sobre superficie declarada admisible.

(3) Aplicación del artículo 16 bis del RD 147/2023.

(4) Expediente con algunos recintos de pastos permanentes ubicados en espacios protegidos donde la carga ganadera mínima será 0,1 UGM/ha.

Puede verificar la integridad de una copia de este documento mediante la lectura del código QR adjunto o mediante el acceso a la dirección <https://ws050.juntadeandalucia.es/verificarFirma> indicando el código de VERIFICACIÓN

FIRMADO POR	RAQUEL MARIA ESPIN CRESPO	17/10/2024	
VERIFICACIÓN	Pk2jmJDVJQXVSF7B6ESWF6FEMYA9VL	PÁG. 1686/3958	



APELLIDOS Y NOMBRE / RAZÓN SOCIAL

MUÑOZ SANCHEZ ANTONIO

NIF

****3730*

EXPEDIENTE

1230254

RESOLUCIÓN

DENEGACIÓN DE LA AYUDA

DATOS DE MANTENIMIENTO UNIDADES

GRUPO DE PAGO

ZONAS DE LIMITACIONES NATURALES

Sup. Dec. Admisible

91,47

Sup. Resuelta

0,00

Sobredecl.

91,47

% Sobredecl.

100,00

RESUMEN DE PAGOS

IMPORTE (Euros)

	RESUELTO	FEADER	MAPA	CAPADR
A pagar	0,00	0,00	0,00	0,00

APLICACIÓN DE REDUCCIONES Y PENALIZACIONES (%)

Criterios de subvencionabilidad (1)	Presentación tardía	Omisión declaración	Condicionalidad
100,00	0,00	0,00	0,00

IMPORTE (Euros)

Calculado(2)	Reducción	Penalización	Reducción Penalización (3)	Penalización adicional	Resuelto	FEADER	MAPA	CAPADR
1.188,00 €	1.188,00 €	0,00 €	0,00 €	1.188,00 €	0,00 €	0,00 €	0,00 €	0,00 €
Importe Unitario:	54,00 €	Nuevo Importe Unitario:	12,99 €					

RECINTOS PROPUESTOS

REF.	REFERENCIA SIGPAC	CULTIVO	S/R	USO SIGPAC	Sup. Dec. admisible	Sup. Campo	Sup. Determ.	Sup. Resuelta
-1625582	18-080-005-00231-0024	PASTOS PERMANENTES DE 5 O MAS AÑOS	S		16,35		16,35	0,00
6938667	18-080-005-00231-0012	PASTOS PERMANENTES DE 5 O MAS AÑOS	S		75,12		75,12	0,00

INCIDENCIAS

INCIDENCIA DESCRIPCIÓN

3790	Recinto declarado inactivo Recinto:18-080-005-00231-00012 Cultivo: - Recinto:18-080-005-00231-00024 Cultivo: -
74053	Importe inferior a 100 Euros

(1) Con incidencias que retienen pago o deniegan el expediente.

(2) Se calcula sobre superficie declarada admisible.

(3) Aplicación del artículo 16 bis del RD 147/2023.

(4) Expediente con algunos recintos de pastos permanentes ubicados en espacios protegidos donde la carga ganadera mínima será 0,1 UGM/ha.

Puede verificar la integridad de una copia de este documento mediante la lectura del código QR adjunto o mediante el acceso a la dirección <https://ws050.juntadeandalucia.es/verificarFirma> indicando el código de VERIFICACIÓN

FIRMADO POR

RAQUEL MARIA ESPIN CRESPO

17/10/2024

VERIFICACIÓN

Pk2jmJDVJQXVSF7B6ESWF6FEMYA9VL

PÁG. 1687/3958





Datos considerados para el Cálculo de la Carga Ganadera del expediente

Superficie determinada para Cálculo Carga Ganadera: 162,44 ha
Carga Ganadera del Expediente: 0,66 ugm/ha (4)

Explotación	Especie	Ugm Calculada para CG
ES180230000316	CAPRINA	2,45
ES180230000316	OVINA	86,71
ES180230000800	CAPRINA	0,40
ES180230000800	OVINA	16,90

Recintos Determinados para el Cálculo de Garga Ganadera

REF.	REFERENCIA SIGPAC	CULTIVO	DESCRIPCIÓN CULTIVO	S/R	SUP. RESUELTA (ha)
-1625582	18-080-005-00231-00024	62000	PASTOS PERMANENTES DE 5 O MAS AÑOS-SIN VARIEDAD	S	0,00
-1619829	18-024-015-00132-00002	62000	PASTOS PERMANENTES DE 5 O MAS AÑOS-SIN VARIEDAD	S	0,00
-1619828	18-024-015-00131-00004	62000	PASTOS PERMANENTES DE 5 O MAS AÑOS-SIN VARIEDAD	S	0,07
-1619827	18-024-015-00131-00003	62000	PASTOS PERMANENTES DE 5 O MAS AÑOS-SIN VARIEDAD	S	0,13
-1619825	18-024-015-00024-00001	62000	PASTOS PERMANENTES DE 5 O MAS AÑOS-SIN VARIEDAD	S	1,25
-1619824	18-024-015-00023-00001	62000	PASTOS PERMANENTES DE 5 O MAS AÑOS-SIN VARIEDAD	S	2,24
-1619823	18-024-015-00022-00001	62000	PASTOS PERMANENTES DE 5 O MAS AÑOS-SIN VARIEDAD	S	30,52
-1023187	18-024-016-00318-00005	62000	PASTOS PERMANENTES DE 5 O MAS AÑOS-SIN VARIEDAD	S	0,03
-1023182	18-024-015-00035-00004	62000	PASTOS PERMANENTES DE 5 O MAS AÑOS-SIN VARIEDAD	S	0,03
6938667	18-080-005-00231-00012	62000	PASTOS PERMANENTES DE 5 O MAS AÑOS-SIN VARIEDAD	S	0,00
6949971	18-024-028-00003-00003	62000	PASTOS PERMANENTES DE 5 O MAS AÑOS-SIN VARIEDAD	S	2,18
6949996	18-024-035-00001-00021	62000	PASTOS PERMANENTES DE 5 O MAS AÑOS-SIN VARIEDAD	S	24,04
6950000	18-024-035-00004-00007	62000	PASTOS PERMANENTES DE 5 O MAS AÑOS-SIN VARIEDAD	S	14,01
6950003	18-024-036-00001-00001	62000	PASTOS PERMANENTES DE 5 O MAS AÑOS-SIN VARIEDAD	S	18,48
6950009	18-024-036-00004-00008	62000	PASTOS PERMANENTES DE 5 O MAS AÑOS-SIN VARIEDAD	S	37,05
1700000007106167	18-024-015-00021-00002	62000	PASTOS PERMANENTES DE 5 O MAS AÑOS-SIN VARIEDAD	S	0,76
1700000007106169	18-024-015-00070-00001	63000	PASTOS DE MENOS DE 5 AÑOS-SIN VARIEDAD	R	2,27
1700000007106216	18-024-016-00272-00001	20000	BARBECHO TRADICIONAL-SIN VARIEDAD	R	0,51
1700000007106256	18-024-019-00002-00002	62000	PASTOS PERMANENTES DE 5 O MAS AÑOS-SIN VARIEDAD	S	20,82
1700000007106258	18-024-016-00031-00005	62000	PASTOS PERMANENTES DE 5 O MAS AÑOS-SIN VARIEDAD	S	5,29
1700000007106259	18-024-019-00002-00001	62000	PASTOS PERMANENTES DE 5 O MAS AÑOS-SIN VARIEDAD	S	0,78
1700000007106260	18-024-015-00084-00007	62000	PASTOS PERMANENTES DE 5 O MAS AÑOS-SIN VARIEDAD	S	0,16
1700000007106262	18-024-016-00031-00004	62000	PASTOS PERMANENTES DE 5 O MAS AÑOS-SIN VARIEDAD	S	1,69
1700000007106263	18-024-015-00084-00009	62000	PASTOS PERMANENTES DE 5 O MAS AÑOS-SIN VARIEDAD	S	0,03
1700000007106265	18-024-015-00084-00006	62000	PASTOS PERMANENTES DE 5 O MAS AÑOS-SIN VARIEDAD	S	0,10

Incidencias de carga ganadera

INCIDENCIA DESCRIPCIÓN

3790 Recinto declarado inactivo
Recinto:18-080-005-00231-00024 Cultivo: -
Recinto:18-080-005-00231-00012 Cultivo: -

(1) Con incidencias que retienen pago o deniegan el expediente.

(2) Se calcula sobre superficie declarada admisible.

(3) Aplicación del artículo 16 bis del RD 147/2023.

(4) Expediente con algunos recintos de pastos permanentes ubicados en espacios protegidos donde la carga ganadera mínima será 0,1 UGM/ha.

Puede verificar la integridad de una copia de este documento mediante la lectura del código QR adjunto o mediante el acceso a la dirección <https://ws050.juntadeandalucia.es/verificarFirma> indicando el código de VERIFICACIÓN

FIRMADO POR

RAQUEL MARIA ESPIN CRESPO

17/10/2024

VERIFICACIÓN

Pk2jmJDVJQXVSF7B6ESWF6FEMYA9VL

PÁG. 1688/3958





3795 Recinto declarado con una situación de riesgo de abandono.
Recinto:18-024-016-00272-00001 Cultivo: -

(1) Con incidencias que retienen pago o deniegan el expediente.
(2) Se calcula sobre superficie declarada admisible.
(3) Aplicación del artículo 16 bis del RD 147/2023.
(4) Expediente con algunos recintos de pastos permanentes ubicados en espacios protegidos donde la carga ganadera mínima será 0,1 UGM/ha.

Puede verificar la integridad de una copia de este documento mediante la lectura del código QR adjunto o mediante el acceso a la dirección <https://ws050.juntadeandalucia.es/verificarFirma> indicando el código de VERIFICACIÓN

FIRMADO POR	RAQUEL MARIA ESPIN CRESPO	17/10/2024	
VERIFICACIÓN	Pk2jmJDVJQXVSF7B6ESWF6FEMYA9VL	PÁG. 1689/3958	



APELLIDOS Y NOMBRE / RAZÓN SOCIAL

NAVARRO MARTIN JUAN

NIF
****1525*

EXPEDIENTE
1054771

RESOLUCIÓN
DENEGACIÓN DE LA AYUDA

DATOS DE MANTENIMIENTO UNIDADES

GRUPO DE PAGO

ZONAS DE LIMITACIONES NATURALES

Sup. Dec. Admisible	Sup. Resuelta	Sobredecl.	% Sobredecl.
0,00	0,00	0,00	0,00

RESUMEN DE PAGOS

	IMPORTE (Euros)			
	RESUELTO	FEADER	MAPA	CAPADR
A pagar	0,00	0,00	0,00	0,00

APLICACIÓN DE REDUCCIONES Y PENALIZACIONES (%)

Criterios de subvencionabilidad (1)	Presentación tardía	Omisión declaración	Condicionabilidad
100,00	0,00	0,00	0,00

IMPORTE (Euros)

Calculado(2)	Reducción	Penalización	Reducción Penalización (3)	Penalización adicional	Resuelto	FEADER	MAPA	CAPADR
0,00 €	0,00 €	0,00 €	0,00 €	0,00 €	0,00 €	0,00 €	0,00 €	0,00 €
Importe Unitario:	54,00 €	Nuevo Importe Unitario:	0,00 €					

INCIDENCIAS

INCIDENCIA DESCRIPCIÓN

74051	Solicitante de intervención 6613, que no declara ningun recinto en zona desfavorecida.
74053	Importe inferior a 100 Euros

(1) Con incidencias que retienen pago o deniegan el expediente.

(2) Se calcula sobre superficie declarada admisible.

(3) Aplicación del artículo 16 bis del RD 147/2023.

(4) Expediente con algunos recintos de pastos permanentes ubicados en espacios protegidos donde la carga ganadera mínima será 0,1 UGM/ha.

Puede verificar la integridad de una copia de este documento mediante la lectura del código QR adjunto o mediante el acceso a la dirección <https://ws050.juntadeandalucia.es/verificarFirma> indicando el código de VERIFICACIÓN

FIRMADO POR	RAQUEL MARIA ESPIN CRESPO	17/10/2024
VERIFICACIÓN	Pk2jmJDVJQXVSF7B6ESWF6FEMYA9VL	PÁG. 1690/3958





APELLIDOS Y NOMBRE / RAZÓN SOCIAL

NAVARRO OCETE JESUS

NIF

****5337*

EXPEDIENTE

1229811

RESOLUCIÓN

DENEGACIÓN DE LA AYUDA

DATOS DE MANTENIMIENTO UNIDADES

GRUPO DE PAGO

ZONAS DE LIMITACIONES NATURALES

Sup. Dec. Admisible

0,00

Sup. Resuelta

0,00

Sobredecl.

0,00

% Sobredecl.

0,00

RESUMEN DE PAGOS

IMPORTE (Euros)

	RESUELTO	FEADER	MAPA	CAPADR
A pagar	0,00	0,00	0,00	0,00

APLICACIÓN DE REDUCCIONES Y PENALIZACIONES (%)

Crterios de subvencionabilidad (1)	Presentación tardía	Omisión declaración	Condicionalidad
100,00	0,00	0,00	0,00

IMPORTE (Euros)

Calculado(2)	Reducción	Penalización	Reducción Penalización (3)	Penalización adicional	Resuelto	FEADER	MAPA	CAPADR
0,00 €	0,00 €	0,00 €	0,00 €	0,00 €	0,00 €	0,00 €	0,00 €	0,00 €
Importe Unitario:	54,00 €	Nuevo Importe Unitario:	0,00 €					

RECINTOS PROPUESTOS

REF.	REFERENCIA SIGPAC	CULTIVO	S/R	USO SIGPAC	Sup. Dec. admisible	Sup. Campo	Sup. Determ.	Sup. Resuelta
-1552458	18-204-041-00097-0003	BARBECHO TRADICIONAL	S		0,82		0,82	0,82
-1552141	18-204-041-00097-0003	BARBECHO TRADICIONAL	S		0,77		0,77	0,77
-810096	18-204-041-00097-0003	BARBECHO TRADICIONAL	S		2,34		2,34	2,34
-577260	18-204-041-00086-0001	OLIVAR	S		1,37		1,37	1,37
-577259	18-204-041-00085-0002	OLIVAR	S		1,13		1,13	0,00
-577258	18-204-041-00085-0001	OLIVAR	S		0,23		0,23	0,00
-577256	18-204-040-00279-0001	OLIVAR	S		0,20		0,20	0,20
-577255	18-204-040-00158-0001	OLIVAR	S		0,47		0,47	0,47
-577254	18-204-040-00157-0001	OLIVAR	S		1,16		1,16	1,16
-577253	18-204-039-00610-0001	OLIVAR	S		0,25		0,25	0,25
-577252	18-204-039-00207-0001	OLIVAR	S		2,16		2,16	2,16
-577250	18-204-038-00319-0001	ESPÁRRAGOS	R		0,40		0,40	0,40
-577248	18-204-038-00310-0001	ESPÁRRAGOS	R		0,97		0,97	0,97
-577247	18-204-038-00280-0001	OLIVAR	R		0,47		0,47	0,47
-577246	18-204-038-00094-0001	OLIVAR	S		1,31		1,31	1,31
-577245	18-204-036-00038-0001	OLIVAR	S		0,94		0,94	0,94
-577244	18-204-036-00038-0001	OLIVAR	S		1,08		1,08	1,08
-577243	18-204-036-00038-0001	OLIVAR	S		0,95		0,95	0,95
-577242	18-204-036-00038-0001	OLIVAR	S		0,92		0,92	0,92
-577241	18-204-036-00037-0004	OLIVAR	S		0,06		0,06	0,06
-577240	18-204-036-00037-0001	OLIVAR	S		0,67		0,67	0,67

(1) Con incidencias que retienen pago o deniegan el expediente.

(2) Se calcula sobre superficie declarada admisible.

(3) Aplicación del artículo 16 bis del RD 147/2023.

(4) Expediente con algunos recintos de pastos permanentes ubicados en espacios protegidos donde la carga ganadera mínima será 0,1 UGM/ha.

Puede verificar la integridad de una copia de este documento mediante la lectura del código QR adjunto o mediante el acceso a la dirección <https://ws050.juntadeandalucia.es/verificarFirma> indicando el código de VERIFICACIÓN

FIRMADO POR

RAQUEL MARIA ESPIN CRESPO

17/10/2024

VERIFICACIÓN

Pk2jmJDVJQXVSF7B6ESWF6FEMYA9VL

PÁG. 1691/3958





INCIDENCIAS

INCIDENCIA DESCRIPCIÓN

- 218 Superficie bruta de cruce en un recinto en el conjunto de las solicitudes supera superficie total que SIGPAC establece para él.
Recinto:18-204-041-00085-00001 Cultivo:101010 OLIVAR-PICUAL Secano Suma de superficies declaradas para este recinto por todos los solicitantes (Áreas):46 Superficie SIGPAC medida para este recinto (Áreas):23 Exceso de superficie declarada (Hectáreas):0,23 Suma de superficies declaradas para este recinto por el solicitante (Áreas):23
- 8227 Control por Monitorización sin respuesta por parte del productor y, por tanto, sin Juicio Experto de campo.
Recinto:18-204-041-00085-00002 Cultivo:101010 OLIVAR-PICUAL
- 74018 Productor que no es agricultor a título principal, según los datos del ejercicio fiscal n-1 y seguridad socia.
- 74053 Importe inferior a 100 Euros
- 86119 Carga ganadera NO cumple con el valor mínimo de 0,2 UGM/ha.
Recinto:18-204-039-00036-00001 Cultivo:20000 BARBECHO TRADICIONAL-SIN VARIEDAD Secano Carga Ganadera:0
- 86122 Recinto superficie forrajera que realiza la actividad de producción de pastoreo y no declara el o los códigos del Registro de Explotaciones Ganaderas de Andalucía, REGA.
Recinto:18-204-039-00036-00001 Cultivo:20000 BARBECHO TRADICIONAL-SIN VARIEDAD Secano
- 86124 Recinto de forrajera para Cálculo de Carga Ganadera que No pertenece a Explotación.
Recinto:18-204-039-00036-00001 Cultivo:20000 BARBECHO TRADICIONAL-SIN VARIEDAD Secano

Datos considerados para el Cálculo de la Carga Ganadera del expediente

Superficie determinada para Cálculo Carga Ganadera: 0,00 ha
Carga Ganadera del Expediente: 0,00 ugm/ha

Incidencias de carga ganadera

INCIDENCIA DESCRIPCIÓN

- 86122 Recinto superficie forrajera que realiza la actividad de producción de pastoreo y no declara el o los códigos del Registro de Explotaciones Ganaderas de Andalucía, REGA.
Recinto:18-204-039-00036-00001 Cultivo:20000 BARBECHO TRADICIONAL-SIN VARIEDAD Secano
- 86124 Recinto de forrajera para Cálculo de Carga Ganadera que No pertenece a Explotación.
Recinto:18-204-039-00036-00001 Cultivo:20000 BARBECHO TRADICIONAL-SIN VARIEDAD Secano
- 86128 Recinto de Forrajeras que no ha contabilizado para Carga Ganadera por no tener una explotación válida para el cálculo de la Carga Ganadera
Recinto:18-204-039-00036-00001 Cultivo:20 BARBECHO TRADICIONAL-
- 86132 Recinto superficie forrajera que no realiza la actividad de producción de pastoreo.
Recinto:18-204-041-00097-00003 Cultivo:20000 BARBECHO TRADICIONAL-SIN VARIEDAD Secano
Recinto:18-204-041-00097-00003 Cultivo:20000 BARBECHO TRADICIONAL-SIN VARIEDAD Secano
Recinto:18-204-041-00097-00003 Cultivo:20000 BARBECHO TRADICIONAL-SIN VARIEDAD Secano

(1) Con incidencias que retienen pago o deniegan el expediente.
 (2) Se calcula sobre superficie declarada admisible.
 (3) Aplicación del artículo 16 bis del RD 147/2023.
 (4) Expediente con algunos recintos de pastos permanentes ubicados en espacios protegidos donde la carga ganadera mínima será 0,1 UGM/ha.

Puede verificar la integridad de una copia de este documento mediante la lectura del código QR adjunto o mediante el acceso a la dirección https://ws050.juntadeandalucia.es/verificarFirma indicando el código de VERIFICACIÓN			
FIRMADO POR	RAQUEL MARIA ESPIN CRESPO	17/10/2024	
VERIFICACIÓN	Pk2jmJDVJQXVSF7B6ESWF6FEMYA9VL	PÁG. 1692/3958	



APELLIDOS Y NOMBRE / RAZÓN SOCIAL

NAVAS ORTEGA RESURRECCION

NIF

***9536*

EXPEDIENTE

1138620

RESOLUCIÓN

DENEGACIÓN DE LA AYUDA

DATOS DE MANTENIMIENTO UNIDADES

GRUPO DE PAGO

ZONAS DE LIMITACIONES NATURALES

Sup. Dec. Admisible

0,00

Sup. Resuelta

0,00

Sobredecl.

0,00

% Sobredecl.

0,00

RESUMEN DE PAGOS

IMPORTE (Euros)

	RESUELTO	FEADER	MAPA	CAPADR
A pagar	0,00	0,00	0,00	0,00

APLICACIÓN DE REDUCCIONES Y PENALIZACIONES (%)

Crterios de subvencionabilidad (1)	Presentación tardía	Omisión declaración	Condicionalidad
100,00	0,00	0,00	0,00

IMPORTE (Euros)

Calculado(2)	Reducción	Penalización	Reducción Penalización (3)	Penalización adicional	Resuelto	FEADER	MAPA	CAPADR
0,00 €	0,00 €	0,00 €	0,00 €	0,00 €	0,00 €	0,00 €	0,00 €	0,00 €
Importe Unitario:	54,00 €	Nuevo Importe Unitario:	0,00 €					

RECINTOS PROPUESTOS

REF.	REFERENCIA SIGPAC	CULTIVO	S/R	USO SIGPAC	Sup. Dec. admisible	Sup. Campo	Sup. Determ.	Sup. Resuelta
-1501897	18-074-007-00008-0001	MEZCLA VEZA - AVENA	S		3,27		3,27	3,27
-1458040	18-074-012-00013-0001	OLIVAR	S		6,72		6,72	6,72
-1458037	18-074-009-00008-0001	OLIVAR	S		0,10		0,10	0,10
-1458036	18-074-009-00007-0010	OLIVAR	S		0,66		0,66	0,66
-1458035	18-074-009-00006-0027	OLIVAR	S		2,13		2,13	2,13
-1458034	18-074-009-00006-0016	OLIVAR	S		5,61		5,61	5,61
-1458033	18-074-009-00006-0010	OLIVAR	S		0,18		0,18	0,18
-1458032	18-074-009-00005-0027	OLIVAR	S		0,04		0,04	0,04
-1458031	18-074-009-00005-0016	OLIVAR	S		1,35		1,35	1,35
-1458028	18-074-009-00005-0010	OLIVAR	S		0,09		0,09	0,09
-1458027	18-074-007-00009-0011	MEZCLA VEZA - AVENA	S		0,93		0,93	0,93
-1458026	18-074-007-00008-0001	MEZCLA VEZA - AVENA	S		9,99		9,99	9,99
1700000007206311	18-074-010-00007-0001	OLIVAR	S		0,17		0,17	0,17

INCIDENCIAS

INCIDENCIA DESCRIPCIÓN

74018	Productor que no es agricultor a título principal, según los datos del ejercicio fiscal n-1 y seguridad socia.
74053	Importe inferior a 100 Euros

(1) Con incidencias que retienen pago o deniegan el expediente.

(2) Se calcula sobre superficie declarada admisible.

(3) Aplicación del artículo 16 bis del RD 147/2023.

(4) Expediente con algunos recintos de pastos permanentes ubicados en espacios protegidos donde la carga ganadera mínima será 0,1 UGM/ha.

Puede verificar la integridad de una copia de este documento mediante la lectura del código QR adjunto o mediante el acceso a la dirección <https://ws050.juntadeandalucia.es/verificarFirma> indicando el código de VERIFICACIÓN

FIRMADO POR	RAQUEL MARIA ESPIN CRESPO	17/10/2024
VERIFICACIÓN	Pk2jmJDVJQXVSF7B6ESWF6FEMYA9VL	PÁG. 1693/3958





APELLIDOS Y NOMBRE / RAZÓN SOCIAL

NIETO HIDALGO JOSE ANTONIO

NIF

****2333*

EXPEDIENTE

1230816

RESOLUCIÓN

DENEGACIÓN DE LA AYUDA

DATOS DE MANTENIMIENTO UNIDADES

GRUPO DE PAGO

ZONAS DE LIMITACIONES NATURALES

Sup. Dec. Admisible

1,18

Sup. Resuelta

1,18

Sobredecl.

0,00

% Sobredecl.

0,00

RESUMEN DE PAGOS

IMPORTE (Euros)

	RESUELTO	FEADER	MAPA	CAPADR
A pagar	0,00	0,00	0,00	0,00

APLICACIÓN DE REDUCCIONES Y PENALIZACIONES (%)

Crterios de subvencionabilidad (1)	Presentación tardía	Omisión declaración	Condicionalidad
100,00	0,00	0,00	0,00

IMPORTE (Euros)

Calculado(2)	Reducción	Penalización	Reducción Penalización (3)	Penalización adicional	Resuelto	FEADER	MAPA	CAPADR
63,72 €	0,00 €	0,00 €	0,00 €	0,00 €	0,00 €	0,00 €	0,00 €	0,00 €
Importe Unitario:	54,00 €	Nuevo Importe Unitario:	54,00 €					

RECINTOS PROPUESTOS

REF.	REFERENCIA SIGPAC	CULTIVO	S/R	USO SIGPAC	Sup. Dec. admisible	Sup. Campo	Sup. Determ.	Sup. Resuelta
170000006595403	14-004-013-00179-0001	OLIVAR	S		1,18		1,18	1,18

INCIDENCIAS

INCIDENCIA DESCRIPCIÓN

74053 Importe inferior a 100 Euros

(1) Con incidencias que retienen pago o deniegan el expediente.

(2) Se calcula sobre superficie declarada admisible.

(3) Aplicación del artículo 16 bis del RD 147/2023.

(4) Expediente con algunos recintos de pastos permanentes ubicados en espacios protegidos donde la carga ganadera mínima será 0,1 UGM/ha.

Puede verificar la integridad de una copia de este documento mediante la lectura del código QR adjunto o mediante el acceso a la dirección <https://ws050.juntadeandalucia.es/verificarFirma> indicando el código de VERIFICACIÓN

FIRMADO POR	RAQUEL MARIA ESPIN CRESPO	17/10/2024	
VERIFICACIÓN	Pk2jmJDVJQXVSF7B6ESWF6FEMYA9VL	PÁG. 1694/3958	



APELLIDOS Y NOMBRE / RAZÓN SOCIAL

NIETO PEREZ JOSE MARIA

NIF

***3334*

EXPEDIENTE

1198334

RESOLUCIÓN

DENEGACIÓN DE LA AYUDA

DATOS DE MANTENIMIENTO UNIDADES

GRUPO DE PAGO

ZONAS DE LIMITACIONES NATURALES

Sup. Dec. Admisible

0,00

Sup. Resuelta

0,00

Sobredecl.

0,00

% Sobredecl.

0,00

RESUMEN DE PAGOS

	IMPORTE (Euros)			
	RESUELTO	FEADER	MAPA	CAPADR
A pagar	0,00	0,00	0,00	0,00

APLICACIÓN DE REDUCCIONES Y PENALIZACIONES (%)

Crterios de subvencionabilidad (1)	Presentación tardía	Omisión declaración	Condicionalidad
100,00	0,00	0,00	0,00

IMPORTE (Euros)

Calculado(2)	Reducción	Penalización	Reducción Penalización (3)	Penalización adicional	Resuelto	FEADER	MAPA	CAPADR
0,00 €	0,00 €	0,00 €	0,00 €	0,00 €	0,00 €	0,00 €	0,00 €	0,00 €
Importe Unitario:	54,00 €	Nuevo Importe Unitario:	0,00 €					

INCIDENCIAS

INCIDENCIA DESCRIPCIÓN

- 74051 Solicitante de intervención 6613, que no declara ningun recinto en zona desfavorecida.
- 74053 Importe inferior a 100 Euros
- 86021 Verifica que determinados recintos declarados por el expte para la operación, no se corresponde con la ZONA DESFAVORECIDA. Y no ha sido solicitada la operación análoga o correspondiente.
 - Recinto:18-137-016-00151-00002 Cultivo:101010 OLIVAR-PICUAL Secano Operación correcta del recinto:6613.1
 - Recinto:18-137-016-00151-00005 Cultivo:101010 OLIVAR-PICUAL Secano Operación correcta del recinto:6613.1
 - Recinto:18-137-016-00151-00010 Cultivo:101010 OLIVAR-PICUAL Secano Operación correcta del recinto:6613.1
 - Recinto:18-137-016-00151-00015 Cultivo:101010 OLIVAR-PICUAL Regadío Operación correcta del recinto:6613.1
 - Recinto:18-137-046-00110-00001 Cultivo:101010 OLIVAR-PICUAL Secano Operación correcta del recinto:6613.1
 - Recinto:18-137-052-00248-00007 Cultivo:101076 OLIVAR-CHORRUO Secano Operación correcta del recinto:6613.1
 - Recinto:18-137-074-00134-00002 Cultivo:101010 OLIVAR-PICUAL Secano Operación correcta del recinto:6613.1
 - Recinto:18-137-074-00135-00002 Cultivo:101010 OLIVAR-PICUAL Secano Operación correcta del recinto:6613.1

(1) Con incidencias que retienen pago o deniegan el expediente.

(2) Se calcula sobre superficie declarada admisible.

(3) Aplicación del artículo 16 bis del RD 147/2023.

(4) Expediente con algunos recintos de pastos permanentes ubicados en espacios protegidos donde la carga ganadera mínima será 0,1 UGM/ha.

Puede verificar la integridad de una copia de este documento mediante la lectura del código QR adjunto o mediante el acceso a la dirección <https://ws050.juntadeandalucia.es/verificarFirma> indicando el código de VERIFICACIÓN

FIRMADO POR	RAQUEL MARIA ESPIN CRESPO	17/10/2024	
VERIFICACIÓN	Pk2jmJDVJQXVSF7B6ESWF6FEMYA9VL	PÁG. 1695/3958	



APELLIDOS Y NOMBRE / RAZÓN SOCIAL

NIETO RAMIREZ MERCEDES

NIF

****2270*

EXPEDIENTE

1126989

RESOLUCIÓN

DENEGACIÓN DE LA AYUDA

DATOS DE MANTENIMIENTO UNIDADES

GRUPO DE PAGO

ZONAS DE LIMITACIONES NATURALES

**Sup. Dec.
Admisible**

0,00

**Sup.
Resuelta**

0,00

Sobredecl.

0,00

% Sobredecl.

0,00

RESUMEN DE PAGOS

IMPORTE (Euros)

	RESUELTO	FEADER	MAPA	CAPADR
A pagar	0,00	0,00	0,00	0,00

APLICACIÓN DE REDUCCIONES Y PENALIZACIONES (%)

Criterios de subvencionabilidad (1)	Presentación tardía	Omisión declaración	Condicionabilidad
100,00	0,00	0,00	0,00

IMPORTE (Euros)

Calculado(2)	Reducción	Penalización	Reducción Penalización (3)	Penalización adicional	Resuelto	FEADER	MAPA	CAPADR
0,00 €	0,00 €	0,00 €	0,00 €	0,00 €	0,00 €	0,00 €	0,00 €	0,00 €
Importe Unitario:	54,00 €	Nuevo Importe Unitario:	0,00 €					

INCIDENCIAS

INCIDENCIA DESCRIPCIÓN

74051	Solicitante de intervención 6613, que no declara ningun recinto en zona desfavorecida.
74053	Importe inferior a 100 Euros

(1) Con incidencias que retienen pago o deniegan el expediente.

(2) Se calcula sobre superficie declarada admisible.

(3) Aplicación del artículo 16 bis del RD 147/2023.

(4) Expediente con algunos recintos de pastos permanentes ubicados en espacios protegidos donde la carga ganadera mínima será 0,1 UGM/ha.

Puede verificar la integridad de una copia de este documento mediante la lectura del código QR adjunto o mediante el acceso a la dirección <https://ws050.juntadeandalucia.es/verificarFirma> indicando el código de VERIFICACIÓN

FIRMADO POR	RAQUEL MARIA ESPIN CRESPO	17/10/2024	
VERIFICACIÓN	Pk2jmJDVJQXVSF7B6ESWF6FEMYA9VL	PÁG. 1696/3958	



APELLIDOS Y NOMBRE / RAZÓN SOCIAL

ORIHUELA MOLINA OVIDIO MANUEL

NIF

***2100*

EXPEDIENTE

1111221

RESOLUCIÓN

DENEGACIÓN DE LA AYUDA

DATOS DE MANTENIMIENTO UNIDADES

GRUPO DE PAGO

ZONAS DE LIMITACIONES NATURALES

Sup. Dec. Admisible

0,00

Sup. Resuelta

0,00

Sobredecl.

0,00

% Sobredecl.

0,00

RESUMEN DE PAGOS

IMPORTE (Euros)

	RESUELTO	FEADER	MAPA	CAPADR
A pagar	0,00	0,00	0,00	0,00

APLICACIÓN DE REDUCCIONES Y PENALIZACIONES (%)

Criterios de subvencionabilidad (1)	Presentación tardía	Omisión declaración	Condicionalidad
100,00	0,00	0,00	0,00

IMPORTE (Euros)

Calculado(2)	Reducción	Penalización	Reducción Penalización (3)	Penalización adicional	Resuelto	FEADER	MAPA	CAPADR
0,00 €	0,00 €	0,00 €	0,00 €	0,00 €	0,00 €	0,00 €	0,00 €	0,00 €
Importe Unitario:	54,00 €	Nuevo Importe Unitario:	0,00 €					

RECINTOS PROPUESTOS

REF.	REFERENCIA SIGPAC	CULTIVO	S/R	USO SIGPAC	Sup. Dec. admisible	Sup. Campo	Sup. Determ.	Sup. Resuelta
-1064630	18-204-039-00317-0001	OLIVAR	S		0,31		0,31	0,31
5079664	18-204-039-00317-0001	OLIVAR	S		0,02		0,02	0,02
6839156	18-204-035-00087-0001	OLIVAR	S		1,08		1,08	1,08

INCIDENCIAS

INCIDENCIA DESCRIPCIÓN

74018	Productor que no es agricultor a título principal, según los datos del ejercicio fiscal n-1 y seguridad socia.
74053	Importe inferior a 100 Euros

(1) Con incidencias que retienen pago o deniegan el expediente.

(2) Se calcula sobre superficie declarada admisible.

(3) Aplicación del artículo 16 bis del RD 147/2023.

(4) Expediente con algunos recintos de pastos permanentes ubicados en espacios protegidos donde la carga ganadera mínima será 0,1 UGM/ha.

Puede verificar la integridad de una copia de este documento mediante la lectura del código QR adjunto o mediante el acceso a la dirección <https://ws050.juntadeandalucia.es/verificarFirma> indicando el código de VERIFICACIÓN

FIRMADO POR	RAQUEL MARIA ESPIN CRESPO	17/10/2024
VERIFICACIÓN	Pk2jmJDVJQXVSF7B6ESWF6FEMYA9VL	PÁG. 1697/3958





APELLIDOS Y NOMBRE / RAZÓN SOCIAL

ORTEGA ARRIAZA SEBASTIÁN

NIF

****1416*

EXPEDIENTE

1111589

RESOLUCIÓN

DENEGACIÓN DE LA AYUDA

DATOS DE MANTENIMIENTO UNIDADES

GRUPO DE PAGO

ZONAS DE LIMITACIONES NATURALES

Sup. Dec. Admisible

0,00

Sup. Resuelta

0,00

Sobredecl.

0,00

% Sobredecl.

0,00

RESUMEN DE PAGOS

IMPORTE (Euros)

	RESUELTO	FEADER	MAPA	CAPADR
A pagar	0,00	0,00	0,00	0,00

APLICACIÓN DE REDUCCIONES Y PENALIZACIONES (%)

Crterios de subvencionabilidad (1)	Presentación tardía	Omisión declaración	Condicionalidad
100,00	0,00	0,00	0,00

IMPORTE (Euros)

Calculado(2)	Reducción	Penalización	Reducción Penalización (3)	Penalización adicional	Resuelto	FEADER	MAPA	CAPADR
0,00 €	0,00 €	0,00 €	0,00 €	0,00 €	0,00 €	0,00 €	0,00 €	0,00 €
Importe Unitario:	54,00 €	Nuevo Importe Unitario:	0,00 €					

RECINTOS PROPUESTOS

REF.	REFERENCIA SIGPAC	CULTIVO	S/R	USO SIGPAC	Sup. Dec. admisible	Sup. Campo	Sup. Determ.	Sup. Resuelta
-486133	18-204-041-00187-0001	OLIVAR	S		0,32		0,32	0,32
-486132	18-204-041-00186-0001	OLIVAR	S		1,56		1,56	1,56
4601260	18-204-041-00187-0002	OLIVAR	S		0,18		0,18	0,18
170000005075955	18-107-002-00504-0002	OLIVAR	S		0,64		0,64	0,64
170000005075956	18-107-002-00564-0001	OLIVAR	S		0,21		0,21	0,21

INCIDENCIAS

INCIDENCIA DESCRIPCIÓN

74018	Productor que no es agricultor a título principal, según los datos del ejercicio fiscal n-1 y seguridad socia.
74053	Importe inferior a 100 Euros

(1) Con incidencias que retienen pago o deniegan el expediente.

(2) Se calcula sobre superficie declarada admisible.

(3) Aplicación del artículo 16 bis del RD 147/2023.

(4) Expediente con algunos recintos de pastos permanentes ubicados en espacios protegidos donde la carga ganadera mínima será 0,1 UGM/ha.

Puede verificar la integridad de una copia de este documento mediante la lectura del código QR adjunto o mediante el acceso a la dirección <https://ws050.juntadeandalucia.es/verificarFirma> indicando el código de VERIFICACIÓN

FIRMADO POR

RAQUEL MARIA ESPIN CRESPO

17/10/2024

VERIFICACIÓN

Pk2jmJDVJQXVSF7B6ESWF6FEMYA9VL

PÁG. 1698/3958





APELLIDOS Y NOMBRE / RAZÓN SOCIAL

ORTEGA LOZANO FRANCISCO JOSE

NIF
****2567*

EXPEDIENTE
1040906

RESOLUCIÓN
DENEGACIÓN DE LA AYUDA

DATOS DE MANTENIMIENTO UNIDADES

GRUPO DE PAGO	Sup. Dec. Admisible	Sup. Resuelta	Sobredecl.	% Sobredecl.
ZONAS DE LIMITACIONES NATURALES	0,00	0,00	0,00	0,00

RESUMEN DE PAGOS

	IMPORTE (Euros)			
	RESUELTO	FEADER	MAPA	CAPADR
A pagar	0,00	0,00	0,00	0,00

APLICACIÓN DE REDUCCIONES Y PENALIZACIONES (%)

Criterios de subvencionabilidad (1)	Presentación tardía	Omisión declaración	Condicionabilidad
100,00	0,00	0,00	0,00

IMPORTE (Euros)

Calculado(2)	Reducción	Penalización	Reducción Penalización (3)	Penalización adicional	Resuelto	FEADER	MAPA	CAPADR
0,00 €	0,00 €	0,00 €	0,00 €	0,00 €	0,00 €	0,00 €	0,00 €	0,00 €
Importe Unitario:	54,00 €	Nuevo Importe Unitario:	0,00 €					

RECINTOS PROPUESTOS

REF.	REFERENCIA SIGPAC	CULTIVO	S/R	USO SIGPAC	Sup. Dec. admisible	Sup. Campo	Sup. Determ.	Sup. Resuelta
6822530	18-107-028-00142-0001	OLIVAR	S		1,34		1,34	1,34
6822531	18-107-028-00169-0001	OLIVAR	S		1,91		1,91	1,91
1700000005267903	18-107-028-00181-0001	OLIVAR	S		1,52		1,52	1,52
1700000005267905	18-107-028-00174-0004	OLIVAR	S		5,91		5,91	5,91

INCIDENCIAS

INCIDENCIA DESCRIPCIÓN

2454	Solicitante de intervención 6613 cuyo regimen de afiliacion a la SS no es ni el sistema especial agrario(cuenta ajena) ni autonomo con actividad agraria.
74018	Productor que no es agricultor a título principal, según los datos del ejercicio fiscal n-1 y seguridad socia.
74053	Importe inferior a 100 Euros

(1) Con incidencias que retienen pago o deniegan el expediente.

(2) Se calcula sobre superficie declarada admisible.

(3) Aplicación del artículo 16 bis del RD 147/2023.

(4) Expediente con algunos recintos de pastos permanentes ubicados en espacios protegidos donde la carga ganadera mínima será 0,1 UGM/ha.

Puede verificar la integridad de una copia de este documento mediante la lectura del código QR adjunto o mediante el acceso a la dirección <https://ws050.juntadeandalucia.es/verificarFirma> indicando el código de VERIFICACIÓN

FIRMADO POR	RAQUEL MARIA ESPIN CRESPO	17/10/2024
VERIFICACIÓN	Pk2jmJDVJQXVSF7B6ESWF6FEMYA9VL	PÁG. 1699/3958





APELLIDOS Y NOMBRE / RAZÓN SOCIAL

ORTEGA MUÑOZ ROSALIA MARIA

NIF

***4669*

EXPEDIENTE

1252522

RESOLUCIÓN

DENEGACIÓN DE LA AYUDA

DATOS DE MANTENIMIENTO UNIDADES

GRUPO DE PAGO

ZONAS DE LIMITACIONES NATURALES

Sup. Dec. Admisible
0,00

Sup. Resuelta
0,00

Sobredecl.
0,00

% Sobredecl.
0,00

RESUMEN DE PAGOS

	IMPORTE (Euros)			
	RESUELTO	FEADER	MAPA	CAPADR
A pagar	0,00	0,00	0,00	0,00

APLICACIÓN DE REDUCCIONES Y PENALIZACIONES (%)

Crterios de subvencionabilidad (1)	Presentación tardía	Omisión declaración	Condicionalidad
100,00	0,00	0,00	0,00

IMPORTE (Euros)

Calculado(2)	Reducción	Penalización	Reducción Penalización (3)	Penalización adicional	Resuelto	FEADER	MAPA	CAPADR
0,00 €	0,00 €	0,00 €	0,00 €	0,00 €	0,00 €	0,00 €	0,00 €	0,00 €
Importe Unitario:	54,00 €	Nuevo Importe Unitario:	0,00 €					

RECINTOS PROPUESTOS

REF.	REFERENCIA SIGPAC	CULTIVO	S/R	USO SIGPAC	Sup. Dec. admisible	Sup. Campo	Sup. Determ.	Sup. Resuelta
-1051466	18-068-001-00976-0001	OLIVAR	S		0,24		0,24	0,24
1700000002299167	18-068-001-00085-0002	OLIVAR	S		0,25		0,25	0,25
1700000002299168	18-068-002-00448-0001	HUERTA	R		0,06		0,06	0,06
1700000002299169	18-068-001-00396-0001	OLIVAR	S		0,37		0,37	0,37
1700000005930696	18-068-003-00139-0001	OLIVAR	S		1,35		1,35	1,35
1700000005930703	18-068-001-00627-0001	OLIVAR	S		1,28		1,28	1,26

INCIDENCIAS

INCIDENCIA DESCRIPCIÓN

4272	Verifica que las líneas de declaración de las Solicitudes Únicas no tienen solapes con la capa de Retroactividad Gráfica (ambas de la misma campaña) a nivel de expediente/línea de declaración gráfica de la solicitud. Recinto:18-068-001-00627-00001 Cultivo: - Agregado de la referencia del recinto.:0 Zona de la referencia del recinto.:0 Superficie solapada.:0,02 Id. Incid.:98005358
74018	Productor que no es agricultor a título principal, según los datos del ejercicio fiscal n-1 y seguridad socia.
74053	Importe inferior a 100 Euros

(1) Con incidencias que retienen pago o deniegan el expediente.

(2) Se calcula sobre superficie declarada admisible.

(3) Aplicación del artículo 16 bis del RD 147/2023.

(4) Expediente con algunos recintos de pastos permanentes ubicados en espacios protegidos donde la carga ganadera mínima será 0,1 UGM/ha.

Puede verificar la integridad de una copia de este documento mediante la lectura del código QR adjunto o mediante el acceso a la dirección <https://ws050.juntadeandalucia.es/verificarFirma> indicando el código de VERIFICACIÓN

FIRMADO POR	RAQUEL MARIA ESPIN CRESPO	17/10/2024	
VERIFICACIÓN	Pk2jmJDVJQXVSF7B6ESWF6FEMYA9VL	PÁG. 1700/3958	



APELLIDOS Y NOMBRE / RAZÓN SOCIAL

ORTEGA SANCHEZ ISIDRO

NIF

****3704*

EXPEDIENTE

1193231

RESOLUCIÓN

DENEGACIÓN DE LA AYUDA

DATOS DE MANTENIMIENTO UNIDADES

GRUPO DE PAGO

ZONAS DE LIMITACIONES NATURALES

Sup. Dec. Admisible

0,00

Sup. Resuelta

0,00

Sobredecl.

0,00

% Sobredecl.

0,00

RESUMEN DE PAGOS

	IMPORTE (Euros)			
	RESUELTO	FEADER	MAPA	CAPADR
A pagar	0,00	0,00	0,00	0,00

APLICACIÓN DE REDUCCIONES Y PENALIZACIONES (%)

Crterios de subvencionabilidad (1)	Presentación tardía	Omisión declaración	Condicionabilidad
100,00	0,00	0,00	0,00

IMPORTE (Euros)

Calculado(2)	Reducción	Penalización	Reducción Penalización (3)	Penalización adicional	Resuelto	FEADER	MAPA	CAPADR
0,00 €	0,00 €	0,00 €	0,00 €	0,00 €	0,00 €	0,00 €	0,00 €	0,00 €
Importe Unitario:	54,00 €	Nuevo Importe Unitario:	0,00 €					

INCIDENCIAS

INCIDENCIA DESCRIPCIÓN

- 74051 Solicitante de intervención 6613, que no declara ningun recinto en zona desfavorecida.
- 74053 Importe inferior a 100 Euros
- 86119 Carga ganadera NO cumple con el valor mínimo de 0,2 UGM/ha.
Recinto:18-199-007-00180-00032 Cultivo:62000 PASTOS PERMANENTES DE 5 O MAS AÑOS-SIN VARIEDAD Secano Carga Ganadera:0
Recinto:23-070-005-00303-00001 Cultivo:20000 BARBECHO TRADICIONAL-SIN VARIEDAD Regadío Carga Ganadera:0
- 86122 Recinto superficie forrajera que realiza la actividad de producción de pastoreo y no declara el o los códigos del Registro de Explotaciones Ganaderas de Andalucía, REGA.
Recinto:18-199-007-00180-00032 Cultivo:62000 PASTOS PERMANENTES DE 5 O MAS AÑOS-SIN VARIEDAD Secano
Recinto:23-070-005-00303-00001 Cultivo:20000 BARBECHO TRADICIONAL-SIN VARIEDAD Regadío
- 86124 Recinto de forrajera para Cálculo de Carga Ganadera que No pertenece a Explotación.
Recinto:18-199-007-00180-00032 Cultivo:62000 PASTOS PERMANENTES DE 5 O MAS AÑOS-SIN VARIEDAD Secano
Recinto:23-070-005-00303-00001 Cultivo:20000 BARBECHO TRADICIONAL-SIN VARIEDAD Regadío

(1) Con incidencias que retienen pago o deniegan el expediente.

(2) Se calcula sobre superficie declarada admisible.

(3) Aplicación del artículo 16 bis del RD 147/2023.

(4) Expediente con algunos recintos de pastos permanentes ubicados en espacios protegidos donde la carga ganadera mínima será 0,1 UGM/ha.

Puede verificar la integridad de una copia de este documento mediante la lectura del código QR adjunto o mediante el acceso a la dirección <https://ws050.juntadeandalucia.es/verificarFirma> indicando el código de VERIFICACIÓN

FIRMADO POR	RAQUEL MARIA ESPIN CRESPO	17/10/2024	
VERIFICACIÓN	Pk2jmJDVJQXVSF7B6ESWF6FEMYA9VL	PÁG. 1701/3958	



APELLIDOS Y NOMBRE / RAZÓN SOCIAL

ORTIZ FERNANDEZ EMILIO JOSE

NIF

****6354*

EXPEDIENTE

1264599

RESOLUCIÓN

DENEGACIÓN DE LA AYUDA

DATOS DE MANTENIMIENTO UNIDADES

GRUPO DE PAGO

ZONAS DE LIMITACIONES NATURALES

**Sup. Dec.
Admisible**
0,00

**Sup.
Resuelta**
0,00

Sobredecl.
0,00

% Sobredecl.
0,00

RESUMEN DE PAGOS

	IMPORTE (Euros)			
	RESUELTO	FEADER	MAPA	CAPADR
A pagar	0,00	0,00	0,00	0,00

APLICACIÓN DE REDUCCIONES Y PENALIZACIONES (%)

Crterios de subvencionabilidad (1)	Presentación tardía	Omisión declaración	Condicionalidad
100,00	0,00	0,00	0,00

IMPORTE (Euros)

Calculado(2)	Reducción	Penalización	Reducción Penalización (3)	Penalización adicional	Resuelto	FEADER	MAPA	CAPADR
0,00 €	0,00 €	0,00 €	0,00 €	0,00 €	0,00 €	0,00 €	0,00 €	0,00 €
Importe Unitario:	54,00 €	Nuevo Importe Unitario:	0,00 €					

RECINTOS PROPUESTOS

REF.	REFERENCIA SIGPAC	CULTIVO	S/R	USO SIGPAC	Sup. Dec. admisible	Sup. Campo	Sup. Determ.	Sup. Resuelta
4600586	18-054-001-00239-0001	OLIVAR	S		0,71		0,71	0,71
5530366	18-054-003-00043-0001	ALMENDROS	S		5,04		5,04	5,04
1700000005648327	18-054-001-00044-0001	OLIVAR	S		0,27		0,27	0,27
1700000005648328	18-054-003-00051-0001	OLIVAR	S		2,07		2,07	2,07
1700000005648329	18-054-004-00009-0002	OLIVAR	S		0,81		0,81	0,81
1700000005648330	18-054-004-00009-0003	OLIVAR	S		1,37		1,37	1,37

INCIDENCIAS

INCIDENCIA DESCRIPCIÓN

2454	Solicitante de intervención 6613 cuyo regimen de afiliacion a la SS no es ni el sistema especial agrario(cuenta ajena) ni autonomo con actividad agraria.
74018	Productor que no es agricultor a título principal, según los datos del ejercicio fiscal n-1 y seguridad socia.
74053	Importe inferior a 100 Euros

(1) Con incidencias que retienen pago o deniegan el expediente.

(2) Se calcula sobre superficie declarada admisible.

(3) Aplicación del artículo 16 bis del RD 147/2023.

(4) Expediente con algunos recintos de pastos permanentes ubicados en espacios protegidos donde la carga ganadera mínima será 0,1 UGM/ha.

Puede verificar la integridad de una copia de este documento mediante la lectura del código QR adjunto o mediante el acceso a la dirección <https://ws050.juntadeandalucia.es/verificarFirma> indicando el código de VERIFICACIÓN

FIRMADO POR

RAQUEL MARIA ESPIN CRESPO

17/10/2024

VERIFICACIÓN

Pk2jmJDVJQXVSF7B6ESWF6FEMYA9VL

PÁG. 1702/3958





APELLIDOS Y NOMBRE / RAZÓN SOCIAL

ORTIZ LOPEZ MARIA INMACULADA

NIF

****2106*

EXPEDIENTE

1094581

RESOLUCIÓN

DENEGACIÓN DE LA AYUDA

DATOS DE MANTENIMIENTO UNIDADES

GRUPO DE PAGO

ZONAS DE LIMITACIONES NATURALES

Sup. Dec. Admisible

0,00

Sup. Resuelta

0,00

Sobredecl.

0,00

% Sobredecl.

0,00

RESUMEN DE PAGOS

IMPORTE (Euros)

	RESUELTO	FEADER	MAPA	CAPADR
A pagar	0,00	0,00	0,00	0,00

APLICACIÓN DE REDUCCIONES Y PENALIZACIONES (%)

Crterios de subvencionabilidad (1)	Presentación tardía	Omisión declaración	Condicionalidad
100,00	0,00	0,00	0,00

IMPORTE (Euros)

Calculado(2)	Reducción	Penalización	Reducción Penalización (3)	Penalización adicional	Resuelto	FEADER	MAPA	CAPADR
0,00 €	0,00 €	0,00 €	0,00 €	0,00 €	0,00 €	0,00 €	0,00 €	0,00 €
Importe Unitario:	54,00 €	Nuevo Importe Unitario:	0,00 €					

RECINTOS PROPUESTOS

REF.	REFERENCIA SIGPAC	CULTIVO	S/R	USO SIGPAC	Sup. Dec. admisible	Sup. Campo	Sup. Determ.	Sup. Resuelta
-1558764	18-127-900-09601-0040	TRIGO DURO	S		0,02		0,02	0,02
6849910	18-189-004-00132-0001	BARBECHO TRADICIONAL	S		0,77		0,77	0,77
1700000005215537	18-062-010-00094-0001	AVENA	S		0,25		0,25	0,25
1700000005215538	18-189-004-00103-0001	OLIVAR	S		2,11		2,11	2,11
1700000005215540	18-189-005-00329-0001	TRITICALE	S		0,66		0,66	0,66
1700000005215542	18-189-005-00377-0002	CEBADA	S		0,09		0,09	0,09
1700000005215543	18-189-005-00349-0001	CEBADA	S		1,78		1,78	1,78
1700000005215544	18-189-003-00076-0001	AVENA	S		3,57		3,57	3,57
1700000005215545	18-127-007-00101-0001	TRIGO DURO	S		1,11		1,11	1,11
1700000005215546	18-189-003-00109-0001	AVENA	S		3,78		3,78	3,78
1700000005215548	18-062-010-00129-0001	AVENA	S		1,40		1,40	1,40
1700000005215549	18-189-002-00141-0001	OLIVAR	S		0,74		0,74	0,74
1700000005215550	18-189-002-00132-0001	OLIVAR	S		1,80		1,80	1,80

INCIDENCIAS

INCIDENCIA DESCRIPCIÓN

- 74018 Productor que no es agricultor a título principal, según los datos del ejercicio fiscal n-1 y seguridad socia.
- 74053 Importe inferior a 100 Euros

Datos considerados para el Cálculo de la Carga Ganadera del expediente

Superficie determinada para Cálculo Carga Ganadera: 0,00 ha

Carga Ganadera del Expediente: 0,00 ugm/ha

(1) Con incidencias que retienen pago o deniegan el expediente.

(2) Se calcula sobre superficie declarada admisible.

(3) Aplicación del artículo 16 bis del RD 147/2023.

(4) Expediente con algunos recintos de pastos permanentes ubicados en espacios protegidos donde la carga ganadera mínima será 0,1 UGM/ha.

Puede verificar la integridad de una copia de este documento mediante la lectura del código QR adjunto o mediante el acceso a la dirección <https://ws050.juntadeandalucia.es/verificarFirma> indicando el código de VERIFICACIÓN

FIRMADO POR

RAQUEL MARIA ESPIN CRESPO

17/10/2024

VERIFICACIÓN

Pk2jmJDVJQXVSF7B6ESWF6FEMYA9VL

PÁG. 1703/3958





Incidencias de carga ganadera

INCIDENCIA DESCRIPCIÓN

3795	Recinto declarado con una situación de riesgo de abandono. Recinto:18-153-003-00329-00001 Cultivo: -
86128	Recinto de Forrajeras que no ha contabilizado para Carga Ganadera por no tener una explotación válida para el cálculo de la Carga Ganadera Recinto:18-153-002-00192-00002 Cultivo:62 PASTOS PERMANENTES DE 5 O MAS AÑOS-
86132	Recinto superficie forrajera que no realiza la actividad de producción de pastoreo. Recinto:18-189-004-00132-00001 Cultivo:20000 BARBECHO TRADICIONAL-SIN VARIEDAD Secano
86133	Recinto de forrajera No solicitado para Cálculo de Carga Ganadera que No pertenece a Explotación. Recinto:18-153-002-00192-00002 Cultivo:62000 PASTOS PERMANENTES DE 5 O MAS AÑOS-SIN VARIEDAD Secano

(1) Con incidencias que retienen pago o deniegan el expediente.

(2) Se calcula sobre superficie declarada admisible.

(3) Aplicación del artículo 16 bis del RD 147/2023.

(4) Expediente con algunos recintos de pastos permanentes ubicados en espacios protegidos donde la carga ganadera mínima será 0,1 UGM/ha.

Puede verificar la integridad de una copia de este documento mediante la lectura del código QR adjunto o mediante el acceso a la dirección <https://ws050.juntadeandalucia.es/verificarFirma> indicando el código de VERIFICACIÓN

FIRMADO POR	RAQUEL MARIA ESPIN CRESPO	17/10/2024
VERIFICACIÓN	Pk2jmJDVJQXVSF7B6ESWF6FEMYA9VL	PÁG. 1704/3958





APELLIDOS Y NOMBRE / RAZÓN SOCIAL

OSORIO HITA ANTONIO LUIS

NIF

****1641*

EXPEDIENTE

1067599

RESOLUCIÓN

DENEGACIÓN DE LA AYUDA

DATOS DE MANTENIMIENTO UNIDADES

GRUPO DE PAGO

ZONAS DE LIMITACIONES NATURALES

Sup. Dec. Admisible

0,00

Sup. Resuelta

0,00

Sobredecl.

0,00

% Sobredecl.

0,00

RESUMEN DE PAGOS

	IMPORTE (Euros)			
	RESUELTO	FEADER	MAPA	CAPADR
A pagar	0,00	0,00	0,00	0,00

APLICACIÓN DE REDUCCIONES Y PENALIZACIONES (%)

Crterios de subvencionabilidad (1)	Presentación tardía	Omisión declaración	Condicionalidad
100,00	0,00	0,00	0,00

IMPORTE (Euros)

Calculado(2)	Reducción	Penalización	Reducción Penalización (3)	Penalización adicional	Resuelto	FEADER	MAPA	CAPADR
0,00 €	0,00 €	0,00 €	0,00 €	0,00 €	0,00 €	0,00 €	0,00 €	0,00 €
Importe Unitario:	54,00 €	Nuevo Importe Unitario:	0,00 €					

(1) Con incidencias que retienen pago o deniegan el expediente.

(2) Se calcula sobre superficie declarada admisible.

(3) Aplicación del artículo 16 bis del RD 147/2023.

(4) Expediente con algunos recintos de pastos permanentes ubicados en espacios protegidos donde la carga ganadera mínima será 0,1 UGM/ha.

Puede verificar la integridad de una copia de este documento mediante la lectura del código QR adjunto o mediante el acceso a la dirección <https://ws050.juntadeandalucia.es/verificarFirma> indicando el código de VERIFICACIÓN

FIRMADO POR	RAQUEL MARIA ESPIN CRESPO	17/10/2024	
VERIFICACIÓN	Pk2jmJDVJQXVSF7B6ESWF6FEMYA9VL	PÁG. 1705/3958	



INCIDENCIAS

INCIDENCIA DESCRIPCIÓN

- 74051 Solicitante de intervención 6613, que no declara ningún recinto en zona desfavorecida.
- 74053 Importe inferior a 100 Euros
- 86119 Carga ganadera NO cumple con el valor mínimo de 0,2 UGM/ha.
 Recinto:18-052-008-00423-00005 Cultivo:62000 PASTOS PERMANENTES DE 5 O MAS AÑOS-SIN VARIEDAD Secano Carga Ganadera:0
 Recinto:18-052-008-00423-00007 Cultivo:62000 PASTOS PERMANENTES DE 5 O MAS AÑOS-SIN VARIEDAD Secano Carga Ganadera:0
 Recinto:18-052-008-00423-00008 Cultivo:62000 PASTOS PERMANENTES DE 5 O MAS AÑOS-SIN VARIEDAD Secano Carga Ganadera:0
 Recinto:18-052-008-00824-00003 Cultivo:62000 PASTOS PERMANENTES DE 5 O MAS AÑOS-SIN VARIEDAD Secano Carga Ganadera:0
 Recinto:18-052-008-00824-00006 Cultivo:62000 PASTOS PERMANENTES DE 5 O MAS AÑOS-SIN VARIEDAD Secano Carga Ganadera:0
 Recinto:18-052-008-00824-00012 Cultivo:62000 PASTOS PERMANENTES DE 5 O MAS AÑOS-SIN VARIEDAD Secano Carga Ganadera:0
 Recinto:18-133-010-00284-00002 Cultivo:62000 PASTOS PERMANENTES DE 5 O MAS AÑOS-SIN VARIEDAD Secano Carga Ganadera:0
 Recinto:18-133-017-00027-00003 Cultivo:62000 PASTOS PERMANENTES DE 5 O MAS AÑOS-SIN VARIEDAD Secano Carga Ganadera:0
- 86121 Recinto superficie forrajera que no realiza la actividad de producción de pastoreo.
 Recinto:18-052-008-00423-00005 Cultivo:62000 PASTOS PERMANENTES DE 5 O MAS AÑOS-SIN VARIEDAD Secano Actividad Agraria del recinto:5
 Recinto:18-052-008-00423-00007 Cultivo:62000 PASTOS PERMANENTES DE 5 O MAS AÑOS-SIN VARIEDAD Secano Actividad Agraria del recinto:5
 Recinto:18-052-008-00423-00008 Cultivo:62000 PASTOS PERMANENTES DE 5 O MAS AÑOS-SIN VARIEDAD Secano Actividad Agraria del recinto:5
 Recinto:18-052-008-00824-00003 Cultivo:62000 PASTOS PERMANENTES DE 5 O MAS AÑOS-SIN VARIEDAD Secano Actividad Agraria del recinto:5
 Recinto:18-052-008-00824-00006 Cultivo:62000 PASTOS PERMANENTES DE 5 O MAS AÑOS-SIN VARIEDAD Secano Actividad Agraria del recinto:5
 Recinto:18-052-008-00824-00012 Cultivo:62000 PASTOS PERMANENTES DE 5 O MAS AÑOS-SIN VARIEDAD Secano Actividad Agraria del recinto:5
 Recinto:18-133-010-00284-00002 Cultivo:62000 PASTOS PERMANENTES DE 5 O MAS AÑOS-SIN VARIEDAD Secano Actividad Agraria del recinto:5
 Recinto:18-133-017-00027-00003 Cultivo:62000 PASTOS PERMANENTES DE 5 O MAS AÑOS-SIN VARIEDAD Secano Actividad Agraria del recinto:5
- 86122 Recinto superficie forrajera que realiza la actividad de producción de pastoreo y no declara el o los códigos del Registro de Explotaciones Ganaderas de Andalucía, REGA.
 Recinto:18-052-008-00423-00005 Cultivo:62000 PASTOS PERMANENTES DE 5 O MAS AÑOS-SIN VARIEDAD Secano
 Recinto:18-052-008-00423-00007 Cultivo:62000 PASTOS PERMANENTES DE 5 O MAS AÑOS-SIN VARIEDAD Secano
 Recinto:18-052-008-00423-00008 Cultivo:62000 PASTOS PERMANENTES DE 5 O MAS AÑOS-SIN VARIEDAD Secano
 Recinto:18-052-008-00824-00003 Cultivo:62000 PASTOS PERMANENTES DE 5 O MAS AÑOS-SIN VARIEDAD Secano
 Recinto:18-052-008-00824-00006 Cultivo:62000 PASTOS PERMANENTES DE 5 O MAS AÑOS-SIN VARIEDAD Secano
 Recinto:18-052-008-00824-00012 Cultivo:62000 PASTOS PERMANENTES DE 5 O MAS AÑOS-SIN VARIEDAD Secano
 Recinto:18-133-010-00284-00002 Cultivo:62000 PASTOS PERMANENTES DE 5 O MAS AÑOS-SIN VARIEDAD Secano
 Recinto:18-133-017-00027-00003 Cultivo:62000 PASTOS PERMANENTES DE 5 O MAS AÑOS-SIN VARIEDAD Secano
- 86124 Recinto de forrajera para Cálculo de Carga Ganadera que No pertenece a Explotación.
 Recinto:18-052-008-00423-00005 Cultivo:62000 PASTOS PERMANENTES DE 5 O MAS AÑOS-SIN VARIEDAD Secano
 Recinto:18-052-008-00423-00007 Cultivo:62000 PASTOS PERMANENTES DE 5 O MAS AÑOS-SIN VARIEDAD Secano
 Recinto:18-052-008-00423-00008 Cultivo:62000 PASTOS PERMANENTES DE 5 O MAS AÑOS-SIN VARIEDAD Secano
 Recinto:18-052-008-00824-00003 Cultivo:62000 PASTOS PERMANENTES DE 5 O MAS AÑOS-SIN VARIEDAD Secano
 Recinto:18-052-008-00824-00006 Cultivo:62000 PASTOS PERMANENTES DE 5 O MAS AÑOS-SIN VARIEDAD Secano
 Recinto:18-052-008-00824-00012 Cultivo:62000 PASTOS PERMANENTES DE 5 O MAS AÑOS-SIN VARIEDAD Secano
 Recinto:18-133-010-00284-00002 Cultivo:62000 PASTOS PERMANENTES DE 5 O MAS AÑOS-SIN VARIEDAD Secano
 Recinto:18-133-017-00027-00003 Cultivo:62000 PASTOS PERMANENTES DE 5 O MAS AÑOS-SIN VARIEDAD Secano

(1) Con incidencias que retienen pago o deniegan el expediente.

(2) Se calcula sobre superficie declarada admisible.

(3) Aplicación del artículo 16 bis del RD 147/2023.

(4) Expediente con algunos recintos de pastos permanentes ubicados en espacios protegidos donde la carga ganadera mínima será 0,1 UGM/ha.

Puede verificar la integridad de una copia de este documento mediante la lectura del código QR adjunto o mediante el acceso a la dirección <https://ws050.juntadeandalucia.es/verificarFirma> indicando el código de VERIFICACIÓN

FIRMADO POR	RAQUEL MARIA ESPIN CRESPO	17/10/2024
VERIFICACIÓN	Pk2jmJDVJQXVSF7B6ESWF6FEMYA9VL	PÁG. 1706/3958





APELLIDOS Y NOMBRE / RAZÓN SOCIAL

PALMA FRÍAS JUAN JESÚS

NIF
****5453*

EXPEDIENTE
1061831

RESOLUCIÓN
DENEGACIÓN DE LA AYUDA

DATOS DE MANTENIMIENTO UNIDADES

GRUPO DE PAGO

ZONAS DE LIMITACIONES NATURALES

Sup. Dec. Admisible	Sup. Resuelta	Sobredecl.	% Sobredecl.
0,00	0,00	0,00	0,00

RESUMEN DE PAGOS

	IMPORTE (Euros)			
	RESUELTO	FEADER	MAPA	CAPADR
A pagar	0,00	0,00	0,00	0,00

APLICACIÓN DE REDUCCIONES Y PENALIZACIONES (%)

Criterios de subvencionabilidad (1)	Presentación tardía	Omisión declaración	Condicionabilidad
100,00	0,00	0,00	0,00

IMPORTE (Euros)

Calculado(2)	Reducción	Penalización	Reducción Penalización (3)	Penalización adicional	Resuelto	FEADER	MAPA	CAPADR
0,00 €	0,00 €	0,00 €	0,00 €	0,00 €	0,00 €	0,00 €	0,00 €	0,00 €
Importe Unitario:	54,00 €	Nuevo Importe Unitario:	0,00 €					

INCIDENCIAS

INCIDENCIA DESCRIPCIÓN

74051	Solicitante de intervención 6613, que no declara ningun recinto en zona desfavorecida.
74053	Importe inferior a 100 Euros

(1) Con incidencias que retienen pago o deniegan el expediente.

(2) Se calcula sobre superficie declarada admisible.

(3) Aplicación del artículo 16 bis del RD 147/2023.

(4) Expediente con algunos recintos de pastos permanentes ubicados en espacios protegidos donde la carga ganadera mínima será 0,1 UGM/ha.

Puede verificar la integridad de una copia de este documento mediante la lectura del código QR adjunto o mediante el acceso a la dirección <https://ws050.juntadeandalucia.es/verificarFirma> indicando el código de VERIFICACIÓN

FIRMADO POR	RAQUEL MARIA ESPIN CRESPO	17/10/2024
VERIFICACIÓN	Pk2jmJDVJQXVSF7B6ESWF6FEMYA9VL	PÁG. 1707/3958





APELLIDOS Y NOMBRE / RAZÓN SOCIAL

PALMA SERRANO JULIO DOMINGO

NIF

****7038*

EXPEDIENTE

1265643

RESOLUCIÓN

DENEGACIÓN DE LA AYUDA

DATOS DE MANTENIMIENTO UNIDADES

GRUPO DE PAGO

ZONAS DE LIMITACIONES NATURALES

Sup. Dec. Admisible

0,00

Sup. Resuelta

0,00

Sobredecl.

0,00

% Sobredecl.

0,00

RESUMEN DE PAGOS

	IMPORTE (Euros)			
	RESUELTO	FEADER	MAPA	CAPADR
A pagar	0,00	0,00	0,00	0,00

APLICACIÓN DE REDUCCIONES Y PENALIZACIONES (%)

Crterios de subvencionabilidad (1)	Presentación tardía	Omisión declaración	Condicionalidad
100,00	0,00	0,00	0,00

IMPORTE (Euros)

Calculado(2)	Reducción	Penalización	Reducción Penalización (3)	Penalización adicional	Resuelto	FEADER	MAPA	CAPADR
0,00 €	0,00 €	0,00 €	0,00 €	0,00 €	0,00 €	0,00 €	0,00 €	0,00 €
Importe Unitario:	54,00 €	Nuevo Importe Unitario:	0,00 €					

INCIDENCIAS

INCIDENCIA DESCRIPCIÓN

- 4272 Verifica que las líneas de declaración de las Solicitudes Únicas no tienen solapes con la capa de Retroactividad Gráfica (ambas de la misma campaña) a nivel de expediente/línea de declaración gráfica de la solicitud.
Recinto:18-196-001-00324-00002 Cultivo: - Agregado de la referencia del recinto.:0 Zona de la referencia del recinto.:0 Superficie solapada.:0,05 Id. Incid.:98005371
- 74051 Solicitante de intervención 6613, que no declara ningún recinto en zona desfavorecida.
- 74053 Importe inferior a 100 Euros

(1) Con incidencias que retienen pago o deniegan el expediente.

(2) Se calcula sobre superficie declarada admisible.

(3) Aplicación del artículo 16 bis del RD 147/2023.

(4) Expediente con algunos recintos de pastos permanentes ubicados en espacios protegidos donde la carga ganadera mínima será 0,1 UGM/ha.

Puede verificar la integridad de una copia de este documento mediante la lectura del código QR adjunto o mediante el acceso a la dirección <https://ws050.juntadeandalucia.es/verificarFirma> indicando el código de VERIFICACIÓN

FIRMADO POR	RAQUEL MARIA ESPIN CRESPO	17/10/2024	
VERIFICACIÓN	Pk2jmJDVJQXVSF7B6ESWF6FEMYA9VL	PÁG. 1708/3958	



APELLIDOS Y NOMBRE / RAZÓN SOCIAL

PAREJA MALAGON ANTONIO

NIF

****3432*

EXPEDIENTE

1203328

RESOLUCIÓN

DENEGACIÓN DE LA AYUDA

DATOS DE MANTENIMIENTO UNIDADES

GRUPO DE PAGO

ZONAS DE LIMITACIONES NATURALES

Sup. Dec. Admisible

0,00

Sup. Resuelta

0,00

Sobredecl.

0,00

% Sobredecl.

0,00

RESUMEN DE PAGOS

IMPORTE (Euros)

	RESUELTO	FEADER	MAPA	CAPADR
A pagar	0,00	0,00	0,00	0,00

APLICACIÓN DE REDUCCIONES Y PENALIZACIONES (%)

Crterios de subvencionabilidad (1)	Presentación tardía	Omisión declaración	Condicionalidad
100,00	0,00	0,00	0,00

IMPORTE (Euros)

Calculado(2)	Reducción	Penalización	Reducción Penalización (3)	Penalización adicional	Resuelto	FEADER	MAPA	CAPADR
0,00 €	0,00 €	0,00 €	0,00 €	0,00 €	0,00 €	0,00 €	0,00 €	0,00 €
Importe Unitario:	54,00 €	Nuevo Importe Unitario:	0,00 €					

RECINTOS PROPUESTOS

REF.	REFERENCIA SIGPAC	CULTIVO	S/R	USO SIGPAC	Sup. Dec. admisible	Sup. Campo	Sup. Determ.	Sup. Resuelta
170000006034185	14-004-015-00001-0004	OLIVAR	S		0,12		0,12	0,12
170000006034189	14-004-015-00128-0001	OLIVAR	S		0,57		0,57	0,57
170000006034190	14-004-015-00129-0001	OLIVAR	S		0,40		0,40	0,40
170000006034195	14-004-015-00001-0005	OLIVAR	S		0,42		0,42	0,42
170000006034197	14-004-016-00356-0002	OLIVAR	S		0,14		0,14	0,14
170000006034198	14-004-016-00397-0001	OLIVAR	S		0,40		0,40	0,40
170000006034199	14-004-016-00413-0001	OLIVAR	S		0,01		0,01	0,01
170000006034201	14-004-015-00001-0006	OLIVAR	S		0,35		0,35	0,35
170000006034202	14-004-015-09023-0002	OLIVAR	S		0,01		0,01	0,01
170000006034206	14-004-016-00367-0004	OLIVAR	S		0,01		0,01	0,01
170000006034207	14-004-016-00367-0002	OLIVAR	S		0,08		0,08	0,08

INCIDENCIAS

INCIDENCIA DESCRIPCIÓN

2454	Solicitante de intervención 6613 cuyo regimen de afiliacion a la SS no es ni el sistema especial agrario(cuenta ajena) ni autonomo con actividad agraria.
74018	Productor que no es agricultor a título principal, según los datos del ejercicio fiscal n-1 y seguridad socia.
74053	Importe inferior a 100 Euros

(1) Con incidencias que retienen pago o deniegan el expediente.

(2) Se calcula sobre superficie declarada admisible.

(3) Aplicación del artículo 16 bis del RD 147/2023.

(4) Expediente con algunos recintos de pastos permanentes ubicados en espacios protegidos donde la carga ganadera mínima será 0,1 UGM/ha.

Puede verificar la integridad de una copia de este documento mediante la lectura del código QR adjunto o mediante el acceso a la dirección <https://ws050.juntadeandalucia.es/verificarFirma> indicando el código de VERIFICACIÓN

FIRMADO POR

RAQUEL MARIA ESPIN CRESPO

17/10/2024

VERIFICACIÓN

Pk2jmJDVJQXVSF7B6ESWF6FEMYA9VL

PÁG. 1709/3958





APELLIDOS Y NOMBRE / RAZÓN SOCIAL

PAREJA MOYA JUAN ANTONIO

NIF
****2916*

EXPEDIENTE

1182002

RESOLUCIÓN

DENEGACIÓN DE LA AYUDA

DATOS DE MANTENIMIENTO UNIDADES

GRUPO DE PAGO

ZONAS DE LIMITACIONES NATURALES

Sup. Dec. Admisible	Sup. Resuelta	Sobredecl.	% Sobredecl.
0,00	0,00	0,00	0,00

RESUMEN DE PAGOS

	IMPORTE (Euros)			
	RESUELTO	FEADER	MAPA	CAPADR
A pagar	0,00	0,00	0,00	0,00

APLICACIÓN DE REDUCCIONES Y PENALIZACIONES (%)

Criterios de subvencionabilidad (1)	Presentación tardía	Omisión declaración	Condicionalidad
100,00	0,00	0,00	0,00

IMPORTE (Euros)

Calculado(2)	Reducción	Penalización	Reducción Penalización (3)	Penalización adicional	Resuelto	FEADER	MAPA	CAPADR
0,00 €	0,00 €	0,00 €	0,00 €	0,00 €	0,00 €	0,00 €	0,00 €	0,00 €
Importe Unitario:	54,00 €	Nuevo Importe Unitario:	0,00 €					

RECINTOS PROPUESTOS

REF.	REFERENCIA SIGPAC	CULTIVO	S/R	USO SIGPAC	Sup. Dec. admisible	Sup. Campo	Sup. Determ.	Sup. Resuelta
170000005351233	18-107-006-00083-0001	OLIVAR	S		1,37		1,37	1,37

INCIDENCIAS

INCIDENCIA DESCRIPCIÓN

2454	Solicitante de intervención 6613 cuyo regimen de afiliacion a la SS no es ni el sistema especial agrario(cuenta ajena) ni autonomo con actividad agraria.
74018	Productor que no es agricultor a título principal, según los datos del ejercicio fiscal n-1 y seguridad socia.
74053	Importe inferior a 100 Euros

(1) Con incidencias que retienen pago o deniegan el expediente.

(2) Se calcula sobre superficie declarada admisible.

(3) Aplicación del artículo 16 bis del RD 147/2023.

(4) Expediente con algunos recintos de pastos permanentes ubicados en espacios protegidos donde la carga ganadera mínima será 0,1 UGM/ha.

Puede verificar la integridad de una copia de este documento mediante la lectura del código QR adjunto o mediante el acceso a la dirección <https://ws050.juntadeandalucia.es/verificarFirma> indicando el código de VERIFICACIÓN

FIRMADO POR

RAQUEL MARIA ESPIN CRESPO

17/10/2024

VERIFICACIÓN

Pk2jmJDVJQXVSF7B6ESWF6FEMYA9VL

PÁG. 1710/3958





APELLIDOS Y NOMBRE / RAZÓN SOCIAL

PÉREZ COBOS ANTONIO JESUS

NIF

***8509*

EXPEDIENTE

1227802

RESOLUCIÓN

DENEGACIÓN DE LA AYUDA

DATOS DE MANTENIMIENTO UNIDADES

GRUPO DE PAGO

ZONAS DE LIMITACIONES NATURALES

Sup. Dec. Admisible

0,00

Sup. Resuelta

0,00

Sobredecl.

0,00

% Sobredecl.

0,00

RESUMEN DE PAGOS

IMPORTE (Euros)

	RESUELTO	FEADER	MAPA	CAPADR
A pagar	0,00	0,00	0,00	0,00

APLICACIÓN DE REDUCCIONES Y PENALIZACIONES (%)

Criterios de subvencionabilidad (1)	Presentación tardía	Omisión declaración	Condicionalidad
100,00	0,00	0,00	0,00

IMPORTE (Euros)

Calculado(2)	Reducción	Penalización	Reducción Penalización (3)	Penalización adicional	Resuelto	FEADER	MAPA	CAPADR
0,00 €	0,00 €	0,00 €	0,00 €	0,00 €	0,00 €	0,00 €	0,00 €	0,00 €
Importe Unitario:	54,00 €	Nuevo Importe Unitario:	0,00 €					

RECINTOS PROPUESTOS

REF.	REFERENCIA SIGPAC	CULTIVO	S/R	USO SIGPAC	Sup. Dec. admisible	Sup. Campo	Sup. Determ.	Sup. Resuelta
-969702	18-192-001-00084-0001	OLIVAR	S		0,26		0,26	0,26
1700000006478354	18-192-001-00091-0001	OLIVAR	S		1,52		1,52	1,52
1700000006478358	18-192-001-00085-0001	OLIVAR	S		0,69		0,69	0,69
1700000006478359	18-192-001-00088-0001	OLIVAR	S		0,10		0,10	0,10

INCIDENCIAS

INCIDENCIA DESCRIPCIÓN

2454	Solicitante de intervención 6613 cuyo regimen de afiliacion a la SS no es ni el sistema especial agrario(cuenta ajena) ni autonomo con actividad agraria.
74018	Productor que no es agricultor a título principal, según los datos del ejercicio fiscal n-1 y seguridad socia.
74053	Importe inferior a 100 Euros

(1) Con incidencias que retienen pago o deniegan el expediente.

(2) Se calcula sobre superficie declarada admisible.

(3) Aplicación del artículo 16 bis del RD 147/2023.

(4) Expediente con algunos recintos de pastos permanentes ubicados en espacios protegidos donde la carga ganadera mínima será 0,1 UGM/ha.

Puede verificar la integridad de una copia de este documento mediante la lectura del código QR adjunto o mediante el acceso a la dirección <https://ws050.juntadeandalucia.es/verificarFirma> indicando el código de VERIFICACIÓN

FIRMADO POR

RAQUEL MARIA ESPIN CRESPO

17/10/2024

VERIFICACIÓN

Pk2jmJDVJQXVSF7B6ESWF6FEMYA9VL

PÁG. 1711/3958





APELLIDOS Y NOMBRE / RAZÓN SOCIAL

PÉREZ FUENTES RAFAEL

NIF
****2870*

EXPEDIENTE
1134129

RESOLUCIÓN
DENEGACIÓN DE LA AYUDA

DATOS DE MANTENIMIENTO UNIDADES

GRUPO DE PAGO

ZONAS DE LIMITACIONES NATURALES

Sup. Dec. Admisible	Sup. Resuelta	Sobredecl.	% Sobredecl.
0,00	0,00	0,00	0,00

RESUMEN DE PAGOS

	IMPORTE (Euros)			
	RESUELTO	FEADER	MAPA	CAPADR
A pagar	0,00	0,00	0,00	0,00

APLICACIÓN DE REDUCCIONES Y PENALIZACIONES (%)

Criterios de subvencionabilidad (1)	Presentación tardía	Omisión declaración	Condicionabilidad
100,00	0,00	0,00	0,00

IMPORTE (Euros)

Calculado(2)	Reducción	Penalización	Reducción Penalización (3)	Penalización adicional	Resuelto	FEADER	MAPA	CAPADR
0,00 €	0,00 €	0,00 €	0,00 €	0,00 €	0,00 €	0,00 €	0,00 €	0,00 €
Importe Unitario:	54,00 €	Nuevo Importe Unitario:	0,00 €					

INCIDENCIAS

INCIDENCIA DESCRIPCIÓN

74051	Solicitante de intervención 6613, que no declara ningun recinto en zona desfavorecida.
74053	Importe inferior a 100 Euros

(1) Con incidencias que retienen pago o deniegan el expediente.

(2) Se calcula sobre superficie declarada admisible.

(3) Aplicación del artículo 16 bis del RD 147/2023.

(4) Expediente con algunos recintos de pastos permanentes ubicados en espacios protegidos donde la carga ganadera mínima será 0,1 UGM/ha.

Puede verificar la integridad de una copia de este documento mediante la lectura del código QR adjunto o mediante el acceso a la dirección <https://ws050.juntadeandalucia.es/verificarFirma> indicando el código de VERIFICACIÓN

FIRMADO POR

RAQUEL MARIA ESPIN CRESPO

17/10/2024

VERIFICACIÓN

Pk2jmJDVJQXVSF7B6ESWF6FEMYA9VL

PÁG. 1712/3958





APELLIDOS Y NOMBRE / RAZÓN SOCIAL

PEREZ MADRID ANTONIO

NIF
****4790*

EXPEDIENTE

1083118

RESOLUCIÓN

DENEGACIÓN DE LA AYUDA

DATOS DE MANTENIMIENTO UNIDADES

GRUPO DE PAGO

ZONAS DE LIMITACIONES NATURALES

Sup. Dec. Admisible
0,00

Sup. Resuelta
0,00

Sobredecl.
0,00

% Sobredecl.
0,00

RESUMEN DE PAGOS

	IMPORTE (Euros)			
	RESUELTO	FEADER	MAPA	CAPADR
A pagar	0,00	0,00	0,00	0,00

APLICACIÓN DE REDUCCIONES Y PENALIZACIONES (%)

Crterios de subvencionabilidad (1)	Presentación tardía	Omisión declaración	Condicionalidad
100,00	0,00	0,00	0,00

IMPORTE (Euros)

Calculado(2)	Reducción	Penalización	Reducción Penalización (3)	Penalización adicional	Resuelto	FEADER	MAPA	CAPADR
0,00 €	0,00 €	0,00 €	0,00 €	0,00 €	0,00 €	0,00 €	0,00 €	0,00 €
Importe Unitario:	54,00 €	Nuevo Importe Unitario:	0,00 €					

RECINTOS PROPUESTOS

REF.	REFERENCIA SIGPAC	CULTIVO	S/R	USO SIGPAC	Sup. Dec. admisible	Sup. Campo	Sup. Determ.	Sup. Resuelta
170000006635545	18-174-003-00231-0001	OLIVAR	S		0,80		0,80	0,80
170000006635546	18-174-003-00265-0001	OLIVAR	S		1,02		1,02	1,02

INCIDENCIAS

INCIDENCIA DESCRIPCIÓN

- 2454 Solicitante de intervención 6613 cuyo regimen de afiliación a la SS no es ni el sistema especial agrario(cuenta ajena) ni autonomo con actividad agraria.
- 2455 Solicitantes de intervención 6613 sin datos de IRPF n-1.(Art 4 Orden 14/04/2016).
- 74018 Productor que no es agricultor a título principal, según los datos del ejercicio fiscal n-1 y seguridad socia.
- 74053 Importe inferior a 100 Euros

(1) Con incidencias que retienen pago o deniegan el expediente.

(2) Se calcula sobre superficie declarada admisible.

(3) Aplicación del artículo 16 bis del RD 147/2023.

(4) Expediente con algunos recintos de pastos permanentes ubicados en espacios protegidos donde la carga ganadera mínima será 0,1 UGM/ha.

Puede verificar la integridad de una copia de este documento mediante la lectura del código QR adjunto o mediante el acceso a la dirección <https://ws050.juntadeandalucia.es/verificarFirma> indicando el código de VERIFICACIÓN

FIRMADO POR	RAQUEL MARIA ESPIN CRESPO	17/10/2024	
VERIFICACIÓN	Pk2jmJDVJQXVSF7B6ESWF6FEMYA9VL	PÁG. 1713/3958	



APELLIDOS Y NOMBRE / RAZÓN SOCIAL

PEREZ ORDOÑEZ RAFAEL

NIF
***0458*

EXPEDIENTE
1251145

RESOLUCIÓN
DENEGACIÓN DE LA AYUDA

DATOS DE MANTENIMIENTO UNIDADES

GRUPO DE PAGO

ZONAS DE LIMITACIONES NATURALES

Sup. Dec. Admisible	Sup. Resuelta	Sobredecl.	% Sobredecl.
0,00	0,00	0,00	0,00

RESUMEN DE PAGOS

	IMPORTE (Euros)			
	RESUELTO	FEADER	MAPA	CAPADR
A pagar	0,00	0,00	0,00	0,00

APLICACIÓN DE REDUCCIONES Y PENALIZACIONES (%)

Criterios de subvencionabilidad (1)	Presentación tardía	Omisión declaración	Condicionabilidad
100,00	0,00	0,00	0,00

IMPORTE (Euros)

Calculado(2)	Reducción	Penalización	Reducción Penalización (3)	Penalización adicional	Resuelto	FEADER	MAPA	CAPADR
0,00 €	0,00 €	0,00 €	0,00 €	0,00 €	0,00 €	0,00 €	0,00 €	0,00 €
Importe Unitario:	54,00 €	Nuevo Importe Unitario:	0,00 €					

INCIDENCIAS

INCIDENCIA DESCRIPCIÓN

74051	Solicitante de intervención 6613, que no declara ningun recinto en zona desfavorecida.
74053	Importe inferior a 100 Euros

(1) Con incidencias que retienen pago o deniegan el expediente.

(2) Se calcula sobre superficie declarada admisible.

(3) Aplicación del artículo 16 bis del RD 147/2023.

(4) Expediente con algunos recintos de pastos permanentes ubicados en espacios protegidos donde la carga ganadera mínima será 0,1 UGM/ha.

Puede verificar la integridad de una copia de este documento mediante la lectura del código QR adjunto o mediante el acceso a la dirección <https://ws050.juntadeandalucia.es/verificarFirma> indicando el código de VERIFICACIÓN

FIRMADO POR	RAQUEL MARIA ESPIN CRESPO	17/10/2024	
VERIFICACIÓN	Pk2jmJDVJQXVSF7B6ESWF6FEMYA9VL	PÁG. 1714/3958	



APELLIDOS Y NOMBRE / RAZÓN SOCIAL

PIENTKA JUDITH

NIF
****8120*

EXPEDIENTE
1268466

RESOLUCIÓN
DENEGACIÓN DE LA AYUDA

DATOS DE MANTENIMIENTO UNIDADES

GRUPO DE PAGO

ZONAS DE LIMITACIONES NATURALES

Sup. Dec. Admisible	Sup. Resuelta	Sobredecl.	% Sobredecl.
0,00	0,00	0,00	0,00

RESUMEN DE PAGOS

	IMPORTE (Euros)			
	RESUELTO	FEADER	MAPA	CAPADR
A pagar	0,00	0,00	0,00	0,00

APLICACIÓN DE REDUCCIONES Y PENALIZACIONES (%)

Criterios de subvencionabilidad (1)	Presentación tardía	Omisión declaración	Condicionabilidad
100,00	0,00	0,00	0,00

IMPORTE (Euros)

Calculado(2)	Reducción	Penalización	Reducción Penalización (3)	Penalización adicional	Resuelto	FEADER	MAPA	CAPADR
0,00 €	0,00 €	0,00 €	0,00 €	0,00 €	0,00 €	0,00 €	0,00 €	0,00 €
Importe Unitario:	54,00 €	Nuevo Importe Unitario:	0,00 €					

RECINTOS PROPUESTOS

REF.	REFERENCIA SIGPAC	CULTIVO	S/R	USO SIGPAC	Sup. Dec. admisible	Sup. Campo	Sup. Determ.	Sup. Resuelta
-1458612	18-174-010-00074-0006	OLIVAR	S		0,20		0,20	0,00
1700000003588066	18-174-010-00069-0001	OLIVAR	S		0,09		0,09	0,09
1700000003588067	18-174-010-00071-0001	OLIVAR	S		2,47		2,47	2,47
1700000003588068	18-174-010-00073-0001	OLIVAR	S		0,64		0,64	0,64

INCIDENCIAS

INCIDENCIA DESCRIPCIÓN

2454	Solicitante de intervención 6613 cuyo regimen de afiliacion a la SS no es ni el sistema especial agrario(cuenta ajena) ni autonomo con actividad agraria.
3790	Recinto declarado inactivo Recinto:18-174-010-00074-00006 Cultivo: -
74018	Productor que no es agricultor a título principal, según los datos del ejercicio fiscal n-1 y seguridad socia.
74053	Importe inferior a 100 Euros

(1) Con incidencias que retienen pago o deniegan el expediente.

(2) Se calcula sobre superficie declarada admisible.

(3) Aplicación del artículo 16 bis del RD 147/2023.

(4) Expediente con algunos recintos de pastos permanentes ubicados en espacios protegidos donde la carga ganadera mínima será 0,1 UGM/ha.

Puede verificar la integridad de una copia de este documento mediante la lectura del código QR adjunto o mediante el acceso a la dirección <https://ws050.juntadeandalucia.es/verificarFirma> indicando el código de VERIFICACIÓN

FIRMADO POR

RAQUEL MARIA ESPIN CRESPO

17/10/2024

VERIFICACIÓN

Pk2jmJDVJQXVSF7B6ESWF6FEMYA9VL

PÁG. 1715/3958





APELLIDOS Y NOMBRE / RAZÓN SOCIAL

PINILLA BONILLA JOSE

NIF
***3626*

EXPEDIENTE

1215016

RESOLUCIÓN

DENEGACIÓN DE LA AYUDA

DATOS DE MANTENIMIENTO UNIDADES

GRUPO DE PAGO

ZONAS DE LIMITACIONES NATURALES

Sup. Dec. Admisible	Sup. Resuelta	Sobredecl.	% Sobredecl.
0,25	0,25	0,00	0,00

RESUMEN DE PAGOS

	IMPORTE (Euros)			
	RESUELTO	FEADER	MAPA	CAPADR
A pagar	0,00	0,00	0,00	0,00

APLICACIÓN DE REDUCCIONES Y PENALIZACIONES (%)

Criterios de subvencionabilidad (1)	Presentación tardía	Omisión declaración	Condicionalidad
100,00	0,00	0,00	0,00

IMPORTE (Euros)

Calculado(2)	Reducción	Penalización	Reducción Penalización (3)	Penalización adicional	Resuelto	FEADER	MAPA	CAPADR
13,50 €	0,00 €	0,00 €	0,00 €	0,00 €	0,00 €	0,00 €	0,00 €	0,00 €
Importe Unitario:	54,00 €	Nuevo Importe Unitario:	54,00 €					

RECINTOS PROPUESTOS

REF.	REFERENCIA SIGPAC	CULTIVO	S/R	USO SIGPAC	Sup. Dec. admisible	Sup. Campo	Sup. Determ.	Sup. Resuelta
170000006754529	18-174-012-00352-0010	OLIVAR	R		0,14		0,14	0,14
170000006754532	18-174-012-00352-0001	OLIVAR	R		0,11		0,11	0,11

INCIDENCIAS

INCIDENCIA DESCRIPCIÓN

74053 Importe inferior a 100 Euros

(1) Con incidencias que retienen pago o deniegan el expediente.

(2) Se calcula sobre superficie declarada admisible.

(3) Aplicación del artículo 16 bis del RD 147/2023.

(4) Expediente con algunos recintos de pastos permanentes ubicados en espacios protegidos donde la carga ganadera mínima será 0,1 UGM/ha.

Puede verificar la integridad de una copia de este documento mediante la lectura del código QR adjunto o mediante el acceso a la dirección <https://ws050.juntadeandalucia.es/verificarFirma> indicando el código de VERIFICACIÓN

FIRMADO POR

RAQUEL MARIA ESPIN CRESPO

17/10/2024

VERIFICACIÓN

Pk2jmJDVJQXVSF7B6ESWF6FEMYA9VL

PÁG. 1716/3958





APELLIDOS Y NOMBRE / RAZÓN SOCIAL

PINILLA JIMENEZ JOSE MIGUEL

NIF

****1970*

EXPEDIENTE

1046949

RESOLUCIÓN

DENEGACIÓN DE LA AYUDA

DATOS DE MANTENIMIENTO UNIDADES

GRUPO DE PAGO

ZONAS DE LIMITACIONES NATURALES

Sup. Dec. Admisible

0,00

Sup. Resuelta

0,00

Sobredecl.

0,00

% Sobredecl.

0,00

RESUMEN DE PAGOS

IMPORTE (Euros)

	RESUELTO	FEADER	MAPA	CAPADR
A pagar	0,00	0,00	0,00	0,00

APLICACIÓN DE REDUCCIONES Y PENALIZACIONES (%)

Crterios de subvencionabilidad (1)	Presentación tardía	Omisión declaración	Condicionalidad
100,00	0,00	0,00	0,00

IMPORTE (Euros)

Calculado(2)	Reducción	Penalización	Reducción Penalización (3)	Penalización adicional	Resuelto	FEADER	MAPA	CAPADR
0,00 €	0,00 €	0,00 €	0,00 €	0,00 €	0,00 €	0,00 €	0,00 €	0,00 €
Importe Unitario:	54,00 €	Nuevo Importe Unitario:	0,00 €					

RECINTOS PROPUESTOS

REF.	REFERENCIA SIGPAC	CULTIVO	S/R	USO SIGPAC	Sup. Dec. admisible	Sup. Campo	Sup. Determ.	Sup. Resuelta
1700000004565143	18-174-011-00032-0001	OLIVAR	S		0,99		0,99	0,99
1700000004565144	18-174-011-00034-0001	OLIVAR	S		0,35		0,35	0,35
1700000004565145	18-174-011-00032-0003	OLIVAR	S		0,06		0,06	0,06
1700000004565146	18-174-011-00035-0003	OLIVAR	S		0,01		0,01	0,01
1700000004565147	18-174-011-00210-0002	OLIVAR	S		2,25		2,25	2,25
1700000004565148	18-174-011-00216-0004	OLIVAR	S		0,07		0,07	0,07
1700000004565149	18-174-011-00219-0003	OLIVAR	S		0,08		0,08	0,08
1700000004565150	18-174-011-00220-0004	OLIVAR	S		0,09		0,09	0,09
1700000004565151	18-174-011-00221-0002	OLIVAR	S		0,01		0,01	0,01

INCIDENCIAS

INCIDENCIA DESCRIPCIÓN

74018	Productor que no es agricultor a título principal, según los datos del ejercicio fiscal n-1 y seguridad socia.
74053	Importe inferior a 100 Euros

(1) Con incidencias que retienen pago o deniegan el expediente.

(2) Se calcula sobre superficie declarada admisible.

(3) Aplicación del artículo 16 bis del RD 147/2023.

(4) Expediente con algunos recintos de pastos permanentes ubicados en espacios protegidos donde la carga ganadera mínima será 0,1 UGM/ha.

Puede verificar la integridad de una copia de este documento mediante la lectura del código QR adjunto o mediante el acceso a la dirección <https://ws050.juntadeandalucia.es/verificarFirma> indicando el código de VERIFICACIÓN

FIRMADO POR

RAQUEL MARIA ESPIN CRESPO

17/10/2024

VERIFICACIÓN

Pk2jmJDVJQXVSF7B6ESWF6FEMYA9VL

PÁG. 1717/3958





APELLIDOS Y NOMBRE / RAZÓN SOCIAL

PINTEÑO MARTINEZ CARLOS

NIF

****4352*

EXPEDIENTE

1259237

RESOLUCIÓN

DENEGACIÓN DE LA AYUDA

DATOS DE MANTENIMIENTO UNIDADES

GRUPO DE PAGO

ZONAS DE LIMITACIONES NATURALES

**Sup. Dec.
Admisible**

0,00

**Sup.
Resuelta**

0,00

Sobredecl.

0,00

% Sobredecl.

0,00

RESUMEN DE PAGOS

	IMPORTE (Euros)			
	RESUELTO	FEADER	MAPA	CAPADR
A pagar	0,00	0,00	0,00	0,00

APLICACIÓN DE REDUCCIONES Y PENALIZACIONES (%)

Criterios de subvencionabilidad (1)	Presentación tardía	Omisión declaración	Condicionidad
100,00	0,00	0,00	0,00

IMPORTE (Euros)

Calculado(2)	Reducción	Penalización	Reducción Penalización (3)	Penalización adicional	Resuelto	FEADER	MAPA	CAPADR
0,00 €	0,00 €	0,00 €	0,00 €	0,00 €	0,00 €	0,00 €	0,00 €	0,00 €
Importe Unitario:	54,00 €	Nuevo Importe Unitario:	0,00 €					

(1) Con incidencias que retienen pago o deniegan el expediente.

(2) Se calcula sobre superficie declarada admisible.

(3) Aplicación del artículo 16 bis del RD 147/2023.

(4) Expediente con algunos recintos de pastos permanentes ubicados en espacios protegidos donde la carga ganadera mínima será 0,1 UGM/ha.

Puede verificar la integridad de una copia de este documento mediante la lectura del código QR adjunto o mediante el acceso a la dirección <https://ws050.juntadeandalucia.es/verificarFirma> indicando el código de VERIFICACIÓN

FIRMADO POR	RAQUEL MARIA ESPIN CRESPO	17/10/2024	
VERIFICACIÓN	Pk2jmJDVJQXVSF7B6ESWF6FEMYA9VL	PÁG. 1718/3958	



RECINTOS PROPUESTOS

REF.	REFERENCIA SIGPAC	CULTIVO	S/R	USO SIGPAC	Sup. Dec. admisible	Sup. Campo	Sup. Determ.	Sup. Resuelta
-1618911	18-084-001-00123-0001	CEBOLLA	R		0,03		0,03	0,03
-1618896	18-084-001-00123-0001	KALE	R		0,02		0,02	0,02
-1618777	18-084-001-00123-0001	CEBOLLA	R		0,02		0,02	0,02
-1618774	18-084-001-00123-0001	CALABACÍN	R		0,01		0,01	0,01
-1618773	18-084-001-00123-0001	ESPINACA	R		0,02		0,02	0,02
-1618771	18-084-001-00123-0001	PUERROS	R		0,02		0,02	0,02
-1618770	18-084-001-00123-0001	PIMIENTO	R		0,02		0,02	0,02
-1618769	18-084-001-00123-0001	BRÓCOLI	R		0,02		0,02	0,02
-1618767	18-084-001-00123-0001	TOMATE	R		0,02		0,02	0,02
-1618765	18-084-001-00123-0001	HINOJO	R		0,02		0,02	0,02
-1351482	18-084-001-00125-0004	CALABAZA	R		1,11		1,11	1,11
5236911	18-084-004-00646-0001	PUERROS	R		0,04		0,04	0,04
5236918	18-084-001-00124-0001	CALABAZA	R		2,13		2,13	2,13
5236919	18-084-001-00124-0002	BARBECHO TRADICIONAL	R		0,40		0,40	0,40
5241053	18-084-001-00125-0005	ALMENDROS	R		2,44		2,44	2,44
5241703	18-084-005-00938-0001	BARBECHO TRADICIONAL	S		0,29		0,29	0,29
5548411	18-084-001-00123-0001	CALABAZA	R		1,54		1,54	1,54
5548497	18-084-001-00123-0001	TOMATE	R		0,03		0,03	0,03
6811322	18-084-005-00936-0001	ALMENDROS	S		4,33		4,33	4,33
6811362	18-084-005-00702-0001	ALMENDROS	S		0,98		0,98	0,98
6815597	18-084-001-00123-0001	CALABACÍN	R		0,02		0,02	0,02
6871206	18-084-001-00123-0001	TOMATE	R		0,02		0,02	0,02
6871207	18-084-001-00123-0001	LECHUGA	R		0,02		0,02	0,02
6871208	18-084-001-00123-0001	PIMIENTO	R		0,02		0,02	0,02
6871209	18-084-001-00123-0001	LECHUGA	R		0,02		0,02	0,02
6871210	18-084-001-00123-0001	ESCAROLA	R		0,02		0,02	0,02
6871211	18-084-001-00123-0001	REMOLACHA	R		0,02		0,02	0,02
6871212	18-084-001-00123-0001	ACELGA	R		0,01		0,01	0,01
6871213	18-084-001-00123-0001	ACELGA	R		0,01		0,01	0,01
6871216	18-084-001-00123-0001	PATATA	R		0,21		0,21	0,21
6871221	18-084-001-00123-0001	PATATA	R		0,02		0,02	0,02
6871224	18-084-001-00123-0001	APIO	R		0,02		0,02	0,02
6871226	18-084-004-00646-0001	ZANAHORIA	R		0,05		0,05	0,05
6871227	18-084-004-00646-0001	CEBOLLA	R		0,17		0,17	0,17
6954783	18-084-007-00102-0001	BARBECHO TRADICIONAL	S		1,39		1,39	1,39
1700000007044239	18-084-007-00125-0001	BARBECHO TRADICIONAL	S		4,50		4,50	4,50
1700000007044242	18-084-007-00415-0001	BARBECHO TRADICIONAL	S		0,64		0,64	0,64
1700000007044254	18-084-007-00405-0001	BARBECHO TRADICIONAL	S		1,51		1,51	1,42
1700000007044304	18-084-006-00034-0001	BARBECHO TRADICIONAL	S		1,17		1,17	1,17
1700000007044307	18-084-006-00079-0001	BARBECHO TRADICIONAL	S		1,22		1,22	1,22
1700000007044314	18-084-005-00677-0001	BARBECHO TRADICIONAL	S		1,92		1,92	1,92
1700000007044332	18-084-006-00281-0001	BARBECHO TRADICIONAL	S		3,89		3,89	3,89
1700000007044340	18-084-007-00223-0001	BARBECHO TRADICIONAL	S		5,21		5,21	5,21
1700000007044343	18-084-006-00292-0001	BARBECHO TRADICIONAL	S		1,45		1,45	1,45
1700000007044346	18-084-008-00295-0001	BARBECHO TRADICIONAL	S		6,48		6,48	6,48
1700000007044349	18-084-006-00090-0001	BARBECHO TRADICIONAL	S		5,53		5,53	5,53
1700000007044350	18-084-006-00291-0001	BARBECHO TRADICIONAL	S		3,69		3,69	3,69
1700000007044356	18-084-006-00388-0005	BARBECHO TRADICIONAL	S		0,61		0,61	0,61

INCIDENCIAS

INCIDENCIA DESCRIPCIÓN

(1) Con incidencias que retienen pago o deniegan el expediente.
 (2) Se calcula sobre superficie declarada admisible.
 (3) Aplicación del artículo 16 bis del RD 147/2023.
 (4) Expediente con algunos recintos de pastos permanentes ubicados en espacios protegidos donde la carga ganadera mínima será 0,1 UGM/ha.

Puede verificar la integridad de una copia de este documento mediante la lectura del código QR adjunto o mediante el acceso a la dirección <https://ws050.juntadeandalucia.es/verificarFirma> indicando el código de VERIFICACIÓN

FIRMADO POR

RAQUEL MARIA ESPIN CRESPO

17/10/2024

VERIFICACIÓN

Pk2jmJDVJQXVSF7B6ESWF6FEMYA9VL

PÁG. 1719/3958





INCIDENCIAS

INCIDENCIA DESCRIPCIÓN

- 4272 Verifica que las líneas de declaración de las Solicitudes Únicas no tienen solapes con la capa de Retroactividad Gráfica (ambas de la misma campaña) a nivel de expediente/línea de declaración gráfica de la solicitud.
Recinto:18-084-007-00405-00001 Cultivo: - Agregado de la referencia del recinto.:0 Zona de la referencia del recinto.:0 Superficie solapada.:0,09 Id. Incid.:98005368
- 74018 Productor que no es agricultor a título principal, según los datos del ejercicio fiscal n-1 y seguridad socia.
- 74053 Importe inferior a 100 Euros
- 74336 Recinto con uso declarado o cultivo declarado NO válido
Recinto:18-084-001-00124-00001 Cultivo:116000 CHOPOS-SIN VARIEDAD Regadío Uso Sigpac:TA

Datos considerados para el Cálculo de la Carga Ganadera del expediente

Superficie determinada para Cálculo Carga Ganadera: 0,00 ha
Carga Ganadera del Expediente: 0,00 ugm/ha

Incidenias de carga ganadera

INCIDENCIA DESCRIPCIÓN

- 86132 Recinto superficie forrajera que no realiza la actividad de producción de pastoreo.
 Recinto:18-084-001-00124-00002 Cultivo:20000 BARBECHO TRADICIONAL-SIN VARIEDAD Regadío
 Recinto:18-084-005-00938-00001 Cultivo:20000 BARBECHO TRADICIONAL-SIN VARIEDAD Secano
 Recinto:18-084-007-00102-00001 Cultivo:20000 BARBECHO TRADICIONAL-SIN VARIEDAD Secano
 Recinto:18-084-007-00125-00001 Cultivo:20000 BARBECHO TRADICIONAL-SIN VARIEDAD Secano
 Recinto:18-084-007-00415-00001 Cultivo:20000 BARBECHO TRADICIONAL-SIN VARIEDAD Secano
 Recinto:18-084-007-00405-00001 Cultivo:20000 BARBECHO TRADICIONAL-SIN VARIEDAD Secano
 Recinto:18-084-006-00034-00001 Cultivo:20000 BARBECHO TRADICIONAL-SIN VARIEDAD Secano
 Recinto:18-084-006-00079-00001 Cultivo:20000 BARBECHO TRADICIONAL-SIN VARIEDAD Secano
 Recinto:18-084-005-00677-00001 Cultivo:20000 BARBECHO TRADICIONAL-SIN VARIEDAD Secano
 Recinto:18-084-006-00281-00001 Cultivo:20000 BARBECHO TRADICIONAL-SIN VARIEDAD Secano
 Recinto:18-084-007-00223-00001 Cultivo:20000 BARBECHO TRADICIONAL-SIN VARIEDAD Secano
 Recinto:18-084-006-00292-00001 Cultivo:20000 BARBECHO TRADICIONAL-SIN VARIEDAD Secano
 Recinto:18-084-008-00295-00001 Cultivo:20000 BARBECHO TRADICIONAL-SIN VARIEDAD Secano
 Recinto:18-084-006-00090-00001 Cultivo:20000 BARBECHO TRADICIONAL-SIN VARIEDAD Secano
 Recinto:18-084-006-00291-00001 Cultivo:20000 BARBECHO TRADICIONAL-SIN VARIEDAD Secano
 Recinto:18-084-006-00388-00005 Cultivo:20000 BARBECHO TRADICIONAL-SIN VARIEDAD Secano

(1) Con incidencias que retienen pago o deniegan el expediente.

(2) Se calcula sobre superficie declarada admisible.

(3) Aplicación del artículo 16 bis del RD 147/2023.

(4) Expediente con algunos recintos de pastos permanentes ubicados en espacios protegidos donde la carga ganadera mínima será 0,1 UGM/ha.

Puede verificar la integridad de una copia de este documento mediante la lectura del código QR adjunto o mediante el acceso a la dirección <https://ws050.juntadeandalucia.es/verificarFirma> indicando el código de VERIFICACIÓN

FIRMADO POR	RAQUEL MARIA ESPIN CRESPO	17/10/2024	
VERIFICACIÓN	Pk2jmJDVJQXVSF7B6ESWF6FEMYA9VL	PÁG. 1720/3958	



APELLIDOS Y NOMBRE / RAZÓN SOCIAL

PLAZA MADRID SANTIAGO

NIF

***9271*

EXPEDIENTE

1137725

RESOLUCIÓN

DENEGACIÓN DE LA AYUDA

DATOS DE MANTENIMIENTO UNIDADES

GRUPO DE PAGO

ZONAS DE LIMITACIONES NATURALES

Sup. Dec. Admisible

0,00

Sup. Resuelta

0,00

Sobredecl.

0,00

% Sobredecl.

0,00

RESUMEN DE PAGOS

	IMPORTE (Euros)			
	RESUELTO	FEADER	MAPA	CAPADR
A pagar	0,00	0,00	0,00	0,00

APLICACIÓN DE REDUCCIONES Y PENALIZACIONES (%)

Crterios de subvencionabilidad (1)	Presentación tardía	Omisión declaración	Condicionalidad
100,00	0,00	0,00	0,00

IMPORTE (Euros)

Calculado(2)	Reducción	Penalización	Reducción Penalización (3)	Penalización adicional	Resuelto	FEADER	MAPA	CAPADR
0,00 €	0,00 €	0,00 €	0,00 €	0,00 €	0,00 €	0,00 €	0,00 €	0,00 €
Importe Unitario:	54,00 €	Nuevo Importe Unitario:	0,00 €					

INCIDENCIAS

INCIDENCIA DESCRIPCIÓN

- 74051 Solicitante de intervención 6613, que no declara ningun recinto en zona desfavorecida.
- 74053 Importe inferior a 100 Euros
- 86119 Carga ganadera NO cumple con el valor mínimo de 0,2 UGM/ha.
Recinto:18-065-004-00183-00002 Cultivo:62000 PASTOS PERMANENTES DE 5 O MAS AÑOS-SIN VARIEDAD Secano Carga Ganadera:0
- 86122 Recinto superficie forrajera que realiza la actividad de producción de pastoreo y no declara el o los códigos del Registro de Explotaciones Ganaderas de Andalucía, REGA.
Recinto:18-065-004-00183-00002 Cultivo:62000 PASTOS PERMANENTES DE 5 O MAS AÑOS-SIN VARIEDAD Secano
- 86124 Recinto de forrajera para Cálculo de Carga Ganadera que No pertenece a Explotación.
Recinto:18-065-004-00183-00002 Cultivo:62000 PASTOS PERMANENTES DE 5 O MAS AÑOS-SIN VARIEDAD Secano

(1) Con incidencias que retienen pago o deniegan el expediente.

(2) Se calcula sobre superficie declarada admisible.

(3) Aplicación del artículo 16 bis del RD 147/2023.

(4) Expediente con algunos recintos de pastos permanentes ubicados en espacios protegidos donde la carga ganadera mínima será 0,1 UGM/ha.

Puede verificar la integridad de una copia de este documento mediante la lectura del código QR adjunto o mediante el acceso a la dirección <https://ws050.juntadeandalucia.es/verificarFirma> indicando el código de VERIFICACIÓN

FIRMADO POR	RAQUEL MARIA ESPIN CRESPO	17/10/2024	
VERIFICACIÓN	Pk2jmJDVJQXVSF7B6ESWF6FEMYA9VL	PÁG. 1721/3958	



APELLIDOS Y NOMBRE / RAZÓN SOCIAL

PLAZA MEMBRILLA CARMEN

NIF
****4378*

EXPEDIENTE

1196454

RESOLUCIÓN

DENEGACIÓN DE LA AYUDA

DATOS DE MANTENIMIENTO UNIDADES

GRUPO DE PAGO

ZONAS DE LIMITACIONES NATURALES

Sup. Dec. Admisible
0,00

Sup. Resuelta
0,00

Sobredecl.
0,00

% Sobredecl.
0,00

RESUMEN DE PAGOS

		IMPORTE (Euros)			
		RESUELTO	FEADER	MAPA	CAPADR
A pagar		0,00	0,00	0,00	0,00

APLICACIÓN DE REDUCCIONES Y PENALIZACIONES (%)

Crterios de subvencionabilidad (1)	Presentación tardía	Omisión declaración	Condicionalidad
100,00	0,00	0,00	0,00

IMPORTE (Euros)

Calculado(2)	Reducción	Penalización	Reducción Penalización (3)	Penalización adicional	Resuelto	FEADER	MAPA	CAPADR
0,00 €	0,00 €	0,00 €	0,00 €	0,00 €	0,00 €	0,00 €	0,00 €	0,00 €
Importe Unitario:	54,00 €	Nuevo Importe Unitario:	0,00 €					

INCIDENCIAS

INCIDENCIA DESCRIPCIÓN

74053	Importe inferior a 100 Euros
86122	Recinto superficie forrajera que realiza la actividad de producción de pastoreo y no declara el o los códigos del Registro de Explotaciones Ganaderas de Andalucía, REGA. Recinto:18-107-900-99000-99001 Cultivo:62000 PASTOS PERMANENTES DE 5 O MAS AÑOS-SIN VARIEDAD Secano
86124	Recinto de forrajera para Cálculo de Carga Ganadera que No pertenece a Explotación. Recinto:18-107-900-99000-99001 Cultivo:62000 PASTOS PERMANENTES DE 5 O MAS AÑOS-SIN VARIEDAD Secano

(1) Con incidencias que retienen pago o deniegan el expediente.

(2) Se calcula sobre superficie declarada admisible.

(3) Aplicación del artículo 16 bis del RD 147/2023.

(4) Expediente con algunos recintos de pastos permanentes ubicados en espacios protegidos donde la carga ganadera mínima será 0,1 UGM/ha.

Puede verificar la integridad de una copia de este documento mediante la lectura del código QR adjunto o mediante el acceso a la dirección <https://ws050.juntadeandalucia.es/verificarFirma> indicando el código de VERIFICACIÓN

FIRMADO POR	RAQUEL MARIA ESPIN CRESPO	17/10/2024	
VERIFICACIÓN	Pk2jmJDVJQXVSF7B6ESWF6FEMYA9VL	PÁG. 1722/3958	



Datos considerados para el Cálculo de la Carga Ganadera del expediente

Superficie determinada para Cálculo Carga Ganadera: 53,76 ha
Carga Ganadera del Expediente: 2,42 ugm/ha (4)

Explotación	Especie	Ugm Calculada para CG
ES180630000013	CAPRINA	129,18
ES180630000013	OVINA	0,97

Recintos Determinados para el Cálculo de Garga Ganadera

REF.	REFERENCIA SIGPAC	CULTIVO	DESCRIPCIÓN CULTIVO	S/R	SUP. RESUELTA (ha)
-1598167	18-065-004-00208-00003	62000	PASTOS PERMANENTES DE 5 O MAS AÑOS-SIN VARIEDAD	S	0,19
-1598166	18-065-004-00207-00002	62000	PASTOS PERMANENTES DE 5 O MAS AÑOS-SIN VARIEDAD	S	1,07
-1598165	18-065-004-00207-00001	62000	PASTOS PERMANENTES DE 5 O MAS AÑOS-SIN VARIEDAD	S	1,23
-1598164	18-065-004-00206-00001	62000	PASTOS PERMANENTES DE 5 O MAS AÑOS-SIN VARIEDAD	S	0,06
-1598163	18-065-004-00107-00001	62000	PASTOS PERMANENTES DE 5 O MAS AÑOS-SIN VARIEDAD	S	0,14
-1598162	18-065-004-00099-00028	62000	PASTOS PERMANENTES DE 5 O MAS AÑOS-SIN VARIEDAD	S	0,00
-1598161	18-065-004-00099-00011	62000	PASTOS PERMANENTES DE 5 O MAS AÑOS-SIN VARIEDAD	S	0,29
-1598160	18-065-004-00099-00007	62000	PASTOS PERMANENTES DE 5 O MAS AÑOS-SIN VARIEDAD	S	0,31
-1063728	18-065-501-05139-00003	62000	PASTOS PERMANENTES DE 5 O MAS AÑOS-SIN VARIEDAD	S	0,01
-1063726	18-065-501-05137-00002	62000	PASTOS PERMANENTES DE 5 O MAS AÑOS-SIN VARIEDAD	S	0,03
-1063725	18-065-501-05136-00002	62000	PASTOS PERMANENTES DE 5 O MAS AÑOS-SIN VARIEDAD	S	0,02
-1063724	18-065-002-00137-00003	62000	PASTOS PERMANENTES DE 5 O MAS AÑOS-SIN VARIEDAD	S	0,02
-1063723	18-065-002-00137-00002	62000	PASTOS PERMANENTES DE 5 O MAS AÑOS-SIN VARIEDAD	S	0,01
6911819	18-065-004-00185-00002	62000	PASTOS PERMANENTES DE 5 O MAS AÑOS-SIN VARIEDAD	S	10,46
170000006500723	18-065-003-00168-00001	62000	PASTOS PERMANENTES DE 5 O MAS AÑOS-SIN VARIEDAD	S	0,79
170000006500727	18-065-004-00072-00001	62000	PASTOS PERMANENTES DE 5 O MAS AÑOS-SIN VARIEDAD	S	0,45
170000006500728	18-065-004-00190-00001	62000	PASTOS PERMANENTES DE 5 O MAS AÑOS-SIN VARIEDAD	S	16,26
170000006500730	18-065-004-00006-00001	62000	PASTOS PERMANENTES DE 5 O MAS AÑOS-SIN VARIEDAD	S	0,59
170000006500731	18-065-003-00226-00001	62000	PASTOS PERMANENTES DE 5 O MAS AÑOS-SIN VARIEDAD	S	0,48
170000006500736	18-065-004-00107-00001	62000	PASTOS PERMANENTES DE 5 O MAS AÑOS-SIN VARIEDAD	S	1,25
170000006500742	18-065-501-05700-00001	62000	PASTOS PERMANENTES DE 5 O MAS AÑOS-SIN VARIEDAD	S	20,10

Incidencias de carga ganadera

INCIDENCIA DESCRIPCIÓN

86122	Recinto superficie forrajera que realiza la actividad de producción de pastoreo y no declara el o los códigos del Registro de Explotaciones Ganaderas de Andalucía, REGA. Recinto:18-107-900-99000-99001 Cultivo:62000 PASTOS PERMANENTES DE 5 O MAS AÑOS-SIN VARIEDAD Secano
86124	Recinto de forrajera para Cálculo de Carga Ganadera que No pertenece a Explotación. Recinto:18-107-900-99000-99001 Cultivo:62000 PASTOS PERMANENTES DE 5 O MAS AÑOS-SIN VARIEDAD Secano
86128	Recinto de Forrajeras que no ha contabilizado para Carga Ganadera por no tener una explotación válida para el cálculo de la Carga Ganadera Recinto:18-107-900-99000-99001 Cultivo:62 PASTOS PERMANENTES DE 5 O MAS AÑOS-

(1) Con incidencias que retienen pago o deniegan el expediente.

(2) Se calcula sobre superficie declarada admisible.

(3) Aplicación del artículo 16 bis del RD 147/2023.

(4) Expediente con algunos recintos de pastos permanentes ubicados en espacios protegidos donde la carga ganadera mínima será 0,1 UGM/ha.

Puede verificar la integridad de una copia de este documento mediante la lectura del código QR adjunto o mediante el acceso a la dirección <https://ws050.juntadeandalucia.es/verificarFirma> indicando el código de VERIFICACIÓN

FIRMADO POR	RAQUEL MARIA ESPIN CRESPO	17/10/2024
VERIFICACIÓN	Pk2jmJDVJQXVSF7B6ESWF6FEMYA9VL	PÁG. 1723/3958





APELLIDOS Y NOMBRE / RAZÓN SOCIAL

PONCE HURTADO ADOLFO

NIF

****4313*

EXPEDIENTE

1285070

RESOLUCIÓN

DENEGACIÓN DE LA AYUDA

DATOS DE MANTENIMIENTO UNIDADES

GRUPO DE PAGO

ZONAS DE LIMITACIONES NATURALES

**Sup. Dec.
Admisible**

0,00

**Sup.
Resuelta**

0,00

Sobredecl.

0,00

% Sobredecl.

0,00

RESUMEN DE PAGOS

	IMPORTE (Euros)			
	RESUELTO	FEADER	MAPA	CAPADR
A pagar	0,00	0,00	0,00	0,00

APLICACIÓN DE REDUCCIONES Y PENALIZACIONES (%)

Crterios de subvencionabilidad (1)	Presentación tardía	Omisión declaración	Condicionalidad
100,00	0,00	0,00	0,00

IMPORTE (Euros)

Calculado(2)	Reducción	Penalización	Reducción Penalización (3)	Penalización adicional	Resuelto	FEADER	MAPA	CAPADR
0,00 €	0,00 €	0,00 €	0,00 €	0,00 €	0,00 €	0,00 €	0,00 €	0,00 €
Importe Unitario:	54,00 €	Nuevo Importe Unitario:	0,00 €					

RECINTOS PROPUESTOS

REF.	REFERENCIA SIGPAC	CULTIVO	S/R	USO SIGPAC	Sup. Dec. admisible	Sup. Campo	Sup. Determ.	Sup. Resuelta
5536552	18-084-003-00071-0001	ALFALFA	R		0,35		0,35	0,35
5536554	18-084-003-00072-0002	ALFALFA	R		0,29		0,29	0,29
5536557	18-084-003-00074-0001	ALFALFA	R		0,28		0,28	0,28
5536562	18-084-003-00075-0001	ALFALFA	R		0,24		0,24	0,24
5536565	18-084-003-00079-0001	ALFALFA	R		0,28		0,28	0,28
5536594	18-084-003-00080-0001	ALFALFA	R		0,34		0,34	0,34
5536597	18-084-003-00081-0001	ALFALFA	R		0,16		0,16	0,16
5536659	18-084-002-00366-0001	PISTACHO	S		0,57		0,57	0,57
5536660	18-084-002-00366-0008	PISTACHO	S		1,14		1,14	1,14
5536684	18-084-002-00376-0001	PISTACHO	R		0,46		0,46	0,46
5536685	18-084-002-00393-0001	BARBECHO TRADICIONAL	R		0,94		0,94	0,94

INCIDENCIAS

INCIDENCIA DESCRIPCIÓN

- 74018 Productor que no es agricultor a título principal, según los datos del ejercicio fiscal n-1 y seguridad socia.
- 74053 Importe inferior a 100 Euros

Datos considerados para el Cálculo de la Carga Ganadera del expediente

Superficie determinada para Cálculo Carga Ganadera: 0,00 ha
Carga Ganadera del Expediente: 0,00 ugm/ha

Incidenias de carga ganadera

INCIDENCIA DESCRIPCIÓN

- 86132 Recinto superficie forrajera que no realiza la actividad de producción de pastoreo.
Recinto:18-084-002-00393-00001 Cultivo:20000 BARBECHO TRADICIONAL-SIN VARIEDAD Regadío

(1) Con incidencias que retienen pago o deniegan el expediente.

(2) Se calcula sobre superficie declarada admisible.

(3) Aplicación del artículo 16 bis del RD 147/2023.

(4) Expediente con algunos recintos de pastos permanentes ubicados en espacios protegidos donde la carga ganadera mínima será 0,1 UGM/ha.

Puede verificar la integridad de una copia de este documento mediante la lectura del código QR adjunto o mediante el acceso a la dirección <https://ws050.juntadeandalucia.es/verificarFirma> indicando el código de VERIFICACIÓN

FIRMADO POR	RAQUEL MARIA ESPIN CRESPO	17/10/2024
VERIFICACIÓN	Pk2jmJDVJQXVSF7B6ESWF6FEMYA9VL	PÁG. 1724/3958





APELLIDOS Y NOMBRE / RAZÓN SOCIAL

PRIETO LOPEZ DANIEL

NIF

***9286*

EXPEDIENTE

1248874

RESOLUCIÓN

DENEGACIÓN DE LA AYUDA

DATOS DE MANTENIMIENTO UNIDADES

GRUPO DE PAGO

ZONAS DE LIMITACIONES NATURALES

Sup. Dec. Admisible

0,00

Sup. Resuelta

0,00

Sobredecl.

0,00

% Sobredecl.

0,00

RESUMEN DE PAGOS

IMPORTE (Euros)

	RESUELTO	FEADER	MAPA	CAPADR
A pagar	0,00	0,00	0,00	0,00

APLICACIÓN DE REDUCCIONES Y PENALIZACIONES (%)

Criterios de subvencionabilidad (1)	Presentación tardía	Omisión declaración	Condicionalidad
100,00	0,00	0,00	0,00

IMPORTE (Euros)

Calculado(2)	Reducción	Penalización	Reducción Penalización (3)	Penalización adicional	Resuelto	FEADER	MAPA	CAPADR
0,00 €	0,00 €	0,00 €	0,00 €	0,00 €	0,00 €	0,00 €	0,00 €	0,00 €
Importe Unitario:	54,00 €	Nuevo Importe Unitario:	0,00 €					

RECINTOS PROPUESTOS

REF.	REFERENCIA SIGPAC	CULTIVO	S/R	USO SIGPAC	Sup. Dec. admisible	Sup. Campo	Sup. Determ.	Sup. Resuelta
-1339414	18-161-027-00009-0001	OLIVAR	S		0,02		0,02	0,02
1700000002639200	18-161-027-00009-0001	OLIVAR	S		0,19		0,19	0,19
1700000002639201	18-161-027-00013-0001	OLIVAR	S		2,00		2,00	2,00
1700000002639202	18-161-027-00073-0001	OLIVAR	S		2,10		2,10	2,10

INCIDENCIAS

INCIDENCIA DESCRIPCIÓN

2454	Solicitante de intervención 6613 cuyo regimen de afiliacion a la SS no es ni el sistema especial agrario(cuenta ajena) ni autonomo con actividad agraria.
74018	Productor que no es agricultor a título principal, según los datos del ejercicio fiscal n-1 y seguridad socia.
74053	Importe inferior a 100 Euros

(1) Con incidencias que retienen pago o deniegan el expediente.

(2) Se calcula sobre superficie declarada admisible.

(3) Aplicación del artículo 16 bis del RD 147/2023.

(4) Expediente con algunos recintos de pastos permanentes ubicados en espacios protegidos donde la carga ganadera mínima será 0,1 UGM/ha.

Puede verificar la integridad de una copia de este documento mediante la lectura del código QR adjunto o mediante el acceso a la dirección <https://ws050.juntadeandalucia.es/verificarFirma> indicando el código de VERIFICACIÓN

FIRMADO POR

RAQUEL MARIA ESPIN CRESPO

17/10/2024

VERIFICACIÓN

Pk2jmJDVJQXVSF7B6ESWF6FEMYA9VL

PÁG. 1725/3958





APELLIDOS Y NOMBRE / RAZÓN SOCIAL

QUIJADA GUERRERO MARIA GLORIA

NIF
***0428*

EXPEDIENTE
1220076

RESOLUCIÓN
DENEGACIÓN DE LA AYUDA

DATOS DE MANTENIMIENTO UNIDADES

GRUPO DE PAGO	Sup. Dec. Admisible	Sup. Resuelta	Sobredecl.	% Sobredecl.
ZONAS DE LIMITACIONES NATURALES	0,00	0,00	0,00	0,00

RESUMEN DE PAGOS

	IMPORTE (Euros)			
	RESUELTO	FEADER	MAPA	CAPADR
A pagar	0,00	0,00	0,00	0,00

APLICACIÓN DE REDUCCIONES Y PENALIZACIONES (%)

Criterios de subvencionabilidad (1)	Presentación tardía	Omisión declaración	Condicionabilidad
100,00	0,00	0,00	0,00

IMPORTE (Euros)

Calculado(2)	Reducción	Penalización	Reducción Penalización (3)	Penalización adicional	Resuelto	FEADER	MAPA	CAPADR
0,00 €	0,00 €	0,00 €	0,00 €	0,00 €	0,00 €	0,00 €	0,00 €	0,00 €
Importe Unitario:	54,00 €	Nuevo Importe Unitario:	0,00 €					

INCIDENCIAS

INCIDENCIA DESCRIPCIÓN

- 2454 Solicitante de intervención 6613 cuyo regimen de afiliacion a la SS no es ni el sistema especial agrario(cuenta ajena) ni autonomo con actividad agraria.
- 74018 Productor que no es agricultor a título principal, según los datos del ejercicio fiscal n-1 y seguridad socia.
- 74051 Solicitante de intervención 6613, que no declara ningun recinto en zona desfavorecida.
- 74053 Importe inferior a 100 Euros
- 86021 Verifica que determinados recintos declarados por el expte para la operación, no se corresponde con la ZONA DESFAVORECIDA. Y no ha sido solicitada la operación análoga o correspondiente.
 Recinto:18-138-001-00369-00001 Cultivo:101010 OLIVAR-PICUAL Secano Operación correcta del recinto:6613.1
 Recinto:18-138-001-00440-00001 Cultivo:101010 OLIVAR-PICUAL Secano Operación correcta del recinto:6613.1
 Recinto:18-138-001-00441-00002 Cultivo:101010 OLIVAR-PICUAL Secano Operación correcta del recinto:6613.1
 Recinto:18-138-002-00560-00001 Cultivo:5001 CEBADA-ACAPULCO Secano Operación correcta del recinto:6613.1
 Recinto:18-138-004-00043-00001 Cultivo:20000 BARBECHO TRADICIONAL-SIN VARIEDAD Secano Operación correcta del recinto:6613.1
 Recinto:18-138-004-00778-00001 Cultivo:101010 OLIVAR-PICUAL Secano Operación correcta del recinto:6613.1
 Recinto:18-138-004-00794-00001 Cultivo:101010 OLIVAR-PICUAL Secano Operación correcta del recinto:6613.1
 Recinto:18-138-004-00836-00001 Cultivo:5001 CEBADA-ACAPULCO Secano Operación correcta del recinto:6613.1
 Recinto:18-138-004-00856-00001 Cultivo:101010 OLIVAR-PICUAL Secano Operación correcta del recinto:6613.1

(1) Con incidencias que retienen pago o deniegan el expediente.

(2) Se calcula sobre superficie declarada admisible.

(3) Aplicación del artículo 16 bis del RD 147/2023.

(4) Expediente con algunos recintos de pastos permanentes ubicados en espacios protegidos donde la carga ganadera mínima será 0,1 UGM/ha.

Puede verificar la integridad de una copia de este documento mediante la lectura del código QR adjunto o mediante el acceso a la dirección <https://ws050.juntadeandalucia.es/verificarFirma> indicando el código de VERIFICACIÓN

FIRMADO POR	RAQUEL MARIA ESPIN CRESPO	17/10/2024	
VERIFICACIÓN	Pk2jmJDVJQXVSF7B6ESWF6FEMYA9VL	PÁG. 1726/3958	



APELLIDOS Y NOMBRE / RAZÓN SOCIAL

RAMIREZ HERVAS LUIS NEMESIO

NIF
****8594*

EXPEDIENTE
1207969

RESOLUCIÓN
DENEGACIÓN DE LA AYUDA

DATOS DE MANTENIMIENTO UNIDADES

GRUPO DE PAGO

ZONAS DE LIMITACIONES NATURALES

Sup. Dec. Admisible	Sup. Resuelta	Sobredecl.	% Sobredecl.
0,00	0,00	0,00	0,00

RESUMEN DE PAGOS

	IMPORTE (Euros)			
	RESUELTO	FEADER	MAPA	CAPADR
A pagar	0,00	0,00	0,00	0,00

APLICACIÓN DE REDUCCIONES Y PENALIZACIONES (%)

Criterios de subvencionabilidad (1)	Presentación tardía	Omisión declaración	Condicionidad
100,00	0,00	0,00	0,00

IMPORTE (Euros)

Calculado(2)	Reducción	Penalización	Reducción Penalización (3)	Penalización adicional	Resuelto	FEADER	MAPA	CAPADR
0,00 €	0,00 €	0,00 €	0,00 €	0,00 €	0,00 €	0,00 €	0,00 €	0,00 €
Importe Unitario:	54,00 €	Nuevo Importe Unitario:	0,00 €					

(1) Con incidencias que retienen pago o deniegan el expediente.

(2) Se calcula sobre superficie declarada admisible.

(3) Aplicación del artículo 16 bis del RD 147/2023.

(4) Expediente con algunos recintos de pastos permanentes ubicados en espacios protegidos donde la carga ganadera mínima será 0,1 UGM/ha.

Puede verificar la integridad de una copia de este documento mediante la lectura del código QR adjunto o mediante el acceso a la dirección <https://ws050.juntadeandalucia.es/verificarFirma> indicando el código de VERIFICACIÓN

FIRMADO POR	RAQUEL MARIA ESPIN CRESPO	17/10/2024	
VERIFICACIÓN	Pk2jmJDVJQXVSF7B6ESWF6FEMYA9VL	PÁG. 1727/3958	



RECINTOS PROPUESTOS

REF.	REFERENCIA SIGPAC	CULTIVO	S/R	USO SIGPAC	Sup. Dec. admisible	Sup. Campo	Sup. Determ.	Sup. Resulta
-1373283	18-098-005-00004-0034	GIRASOL	S		0,04		0,04	0,04
-1129148	18-098-005-00004-0035	GIRASOL	S		0,56		0,56	0,50
-1129126	18-098-005-00004-0034	GIRASOL	S		0,26		0,26	0,26
-1129095	18-098-005-00074-0003	VIVEROS	R		0,41		0,41	0,41
-1129078	18-098-005-00074-0003	BARBECHO TRADICIONAL	R		0,51		0,51	0,51
-1129055	18-098-005-00074-0003	VIVEROS	R		0,29		0,29	0,29
-1128866	18-098-005-00006-0018	ALMENDROS	S		0,06		0,06	0,06
-1128861	18-098-005-00004-0027	PISTACHO	S		0,66		0,66	0,66
-792800	18-098-005-00074-0004	PISTACHO	R		0,20		0,20	0,20
-792791	18-098-005-00074-0003	VIVEROS	R		0,46		0,46	0,46
-792772	18-098-005-00074-0003	VIVEROS	R		0,19		0,19	0,19
-792755	18-098-005-00013-0002	VIVEROS	R		0,70		0,70	0,70
-792750	18-098-005-00013-0002	BARBECHO TRADICIONAL	R		0,44		0,44	0,44
-597420	18-098-005-00011-0003	GIRASOL	R		0,37		0,37	0,37
-504813	18-098-005-00004-0021	ALMENDROS	S		16,09		16,09	16,09
-157388	18-098-005-00004-0010	PISTACHO	S		1,55		1,55	1,55
4267319	18-098-005-00026-0001	BARBECHO TRADICIONAL	R		0,30		0,30	0,30
4267322	18-098-005-00027-0002	BARBECHO TRADICIONAL	R		0,13		0,13	0,13
4267325	18-098-005-00082-0002	BARBECHO TRADICIONAL	S		0,20		0,20	0,20
4669600	18-098-005-00011-0003	GIRASOL	R		0,75		0,75	0,75
5073464	18-098-005-00021-0002	BARBECHO TRADICIONAL	R		0,24		0,24	0,24
5073465	18-098-005-00022-0002	BARBECHO TRADICIONAL	R		0,17		0,17	0,17
5073492	18-098-005-00014-0002	GIRASOL	R		0,17		0,17	0,17
5073499	18-098-005-00015-0007	VIVEROS	R		0,24		0,24	0,24
170000006005147	18-098-005-00074-0003	VIVEROS	R		1,70		1,70	1,70
170000006005150	18-098-005-00013-0002	BARBECHO TRADICIONAL	R		0,83		0,83	0,83
170000006005152	18-098-005-00074-0003	VIVEROS	R		0,25		0,25	0,25
170000006005153	18-098-005-00076-0006	GIRASOL	S		0,08		0,08	0,08
170000006005156	18-098-005-00004-0012	VIÑEDO VINIFICACIÓN	S		2,29		2,29	2,29
170000006005157	18-098-005-00013-0003	BARBECHO TRADICIONAL	S		0,69		0,69	0,69
170000006005158	18-098-005-00013-0003	BARBECHO TRADICIONAL	S		0,05		0,05	0,05
170000006005159	18-098-005-00004-0008	OLIVAR	S		3,15		3,15	3,15
170000006005160	18-098-005-00004-0003	OLIVAR	S		2,85		2,85	2,85
170000006005170	18-098-005-00004-0017	GIRASOL	S		0,22		0,22	0,22
170000006005171	18-098-005-00013-0006	ALMENDROS	S		0,09		0,09	0,09
170000006005172	18-098-005-00074-0002	ALMENDROS	S		6,82		6,82	6,82
170000006005173	18-098-005-00007-0002	ALMENDROS	S		1,65		1,65	1,65
170000006005174	18-098-005-00013-0005	ALMENDROS	S		0,08		0,08	0,08
170000006005175	18-098-005-00006-0015	ALMENDROS	S		2,15		2,15	2,15
170000006005177	18-098-005-00006-0002	ALMENDROS	S		2,52		2,52	2,52
170000006005180	18-098-005-00006-0005	ALMENDROS	S		0,97		0,97	0,97
170000006005181	18-098-005-00004-0009	PISTACHO	S		0,40		0,40	0,40
170000006005182	18-098-005-00077-0009	PISTACHO	S		0,03		0,03	0,03
170000006005183	18-098-005-00006-0014	ALMENDROS	S		2,65		2,65	2,65
170000006005184	18-098-005-00006-0004	ALMENDROS	S		0,66		0,66	0,66

INCIDENCIAS

INCIDENCIA DESCRIPCIÓN

- 219 Superficie bruta de cruce en un recinto en una misma solicitud supera superficie total que el SIGPAC establece para él.
Recinto:18-098-005-00004-00035 Cultivo:33188 GIRASOL-SY SANTOS Secano Suma de superficies declaradas para este recinto por el solicitante (Áreas):56 Superficie SIGPAC total para el recinto (Áreas):50 Exceso de superficie declarada (Hectáreas):0,06
- 3795 Recinto declarado con una situación de riesgo de abandono.

(1) Con incidencias que retienen pago o deniegan el expediente.
 (2) Se calcula sobre superficie declarada admisible.
 (3) Aplicación del artículo 16 bis del RD 147/2023.
 (4) Expediente con algunos recintos de pastos permanentes ubicados en espacios protegidos donde la carga ganadera mínima será 0,1 UGM/ha.

Puede verificar la integridad de una copia de este documento mediante la lectura del código QR adjunto o mediante el acceso a la dirección <https://ws050.juntadeandalucia.es/verificarFirma> indicando el código de VERIFICACIÓN

FIRMADO POR	RAQUEL MARIA ESPIN CRESPO	17/10/2024	
VERIFICACIÓN	Pk2jmJDVJQXVSF7B6ESWF6FEMYA9VL	PÁG. 1728/3958	



INCIDENCIAS

INCIDENCIA DESCRIPCIÓN

	Recinto:18-098-005-00013-00003 Cultivo: -
	Recinto:18-098-005-00021-00002 Cultivo: -
	Recinto:18-098-005-00022-00002 Cultivo: -
	Recinto:18-098-005-00026-00001 Cultivo: -
	Recinto:18-098-005-00027-00002 Cultivo: -
	Recinto:18-098-005-00082-00002 Cultivo: -
74018	Productor que no es agricultor a título principal, según los datos del ejercicio fiscal n-1 y seguridad socia.
74053	Importe inferior a 100 Euros

Datos considerados para el Cálculo de la Carga Ganadera del expediente

Superficie determinada para Cálculo Carga Ganadera: 0,00 ha
 Carga Ganadera del Expediente: 0,00 ugm/ha

Incidenias de carga ganadera

INCIDENCIA DESCRIPCIÓN

3795	Recinto declarado con una situación de riesgo de abandono. Recinto:18-098-005-00026-00001 Cultivo: - Recinto:18-098-005-00027-00002 Cultivo: - Recinto:18-098-005-00082-00002 Cultivo: - Recinto:18-098-005-00021-00002 Cultivo: - Recinto:18-098-005-00022-00002 Cultivo: - Recinto:18-098-005-00013-00003 Cultivo: - Recinto:18-098-005-00013-00003 Cultivo: -
86132	Recinto superficie forrajera que no realiza la actividad de producción de pastoreo. Recinto:18-098-005-00074-00003 Cultivo:20000 BARBECHO TRADICIONAL-SIN VARIEDAD Regadío Recinto:18-098-005-00013-00002 Cultivo:20000 BARBECHO TRADICIONAL-SIN VARIEDAD Regadío Recinto:18-098-005-00026-00001 Cultivo:20000 BARBECHO TRADICIONAL-SIN VARIEDAD Regadío Recinto:18-098-005-00027-00002 Cultivo:20000 BARBECHO TRADICIONAL-SIN VARIEDAD Regadío Recinto:18-098-005-00082-00002 Cultivo:20000 BARBECHO TRADICIONAL-SIN VARIEDAD Secano Recinto:18-098-005-00021-00002 Cultivo:20000 BARBECHO TRADICIONAL-SIN VARIEDAD Regadío Recinto:18-098-005-00022-00002 Cultivo:20000 BARBECHO TRADICIONAL-SIN VARIEDAD Regadío Recinto:18-098-005-00013-00002 Cultivo:20000 BARBECHO TRADICIONAL-SIN VARIEDAD Regadío Recinto:18-098-005-00013-00003 Cultivo:20000 BARBECHO TRADICIONAL-SIN VARIEDAD Secano Recinto:18-098-005-00013-00003 Cultivo:20000 BARBECHO TRADICIONAL-SIN VARIEDAD Secano

(1) Con incidencias que retienen pago o deniegan el expediente.
 (2) Se calcula sobre superficie declarada admisible.
 (3) Aplicación del artículo 16 bis del RD 147/2023.
 (4) Expediente con algunos recintos de pastos permanentes ubicados en espacios protegidos donde la carga ganadera mínima será 0,1 UGM/ha.

Puede verificar la integridad de una copia de este documento mediante la lectura del código QR adjunto o mediante el acceso a la dirección https://ws050.juntadeandalucia.es/verificarFirma indicando el código de VERIFICACIÓN			
FIRMADO POR	RAQUEL MARIA ESPIN CRESPO	17/10/2024	
VERIFICACIÓN	Pk2jmJDVJQXVSF7B6ESWF6FEMYA9VL	PÁG. 1729/3958	



APELLIDOS Y NOMBRE / RAZÓN SOCIAL

RAMIREZ NAVARRO BLAS MIGUEL

NIF
****4997*

EXPEDIENTE
1084662

RESOLUCIÓN
DENEGACIÓN DE LA AYUDA

DATOS DE MANTENIMIENTO UNIDADES

GRUPO DE PAGO

ZONAS DE LIMITACIONES NATURALES

Sup. Dec. Admisible	Sup. Resuelta	Sobredecl.	% Sobredecl.
0,00	0,00	0,00	0,00

RESUMEN DE PAGOS

	IMPORTE (Euros)			
	RESUELTO	FEADER	MAPA	CAPADR
A pagar	0,00	0,00	0,00	0,00

APLICACIÓN DE REDUCCIONES Y PENALIZACIONES (%)

Criterios de subvencionabilidad (1)	Presentación tardía	Omisión declaración	Condicionalidad
100,00	0,00	0,00	0,00

IMPORTE (Euros)

Calculado(2)	Reducción	Penalización	Reducción Penalización (3)	Penalización adicional	Resuelto	FEADER	MAPA	CAPADR
0,00 €	0,00 €	0,00 €	0,00 €	0,00 €	0,00 €	0,00 €	0,00 €	0,00 €
Importe Unitario:	54,00 €	Nuevo Importe Unitario:	0,00 €					

RECINTOS PROPUESTOS

REF.	REFERENCIA SIGPAC	CULTIVO	S/R	USO SIGPAC	Sup. Dec. admisible	Sup. Campo	Sup. Determ.	Sup. Resuelta
170000005538883	18-174-003-00370-0001	OLIVAR	S		0,02		0,02	0,02
170000005538884	18-174-003-00375-0001	OLIVAR	S		2,94		2,94	2,94
170000005538885	18-174-003-00156-0002	OLIVAR	S		1,60		1,60	1,60

INCIDENCIAS

INCIDENCIA DESCRIPCIÓN

2454	Solicitante de intervención 6613 cuyo regimen de afiliacion a la SS no es ni el sistema especial agrario(cuenta ajena) ni autonomo con actividad agraria.
74018	Productor que no es agricultor a título principal, según los datos del ejercicio fiscal n-1 y seguridad socia.
74053	Importe inferior a 100 Euros

(1) Con incidencias que retienen pago o deniegan el expediente.

(2) Se calcula sobre superficie declarada admisible.

(3) Aplicación del artículo 16 bis del RD 147/2023.

(4) Expediente con algunos recintos de pastos permanentes ubicados en espacios protegidos donde la carga ganadera mínima será 0,1 UGM/ha.

Puede verificar la integridad de una copia de este documento mediante la lectura del código QR adjunto o mediante el acceso a la dirección <https://ws050.juntadeandalucia.es/verificarFirma> indicando el código de VERIFICACIÓN

FIRMADO POR	RAQUEL MARIA ESPIN CRESPO	17/10/2024
VERIFICACIÓN	Pk2jmJDVJQXVSF7B6ESWF6FEMYA9VL	PÁG. 1730/3958





APELLIDOS Y NOMBRE / RAZÓN SOCIAL

RAMOS HIDALGO JAIME

NIF
***0314*

EXPEDIENTE
1274160

RESOLUCIÓN
DENEGACIÓN DE LA AYUDA

DATOS DE MANTENIMIENTO UNIDADES

GRUPO DE PAGO

ZONAS DE LIMITACIONES NATURALES

Sup. Dec. Admisible	Sup. Resuelta	Sobredecl.	% Sobredecl.
0,00	0,00	0,00	0,00

RESUMEN DE PAGOS

	IMPORTE (Euros)			
	RESUELTO	FEADER	MAPA	CAPADR
A pagar	0,00	0,00	0,00	0,00

APLICACIÓN DE REDUCCIONES Y PENALIZACIONES (%)

Criterios de subvencionabilidad (1)	Presentación tardía	Omisión declaración	Condicionabilidad
100,00	0,00	0,00	0,00

IMPORTE (Euros)

Calculado(2)	Reducción	Penalización	Reducción Penalización (3)	Penalización adicional	Resuelto	FEADER	MAPA	CAPADR
0,00 €	0,00 €	0,00 €	0,00 €	0,00 €	0,00 €	0,00 €	0,00 €	0,00 €
Importe Unitario:	54,00 €	Nuevo Importe Unitario:	0,00 €					

INCIDENCIAS

INCIDENCIA DESCRIPCIÓN

74051	Solicitante de intervención 6613, que no declara ningun recinto en zona desfavorecida.
74053	Importe inferior a 100 Euros

(1) Con incidencias que retienen pago o deniegan el expediente.

(2) Se calcula sobre superficie declarada admisible.

(3) Aplicación del artículo 16 bis del RD 147/2023.

(4) Expediente con algunos recintos de pastos permanentes ubicados en espacios protegidos donde la carga ganadera mínima será 0,1 UGM/ha.

Puede verificar la integridad de una copia de este documento mediante la lectura del código QR adjunto o mediante el acceso a la dirección <https://ws050.juntadeandalucia.es/verificarFirma> indicando el código de VERIFICACIÓN

FIRMADO POR	RAQUEL MARIA ESPIN CRESPO	17/10/2024
VERIFICACIÓN	Pk2jmJDVJQXVSF7B6ESWF6FEMYA9VL	PÁG. 1731/3958





APELLIDOS Y NOMBRE / RAZÓN SOCIAL

RAMOS MOLINA ANTONIO JESUS

NIF

****7321*

EXPEDIENTE

1072637

RESOLUCIÓN

DENEGACIÓN DE LA AYUDA

DATOS DE MANTENIMIENTO UNIDADES

GRUPO DE PAGO

ZONAS DE LIMITACIONES NATURALES

Sup. Dec. Admisible

0,00

Sup. Resuelta

0,00

Sobredecl.

0,00

% Sobredecl.

0,00

RESUMEN DE PAGOS

IMPORTE (Euros)

	RESUELTO	FEADER	MAPA	CAPADR
A pagar	0,00	0,00	0,00	0,00

APLICACIÓN DE REDUCCIONES Y PENALIZACIONES (%)

Crterios de subvencionabilidad (1)	Presentación tardía	Omisión declaración	Condicionalidad
100,00	0,00	0,00	0,00

IMPORTE (Euros)

Calculado(2)	Reducción	Penalización	Reducción Penalización (3)	Penalización adicional	Resuelto	FEADER	MAPA	CAPADR
0,00 €	0,00 €	0,00 €	0,00 €	0,00 €	0,00 €	0,00 €	0,00 €	0,00 €
Importe Unitario:	54,00 €	Nuevo Importe Unitario:	0,00 €					

(1) Con incidencias que retienen pago o deniegan el expediente.

(2) Se calcula sobre superficie declarada admisible.

(3) Aplicación del artículo 16 bis del RD 147/2023.

(4) Expediente con algunos recintos de pastos permanentes ubicados en espacios protegidos donde la carga ganadera mínima será 0,1 UGM/ha.

Puede verificar la integridad de una copia de este documento mediante la lectura del código QR adjunto o mediante el acceso a la dirección <https://ws050.juntadeandalucia.es/verificarFirma> indicando el código de VERIFICACIÓN

FIRMADO POR	RAQUEL MARIA ESPIN CRESPO	17/10/2024	
VERIFICACIÓN	Pk2jmJDVJQXVSF7B6ESWF6FEMYA9VL	PÁG. 1732/3958	



RECINTOS PROPUESTOS

REF.	REFERENCIA SIGPAC	CULTIVO	S/R	USO SIGPAC	Sup. Dec. admisible	Sup. Campo	Sup. Determ.	Sup. Resuelta
-728542	18-062-004-00712-0001	OLIVAR	S		0,09		0,09	0,09
-728538	18-062-004-00713-0001	OLIVAR	S		0,96		0,96	0,96
6922936	18-062-011-00198-0002	BARBECHO TRADICIONAL	S		0,66		0,66	0,66
6922939	18-062-020-00080-0001	BARBECHO TRADICIONAL	S		1,00		1,00	1,00
6922942	18-062-020-00079-0001	BARBECHO TRADICIONAL	S		0,90		0,90	0,90
170000006346479	18-062-003-00016-0003	OLIVAR	S		2,21		2,21	2,21
170000006346480	18-062-003-00017-0004	OLIVAR	S		0,26		0,26	0,26
170000006346481	18-062-011-00429-0001	OLIVAR	S		0,96		0,96	0,96
170000006346482	18-062-005-00720-0001	OLIVAR	R		0,03		0,03	0,03
170000006346483	18-062-011-00039-0001	OLIVAR	S		0,29		0,29	0,29
170000006346484	18-062-004-00365-0001	AVENA	R		0,07		0,07	0,07
170000006346485	18-062-005-00705-0001	OLIVAR	R		0,19		0,19	0,19
170000006346486	18-062-005-00719-0001	OLIVAR	R		0,32		0,32	0,32
170000006346487	18-062-005-00685-0001	OLIVAR	R		0,08		0,08	0,08
170000006346488	18-062-005-00686-0001	OLIVAR	R		0,19		0,19	0,19
170000006346489	18-062-005-00694-0002	OLIVAR	S		0,01		0,01	0,01
170000006346490	18-062-005-00010-0001	OLIVAR	S		6,35		6,35	6,35
170000006346491	18-062-004-00191-0001	OLIVAR	S		0,49		0,49	0,49
170000006346492	18-062-004-00193-0001	OLIVAR	S		0,44		0,44	0,44
170000006346493	18-062-004-00116-0001	OLIVAR	S		0,33		0,33	0,33
170000006346494	18-062-004-00106-0004	OLIVAR	R		0,47		0,47	0,47
170000006346495	18-062-004-00107-0001	OLIVAR	R		0,73		0,73	0,73
170000006346496	18-062-003-00409-0001	OLIVAR	S		0,18		0,18	0,18
170000006346497	18-062-004-00007-0003	OLIVAR	S		3,36		3,36	3,36
170000006346498	18-062-003-00233-0002	OLIVAR	S		0,77		0,77	0,77
170000006346499	18-062-003-00343-0001	OLIVAR	S		2,51		2,51	2,51
170000006346500	18-062-003-00196-0001	OLIVAR	S		1,63		1,63	1,63
170000006346501	18-062-003-00214-0001	OLIVAR	S		0,41		0,41	0,41
170000006346503	18-062-003-00059-0002	OLIVAR	S		0,77		0,77	0,77
170000006346504	18-062-004-00548-0001	AVENA	R		0,10		0,10	0,10
170000006346505	18-062-004-00655-0002	AVENA	R		0,11	0,11	0,11	0,11
170000006346506	18-062-004-00433-0001	AVENA	R		0,10		0,10	0,10
170000006346507	18-062-003-00017-0003	ALMENDROS	S		0,13		0,13	0,13

INCIDENCIAS

INCIDENCIA DESCRIPCIÓN

- 74018 Productor que no es agricultor a título principal, según los datos del ejercicio fiscal n-1 y seguridad socia.
- 74053 Importe inferior a 100 Euros

Datos considerados para el Cálculo de la Carga Ganadera del expediente

Superficie determinada para Cálculo Carga Ganadera: 0,00 ha
 Carga Ganadera del Expediente: 0,00 ugm/ha

Incidenias de carga ganadera

INCIDENCIA DESCRIPCIÓN

- 86132 Recinto superficie forrajera que no realiza la actividad de producción de pastoreo.
 Recinto:18-062-011-00198-00002 Cultivo:20000 BARBECHO TRADICIONAL-SIN VARIEDAD Secano
 Recinto:18-062-020-00080-00001 Cultivo:20000 BARBECHO TRADICIONAL-SIN VARIEDAD Secano
 Recinto:18-062-020-00079-00001 Cultivo:20000 BARBECHO TRADICIONAL-SIN VARIEDAD Secano

(1) Con incidencias que retienen pago o deniegan el expediente.
 (2) Se calcula sobre superficie declarada admisible.
 (3) Aplicación del artículo 16 bis del RD 147/2023.
 (4) Expediente con algunos recintos de pastos permanentes ubicados en espacios protegidos donde la carga ganadera mínima será 0,1 UGM/ha.

Puede verificar la integridad de una copia de este documento mediante la lectura del código QR adjunto o mediante el acceso a la dirección https://ws050.juntadeandalucia.es/verificarFirma indicando el código de VERIFICACIÓN			
FIRMADO POR	RAQUEL MARIA ESPIN CRESPO	17/10/2024	
VERIFICACIÓN	Pk2jmJDVJQXVSF7B6ESWF6FEMYA9VL	PÁG. 1733/3958	



APELLIDOS Y NOMBRE / RAZÓN SOCIAL

RAMOS MOLINA JOSE MANUEL

NIF

****1806*

EXPEDIENTE

1072689

RESOLUCIÓN

DENEGACIÓN DE LA AYUDA

DATOS DE MANTENIMIENTO UNIDADES

GRUPO DE PAGO

ZONAS DE LIMITACIONES NATURALES

Sup. Dec. Admisible

0,00

Sup. Resuelta

0,00

Sobredecl.

0,00

% Sobredecl.

0,00

RESUMEN DE PAGOS

	IMPORTE (Euros)			
	RESUELTO	FEADER	MAPA	CAPADR
A pagar	0,00	0,00	0,00	0,00

APLICACIÓN DE REDUCCIONES Y PENALIZACIONES (%)

Crterios de subvencionabilidad (1)	Presentación tardía	Omisión declaración	Condicionalidad
100,00	0,00	0,00	0,00

IMPORTE (Euros)

Calculado(2)	Reducción	Penalización	Reducción Penalización (3)	Penalización adicional	Resuelto	FEADER	MAPA	CAPADR
0,00 €	0,00 €	0,00 €	0,00 €	0,00 €	0,00 €	0,00 €	0,00 €	0,00 €
Importe Unitario:	54,00 €	Nuevo Importe Unitario:	0,00 €					

RECINTOS PROPUESTOS

REF.	REFERENCIA SIGPAC	CULTIVO	S/R	USO SIGPAC	Sup. Dec. admisible	Sup. Campo	Sup. Determ.	Sup. Resuelta
-728313	18-049-006-00036-0002	TRITICALE	S		4,63		4,63	4,63
4620429	18-062-012-00598-0001	BARBECHO TRADICIONAL	S		0,25		0,25	0,25
4620438	18-049-006-00061-0003	BARBECHO TRADICIONAL	S		0,49		0,49	0,49
5253898	18-062-005-00208-0001	BARBECHO TRADICIONAL	S		1,01		1,01	1,01
5253930	18-062-005-00209-0001	BARBECHO TRADICIONAL	S		1,80		1,80	1,80
5253935	18-062-005-00704-0001	BARBECHO TRADICIONAL	R		0,07		0,07	0,07
1700000006355799	18-062-004-00106-0002	BARBECHO TRADICIONAL	R		3,55		3,55	3,55
1700000006355800	18-127-006-00086-0001	AVENA	S		2,86		2,86	2,86
1700000006355805	18-062-004-00216-0003	BARBECHO TRADICIONAL	R		0,48		0,48	0,48
1700000006355806	18-127-001-00042-0001	AVENA	S		0,99		0,99	0,99
1700000006355807	18-127-007-00024-0001	AVENA	S		1,05		1,05	1,05
1700000006355808	18-062-004-00216-0001	BARBECHO TRADICIONAL	R		0,08		0,08	0,08
1700000006355809	18-062-012-00021-0001	BARBECHO TRADICIONAL	S		0,47		0,47	0,47
1700000006355810	18-062-012-00022-0001	BARBECHO TRADICIONAL	S		0,30		0,30	0,30
1700000006355812	18-062-012-00527-0001	OLIVAR	S		0,61		0,61	0,61
1700000006355813	18-127-007-00020-0001	AVENA	S		0,46		0,46	0,46
1700000006355814	18-127-007-00021-0001	AVENA	S		0,46		0,46	0,46
1700000006355815	18-062-003-00090-0001	OLIVAR	S		0,61		0,61	0,61
1700000006355818	18-062-003-00093-0001	OLIVAR	S		0,64		0,64	0,64
1700000006355819	18-062-005-00845-0001	OLIVAR	R		1,73		1,73	1,73
1700000006355821	18-062-012-00318-0001	OLIVAR	S		1,32		1,32	1,32
1700000006355822	18-062-012-00317-0001	OLIVAR	S		0,30		0,30	0,30
1700000006355823	18-062-012-00713-0003	ALMENDROS	S		1,17		1,17	1,17
1700000006355824	18-062-012-00714-0001	ALMENDROS	S		0,99		0,99	0,99
1700000006355825	18-062-012-00715-0002	ALMENDROS	S		0,15		0,15	0,15

(1) Con incidencias que retienen pago o deniegan el expediente.

(2) Se calcula sobre superficie declarada admisible.

(3) Aplicación del artículo 16 bis del RD 147/2023.

(4) Expediente con algunos recintos de pastos permanentes ubicados en espacios protegidos donde la carga ganadera mínima será 0,1 UGM/ha.

Puede verificar la integridad de una copia de este documento mediante la lectura del código QR adjunto o mediante el acceso a la dirección <https://ws050.juntadeandalucia.es/verificarFirma> indicando el código de VERIFICACIÓN

FIRMADO POR

RAQUEL MARIA ESPIN CRESPO

17/10/2024

VERIFICACIÓN

Pk2jmJDVJQXVSF7B6ESWF6FEMYA9VL

PÁG. 1734/3958





INCIDENCIAS

INCIDENCIA DESCRIPCIÓN

- 74018 Productor que no es agricultor a título principal, según los datos del ejercicio fiscal n-1 y seguridad socia.
- 74053 Importe inferior a 100 Euros
- 86119 Carga ganadera NO cumple con el valor mínimo de 0,2 UGM/ha.
 Recinto:18-062-004-00054-00004 Cultivo:62000 PASTOS PERMANENTES DE 5 O MAS AÑOS-SIN VARIEDAD Secano Carga Ganadera:0
 Recinto:18-062-004-00106-00009 Cultivo:62000 PASTOS PERMANENTES DE 5 O MAS AÑOS-SIN VARIEDAD Secano Carga Ganadera:0
 Recinto:18-062-012-00713-00002 Cultivo:62000 PASTOS PERMANENTES DE 5 O MAS AÑOS-SIN VARIEDAD Secano Carga Ganadera:0
- 86122 Recinto superficie forrajera que realiza la actividad de producción de pastoreo y no declara el o los códigos del Registro de Explotaciones Ganaderas de Andalucía, REGA.
 Recinto:18-062-004-00054-00004 Cultivo:62000 PASTOS PERMANENTES DE 5 O MAS AÑOS-SIN VARIEDAD Secano
 Recinto:18-062-004-00106-00009 Cultivo:62000 PASTOS PERMANENTES DE 5 O MAS AÑOS-SIN VARIEDAD Secano
 Recinto:18-062-012-00713-00002 Cultivo:62000 PASTOS PERMANENTES DE 5 O MAS AÑOS-SIN VARIEDAD Secano
- 86124 Recinto de forrajera para Cálculo de Carga Ganadera que No pertenece a Explotación.
 Recinto:18-062-004-00054-00004 Cultivo:62000 PASTOS PERMANENTES DE 5 O MAS AÑOS-SIN VARIEDAD Secano
 Recinto:18-062-004-00106-00009 Cultivo:62000 PASTOS PERMANENTES DE 5 O MAS AÑOS-SIN VARIEDAD Secano
 Recinto:18-062-012-00713-00002 Cultivo:62000 PASTOS PERMANENTES DE 5 O MAS AÑOS-SIN VARIEDAD Secano

Datos considerados para el Cálculo de la Carga Ganadera del expediente

Superficie determinada para Cálculo Carga Ganadera: 0,00 ha
Carga Ganadera del Expediente: 0,00 ugm/ha

Incidenias de carga ganadera

INCIDENCIA DESCRIPCIÓN

- 86122 Recinto superficie forrajera que realiza la actividad de producción de pastoreo y no declara el o los códigos del Registro de Explotaciones Ganaderas de Andalucía, REGA.
 Recinto:18-062-004-00106-00009 Cultivo:62000 PASTOS PERMANENTES DE 5 O MAS AÑOS-SIN VARIEDAD Secano
 Recinto:18-062-004-00054-00004 Cultivo:62000 PASTOS PERMANENTES DE 5 O MAS AÑOS-SIN VARIEDAD Secano
 Recinto:18-062-012-00713-00002 Cultivo:62000 PASTOS PERMANENTES DE 5 O MAS AÑOS-SIN VARIEDAD Secano
- 86124 Recinto de forrajera para Cálculo de Carga Ganadera que No pertenece a Explotación.
 Recinto:18-062-004-00106-00009 Cultivo:62000 PASTOS PERMANENTES DE 5 O MAS AÑOS-SIN VARIEDAD Secano
 Recinto:18-062-004-00054-00004 Cultivo:62000 PASTOS PERMANENTES DE 5 O MAS AÑOS-SIN VARIEDAD Secano
 Recinto:18-062-012-00713-00002 Cultivo:62000 PASTOS PERMANENTES DE 5 O MAS AÑOS-SIN VARIEDAD Secano
- 86128 Recinto de Forrajeras que no ha contabilizado para Carga Ganadera por no tener una explotación válida para el cálculo de la Carga Ganadera
 Recinto:18-062-004-00106-00009 Cultivo:62 PASTOS PERMANENTES DE 5 O MAS AÑOS-
 Recinto:18-062-004-00054-00004 Cultivo:62 PASTOS PERMANENTES DE 5 O MAS AÑOS-
 Recinto:18-062-012-00713-00002 Cultivo:62 PASTOS PERMANENTES DE 5 O MAS AÑOS-
- 86132 Recinto superficie forrajera que no realiza la actividad de producción de pastoreo.
 Recinto:18-062-012-00598-00001 Cultivo:20000 BARBECHO TRADICIONAL-SIN VARIEDAD Secano
 Recinto:18-049-006-00061-00003 Cultivo:20000 BARBECHO TRADICIONAL-SIN VARIEDAD Secano
 Recinto:18-062-005-00208-00001 Cultivo:20000 BARBECHO TRADICIONAL-SIN VARIEDAD Secano
 Recinto:18-062-005-00209-00001 Cultivo:20000 BARBECHO TRADICIONAL-SIN VARIEDAD Secano
 Recinto:18-062-005-00704-00001 Cultivo:20000 BARBECHO TRADICIONAL-SIN VARIEDAD Regadío
 Recinto:18-062-004-00106-00002 Cultivo:20000 BARBECHO TRADICIONAL-SIN VARIEDAD Regadío
 Recinto:18-062-004-00216-00003 Cultivo:20000 BARBECHO TRADICIONAL-SIN VARIEDAD Regadío
 Recinto:18-062-004-00216-00001 Cultivo:20000 BARBECHO TRADICIONAL-SIN VARIEDAD Regadío
 Recinto:18-062-012-00021-00001 Cultivo:20000 BARBECHO TRADICIONAL-SIN VARIEDAD Secano
 Recinto:18-062-012-00022-00001 Cultivo:20000 BARBECHO TRADICIONAL-SIN VARIEDAD Secano

(1) Con incidencias que retienen pago o deniegan el expediente.

(2) Se calcula sobre superficie declarada admisible.

(3) Aplicación del artículo 16 bis del RD 147/2023.

(4) Expediente con algunos recintos de pastos permanentes ubicados en espacios protegidos donde la carga ganadera mínima será 0,1 UGM/ha.

Puede verificar la integridad de una copia de este documento mediante la lectura del código QR adjunto o mediante el acceso a la dirección <https://ws050.juntadeandalucia.es/verificarFirma> indicando el código de VERIFICACIÓN

FIRMADO POR	RAQUEL MARIA ESPIN CRESPO	17/10/2024
VERIFICACIÓN	Pk2jmJDVJQXVSF7B6ESWF6FEMYA9VL	PÁG. 1735/3958





APELLIDOS Y NOMBRE / RAZÓN SOCIAL

RAVELO GANDARA DAVID

NIF
****5184*

EXPEDIENTE

1206417

RESOLUCIÓN

DENEGACIÓN DE LA AYUDA

DATOS DE MANTENIMIENTO UNIDADES

GRUPO DE PAGO

ZONAS DE LIMITACIONES NATURALES

Sup. Dec. Admisible
0,00

Sup. Resuelta
0,00

Sobredecl.
0,00

% Sobredecl.
0,00

RESUMEN DE PAGOS

	IMPORTE (Euros)			
	RESUELTO	FEADER	MAPA	CAPADR
A pagar	0,00	0,00	0,00	0,00

APLICACIÓN DE REDUCCIONES Y PENALIZACIONES (%)

Criterios de subvencionabilidad (1)	Presentación tardía	Omisión declaración	Condicionabilidad
100,00	0,00	0,00	0,00

IMPORTE (Euros)

Calculado(2)	Reducción	Penalización	Reducción Penalización (3)	Penalización adicional	Resuelto	FEADER	MAPA	CAPADR
0,00 €	0,00 €	0,00 €	0,00 €	0,00 €	0,00 €	0,00 €	0,00 €	0,00 €
Importe Unitario:	54,00 €	Nuevo Importe Unitario:	0,00 €					

INCIDENCIAS

INCIDENCIA DESCRIPCIÓN

- 74051 Solicitante de intervención 6613, que no declara ningun recinto en zona desfavorecida.
- 74053 Importe inferior a 100 Euros

(1) Con incidencias que retienen pago o deniegan el expediente.

(2) Se calcula sobre superficie declarada admisible.

(3) Aplicación del artículo 16 bis del RD 147/2023.

(4) Expediente con algunos recintos de pastos permanentes ubicados en espacios protegidos donde la carga ganadera mínima será 0,1 UGM/ha.

Puede verificar la integridad de una copia de este documento mediante la lectura del código QR adjunto o mediante el acceso a la dirección <https://ws050.juntadeandalucia.es/verificarFirma> indicando el código de VERIFICACIÓN

FIRMADO POR	RAQUEL MARIA ESPIN CRESPO	17/10/2024	
VERIFICACIÓN	Pk2jmJDVJQXVSF7B6ESWF6FEMYA9VL	PÁG. 1736/3958	



APELLIDOS Y NOMBRE / RAZÓN SOCIAL

RAYA RUIZ MANUEL

NIF
***5289*

EXPEDIENTE

1237973

RESOLUCIÓN

DENEGACIÓN DE LA AYUDA

DATOS DE MANTENIMIENTO UNIDADES

GRUPO DE PAGO

ZONAS DE LIMITACIONES NATURALES

Sup. Dec. Admisible	Sup. Resuelta	Sobredecl.	% Sobredecl.
1,11	1,11	0,00	0,00

RESUMEN DE PAGOS

	IMPORTE (Euros)			
	RESUELTO	FEADER	MAPA	CAPADR
A pagar	0,00	0,00	0,00	0,00

APLICACIÓN DE REDUCCIONES Y PENALIZACIONES (%)

Criterios de subvencionabilidad (1)	Presentación tardía	Omisión declaración	Condicionalidad
100,00	0,00	0,00	0,00

IMPORTE (Euros)

Calculado(2)	Reducción	Penalización	Reducción Penalización (3)	Penalización adicional	Resuelto	FEADER	MAPA	CAPADR
59,94 €	0,00 €	0,00 €	0,00 €	0,00 €	0,00 €	0,00 €	0,00 €	0,00 €
Importe Unitario:	54,00 €	Nuevo Importe Unitario:	54,00 €					

RECINTOS PROPUESTOS

REF.	REFERENCIA SIGPAC	CULTIVO	S/R	USO SIGPAC	Sup. Dec. admisible	Sup. Campo	Sup. Determ.	Sup. Resuelta
-1627658	18-140-003-00122-0001	MELOCOTONEROS	R		0,85		0,85	0,85
-822051	18-140-003-00122-0006	MELOCOTONEROS	R		0,13		0,13	0,13
-822050	18-140-003-00122-0004	MELOCOTONEROS	R		0,13		0,13	0,13

INCIDENCIAS

INCIDENCIA DESCRIPCIÓN

74053 Importe inferior a 100 Euros

(1) Con incidencias que retienen pago o deniegan el expediente.

(2) Se calcula sobre superficie declarada admisible.

(3) Aplicación del artículo 16 bis del RD 147/2023.

(4) Expediente con algunos recintos de pastos permanentes ubicados en espacios protegidos donde la carga ganadera mínima será 0,1 UGM/ha.

Puede verificar la integridad de una copia de este documento mediante la lectura del código QR adjunto o mediante el acceso a la dirección <https://ws050.juntadeandalucia.es/verificarFirma> indicando el código de VERIFICACIÓN

FIRMADO POR

RAQUEL MARIA ESPIN CRESPO

17/10/2024

VERIFICACIÓN

Pk2jmJDVJQXVSF7B6ESWF6FEMYA9VL

PÁG. 1737/3958





APELLIDOS Y NOMBRE / RAZÓN SOCIAL

RECHE CORREA ALVARO

NIF
***0719*

EXPEDIENTE
1282687

RESOLUCIÓN
DENEGACIÓN DE LA AYUDA

DATOS DE MANTENIMIENTO UNIDADES

GRUPO DE PAGO	Sup. Dec. Admisible	Sup. Resuelta	Sobredecl.	% Sobredecl.
ZONAS DE LIMITACIONES NATURALES	0,00	0,00	0,00	0,00

RESUMEN DE PAGOS

	IMPORTE (Euros)			
	RESUELTO	FEADER	MAPA	CAPADR
A pagar	0,00	0,00	0,00	0,00

APLICACIÓN DE REDUCCIONES Y PENALIZACIONES (%)

Criterios de subvencionabilidad (1)	Presentación tardía	Omisión declaración	Condicionalidad
100,00	0,00	0,00	0,00

IMPORTE (Euros)

Calculado(2)	Reducción	Penalización	Reducción Penalización (3)	Penalización adicional	Resuelto	FEADER	MAPA	CAPADR
0,00 €	0,00 €	0,00 €	0,00 €	0,00 €	0,00 €	0,00 €	0,00 €	0,00 €
Importe Unitario:	54,00 €	Nuevo Importe Unitario:	0,00 €					

RECINTOS PROPUESTOS

REF.	REFERENCIA SIGPAC	CULTIVO	S/R	USO SIGPAC	Sup. Dec. admisible	Sup. Campo	Sup. Determ.	Sup. Resuelta
-1550607	18-054-005-00719-0002	OLIVAR	S		0,22		0,22	0,22
-1550551	18-054-005-00719-0001	ALMENDROS	S		0,72		0,72	0,72
5211925	18-054-004-00076-0001	ALMENDROS	S		0,36		0,36	0,36
5211926	18-054-004-00248-0001	ALMENDROS	S		0,35		0,35	0,35
5238854	18-054-004-00265-0001	ALMENDROS	S		2,00		2,00	2,00
5504788	18-054-005-00761-0001	ALMENDROS	S		2,67		2,67	2,67
5504789	18-054-005-00761-0002	OLIVAR	S		0,37		0,37	0,37
5504810	18-054-005-00705-0001	OLIVAR	S		1,54		1,54	1,54
5504811	18-054-005-00705-0002	ALMENDROS	S		2,25		2,25	2,25
6841736	18-054-004-00239-0001	ALMENDROS	S		0,26		0,26	0,26
6841743	18-054-005-00098-0005	ALMENDROS	R		0,01		0,01	0,01
6841749	18-054-005-00076-0001	ALMENDROS	S		0,08		0,08	0,08
6841870	18-054-005-00865-0001	ALMENDROS	R		0,03		0,03	0,03
6841894	18-054-005-00123-0003	OLIVAR	R		0,05		0,05	0,00
1700000002263814	18-054-005-00098-0001	OLIVAR	R		0,02		0,02	0,02
1700000002263815	18-054-005-00719-0002	OLIVAR	S		0,99		0,99	0,99
1700000002263817	18-054-005-00109-0001	ALMENDROS	R		0,05		0,05	0,05
1700000002263819	18-054-005-00717-0001	ALMENDROS	S		0,53		0,53	0,53
1700000002263820	18-054-005-00719-0001	ALMENDROS	S		2,04		2,04	2,04
1700000002263823	18-054-005-00098-0002	ALMENDROS	R		0,04		0,04	0,04
1700000005853993	18-054-005-00094-0003	OLIVAR	S		0,17		0,17	0,17
1700000005854007	18-054-005-00117-0001	OLIVAR	R		0,07		0,07	0,07
1700000005854011	18-054-005-00121-0001	ALMENDROS	R		0,06		0,06	0,06
1700000005854013	18-054-005-00094-0001	ALMENDROS	S		0,13		0,13	0,13
1700000005854014	18-054-005-00731-0001	ALMENDROS	S		2,12		2,12	2,12
1700000005854015	18-054-005-00725-0001	ALMENDROS	S		3,21		3,21	3,21

(1) Con incidencias que retienen pago o deniegan el expediente.

(2) Se calcula sobre superficie declarada admisible.

(3) Aplicación del artículo 16 bis del RD 147/2023.

(4) Expediente con algunos recintos de pastos permanentes ubicados en espacios protegidos donde la carga ganadera mínima será 0,1 UGM/ha.

Puede verificar la integridad de una copia de este documento mediante la lectura del código QR adjunto o mediante el acceso a la dirección <https://ws050.juntadeandalucia.es/verificarFirma> indicando el código de VERIFICACIÓN

FIRMADO POR

RAQUEL MARIA ESPIN CRESPO

17/10/2024

VERIFICACIÓN

Pk2jmJDVJQXVSF7B6ESWF6FEMYA9VL

PÁG. 1738/3958





INCIDENCIAS

INCIDENCIA DESCRIPCIÓN

2455	Solicitantes de intervención 6613 sin datos de IRPF n-1.(Art 4 Orden 14/04/2016).
3790	Recinto declarado inactivo Recinto:18-054-005-00123-00003 Cultivo: -
74018	Productor que no es agricultor a título principal, según los datos del ejercicio fiscal n-1 y seguridad socia.
74053	Importe inferior a 100 Euros

(1) Con incidencias que retienen pago o deniegan el expediente.

(2) Se calcula sobre superficie declarada admisible.

(3) Aplicación del artículo 16 bis del RD 147/2023.

(4) Expediente con algunos recintos de pastos permanentes ubicados en espacios protegidos donde la carga ganadera mínima será 0,1 UGM/ha.

Puede verificar la integridad de una copia de este documento mediante la lectura del código QR adjunto o mediante el acceso a la dirección <https://ws050.juntadeandalucia.es/verificarFirma> indicando el código de VERIFICACIÓN

FIRMADO POR	RAQUEL MARIA ESPIN CRESPO	17/10/2024	
VERIFICACIÓN	Pk2jmJDVJQXVSF7B6ESWF6FEMYA9VL	PÁG. 1739/3958	



APELLIDOS Y NOMBRE / RAZÓN SOCIAL

RICO FUENTES FABIAN

NIF
****7728*

EXPEDIENTE

1187693

RESOLUCIÓN

DENEGACIÓN DE LA AYUDA

DATOS DE MANTENIMIENTO UNIDADES

GRUPO DE PAGO

ZONAS DE LIMITACIONES NATURALES

Sup. Dec. Admisible	Sup. Resuelta	Sobredecl.	% Sobredecl.
0,00	0,00	0,00	0,00

RESUMEN DE PAGOS

	IMPORTE (Euros)			
	RESUELTO	FEADER	MAPA	CAPADR
A pagar	0,00	0,00	0,00	0,00

APLICACIÓN DE REDUCCIONES Y PENALIZACIONES (%)

Criterios de subvencionabilidad (1)	Presentación tardía	Omisión declaración	Condicionalidad
100,00	0,00	0,00	0,00

IMPORTE (Euros)

Calculado(2)	Reducción	Penalización	Reducción Penalización (3)	Penalización adicional	Resuelto	FEADER	MAPA	CAPADR
0,00 €	0,00 €	0,00 €	0,00 €	0,00 €	0,00 €	0,00 €	0,00 €	0,00 €
Importe Unitario:	54,00 €	Nuevo Importe Unitario:	0,00 €					

RECINTOS PROPUESTOS

REF.	REFERENCIA SIGPAC	CULTIVO	S/R	USO SIGPAC	Sup. Dec. admisible	Sup. Campo	Sup. Determ.	Sup. Resuelta
-1503539	18-192-900-80014-0002	OLIVAR	S		0,01		0,01	0,01
-1503538	18-192-900-09601-0018	OLIVAR	S		0,07		0,07	0,07
-1503537	18-192-900-09601-0001	OLIVAR	S		0,08		0,08	0,08
4179479	18-192-001-00049-0001	OLIVAR	S		2,16		2,16	2,16
170000002744779	18-192-001-00184-0001	OLIVAR	S		2,37		2,37	2,37
170000002744780	18-192-003-00198-0001	OLIVAR	S		0,26		0,26	0,26
170000002744781	18-192-001-00197-0001	OLIVAR	S		0,63		0,63	0,63

INCIDENCIAS

INCIDENCIA DESCRIPCIÓN

2454	Solicitante de intervención 6613 cuyo regimen de afiliacion a la SS no es ni el sistema especial agrario(cuenta ajena) ni autonomo con actividad agraria.
74018	Productor que no es agricultor a título principal, según los datos del ejercicio fiscal n-1 y seguridad socia.
74053	Importe inferior a 100 Euros

(1) Con incidencias que retienen pago o deniegan el expediente.

(2) Se calcula sobre superficie declarada admisible.

(3) Aplicación del artículo 16 bis del RD 147/2023.

(4) Expediente con algunos recintos de pastos permanentes ubicados en espacios protegidos donde la carga ganadera mínima será 0,1 UGM/ha.

Puede verificar la integridad de una copia de este documento mediante la lectura del código QR adjunto o mediante el acceso a la dirección <https://ws050.juntadeandalucia.es/verificarFirma> indicando el código de VERIFICACIÓN

FIRMADO POR	RAQUEL MARIA ESPIN CRESPO	17/10/2024	
VERIFICACIÓN	Pk2jmJDVJQXVSF7B6ESWF6FEMYA9VL	PÁG. 1740/3958	



APellidos y nombre / RAZÓN SOCIAL

RICO RICO DAMIAN

NIF

****1355*

EXPEDIENTE

1276608

RESOLUCIÓN

DENEGACIÓN DE LA AYUDA

DATOS DE MANTENIMIENTO UNIDADES

GRUPO DE PAGO

ZONAS DE LIMITACIONES NATURALES

Sup. Dec. Admisible

0,00

Sup. Resuelta

0,00

Sobredecl.

0,00

% Sobredecl.

0,00

RESUMEN DE PAGOS

IMPORTE (Euros)

	RESUELTO	FEADER	MAPA	CAPADR
A pagar	0,00	0,00	0,00	0,00

APLICACIÓN DE REDUCCIONES Y PENALIZACIONES (%)

Crterios de subvencionabilidad (1)	Presentación tardía	Omisión declaración	Condicionalidad
100,00	0,00	0,00	0,00

IMPORTE (Euros)

Calculado(2)	Reducción	Penalización	Reducción Penalización (3)	Penalización adicional	Resuelto	FEADER	MAPA	CAPADR
0,00 €	0,00 €	0,00 €	0,00 €	0,00 €	0,00 €	0,00 €	0,00 €	0,00 €
Importe Unitario:	54,00 €	Nuevo Importe Unitario:	0,00 €					

RECINTOS PROPUESTOS

REF.	REFERENCIA SIGPAC	CULTIVO	S/R	USO SIGPAC	Sup. Dec. admisible	Sup. Campo	Sup. Determ.	Sup. Resuelta
170000004566104	18-174-006-00109-0001	OLIVAR	S		2,54		2,54	2,54
170000004566105	18-174-006-00110-0001	OLIVAR	S		4,37		4,37	4,37
170000004566106	18-174-006-00110-0002	OLIVAR	S		3,48		3,48	3,46
170000004566108	18-174-006-00110-0004	OTROS FRUTALES	S		0,08		0,08	0,08
170000004566109	18-174-006-00110-0006	OLIVAR	S		1,75		1,75	1,75

INCIDENCIAS

INCIDENCIA DESCRIPCIÓN

463	Productor que en su Declaración responsable no marca SÍ o NO en la casilla de "Realiza alguna actividad de las incluidas en el R.D."
4272	Verifica que las líneas de declaración de las Solicitudes Únicas no tienen solapes con la capa de Retroactividad Gráfica (ambas de la misma campaña) a nivel de expediente/línea de declaración gráfica de la solicitud. Recinto:18-174-006-00110-00002 Cultivo: - Agregado de la referencia del recinto.:0 Zona de la referencia del recinto.:0 Superficie solapada.:0,02 Id. Incid.:98005373
74018	Productor que no es agricultor a título principal, según los datos del ejercicio fiscal n-1 y seguridad socia.
74053	Importe inferior a 100 Euros

(1) Con incidencias que retienen pago o deniegan el expediente.

(2) Se calcula sobre superficie declarada admisible.

(3) Aplicación del artículo 16 bis del RD 147/2023.

(4) Expediente con algunos recintos de pastos permanentes ubicados en espacios protegidos donde la carga ganadera mínima será 0,1 UGM/ha.

Puede verificar la integridad de una copia de este documento mediante la lectura del código QR adjunto o mediante el acceso a la dirección <https://ws050.juntadeandalucia.es/verificarFirma> indicando el código de VERIFICACIÓN

FIRMADO POR	RAQUEL MARIA ESPIN CRESPO	17/10/2024
VERIFICACIÓN	Pk2jmJDVJQXVSF7B6ESWF6FEMYA9VL	PÁG. 1741/3958





APELLIDOS Y NOMBRE / RAZÓN SOCIAL

ROBLES JIMENEZ MANUEL

NIF
***9160*

EXPEDIENTE
1072510

RESOLUCIÓN
DENEGACIÓN DE LA AYUDA

DATOS DE MANTENIMIENTO UNIDADES

GRUPO DE PAGO	Sup. Dec. Admisible	Sup. Resuelta	Sobredecl.	% Sobredecl.
ZONAS DE LIMITACIONES NATURALES	0,00	0,00	0,00	0,00

RESUMEN DE PAGOS

	IMPORTE (Euros)			
	RESUELTO	FEADER	MAPA	CAPADR
A pagar	0,00	0,00	0,00	0,00

APLICACIÓN DE REDUCCIONES Y PENALIZACIONES (%)

Crterios de subvencionabilidad (1)	Presentación tardía	Omisión declaración	Condicionalidad
100,00	0,00	0,00	0,00

IMPORTE (Euros)

Calculado(2)	Reducción	Penalización	Reducción Penalización (3)	Penalización adicional	Resuelto	FEADER	MAPA	CAPADR
0,00 €	0,00 €	0,00 €	0,00 €	0,00 €	0,00 €	0,00 €	0,00 €	0,00 €
Importe Unitario:	54,00 €	Nuevo Importe Unitario:	0,00 €					

RECINTOS PROPUESTOS

REF.	REFERENCIA SIGPAC	CULTIVO	S/R	USO SIGPAC	Sup. Dec. admisible	Sup. Campo	Sup. Determ.	Sup. Resuelta
-1505442	18-192-004-00082-0001	ESPÁRRAGOS	R		0,81		0,81	0,81
1700000003534680	18-192-004-00082-0001	BARBECHO TRADICIONAL	R		1,12		1,12	1,12

INCIDENCIAS

INCIDENCIA DESCRIPCIÓN

463	Productor que en su Declaración responsable no marca SÍ o NO en la casilla de "Realiza alguna actividad de las incluidas en el R.D."
74018	Productor que no es agricultor a título principal, según los datos del ejercicio fiscal n-1 y seguridad socia.
74053	Importe inferior a 100 Euros

Datos considerados para el Cálculo de la Carga Ganadera del expediente

Superficie determinada para Cálculo Carga Ganadera: 0,00 ha
Carga Ganadera del Expediente: 0,00 ugm/ha

Incidenias de carga ganadera

INCIDENCIA DESCRIPCIÓN

86132	Recinto superficie forrajera que no realiza la actividad de producción de pastoreo. Recinto:18-192-004-00082-00001 Cultivo:20000 BARBECHO TRADICIONAL-SIN VARIEDAD Regadío
-------	---

(1) Con incidencias que retienen pago o deniegan el expediente.

(2) Se calcula sobre superficie declarada admisible.

(3) Aplicación del artículo 16 bis del RD 147/2023.

(4) Expediente con algunos recintos de pastos permanentes ubicados en espacios protegidos donde la carga ganadera mínima será 0,1 UGM/ha.

Puede verificar la integridad de una copia de este documento mediante la lectura del código QR adjunto o mediante el acceso a la dirección <https://ws050.juntadeandalucia.es/verificarFirma> indicando el código de VERIFICACIÓN

FIRMADO POR	RAQUEL MARIA ESPIN CRESPO	17/10/2024
VERIFICACIÓN	Pk2jmJDVJQXVSF7B6ESWF6FEMYA9VL	PÁG. 1742/3958





APELLIDOS Y NOMBRE / RAZÓN SOCIAL

RODELA MOLINA MARINA

NIF
****2726*

EXPEDIENTE
1095252

RESOLUCIÓN
DENEGACIÓN DE LA AYUDA

DATOS DE MANTENIMIENTO UNIDADES

GRUPO DE PAGO

ZONAS DE LIMITACIONES NATURALES

Sup. Dec. Admisible	Sup. Resuelta	Sobredecl.	% Sobredecl.
0,00	0,00	0,00	0,00

RESUMEN DE PAGOS

	IMPORTE (Euros)			
	RESUELTO	FEADER	MAPA	CAPADR
A pagar	0,00	0,00	0,00	0,00

APLICACIÓN DE REDUCCIONES Y PENALIZACIONES (%)

Criterios de subvencionabilidad (1)	Presentación tardía	Omisión declaración	Condicionabilidad
100,00	0,00	0,00	0,00

IMPORTE (Euros)

Calculado(2)	Reducción	Penalización	Reducción Penalización (3)	Penalización adicional	Resuelto	FEADER	MAPA	CAPADR
0,00 €	0,00 €	0,00 €	0,00 €	0,00 €	0,00 €	0,00 €	0,00 €	0,00 €
Importe Unitario:	54,00 €	Nuevo Importe Unitario:	0,00 €					

INCIDENCIAS

INCIDENCIA DESCRIPCIÓN

- 74051 Solicitante de intervención 6613, que no declara ningun recinto en zona desfavorecida.
- 74053 Importe inferior a 100 Euros
- 86021 Verifica que determinados recintos declarados por el expte para la operación, no se corresponde con la ZONA DESFAVORECIDA. Y no ha sido solicitada la operación análoga o correspondiente.
 Recinto:18-139-010-00749-00001 Cultivo:101010 OLIVAR-PICUAL Secano Operación correcta del recinto:6613.1
 Recinto:18-139-010-00749-00011 Cultivo:101010 OLIVAR-PICUAL Secano Operación correcta del recinto:6613.1
 Recinto:18-139-010-00749-00012 Cultivo:101010 OLIVAR-PICUAL Secano Operación correcta del recinto:6613.1

(1) Con incidencias que retienen pago o deniegan el expediente.

(2) Se calcula sobre superficie declarada admisible.

(3) Aplicación del artículo 16 bis del RD 147/2023.

(4) Expediente con algunos recintos de pastos permanentes ubicados en espacios protegidos donde la carga ganadera mínima será 0,1 UGM/ha.

Puede verificar la integridad de una copia de este documento mediante la lectura del código QR adjunto o mediante el acceso a la dirección <https://ws050.juntadeandalucia.es/verificarFirma> indicando el código de VERIFICACIÓN

FIRMADO POR	RAQUEL MARIA ESPIN CRESPO	17/10/2024	
VERIFICACIÓN	Pk2jmJDVJQXVSF7B6ESWF6FEMYA9VL	PÁG. 1743/3958	



APELLIDOS Y NOMBRE / RAZÓN SOCIAL

RODRIGUEZ MOLERO FEDERICO

NIF
***0688*

EXPEDIENTE

1028901

RESOLUCIÓN

DENEGACIÓN DE LA AYUDA

DATOS DE MANTENIMIENTO UNIDADES

GRUPO DE PAGO

ZONAS DE LIMITACIONES NATURALES

Sup. Dec. Admisible	Sup. Resuelta	Sobredecl.	% Sobredecl.
0,00	0,00	0,00	0,00

RESUMEN DE PAGOS

A pagar	IMPORTE (Euros)			
	RESUELTO	FEADER	MAPA	CAPADR
	0,00	0,00	0,00	0,00

APLICACIÓN DE REDUCCIONES Y PENALIZACIONES (%)

Criterios de subvencionabilidad (1)	Presentación tardía	Omisión declaración	Condicionalidad
100,00	0,00	0,00	0,00

IMPORTE (Euros)

Calculado(2)	Reducción	Penalización	Reducción Penalización (3)	Penalización adicional	Resuelto	FEADER	MAPA	CAPADR
0,00 €	0,00 €	0,00 €	0,00 €	0,00 €	0,00 €	0,00 €	0,00 €	0,00 €
Importe Unitario: 54,00 €		Nuevo Importe Unitario: 0,00 €						

RECINTOS PROPUESTOS

REF.	REFERENCIA SIGPAC	CULTIVO	S/R	USO SIGPAC	Sup. Dec. admisible	Sup. Campo	Sup. Determ.	Sup. Resuelta
-600829	18-204-038-00186-0001	OLIVAR	R		0,10		0,10	0,10
-565726	18-204-040-00166-0001	OLIVAR	S		0,55		0,55	0,55
-565723	18-204-038-00135-0003	OLIVAR	S		0,08		0,08	0,08
-565722	18-204-038-00135-0002	OLIVAR	S		2,72		2,72	2,72
-565721	18-204-035-00235-0001	OLIVAR	S		1,97		1,97	1,97
4673937	18-204-038-00137-0001	OLIVAR	S		0,68		0,68	0,68
4673943	18-204-038-00187-0001	OLIVAR	R		0,07		0,07	0,07
4673981	18-204-040-00220-0001	OLIVAR	S		0,82		0,82	0,82
4673987	18-204-038-00181-0001	ALMENDROS	S		1,24		1,24	1,24

INCIDENCIAS

INCIDENCIA DESCRIPCIÓN

2454	Solicitante de intervención 6613 cuyo regimen de afiliación a la SS no es ni el sistema especial agrario(cuenta ajena) ni autonomo con actividad agraria.
74018	Productor que no es agricultor a título principal, según los datos del ejercicio fiscal n-1 y seguridad socia.
74053	Importe inferior a 100 Euros

(1) Con incidencias que retienen pago o deniegan el expediente.

(2) Se calcula sobre superficie declarada admisible.

(3) Aplicación del artículo 16 bis del RD 147/2023.

(4) Expediente con algunos recintos de pastos permanentes ubicados en espacios protegidos donde la carga ganadera mínima será 0,1 UGM/ha.

Puede verificar la integridad de una copia de este documento mediante la lectura del código QR adjunto o mediante el acceso a la dirección <https://ws050.juntadeandalucia.es/verificarFirma> indicando el código de VERIFICACIÓN

FIRMADO POR	RAQUEL MARIA ESPIN CRESPO	17/10/2024
VERIFICACIÓN	Pk2jmJDVJQXVSF7B6ESWF6FEMYA9VL	PÁG. 1744/3958





APELLIDOS Y NOMBRE / RAZÓN SOCIAL

RODRIGUEZ MORENO JOSE

NIF

****1049*

EXPEDIENTE

1098883

RESOLUCIÓN

DENEGACIÓN DE LA AYUDA

DATOS DE MANTENIMIENTO UNIDADES

GRUPO DE PAGO

ZONAS DE LIMITACIONES NATURALES

Sup. Dec. Admisible

0,00

Sup. Resuelta

0,00

Sobredecl.

0,00

% Sobredecl.

0,00

RESUMEN DE PAGOS

IMPORTE (Euros)

	RESUELTO	FEADER	MAPA	CAPADR
A pagar	0,00	0,00	0,00	0,00

APLICACIÓN DE REDUCCIONES Y PENALIZACIONES (%)

Criterios de subvencionabilidad (1)	Presentación tardía	Omisión declaración	Condicionalidad
100,00	0,00	0,00	0,00

IMPORTE (Euros)

Calculado(2)	Reducción	Penalización	Reducción Penalización (3)	Penalización adicional	Resuelto	FEADER	MAPA	CAPADR
0,00 €	0,00 €	0,00 €	0,00 €	0,00 €	0,00 €	0,00 €	0,00 €	0,00 €
Importe Unitario:	54,00 €	Nuevo Importe Unitario:	0,00 €					

RECINTOS PROPUESTOS

REF.	REFERENCIA SIGPAC	CULTIVO	S/R	USO SIGPAC	Sup. Dec. admisible	Sup. Campo	Sup. Determ.	Sup. Resuelta
-1239861	18-174-008-00040-0005	OLIVAR	S		2,18		2,18	2,18

INCIDENCIAS

INCIDENCIA DESCRIPCIÓN

2454	Solicitante de intervención 6613 cuyo regimen de afiliación a la SS no es ni el sistema especial agrario(cuenta ajena) ni autonomo con actividad agraria.
74018	Productor que no es agricultor a título principal, según los datos del ejercicio fiscal n-1 y seguridad socia.
74053	Importe inferior a 100 Euros

(1) Con incidencias que retienen pago o deniegan el expediente.

(2) Se calcula sobre superficie declarada admisible.

(3) Aplicación del artículo 16 bis del RD 147/2023.

(4) Expediente con algunos recintos de pastos permanentes ubicados en espacios protegidos donde la carga ganadera mínima será 0,1 UGM/ha.

Puede verificar la integridad de una copia de este documento mediante la lectura del código QR adjunto o mediante el acceso a la dirección <https://ws050.juntadeandalucia.es/verificarFirma> indicando el código de VERIFICACIÓN

FIRMADO POR	RAQUEL MARIA ESPIN CRESPO	17/10/2024
VERIFICACIÓN	Pk2jmJDVJQXVSF7B6ESWF6FEMYA9VL	PÁG. 1745/3958





APELLIDOS Y NOMBRE / RAZÓN SOCIAL

RODRIGUEZ NARANJO JORGE

NIF
***0048*

EXPEDIENTE

1200702

RESOLUCIÓN

DENEGACIÓN DE LA AYUDA

DATOS DE MANTENIMIENTO UNIDADES

GRUPO DE PAGO

ZONAS DE LIMITACIONES NATURALES

Sup. Dec. Admisible	Sup. Resuelta	Sobredecl.	% Sobredecl.
0,00	0,00	0,00	0,00

RESUMEN DE PAGOS

	IMPORTE (Euros)			
	RESUELTO	FEADER	MAPA	CAPADR
A pagar	0,00	0,00	0,00	0,00

APLICACIÓN DE REDUCCIONES Y PENALIZACIONES (%)

Criterios de subvencionabilidad (1)	Presentación tardía	Omisión declaración	Condicionalidad
100,00	0,00	0,00	0,00

IMPORTE (Euros)

Calculado(2)	Reducción	Penalización	Reducción Penalización (3)	Penalización adicional	Resuelto	FEADER	MAPA	CAPADR
0,00 €	0,00 €	0,00 €	0,00 €	0,00 €	0,00 €	0,00 €	0,00 €	0,00 €
Importe Unitario:	54,00 €	Nuevo Importe Unitario:	0,00 €					

RECINTOS PROPUESTOS

REF.	REFERENCIA SIGPAC	CULTIVO	S/R	USO SIGPAC	Sup. Dec. admisible	Sup. Campo	Sup. Determ.	Sup. Resuelta
-1510263	18-174-012-00009-0002	OLIVAR	S		0,05		0,05	0,05
1700000003042469	18-174-012-00304-0001	OLIVAR	S		1,36		1,36	1,36

INCIDENCIAS

INCIDENCIA DESCRIPCIÓN

74018	Productor que no es agricultor a título principal, según los datos del ejercicio fiscal n-1 y seguridad socia.
74053	Importe inferior a 100 Euros

(1) Con incidencias que retienen pago o deniegan el expediente.

(2) Se calcula sobre superficie declarada admisible.

(3) Aplicación del artículo 16 bis del RD 147/2023.

(4) Expediente con algunos recintos de pastos permanentes ubicados en espacios protegidos donde la carga ganadera mínima será 0,1 UGM/ha.

Puede verificar la integridad de una copia de este documento mediante la lectura del código QR adjunto o mediante el acceso a la dirección <https://ws050.juntadeandalucia.es/verificarFirma> indicando el código de VERIFICACIÓN

FIRMADO POR

RAQUEL MARIA ESPIN CRESPO

17/10/2024

VERIFICACIÓN

Pk2jmJDVJQXVSF7B6ESWF6FEMYA9VL

PÁG. 1746/3958





APELLIDOS Y NOMBRE / RAZÓN SOCIAL

ROLDAN GARCIA DANIEL

NIF
***0167*

EXPEDIENTE
1253877

RESOLUCIÓN
DENEGACIÓN DE LA AYUDA

DATOS DE MANTENIMIENTO UNIDADES

GRUPO DE PAGO

ZONAS DE LIMITACIONES NATURALES

Sup. Dec. Admisible	Sup. Resuelta	Sobredecl.	% Sobredecl.
0,00	0,00	0,00	0,00

RESUMEN DE PAGOS

	IMPORTE (Euros)			
	RESUELTO	FEADER	MAPA	CAPADR
A pagar	0,00	0,00	0,00	0,00

APLICACIÓN DE REDUCCIONES Y PENALIZACIONES (%)

Criterios de subvencionabilidad (1)	Presentación tardía	Omisión declaración	Condicionabilidad
100,00	0,00	0,00	0,00

IMPORTE (Euros)

Calculado(2)	Reducción	Penalización	Reducción Penalización (3)	Penalización adicional	Resuelto	FEADER	MAPA	CAPADR
0,00 €	0,00 €	0,00 €	0,00 €	0,00 €	0,00 €	0,00 €	0,00 €	0,00 €
Importe Unitario:	54,00 €	Nuevo Importe Unitario:	0,00 €					

INCIDENCIAS

INCIDENCIA DESCRIPCIÓN

- 4272 Verifica que las líneas de declaración de las Solicitudes Únicas no tienen solapes con la capa de Retroactividad Gráfica (ambas de la misma campaña) a nivel de expediente/línea de declaración gráfica de la solicitud.
Recinto:18-196-001-00369-00005 Cultivo: - Agregado de la referencia del recinto.:0 Zona de la referencia del recinto.:0 Superficie solapada.:0,07 Id. Incid.:98005359
- 74051 Solicitante de intervención 6613, que no declara ningún recinto en zona desfavorecida.
- 74053 Importe inferior a 100 Euros

(1) Con incidencias que retienen pago o deniegan el expediente.

(2) Se calcula sobre superficie declarada admisible.

(3) Aplicación del artículo 16 bis del RD 147/2023.

(4) Expediente con algunos recintos de pastos permanentes ubicados en espacios protegidos donde la carga ganadera mínima será 0,1 UGM/ha.

Puede verificar la integridad de una copia de este documento mediante la lectura del código QR adjunto o mediante el acceso a la dirección <https://ws050.juntadeandalucia.es/verificarFirma> indicando el código de VERIFICACIÓN

FIRMADO POR	RAQUEL MARIA ESPIN CRESPO	17/10/2024	
VERIFICACIÓN	Pk2jmJDVJQXVSF7B6ESWF6FEMYA9VL	PÁG. 1747/3958	



APELLIDOS Y NOMBRE / RAZÓN SOCIAL

ROMAN MOLINA RAUL

NIF

****8017*

EXPEDIENTE

1248253

RESOLUCIÓN

DENEGACIÓN DE LA AYUDA

DATOS DE MANTENIMIENTO UNIDADES

GRUPO DE PAGO

ZONAS DE LIMITACIONES NATURALES

**Sup. Dec.
Admisible**

0,00

**Sup.
Resuelta**

0,00

Sobredecl.

0,00

% Sobredecl.

0,00

RESUMEN DE PAGOS

IMPORTE (Euros)

	RESUELTO	FEADER	MAPA	CAPADR
A pagar	0,00	0,00	0,00	0,00

APLICACIÓN DE REDUCCIONES Y PENALIZACIONES (%)

Crterios de subvencionabilidad (1)	Presentación tardía	Omisión declaración	Condicionalidad
100,00	0,00	0,00	0,00

IMPORTE (Euros)

Calculado(2)	Reducción	Penalización	Reducción Penalización (3)	Penalización adicional	Resuelto	FEADER	MAPA	CAPADR
0,00 €	0,00 €	0,00 €	0,00 €	0,00 €	0,00 €	0,00 €	0,00 €	0,00 €
Importe Unitario:	54,00 €	Nuevo Importe Unitario:	0,00 €					

RECINTOS PROPUESTOS

REF.	REFERENCIA SIGPAC	CULTIVO	S/R	USO SIGPAC	Sup. Dec. admisible	Sup. Campo	Sup. Determ.	Sup. Resuelta
4763820	18-161-001-00377-0001	OLIVAR	S		0,05		0,05	0,05
1700000006432083	18-161-001-00378-0001	OLIVAR	S		4,53		4,53	4,53

INCIDENCIAS

INCIDENCIA DESCRIPCIÓN

2454	Solicitante de intervención 6613 cuyo regimen de afiliación a la SS no es ni el sistema especial agrario(cuenta ajena) ni autonomo con actividad agraria.
74018	Productor que no es agricultor a título principal, según los datos del ejercicio fiscal n-1 y seguridad socia.
74053	Importe inferior a 100 Euros

(1) Con incidencias que retienen pago o deniegan el expediente.

(2) Se calcula sobre superficie declarada admisible.

(3) Aplicación del artículo 16 bis del RD 147/2023.

(4) Expediente con algunos recintos de pastos permanentes ubicados en espacios protegidos donde la carga ganadera mínima será 0,1 UGM/ha.

Puede verificar la integridad de una copia de este documento mediante la lectura del código QR adjunto o mediante el acceso a la dirección <https://ws050.juntadeandalucia.es/verificarFirma> indicando el código de VERIFICACIÓN

FIRMADO POR

RAQUEL MARIA ESPIN CRESPO

17/10/2024

VERIFICACIÓN

Pk2jmJDVJQXVSF7B6ESWF6FEMYA9VL

PÁG. 1748/3958





APELLIDOS Y NOMBRE / RAZÓN SOCIAL

ROMERO MARTOS ANTONIO

NIF
***5827*

EXPEDIENTE
1203450

RESOLUCIÓN
DENEGACIÓN DE LA AYUDA

DATOS DE MANTENIMIENTO UNIDADES

GRUPO DE PAGO

ZONAS DE LIMITACIONES NATURALES

Sup. Dec. Admisible	Sup. Resuelta	Sobredecl.	% Sobredecl.
0,00	0,00	0,00	0,00

RESUMEN DE PAGOS

	IMPORTE (Euros)			
	RESUELTO	FEADER	MAPA	CAPADR
A pagar	0,00	0,00	0,00	0,00

APLICACIÓN DE REDUCCIONES Y PENALIZACIONES (%)

Criterios de subvencionabilidad (1)	Presentación tardía	Omisión declaración	Condicionidad
100,00	0,00	0,00	0,00

IMPORTE (Euros)

Calculado(2)	Reducción	Penalización	Reducción Penalización (3)	Penalización adicional	Resuelto	FEADER	MAPA	CAPADR
0,00 €	0,00 €	0,00 €	0,00 €	0,00 €	0,00 €	0,00 €	0,00 €	0,00 €
Importe Unitario:	54,00 €	Nuevo Importe Unitario:	0,00 €					

(1) Con incidencias que retienen pago o deniegan el expediente.

(2) Se calcula sobre superficie declarada admisible.

(3) Aplicación del artículo 16 bis del RD 147/2023.

(4) Expediente con algunos recintos de pastos permanentes ubicados en espacios protegidos donde la carga ganadera mínima será 0,1 UGM/ha.

Puede verificar la integridad de una copia de este documento mediante la lectura del código QR adjunto o mediante el acceso a la dirección <https://ws050.juntadeandalucia.es/verificarFirma> indicando el código de VERIFICACIÓN

FIRMADO POR	RAQUEL MARIA ESPIN CRESPO	17/10/2024
VERIFICACIÓN	Pk2jmJDVJQXVSF7B6ESWF6FEMYA9VL	PÁG. 1749/3958





INCIDENCIAS

INCIDENCIA DESCRIPCIÓN

- 225 Superficie neta de cruce en un recinto en el conjunto de solicitudes supera superficie admisible que SIGPAC establece para él.
Recinto:18-003-004-00269-00005 Cultivo:62000 PASTOS PERMANENTES DE 5 O MAS AÑOS-SIN VARIEDAD Secano Superficie admisible de pastos del recinto según SIGPAC.:1277 Suma de superficies de cruce netas declaradas para este recinto por todos los solicitantes.:1280 Exceso de superficie (Hectáreas):0,03
- 226 Recinto abandonado según SIGPAC por el que solicita alguna ayuda/práctica.
Recinto:18-003-003-00076-00005 Cultivo:63000 PASTOS DE MENOS DE 5 AÑOS-SIN VARIEDAD Secano
- 74051 Solicitante de intervención 6613, que no declara ningún recinto en zona desfavorecida.
- 74053 Importe inferior a 100 Euros
- 86119 Carga ganadera NO cumple con el valor mínimo de 0,2 UGM/ha.
Recinto:18-003-001-00030-00004 Cultivo:62000 PASTOS PERMANENTES DE 5 O MAS AÑOS-SIN VARIEDAD Secano Carga Ganadera:0,14
Recinto:18-003-001-00031-00002 Cultivo:62000 PASTOS PERMANENTES DE 5 O MAS AÑOS-SIN VARIEDAD Secano Carga Ganadera:0,14
Recinto:18-003-001-00033-00016 Cultivo:62000 PASTOS PERMANENTES DE 5 O MAS AÑOS-SIN VARIEDAD Regadío Carga Ganadera:0,14
Recinto:18-003-001-00106-00002 Cultivo:62000 PASTOS PERMANENTES DE 5 O MAS AÑOS-SIN VARIEDAD Secano Carga Ganadera:0,14
Recinto:18-003-001-00106-00003 Cultivo:62000 PASTOS PERMANENTES DE 5 O MAS AÑOS-SIN VARIEDAD Regadío Carga Ganadera:0,14
Recinto:18-003-002-00001-00003 Cultivo:62000 PASTOS PERMANENTES DE 5 O MAS AÑOS-SIN VARIEDAD Secano Carga Ganadera:0,14
Recinto:18-003-002-00015-00003 Cultivo:62000 PASTOS PERMANENTES DE 5 O MAS AÑOS-SIN VARIEDAD Secano Carga Ganadera:0,14
Recinto:18-003-002-00015-00004 Cultivo:62000 PASTOS PERMANENTES DE 5 O MAS AÑOS-SIN VARIEDAD Secano Carga Ganadera:0,14
Recinto:18-003-002-00018-00010 Cultivo:62000 PASTOS PERMANENTES DE 5 O MAS AÑOS-SIN VARIEDAD Secano Carga Ganadera:0,14
Recinto:18-003-002-00034-00002 Cultivo:62000 PASTOS PERMANENTES DE 5 O MAS AÑOS-SIN VARIEDAD Secano Carga Ganadera:0,14
Recinto:18-003-003-00062-00001 Cultivo:62000 PASTOS PERMANENTES DE 5 O MAS AÑOS-SIN VARIEDAD Secano Carga Ganadera:0,14
Recinto:18-003-003-00062-00003 Cultivo:62000 PASTOS PERMANENTES DE 5 O MAS AÑOS-SIN VARIEDAD Secano Carga Ganadera:0,14
Recinto:18-003-003-00062-00005 Cultivo:62000 PASTOS PERMANENTES DE 5 O MAS AÑOS-SIN VARIEDAD Secano Carga Ganadera:0,14
Recinto:18-003-003-00062-00007 Cultivo:62000 PASTOS PERMANENTES DE 5 O MAS AÑOS-SIN VARIEDAD Secano Carga Ganadera:0,14
Recinto:18-003-003-00062-00010 Cultivo:62000 PASTOS PERMANENTES DE 5 O MAS AÑOS-SIN VARIEDAD Secano Carga Ganadera:0,14
Recinto:18-003-003-00062-00011 Cultivo:62000 PASTOS PERMANENTES DE 5 O MAS AÑOS-SIN VARIEDAD Secano Carga Ganadera:0,14
Recinto:18-003-003-00069-00007 Cultivo:62000 PASTOS PERMANENTES DE 5 O MAS AÑOS-SIN VARIEDAD Secano Carga Ganadera:0,14
Recinto:18-003-003-00069-00008 Cultivo:62000 PASTOS PERMANENTES DE 5 O MAS AÑOS-SIN VARIEDAD Secano Carga Ganadera:0,14
Recinto:18-003-003-00072-00001 Cultivo:62000 PASTOS PERMANENTES DE 5 O MAS AÑOS-SIN VARIEDAD Secano Carga Ganadera:0,14
Recinto:18-003-003-00074-00001 Cultivo:62000 PASTOS PERMANENTES DE 5 O MAS AÑOS-SIN VARIEDAD Secano Carga Ganadera:0,14
Recinto:18-003-003-00074-00002 Cultivo:62000 PASTOS PERMANENTES DE 5 O MAS AÑOS-SIN VARIEDAD Secano Carga Ganadera:0,14
Recinto:18-003-003-00076-00005 Cultivo:63000 PASTOS DE MENOS DE 5 AÑOS-SIN VARIEDAD Secano Carga Ganadera:0,14
Recinto:18-003-003-00081-00001 Cultivo:62000 PASTOS PERMANENTES DE 5 O MAS AÑOS-SIN VARIEDAD Secano Carga Ganadera:0,14
Recinto:18-003-003-00081-00002 Cultivo:62000 PASTOS PERMANENTES DE 5 O MAS AÑOS-SIN VARIEDAD Secano Carga Ganadera:0,14
Recinto:18-003-003-00085-00001 Cultivo:62000 PASTOS PERMANENTES DE 5 O MAS AÑOS-SIN VARIEDAD Secano Carga Ganadera:0,14
Recinto:18-003-004-00235-00001 Cultivo:62000 PASTOS PERMANENTES DE 5 O MAS AÑOS-SIN VARIEDAD Secano Carga Ganadera:0,14
Recinto:18-003-004-00235-00002 Cultivo:62000 PASTOS PERMANENTES DE 5 O MAS AÑOS-SIN VARIEDAD Secano Carga Ganadera:0,14
Recinto:18-003-004-00236-00001 Cultivo:62000 PASTOS PERMANENTES DE 5 O MAS AÑOS-SIN VARIEDAD Secano Carga Ganadera:0,14

(1) Con incidencias que retienen pago o deniegan el expediente.

(2) Se calcula sobre superficie declarada admisible.

(3) Aplicación del artículo 16 bis del RD 147/2023.

(4) Expediente con algunos recintos de pastos permanentes ubicados en espacios protegidos donde la carga ganadera mínima será 0,1 UGM/ha.

Puede verificar la integridad de una copia de este documento mediante la lectura del código QR adjunto o mediante el acceso a la dirección <https://ws050.juntadeandalucia.es/verificarFirma> indicando el código de VERIFICACIÓN

FIRMADO POR	RAQUEL MARIA ESPIN CRESPO	17/10/2024
VERIFICACIÓN	Pk2jmJDVJQXVSF7B6ESWF6FEMYA9VL	PÁG. 1750/3958





INCIDENCIAS

INCIDENCIA DESCRIPCIÓN

Recinto:18-003-004-00236-00003	Cultivo:62000	PASTOS PERMANENTES DE 5 O MAS AÑOS-SIN VARIEDAD	Secano	Carga Ganadera:0,14
Recinto:18-003-004-00237-00001	Cultivo:62000	PASTOS PERMANENTES DE 5 O MAS AÑOS-SIN VARIEDAD	Secano	Carga Ganadera:0,14
Recinto:18-003-004-00237-00003	Cultivo:62000	PASTOS PERMANENTES DE 5 O MAS AÑOS-SIN VARIEDAD	Secano	Carga Ganadera:0,14
Recinto:18-003-004-00244-00001	Cultivo:62000	PASTOS PERMANENTES DE 5 O MAS AÑOS-SIN VARIEDAD	Secano	Carga Ganadera:0,14
Recinto:18-003-004-00264-00003	Cultivo:62000	PASTOS PERMANENTES DE 5 O MAS AÑOS-SIN VARIEDAD	Regadío	Carga Ganadera:0,14
Recinto:18-003-004-00268-00001	Cultivo:62000	PASTOS PERMANENTES DE 5 O MAS AÑOS-SIN VARIEDAD	Secano	Carga Ganadera:0,14
Recinto:18-003-004-00269-00005	Cultivo:62000	PASTOS PERMANENTES DE 5 O MAS AÑOS-SIN VARIEDAD	Secano	Carga Ganadera:0,14

(1) Con incidencias que retienen pago o deniegan el expediente.

(2) Se calcula sobre superficie declarada admisible.

(3) Aplicación del artículo 16 bis del RD 147/2023.

(4) Expediente con algunos recintos de pastos permanentes ubicados en espacios protegidos donde la carga ganadera mínima será 0,1 UGM/ha.

Puede verificar la integridad de una copia de este documento mediante la lectura del código QR adjunto o mediante el acceso a la dirección <https://ws050.juntadeandalucia.es/verificarFirma> indicando el código de VERIFICACIÓN

FIRMADO POR	RAQUEL MARIA ESPIN CRESPO	17/10/2024	
VERIFICACIÓN	Pk2jmJDVJQXVSF7B6ESWF6FEMYA9VL	PÁG. 1751/3958	



APELLIDOS Y NOMBRE / RAZÓN SOCIAL

ROMERO MOLINA LAURA

NIF
****8732*

EXPEDIENTE
1237569

RESOLUCIÓN
DENEGACIÓN DE LA AYUDA

DATOS DE MANTENIMIENTO UNIDADES

GRUPO DE PAGO	Sup. Dec. Admisible	Sup. Resuelta	Sobredecl.	% Sobredecl.
ZONAS DE LIMITACIONES NATURALES	0,00	0,00	0,00	0,00

RESUMEN DE PAGOS

	IMPORTE (Euros)			
	RESUELTO	FEADER	MAPA	CAPADR
A pagar	0,00	0,00	0,00	0,00

APLICACIÓN DE REDUCCIONES Y PENALIZACIONES (%)

Criterios de subvencionabilidad (1)	Presentación tardía	Omisión declaración	Condicionalidad
100,00	0,00	0,00	0,00

IMPORTE (Euros)

Calculado(2)	Reducción	Penalización	Reducción Penalización (3)	Penalización adicional	Resuelto	FEADER	MAPA	CAPADR
0,00 €	0,00 €	0,00 €	0,00 €	0,00 €	0,00 €	0,00 €	0,00 €	0,00 €
Importe Unitario:	54,00 €	Nuevo Importe Unitario:	0,00 €					

RECINTOS PROPUESTOS

REF.	REFERENCIA SIGPAC	CULTIVO	S/R	USO SIGPAC	Sup. Dec. admisible	Sup. Campo	Sup. Determ.	Sup. Resuelta
-1560700	18-107-011-00016-0001	OLIVAR	S		28,25		28,25	28,25
1700000006411165	18-107-011-00012-0002	CEBADA	R		1,56		1,56	1,56
1700000006411166	18-107-011-00012-0003	CEBADA	R		3,96		3,96	3,96
1700000006411167	18-107-012-00002-0002	CEBADA	R		4,50		4,50	4,50
1700000006411168	18-107-011-00019-0001	CEBADA	R		1,42		1,42	1,42
1700000006411169	18-107-011-00015-0001	OLIVAR	S		3,00		3,00	3,00

INCIDENCIAS

INCIDENCIA DESCRIPCIÓN

74018	Productor que no es agricultor a título principal, según los datos del ejercicio fiscal n-1 y seguridad socia.
74053	Importe inferior a 100 Euros

(1) Con incidencias que retienen pago o deniegan el expediente.

(2) Se calcula sobre superficie declarada admisible.

(3) Aplicación del artículo 16 bis del RD 147/2023.

(4) Expediente con algunos recintos de pastos permanentes ubicados en espacios protegidos donde la carga ganadera mínima será 0,1 UGM/ha.

Puede verificar la integridad de una copia de este documento mediante la lectura del código QR adjunto o mediante el acceso a la dirección <https://ws050.juntadeandalucia.es/verificarFirma> indicando el código de VERIFICACIÓN

FIRMADO POR

RAQUEL MARIA ESPIN CRESPO

17/10/2024

VERIFICACIÓN

Pk2jmJDVJQXVSF7B6ESWF6FEMYA9VL

PÁG. 1752/3958





APELLIDOS Y NOMBRE / RAZÓN SOCIAL

RUANO ROMERO CUSTODIA

NIF
****2013*

EXPEDIENTE
1213829

RESOLUCIÓN
DENEGACIÓN DE LA AYUDA

DATOS DE MANTENIMIENTO UNIDADES

GRUPO DE PAGO	Sup. Dec. Admisible	Sup. Resuelta	Sobredecl.	% Sobredecl.
ZONAS DE LIMITACIONES NATURALES	0,00	0,00	0,00	0,00

RESUMEN DE PAGOS

	IMPORTE (Euros)			
	RESUELTO	FEADER	MAPA	CAPADR
A pagar	0,00	0,00	0,00	0,00

APLICACIÓN DE REDUCCIONES Y PENALIZACIONES (%)

Criterios de subvencionabilidad (1)	Presentación tardía	Omisión declaración	Condicionabilidad
100,00	0,00	0,00	0,00

IMPORTE (Euros)

Calculado(2)	Reducción	Penalización	Reducción Penalización (3)	Penalización adicional	Resuelto	FEADER	MAPA	CAPADR
0,00 €	0,00 €	0,00 €	0,00 €	0,00 €	0,00 €	0,00 €	0,00 €	0,00 €
Importe Unitario:	54,00 €	Nuevo Importe Unitario:	0,00 €					

INCIDENCIAS

INCIDENCIA DESCRIPCIÓN

- 2454 Solicitante de intervención 6613 cuyo regimen de afiliacion a la SS no es ni el sistema especial agrario(cuenta ajena) ni autonomo con actividad agraria.
- 74018 Productor que no es agricultor a título principal, según los datos del ejercicio fiscal n-1 y seguridad socia.
- 74051 Solicitante de intervención 6613, que no declara ningun recinto en zona desfavorecida.
- 74053 Importe inferior a 100 Euros
- 86021 Verifica que determinados recintos declarados por el expte para la operación, no se corresponde con la ZONA DESFAVORECIDA. Y no ha sido solicitada la operación análoga o correspondiente.
 Recinto:18-052-001-00118-00002 Cultivo:101010 OLIVAR-PICUAL Secano Operación correcta del recinto:6613.1
 Recinto:18-052-001-00125-00004 Cultivo:101010 OLIVAR-PICUAL Secano Operación correcta del recinto:6613.1
 Recinto:18-052-001-00132-00001 Cultivo:101010 OLIVAR-PICUAL Secano Operación correcta del recinto:6613.1
 Recinto:18-052-001-00136-00001 Cultivo:101010 OLIVAR-PICUAL Secano Operación correcta del recinto:6613.1
 Recinto:18-052-001-00137-00001 Cultivo:101010 OLIVAR-PICUAL Secano Operación correcta del recinto:6613.1
 Recinto:18-052-001-00147-00002 Cultivo:101010 OLIVAR-PICUAL Secano Operación correcta del recinto:6613.1
 Recinto:18-052-003-00068-00001 Cultivo:101010 OLIVAR-PICUAL Secano Operación correcta del recinto:6613.1

(1) Con incidencias que retienen pago o deniegan el expediente.

(2) Se calcula sobre superficie declarada admisible.

(3) Aplicación del artículo 16 bis del RD 147/2023.

(4) Expediente con algunos recintos de pastos permanentes ubicados en espacios protegidos donde la carga ganadera mínima será 0,1 UGM/ha.

Puede verificar la integridad de una copia de este documento mediante la lectura del código QR adjunto o mediante el acceso a la dirección <https://ws050.juntadeandalucia.es/verificarFirma> indicando el código de VERIFICACIÓN

FIRMADO POR	RAQUEL MARIA ESPIN CRESPO	17/10/2024	
VERIFICACIÓN	Pk2jmJDVJQXVSF7B6ESWF6FEMYA9VL	PÁG. 1753/3958	



APELLIDOS Y NOMBRE / RAZÓN SOCIAL

RUIZ COSTA IVAN JOSE

NIF

****1827*

EXPEDIENTE

1243479

RESOLUCIÓN

DENEGACIÓN DE LA AYUDA

DATOS DE MANTENIMIENTO UNIDADES

GRUPO DE PAGO

ZONAS DE LIMITACIONES NATURALES

Sup. Dec. Admisible

0,72

Sup. Resuelta

0,72

Sobredecl.

0,00

% Sobredecl.

0,00

RESUMEN DE PAGOS

	IMPORTE (Euros)			
	RESUELTO	FEADER	MAPA	CAPADR
A pagar	0,00	0,00	0,00	0,00

APLICACIÓN DE REDUCCIONES Y PENALIZACIONES (%)

Crterios de subvencionabilidad (1)	Presentación tardía	Omisión declaración	Condicionalidad
100,00	0,00	0,00	0,00

IMPORTE (Euros)

Calculado(2)	Reducción	Penalización	Reducción Penalización (3)	Penalización adicional	Resuelto	FEADER	MAPA	CAPADR
38,88 €	0,00 €	0,00 €	0,00 €	0,00 €	0,00 €	0,00 €	0,00 €	0,00 €
Importe Unitario:	54,00 €	Nuevo Importe Unitario:	54,00 €					

RECINTOS PROPUESTOS

REF.	REFERENCIA SIGPAC	CULTIVO	S/R	USO SIGPAC	Sup. Dec. admisible	Sup. Campo	Sup. Determ.	Sup. Resuelta
-1508462	18-046-008-00020-0005	ALMENDROS	S		0,15		0,15	0,15
5215057	18-046-007-00008-0010	ALMENDROS	S		0,17		0,17	0,17
5215058	18-046-007-00104-0004	ALMENDROS	S		0,40		0,40	0,40

INCIDENCIAS

INCIDENCIA DESCRIPCIÓN

74053 Importe inferior a 100 Euros

(1) Con incidencias que retienen pago o deniegan el expediente.

(2) Se calcula sobre superficie declarada admisible.

(3) Aplicación del artículo 16 bis del RD 147/2023.

(4) Expediente con algunos recintos de pastos permanentes ubicados en espacios protegidos donde la carga ganadera mínima será 0,1 UGM/ha.

Puede verificar la integridad de una copia de este documento mediante la lectura del código QR adjunto o mediante el acceso a la dirección <https://ws050.juntadeandalucia.es/verificarFirma> indicando el código de VERIFICACIÓN

FIRMADO POR	RAQUEL MARIA ESPIN CRESPO	17/10/2024	
VERIFICACIÓN	Pk2jmJDVJQXVSF7B6ESWF6FEMYA9VL	PÁG. 1754/3958	



APELLIDOS Y NOMBRE / RAZÓN SOCIAL

RUIZ COSTA MARINA

NIF

****5469*

EXPEDIENTE

1272986

RESOLUCIÓN

DENEGACIÓN DE LA AYUDA

DATOS DE MANTENIMIENTO UNIDADES

GRUPO DE PAGO

ZONAS DE LIMITACIONES NATURALES

Sup. Dec. Admisible

0,00

Sup. Resuelta

0,00

Sobredecl.

0,00

% Sobredecl.

0,00

RESUMEN DE PAGOS

	IMPORTE (Euros)			
	RESUELTO	FEADER	MAPA	CAPADR
A pagar	0,00	0,00	0,00	0,00

APLICACIÓN DE REDUCCIONES Y PENALIZACIONES (%)

Crterios de subvencionabilidad (1)	Presentación tardía	Omisión declaración	Condicionalidad
100,00	0,00	0,00	0,00

IMPORTE (Euros)

Calculado(2)	Reducción	Penalización	Reducción Penalización (3)	Penalización adicional	Resuelto	FEADER	MAPA	CAPADR
0,00 €	0,00 €	0,00 €	0,00 €	0,00 €	0,00 €	0,00 €	0,00 €	0,00 €
Importe Unitario:	54,00 €	Nuevo Importe Unitario:	0,00 €					

RECINTOS PROPUESTOS

REF.	REFERENCIA SIGPAC	CULTIVO	S/R	USO SIGPAC	Sup. Dec. admisible	Sup. Campo	Sup. Determ.	Sup. Resuelta
-1591625	18-046-006-00032-0002	ALMENDRO-OLIVAR	S		0,05		0,05	0,00
-1591613	18-046-008-00613-0001	OLIVAR	R		0,06		0,06	0,06
-1405299	18-046-008-00613-0005	ALMENDROS	R		0,03		0,03	0,03
-1405298	18-046-008-00613-0006	ALMENDROS	R		0,11		0,11	0,11
5535214	18-046-009-00252-0001	PIMIENTO	R		0,23		0,23	0,23
5535215	18-046-009-00254-0001	PIMIENTO	R		0,21		0,21	0,21
5535216	18-046-009-00370-0001	PIMIENTO	R		0,15		0,15	0,15
5535217	18-046-009-00256-0001	OLIVAR	R		0,12		0,12	0,12
5535218	18-046-009-00257-0001	OLIVAR	R		0,10		0,10	0,10
5535219	18-046-008-00722-0001	PIMIENTO	S		1,02		1,02	1,02
5535220	18-046-009-00040-0002	PIMIENTO	R		0,63		0,63	0,63
5535223	18-046-005-00432-0002	PIMIENTO	R		0,81		0,81	0,81
5535225	18-046-005-00435-0002	PIMIENTO	R		0,04		0,04	0,04
5535227	18-046-008-00613-0002	ALMENDROS	R		0,04		0,04	0,04
5535228	18-046-008-00613-0003	ALMENDROS	R		0,09		0,09	0,09
5535231	18-046-008-00720-0004	ALMENDROS	S		1,24		1,24	1,24

INCIDENCIAS

INCIDENCIA DESCRIPCIÓN

242	Recinto pendiente de acreditación de titularidad. Recinto:18-046-006-00032-00002 Cultivo:939000 ALMENDRO-OLIVAR-SIN VARIEDAD Secano
2454	Solicitante de intervención 6613 cuyo regimen de afiliación a la SS no es ni el sistema especial agrario(cuenta ajena) ni autonomo con actividad agraria.
74018	Productor que no es agricultor a título principal, según los datos del ejercicio fiscal n-1 y seguridad socia.
74053	Importe inferior a 100 Euros

(1) Con incidencias que retienen pago o deniegan el expediente.

(2) Se calcula sobre superficie declarada admisible.

(3) Aplicación del artículo 16 bis del RD 147/2023.

(4) Expediente con algunos recintos de pastos permanentes ubicados en espacios protegidos donde la carga ganadera mínima será 0,1 UGM/ha.

Puede verificar la integridad de una copia de este documento mediante la lectura del código QR adjunto o mediante el acceso a la dirección <https://ws050.juntadeandalucia.es/verificarFirma> indicando el código de VERIFICACIÓN

FIRMADO POR

RAQUEL MARIA ESPIN CRESPO

17/10/2024

VERIFICACIÓN

Pk2jmJDVJQXVSF7B6ESWF6FEMYA9VL

PÁG. 1755/3958





APELLIDOS Y NOMBRE / RAZÓN SOCIAL

RUIZ GARCIA MANUEL

NIF

****5961*

EXPEDIENTE

1176470

RESOLUCIÓN

DENEGACIÓN DE LA AYUDA

DATOS DE MANTENIMIENTO UNIDADES

GRUPO DE PAGO

ZONAS DE LIMITACIONES NATURALES

Sup. Dec. Admisible

0,00

Sup. Resuelta

0,00

Sobredecl.

0,00

% Sobredecl.

0,00

RESUMEN DE PAGOS

IMPORTE (Euros)

	RESUELTO	FEADER	MAPA	CAPADR
A pagar	0,00	0,00	0,00	0,00

APLICACIÓN DE REDUCCIONES Y PENALIZACIONES (%)

Crterios de subvencionabilidad (1)	Presentación tardía	Omisión declaración	Condicionalidad
100,00	0,00	0,00	0,00

IMPORTE (Euros)

Calculado(2)	Reducción	Penalización	Reducción Penalización (3)	Penalización adicional	Resuelto	FEADER	MAPA	CAPADR
0,00 €	0,00 €	0,00 €	0,00 €	0,00 €	0,00 €	0,00 €	0,00 €	0,00 €
Importe Unitario:	54,00 €	Nuevo Importe Unitario:	0,00 €					

(1) Con incidencias que retienen pago o deniegan el expediente.

(2) Se calcula sobre superficie declarada admisible.

(3) Aplicación del artículo 16 bis del RD 147/2023.

(4) Expediente con algunos recintos de pastos permanentes ubicados en espacios protegidos donde la carga ganadera mínima será 0,1 UGM/ha.

Puede verificar la integridad de una copia de este documento mediante la lectura del código QR adjunto o mediante el acceso a la dirección <https://ws050.juntadeandalucia.es/verificarFirma> indicando el código de VERIFICACIÓN

FIRMADO POR	RAQUEL MARIA ESPIN CRESPO	17/10/2024	
VERIFICACIÓN	Pk2jmJDVJQXVSF7B6ESWF6FEMYA9VL	PÁG. 1756/3958	



INCIDENCIAS

INCIDENCIA DESCRIPCIÓN

- 3972 Recinto ficticio del que forma parte un recinto real cuyo identificativo presenta errores en las Declaraciones de pastos.
Recinto:18-196-900-99000-99001 Cultivo: -
- 74051 Solicitante de intervención 6613, que no declara ningun recinto en zona desfavorecida.
- 74053 Importe inferior a 100 Euros
- 74336 Recinto con uso declarado o cultivo declarado NO válido
Recinto:18-014-103-00045-00003 Cultivo:358000 MEZCLA DE FORESTALES-SIN VARIEDAD Secano Uso Sigpac:FO
Recinto:18-014-103-00348-00001 Cultivo:358000 MEZCLA DE FORESTALES-SIN VARIEDAD Secano Uso Sigpac:FO
- 86120 Para explotaciones de pastos permanentes ubicadas en espacios protegidos la carga ganadera mínima será 0,1 UGM/ha.
Recinto:18-014-103-00045-00001 Cultivo:62000 PASTOS PERMANENTES DE 5 O MAS AÑOS-SIN VARIEDAD Secano Carga Ganadera:0
Recinto:18-014-103-00045-00002 Cultivo:62000 PASTOS PERMANENTES DE 5 O MAS AÑOS-SIN VARIEDAD Secano Carga Ganadera:0
Recinto:18-014-103-00345-00002 Cultivo:62000 PASTOS PERMANENTES DE 5 O MAS AÑOS-SIN VARIEDAD Secano Carga Ganadera:0
Recinto:18-014-103-00345-00004 Cultivo:62000 PASTOS PERMANENTES DE 5 O MAS AÑOS-SIN VARIEDAD Secano Carga Ganadera:0
Recinto:18-196-006-00008-00001 Cultivo:62000 PASTOS PERMANENTES DE 5 O MAS AÑOS-SIN VARIEDAD Secano Carga Ganadera:0
Recinto:18-196-900-99000-99001 Cultivo:62000 PASTOS PERMANENTES DE 5 O MAS AÑOS-SIN VARIEDAD Secano Carga Ganadera:0
- 86122 Recinto superficie forrajera que realiza la actividad de producción de pastoreo y no declara el o los códigos del Registro de Explotaciones Ganaderas de Andalucía, REGA.
Recinto:18-014-103-00045-00001 Cultivo:62000 PASTOS PERMANENTES DE 5 O MAS AÑOS-SIN VARIEDAD Secano
Recinto:18-014-103-00045-00002 Cultivo:62000 PASTOS PERMANENTES DE 5 O MAS AÑOS-SIN VARIEDAD Secano
Recinto:18-014-103-00345-00002 Cultivo:62000 PASTOS PERMANENTES DE 5 O MAS AÑOS-SIN VARIEDAD Secano
Recinto:18-014-103-00345-00004 Cultivo:62000 PASTOS PERMANENTES DE 5 O MAS AÑOS-SIN VARIEDAD Secano
Recinto:18-196-006-00008-00001 Cultivo:62000 PASTOS PERMANENTES DE 5 O MAS AÑOS-SIN VARIEDAD Secano
Recinto:18-196-900-99000-99001 Cultivo:62000 PASTOS PERMANENTES DE 5 O MAS AÑOS-SIN VARIEDAD Secano
- 86124 Recinto de forrajera para Cálculo de Carga Ganadera que No pertenece a Explotación.
Recinto:18-014-103-00045-00001 Cultivo:62000 PASTOS PERMANENTES DE 5 O MAS AÑOS-SIN VARIEDAD Secano
Recinto:18-014-103-00045-00002 Cultivo:62000 PASTOS PERMANENTES DE 5 O MAS AÑOS-SIN VARIEDAD Secano
Recinto:18-014-103-00345-00002 Cultivo:62000 PASTOS PERMANENTES DE 5 O MAS AÑOS-SIN VARIEDAD Secano
Recinto:18-014-103-00345-00004 Cultivo:62000 PASTOS PERMANENTES DE 5 O MAS AÑOS-SIN VARIEDAD Secano
Recinto:18-196-006-00008-00001 Cultivo:62000 PASTOS PERMANENTES DE 5 O MAS AÑOS-SIN VARIEDAD Secano
Recinto:18-196-900-99000-99001 Cultivo:62000 PASTOS PERMANENTES DE 5 O MAS AÑOS-SIN VARIEDAD Secano

(1) Con incidencias que retienen pago o deniegan el expediente.

(2) Se calcula sobre superficie declarada admisible.

(3) Aplicación del artículo 16 bis del RD 147/2023.

(4) Expediente con algunos recintos de pastos permanentes ubicados en espacios protegidos donde la carga ganadera mínima será 0,1 UGM/ha.

Puede verificar la integridad de una copia de este documento mediante la lectura del código QR adjunto o mediante el acceso a la dirección <https://ws050.juntadeandalucia.es/verificarFirma> indicando el código de VERIFICACIÓN

FIRMADO POR	RAQUEL MARIA ESPIN CRESPO	17/10/2024	
VERIFICACIÓN	Pk2jmJDVJQXVSF7B6ESWF6FEMYA9VL	PÁG. 1757/3958	



APELLIDOS Y NOMBRE / RAZÓN SOCIAL

RUIZ RODRIGUEZ JOSE MANUEL

NIF

***0984*

EXPEDIENTE

1067408

RESOLUCIÓN

DENEGACIÓN DE LA AYUDA

DATOS DE MANTENIMIENTO UNIDADES

GRUPO DE PAGO

ZONAS DE LIMITACIONES NATURALES

Sup. Dec. Admisible

0,00

Sup. Resuelta

0,00

Sobredecl.

0,00

% Sobredecl.

0,00

RESUMEN DE PAGOS

IMPORTE (Euros)

	RESUELTO	FEADER	MAPA	CAPADR
A pagar	0,00	0,00	0,00	0,00

APLICACIÓN DE REDUCCIONES Y PENALIZACIONES (%)

Crterios de subvencionabilidad (1)	Presentación tardía	Omisión declaración	Condicionalidad
100,00	0,00	0,00	0,00

IMPORTE (Euros)

Calculado(2)	Reducción	Penalización	Reducción Penalización (3)	Penalización adicional	Resuelto	FEADER	MAPA	CAPADR
0,00 €	0,00 €	0,00 €	0,00 €	0,00 €	0,00 €	0,00 €	0,00 €	0,00 €
Importe Unitario:	54,00 €	Nuevo Importe Unitario:	0,00 €					

RECINTOS PROPUESTOS

REF.	REFERENCIA SIGPAC	CULTIVO	S/R	USO SIGPAC	Sup. Dec. admisible	Sup. Campo	Sup. Determ.	Sup. Resuelta
-1485021	18-127-900-09601-0033	OLIVAR	S		0,04		0,04	0,04
-1485020	18-127-900-09601-0033	OLIVAR	S		0,04		0,04	0,04
-1485019	18-127-900-09601-0033	OLIVAR	S		0,03		0,03	0,03
-1012441	18-083-008-00101-0001	OLIVAR	R		4,78		4,78	4,78
-754437	18-083-900-09601-0023	OLIVAR	S		0,06		0,06	0,06
-453728	18-083-006-00134-0001	OLIVAR	S		1,00		1,00	1,00
4792646	18-127-007-00164-0001	OLIVAR	S		1,63		1,63	1,63
4792647	18-127-007-00165-0001	OLIVAR	S		1,35		1,35	1,35
4792648	18-127-007-00166-0001	OLIVAR	S		1,27		1,27	1,27
4792659	18-127-007-00167-0001	OLIVAR	S		2,64		2,64	2,64
170000002662121	18-083-006-00145-0001	OLIVAR	S		1,08		1,08	1,08
170000002662122	18-015-006-00033-0002	OLIVAR	R		2,13		2,13	2,13
170000002662123	18-083-006-00130-0002	OLIVAR	R		2,61		2,61	2,61

INCIDENCIAS

INCIDENCIA DESCRIPCIÓN

74018	Productor que no es agricultor a título principal, según los datos del ejercicio fiscal n-1 y seguridad socia.
74053	Importe inferior a 100 Euros

(1) Con incidencias que retienen pago o deniegan el expediente.

(2) Se calcula sobre superficie declarada admisible.

(3) Aplicación del artículo 16 bis del RD 147/2023.

(4) Expediente con algunos recintos de pastos permanentes ubicados en espacios protegidos donde la carga ganadera mínima será 0,1 UGM/ha.

Puede verificar la integridad de una copia de este documento mediante la lectura del código QR adjunto o mediante el acceso a la dirección <https://ws050.juntadeandalucia.es/verificarFirma> indicando el código de VERIFICACIÓN

FIRMADO POR	RAQUEL MARIA ESPIN CRESPO	17/10/2024
VERIFICACIÓN	Pk2jmJDVJQXVSF7B6ESWF6FEMYA9VL	PÁG. 1758/3958





APELLIDOS Y NOMBRE / RAZÓN SOCIAL

SANCHEZ ALONSO MIGUEL ANGEL

NIF
****1513*

EXPEDIENTE
1144468

RESOLUCIÓN
DENEGACIÓN DE LA AYUDA

DATOS DE MANTENIMIENTO UNIDADES

GRUPO DE PAGO

ZONAS DE LIMITACIONES NATURALES

Sup. Dec. Admisible	Sup. Resuelta	Sobredecl.	% Sobredecl.
0,00	0,00	0,00	0,00

RESUMEN DE PAGOS

	IMPORTE (Euros)			
	RESUELTO	FEADER	MAPA	CAPADR
A pagar	0,00	0,00	0,00	0,00

APLICACIÓN DE REDUCCIONES Y PENALIZACIONES (%)

Criterios de subvencionabilidad (1)	Presentación tardía	Omisión declaración	Condicionidad
100,00	0,00	0,00	0,00

IMPORTE (Euros)

Calculado(2)	Reducción	Penalización	Reducción Penalización (3)	Penalización adicional	Resuelto	FEADER	MAPA	CAPADR
0,00 €	0,00 €	0,00 €	0,00 €	0,00 €	0,00 €	0,00 €	0,00 €	0,00 €
Importe Unitario:	54,00 €	Nuevo Importe Unitario:	0,00 €					

(1) Con incidencias que retienen pago o deniegan el expediente.

(2) Se calcula sobre superficie declarada admisible.

(3) Aplicación del artículo 16 bis del RD 147/2023.

(4) Expediente con algunos recintos de pastos permanentes ubicados en espacios protegidos donde la carga ganadera mínima será 0,1 UGM/ha.

Puede verificar la integridad de una copia de este documento mediante la lectura del código QR adjunto o mediante el acceso a la dirección <https://ws050.juntadeandalucia.es/verificarFirma> indicando el código de VERIFICACIÓN

FIRMADO POR	RAQUEL MARIA ESPIN CRESPO	17/10/2024	
VERIFICACIÓN	Pk2jmJDVJQXVSF7B6ESWF6FEMYA9VL	PÁG. 1759/3958	



RECINTOS PROPUESTOS

REF.	REFERENCIA SIGPAC	CULTIVO	S/R	USO SIGPAC	Sup. Dec. admisible	Sup. Campo	Sup. Determ.	Sup. Resulta
-1577963	18-084-001-00058-0012	ALMENDROS	S		0,20		0,20	0,20
-1359789	18-084-001-00058-0001	ALCACHOFA	R		0,82		0,82	0,82
-1359773	18-084-001-00057-0003	BARBECHO TRADICIONAL	R		0,23		0,23	0,23
-1359771	18-084-001-00057-0003	BARBECHO TRADICIONAL	R		0,37		0,37	0,37
-587513	18-084-004-00677-0001	HUERTA	R		0,09		0,09	0,09
-587508	18-084-001-00057-0002	ALCACHOFA	R		1,15		1,15	1,15
-102668	18-084-001-00058-0010	ALMENDROS	R		1,70		1,70	1,70
-102667	18-084-001-00057-0003	BARBECHO TRADICIONAL	R		1,74		1,74	1,72
4144169	18-084-003-00138-0005	MEZCLA AVENA-CEBADA	R		0,60		0,60	0,60
4144180	18-084-003-00185-0001	CEBADA	R		0,21		0,21	0,21
4144182	18-084-004-80018-0001	ALMENDROS	S		0,09		0,09	0,09
4144187	18-084-002-00164-0001	CEBADA	R		0,14		0,14	0,14
4660077	18-084-004-00675-0001	OLIVAR	R		0,31		0,31	0,31
5076090	18-084-004-00476-0001	OLIVAR	R		0,67		0,67	0,67
5306803	18-084-004-00665-0002	ALMENDROS	R		0,34		0,34	0,34
6864418	18-084-003-00255-0002	BARBECHO TRADICIONAL	R		0,13		0,13	0,00
1700000006460912	18-084-001-00058-0007	ALMENDRO-OLIVAR	R		0,06		0,06	0,06
1700000006460913	18-084-004-00279-0001	GUISANTES	S		2,24		2,24	2,24
1700000006460914	18-084-001-00047-0001	BARBECHO TRADICIONAL	S		0,81		0,81	0,81
1700000006460916	18-084-001-00057-0002	CEBADA	R		1,30		1,30	1,30
1700000006460917	18-084-001-00056-0001	CEBADA	R		0,50		0,50	0,50
1700000006460918	18-084-004-00120-0003	BARBECHO TRADICIONAL	S		0,12		0,12	0,12
1700000006460919	18-084-004-00118-0002	BARBECHO TRADICIONAL	S		0,46		0,46	0,46
1700000006460920	18-084-004-00120-0001	BARBECHO TRADICIONAL	S		0,45		0,45	0,45
1700000006460921	18-084-004-00315-0001	BARBECHO TRADICIONAL	S		1,62		1,62	1,62
1700000006460922	18-084-004-00299-0001	BARBECHO TRADICIONAL	S		0,64		0,64	0,64
1700000006460923	18-084-004-00748-0001	BARBECHO TRADICIONAL	S		1,85		1,85	1,85
1700000006460924	18-084-003-00412-0001	CEBADA	R		0,15		0,15	0,15
1700000006460925	18-084-004-00110-0001	GUISANTES	S		0,68		0,68	0,68
1700000006460926	18-084-001-00057-0002	ALCACHOFA	R		2,67		2,67	2,67
1700000006460927	18-084-001-00047-0005	BARBECHO TRADICIONAL	S		0,05		0,05	0,05
1700000006460928	18-084-001-00047-0008	BARBECHO TRADICIONAL	S		0,09		0,09	0,09
1700000006460930	18-084-001-00047-0006	BARBECHO TRADICIONAL	S		0,19		0,19	0,19
1700000006460931	18-084-004-00677-0001	ALFALFA	R		0,22		0,22	0,22
1700000006460932	18-084-004-00678-0002	ALFALFA	R		0,08		0,08	0,08
1700000006460933	18-084-004-00117-0003	BARBECHO TRADICIONAL	S		0,58		0,58	0,58
1700000006460934	18-084-004-00679-0001	ALFALFA	R		0,16		0,16	0,14
1700000006460935	18-084-001-00059-0001	ALMENDROS	S		0,33		0,33	0,33
1700000006460936	18-084-001-00057-0001	OLIVAR	R		0,91		0,91	0,91
1700000006460937	18-084-003-00148-0001	HUERTA	R		0,24		0,24	0,21
1700000006460939	18-084-001-00058-0001	CEBADA	R		1,85		1,85	1,82
1700000006460940	18-084-003-00135-0001	MEZCLA AVENA-CEBADA	R		0,36		0,36	0,36
1700000006460942	18-084-001-00058-0002	OLIVAR	S		0,80		0,80	0,80
1700000006460945	18-084-004-00183-0002	CEBADA	R		0,23		0,23	0,23
1700000006460948	18-084-001-00044-0015	ALMENDROS	R		0,68		0,68	0,64
1700000006460949	18-084-004-00672-0001	ALMENDROS	R		0,11		0,11	0,11
1700000006460950	18-084-004-00673-0001	ALMENDROS	R		0,11		0,11	0,11
1700000006460951	18-084-004-00674-0001	ALMENDROS	R		0,27		0,27	0,27
1700000006460953	18-084-001-00058-0009	ALMENDROS	S		0,69		0,69	0,69
1700000006460954	18-084-004-00672-0003	ALMENDROS	R		0,29		0,29	0,29

(1) Con incidencias que retienen pago o deniegan el expediente.

(2) Se calcula sobre superficie declarada admisible.

(3) Aplicación del artículo 16 bis del RD 147/2023.

(4) Expediente con algunos recintos de pastos permanentes ubicados en espacios protegidos donde la carga ganadera mínima será 0,1 UGM/ha.

Puede verificar la integridad de una copia de este documento mediante la lectura del código QR adjunto o mediante el acceso a la dirección <https://ws050.juntadeandalucia.es/verificarFirma> indicando el código de VERIFICACIÓN

FIRMADO POR

RAQUEL MARIA ESPIN CRESPO

17/10/2024

VERIFICACIÓN

Pk2jmJDVJQXVSF7B6ESWF6FEMYA9VL

PÁG. 1760/3958





INCIDENCIAS

INCIDENCIA DESCRIPCIÓN

- 218 Superficie bruta de cruce en un recinto en el conjunto de las solicitudes supera superficie total que SIGPAC establece para él.
Recinto:18-084-003-00255-00002 Cultivo:20000 BARBECHO TRADICIONAL-SIN VARIEDAD Regadío Suma de superficies declaradas para este recinto por todos los solicitantes (Áreas):26 Superficie SIGPAC medida para este recinto (Áreas):13 Exceso de superficie declarada (Hectáreas):0,13 Suma de superficies declaradas para este recinto por el solicitante (Áreas):13
- 242 Recinto pendiente de acreditación de titularidad.
Recinto:18-084-003-00255-00002 Cultivo:20000 BARBECHO TRADICIONAL-SIN VARIEDAD Regadío
- 452 Actividad agraria declarada en un recinto no compatible con el uso PA, PR o PS asignado en SIGPAC para ese recinto.
Recinto:18-084-001-00044-00011 Cultivo:62000 PASTOS PERMANENTES DE 5 O MAS AÑOS-SIN VARIEDAD Secano USO ASIGNADO EN SIGPAC:PR
Recinto:18-084-001-00047-00004 Cultivo:62000 PASTOS PERMANENTES DE 5 O MAS AÑOS-SIN VARIEDAD Secano USO ASIGNADO EN SIGPAC:PR
Recinto:18-084-001-00047-00009 Cultivo:62000 PASTOS PERMANENTES DE 5 O MAS AÑOS-SIN VARIEDAD Secano USO ASIGNADO EN SIGPAC:PS
Recinto:18-084-004-00683-00002 Cultivo:62000 PASTOS PERMANENTES DE 5 O MAS AÑOS-SIN VARIEDAD Secano USO ASIGNADO EN SIGPAC:PR
- 2454 Solicitante de intervención 6613 cuyo regimen de afiliación a la SS no es ni el sistema especial agrario(cuenta ajena) ni autonomo con actividad agraria.
- 3795 Recinto declarado con una situación de riesgo de abandono.
Recinto:18-084-001-00058-00010 Cultivo: -
Recinto:18-084-004-00315-00001 Cultivo: -
- 4272 Verifica que las líneas de declaración de las Solicitudes Únicas no tienen solapes con la capa de Retroactividad Gráfica (ambas de la misma campaña) a nivel de expediente/línea de declaración gráfica de la solicitud.
Recinto:18-084-001-00044-00015 Cultivo: - Agregado de la referencia del recinto.:0 Zona de la referencia del recinto.:0 Superficie solapada.:0,04 Id. Incid.:98005183
Recinto:18-084-001-00057-00003 Cultivo: - Agregado de la referencia del recinto.:0 Zona de la referencia del recinto.:0 Superficie solapada.:0,02 Id. Incid.:98005179
Recinto:18-084-001-00058-00001 Cultivo: - Agregado de la referencia del recinto.:0 Zona de la referencia del recinto.:0 Superficie solapada.:0,03 Id. Incid.:98005182
Recinto:18-084-003-00148-00001 Cultivo: - Agregado de la referencia del recinto.:0 Zona de la referencia del recinto.:0 Superficie solapada.:0,03 Id. Incid.:98005181
Recinto:18-084-004-00679-00001 Cultivo: - Agregado de la referencia del recinto.:0 Zona de la referencia del recinto.:0 Superficie solapada.:0,02 Id. Incid.:98005180
- 74018 Productor que no es agricultor a título principal, según los datos del ejercicio fiscal n-1 y seguridad socia.
- 74053 Importe inferior a 100 Euros
- 86119 Carga ganadera NO cumple con el valor mínimo de 0,2 UGM/ha.
Recinto:18-084-001-00044-00011 Cultivo:62000 PASTOS PERMANENTES DE 5 O MAS AÑOS-SIN VARIEDAD Secano Carga Ganadera:0
Recinto:18-084-001-00047-00004 Cultivo:62000 PASTOS PERMANENTES DE 5 O MAS AÑOS-SIN VARIEDAD Secano Carga Ganadera:0
Recinto:18-084-001-00047-00009 Cultivo:62000 PASTOS PERMANENTES DE 5 O MAS AÑOS-SIN VARIEDAD Secano Carga Ganadera:0
Recinto:18-084-004-00683-00002 Cultivo:62000 PASTOS PERMANENTES DE 5 O MAS AÑOS-SIN VARIEDAD Secano Carga Ganadera:0
- 86121 Recinto superficie forrajera que no realiza la actividad de producción de pastoreo.
Recinto:18-084-001-00044-00011 Cultivo:62000 PASTOS PERMANENTES DE 5 O MAS AÑOS-SIN VARIEDAD Secano Actividad Agraria del recinto:2
Recinto:18-084-001-00047-00004 Cultivo:62000 PASTOS PERMANENTES DE 5 O MAS AÑOS-SIN VARIEDAD Secano Actividad Agraria del recinto:2
Recinto:18-084-001-00047-00009 Cultivo:62000 PASTOS PERMANENTES DE 5 O MAS AÑOS-SIN VARIEDAD Secano Actividad Agraria del recinto:2
Recinto:18-084-004-00683-00002 Cultivo:62000 PASTOS PERMANENTES DE 5 O MAS AÑOS-SIN VARIEDAD Secano Actividad Agraria del recinto:2
- 86122 Recinto superficie forrajera que realiza la actividad de producción de pastoreo y no declara el o los códigos del Registro de Explotaciones Ganaderas de Andalucía, REGA.
Recinto:18-084-001-00044-00011 Cultivo:62000 PASTOS PERMANENTES DE 5 O MAS AÑOS-SIN VARIEDAD Secano
Recinto:18-084-001-00047-00004 Cultivo:62000 PASTOS PERMANENTES DE 5 O MAS AÑOS-SIN VARIEDAD Secano
Recinto:18-084-001-00047-00009 Cultivo:62000 PASTOS PERMANENTES DE 5 O MAS AÑOS-SIN VARIEDAD Secano
Recinto:18-084-004-00683-00002 Cultivo:62000 PASTOS PERMANENTES DE 5 O MAS AÑOS-SIN VARIEDAD Secano
- 86124 Recinto de forrajera para Cálculo de Carga Ganadera que No pertenece a Explotación.
Recinto:18-084-001-00044-00011 Cultivo:62000 PASTOS PERMANENTES DE 5 O MAS AÑOS-SIN VARIEDAD Secano
Recinto:18-084-001-00047-00004 Cultivo:62000 PASTOS PERMANENTES DE 5 O MAS AÑOS-SIN VARIEDAD Secano

(1) Con incidencias que retienen pago o deniegan el expediente.

(2) Se calcula sobre superficie declarada admisible.

(3) Aplicación del artículo 16 bis del RD 147/2023.

(4) Expediente con algunos recintos de pastos permanentes ubicados en espacios protegidos donde la carga ganadera mínima será 0,1 UGM/ha.

Puede verificar la integridad de una copia de este documento mediante la lectura del código QR adjunto o mediante el acceso a la dirección <https://ws050.juntadeandalucia.es/verificarFirma> indicando el código de VERIFICACIÓN

FIRMADO POR	RAQUEL MARIA ESPIN CRESPO	17/10/2024
VERIFICACIÓN	Pk2jmJDVJQXVSF7B6ESWF6FEMYA9VL	PÁG. 1761/3958





INCIDENCIAS

INCIDENCIA DESCRIPCIÓN

Recinto:18-084-001-00047-00009 Cultivo:62000 PASTOS PERMANENTES DE 5 O MAS AÑOS-SIN VARIEDAD Secano
 Recinto:18-084-004-00683-00002 Cultivo:62000 PASTOS PERMANENTES DE 5 O MAS AÑOS-SIN VARIEDAD Secano

Datos considerados para el Cálculo de la Carga Ganadera del expediente

Superficie determinada para Cálculo Carga Ganadera: 0,00 ha
Carga Ganadera del Expediente: 0,00 ugm/ha

Incidencias de carga ganadera

INCIDENCIA DESCRIPCIÓN

- 218 Superficie bruta de cruce en un recinto en el conjunto de las solicitudes supera superficie total que SIGPAC establece para él.
 Recinto:18-084-003-00255-00002 Cultivo:20000 BARBECHO TRADICIONAL-SIN VARIEDAD Regadío Suma de superficies declaradas para este recinto por todos los solicitantes (Áreas):26 Superficie SIGPAC medida para este recinto (Áreas):13 Exceso de superficie declarada (Hectáreas):0,13 Suma de superficies declaradas para este recinto por el solicitante (Áreas):13
- 242 Recinto pendiente de acreditación de titularidad.
 Recinto:18-084-003-00255-00002 Cultivo:20000 BARBECHO TRADICIONAL-SIN VARIEDAD Regadío
- 452 Actividad agraria declarada en un recinto no compatible con el uso PA, PR o PS asignado en SIGPAC para ese recinto.
 Recinto:18-084-001-00047-00009 Cultivo:62000 PASTOS PERMANENTES DE 5 O MAS AÑOS-SIN VARIEDAD Secano USO ASIGNADO EN SIGPAC:PS
 Recinto:18-084-004-00683-00002 Cultivo:62000 PASTOS PERMANENTES DE 5 O MAS AÑOS-SIN VARIEDAD Secano USO ASIGNADO EN SIGPAC:PR
 Recinto:18-084-001-00047-00004 Cultivo:62000 PASTOS PERMANENTES DE 5 O MAS AÑOS-SIN VARIEDAD Secano USO ASIGNADO EN SIGPAC:PR
 Recinto:18-084-001-00044-00011 Cultivo:62000 PASTOS PERMANENTES DE 5 O MAS AÑOS-SIN VARIEDAD Secano USO ASIGNADO EN SIGPAC:PR
- 3795 Recinto declarado con una situación de riesgo de abandono.
 Recinto:18-084-004-00315-00001 Cultivo: -
- 86122 Recinto superficie forrajera que realiza la actividad de producción de pastoreo y no declara el o los códigos del Registro de Explotaciones Ganaderas de Andalucía, REGA.
 Recinto:18-084-001-00047-00009 Cultivo:62000 PASTOS PERMANENTES DE 5 O MAS AÑOS-SIN VARIEDAD Secano
 Recinto:18-084-004-00683-00002 Cultivo:62000 PASTOS PERMANENTES DE 5 O MAS AÑOS-SIN VARIEDAD Secano
 Recinto:18-084-001-00047-00004 Cultivo:62000 PASTOS PERMANENTES DE 5 O MAS AÑOS-SIN VARIEDAD Secano
 Recinto:18-084-001-00044-00011 Cultivo:62000 PASTOS PERMANENTES DE 5 O MAS AÑOS-SIN VARIEDAD Secano
- 86124 Recinto de forrajera para Cálculo de Carga Ganadera que No pertenece a Explotación.
 Recinto:18-084-001-00047-00009 Cultivo:62000 PASTOS PERMANENTES DE 5 O MAS AÑOS-SIN VARIEDAD Secano
 Recinto:18-084-004-00683-00002 Cultivo:62000 PASTOS PERMANENTES DE 5 O MAS AÑOS-SIN VARIEDAD Secano
 Recinto:18-084-001-00047-00004 Cultivo:62000 PASTOS PERMANENTES DE 5 O MAS AÑOS-SIN VARIEDAD Secano
 Recinto:18-084-001-00044-00011 Cultivo:62000 PASTOS PERMANENTES DE 5 O MAS AÑOS-SIN VARIEDAD Secano
- 86128 Recinto de Forrajeras que no ha contabilizado para Carga Ganadera por no tener una explotación válida para el cálculo de la Carga Ganadera
 Recinto:18-084-001-00047-00009 Cultivo:62 PASTOS PERMANENTES DE 5 O MAS AÑOS-
 Recinto:18-084-004-00683-00002 Cultivo:62 PASTOS PERMANENTES DE 5 O MAS AÑOS-
 Recinto:18-084-001-00047-00004 Cultivo:62 PASTOS PERMANENTES DE 5 O MAS AÑOS-
 Recinto:18-084-001-00044-00011 Cultivo:62 PASTOS PERMANENTES DE 5 O MAS AÑOS-
- 86132 Recinto superficie forrajera que no realiza la actividad de producción de pastoreo.
 Recinto:18-084-001-00057-00003 Cultivo:20000 BARBECHO TRADICIONAL-SIN VARIEDAD Regadío
 Recinto:18-084-001-00057-00003 Cultivo:20000 BARBECHO TRADICIONAL-SIN VARIEDAD Regadío
 Recinto:18-084-001-00047-00009 Cultivo:62000 PASTOS PERMANENTES DE 5 O MAS AÑOS-SIN VARIEDAD Secano
 Recinto:18-084-001-00057-00003 Cultivo:20000 BARBECHO TRADICIONAL-SIN VARIEDAD Regadío
 Recinto:18-084-004-00683-00002 Cultivo:62000 PASTOS PERMANENTES DE 5 O MAS AÑOS-SIN VARIEDAD Secano
 Recinto:18-084-001-00047-00004 Cultivo:62000 PASTOS PERMANENTES DE 5 O MAS AÑOS-SIN VARIEDAD Secano
 Recinto:18-084-003-00255-00002 Cultivo:20000 BARBECHO TRADICIONAL-SIN VARIEDAD Regadío
 Recinto:18-084-001-00047-00001 Cultivo:20000 BARBECHO TRADICIONAL-SIN VARIEDAD Secano
 Recinto:18-084-004-00120-00003 Cultivo:20000 BARBECHO TRADICIONAL-SIN VARIEDAD Secano
 Recinto:18-084-004-00118-00002 Cultivo:20000 BARBECHO TRADICIONAL-SIN VARIEDAD Secano
 Recinto:18-084-004-00120-00001 Cultivo:20000 BARBECHO TRADICIONAL-SIN VARIEDAD Secano
 Recinto:18-084-004-00315-00001 Cultivo:20000 BARBECHO TRADICIONAL-SIN VARIEDAD Secano

(1) Con incidencias que retienen pago o deniegan el expediente.
 (2) Se calcula sobre superficie declarada admisible.
 (3) Aplicación del artículo 16 bis del RD 147/2023.
 (4) Expediente con algunos recintos de pastos permanentes ubicados en espacios protegidos donde la carga ganadera mínima será 0,1 UGM/ha.

Puede verificar la integridad de una copia de este documento mediante la lectura del código QR adjunto o mediante el acceso a la dirección https://ws050.juntadeandalucia.es/verificarFirma indicando el código de VERIFICACIÓN			
FIRMADO POR	RAQUEL MARIA ESPIN CRESPO	17/10/2024	
VERIFICACIÓN	Pk2jmJDVJQXVSF7B6ESWF6FEMYA9VL	PÁG. 1762/3958	



Recinto:18-084-004-00299-00001 Cultivo:20000 BARBECHO TRADICIONAL-SIN VARIEDAD Secano
Recinto:18-084-004-00748-00001 Cultivo:20000 BARBECHO TRADICIONAL-SIN VARIEDAD Secano
Recinto:18-084-001-00047-00005 Cultivo:20000 BARBECHO TRADICIONAL-SIN VARIEDAD Secano
Recinto:18-084-001-00047-00008 Cultivo:20000 BARBECHO TRADICIONAL-SIN VARIEDAD Secano
Recinto:18-084-001-00047-00006 Cultivo:20000 BARBECHO TRADICIONAL-SIN VARIEDAD Secano
Recinto:18-084-004-00117-00003 Cultivo:20000 BARBECHO TRADICIONAL-SIN VARIEDAD Secano
Recinto:18-084-001-00044-00011 Cultivo:62000 PASTOS PERMANENTES DE 5 O MAS AÑOS-SIN VARIEDAD Secano

(1) Con incidencias que retienen pago o deniegan el expediente.

(2) Se calcula sobre superficie declarada admisible.

(3) Aplicación del artículo 16 bis del RD 147/2023.

(4) Expediente con algunos recintos de pastos permanentes ubicados en espacios protegidos donde la carga ganadera mínima será 0,1 UGM/ha.

Puede verificar la integridad de una copia de este documento mediante la lectura del código QR adjunto o mediante el acceso a la dirección <https://ws050.juntadeandalucia.es/verificarFirma> indicando el código de VERIFICACIÓN

FIRMADO POR	RAQUEL MARIA ESPIN CRESPO	17/10/2024
VERIFICACIÓN	Pk2jmJDVJQXVSF7B6ESWF6FEMYA9VL	PÁG. 1763/3958





APELLIDOS Y NOMBRE / RAZÓN SOCIAL

SANCHEZ FERNANDEZ JOSE ANTONIO

NIF

***9416*

EXPEDIENTE

1067052

RESOLUCIÓN

DENEGACIÓN DE LA AYUDA

DATOS DE MANTENIMIENTO UNIDADES

GRUPO DE PAGO

ZONAS DE LIMITACIONES NATURALES

Sup. Dec. Admisible

0,00

Sup. Resuelta

0,00

Sobredecl.

0,00

% Sobredecl.

0,00

RESUMEN DE PAGOS

	IMPORTE (Euros)			
	RESUELTO	FEADER	MAPA	CAPADR
A pagar	0,00	0,00	0,00	0,00

APLICACIÓN DE REDUCCIONES Y PENALIZACIONES (%)

Crterios de subvencionabilidad (1)	Presentación tardía	Omisión declaración	Condicionalidad
100,00	0,00	0,00	0,00

IMPORTE (Euros)

Calculado(2)	Reducción	Penalización	Reducción Penalización (3)	Penalización adicional	Resuelto	FEADER	MAPA	CAPADR
0,00 €	0,00 €	0,00 €	0,00 €	0,00 €	0,00 €	0,00 €	0,00 €	0,00 €
Importe Unitario:	54,00 €	Nuevo Importe Unitario:	0,00 €					

RECINTOS PROPUESTOS

REF.	REFERENCIA SIGPAC	CULTIVO	S/R	USO SIGPAC	Sup. Dec. admisible	Sup. Campo	Sup. Determ.	Sup. Resuelta
170000005419571	18-068-001-00184-0001	OLIVAR	R		2,19		2,19	2,19
170000005419573	18-068-003-00160-0001	OLIVAR	S		0,94		0,94	0,94
170000005419574	18-068-003-00477-0001	OLIVAR	S		0,99		0,99	0,99
170000005419576	18-068-003-00235-0001	OLIVAR	S		1,14		1,14	1,14
170000005419577	18-068-003-00236-0001	OLIVAR	S		0,23		0,23	0,23
170000005419578	18-068-003-00183-0001	OLIVAR	S		1,04		1,04	1,04
170000005419579	18-068-003-00422-0001	OLIVAR	S		0,05		0,05	0,05
170000005419580	18-068-003-00421-0001	OLIVAR	S		0,99		0,99	0,99
170000005419581	18-068-003-00407-0001	OLIVAR	S		1,16		1,16	1,16
170000005419582	18-068-002-00356-0003	OLIVAR	S		0,96		0,96	0,96
170000005419583	18-068-002-00093-0002	OLIVAR	R		1,34		1,34	1,34

INCIDENCIAS

INCIDENCIA DESCRIPCIÓN

2454	Solicitante de intervención 6613 cuyo regimen de afiliación a la SS no es ni el sistema especial agrario(cuenta ajena) ni autonomo con actividad agraria.
74018	Productor que no es agricultor a título principal, según los datos del ejercicio fiscal n-1 y seguridad socia.
74053	Importe inferior a 100 Euros

(1) Con incidencias que retienen pago o deniegan el expediente.

(2) Se calcula sobre superficie declarada admisible.

(3) Aplicación del artículo 16 bis del RD 147/2023.

(4) Expediente con algunos recintos de pastos permanentes ubicados en espacios protegidos donde la carga ganadera mínima será 0,1 UGM/ha.

Puede verificar la integridad de una copia de este documento mediante la lectura del código QR adjunto o mediante el acceso a la dirección <https://ws050.juntadeandalucia.es/verificarFirma> indicando el código de VERIFICACIÓN

FIRMADO POR	RAQUEL MARIA ESPIN CRESPO	17/10/2024
VERIFICACIÓN	Pk2jmJDVJQXVSF7B6ESWF6FEMYA9VL	PÁG. 1764/3958





APELLIDOS Y NOMBRE / RAZÓN SOCIAL

SANCHEZ LOZANO YOLANDA

NIF
****7965*

EXPEDIENTE
1065386

RESOLUCIÓN
DENEGACIÓN DE LA AYUDA

DATOS DE MANTENIMIENTO UNIDADES

GRUPO DE PAGO	Sup. Dec. Admisible	Sup. Resuelta	Sobredecl.	% Sobredecl.
ZONAS DE LIMITACIONES NATURALES	0,00	0,00	0,00	0,00

RESUMEN DE PAGOS

	IMPORTE (Euros)			
	RESUELTO	FEADER	MAPA	CAPADR
A pagar	0,00	0,00	0,00	0,00

APLICACIÓN DE REDUCCIONES Y PENALIZACIONES (%)

Criterios de subvencionabilidad (1)	Presentación tardía	Omisión declaración	Condicionalidad
100,00	0,00	0,00	0,00

IMPORTE (Euros)

Calculado(2)	Reducción	Penalización	Reducción Penalización (3)	Penalización adicional	Resuelto	FEADER	MAPA	CAPADR
0,00 €	0,00 €	0,00 €	0,00 €	0,00 €	0,00 €	0,00 €	0,00 €	0,00 €
Importe Unitario:	54,00 €	Nuevo Importe Unitario:	0,00 €					

RECINTOS PROPUESTOS

REF.	REFERENCIA SIGPAC	CULTIVO	S/R	USO SIGPAC	Sup. Dec. admisible	Sup. Campo	Sup. Determ.	Sup. Resuelta
170000005228817	18-054-002-00353-0003	OTROS FRUTALES	R		0,03		0,03	0,03
170000005228818	18-054-002-00352-0001	OLIVAR	R		0,03		0,03	0,03
170000005228819	18-054-002-00346-0003	OLIVAR	R		0,19		0,19	0,19
170000005228820	18-054-002-00353-0001	OLIVAR	R		0,03		0,03	0,03
170000005228821	18-054-006-00118-0001	ALMENDROS	S		2,75		2,75	2,75
170000005228822	18-054-005-00510-0001	ALMENDROS	S		0,45		0,45	0,45
170000005228823	18-054-005-00506-0001	ALMENDROS	S		0,26		0,26	0,26

INCIDENCIAS

INCIDENCIA DESCRIPCIÓN

- 2454 Solicitante de intervención 6613 cuyo regimen de afiliacion a la SS no es ni el sistema especial agrario(cuenta ajena) ni autonomo con actividad agraria.
- 74018 Productor que no es agricultor a título principal, según los datos del ejercicio fiscal n-1 y seguridad socia.
- 74053 Importe inferior a 100 Euros
- 74336 Recinto con uso declarado o cultivo declarado NO válido
Recinto:18-054-002-00346-00001 Cultivo:358000 MEZCLA DE FORESTALES-SIN VARIEDAD Secano Uso Sigpac:FO

(1) Con incidencias que retienen pago o deniegan el expediente.

(2) Se calcula sobre superficie declarada admisible.

(3) Aplicación del artículo 16 bis del RD 147/2023.

(4) Expediente con algunos recintos de pastos permanentes ubicados en espacios protegidos donde la carga ganadera mínima será 0,1 UGM/ha.

Puede verificar la integridad de una copia de este documento mediante la lectura del código QR adjunto o mediante el acceso a la dirección <https://ws050.juntadeandalucia.es/verificarFirma> indicando el código de VERIFICACIÓN

FIRMADO POR	RAQUEL MARIA ESPIN CRESPO	17/10/2024	
VERIFICACIÓN	Pk2jmJDVJQXVSF7B6ESWF6FEMYA9VL	PÁG. 1765/3958	



APELLIDOS Y NOMBRE / RAZÓN SOCIAL

SANCHEZ PEREZ JAIME ANGEL

NIF

****4171*

EXPEDIENTE

1122778

RESOLUCIÓN

DENEGACIÓN DE LA AYUDA

DATOS DE MANTENIMIENTO UNIDADES

GRUPO DE PAGO

ZONAS DE LIMITACIONES NATURALES

Sup. Dec. Admisible

1,29

Sup. Resuelta

1,29

Sobredecl.

0,00

% Sobredecl.

0,00

RESUMEN DE PAGOS

IMPORTE (Euros)

	RESUELTO	FEADER	MAPA	CAPADR
A pagar	0,00	0,00	0,00	0,00

APLICACIÓN DE REDUCCIONES Y PENALIZACIONES (%)

Criterios de subvencionabilidad (1)	Presentación tardía	Omisión declaración	Condicionalidad
100,00	0,00	0,00	0,00

IMPORTE (Euros)

Calculado(2)	Reducción	Penalización	Reducción Penalización (3)	Penalización adicional	Resuelto	FEADER	MAPA	CAPADR
69,66 €	0,00 €	0,00 €	0,00 €	0,00 €	0,00 €	0,00 €	0,00 €	0,00 €
Importe Unitario:	54,00 €	Nuevo Importe Unitario:	54,00 €					

RECINTOS PROPUESTOS

REF.	REFERENCIA SIGPAC	CULTIVO	S/R	USO SIGPAC	Sup. Dec. admisible	Sup. Campo	Sup. Determ.	Sup. Resuelta
170000007127403	18-161-002-00097-0001	OLIVAR	S		1,29		1,29	1,29

INCIDENCIAS

INCIDENCIA DESCRIPCIÓN

74053 Importe inferior a 100 Euros

(1) Con incidencias que retienen pago o deniegan el expediente.

(2) Se calcula sobre superficie declarada admisible.

(3) Aplicación del artículo 16 bis del RD 147/2023.

(4) Expediente con algunos recintos de pastos permanentes ubicados en espacios protegidos donde la carga ganadera mínima será 0,1 UGM/ha.

Puede verificar la integridad de una copia de este documento mediante la lectura del código QR adjunto o mediante el acceso a la dirección <https://ws050.juntadeandalucia.es/verificarFirma> indicando el código de VERIFICACIÓN

FIRMADO POR	RAQUEL MARIA ESPIN CRESPO	17/10/2024	
VERIFICACIÓN	Pk2jmJDVJQXVSF7B6ESWF6FEMYA9VL	PÁG. 1766/3958	



APELLIDOS Y NOMBRE / RAZÓN SOCIAL

SANCHEZ RAMIREZ ANTONIO JESUS

NIF
***0273*

EXPEDIENTE
1274537

RESOLUCIÓN

DENEGACIÓN DE LA AYUDA

DATOS DE MANTENIMIENTO UNIDADES

GRUPO DE PAGO

ZONAS DE LIMITACIONES NATURALES

Sup. Dec. Admisible
0,00

Sup. Resuelta
0,00

Sobredecl.
0,00

% Sobredecl.
0,00

RESUMEN DE PAGOS

	IMPORTE (Euros)			
	RESUELTO	FEADER	MAPA	CAPADR
A pagar	0,00	0,00	0,00	0,00

APLICACIÓN DE REDUCCIONES Y PENALIZACIONES (%)

Crterios de subvencionabilidad (1)	Presentación tardía	Omisión declaración	Condicionalidad
100,00	0,00	0,00	0,00

IMPORTE (Euros)

Calculado(2)	Reducción	Penalización	Reducción Penalización (3)	Penalización adicional	Resuelto	FEADER	MAPA	CAPADR
0,00 €	0,00 €	0,00 €	0,00 €	0,00 €	0,00 €	0,00 €	0,00 €	0,00 €
Importe Unitario:	54,00 €	Nuevo Importe Unitario:	0,00 €					

INCIDENCIAS

INCIDENCIA DESCRIPCIÓN

- 74051 Solicitante de intervención 6613, que no declara ningun recinto en zona desfavorecida.
- 74053 Importe inferior a 100 Euros

(1) Con incidencias que retienen pago o deniegan el expediente.

(2) Se calcula sobre superficie declarada admisible.

(3) Aplicación del artículo 16 bis del RD 147/2023.

(4) Expediente con algunos recintos de pastos permanentes ubicados en espacios protegidos donde la carga ganadera mínima será 0,1 UGM/ha.

Puede verificar la integridad de una copia de este documento mediante la lectura del código QR adjunto o mediante el acceso a la dirección <https://ws050.juntadeandalucia.es/verificarFirma> indicando el código de VERIFICACIÓN

FIRMADO POR	RAQUEL MARIA ESPIN CRESPO	17/10/2024	
VERIFICACIÓN	Pk2jmJDVJQXVSF7B6ESWF6FEMYA9VL	PÁG. 1767/3958	



APELLIDOS Y NOMBRE / RAZÓN SOCIAL

SANCHEZ TORRECILLAS JOSE MARIA

NIF

****1575*

EXPEDIENTE

1183323

RESOLUCIÓN

DENEGACIÓN DE LA AYUDA

DATOS DE MANTENIMIENTO UNIDADES

GRUPO DE PAGO

ZONAS DE LIMITACIONES NATURALES

Sup. Dec. Admisible

0,00

Sup. Resuelta

0,00

Sobredecl.

0,00

% Sobredecl.

0,00

RESUMEN DE PAGOS

IMPORTE (Euros)

	RESUELTO	FEADER	MAPA	CAPADR
A pagar	0,00	0,00	0,00	0,00

APLICACIÓN DE REDUCCIONES Y PENALIZACIONES (%)

Crterios de subvencionabilidad (1)	Presentación tardía	Omisión declaración	Condicionalidad
100,00	0,00	0,00	0,00

IMPORTE (Euros)

Calculado(2)	Reducción	Penalización	Reducción Penalización (3)	Penalización adicional	Resuelto	FEADER	MAPA	CAPADR
0,00 €	0,00 €	0,00 €	0,00 €	0,00 €	0,00 €	0,00 €	0,00 €	0,00 €
Importe Unitario:	54,00 €	Nuevo Importe Unitario:	0,00 €					

(1) Con incidencias que retienen pago o deniegan el expediente.

(2) Se calcula sobre superficie declarada admisible.

(3) Aplicación del artículo 16 bis del RD 147/2023.

(4) Expediente con algunos recintos de pastos permanentes ubicados en espacios protegidos donde la carga ganadera mínima será 0,1 UGM/ha.

Puede verificar la integridad de una copia de este documento mediante la lectura del código QR adjunto o mediante el acceso a la dirección <https://ws050.juntadeandalucia.es/verificarFirma> indicando el código de VERIFICACIÓN

FIRMADO POR	RAQUEL MARIA ESPIN CRESPO	17/10/2024	
VERIFICACIÓN	Pk2jmJDVJQXVSF7B6ESWF6FEMYA9VL	PÁG. 1768/3958	



RECINTOS PROPUESTOS

REF.	REFERENCIA SIGPAC	CULTIVO	S/R	USO SIGPAC	Sup. Dec. admisible	Sup. Campo	Sup. Determ.	Sup. Resulta
-1328633	18-054-002-00292-0002	OLIVAR	S		2,05		2,05	2,05
-1328631	18-054-002-00249-0001	OLIVAR	S		0,55		0,55	0,55
-1328629	18-054-002-00493-0002	OLIVAR	S		3,41		3,41	3,41
-1328627	18-054-002-00205-0006	OLIVAR	S		0,02		0,02	0,02
-1328626	18-054-002-00205-0005	OLIVAR	S		0,38		0,38	0,38
-1328623	18-054-002-00205-0002	OLIVAR	S		5,30		5,30	5,30
-1328621	18-054-002-00242-0002	OLIVAR	S		0,44		0,44	0,44
-1328619	18-054-002-00324-0007	OLIVAR	S		8,64		8,64	8,64
-1328618	18-054-002-00324-0006	OLIVAR	S		0,13		0,13	0,13
-1328614	18-054-002-00239-0001	OLIVAR	S		3,01		3,01	3,01
-1328613	18-054-002-00506-0001	OLIVAR	S		0,36		0,36	0,36
-1328612	18-054-002-00238-0001	OLIVAR	S		3,65		3,65	3,65
-1328611	18-054-002-00505-0001	OLIVAR	S		2,21		2,21	2,21
-1097034	18-054-003-00066-0002	GUISANTES	S		14,71		14,71	14,71
-470505	18-054-004-00032-0001	CEBADA	S		13,69		13,69	13,69
4225266	18-054-001-00633-0001	OLIVAR	S		0,60		0,60	0,60
4590213	18-054-001-00517-0001	BARBECHO TRADICIONAL	S		1,04		1,04	1,04
4590221	18-054-001-00144-0002	BARBECHO TRADICIONAL	S		0,39		0,39	0,39
6856215	18-054-001-00495-0001	CEBADA	S		1,13		1,13	1,13
6856216	18-054-001-00495-0002	OLIVAR	S		1,87		1,87	1,87
6879583	18-054-003-00031-0001	ALMENDROS	S		3,86		3,86	3,86
6879584	18-054-003-00031-0005	ALMENDROS	S		0,10		0,10	0,10
6879585	18-054-003-00031-0007	ALMENDROS	S		5,12		5,12	5,12
1700000007247950	18-054-001-00215-0001	BARBECHO TRADICIONAL	S		0,45		0,45	0,45
1700000007247951	18-054-900-09601-0056	BARBECHO TRADICIONAL	S		0,02		0,02	0,02
1700000007247952	18-054-001-00327-0002	BARBECHO TRADICIONAL	S		0,75		0,75	0,75
1700000007247953	18-054-001-00220-0001	BARBECHO TRADICIONAL	S		0,39		0,39	0,39
1700000007247954	18-054-900-09601-0054	BARBECHO TRADICIONAL	S		0,02		0,02	0,02
1700000007247955	18-054-001-00402-0001	BARBECHO TRADICIONAL	S		0,91		0,91	0,91
1700000007247956	18-054-001-00402-0002	OLIVAR	S		0,03		0,03	0,03
1700000007247957	18-054-900-09601-0013	BARBECHO TRADICIONAL	S		0,02		0,02	0,02
1700000007247958	18-054-001-00095-0001	BARBECHO TRADICIONAL	S		0,50		0,50	0,50
1700000007247961	18-054-002-00012-0001	BARBECHO TRADICIONAL	S		0,71		0,71	0,71
1700000007247963	18-054-003-00031-0004	ALMENDROS	S		18,24		18,24	18,24
1700000007247964	18-054-003-00048-0001	BARBECHO TRADICIONAL	S		15,81		15,81	15,81
1700000007247968	18-054-004-00308-0002	OLIVAR	S		2,27		2,27	2,27
1700000007247970	18-054-009-00361-0002	OLIVAR	S		6,40		6,40	6,40
1700000007247971	18-054-001-00464-0003	BARBECHO TRADICIONAL	S		0,94		0,94	0,94
1700000007247972	18-054-001-00412-0001	GUISANTES	S		0,54		0,54	0,54
1700000007247973	18-054-001-00410-0001	GUISANTES	S		0,46		0,46	0,46
1700000007247974	18-054-001-00411-0001	GUISANTES	S		0,39		0,39	0,39
1700000007247975	18-054-900-09601-0037	GUISANTES	S		0,06		0,06	0,06
1700000007247976	18-054-001-00465-0002	BARBECHO TRADICIONAL	S		0,96		0,96	0,96
1700000007247980	18-054-001-00528-0001	BARBECHO TRADICIONAL	S		1,21		1,21	1,21
1700000007247982	18-054-002-00289-0002	BARBECHO TRADICIONAL	S		2,00		2,00	2,00
1700000007247983	18-054-001-00134-0001	CEBADA	S		0,77		0,77	0,77
1700000007247984	18-054-004-00302-0001	TRIGO BLANDO	S		6,50		6,50	6,50
1700000007247985	18-054-001-00496-0002	CEBADA	S		2,43		2,43	2,43
1700000007247986	18-054-001-00497-0001	CEBADA	S		1,75		1,75	1,75
1700000007247988	18-054-004-00301-0001	TRIGO BLANDO	S		5,25		5,25	5,25
1700000007247990	18-054-001-00509-0001	CEBADA	S		1,67		1,67	1,67
1700000007247991	18-054-001-00510-0001	CEBADA	S		1,79		1,79	1,79

(1) Con incidencias que retienen pago o deniegan el expediente.

(2) Se calcula sobre superficie declarada admisible.

(3) Aplicación del artículo 16 bis del RD 147/2023.

(4) Expediente con algunos recintos de pastos permanentes ubicados en espacios protegidos donde la carga ganadera mínima será 0,1 UGM/ha.

Puede verificar la integridad de una copia de este documento mediante la lectura del código QR adjunto o mediante el acceso a la dirección <https://ws050.juntadeandalucia.es/verificarFirma> indicando el código de VERIFICACIÓN

FIRMADO POR

RAQUEL MARIA ESPIN CRESPO

17/10/2024

VERIFICACIÓN

Pk2jmJDVJQXVSF7B6ESWF6FEMYA9VL

PÁG. 1769/3958





RECINTOS PROPUESTOS

REF.	REFERENCIA SIGPAC	CULTIVO	S/R	USO SIGPAC	Sup. Dec. admisible	Sup. Campo	Sup. Determ.	Sup. Resuelta
170000007247992	18-054-900-09601-0038	CEBADA	S		0,12		0,12	0,12
170000007247997	18-054-001-00272-0002	OLIVAR	S		6,42		6,42	6,42
170000007247998	18-054-001-00036-0003	OLIVAR	S		0,82		0,82	0,82
170000007247999	18-054-001-00333-0001	OLIVAR	S		0,94		0,94	0,94
170000007248000	18-054-001-00327-0001	OLIVAR	S		0,44		0,44	0,44
170000007248001	18-054-001-00037-0002	OLIVAR	S		2,44		2,44	2,44
170000007248002	18-054-001-00380-0002	OLIVAR	S		0,32		0,32	0,32
170000007248003	18-054-001-00070-0002	OLIVAR	S		0,47		0,47	0,47
170000007248004	18-054-001-00065-0002	OLIVAR	S		1,96		1,96	1,96
170000007248005	18-054-004-00025-0001	OLIVAR	R		2,01		2,01	2,01
170000007248006	18-054-004-00308-0003	OLIVAR	S		3,11		3,11	3,11
170000007248007	18-054-003-00039-0001	OLIVAR	S		2,77		2,77	2,77
170000007248008	18-054-004-00025-0002	OLIVAR	R		1,11		1,11	1,11
170000007248013	18-054-002-00307-0001	OLIVAR	S		2,56		2,56	2,56
170000007248014	18-054-002-00303-0001	OLIVAR	S		0,64		0,64	0,64
170000007248015	18-054-003-00013-0001	OLIVAR	R		2,29		2,29	2,29
170000007248016	18-054-002-00308-0001	OLIVAR	S		2,44		2,44	2,44
170000007248017	18-054-001-00465-0001	OLIVAR	S		0,44		0,44	0,44
170000007248018	18-054-001-00464-0001	OLIVAR	S		0,04		0,04	0,04
170000007248019	18-054-002-00297-0001	OLIVAR	S		0,95		0,95	0,95
170000007248020	18-054-001-00541-0002	OLIVAR	S		1,60		1,60	1,60
170000007248021	18-054-001-00220-0002	OLIVAR	S		0,02		0,02	0,02
170000007248022	18-054-001-00448-0001	OLIVAR	S		1,85		1,85	1,85
170000007248023	18-054-001-00446-0003	OLIVAR	S		0,01		0,01	0,01
170000007248024	18-054-001-00457-0003	OLIVAR	S		2,01		2,01	2,01
170000007248025	18-054-001-00464-0002	OLIVAR	S		0,29		0,29	0,29
170000007248026	18-054-003-00039-0002	GUISANTES	S		2,18		2,18	2,18
170000007248027	18-054-001-00403-0001	OLIVAR	S		0,58		0,58	0,58
170000007248028	18-054-003-00045-0002	GUISANTES	S		0,21		0,21	0,21
170000007248029	18-054-001-00446-0001	OLIVAR	S		0,83		0,83	0,83
170000007248030	18-054-003-00038-0002	ALMENDROS	S		9,62		9,62	9,62
170000007248031	18-054-001-00445-0001	OLIVAR	S		2,11		2,11	2,11
170000007248032	18-054-001-00036-0002	ALMENDROS	S		0,23		0,23	0,23
170000007248033	18-054-003-00048-0002	ALMENDROS	S		3,92		3,92	3,92
170000007248034	18-054-003-00038-0001	ALMENDROS	S		8,70		8,70	8,70
170000007248037	18-054-001-00536-0001	ALMENDROS	S		0,84		0,84	0,84

INCIDENCIAS

INCIDENCIA DESCRIPCIÓN

- 2454 Solicitante de intervención 6613 cuyo regimen de afiliacion a la SS no es ni el sistema especial agrario(cuenta ajena) ni autonomo con actividad agraria.
- 74018 Productor que no es agricultor a título principal, según los datos del ejercicio fiscal n-1 y seguridad socia.
- 74053 Importe inferior a 100 Euros

Datos considerados para el Cálculo de la Carga Ganadera del expediente

Superficie determinada para Cálculo Carga Ganadera: 0,00 ha
 Carga Ganadera del Expediente: 0,00 ugm/ha

Incidenias de carga ganadera

INCIDENCIA DESCRIPCIÓN

(1) Con incidencias que retienen pago o deniegan el expediente.
 (2) Se calcula sobre superficie declarada admisible.
 (3) Aplicación del artículo 16 bis del RD 147/2023.
 (4) Expediente con algunos recintos de pastos permanentes ubicados en espacios protegidos donde la carga ganadera mínima será 0,1 UGM/ha.

Puede verificar la integridad de una copia de este documento mediante la lectura del código QR adjunto o mediante el acceso a la dirección https://ws050.juntadeandalucia.es/verificarFirma indicando el código de VERIFICACIÓN			
FIRMADO POR	RAQUEL MARIA ESPIN CRESPO	17/10/2024	
VERIFICACIÓN	Pk2jmJDVJQXVSF7B6ESWF6FEMYA9VL	PÁG. 1770/3958	



86132	Recinto superficie forrajera que no realiza la actividad de producción de pastoreo.
Recinto:18-054-001-00517-00001	Cultivo:20000 BARBECHO TRADICIONAL-SIN VARIEDAD Secano
Recinto:18-054-001-00144-00002	Cultivo:20000 BARBECHO TRADICIONAL-SIN VARIEDAD Secano
Recinto:18-054-001-00215-00001	Cultivo:20000 BARBECHO TRADICIONAL-SIN VARIEDAD Secano
Recinto:18-054-900-09601-00056	Cultivo:20000 BARBECHO TRADICIONAL-SIN VARIEDAD Secano
Recinto:18-054-001-00327-00002	Cultivo:20000 BARBECHO TRADICIONAL-SIN VARIEDAD Secano
Recinto:18-054-001-00220-00001	Cultivo:20000 BARBECHO TRADICIONAL-SIN VARIEDAD Secano
Recinto:18-054-900-09601-00054	Cultivo:20000 BARBECHO TRADICIONAL-SIN VARIEDAD Secano
Recinto:18-054-001-00402-00001	Cultivo:20000 BARBECHO TRADICIONAL-SIN VARIEDAD Secano
Recinto:18-054-900-09601-00013	Cultivo:20000 BARBECHO TRADICIONAL-SIN VARIEDAD Secano
Recinto:18-054-001-00095-00001	Cultivo:20000 BARBECHO TRADICIONAL-SIN VARIEDAD Secano
Recinto:18-054-002-00012-00001	Cultivo:20000 BARBECHO TRADICIONAL-SIN VARIEDAD Secano
Recinto:18-054-003-00048-00001	Cultivo:20000 BARBECHO TRADICIONAL-SIN VARIEDAD Secano
Recinto:18-054-001-00464-00003	Cultivo:20000 BARBECHO TRADICIONAL-SIN VARIEDAD Secano
Recinto:18-054-001-00465-00002	Cultivo:20000 BARBECHO TRADICIONAL-SIN VARIEDAD Secano
Recinto:18-054-001-00528-00001	Cultivo:20000 BARBECHO TRADICIONAL-SIN VARIEDAD Secano
Recinto:18-054-002-00289-00002	Cultivo:20000 BARBECHO TRADICIONAL-SIN VARIEDAD Secano

(1) Con incidencias que retienen pago o deniegan el expediente.

(2) Se calcula sobre superficie declarada admisible.

(3) Aplicación del artículo 16 bis del RD 147/2023.

(4) Expediente con algunos recintos de pastos permanentes ubicados en espacios protegidos donde la carga ganadera mínima será 0,1 UGM/ha.

Puede verificar la integridad de una copia de este documento mediante la lectura del código QR adjunto o mediante el acceso a la dirección <https://ws050.juntadeandalucia.es/verificarFirma> indicando el código de VERIFICACIÓN

FIRMADO POR	RAQUEL MARIA ESPIN CRESPO	17/10/2024	
VERIFICACIÓN	Pk2jmJDVJQXVSF7B6ESWF6FEMYA9VL	PÁG. 1771/3958	



APELLIDOS Y NOMBRE / RAZÓN SOCIAL

SANTIAGO BOLIVAR JAIRO

NIF

***6079*

EXPEDIENTE

1194528

RESOLUCIÓN

DENEGACIÓN DE LA AYUDA

DATOS DE MANTENIMIENTO UNIDADES

GRUPO DE PAGO

ZONAS DE LIMITACIONES NATURALES

Sup. Dec. Admisible

1,49

Sup. Resuelta

1,49

Sobredecl.

0,00

% Sobredecl.

0,00

RESUMEN DE PAGOS

IMPORTE (Euros)

	RESUELTO	FEADER	MAPA	CAPADR
A pagar	0,00	0,00	0,00	0,00

APLICACIÓN DE REDUCCIONES Y PENALIZACIONES (%)

Criterios de subvencionabilidad (1)	Presentación tardía	Omisión declaración	Condicionalidad
100,00	0,00	0,00	0,00

IMPORTE (Euros)

Calculado(2)	Reducción	Penalización	Reducción Penalización (3)	Penalización adicional	Resuelto	FEADER	MAPA	CAPADR
80,46 €	0,00 €	0,00 €	0,00 €	0,00 €	0,00 €	0,00 €	0,00 €	0,00 €
Importe Unitario:	54,00 €	Nuevo Importe Unitario:	54,00 €					

RECINTOS PROPUESTOS

REF.	REFERENCIA SIGPAC	CULTIVO	S/R	USO SIGPAC	Sup. Dec. admisible	Sup. Campo	Sup. Determ.	Sup. Resuelta
170000005924749	23-027-005-00037-0001	OLIVAR	R		1,49		1,49	1,49

INCIDENCIAS

INCIDENCIA DESCRIPCIÓN

74053 Importe inferior a 100 Euros

(1) Con incidencias que retienen pago o deniegan el expediente.

(2) Se calcula sobre superficie declarada admisible.

(3) Aplicación del artículo 16 bis del RD 147/2023.

(4) Expediente con algunos recintos de pastos permanentes ubicados en espacios protegidos donde la carga ganadera mínima será 0,1 UGM/ha.

Puede verificar la integridad de una copia de este documento mediante la lectura del código QR adjunto o mediante el acceso a la dirección <https://ws050.juntadeandalucia.es/verificarFirma> indicando el código de VERIFICACIÓN

FIRMADO POR	RAQUEL MARIA ESPIN CRESPO	17/10/2024	
VERIFICACIÓN	Pk2jmJDVJQXVSF7B6ESWF6FEMYA9VL	PÁG. 1772/3958	



APELLIDOS Y NOMBRE / RAZÓN SOCIAL

SANTOS HISPAN JUAN PABLO

NIF

****7639*

EXPEDIENTE

1281770

RESOLUCIÓN

DENEGACIÓN DE LA AYUDA

DATOS DE MANTENIMIENTO UNIDADES

GRUPO DE PAGO

ZONAS DE LIMITACIONES NATURALES

Sup. Dec. Admisible

0,00

Sup. Resuelta

0,00

Sobredecl.

0,00

% Sobredecl.

0,00

RESUMEN DE PAGOS

IMPORTE (Euros)

	RESUELTO	FEADER	MAPA	CAPADR
A pagar	0,00	0,00	0,00	0,00

APLICACIÓN DE REDUCCIONES Y PENALIZACIONES (%)

Crterios de subvencionabilidad (1)	Presentación tardía	Omisión declaración	Condicionalidad
100,00	0,00	0,00	0,00

IMPORTE (Euros)

Calculado(2)	Reducción	Penalización	Reducción Penalización (3)	Penalización adicional	Resuelto	FEADER	MAPA	CAPADR
0,00 €	0,00 €	0,00 €	0,00 €	0,00 €	0,00 €	0,00 €	0,00 €	0,00 €
Importe Unitario:	54,00 €	Nuevo Importe Unitario:	0,00 €					

RECINTOS PROPUESTOS

REF.	REFERENCIA SIGPAC	CULTIVO	S/R	USO SIGPAC	Sup. Dec. admisible	Sup. Campo	Sup. Determ.	Sup. Resuelta
1700000004798802	18-107-001-00377-0001	OLIVAR	S		0,08		0,08	0,08
1700000004798803	18-107-001-00378-0001	OLIVAR	S		3,07		3,07	3,07
1700000004798804	18-107-001-00380-0001	OLIVAR	S		1,28		1,28	1,28
1700000004798806	18-107-001-00390-0001	OLIVAR	S		1,72		1,72	1,72
1700000004798807	18-107-001-00389-0002	OLIVAR	S		0,04		0,04	0,04
1700000004798809	18-107-001-00532-0001	OLIVAR	S		1,18		1,18	1,18
1700000004871912	18-107-002-00209-0002	OLIVAR	S		12,31		12,31	12,31
1700000004871913	18-107-002-00331-0001	OLIVAR	S		0,76		0,76	0,76
1700000004871914	18-107-002-00210-0003	OLIVAR	S		3,71		3,71	3,71

INCIDENCIAS

INCIDENCIA DESCRIPCIÓN

2454	Solicitante de intervención 6613 cuyo regimen de afiliacion a la SS no es ni el sistema especial agrario(cuenta ajena) ni autonomo con actividad agraria.
74018	Productor que no es agricultor a titulo principal, según los datos del ejercicio fiscal n-1 y seguridad socia.
74053	Importe inferior a 100 Euros

(1) Con incidencias que retienen pago o deniegan el expediente.

(2) Se calcula sobre superficie declarada admisible.

(3) Aplicación del artículo 16 bis del RD 147/2023.

(4) Expediente con algunos recintos de pastos permanentes ubicados en espacios protegidos donde la carga ganadera mínima será 0,1 UGM/ha.

Puede verificar la integridad de una copia de este documento mediante la lectura del código QR adjunto o mediante el acceso a la dirección <https://ws050.juntadeandalucia.es/verificarFirma> indicando el código de VERIFICACIÓN

FIRMADO POR

RAQUEL MARIA ESPIN CRESPO

17/10/2024

VERIFICACIÓN

Pk2jmJDVJQXVSF7B6ESWF6FEMYA9VL

PÁG. 1773/3958





APELLIDOS Y NOMBRE / RAZÓN SOCIAL

SANTOS LOPEZ BEATRIZ

NIF

***0160*

EXPEDIENTE

1049534

RESOLUCIÓN

DENEGACIÓN DE LA AYUDA

DATOS DE MANTENIMIENTO UNIDADES

GRUPO DE PAGO

ZONAS DE LIMITACIONES NATURALES

Sup. Dec. Admisible

0,00

Sup. Resuelta

0,00

Sobredecl.

0,00

% Sobredecl.

0,00

RESUMEN DE PAGOS

IMPORTE (Euros)

	RESUELTO	FEADER	MAPA	CAPADR
A pagar	0,00	0,00	0,00	0,00

APLICACIÓN DE REDUCCIONES Y PENALIZACIONES (%)

Criterios de subvencionabilidad (1)	Presentación tardía	Omisión declaración	Condicionabilidad
100,00	0,00	0,00	0,00

IMPORTE (Euros)

Calculado(2)	Reducción	Penalización	Reducción Penalización (3)	Penalización adicional	Resuelto	FEADER	MAPA	CAPADR
0,00 €	0,00 €	0,00 €	0,00 €	0,00 €	0,00 €	0,00 €	0,00 €	0,00 €
Importe Unitario:	54,00 €	Nuevo Importe Unitario:	0,00 €					

INCIDENCIAS

INCIDENCIA DESCRIPCIÓN

74051	Solicitante de intervención 6613, que no declara ningun recinto en zona desfavorecida.
74053	Importe inferior a 100 Euros

(1) Con incidencias que retienen pago o deniegan el expediente.

(2) Se calcula sobre superficie declarada admisible.

(3) Aplicación del artículo 16 bis del RD 147/2023.

(4) Expediente con algunos recintos de pastos permanentes ubicados en espacios protegidos donde la carga ganadera mínima será 0,1 UGM/ha.

Puede verificar la integridad de una copia de este documento mediante la lectura del código QR adjunto o mediante el acceso a la dirección <https://ws050.juntadeandalucia.es/verificarFirma> indicando el código de VERIFICACIÓN

FIRMADO POR	RAQUEL MARIA ESPIN CRESPO	17/10/2024	
VERIFICACIÓN	Pk2jmJDVJQXVSF7B6ESWF6FEMYA9VL	PÁG. 1774/3958	



APELLIDOS Y NOMBRE / RAZÓN SOCIAL

SANTOS PIREZ ANTONIO LUIS

NIF

****3133*

EXPEDIENTE

1239372

RESOLUCIÓN

DENEGACIÓN DE LA AYUDA

DATOS DE MANTENIMIENTO UNIDADES

GRUPO DE PAGO

ZONAS DE LIMITACIONES NATURALES

**Sup. Dec.
Admisible**
0,00

**Sup.
Resuelta**
0,00

Sobredecl.
0,00

% Sobredecl.
0,00

RESUMEN DE PAGOS

	IMPORTE (Euros)			
	RESUELTO	FEADER	MAPA	CAPADR
A pagar	0,00	0,00	0,00	0,00

APLICACIÓN DE REDUCCIONES Y PENALIZACIONES (%)

Criterios de subvencionabilidad (1)	Presentación tardía	Omisión declaración	Condicionabilidad
100,00	0,00	0,00	0,00

IMPORTE (Euros)

Calculado(2)	Reducción	Penalización	Reducción Penalización (3)	Penalización adicional	Resuelto	FEADER	MAPA	CAPADR
0,00 €	0,00 €	0,00 €	0,00 €	0,00 €	0,00 €	0,00 €	0,00 €	0,00 €
Importe Unitario:	54,00 €	Nuevo Importe Unitario:	0,00 €					

INCIDENCIAS

INCIDENCIA DESCRIPCIÓN

- 2454 Solicitante de intervención 6613 cuyo regimen de afiliacion a la SS no es ni el sistema especial agrario(cuenta ajena) ni autonomo con actividad agraria.
- 74018 Productor que no es agricultor a título principal, según los datos del ejercicio fiscal n-1 y seguridad socia.
- 74051 Solicitante de intervención 6613, que no declara ningun recinto en zona desfavorecida.
- 74053 Importe inferior a 100 Euros

(1) Con incidencias que retienen pago o deniegan el expediente.

(2) Se calcula sobre superficie declarada admisible.

(3) Aplicación del artículo 16 bis del RD 147/2023.

(4) Expediente con algunos recintos de pastos permanentes ubicados en espacios protegidos donde la carga ganadera mínima será 0,1 UGM/ha.

Puede verificar la integridad de una copia de este documento mediante la lectura del código QR adjunto o mediante el acceso a la dirección <https://ws050.juntadeandalucia.es/verificarFirma> indicando el código de VERIFICACIÓN

FIRMADO POR	RAQUEL MARIA ESPIN CRESPO	17/10/2024	
VERIFICACIÓN	Pk2jmJDVJQXVSF7B6ESWF6FEMYA9VL	PÁG. 1775/3958	



APELLIDOS Y NOMBRE / RAZÓN SOCIAL

SAURA IZQUIERDO NOELIA

NIF
****8206*

EXPEDIENTE
1285003

RESOLUCIÓN
DENEGACIÓN DE LA AYUDA

DATOS DE MANTENIMIENTO UNIDADES

GRUPO DE PAGO

ZONAS DE LIMITACIONES NATURALES

Sup. Dec. Admisible	Sup. Resuelta	Sobredecl.	% Sobredecl.
0,00	0,00	0,00	0,00

RESUMEN DE PAGOS

	IMPORTE (Euros)			
	RESUELTO	FEADER	MAPA	CAPADR
A pagar	0,00	0,00	0,00	0,00

APLICACIÓN DE REDUCCIONES Y PENALIZACIONES (%)

Criterios de subvencionabilidad (1)	Presentación tardía	Omisión declaración	Condicionalidad
100,00	0,00	0,00	0,00

IMPORTE (Euros)

Calculado(2)	Reducción	Penalización	Reducción Penalización (3)	Penalización adicional	Resuelto	FEADER	MAPA	CAPADR
0,00 €	0,00 €	0,00 €	0,00 €	0,00 €	0,00 €	0,00 €	0,00 €	0,00 €
Importe Unitario:	54,00 €	Nuevo Importe Unitario:	0,00 €					

RECINTOS PROPUESTOS

REF.	REFERENCIA SIGPAC	CULTIVO	S/R	USO SIGPAC	Sup. Dec. admisible	Sup. Campo	Sup. Determ.	Sup. Resuelta
5474295	18-084-005-00283-0001	OLIVAR	R		0,72		0,72	0,70
1700000003497442	18-084-005-00545-0002	ALMENDROS	S		24,63		24,63	24,63
1700000003497443	18-084-005-00553-0001	ALMENDROS	S		0,61		0,61	0,61

(1) Con incidencias que retienen pago o deniegan el expediente.

(2) Se calcula sobre superficie declarada admisible.

(3) Aplicación del artículo 16 bis del RD 147/2023.

(4) Expediente con algunos recintos de pastos permanentes ubicados en espacios protegidos donde la carga ganadera mínima será 0,1 UGM/ha.

Puede verificar la integridad de una copia de este documento mediante la lectura del código QR adjunto o mediante el acceso a la dirección <https://ws050.juntadeandalucia.es/verificarFirma> indicando el código de VERIFICACIÓN

FIRMADO POR	RAQUEL MARIA ESPIN CRESPO	17/10/2024
VERIFICACIÓN	Pk2jmJDVJQXVSF7B6ESWF6FEMYA9VL	PÁG. 1776/3958





INCIDENCIAS

INCIDENCIA DESCRIPCIÓN

- 452 Actividad agraria declarada en un recinto no compatible con el uso PA, PR o PS asignado en SIGPAC para ese recinto.
 Recinto:18-084-005-00545-00001 Cultivo:62000 PASTOS PERMANENTES DE 5 O MAS AÑOS-SIN VARIEDAD Secano USO ASIGNADO EN SIGPAC:PR
 Recinto:18-084-005-00545-00003 Cultivo:62000 PASTOS PERMANENTES DE 5 O MAS AÑOS-SIN VARIEDAD Secano USO ASIGNADO EN SIGPAC:PR
 Recinto:18-084-005-00545-00004 Cultivo:62000 PASTOS PERMANENTES DE 5 O MAS AÑOS-SIN VARIEDAD Secano USO ASIGNADO EN SIGPAC:PR
 Recinto:18-084-005-00545-00005 Cultivo:62000 PASTOS PERMANENTES DE 5 O MAS AÑOS-SIN VARIEDAD Secano USO ASIGNADO EN SIGPAC:PR
 Recinto:18-084-005-00553-00002 Cultivo:62000 PASTOS PERMANENTES DE 5 O MAS AÑOS-SIN VARIEDAD Secano USO ASIGNADO EN SIGPAC:PR
 Recinto:18-084-005-00553-00003 Cultivo:62000 PASTOS PERMANENTES DE 5 O MAS AÑOS-SIN VARIEDAD Secano USO ASIGNADO EN SIGPAC:PR
- 2454 Solicitante de intervención 6613 cuyo regimen de afiliacion a la SS no es ni el sistema especial agrario(cuenta ajena) ni autonomo con actividad agraria.
- 4272 Verifica que las líneas de declaración de las Solicitudes Únicas no tienen solapes con la capa de Retroactividad Gráfica (ambas de la misma campaña) a nivel de expediente/línea de declaración gráfica de la solicitud.
 Recinto:18-084-005-00283-00001 Cultivo: - Agregado de la referencia del recinto.:0 Zona de la referencia del recinto.:0 Superficie solapada.:0,02 Id. Incid.:98005410
- 74018 Productor que no es agricultor a título principal, según los datos del ejercicio fiscal n-1 y seguridad socia.
- 74053 Importe inferior a 100 Euros
- 86119 Carga ganadera NO cumple con el valor mínimo de 0,2 UGM/ha.
 Recinto:18-084-005-00545-00001 Cultivo:62000 PASTOS PERMANENTES DE 5 O MAS AÑOS-SIN VARIEDAD Secano Carga Ganadera:0
 Recinto:18-084-005-00545-00003 Cultivo:62000 PASTOS PERMANENTES DE 5 O MAS AÑOS-SIN VARIEDAD Secano Carga Ganadera:0
 Recinto:18-084-005-00545-00004 Cultivo:62000 PASTOS PERMANENTES DE 5 O MAS AÑOS-SIN VARIEDAD Secano Carga Ganadera:0
 Recinto:18-084-005-00545-00005 Cultivo:62000 PASTOS PERMANENTES DE 5 O MAS AÑOS-SIN VARIEDAD Secano Carga Ganadera:0
 Recinto:18-084-005-00553-00002 Cultivo:62000 PASTOS PERMANENTES DE 5 O MAS AÑOS-SIN VARIEDAD Secano Carga Ganadera:0
 Recinto:18-084-005-00553-00003 Cultivo:62000 PASTOS PERMANENTES DE 5 O MAS AÑOS-SIN VARIEDAD Secano Carga Ganadera:0
- 86121 Recinto superficie forrajera que no realiza la actividad de producción de pastoreo.
 Recinto:18-084-005-00545-00001 Cultivo:62000 PASTOS PERMANENTES DE 5 O MAS AÑOS-SIN VARIEDAD Secano Actividad Agraria del recinto:2
 Recinto:18-084-005-00545-00003 Cultivo:62000 PASTOS PERMANENTES DE 5 O MAS AÑOS-SIN VARIEDAD Secano Actividad Agraria del recinto:2
 Recinto:18-084-005-00545-00004 Cultivo:62000 PASTOS PERMANENTES DE 5 O MAS AÑOS-SIN VARIEDAD Secano Actividad Agraria del recinto:2
 Recinto:18-084-005-00545-00005 Cultivo:62000 PASTOS PERMANENTES DE 5 O MAS AÑOS-SIN VARIEDAD Secano Actividad Agraria del recinto:2
 Recinto:18-084-005-00553-00002 Cultivo:62000 PASTOS PERMANENTES DE 5 O MAS AÑOS-SIN VARIEDAD Secano Actividad Agraria del recinto:2
 Recinto:18-084-005-00553-00003 Cultivo:62000 PASTOS PERMANENTES DE 5 O MAS AÑOS-SIN VARIEDAD Secano Actividad Agraria del recinto:2
- 86122 Recinto superficie forrajera que realiza la actividad de producción de pastoreo y no declara el o los códigos del Registro de Explotaciones Ganaderas de Andalucía, REGA.
 Recinto:18-084-005-00545-00001 Cultivo:62000 PASTOS PERMANENTES DE 5 O MAS AÑOS-SIN VARIEDAD Secano
 Recinto:18-084-005-00545-00003 Cultivo:62000 PASTOS PERMANENTES DE 5 O MAS AÑOS-SIN VARIEDAD Secano
 Recinto:18-084-005-00545-00004 Cultivo:62000 PASTOS PERMANENTES DE 5 O MAS AÑOS-SIN VARIEDAD Secano
 Recinto:18-084-005-00545-00005 Cultivo:62000 PASTOS PERMANENTES DE 5 O MAS AÑOS-SIN VARIEDAD Secano
 Recinto:18-084-005-00553-00002 Cultivo:62000 PASTOS PERMANENTES DE 5 O MAS AÑOS-SIN VARIEDAD Secano
 Recinto:18-084-005-00553-00003 Cultivo:62000 PASTOS PERMANENTES DE 5 O MAS AÑOS-SIN VARIEDAD Secano
- 86124 Recinto de forrajera para Cálculo de Carga Ganadera que No pertenece a Explotación.
 Recinto:18-084-005-00545-00001 Cultivo:62000 PASTOS PERMANENTES DE 5 O MAS AÑOS-SIN VARIEDAD Secano
 Recinto:18-084-005-00545-00003 Cultivo:62000 PASTOS PERMANENTES DE 5 O MAS AÑOS-SIN VARIEDAD Secano
 Recinto:18-084-005-00545-00004 Cultivo:62000 PASTOS PERMANENTES DE 5 O MAS AÑOS-SIN VARIEDAD Secano
 Recinto:18-084-005-00545-00005 Cultivo:62000 PASTOS PERMANENTES DE 5 O MAS AÑOS-SIN VARIEDAD Secano
 Recinto:18-084-005-00553-00002 Cultivo:62000 PASTOS PERMANENTES DE 5 O MAS AÑOS-SIN VARIEDAD Secano
 Recinto:18-084-005-00553-00003 Cultivo:62000 PASTOS PERMANENTES DE 5 O MAS AÑOS-SIN VARIEDAD Secano

(1) Con incidencias que retienen pago o deniegan el expediente.

(2) Se calcula sobre superficie declarada admisible.

(3) Aplicación del artículo 16 bis del RD 147/2023.

(4) Expediente con algunos recintos de pastos permanentes ubicados en espacios protegidos donde la carga ganadera mínima será 0,1 UGM/ha.

Puede verificar la integridad de una copia de este documento mediante la lectura del código QR adjunto o mediante el acceso a la dirección <https://ws050.juntadeandalucia.es/verificarFirma> indicando el código de VERIFICACIÓN

FIRMADO POR	RAQUEL MARIA ESPIN CRESPO	17/10/2024
VERIFICACIÓN	Pk2jmJDVJQXVSF7B6ESWF6FEMYA9VL	PÁG. 1777/3958





Datos considerados para el Cálculo de la Carga Ganadera del expediente

Superficie determinada para Cálculo Carga Ganadera: 0,00 ha
Carga Ganadera del Expediente: 0,00 ugm/ha

Incidencias de carga ganadera

INCIDENCIA DESCRIPCIÓN

452	<p>Actividad agraria declarada en un recinto no compatible con el uso PA, PR o PS asignado en SIGPAC para ese recinto.</p> <p>Recinto:18-084-005-00545-00001 Cultivo:62000 PASTOS PERMANENTES DE 5 O MAS AÑOS-SIN VARIEDAD Secano USO ASIGNADO EN SIGPAC:PR</p> <p>Recinto:18-084-005-00553-00003 Cultivo:62000 PASTOS PERMANENTES DE 5 O MAS AÑOS-SIN VARIEDAD Secano USO ASIGNADO EN SIGPAC:PR</p> <p>Recinto:18-084-005-00545-00005 Cultivo:62000 PASTOS PERMANENTES DE 5 O MAS AÑOS-SIN VARIEDAD Secano USO ASIGNADO EN SIGPAC:PR</p> <p>Recinto:18-084-005-00553-00002 Cultivo:62000 PASTOS PERMANENTES DE 5 O MAS AÑOS-SIN VARIEDAD Secano USO ASIGNADO EN SIGPAC:PR</p> <p>Recinto:18-084-005-00545-00003 Cultivo:62000 PASTOS PERMANENTES DE 5 O MAS AÑOS-SIN VARIEDAD Secano USO ASIGNADO EN SIGPAC:PR</p> <p>Recinto:18-084-005-00545-00004 Cultivo:62000 PASTOS PERMANENTES DE 5 O MAS AÑOS-SIN VARIEDAD Secano USO ASIGNADO EN SIGPAC:PR</p>
86122	<p>Recinto superficie forrajera que realiza la actividad de producción de pastoreo y no declara el o los códigos del Registro de Explotaciones Ganaderas de Andalucía, REGA.</p> <p>Recinto:18-084-005-00545-00001 Cultivo:62000 PASTOS PERMANENTES DE 5 O MAS AÑOS-SIN VARIEDAD Secano</p> <p>Recinto:18-084-005-00553-00003 Cultivo:62000 PASTOS PERMANENTES DE 5 O MAS AÑOS-SIN VARIEDAD Secano</p> <p>Recinto:18-084-005-00545-00005 Cultivo:62000 PASTOS PERMANENTES DE 5 O MAS AÑOS-SIN VARIEDAD Secano</p> <p>Recinto:18-084-005-00553-00002 Cultivo:62000 PASTOS PERMANENTES DE 5 O MAS AÑOS-SIN VARIEDAD Secano</p> <p>Recinto:18-084-005-00545-00003 Cultivo:62000 PASTOS PERMANENTES DE 5 O MAS AÑOS-SIN VARIEDAD Secano</p> <p>Recinto:18-084-005-00545-00004 Cultivo:62000 PASTOS PERMANENTES DE 5 O MAS AÑOS-SIN VARIEDAD Secano</p>
86124	<p>Recinto de forrajera para Cálculo de Carga Ganadera que No pertenece a Explotación.</p> <p>Recinto:18-084-005-00545-00001 Cultivo:62000 PASTOS PERMANENTES DE 5 O MAS AÑOS-SIN VARIEDAD Secano</p> <p>Recinto:18-084-005-00553-00003 Cultivo:62000 PASTOS PERMANENTES DE 5 O MAS AÑOS-SIN VARIEDAD Secano</p> <p>Recinto:18-084-005-00545-00005 Cultivo:62000 PASTOS PERMANENTES DE 5 O MAS AÑOS-SIN VARIEDAD Secano</p> <p>Recinto:18-084-005-00553-00002 Cultivo:62000 PASTOS PERMANENTES DE 5 O MAS AÑOS-SIN VARIEDAD Secano</p> <p>Recinto:18-084-005-00545-00003 Cultivo:62000 PASTOS PERMANENTES DE 5 O MAS AÑOS-SIN VARIEDAD Secano</p> <p>Recinto:18-084-005-00545-00004 Cultivo:62000 PASTOS PERMANENTES DE 5 O MAS AÑOS-SIN VARIEDAD Secano</p>
86128	<p>Recinto de Forrajeras que no ha contabilizado para Carga Ganadera por no tener una explotación válida para el cálculo de la Carga Ganadera</p> <p>Recinto:18-084-005-00545-00001 Cultivo:62 PASTOS PERMANENTES DE 5 O MAS AÑOS-</p> <p>Recinto:18-084-005-00553-00003 Cultivo:62 PASTOS PERMANENTES DE 5 O MAS AÑOS-</p> <p>Recinto:18-084-005-00545-00005 Cultivo:62 PASTOS PERMANENTES DE 5 O MAS AÑOS-</p> <p>Recinto:18-084-005-00553-00002 Cultivo:62 PASTOS PERMANENTES DE 5 O MAS AÑOS-</p> <p>Recinto:18-084-005-00545-00003 Cultivo:62 PASTOS PERMANENTES DE 5 O MAS AÑOS-</p> <p>Recinto:18-084-005-00545-00004 Cultivo:62 PASTOS PERMANENTES DE 5 O MAS AÑOS-</p>
86132	<p>Recinto superficie forrajera que no realiza la actividad de producción de pastoreo.</p> <p>Recinto:18-084-005-00545-00001 Cultivo:62000 PASTOS PERMANENTES DE 5 O MAS AÑOS-SIN VARIEDAD Secano</p> <p>Recinto:18-084-005-00553-00003 Cultivo:62000 PASTOS PERMANENTES DE 5 O MAS AÑOS-SIN VARIEDAD Secano</p> <p>Recinto:18-084-005-00545-00005 Cultivo:62000 PASTOS PERMANENTES DE 5 O MAS AÑOS-SIN VARIEDAD Secano</p> <p>Recinto:18-084-005-00553-00002 Cultivo:62000 PASTOS PERMANENTES DE 5 O MAS AÑOS-SIN VARIEDAD Secano</p> <p>Recinto:18-084-005-00545-00003 Cultivo:62000 PASTOS PERMANENTES DE 5 O MAS AÑOS-SIN VARIEDAD Secano</p> <p>Recinto:18-084-005-00545-00004 Cultivo:62000 PASTOS PERMANENTES DE 5 O MAS AÑOS-SIN VARIEDAD Secano</p>

(1) Con incidencias que retienen pago o deniegan el expediente.
 (2) Se calcula sobre superficie declarada admisible.
 (3) Aplicación del artículo 16 bis del RD 147/2023.
 (4) Expediente con algunos recintos de pastos permanentes ubicados en espacios protegidos donde la carga ganadera mínima será 0,1 UGM/ha.

Puede verificar la integridad de una copia de este documento mediante la lectura del código QR adjunto o mediante el acceso a la dirección <https://ws050.juntadeandalucia.es/verificarFirma> indicando el código de VERIFICACIÓN

FIRMADO POR	RAQUEL MARIA ESPIN CRESPO	17/10/2024
VERIFICACIÓN	Pk2jmJDVJQXVSF7B6ESWF6FEMYA9VL	PÁG. 1778/3958





APELLIDOS Y NOMBRE / RAZÓN SOCIAL

SERRANO CARRILLO FLORIAN

NIF

***6934*

EXPEDIENTE

1255425

RESOLUCIÓN

DENEGACIÓN DE LA AYUDA

DATOS DE MANTENIMIENTO UNIDADES

GRUPO DE PAGO

ZONAS DE LIMITACIONES NATURALES

Sup. Dec. Admisible

0,00

Sup. Resuelta

0,00

Sobredecl.

0,00

% Sobredecl.

0,00

RESUMEN DE PAGOS

	IMPORTE (Euros)			
	RESUELTO	FEADER	MAPA	CAPADR
A pagar	0,00	0,00	0,00	0,00

APLICACIÓN DE REDUCCIONES Y PENALIZACIONES (%)

Crterios de subvencionabilidad (1)	Presentación tardía	Omisión declaración	Condicionalidad
100,00	0,00	0,00	0,00

IMPORTE (Euros)

Calculado(2)	Reducción	Penalización	Reducción Penalización (3)	Penalización adicional	Resuelto	FEADER	MAPA	CAPADR
0,00 €	0,00 €	0,00 €	0,00 €	0,00 €	0,00 €	0,00 €	0,00 €	0,00 €
Importe Unitario:	54,00 €	Nuevo Importe Unitario:	0,00 €					

INCIDENCIAS

INCIDENCIA DESCRIPCIÓN

74053 Importe inferior a 100 Euros

86126 Recinto de forrajera para Cálculo de Carga Ganadera que No pertenece a Explotación con UGM válida.

Recinto:18-047-002-00225-00001 Cultivo:62000 PASTOS PERMANENTES DE 5 O MAS AÑOS-SIN VARIEDAD Secano Explotacion:ES180460000354

Recinto:18-047-002-00231-00001 Cultivo:62000 PASTOS PERMANENTES DE 5 O MAS AÑOS-SIN VARIEDAD Secano Explotacion:ES180460000354

Recinto:18-047-002-00248-00001 Cultivo:62000 PASTOS PERMANENTES DE 5 O MAS AÑOS-SIN VARIEDAD Secano Explotacion:ES180460000354

Recinto:18-084-006-00489-00003 Cultivo:62000 PASTOS PERMANENTES DE 5 O MAS AÑOS-SIN VARIEDAD Secano Explotacion:ES180820000180

Datos considerados para el Cálculo de la Carga Ganadera del expediente

Superficie determinada para Cálculo Carga Ganadera: 104,29 ha

Carga Ganadera del Expediente: 0,75 ugm/ha

Explotación	Especie	Ugm Calculada para CG
ES181640000243	OVINA	78,38

Recintos Determinados para el Cálculo de Garga Ganadera

REF.	REFERENCIA SIGPAC	CULTIVO	DESCRIPCIÓN CULTIVO	S/R	SUP. RESUELTA (ha)
6920543	18-167-026-00195-00010	62000	PASTOS PERMANENTES DE 5 O MAS AÑOS-SIN VARIEDAD	S	104,29

(1) Con incidencias que retienen pago o deniegan el expediente.

(2) Se calcula sobre superficie declarada admisible.

(3) Aplicación del artículo 16 bis del RD 147/2023.

(4) Expediente con algunos recintos de pastos permanentes ubicados en espacios protegidos donde la carga ganadera mínima será 0,1 UGM/ha.

Puede verificar la integridad de una copia de este documento mediante la lectura del código QR adjunto o mediante el acceso a la dirección <https://ws050.juntadeandalucia.es/verificarFirma> indicando el código de VERIFICACIÓN

FIRMADO POR

RAQUEL MARIA ESPIN CRESPO

17/10/2024

VERIFICACIÓN

Pk2jmJDVJQXVSF7B6ESWF6FEMYA9VL

PÁG. 1779/3958





Incidencias de carga ganadera

INCIDENCIA DESCRIPCIÓN

- 86126 Recinto de forrajera para Cálculo de Carga Ganadera que No pertenece a Explotación con UGM válida.
Recinto:18-047-002-00225-00001 Cultivo:62000 PASTOS PERMANENTES DE 5 O MAS AÑOS-SIN VARIEDAD Secano
Explotacion:ES180460000354
Recinto:18-047-002-00231-00001 Cultivo:62000 PASTOS PERMANENTES DE 5 O MAS AÑOS-SIN VARIEDAD Secano
Explotacion:ES180460000354
Recinto:18-047-002-00248-00001 Cultivo:62000 PASTOS PERMANENTES DE 5 O MAS AÑOS-SIN VARIEDAD Secano
Explotacion:ES180460000354
Recinto:18-084-006-00489-00003 Cultivo:62000 PASTOS PERMANENTES DE 5 O MAS AÑOS-SIN VARIEDAD Secano
Explotacion:ES180820000180
- 86128 Recinto de Forrajes que no ha contabilizado para Carga Ganadera por no tener una explotación válida para el cálculo de la Carga Ganadera
Recinto:18-047-002-00225-00001 Cultivo:62 PASTOS PERMANENTES DE 5 O MAS AÑOS-
Recinto:18-047-002-00231-00001 Cultivo:62 PASTOS PERMANENTES DE 5 O MAS AÑOS-
Recinto:18-047-002-00248-00001 Cultivo:62 PASTOS PERMANENTES DE 5 O MAS AÑOS-
Recinto:18-084-006-00489-00003 Cultivo:62 PASTOS PERMANENTES DE 5 O MAS AÑOS-

(1) Con incidencias que retienen pago o deniegan el expediente.

(2) Se calcula sobre superficie declarada admisible.

(3) Aplicación del artículo 16 bis del RD 147/2023.

(4) Expediente con algunos recintos de pastos permanentes ubicados en espacios protegidos donde la carga ganadera mínima será 0,1 UGM/ha.

Puede verificar la integridad de una copia de este documento mediante la lectura del código QR adjunto o mediante el acceso a la dirección <https://ws050.juntadeandalucia.es/verificarFirma> indicando el código de VERIFICACIÓN

FIRMADO POR

RAQUEL MARIA ESPIN CRESPO

17/10/2024

VERIFICACIÓN

Pk2jmJDVJQXVSF7B6ESWF6FEMYA9VL

PÁG. 1780/3958





APELLIDOS Y NOMBRE / RAZÓN SOCIAL

SERRANO SERRANO CARLOS

NIF

****5432*

EXPEDIENTE

1203333

RESOLUCIÓN

DENEGACIÓN DE LA AYUDA

DATOS DE MANTENIMIENTO UNIDADES

GRUPO DE PAGO

ZONAS DE LIMITACIONES NATURALES

Sup. Dec. Admisible
0,00

Sup. Resuelta
0,00

Sobredecl.
0,00

% Sobredecl.
0,00

RESUMEN DE PAGOS

	IMPORTE (Euros)			
	RESUELTO	FEADER	MAPA	CAPADR
A pagar	0,00	0,00	0,00	0,00

APLICACIÓN DE REDUCCIONES Y PENALIZACIONES (%)

Crterios de subvencionabilidad (1)	Presentación tardía	Omisión declaración	Condicionalidad
100,00	0,00	0,00	0,00

IMPORTE (Euros)

Calculado(2)	Reducción	Penalización	Reducción Penalización (3)	Penalización adicional	Resuelto	FEADER	MAPA	CAPADR
0,00 €	0,00 €	0,00 €	0,00 €	0,00 €	0,00 €	0,00 €	0,00 €	0,00 €
Importe Unitario:	54,00 €	Nuevo Importe Unitario:	0,00 €					

RECINTOS PROPUESTOS

REF.	REFERENCIA SIGPAC	CULTIVO	S/R	USO SIGPAC	Sup. Dec. admisible	Sup. Campo	Sup. Determ.	Sup. Resuelta
-1315268	23-058-017-00307-0001	OLIVAR	R		0,01		0,01	0,01
-1315267	23-058-017-00307-0001	OLIVAR	R		0,01		0,01	0,01
-1315266	23-058-017-00112-0002	OLIVAR	R		0,04		0,04	0,04
-1315265	23-058-017-00112-0002	OLIVAR	R		0,08		0,08	0,08
170000005895617	23-058-017-00110-0001	OLIVAR	R		1,20		1,20	1,20
170000005895618	23-058-017-00111-0001	OLIVAR	R		0,57		0,57	0,57

INCIDENCIAS

INCIDENCIA DESCRIPCIÓN

2454	Solicitante de intervención 6613 cuyo regimen de afiliacion a la SS no es ni el sistema especial agrario(cuenta ajena) ni autonomo con actividad agraria.
74018	Productor que no es agricultor a título principal, según los datos del ejercicio fiscal n-1 y seguridad socia.
74053	Importe inferior a 100 Euros

(1) Con incidencias que retienen pago o deniegan el expediente.

(2) Se calcula sobre superficie declarada admisible.

(3) Aplicación del artículo 16 bis del RD 147/2023.

(4) Expediente con algunos recintos de pastos permanentes ubicados en espacios protegidos donde la carga ganadera mínima será 0,1 UGM/ha.

Puede verificar la integridad de una copia de este documento mediante la lectura del código QR adjunto o mediante el acceso a la dirección <https://ws050.juntadeandalucia.es/verificarFirma> indicando el código de VERIFICACIÓN

FIRMADO POR

RAQUEL MARIA ESPIN CRESPO

17/10/2024

VERIFICACIÓN

Pk2jmJDVJQXVSF7B6ESWF6FEMYA9VL

PÁG. 1781/3958





APELLIDOS Y NOMBRE / RAZÓN SOCIAL

SERRANO SERRANO FLORIAN

NIF

***6291*

EXPEDIENTE

1255441

RESOLUCIÓN

DENEGACIÓN DE LA AYUDA

DATOS DE MANTENIMIENTO UNIDADES

GRUPO DE PAGO

ZONAS DE LIMITACIONES NATURALES

Sup. Dec. Admisible

0,00

Sup. Resuelta

0,00

Sobredecl.

0,00

% Sobredecl.

0,00

RESUMEN DE PAGOS

IMPORTE (Euros)

	RESUELTO	FEADER	MAPA	CAPADR
A pagar	0,00	0,00	0,00	0,00

APLICACIÓN DE REDUCCIONES Y PENALIZACIONES (%)

Crterios de subvencionabilidad (1)	Presentación tardía	Omisión declaración	Condicionalidad
100,00	0,00	0,00	0,00

IMPORTE (Euros)

Calculado(2)	Reducción	Penalización	Reducción Penalización (3)	Penalización adicional	Resuelto	FEADER	MAPA	CAPADR
0,00 €	0,00 €	0,00 €	0,00 €	0,00 €	0,00 €	0,00 €	0,00 €	0,00 €
Importe Unitario:	54,00 €	Nuevo Importe Unitario:	0,00 €					

(1) Con incidencias que retienen pago o deniegan el expediente.

(2) Se calcula sobre superficie declarada admisible.

(3) Aplicación del artículo 16 bis del RD 147/2023.

(4) Expediente con algunos recintos de pastos permanentes ubicados en espacios protegidos donde la carga ganadera mínima será 0,1 UGM/ha.

Puede verificar la integridad de una copia de este documento mediante la lectura del código QR adjunto o mediante el acceso a la dirección <https://ws050.juntadeandalucia.es/verificarFirma> indicando el código de VERIFICACIÓN

FIRMADO POR	RAQUEL MARIA ESPIN CRESPO	17/10/2024	
VERIFICACIÓN	Pk2jmJDVJQXVSF7B6ESWF6FEMYA9VL	PÁG. 1782/3958	




INCIDENCIAS

INCIDENCIA DESCRIPCIÓN

3790	<p>Recinto declarado inactivo</p> <p>Recinto:18-084-002-00105-00001 Cultivo: -</p> <p>Recinto:18-084-002-00470-00001 Cultivo: -</p> <p>Recinto:18-084-002-00472-00001 Cultivo: -</p> <p>Recinto:18-084-002-00475-00001 Cultivo: -</p> <p>Recinto:18-084-002-00569-00002 Cultivo: -</p> <p>Recinto:18-084-002-00569-00003 Cultivo: -</p> <p>Recinto:18-084-002-00569-00004 Cultivo: -</p> <p>Recinto:18-084-002-00585-00001 Cultivo: -</p> <p>Recinto:18-084-002-00607-00001 Cultivo: -</p> <p>Recinto:18-084-002-00608-00006 Cultivo: -</p> <p>Recinto:18-084-002-00608-00008 Cultivo: -</p> <p>Recinto:18-084-002-00608-00009 Cultivo: -</p> <p>Recinto:18-084-002-00627-00003 Cultivo: -</p> <p>Recinto:18-084-002-00627-00004 Cultivo: -</p> <p>Recinto:18-084-002-00627-00009 Cultivo: -</p> <p>Recinto:18-084-002-00673-00001 Cultivo: -</p> <p>Recinto:18-084-003-00439-00001 Cultivo: -</p> <p>Recinto:18-084-003-00729-00001 Cultivo: -</p> <p>Recinto:18-084-003-00838-00001 Cultivo: -</p> <p>Recinto:18-084-003-00889-00001 Cultivo: -</p> <p>Recinto:18-084-003-00890-00001 Cultivo: -</p> <p>Recinto:18-084-003-00907-00002 Cultivo: -</p> <p>Recinto:18-084-004-00045-00001 Cultivo: -</p> <p>Recinto:18-084-004-00114-00003 Cultivo: -</p> <p>Recinto:18-084-005-00426-00002 Cultivo: -</p> <p>Recinto:18-084-005-00450-00001 Cultivo: -</p> <p>Recinto:18-084-005-00451-00001 Cultivo: -</p> <p>Recinto:18-084-005-00552-00001 Cultivo: -</p> <p>Recinto:18-084-005-00560-00001 Cultivo: -</p> <p>Recinto:18-084-005-00672-00003 Cultivo: -</p> <p>Recinto:18-084-005-00672-00007 Cultivo: -</p> <p>Recinto:18-084-005-00672-00008 Cultivo: -</p> <p>Recinto:18-084-005-00707-00001 Cultivo: -</p> <p>Recinto:18-084-005-00707-00002 Cultivo: -</p> <p>Recinto:18-084-005-00764-00001 Cultivo: -</p> <p>Recinto:18-084-005-00764-00004 Cultivo: -</p> <p>Recinto:18-084-005-00769-00007 Cultivo: -</p> <p>Recinto:18-084-005-00769-00011 Cultivo: -</p> <p>Recinto:18-084-005-00824-00005 Cultivo: -</p> <p>Recinto:18-084-005-00824-00006 Cultivo: -</p> <p>Recinto:18-084-005-00865-00001 Cultivo: -</p> <p>Recinto:18-084-005-00865-00003 Cultivo: -</p>
4272	<p>Verifica que las líneas de declaración de las Solicitudes Únicas no tienen solapes con la capa de Retroactividad Gráfica (ambas de la misma campaña) a nivel de expediente/línea de declaración gráfica de la solicitud.</p> <p>Recinto:18-084-007-00389-00020 Cultivo: - Agregado de la referencia del recinto.:0 Zona de la referencia del recinto.:0 Superficie solapada.:0,03 Id. Incid.:98005363</p> <p>Recinto:18-084-007-00389-00020 Cultivo: - Agregado de la referencia del recinto.:0 Zona de la referencia del recinto.:0 Superficie solapada.:0,03 Id. Incid.:98005364</p> <p>Recinto:18-084-007-00389-00020 Cultivo: - Agregado de la referencia del recinto.:0 Zona de la referencia del recinto.:0 Superficie solapada.:0,04 Id. Incid.:98005365</p> <p>Recinto:18-084-007-00389-00020 Cultivo: - Agregado de la referencia del recinto.:0 Zona de la referencia del recinto.:0 Superficie solapada.:0,05 Id. Incid.:98005360</p> <p>Recinto:18-084-007-00389-00020 Cultivo: - Agregado de la referencia del recinto.:0 Zona de la referencia del recinto.:0 Superficie solapada.:0,05 Id. Incid.:98005362</p> <p>Recinto:18-084-007-00389-00020 Cultivo: - Agregado de la referencia del recinto.:0 Zona de la referencia del recinto.:0 Superficie solapada.:0,07 Id. Incid.:98005366</p> <p>Recinto:18-084-007-00389-00020 Cultivo: - Agregado de la referencia del recinto.:0 Zona de la referencia del recinto.:0 Superficie solapada.:0,11 Id. Incid.:98005361</p>

(1) Con incidencias que retienen pago o deniegan el expediente.
 (2) Se calcula sobre superficie declarada admisible.
 (3) Aplicación del artículo 16 bis del RD 147/2023.
 (4) Expediente con algunos recintos de pastos permanentes ubicados en espacios protegidos donde la carga ganadera mínima será 0,1 UGM/ha.

Puede verificar la integridad de una copia de este documento mediante la lectura del código QR adjunto o mediante el acceso a la dirección https://ws050.juntadeandalucia.es/verificarFirma indicando el código de VERIFICACIÓN			
FIRMADO POR	RAQUEL MARIA ESPIN CRESPO	17/10/2024	
VERIFICACIÓN	Pk2jmJDVJQXVSF7B6ESWF6FEMYA9VL	PÁG. 1783/3958	



INCIDENCIAS

INCIDENCIA DESCRIPCIÓN

74053	Importe inferior a 100 Euros
86119	Carga ganadera NO cumple con el valor mínimo de 0,2 UGM/ha. Recinto:18-084-002-00105-00001 Cultivo:62000 PASTOS PERMANENTES DE 5 O MAS AÑOS-SIN VARIEDAD Secano Carga Ganadera:0,11 Recinto:18-084-002-00470-00001 Cultivo:62000 PASTOS PERMANENTES DE 5 O MAS AÑOS-SIN VARIEDAD Secano Carga Ganadera:0,11 Recinto:18-084-002-00472-00001 Cultivo:62000 PASTOS PERMANENTES DE 5 O MAS AÑOS-SIN VARIEDAD Secano Carga Ganadera:0,11 Recinto:18-084-002-00475-00001 Cultivo:62000 PASTOS PERMANENTES DE 5 O MAS AÑOS-SIN VARIEDAD Secano Carga Ganadera:0,11 Recinto:18-084-002-00569-00002 Cultivo:62000 PASTOS PERMANENTES DE 5 O MAS AÑOS-SIN VARIEDAD Secano Carga Ganadera:0,11 Recinto:18-084-002-00569-00003 Cultivo:62000 PASTOS PERMANENTES DE 5 O MAS AÑOS-SIN VARIEDAD Secano Carga Ganadera:0,11 Recinto:18-084-002-00569-00004 Cultivo:62000 PASTOS PERMANENTES DE 5 O MAS AÑOS-SIN VARIEDAD Secano Carga Ganadera:0,11 Recinto:18-084-002-00585-00001 Cultivo:62000 PASTOS PERMANENTES DE 5 O MAS AÑOS-SIN VARIEDAD Secano Carga Ganadera:0,11 Recinto:18-084-002-00607-00001 Cultivo:62000 PASTOS PERMANENTES DE 5 O MAS AÑOS-SIN VARIEDAD Secano Carga Ganadera:0,11 Recinto:18-084-002-00608-00006 Cultivo:62000 PASTOS PERMANENTES DE 5 O MAS AÑOS-SIN VARIEDAD Secano Carga Ganadera:0,11 Recinto:18-084-002-00608-00008 Cultivo:62000 PASTOS PERMANENTES DE 5 O MAS AÑOS-SIN VARIEDAD Secano Carga Ganadera:0,11 Recinto:18-084-002-00608-00009 Cultivo:62000 PASTOS PERMANENTES DE 5 O MAS AÑOS-SIN VARIEDAD Secano Carga Ganadera:0,11 Recinto:18-084-002-00627-00003 Cultivo:62000 PASTOS PERMANENTES DE 5 O MAS AÑOS-SIN VARIEDAD Secano Carga Ganadera:0,11 Recinto:18-084-002-00627-00004 Cultivo:62000 PASTOS PERMANENTES DE 5 O MAS AÑOS-SIN VARIEDAD Secano Carga Ganadera:0,11 Recinto:18-084-002-00627-00009 Cultivo:62000 PASTOS PERMANENTES DE 5 O MAS AÑOS-SIN VARIEDAD Secano Carga Ganadera:0,11 Recinto:18-084-002-00673-00001 Cultivo:62000 PASTOS PERMANENTES DE 5 O MAS AÑOS-SIN VARIEDAD Secano Carga Ganadera:0,11 Recinto:18-084-003-00439-00001 Cultivo:62000 PASTOS PERMANENTES DE 5 O MAS AÑOS-SIN VARIEDAD Secano Carga Ganadera:0,11 Recinto:18-084-003-00729-00001 Cultivo:62000 PASTOS PERMANENTES DE 5 O MAS AÑOS-SIN VARIEDAD Secano Carga Ganadera:0,11 Recinto:18-084-003-00838-00001 Cultivo:62000 PASTOS PERMANENTES DE 5 O MAS AÑOS-SIN VARIEDAD Secano Carga Ganadera:0,11 Recinto:18-084-003-00889-00001 Cultivo:62000 PASTOS PERMANENTES DE 5 O MAS AÑOS-SIN VARIEDAD Secano Carga Ganadera:0,11 Recinto:18-084-003-00890-00001 Cultivo:62000 PASTOS PERMANENTES DE 5 O MAS AÑOS-SIN VARIEDAD Secano Carga Ganadera:0,11 Recinto:18-084-003-00907-00002 Cultivo:62000 PASTOS PERMANENTES DE 5 O MAS AÑOS-SIN VARIEDAD Secano Carga Ganadera:0,11 Recinto:18-084-004-00045-00001 Cultivo:62000 PASTOS PERMANENTES DE 5 O MAS AÑOS-SIN VARIEDAD Secano Carga Ganadera:0,11 Recinto:18-084-004-00114-00003 Cultivo:62000 PASTOS PERMANENTES DE 5 O MAS AÑOS-SIN VARIEDAD Secano Carga Ganadera:0,11 Recinto:18-084-005-00426-00002 Cultivo:62000 PASTOS PERMANENTES DE 5 O MAS AÑOS-SIN VARIEDAD Secano Carga Ganadera:0,11 Recinto:18-084-005-00450-00001 Cultivo:62000 PASTOS PERMANENTES DE 5 O MAS AÑOS-SIN VARIEDAD Secano Carga Ganadera:0,11 Recinto:18-084-005-00451-00001 Cultivo:62000 PASTOS PERMANENTES DE 5 O MAS AÑOS-SIN VARIEDAD Secano Carga Ganadera:0,11 Recinto:18-084-005-00552-00001 Cultivo:62000 PASTOS PERMANENTES DE 5 O MAS AÑOS-SIN VARIEDAD Secano Carga Ganadera:0,11 Recinto:18-084-005-00560-00001 Cultivo:62000 PASTOS PERMANENTES DE 5 O MAS AÑOS-SIN VARIEDAD Secano Carga Ganadera:0,11 Recinto:18-084-005-00672-00003 Cultivo:62000 PASTOS PERMANENTES DE 5 O MAS AÑOS-SIN VARIEDAD Secano Carga Ganadera:0,11 Recinto:18-084-005-00672-00007 Cultivo:62000 PASTOS PERMANENTES DE 5 O MAS AÑOS-SIN VARIEDAD Secano Carga Ganadera:0,11 Recinto:18-084-005-00672-00008 Cultivo:62000 PASTOS PERMANENTES DE 5 O MAS AÑOS-SIN VARIEDAD Secano Carga Ganadera:0,11

(1) Con incidencias que retienen pago o deniegan el expediente.

(2) Se calcula sobre superficie declarada admisible.

(3) Aplicación del artículo 16 bis del RD 147/2023.

(4) Expediente con algunos recintos de pastos permanentes ubicados en espacios protegidos donde la carga ganadera mínima será 0,1 UGM/ha.

Puede verificar la integridad de una copia de este documento mediante la lectura del código QR adjunto o mediante el acceso a la dirección <https://ws050.juntadeandalucia.es/verificarFirma> indicando el código de VERIFICACIÓN

FIRMADO POR	RAQUEL MARIA ESPIN CRESPO	17/10/2024
VERIFICACIÓN	Pk2jmJDVJQXVSF7B6ESWF6FEMYA9VL	PÁG. 1784/3958





INCIDENCIAS

INCIDENCIA DESCRIPCIÓN

Ganadera:0,11	Recinto:18-084-005-00707-00001	Cultivo:62000	PASTOS PERMANENTES DE 5 O MAS AÑOS-SIN VARIEDAD	Secano	Carga
Ganadera:0,11	Recinto:18-084-005-00707-00002	Cultivo:62000	PASTOS PERMANENTES DE 5 O MAS AÑOS-SIN VARIEDAD	Secano	Carga
Ganadera:0,11	Recinto:18-084-005-00764-00001	Cultivo:62000	PASTOS PERMANENTES DE 5 O MAS AÑOS-SIN VARIEDAD	Secano	Carga
Ganadera:0,11	Recinto:18-084-005-00764-00004	Cultivo:62000	PASTOS PERMANENTES DE 5 O MAS AÑOS-SIN VARIEDAD	Secano	Carga
Ganadera:0,11	Recinto:18-084-005-00769-00007	Cultivo:62000	PASTOS PERMANENTES DE 5 O MAS AÑOS-SIN VARIEDAD	Secano	Carga
Ganadera:0,11	Recinto:18-084-005-00769-00011	Cultivo:62000	PASTOS PERMANENTES DE 5 O MAS AÑOS-SIN VARIEDAD	Secano	Carga
Ganadera:0,11	Recinto:18-084-005-00824-00005	Cultivo:62000	PASTOS PERMANENTES DE 5 O MAS AÑOS-SIN VARIEDAD	Secano	Carga
Ganadera:0,11	Recinto:18-084-005-00824-00006	Cultivo:62000	PASTOS PERMANENTES DE 5 O MAS AÑOS-SIN VARIEDAD	Secano	Carga
Ganadera:0,11	Recinto:18-084-005-00865-00001	Cultivo:62000	PASTOS PERMANENTES DE 5 O MAS AÑOS-SIN VARIEDAD	Secano	Carga
Ganadera:0,11	Recinto:18-084-005-00865-00003	Cultivo:62000	PASTOS PERMANENTES DE 5 O MAS AÑOS-SIN VARIEDAD	Secano	Carga
Ganadera:0,11	Recinto:18-084-006-00490-00017	Cultivo:62000	PASTOS PERMANENTES DE 5 O MAS AÑOS-SIN VARIEDAD	Secano	Carga
Ganadera:0,11	Recinto:18-084-006-00490-00024	Cultivo:62000	PASTOS PERMANENTES DE 5 O MAS AÑOS-SIN VARIEDAD	Secano	Carga
Ganadera:0,11	Recinto:18-084-006-00490-00025	Cultivo:62000	PASTOS PERMANENTES DE 5 O MAS AÑOS-SIN VARIEDAD	Secano	Carga
Ganadera:0,11	Recinto:18-084-006-00490-00026	Cultivo:62000	PASTOS PERMANENTES DE 5 O MAS AÑOS-SIN VARIEDAD	Secano	Carga
Ganadera:0,11	Recinto:18-084-006-00490-00028	Cultivo:62000	PASTOS PERMANENTES DE 5 O MAS AÑOS-SIN VARIEDAD	Secano	Carga
Ganadera:0,11	Recinto:18-084-006-00490-00030	Cultivo:62000	PASTOS PERMANENTES DE 5 O MAS AÑOS-SIN VARIEDAD	Secano	Carga
Ganadera:0,11	Recinto:18-084-006-00490-00031	Cultivo:62000	PASTOS PERMANENTES DE 5 O MAS AÑOS-SIN VARIEDAD	Secano	Carga
Ganadera:0,11	Recinto:18-084-006-00490-00042	Cultivo:62000	PASTOS PERMANENTES DE 5 O MAS AÑOS-SIN VARIEDAD	Secano	Carga
Ganadera:0,11	Recinto:18-084-006-00490-00049	Cultivo:62000	PASTOS PERMANENTES DE 5 O MAS AÑOS-SIN VARIEDAD	Secano	Carga
Ganadera:0,11	Recinto:18-084-006-00490-00053	Cultivo:62000	PASTOS PERMANENTES DE 5 O MAS AÑOS-SIN VARIEDAD	Secano	Carga
Ganadera:0,11	Recinto:18-084-007-00389-00020	Cultivo:62000	PASTOS PERMANENTES DE 5 O MAS AÑOS-SIN VARIEDAD	Secano	Carga

Datos considerados para el Cálculo de la Carga Ganadera del expediente

Superficie determinada para Cálculo Carga Ganadera: 629,59 ha

Carga Ganadera del Expediente: 0,11 ugm/ha (4)

<u>Explotación</u>	<u>Especie</u>	<u>Ugm Calculada para CG</u>
ES181460000142	CAPRINA	4,36
ES181460000142	OVINA	66,05

Recintos Determinados para el Cálculo de Garga Ganadera

<u>REF.</u>	<u>REFERENCIA SIGPAC</u>	<u>CULTIVO</u>	<u>DESCRIPCIÓN CULTIVO</u>	<u>S/R</u>	<u>SUP. RESUELTA (ha)</u>
-1346170	18-084-006-00490-00049	62000	PASTOS PERMANENTES DE 5 O MAS AÑOS-SIN VARIEDAD	S	0,88
-1346169	18-084-006-00490-00024	62000	PASTOS PERMANENTES DE 5 O MAS AÑOS-SIN VARIEDAD	S	1,09
-823898	18-047-004-00966-00002	62000	PASTOS PERMANENTES DE 5 O MAS AÑOS-SIN VARIEDAD	S	180,54
5524829	18-084-006-00490-00017	62000	PASTOS PERMANENTES DE 5 O MAS AÑOS-SIN VARIEDAD	S	0,59

(1) Con incidencias que retienen pago o deniegan el expediente.

(2) Se calcula sobre superficie declarada admisible.

(3) Aplicación del artículo 16 bis del RD 147/2023.

(4) Expediente con algunos recintos de pastos permanentes ubicados en espacios protegidos donde la carga ganadera mínima será 0,1 UGM/ha.

Puede verificar la integridad de una copia de este documento mediante la lectura del código QR adjunto o mediante el acceso a la dirección <https://ws050.juntadeandalucia.es/verificarFirma> indicando el código de VERIFICACIÓN

FIRMADO POR	RAQUEL MARIA ESPIN CRESPO	17/10/2024
VERIFICACIÓN	Pk2jmJDVJQXVSF7B6ESWF6FEMYA9VL	PÁG. 1785/3958





Recintos Determinados para el Cálculo de Garga Ganadera

REF.	REFERENCIA SIGPAC	CULTIVO	DESCRIPCIÓN CULTIVO	S/R	SUP. RESUELTA (ha)
5524830	18-084-006-00490-00025	62000	PASTOS PERMANENTES DE 5 O MAS AÑOS-SIN VARIEDAD	S	0,14
5524831	18-084-006-00490-00026	62000	PASTOS PERMANENTES DE 5 O MAS AÑOS-SIN VARIEDAD	S	0,14
5524832	18-084-006-00490-00028	62000	PASTOS PERMANENTES DE 5 O MAS AÑOS-SIN VARIEDAD	S	0,73
5524833	18-084-006-00490-00030	62000	PASTOS PERMANENTES DE 5 O MAS AÑOS-SIN VARIEDAD	S	23,55
5524835	18-084-006-00490-00042	62000	PASTOS PERMANENTES DE 5 O MAS AÑOS-SIN VARIEDAD	S	0,10
5524836	18-084-006-00490-00053	62000	PASTOS PERMANENTES DE 5 O MAS AÑOS-SIN VARIEDAD	S	0,14
5525809	18-084-007-00389-00020	62000	PASTOS PERMANENTES DE 5 O MAS AÑOS-SIN VARIEDAD	S	322,73
5528553	18-084-006-00490-00031	62000	PASTOS PERMANENTES DE 5 O MAS AÑOS-SIN VARIEDAD	S	98,96
6959495	18-084-002-00105-00001	62000	PASTOS PERMANENTES DE 5 O MAS AÑOS-SIN VARIEDAD	S	0,00
6959497	18-084-002-00470-00001	62000	PASTOS PERMANENTES DE 5 O MAS AÑOS-SIN VARIEDAD	S	0,00
6959498	18-084-002-00472-00001	62000	PASTOS PERMANENTES DE 5 O MAS AÑOS-SIN VARIEDAD	S	0,00
6959499	18-084-002-00475-00001	62000	PASTOS PERMANENTES DE 5 O MAS AÑOS-SIN VARIEDAD	S	0,00
6959500	18-084-002-00569-00002	62000	PASTOS PERMANENTES DE 5 O MAS AÑOS-SIN VARIEDAD	S	0,00
6959501	18-084-002-00569-00003	62000	PASTOS PERMANENTES DE 5 O MAS AÑOS-SIN VARIEDAD	S	0,00
6959502	18-084-002-00569-00004	62000	PASTOS PERMANENTES DE 5 O MAS AÑOS-SIN VARIEDAD	S	0,00
6959504	18-084-002-00585-00001	62000	PASTOS PERMANENTES DE 5 O MAS AÑOS-SIN VARIEDAD	S	0,00
6959505	18-084-002-00607-00001	62000	PASTOS PERMANENTES DE 5 O MAS AÑOS-SIN VARIEDAD	S	0,00
6959507	18-084-002-00608-00006	62000	PASTOS PERMANENTES DE 5 O MAS AÑOS-SIN VARIEDAD	S	0,00
6959509	18-084-002-00608-00008	62000	PASTOS PERMANENTES DE 5 O MAS AÑOS-SIN VARIEDAD	S	0,00
6959726	18-084-002-00608-00009	62000	PASTOS PERMANENTES DE 5 O MAS AÑOS-SIN VARIEDAD	S	0,00
6959727	18-084-002-00627-00003	62000	PASTOS PERMANENTES DE 5 O MAS AÑOS-SIN VARIEDAD	S	0,00
6959728	18-084-002-00627-00004	62000	PASTOS PERMANENTES DE 5 O MAS AÑOS-SIN VARIEDAD	S	0,00
6959729	18-084-002-00627-00009	62000	PASTOS PERMANENTES DE 5 O MAS AÑOS-SIN VARIEDAD	S	0,00
6959807	18-084-005-00672-00008	62000	PASTOS PERMANENTES DE 5 O MAS AÑOS-SIN VARIEDAD	S	0,00
6959808	18-084-003-00890-00001	62000	PASTOS PERMANENTES DE 5 O MAS AÑOS-SIN VARIEDAD	S	0,00
6959809	18-084-005-00707-00001	62000	PASTOS PERMANENTES DE 5 O MAS AÑOS-SIN VARIEDAD	S	0,00
6959810	18-084-003-00907-00002	62000	PASTOS PERMANENTES DE 5 O MAS AÑOS-SIN VARIEDAD	S	0,00
6959811	18-084-005-00672-00003	62000	PASTOS PERMANENTES DE 5 O MAS AÑOS-SIN VARIEDAD	S	0,00
6959812	18-084-003-00838-00001	62000	PASTOS PERMANENTES DE 5 O MAS AÑOS-SIN VARIEDAD	S	0,00
6959813	18-084-005-00672-00007	62000	PASTOS PERMANENTES DE 5 O MAS AÑOS-SIN VARIEDAD	S	0,00
6959814	18-084-003-00889-00001	62000	PASTOS PERMANENTES DE 5 O MAS AÑOS-SIN VARIEDAD	S	0,00
6959815	18-084-005-00552-00001	62000	PASTOS PERMANENTES DE 5 O MAS AÑOS-SIN VARIEDAD	S	0,00
6959816	18-084-005-00560-00001	62000	PASTOS PERMANENTES DE 5 O MAS AÑOS-SIN VARIEDAD	S	0,00
6959817	18-084-003-00729-00001	62000	PASTOS PERMANENTES DE 5 O MAS AÑOS-SIN VARIEDAD	S	0,00
6959818	18-084-005-00451-00001	62000	PASTOS PERMANENTES DE 5 O MAS AÑOS-SIN VARIEDAD	S	0,00
6959819	18-084-002-00673-00001	62000	PASTOS PERMANENTES DE 5 O MAS AÑOS-SIN VARIEDAD	S	0,00
6959820	18-084-003-00439-00001	62000	PASTOS PERMANENTES DE 5 O MAS AÑOS-SIN VARIEDAD	S	0,00

(1) Con incidencias que retienen pago o deniegan el expediente.

(2) Se calcula sobre superficie declarada admisible.

(3) Aplicación del artículo 16 bis del RD 147/2023.

(4) Expediente con algunos recintos de pastos permanentes ubicados en espacios protegidos donde la carga ganadera mínima será 0,1 UGM/ha.

Puede verificar la integridad de una copia de este documento mediante la lectura del código QR adjunto o mediante el acceso a la dirección <https://ws050.juntadeandalucia.es/verificarFirma> indicando el código de VERIFICACIÓN

FIRMADO POR

RAQUEL MARIA ESPIN CRESPO

17/10/2024

VERIFICACIÓN

Pk2jmJDVJQXVSF7B6ESWF6FEMYA9VL

PÁG. 1786/3958





Recintos Determinados para el Cálculo de Garga Ganadera

REF.	REFERENCIA SIGPAC	CULTIVO	DESCRIPCIÓN CULTIVO	S/R	SUP. RESUELTA (ha)
6959821	18-084-005-00426-00002	62000	PASTOS PERMANENTES DE 5 O MAS AÑOS-SIN VARIEDAD	S	0,00
6959822	18-084-005-00450-00001	62000	PASTOS PERMANENTES DE 5 O MAS AÑOS-SIN VARIEDAD	S	0,00
6959823	18-084-005-00707-00002	62000	PASTOS PERMANENTES DE 5 O MAS AÑOS-SIN VARIEDAD	S	0,00
6959824	18-084-004-00045-00001	62000	PASTOS PERMANENTES DE 5 O MAS AÑOS-SIN VARIEDAD	S	0,00
6959825	18-084-005-00764-00001	62000	PASTOS PERMANENTES DE 5 O MAS AÑOS-SIN VARIEDAD	S	0,00
6959826	18-084-004-00114-00003	62000	PASTOS PERMANENTES DE 5 O MAS AÑOS-SIN VARIEDAD	S	0,00
6959834	18-084-005-00824-00006	62000	PASTOS PERMANENTES DE 5 O MAS AÑOS-SIN VARIEDAD	S	0,00
6959836	18-084-005-00769-00011	62000	PASTOS PERMANENTES DE 5 O MAS AÑOS-SIN VARIEDAD	S	0,00
6959837	18-084-005-00824-00005	62000	PASTOS PERMANENTES DE 5 O MAS AÑOS-SIN VARIEDAD	S	0,00
6959838	18-084-005-00764-00004	62000	PASTOS PERMANENTES DE 5 O MAS AÑOS-SIN VARIEDAD	S	0,00
6959839	18-084-005-00769-00007	62000	PASTOS PERMANENTES DE 5 O MAS AÑOS-SIN VARIEDAD	S	0,00
6959840	18-084-005-00865-00003	62000	PASTOS PERMANENTES DE 5 O MAS AÑOS-SIN VARIEDAD	S	0,00
6960120	18-084-005-00865-00001	62000	PASTOS PERMANENTES DE 5 O MAS AÑOS-SIN VARIEDAD	S	0,00

Incidencias de carga ganadera

INCIDENCIA DESCRIPCIÓN

3790	Recinto declarado inactivo
	Recinto:18-084-002-00105-00001 Cultivo: -
	Recinto:18-084-002-00470-00001 Cultivo: -
	Recinto:18-084-002-00472-00001 Cultivo: -
	Recinto:18-084-002-00475-00001 Cultivo: -
	Recinto:18-084-002-00569-00002 Cultivo: -
	Recinto:18-084-002-00569-00003 Cultivo: -
	Recinto:18-084-002-00569-00004 Cultivo: -
	Recinto:18-084-002-00585-00001 Cultivo: -
	Recinto:18-084-002-00607-00001 Cultivo: -
	Recinto:18-084-002-00608-00006 Cultivo: -
	Recinto:18-084-002-00608-00008 Cultivo: -
	Recinto:18-084-002-00608-00009 Cultivo: -
	Recinto:18-084-002-00627-00003 Cultivo: -
	Recinto:18-084-002-00627-00004 Cultivo: -
	Recinto:18-084-002-00627-00009 Cultivo: -
	Recinto:18-084-005-00672-00008 Cultivo: -
	Recinto:18-084-003-00890-00001 Cultivo: -
	Recinto:18-084-005-00707-00001 Cultivo: -
	Recinto:18-084-003-00907-00002 Cultivo: -
	Recinto:18-084-005-00672-00003 Cultivo: -
	Recinto:18-084-003-00838-00001 Cultivo: -
	Recinto:18-084-005-00672-00007 Cultivo: -
	Recinto:18-084-003-00889-00001 Cultivo: -
	Recinto:18-084-005-00552-00001 Cultivo: -
	Recinto:18-084-005-00560-00001 Cultivo: -
	Recinto:18-084-003-00729-00001 Cultivo: -
	Recinto:18-084-005-00451-00001 Cultivo: -
	Recinto:18-084-002-00673-00001 Cultivo: -
	Recinto:18-084-003-00439-00001 Cultivo: -
	Recinto:18-084-005-00426-00002 Cultivo: -
	Recinto:18-084-005-00450-00001 Cultivo: -
	Recinto:18-084-005-00707-00002 Cultivo: -
	Recinto:18-084-004-00045-00001 Cultivo: -

(1) Con incidencias que retienen pago o deniegan el expediente.

(2) Se calcula sobre superficie declarada admisible.

(3) Aplicación del artículo 16 bis del RD 147/2023.

(4) Expediente con algunos recintos de pastos permanentes ubicados en espacios protegidos donde la carga ganadera mínima será 0,1 UGM/ha.

Puede verificar la integridad de una copia de este documento mediante la lectura del código QR adjunto o mediante el acceso a la dirección <https://ws050.juntadeandalucia.es/verificarFirma> indicando el código de VERIFICACIÓN

FIRMADO POR

RAQUEL MARIA ESPIN CRESPO

17/10/2024

VERIFICACIÓN

Pk2jmJDVJQXVSF7B6ESWF6FEMYA9VL

PÁG. 1787/3958





Recinto:18-084-005-00764-00001 Cultivo: -
Recinto:18-084-004-00114-00003 Cultivo: -
Recinto:18-084-005-00824-00006 Cultivo: -
Recinto:18-084-005-00769-00011 Cultivo: -
Recinto:18-084-005-00824-00005 Cultivo: -
Recinto:18-084-005-00764-00004 Cultivo: -
Recinto:18-084-005-00769-00007 Cultivo: -
Recinto:18-084-005-00865-00003 Cultivo: -
Recinto:18-084-005-00865-00001 Cultivo: -

(1) Con incidencias que retienen pago o deniegan el expediente.

(2) Se calcula sobre superficie declarada admisible.

(3) Aplicación del artículo 16 bis del RD 147/2023.

(4) Expediente con algunos recintos de pastos permanentes ubicados en espacios protegidos donde la carga ganadera mínima será 0,1 UGM/ha.

Puede verificar la integridad de una copia de este documento mediante la lectura del código QR adjunto o mediante el acceso a la dirección <https://ws050.juntadeandalucia.es/verificarFirma> indicando el código de VERIFICACIÓN

FIRMADO POR	RAQUEL MARIA ESPIN CRESPO	17/10/2024
VERIFICACIÓN	Pk2jmJDVJQXVSF7B6ESWF6FEMYA9VL	PÁG. 1788/3958





APELLIDOS Y NOMBRE / RAZÓN SOCIAL

SEVILLA LOPERA ANTONIO

NIF
****2296*

EXPEDIENTE
1098545

RESOLUCIÓN
DENEGACIÓN DE LA AYUDA

DATOS DE MANTENIMIENTO UNIDADES

GRUPO DE PAGO

ZONAS DE LIMITACIONES NATURALES

Sup. Dec. Admisible	Sup. Resuelta	Sobredecl.	% Sobredecl.
0,00	0,00	0,00	0,00

RESUMEN DE PAGOS

	IMPORTE (Euros)			
	RESUELTO	FEADER	MAPA	CAPADR
A pagar	0,00	0,00	0,00	0,00

APLICACIÓN DE REDUCCIONES Y PENALIZACIONES (%)

Criterios de subvencionabilidad (1)	Presentación tardía	Omisión declaración	Condicionabilidad
100,00	0,00	0,00	0,00

IMPORTE (Euros)

Calculado(2)	Reducción	Penalización	Reducción Penalización (3)	Penalización adicional	Resuelto	FEADER	MAPA	CAPADR
0,00 €	0,00 €	0,00 €	0,00 €	0,00 €	0,00 €	0,00 €	0,00 €	0,00 €
Importe Unitario:	54,00 €	Nuevo Importe Unitario:	0,00 €					

INCIDENCIAS

INCIDENCIA DESCRIPCIÓN

74018	Productor que no es agricultor a título principal, según los datos del ejercicio fiscal n-1 y seguridad socia.
74051	Solicitante de intervención 6613, que no declara ningun recinto en zona desfavorecida.
74053	Importe inferior a 100 Euros

(1) Con incidencias que retienen pago o deniegan el expediente.

(2) Se calcula sobre superficie declarada admisible.

(3) Aplicación del artículo 16 bis del RD 147/2023.

(4) Expediente con algunos recintos de pastos permanentes ubicados en espacios protegidos donde la carga ganadera mínima será 0,1 UGM/ha.

Puede verificar la integridad de una copia de este documento mediante la lectura del código QR adjunto o mediante el acceso a la dirección <https://ws050.juntadeandalucia.es/verificarFirma> indicando el código de VERIFICACIÓN

FIRMADO POR

RAQUEL MARIA ESPIN CRESPO

17/10/2024

VERIFICACIÓN

Pk2jmJDVJQXVSF7B6ESWF6FEMYA9VL

PÁG. 1789/3958





APELLIDOS Y NOMBRE / RAZÓN SOCIAL

SIERRA PRIETO PEDRO

NIF
***0010*

EXPEDIENTE
1234483

RESOLUCIÓN
DENEGACIÓN DE LA AYUDA

DATOS DE MANTENIMIENTO UNIDADES

GRUPO DE PAGO

ZONAS DE LIMITACIONES NATURALES

Sup. Dec. Admisible	Sup. Resuelta	Sobredecl.	% Sobredecl.
0,00	0,00	0,00	0,00

RESUMEN DE PAGOS

	IMPORTE (Euros)			
	RESUELTO	FEADER	MAPA	CAPADR
A pagar	0,00	0,00	0,00	0,00

APLICACIÓN DE REDUCCIONES Y PENALIZACIONES (%)

Criterios de subvencionabilidad (1)	Presentación tardía	Omisión declaración	Condicionabilidad
100,00	0,00	0,00	0,00

IMPORTE (Euros)

Calculado(2)	Reducción	Penalización	Reducción Penalización (3)	Penalización adicional	Resuelto	FEADER	MAPA	CAPADR
0,00 €	0,00 €	0,00 €	0,00 €	0,00 €	0,00 €	0,00 €	0,00 €	0,00 €
Importe Unitario:	54,00 €	Nuevo Importe Unitario:	0,00 €					

INCIDENCIAS

INCIDENCIA DESCRIPCIÓN

- 2454 Solicitante de intervención 6613 cuyo regimen de afiliacion a la SS no es ni el sistema especial agrario(cuenta ajena) ni autonomo con actividad agraria.
- 3790 Recinto declarado inactivo
Recinto:18-133-019-00178-00003 Cultivo: -
- 74018 Productor que no es agricultor a título principal, según los datos del ejercicio fiscal n-1 y seguridad socia.
- 74051 Solicitante de intervención 6613, que no declara ningun recinto en zona desfavorecida.
- 74053 Importe inferior a 100 Euros

(1) Con incidencias que retienen pago o deniegan el expediente.

(2) Se calcula sobre superficie declarada admisible.

(3) Aplicación del artículo 16 bis del RD 147/2023.

(4) Expediente con algunos recintos de pastos permanentes ubicados en espacios protegidos donde la carga ganadera mínima será 0,1 UGM/ha.

Puede verificar la integridad de una copia de este documento mediante la lectura del código QR adjunto o mediante el acceso a la dirección <https://ws050.juntadeandalucia.es/verificarFirma> indicando el código de VERIFICACIÓN

FIRMADO POR	RAQUEL MARIA ESPIN CRESPO	17/10/2024	
VERIFICACIÓN	Pk2jmJDVJQXVSF7B6ESWF6FEMYA9VL	PÁG. 1790/3958	



APELLIDOS Y NOMBRE / RAZÓN SOCIAL

SIMON MESAS DOLORES

NIF

****3457*

EXPEDIENTE

1281969

RESOLUCIÓN

DENEGACIÓN DE LA AYUDA

DATOS DE MANTENIMIENTO UNIDADES

GRUPO DE PAGO	Sup. Dec. Admisible	Sup. Resuelta	Sobredecl.	% Sobredecl.
ZONAS DE LIMITACIONES NATURALES	0,00	0,00	0,00	0,00

RESUMEN DE PAGOS

	IMPORTE (Euros)			
	RESUELTO	FEADER	MAPA	CAPADR
A pagar	0,00	0,00	0,00	0,00

APLICACIÓN DE REDUCCIONES Y PENALIZACIONES (%)

Criterios de subvencionabilidad (1)	Presentación tardía	Omisión declaración	Condicionalidad
100,00	0,00	0,00	0,00

IMPORTE (Euros)

Calculado(2)	Reducción	Penalización	Reducción adicional (3)	Penalización adicional	Resuelto	FEADER	MAPA	CAPADR
0,00 €	0,00 €	0,00 €	0,00 €	0,00 €	0,00 €	0,00 €	0,00 €	0,00 €
Importe Unitario:	54,00 €	Nuevo Importe Unitario:	0,00 €					

RECINTOS PROPUESTOS

REF.	REFERENCIA SIGPAC	CULTIVO	S/R	USO SIGPAC	Sup. Dec. admisible	Sup. Campo	Sup. Determ.	Sup. Resuelta
-1607104	18-030-012-00529-0003	ALMENDROS	S		0,11		0,11	0,11
-1607100	18-030-012-00547-0001	ALMENDROS	R		1,53		1,53	1,53
-102346	18-030-012-09001-0003	CEBADA	R		0,09		0,09	0,09
-102339	18-030-012-00014-0001	CEBADA	R		0,37		0,37	0,37
-102153	18-030-012-00687-0007	AVENA	S		1,77		1,77	1,77
1700000002945408	18-030-012-00677-0003	OLIVAR	S		0,07		0,07	0,07
1700000002945409	18-030-012-00687-0001	OLIVAR	S		3,14		3,14	3,14
1700000002945410	18-030-012-00687-0004	AVENA	S		2,85		2,85	2,85
1700000002945412	18-030-012-00698-0001	OLIVAR	S		3,07		3,07	3,07
1700000002945413	18-030-012-00719-0009	OLIVAR	R		3,99		3,99	0,00
1700000002945414	18-030-012-00669-0001	OLIVAR	S		2,53		2,53	2,53
1700000002945415	18-030-012-00719-0007	OLIVAR	R		1,00		1,00	1,00
1700000002945416	18-030-012-00679-0001	OLIVAR	R		0,15		0,15	0,15
1700000002945424	18-030-012-00629-0001	OLIVAR	R		0,96		0,96	0,96
1700000002945435	18-030-012-00011-0001	CEBADA	R		0,12		0,12	0,12
1700000002945446	18-030-012-00012-0001	CEBADA	R		0,04		0,04	0,04
1700000002945454	18-030-012-00675-0001	ALMENDROS	R		0,76		0,76	0,76
1700000002945455	18-030-012-00676-0002	ALMENDROS	S		0,49		0,49	0,49
1700000002945456	18-030-012-00677-0001	ALMENDROS	R		0,95		0,95	0,95
1700000002945457	18-030-012-00035-0002	ALMENDROS	S		0,20		0,20	0,20
1700000002945458	18-030-012-00036-0002	ALMENDROS	S		0,12		0,12	0,12
1700000002945459	18-030-012-00073-0001	ALMENDROS	R		0,24		0,24	0,24
1700000002945460	18-030-012-00072-0004	ALMENDROS	S		0,08		0,08	0,08
1700000002945462	18-030-907-09000-0005	ALMENDROS	S		0,10		0,10	0,10
1700000002945465	18-030-012-00032-0002	ALMENDROS	S		0,03		0,03	0,03
1700000002945466	18-030-907-09000-0021	ALMENDROS	S		0,05		0,05	0,05

(1) Con incidencias que retienen pago o deniegan el expediente.

(2) Se calcula sobre superficie declarada admisible.

(3) Aplicación del artículo 16 bis del RD 147/2023.

(4) Expediente con algunos recintos de pastos permanentes ubicados en espacios protegidos donde la carga ganadera mínima será 0,1 UGM/ha.

Puede verificar la integridad de una copia de este documento mediante la lectura del código QR adjunto o mediante el acceso a la dirección <https://ws050.juntadeandalucia.es/verificarFirma> indicando el código de VERIFICACIÓN

FIRMADO POR

RAQUEL MARIA ESPIN CRESPO

17/10/2024

VERIFICACIÓN

Pk2jmJDVJQXVSF7B6ESWF6FEMYA9VL

PÁG. 1791/3958





INCIDENCIAS

INCIDENCIA DESCRIPCIÓN

218	Superficie bruta de cruce en un recinto en el conjunto de las solicitudes supera superficie total que SIGPAC establece para él. Recinto:18-030-012-00719-00009 Cultivo:101010 OLIVAR-PICUAL Regadío Suma de superficies declaradas para este recinto por todos los solicitantes (Áreas):1299 Superficie SIGPAC medida para este recinto (Áreas):899 Exceso de superficie declarada (Hectáreas):4 Suma de superficies declaradas para este recinto por el solicitante (Áreas):399
74018	Productor que no es agricultor a título principal, según los datos del ejercicio fiscal n-1 y seguridad socia.
74053	Importe inferior a 100 Euros

(1) Con incidencias que retienen pago o deniegan el expediente.

(2) Se calcula sobre superficie declarada admisible.

(3) Aplicación del artículo 16 bis del RD 147/2023.

(4) Expediente con algunos recintos de pastos permanentes ubicados en espacios protegidos donde la carga ganadera mínima será 0,1 UGM/ha.

Puede verificar la integridad de una copia de este documento mediante la lectura del código QR adjunto o mediante el acceso a la dirección <https://ws050.juntadeandalucia.es/verificarFirma> indicando el código de VERIFICACIÓN

FIRMADO POR	RAQUEL MARIA ESPIN CRESPO	17/10/2024	
VERIFICACIÓN	Pk2jmJDVJQXVSF7B6ESWF6FEMYA9VL	PÁG. 1792/3958	



APELLIDOS Y NOMBRE / RAZÓN SOCIAL

SIMON TOQUERO FRANCISCO JAVIER

NIF

****8260*

EXPEDIENTE

1284506

RESOLUCIÓN

DENEGACIÓN DE LA AYUDA

DATOS DE MANTENIMIENTO UNIDADES

GRUPO DE PAGO

ZONAS DE LIMITACIONES NATURALES

Sup. Dec. Admisible

0,00

Sup. Resuelta

0,00

Sobredecl.

0,00

% Sobredecl.

0,00

RESUMEN DE PAGOS

IMPORTE (Euros)

	RESUELTO	FEADER	MAPA	CAPADR
A pagar	0,00	0,00	0,00	0,00

APLICACIÓN DE REDUCCIONES Y PENALIZACIONES (%)

Criterios de subvencionabilidad (1)	Presentación tardía	Omisión declaración	Condicionidad
100,00	0,00	0,00	0,00

IMPORTE (Euros)

Calculado(2)	Reducción	Penalización	Reducción Penalización (3)	Penalización adicional	Resuelto	FEADER	MAPA	CAPADR
0,00 €	0,00 €	0,00 €	0,00 €	0,00 €	0,00 €	0,00 €	0,00 €	0,00 €
Importe Unitario:	54,00 €	Nuevo Importe Unitario:	0,00 €					

(1) Con incidencias que retienen pago o deniegan el expediente.

(2) Se calcula sobre superficie declarada admisible.

(3) Aplicación del artículo 16 bis del RD 147/2023.

(4) Expediente con algunos recintos de pastos permanentes ubicados en espacios protegidos donde la carga ganadera mínima será 0,1 UGM/ha.

Puede verificar la integridad de una copia de este documento mediante la lectura del código QR adjunto o mediante el acceso a la dirección <https://ws050.juntadeandalucia.es/verificarFirma> indicando el código de VERIFICACIÓN

FIRMADO POR	RAQUEL MARIA ESPIN CRESPO	17/10/2024	
VERIFICACIÓN	Pk2jmJDVJQXVSF7B6ESWF6FEMYA9VL	PÁG. 1793/3958	



RECINTOS PROPUESTOS

REF.	REFERENCIA SIGPAC	CULTIVO	S/R	USO SIGPAC	Sup. Dec. admisible	Sup. Campo	Sup. Determ.	Sup. Resuelta
-767518	18-084-006-00224-0001	PISTACHO	S		15,49		15,49	15,49
-541644	18-084-005-00211-0001	BARBECHO TRADICIONAL	R		0,09		0,09	0,09
-541624	18-084-005-00194-0001	BARBECHO TRADICIONAL	R		0,31		0,31	0,31
-541002	18-084-003-00688-0003	PASTOS PERMANENTES DE 5 O MAS AÑOS	S		0,02		0,02	0,02
4630441	18-084-006-00135-0002	ALMENDROS	S		1,35		1,35	1,35
4630463	18-084-003-00358-0001	CEBADA	R		0,20		0,20	0,20
4801810	18-084-003-00593-0001	CEBADA	R		0,25		0,25	0,25
4801828	18-084-003-00706-0001	CEBADA	R		0,40		0,40	0,40
6854959	18-084-006-00135-0001	ALMENDROS	S		2,87		2,87	2,87
1700000006779432	18-084-004-00491-0001	CEBADA	R		0,53		0,53	0,53
1700000006779433	18-084-004-00492-0001	CEBADA	R		0,40		0,40	0,40
1700000006779445	18-084-004-00495-0001	CEBADA	R		0,33		0,33	0,33
1700000006779448	18-084-003-00258-0001	ALFALFA	R		0,26		0,26	0,26
1700000006779449	18-084-003-00259-0001	ALFALFA	R		0,25		0,25	0,25
1700000006779450	18-084-003-00274-0001	ALFALFA	R		0,37		0,37	0,37
1700000006779452	18-084-004-00497-0001	CEBADA	R		0,25		0,25	0,25
1700000006779453	18-084-003-00275-0001	CEBADA	R		0,31		0,31	0,31
1700000006779455	18-084-005-00052-0001	CEBADA	R		0,12		0,12	0,12
1700000006779456	18-084-005-00053-0001	CEBADA	R		0,17		0,17	0,17
1700000006779458	18-084-003-00360-0002	TRIGO BLANDO	R		0,09		0,09	0,09
1700000006779459	18-084-003-00360-0001	TRIGO BLANDO	R		0,69		0,69	0,69
1700000006779460	18-084-004-00459-0003	YEROS	R		0,30		0,30	0,30
1700000006779462	18-084-003-00710-0001	YEROS	R		0,37		0,37	0,37
1700000006779463	18-084-005-00085-0001	BARBECHO TRADICIONAL	R		0,13		0,13	0,13
1700000006779465	18-084-003-00277-0001	ALFALFA	R		0,26		0,26	0,26
1700000006779466	18-084-003-00280-0001	ALFALFA	R		0,30		0,30	0,30
1700000006779471	18-084-006-00193-0001	CEBADA	S		13,65		13,65	13,65
1700000006779472	18-084-006-00187-0001	CEBADA	S		1,69		1,69	1,69
1700000006779473	18-084-006-00318-0002	PISTACHO	S		5,35		5,35	5,35
1700000006779474	18-084-006-00201-0001	YEROS	S		5,23		5,23	5,23
1700000006779475	18-084-004-00269-0001	CEBADA	S		1,36		1,36	1,36
1700000006779479	18-084-006-00018-0002	PISTACHO	S		0,74		0,74	0,65
1700000006779481	18-084-005-00078-0001	BARBECHO TRADICIONAL	R		0,44		0,44	0,44
1700000006779482	18-084-005-00086-0001	BARBECHO TRADICIONAL	R		0,10		0,10	0,10
1700000006779483	18-084-005-00182-0001	BARBECHO TRADICIONAL	R		0,15		0,15	0,15
1700000006779484	18-084-005-00183-0001	BARBECHO TRADICIONAL	R		0,28		0,28	0,28
1700000006779485	18-084-005-00183-0001	BARBECHO TRADICIONAL	R		0,35		0,35	0,35
1700000006779486	18-084-005-00212-0001	BARBECHO TRADICIONAL	R		0,59		0,59	0,59
1700000006779489	18-084-005-00094-0001	BARBECHO TRADICIONAL	R		0,62		0,62	0,62
1700000006779490	18-084-005-00097-0001	BARBECHO TRADICIONAL	R		0,22		0,22	0,22
1700000006779491	18-084-005-00091-0001	BARBECHO TRADICIONAL	R		0,24		0,24	0,24
1700000006779492	18-084-005-00188-0001	BARBECHO TRADICIONAL	R		0,20		0,20	0,20
1700000006779493	18-084-005-00039-0002	CEBADA	R		0,26		0,26	0,26
1700000006779494	18-084-005-00047-0001	CEBADA	R		0,18		0,18	0,18
1700000006779499	18-084-005-00045-0001	CEBADA	R		0,34		0,34	0,34
1700000006779502	18-084-006-00227-0001	PISTACHO	S		5,03		5,03	5,03
1700000006779503	18-084-003-00271-0002	AVENA	R		0,26		0,26	0,26
1700000006779504	18-084-005-00049-0002	CEBADA	R		0,26		0,26	0,26
1700000006779505	18-084-006-00018-0001	PISTACHO	S		6,64		6,64	6,55
1700000006779507	18-084-005-00101-0002	BARBECHO TRADICIONAL	R		0,23		0,23	0,23
1700000006779512	18-084-003-00736-0001	YEROS	R		0,30		0,30	0,30
1700000006779513	18-084-003-00227-0001	AVENA	R		0,35		0,35	0,35

(1) Con incidencias que retienen pago o deniegan el expediente.

(2) Se calcula sobre superficie declarada admisible.

(3) Aplicación del artículo 16 bis del RD 147/2023.

(4) Expediente con algunos recintos de pastos permanentes ubicados en espacios protegidos donde la carga ganadera mínima será 0,1 UGM/ha.

Puede verificar la integridad de una copia de este documento mediante la lectura del código QR adjunto o mediante el acceso a la dirección <https://ws050.juntadeandalucia.es/verificarFirma> indicando el código de VERIFICACIÓN

FIRMADO POR

RAQUEL MARIA ESPIN CRESPO

17/10/2024

VERIFICACIÓN

Pk2jmJDVJQXVSF7B6ESWF6FEMYA9VL

PÁG. 1794/3958





RECINTOS PROPUESTOS

REF.	REFERENCIA SIGPAC	CULTIVO	S/R	USO SIGPAC	Sup. Dec. admisible	Sup. Campo	Sup. Determ.	Sup. Resuelta
170000006779514	18-084-006-00015-0001	PISTACHO	S		1,12		1,12	1,12
170000006779515	18-084-003-00264-0001	AVENA	R		0,14		0,14	0,14
170000006779516	18-084-003-00266-0001	AVENA	R		0,20		0,20	0,20
170000006779517	18-084-003-00260-0001	ALFALFA	R		0,24		0,24	0,24
170000006779519	18-084-003-00262-0001	ALFALFA	R		0,22		0,22	0,22
170000006779522	18-084-003-00589-0001	YEROS	R		0,20		0,20	0,20
170000006779523	18-084-003-00601-0001	YEROS	R		0,14		0,14	0,14
170000006779524	18-084-003-00602-0001	YEROS	R		0,19		0,19	0,19
170000006779525	18-084-003-00597-0001	YEROS	R		0,23		0,23	0,23
170000006779526	18-084-003-00352-0001	CEBADA	R		0,16		0,16	0,16
170000006779527	18-084-003-00355-0001	CEBADA	R		0,40		0,40	0,40
170000006779528	18-084-003-00506-0001	YEROS	R		0,55		0,55	0,55
170000006779529	18-084-003-00896-0001	CEBADA	R		0,16		0,16	0,16
170000006779530	18-084-003-00733-0002	YEROS	R		0,29		0,29	0,29
170000006779531	18-084-003-00633-0001	YEROS	R		0,25		0,25	0,25
170000006779532	18-084-003-00625-0001	YEROS	R		0,31		0,31	0,31
170000006779533	18-084-003-00613-0001	YEROS	R		0,23		0,23	0,23
170000006779534	18-084-003-00596-0003	YEROS	R		0,81		0,81	0,81
170000006779535	18-084-003-00684-0001	CEBADA	R		0,29		0,29	0,25
170000006779536	18-084-003-00688-0002	CEBADA	R		0,26		0,26	0,26
170000006779537	18-084-003-00642-0001	YEROS	R		0,17		0,17	0,17
170000006779538	18-084-003-00806-0001	AVENA	R		0,33		0,33	0,33
170000006779539	18-084-003-00807-0001	AVENA	R		0,30		0,30	0,30
170000006779540	18-084-003-00701-0001	YEROS	R		0,22		0,22	0,22
170000006779541	18-084-003-00808-0001	AVENA	R		0,13		0,13	0,13
170000006779542	18-084-003-00712-0001	YEROS	R		0,43		0,43	0,43
170000006779543	18-084-003-00713-0001	YEROS	R		0,27		0,27	0,27
170000006779544	18-084-004-00531-0001	AVENA	R		0,15		0,15	0,15
170000006779546	18-084-003-00808-0001	AVENA	R		0,34		0,34	0,34
170000006779547	18-084-004-00459-0004	AVENA	S		0,39		0,39	0,39
170000006779548	18-084-003-00897-0001	CEBADA	R		0,17		0,17	0,17
170000006779552	18-084-005-00048-0002	CEBADA	R		1,24		1,24	1,24
170000006779553	18-084-003-00444-0001	AVENA	R		0,10		0,10	0,10
170000006779555	18-084-003-00361-0001	CEBADA	R		0,07		0,07	0,07
170000006779556	18-084-003-00328-0001	CEBADA	R		0,47		0,47	0,47
170000006779557	18-084-003-00361-0008	CEBADA	R		0,04		0,04	0,04
170000006779558	18-084-003-00361-0002	CEBADA	R		0,05		0,05	0,05
170000006779559	18-084-003-00446-0001	AVENA	R		0,25		0,25	0,25
170000006779560	18-084-003-00425-0001	AVENA	R		0,29		0,29	0,27
170000006779561	18-084-005-00043-0001	CEBADA	R		1,74		1,74	1,74
170000006779567	18-084-003-00344-0001	AVENA	R		0,91		0,91	0,91
170000006779568	18-084-003-00361-0004	CEBADA	R		0,09		0,09	0,09
170000006779569	18-084-006-00156-0001	YEROS	S		2,30		2,30	2,30
170000006779573	18-084-003-00642-0001	YEROS	R		0,10		0,10	0,10
170000006779574	18-084-003-00643-0002	YEROS	R		0,16		0,16	0,16
170000006779575	18-084-003-00646-0001	CEBADA	R		0,36		0,36	0,36
170000006779578	18-084-003-00343-0001	TRIGO BLANDO	R		0,58		0,58	0,58
170000006779579	18-084-004-00549-0002	AVENA	R		0,44		0,44	0,44
170000006779580	18-084-006-00279-0001	PISTACHO	S		2,24		2,24	2,24
170000006779582	18-084-006-00473-0001	PISTACHO	S		5,20		5,20	5,20
170000006779583	18-084-003-00445-0001	AVENA	R		0,15		0,15	0,15
170000006779584	18-084-003-00932-0001	AVENA	R		0,42		0,42	0,42

(1) Con incidencias que retienen pago o deniegan el expediente.
 (2) Se calcula sobre superficie declarada admisible.
 (3) Aplicación del artículo 16 bis del RD 147/2023.
 (4) Expediente con algunos recintos de pastos permanentes ubicados en espacios protegidos donde la carga ganadera mínima será 0,1 UGM/ha.

Puede verificar la integridad de una copia de este documento mediante la lectura del código QR adjunto o mediante el acceso a la dirección https://ws050.juntadeandalucia.es/verificarFirma indicando el código de VERIFICACIÓN			
FIRMADO POR	RAQUEL MARIA ESPIN CRESPO	17/10/2024	
VERIFICACIÓN	Pk2jmJDVJQXVSF7B6ESWF6FEMYA9VL	PÁG. 1795/3958	



RECINTOS PROPUESTOS

REF.	REFERENCIA SIGPAC	CULTIVO	S/R	USO SIGPAC	Sup. Dec. admisible	Sup. Campo	Sup. Determ.	Sup. Resuelta
170000006779585	18-084-006-00018-0010	PISTACHO	S		0,15		0,15	0,15
170000006779587	18-084-006-00018-0011	PISTACHO	S		0,18		0,18	0,18
170000006779588	18-084-005-00182-0002	PASTOS PERMANENTES DE 5 O MAS AÑOS	R		0,01		0,01	0,01
170000006779589	18-084-006-00020-0001	PISTACHO	S		0,56		0,56	0,56
170000006779590	18-084-006-00095-0001	BARBECHO TRADICIONAL	S		2,32		2,32	2,32
170000006779591	18-084-003-00695-0003	AVENA	R		0,69		0,69	0,69
170000006779593	18-084-003-00270-0001	AVENA	R		0,14		0,14	0,14
170000006779596	18-084-003-00271-0001	AVENA	R		0,20		0,20	0,20
170000006779597	18-084-003-00272-0001	AVENA	R		0,09		0,09	0,09

INCIDENCIAS

INCIDENCIA DESCRIPCIÓN

- 219 Superficie bruta de cruce en un recinto en una misma solicitud supera superficie total que el SIGPAC establece para él.
Recinto:18-084-006-00018-00001 Cultivo:124022 PISTACHO-KERMAN Secano Suma de superficies declaradas para este recinto por el solicitante (Áreas):664 Superficie SIGPAC total para el recinto (Áreas):655 Exceso de superficie declarada (Hectáreas):0,09
Recinto:18-084-006-00018-00002 Cultivo:124022 PISTACHO-KERMAN Secano Suma de superficies declaradas para este recinto por el solicitante (Áreas):74 Superficie SIGPAC total para el recinto (Áreas):65 Exceso de superficie declarada (Hectáreas):0,09
- 463 Productor que en su Declaración responsable no marca SÍ o NO en la casilla de "Realiza alguna actividad de las incluidas en el R.D."
- 3795 Recinto declarado con una situación de riesgo de abandono.
Recinto:18-084-005-00085-00001 Cultivo: -
Recinto:18-084-005-00086-00001 Cultivo: -
Recinto:18-084-005-00091-00001 Cultivo: -
Recinto:18-084-005-00094-00001 Cultivo: -
Recinto:18-084-005-00097-00001 Cultivo: -
Recinto:18-084-005-00101-00002 Cultivo: -
Recinto:18-084-005-00182-00001 Cultivo: -
Recinto:18-084-005-00183-00001 Cultivo: -
Recinto:18-084-005-00188-00001 Cultivo: -
Recinto:18-084-005-00194-00001 Cultivo: -
Recinto:18-084-005-00211-00001 Cultivo: -
Recinto:18-084-005-00212-00001 Cultivo: -
- 4272 Verifica que las líneas de declaración de las Solicitudes Únicas no tienen solapes con la capa de Retroactividad Gráfica (ambas de la misma campaña) a nivel de expediente/línea de declaración gráfica de la solicitud.
Recinto:18-084-003-00425-00001 Cultivo: - Agregado de la referencia del recinto.:0 Zona de la referencia del recinto.:0 Superficie solapada.:0,02 Id. Incid.:98005397
Recinto:18-084-003-00684-00001 Cultivo: - Agregado de la referencia del recinto.:0 Zona de la referencia del recinto.:0 Superficie solapada.:0,04 Id. Incid.:98005396
- 74018 Productor que no es agricultor a título principal, según los datos del ejercicio fiscal n-1 y seguridad socia.
- 74053 Importe inferior a 100 Euros
- 86122 Recinto superficie forrajera que realiza la actividad de producción de pastoreo y no declara el o los códigos del Registro de Explotaciones Ganaderas de Andalucía, REGA.
Recinto:18-084-003-00695-00003 Cultivo:63000 PASTOS DE MENOS DE 5 AÑOS-SIN VARIEDAD Regadío
- 86124 Recinto de forrajera para Cálculo de Carga Ganadera que No pertenece a Explotación.
Recinto:18-084-003-00695-00003 Cultivo:63000 PASTOS DE MENOS DE 5 AÑOS-SIN VARIEDAD Regadío
- 86126 Recinto de forrajera para Cálculo de Carga Ganadera que No pertenece a Explotación con UGM válida.
Recinto:18-149-900-99000-99001 Cultivo:62000 PASTOS PERMANENTES DE 5 O MAS AÑOS-SIN VARIEDAD Secano
Explotacion:ES181460023000

Datos considerados para el Cálculo de la Carga Ganadera del expediente

Superficie determinada para Cálculo Carga Ganadera: 34,78 ha

Carga Ganadera del Expediente: 0,44 ugm/ha

Explotación	Especie	Ugm Calculada para CG
ES180820000179	CAPRINA	0,11
ES180820000179	OVINA	5,58

(1) Con incidencias que retienen pago o deniegan el expediente.
 (2) Se calcula sobre superficie declarada admisible.
 (3) Aplicación del artículo 16 bis del RD 147/2023.
 (4) Expediente con algunos recintos de pastos permanentes ubicados en espacios protegidos donde la carga ganadera mínima será 0,1 UGM/ha.

Puede verificar la integridad de una copia de este documento mediante la lectura del código QR adjunto o mediante el acceso a la dirección https://ws050.juntadeandalucia.es/verificarFirma indicando el código de VERIFICACIÓN			
FIRMADO POR	RAQUEL MARIA ESPIN CRESPO	17/10/2024	
VERIFICACIÓN	Pk2jmJDVJQXVSF7B6ESWF6FEMYA9VL	PÁG. 1796/3958	



Datos considerados para el Cálculo de la Carga Ganadera del expediente

Explotación	Especie	Ugm Calculada para CG
ES181460000117	CAPRINA	0,99
ES181460000117	OVINA	8,50

Recintos Determinados para el Cálculo de Garga Ganadera

REF.	REFERENCIA SIGPAC	CULTIVO	DESCRIPCIÓN CULTIVO	S/R	SUP. RESUELTA (ha)
-541004	18-149-022-00085-00005	62000	PASTOS PERMANENTES DE 5 O MAS AÑOS-SIN VARIEDAD	S	0,38
-541002	18-084-003-00688-00003	62000	PASTOS PERMANENTES DE 5 O MAS AÑOS-SIN VARIEDAD	S	0,02
4173744	18-149-022-00001-00001	62000	PASTOS PERMANENTES DE 5 O MAS AÑOS-SIN VARIEDAD	S	1,00
4173745	18-149-022-00001-00002	62000	PASTOS PERMANENTES DE 5 O MAS AÑOS-SIN VARIEDAD	S	4,28
4173746	18-149-022-00001-00003	62000	PASTOS PERMANENTES DE 5 O MAS AÑOS-SIN VARIEDAD	S	9,33
4173747	18-149-022-00001-00006	62000	PASTOS PERMANENTES DE 5 O MAS AÑOS-SIN VARIEDAD	S	0,81
4173748	18-149-022-00001-00007	62000	PASTOS PERMANENTES DE 5 O MAS AÑOS-SIN VARIEDAD	S	1,47
4173749	18-149-022-00001-00009	62000	PASTOS PERMANENTES DE 5 O MAS AÑOS-SIN VARIEDAD	S	10,91
4173750	18-149-022-00001-00010	62000	PASTOS PERMANENTES DE 5 O MAS AÑOS-SIN VARIEDAD	S	0,28
4173758	18-149-023-00224-00001	62000	PASTOS PERMANENTES DE 5 O MAS AÑOS-SIN VARIEDAD	S	0,62
4173759	18-149-023-00224-00002	62000	PASTOS PERMANENTES DE 5 O MAS AÑOS-SIN VARIEDAD	S	0,63
4173764	18-149-022-00215-00002	62000	PASTOS PERMANENTES DE 5 O MAS AÑOS-SIN VARIEDAD	S	0,31
4173769	18-149-022-00209-00002	62000	PASTOS PERMANENTES DE 5 O MAS AÑOS-SIN VARIEDAD	S	0,45
4173771	18-149-023-00022-00001	62000	PASTOS PERMANENTES DE 5 O MAS AÑOS-SIN VARIEDAD	S	1,01
4173772	18-149-023-00022-00002	62000	PASTOS PERMANENTES DE 5 O MAS AÑOS-SIN VARIEDAD	S	1,64
4173780	18-149-023-00021-00001	62000	PASTOS PERMANENTES DE 5 O MAS AÑOS-SIN VARIEDAD	S	0,48
1700000006779438	18-149-022-00085-00002	62000	PASTOS PERMANENTES DE 5 O MAS AÑOS-SIN VARIEDAD	S	0,52
1700000006779440	18-149-022-00085-00003	62000	PASTOS PERMANENTES DE 5 O MAS AÑOS-SIN VARIEDAD	S	0,29
1700000006779441	18-149-022-00086-00003	62000	PASTOS PERMANENTES DE 5 O MAS AÑOS-SIN VARIEDAD	S	0,34
1700000006779588	18-084-005-00182-00002	62000	PASTOS PERMANENTES DE 5 O MAS AÑOS-SIN VARIEDAD	R	0,01

Incidencias de carga ganadera

INCIDENCIA DESCRIPCIÓN

3795	Recinto declarado con una situación de riesgo de abandono. Recinto:18-084-005-00211-00001 Cultivo: - Recinto:18-084-005-00194-00001 Cultivo: - Recinto:18-084-005-00085-00001 Cultivo: - Recinto:18-084-005-00086-00001 Cultivo: - Recinto:18-084-005-00182-00001 Cultivo: - Recinto:18-084-005-00183-00001 Cultivo: - Recinto:18-084-005-00183-00001 Cultivo: - Recinto:18-084-005-00212-00001 Cultivo: - Recinto:18-084-005-00094-00001 Cultivo: - Recinto:18-084-005-00097-00001 Cultivo: - Recinto:18-084-005-00091-00001 Cultivo: - Recinto:18-084-005-00188-00001 Cultivo: - Recinto:18-084-005-00101-00002 Cultivo: -
86122	Recinto superficie forrajera que realiza la actividad de producción de pastoreo y no declara el o los códigos del Registro de Explotaciones

(1) Con incidencias que retienen pago o deniegan el expediente.

(2) Se calcula sobre superficie declarada admisible.

(3) Aplicación del artículo 16 bis del RD 147/2023.

(4) Expediente con algunos recintos de pastos permanentes ubicados en espacios protegidos donde la carga ganadera mínima será 0,1 UGM/ha.

Puede verificar la integridad de una copia de este documento mediante la lectura del código QR adjunto o mediante el acceso a la dirección <https://ws050.juntadeandalucia.es/verificarFirma> indicando el código de VERIFICACIÓN

FIRMADO POR	RAQUEL MARIA ESPIN CRESPO	17/10/2024
VERIFICACIÓN	Pk2jmJDVJQXVSF7B6ESWF6FEMYA9VL	PÁG. 1797/3958





- Ganaderas de Andalucía, REGA.
- 86124 Recinto:18-084-003-00695-00003 Cultivo:63000 PASTOS DE MENOS DE 5 AÑOS-SIN VARIEDAD Regadío
Recinto de forrajera para Cálculo de Carga Ganadera que No pertenece a Explotación.
 - 86126 Recinto:18-084-003-00695-00003 Cultivo:63000 PASTOS DE MENOS DE 5 AÑOS-SIN VARIEDAD Regadío
Recinto de forrajera para Cálculo de Carga Ganadera que No pertenece a Explotación con UGM válida.
Recinto:18-149-900-99000-99001 Cultivo:62000 PASTOS PERMANENTES DE 5 O MAS AÑOS-SIN VARIEDAD Secano
Explotacion:ES181460023000
 - 86128 Recinto de Forrajeras que no ha contabilizado para Carga Ganadera por no tener una explotación válida para el cálculo de la Carga Ganadera
Recinto:18-149-900-99000-99001 Cultivo:62 PASTOS PERMANENTES DE 5 O MAS AÑOS-
Recinto:18-084-003-00695-00003 Cultivo:63 PASTOS DE MENOS DE 5 AÑOS-
 - 86132 Recinto superficie forrajera que no realiza la actividad de producción de pastoreo.
Recinto:18-084-005-00211-00001 Cultivo:20000 BARBECHO TRADICIONAL-SIN VARIEDAD Regadío
Recinto:18-084-005-00194-00001 Cultivo:20000 BARBECHO TRADICIONAL-SIN VARIEDAD Regadío
Recinto:18-084-005-00085-00001 Cultivo:20000 BARBECHO TRADICIONAL-SIN VARIEDAD Regadío
Recinto:18-084-005-00078-00001 Cultivo:20000 BARBECHO TRADICIONAL-SIN VARIEDAD Regadío
Recinto:18-084-005-00086-00001 Cultivo:20000 BARBECHO TRADICIONAL-SIN VARIEDAD Regadío
Recinto:18-084-005-00182-00001 Cultivo:20000 BARBECHO TRADICIONAL-SIN VARIEDAD Regadío
Recinto:18-084-005-00183-00001 Cultivo:20000 BARBECHO TRADICIONAL-SIN VARIEDAD Regadío
Recinto:18-084-005-00183-00001 Cultivo:20000 BARBECHO TRADICIONAL-SIN VARIEDAD Regadío
Recinto:18-084-005-00212-00001 Cultivo:20000 BARBECHO TRADICIONAL-SIN VARIEDAD Regadío
Recinto:18-084-005-00094-00001 Cultivo:20000 BARBECHO TRADICIONAL-SIN VARIEDAD Regadío
Recinto:18-084-005-00097-00001 Cultivo:20000 BARBECHO TRADICIONAL-SIN VARIEDAD Regadío
Recinto:18-084-005-00091-00001 Cultivo:20000 BARBECHO TRADICIONAL-SIN VARIEDAD Regadío
Recinto:18-084-005-00188-00001 Cultivo:20000 BARBECHO TRADICIONAL-SIN VARIEDAD Regadío
Recinto:18-084-005-00101-00002 Cultivo:20000 BARBECHO TRADICIONAL-SIN VARIEDAD Regadío
Recinto:18-084-006-00095-00001 Cultivo:20000 BARBECHO TRADICIONAL-SIN VARIEDAD Secano

(1) Con incidencias que retienen pago o deniegan el expediente.
 (2) Se calcula sobre superficie declarada admisible.
 (3) Aplicación del artículo 16 bis del RD 147/2023.
 (4) Expediente con algunos recintos de pastos permanentes ubicados en espacios protegidos donde la carga ganadera mínima será 0,1 UGM/ha.

Puede verificar la integridad de una copia de este documento mediante la lectura del código QR adjunto o mediante el acceso a la dirección <https://ws050.juntadeandalucia.es/verificarFirma> indicando el código de VERIFICACIÓN

FIRMADO POR	RAQUEL MARIA ESPIN CRESPO	17/10/2024	
VERIFICACIÓN	Pk2jmJDVJQXVSF7B6ESWF6FEMYA9VL	PÁG. 1798/3958	



APELLIDOS Y NOMBRE / RAZÓN SOCIAL

SOLA MARTINEZ JOSEFA DEL ROCIO

NIF

****2190*

EXPEDIENTE

1063646

RESOLUCIÓN

DENEGACIÓN DE LA AYUDA

DATOS DE MANTENIMIENTO UNIDADES

GRUPO DE PAGO

ZONAS DE LIMITACIONES NATURALES

**Sup. Dec.
Admisible**

1,31

**Sup.
Resuelta**

1,31

Sobredecl.

0,00

% Sobredecl.

0,00

RESUMEN DE PAGOS

	IMPORTE (Euros)			
	RESUELTO	FEADER	MAPA	CAPADR
A pagar	0,00	0,00	0,00	0,00

APLICACIÓN DE REDUCCIONES Y PENALIZACIONES (%)

Crterios de subvencionabilidad (1)	Presentación tardía	Omisión declaración	Condicionalidad
100,00	0,00	0,00	0,00

IMPORTE (Euros)

Calculado(2)	Reducción	Penalización	Reducción Penalización (3)	Penalización adicional	Resuelto	FEADER	MAPA	CAPADR
70,74 €	0,00 €	0,00 €	0,00 €	0,00 €	0,00 €	0,00 €	0,00 €	0,00 €
Importe Unitario:	54,00 €	Nuevo Importe Unitario:	54,00 €					

RECINTOS PROPUESTOS

REF.	REFERENCIA SIGPAC	CULTIVO	S/R	USO SIGPAC	Sup. Dec. admisible	Sup. Campo	Sup. Determ.	Sup. Resuelta
1700000005391513	18-084-002-00352-0001	BARBECHO TRADICIONAL	R		0,48		0,48	0,48
1700000005391526	18-084-004-00127-0001	CEBADA	S		0,83		0,83	0,83

INCIDENCIAS

INCIDENCIA DESCRIPCIÓN

74053	Importe inferior a 100 Euros
74336	Recinto con uso declarado o cultivo declarado NO válido Recinto:18-084-002-00352-00002 Cultivo:358000 MEZCLA DE FORESTALES-SIN VARIEDAD Secano Uso Sigpac:FO

Datos considerados para el Cálculo de la Carga Ganadera del expediente

Superficie determinada para Cálculo Carga Ganadera: 0,00 ha
Carga Ganadera del Expediente: 0,00 ugm/ha

Incidenias de carga ganadera

INCIDENCIA DESCRIPCIÓN

86132	Recinto superficie forrajera que no realiza la actividad de producción de pastoreo. Recinto:18-084-002-00352-00001 Cultivo:20000 BARBECHO TRADICIONAL-SIN VARIEDAD Regadio
-------	---

(1) Con incidencias que retienen pago o deniegan el expediente.

(2) Se calcula sobre superficie declarada admisible.

(3) Aplicación del artículo 16 bis del RD 147/2023.

(4) Expediente con algunos recintos de pastos permanentes ubicados en espacios protegidos donde la carga ganadera mínima será 0,1 UGM/ha.

Puede verificar la integridad de una copia de este documento mediante la lectura del código QR adjunto o mediante el acceso a la dirección <https://ws050.juntadeandalucia.es/verificarFirma> indicando el código de VERIFICACIÓN

FIRMADO POR	RAQUEL MARIA ESPIN CRESPO	17/10/2024
VERIFICACIÓN	Pk2jmJDVJQXVSF7B6ESWF6FEMYA9VL	PÁG. 1799/3958





APELLIDOS Y NOMBRE / RAZÓN SOCIAL

TERRON TEJERO MARIA VICTORIA

NIF

****2375*

EXPEDIENTE

1062613

RESOLUCIÓN

DENEGACIÓN DE LA AYUDA

DATOS DE MANTENIMIENTO UNIDADES

GRUPO DE PAGO

ZONAS DE LIMITACIONES NATURALES

Sup. Dec. Admisible

0,00

Sup. Resuelta

0,00

Sobredecl.

0,00

% Sobredecl.

0,00

RESUMEN DE PAGOS

IMPORTE (Euros)

	RESUELTO	FEADER	MAPA	CAPADR
A pagar	0,00	0,00	0,00	0,00

APLICACIÓN DE REDUCCIONES Y PENALIZACIONES (%)

Crterios de subvencionabilidad (1)	Presentación tardía	Omisión declaración	Condicionalidad
100,00	0,00	0,00	0,00

IMPORTE (Euros)

Calculado(2)	Reducción	Penalización	Reducción Penalización (3)	Penalización adicional	Resuelto	FEADER	MAPA	CAPADR
0,00 €	0,00 €	0,00 €	0,00 €	0,00 €	0,00 €	0,00 €	0,00 €	0,00 €
Importe Unitario:	54,00 €	Nuevo Importe Unitario:	0,00 €					

RECINTOS PROPUESTOS

REF.	REFERENCIA SIGPAC	CULTIVO	S/R	USO SIGPAC	Sup. Dec. admisible	Sup. Campo	Sup. Determ.	Sup. Resuelta
-33338	18-174-011-00266-0007	OLIVAR	S		0,07		0,07	0,07
4091847	18-174-011-00265-0001	OLIVAR	S		2,50		2,50	2,50
1700000004464136	18-174-002-00061-0001	OLIVAR	S		1,66		1,66	1,66
1700000004464137	18-174-002-00105-0001	OLIVAR	S		0,67		0,67	0,67
1700000004464142	18-174-002-00106-0001	OLIVAR	S		2,73		2,73	2,73

INCIDENCIAS

INCIDENCIA DESCRIPCIÓN

2454	Solicitante de intervención 6613 cuyo regimen de afiliacion a la SS no es ni el sistema especial agrario(cuenta ajena) ni autonomo con actividad agraria.
74018	Productor que no es agricultor a titulo principal, según los datos del ejercicio fiscal n-1 y seguridad socia.
74053	Importe inferior a 100 Euros

(1) Con incidencias que retienen pago o deniegan el expediente.

(2) Se calcula sobre superficie declarada admisible.

(3) Aplicación del artículo 16 bis del RD 147/2023.

(4) Expediente con algunos recintos de pastos permanentes ubicados en espacios protegidos donde la carga ganadera mínima será 0,1 UGM/ha.

Puede verificar la integridad de una copia de este documento mediante la lectura del código QR adjunto o mediante el acceso a la dirección <https://ws050.juntadeandalucia.es/verificarFirma> indicando el código de VERIFICACIÓN

FIRMADO POR	RAQUEL MARIA ESPIN CRESPO	17/10/2024
VERIFICACIÓN	Pk2jmJDVJQXVSF7B6ESWF6FEMYA9VL	PÁG. 1800/3958





APELLIDOS Y NOMBRE / RAZÓN SOCIAL

TITOS MARTINEZ ANTONIO FERNANDO

NIF

****7860*

EXPEDIENTE

1209445

RESOLUCIÓN

DENEGACIÓN DE LA AYUDA

DATOS DE MANTENIMIENTO UNIDADES

GRUPO DE PAGO

ZONAS DE LIMITACIONES NATURALES

Sup. Dec. Admisible

0,00

Sup. Resuelta

0,00

Sobredecl.

0,00

% Sobredecl.

0,00

RESUMEN DE PAGOS

	IMPORTE (Euros)			
	RESUELTO	FEADER	MAPA	CAPADR
A pagar	0,00	0,00	0,00	0,00

APLICACIÓN DE REDUCCIONES Y PENALIZACIONES (%)

Crterios de subvencionabilidad (1)	Presentación tardía	Omisión declaración	Condicionalidad
100,00	0,00	0,00	0,00

IMPORTE (Euros)

Calculado(2)	Reducción	Penalización	Reducción Penalización (3)	Penalización adicional	Resuelto	FEADER	MAPA	CAPADR
0,00 €	0,00 €	0,00 €	0,00 €	0,00 €	0,00 €	0,00 €	0,00 €	0,00 €
Importe Unitario:	54,00 €	Nuevo Importe Unitario:	0,00 €					

RECINTOS PROPUESTOS

REF.	REFERENCIA SIGPAC	CULTIVO	S/R	USO SIGPAC	Sup. Dec. admisible	Sup. Campo	Sup. Determ.	Sup. Resuelta
-1590310	18-098-005-00057-0004	TRITICALE	S		0,60		0,60	0,60
4793021	18-098-001-00072-0001	TRIGO BLANDO	S		7,15		7,15	7,15
4793023	18-098-001-00067-0001	TRIGO BLANDO	S		7,73		7,73	7,73
4793024	18-098-001-00055-0001	BARBECHO TRADICIONAL	S		0,72		0,72	0,72
4793027	18-098-001-00053-0001	BARBECHO TRADICIONAL	S		1,08		1,08	1,08
4793033	18-098-005-00063-0001	ALMENDROS	S		0,79		0,79	0,79
4793034	18-098-005-00063-0002	OLIVAR	S		0,14		0,14	0,14
4793035	18-098-005-00063-0003	TRITICALE	S		3,23		3,23	3,23
4793312	18-098-005-00071-0001	TRITICALE	S		3,06		3,06	3,06
5251657	18-098-005-00072-0001	BARBECHO TRADICIONAL	S		8,13		8,13	8,13
5251745	18-098-005-00065-0001	TRITICALE	S		3,24		3,24	3,24
5251751	18-098-005-00057-0004	TRITICALE	S		1,92		1,92	1,92
5251754	18-098-001-00054-0001	BARBECHO TRADICIONAL	S		1,13		1,13	1,13
5251758	18-098-001-00052-0002	BARBECHO TRADICIONAL	S		1,05		1,05	1,05
5259806	18-098-005-00020-0004	BARBECHO TRADICIONAL	S		6,04		6,04	6,04
5259807	18-098-005-00020-0006	BARBECHO TRADICIONAL	S		2,79		2,79	2,79
6886853	18-098-001-00096-0001	TRIGO BLANDO	S		3,86		3,86	3,86

INCIDENCIAS

INCIDENCIA DESCRIPCIÓN

- 74018 Productor que no es agricultor a título principal, según los datos del ejercicio fiscal n-1 y seguridad socia.
- 74053 Importe inferior a 100 Euros

Datos considerados para el Cálculo de la Carga Ganadera del expediente

Superficie determinada para Cálculo Carga Ganadera: 0,00 ha
 Carga Ganadera del Expediente: 0,00 ugm/ha

(1) Con incidencias que retienen pago o deniegan el expediente.

(2) Se calcula sobre superficie declarada admisible.

(3) Aplicación del artículo 16 bis del RD 147/2023.

(4) Expediente con algunos recintos de pastos permanentes ubicados en espacios protegidos donde la carga ganadera mínima será 0,1 UGM/ha.

Puede verificar la integridad de una copia de este documento mediante la lectura del código QR adjunto o mediante el acceso a la dirección <https://ws050.juntadeandalucia.es/verificarFirma> indicando el código de VERIFICACIÓN

FIRMADO POR	RAQUEL MARIA ESPIN CRESPO	17/10/2024	
VERIFICACIÓN	Pk2jmJDVJQXVSF7B6ESWF6FEMYA9VL	PÁG. 1801/3958	



Incidencias de carga ganadera

INCIDENCIA DESCRIPCIÓN

86132	Recinto superficie forrajera que no realiza la actividad de producción de pastoreo. Recinto:18-098-001-00055-00001 Cultivo:20000 BARBECHO TRADICIONAL-SIN VARIEDAD Secano Recinto:18-098-001-00053-00001 Cultivo:20000 BARBECHO TRADICIONAL-SIN VARIEDAD Secano Recinto:18-098-005-00072-00001 Cultivo:20000 BARBECHO TRADICIONAL-SIN VARIEDAD Secano Recinto:18-098-001-00054-00001 Cultivo:20000 BARBECHO TRADICIONAL-SIN VARIEDAD Secano Recinto:18-098-001-00052-00002 Cultivo:20000 BARBECHO TRADICIONAL-SIN VARIEDAD Secano Recinto:18-098-005-00020-00004 Cultivo:20000 BARBECHO TRADICIONAL-SIN VARIEDAD Secano Recinto:18-098-005-00020-00006 Cultivo:20000 BARBECHO TRADICIONAL-SIN VARIEDAD Secano
-------	--

(1) Con incidencias que retienen pago o deniegan el expediente.
(2) Se calcula sobre superficie declarada admisible.
(3) Aplicación del artículo 16 bis del RD 147/2023.
(4) Expediente con algunos recintos de pastos permanentes ubicados en espacios protegidos donde la carga ganadera mínima será 0,1 UGM/ha.

Puede verificar la integridad de una copia de este documento mediante la lectura del código QR adjunto o mediante el acceso a la dirección <https://ws050.juntadeandalucia.es/verificarFirma> indicando el código de VERIFICACIÓN

FIRMADO POR	RAQUEL MARIA ESPIN CRESCO	17/10/2024	
VERIFICACIÓN	Pk2jmJDVJQXVSF7B6ESWF6FEMYA9VL	PÁG. 1802/3958	



APELLIDOS Y NOMBRE / RAZÓN SOCIAL

TORRES PEREZ MARIA JOSE

NIF

****8274*

EXPEDIENTE

1196593

RESOLUCIÓN

DENEGACIÓN DE LA AYUDA

DATOS DE MANTENIMIENTO UNIDADES

GRUPO DE PAGO

ZONAS DE LIMITACIONES NATURALES

Sup. Dec. Admisible

0,00

Sup. Resuelta

0,00

Sobredecl.

0,00

% Sobredecl.

0,00

RESUMEN DE PAGOS

	IMPORTE (Euros)			
	RESUELTO	FEADER	MAPA	CAPADR
A pagar	0,00	0,00	0,00	0,00

APLICACIÓN DE REDUCCIONES Y PENALIZACIONES (%)

Crterios de subvencionabilidad (1)	Presentación tardía	Omisión declaración	Condicionalidad
100,00	0,00	0,00	0,00

IMPORTE (Euros)

Calculado(2)	Reducción	Penalización	Reducción Penalización (3)	Penalización adicional	Resuelto	FEADER	MAPA	CAPADR
0,00 €	0,00 €	0,00 €	0,00 €	0,00 €	0,00 €	0,00 €	0,00 €	0,00 €
Importe Unitario:	54,00 €	Nuevo Importe Unitario:	0,00 €					

RECINTOS PROPUESTOS

REF.	REFERENCIA SIGPAC	CULTIVO	S/R	USO SIGPAC	Sup. Dec. admisible	Sup. Campo	Sup. Determ.	Sup. Resuelta
-962159	18-083-005-00118-0001	BARBECHO TRADICIONAL	S		1,09		1,09	1,09
170000006809142	18-083-003-00002-0001	OLIVAR	R		0,32		0,32	0,32
170000006809144	18-083-006-00190-0001	CEBADA	S		0,89		0,89	0,89
170000006809145	18-083-900-09601-0002	BARBECHO TRADICIONAL	S		0,02		0,02	0,02

INCIDENCIAS

INCIDENCIA DESCRIPCIÓN

2454	Solicitante de intervención 6613 cuyo regimen de afiliacion a la SS no es ni el sistema especial agrario(cuenta ajena) ni autonomo con actividad agraria.
74018	Productor que no es agricultor a título principal, según los datos del ejercicio fiscal n-1 y seguridad socia.
74053	Importe inferior a 100 Euros

Datos considerados para el Cálculo de la Carga Ganadera del expediente

Superficie determinada para Cálculo Carga Ganadera: 0,00 ha

Carga Ganadera del Expediente: 0,00 ugm/ha

Incidenias de carga ganadera

INCIDENCIA DESCRIPCIÓN

86132	Recinto superficie forrajera que no realiza la actividad de producción de pastoreo. Recinto:18-083-005-00118-00001 Cultivo:20000 BARBECHO TRADICIONAL-SIN VARIEDAD Secano Recinto:18-083-900-09601-00002 Cultivo:20000 BARBECHO TRADICIONAL-SIN VARIEDAD Secano
-------	---

(1) Con incidencias que retienen pago o deniegan el expediente.

(2) Se calcula sobre superficie declarada admisible.

(3) Aplicación del artículo 16 bis del RD 147/2023.

(4) Expediente con algunos recintos de pastos permanentes ubicados en espacios protegidos donde la carga ganadera mínima será 0,1 UGM/ha.

Puede verificar la integridad de una copia de este documento mediante la lectura del código QR adjunto o mediante el acceso a la dirección <https://ws050.juntadeandalucia.es/verificarFirma> indicando el código de VERIFICACIÓN

FIRMADO POR

RAQUEL MARIA ESPIN CRESPO

17/10/2024

VERIFICACIÓN

Pk2jmJDVJQXVSF7B6ESWF6FEMYA9VL

PÁG. 1803/3958





APELLIDOS Y NOMBRE / RAZÓN SOCIAL

TORRES ROMERO TITULARIDAD COMPARTIDA DE EXPLOTACION AGRARIA

NIF

****8604*

EXPEDIENTE

1282640

RESOLUCIÓN

DENEGACIÓN DE LA AYUDA

DATOS DE MANTENIMIENTO UNIDADES

GRUPO DE PAGO

ZONAS DE LIMITACIONES NATURALES

Sup. Dec. Admisible

0,00

Sup. Resuelta

0,00

Sobredecl.

0,00

% Sobredecl.

0,00

RESUMEN DE PAGOS

	IMPORTE (Euros)			
	<u>RESUELTO</u>	<u>FEADER</u>	<u>MAPA</u>	<u>CAPADR</u>
A pagar	0,00	0,00	0,00	0,00

APLICACIÓN DE REDUCCIONES Y PENALIZACIONES (%)

Criterios de subvencionabilidad (1)	Presentación tardía	Omisión declaración	Condicionabilidad
100,00	0,00	0,00	0,00

IMPORTE (Euros)

Calculado(2)	Reducción	Penalización	Reducción Penalización (3)	Penalización adicional	Resuelto	FEADER	MAPA	CAPADR
0,00 €	0,00 €	0,00 €	0,00 €	0,00 €	0,00 €	0,00 €	0,00 €	0,00 €
Importe Unitario:	54,00 €	Nuevo Importe Unitario:	0,00 €					

RECINTOS PROPUESTOS

REF.	REFERENCIA SIGPAC	CULTIVO	S/R	USO SIGPAC	Sup. Dec. admisible	Sup. Campo	Sup. Determ.	Sup. Resuelta
1700000004752424	18-107-001-00299-0001	OLIVAR	S		1,84		1,84	1,84

INCIDENCIAS

INCIDENCIA DESCRIPCIÓN

- 22 Marca Titularidad compartida, pero su CIF/NIF no existe en el registro de Titularidad compartida.
- 74018 Productor que no es agricultor a título principal, según los datos del ejercicio fiscal n-1 y seguridad socia.
- 74053 Importe inferior a 100 Euros

(1) Con incidencias que retienen pago o deniegan el expediente.

(2) Se calcula sobre superficie declarada admisible.

(3) Aplicación del artículo 16 bis del RD 147/2023.

(4) Expediente con algunos recintos de pastos permanentes ubicados en espacios protegidos donde la carga ganadera mínima será 0,1 UGM/ha.

Puede verificar la integridad de una copia de este documento mediante la lectura del código QR adjunto o mediante el acceso a la dirección <https://ws050.juntadeandalucia.es/verificarFirma> indicando el código de VERIFICACIÓN

FIRMADO POR	RAQUEL MARIA ESPIN CRESPO	17/10/2024	
VERIFICACIÓN	Pk2jmJDVJQXVSF7B6ESWF6FEMYA9VL	PÁG. 1804/3958	



APELLIDOS Y NOMBRE / RAZÓN SOCIAL

TRASSIERRA CARPIO MARIA JESUS

NIF

****5016*

EXPEDIENTE

1071844

RESOLUCIÓN

DENEGACIÓN DE LA AYUDA

DATOS DE MANTENIMIENTO UNIDADES

GRUPO DE PAGO

ZONAS DE LIMITACIONES NATURALES

Sup. Dec. Admisible

0,00

Sup. Resuelta

0,00

Sobredecl.

0,00

% Sobredecl.

0,00

RESUMEN DE PAGOS

IMPORTE (Euros)

	RESUELTO	FEADER	MAPA	CAPADR
A pagar	0,00	0,00	0,00	0,00

APLICACIÓN DE REDUCCIONES Y PENALIZACIONES (%)

Crterios de subvencionabilidad (1)	Presentación tardía	Omisión declaración	Condicionalidad
100,00	0,00	0,00	0,00

IMPORTE (Euros)

Calculado(2)	Reducción	Penalización	Reducción Penalización (3)	Penalización adicional	Resuelto	FEADER	MAPA	CAPADR
0,00 €	0,00 €	0,00 €	0,00 €	0,00 €	0,00 €	0,00 €	0,00 €	0,00 €
Importe Unitario:	54,00 €	Nuevo Importe Unitario:	0,00 €					

RECINTOS PROPUESTOS

REF.	REFERENCIA SIGPAC	CULTIVO	S/R	USO SIGPAC	Sup. Dec. admisible	Sup. Campo	Sup. Determ.	Sup. Resuelta
-1510178	18-174-016-00017-0018	OLIVAR	S		1,05		1,05	1,05
-1510177	18-174-016-00017-0001	OLIVAR	S		3,90		3,90	3,90
4814929	18-174-016-00017-0011	OLIVAR	S		1,07		1,07	0,01
170000004716127	18-174-016-00017-0014	OLIVAR	S		3,83		3,83	3,83
170000004716129	18-174-016-00097-0003	OLIVAR	S		0,49		0,49	0,49

INCIDENCIAS

INCIDENCIA DESCRIPCIÓN

- 219 Superficie bruta de cruce en un recinto en una misma solicitud supera superficie total que el SIGPAC establece para él.
Recinto:18-174-016-00017-00011 Cultivo:101138 OLIVAR-HOJIBLANCA Secano Suma de superficies declaradas para este recinto por el solicitante (Áreas):107 Superficie SIGPAC total para el recinto (Áreas):1 Exceso de superficie declarada (Hectáreas):1,06
- 2454 Solicitante de intervención 6613 cuyo regimen de afiliacion a la SS no es ni el sistema especial agrario(cuenta ajena) ni autonomo con actividad agraria.
- 74018 Productor que no es agricultor a título principal, según los datos del ejercicio fiscal n-1 y seguridad socia.
- 74053 Importe inferior a 100 Euros

(1) Con incidencias que retienen pago o deniegan el expediente.

(2) Se calcula sobre superficie declarada admisible.

(3) Aplicación del artículo 16 bis del RD 147/2023.

(4) Expediente con algunos recintos de pastos permanentes ubicados en espacios protegidos donde la carga ganadera mínima será 0,1 UGM/ha.

Puede verificar la integridad de una copia de este documento mediante la lectura del código QR adjunto o mediante el acceso a la dirección <https://ws050.juntadeandalucia.es/verificarFirma> indicando el código de VERIFICACIÓN

FIRMADO POR

RAQUEL MARIA ESPIN CRESPO

17/10/2024

VERIFICACIÓN

Pk2jmJDVJQXVSF7B6ESWF6FEMYA9VL

PÁG. 1805/3958





APELLIDOS Y NOMBRE / RAZÓN SOCIAL

TRASSIERRA MOLERO MARIA

NIF

****3030*

EXPEDIENTE

1109855

RESOLUCIÓN

DENEGACIÓN DE LA AYUDA

DATOS DE MANTENIMIENTO UNIDADES

GRUPO DE PAGO

ZONAS DE LIMITACIONES NATURALES

Sup. Dec. Admisible

0,00

Sup. Resuelta

0,00

Sobredecl.

0,00

% Sobredecl.

0,00

RESUMEN DE PAGOS

IMPORTE (Euros)

	RESUELTO	FEADER	MAPA	CAPADR
A pagar	0,00	0,00	0,00	0,00

APLICACIÓN DE REDUCCIONES Y PENALIZACIONES (%)

Criterios de subvencionabilidad (1)	Presentación tardía	Omisión declaración	Condicionabilidad
100,00	0,00	0,00	0,00

IMPORTE (Euros)

Calculado(2)	Reducción	Penalización	Reducción Penalización (3)	Penalización adicional	Resuelto	FEADER	MAPA	CAPADR
0,00 €	0,00 €	0,00 €	0,00 €	0,00 €	0,00 €	0,00 €	0,00 €	0,00 €
Importe Unitario:	54,00 €	Nuevo Importe Unitario:	0,00 €					

RECINTOS PROPUESTOS

REF.	REFERENCIA SIGPAC	CULTIVO	S/R	USO SIGPAC	Sup. Dec. admisible	Sup. Campo	Sup. Determ.	Sup. Resuelta
170000005058481	18-174-015-00074-0002	OLIVAR	S		0,78		0,78	0,78
170000005058484	18-174-015-00074-0003	OLIVAR	S		0,67		0,67	0,67
170000005058485	18-174-015-00074-0004	TOMATE	S		0,12		0,12	0,12

INCIDENCIAS

INCIDENCIA DESCRIPCIÓN

2454	Solicitante de intervención 6613 cuyo regimen de afiliacion a la SS no es ni el sistema especial agrario(cuenta ajena) ni autonomo con actividad agraria.
74018	Productor que no es agricultor a título principal, según los datos del ejercicio fiscal n-1 y seguridad socia.
74053	Importe inferior a 100 Euros

(1) Con incidencias que retienen pago o deniegan el expediente.

(2) Se calcula sobre superficie declarada admisible.

(3) Aplicación del artículo 16 bis del RD 147/2023.

(4) Expediente con algunos recintos de pastos permanentes ubicados en espacios protegidos donde la carga ganadera mínima será 0,1 UGM/ha.

Puede verificar la integridad de una copia de este documento mediante la lectura del código QR adjunto o mediante el acceso a la dirección <https://ws050.juntadeandalucia.es/verificarFirma> indicando el código de VERIFICACIÓN

FIRMADO POR

RAQUEL MARIA ESPIN CRESPO

17/10/2024

VERIFICACIÓN

Pk2jmJDVJQXVSF7B6ESWF6FEMYA9VL

PÁG. 1806/3958





APELLIDOS Y NOMBRE / RAZÓN SOCIAL

TRIGUERO VALERO GREGORIO

NIF

****1387*

EXPEDIENTE

1026363

RESOLUCIÓN

DENEGACIÓN DE LA AYUDA

DATOS DE MANTENIMIENTO UNIDADES

GRUPO DE PAGO	Sup. Dec. Admisible	Sup. Resuelta	Sobredecl.	% Sobredecl.
ZONAS DE LIMITACIONES NATURALES	0,00	0,00	0,00	0,00

RESUMEN DE PAGOS

	IMPORTE (Euros)			
	RESUELTO	FEADER	MAPA	CAPADR
A pagar	0,00	0,00	0,00	0,00

APLICACIÓN DE REDUCCIONES Y PENALIZACIONES (%)

Crterios de subvencionabilidad (1)	Presentación tardía	Omisión declaración	Condicionidad
100,00	0,00	0,00	0,00

IMPORTE (Euros)

Calculado(2)	Reducción	Penalización	Reducción adicional	Penalización adicional	Resuelto	FEADER	MAPA	CAPADR
0,00 €	0,00 €	0,00 €	0,00 €	0,00 €	0,00 €	0,00 €	0,00 €	0,00 €
Importe Unitario:	54,00 €	Nuevo Importe Unitario:	0,00 €					

INCIDENCIAS

INCIDENCIA DESCRIPCIÓN

- 74051 Solicitante de intervención 6613, que no declara ningun recinto en zona desfavorecida.
- 74053 Importe inferior a 100 Euros
- 86119 Carga ganadera NO cumple con el valor mínimo de 0,2 UGM/ha.
Recinto:18-100-007-00591-00002 Cultivo:78000 RAYGRAS ANUAL (Lolium multiflorum LAM. And hybrids)-SIN VARIEDAD
Regadío Carga Ganadera:0
Recinto:18-100-022-00064-00001 Cultivo:78000 RAYGRAS ANUAL (Lolium multiflorum LAM. And hybrids)-SIN VARIEDAD
Regadío Carga Ganadera:0
- 86121 Recinto superficie forrajera que no realiza la actividad de producción de pastoreo.
Recinto:18-100-007-00591-00002 Cultivo:78000 RAYGRAS ANUAL (Lolium multiflorum LAM. And hybrids)-SIN VARIEDAD
Regadío Actividad Agraria del recinto:4
Recinto:18-100-022-00064-00001 Cultivo:78000 RAYGRAS ANUAL (Lolium multiflorum LAM. And hybrids)-SIN VARIEDAD
Regadío Actividad Agraria del recinto:4
- 86122 Recinto superficie forrajera que realiza la actividad de producción de pastoreo y no declara el o los códigos del Registro de Explotaciones Ganaderas de Andalucía, REGA.
Recinto:18-100-007-00591-00002 Cultivo:78000 RAYGRAS ANUAL (Lolium multiflorum LAM. And hybrids)-SIN VARIEDAD
Regadío
Recinto:18-100-022-00064-00001 Cultivo:78000 RAYGRAS ANUAL (Lolium multiflorum LAM. And hybrids)-SIN VARIEDAD
Regadío
- 86124 Recinto de forrajera para Cálculo de Carga Ganadera que No pertenece a Explotación.
Recinto:18-100-007-00591-00002 Cultivo:78000 RAYGRAS ANUAL (Lolium multiflorum LAM. And hybrids)-SIN VARIEDAD
Regadío
Recinto:18-100-022-00064-00001 Cultivo:78000 RAYGRAS ANUAL (Lolium multiflorum LAM. And hybrids)-SIN VARIEDAD
Regadío

(1) Con incidencias que retienen pago o deniegan el expediente.

(2) Se calcula sobre superficie declarada admisible.

(3) Aplicación del artículo 16 bis del RD 147/2023.

(4) Expediente con algunos recintos de pastos permanentes ubicados en espacios protegidos donde la carga ganadera mínima será 0,1 UGM/ha.

Puede verificar la integridad de una copia de este documento mediante la lectura del código QR adjunto o mediante el acceso a la dirección <https://ws050.juntadeandalucia.es/verificarFirma> indicando el código de VERIFICACIÓN

FIRMADO POR	RAQUEL MARIA ESPIN CRESPO	17/10/2024	
VERIFICACIÓN	Pk2jmJDVJQXVSF7B6ESWF6FEMYA9VL	PÁG. 1807/3958	



APELLIDOS Y NOMBRE / RAZÓN SOCIAL

TRUCHARTE UJAQUE LORENA

NIF

****7477*

EXPEDIENTE

1256307

RESOLUCIÓN

DENEGACIÓN DE LA AYUDA

DATOS DE MANTENIMIENTO UNIDADES

GRUPO DE PAGO

ZONAS DE LIMITACIONES NATURALES

Sup. Dec. Admisible

0,00

Sup. Resuelta

0,00

Sobredecl.

0,00

% Sobredecl.

0,00

RESUMEN DE PAGOS

	IMPORTE (Euros)			
	RESUELTO	FEADER	MAPA	CAPADR
A pagar	0,00	0,00	0,00	0,00

APLICACIÓN DE REDUCCIONES Y PENALIZACIONES (%)

Crterios de subvencionabilidad (1)	Presentación tardía	Omisión declaración	Condicionalidad
100,00	0,00	0,00	0,00

IMPORTE (Euros)

Calculado(2)	Reducción	Penalización	Reducción Penalización (3)	Penalización adicional	Resuelto	FEADER	MAPA	CAPADR
0,00 €	0,00 €	0,00 €	0,00 €	0,00 €	0,00 €	0,00 €	0,00 €	0,00 €
Importe Unitario:	54,00 €	Nuevo Importe Unitario:	0,00 €					

INCIDENCIAS

INCIDENCIA DESCRIPCIÓN

3972	Recinto ficticio del que forma parte un recinto real cuyo identificativo presenta errores en las Declaraciones de pastos. Recinto:18-084-900-99000-99001 Cultivo: -
74053	Importe inferior a 100 Euros
86122	Recinto superficie forrajera que realiza la actividad de producción de pastoreo y no declara el o los códigos del Registro de Explotaciones Ganaderas de Andalucía, REGA. Recinto:18-084-900-99000-99001 Cultivo:62000 PASTOS PERMANENTES DE 5 O MAS AÑOS-SIN VARIEDAD Secano
86124	Recinto de forrajera para Cálculo de Carga Ganadera que No pertenece a Explotación. Recinto:18-084-900-99000-99001 Cultivo:62000 PASTOS PERMANENTES DE 5 O MAS AÑOS-SIN VARIEDAD Secano

(1) Con incidencias que retienen pago o deniegan el expediente.

(2) Se calcula sobre superficie declarada admisible.

(3) Aplicación del artículo 16 bis del RD 147/2023.

(4) Expediente con algunos recintos de pastos permanentes ubicados en espacios protegidos donde la carga ganadera mínima será 0,1 UGM/ha.

Puede verificar la integridad de una copia de este documento mediante la lectura del código QR adjunto o mediante el acceso a la dirección <https://ws050.juntadeandalucia.es/verificarFirma> indicando el código de VERIFICACIÓN

FIRMADO POR	RAQUEL MARIA ESPIN CRESPO	17/10/2024	
VERIFICACIÓN	Pk2jmJDVJQXVSF7B6ESWF6FEMYA9VL	PÁG. 1808/3958	



Datos considerados para el Cálculo de la Carga Ganadera del expediente

Superficie determinada para Cálculo Carga Ganadera: 160,42 ha

Carga Ganadera del Expediente: 0,37 ugm/ha

Explotación	Especie	Ugm Calculada para CG
ES180980000342	CAPRINA	59,84

Recintos Determinados para el Cálculo de Garga Ganadera

REF.	REFERENCIA SIGPAC	CULTIVO	DESCRIPCIÓN CULTIVO	S/R	SUP. RESUELTA (ha)
-1374716	18-149-021-00267-00005	62000	PASTOS PERMANENTES DE 5 O MAS AÑOS-SIN VARIEDAD	S	0,45
-1374715	18-149-021-00267-00002	63000	PASTOS DE MENOS DE 5 AÑOS-SIN VARIEDAD	S	2,99
-1134933	18-149-016-00446-00002	62000	PASTOS PERMANENTES DE 5 O MAS AÑOS-SIN VARIEDAD	S	0,03
5125246	18-149-016-00637-00001	62000	PASTOS PERMANENTES DE 5 O MAS AÑOS-SIN VARIEDAD	S	0,05
5125248	18-149-016-00446-00001	62000	PASTOS PERMANENTES DE 5 O MAS AÑOS-SIN VARIEDAD	S	0,21
5125266	18-149-900-99000-99001	62000	PASTOS PERMANENTES DE 5 O MAS AÑOS-SIN VARIEDAD	S	25,79
5139592	18-149-016-00891-00001	62000	PASTOS PERMANENTES DE 5 O MAS AÑOS-SIN VARIEDAD	S	5,57
5139594	18-149-010-00170-00002	62000	PASTOS PERMANENTES DE 5 O MAS AÑOS-SIN VARIEDAD	S	2,74
5139595	18-149-012-00152-00005	62000	PASTOS PERMANENTES DE 5 O MAS AÑOS-SIN VARIEDAD	S	7,58
5139596	18-149-012-00152-00006	62000	PASTOS PERMANENTES DE 5 O MAS AÑOS-SIN VARIEDAD	S	0,35
5139597	18-149-012-00152-00009	62000	PASTOS PERMANENTES DE 5 O MAS AÑOS-SIN VARIEDAD	S	2,99
5139598	18-149-014-00097-00003	62000	PASTOS PERMANENTES DE 5 O MAS AÑOS-SIN VARIEDAD	S	1,07
5139600	18-149-021-00273-00002	62000	PASTOS PERMANENTES DE 5 O MAS AÑOS-SIN VARIEDAD	S	5,37
5139601	18-149-021-00273-00003	62000	PASTOS PERMANENTES DE 5 O MAS AÑOS-SIN VARIEDAD	S	18,28
5139602	18-149-021-00273-00004	62000	PASTOS PERMANENTES DE 5 O MAS AÑOS-SIN VARIEDAD	S	1,56
5139603	18-149-021-00273-00005	62000	PASTOS PERMANENTES DE 5 O MAS AÑOS-SIN VARIEDAD	S	3,03
5139604	18-149-021-00267-00001	62000	PASTOS PERMANENTES DE 5 O MAS AÑOS-SIN VARIEDAD	S	18,73
5139605	18-149-021-00267-00004	62000	PASTOS PERMANENTES DE 5 O MAS AÑOS-SIN VARIEDAD	S	1,73
5139606	18-149-021-00271-00001	62000	PASTOS PERMANENTES DE 5 O MAS AÑOS-SIN VARIEDAD	S	0,87
5139609	18-149-021-00248-00002	62000	PASTOS PERMANENTES DE 5 O MAS AÑOS-SIN VARIEDAD	S	0,46
5139610	18-149-021-00248-00003	62000	PASTOS PERMANENTES DE 5 O MAS AÑOS-SIN VARIEDAD	S	0,10
5139611	18-149-021-00257-00001	62000	PASTOS PERMANENTES DE 5 O MAS AÑOS-SIN VARIEDAD	S	2,77
5139612	18-149-021-00257-00003	62000	PASTOS PERMANENTES DE 5 O MAS AÑOS-SIN VARIEDAD	S	0,39
5139613	18-149-021-00257-00005	62000	PASTOS PERMANENTES DE 5 O MAS AÑOS-SIN VARIEDAD	S	2,56
5139614	18-149-021-00257-00007	62000	PASTOS PERMANENTES DE 5 O MAS AÑOS-SIN VARIEDAD	S	0,24
5139615	18-149-021-00262-00002	62000	PASTOS PERMANENTES DE 5 O MAS AÑOS-SIN VARIEDAD	S	0,18
5139616	18-149-021-00262-00003	62000	PASTOS PERMANENTES DE 5 O MAS AÑOS-SIN VARIEDAD	S	0,77
5139617	18-149-021-00262-00004	62000	PASTOS PERMANENTES DE 5 O MAS AÑOS-SIN VARIEDAD	S	4,41
5139620	18-149-021-00266-00002	62000	PASTOS PERMANENTES DE 5 O MAS AÑOS-SIN VARIEDAD	S	4,81
5139621	18-149-021-00266-00003	62000	PASTOS PERMANENTES DE 5 O MAS AÑOS-SIN VARIEDAD	S	10,16
5139622	18-149-021-00266-00004	62000	PASTOS PERMANENTES DE 5 O MAS AÑOS-SIN VARIEDAD	S	0,98

(1) Con incidencias que retienen pago o deniegan el expediente.

(2) Se calcula sobre superficie declarada admisible.

(3) Aplicación del artículo 16 bis del RD 147/2023.

(4) Expediente con algunos recintos de pastos permanentes ubicados en espacios protegidos donde la carga ganadera mínima será 0,1 UGM/ha.

Puede verificar la integridad de una copia de este documento mediante la lectura del código QR adjunto o mediante el acceso a la dirección <https://ws050.juntadeandalucia.es/verificarFirma> indicando el código de VERIFICACIÓN

FIRMADO POR	RAQUEL MARIA ESPIN CRESPO	17/10/2024
VERIFICACIÓN	Pk2jmJDVJQXVSF7B6ESWF6FEMYA9VL	PÁG. 1809/3958



**Recintos Determinados para el Cálculo de Garga Ganadera**

REF.	REFERENCIA SIGPAC	CULTIVO	DESCRIPCIÓN CULTIVO	S/R	SUP.
					RESUELTA (ha)
5139623	18-149-021-00266-00005	62000	PASTOS PERMANENTES DE 5 O MAS AÑOS-SIN VARIEDAD	S	1,25
5139624	18-149-021-00266-00006	62000	PASTOS PERMANENTES DE 5 O MAS AÑOS-SIN VARIEDAD	S	2,09
5139625	18-149-021-00266-00007	62000	PASTOS PERMANENTES DE 5 O MAS AÑOS-SIN VARIEDAD	S	9,26
5139626	18-149-021-00266-00008	62000	PASTOS PERMANENTES DE 5 O MAS AÑOS-SIN VARIEDAD	S	11,87
5139627	18-149-021-00274-00002	62000	PASTOS PERMANENTES DE 5 O MAS AÑOS-SIN VARIEDAD	S	2,95
5781300	18-149-021-00267-00003	62000	PASTOS PERMANENTES DE 5 O MAS AÑOS-SIN VARIEDAD	S	1,56
5781301	18-149-021-00266-00010	63000	PASTOS DE MENOS DE 5 AÑOS-SIN VARIEDAD	S	4,22

Incidencias de carga ganadera**INCIDENCIA DESCRIPCIÓN**

- 86122 Recinto superficie forrajera que realiza la actividad de producción de pastoreo y no declara el o los códigos del Registro de Explotaciones Ganaderas de Andalucía, REGA.
Recinto:18-084-900-99000-99001 Cultivo:62000 PASTOS PERMANENTES DE 5 O MAS AÑOS-SIN VARIEDAD Secano
- 86124 Recinto de forrajera para Cálculo de Carga Ganadera que No pertenece a Explotación.
Recinto:18-084-900-99000-99001 Cultivo:62000 PASTOS PERMANENTES DE 5 O MAS AÑOS-SIN VARIEDAD Secano
- 86128 Recinto de Forrajeras que no ha contabilizado para Carga Ganadera por no tener una explotación válida para el cálculo de la Carga Ganadera
Recinto:18-084-900-99000-99001 Cultivo:62 PASTOS PERMANENTES DE 5 O MAS AÑOS-

(1) Con incidencias que retienen pago o deniegan el expediente.

(2) Se calcula sobre superficie declarada admisible.

(3) Aplicación del artículo 16 bis del RD 147/2023.

(4) Expediente con algunos recintos de pastos permanentes ubicados en espacios protegidos donde la carga ganadera mínima será 0,1 UGM/ha.

Puede verificar la integridad de una copia de este documento mediante la lectura del código QR adjunto o mediante el acceso a la dirección <https://ws050.juntadeandalucia.es/verificarFirma> indicando el código de VERIFICACIÓN

FIRMADO POR

RAQUEL MARIA ESPIN CRESPO

17/10/2024

VERIFICACIÓN

Pk2jmJDVJQXVSF7B6ESWF6FEMYA9VL

PÁG. 1810/3958





APELLIDOS Y NOMBRE / RAZÓN SOCIAL

UCEDA PAEZ JUAN FRANCISCO

NIF

***9134*

EXPEDIENTE

1211528

RESOLUCIÓN

DENEGACIÓN DE LA AYUDA

DATOS DE MANTENIMIENTO UNIDADES

GRUPO DE PAGO

ZONAS DE LIMITACIONES NATURALES

Sup. Dec. Admisible

0,00

Sup. Resuelta

0,00

Sobredecl.

0,00

% Sobredecl.

0,00

RESUMEN DE PAGOS

	IMPORTE (Euros)			
	RESUELTO	FEADER	MAPA	CAPADR
A pagar	0,00	0,00	0,00	0,00

APLICACIÓN DE REDUCCIONES Y PENALIZACIONES (%)

Crterios de subvencionabilidad (1)	Presentación tardía	Omisión declaración	Condicionalidad
100,00	0,00	0,00	0,00

IMPORTE (Euros)

Calculado(2)	Reducción	Penalización	Reducción Penalización (3)	Penalización adicional	Resuelto	FEADER	MAPA	CAPADR
0,00 €	0,00 €	0,00 €	0,00 €	0,00 €	0,00 €	0,00 €	0,00 €	0,00 €
Importe Unitario:	54,00 €	Nuevo Importe Unitario:	0,00 €					

RECINTOS PROPUESTOS

REF.	REFERENCIA SIGPAC	CULTIVO	S/R	USO SIGPAC	Sup. Dec. admisible	Sup. Campo	Sup. Determ.	Sup. Resuelta
-1576190	18-174-010-00032-0001	OLIVAR	S		0,54		0,54	0,54
-1576187	18-174-012-00094-0002	OLIVAR	S		0,05		0,05	0,00
-1576186	18-174-012-00094-0001	OLIVAR	S		0,14		0,14	0,00
170000006913400	18-174-011-00013-0002	OLIVAR	S		2,04		2,04	2,04
170000006913401	18-174-015-00175-0003	OLIVAR	S		2,83		2,83	2,83
170000006913402	18-174-011-00013-0013	OLIVAR	S		0,65		0,65	0,65
170000006913403	18-174-015-00174-0003	OLIVAR	S		0,15		0,15	0,15

INCIDENCIAS

INCIDENCIA DESCRIPCIÓN

242	Recinto pendiente de acreditación de titularidad. Recinto:18-174-012-00094-00001 Cultivo:101138 OLIVAR-HOJIBLANCA Secano Recinto:18-174-012-00094-00002 Cultivo:101138 OLIVAR-HOJIBLANCA Secano
3790	Recinto declarado inactivo Recinto:18-174-012-00094-00002 Cultivo: -
74018	Productor que no es agricultor a título principal, según los datos del ejercicio fiscal n-1 y seguridad socia.
74053	Importe inferior a 100 Euros

(1) Con incidencias que retienen pago o deniegan el expediente.

(2) Se calcula sobre superficie declarada admisible.

(3) Aplicación del artículo 16 bis del RD 147/2023.

(4) Expediente con algunos recintos de pastos permanentes ubicados en espacios protegidos donde la carga ganadera mínima será 0,1 UGM/ha.

Puede verificar la integridad de una copia de este documento mediante la lectura del código QR adjunto o mediante el acceso a la dirección <https://ws050.juntadeandalucia.es/verificarFirma> indicando el código de VERIFICACIÓN

FIRMADO POR

RAQUEL MARIA ESPIN CRESPO

17/10/2024

VERIFICACIÓN

Pk2jmJDVJQXVSF7B6ESWF6FEMYA9VL

PÁG. 1811/3958





APELLIDOS Y NOMBRE / RAZÓN SOCIAL

VALDEZ RAMÍREZ IRIS ESMERALDA

NIF

***1616*

EXPEDIENTE

1260325

RESOLUCIÓN

DENEGACIÓN DE LA AYUDA

DATOS DE MANTENIMIENTO UNIDADES

GRUPO DE PAGO

ZONAS DE LIMITACIONES NATURALES

Sup. Dec. Admisible

1,80

Sup. Resuelta

1,80

Sobredecl.

0,00

% Sobredecl.

0,00

RESUMEN DE PAGOS

IMPORTE (Euros)

	RESUELTO	FEADER	MAPA	CAPADR
A pagar	0,00	0,00	0,00	0,00

APLICACIÓN DE REDUCCIONES Y PENALIZACIONES (%)

Criterios de subvencionabilidad (1)	Presentación tardía	Omisión declaración	Condicionalidad
100,00	0,00	0,00	0,00

IMPORTE (Euros)

Calculado(2)	Reducción	Penalización	Reducción Penalización (3)	Penalización adicional	Resuelto	FEADER	MAPA	CAPADR
97,20 €	0,00 €	0,00 €	0,00 €	0,00 €	0,00 €	0,00 €	0,00 €	0,00 €
Importe Unitario:	54,00 €	Nuevo Importe Unitario:	54,00 €					

RECINTOS PROPUESTOS

REF.	REFERENCIA SIGPAC	CULTIVO	S/R	USO SIGPAC	Sup. Dec. admisible	Sup. Campo	Sup. Determ.	Sup. Resuelta
5268090	18-028-001-00034-0003	MELOCOTONEROS	R		0,60		0,60	0,60
5268099	18-028-001-00052-0006	MELOCOTONEROS	R		0,85		0,85	0,85
5268131	18-028-001-00053-0001	MELOCOTONEROS	R		0,35		0,35	0,35

INCIDENCIAS

INCIDENCIA DESCRIPCIÓN

74053 Importe inferior a 100 Euros

(1) Con incidencias que retienen pago o deniegan el expediente.

(2) Se calcula sobre superficie declarada admisible.

(3) Aplicación del artículo 16 bis del RD 147/2023.

(4) Expediente con algunos recintos de pastos permanentes ubicados en espacios protegidos donde la carga ganadera mínima será 0,1 UGM/ha.

Puede verificar la integridad de una copia de este documento mediante la lectura del código QR adjunto o mediante el acceso a la dirección <https://ws050.juntadeandalucia.es/verificarFirma> indicando el código de VERIFICACIÓN

FIRMADO POR	RAQUEL MARIA ESPIN CRESPO	17/10/2024	
VERIFICACIÓN	Pk2jmJDVJQXVSF7B6ESWF6FEMYA9VL	PÁG. 1812/3958	



APELLIDOS Y NOMBRE / RAZÓN SOCIAL

VALDIVIA IBAÑEZ FRANCISCO

NIF

****7460*

EXPEDIENTE

1120413

RESOLUCIÓN

DENEGACIÓN DE LA AYUDA

DATOS DE MANTENIMIENTO UNIDADES

GRUPO DE PAGO

ZONAS DE LIMITACIONES NATURALES

**Sup. Dec.
Admisible**

0,00

**Sup.
Resuelta**

0,00

Sobredecl.

0,00

% Sobredecl.

0,00

RESUMEN DE PAGOS

	IMPORTE (Euros)			
	RESUELTO	FEADER	MAPA	CAPADR
A pagar	0,00	0,00	0,00	0,00

APLICACIÓN DE REDUCCIONES Y PENALIZACIONES (%)

Criterios de subvencionabilidad (1)	Presentación tardía	Omisión declaración	Condicionabilidad
100,00	0,00	0,00	0,00

IMPORTE (Euros)

Calculado(2)	Reducción	Penalización	Reducción Penalización (3)	Penalización adicional	Resuelto	FEADER	MAPA	CAPADR
0,00 €	0,00 €	0,00 €	0,00 €	0,00 €	0,00 €	0,00 €	0,00 €	0,00 €
Importe Unitario:	54,00 €	Nuevo Importe Unitario:	0,00 €					

INCIDENCIAS

INCIDENCIA DESCRIPCIÓN

233	Superficie de cruce neta declarada en recinto ficticio comunal, menor que superficie asignada neta resultante del reparto del recinto ficticio comunal. Recinto:18-130-900-99000-99001 Cultivo:62000 PASTOS PERMANENTES DE 5 O MAS AÑOS-SIN VARIEDAD Secano
74051	Solicitante de intervención 6613, que no declara ningun recinto en zona desfavorecida.
74053	Importe inferior a 100 Euros

(1) Con incidencias que retienen pago o deniegan el expediente.

(2) Se calcula sobre superficie declarada admisible.

(3) Aplicación del artículo 16 bis del RD 147/2023.

(4) Expediente con algunos recintos de pastos permanentes ubicados en espacios protegidos donde la carga ganadera mínima será 0,1 UGM/ha.

Puede verificar la integridad de una copia de este documento mediante la lectura del código QR adjunto o mediante el acceso a la dirección <https://ws050.juntadeandalucia.es/verificarFirma> indicando el código de VERIFICACIÓN

FIRMADO POR	RAQUEL MARIA ESPIN CRESPO	17/10/2024	
VERIFICACIÓN	Pk2jmJDVJQXVSF7B6ESWF6FEMYA9VL	PÁG. 1813/3958	



APELLIDOS Y NOMBRE / RAZÓN SOCIAL

VALERO GONZALEZ ALBERTO

NIF

****9498*

EXPEDIENTE

1137014

RESOLUCIÓN

DENEGACIÓN DE LA AYUDA

DATOS DE MANTENIMIENTO UNIDADES

GRUPO DE PAGO

ZONAS DE LIMITACIONES NATURALES

Sup. Dec. Admisible

0,66

Sup. Resuelta

0,66

Sobredecl.

0,00

% Sobredecl.

0,00

RESUMEN DE PAGOS

IMPORTE (Euros)

	RESUELTO	FEADER	MAPA	CAPADR
A pagar	0,00	0,00	0,00	0,00

APLICACIÓN DE REDUCCIONES Y PENALIZACIONES (%)

Crterios de subvencionabilidad (1)	Presentación tardía	Omisión declaración	Condicionalidad
100,00	0,00	0,00	0,00

IMPORTE (Euros)

Calculado(2)	Reducción	Penalización	Reducción Penalización (3)	Penalización adicional	Resuelto	FEADER	MAPA	CAPADR
35,64 €	0,00 €	0,00 €	0,00 €	0,00 €	0,00 €	0,00 €	0,00 €	0,00 €
Importe Unitario:	54,00 €	Nuevo Importe Unitario:	54,00 €					

RECINTOS PROPUESTOS

REF.	REFERENCIA SIGPAC	CULTIVO	S/R	USO SIGPAC	Sup. Dec. admisible	Sup. Campo	Sup. Determ.	Sup. Resuelta
170000004452989	18-054-001-00481-0001	OLIVAR	S		0,66		0,66	0,66

INCIDENCIAS

INCIDENCIA DESCRIPCIÓN

74053 Importe inferior a 100 Euros

(1) Con incidencias que retienen pago o deniegan el expediente.

(2) Se calcula sobre superficie declarada admisible.

(3) Aplicación del artículo 16 bis del RD 147/2023.

(4) Expediente con algunos recintos de pastos permanentes ubicados en espacios protegidos donde la carga ganadera mínima será 0,1 UGM/ha.

Puede verificar la integridad de una copia de este documento mediante la lectura del código QR adjunto o mediante el acceso a la dirección <https://ws050.juntadeandalucia.es/verificarFirma> indicando el código de VERIFICACIÓN

FIRMADO POR	RAQUEL MARIA ESPIN CRESPO	17/10/2024	
VERIFICACIÓN	Pk2jmJDVJQXVSF7B6ESWF6FEMYA9VL	PÁG. 1814/3958	



APELLIDOS Y NOMBRE / RAZÓN SOCIAL

VALLES OPERE ANDRES PIO

NIF

****2521*

EXPEDIENTE

1205564

RESOLUCIÓN

DENEGACIÓN DE LA AYUDA

DATOS DE MANTENIMIENTO UNIDADES

GRUPO DE PAGO

ZONAS DE LIMITACIONES NATURALES

Sup. Dec. Admisible

0,00

Sup. Resuelta

0,00

Sobredecl.

0,00

% Sobredecl.

0,00

RESUMEN DE PAGOS

IMPORTE (Euros)

	RESUELTO	FEADER	MAPA	CAPADR
A pagar	0,00	0,00	0,00	0,00

APLICACIÓN DE REDUCCIONES Y PENALIZACIONES (%)

Crterios de subvencionabilidad (1)	Presentación tardía	Omisión declaración	Condicionalidad
100,00	0,00	0,00	0,00

IMPORTE (Euros)

Calculado(2)	Reducción	Penalización	Reducción Penalización (3)	Penalización adicional	Resuelto	FEADER	MAPA	CAPADR
0,00 €	0,00 €	0,00 €	0,00 €	0,00 €	0,00 €	0,00 €	0,00 €	0,00 €
Importe Unitario:	54,00 €	Nuevo Importe Unitario:	0,00 €					

RECINTOS PROPUESTOS

REF.	REFERENCIA SIGPAC	CULTIVO	S/R	USO SIGPAC	Sup. Dec. admisible	Sup. Campo	Sup. Determ.	Sup. Resuelta
-1613901	18-054-002-00269-0011	OLIVAR	S		0,44		0,44	0,00
-1613900	18-054-002-00269-0011	ALMENDROS	S		1,05		1,05	0,00
-1581878	18-054-002-00214-0001	OLIVAR	S		0,30		0,30	0,30
-1581877	18-054-002-00209-0002	OLIVAR	S		0,34		0,34	0,00
-1581876	18-054-002-00215-0001	OLIVAR	S		0,68		0,68	0,00
-1581874	18-054-002-00208-0003	OLIVAR	S		1,67		1,67	1,67
-1581872	18-054-002-00200-0002	OLIVAR	S		1,78		1,78	1,78
-1323820	18-054-002-00233-0001	OLIVAR	S		0,13		0,13	0,13
-1323819	18-054-002-00234-0001	OLIVAR	S		0,63		0,63	0,63
1700000004917460	18-054-002-00408-0001	OLIVAR	S		2,17		2,17	2,17
1700000004917461	18-054-002-00416-0006	OLIVAR	S		0,15		0,15	0,15
1700000005275191	18-054-001-00050-0002	OLIVAR	S		1,49		1,49	1,49
1700000005856143	18-054-002-00219-0002	OLIVAR	S		3,33		3,33	3,33
1700000005856144	18-054-003-00011-0001	OLIVAR	S		8,53		8,53	8,53
1700000005856145	18-054-002-00497-0001	OLIVAR	S		0,69		0,69	0,69
1700000005856146	18-054-002-00219-0003	OLIVAR	S		0,76		0,76	0,76

(1) Con incidencias que retienen pago o deniegan el expediente.

(2) Se calcula sobre superficie declarada admisible.

(3) Aplicación del artículo 16 bis del RD 147/2023.

(4) Expediente con algunos recintos de pastos permanentes ubicados en espacios protegidos donde la carga ganadera mínima será 0,1 UGM/ha.

Puede verificar la integridad de una copia de este documento mediante la lectura del código QR adjunto o mediante el acceso a la dirección <https://ws050.juntadeandalucia.es/verificarFirma> indicando el código de VERIFICACIÓN

FIRMADO POR

RAQUEL MARIA ESPIN CRESPO

17/10/2024

VERIFICACIÓN

Pk2jmJDVJQXVSF7B6ESWF6FEMYA9VL

PÁG. 1815/3958





INCIDENCIAS

INCIDENCIA DESCRIPCIÓN

219	Superficie bruta de cruce en un recinto en una misma solicitud supera superficie total que el SIGPAC establece para él. Recinto:18-054-002-00269-00011 Cultivo:101010 OLIVAR-PICUAL Secano Suma de superficies declaradas para este recinto por el solicitante (Áreas):149 Superficie SIGPAC total para el recinto (Áreas):105 Exceso de superficie declarada (Hectáreas):0,13 Recinto:18-054-002-00269-00011 Cultivo:104023 ALMENDROS-LAURANNE Secano Suma de superficies declaradas para este recinto por el solicitante (Áreas):149 Superficie SIGPAC total para el recinto (Áreas):105 Exceso de superficie declarada (Hectáreas):0,31
3790	Recinto declarado inactivo Recinto:18-054-002-00209-00002 Cultivo: - Recinto:18-054-002-00215-00001 Cultivo: - Recinto:18-054-002-00269-00011 Cultivo: -
74018	Productor que no es agricultor a título principal, según los datos del ejercicio fiscal n-1 y seguridad socia.
74053	Importe inferior a 100 Euros

(1) Con incidencias que retienen pago o deniegan el expediente.

(2) Se calcula sobre superficie declarada admisible.

(3) Aplicación del artículo 16 bis del RD 147/2023.

(4) Expediente con algunos recintos de pastos permanentes ubicados en espacios protegidos donde la carga ganadera mínima será 0,1 UGM/ha.

Puede verificar la integridad de una copia de este documento mediante la lectura del código QR adjunto o mediante el acceso a la dirección <https://ws050.juntadeandalucia.es/verificarFirma> indicando el código de VERIFICACIÓN

FIRMADO POR	RAQUEL MARIA ESPIN CRESPO	17/10/2024	
VERIFICACIÓN	Pk2jmJDVJQXVSF7B6ESWF6FEMYA9VL	PÁG. 1816/3958	



APELLIDOS Y NOMBRE / RAZÓN SOCIAL

VALLES OPERE YOLANDA MARIA

NIF

****1236*

EXPEDIENTE

1036553

RESOLUCIÓN

DENEGACIÓN DE LA AYUDA

DATOS DE MANTENIMIENTO UNIDADES

GRUPO DE PAGO

ZONAS DE LIMITACIONES NATURALES

Sup. Dec. Admisible

0,00

Sup. Resuelta

0,00

Sobredecl.

0,00

% Sobredecl.

0,00

RESUMEN DE PAGOS

IMPORTE (Euros)

	RESUELTO	FEADER	MAPA	CAPADR
A pagar	0,00	0,00	0,00	0,00

APLICACIÓN DE REDUCCIONES Y PENALIZACIONES (%)

Crterios de subvencionabilidad (1)	Presentación tardía	Omisión declaración	Condicionalidad
100,00	0,00	0,00	0,00

IMPORTE (Euros)

Calculado(2)	Reducción	Penalización	Reducción Penalización (3)	Penalización adicional	Resuelto	FEADER	MAPA	CAPADR
0,00 €	0,00 €	0,00 €	0,00 €	0,00 €	0,00 €	0,00 €	0,00 €	0,00 €
Importe Unitario:	54,00 €	Nuevo Importe Unitario:	0,00 €					

RECINTOS PROPUESTOS

REF.	REFERENCIA SIGPAC	CULTIVO	S/R	USO SIGPAC	Sup. Dec. admisible	Sup. Campo	Sup. Determ.	Sup. Resuelta
-1523155	18-054-003-00008-0022	OLIVAR	S		10,03		10,03	10,03
-997430	18-054-002-00267-0010	OLIVAR	S		0,16		0,16	0,16
1700000005105302	18-054-002-00029-0002	OLIVAR	S		4,32		4,32	4,32
1700000005105304	18-054-002-00237-0001	OLIVAR	S		2,12		2,12	2,12
1700000005105305	18-054-002-00504-0001	OLIVAR	S		1,86		1,86	1,86

INCIDENCIAS

INCIDENCIA DESCRIPCIÓN

2454	Solicitante de intervención 6613 cuyo regimen de afiliacion a la SS no es ni el sistema especial agrario(cuenta ajena) ni autonomo con actividad agraria.
74018	Productor que no es agricultor a titulo principal, según los datos del ejercicio fiscal n-1 y seguridad socia.
74053	Importe inferior a 100 Euros

(1) Con incidencias que retienen pago o deniegan el expediente.

(2) Se calcula sobre superficie declarada admisible.

(3) Aplicación del artículo 16 bis del RD 147/2023.

(4) Expediente con algunos recintos de pastos permanentes ubicados en espacios protegidos donde la carga ganadera mínima será 0,1 UGM/ha.

Puede verificar la integridad de una copia de este documento mediante la lectura del código QR adjunto o mediante el acceso a la dirección <https://ws050.juntadeandalucia.es/verificarFirma> indicando el código de VERIFICACIÓN

FIRMADO POR	RAQUEL MARIA ESPIN CRESPO	17/10/2024
VERIFICACIÓN	Pk2jmJDVJQXVSF7B6ESWF6FEMYA9VL	PÁG. 1817/3958





APELLIDOS Y NOMBRE / RAZÓN SOCIAL

VÁZQUEZ PORRAS MARÍA INMACULADA

NIF

***8629*

EXPEDIENTE

1252927

RESOLUCIÓN

DENEGACIÓN DE LA AYUDA

DATOS DE MANTENIMIENTO UNIDADES

GRUPO DE PAGO

ZONAS DE LIMITACIONES NATURALES

Sup. Dec. Admisible

0,00

Sup. Resuelta

0,00

Sobredecl.

0,00

% Sobredecl.

0,00

RESUMEN DE PAGOS

		IMPORTE (Euros)			
		RESUELTO	FEADER	MAPA	CAPADR
A pagar		0,00	0,00	0,00	0,00

APLICACIÓN DE REDUCCIONES Y PENALIZACIONES (%)

Criterios de subvencionabilidad (1)	Presentación tardía	Omisión declaración	Condicionabilidad
100,00	0,00	0,00	0,00

IMPORTE (Euros)

Calculado(2)	Reducción	Penalización	Reducción Penalización (3)	Penalización adicional	Resuelto	FEADER	MAPA	CAPADR
0,00 €	0,00 €	0,00 €	0,00 €	0,00 €	0,00 €	0,00 €	0,00 €	0,00 €
Importe Unitario:	54,00 €	Nuevo Importe Unitario:	0,00 €					

INCIDENCIAS

INCIDENCIA DESCRIPCIÓN

74051	Solicitante de intervención 6613, que no declara ningun recinto en zona desfavorecida.
74053	Importe inferior a 100 Euros

(1) Con incidencias que retienen pago o deniegan el expediente.

(2) Se calcula sobre superficie declarada admisible.

(3) Aplicación del artículo 16 bis del RD 147/2023.

(4) Expediente con algunos recintos de pastos permanentes ubicados en espacios protegidos donde la carga ganadera mínima será 0,1 UGM/ha.

Puede verificar la integridad de una copia de este documento mediante la lectura del código QR adjunto o mediante el acceso a la dirección <https://ws050.juntadeandalucia.es/verificarFirma> indicando el código de VERIFICACIÓN

FIRMADO POR	RAQUEL MARIA ESPIN CRESPO	17/10/2024	
VERIFICACIÓN	Pk2jmJDVJQXVSF7B6ESWF6FEMYA9VL	PÁG. 1818/3958	



APELLIDOS Y NOMBRE / RAZÓN SOCIAL

VICEIRA GARCÍA JESUS MANUEL

NIF

****1775*

EXPEDIENTE

1280474

RESOLUCIÓN

DENEGACIÓN DE LA AYUDA

DATOS DE MANTENIMIENTO UNIDADES

GRUPO DE PAGO

ZONAS DE LIMITACIONES NATURALES

Sup. Dec. Admisible

0,00

Sup. Resuelta

0,00

Sobredecl.

0,00

% Sobredecl.

0,00

RESUMEN DE PAGOS

	IMPORTE (Euros)			
	RESUELTO	FEADER	MAPA	CAPADR
A pagar	0,00	0,00	0,00	0,00

APLICACIÓN DE REDUCCIONES Y PENALIZACIONES (%)

Crterios de subvencionabilidad (1)	Presentación tardía	Omisión declaración	Condicionalidad
100,00	0,00	0,00	0,00

IMPORTE (Euros)

Calculado(2)	Reducción	Penalización	Reducción Penalización (3)	Penalización adicional	Resuelto	FEADER	MAPA	CAPADR
0,00 €	0,00 €	0,00 €	0,00 €	0,00 €	0,00 €	0,00 €	0,00 €	0,00 €
Importe Unitario:	54,00 €	Nuevo Importe Unitario:	0,00 €					

RECINTOS PROPUESTOS

REF.	REFERENCIA SIGPAC	CULTIVO	S/R	USO SIGPAC	Sup. Dec. admisible	Sup. Campo	Sup. Determ.	Sup. Resuelta
6837759	18-062-005-00317-0002	OLIVAR	S		1,43		1,43	1,43

INCIDENCIAS

INCIDENCIA DESCRIPCIÓN

- 2454 Solicitante de intervención 6613 cuyo regimen de afiliacion a la SS no es ni el sistema especial agrario(cuenta ajena) ni autonomo con actividad agraria.
- 74018 Productor que no es agricultor a título principal, según los datos del ejercicio fiscal n-1 y seguridad socia.
- 74053 Importe inferior a 100 Euros
- 86119 Carga ganadera NO cumple con el valor mínimo de 0,2 UGM/ha.
 Recinto:18-062-005-00317-00003 Cultivo:62000 PASTOS PERMANENTES DE 5 O MAS AÑOS-SIN VARIEDAD Secano Carga Ganadera:0
 Recinto:18-062-005-00317-00004 Cultivo:62000 PASTOS PERMANENTES DE 5 O MAS AÑOS-SIN VARIEDAD Secano Carga Ganadera:0
- 86121 Recinto superficie forrajera que no realiza la actividad de producción de pastoreo.
 Recinto:18-062-005-00317-00003 Cultivo:62000 PASTOS PERMANENTES DE 5 O MAS AÑOS-SIN VARIEDAD Secano Actividad Agraria del recinto:2
 Recinto:18-062-005-00317-00004 Cultivo:62000 PASTOS PERMANENTES DE 5 O MAS AÑOS-SIN VARIEDAD Secano Actividad Agraria del recinto:2
- 86122 Recinto superficie forrajera que realiza la actividad de producción de pastoreo y no declara el o los códigos del Registro de Explotaciones Ganaderas de Andalucía, REGA.
 Recinto:18-062-005-00317-00003 Cultivo:62000 PASTOS PERMANENTES DE 5 O MAS AÑOS-SIN VARIEDAD Secano
 Recinto:18-062-005-00317-00004 Cultivo:62000 PASTOS PERMANENTES DE 5 O MAS AÑOS-SIN VARIEDAD Secano
- 86124 Recinto de forrajera para Cálculo de Carga Ganadera que No pertenece a Explotación.
 Recinto:18-062-005-00317-00003 Cultivo:62000 PASTOS PERMANENTES DE 5 O MAS AÑOS-SIN VARIEDAD Secano
 Recinto:18-062-005-00317-00004 Cultivo:62000 PASTOS PERMANENTES DE 5 O MAS AÑOS-SIN VARIEDAD Secano

(1) Con incidencias que retienen pago o deniegan el expediente.

(2) Se calcula sobre superficie declarada admisible.

(3) Aplicación del artículo 16 bis del RD 147/2023.

(4) Expediente con algunos recintos de pastos permanentes ubicados en espacios protegidos donde la carga ganadera mínima será 0,1 UGM/ha.

Puede verificar la integridad de una copia de este documento mediante la lectura del código QR adjunto o mediante el acceso a la dirección <https://ws050.juntadeandalucia.es/verificarFirma> indicando el código de VERIFICACIÓN

FIRMADO POR

RAQUEL MARIA ESPIN CRESPO

17/10/2024

VERIFICACIÓN

Pk2jmJDVJQXVSF7B6ESWF6FEMYA9VL

PÁG. 1819/3958





Datos considerados para el Cálculo de la Carga Ganadera del expediente

Superficie determinada para Cálculo Carga Ganadera: 0,00 ha

Carga Ganadera del Expediente: 0,00 ugm/ha

Incidencias de carga ganadera

INCIDENCIA DESCRIPCIÓN

- 86122 Recinto superficie forrajera que realiza la actividad de producción de pastoreo y no declara el o los códigos del Registro de Explotaciones Ganaderas de Andalucía, REGA.
Recinto:18-062-005-00317-00003 Cultivo:62000 PASTOS PERMANENTES DE 5 O MAS AÑOS-SIN VARIEDAD Secano
Recinto:18-062-005-00317-00004 Cultivo:62000 PASTOS PERMANENTES DE 5 O MAS AÑOS-SIN VARIEDAD Secano
- 86124 Recinto de forrajera para Cálculo de Carga Ganadera que No pertenece a Explotación.
Recinto:18-062-005-00317-00003 Cultivo:62000 PASTOS PERMANENTES DE 5 O MAS AÑOS-SIN VARIEDAD Secano
Recinto:18-062-005-00317-00004 Cultivo:62000 PASTOS PERMANENTES DE 5 O MAS AÑOS-SIN VARIEDAD Secano
- 86128 Recinto de Forrajeras que no ha contabilizado para Carga Ganadera por no tener una explotación válida para el cálculo de la Carga Ganadera
Recinto:18-062-005-00317-00003 Cultivo:62 PASTOS PERMANENTES DE 5 O MAS AÑOS-
Recinto:18-062-005-00317-00004 Cultivo:62 PASTOS PERMANENTES DE 5 O MAS AÑOS-
- 86132 Recinto superficie forrajera que no realiza la actividad de producción de pastoreo.
Recinto:18-062-005-00317-00003 Cultivo:62000 PASTOS PERMANENTES DE 5 O MAS AÑOS-SIN VARIEDAD Secano
Recinto:18-062-005-00317-00004 Cultivo:62000 PASTOS PERMANENTES DE 5 O MAS AÑOS-SIN VARIEDAD Secano

(1) Con incidencias que retienen pago o deniegan el expediente.

(2) Se calcula sobre superficie declarada admisible.

(3) Aplicación del artículo 16 bis del RD 147/2023.

(4) Expediente con algunos recintos de pastos permanentes ubicados en espacios protegidos donde la carga ganadera mínima será 0,1 UGM/ha.

Puede verificar la integridad de una copia de este documento mediante la lectura del código QR adjunto o mediante el acceso a la dirección <https://ws050.juntadeandalucia.es/verificarFirma> indicando el código de VERIFICACIÓN

FIRMADO POR

RAQUEL MARIA ESPIN CRESPO

17/10/2024

VERIFICACIÓN

Pk2jmJDVJQXVSF7B6ESWF6FEMYA9VL

PÁG. 1820/3958





APELLIDOS Y NOMBRE / RAZÓN SOCIAL

VILLEGAS ROMAN ANTONIO DIEGO

NIF

****7451*

EXPEDIENTE

1146249

RESOLUCIÓN

DENEGACIÓN DE LA AYUDA

DATOS DE MANTENIMIENTO UNIDADES

GRUPO DE PAGO

ZONAS DE LIMITACIONES NATURALES

Sup. Dec. Admisible

0,00

Sup. Resuelta

0,00

Sobredecl.

0,00

% Sobredecl.

0,00

RESUMEN DE PAGOS

	IMPORTE (Euros)			
	RESUELTO	FEADER	MAPA	CAPADR
A pagar	0,00	0,00	0,00	0,00

APLICACIÓN DE REDUCCIONES Y PENALIZACIONES (%)

Crterios de subvencionabilidad (1)	Presentación tardía	Omisión declaración	Condicionalidad
100,00	0,00	0,00	0,00

IMPORTE (Euros)

Calculado(2)	Reducción	Penalización	Reducción Penalización (3)	Penalización adicional	Resuelto	FEADER	MAPA	CAPADR
0,00 €	0,00 €	0,00 €	0,00 €	0,00 €	0,00 €	0,00 €	0,00 €	0,00 €
Importe Unitario:	54,00 €	Nuevo Importe Unitario:	0,00 €					

INCIDENCIAS

INCIDENCIA DESCRIPCIÓN

218	Superficie bruta de cruce en un recinto en el conjunto de las solicitudes supera superficie total que SIGPAC establece para él. Recinto:18-052-003-00849-00002 Cultivo:101010 OLIVAR-PICUAL Secano Suma de superficies declaradas para este recinto por todos los solicitantes (Áreas):769 Superficie SIGPAC medida para este recinto (Áreas):734 Exceso de superficie declarada (Hectáreas):0,35 Suma de superficies declaradas para este recinto por el solicitante (Áreas):734
74051	Solicitante de intervención 6613, que no declara ningun recinto en zona desfavorecida.
74053	Importe inferior a 100 Euros

(1) Con incidencias que retienen pago o deniegan el expediente.

(2) Se calcula sobre superficie declarada admisible.

(3) Aplicación del artículo 16 bis del RD 147/2023.

(4) Expediente con algunos recintos de pastos permanentes ubicados en espacios protegidos donde la carga ganadera mínima será 0,1 UGM/ha.

Puede verificar la integridad de una copia de este documento mediante la lectura del código QR adjunto o mediante el acceso a la dirección <https://ws050.juntadeandalucia.es/verificarFirma> indicando el código de VERIFICACIÓN

FIRMADO POR	RAQUEL MARIA ESPIN CRESPO	17/10/2024	
VERIFICACIÓN	Pk2jmJDVJQXVSF7B6ESWF6FEMYA9VL	PÁG. 1821/3958	



APELLIDOS Y NOMBRE / RAZÓN SOCIAL

VILLEGAS ROMAN ROBERTO JAVIER

NIF

****4598*

EXPEDIENTE

1146467

RESOLUCIÓN

DENEGACIÓN DE LA AYUDA

DATOS DE MANTENIMIENTO UNIDADES

GRUPO DE PAGO

ZONAS DE LIMITACIONES NATURALES

Sup. Dec. Admisible

0,00

Sup. Resuelta

0,00

Sobredecl.

0,00

% Sobredecl.

0,00

RESUMEN DE PAGOS

IMPORTE (Euros)

	RESUELTO	FEADER	MAPA	CAPADR
A pagar	0,00	0,00	0,00	0,00

APLICACIÓN DE REDUCCIONES Y PENALIZACIONES (%)

Crterios de subvencionabilidad (1)	Presentación tardía	Omisión declaración	Condicionalidad
100,00	0,00	0,00	0,00

IMPORTE (Euros)

Calculado(2)	Reducción	Penalización	Reducción Penalización (3)	Penalización adicional	Resuelto	FEADER	MAPA	CAPADR
0,00 €	0,00 €	0,00 €	0,00 €	0,00 €	0,00 €	0,00 €	0,00 €	0,00 €
Importe Unitario:	54,00 €	Nuevo Importe Unitario:	0,00 €					

INCIDENCIAS

INCIDENCIA DESCRIPCIÓN

3795	Recinto declarado con una situación de riesgo de abandono. Recinto:18-090-005-00046-00008 Cultivo: - Recinto:18-155-001-00047-00001 Cultivo: - Recinto:18-155-001-00048-00001 Cultivo: -
74051	Solicitante de intervención 6613, que no declara ningun recinto en zona desfavorecida.
74053	Importe inferior a 100 Euros

(1) Con incidencias que retienen pago o deniegan el expediente.

(2) Se calcula sobre superficie declarada admisible.

(3) Aplicación del artículo 16 bis del RD 147/2023.

(4) Expediente con algunos recintos de pastos permanentes ubicados en espacios protegidos donde la carga ganadera mínima será 0,1 UGM/ha.

Puede verificar la integridad de una copia de este documento mediante la lectura del código QR adjunto o mediante el acceso a la dirección <https://ws050.juntadeandalucia.es/verificarFirma> indicando el código de VERIFICACIÓN

FIRMADO POR	RAQUEL MARIA ESPIN CRESPO	17/10/2024	
VERIFICACIÓN	Pk2jmJDVJQXVSF7B6ESWF6FEMYA9VL	PÁG. 1822/3958	



APELLIDOS Y NOMBRE / RAZÓN SOCIAL
VILLEN GARCIA GALAN ANTONIO WENCESLAO

NIF
***0761*

EXPEDIENTE
1143047

RESOLUCIÓN
DENEGACIÓN DE LA AYUDA

DATOS DE MANTENIMIENTO UNIDADES

GRUPO DE PAGO	Sup. Dec. Admisible	Sup. Resuelta	Sobredecl.	% Sobredecl.
ZONAS DE LIMITACIONES NATURALES	0,00	0,00	0,00	0,00

RESUMEN DE PAGOS

	IMPORTE (Euros)			
	RESUELTO	FEADER	MAPA	CAPADR
A pagar	0,00	0,00	0,00	0,00

APLICACIÓN DE REDUCCIONES Y PENALIZACIONES (%)

Criterios de subvencionabilidad (1)	Presentación tardía	Omisión declaración	Condicionalidad
100,00	0,00	0,00	0,00

IMPORTE (Euros)

Calculado(2)	Reducción	Penalización	Reducción Penalización (3)	Penalización adicional	Resuelto	FEADER	MAPA	CAPADR
0,00 €	0,00 €	0,00 €	0,00 €	0,00 €	0,00 €	0,00 €	0,00 €	0,00 €
Importe Unitario:	54,00 €	Nuevo Importe Unitario:	0,00 €					

RECINTOS PROPUESTOS

REF.	REFERENCIA SIGPAC	CULTIVO	S/R	USO SIGPAC	Sup. Dec. admisible	Sup. Campo	Sup. Determ.	Sup. Resuelta
-1217077	18-174-008-00012-0031	ALMENDROS	S		0,01		0,01	0,01
-978969	18-174-008-00012-0032	ALMENDROS	S		0,93		0,93	0,93
-978968	18-174-008-00012-0031	ALMENDROS	S		0,71		0,71	0,71
-706331	18-174-008-00012-0005	OLIVAR	S		0,32		0,32	0,32
170000005586384	18-174-002-00290-0002	OLIVAR	S		0,04		0,04	0,04
1700000005586385	18-174-002-00294-0001	OLIVAR	S		0,04		0,04	0,04
1700000005586386	18-174-002-00295-0001	OLIVAR	S		3,18		3,18	3,18
1700000005586387	18-174-002-00296-0001	OLIVAR	S		0,02		0,02	0,02
1700000005586388	18-174-009-00013-0001	OLIVAR	S		0,07		0,07	0,07
1700000005586389	18-174-008-00008-0002	OLIVAR	S		0,45		0,45	0,45
1700000005586390	18-174-008-00008-0001	OLIVAR	S		0,02		0,02	0,02
1700000005586391	18-174-009-00013-0003	OLIVAR	S		0,22		0,22	0,22
1700000005586392	18-174-008-00006-0010	OLIVAR	S		8,13		8,13	8,13
1700000005586393	18-174-008-00006-0006	OLIVAR	S		0,03		0,03	0,03
1700000005586394	18-174-008-00006-0005	OLIVAR	S		0,03		0,03	0,03
1700000005586395	18-174-009-00008-0001	OLIVAR	S		1,40		1,40	1,40
1700000005586396	18-174-008-00007-0001	ALMENDROS	S		0,48		0,48	0,48
1700000005586397	18-174-008-00008-0004	ALMENDROS	S		6,18		6,18	6,18
1700000005586398	18-174-008-00006-0009	ALMENDROS	S		5,37		5,37	5,37
1700000006060220	18-174-008-00012-0001	BARBECHO TRADICIONAL	S		0,55		0,55	0,55
1700000006060223	18-174-008-00012-0006	OLIVAR	S		0,48		0,48	0,48
1700000006060226	18-174-008-00011-0002	OLIVAR	S		1,80		1,80	1,80
1700000006060227	18-174-008-00009-0003	ALMENDROS	S		0,04		0,04	0,04
1700000006060228	18-174-008-00012-0020	ALMENDROS	S		0,88		0,88	0,88
1700000006060229	18-174-008-00009-0004	ALMENDROS	S		0,17		0,17	0,17
1700000006060230	18-174-008-00012-0021	ALMENDROS	S		2,09		2,09	2,09
1700000006060232	18-174-008-00009-0001	ALMENDROS	S		0,06		0,06	0,06

(1) Con incidencias que retienen pago o deniegan el expediente.

(2) Se calcula sobre superficie declarada admisible.

(3) Aplicación del artículo 16 bis del RD 147/2023.

(4) Expediente con algunos recintos de pastos permanentes ubicados en espacios protegidos donde la carga ganadera mínima será 0,1 UGM/ha.

Puede verificar la integridad de una copia de este documento mediante la lectura del código QR adjunto o mediante el acceso a la dirección <https://ws050.juntadeandalucia.es/verificarFirma> indicando el código de VERIFICACIÓN

FIRMADO POR

RAQUEL MARIA ESPIN CRESPO

17/10/2024

VERIFICACIÓN

Pk2jmJDVJQXVSF7B6ESWF6FEMYA9VL

PÁG. 1823/3958





INCIDENCIAS

INCIDENCIA DESCRIPCIÓN

2454	Solicitante de intervención 6613 cuyo regimen de afiliacion a la SS no es ni el sistema especial agrario(cuenta ajena) ni autonomo con actividad agraria.
74018	Productor que no es agricultor a título principal, según los datos del ejercicio fiscal n-1 y seguridad socia.
74053	Importe inferior a 100 Euros

Datos considerados para el Cálculo de la Carga Ganadera del expediente

Superficie determinada para Cálculo Carga Ganadera: 0,00 ha

Carga Ganadera del Expediente: 0,00 ugm/ha

Incidencias de carga ganadera

INCIDENCIA DESCRIPCIÓN

86132	Recinto superficie forrajera que no realiza la actividad de producción de pastoreo. Recinto:18-174-008-00012-00001 Cultivo:20000 BARBECHO TRADICIONAL-SIN VARIEDAD Secano
-------	--

(1) Con incidencias que retienen pago o deniegan el expediente.

(2) Se calcula sobre superficie declarada admisible.

(3) Aplicación del artículo 16 bis del RD 147/2023.

(4) Expediente con algunos recintos de pastos permanentes ubicados en espacios protegidos donde la carga ganadera mínima será 0,1 UGM/ha.

Puede verificar la integridad de una copia de este documento mediante la lectura del código QR adjunto o mediante el acceso a la dirección <https://ws050.juntadeandalucia.es/verificarFirma> indicando el código de VERIFICACIÓN

FIRMADO POR	RAQUEL MARIA ESPIN CRESPO	17/10/2024	
VERIFICACIÓN	Pk2jmJDVJQXVSF7B6ESWF6FEMYA9VL	PÁG. 1824/3958	



APELLIDOS Y NOMBRE / RAZÓN SOCIAL

VILLEN TRASSIERRA MIGUEL ANGEL

NIF

****3598*

EXPEDIENTE

1214621

RESOLUCIÓN

DENEGACIÓN DE LA AYUDA

DATOS DE MANTENIMIENTO UNIDADES

GRUPO DE PAGO

ZONAS DE LIMITACIONES NATURALES

Sup. Dec. Admisible

0,00

Sup. Resuelta

0,00

Sobredecl.

0,00

% Sobredecl.

0,00

RESUMEN DE PAGOS

IMPORTE (Euros)

	RESUELTO	FEADER	MAPA	CAPADR
A pagar	0,00	0,00	0,00	0,00

APLICACIÓN DE REDUCCIONES Y PENALIZACIONES (%)

Criterios de subvencionabilidad (1)	Presentación tardía	Omisión declaración	Condicionabilidad
100,00	0,00	0,00	0,00

IMPORTE (Euros)

Calculado(2)	Reducción	Penalización	Reducción Penalización (3)	Penalización adicional	Resuelto	FEADER	MAPA	CAPADR
0,00 €	0,00 €	0,00 €	0,00 €	0,00 €	0,00 €	0,00 €	0,00 €	0,00 €
Importe Unitario:	54,00 €	Nuevo Importe Unitario:	0,00 €					

RECINTOS PROPUESTOS

REF.	REFERENCIA SIGPAC	CULTIVO	S/R	USO SIGPAC	Sup. Dec. admisible	Sup. Campo	Sup. Determ.	Sup. Resuelta
4197950	18-174-011-00017-0004	OLIVAR	S		1,40		1,40	1,40
4202842	18-174-008-00036-0001	OLIVAR	S		1,06		1,06	1,06
5068594	18-174-015-00156-0003	OLIVAR	S		2,97		2,97	2,97

INCIDENCIAS

INCIDENCIA DESCRIPCIÓN

2454	Solicitante de intervención 6613 cuyo regimen de afiliación a la SS no es ni el sistema especial agrario(cuenta ajena) ni autonomo con actividad agraria.
74018	Productor que no es agricultor a título principal, según los datos del ejercicio fiscal n-1 y seguridad socia.
74053	Importe inferior a 100 Euros

(1) Con incidencias que retienen pago o deniegan el expediente.

(2) Se calcula sobre superficie declarada admisible.

(3) Aplicación del artículo 16 bis del RD 147/2023.

(4) Expediente con algunos recintos de pastos permanentes ubicados en espacios protegidos donde la carga ganadera mínima será 0,1 UGM/ha.

Puede verificar la integridad de una copia de este documento mediante la lectura del código QR adjunto o mediante el acceso a la dirección <https://ws050.juntadeandalucia.es/verificarFirma> indicando el código de VERIFICACIÓN

FIRMADO POR

RAQUEL MARIA ESPIN CRESPO

17/10/2024

VERIFICACIÓN

Pk2jmJDVJQXVSF7B6ESWF6FEMYA9VL

PÁG. 1825/3958





APELLIDOS Y NOMBRE / RAZÓN SOCIAL

VILLENA VALVERDE MARIA DEL CARMEN

NIF

***9035*

EXPEDIENTE

1139727

RESOLUCIÓN

DENEGACIÓN DE LA AYUDA

DATOS DE MANTENIMIENTO UNIDADES

GRUPO DE PAGO

ZONAS DE LIMITACIONES NATURALES

Sup. Dec. Admisible

0,00

Sup. Resuelta

0,00

Sobredecl.

0,00

% Sobredecl.

0,00

RESUMEN DE PAGOS

IMPORTE (Euros)

	RESUELTO	FEADER	MAPA	CAPADR
A pagar	0,00	0,00	0,00	0,00

APLICACIÓN DE REDUCCIONES Y PENALIZACIONES (%)

Criterios de subvencionabilidad (1)	Presentación tardía	Omisión declaración	Condicionalidad
100,00	0,00	1,00	0,00

IMPORTE (Euros)

Calculado(2)	Reducción	Penalización	Reducción Penalización (3)	Penalización adicional	Resuelto	FEADER	MAPA	CAPADR
0,00 €	0,00 €	0,00 €	0,00 €	0,00 €	0,00 €	0,00 €	0,00 €	0,00 €
Importe Unitario:	54,00 €	Nuevo Importe Unitario:	0,00 €					

RECINTOS PROPUESTOS

REF.	REFERENCIA SIGPAC	CULTIVO	S/R	USO SIGPAC	Sup. Dec. admisible	Sup. Campo	Sup. Determ.	Sup. Resuelta
-1576023	18-015-011-00125-0002	OLIVAR	S		2,92		2,92	2,92
-1576020	18-015-011-00124-0004	ALMENDROS	S		2,14		2,14	2,14
-1576019	18-015-011-00124-0003	TRIGO BLANDO	S		2,37		2,37	2,37
-1576018	18-015-011-00124-0002	OLIVAR	S		0,67		0,67	0,67
-1576015	18-015-009-00096-0003	ALMENDROS	S		0,60		0,60	0,60
-1576013	18-015-009-00096-0001	ALMENDROS	S		3,84		3,84	3,84
1700000004722078	18-015-013-00054-0002	ALMENDROS	S		1,22		1,22	1,22

INCIDENCIAS

INCIDENCIA DESCRIPCIÓN

256	Solicitud con recintos no declarados en campaña actual con una reducción por omisión de superficie superior al 3% CÓDIGO PARA EL PORCENTAJE DE REDUCCIÓN POR OMISIÓN QUE CORRESPONDE A LA SOLICITUD:1
74018	Productor que no es agricultor a título principal, según los datos del ejercicio fiscal n-1 y seguridad socia.
74053	Importe inferior a 100 Euros

(1) Con incidencias que retienen pago o deniegan el expediente.

(2) Se calcula sobre superficie declarada admisible.

(3) Aplicación del artículo 16 bis del RD 147/2023.

(4) Expediente con algunos recintos de pastos permanentes ubicados en espacios protegidos donde la carga ganadera mínima será 0,1 UGM/ha.

Puede verificar la integridad de una copia de este documento mediante la lectura del código QR adjunto o mediante el acceso a la dirección <https://ws050.juntadeandalucia.es/verificarFirma> indicando el código de VERIFICACIÓN

FIRMADO POR	RAQUEL MARIA ESPIN CRESPO	17/10/2024
VERIFICACIÓN	Pk2jmJDVJQXVSF7B6ESWF6FEMYA9VL	PÁG. 1826/3958





APELLIDOS Y NOMBRE / RAZÓN SOCIAL

VIZCAINO MARTINEZ SERGIO

NIF

****3685*

EXPEDIENTE

1081798

RESOLUCIÓN

DENEGACIÓN DE LA AYUDA

DATOS DE MANTENIMIENTO UNIDADES

GRUPO DE PAGO

ZONAS DE LIMITACIONES NATURALES

Sup. Dec. Admisible

0,00

Sup. Resuelta

0,00

Sobredecl.

0,00

% Sobredecl.

0,00

RESUMEN DE PAGOS

	IMPORTE (Euros)			
	RESUELTO	FEADER	MAPA	CAPADR
A pagar	0,00	0,00	0,00	0,00

APLICACIÓN DE REDUCCIONES Y PENALIZACIONES (%)

Crterios de subvencionabilidad (1)	Presentación tardía	Omisión declaración	Condicionalidad
100,00	0,00	0,00	0,00

IMPORTE (Euros)

Calculado(2)	Reducción	Penalización	Reducción Penalización (3)	Penalización adicional	Resuelto	FEADER	MAPA	CAPADR
0,00 €	0,00 €	0,00 €	0,00 €	0,00 €	0,00 €	0,00 €	0,00 €	0,00 €
Importe Unitario:	54,00 €	Nuevo Importe Unitario:	0,00 €					

(1) Con incidencias que retienen pago o deniegan el expediente.

(2) Se calcula sobre superficie declarada admisible.

(3) Aplicación del artículo 16 bis del RD 147/2023.

(4) Expediente con algunos recintos de pastos permanentes ubicados en espacios protegidos donde la carga ganadera mínima será 0,1 UGM/ha.

Puede verificar la integridad de una copia de este documento mediante la lectura del código QR adjunto o mediante el acceso a la dirección <https://ws050.juntadeandalucia.es/verificarFirma> indicando el código de VERIFICACIÓN

FIRMADO POR	RAQUEL MARIA ESPIN CRESPO	17/10/2024	
VERIFICACIÓN	Pk2jmJDVJQXVSF7B6ESWF6FEMYA9VL	PÁG. 1827/3958	



RECINTOS PROPUESTOS

REF.	REFERENCIA SIGPAC	CULTIVO	S/R	USO SIGPAC	Sup. Dec. admisible	Sup. Campo	Sup. Determ.	Sup. Resuelta
-991074	18-046-011-00121-0008	PASTOS PERMANENTES DE 5 O MAS AÑOS	S		0,01		0,01	0,01
-991072	18-046-011-00121-0006	PASTOS PERMANENTES DE 5 O MAS AÑOS	S		0,02		0,02	0,02
-991071	18-046-011-00121-0005	PASTOS PERMANENTES DE 5 O MAS AÑOS	S		0,01		0,01	0,01
-991068	18-046-011-00121-0002	PASTOS PERMANENTES DE 5 O MAS AÑOS	S		0,00		0,00	0,00
-991067	18-046-008-80047-0003	PASTOS PERMANENTES DE 5 O MAS AÑOS	S		0,02		0,02	0,02
-991066	18-046-008-00824-0003	PASTOS PERMANENTES DE 5 O MAS AÑOS	S		0,02		0,02	0,02
-991065	18-046-008-00824-0001	PASTOS PERMANENTES DE 5 O MAS AÑOS	S		0,08		0,08	0,08
-991064	18-046-008-00815-0026	PASTOS PERMANENTES DE 5 O MAS AÑOS	S		0,00		0,00	0,00
-991063	18-046-008-00815-0025	PASTOS PERMANENTES DE 5 O MAS AÑOS	S		0,03		0,03	0,03
-991062	18-046-008-00815-0023	PASTOS PERMANENTES DE 5 O MAS AÑOS	S		0,01		0,01	0,01
-991061	18-046-008-00811-0006	PASTOS PERMANENTES DE 5 O MAS AÑOS	S		0,01		0,01	0,01
-991056	18-046-008-00772-0001	PASTOS PERMANENTES DE 5 O MAS AÑOS	S		0,01		0,01	0,01
-991053	18-046-008-00711-0008	PASTOS PERMANENTES DE 5 O MAS AÑOS	S		0,02		0,02	0,02
-991052	18-046-008-00409-0014	PASTOS PERMANENTES DE 5 O MAS AÑOS	S		0,02		0,02	0,02
-991051	18-046-008-00400-0037	PASTOS PERMANENTES DE 5 O MAS AÑOS	S		0,04		0,04	0,04
-991049	18-046-008-00391-0005	PASTOS PERMANENTES DE 5 O MAS AÑOS	S		0,02		0,02	0,02
-991048	18-046-008-00360-0005	PASTOS PERMANENTES DE 5 O MAS AÑOS	S		0,01		0,01	0,01
-991047	18-046-008-00360-0004	PASTOS PERMANENTES DE 5 O MAS AÑOS	S		0,00		0,00	0,00
-991016	18-046-008-00310-0003	PASTOS PERMANENTES DE 5 O MAS AÑOS	S		0,02		0,02	0,02
-991009	18-046-008-00218-0053	PASTOS PERMANENTES DE 5 O MAS AÑOS	S		0,01		0,01	0,01
5115099	18-046-008-00346-0003	PASTOS PERMANENTES DE 5 O MAS AÑOS	S		0,01		0,01	0,01
5115100	18-046-008-00346-0004	PASTOS PERMANENTES DE 5 O MAS AÑOS	S		0,09		0,09	0,09
5115101	18-046-008-00317-0043	PASTOS PERMANENTES DE 5 O MAS AÑOS	S		0,47		0,47	0,47
5115102	18-046-008-00346-0006	PASTOS PERMANENTES DE 5 O MAS AÑOS	S		0,02		0,02	0,02
5115103	18-046-008-00317-0037	PASTOS PERMANENTES DE 5 O MAS AÑOS	S		0,15		0,15	0,15
5115106	18-046-008-00349-0005	PASTOS PERMANENTES DE 5 O MAS AÑOS	S		0,01		0,01	0,01
5115107	18-046-008-00346-0005	PASTOS PERMANENTES DE 5 O MAS AÑOS	S		0,02		0,02	0,02
5115109	18-046-008-00273-0002	PASTOS PERMANENTES DE 5 O MAS AÑOS	S		0,18		0,18	0,18
5115110	18-046-008-00292-0001	PASTOS PERMANENTES DE 5 O MAS AÑOS	S		0,01		0,01	0,01
5115111	18-046-008-00271-0002	PASTOS PERMANENTES DE 5 O MAS AÑOS	S		0,04		0,04	0,04
5115112	18-046-008-00271-0003	PASTOS PERMANENTES DE 5 O MAS AÑOS	S		0,26		0,26	0,26
5115113	18-046-008-00317-0020	PASTOS PERMANENTES DE 5 O MAS AÑOS	S		0,07		0,07	0,07
5115114	18-046-008-00317-0010	PASTOS PERMANENTES DE 5 O MAS AÑOS	S		20,18		20,18	20,18
5115115	18-046-008-00317-0019	PASTOS PERMANENTES DE 5 O MAS AÑOS	S		1,54		1,54	1,54
5115116	18-046-008-00317-0013	PASTOS PERMANENTES DE 5 O MAS AÑOS	S		0,00		0,00	0,00
5115117	18-046-008-00310-0001	PASTOS PERMANENTES DE 5 O MAS AÑOS	S		0,37		0,37	0,37
5115118	18-046-008-00317-0014	PASTOS PERMANENTES DE 5 O MAS AÑOS	S		0,26		0,26	0,26
5115119	18-046-008-00218-0013	PASTOS PERMANENTES DE 5 O MAS AÑOS	S		0,36		0,36	0,36
5115121	18-046-008-00218-0012	PASTOS PERMANENTES DE 5 O MAS AÑOS	S		0,05		0,05	0,05
5115122	18-046-008-00263-0001	PASTOS PERMANENTES DE 5 O MAS AÑOS	S		0,09		0,09	0,09
5115123	18-046-008-00241-0006	PASTOS PERMANENTES DE 5 O MAS AÑOS	S		0,01		0,01	0,01
5115125	18-046-008-00241-0005	PASTOS PERMANENTES DE 5 O MAS AÑOS	S		0,02		0,02	0,02
5115127	18-046-008-00224-0001	PASTOS PERMANENTES DE 5 O MAS AÑOS	S		0,07		0,07	0,07
5115128	18-046-008-00226-0001	PASTOS PERMANENTES DE 5 O MAS AÑOS	S		0,54		0,54	0,54
5115130	18-046-008-00171-0008	PASTOS PERMANENTES DE 5 O MAS AÑOS	S		0,11		0,11	0,11
5115132	18-046-008-00171-0004	PASTOS PERMANENTES DE 5 O MAS AÑOS	S		1,29		1,29	1,29
5115137	18-046-008-00214-0001	PASTOS PERMANENTES DE 5 O MAS AÑOS	S		0,09		0,09	0,09
5115138	18-046-008-00122-0002	PASTOS PERMANENTES DE 5 O MAS AÑOS	S		16,46		16,46	16,46
5115139	18-046-008-00205-0001	PASTOS PERMANENTES DE 5 O MAS AÑOS	S		0,03		0,03	0,03
5115140	18-046-008-00212-0001	PASTOS PERMANENTES DE 5 O MAS AÑOS	S		0,04		0,04	0,04
5115143	18-046-008-00197-0001	PASTOS PERMANENTES DE 5 O MAS AÑOS	S		0,19		0,19	0,19
5115145	18-046-008-00173-0001	PASTOS PERMANENTES DE 5 O MAS AÑOS	S		0,93		0,93	0,93

(1) Con incidencias que retienen pago o deniegan el expediente.

(2) Se calcula sobre superficie declarada admisible.

(3) Aplicación del artículo 16 bis del RD 147/2023.

(4) Expediente con algunos recintos de pastos permanentes ubicados en espacios protegidos donde la carga ganadera mínima será 0,1 UGM/ha.

Puede verificar la integridad de una copia de este documento mediante la lectura del código QR adjunto o mediante el acceso a la dirección <https://ws050.juntadeandalucia.es/verificarFirma> indicando el código de VERIFICACIÓN

FIRMADO POR

RAQUEL MARIA ESPIN CRESPO

17/10/2024

VERIFICACIÓN

Pk2jmJDVJQXVSF7B6ESWF6FEMYA9VL

PÁG. 1828/3958





RECINTOS PROPUESTOS

REF.	REFERENCIA SIGPAC	CULTIVO	S/R	USO SIGPAC	Sup. Dec. admisible	Sup. Campo	Sup. Determ.	Sup. Resuelta
5115147	18-046-008-00189-0001	PASTOS PERMANENTES DE 5 O MAS AÑOS	S		0,32		0,32	0,32
5115148	18-046-008-00122-0022	PASTOS PERMANENTES DE 5 O MAS AÑOS	S		8,36		8,36	8,36
5115157	18-046-008-00350-0009	PASTOS PERMANENTES DE 5 O MAS AÑOS	S		0,01		0,01	0,01
5115158	18-046-008-00350-0010	PASTOS PERMANENTES DE 5 O MAS AÑOS	S		0,00		0,00	0,00
5115159	18-046-008-00350-0007	PASTOS PERMANENTES DE 5 O MAS AÑOS	S		0,03		0,03	0,03
5115160	18-046-008-00350-0008	PASTOS PERMANENTES DE 5 O MAS AÑOS	S		0,01		0,01	0,01
5115161	18-046-008-00349-0008	PASTOS PERMANENTES DE 5 O MAS AÑOS	S		0,01		0,01	0,01
5115162	18-046-008-00364-0005	PASTOS PERMANENTES DE 5 O MAS AÑOS	S		0,29		0,29	0,27
5115163	18-046-008-00360-0002	PASTOS PERMANENTES DE 5 O MAS AÑOS	S		0,98		0,98	0,98
5115164	18-046-008-00361-0002	PASTOS PERMANENTES DE 5 O MAS AÑOS	S		0,99		0,99	0,99
5115165	18-046-008-00350-0002	PASTOS PERMANENTES DE 5 O MAS AÑOS	S		0,01		0,01	0,01
5115166	18-046-008-00350-0006	PASTOS PERMANENTES DE 5 O MAS AÑOS	S		0,02		0,02	0,02
5115167	18-046-011-00121-0001	PASTOS PERMANENTES DE 5 O MAS AÑOS	S		4,97		4,97	4,97
5115169	18-046-008-00718-0001	PASTOS PERMANENTES DE 5 O MAS AÑOS	S		0,93		0,93	0,93
5115170	18-046-008-00718-0007	PASTOS PERMANENTES DE 5 O MAS AÑOS	S		2,27		2,27	2,27
5115171	18-046-007-00078-0001	PASTOS PERMANENTES DE 5 O MAS AÑOS	S		1,05		1,05	1,05
5115172	18-046-007-00115-0001	PASTOS PERMANENTES DE 5 O MAS AÑOS	S		0,06		0,06	0,06
5115177	18-046-008-00431-0002	PASTOS PERMANENTES DE 5 O MAS AÑOS	S		0,25		0,25	0,25
5115178	18-046-008-00436-0009	PASTOS PERMANENTES DE 5 O MAS AÑOS	S		0,08		0,08	0,08
5115179	18-046-008-00429-0001	PASTOS PERMANENTES DE 5 O MAS AÑOS	S		0,01		0,01	0,01
5115180	18-046-008-00718-0006	PASTOS PERMANENTES DE 5 O MAS AÑOS	S		0,26		0,26	0,26
5115181	18-046-008-00711-0007	PASTOS PERMANENTES DE 5 O MAS AÑOS	S		7,45		7,45	7,45
5115183	18-046-008-00685-0002	PASTOS PERMANENTES DE 5 O MAS AÑOS	S		0,20		0,20	0,20
5115184	18-046-008-00711-0006	PASTOS PERMANENTES DE 5 O MAS AÑOS	S		0,20		0,20	0,20
5115185	18-046-008-00685-0003	PASTOS PERMANENTES DE 5 O MAS AÑOS	S		0,63		0,63	0,63
5115186	18-046-008-00685-0001	PASTOS PERMANENTES DE 5 O MAS AÑOS	S		1,23		1,23	1,23
5115187	18-046-008-00376-0001	PASTOS PERMANENTES DE 5 O MAS AÑOS	S		0,13		0,13	0,13
5115188	18-046-008-00391-0003	PASTOS PERMANENTES DE 5 O MAS AÑOS	S		1,90		1,90	1,90
5115189	18-046-007-00119-0001	PASTOS PERMANENTES DE 5 O MAS AÑOS	S		3,82		3,82	3,82
5115190	18-046-008-00374-0005	PASTOS PERMANENTES DE 5 O MAS AÑOS	S		0,14		0,14	0,14
5115191	18-046-008-00374-0006	PASTOS PERMANENTES DE 5 O MAS AÑOS	S		1,16		1,16	1,16
5115192	18-046-008-00364-0006	PASTOS PERMANENTES DE 5 O MAS AÑOS	S		0,81		0,81	0,81
5115193	18-046-008-00368-0004	PASTOS PERMANENTES DE 5 O MAS AÑOS	S		0,01		0,01	0,01
5115194	18-046-008-00416-0009	PASTOS PERMANENTES DE 5 O MAS AÑOS	S		0,43		0,43	0,43
5115195	18-046-008-00416-0010	PASTOS PERMANENTES DE 5 O MAS AÑOS	S		2,50		2,50	2,50
5115196	18-046-008-00409-0013	PASTOS PERMANENTES DE 5 O MAS AÑOS	S		0,93		0,93	0,93
5115197	18-046-008-00414-0001	PASTOS PERMANENTES DE 5 O MAS AÑOS	S		0,03		0,03	0,03
5115198	18-046-008-00400-0025	PASTOS PERMANENTES DE 5 O MAS AÑOS	S		0,17		0,17	0,17
5115199	18-046-008-00402-0004	PASTOS PERMANENTES DE 5 O MAS AÑOS	S		0,43		0,43	0,43
5115200	18-046-008-00409-0010	PASTOS PERMANENTES DE 5 O MAS AÑOS	S		0,55		0,55	0,55
5115201	18-046-008-00395-0003	PASTOS PERMANENTES DE 5 O MAS AÑOS	S		0,09		0,09	0,09
5115202	18-046-008-00400-0023	PASTOS PERMANENTES DE 5 O MAS AÑOS	S		1,80		1,80	1,80
5115203	18-046-008-00400-0001	PASTOS PERMANENTES DE 5 O MAS AÑOS	S		0,57		0,57	0,57
5115204	18-046-008-00400-0017	PASTOS PERMANENTES DE 5 O MAS AÑOS	S		1,34		1,34	1,34
6859638	18-046-008-00241-0001	PASTOS PERMANENTES DE 5 O MAS AÑOS	S		0,01		0,01	0,01
6859639	18-046-008-00241-0002	PASTOS PERMANENTES DE 5 O MAS AÑOS	S		0,03		0,03	0,03

INCIDENCIAS

INCIDENCIA DESCRIPCIÓN

- 2454 Solicitante de intervención 6613 cuyo regimen de afiliación a la SS no es ni el sistema especial agrario(cuenta ajena) ni autonomo con actividad agraria.
- 4272 Verifica que las líneas de declaración de las Solicitudes Únicas no tienen solapes con la capa de Retroactividad Gráfica (ambas de la misma

(1) Con incidencias que retienen pago o deniegan el expediente.
 (2) Se calcula sobre superficie declarada admisible.
 (3) Aplicación del artículo 16 bis del RD 147/2023.
 (4) Expediente con algunos recintos de pastos permanentes ubicados en espacios protegidos donde la carga ganadera mínima será 0,1 UGM/ha.

Puede verificar la integridad de una copia de este documento mediante la lectura del código QR adjunto o mediante el acceso a la dirección https://ws050.juntadeandalucia.es/verificarFirma indicando el código de VERIFICACIÓN			
FIRMADO POR	RAQUEL MARIA ESPIN CRESPO	17/10/2024	
VERIFICACIÓN	Pk2jmJDVJQXVSF7B6ESWF6FEMYA9VL	PÁG. 1829/3958	



INCIDENCIAS

INCIDENCIA DESCRIPCIÓN

campaña) a nivel de expediente/línea de declaración gráfica de la solicitud.
 Recinto:18-046-008-00364-00005 Cultivo: - Agregado de la referencia del recinto.:0 Zona de la referencia del recinto.:0 Superficie solapada.:0,02 Id. Incid.:98005149
 74018 Productor que no es agricultor a título principal, según los datos del ejercicio fiscal n-1 y seguridad socia.
 74053 Importe inferior a 100 Euros

Datos considerados para el Cálculo de la Carga Ganadera del expediente

Superficie determinada para Cálculo Carga Ganadera: 92,11 ha
 Carga Ganadera del Expediente: 0,41 ugm/ha

Explotación	Especie	Ugm Calculada para CG
ES180450000166	OVINA	37,39

Recintos Determinados para el Cálculo de Garga Ganadera

REF.	REFERENCIA SIGPAC	CULTIVO	DESCRIPCIÓN CULTIVO	S/R	SUP. RESUELTA (ha)
-991074	18-046-011-00121-00008	62000	PASTOS PERMANENTES DE 5 O MAS AÑOS-SIN VARIEDAD	S	0,01
-991072	18-046-011-00121-00006	62000	PASTOS PERMANENTES DE 5 O MAS AÑOS-SIN VARIEDAD	S	0,02
-991071	18-046-011-00121-00005	62000	PASTOS PERMANENTES DE 5 O MAS AÑOS-SIN VARIEDAD	S	0,01
-991068	18-046-011-00121-00002	62000	PASTOS PERMANENTES DE 5 O MAS AÑOS-SIN VARIEDAD	S	0,00
-991067	18-046-008-80047-00003	62000	PASTOS PERMANENTES DE 5 O MAS AÑOS-SIN VARIEDAD	S	0,02
-991066	18-046-008-00824-00003	62000	PASTOS PERMANENTES DE 5 O MAS AÑOS-SIN VARIEDAD	S	0,02
-991065	18-046-008-00824-00001	62000	PASTOS PERMANENTES DE 5 O MAS AÑOS-SIN VARIEDAD	S	0,08
-991064	18-046-008-00815-00026	62000	PASTOS PERMANENTES DE 5 O MAS AÑOS-SIN VARIEDAD	S	0,00
-991063	18-046-008-00815-00025	62000	PASTOS PERMANENTES DE 5 O MAS AÑOS-SIN VARIEDAD	S	0,03
-991062	18-046-008-00815-00023	62000	PASTOS PERMANENTES DE 5 O MAS AÑOS-SIN VARIEDAD	S	0,01
-991061	18-046-008-00811-00006	62000	PASTOS PERMANENTES DE 5 O MAS AÑOS-SIN VARIEDAD	S	0,01
-991060	18-046-008-00787-00010	62000	PASTOS PERMANENTES DE 5 O MAS AÑOS-SIN VARIEDAD	S	0,02
-991056	18-046-008-00772-00001	62000	PASTOS PERMANENTES DE 5 O MAS AÑOS-SIN VARIEDAD	S/R	0,01
-991054	18-046-008-00718-00006	62000	PASTOS PERMANENTES DE 5 O MAS AÑOS-SIN VARIEDAD	S	0,32
-991053	18-046-008-00711-00008	62000	PASTOS PERMANENTES DE 5 O MAS AÑOS-SIN VARIEDAD	S	0,02
-991052	18-046-008-00409-00014	62000	PASTOS PERMANENTES DE 5 O MAS AÑOS-SIN VARIEDAD	S	0,02
-991051	18-046-008-00400-00037	62000	PASTOS PERMANENTES DE 5 O MAS AÑOS-SIN VARIEDAD	S	0,04
-991049	18-046-008-00391-00005	62000	PASTOS PERMANENTES DE 5 O MAS AÑOS-SIN VARIEDAD	S	0,02
-991048	18-046-008-00360-00005	62000	PASTOS PERMANENTES DE 5 O MAS AÑOS-SIN VARIEDAD	S	0,01
-991047	18-046-008-00360-00004	62000	PASTOS PERMANENTES DE 5 O MAS AÑOS-SIN VARIEDAD	S	0,00
-991016	18-046-008-00310-00003	62000	PASTOS PERMANENTES DE 5 O MAS AÑOS-SIN VARIEDAD	S	0,02
-991009	18-046-008-00218-00053	62000	PASTOS PERMANENTES DE 5 O MAS AÑOS-SIN VARIEDAD	S	0,01
5115099	18-046-008-00346-00003	62000	PASTOS PERMANENTES DE 5 O MAS AÑOS-SIN VARIEDAD	S	0,01
5115100	18-046-008-00346-00004	62000	PASTOS PERMANENTES DE 5 O MAS AÑOS-SIN VARIEDAD	S	0,09
5115101	18-046-008-00317-00043	62000	PASTOS PERMANENTES DE 5 O MAS AÑOS-SIN VARIEDAD	S	0,47
5115102	18-046-008-00346-00006	62000	PASTOS PERMANENTES DE 5 O MAS AÑOS-SIN	S	0,02

(1) Con incidencias que retienen pago o deniegan el expediente.
 (2) Se calcula sobre superficie declarada admisible.
 (3) Aplicación del artículo 16 bis del RD 147/2023.
 (4) Expediente con algunos recintos de pastos permanentes ubicados en espacios protegidos donde la carga ganadera mínima será 0,1 UGM/ha.

Puede verificar la integridad de una copia de este documento mediante la lectura del código QR adjunto o mediante el acceso a la dirección https://ws050.juntadeandalucia.es/verificarFirma indicando el código de VERIFICACIÓN			
FIRMADO POR	RAQUEL MARIA ESPIN CRESPO	17/10/2024	
VERIFICACIÓN	Pk2jmJDVJQXVSF7B6ESWF6FEMYA9VL	PÁG. 1830/3958	



Recintos Determinados para el Cálculo de Garga Ganadera

REF.	REFERENCIA SIGPAC	CULTIVO	DESCRIPCIÓN CULTIVO	S/R	SUP. RESUELTA (ha)
			VARIEDAD		
5115103	18-046-008-00317-00037	62000	PASTOS PERMANENTES DE 5 O MAS AÑOS-SIN VARIEDAD	S	0,15
5115106	18-046-008-00349-00005	62000	PASTOS PERMANENTES DE 5 O MAS AÑOS-SIN VARIEDAD	S	0,01
5115107	18-046-008-00346-00005	62000	PASTOS PERMANENTES DE 5 O MAS AÑOS-SIN VARIEDAD	S	0,02
5115109	18-046-008-00273-00002	62000	PASTOS PERMANENTES DE 5 O MAS AÑOS-SIN VARIEDAD	S	0,18
5115110	18-046-008-00292-00001	62000	PASTOS PERMANENTES DE 5 O MAS AÑOS-SIN VARIEDAD	S	0,01
5115111	18-046-008-00271-00002	62000	PASTOS PERMANENTES DE 5 O MAS AÑOS-SIN VARIEDAD	S	0,04
5115112	18-046-008-00271-00003	62000	PASTOS PERMANENTES DE 5 O MAS AÑOS-SIN VARIEDAD	S	0,26
5115113	18-046-008-00317-00020	62000	PASTOS PERMANENTES DE 5 O MAS AÑOS-SIN VARIEDAD	S	0,07
5115114	18-046-008-00317-00010	62000	PASTOS PERMANENTES DE 5 O MAS AÑOS-SIN VARIEDAD	S	20,18
5115115	18-046-008-00317-00019	62000	PASTOS PERMANENTES DE 5 O MAS AÑOS-SIN VARIEDAD	S	1,54
5115116	18-046-008-00317-00013	62000	PASTOS PERMANENTES DE 5 O MAS AÑOS-SIN VARIEDAD	S	0,00
5115117	18-046-008-00310-00001	62000	PASTOS PERMANENTES DE 5 O MAS AÑOS-SIN VARIEDAD	S	0,37
5115118	18-046-008-00317-00014	62000	PASTOS PERMANENTES DE 5 O MAS AÑOS-SIN VARIEDAD	S	0,26
5115119	18-046-008-00218-00013	62000	PASTOS PERMANENTES DE 5 O MAS AÑOS-SIN VARIEDAD	S	0,36
5115121	18-046-008-00218-00012	62000	PASTOS PERMANENTES DE 5 O MAS AÑOS-SIN VARIEDAD	S	0,05
5115122	18-046-008-00263-00001	62000	PASTOS PERMANENTES DE 5 O MAS AÑOS-SIN VARIEDAD	S	0,09
5115123	18-046-008-00241-00006	62000	PASTOS PERMANENTES DE 5 O MAS AÑOS-SIN VARIEDAD	S	0,01
5115125	18-046-008-00241-00005	62000	PASTOS PERMANENTES DE 5 O MAS AÑOS-SIN VARIEDAD	S	0,02
5115127	18-046-008-00224-00001	62000	PASTOS PERMANENTES DE 5 O MAS AÑOS-SIN VARIEDAD	S	0,07
5115128	18-046-008-00226-00001	62000	PASTOS PERMANENTES DE 5 O MAS AÑOS-SIN VARIEDAD	S	0,54
5115130	18-046-008-00171-00008	62000	PASTOS PERMANENTES DE 5 O MAS AÑOS-SIN VARIEDAD	S	0,11
5115132	18-046-008-00171-00004	62000	PASTOS PERMANENTES DE 5 O MAS AÑOS-SIN VARIEDAD	S	1,29
5115137	18-046-008-00214-00001	62000	PASTOS PERMANENTES DE 5 O MAS AÑOS-SIN VARIEDAD	S	0,09
5115138	18-046-008-00122-00002	62000	PASTOS PERMANENTES DE 5 O MAS AÑOS-SIN VARIEDAD	S	16,46
5115139	18-046-008-00205-00001	62000	PASTOS PERMANENTES DE 5 O MAS AÑOS-SIN VARIEDAD	S	0,03
5115140	18-046-008-00212-00001	62000	PASTOS PERMANENTES DE 5 O MAS AÑOS-SIN VARIEDAD	S	0,04
5115143	18-046-008-00197-00001	62000	PASTOS PERMANENTES DE 5 O MAS AÑOS-SIN VARIEDAD	S	0,19
5115145	18-046-008-00173-00001	62000	PASTOS PERMANENTES DE 5 O MAS AÑOS-SIN VARIEDAD	S	0,93
5115147	18-046-008-00189-00001	62000	PASTOS PERMANENTES DE 5 O MAS AÑOS-SIN VARIEDAD	S	0,32
5115148	18-046-008-00122-00022	62000	PASTOS PERMANENTES DE 5 O MAS AÑOS-SIN VARIEDAD	S	8,36
5115157	18-046-008-00350-00009	62000	PASTOS PERMANENTES DE 5 O MAS AÑOS-SIN VARIEDAD	S	0,01
5115158	18-046-008-00350-00010	62000	PASTOS PERMANENTES DE 5 O MAS AÑOS-SIN VARIEDAD	S	0,00
5115159	18-046-008-00350-00007	62000	PASTOS PERMANENTES DE 5 O MAS AÑOS-SIN VARIEDAD	S	0,03
5115160	18-046-008-00350-00008	62000	PASTOS PERMANENTES DE 5 O MAS AÑOS-SIN VARIEDAD	S	0,01
5115161	18-046-008-00349-00008	62000	PASTOS PERMANENTES DE 5 O MAS AÑOS-SIN VARIEDAD	S	0,01
5115162	18-046-008-00364-00005	62000	PASTOS PERMANENTES DE 5 O MAS AÑOS-SIN VARIEDAD	S	0,27

(1) Con incidencias que retienen pago o deniegan el expediente.

(2) Se calcula sobre superficie declarada admisible.

(3) Aplicación del artículo 16 bis del RD 147/2023.

(4) Expediente con algunos recintos de pastos permanentes ubicados en espacios protegidos donde la carga ganadera mínima será 0,1 UGM/ha.

Puede verificar la integridad de una copia de este documento mediante la lectura del código QR adjunto o mediante el acceso a la dirección <https://ws050.juntadeandalucia.es/verificarFirma> indicando el código de VERIFICACIÓN

FIRMADO POR	RAQUEL MARIA ESPIN CRESPO	17/10/2024
VERIFICACIÓN	Pk2jmJDVJQXVSF7B6ESWF6FEMYA9VL	PÁG. 1831/3958





Recintos Determinados para el Cálculo de Garga Ganadera

REF.	REFERENCIA SIGPAC	CULTIVO	DESCRIPCIÓN CULTIVO	S/R	SUP. RESUELTA (ha)
5115163	18-046-008-00360-00002	62000	PASTOS PERMANENTES DE 5 O MAS AÑOS-SIN VARIEDAD	S	0,98
5115164	18-046-008-00361-00002	62000	PASTOS PERMANENTES DE 5 O MAS AÑOS-SIN VARIEDAD	S	0,99
5115165	18-046-008-00350-00002	62000	PASTOS PERMANENTES DE 5 O MAS AÑOS-SIN VARIEDAD	S	0,01
5115166	18-046-008-00350-00006	62000	PASTOS PERMANENTES DE 5 O MAS AÑOS-SIN VARIEDAD	S	0,02
5115167	18-046-011-00121-00001	62000	PASTOS PERMANENTES DE 5 O MAS AÑOS-SIN VARIEDAD	S	4,97
5115169	18-046-008-00718-00001	62000	PASTOS PERMANENTES DE 5 O MAS AÑOS-SIN VARIEDAD	S	0,93
5115170	18-046-008-00718-00007	62000	PASTOS PERMANENTES DE 5 O MAS AÑOS-SIN VARIEDAD	S	2,27
5115171	18-046-007-00078-00001	62000	PASTOS PERMANENTES DE 5 O MAS AÑOS-SIN VARIEDAD	S	1,05
5115172	18-046-007-00115-00001	62000	PASTOS PERMANENTES DE 5 O MAS AÑOS-SIN VARIEDAD	S	0,06
5115177	18-046-008-00431-00002	62000	PASTOS PERMANENTES DE 5 O MAS AÑOS-SIN VARIEDAD	S	0,25
5115178	18-046-008-00436-00009	62000	PASTOS PERMANENTES DE 5 O MAS AÑOS-SIN VARIEDAD	S	0,08
5115179	18-046-008-00429-00001	62000	PASTOS PERMANENTES DE 5 O MAS AÑOS-SIN VARIEDAD	S	0,01
5115180	18-046-008-00718-00006	62000	PASTOS PERMANENTES DE 5 O MAS AÑOS-SIN VARIEDAD	S	0,26
5115181	18-046-008-00711-00007	62000	PASTOS PERMANENTES DE 5 O MAS AÑOS-SIN VARIEDAD	S	7,45
5115183	18-046-008-00685-00002	62000	PASTOS PERMANENTES DE 5 O MAS AÑOS-SIN VARIEDAD	S	0,20
5115184	18-046-008-00711-00006	62000	PASTOS PERMANENTES DE 5 O MAS AÑOS-SIN VARIEDAD	S	0,20
5115185	18-046-008-00685-00003	62000	PASTOS PERMANENTES DE 5 O MAS AÑOS-SIN VARIEDAD	S	0,63
5115186	18-046-008-00685-00001	62000	PASTOS PERMANENTES DE 5 O MAS AÑOS-SIN VARIEDAD	S	1,23
5115187	18-046-008-00376-00001	62000	PASTOS PERMANENTES DE 5 O MAS AÑOS-SIN VARIEDAD	S	0,13
5115188	18-046-008-00391-00003	62000	PASTOS PERMANENTES DE 5 O MAS AÑOS-SIN VARIEDAD	S	1,90
5115189	18-046-007-00119-00001	62000	PASTOS PERMANENTES DE 5 O MAS AÑOS-SIN VARIEDAD	S	3,82
5115190	18-046-008-00374-00005	62000	PASTOS PERMANENTES DE 5 O MAS AÑOS-SIN VARIEDAD	S	0,14
5115191	18-046-008-00374-00006	62000	PASTOS PERMANENTES DE 5 O MAS AÑOS-SIN VARIEDAD	S	1,16
5115192	18-046-008-00364-00006	62000	PASTOS PERMANENTES DE 5 O MAS AÑOS-SIN VARIEDAD	S	0,81
5115193	18-046-008-00368-00004	62000	PASTOS PERMANENTES DE 5 O MAS AÑOS-SIN VARIEDAD	S	0,01
5115194	18-046-008-00416-00009	62000	PASTOS PERMANENTES DE 5 O MAS AÑOS-SIN VARIEDAD	S	0,43
5115195	18-046-008-00416-00010	62000	PASTOS PERMANENTES DE 5 O MAS AÑOS-SIN VARIEDAD	S	2,50
5115196	18-046-008-00409-00013	62000	PASTOS PERMANENTES DE 5 O MAS AÑOS-SIN VARIEDAD	S	0,93
5115197	18-046-008-00414-00001	62000	PASTOS PERMANENTES DE 5 O MAS AÑOS-SIN VARIEDAD	S	0,03
5115198	18-046-008-00400-00025	62000	PASTOS PERMANENTES DE 5 O MAS AÑOS-SIN VARIEDAD	S	0,17
5115199	18-046-008-00402-00004	62000	PASTOS PERMANENTES DE 5 O MAS AÑOS-SIN VARIEDAD	S	0,43
5115200	18-046-008-00409-00010	62000	PASTOS PERMANENTES DE 5 O MAS AÑOS-SIN VARIEDAD	S	0,55
5115201	18-046-008-00395-00003	62000	PASTOS PERMANENTES DE 5 O MAS AÑOS-SIN VARIEDAD	S	0,09
5115202	18-046-008-00400-00023	62000	PASTOS PERMANENTES DE 5 O MAS AÑOS-SIN VARIEDAD	S	1,80
5115203	18-046-008-00400-00001	62000	PASTOS PERMANENTES DE 5 O MAS AÑOS-SIN VARIEDAD	S	0,57
5115204	18-046-008-00400-00017	62000	PASTOS PERMANENTES DE 5 O MAS AÑOS-SIN VARIEDAD	S	1,34
6859638	18-046-008-00241-00001	62000	PASTOS PERMANENTES DE 5 O MAS AÑOS-SIN VARIEDAD	S	0,01

(1) Con incidencias que retienen pago o deniegan el expediente.

(2) Se calcula sobre superficie declarada admisible.

(3) Aplicación del artículo 16 bis del RD 147/2023.

(4) Expediente con algunos recintos de pastos permanentes ubicados en espacios protegidos donde la carga ganadera mínima será 0,1 UGM/ha.

Puede verificar la integridad de una copia de este documento mediante la lectura del código QR adjunto o mediante el acceso a la dirección <https://ws050.juntadeandalucia.es/verificarFirma> indicando el código de VERIFICACIÓN

FIRMADO POR	RAQUEL MARIA ESPIN CRESPO	17/10/2024
VERIFICACIÓN	Pk2jmJDVJQXVSF7B6ESWF6FEMYA9VL	PÁG. 1832/3958





Recintos Determinados para el Cálculo de Garga Ganadera

REF.	REFERENCIA SIGPAC	CULTIVO	DESCRIPCIÓN CULTIVO	S/R	SUP. RESUELTA (ha)
6859639	18-046-008-00241-00002	62000	PASTOS PERMANENTES DE 5 O MAS AÑOS-SIN VARIEDAD	S	0,03

(1) Con incidencias que retienen pago o deniegan el expediente.

(2) Se calcula sobre superficie declarada admisible.

(3) Aplicación del artículo 16 bis del RD 147/2023.

(4) Expediente con algunos recintos de pastos permanentes ubicados en espacios protegidos donde la carga ganadera mínima será 0,1 UGM/ha.

Puede verificar la integridad de una copia de este documento mediante la lectura del código QR adjunto o mediante el acceso a la dirección <https://ws050.juntadeandalucia.es/verificarFirma> indicando el código de VERIFICACIÓN

FIRMADO POR	RAQUEL MARIA ESPIN CRESPO	17/10/2024
VERIFICACIÓN	Pk2jmJDVJQXVSF7B6ESWF6FEMYA9VL	PÁG. 1833/3958





APELLIDOS Y NOMBRE / RAZÓN SOCIAL

YESTE MESA RAFAEL

NIF

****1538*

EXPEDIENTE

1031967

RESOLUCIÓN

DENEGACIÓN DE LA AYUDA

DATOS DE MANTENIMIENTO UNIDADES

GRUPO DE PAGO

ZONAS DE LIMITACIONES NATURALES

Sup. Dec. Admisible

0,00

Sup. Resuelta

0,00

Sobredecl.

0,00

% Sobredecl.

0,00

RESUMEN DE PAGOS

IMPORTE (Euros)

	RESUELTO	FEADER	MAPA	CAPADR
A pagar	0,00	0,00	0,00	0,00

APLICACIÓN DE REDUCCIONES Y PENALIZACIONES (%)

Criterios de subvencionabilidad (1)	Presentación tardía	Omisión declaración	Condicionalidad
100,00	0,00	0,00	0,00

IMPORTE (Euros)

Calculado(2)	Reducción	Penalización	Reducción Penalización (3)	Penalización adicional	Resuelto	FEADER	MAPA	CAPADR
0,00 €	0,00 €	0,00 €	0,00 €	0,00 €	0,00 €	0,00 €	0,00 €	0,00 €
Importe Unitario:	54,00 €	Nuevo Importe Unitario:	0,00 €					

RECINTOS PROPUESTOS

REF.	REFERENCIA SIGPAC	CULTIVO	S/R	USO SIGPAC	Sup. Dec. admisible	Sup. Campo	Sup. Determ.	Sup. Resuelta
170000003496444	18-174-003-00372-0001	OLIVAR	S		1,29		1,29	1,29
170000003496445	18-174-003-00373-0002	OLIVAR	S		1,29		1,29	1,29

INCIDENCIAS

INCIDENCIA DESCRIPCIÓN

2454	Solicitante de intervención 6613 cuyo regimen de afiliación a la SS no es ni el sistema especial agrario(cuenta ajena) ni autonomo con actividad agraria.
74018	Productor que no es agricultor a título principal, según los datos del ejercicio fiscal n-1 y seguridad socia.
74053	Importe inferior a 100 Euros

(1) Con incidencias que retienen pago o deniegan el expediente.

(2) Se calcula sobre superficie declarada admisible.

(3) Aplicación del artículo 16 bis del RD 147/2023.

(4) Expediente con algunos recintos de pastos permanentes ubicados en espacios protegidos donde la carga ganadera mínima será 0,1 UGM/ha.

Puede verificar la integridad de una copia de este documento mediante la lectura del código QR adjunto o mediante el acceso a la dirección <https://ws050.juntadeandalucia.es/verificarFirma> indicando el código de VERIFICACIÓN

FIRMADO POR	RAQUEL MARIA ESPIN CRESPO	17/10/2024
VERIFICACIÓN	Pk2jmJDVJQXVSF7B6ESWF6FEMYA9VL	PÁG. 1834/3958





APELLIDOS Y NOMBRE / RAZÓN SOCIAL

ZAFRA LOZANO RAQUEL

NIF

****7975*

EXPEDIENTE

1247805

RESOLUCIÓN

DENEGACIÓN DE LA AYUDA

DATOS DE MANTENIMIENTO UNIDADES

GRUPO DE PAGO

ZONAS DE LIMITACIONES NATURALES

Sup. Dec. Admisible

0,00

Sup. Resuelta

0,00

Sobredecl.

0,00

% Sobredecl.

0,00

RESUMEN DE PAGOS

IMPORTE (Euros)

	RESUELTO	FEADER	MAPA	CAPADR
A pagar	0,00	0,00	0,00	0,00

APLICACIÓN DE REDUCCIONES Y PENALIZACIONES (%)

Criterios de subvencionabilidad (1)	Presentación tardía	Omisión declaración	Condicionalidad
100,00	0,00	0,00	0,00

IMPORTE (Euros)

Calculado(2)	Reducción	Penalización	Reducción Penalización (3)	Penalización adicional	Resuelto	FEADER	MAPA	CAPADR
0,00 €	0,00 €	0,00 €	0,00 €	0,00 €	0,00 €	0,00 €	0,00 €	0,00 €
Importe Unitario:	54,00 €	Nuevo Importe Unitario:	0,00 €					

RECINTOS PROPUESTOS

REF.	REFERENCIA SIGPAC	CULTIVO	S/R	USO SIGPAC	Sup. Dec. admisible	Sup. Campo	Sup. Determ.	Sup. Resuelta
-1475142	18-202-044-00054-0003	OLIVAR	S		2,30		2,30	2,30
-1475141	18-202-044-00054-0003	OLIVAR	S		1,70		1,70	1,70
-1475140	18-202-044-00054-0003	OLIVAR	S		0,62		0,62	0,62
-1475139	18-202-043-00256-0001	OLIVAR	S		3,05		3,05	3,05
-489131	18-202-044-00054-0003	OLIVAR	S		2,95		2,95	2,95
-489126	18-202-043-00256-0004	ALMENDROS	S		2,98		2,98	2,98
-489125	18-202-043-00256-0003	ALMENDROS	S		1,40		1,40	1,40
-489123	18-202-043-00256-0001	OLIVAR	S		11,17		11,17	11,17
-489119	18-202-043-00029-0003	OLIVAR	S		4,77		4,77	4,77
-489118	18-202-043-00029-0002	ALMENDROS	S		0,73		0,73	0,73
170000006022026	18-107-031-00009-0001	OLIVAR	S		1,20		1,20	1,20
170000006022029	18-107-031-00010-0001	OLIVAR	S		0,39		0,39	0,39

INCIDENCIAS

INCIDENCIA DESCRIPCIÓN

2454	Solicitante de intervención 6613 cuyo regimen de afiliacion a la SS no es ni el sistema especial agrario(cuenta ajena) ni autonomo con actividad agraria.
74018	Productor que no es agricultor a título principal, según los datos del ejercicio fiscal n-1 y seguridad socia.
74053	Importe inferior a 100 Euros

(1) Con incidencias que retienen pago o deniegan el expediente.

(2) Se calcula sobre superficie declarada admisible.

(3) Aplicación del artículo 16 bis del RD 147/2023.

(4) Expediente con algunos recintos de pastos permanentes ubicados en espacios protegidos donde la carga ganadera mínima será 0,1 UGM/ha.

Puede verificar la integridad de una copia de este documento mediante la lectura del código QR adjunto o mediante el acceso a la dirección <https://ws050.juntadeandalucia.es/verificarFirma> indicando el código de VERIFICACIÓN

FIRMADO POR

RAQUEL MARIA ESPIN CRESPO

17/10/2024

VERIFICACIÓN

Pk2jmJDVJQXVSF7B6ESWF6FEMYA9VL

PÁG. 1835/3958





APELLIDOS Y NOMBRE / RAZÓN SOCIAL

ZAMORA SILLERO JOSE

NIF

****3656*

EXPEDIENTE

1010425

RESOLUCIÓN

DENEGACIÓN DE LA AYUDA

DATOS DE MANTENIMIENTO UNIDADES

GRUPO DE PAGO

ZONAS DE LIMITACIONES NATURALES

Sup. Dec. Admisible

0,00

Sup. Resuelta

0,00

Sobredecl.

0,00

% Sobredecl.

0,00

RESUMEN DE PAGOS

	IMPORTE (Euros)			
	RESUELTO	FEADER	MAPA	CAPADR
A pagar	0,00	0,00	0,00	0,00

APLICACIÓN DE REDUCCIONES Y PENALIZACIONES (%)

Crterios de subvencionabilidad (1)	Presentación tardía	Omisión declaración	Condicionalidad
100,00	0,00	0,00	0,00

IMPORTE (Euros)

Calculado(2)	Reducción	Penalización	Reducción Penalización (3)	Penalización adicional	Resuelto	FEADER	MAPA	CAPADR
0,00 €	0,00 €	0,00 €	0,00 €	0,00 €	0,00 €	0,00 €	0,00 €	0,00 €
Importe Unitario:	54,00 €	Nuevo Importe Unitario:	0,00 €					

RECINTOS PROPUESTOS

REF.	REFERENCIA SIGPAC	CULTIVO	S/R	USO SIGPAC	Sup. Dec. admisible	Sup. Campo	Sup. Determ.	Sup. Resuelta
170000002698726	18-174-003-00049-0001	OLIVAR	S		0,11		0,11	0,11
170000002698728	18-174-003-00051-0001	OLIVAR	S		0,07		0,07	0,07
170000002698729	18-174-003-00105-0001	OLIVAR	S		0,07		0,07	0,07
170000002698730	18-174-003-00302-0004	OLIVAR	S		7,47		7,47	7,47
170000002698731	18-174-003-00304-0004	OLIVAR	S		0,02		0,02	0,02
170000002698732	18-174-003-09011-0009	OLIVAR	S		0,04		0,04	0,04
170000002698733	18-174-003-00301-0001	OLIVAR	S		0,50		0,50	0,50
170000002698735	18-174-003-00379-0002	OLIVAR	S		0,30		0,30	0,30
170000002698736	18-174-003-00302-0002	OLIVAR	S		0,03		0,03	0,03
170000002698737	18-174-003-00300-0001	OLIVAR	S		3,21		3,21	3,21
170000002698738	18-174-003-09011-0007	OLIVAR	S		0,03		0,03	0,03

INCIDENCIAS

INCIDENCIA DESCRIPCIÓN

2454	Solicitante de intervención 6613 cuyo regimen de afiliación a la SS no es ni el sistema especial agrario(cuenta ajena) ni autonomo con actividad agraria.
74018	Productor que no es agricultor a título principal, según los datos del ejercicio fiscal n-1 y seguridad socia.
74053	Importe inferior a 100 Euros

(1) Con incidencias que retienen pago o deniegan el expediente.

(2) Se calcula sobre superficie declarada admisible.

(3) Aplicación del artículo 16 bis del RD 147/2023.

(4) Expediente con algunos recintos de pastos permanentes ubicados en espacios protegidos donde la carga ganadera mínima será 0,1 UGM/ha.

Puede verificar la integridad de una copia de este documento mediante la lectura del código QR adjunto o mediante el acceso a la dirección <https://ws050.juntadeandalucia.es/verificarFirma> indicando el código de VERIFICACIÓN

FIRMADO POR

RAQUEL MARIA ESPIN CRESPO

17/10/2024

VERIFICACIÓN

Pk2jmJDVJQXVSF7B6ESWF6FEMYA9VL

PÁG. 1836/3958





HUELVA

APELLIDOS Y NOMBRE / RAZÓN SOCIAL

ACCION NAVARRO ENRIQUE

NIF

***9745*

EXPEDIENTE

1152560

RESOLUCIÓN

DENEGACIÓN DE LA AYUDA

DATOS DE MANTENIMIENTO UNIDADES

GRUPO DE PAGO

ZONAS DE LIMITACIONES NATURALES

**Sup. Dec.
Admisible**

0,00

**Sup.
Resuelta**

0,00

Sobredecl.

0,00

% Sobredecl.

0,00

RESUMEN DE PAGOS

	IMPORTE (Euros)			
	RESUELTO	FEADER	MAPA	CAPADR
A pagar	0,00	0,00	0,00	0,00

APLICACIÓN DE REDUCCIONES Y PENALIZACIONES (%)

Criterios de subvencionabilidad (1)	Presentación tardía	Omisión declaración	Condicionalidad
100,00	0,00	0,00	0,00

IMPORTE (Euros)

Calculado(2)	Reducción	Penalización	Reducción Penalización (3)	Penalización adicional	Resuelto	FEADER	MAPA	CAPADR
0,00 €	0,00 €	0,00 €	0,00 €	0,00 €	0,00 €	0,00 €	0,00 €	0,00 €
Importe Unitario:	54,00 €	Nuevo Importe Unitario:	0,00 €					

INCIDENCIAS

INCIDENCIA DESCRIPCIÓN

- 8227 Control por Monitorización sin respuesta por parte del productor y, por tanto, sin Juicio Experto de campo.
Recinto:21-008-005-00016-00001 Cultivo:63000 PASTOS DE MENOS DE 5 AÑOS-SIN VARIEDAD
- 74051 Solicitante de intervención 6613, que no declara ningun recinto en zona desfavorecida.
- 74053 Importe inferior a 100 Euros
- 74336 Recinto con uso declarado o cultivo declarado NO válido
Recinto:21-008-007-00171-00004 Cultivo:358000 MEZCLA DE FORESTALES-SIN VARIEDAD Secano Uso Sigpac:FO
Recinto:21-008-007-00262-00001 Cultivo:358000 MEZCLA DE FORESTALES-SIN VARIEDAD Secano Uso Sigpac:FO
Recinto:21-025-008-00089-00005 Cultivo:358000 MEZCLA DE FORESTALES-SIN VARIEDAD Secano Uso Sigpac:FO

(1) Con incidencias que retienen pago o deniegan el expediente.

(2) Se calcula sobre superficie declarada admisible.

(3) Aplicación del artículo 16 bis del RD 147/2023.

(4) Expediente con algunos recintos de pastos permanentes ubicados en espacios protegidos donde la carga ganadera mínima será 0,1 UGM/ha.

Puede verificar la integridad de una copia de este documento mediante la lectura del código QR adjunto o mediante el acceso a la dirección <https://ws050.juntadeandalucia.es/verificarFirma> indicando el código de VERIFICACIÓN

FIRMADO POR

RAQUEL MARIA ESPIN CRESPO

17/10/2024

VERIFICACIÓN

Pk2jmJDVJQXVSF7B6ESWF6FEMYA9VL

PÁG. 1837/3958





APELLIDOS Y NOMBRE / RAZÓN SOCIAL

AGUIAR REINA PATRICIA

NIF
****0018*

EXPEDIENTE
1128830

RESOLUCIÓN
DENEGACIÓN DE LA AYUDA

DATOS DE MANTENIMIENTO UNIDADES

GRUPO DE PAGO	Sup. Dec. Admisible	Sup. Resuelta	Sobredecl.	% Sobredecl.
ZONAS DE LIMITACIONES NATURALES	0,00	0,00	0,00	0,00

RESUMEN DE PAGOS

	IMPORTE (Euros)			
	RESUELTO	FEADER	MAPA	CAPADR
A pagar	0,00	0,00	0,00	0,00

APLICACIÓN DE REDUCCIONES Y PENALIZACIONES (%)

Criterios de subvencionabilidad (1)	Presentación tardía	Omisión declaración	Condicionabilidad
100,00	0,00	0,00	0,00

IMPORTE (Euros)

Calculado(2)	Reducción	Penalización	Reducción Penalización (3)	Penalización adicional	Resuelto	FEADER	MAPA	CAPADR
0,00 €	0,00 €	0,00 €	0,00 €	0,00 €	0,00 €	0,00 €	0,00 €	0,00 €
Importe Unitario:	54,00 €	Nuevo Importe Unitario:	0,00 €					

RECINTOS PROPUESTOS

REF.	REFERENCIA SIGPAC	CULTIVO	S/R	USO SIGPAC	Sup. Dec. admisible	Sup. Campo	Sup. Determ.	Sup. Resuelta
-1624344	21-002-004-00003-0003	BARBECHO TRADICIONAL	S		1,76		1,76	1,76
1700000006938770	21-002-004-00003-0003	FRAMBUESAS	S		1,01		1,01	1,01

INCIDENCIAS

INCIDENCIA DESCRIPCIÓN

74018	Productor que no es agricultor a título principal, según los datos del ejercicio fiscal n-1 y seguridad socia.
74053	Importe inferior a 100 Euros

Datos considerados para el Cálculo de la Carga Ganadera del expediente

Superficie determinada para Cálculo Carga Ganadera: 0,00 ha
Carga Ganadera del Expediente: 0,00 ugm/ha

Incidencias de carga ganadera

INCIDENCIA DESCRIPCIÓN

86132	Recinto superficie forrajera que no realiza la actividad de producción de pastoreo. Recinto:21-002-004-00003-00003 Cultivo:20000 BARBECHO TRADICIONAL-SIN VARIEDAD Secano
-------	--

(1) Con incidencias que retienen pago o deniegan el expediente.

(2) Se calcula sobre superficie declarada admisible.

(3) Aplicación del artículo 16 bis del RD 147/2023.

(4) Expediente con algunos recintos de pastos permanentes ubicados en espacios protegidos donde la carga ganadera mínima será 0,1 UGM/ha.

Puede verificar la integridad de una copia de este documento mediante la lectura del código QR adjunto o mediante el acceso a la dirección <https://ws050.juntadeandalucia.es/verificarFirma> indicando el código de VERIFICACIÓN

FIRMADO POR	RAQUEL MARIA ESPIN CRESPO	17/10/2024	
VERIFICACIÓN	Pk2jmJDVJQXVSF7B6ESWF6FEMYA9VL	PÁG. 1838/3958	



APELLIDOS Y NOMBRE / RAZÓN SOCIAL

ALCAIDE RODRIGUEZ JAVIER

NIF

****1907*

EXPEDIENTE

1284532

RESOLUCIÓN

DENEGACIÓN DE LA AYUDA

DATOS DE MANTENIMIENTO UNIDADES

GRUPO DE PAGO	Sup. Dec. Admisible	Sup. Resuelta	Sobredecl.	% Sobredecl.
ZONAS DE LIMITACIONES NATURALES	1,52	0,00	1,52	100,00

RESUMEN DE PAGOS

	IMPORTE (Euros)			
	RESUELTO	FEADER	MAPA	CAPADR
A pagar	0,00	0,00	0,00	0,00

APLICACIÓN DE REDUCCIONES Y PENALIZACIONES (%)

Criterios de subvencionabilidad (1)	Presentación tardía	Omisión declaración	Condicionidad
100,00	0,00	0,00	0,00

IMPORTE (Euros)

Calculado(2)	Reducción	Penalización	Reducción Penalización (3)	Penalización adicional	Resuelto	FEADER	MAPA	CAPADR
82,08 €	82,08 €	0,00 €	0,00 €	82,08 €	0,00 €	0,00 €	0,00 €	0,00 €
Importe Unitario:	54,00 €	Nuevo Importe Unitario:	54,00 €					

RECINTOS PROPUESTOS

REF.	REFERENCIA SIGPAC	CULTIVO	S/R	USO SIGPAC	Sup. Dec. admisible	Sup. Campo	Sup. Determ.	Sup. Resuelta
-1628368	21-072-012-00094-0001	BARBECHO TRADICIONAL	S		0,16		0,16	0,00
6956118	21-072-012-00094-0001	FRAMBUESAS	R		0,06		0,06	0,00
6956119	21-072-012-00093-0004	FRAMBUESAS	R		0,03		0,03	0,00
6956120	21-072-012-00094-0004	FRAMBUESAS	R		0,08		0,08	0,00
6956121	21-072-012-00094-0002	FRAMBUESAS	R		0,19		0,19	0,00
6956122	21-072-012-00095-0003	BARBECHO TRADICIONAL	S		0,06		0,06	0,00
6956123	21-072-012-00095-0001	FRAMBUESAS	R		0,42		0,42	0,00
6956125	21-072-012-00093-0001	FRAMBUESAS	R		0,33		0,33	0,00
6956127	21-072-012-00095-0005	FRAMBUESAS	R		0,15		0,15	0,00
6956128	21-072-012-00093-0003	FRAMBUESAS	R		0,04		0,04	0,00

(1) Con incidencias que retienen pago o deniegan el expediente.

(2) Se calcula sobre superficie declarada admisible.

(3) Aplicación del artículo 16 bis del RD 147/2023.

(4) Expediente con algunos recintos de pastos permanentes ubicados en espacios protegidos donde la carga ganadera mínima será 0,1 UGM/ha.

Puede verificar la integridad de una copia de este documento mediante la lectura del código QR adjunto o mediante el acceso a la dirección <https://ws050.juntadeandalucia.es/verificarFirma> indicando el código de VERIFICACIÓN

FIRMADO POR

RAQUEL MARIA ESPIN CRESPO

17/10/2024

VERIFICACIÓN

Pk2jmJDVJQXVSF7B6ESWF6FEMYA9VL

PÁG. 1839/3958





INCIDENCIAS

INCIDENCIA DESCRIPCIÓN

3790	Recinto declarado inactivo Recinto:21-072-012-00093-00001 Cultivo: - Recinto:21-072-012-00093-00002 Cultivo: - Recinto:21-072-012-00093-00003 Cultivo: - Recinto:21-072-012-00093-00004 Cultivo: - Recinto:21-072-012-00094-00001 Cultivo: - Recinto:21-072-012-00094-00002 Cultivo: - Recinto:21-072-012-00094-00004 Cultivo: - Recinto:21-072-012-00095-00001 Cultivo: - Recinto:21-072-012-00095-00003 Cultivo: - Recinto:21-072-012-00095-00005 Cultivo: - Recinto:21-072-012-00096-00001 Cultivo: - Recinto:21-072-012-00096-00002 Cultivo: -
8227	Control por Monitorización sin respuesta por parte del productor y, por tanto, sin Juicio Experto de campo. Recinto:21-072-012-00095-00002 Cultivo:20000 BARBECHO TRADICIONAL-SIN VARIEDAD
74053	Importe inferior a 100 Euros
74336	Recinto con uso declarado o cultivo declarado NO válido Recinto:21-072-012-00095-00002 Cultivo:20000 BARBECHO TRADICIONAL-SIN VARIEDAD Secano Uso Sigpac:FO
86119	Carga ganadera NO cumple con el valor mínimo de 0,2 UGM/ha. Recinto:21-072-012-00093-00002 Cultivo:62000 PASTOS PERMANENTES DE 5 O MAS AÑOS-SIN VARIEDAD Secano Carga Ganadera:0 Recinto:21-072-012-00096-00001 Cultivo:62000 PASTOS PERMANENTES DE 5 O MAS AÑOS-SIN VARIEDAD Secano Carga Ganadera:0 Recinto:21-072-012-00096-00002 Cultivo:62000 PASTOS PERMANENTES DE 5 O MAS AÑOS-SIN VARIEDAD Secano Carga Ganadera:0
86122	Recinto superficie forrajera que realiza la actividad de producción de pastoreo y no declara el o los códigos del Registro de Explotaciones Ganaderas de Andalucía, REGA. Recinto:21-072-012-00093-00002 Cultivo:62000 PASTOS PERMANENTES DE 5 O MAS AÑOS-SIN VARIEDAD Secano Recinto:21-072-012-00096-00001 Cultivo:62000 PASTOS PERMANENTES DE 5 O MAS AÑOS-SIN VARIEDAD Secano Recinto:21-072-012-00096-00002 Cultivo:62000 PASTOS PERMANENTES DE 5 O MAS AÑOS-SIN VARIEDAD Secano
86124	Recinto de forrajera para Cálculo de Carga Ganadera que No pertenece a Explotación. Recinto:21-072-012-00093-00002 Cultivo:62000 PASTOS PERMANENTES DE 5 O MAS AÑOS-SIN VARIEDAD Secano Recinto:21-072-012-00096-00001 Cultivo:62000 PASTOS PERMANENTES DE 5 O MAS AÑOS-SIN VARIEDAD Secano Recinto:21-072-012-00096-00002 Cultivo:62000 PASTOS PERMANENTES DE 5 O MAS AÑOS-SIN VARIEDAD Secano

Datos considerados para el Cálculo de la Carga Ganadera del expediente

Superficie determinada para Cálculo Carga Ganadera: 0,00 ha
 Carga Ganadera del Expediente: 0,00 ugm/ha

Incidencias de carga ganadera

INCIDENCIA DESCRIPCIÓN

3790	Recinto declarado inactivo Recinto:21-072-012-00094-00001 Cultivo: - Recinto:21-072-012-00095-00003 Cultivo: - Recinto:21-072-012-00096-00001 Cultivo: - Recinto:21-072-012-00093-00002 Cultivo: - Recinto:21-072-012-00096-00002 Cultivo: -
8227	Control por Monitorización sin respuesta por parte del productor y, por tanto, sin Juicio Experto de campo. Recinto:21-072-012-00095-00002 Cultivo:20000 BARBECHO TRADICIONAL-SIN VARIEDAD
86122	Recinto superficie forrajera que realiza la actividad de producción de pastoreo y no declara el o los códigos del Registro de Explotaciones Ganaderas de Andalucía, REGA. Recinto:21-072-012-00096-00001 Cultivo:62000 PASTOS PERMANENTES DE 5 O MAS AÑOS-SIN VARIEDAD Secano Recinto:21-072-012-00093-00002 Cultivo:62000 PASTOS PERMANENTES DE 5 O MAS AÑOS-SIN VARIEDAD Secano Recinto:21-072-012-00096-00002 Cultivo:62000 PASTOS PERMANENTES DE 5 O MAS AÑOS-SIN VARIEDAD Secano

(1) Con incidencias que retienen pago o deniegan el expediente.

(2) Se calcula sobre superficie declarada admisible.

(3) Aplicación del artículo 16 bis del RD 147/2023.

(4) Expediente con algunos recintos de pastos permanentes ubicados en espacios protegidos donde la carga ganadera mínima será 0,1 UGM/ha.

Puede verificar la integridad de una copia de este documento mediante la lectura del código QR adjunto o mediante el acceso a la dirección <https://ws050.juntadeandalucia.es/verificarFirma> indicando el código de VERIFICACIÓN

FIRMADO POR	RAQUEL MARIA ESPIN CRESPO	17/10/2024	
VERIFICACIÓN	Pk2jmJDVJQXVSF7B6ESWF6FEMYA9VL	PÁG. 1840/3958	



86124	Recinto de forrajera para Cálculo de Carga Ganadera que No pertenece a Explotación. Recinto:21-072-012-00096-00001 Cultivo:62000 PASTOS PERMANENTES DE 5 O MAS AÑOS-SIN VARIEDAD Secano Recinto:21-072-012-00093-00002 Cultivo:62000 PASTOS PERMANENTES DE 5 O MAS AÑOS-SIN VARIEDAD Secano Recinto:21-072-012-00096-00002 Cultivo:62000 PASTOS PERMANENTES DE 5 O MAS AÑOS-SIN VARIEDAD Secano
86128	Recinto de Forrajeras que no ha contabilizado para Carga Ganadera por no tener una explotación válida para el cálculo de la Carga Ganadera Recinto:21-072-012-00096-00001 Cultivo:62 PASTOS PERMANENTES DE 5 O MAS AÑOS- Recinto:21-072-012-00093-00002 Cultivo:62 PASTOS PERMANENTES DE 5 O MAS AÑOS- Recinto:21-072-012-00096-00002 Cultivo:62 PASTOS PERMANENTES DE 5 O MAS AÑOS-
86132	Recinto superficie forrajera que no realiza la actividad de producción de pastoreo. Recinto:21-072-012-00094-00001 Cultivo:20000 BARBECHO TRADICIONAL-SIN VARIEDAD Secano Recinto:21-072-012-00095-00003 Cultivo:20000 BARBECHO TRADICIONAL-SIN VARIEDAD Secano Recinto:21-072-012-00095-00002 Cultivo:20000 BARBECHO TRADICIONAL-SIN VARIEDAD Secano

(1) Con incidencias que retienen pago o deniegan el expediente.

(2) Se calcula sobre superficie declarada admisible.

(3) Aplicación del artículo 16 bis del RD 147/2023.

(4) Expediente con algunos recintos de pastos permanentes ubicados en espacios protegidos donde la carga ganadera mínima será 0,1 UGM/ha.

Puede verificar la integridad de una copia de este documento mediante la lectura del código QR adjunto o mediante el acceso a la dirección <https://ws050.juntadeandalucia.es/verificarFirma> indicando el código de VERIFICACIÓN

FIRMADO POR	RAQUEL MARIA ESPIN CRESPO	17/10/2024
VERIFICACIÓN	Pk2jmJDVJQXVSF7B6ESWF6FEMYA9VL	PÁG. 1841/3958





APELLIDOS Y NOMBRE / RAZÓN SOCIAL

BAÑEZ GARCIA EDUARDO

NIF

****6678*

EXPEDIENTE

1210036

RESOLUCIÓN

DENEGACIÓN DE LA AYUDA

DATOS DE MANTENIMIENTO UNIDADES

GRUPO DE PAGO

ZONAS DE LIMITACIONES NATURALES

**Sup. Dec.
Admisible**

0,00

**Sup.
Resuelta**

0,00

Sobredecl.

0,00

% Sobredecl.

0,00

RESUMEN DE PAGOS

	IMPORTE (Euros)			
	RESUELTO	FEADER	MAPA	CAPADR
A pagar	0,00	0,00	0,00	0,00

APLICACIÓN DE REDUCCIONES Y PENALIZACIONES (%)

Crterios de subvencionabilidad (1)	Presentación tardía	Omisión declaración	Condicionalidad
100,00	0,00	1,00	0,00

IMPORTE (Euros)

Calculado(2)	Reducción	Penalización	Reducción adicional (3)	Penalización adicional	Resuelto	FEADER	MAPA	CAPADR
0,00 €	0,00 €	0,00 €	0,00 €	0,00 €	0,00 €	0,00 €	0,00 €	0,00 €
Importe Unitario:	54,00 €	Nuevo Importe Unitario:	0,00 €					

RECINTOS PROPUESTOS

REF.	REFERENCIA SIGPAC	CULTIVO	S/R	USO SIGPAC	Sup. Dec. admisible	Sup. Campo	Sup. Determ.	Sup. Resuelta
-1604533	21-035-031-00002-0037	BARBECHO TRADICIONAL	S		112,91		112,91	112,91
-1602887	21-002-004-00003-0002	FRAMBUESAS	S		1,12		1,12	1,12
-1373569	21-002-004-00003-0016	FRAMBUESAS	S		0,60		0,60	0,60
-1373252	21-002-004-00003-0022	FRAMBUESAS	R		0,33		0,33	0,33
-1373251	21-002-004-00003-0021	FRAMBUESAS	R		0,07		0,07	0,07
-1373249	21-002-004-00003-0017	FRAMBUESAS	R		0,60		0,60	0,60
-1147682	21-002-004-00003-0001	FRAMBUESAS	R		0,86		0,86	0,86
-1143565	21-002-004-00003-0011	FRUTOS DEL BOSQUE	R		0,42		0,42	0,42
6950698	21-002-004-00030-0001	FRUTOS DEL BOSQUE	S		0,66		0,66	0,60

INCIDENCIAS

INCIDENCIA DESCRIPCIÓN

256	Solicitud con recintos no declarados en campaña actual con una reducción por omisión de superficie superior al 3% CÓDIGO PARA EL PORCENTAJE DE REDUCCIÓN POR OMISIÓN QUE CORRESPONDE A LA SOLICITUD:1
4272	Verifica que las líneas de declaración de las Solicitudes Únicas no tienen solapes con la capa de Retroactividad Gráfica (ambas de la misma campaña) a nivel de expediente/línea de declaración gráfica de la solicitud. Recinto:21-002-004-00030-00001 Cultivo: - Agregado de la referencia del recinto.:0 Zona de la referencia del recinto.:0 Superficie solapada.:0,06 Id. Incid.:98010884
74018	Productor que no es agricultor a título principal, según los datos del ejercicio fiscal n-1 y seguridad socia.
74053	Importe inferior a 100 Euros

Datos considerados para el Cálculo de la Carga Ganadera del expediente

Superficie determinada para Cálculo Carga Ganadera: 0,00 ha

Carga Ganadera del Expediente: 0,00 ugm/ha

(1) Con incidencias que retienen pago o deniegan el expediente.

(2) Se calcula sobre superficie declarada admisible.

(3) Aplicación del artículo 16 bis del RD 147/2023.

(4) Expediente con algunos recintos de pastos permanentes ubicados en espacios protegidos donde la carga ganadera mínima será 0,1 UGM/ha.

Puede verificar la integridad de una copia de este documento mediante la lectura del código QR adjunto o mediante el acceso a la dirección <https://ws050.juntadeandalucia.es/verificarFirma> indicando el código de VERIFICACIÓN

FIRMADO POR

RAQUEL MARIA ESPIN CRESPO

17/10/2024

VERIFICACIÓN

Pk2jmJDVJQXVSF7B6ESWF6FEMYA9VL

PÁG. 1842/3958





Incidencias de carga ganadera

INCIDENCIA DESCRIPCIÓN

- 452 Actividad agraria declarada en un recinto no compatible con el uso PA, PR o PS asignado en SIGPAC para ese recinto.
Recinto:21-035-031-00002-00027 Cultivo:62000 PASTOS PERMANENTES DE 5 O MAS AÑOS-SIN VARIEDAD Secano USO ASIGNADO EN SIGPAC:PS
Recinto:21-035-031-00002-00043 Cultivo:62000 PASTOS PERMANENTES DE 5 O MAS AÑOS-SIN VARIEDAD Secano USO ASIGNADO EN SIGPAC:PS
- 86128 Recinto de Forrajeras que no ha contabilizado para Carga Ganadera por no tener una explotación válida para el cálculo de la Carga Ganadera
Recinto:21-035-031-00002-00027 Cultivo:62 PASTOS PERMANENTES DE 5 O MAS AÑOS-
Recinto:21-035-031-00002-00043 Cultivo:62 PASTOS PERMANENTES DE 5 O MAS AÑOS-
- 86132 Recinto superficie forrajera que no realiza la actividad de producción de pastoreo.
Recinto:21-035-031-00002-00037 Cultivo:20000 BARBECHO TRADICIONAL-SIN VARIEDAD Secano
- 86133 Recinto de forrajera No solicitado para Cálculo de Carga Ganadera que No pertenece a Explotación.
Recinto:21-035-031-00002-00027 Cultivo:62000 PASTOS PERMANENTES DE 5 O MAS AÑOS-SIN VARIEDAD Secano
Recinto:21-035-031-00002-00043 Cultivo:62000 PASTOS PERMANENTES DE 5 O MAS AÑOS-SIN VARIEDAD Secano

(1) Con incidencias que retienen pago o deniegan el expediente.

(2) Se calcula sobre superficie declarada admisible.

(3) Aplicación del artículo 16 bis del RD 147/2023.

(4) Expediente con algunos recintos de pastos permanentes ubicados en espacios protegidos donde la carga ganadera mínima será 0,1 UGM/ha.

Puede verificar la integridad de una copia de este documento mediante la lectura del código QR adjunto o mediante el acceso a la dirección <https://ws050.juntadeandalucia.es/verificarFirma> indicando el código de VERIFICACIÓN

FIRMADO POR	RAQUEL MARIA ESPIN CRESPO	17/10/2024
VERIFICACIÓN	Pk2jmJDVJQXVSF7B6ESWF6FEMYA9VL	PÁG. 1843/3958





APELLIDOS Y NOMBRE / RAZÓN SOCIAL

BARBA VAZQUEZ LUCIA

NIF

****7281*

EXPEDIENTE

1005793

RESOLUCIÓN

DENEGACIÓN DE LA AYUDA

DATOS DE MANTENIMIENTO UNIDADES

GRUPO DE PAGO

ZONAS DE LIMITACIONES NATURALES

**Sup. Dec.
Admisible**

0,00

**Sup.
Resuelta**

0,00

Sobredecl.

0,00

% Sobredecl.

0,00

RESUMEN DE PAGOS

	IMPORTE (Euros)			
	RESUELTO	FEADER	MAPA	CAPADR
A pagar	0,00	0,00	0,00	0,00

APLICACIÓN DE REDUCCIONES Y PENALIZACIONES (%)

Crterios de subvencionabilidad (1)	Presentación tardía	Omisión declaración	Condicionalidad
100,00	0,00	0,00	0,00

IMPORTE (Euros)

Calculado(2)	Reducción	Penalización	Reducción Penalización (3)	Penalización adicional	Resuelto	FEADER	MAPA	CAPADR
0,00 €	0,00 €	0,00 €	0,00 €	0,00 €	0,00 €	0,00 €	0,00 €	0,00 €
Importe Unitario:	54,00 €	Nuevo Importe Unitario:	0,00 €					

RECINTOS PROPUESTOS

REF.	REFERENCIA SIGPAC	CULTIVO	S/R	USO SIGPAC	Sup. Dec. admisible	Sup. Campo	Sup. Determ.	Sup. Resuelta
-1538181	21-058-005-00038-0003	PASTOS PERMANENTES DE 5 O MAS AÑOS	S		0,07		0,07	0,07
-946298	21-058-011-00021-0010	PASTOS PERMANENTES DE 5 O MAS AÑOS	S		0,11		0,11	0,11
-946297	21-058-011-00021-0009	PASTOS PERMANENTES DE 5 O MAS AÑOS	S		0,18		0,18	0,18
4584878	21-058-011-00021-0003	PASTOS DE MENOS DE 5 AÑOS	S		6,00		6,00	6,00
5227275	21-058-030-00018-0002	PASTOS PERMANENTES DE 5 O MAS AÑOS	S		3,04		3,04	3,04
5227279	21-058-011-00020-0001	PASTOS PERMANENTES DE 5 O MAS AÑOS	S		9,33		9,33	9,33
1700000003537864	21-058-005-00024-0001	PASTOS PERMANENTES DE 5 O MAS AÑOS	S		5,03		5,03	5,03
1700000003537865	21-058-005-00024-0001	PASTOS PERMANENTES DE 5 O MAS AÑOS	S		8,14		8,14	8,14
1700000003537866	21-058-006-00012-0006	PASTOS PERMANENTES DE 5 O MAS AÑOS	S		6,18		6,18	6,18
1700000003537867	21-058-031-00036-0006	PASTOS PERMANENTES DE 5 O MAS AÑOS	S		17,54		17,54	17,54
1700000003537868	21-058-006-00012-0002	PASTOS PERMANENTES DE 5 O MAS AÑOS	S		7,27		7,27	7,27
1700000003537869	21-058-031-00035-0003	PASTOS PERMANENTES DE 5 O MAS AÑOS	S		7,91		7,91	7,91
1700000003537870	21-058-005-00036-0003	PASTOS PERMANENTES DE 5 O MAS AÑOS	S		5,95		5,95	5,95
1700000003537871	21-058-006-00012-0002	PASTOS PERMANENTES DE 5 O MAS AÑOS	S		8,39		8,39	8,32
1700000003537872	21-058-030-00015-0002	PASTOS PERMANENTES DE 5 O MAS AÑOS	S		4,35		4,35	4,35
1700000003537873	21-058-030-00016-0003	PASTOS PERMANENTES DE 5 O MAS AÑOS	S		11,52		11,52	11,52
1700000003537874	21-058-030-00017-0001	PASTOS PERMANENTES DE 5 O MAS AÑOS	S		1,84		1,84	1,84
1700000003537876	21-058-030-00019-0001	PASTOS PERMANENTES DE 5 O MAS AÑOS	S		3,76		3,76	3,76
1700000003537877	21-058-030-00020-0001	PASTOS PERMANENTES DE 5 O MAS AÑOS	S		3,35		3,35	3,35
1700000003537878	21-058-030-00021-0001	PASTOS PERMANENTES DE 5 O MAS AÑOS	S		4,98		4,98	4,98
1700000003537879	21-058-031-00036-0006	PASTOS PERMANENTES DE 5 O MAS AÑOS	S		16,19		16,19	16,19
1700000003537880	21-058-005-00036-0001	PASTOS PERMANENTES DE 5 O MAS AÑOS	S		1,33		1,33	1,33
1700000003537881	21-058-005-00036-0001	PASTOS PERMANENTES DE 5 O MAS AÑOS	S		10,43		10,43	10,34
1700000003537882	21-058-005-00036-0003	PASTOS PERMANENTES DE 5 O MAS AÑOS	S		12,45		12,45	12,29
1700000003537883	21-058-006-00012-0005	PASTOS PERMANENTES DE 5 O MAS AÑOS	S		6,21		6,21	6,21
1700000003537884	21-058-006-00012-0002	PASTOS PERMANENTES DE 5 O MAS AÑOS	S		9,61		9,61	9,61

(1) Con incidencias que retienen pago o deniegan el expediente.

(2) Se calcula sobre superficie declarada admisible.

(3) Aplicación del artículo 16 bis del RD 147/2023.

(4) Expediente con algunos recintos de pastos permanentes ubicados en espacios protegidos donde la carga ganadera mínima será 0,1 UGM/ha.

Puede verificar la integridad de una copia de este documento mediante la lectura del código QR adjunto o mediante el acceso a la dirección <https://ws050.juntadeandalucia.es/verificarFirma> indicando el código de VERIFICACIÓN

FIRMADO POR

RAQUEL MARIA ESPIN CRESPO

17/10/2024

VERIFICACIÓN

Pk2jmJDVJQXVSF7B6ESWF6FEMYA9VL

PÁG. 1844/3958





INCIDENCIAS

INCIDENCIA DESCRIPCIÓN

- 4272 Verifica que las líneas de declaración de las Solicitudes Únicas no tienen solapes con la capa de Retroactividad Gráfica (ambas de la misma campaña) a nivel de expediente/línea de declaración gráfica de la solicitud.
Recinto:21-058-005-00036-00001 Cultivo: - Agregado de la referencia del recinto.:0 Zona de la referencia del recinto.:0 Superficie solapada.:0,09 Id. Incid.:98010773
Recinto:21-058-005-00036-00003 Cultivo: - Agregado de la referencia del recinto.:0 Zona de la referencia del recinto.:0 Superficie solapada.:0,16 Id. Incid.:98010774
Recinto:21-058-006-00012-00002 Cultivo: - Agregado de la referencia del recinto.:0 Zona de la referencia del recinto.:0 Superficie solapada.:0,07 Id. Incid.:98010772
- 74018 Productor que no es agricultor a título principal, según los datos del ejercicio fiscal n-1 y seguridad socia.
- 74053 Importe inferior a 100 Euros
- 74336 Recinto con uso declarado o cultivo declarado NO válido
Recinto:21-058-011-00021-00004 Cultivo:62000 PASTOS PERMANENTES DE 5 O MAS AÑOS-SIN VARIEDAD Secano Uso Sigpac:FO
Recinto:21-058-011-00021-00006 Cultivo:62000 PASTOS PERMANENTES DE 5 O MAS AÑOS-SIN VARIEDAD Secano Uso Sigpac:FO

Datos considerados para el Cálculo de la Carga Ganadera del expediente

Superficie determinada para Cálculo Carga Ganadera: 170,84 ha

Carga Ganadera del Expediente: 0,23 ugm/ha

Explotación	Especie	Ugm Calculada para CG
ES210580000429	OVINA	33,33
ES210580000697	OVINA	1,85
ES210580000698	OVINA	3,42

Recintos Determinados para el Cálculo de Garga Ganadera

REF.	REFERENCIA SIGPAC	CULTIVO	DESCRIPCIÓN CULTIVO	S/R	SUP. RESUELTA (ha)
-1538181	21-058-005-00038-00003	62000	PASTOS PERMANENTES DE 5 O MAS AÑOS-SIN VARIEDAD	S	0,07
-946298	21-058-011-00021-00010	62000	PASTOS PERMANENTES DE 5 O MAS AÑOS-SIN VARIEDAD	S	0,11
-946297	21-058-011-00021-00009	62000	PASTOS PERMANENTES DE 5 O MAS AÑOS-SIN VARIEDAD	S	0,18
4584878	21-058-011-00021-00003	63000	PASTOS DE MENOS DE 5 AÑOS-SIN VARIEDAD	S	6,00
5227275	21-058-030-00018-00002	62000	PASTOS PERMANENTES DE 5 O MAS AÑOS-SIN VARIEDAD	S	3,04
5227279	21-058-011-00020-00001	62000	PASTOS PERMANENTES DE 5 O MAS AÑOS-SIN VARIEDAD	S	9,33
1700000003537864	21-058-005-00024-00001	62000	PASTOS PERMANENTES DE 5 O MAS AÑOS-SIN VARIEDAD	S	5,03
1700000003537865	21-058-005-00024-00001	62000	PASTOS PERMANENTES DE 5 O MAS AÑOS-SIN VARIEDAD	S	8,14
1700000003537866	21-058-006-00012-00006	62000	PASTOS PERMANENTES DE 5 O MAS AÑOS-SIN VARIEDAD	S	6,18
1700000003537867	21-058-031-00036-00006	62000	PASTOS PERMANENTES DE 5 O MAS AÑOS-SIN VARIEDAD	S	17,54
1700000003537868	21-058-006-00012-00002	62000	PASTOS PERMANENTES DE 5 O MAS AÑOS-SIN VARIEDAD	S	7,27
1700000003537869	21-058-031-00035-00003	62000	PASTOS PERMANENTES DE 5 O MAS AÑOS-SIN VARIEDAD	S	7,91
1700000003537870	21-058-005-00036-00003	62000	PASTOS PERMANENTES DE 5 O MAS AÑOS-SIN VARIEDAD	S	5,95
1700000003537871	21-058-006-00012-00002	62000	PASTOS PERMANENTES DE 5 O MAS AÑOS-SIN VARIEDAD	S	8,32
1700000003537872	21-058-030-00015-00002	62000	PASTOS PERMANENTES DE 5 O MAS AÑOS-SIN VARIEDAD	S	4,35
1700000003537873	21-058-030-00016-00003	62000	PASTOS PERMANENTES DE 5 O MAS AÑOS-SIN VARIEDAD	S	11,52
1700000003537874	21-058-030-00017-00001	62000	PASTOS PERMANENTES DE 5 O MAS AÑOS-SIN VARIEDAD	S	1,84
1700000003537876	21-058-030-00019-00001	62000	PASTOS PERMANENTES DE 5 O MAS AÑOS-SIN VARIEDAD	S	3,76

(1) Con incidencias que retienen pago o deniegan el expediente.

(2) Se calcula sobre superficie declarada admisible.

(3) Aplicación del artículo 16 bis del RD 147/2023.

(4) Expediente con algunos recintos de pastos permanentes ubicados en espacios protegidos donde la carga ganadera mínima será 0,1 UGM/ha.

Puede verificar la integridad de una copia de este documento mediante la lectura del código QR adjunto o mediante el acceso a la dirección <https://ws050.juntadeandalucia.es/verificarFirma> indicando el código de VERIFICACIÓN

FIRMADO POR	RAQUEL MARIA ESPIN CRESPO	17/10/2024
VERIFICACIÓN	Pk2jmJDVJQXVSF7B6ESWF6FEMYA9VL	PÁG. 1845/3958





Recintos Determinados para el Cálculo de Garga Ganadera

REF.	REFERENCIA SIGPAC	CULTIVO	DESCRIPCIÓN CULTIVO	S/R	SUP. RESUELTA (ha)
1700000003537877	21-058-030-00020-00001	62000	PASTOS PERMANENTES DE 5 O MAS AÑOS-SIN VARIEDAD	S	3,35
1700000003537878	21-058-030-00021-00001	62000	PASTOS PERMANENTES DE 5 O MAS AÑOS-SIN VARIEDAD	S	4,98
1700000003537879	21-058-031-00036-00006	62000	PASTOS PERMANENTES DE 5 O MAS AÑOS-SIN VARIEDAD	S	16,19
1700000003537880	21-058-005-00036-00001	62000	PASTOS PERMANENTES DE 5 O MAS AÑOS-SIN VARIEDAD	S	1,33
1700000003537881	21-058-005-00036-00001	62000	PASTOS PERMANENTES DE 5 O MAS AÑOS-SIN VARIEDAD	S	10,34
1700000003537882	21-058-005-00036-00003	62000	PASTOS PERMANENTES DE 5 O MAS AÑOS-SIN VARIEDAD	S	12,29
1700000003537883	21-058-006-00012-00005	62000	PASTOS PERMANENTES DE 5 O MAS AÑOS-SIN VARIEDAD	S	6,21
1700000003537884	21-058-006-00012-00002	62000	PASTOS PERMANENTES DE 5 O MAS AÑOS-SIN VARIEDAD	S	9,61

(1) Con incidencias que retienen pago o deniegan el expediente.

(2) Se calcula sobre superficie declarada admisible.

(3) Aplicación del artículo 16 bis del RD 147/2023.

(4) Expediente con algunos recintos de pastos permanentes ubicados en espacios protegidos donde la carga ganadera mínima será 0,1 UGM/ha.

Puede verificar la integridad de una copia de este documento mediante la lectura del código QR adjunto o mediante el acceso a la dirección <https://ws050.juntadeandalucia.es/verificarFirma> indicando el código de VERIFICACIÓN

FIRMADO POR

RAQUEL MARIA ESPIN CRESPO

17/10/2024

VERIFICACIÓN

Pk2jmJDVJQXVSF7B6ESWF6FEMYA9VL

PÁG. 1846/3958





APELLIDOS Y NOMBRE / RAZÓN SOCIAL

BEATTY GONZALEZ ANA MARIA

NIF

****3403*

EXPEDIENTE

1243125

RESOLUCIÓN

DENEGACIÓN DE LA AYUDA

DATOS DE MANTENIMIENTO UNIDADES

GRUPO DE PAGO

ZONAS DE LIMITACIONES NATURALES

Sup. Dec. Admisible

0,00

Sup. Resuelta

0,00

Sobredecl.

0,00

% Sobredecl.

0,00

RESUMEN DE PAGOS

	IMPORTE (Euros)			
	RESUELTO	FEADER	MAPA	CAPADR
A pagar	0,00	0,00	0,00	0,00

APLICACIÓN DE REDUCCIONES Y PENALIZACIONES (%)

Crterios de subvencionabilidad (1)	Presentación tardía	Omisión declaración	Condicionalidad
100,00	0,00	0,00	0,00

IMPORTE (Euros)

Calculado(2)	Reducción	Penalización	Reducción Penalización (3)	Penalización adicional	Resuelto	FEADER	MAPA	CAPADR
0,00 €	0,00 €	0,00 €	0,00 €	0,00 €	0,00 €	0,00 €	0,00 €	0,00 €
Importe Unitario:	54,00 €	Nuevo Importe Unitario:	0,00 €					

INCIDENCIAS

INCIDENCIA DESCRIPCIÓN

- 4272 Verifica que las líneas de declaración de las Solicitudes Únicas no tienen solapes con la capa de Retroactividad Gráfica (ambas de la misma campaña) a nivel de expediente/línea de declaración gráfica de la solicitud.
Recinto:21-008-005-00118-00009 Cultivo: - Agregado de la referencia del recinto.:0 Zona de la referencia del recinto.:0 Superficie solapada.:0,03 Id. Incid.:98010954
- 74051 Solicitante de intervención 6613, que no declara ningún recinto en zona desfavorecida.
- 74053 Importe inferior a 100 Euros
- 74336 Recinto con uso declarado o cultivo declarado NO válido
Recinto:21-008-004-00016-00002 Cultivo:358000 MEZCLA DE FORESTALES-SIN VARIEDAD Secano Uso Sigpac:FO
Recinto:21-008-005-00008-00005 Cultivo:358000 MEZCLA DE FORESTALES-SIN VARIEDAD Secano Uso Sigpac:FO
- 86122 Recinto superficie forrajera que realiza la actividad de producción de pastoreo y no declara el o los códigos del Registro de Explotaciones Ganaderas de Andalucía, REGA.
Recinto:21-004-004-01176-00002 Cultivo:62000 PASTOS PERMANENTES DE 5 O MAS AÑOS-SIN VARIEDAD Secano
Recinto:21-004-004-01176-00003 Cultivo:62000 PASTOS PERMANENTES DE 5 O MAS AÑOS-SIN VARIEDAD Secano
Recinto:21-004-004-01177-00001 Cultivo:62000 PASTOS PERMANENTES DE 5 O MAS AÑOS-SIN VARIEDAD Secano
Recinto:21-004-004-01177-00005 Cultivo:62000 PASTOS PERMANENTES DE 5 O MAS AÑOS-SIN VARIEDAD Secano
- 86124 Recinto de forrajera para Cálculo de Carga Ganadera que No pertenece a Explotación.
Recinto:21-004-004-01176-00002 Cultivo:62000 PASTOS PERMANENTES DE 5 O MAS AÑOS-SIN VARIEDAD Secano
Recinto:21-004-004-01176-00003 Cultivo:62000 PASTOS PERMANENTES DE 5 O MAS AÑOS-SIN VARIEDAD Secano
Recinto:21-004-004-01177-00001 Cultivo:62000 PASTOS PERMANENTES DE 5 O MAS AÑOS-SIN VARIEDAD Secano
Recinto:21-004-004-01177-00005 Cultivo:62000 PASTOS PERMANENTES DE 5 O MAS AÑOS-SIN VARIEDAD Secano

(1) Con incidencias que retienen pago o deniegan el expediente.

(2) Se calcula sobre superficie declarada admisible.

(3) Aplicación del artículo 16 bis del RD 147/2023.

(4) Expediente con algunos recintos de pastos permanentes ubicados en espacios protegidos donde la carga ganadera mínima será 0,1 UGM/ha.

Puede verificar la integridad de una copia de este documento mediante la lectura del código QR adjunto o mediante el acceso a la dirección <https://ws050.juntadeandalucia.es/verificarFirma> indicando el código de VERIFICACIÓN

FIRMADO POR

RAQUEL MARIA ESPIN CRESPO

17/10/2024

VERIFICACIÓN

Pk2jmJDVJQXVSF7B6ESWF6FEMYA9VL

PÁG. 1847/3958





APELLIDOS Y NOMBRE / RAZÓN SOCIAL

BELMONTE GARCIA VALENTINA

NIF

****9467*

EXPEDIENTE

1254449

RESOLUCIÓN

DENEGACIÓN DE LA AYUDA

DATOS DE MANTENIMIENTO UNIDADES

GRUPO DE PAGO

ZONAS DE LIMITACIONES NATURALES

Sup. Dec. Admisible

0,00

Sup. Resuelta

0,00

Sobredecl.

0,00

% Sobredecl.

0,00

RESUMEN DE PAGOS

IMPORTE (Euros)

	RESUELTO	FEADER	MAPA	CAPADR
A pagar	0,00	0,00	0,00	0,00

APLICACIÓN DE REDUCCIONES Y PENALIZACIONES (%)

Crterios de subvencionabilidad (1)	Presentación tardía	Omisión declaración	Condicionalidad
100,00	0,00	0,00	0,00

IMPORTE (Euros)

Calculado(2)	Reducción	Penalización	Reducción Penalización (3)	Penalización adicional	Resuelto	FEADER	MAPA	CAPADR
0,00 €	0,00 €	0,00 €	0,00 €	0,00 €	0,00 €	0,00 €	0,00 €	0,00 €
Importe Unitario:	54,00 €	Nuevo Importe Unitario:	0,00 €					

RECINTOS PROPUESTOS

REF.	REFERENCIA SIGPAC	CULTIVO	S/R	USO SIGPAC	Sup. Dec. admisible	Sup. Campo	Sup. Determ.	Sup. Resuelta
-1512570	21-072-012-00182-0016	MANDARINO	R		3,86		3,86	3,86
5099875	21-072-012-00182-0016	NARANJO	R		3,60		3,60	3,60

INCIDENCIAS

INCIDENCIA DESCRIPCIÓN

- 2454 Solicitante de intervención 6613 cuyo regimen de afiliación a la SS no es ni el sistema especial agrario(cuenta ajena) ni autonomo con actividad agraria.
- 74018 Productor que no es agricultor a título principal, según los datos del ejercicio fiscal n-1 y seguridad socia.
- 74053 Importe inferior a 100 Euros
- 86119 Carga ganadera NO cumple con el valor mínimo de 0,2 UGM/ha.
Recinto:21-072-012-00182-00014 Cultivo:62000 PASTOS PERMANENTES DE 5 O MAS AÑOS-SIN VARIEDAD Secano Carga Ganadera:0
- 86121 Recinto superficie forrajera que no realiza la actividad de producción de pastoreo.
Recinto:21-072-012-00182-00014 Cultivo:62000 PASTOS PERMANENTES DE 5 O MAS AÑOS-SIN VARIEDAD Secano Actividad Agraria del recinto:2
- 86122 Recinto superficie forrajera que realiza la actividad de producción de pastoreo y no declara el o los códigos del Registro de Explotaciones Ganaderas de Andalucía, REGA.
Recinto:21-072-012-00182-00014 Cultivo:62000 PASTOS PERMANENTES DE 5 O MAS AÑOS-SIN VARIEDAD Secano
- 86124 Recinto de forrajera para Cálculo de Carga Ganadera que No pertenece a Explotación.
Recinto:21-072-012-00182-00014 Cultivo:62000 PASTOS PERMANENTES DE 5 O MAS AÑOS-SIN VARIEDAD Secano

Datos considerados para el Cálculo de la Carga Ganadera del expediente

Superficie determinada para Cálculo Carga Ganadera: 0,00 ha

Carga Ganadera del Expediente: 0,00 ugm/ha

(1) Con incidencias que retienen pago o deniegan el expediente.

(2) Se calcula sobre superficie declarada admisible.

(3) Aplicación del artículo 16 bis del RD 147/2023.

(4) Expediente con algunos recintos de pastos permanentes ubicados en espacios protegidos donde la carga ganadera mínima será 0,1 UGM/ha.

Puede verificar la integridad de una copia de este documento mediante la lectura del código QR adjunto o mediante el acceso a la dirección <https://ws050.juntadeandalucia.es/verificarFirma> indicando el código de VERIFICACIÓN

FIRMADO POR

RAQUEL MARIA ESPIN CRESPO

17/10/2024

VERIFICACIÓN

Pk2jmJDVJQXVSF7B6ESWF6FEMYA9VL

PÁG. 1848/3958





Incidencias de carga ganadera

INCIDENCIA DESCRIPCIÓN

86122	Recinto superficie forrajera que realiza la actividad de producción de pastoreo y no declara el o los códigos del Registro de Explotaciones Ganaderas de Andalucía, REGA. Recinto:21-072-012-00182-00014 Cultivo:62000 PASTOS PERMANENTES DE 5 O MAS AÑOS-SIN VARIEDAD Secano
86124	Recinto de forrajera para Cálculo de Carga Ganadera que No pertenece a Explotación. Recinto:21-072-012-00182-00014 Cultivo:62000 PASTOS PERMANENTES DE 5 O MAS AÑOS-SIN VARIEDAD Secano
86128	Recinto de Forrajeras que no ha contabilizado para Carga Ganadera por no tener una explotación válida para el cálculo de la Carga Ganadera Recinto:21-072-012-00182-00014 Cultivo:62 PASTOS PERMANENTES DE 5 O MAS AÑOS-
86132	Recinto superficie forrajera que no realiza la actividad de producción de pastoreo. Recinto:21-072-012-00182-00014 Cultivo:62000 PASTOS PERMANENTES DE 5 O MAS AÑOS-SIN VARIEDAD Secano

(1) Con incidencias que retienen pago o deniegan el expediente.

(2) Se calcula sobre superficie declarada admisible.

(3) Aplicación del artículo 16 bis del RD 147/2023.

(4) Expediente con algunos recintos de pastos permanentes ubicados en espacios protegidos donde la carga ganadera mínima será 0,1 UGM/ha.

Puede verificar la integridad de una copia de este documento mediante la lectura del código QR adjunto o mediante el acceso a la dirección <https://ws050.juntadeandalucia.es/verificarFirma> indicando el código de VERIFICACIÓN

FIRMADO POR	RAQUEL MARIA ESPIN CRESPO	17/10/2024
VERIFICACIÓN	Pk2jmJDVJQXVSF7B6ESWF6FEMYA9VL	PÁG. 1849/3958





APELLIDOS Y NOMBRE / RAZÓN SOCIAL

BERMEJO MARTINS CARLOS

NIF

***9762*

EXPEDIENTE

1267998

RESOLUCIÓN

DENEGACIÓN DE LA AYUDA

DATOS DE MANTENIMIENTO UNIDADES

GRUPO DE PAGO	Sup. Dec. Admisible	Sup. Resuelta	Sobredecl.	% Sobredecl.
ZONAS DE LIMITACIONES NATURALES	0,00	0,00	0,00	0,00

RESUMEN DE PAGOS

	IMPORTE (Euros)			
	RESUELTO	FEADER	MAPA	CAPADR
A pagar	0,00	0,00	0,00	0,00

APLICACIÓN DE REDUCCIONES Y PENALIZACIONES (%)

Criterios de subvencionabilidad (1)	Presentación tardía	Omisión declaración	Condicionalidad
100,00	0,00	0,00	0,00

IMPORTE (Euros)

Calculado(2)	Reducción	Penalización	Reducción adicional (3)	Penalización adicional	Resuelto	FEADER	MAPA	CAPADR
0,00 €	0,00 €	0,00 €	0,00 €	0,00 €	0,00 €	0,00 €	0,00 €	0,00 €
Importe Unitario:	54,00 €	Nuevo Importe Unitario:	0,00 €					

RECINTOS PROPUESTOS

REF.	REFERENCIA SIGPAC	CULTIVO	S/R	USO SIGPAC	Sup. Dec. admisible	Sup. Campo	Sup. Determ.	Sup. Resuelta
-1550815	21-061-002-00004-0002	PASTOS PERMANENTES DE 5 O MAS AÑOS	S		1,67		1,67	0,00
-1550814	21-061-002-00005-0001	PASTOS PERMANENTES DE 5 O MAS AÑOS	S		4,82		4,82	0,00
-1550813	21-061-002-00005-0005	PASTOS PERMANENTES DE 5 O MAS AÑOS	S		1,41		1,41	0,00
-1550812	21-061-002-00001-0004	PASTOS PERMANENTES DE 5 O MAS AÑOS	S		6,00		6,00	0,00
-1457211	21-061-002-09015-0013	PASTOS DE MENOS DE 5 AÑOS	S		0,10		0,10	0,10
-1457210	21-061-002-09015-0011	PASTOS PERMANENTES DE 5 O MAS AÑOS	S		0,23		0,23	0,23
-1457209	21-061-002-09015-0009	PASTOS PERMANENTES DE 5 O MAS AÑOS	S		0,03		0,03	0,03
-1457208	21-061-002-09015-0008	PASTOS PERMANENTES DE 5 O MAS AÑOS	S		0,24		0,24	0,24
-1457207	21-061-002-09015-0005	PASTOS PERMANENTES DE 5 O MAS AÑOS	S		0,03		0,03	0,03
-1457206	21-061-002-00096-0003	PASTOS DE MENOS DE 5 AÑOS	S		0,84		0,84	0,84
-1383053	21-061-002-00011-0013	PASTOS PERMANENTES DE 5 O MAS AÑOS	S		3,71		3,71	3,71
-1275116	21-061-002-00010-0001	PASTOS PERMANENTES DE 5 O MAS AÑOS	S		0,49		0,49	0,49
-1274986	21-061-002-00010-0002	PASTOS PERMANENTES DE 5 O MAS AÑOS	S		0,46		0,46	0,46
-1063932	21-061-002-00011-0007	PASTOS DE MENOS DE 5 AÑOS	R		0,32		0,32	0,32
5550896	21-061-002-00011-0013	PASTOS PERMANENTES DE 5 O MAS AÑOS	S		47,11		47,11	47,11
5550947	21-061-002-00011-0013	PASTOS PERMANENTES DE 5 O MAS AÑOS	S		3,88		3,88	3,88
170000005585289	21-061-002-00011-0005	PASTOS PERMANENTES DE 5 O MAS AÑOS	S		5,95		5,95	5,95
170000005585290	21-061-002-00011-0013	PASTOS PERMANENTES DE 5 O MAS AÑOS	S		70,07		70,07	70,07

INCIDENCIAS

INCIDENCIA DESCRIPCIÓN

3790	Recinto declarado inactivo Recinto:21-061-002-00001-00004 Cultivo: - Recinto:21-061-002-00004-00002 Cultivo: - Recinto:21-061-002-00005-00001 Cultivo: - Recinto:21-061-002-00005-00005 Cultivo: -
74018	Productor que no es agricultor a título principal, según los datos del ejercicio fiscal n-1 y seguridad socia.
74053	Importe inferior a 100 Euros

(1) Con incidencias que retienen pago o deniegan el expediente.

(2) Se calcula sobre superficie declarada admisible.

(3) Aplicación del artículo 16 bis del RD 147/2023.

(4) Expediente con algunos recintos de pastos permanentes ubicados en espacios protegidos donde la carga ganadera mínima será 0,1 UGM/ha.

Puede verificar la integridad de una copia de este documento mediante la lectura del código QR adjunto o mediante el acceso a la dirección <https://ws050.juntadeandalucia.es/verificarFirma> indicando el código de VERIFICACIÓN

FIRMADO POR	RAQUEL MARIA ESPIN CRESPO	17/10/2024
VERIFICACIÓN	Pk2jmJDVJQXVSF7B6ESWF6FEMYA9VL	PÁG. 1850/3958





Datos considerados para el Cálculo de la Carga Ganadera del expediente

Superficie determinada para Cálculo Carga Ganadera: 160,08 ha
Carga Ganadera del Expediente: 0,37 ugm/ha (4)

Explotación	Especie	Ugm Calculada para CG
ES210080000742	BOVINA	8,89
ES210620000049	BOVINA	42,44
ES210620000049	PORCINO	8,22

Recintos Determinados para el Cálculo de Garga Ganadera

REE	REFERENCIA SIGPAC	CULTIVO	DESCRIPCIÓN CULTIVO	S/R	SUP. RESUELTA (ha)
-1550815	21-061-002-00004-00002	62000	PASTOS PERMANENTES DE 5 O MAS AÑOS-SIN VARIEDAD	S	0,00
-1550814	21-061-002-00005-00001	62000	PASTOS PERMANENTES DE 5 O MAS AÑOS-SIN VARIEDAD	S	0,00
-1550813	21-061-002-00005-00005	62000	PASTOS PERMANENTES DE 5 O MAS AÑOS-SIN VARIEDAD	S	0,00
-1550812	21-061-002-00001-00004	62000	PASTOS PERMANENTES DE 5 O MAS AÑOS-SIN VARIEDAD	S	0,00
-1457211	21-061-002-09015-00013	63000	PASTOS DE MENOS DE 5 AÑOS-SIN VARIEDAD	S	0,10
-1457210	21-061-002-09015-00011	62000	PASTOS PERMANENTES DE 5 O MAS AÑOS-SIN VARIEDAD	S	0,23
-1457209	21-061-002-09015-00009	62000	PASTOS PERMANENTES DE 5 O MAS AÑOS-SIN VARIEDAD	S	0,03
-1457208	21-061-002-09015-00008	62000	PASTOS PERMANENTES DE 5 O MAS AÑOS-SIN VARIEDAD	S	0,24
-1457207	21-061-002-09015-00005	62000	PASTOS PERMANENTES DE 5 O MAS AÑOS-SIN VARIEDAD	S	0,03
-1457206	21-061-002-00096-00003	63000	PASTOS DE MENOS DE 5 AÑOS-SIN VARIEDAD	S	0,84
-1383053	21-061-002-00011-00013	62000	PASTOS PERMANENTES DE 5 O MAS AÑOS-SIN VARIEDAD	S	3,71
-1275144	21-008-006-00102-00001	62000	PASTOS PERMANENTES DE 5 O MAS AÑOS-SIN VARIEDAD	S	2,85
-1275116	21-061-002-00010-00001	62000	PASTOS PERMANENTES DE 5 O MAS AÑOS-SIN VARIEDAD	S	0,49
-1274986	21-061-002-00010-00002	62000	PASTOS PERMANENTES DE 5 O MAS AÑOS-SIN VARIEDAD	S	0,46
-1063932	21-061-002-00011-00007	63000	PASTOS DE MENOS DE 5 AÑOS-SIN VARIEDAD	R	0,32
5488301	21-008-006-00008-00004	62000	PASTOS PERMANENTES DE 5 O MAS AÑOS-SIN VARIEDAD	S	18,06
5550813	21-008-006-00008-00004	62000	PASTOS PERMANENTES DE 5 O MAS AÑOS-SIN VARIEDAD	S	5,71
5550896	21-061-002-00011-00013	62000	PASTOS PERMANENTES DE 5 O MAS AÑOS-SIN VARIEDAD	S	47,11
5550947	21-061-002-00011-00013	62000	PASTOS PERMANENTES DE 5 O MAS AÑOS-SIN VARIEDAD	S	3,88
170000005585289	21-061-002-00011-00005	62000	PASTOS PERMANENTES DE 5 O MAS AÑOS-SIN VARIEDAD	S	5,95
170000005585290	21-061-002-00011-00013	62000	PASTOS PERMANENTES DE 5 O MAS AÑOS-SIN VARIEDAD	S	70,07

Incidencias de carga ganadera

INCIDENCIA DESCRIPCIÓN

3790 Recinto declarado inactivo
 Recinto:21-061-002-00004-00002 Cultivo: -
 Recinto:21-061-002-00005-00001 Cultivo: -
 Recinto:21-061-002-00005-00005 Cultivo: -
 Recinto:21-061-002-00001-00004 Cultivo: -

(1) Con incidencias que retienen pago o deniegan el expediente.

(2) Se calcula sobre superficie declarada admisible.

(3) Aplicación del artículo 16 bis del RD 147/2023.

(4) Expediente con algunos recintos de pastos permanentes ubicados en espacios protegidos donde la carga ganadera mínima será 0,1 UGM/ha.

Puede verificar la integridad de una copia de este documento mediante la lectura del código QR adjunto o mediante el acceso a la dirección <https://ws050.juntadeandalucia.es/verificarFirma> indicando el código de VERIFICACIÓN

FIRMADO POR	RAQUEL MARIA ESPIN CRESPO	17/10/2024
VERIFICACIÓN	Pk2jmJDVJQXVSF7B6ESWF6FEMYA9VL	PÁG. 1851/3958





APELLIDOS Y NOMBRE / RAZÓN SOCIAL

BLANCO ORELLANA CARLOS ALBERTO

NIF

****5405*

EXPEDIENTE

1248172

RESOLUCIÓN

DENEGACIÓN DE LA AYUDA

DATOS DE MANTENIMIENTO UNIDADES

GRUPO DE PAGO

ZONAS DE LIMITACIONES NATURALES

Sup. Dec. Admisible

0,00

Sup. Resuelta

0,00

Sobredecl.

0,00

% Sobredecl.

0,00

RESUMEN DE PAGOS

IMPORTE (Euros)

	RESUELTO	FEADER	MAPA	CAPADR
A pagar	0,00	0,00	0,00	0,00

APLICACIÓN DE REDUCCIONES Y PENALIZACIONES (%)

Crterios de subvencionabilidad (1)	Presentación tardía	Omisión declaración	Condicionalidad
100,00	0,00	0,00	0,00

IMPORTE (Euros)

Calculado(2)	Reducción	Penalización	Reducción Penalización (3)	Penalización adicional	Resuelto	FEADER	MAPA	CAPADR
0,00 €	0,00 €	0,00 €	0,00 €	0,00 €	0,00 €	0,00 €	0,00 €	0,00 €
Importe Unitario:	54,00 €	Nuevo Importe Unitario:	0,00 €					

(1) Con incidencias que retienen pago o deniegan el expediente.

(2) Se calcula sobre superficie declarada admisible.

(3) Aplicación del artículo 16 bis del RD 147/2023.

(4) Expediente con algunos recintos de pastos permanentes ubicados en espacios protegidos donde la carga ganadera mínima será 0,1 UGM/ha.

Puede verificar la integridad de una copia de este documento mediante la lectura del código QR adjunto o mediante el acceso a la dirección <https://ws050.juntadeandalucia.es/verificarFirma> indicando el código de VERIFICACIÓN

FIRMADO POR	RAQUEL MARIA ESPIN CRESPO	17/10/2024	
VERIFICACIÓN	Pk2jmJDVJQXVSF7B6ESWF6FEMYA9VL	PÁG. 1852/3958	



INCIDENCIAS

INCIDENCIA DESCRIPCIÓN

74051	Solicitante de intervención 6613, que no declara ningun recinto en zona desfavorecida.
74053	Importe inferior a 100 Euros
86119	Carga ganadera NO cumple con el valor mínimo de 0,2 UGM/ha. Recinto:21-036-003-00019-00002 Cultivo:62000 PASTOS PERMANENTES DE 5 O MAS AÑOS-SIN VARIEDAD Secano Carga Ganadera:0,17 Recinto:21-036-003-00019-00005 Cultivo:62000 PASTOS PERMANENTES DE 5 O MAS AÑOS-SIN VARIEDAD Secano Carga Ganadera:0,17 Recinto:21-036-003-00020-00001 Cultivo:62000 PASTOS PERMANENTES DE 5 O MAS AÑOS-SIN VARIEDAD Secano Carga Ganadera:0,17 Recinto:21-036-003-00020-00002 Cultivo:62000 PASTOS PERMANENTES DE 5 O MAS AÑOS-SIN VARIEDAD Secano Carga Ganadera:0,17 Recinto:21-036-003-00020-00003 Cultivo:62000 PASTOS PERMANENTES DE 5 O MAS AÑOS-SIN VARIEDAD Secano Carga Ganadera:0,17 Recinto:21-036-003-00020-00009 Cultivo:62000 PASTOS PERMANENTES DE 5 O MAS AÑOS-SIN VARIEDAD Secano Carga Ganadera:0,17 Recinto:21-036-003-00022-00002 Cultivo:62000 PASTOS PERMANENTES DE 5 O MAS AÑOS-SIN VARIEDAD Secano Carga Ganadera:0,17 Recinto:21-036-003-00022-00006 Cultivo:62000 PASTOS PERMANENTES DE 5 O MAS AÑOS-SIN VARIEDAD Secano Carga Ganadera:0,17 Recinto:21-036-003-00022-00007 Cultivo:62000 PASTOS PERMANENTES DE 5 O MAS AÑOS-SIN VARIEDAD Secano Carga Ganadera:0,17 Recinto:21-036-003-00022-00011 Cultivo:62000 PASTOS PERMANENTES DE 5 O MAS AÑOS-SIN VARIEDAD Secano Carga Ganadera:0,17 Recinto:21-036-003-00043-00001 Cultivo:62000 PASTOS PERMANENTES DE 5 O MAS AÑOS-SIN VARIEDAD Secano Carga Ganadera:0,17 Recinto:21-036-004-00016-00001 Cultivo:62000 PASTOS PERMANENTES DE 5 O MAS AÑOS-SIN VARIEDAD Secano Carga Ganadera:0,17 Recinto:21-036-004-00016-00003 Cultivo:62000 PASTOS PERMANENTES DE 5 O MAS AÑOS-SIN VARIEDAD Secano Carga Ganadera:0,17 Recinto:21-036-004-00016-00004 Cultivo:62000 PASTOS PERMANENTES DE 5 O MAS AÑOS-SIN VARIEDAD Secano Carga Ganadera:0,17 Recinto:21-036-004-00017-00002 Cultivo:62000 PASTOS PERMANENTES DE 5 O MAS AÑOS-SIN VARIEDAD Secano Carga Ganadera:0,17 Recinto:21-036-004-00017-00003 Cultivo:62000 PASTOS PERMANENTES DE 5 O MAS AÑOS-SIN VARIEDAD Secano Carga Ganadera:0,17 Recinto:21-036-004-00017-00004 Cultivo:62000 PASTOS PERMANENTES DE 5 O MAS AÑOS-SIN VARIEDAD Secano Carga Ganadera:0,17 Recinto:21-036-004-00017-00005 Cultivo:62000 PASTOS PERMANENTES DE 5 O MAS AÑOS-SIN VARIEDAD Secano Carga Ganadera:0,17 Recinto:21-036-004-00025-00002 Cultivo:62000 PASTOS PERMANENTES DE 5 O MAS AÑOS-SIN VARIEDAD Secano Carga Ganadera:0,17 Recinto:21-036-004-00025-00003 Cultivo:62000 PASTOS PERMANENTES DE 5 O MAS AÑOS-SIN VARIEDAD Secano Carga Ganadera:0,17 Recinto:21-036-004-00025-00004 Cultivo:62000 PASTOS PERMANENTES DE 5 O MAS AÑOS-SIN VARIEDAD Secano Carga Ganadera:0,17 Recinto:21-036-004-00025-00008 Cultivo:62000 PASTOS PERMANENTES DE 5 O MAS AÑOS-SIN VARIEDAD Secano Carga Ganadera:0,17 Recinto:21-036-004-00026-00001 Cultivo:62000 PASTOS PERMANENTES DE 5 O MAS AÑOS-SIN VARIEDAD Secano Carga Ganadera:0,17 Recinto:21-036-004-00027-00001 Cultivo:62000 PASTOS PERMANENTES DE 5 O MAS AÑOS-SIN VARIEDAD Secano Carga Ganadera:0,17 Recinto:21-036-004-00028-00001 Cultivo:62000 PASTOS PERMANENTES DE 5 O MAS AÑOS-SIN VARIEDAD Secano Carga Ganadera:0,17 Recinto:21-036-004-00029-00002 Cultivo:62000 PASTOS PERMANENTES DE 5 O MAS AÑOS-SIN VARIEDAD Secano Carga Ganadera:0,17

(1) Con incidencias que retienen pago o deniegan el expediente.

(2) Se calcula sobre superficie declarada admisible.

(3) Aplicación del artículo 16 bis del RD 147/2023.

(4) Expediente con algunos recintos de pastos permanentes ubicados en espacios protegidos donde la carga ganadera mínima será 0,1 UGM/ha.

Puede verificar la integridad de una copia de este documento mediante la lectura del código QR adjunto o mediante el acceso a la dirección <https://ws050.juntadeandalucia.es/verificarFirma> indicando el código de VERIFICACIÓN

FIRMADO POR	RAQUEL MARIA ESPIN CRESPO	17/10/2024
VERIFICACIÓN	Pk2jmJDVJQXVSF7B6ESWF6FEMYA9VL	PÁG. 1853/3958





APELLIDOS Y NOMBRE / RAZÓN SOCIAL

BLANCO SUAREZ JOSE DOMINGO

NIF

***5003*

EXPEDIENTE

1126326

RESOLUCIÓN

DENEGACIÓN DE LA AYUDA

DATOS DE MANTENIMIENTO UNIDADES

GRUPO DE PAGO

ZONAS DE LIMITACIONES NATURALES

Sup. Dec. Admisible

0,00

Sup. Resuelta

0,00

Sobredecl.

0,00

% Sobredecl.

0,00

RESUMEN DE PAGOS

IMPORTE (Euros)

	RESUELTO	FEADER	MAPA	CAPADR
A pagar	0,00	0,00	0,00	0,00

APLICACIÓN DE REDUCCIONES Y PENALIZACIONES (%)

Crterios de subvencionabilidad (1)	Presentación tardía	Omisión declaración	Condicionalidad
100,00	0,00	0,00	0,00

IMPORTE (Euros)

Calculado(2)	Reducción	Penalización	Reducción Penalización (3)	Penalización adicional	Resuelto	FEADER	MAPA	CAPADR
0,00 €	0,00 €	0,00 €	0,00 €	0,00 €	0,00 €	0,00 €	0,00 €	0,00 €
Importe Unitario:	54,00 €	Nuevo Importe Unitario:	0,00 €					

RECINTOS PROPUESTOS

REF.	REFERENCIA SIGPAC	CULTIVO	S/R	USO SIGPAC	Sup. Dec. admisible	Sup. Campo	Sup. Determ.	Sup. Resuelta
170000006041492	21-057-016-00006-0003	PASTOS PERMANENTES DE 5 O MAS AÑOS	S		2,09		2,09	2,09

INCIDENCIAS

INCIDENCIA DESCRIPCIÓN

- 2454 Solicitante de intervención 6613 cuyo regimen de afiliacion a la SS no es ni el sistema especial agrario(cuenta ajena) ni autonomo con actividad agraria.
- 3795 Recinto declarado con una situación de riesgo de abandono.
Recinto:21-057-015-00043-00003 Cultivo: -
- 74018 Productor que no es agricultor a título principal, según los datos del ejercicio fiscal n-1 y seguridad socia.
- 74053 Importe inferior a 100 Euros
- 86121 Recinto superficie forrajera que no realiza la actividad de producción de pastoreo.
Recinto:21-057-015-00043-00003 Cultivo:62000 PASTOS PERMANENTES DE 5 O MAS AÑOS-SIN VARIEDAD Secano Actividad Agraria del recinto:2

Datos considerados para el Cálculo de la Carga Ganadera del expediente

Superficie determinada para Cálculo Carga Ganadera: 2,09 ha

Carga Ganadera del Expediente: 15,53 ugm/ha

Explotación	Especie	Ugm Calculada para CG
ES210570000001	OVINA	13,63
ES210570000001	PORCINO	18,82

Recintos Determinados para el Cálculo de Garga Ganadera

REF.	REFERENCIA SIGPAC	CULTIVO	DESCRIPCIÓN CULTIVO	S/R	SUP. RESUELTA (ha)
170000006041492	21-057-016-00006-00003	62000	PASTOS PERMANENTES DE 5 O MAS AÑOS-SIN VARIEDAD	S	2,09

(1) Con incidencias que retienen pago o deniegan el expediente.

(2) Se calcula sobre superficie declarada admisible.

(3) Aplicación del artículo 16 bis del RD 147/2023.

(4) Expediente con algunos recintos de pastos permanentes ubicados en espacios protegidos donde la carga ganadera mínima será 0,1 UGM/ha.

Puede verificar la integridad de una copia de este documento mediante la lectura del código QR adjunto o mediante el acceso a la dirección <https://ws050.juntadeandalucia.es/verificarFirma> indicando el código de VERIFICACIÓN

FIRMADO POR

RAQUEL MARIA ESPIN CRESPO

17/10/2024

VERIFICACIÓN

Pk2jmJDVJQXVSF7B6ESWF6FEMYA9VL

PÁG. 1854/3958





Incidencias de carga ganadera

INCIDENCIA DESCRIPCIÓN

3795	Recinto declarado con una situación de riesgo de abandono. Recinto:21-057-015-00043-00003 Cultivo: -
86132	Recinto superficie forrajera que no realiza la actividad de producción de pastoreo. Recinto:21-057-015-00043-00003 Cultivo:62000 PASTOS PERMANENTES DE 5 O MAS AÑOS-SIN VARIEDAD Secano

(1) Con incidencias que retienen pago o deniegan el expediente.

(2) Se calcula sobre superficie declarada admisible.

(3) Aplicación del artículo 16 bis del RD 147/2023.

(4) Expediente con algunos recintos de pastos permanentes ubicados en espacios protegidos donde la carga ganadera mínima será 0,1 UGM/ha.

Puede verificar la integridad de una copia de este documento mediante la lectura del código QR adjunto o mediante el acceso a la dirección <https://ws050.juntadeandalucia.es/verificarFirma> indicando el código de VERIFICACIÓN

FIRMADO POR	RAQUEL MARIA ESPIN CRESPO	17/10/2024	
VERIFICACIÓN	Pk2jmJDVJQXVSF7B6ESWF6FEMYA9VL	PÁG. 1855/3958	



APELLIDOS Y NOMBRE / RAZÓN SOCIAL

BORRALLO RODRIGUEZ ROSA ISABEL

NIF

****4011*

EXPEDIENTE

1119136

RESOLUCIÓN

DENEGACIÓN DE LA AYUDA

DATOS DE MANTENIMIENTO UNIDADES

GRUPO DE PAGO

ZONAS DE LIMITACIONES NATURALES

Sup. Dec. Admisible

0,00

Sup. Resuelta

0,00

Sobredecl.

0,00

% Sobredecl.

0,00

RESUMEN DE PAGOS

IMPORTE (Euros)

	RESUELTO	FEADER	MAPA	CAPADR
A pagar	0,00	0,00	0,00	0,00

APLICACIÓN DE REDUCCIONES Y PENALIZACIONES (%)

Criterios de subvencionabilidad (1)	Presentación tardía	Omisión declaración	Condicionalidad
100,00	0,00	0,00	0,00

IMPORTE (Euros)

Calculado(2)	Reducción	Penalización	Reducción Penalización (3)	Penalización adicional	Resuelto	FEADER	MAPA	CAPADR
0,00 €	0,00 €	0,00 €	0,00 €	0,00 €	0,00 €	0,00 €	0,00 €	0,00 €
Importe Unitario:	54,00 €	Nuevo Importe Unitario:	0,00 €					

RECINTOS PROPUESTOS

REF.	REFERENCIA SIGPAC	CULTIVO	S/R	USO SIGPAC	Sup. Dec. admisible	Sup. Campo	Sup. Determ.	Sup. Resuelta
4201216	21-031-008-00234-0001	OLIVAR	S		0,55		0,55	0,55
1700000005366135	21-031-008-00242-0006	OLIVAR	S		0,57		0,57	0,57
1700000005366136	21-031-008-00242-0007	OLIVAR	S		0,01		0,01	0,01
1700000005366141	21-031-008-00242-0008	OLIVAR	S		0,08		0,08	0,08
1700000005366142	21-031-008-00170-0001	OLIVAR	S		0,32		0,32	0,32

(1) Con incidencias que retienen pago o deniegan el expediente.

(2) Se calcula sobre superficie declarada admisible.

(3) Aplicación del artículo 16 bis del RD 147/2023.

(4) Expediente con algunos recintos de pastos permanentes ubicados en espacios protegidos donde la carga ganadera mínima será 0,1 UGM/ha.

Puede verificar la integridad de una copia de este documento mediante la lectura del código QR adjunto o mediante el acceso a la dirección <https://ws050.juntadeandalucia.es/verificarFirma> indicando el código de VERIFICACIÓN

FIRMADO POR	RAQUEL MARIA ESPIN CRESPO	17/10/2024	
VERIFICACIÓN	Pk2jmJDVJQXVSF7B6ESWF6FEMYA9VL	PÁG. 1856/3958	



INCIDENCIAS

INCIDENCIA DESCRIPCIÓN

- 74018 Productor que no es agricultor a título principal, según los datos del ejercicio fiscal n-1 y seguridad socia.
- 74053 Importe inferior a 100 Euros
- 86120 Para explotaciones de pastos permanentes ubicadas en espacios protegidos la carga ganadera mínima será 0,1 UGM/ha.
 Recinto:21-031-007-00136-00002 Cultivo:62000 PASTOS PERMANENTES DE 5 O MAS AÑOS-SIN VARIEDAD Secano Carga Ganadera:0
 Recinto:21-031-008-00242-00003 Cultivo:62000 PASTOS PERMANENTES DE 5 O MAS AÑOS-SIN VARIEDAD Secano Carga Ganadera:0
 Recinto:21-031-008-00242-00009 Cultivo:62000 PASTOS PERMANENTES DE 5 O MAS AÑOS-SIN VARIEDAD Secano Carga Ganadera:0
 Recinto:21-031-008-00242-00010 Cultivo:62000 PASTOS PERMANENTES DE 5 O MAS AÑOS-SIN VARIEDAD Secano Carga Ganadera:0
 Recinto:21-031-008-00242-00011 Cultivo:62000 PASTOS PERMANENTES DE 5 O MAS AÑOS-SIN VARIEDAD Secano Carga Ganadera:0
- 86122 Recinto superficie forrajera que realiza la actividad de producción de pastoreo y no declara el o los códigos del Registro de Explotaciones Ganaderas de Andalucía, REGA.
 Recinto:21-031-007-00136-00002 Cultivo:62000 PASTOS PERMANENTES DE 5 O MAS AÑOS-SIN VARIEDAD Secano
 Recinto:21-031-008-00242-00003 Cultivo:62000 PASTOS PERMANENTES DE 5 O MAS AÑOS-SIN VARIEDAD Secano
 Recinto:21-031-008-00242-00009 Cultivo:62000 PASTOS PERMANENTES DE 5 O MAS AÑOS-SIN VARIEDAD Secano
 Recinto:21-031-008-00242-00010 Cultivo:62000 PASTOS PERMANENTES DE 5 O MAS AÑOS-SIN VARIEDAD Secano
 Recinto:21-031-008-00242-00011 Cultivo:62000 PASTOS PERMANENTES DE 5 O MAS AÑOS-SIN VARIEDAD Secano
- 86124 Recinto de forrajera para Cálculo de Carga Ganadera que No pertenece a Explotación.
 Recinto:21-031-007-00136-00002 Cultivo:62000 PASTOS PERMANENTES DE 5 O MAS AÑOS-SIN VARIEDAD Secano
 Recinto:21-031-008-00242-00003 Cultivo:62000 PASTOS PERMANENTES DE 5 O MAS AÑOS-SIN VARIEDAD Secano
 Recinto:21-031-008-00242-00009 Cultivo:62000 PASTOS PERMANENTES DE 5 O MAS AÑOS-SIN VARIEDAD Secano
 Recinto:21-031-008-00242-00010 Cultivo:62000 PASTOS PERMANENTES DE 5 O MAS AÑOS-SIN VARIEDAD Secano
 Recinto:21-031-008-00242-00011 Cultivo:62000 PASTOS PERMANENTES DE 5 O MAS AÑOS-SIN VARIEDAD Secano

Datos considerados para el Cálculo de la Carga Ganadera del expediente

Superficie determinada para Cálculo Carga Ganadera: 0,00 ha
Carga Ganadera del Expediente: 0,00 ugm/ha

Incidencias de carga ganadera

INCIDENCIA DESCRIPCIÓN

- 86122 Recinto superficie forrajera que realiza la actividad de producción de pastoreo y no declara el o los códigos del Registro de Explotaciones Ganaderas de Andalucía, REGA.
 Recinto:21-031-007-00136-00002 Cultivo:62000 PASTOS PERMANENTES DE 5 O MAS AÑOS-SIN VARIEDAD Secano
 Recinto:21-031-008-00242-00003 Cultivo:62000 PASTOS PERMANENTES DE 5 O MAS AÑOS-SIN VARIEDAD Secano
 Recinto:21-031-008-00242-00009 Cultivo:62000 PASTOS PERMANENTES DE 5 O MAS AÑOS-SIN VARIEDAD Secano
 Recinto:21-031-008-00242-00010 Cultivo:62000 PASTOS PERMANENTES DE 5 O MAS AÑOS-SIN VARIEDAD Secano
 Recinto:21-031-008-00242-00011 Cultivo:62000 PASTOS PERMANENTES DE 5 O MAS AÑOS-SIN VARIEDAD Secano
- 86124 Recinto de forrajera para Cálculo de Carga Ganadera que No pertenece a Explotación.
 Recinto:21-031-007-00136-00002 Cultivo:62000 PASTOS PERMANENTES DE 5 O MAS AÑOS-SIN VARIEDAD Secano
 Recinto:21-031-008-00242-00003 Cultivo:62000 PASTOS PERMANENTES DE 5 O MAS AÑOS-SIN VARIEDAD Secano
 Recinto:21-031-008-00242-00009 Cultivo:62000 PASTOS PERMANENTES DE 5 O MAS AÑOS-SIN VARIEDAD Secano
 Recinto:21-031-008-00242-00010 Cultivo:62000 PASTOS PERMANENTES DE 5 O MAS AÑOS-SIN VARIEDAD Secano
 Recinto:21-031-008-00242-00011 Cultivo:62000 PASTOS PERMANENTES DE 5 O MAS AÑOS-SIN VARIEDAD Secano
- 86128 Recinto de Forrajeras que no ha contabilizado para Carga Ganadera por no tener una explotación válida para el cálculo de la Carga Ganadera
 Recinto:21-031-007-00136-00002 Cultivo:62 PASTOS PERMANENTES DE 5 O MAS AÑOS-
 Recinto:21-031-008-00242-00003 Cultivo:62 PASTOS PERMANENTES DE 5 O MAS AÑOS-
 Recinto:21-031-008-00242-00009 Cultivo:62 PASTOS PERMANENTES DE 5 O MAS AÑOS-
 Recinto:21-031-008-00242-00010 Cultivo:62 PASTOS PERMANENTES DE 5 O MAS AÑOS-
 Recinto:21-031-008-00242-00011 Cultivo:62 PASTOS PERMANENTES DE 5 O MAS AÑOS-

(1) Con incidencias que retienen pago o deniegan el expediente.

(2) Se calcula sobre superficie declarada admisible.

(3) Aplicación del artículo 16 bis del RD 147/2023.

(4) Expediente con algunos recintos de pastos permanentes ubicados en espacios protegidos donde la carga ganadera mínima será 0,1 UGM/ha.

Puede verificar la integridad de una copia de este documento mediante la lectura del código QR adjunto o mediante el acceso a la dirección <https://ws050.juntadeandalucia.es/verificarFirma> indicando el código de VERIFICACIÓN

FIRMADO POR	RAQUEL MARIA ESPIN CRESPO	17/10/2024
VERIFICACIÓN	Pk2jmJDVJQXVSF7B6ESWF6FEMYA9VL	PÁG. 1857/3958





APELLIDOS Y NOMBRE / RAZÓN SOCIAL

BORRELL DEVESA JOSEFA

NIF

***0904*

EXPEDIENTE

1072729

RESOLUCIÓN

DENEGACIÓN DE LA AYUDA

DATOS DE MANTENIMIENTO UNIDADES

GRUPO DE PAGO

ZONAS DE LIMITACIONES NATURALES

**Sup. Dec.
Admisible**

0,00

**Sup.
Resuelta**

0,00

Sobredecl.

0,00

% Sobredecl.

0,00

RESUMEN DE PAGOS

	IMPORTE (Euros)			
	RESUELTO	FEADER	MAPA	CAPADR
A pagar	0,00	0,00	0,00	0,00

APLICACIÓN DE REDUCCIONES Y PENALIZACIONES (%)

Crterios de subvencionabilidad (1)	Presentación tardía	Omisión declaración	Condicionalidad
100,00	0,00	0,00	0,00

IMPORTE (Euros)

Calculado(2)	Reducción	Penalización	Reducción Penalización (3)	Penalización adicional	Resuelto	FEADER	MAPA	CAPADR
0,00 €	0,00 €	0,00 €	0,00 €	0,00 €	0,00 €	0,00 €	0,00 €	0,00 €
Importe Unitario:	54,00 €	Nuevo Importe Unitario:	0,00 €					

RECINTOS PROPUESTOS

REF.	REFERENCIA SIGPAC	CULTIVO	S/R	USO SIGPAC	Sup. Dec. admisible	Sup. Campo	Sup. Determ.	Sup. Resuelta
5499369	21-035-025-00107-0009	ALMENDROS	R		1,28		1,28	1,28
5499370	21-035-026-00003-0045	ALGARROBO	S		24,01		24,01	24,01
5499371	21-035-025-00107-0008	ALMENDROS	S		0,10		0,10	0,10
5499372	21-035-026-00003-0044	ALGARROBO	S		36,77		36,77	36,77
5499373	21-035-025-00107-0011	ALMENDROS	S		0,32		0,32	0,32
5499374	21-035-025-00107-0010	ALMENDROS	R		0,17		0,17	0,17
5499375	21-035-025-00107-0013	ALMENDROS	R		0,17		0,17	0,17
5499376	21-035-025-00107-0012	ALMENDROS	R		1,65		1,65	1,65
5499377	21-035-026-00003-0022	ALMENDROS	R		27,47		27,47	27,47
5499378	21-035-025-00107-0001	ALGARROBO	S		55,68		55,68	55,68
5499379	21-035-026-00003-0027	ALMENDROS	S		25,07		25,07	25,07
5499380	21-035-026-00003-0023	ALMENDROS	S		8,60		8,60	8,60
5499381	21-035-025-00107-0007	ALMENDROS	R		0,19		0,19	0,19
5499382	21-035-026-00003-0033	ALGARROBO	S		8,36		8,36	8,36
5499383	21-035-025-00107-0005	ALGARROBO	S		9,15		9,15	9,15
5499384	21-035-026-00003-0032	ALMENDROS	R		1,26		1,26	1,26
5499385	21-035-026-00017-0002	ALGARROBO	S		5,02		5,02	5,02
5499386	21-035-026-00005-0005	ALMENDROS	S		1,61		1,61	1,61
5499387	21-035-026-00029-0008	ALGARROBO	S		0,79	0,00	0,79	0,00
5499388	21-035-026-00029-0007	ALGARROBO	S		33,30		33,30	33,30
5499389	21-035-029-00009-0009	ALGARROBO	S		0,78		0,78	0,78
5499390	21-035-029-00009-0004	ALGARROBO	S		17,09		17,09	17,09
5499391	21-035-029-00009-0011	ALGARROBO	S		0,48		0,48	0,48
5499392	21-035-026-00003-0047	ALMENDROS	R		0,60		0,60	0,60
5499393	21-035-026-00005-0002	ALGARROBO	S		4,02		4,02	4,02
5499394	21-035-026-00003-0048	ALMENDROS	R		0,74		0,74	0,74

(1) Con incidencias que retienen pago o deniegan el expediente.

(2) Se calcula sobre superficie declarada admisible.

(3) Aplicación del artículo 16 bis del RD 147/2023.

(4) Expediente con algunos recintos de pastos permanentes ubicados en espacios protegidos donde la carga ganadera mínima será 0,1 UGM/ha.

Puede verificar la integridad de una copia de este documento mediante la lectura del código QR adjunto o mediante el acceso a la dirección <https://ws050.juntadeandalucia.es/verificarFirma> indicando el código de VERIFICACIÓN

FIRMADO POR

RAQUEL MARIA ESPIN CRESPO

17/10/2024

VERIFICACIÓN

Pk2jmJDVJQXVSF7B6ESWF6FEMYA9VL

PÁG. 1858/3958





INCIDENCIAS

INCIDENCIA DESCRIPCIÓN

64	La cuenta bancaria del solicitante no está activada en GIRO.
4272	Verifica que las líneas de declaración de las Solicitudes Únicas no tienen solapes con la capa de Retroactividad Gráfica (ambas de la misma campaña) a nivel de expediente/línea de declaración gráfica de la solicitud. Recinto:21-035-026-00029-00008 Cultivo: - Agregado de la referencia del recinto.:0 Zona de la referencia del recinto.:0 Superficie solapada.:0,79 Id. Incid.:98010844
74018	Productor que no es agricultor a título principal, según los datos del ejercicio fiscal n-1 y seguridad socia.
74053	Importe inferior a 100 Euros

(1) Con incidencias que retienen pago o deniegan el expediente.

(2) Se calcula sobre superficie declarada admisible.

(3) Aplicación del artículo 16 bis del RD 147/2023.

(4) Expediente con algunos recintos de pastos permanentes ubicados en espacios protegidos donde la carga ganadera mínima será 0,1 UGM/ha.

Puede verificar la integridad de una copia de este documento mediante la lectura del código QR adjunto o mediante el acceso a la dirección <https://ws050.juntadeandalucia.es/verificarFirma> indicando el código de VERIFICACIÓN

FIRMADO POR	RAQUEL MARIA ESPIN CRESPO	17/10/2024	
VERIFICACIÓN	Pk2jmJDVJQXVSF7B6ESWF6FEMYA9VL	PÁG. 1859/3958	



APELLIDOS Y NOMBRE / RAZÓN SOCIAL

BORRERO HARRIERO, MANUEL

NIF
****4541*

EXPEDIENTE
1278456

RESOLUCIÓN
DENEGACIÓN DE LA AYUDA

DATOS DE MANTENIMIENTO UNIDADES

GRUPO DE PAGO

ZONAS DE LIMITACIONES NATURALES

Sup. Dec. Admisible	Sup. Resuelta	Sobredecl.	% Sobredecl.
0,00	0,00	0,00	0,00

RESUMEN DE PAGOS

	IMPORTE (Euros)			
	RESUELTO	FEADER	MAPA	CAPADR
A pagar	0,00	0,00	0,00	0,00

APLICACIÓN DE REDUCCIONES Y PENALIZACIONES (%)

Criterios de subvencionabilidad (1)	Presentación tardía	Omisión declaración	Condicionidad
100,00	0,00	0,00	0,00

IMPORTE (Euros)

Calculado(2)	Reducción	Penalización	Reducción Penalización (3)	Penalización adicional	Resuelto	FEADER	MAPA	CAPADR
0,00 €	0,00 €	0,00 €	0,00 €	0,00 €	0,00 €	0,00 €	0,00 €	0,00 €
Importe Unitario:	54,00 €	Nuevo Importe Unitario:	0,00 €					

(1) Con incidencias que retienen pago o deniegan el expediente.

(2) Se calcula sobre superficie declarada admisible.

(3) Aplicación del artículo 16 bis del RD 147/2023.

(4) Expediente con algunos recintos de pastos permanentes ubicados en espacios protegidos donde la carga ganadera mínima será 0,1 UGM/ha.

Puede verificar la integridad de una copia de este documento mediante la lectura del código QR adjunto o mediante el acceso a la dirección <https://ws050.juntadeandalucia.es/verificarFirma> indicando el código de VERIFICACIÓN

FIRMADO POR

RAQUEL MARIA ESPIN CRESPO

17/10/2024

VERIFICACIÓN

Pk2jmJDVJQXVSF7B6ESWF6FEMYA9VL

PÁG. 1860/3958





INCIDENCIAS

INCIDENCIA DESCRIPCIÓN

- 238 Recinto cuyo CAP declarado es mayor al CAP prevalente y no presenta alegación al SIGPAC.
Recinto:21-058-001-00008-00003 Cultivo:62000 PASTOS PERMANENTES DE 5 O MAS AÑOS-SIN VARIEDAD Secano CAP prevalente:35 CAP declarado:85 Exceso de superficie (Hectáreas):0,39
- 74018 Productor que no es agricultor a título principal, según los datos del ejercicio fiscal n-1 y seguridad socia.
- 74053 Importe inferior a 100 Euros
- 86119 Carga ganadera NO cumple con el valor mínimo de 0,2 UGM/ha.
Recinto:21-058-001-00008-00001 Cultivo:62000 PASTOS PERMANENTES DE 5 O MAS AÑOS-SIN VARIEDAD Secano Carga Ganadera:0,16
Recinto:21-058-001-00008-00002 Cultivo:62000 PASTOS PERMANENTES DE 5 O MAS AÑOS-SIN VARIEDAD Secano Carga Ganadera:0,16
Recinto:21-058-001-00008-00003 Cultivo:62000 PASTOS PERMANENTES DE 5 O MAS AÑOS-SIN VARIEDAD Secano Carga Ganadera:0,16
Recinto:21-058-001-00009-00005 Cultivo:63000 PASTOS DE MENOS DE 5 AÑOS-SIN VARIEDAD Secano Carga Ganadera:0,16
Recinto:21-058-001-00009-00019 Cultivo:63000 PASTOS DE MENOS DE 5 AÑOS-SIN VARIEDAD Secano Carga Ganadera:0,16
Recinto:21-058-001-00009-00024 Cultivo:63000 PASTOS DE MENOS DE 5 AÑOS-SIN VARIEDAD Secano Carga Ganadera:0,16
Recinto:21-058-001-00009-00025 Cultivo:62000 PASTOS PERMANENTES DE 5 O MAS AÑOS-SIN VARIEDAD Secano Carga Ganadera:0,16
Recinto:21-058-001-00012-00001 Cultivo:62000 PASTOS PERMANENTES DE 5 O MAS AÑOS-SIN VARIEDAD Secano Carga Ganadera:0,16
Recinto:21-058-001-00013-00005 Cultivo:62000 PASTOS PERMANENTES DE 5 O MAS AÑOS-SIN VARIEDAD Secano Carga Ganadera:0,16
Recinto:21-058-002-00009-00005 Cultivo:62000 PASTOS PERMANENTES DE 5 O MAS AÑOS-SIN VARIEDAD Secano Carga Ganadera:0,16
Recinto:21-058-029-00028-00003 Cultivo:62000 PASTOS PERMANENTES DE 5 O MAS AÑOS-SIN VARIEDAD Secano Carga Ganadera:0,16
Recinto:21-058-029-00028-00004 Cultivo:63000 PASTOS DE MENOS DE 5 AÑOS-SIN VARIEDAD Secano Carga Ganadera:0,16
Recinto:21-058-030-00011-00043 Cultivo:62000 PASTOS PERMANENTES DE 5 O MAS AÑOS-SIN VARIEDAD Secano Carga Ganadera:0,16
Recinto:21-058-030-00011-00051 Cultivo:62000 PASTOS PERMANENTES DE 5 O MAS AÑOS-SIN VARIEDAD Secano Carga Ganadera:0,16
Recinto:21-058-030-00011-00073 Cultivo:62000 PASTOS PERMANENTES DE 5 O MAS AÑOS-SIN VARIEDAD Secano Carga Ganadera:0,16
Recinto:21-058-030-00011-00077 Cultivo:62000 PASTOS PERMANENTES DE 5 O MAS AÑOS-SIN VARIEDAD Secano Carga Ganadera:0,16
Recinto:21-058-030-00011-00078 Cultivo:62000 PASTOS PERMANENTES DE 5 O MAS AÑOS-SIN VARIEDAD Secano Carga Ganadera:0,16
Recinto:21-058-030-00012-00014 Cultivo:62000 PASTOS PERMANENTES DE 5 O MAS AÑOS-SIN VARIEDAD Secano Carga Ganadera:0,16
Recinto:21-058-030-00012-00041 Cultivo:62000 PASTOS PERMANENTES DE 5 O MAS AÑOS-SIN VARIEDAD Secano Carga Ganadera:0,16

Datos considerados para el Cálculo de la Carga Ganadera del expediente

Superficie determinada para Cálculo Carga Ganadera: 416,89 ha
Carga Ganadera del Expediente: 0,16 ugm/ha

Explotación	Especie	Ugm Calculada para CG
ES210580000040	OVINA	41,64
ES210580000118	OVINA	23,27

Recintos Determinados para el Cálculo de Carga Ganadera

REF.	REFERENCIA SIGPAC	CULTIVO	DESCRIPCIÓN CULTIVO	S/R	SUP. RESUELTA (ha)
-1560926	21-058-001-00009-00005	63000	PASTOS DE MENOS DE 5 AÑOS-SIN VARIEDAD	S	54,91
6851310	21-058-030-00011-00051	62000	PASTOS PERMANENTES DE 5 O MAS AÑOS-SIN VARIEDAD	S	38,21
6851311	21-058-030-00011-00078	62000	PASTOS PERMANENTES DE 5 O MAS AÑOS-SIN VARIEDAD	S	7,35
6851312	21-058-030-00012-00041	62000	PASTOS PERMANENTES DE 5 O MAS AÑOS-SIN VARIEDAD	S	16,63
6851313	21-058-030-00012-00014	62000	PASTOS PERMANENTES DE 5 O MAS AÑOS-SIN	S	33,67

(1) Con incidencias que retienen pago o deniegan el expediente.

(2) Se calcula sobre superficie declarada admisible.

(3) Aplicación del artículo 16 bis del RD 147/2023.

(4) Expediente con algunos recintos de pastos permanentes ubicados en espacios protegidos donde la carga ganadera mínima será 0,1 UGM/ha.

Puede verificar la integridad de una copia de este documento mediante la lectura del código QR adjunto o mediante el acceso a la dirección <https://ws050.juntadeandalucia.es/verificarFirma> indicando el código de VERIFICACIÓN

FIRMADO POR	RAQUEL MARIA ESPIN CRESPO	17/10/2024
VERIFICACIÓN	Pk2jmJDVJQXVSF7B6ESWF6FEMYA9VL	PÁG. 1861/3958



**Recintos Determinados para el Cálculo de Garga Ganadera**

REF.	REFERENCIA SIGPAC	CULTIVO	DESCRIPCIÓN CULTIVO	S/R	SUP.
					RESUELTA (ha)
			VARIEDAD		
6851314	21-058-029-00028-00004	63000	PASTOS DE MENOS DE 5 AÑOS-SIN VARIEDAD	S	12,48
6851315	21-058-029-00028-00003	62000	PASTOS PERMANENTES DE 5 O MAS AÑOS-SIN VARIEDAD	S	2,37
6851316	21-058-030-00011-00043	62000	PASTOS PERMANENTES DE 5 O MAS AÑOS-SIN VARIEDAD	S	87,49
6851317	21-058-030-00011-00077	62000	PASTOS PERMANENTES DE 5 O MAS AÑOS-SIN VARIEDAD	S	0,66
6851318	21-058-030-00011-00073	62000	PASTOS PERMANENTES DE 5 O MAS AÑOS-SIN VARIEDAD	S	0,10
6851338	21-058-001-00009-00025	62000	PASTOS PERMANENTES DE 5 O MAS AÑOS-SIN VARIEDAD	S	0,16
6851339	21-058-001-00009-00024	63000	PASTOS DE MENOS DE 5 AÑOS-SIN VARIEDAD	S	4,64
6851340	21-058-002-00009-00005	62000	PASTOS PERMANENTES DE 5 O MAS AÑOS-SIN VARIEDAD	S	50,77
6851341	21-058-001-00013-00005	62000	PASTOS PERMANENTES DE 5 O MAS AÑOS-SIN VARIEDAD	S	79,40
6851342	21-058-001-00009-00019	63000	PASTOS DE MENOS DE 5 AÑOS-SIN VARIEDAD	S	10,28
6851343	21-058-001-00012-00001	62000	PASTOS PERMANENTES DE 5 O MAS AÑOS-SIN VARIEDAD	S	16,35
6851433	21-058-001-00008-00001	62000	PASTOS PERMANENTES DE 5 O MAS AÑOS-SIN VARIEDAD	S	0,51
6851434	21-058-001-00008-00003	62000	PASTOS PERMANENTES DE 5 O MAS AÑOS-SIN VARIEDAD	S	0,26
6851435	21-058-001-00008-00002	62000	PASTOS PERMANENTES DE 5 O MAS AÑOS-SIN VARIEDAD	S	0,65

Incidencias de carga ganadera**INCIDENCIA DESCRIPCIÓN**

- 238 Recinto cuyo CAP declarado es mayor al CAP prevalente y no presenta alegación al SIGPAC.
Recinto:21-058-001-00008-00003 Cultivo:62000 PASTOS PERMANENTES DE 5 O MAS AÑOS-SIN VARIEDAD Secano CAP prevalente:35 CAP declarado:85 Exceso de superficie (Hectáreas):0,39

(1) Con incidencias que retienen pago o deniegan el expediente.

(2) Se calcula sobre superficie declarada admisible.

(3) Aplicación del artículo 16 bis del RD 147/2023.

(4) Expediente con algunos recintos de pastos permanentes ubicados en espacios protegidos donde la carga ganadera mínima será 0,1 UGM/ha.

Puede verificar la integridad de una copia de este documento mediante la lectura del código QR adjunto o mediante el acceso a la dirección <https://ws050.juntadeandalucia.es/verificarFirma> indicando el código de VERIFICACIÓN

FIRMADO POR

RAQUEL MARIA ESPIN CRESPO

17/10/2024

VERIFICACIÓN

Pk2jmJDVJQXVSF7B6ESWF6FEMYA9VL

PÁG. 1862/3958





APELLIDOS Y NOMBRE / RAZÓN SOCIAL

BRAVO MARTINEZ ALVARO

NIF

****3313*

EXPEDIENTE

1276811

RESOLUCIÓN

DENEGACIÓN DE LA AYUDA

DATOS DE MANTENIMIENTO UNIDADES

GRUPO DE PAGO

ZONAS DE LIMITACIONES NATURALES

Sup. Dec. Admisible

0,00

Sup. Resuelta

0,00

Sobredecl.

0,00

% Sobredecl.

0,00

RESUMEN DE PAGOS

	IMPORTE (Euros)			
	RESUELTO	FEADER	MAPA	CAPADR
A pagar	0,00	0,00	0,00	0,00

APLICACIÓN DE REDUCCIONES Y PENALIZACIONES (%)

Crterios de subvencionabilidad (1)	Presentación tardía	Omisión declaración	Condicionalidad
100,00	0,00	0,00	0,00

IMPORTE (Euros)

Calculado(2)	Reducción	Penalización	Reducción adicional	Penalización adicional	Resuelto	FEADER	MAPA	CAPADR
0,00 €	0,00 €	0,00 €	0,00 €	0,00 €	0,00 €	0,00 €	0,00 €	0,00 €
Importe Unitario:	54,00 €	Nuevo Importe Unitario:	0,00 €					

INCIDENCIAS

INCIDENCIA DESCRIPCIÓN

- 3795 Recinto declarado con una situación de riesgo de abandono.
Recinto:21-008-005-00055-00008 Cultivo: -
- 74018 Productor que no es agricultor a título principal, según los datos del ejercicio fiscal n-1 y seguridad socia.
- 74051 Solicitante de intervención 6613, que no declara ningun recinto en zona desfavorecida.
- 74053 Importe inferior a 100 Euros
- 86021 Verifica que determinados recintos declarados por el expte para la operación, no se corresponde con la ZONA DESFAVORECIDA. Y no ha sido solicitada la operación análoga o correspondiente.
Recinto:21-008-005-00055-00003 Cultivo:62000 PASTOS PERMANENTES DE 5 O MAS AÑOS-SIN VARIEDAD Secano Operación correcta del recinto:6613.1
Recinto:21-008-005-00055-00008 Cultivo:20000 BARBECHO TRADICIONAL-SIN VARIEDAD Secano Operación correcta del recinto:6613.1
- 86119 Carga ganadera NO cumple con el valor mínimo de 0,2 UGM/ha.
Recinto:21-008-005-00055-00003 Cultivo:62000 PASTOS PERMANENTES DE 5 O MAS AÑOS-SIN VARIEDAD Secano Carga Ganadera:0
- 86122 Recinto superficie forrajera que realiza la actividad de producción de pastoreo y no declara el o los códigos del Registro de Explotaciones Ganaderas de Andalucía, REGA.
Recinto:21-008-005-00055-00003 Cultivo:62000 PASTOS PERMANENTES DE 5 O MAS AÑOS-SIN VARIEDAD Secano
- 86124 Recinto de forrajera para Cálculo de Carga Ganadera que No pertenece a Explotación.
Recinto:21-008-005-00055-00003 Cultivo:62000 PASTOS PERMANENTES DE 5 O MAS AÑOS-SIN VARIEDAD Secano

(1) Con incidencias que retienen pago o deniegan el expediente.

(2) Se calcula sobre superficie declarada admisible.

(3) Aplicación del artículo 16 bis del RD 147/2023.

(4) Expediente con algunos recintos de pastos permanentes ubicados en espacios protegidos donde la carga ganadera mínima será 0,1 UGM/ha.

Puede verificar la integridad de una copia de este documento mediante la lectura del código QR adjunto o mediante el acceso a la dirección <https://ws050.juntadeandalucia.es/verificarFirma> indicando el código de VERIFICACIÓN

FIRMADO POR	RAQUEL MARIA ESPIN CRESPO	17/10/2024	
VERIFICACIÓN	Pk2jmJDVJQXVSF7B6ESWF6FEMYA9VL	PÁG. 1863/3958	



APELLIDOS Y NOMBRE / RAZÓN SOCIAL

CALDERON PEREZ JOSE

NIF

****2947*

EXPEDIENTE

1009356

RESOLUCIÓN

DENEGACIÓN DE LA AYUDA

DATOS DE MANTENIMIENTO UNIDADES

GRUPO DE PAGO

ZONAS DE LIMITACIONES NATURALES

Sup. Dec. Admisible

0,00

Sup. Resuelta

0,00

Sobredecl.

0,00

% Sobredecl.

0,00

RESUMEN DE PAGOS

IMPORTE (Euros)

	RESUELTO	FEADER	MAPA	CAPADR
A pagar	0,00	0,00	0,00	0,00

APLICACIÓN DE REDUCCIONES Y PENALIZACIONES (%)

Criterios de subvencionabilidad (1)	Presentación tardía	Omisión declaración	Condicionalidad
100,00	0,00	0,00	0,00

IMPORTE (Euros)

Calculado(2)	Reducción	Penalización	Reducción Penalización (3)	Penalización adicional	Resuelto	FEADER	MAPA	CAPADR
0,00 €	0,00 €	0,00 €	0,00 €	0,00 €	0,00 €	0,00 €	0,00 €	0,00 €
Importe Unitario:	54,00 €	Nuevo Importe Unitario:	0,00 €					

RECINTOS PROPUESTOS

REF.	REFERENCIA SIGPAC	CULTIVO	S/R	USO SIGPAC	Sup. Dec. admisible	Sup. Campo	Sup. Determ.	Sup. Resuelta
-1581930	21-065-007-00046-0011	PERALES	S		0,31		0,31	0,31

(1) Con incidencias que retienen pago o deniegan el expediente.

(2) Se calcula sobre superficie declarada admisible.

(3) Aplicación del artículo 16 bis del RD 147/2023.

(4) Expediente con algunos recintos de pastos permanentes ubicados en espacios protegidos donde la carga ganadera mínima será 0,1 UGM/ha.

Puede verificar la integridad de una copia de este documento mediante la lectura del código QR adjunto o mediante el acceso a la dirección <https://ws050.juntadeandalucia.es/verificarFirma> indicando el código de VERIFICACIÓN

FIRMADO POR	RAQUEL MARIA ESPIN CRESPO	17/10/2024	
VERIFICACIÓN	Pk2jmJDVJQXVSF7B6ESWF6FEMYA9VL	PÁG. 1864/3958	



INCIDENCIAS

INCIDENCIA DESCRIPCIÓN

2454	Solicitante de intervención 6613 cuyo regimen de afiliacion a la SS no es ni el sistema especial agrario(cuenta ajena) ni autonomo con actividad agraria.
74018	Productor que no es agricultor a título principal, según los datos del ejercicio fiscal n-1 y seguridad socia.
74053	Importe inferior a 100 Euros
86119	Carga ganadera NO cumple con el valor mínimo de 0,2 UGM/ha. Recinto:21-065-007-00002-00001 Cultivo:62000 PASTOS PERMANENTES DE 5 O MAS AÑOS-SIN VARIEDAD Secano Carga Ganadera:0,08 Recinto:21-065-007-00003-00003 Cultivo:62000 PASTOS PERMANENTES DE 5 O MAS AÑOS-SIN VARIEDAD Secano Carga Ganadera:0,08 Recinto:21-065-007-00007-00002 Cultivo:62000 PASTOS PERMANENTES DE 5 O MAS AÑOS-SIN VARIEDAD Secano Carga Ganadera:0,08 Recinto:21-065-007-00008-00001 Cultivo:62000 PASTOS PERMANENTES DE 5 O MAS AÑOS-SIN VARIEDAD Secano Carga Ganadera:0,08 Recinto:21-065-007-00028-00001 Cultivo:62000 PASTOS PERMANENTES DE 5 O MAS AÑOS-SIN VARIEDAD Secano Carga Ganadera:0,08 Recinto:21-065-007-00031-00001 Cultivo:62000 PASTOS PERMANENTES DE 5 O MAS AÑOS-SIN VARIEDAD Secano Carga Ganadera:0,08 Recinto:21-065-007-00042-00001 Cultivo:62000 PASTOS PERMANENTES DE 5 O MAS AÑOS-SIN VARIEDAD Secano Carga Ganadera:0,08 Recinto:21-065-007-00045-00001 Cultivo:62000 PASTOS PERMANENTES DE 5 O MAS AÑOS-SIN VARIEDAD Secano Carga Ganadera:0,08 Recinto:21-065-007-00046-00010 Cultivo:62000 PASTOS PERMANENTES DE 5 O MAS AÑOS-SIN VARIEDAD Secano Carga Ganadera:0,08 Recinto:21-065-007-00046-00012 Cultivo:62000 PASTOS PERMANENTES DE 5 O MAS AÑOS-SIN VARIEDAD Secano Carga Ganadera:0,08
86120	Para explotaciones de pastos permanentes ubicadas en espacios protegidos la carga ganadera mínima será 0,1 UGM/ha. Recinto:21-065-003-00007-00001 Cultivo:62000 PASTOS PERMANENTES DE 5 O MAS AÑOS-SIN VARIEDAD Secano Carga Ganadera:0,08 Recinto:21-065-003-00007-00002 Cultivo:62000 PASTOS PERMANENTES DE 5 O MAS AÑOS-SIN VARIEDAD Secano Carga Ganadera:0,08 Recinto:21-065-003-00008-00003 Cultivo:62000 PASTOS PERMANENTES DE 5 O MAS AÑOS-SIN VARIEDAD Secano Carga Ganadera:0,08 Recinto:21-065-003-00009-00001 Cultivo:62000 PASTOS PERMANENTES DE 5 O MAS AÑOS-SIN VARIEDAD Secano Carga Ganadera:0,08 Recinto:21-065-003-00010-00001 Cultivo:62000 PASTOS PERMANENTES DE 5 O MAS AÑOS-SIN VARIEDAD Secano Carga Ganadera:0,08 Recinto:21-065-003-00010-00002 Cultivo:62000 PASTOS PERMANENTES DE 5 O MAS AÑOS-SIN VARIEDAD Secano Carga Ganadera:0,08 Recinto:21-065-011-00013-00001 Cultivo:62000 PASTOS PERMANENTES DE 5 O MAS AÑOS-SIN VARIEDAD Secano Carga Ganadera:0,08 Recinto:21-065-011-00018-00001 Cultivo:62000 PASTOS PERMANENTES DE 5 O MAS AÑOS-SIN VARIEDAD Secano Carga Ganadera:0,08 Recinto:21-065-011-00018-00002 Cultivo:62000 PASTOS PERMANENTES DE 5 O MAS AÑOS-SIN VARIEDAD Secano Carga Ganadera:0,08

Datos considerados para el Cálculo de la Carga Ganadera del expediente

Superficie determinada para Cálculo Carga Ganadera: 40,43 ha
 Carga Ganadera del Expediente: 0,08 ugm/ha (4)

Explotación	Especie	Ugm Calculada para CG
ES210660000063	OVINA	3,30

Recintos Determinados para el Cálculo de Garga Ganadera

REF.	REFERENCIA SIGPAC	CULTIVO	DESCRIPCIÓN CULTIVO	S/R	SUP. RESUELTA (ha)
-1581933	21-065-011-00018-00002	62000	PASTOS PERMANENTES DE 5 O MAS AÑOS-SIN VARIEDAD	S	2,25
-1581932	21-065-011-00018-00001	62000	PASTOS PERMANENTES DE 5 O MAS AÑOS-SIN VARIEDAD	S	3,30
-1581931	21-065-007-00046-00012	62000	PASTOS PERMANENTES DE 5 O MAS AÑOS-SIN VARIEDAD	S	0,19

(1) Con incidencias que retienen pago o deniegan el expediente.

(2) Se calcula sobre superficie declarada admisible.

(3) Aplicación del artículo 16 bis del RD 147/2023.

(4) Expediente con algunos recintos de pastos permanentes ubicados en espacios protegidos donde la carga ganadera mínima será 0,1 UGM/ha.

Puede verificar la integridad de una copia de este documento mediante la lectura del código QR adjunto o mediante el acceso a la dirección <https://ws050.juntadeandalucia.es/verificarFirma> indicando el código de VERIFICACIÓN

FIRMADO POR	RAQUEL MARIA ESPIN CRESPO	17/10/2024
VERIFICACIÓN	Pk2jmJDVJQXVSF7B6ESWF6FEMYA9VL	PÁG. 1865/3958





Recintos Determinados para el Cálculo de Garga Ganadera

REF.	REFERENCIA SIGPAC	CULTIVO	DESCRIPCIÓN CULTIVO	S/R	SUP. RESUELTA (ha)
-1581929	21-065-007-00046-00010	62000	PASTOS PERMANENTES DE 5 O MAS AÑOS-SIN VARIEDAD	S	0,08
-1581928	21-065-007-00045-00001	62000	PASTOS PERMANENTES DE 5 O MAS AÑOS-SIN VARIEDAD	S	0,69
-1581924	21-065-007-00007-00002	62000	PASTOS PERMANENTES DE 5 O MAS AÑOS-SIN VARIEDAD	S	0,03
-1581923	21-065-007-00003-00003	62000	PASTOS PERMANENTES DE 5 O MAS AÑOS-SIN VARIEDAD	S	0,07
-1581922	21-065-007-00002-00001	62000	PASTOS PERMANENTES DE 5 O MAS AÑOS-SIN VARIEDAD	S	1,51
-1005541	21-065-003-00007-00002	62000	PASTOS PERMANENTES DE 5 O MAS AÑOS-SIN VARIEDAD	S	5,32
1700000002666842	21-065-003-00007-00001	62000	PASTOS PERMANENTES DE 5 O MAS AÑOS-SIN VARIEDAD	S	1,39
1700000002666843	21-065-003-00010-00002	62000	PASTOS PERMANENTES DE 5 O MAS AÑOS-SIN VARIEDAD	S	1,39
1700000002666844	21-065-003-00008-00003	62000	PASTOS PERMANENTES DE 5 O MAS AÑOS-SIN VARIEDAD	S	2,90
1700000002666846	21-065-011-00013-00001	62000	PASTOS PERMANENTES DE 5 O MAS AÑOS-SIN VARIEDAD	S	12,88
1700000002666850	21-065-007-00008-00001	62000	PASTOS PERMANENTES DE 5 O MAS AÑOS-SIN VARIEDAD	S	1,99
1700000002666851	21-065-007-00042-00001	62000	PASTOS PERMANENTES DE 5 O MAS AÑOS-SIN VARIEDAD	S	1,35
1700000002666852	21-065-007-00031-00001	62000	PASTOS PERMANENTES DE 5 O MAS AÑOS-SIN VARIEDAD	S	0,65
1700000002666853	21-065-007-00028-00001	62000	PASTOS PERMANENTES DE 5 O MAS AÑOS-SIN VARIEDAD	S	0,96
1700000002666854	21-065-003-00010-00001	62000	PASTOS PERMANENTES DE 5 O MAS AÑOS-SIN VARIEDAD	S	2,69
1700000002666856	21-065-003-00009-00001	62000	PASTOS PERMANENTES DE 5 O MAS AÑOS-SIN VARIEDAD	S	0,79

(1) Con incidencias que retienen pago o deniegan el expediente.

(2) Se calcula sobre superficie declarada admisible.

(3) Aplicación del artículo 16 bis del RD 147/2023.

(4) Expediente con algunos recintos de pastos permanentes ubicados en espacios protegidos donde la carga ganadera mínima será 0,1 UGM/ha.

Puede verificar la integridad de una copia de este documento mediante la lectura del código QR adjunto o mediante el acceso a la dirección <https://ws050.juntadeandalucia.es/verificarFirma> indicando el código de VERIFICACIÓN

FIRMADO POR

RAQUEL MARIA ESPIN CRESPO

17/10/2024

VERIFICACIÓN

Pk2jmJDVJQXVSF7B6ESWF6FEMYA9VL

PÁG. 1866/3958





APELLIDOS Y NOMBRE / RAZÓN SOCIAL

CAMPOS DELGADO JOSE RAMON

NIF

***9878*

EXPEDIENTE

1210768

RESOLUCIÓN

DENEGACIÓN DE LA AYUDA

DATOS DE MANTENIMIENTO UNIDADES

GRUPO DE PAGO

ZONAS DE LIMITACIONES NATURALES

**Sup. Dec.
Admisible**

0,00

**Sup.
Resuelta**

0,00

Sobredecl.

0,00

% Sobredecl.

0,00

RESUMEN DE PAGOS

IMPORTE (Euros)

	RESUELTO	FEADER	MAPA	CAPADR
A pagar	0,00	0,00	0,00	0,00

APLICACIÓN DE REDUCCIONES Y PENALIZACIONES (%)

Crterios de subvencionabilidad (1)	Presentación tardía	Omisión declaración	Condicionalidad
100,00	0,00	0,00	0,00

IMPORTE (Euros)

Calculado(2)	Reducción	Penalización	Reducción Penalización (3)	Penalización adicional	Resuelto	FEADER	MAPA	CAPADR
0,00 €	0,00 €	0,00 €	0,00 €	0,00 €	0,00 €	0,00 €	0,00 €	0,00 €
Importe Unitario:	54,00 €	Nuevo Importe Unitario:	0,00 €					

RECINTOS PROPUESTOS

REF.	REFERENCIA SIGPAC	CULTIVO	S/R	USO SIGPAC	Sup. Dec. admisible	Sup. Campo	Sup. Determ.	Sup. Resuelta
-900513	21-035-028-80024-0002	OLIVAR	R		0,03		0,03	0,03
1700000006309552	21-035-028-00236-0001	OLIVAR	S		1,11		1,11	1,11
1700000006309553	21-035-028-00388-0001	OLIVAR	S		0,48		0,48	0,48
1700000006309556	21-035-028-00237-0002	OLIVAR	R		0,42		0,42	0,42

INCIDENCIAS

INCIDENCIA DESCRIPCIÓN

2454	Solicitante de intervención 6613 cuyo regimen de afiliacion a la SS no es ni el sistema especial agrario(cuenta ajena) ni autonomo con actividad agraria.
74018	Productor que no es agricultor a título principal, según los datos del ejercicio fiscal n-1 y seguridad socia.
74053	Importe inferior a 100 Euros

(1) Con incidencias que retienen pago o deniegan el expediente.

(2) Se calcula sobre superficie declarada admisible.

(3) Aplicación del artículo 16 bis del RD 147/2023.

(4) Expediente con algunos recintos de pastos permanentes ubicados en espacios protegidos donde la carga ganadera mínima será 0,1 UGM/ha.

Puede verificar la integridad de una copia de este documento mediante la lectura del código QR adjunto o mediante el acceso a la dirección <https://ws050.juntadeandalucia.es/verificarFirma> indicando el código de VERIFICACIÓN

FIRMADO POR

RAQUEL MARIA ESPIN CRESPO

17/10/2024

VERIFICACIÓN

Pk2jmJDVJQXVSF7B6ESWF6FEMYA9VL

PÁG. 1867/3958





APELLIDOS Y NOMBRE / RAZÓN SOCIAL

CAMPOS DOMINGUEZ ANTONIO JOSE

NIF

****3439*

EXPEDIENTE

1000005

RESOLUCIÓN

DENEGACIÓN DE LA AYUDA

DATOS DE MANTENIMIENTO UNIDADES

GRUPO DE PAGO

ZONAS DE LIMITACIONES NATURALES

Sup. Dec. Admisible

0,00

Sup. Resuelta

0,00

Sobredecl.

0,00

% Sobredecl.

0,00

RESUMEN DE PAGOS

IMPORTE (Euros)

	<u>RESUELTO</u>	<u>FEADER</u>	<u>MAPA</u>	<u>CAPADR</u>
A pagar	0,00	0,00	0,00	0,00

APLICACIÓN DE REDUCCIONES Y PENALIZACIONES (%)

Crterios de subvencionabilidad (1)	Presentación tardía	Omisión declaración	Condicionalidad
100,00	0,00	0,00	0,00

IMPORTE (Euros)

Calculado(2)	Reducción	Penalización	Reducción Penalización (3)	Penalización adicional	Resuelto	FEADER	MAPA	CAPADR
0,00 €	0,00 €	0,00 €	0,00 €	0,00 €	0,00 €	0,00 €	0,00 €	0,00 €
Importe Unitario:	54,00 €	Nuevo Importe Unitario:	0,00 €					

(1) Con incidencias que retienen pago o deniegan el expediente.

(2) Se calcula sobre superficie declarada admisible.

(3) Aplicación del artículo 16 bis del RD 147/2023.

(4) Expediente con algunos recintos de pastos permanentes ubicados en espacios protegidos donde la carga ganadera mínima será 0,1 UGM/ha.

Puede verificar la integridad de una copia de este documento mediante la lectura del código QR adjunto o mediante el acceso a la dirección <https://ws050.juntadeandalucia.es/verificarFirma> indicando el código de VERIFICACIÓN

FIRMADO POR	RAQUEL MARIA ESPIN CRESPO	17/10/2024	
VERIFICACIÓN	Pk2jmJDVJQXVSF7B6ESWF6FEMYA9VL	PÁG. 1868/3958	



INCIDENCIAS

INCIDENCIA DESCRIPCIÓN

- 60 El NIF del solicitante no está dado de alta en GIRO
- 64 La cuenta bancaria del solicitante no está activada en GIRO.
- 219 Superficie bruta de cruce en un recinto en una misma solicitud supera superficie total que el SIGPAC establece para él.
 Recinto:21-029-006-00055-00007 Cultivo:101236 OLIVAR-MORISCA Secano Suma de superficies declaradas para este recinto por el solicitante (Áreas):458 Superficie SIGPAC total para el recinto (Áreas):229 Exceso de superficie declarada (Hectáreas):1,15
 Recinto:21-029-006-00056-00004 Cultivo:101236 OLIVAR-MORISCA Secano Suma de superficies declaradas para este recinto por el solicitante (Áreas):8 Superficie SIGPAC total para el recinto (Áreas):4 Exceso de superficie declarada (Hectáreas):0,02
 Recinto:21-029-006-00056-00006 Cultivo:101236 OLIVAR-MORISCA Secano Suma de superficies declaradas para este recinto por el solicitante (Áreas):22 Superficie SIGPAC total para el recinto (Áreas):11 Exceso de superficie declarada (Hectáreas):0,06
 Recinto:21-029-006-00056-00007 Cultivo:101236 OLIVAR-MORISCA Secano Suma de superficies declaradas para este recinto por el solicitante (Áreas):170 Superficie SIGPAC total para el recinto (Áreas):85 Exceso de superficie declarada (Hectáreas):0,43
- 2452 No autoriza la consulta datos catastrales a través de la oficina Virtual de catastro (OVC) .
- 3790 Recinto declarado inactivo
 Recinto:21-029-006-00055-00001 Cultivo: -
 Recinto:21-029-006-00055-00002 Cultivo: -
 Recinto:21-029-006-00056-00001 Cultivo: -
- 74018 Productor que no es agricultor a título principal, según los datos del ejercicio fiscal n-1 y seguridad socia.
- 74051 Solicitante de intervención 6613, que no declara ningún recinto en zona desfavorecida.
- 74053 Importe inferior a 100 Euros
- 75021 No Autoriza para la consulta de datos de identidad a través del Sistema GIRO de la Consejería de Hacienda y Administración pública existan.
- 75022 No Autoriza a que, en caso de la devolución por la entidad financiera (retrocesión bancaria) del pago en la cuenta corriente consignada en la solicitud y que está debidamente registrada en el sistema contable GIRO de la Junta de Andalucía, se proceda al pago en cualquier otra cuenta corriente de la titularidad del solicitante vigente en dicho sistema contable.
- 86021 Verifica que determinados recintos declarados por el expte para la operación, no se corresponde con la ZONA DESFAVORECIDA. Y no ha sido solicitada la operación análoga o correspondiente.
 Recinto:21-029-006-00055-00001 Cultivo:63000 PASTOS DE MENOS DE 5 AÑOS-SIN VARIEDAD Secano Operación correcta del recinto:6613.1
 Recinto:21-029-006-00055-00002 Cultivo:63000 PASTOS DE MENOS DE 5 AÑOS-SIN VARIEDAD Secano Operación correcta del recinto:6613.1
 Recinto:21-029-006-00055-00007 Cultivo:101236 OLIVAR-MORISCA Secano Operación correcta del recinto:6613.1
 Recinto:21-029-006-00056-00001 Cultivo:63000 PASTOS DE MENOS DE 5 AÑOS-SIN VARIEDAD Secano Operación correcta del recinto:6613.1
 Recinto:21-029-006-00056-00004 Cultivo:101236 OLIVAR-MORISCA Secano Operación correcta del recinto:6613.1
 Recinto:21-029-006-00056-00006 Cultivo:101236 OLIVAR-MORISCA Secano Operación correcta del recinto:6613.1
 Recinto:21-029-006-00056-00007 Cultivo:101236 OLIVAR-MORISCA Secano Operación correcta del recinto:6613.1
- 86120 Para explotaciones de pastos permanentes ubicadas en espacios protegidos la carga ganadera mínima será 0,1 UGM/ha.
 Recinto:21-029-006-00055-00001 Cultivo:63000 PASTOS DE MENOS DE 5 AÑOS-SIN VARIEDAD Secano Carga Ganadera:0
 Recinto:21-029-006-00055-00002 Cultivo:63000 PASTOS DE MENOS DE 5 AÑOS-SIN VARIEDAD Secano Carga Ganadera:0
 Recinto:21-029-006-00056-00001 Cultivo:63000 PASTOS DE MENOS DE 5 AÑOS-SIN VARIEDAD Secano Carga Ganadera:0

(1) Con incidencias que retienen pago o deniegan el expediente.

(2) Se calcula sobre superficie declarada admisible.

(3) Aplicación del artículo 16 bis del RD 147/2023.

(4) Expediente con algunos recintos de pastos permanentes ubicados en espacios protegidos donde la carga ganadera mínima será 0,1 UGM/ha.

Puede verificar la integridad de una copia de este documento mediante la lectura del código QR adjunto o mediante el acceso a la dirección <https://ws050.juntadeandalucia.es/verificarFirma> indicando el código de VERIFICACIÓN

FIRMADO POR	RAQUEL MARIA ESPIN CRESPO	17/10/2024	
VERIFICACIÓN	Pk2jmJDVJQXVSF7B6ESWF6FEMYA9VL	PÁG. 1869/3958	

**APELLIDOS Y NOMBRE / RAZÓN SOCIAL**

CAÑADO GONZÁLEZ BERNARDO

NIF

****4223*

EXPEDIENTE

1258312

RESOLUCIÓN

DENEGACIÓN DE LA AYUDA

DATOS DE MANTENIMIENTO UNIDADES**GRUPO DE PAGO**

ZONAS DE LIMITACIONES NATURALES

**Sup. Dec.
Admisible**

0,00

**Sup.
Resuelta**

0,00

Sobredecl.

0,00

% Sobredecl.

0,00

RESUMEN DE PAGOS**IMPORTE (Euros)**

	RESUELTO	FEADER	MAPA	CAPADR
A pagar	0,00	0,00	0,00	0,00

APLICACIÓN DE REDUCCIONES Y PENALIZACIONES (%)

Crterios de subvencionabilidad (1)	Presentación tardía	Omisión declaración	Condicionalidad
100,00	0,00	0,00	0,00

IMPORTE (Euros)

Calculado(2)	Reducción	Penalización	Reducción adicional (3)	Penalización adicional	Resuelto	FEADER	MAPA	CAPADR
0,00 €	0,00 €	0,00 €	0,00 €	0,00 €	0,00 €	0,00 €	0,00 €	0,00 €
Importe Unitario:	54,00 €	Nuevo Importe Unitario:	0,00 €					

RECINTOS PROPUESTOS

REF.	REFERENCIA SIGPAC	CULTIVO	S/R	USO SIGPAC	Sup. Dec. admisible	Sup. Campo	Sup. Determ.	Sup. Resuelta
5241684	21-061-004-00107-0004	OLIVAR	S		1,82		1,82	1,82
5241687	21-061-004-00108-0002	OLIVAR	S		0,17		0,17	0,17
5241688	21-061-004-00108-0003	OLIVAR	S		1,57		1,57	1,57
5241700	21-061-004-00173-0001	OLIVAR	S		1,88		1,88	1,88
5241702	21-061-004-00173-0003	OLIVAR	S		0,64		0,64	0,64

INCIDENCIAS**INCIDENCIA DESCRIPCIÓN**

428	Agricultor con incumplimiento de la figura de agricultor activo. Causa de Incumplimiento:No cumple 25/75 Causa de Incumplimiento:No inscrito en RETA/SETA
74018	Productor que no es agricultor a título principal, según los datos del ejercicio fiscal n-1 y seguridad socia.
74053	Importe inferior a 100 Euros
74336	Recinto con uso declarado o cultivo declarado NO válido Recinto:21-061-004-00173-00002 Cultivo:358000 MEZCLA DE FORESTALES-SIN VARIEDAD Secano Uso Sigpac:FO

(1) Con incidencias que retienen pago o deniegan el expediente.

(2) Se calcula sobre superficie declarada admisible.

(3) Aplicación del artículo 16 bis del RD 147/2023.

(4) Expediente con algunos recintos de pastos permanentes ubicados en espacios protegidos donde la carga ganadera mínima será 0,1 UGM/ha.

Puede verificar la integridad de una copia de este documento mediante la lectura del código QR adjunto o mediante el acceso a la dirección <https://ws050.juntadeandalucia.es/verificarFirma> indicando el código de VERIFICACIÓN

FIRMADO POR

RAQUEL MARIA ESPIN CRESPO

17/10/2024

VERIFICACIÓN

Pk2jmJDVJQXVSF7B6ESWF6FEMYA9VL

PÁG. 1870/3958





APELLIDOS Y NOMBRE / RAZÓN SOCIAL

CAÑADO VELAZQUEZ JULIO

NIF

***3184*

EXPEDIENTE

1251330

RESOLUCIÓN

DENEGACIÓN DE LA AYUDA

DATOS DE MANTENIMIENTO UNIDADES

GRUPO DE PAGO

ZONAS DE LIMITACIONES NATURALES

Sup. Dec. Admisible

0,00

Sup. Resuelta

0,00

Sobredecl.

0,00

% Sobredecl.

0,00

RESUMEN DE PAGOS

	IMPORTE (Euros)			
	RESUELTO	FEADER	MAPA	CAPADR
A pagar	0,00	0,00	0,00	0,00

APLICACIÓN DE REDUCCIONES Y PENALIZACIONES (%)

Crterios de subvencionabilidad (1)	Presentación tardía	Omisión declaración	Condicionalidad
100,00	0,00	0,00	0,00

IMPORTE (Euros)

Calculado(2)	Reducción	Penalización	Reducción Penalización (3)	Penalización adicional	Resuelto	FEADER	MAPA	CAPADR
0,00 €	0,00 €	0,00 €	0,00 €	0,00 €	0,00 €	0,00 €	0,00 €	0,00 €
Importe Unitario:	54,00 €	Nuevo Importe Unitario:	0,00 €					

INCIDENCIAS

INCIDENCIA DESCRIPCIÓN

3790	Recinto declarado inactivo Recinto:21-008-010-00140-00004 Cultivo: - Recinto:21-008-010-00140-00010 Cultivo: - Recinto:21-008-010-00140-00020 Cultivo: - Recinto:21-008-010-00156-00002 Cultivo: -
4272	Verifica que las líneas de declaración de las Solicitudes Únicas no tienen solapes con la capa de Retroactividad Gráfica (ambas de la misma campaña) a nivel de expediente/línea de declaración gráfica de la solicitud. Recinto:21-008-011-00091-00009 Cultivo: - Agregado de la referencia del recinto.:0 Zona de la referencia del recinto.:0 Superficie solapada.:0,3 Id. Incid.:98010981 Recinto:21-008-011-00091-00016 Cultivo: - Agregado de la referencia del recinto.:0 Zona de la referencia del recinto.:0 Superficie solapada.:0,03 Id. Incid.:98010982
74051	Solicitante de intervención 6613, que no declara ningún recinto en zona desfavorecida.
74053	Importe inferior a 100 Euros
86122	Recinto superficie forrajera que realiza la actividad de producción de pastoreo y no declara el o los códigos del Registro de Explotaciones Ganaderas de Andalucía, REGA. Recinto:21-008-012-00077-00001 Cultivo:62000 PASTOS PERMANENTES DE 5 O MAS AÑOS-SIN VARIEDAD Secano
86124	Recinto de forrajera para Cálculo de Carga Ganadera que No pertenece a Explotación. Recinto:21-008-012-00077-00001 Cultivo:62000 PASTOS PERMANENTES DE 5 O MAS AÑOS-SIN VARIEDAD Secano

(1) Con incidencias que retienen pago o deniegan el expediente.

(2) Se calcula sobre superficie declarada admisible.

(3) Aplicación del artículo 16 bis del RD 147/2023.

(4) Expediente con algunos recintos de pastos permanentes ubicados en espacios protegidos donde la carga ganadera mínima será 0,1 UGM/ha.

Puede verificar la integridad de una copia de este documento mediante la lectura del código QR adjunto o mediante el acceso a la dirección <https://ws050.juntadeandalucia.es/verificarFirma> indicando el código de VERIFICACIÓN

FIRMADO POR

RAQUEL MARIA ESPIN CRESPO

17/10/2024

VERIFICACIÓN

Pk2jmJDVJQXVSF7B6ESWF6FEMYA9VL

PÁG. 1871/3958





APELLIDOS Y NOMBRE / RAZÓN SOCIAL

CARBAJO LOPEZ ISABEL

NIF

****7001*

EXPEDIENTE

1098637

RESOLUCIÓN

DENEGACIÓN DE LA AYUDA

DATOS DE MANTENIMIENTO UNIDADES

GRUPO DE PAGO

ZONAS DE LIMITACIONES NATURALES

Sup. Dec. Admisible

0,00

Sup. Resuelta

0,00

Sobredecl.

0,00

% Sobredecl.

0,00

RESUMEN DE PAGOS

IMPORTE (Euros)

	RESUELTO	FEADER	MAPA	CAPADR
A pagar	0,00	0,00	0,00	0,00

APLICACIÓN DE REDUCCIONES Y PENALIZACIONES (%)

Crterios de subvencionabilidad (1)	Presentación tardía	Omisión declaración	Condicionalidad
100,00	0,00	0,00	0,00

IMPORTE (Euros)

Calculado(2)	Reducción	Penalización	Reducción Penalización (3)	Penalización adicional	Resuelto	FEADER	MAPA	CAPADR
0,00 €	0,00 €	0,00 €	0,00 €	0,00 €	0,00 €	0,00 €	0,00 €	0,00 €
Importe Unitario:	54,00 €	Nuevo Importe Unitario:	0,00 €					

RECINTOS PROPUESTOS

REF.	REFERENCIA SIGPAC	CULTIVO	S/R	USO SIGPAC	Sup. Dec. admisible	Sup. Campo	Sup. Determ.	Sup. Resuelta
170000004931762	21-031-003-00198-0001	OLIVAR	S		3,36		3,36	3,36

INCIDENCIAS

INCIDENCIA DESCRIPCIÓN

2454	Solicitante de intervención 6613 cuyo regimen de afiliacion a la SS no es ni el sistema especial agrario(cuenta ajena) ni autonomo con actividad agraria.
74018	Productor que no es agricultor a título principal, según los datos del ejercicio fiscal n-1 y seguridad socia.
74053	Importe inferior a 100 Euros

(1) Con incidencias que retienen pago o deniegan el expediente.

(2) Se calcula sobre superficie declarada admisible.

(3) Aplicación del artículo 16 bis del RD 147/2023.

(4) Expediente con algunos recintos de pastos permanentes ubicados en espacios protegidos donde la carga ganadera mínima será 0,1 UGM/ha.

Puede verificar la integridad de una copia de este documento mediante la lectura del código QR adjunto o mediante el acceso a la dirección <https://ws050.juntadeandalucia.es/verificarFirma> indicando el código de VERIFICACIÓN

FIRMADO POR	RAQUEL MARIA ESPIN CRESPO	17/10/2024	
VERIFICACIÓN	Pk2jmJDVJQXVSF7B6ESWF6FEMYA9VL	PÁG. 1872/3958	



APELLIDOS Y NOMBRE / RAZÓN SOCIAL

CARRASCO BARBA JUAN FRANCISCO

NIF

***6600*

EXPEDIENTE

1285010

RESOLUCIÓN

DENEGACIÓN DE LA AYUDA

DATOS DE MANTENIMIENTO UNIDADES

GRUPO DE PAGO	Sup. Dec. Admisible	Sup. Resuelta	Sobredecl.	% Sobredecl.
ZONAS DE LIMITACIONES NATURALES	39,72	20,58	19,14	48,19

RESUMEN DE PAGOS

	IMPORTE (Euros)			
	RESUELTO	FEADER	MAPA	CAPADR
A pagar	0,00	0,00	0,00	0,00

APLICACIÓN DE REDUCCIONES Y PENALIZACIONES (%)

Criterios de subvencionabilidad (1)	Presentación tardía	Omisión declaración	Condicionalidad
100,00	0,00	0,00	0,00

IMPORTE (Euros)

Calculado(2)	Reducción	Penalización	Reducción adicional (3)	Penalización adicional	Resuelto	FEADER	MAPA	CAPADR
1.188,00 €	572,47 €	615,53 €	0,00 €	0,00 €	0,00 €	0,00 €	0,00 €	0,00 €
Importe Unitario:	54,00 €	Nuevo Importe Unitario:	29,91 €					

RECINTOS PROPUESTOS

REF.	REFERENCIA SIGPAC	CULTIVO	S/R	USO SIGPAC	Sup. Dec. admisible	Sup. Campo	Sup. Determ.	Sup. Resuelta
-890305	21-058-011-00018-0003	PASTOS PERMANENTES DE 5 O MAS AÑOS	S		0,39		0,39	0,00
-890296	21-058-011-00019-0003	PASTOS PERMANENTES DE 5 O MAS AÑOS	S		3,58		3,58	0,00
4107045	21-058-031-00121-0018	PASTOS PERMANENTES DE 5 O MAS AÑOS	S		5,36		5,36	5,36
6913376	21-058-022-00012-0012	PASTOS PERMANENTES DE 5 O MAS AÑOS	S		9,92		9,92	0,00
6913379	21-058-022-00011-0014	PASTOS PERMANENTES DE 5 O MAS AÑOS	S		4,65		4,65	0,00
6913427	21-058-007-00032-0004	PASTOS DE MENOS DE 5 AÑOS	S		9,28		9,28	9,28
6913429	21-058-003-00003-0001	PASTOS DE MENOS DE 5 AÑOS	S		5,20		5,20	5,20
6938599	21-058-005-00041-0015	PASTOS PERMANENTES DE 5 O MAS AÑOS	R		0,10		0,10	0,00
6938601	21-058-005-00041-0017	PASTOS PERMANENTES DE 5 O MAS AÑOS	S		0,50		0,50	0,00
6938603	21-058-005-00041-0029	PASTOS PERMANENTES DE 5 O MAS AÑOS	S		0,01		0,01	0,01
6938604	21-058-005-00041-0032	PASTOS PERMANENTES DE 5 O MAS AÑOS	S		0,01		0,01	0,01
6938608	21-058-005-00041-0001	PASTOS PERMANENTES DE 5 O MAS AÑOS	R		0,01		0,01	0,01
1700000003536241	21-058-031-00051-0004	PASTOS PERMANENTES DE 5 O MAS AÑOS	S		0,69		0,69	0,69
1700000003536242	21-058-031-00051-0007	PASTOS PERMANENTES DE 5 O MAS AÑOS	S		0,02		0,02	0,02

(1) Con incidencias que retienen pago o deniegan el expediente.

(2) Se calcula sobre superficie declarada admisible.

(3) Aplicación del artículo 16 bis del RD 147/2023.

(4) Expediente con algunos recintos de pastos permanentes ubicados en espacios protegidos donde la carga ganadera mínima será 0,1 UGM/ha.

Puede verificar la integridad de una copia de este documento mediante la lectura del código QR adjunto o mediante el acceso a la dirección <https://ws050.juntadeandalucia.es/verificarFirma> indicando el código de VERIFICACIÓN

FIRMADO POR	RAQUEL MARIA ESPIN CRESPO	17/10/2024	
VERIFICACIÓN	Pk2jmJDVJQXVSF7B6ESWF6FEMYA9VL	PÁG. 1873/3958	



INCIDENCIAS

INCIDENCIA DESCRIPCIÓN

- 238 Recinto cuyo CAP declarado es mayor al CAP prevalente y no presenta alegación al SIGPAC.
 Recinto:21-058-005-00041-00013 Cultivo:62000 PASTOS PERMANENTES DE 5 O MAS AÑOS-SIN VARIEDAD Regadío CAP prevalente: CAP declarado:85 Exceso de superficie (Hectáreas):0,06
 Recinto:21-058-005-00041-00015 Cultivo:62000 PASTOS PERMANENTES DE 5 O MAS AÑOS-SIN VARIEDAD Regadío CAP prevalente: CAP declarado:85 Exceso de superficie (Hectáreas):0,1
 Recinto:21-058-005-00041-00017 Cultivo:62000 PASTOS PERMANENTES DE 5 O MAS AÑOS-SIN VARIEDAD Secano CAP prevalente: CAP declarado:100 Exceso de superficie (Hectáreas):0,5
 Recinto:21-058-005-00041-00019 Cultivo:62000 PASTOS PERMANENTES DE 5 O MAS AÑOS-SIN VARIEDAD Secano CAP prevalente: CAP declarado:100 Exceso de superficie (Hectáreas):0,27
- 4272 Verifica que las líneas de declaración de las Solicitudes Únicas no tienen solapes con la capa de Retroactividad Gráfica (ambas de la misma campaña) a nivel de expediente/línea de declaración gráfica de la solicitud.
 Recinto:21-058-011-00018-00001 Cultivo: - Agregado de la referencia del recinto.:0 Zona de la referencia del recinto.:0 Superficie solapada.:13,96 Id. Incid.:98011198
 Recinto:21-058-011-00018-00003 Cultivo: - Agregado de la referencia del recinto.:0 Zona de la referencia del recinto.:0 Superficie solapada.:0,6 Id. Incid.:98011197
 Recinto:21-058-011-00019-00001 Cultivo: - Agregado de la referencia del recinto.:0 Zona de la referencia del recinto.:0 Superficie solapada.:9,11 Id. Incid.:98011199
 Recinto:21-058-011-00019-00003 Cultivo: - Agregado de la referencia del recinto.:0 Zona de la referencia del recinto.:0 Superficie solapada.:4,77 Id. Incid.:98011200
 Recinto:21-058-022-00011-00009 Cultivo: - Agregado de la referencia del recinto.:0 Zona de la referencia del recinto.:0 Superficie solapada.:14,19 Id. Incid.:98011202
 Recinto:21-058-022-00011-00014 Cultivo: - Agregado de la referencia del recinto.:0 Zona de la referencia del recinto.:0 Superficie solapada.:6,2 Id. Incid.:98011204
 Recinto:21-058-022-00012-00010 Cultivo: - Agregado de la referencia del recinto.:0 Zona de la referencia del recinto.:0 Superficie solapada.:27,34 Id. Incid.:98011203
 Recinto:21-058-022-00012-00012 Cultivo: - Agregado de la referencia del recinto.:0 Zona de la referencia del recinto.:0 Superficie solapada.:9,92 Id. Incid.:98011201
- 74053 Importe inferior a 100 Euros
- 74336 Recinto con uso declarado o cultivo declarado NO válido
 Recinto:21-058-031-00052-00001 Cultivo:62000 PASTOS PERMANENTES DE 5 O MAS AÑOS-SIN VARIEDAD Secano Uso Sigpac:FO
- 86126 Recinto de forrajera para Cálculo de Carga Ganadera que No pertenece a Explotación con UGM válida.
 Recinto:21-058-003-00003-00003 Cultivo:62000 PASTOS PERMANENTES DE 5 O MAS AÑOS-SIN VARIEDAD Secano Explotacion:ES210580000709
 Recinto:21-058-005-00041-00013 Cultivo:62000 PASTOS PERMANENTES DE 5 O MAS AÑOS-SIN VARIEDAD Regadío Explotacion:ES210580000709
 Recinto:21-058-005-00041-00016 Cultivo:62000 PASTOS PERMANENTES DE 5 O MAS AÑOS-SIN VARIEDAD Secano Explotacion:ES210580000709
 Recinto:21-058-005-00041-00019 Cultivo:62000 PASTOS PERMANENTES DE 5 O MAS AÑOS-SIN VARIEDAD Secano Explotacion:ES210580000709
 Recinto:21-058-005-00041-00031 Cultivo:62000 PASTOS PERMANENTES DE 5 O MAS AÑOS-SIN VARIEDAD Secano Explotacion:ES210580000709
 Recinto:21-058-005-00041-00033 Cultivo:62000 PASTOS PERMANENTES DE 5 O MAS AÑOS-SIN VARIEDAD Secano Explotacion:ES210580000709
 Recinto:21-058-011-00018-00001 Cultivo:62000 PASTOS PERMANENTES DE 5 O MAS AÑOS-SIN VARIEDAD Secano Explotacion:ES210580000709
 Recinto:21-058-011-00019-00001 Cultivo:62000 PASTOS PERMANENTES DE 5 O MAS AÑOS-SIN VARIEDAD Secano Explotacion:ES210580000709
 Recinto:21-058-022-00011-00009 Cultivo:62000 PASTOS PERMANENTES DE 5 O MAS AÑOS-SIN VARIEDAD Secano Explotacion:ES210580000709
 Recinto:21-058-022-00012-00010 Cultivo:62000 PASTOS PERMANENTES DE 5 O MAS AÑOS-SIN VARIEDAD Secano Explotacion:ES210580000709
 Recinto:21-058-031-00050-00004 Cultivo:62000 PASTOS PERMANENTES DE 5 O MAS AÑOS-SIN VARIEDAD Secano Explotacion:ES210580000709
 Recinto:21-058-031-00051-00002 Cultivo:63000 PASTOS DE MENOS DE 5 AÑOS-SIN VARIEDAD Secano Explotacion:ES210580000709
 Recinto:21-058-031-00051-00006 Cultivo:62000 PASTOS PERMANENTES DE 5 O MAS AÑOS-SIN VARIEDAD Secano Explotacion:ES210580000709
 Recinto:21-058-031-00051-00009 Cultivo:62000 PASTOS PERMANENTES DE 5 O MAS AÑOS-SIN VARIEDAD Secano Explotacion:ES210580000709
 Recinto:21-058-031-00120-00020 Cultivo:62000 PASTOS PERMANENTES DE 5 O MAS AÑOS-SIN VARIEDAD Secano Explotacion:ES210580000709

Datos considerados para el Cálculo de la Carga Ganadera del expediente

(1) Con incidencias que retienen pago o deniegan el expediente.
 (2) Se calcula sobre superficie declarada admisible.
 (3) Aplicación del artículo 16 bis del RD 147/2023.
 (4) Expediente con algunos recintos de pastos permanentes ubicados en espacios protegidos donde la carga ganadera mínima será 0,1 UGM/ha.

Puede verificar la integridad de una copia de este documento mediante la lectura del código QR adjunto o mediante el acceso a la dirección https://ws050.juntadeandalucia.es/verificarFirma indicando el código de VERIFICACIÓN			
FIRMADO POR	RAQUEL MARIA ESPIN CRESPO	17/10/2024	
VERIFICACIÓN	Pk2jmJDVJQXVSF7B6ESWF6FEMYA9VL	PÁG. 1874/3958	



Datos considerados para el Cálculo de la Carga Ganadera del expediente

Superficie determinada para Cálculo Carga Ganadera: 20,58 ha
Carga Ganadera del Expediente: 1,76 ugm/ha

Explotación	Especie	Ugm Calculada para CG
ES210580000335	OVINA	36,25

Recintos Determinados para el Cálculo de Garga Ganadera

REF.	REFERENCIA SIGPAC	CULTIVO	DESCRIPCIÓN CULTIVO	S/R	SUP. RESUELTA (ha)
-890305	21-058-011-00018-00003	62000	PASTOS PERMANENTES DE 5 O MAS AÑOS-SIN VARIEDAD	S	0,00
-890296	21-058-011-00019-00003	62000	PASTOS PERMANENTES DE 5 O MAS AÑOS-SIN VARIEDAD	S	0,00
4107045	21-058-031-00121-00018	62000	PASTOS PERMANENTES DE 5 O MAS AÑOS-SIN VARIEDAD	S	5,36
6913376	21-058-022-00012-00012	62000	PASTOS PERMANENTES DE 5 O MAS AÑOS-SIN VARIEDAD	S	0,00
6913379	21-058-022-00011-00014	62000	PASTOS PERMANENTES DE 5 O MAS AÑOS-SIN VARIEDAD	S	0,00
6913427	21-058-007-00032-00004	63000	PASTOS DE MENOS DE 5 AÑOS-SIN VARIEDAD	S	9,28
6913429	21-058-003-00003-00001	63000	PASTOS DE MENOS DE 5 AÑOS-SIN VARIEDAD	S	5,20
6938599	21-058-005-00041-00015	62000	PASTOS PERMANENTES DE 5 O MAS AÑOS-SIN VARIEDAD	R	0,00
6938601	21-058-005-00041-00017	62000	PASTOS PERMANENTES DE 5 O MAS AÑOS-SIN VARIEDAD	S	0,00
6938603	21-058-005-00041-00029	62000	PASTOS PERMANENTES DE 5 O MAS AÑOS-SIN VARIEDAD	S	0,01
6938604	21-058-005-00041-00032	62000	PASTOS PERMANENTES DE 5 O MAS AÑOS-SIN VARIEDAD	S	0,01
6938608	21-058-005-00041-00001	62000	PASTOS PERMANENTES DE 5 O MAS AÑOS-SIN VARIEDAD	R	0,01
1700000003536241	21-058-031-00051-00004	62000	PASTOS PERMANENTES DE 5 O MAS AÑOS-SIN VARIEDAD	S	0,69
1700000003536242	21-058-031-00051-00007	62000	PASTOS PERMANENTES DE 5 O MAS AÑOS-SIN VARIEDAD	S	0,02

Incidencias de carga ganadera

INCIDENCIA DESCRIPCIÓN

238	Recinto cuyo CAP declarado es mayor al CAP prevalente y no presenta alegación al SIGPAC. Recinto:21-058-005-00041-00015 Cultivo:62000 PASTOS PERMANENTES DE 5 O MAS AÑOS-SIN VARIEDAD Regadío CAP prevalente: CAP declarado:85 Exceso de superficie (Hectáreas):0,1 Recinto:21-058-005-00041-00019 Cultivo:62000 PASTOS PERMANENTES DE 5 O MAS AÑOS-SIN VARIEDAD Secano CAP prevalente: CAP declarado:100 Exceso de superficie (Hectáreas):0,27 Recinto:21-058-005-00041-00017 Cultivo:62000 PASTOS PERMANENTES DE 5 O MAS AÑOS-SIN VARIEDAD Secano CAP prevalente: CAP declarado:100 Exceso de superficie (Hectáreas):0,5 Recinto:21-058-005-00041-00013 Cultivo:62000 PASTOS PERMANENTES DE 5 O MAS AÑOS-SIN VARIEDAD Regadío CAP prevalente: CAP declarado:85 Exceso de superficie (Hectáreas):0,06
86126	Recinto de forrajera para Cálculo de Carga Ganadera que No pertenece a Explotación con UGM válida. Recinto:21-058-011-00018-00001 Cultivo:62000 PASTOS PERMANENTES DE 5 O MAS AÑOS-SIN VARIEDAD Secano Explotacion:ES210580000709 Recinto:21-058-011-00019-00001 Cultivo:62000 PASTOS PERMANENTES DE 5 O MAS AÑOS-SIN VARIEDAD Secano Explotacion:ES210580000709 Recinto:21-058-031-00051-00009 Cultivo:62000 PASTOS PERMANENTES DE 5 O MAS AÑOS-SIN VARIEDAD Secano Explotacion:ES210580000709 Recinto:21-058-031-00120-00020 Cultivo:62000 PASTOS PERMANENTES DE 5 O MAS AÑOS-SIN VARIEDAD Secano Explotacion:ES210580000709 Recinto:21-058-022-00011-00009 Cultivo:62000 PASTOS PERMANENTES DE 5 O MAS AÑOS-SIN VARIEDAD Secano Explotacion:ES210580000709 Recinto:21-058-022-00012-00010 Cultivo:62000 PASTOS PERMANENTES DE 5 O MAS AÑOS-SIN VARIEDAD Secano Explotacion:ES210580000709 Recinto:21-058-003-00003-00003 Cultivo:62000 PASTOS PERMANENTES DE 5 O MAS AÑOS-SIN VARIEDAD Secano Explotacion:ES210580000709 Recinto:21-058-005-00041-00016 Cultivo:62000 PASTOS PERMANENTES DE 5 O MAS AÑOS-SIN VARIEDAD Secano Explotacion:ES210580000709 Recinto:21-058-005-00041-00019 Cultivo:62000 PASTOS PERMANENTES DE 5 O MAS AÑOS-SIN VARIEDAD Secano

(1) Con incidencias que retienen pago o deniegan el expediente.

(2) Se calcula sobre superficie declarada admisible.

(3) Aplicación del artículo 16 bis del RD 147/2023.

(4) Expediente con algunos recintos de pastos permanentes ubicados en espacios protegidos donde la carga ganadera mínima será 0,1 UGM/ha.

Puede verificar la integridad de una copia de este documento mediante la lectura del código QR adjunto o mediante el acceso a la dirección <https://ws050.juntadeandalucia.es/verificarFirma> indicando el código de VERIFICACIÓN

FIRMADO POR	RAQUEL MARIA ESPIN CRESPO	17/10/2024
VERIFICACIÓN	Pk2jmJDVJQXVSF7B6ESWF6FEMYA9VL	PÁG. 1875/3958





- Explotacion:ES210580000709
 Recinto:21-058-005-00041-00031 Cultivo:62000 PASTOS PERMANENTES DE 5 O MAS AÑOS-SIN VARIEDAD Secano
 Explotacion:ES210580000709
 Recinto:21-058-005-00041-00033 Cultivo:62000 PASTOS PERMANENTES DE 5 O MAS AÑOS-SIN VARIEDAD Secano
 Explotacion:ES210580000709
 Recinto:21-058-005-00041-00013 Cultivo:62000 PASTOS PERMANENTES DE 5 O MAS AÑOS-SIN VARIEDAD Regadío
 Explotacion:ES210580000709
 Recinto:21-058-031-00050-00004 Cultivo:62000 PASTOS PERMANENTES DE 5 O MAS AÑOS-SIN VARIEDAD Secano
 Explotacion:ES210580000709
 Recinto:21-058-031-00051-00002 Cultivo:63000 PASTOS DE MENOS DE 5 AÑOS-SIN VARIEDAD Secano Explotacion:
 ES210580000709
 Recinto:21-058-031-00051-00006 Cultivo:62000 PASTOS PERMANENTES DE 5 O MAS AÑOS-SIN VARIEDAD Secano
 Explotacion:ES210580000709
- 86128 Recinto de Forrajeras que no ha contabilizado para Carga Ganadera por no tener una explotación válida para el cálculo de la Carga Ganadera
- Recinto:21-058-011-00018-00001 Cultivo:62 PASTOS PERMANENTES DE 5 O MAS AÑOS-
 Recinto:21-058-011-00019-00001 Cultivo:62 PASTOS PERMANENTES DE 5 O MAS AÑOS-
 Recinto:21-058-031-00051-00009 Cultivo:62 PASTOS PERMANENTES DE 5 O MAS AÑOS-
 Recinto:21-058-031-00120-00020 Cultivo:62 PASTOS PERMANENTES DE 5 O MAS AÑOS-
 Recinto:21-058-022-00011-00009 Cultivo:62 PASTOS PERMANENTES DE 5 O MAS AÑOS-
 Recinto:21-058-022-00012-00010 Cultivo:62 PASTOS PERMANENTES DE 5 O MAS AÑOS-
 Recinto:21-058-003-00003-00003 Cultivo:62 PASTOS PERMANENTES DE 5 O MAS AÑOS-
 Recinto:21-058-005-00041-00016 Cultivo:62 PASTOS PERMANENTES DE 5 O MAS AÑOS-
 Recinto:21-058-005-00041-00019 Cultivo:62 PASTOS PERMANENTES DE 5 O MAS AÑOS-
 Recinto:21-058-005-00041-00031 Cultivo:62 PASTOS PERMANENTES DE 5 O MAS AÑOS-
 Recinto:21-058-005-00041-00033 Cultivo:62 PASTOS PERMANENTES DE 5 O MAS AÑOS-
 Recinto:21-058-005-00041-00013 Cultivo:62 PASTOS PERMANENTES DE 5 O MAS AÑOS-
 Recinto:21-058-031-00050-00004 Cultivo:62 PASTOS PERMANENTES DE 5 O MAS AÑOS-
 Recinto:21-058-031-00051-00002 Cultivo:63 PASTOS DE MENOS DE 5 AÑOS-
 Recinto:21-058-031-00051-00006 Cultivo:62 PASTOS PERMANENTES DE 5 O MAS AÑOS-

(1) Con incidencias que retienen pago o deniegan el expediente.

(2) Se calcula sobre superficie declarada admisible.

(3) Aplicación del artículo 16 bis del RD 147/2023.

(4) Expediente con algunos recintos de pastos permanentes ubicados en espacios protegidos donde la carga ganadera mínima será 0,1 UGM/ha.

Puede verificar la integridad de una copia de este documento mediante la lectura del código QR adjunto o mediante el acceso a la dirección <https://ws050.juntadeandalucia.es/verificarFirma> indicando el código de VERIFICACIÓN

FIRMADO POR	RAQUEL MARIA ESPIN CRESPO	17/10/2024	
VERIFICACIÓN	Pk2jmJDVJQXVSF7B6ESWF6FEMYA9VL	PÁG. 1876/3958	



APELLIDOS Y NOMBRE / RAZÓN SOCIAL

CASTAÑO REYES MARIA DEL CARMEN

NIF

***8999*

EXPEDIENTE

1223631

RESOLUCIÓN

DENEGACIÓN DE LA AYUDA

DATOS DE MANTENIMIENTO UNIDADES

GRUPO DE PAGO

ZONAS DE LIMITACIONES NATURALES

Sup. Dec. Admisible

0,00

Sup. Resuelta

0,00

Sobredecl.

0,00

% Sobredecl.

0,00

RESUMEN DE PAGOS

	IMPORTE (Euros)			
	RESUELTO	FEADER	MAPA	CAPADR
A pagar	0,00	0,00	0,00	0,00

APLICACIÓN DE REDUCCIONES Y PENALIZACIONES (%)

Crterios de subvencionabilidad (1)	Presentación tardía	Omisión declaración	Condicionalidad
100,00	0,00	0,00	0,00

IMPORTE (Euros)

Calculado(2)	Reducción	Penalización	Reducción Penalización (3)	Penalización adicional	Resuelto	FEADER	MAPA	CAPADR
0,00 €	0,00 €	0,00 €	0,00 €	0,00 €	0,00 €	0,00 €	0,00 €	0,00 €
Importe Unitario:	54,00 €	Nuevo Importe Unitario:	0,00 €					

INCIDENCIAS

INCIDENCIA DESCRIPCIÓN

- 2454 Solicitante de intervención 6613 cuyo regimen de afiliacion a la SS no es ni el sistema especial agrario(cuenta ajena) ni autonomo con actividad agraria.
- 74018 Productor que no es agricultor a título principal, según los datos del ejercicio fiscal n-1 y seguridad socia.
- 74051 Solicitante de intervención 6613, que no declara ningun recinto en zona desfavorecida.
- 74053 Importe inferior a 100 Euros
- 86126 Recinto de forrajera para Cálculo de Carga Ganadera que No pertenece a Explotación con UGM válida.
 Recinto:21-004-001-00071-00004 Cultivo:62000 PASTOS PERMANENTES DE 5 O MAS AÑOS-SIN VARIEDAD Secano Explotacion:ES210040000504
 Recinto:21-004-008-00470-00005 Cultivo:62000 PASTOS PERMANENTES DE 5 O MAS AÑOS-SIN VARIEDAD Secano Explotacion:ES210040000504
 Recinto:21-004-008-00471-00005 Cultivo:62000 PASTOS PERMANENTES DE 5 O MAS AÑOS-SIN VARIEDAD Secano Explotacion:ES210040000504
 Recinto:21-025-001-00042-00001 Cultivo:62000 PASTOS PERMANENTES DE 5 O MAS AÑOS-SIN VARIEDAD Secano Explotacion:ES210040000504
 Recinto:21-025-001-00121-00001 Cultivo:62000 PASTOS PERMANENTES DE 5 O MAS AÑOS-SIN VARIEDAD Secano Explotacion:ES210040000504
 Recinto:21-025-001-00121-00002 Cultivo:62000 PASTOS PERMANENTES DE 5 O MAS AÑOS-SIN VARIEDAD Secano Explotacion:ES210040000504

(1) Con incidencias que retienen pago o deniegan el expediente.

(2) Se calcula sobre superficie declarada admisible.

(3) Aplicación del artículo 16 bis del RD 147/2023.

(4) Expediente con algunos recintos de pastos permanentes ubicados en espacios protegidos donde la carga ganadera mínima será 0,1 UGM/ha.

Puede verificar la integridad de una copia de este documento mediante la lectura del código QR adjunto o mediante el acceso a la dirección <https://ws050.juntadeandalucia.es/verificarFirma> indicando el código de VERIFICACIÓN

FIRMADO POR	RAQUEL MARIA ESPIN CRESPO	17/10/2024	
VERIFICACIÓN	Pk2jmJDVJQXVSF7B6ESWF6FEMYA9VL	PÁG. 1877/3958	



APELLIDOS Y NOMBRE / RAZÓN SOCIAL

CASTILLA DELGADO DOLORES

NIF

***2204*

EXPEDIENTE

1223774

RESOLUCIÓN

DENEGACIÓN DE LA AYUDA

DATOS DE MANTENIMIENTO UNIDADES

GRUPO DE PAGO	Sup. Dec. Admisible	Sup. Resuelta	Sobredecl.	% Sobredecl.
ZONAS DE LIMITACIONES NATURALES	0,00	0,00	0,00	0,00

RESUMEN DE PAGOS

	IMPORTE (Euros)			
	RESUELTO	FEADER	MAPA	CAPADR
A pagar	0,00	0,00	0,00	0,00

APLICACIÓN DE REDUCCIONES Y PENALIZACIONES (%)

Criterios de subvencionabilidad (1)	Presentación tardía	Omisión declaración	Condicionabilidad
100,00	0,00	0,00	0,00

IMPORTE (Euros)

Calculado(2)	Reducción	Penalización	Reducción adicional (3)	Penalización adicional	Resuelto	FEADER	MAPA	CAPADR
0,00 €	0,00 €	0,00 €	0,00 €	0,00 €	0,00 €	0,00 €	0,00 €	0,00 €
Importe Unitario:	54,00 €	Nuevo Importe Unitario:	0,00 €					

INCIDENCIAS

INCIDENCIA DESCRIPCIÓN

- 2454 Solicitante de intervención 6613 cuyo regimen de afiliacion a la SS no es ni el sistema especial agrario(cuenta ajena) ni autonomo con actividad agraria.
- 3790 Recinto declarado inactivo
Recinto:21-008-012-00009-00012 Cultivo: -
- 4272 Verifica que las líneas de declaración de las Solicitudes Únicas no tienen solapes con la capa de Retroactividad Gráfica (ambas de la misma campaña) a nivel de expediente/línea de declaración gráfica de la solicitud.
Recinto:21-008-012-00084-00007 Cultivo: - Agregado de la referencia del recinto.:0 Zona de la referencia del recinto.:0 Superficie solapada.:0,03 Id. Incid.:98010914
- 74018 Productor que no es agricultor a título principal, según los datos del ejercicio fiscal n-1 y seguridad socia.
- 74051 Solicitante de intervención 6613, que no declara ningún recinto en zona desfavorecida.
- 74053 Importe inferior a 100 Euros
- 74336 Recinto con uso declarado o cultivo declarado NO válido
Recinto:21-008-012-00008-00021 Cultivo:358000 MEZCLA DE FORESTALES-SIN VARIEDAD Secano Uso Sigpac:FO
Recinto:21-008-012-00008-00023 Cultivo:358000 MEZCLA DE FORESTALES-SIN VARIEDAD Secano Uso Sigpac:FO
Recinto:21-008-012-00008-00028 Cultivo:358000 MEZCLA DE FORESTALES-SIN VARIEDAD Secano Uso Sigpac:FO
Recinto:21-008-012-00084-00003 Cultivo:358000 MEZCLA DE FORESTALES-SIN VARIEDAD Secano Uso Sigpac:FO
Recinto:21-008-012-00084-00008 Cultivo:358000 MEZCLA DE FORESTALES-SIN VARIEDAD Secano Uso Sigpac:FO
Recinto:21-008-012-00084-00009 Cultivo:358000 MEZCLA DE FORESTALES-SIN VARIEDAD Secano Uso Sigpac:FO
Recinto:21-008-012-09019-00021 Cultivo:358000 MEZCLA DE FORESTALES-SIN VARIEDAD Secano Uso Sigpac:FO

(1) Con incidencias que retienen pago o deniegan el expediente.

(2) Se calcula sobre superficie declarada admisible.

(3) Aplicación del artículo 16 bis del RD 147/2023.

(4) Expediente con algunos recintos de pastos permanentes ubicados en espacios protegidos donde la carga ganadera mínima será 0,1 UGM/ha.

Puede verificar la integridad de una copia de este documento mediante la lectura del código QR adjunto o mediante el acceso a la dirección <https://ws050.juntadeandalucia.es/verificarFirma> indicando el código de VERIFICACIÓN

FIRMADO POR	RAQUEL MARIA ESPIN CRESPO	17/10/2024	
VERIFICACIÓN	Pk2jmJDVJQXVSF7B6ESWF6FEMYA9VL	PÁG. 1878/3958	



APELLIDOS Y NOMBRE / RAZÓN SOCIAL

CASTILLA DELGADO MARIA BEATRIZ

NIF
****2203*

EXPEDIENTE

1271864

RESOLUCIÓN

DENEGACIÓN DE LA AYUDA

DATOS DE MANTENIMIENTO UNIDADES

GRUPO DE PAGO

ZONAS DE LIMITACIONES NATURALES

Sup. Dec. Admisible
0,00

Sup. Resuelta
0,00

Sobredecl.
0,00

% Sobredecl.
0,00

RESUMEN DE PAGOS

		IMPORTE (Euros)			
		RESUELTO	FEADER	MAPA	CAPADR
A pagar		0,00	0,00	0,00	0,00

APLICACIÓN DE REDUCCIONES Y PENALIZACIONES (%)

Criterios de subvencionabilidad (1)	Presentación tardía	Omisión declaración	Condicionabilidad
100,00	0,00	0,00	0,00

IMPORTE (Euros)

Calculado(2)	Reducción	Penalización	Reducción Penalización (3)	Penalización adicional	Resuelto	FEADER	MAPA	CAPADR
0,00 €	0,00 €	0,00 €	0,00 €	0,00 €	0,00 €	0,00 €	0,00 €	0,00 €
Importe Unitario:	54,00 €	Nuevo Importe Unitario:	0,00 €					

INCIDENCIAS

INCIDENCIA DESCRIPCIÓN

74018	Productor que no es agricultor a título principal, según los datos del ejercicio fiscal n-1 y seguridad socia.
74051	Solicitante de intervención 6613, que no declara ningun recinto en zona desfavorecida.
74053	Importe inferior a 100 Euros
74336	Recinto con uso declarado o cultivo declarado NO válido Recinto:21-008-012-00052-00006 Cultivo:358000 MEZCLA DE FORESTALES-SIN VARIEDAD Secano Uso Sigpac:FO Recinto:21-008-012-00052-00010 Cultivo:358000 MEZCLA DE FORESTALES-SIN VARIEDAD Secano Uso Sigpac:FO Recinto:21-008-012-00053-00007 Cultivo:358000 MEZCLA DE FORESTALES-SIN VARIEDAD Secano Uso Sigpac:FO

(1) Con incidencias que retienen pago o deniegan el expediente.

(2) Se calcula sobre superficie declarada admisible.

(3) Aplicación del artículo 16 bis del RD 147/2023.

(4) Expediente con algunos recintos de pastos permanentes ubicados en espacios protegidos donde la carga ganadera mínima será 0,1 UGM/ha.

Puede verificar la integridad de una copia de este documento mediante la lectura del código QR adjunto o mediante el acceso a la dirección <https://ws050.juntadeandalucia.es/verificarFirma> indicando el código de VERIFICACIÓN

FIRMADO POR	RAQUEL MARIA ESPIN CRESPO	17/10/2024	
VERIFICACIÓN	Pk2jmJDVJQXVSF7B6ESWF6FEMYA9VL	PÁG. 1879/3958	



APELLIDOS Y NOMBRE / RAZÓN SOCIAL

CASTILLA TRIGO DOMINGO

NIF

****5654*

EXPEDIENTE

1267680

RESOLUCIÓN

DENEGACIÓN DE LA AYUDA

DATOS DE MANTENIMIENTO UNIDADES

GRUPO DE PAGO

ZONAS DE LIMITACIONES NATURALES

Sup. Dec. Admisible

0,00

Sup. Resuelta

0,00

Sobredecl.

0,00

% Sobredecl.

0,00

RESUMEN DE PAGOS

IMPORTE (Euros)

	RESUELTO	FEADER	MAPA	CAPADR
A pagar	0,00	0,00	0,00	0,00

APLICACIÓN DE REDUCCIONES Y PENALIZACIONES (%)

Criterios de subvencionabilidad (1)	Presentación tardía	Omisión declaración	Condicionalidad
100,00	0,00	0,00	5,00

IMPORTE (Euros)

Calculado(2)	Reducción	Penalización	Reducción Penalización (3)	Penalización adicional	Resuelto	FEADER	MAPA	CAPADR
0,00 €	0,00 €	0,00 €	0,00 €	0,00 €	0,00 €	0,00 €	0,00 €	0,00 €
Importe Unitario:	54,00 €	Nuevo Importe Unitario:	0,00 €					

RECINTOS PROPUESTOS

REF.	REFERENCIA SIGPAC	CULTIVO	S/R	USO SIGPAC	Sup. Dec. admisible	Sup. Campo	Sup. Determ.	Sup. Resuelta
4763964	21-018-015-00038-0001	PASTOS PERMANENTES DE 5 O MAS AÑOS	S		14,94		14,94	14,94
4763967	21-018-015-00029-0002	PASTOS PERMANENTES DE 5 O MAS AÑOS	S		4,79		4,79	4,79
170000005503843	21-018-015-00038-0004	PASTOS PERMANENTES DE 5 O MAS AÑOS	S		4,69		4,69	4,69

INCIDENCIAS

INCIDENCIA DESCRIPCIÓN

2454	Solicitante de intervención 6613 cuyo regimen de afiliacion a la SS no es ni el sistema especial agrario(cuenta ajena) ni autonomo con actividad agraria.
74018	Productor que no es agricultor a título principal, según los datos del ejercicio fiscal n-1 y seguridad socia.
74053	Importe inferior a 100 Euros

(1) Con incidencias que retienen pago o deniegan el expediente.

(2) Se calcula sobre superficie declarada admisible.

(3) Aplicación del artículo 16 bis del RD 147/2023.

(4) Expediente con algunos recintos de pastos permanentes ubicados en espacios protegidos donde la carga ganadera mínima será 0,1 UGM/ha.

Puede verificar la integridad de una copia de este documento mediante la lectura del código QR adjunto o mediante el acceso a la dirección <https://ws050.juntadeandalucia.es/verificarFirma> indicando el código de VERIFICACIÓN

FIRMADO POR	RAQUEL MARIA ESPIN CRESPO	17/10/2024
VERIFICACIÓN	Pk2jmJDVJQXVSF7B6ESWF6FEMYA9VL	PÁG. 1880/3958





Datos considerados para el Cálculo de la Carga Ganadera del expediente

Superficie determinada para Cálculo Carga Ganadera: 60,15 ha

Carga Ganadera del Expediente: 0,49 ugm/ha

<u>Explotación</u>	<u>Especie</u>	<u>Ugm Calculada para CG</u>
ES210780000028	BOVINA	29,08
ES210780000028	PORCINO	0,21

Recintos Determinados para el Cálculo de Garga Ganadera

<u>REF.</u>	<u>REFERENCIA SIGPAC</u>	<u>CULTIVO</u>	<u>DESCRIPCIÓN CULTIVO</u>	<u>S/R</u>	<u>SUP. RESUELTA (ha)</u>
4763961	21-077-006-00007-00004	63000	PASTOS DE MENOS DE 5 AÑOS-SIN VARIEDAD	S	0,79
4763964	21-018-015-00038-00001	62000	PASTOS PERMANENTES DE 5 O MAS AÑOS-SIN VARIEDAD	S	14,94
4763967	21-018-015-00029-00002	62000	PASTOS PERMANENTES DE 5 O MAS AÑOS-SIN VARIEDAD	S	4,79
170000005503843	21-018-015-00038-00004	62000	PASTOS PERMANENTES DE 5 O MAS AÑOS-SIN VARIEDAD	S	4,69
170000005503844	21-077-006-00007-00001	62000	PASTOS PERMANENTES DE 5 O MAS AÑOS-SIN VARIEDAD	S	0,56
170000005503845	21-077-006-00007-00006	62000	PASTOS PERMANENTES DE 5 O MAS AÑOS-SIN VARIEDAD	S	29,75
170000005503846	21-077-006-00007-00003	62000	PASTOS PERMANENTES DE 5 O MAS AÑOS-SIN VARIEDAD	S	3,19
170000005503847	21-077-006-00007-00002	62000	PASTOS PERMANENTES DE 5 O MAS AÑOS-SIN VARIEDAD	S	1,44

(1) Con incidencias que retienen pago o deniegan el expediente.

(2) Se calcula sobre superficie declarada admisible.

(3) Aplicación del artículo 16 bis del RD 147/2023.

(4) Expediente con algunos recintos de pastos permanentes ubicados en espacios protegidos donde la carga ganadera mínima será 0,1 UGM/ha.

Puede verificar la integridad de una copia de este documento mediante la lectura del código QR adjunto o mediante el acceso a la dirección <https://ws050.juntadeandalucia.es/verificarFirma> indicando el código de VERIFICACIÓN

FIRMADO POR

RAQUEL MARIA ESPIN CRESPO

17/10/2024

VERIFICACIÓN

Pk2jmJDVJQXVSF7B6ESWF6FEMYA9VL

PÁG. 1881/3958





APELLIDOS Y NOMBRE / RAZÓN SOCIAL

CENTENO ALGARÍN ANTONIO JESUS

NIF

***4654*

EXPEDIENTE

1281402

RESOLUCIÓN

DENEGACIÓN DE LA AYUDA

DATOS DE MANTENIMIENTO UNIDADES

GRUPO DE PAGO

ZONAS DE LIMITACIONES NATURALES

Sup. Dec. Admisible

0,00

Sup. Resuelta

0,00

Sobredecl.

0,00

% Sobredecl.

0,00

RESUMEN DE PAGOS

IMPORTE (Euros)

	RESUELTO	FEADER	MAPA	CAPADR
A pagar	0,00	0,00	0,00	0,00

APLICACIÓN DE REDUCCIONES Y PENALIZACIONES (%)

Criterios de subvencionabilidad (1)	Presentación tardía	Omisión declaración	Condicionabilidad
100,00	0,00	0,00	0,00

IMPORTE (Euros)

Calculado(2)	Reducción	Penalización	Reducción adicional	Penalización adicional	Resuelto	FEADER	MAPA	CAPADR
0,00 €	0,00 €	0,00 €	0,00 €	0,00 €	0,00 €	0,00 €	0,00 €	0,00 €
Importe Unitario:	54,00 €	Nuevo Importe Unitario:	0,00 €					

INCIDENCIAS

INCIDENCIA DESCRIPCIÓN

- 226 Recinto abandonado según SIGPAC por el que solicita alguna ayuda/práctica.
Recinto:21-043-003-00101-00026 Cultivo:101007 OLIVAR-MANZANILLA Secano
- 242 Recinto pendiente de acreditación de titularidad.
Recinto:21-043-002-00015-00001 Cultivo:117076 CASTAÑOS-MIGUELINA Secano
Recinto:21-043-002-00050-00001 Cultivo:358000 MEZCLA DE FORESTALES-SIN VARIEDAD Secano
Recinto:21-043-003-00003-00001 Cultivo:62000 PASTOS PERMANENTES DE 5 O MAS AÑOS-SIN VARIEDAD Secano
- 3790 Recinto declarado inactivo
Recinto:21-043-003-00101-00023 Cultivo: -
- 74018 Productor que no es agricultor a título principal, según los datos del ejercicio fiscal n-1 y seguridad socia.
- 74051 Solicitante de intervención 6613, que no declara ningun recinto en zona desfavorecida.
- 74053 Importe inferior a 100 Euros
- 74336 Recinto con uso declarado o cultivo declarado NO válido
Recinto:21-043-002-00049-00001 Cultivo:358000 MEZCLA DE FORESTALES-SIN VARIEDAD Secano Uso Sigpac:FO
Recinto:21-043-002-00050-00001 Cultivo:358000 MEZCLA DE FORESTALES-SIN VARIEDAD Secano Uso Sigpac:FO
Recinto:21-043-003-00102-00001 Cultivo:358000 MEZCLA DE FORESTALES-SIN VARIEDAD Secano Uso Sigpac:FO

(1) Con incidencias que retienen pago o deniegan el expediente.

(2) Se calcula sobre superficie declarada admisible.

(3) Aplicación del artículo 16 bis del RD 147/2023.

(4) Expediente con algunos recintos de pastos permanentes ubicados en espacios protegidos donde la carga ganadera mínima será 0,1 UGM/ha.

Puede verificar la integridad de una copia de este documento mediante la lectura del código QR adjunto o mediante el acceso a la dirección <https://ws050.juntadeandalucia.es/verificarFirma> indicando el código de VERIFICACIÓN

FIRMADO POR

RAQUEL MARIA ESPIN CRESPO

17/10/2024

VERIFICACIÓN

Pk2jmJDVJQXVSF7B6ESWF6FEMYA9VL

PÁG. 1882/3958





APELLIDOS Y NOMBRE / RAZÓN SOCIAL

CHAVES FERNANDEZ ANTONIO ALBERTO

NIF

****8727*

EXPEDIENTE

1217054

RESOLUCIÓN

DENEGACIÓN DE LA AYUDA

DATOS DE MANTENIMIENTO UNIDADES

GRUPO DE PAGO

ZONAS DE LIMITACIONES NATURALES

**Sup. Dec.
Admisible**

0,00

**Sup.
Resuelta**

0,00

Sobredecl.

0,00

% Sobredecl.

0,00

RESUMEN DE PAGOS

	IMPORTE (Euros)			
	RESUELTO	FEADER	MAPA	CAPADR
A pagar	0,00	0,00	0,00	0,00

APLICACIÓN DE REDUCCIONES Y PENALIZACIONES (%)

Crterios de subvencionabilidad (1)	Presentación tardía	Omisión declaración	Condicionalidad
100,00	0,00	0,00	0,00

IMPORTE (Euros)

Calculado(2)	Reducción	Penalización	Reducción Penalización (3)	Penalización adicional	Resuelto	FEADER	MAPA	CAPADR
0,00 €	0,00 €	0,00 €	0,00 €	0,00 €	0,00 €	0,00 €	0,00 €	0,00 €
Importe Unitario:	54,00 €	Nuevo Importe Unitario:	0,00 €					

INCIDENCIAS

INCIDENCIA DESCRIPCIÓN

74053	Importe inferior a 100 Euros
86120	Para explotaciones de pastos permanentes ubicadas en espacios protegidos la carga ganadera mínima será 0,1 UGM/ha. Recinto:21-027-001-00015-00002 Cultivo:62000 PASTOS PERMANENTES DE 5 O MAS AÑOS-SIN VARIEDAD Secano Carga Ganadera:0 Recinto:21-027-001-00016-00006 Cultivo:62000 PASTOS PERMANENTES DE 5 O MAS AÑOS-SIN VARIEDAD Secano Carga Ganadera:0 Recinto:21-027-001-00017-00001 Cultivo:62000 PASTOS PERMANENTES DE 5 O MAS AÑOS-SIN VARIEDAD Secano Carga Ganadera:0 Recinto:21-027-001-00024-00002 Cultivo:62000 PASTOS PERMANENTES DE 5 O MAS AÑOS-SIN VARIEDAD Secano Carga Ganadera:0 Recinto:21-027-001-00025-00001 Cultivo:62000 PASTOS PERMANENTES DE 5 O MAS AÑOS-SIN VARIEDAD Secano Carga Ganadera:0
86122	Recinto superficie forrajera que realiza la actividad de producción de pastoreo y no declara el o los códigos del Registro de Explotaciones Ganaderas de Andalucía, REGA. Recinto:21-027-001-00015-00002 Cultivo:62000 PASTOS PERMANENTES DE 5 O MAS AÑOS-SIN VARIEDAD Secano Recinto:21-027-001-00016-00006 Cultivo:62000 PASTOS PERMANENTES DE 5 O MAS AÑOS-SIN VARIEDAD Secano Recinto:21-027-001-00017-00001 Cultivo:62000 PASTOS PERMANENTES DE 5 O MAS AÑOS-SIN VARIEDAD Secano Recinto:21-027-001-00024-00002 Cultivo:62000 PASTOS PERMANENTES DE 5 O MAS AÑOS-SIN VARIEDAD Secano Recinto:21-027-001-00025-00001 Cultivo:62000 PASTOS PERMANENTES DE 5 O MAS AÑOS-SIN VARIEDAD Secano
86124	Recinto de forrajera para Cálculo de Carga Ganadera que No pertenece a Explotación. Recinto:21-027-001-00015-00002 Cultivo:62000 PASTOS PERMANENTES DE 5 O MAS AÑOS-SIN VARIEDAD Secano Recinto:21-027-001-00016-00006 Cultivo:62000 PASTOS PERMANENTES DE 5 O MAS AÑOS-SIN VARIEDAD Secano Recinto:21-027-001-00017-00001 Cultivo:62000 PASTOS PERMANENTES DE 5 O MAS AÑOS-SIN VARIEDAD Secano Recinto:21-027-001-00024-00002 Cultivo:62000 PASTOS PERMANENTES DE 5 O MAS AÑOS-SIN VARIEDAD Secano Recinto:21-027-001-00025-00001 Cultivo:62000 PASTOS PERMANENTES DE 5 O MAS AÑOS-SIN VARIEDAD Secano

(1) Con incidencias que retienen pago o deniegan el expediente.

(2) Se calcula sobre superficie declarada admisible.

(3) Aplicación del artículo 16 bis del RD 147/2023.

(4) Expediente con algunos recintos de pastos permanentes ubicados en espacios protegidos donde la carga ganadera mínima será 0,1 UGM/ha.

Puede verificar la integridad de una copia de este documento mediante la lectura del código QR adjunto o mediante el acceso a la dirección <https://ws050.juntadeandalucia.es/verificarFirma> indicando el código de VERIFICACIÓN

FIRMADO POR

RAQUEL MARIA ESPIN CRESPO

17/10/2024

VERIFICACIÓN

Pk2jmJDVJQXVSF7B6ESWF6FEMYA9VL

PÁG. 1883/3958





Datos considerados para el Cálculo de la Carga Ganadera del expediente

Superficie determinada para Cálculo Carga Ganadera: 0,00 ha
Carga Ganadera del Expediente: 0,00 ugm/ha

Incidencias de carga ganadera

INCIDENCIA DESCRIPCIÓN

- 86122 Recinto superficie forrajera que realiza la actividad de producción de pastoreo y no declara el o los códigos del Registro de Explotaciones Ganaderas de Andalucía, REGA.
 Recinto:21-027-001-00015-00002 Cultivo:62000 PASTOS PERMANENTES DE 5 O MAS AÑOS-SIN VARIEDAD Secano
 Recinto:21-027-001-00017-00001 Cultivo:62000 PASTOS PERMANENTES DE 5 O MAS AÑOS-SIN VARIEDAD Secano
 Recinto:21-027-001-00016-00006 Cultivo:62000 PASTOS PERMANENTES DE 5 O MAS AÑOS-SIN VARIEDAD Secano
 Recinto:21-027-001-00025-00001 Cultivo:62000 PASTOS PERMANENTES DE 5 O MAS AÑOS-SIN VARIEDAD Secano
 Recinto:21-027-001-00024-00002 Cultivo:62000 PASTOS PERMANENTES DE 5 O MAS AÑOS-SIN VARIEDAD Secano
- 86124 Recinto de forrajera para Cálculo de Carga Ganadera que No pertenece a Explotación.
 Recinto:21-027-001-00015-00002 Cultivo:62000 PASTOS PERMANENTES DE 5 O MAS AÑOS-SIN VARIEDAD Secano
 Recinto:21-027-001-00017-00001 Cultivo:62000 PASTOS PERMANENTES DE 5 O MAS AÑOS-SIN VARIEDAD Secano
 Recinto:21-027-001-00016-00006 Cultivo:62000 PASTOS PERMANENTES DE 5 O MAS AÑOS-SIN VARIEDAD Secano
 Recinto:21-027-001-00025-00001 Cultivo:62000 PASTOS PERMANENTES DE 5 O MAS AÑOS-SIN VARIEDAD Secano
 Recinto:21-027-001-00024-00002 Cultivo:62000 PASTOS PERMANENTES DE 5 O MAS AÑOS-SIN VARIEDAD Secano
- 86128 Recinto de Forrajeras que no ha contabilizado para Carga Ganadera por no tener una explotación válida para el cálculo de la Carga Ganadera
 Recinto:21-027-001-00015-00002 Cultivo:62 PASTOS PERMANENTES DE 5 O MAS AÑOS-
 Recinto:21-027-001-00017-00001 Cultivo:62 PASTOS PERMANENTES DE 5 O MAS AÑOS-
 Recinto:21-027-001-00016-00006 Cultivo:62 PASTOS PERMANENTES DE 5 O MAS AÑOS-
 Recinto:21-027-001-00025-00001 Cultivo:62 PASTOS PERMANENTES DE 5 O MAS AÑOS-
 Recinto:21-027-001-00024-00002 Cultivo:62 PASTOS PERMANENTES DE 5 O MAS AÑOS-

(1) Con incidencias que retienen pago o deniegan el expediente.

(2) Se calcula sobre superficie declarada admisible.

(3) Aplicación del artículo 16 bis del RD 147/2023.

(4) Expediente con algunos recintos de pastos permanentes ubicados en espacios protegidos donde la carga ganadera mínima será 0,1 UGM/ha.

Puede verificar la integridad de una copia de este documento mediante la lectura del código QR adjunto o mediante el acceso a la dirección <https://ws050.juntadeandalucia.es/verificarFirma> indicando el código de VERIFICACIÓN

FIRMADO POR	RAQUEL MARIA ESPIN CRESPO	17/10/2024	
VERIFICACIÓN	Pk2jmJDVJQXVSF7B6ESWF6FEMYA9VL	PÁG. 1884/3958	



APELLIDOS Y NOMBRE / RAZÓN SOCIAL

CORTES RAMOS MANUEL

NIF

****4415*

EXPEDIENTE

1234848

RESOLUCIÓN

DENEGACIÓN DE LA AYUDA

DATOS DE MANTENIMIENTO UNIDADES

GRUPO DE PAGO

ZONAS DE LIMITACIONES NATURALES

Sup. Dec. Admisible

0,00

Sup. Resuelta

0,00

Sobredecl.

0,00

% Sobredecl.

0,00

RESUMEN DE PAGOS

IMPORTE (Euros)

	RESUELTO	FEADER	MAPA	CAPADR
A pagar	0,00	0,00	0,00	0,00

APLICACIÓN DE REDUCCIONES Y PENALIZACIONES (%)

Crterios de subvencionabilidad (1)	Presentación tardía	Omisión declaración	Condicionalidad
100,00	0,00	0,00	0,00

IMPORTE (Euros)

Calculado(2)	Reducción	Penalización	Reducción Penalización (3)	Penalización adicional	Resuelto	FEADER	MAPA	CAPADR
0,00 €	0,00 €	0,00 €	0,00 €	0,00 €	0,00 €	0,00 €	0,00 €	0,00 €
Importe Unitario:	54,00 €	Nuevo Importe Unitario:	0,00 €					

(1) Con incidencias que retienen pago o deniegan el expediente.

(2) Se calcula sobre superficie declarada admisible.

(3) Aplicación del artículo 16 bis del RD 147/2023.

(4) Expediente con algunos recintos de pastos permanentes ubicados en espacios protegidos donde la carga ganadera mínima será 0,1 UGM/ha.

Puede verificar la integridad de una copia de este documento mediante la lectura del código QR adjunto o mediante el acceso a la dirección <https://ws050.juntadeandalucia.es/verificarFirma> indicando el código de VERIFICACIÓN

FIRMADO POR	RAQUEL MARIA ESPIN CRESPO	17/10/2024	
VERIFICACIÓN	Pk2jmJDVJQXVSF7B6ESWF6FEMYA9VL	PÁG. 1885/3958	



INCIDENCIAS

INCIDENCIA DESCRIPCIÓN

- 226 Recinto abandonado según SIGPAC por el que solicita alguna ayuda/práctica.
 Recinto:21-025-015-00006-00007 Cultivo:101216 OLIVAR-MANZANILLA DE HUELVA Secano
 Recinto:21-025-015-00006-00008 Cultivo:101216 OLIVAR-MANZANILLA DE HUELVA Secano
 Recinto:21-025-015-00006-00009 Cultivo:101216 OLIVAR-MANZANILLA DE HUELVA Secano
 Recinto:21-025-015-00026-00005 Cultivo:101216 OLIVAR-MANZANILLA DE HUELVA Secano
- 8227 Control por Monitorización sin respuesta por parte del productor y, por tanto, sin Juicio Experto de campo.
 Recinto:21-025-015-00006-00008 Cultivo:101216 OLIVAR-MANZANILLA DE HUELVA
 Recinto:21-025-015-00026-00005 Cultivo:101216 OLIVAR-MANZANILLA DE HUELVA
- 74051 Solicitante de intervención 6613, que no declara ningun recinto en zona desfavorecida.
- 74053 Importe inferior a 100 Euros
- 74336 Recinto con uso declarado o cultivo declarado NO válido
 Recinto:21-004-004-01173-00009 Cultivo:358000 MEZCLA DE FORESTALES-SIN VARIEDAD Secano Uso Sigpac:FO
 Recinto:21-025-015-00006-00005 Cultivo:358000 MEZCLA DE FORESTALES-SIN VARIEDAD Secano Uso Sigpac:FO
 Recinto:21-025-015-00026-00003 Cultivo:358000 MEZCLA DE FORESTALES-SIN VARIEDAD Secano Uso Sigpac:FO
 Recinto:21-025-015-00026-00004 Cultivo:358000 MEZCLA DE FORESTALES-SIN VARIEDAD Secano Uso Sigpac:FO
- 86122 Recinto superficie forrajera que realiza la actividad de producción de pastoreo y no declara el o los códigos del Registro de Explotaciones Ganaderas de Andalucía, REGA.
 Recinto:21-004-004-01173-00004 Cultivo:63000 PASTOS DE MENOS DE 5 AÑOS-SIN VARIEDAD Secano
 Recinto:21-004-004-01173-00005 Cultivo:62000 PASTOS PERMANENTES DE 5 O MAS AÑOS-SIN VARIEDAD Secano
 Recinto:21-004-004-01173-00007 Cultivo:62000 PASTOS PERMANENTES DE 5 O MAS AÑOS-SIN VARIEDAD Secano
 Recinto:21-004-004-01173-00008 Cultivo:62000 PASTOS PERMANENTES DE 5 O MAS AÑOS-SIN VARIEDAD Secano
 Recinto:21-008-006-00025-00008 Cultivo:63000 PASTOS DE MENOS DE 5 AÑOS-SIN VARIEDAD Regadío
 Recinto:21-025-015-00006-00004 Cultivo:20000 BARBECHO TRADICIONAL-SIN VARIEDAD Regadío
 Recinto:21-025-015-00006-00011 Cultivo:20000 BARBECHO TRADICIONAL-SIN VARIEDAD Regadío
- 86124 Recinto de forrajera para Cálculo de Carga Ganadera que No pertenece a Explotación.
 Recinto:21-004-004-01173-00004 Cultivo:63000 PASTOS DE MENOS DE 5 AÑOS-SIN VARIEDAD Secano
 Recinto:21-004-004-01173-00005 Cultivo:62000 PASTOS PERMANENTES DE 5 O MAS AÑOS-SIN VARIEDAD Secano
 Recinto:21-004-004-01173-00007 Cultivo:62000 PASTOS PERMANENTES DE 5 O MAS AÑOS-SIN VARIEDAD Secano
 Recinto:21-004-004-01173-00008 Cultivo:62000 PASTOS PERMANENTES DE 5 O MAS AÑOS-SIN VARIEDAD Secano
 Recinto:21-008-006-00025-00008 Cultivo:63000 PASTOS DE MENOS DE 5 AÑOS-SIN VARIEDAD Regadío
 Recinto:21-025-015-00006-00004 Cultivo:20000 BARBECHO TRADICIONAL-SIN VARIEDAD Regadío
 Recinto:21-025-015-00006-00011 Cultivo:20000 BARBECHO TRADICIONAL-SIN VARIEDAD Regadío

(1) Con incidencias que retienen pago o deniegan el expediente.

(2) Se calcula sobre superficie declarada admisible.

(3) Aplicación del artículo 16 bis del RD 147/2023.

(4) Expediente con algunos recintos de pastos permanentes ubicados en espacios protegidos donde la carga ganadera mínima será 0,1 UGM/ha.

Puede verificar la integridad de una copia de este documento mediante la lectura del código QR adjunto o mediante el acceso a la dirección <https://ws050.juntadeandalucia.es/verificarFirma> indicando el código de VERIFICACIÓN

FIRMADO POR	RAQUEL MARIA ESPIN CRESPO	17/10/2024	
VERIFICACIÓN	Pk2jmJDVJQXVSF7B6ESWF6FEMYA9VL	PÁG. 1886/3958	



APELLIDOS Y NOMBRE / RAZÓN SOCIAL

CUADRADO RODRIGUEZ FRANCISCO

NIF

****4851*

EXPEDIENTE

1023791

RESOLUCIÓN

DENEGACIÓN DE LA AYUDA

DATOS DE MANTENIMIENTO UNIDADES

GRUPO DE PAGO

ZONAS DE LIMITACIONES NATURALES

Sup. Dec. Admisible

0,00

Sup. Resuelta

0,00

Sobredecl.

0,00

% Sobredecl.

0,00

RESUMEN DE PAGOS

	IMPORTE (Euros)			
	RESUELTO	FEADER	MAPA	CAPADR
A pagar	0,00	0,00	0,00	0,00

APLICACIÓN DE REDUCCIONES Y PENALIZACIONES (%)

Criterios de subvencionabilidad (1)	Presentación tardía	Omisión declaración	Condicionabilidad
100,00	0,00	0,00	0,00

IMPORTE (Euros)

Calculado(2)	Reducción	Penalización	Reducción Penalización (3)	Penalización adicional	Resuelto	FEADER	MAPA	CAPADR
0,00 €	0,00 €	0,00 €	0,00 €	0,00 €	0,00 €	0,00 €	0,00 €	0,00 €
Importe Unitario:	54,00 €	Nuevo Importe Unitario:	0,00 €					

(1) Con incidencias que retienen pago o deniegan el expediente.

(2) Se calcula sobre superficie declarada admisible.

(3) Aplicación del artículo 16 bis del RD 147/2023.

(4) Expediente con algunos recintos de pastos permanentes ubicados en espacios protegidos donde la carga ganadera mínima será 0,1 UGM/ha.

Puede verificar la integridad de una copia de este documento mediante la lectura del código QR adjunto o mediante el acceso a la dirección <https://ws050.juntadeandalucia.es/verificarFirma> indicando el código de VERIFICACIÓN

FIRMADO POR	RAQUEL MARIA ESPIN CRESPO	17/10/2024	
VERIFICACIÓN	Pk2jmJDVJQXVSF7B6ESWF6FEMYA9VL	PÁG. 1887/3958	



RECINTOS PROPUESTOS

REF.	REFERENCIA SIGPAC	CULTIVO	S/R	USO SIGPAC	Sup. Dec. admisible	Sup. Campo	Sup. Determ.	Sup. Resuelta
-1594717	21-028-007-09012-0027	PASTOS PERMANENTES DE 5 O MAS AÑOS	S		0,05		0,05	0,05
-1594716	21-028-007-09012-0021	PASTOS PERMANENTES DE 5 O MAS AÑOS	S		0,06		0,06	0,06
-1594715	21-028-007-09012-0003	PASTOS PERMANENTES DE 5 O MAS AÑOS	S		0,42		0,42	0,42
-1594714	21-028-007-00022-0001	PASTOS PERMANENTES DE 5 O MAS AÑOS	S		0,03		0,03	0,03
-1594713	21-028-007-00007-0001	PASTOS PERMANENTES DE 5 O MAS AÑOS	S		6,78		6,78	6,78
-1594712	21-028-007-00006-0040	PASTOS PERMANENTES DE 5 O MAS AÑOS	S		12,18		12,18	12,18
-1594711	21-028-007-00006-0019	PASTOS PERMANENTES DE 5 O MAS AÑOS	S		0,87		0,87	0,87
-1594710	21-028-007-00006-0019	PASTOS PERMANENTES DE 5 O MAS AÑOS	S		2,33		2,33	2,33
-1594709	21-028-007-00006-0003	PASTOS PERMANENTES DE 5 O MAS AÑOS	S		1,67		1,67	1,67
-1594708	21-028-007-00006-0003	PASTOS PERMANENTES DE 5 O MAS AÑOS	S		1,57		1,57	1,57
-1594707	21-028-007-00005-0001	PASTOS PERMANENTES DE 5 O MAS AÑOS	S		19,07		19,07	19,07
-1594706	21-028-007-00004-0007	PASTOS PERMANENTES DE 5 O MAS AÑOS	S		1,76		1,76	1,76
-1394228	21-028-007-00006-0002	PASTOS PERMANENTES DE 5 O MAS AÑOS	S		10,48		10,48	10,48
-951472	21-028-007-00002-0007	PASTOS PERMANENTES DE 5 O MAS AÑOS	S		8,33		8,33	8,33
-9309	21-028-007-00006-0038	PASTOS PERMANENTES DE 5 O MAS AÑOS	S		2,07		2,07	2,07
-9308	21-028-007-00006-0037	PASTOS PERMANENTES DE 5 O MAS AÑOS	S		1,18		1,18	1,18
4184773	21-028-007-00020-0002	PASTOS PERMANENTES DE 5 O MAS AÑOS	S		0,05		0,05	0,05
4184775	21-028-007-00006-0018	PASTOS PERMANENTES DE 5 O MAS AÑOS	S		0,65		0,65	0,65
4184779	21-028-007-00005-0003	PASTOS PERMANENTES DE 5 O MAS AÑOS	S		0,53		0,53	0,53
170000006038317	21-028-007-00002-0001	PASTOS PERMANENTES DE 5 O MAS AÑOS	S		13,27		13,27	13,27
170000006038319	21-028-007-00006-0035	PASTOS PERMANENTES DE 5 O MAS AÑOS	S		0,43		0,43	0,43
170000006038320	21-028-007-00006-0019	PASTOS PERMANENTES DE 5 O MAS AÑOS	S		15,25		15,25	15,25
170000006038321	21-028-007-00006-0032	PASTOS PERMANENTES DE 5 O MAS AÑOS	S		55,20		55,20	55,20
170000006038322	21-028-007-00006-0002	PASTOS PERMANENTES DE 5 O MAS AÑOS	S		82,70		82,70	82,70
170000006038324	21-028-007-00006-0024	PASTOS PERMANENTES DE 5 O MAS AÑOS	S		0,43		0,43	0,43
170000006038325	21-028-007-00006-0003	PASTOS PERMANENTES DE 5 O MAS AÑOS	S		2,39		2,39	2,39
170000006038329	21-028-007-00004-0002	PASTOS PERMANENTES DE 5 O MAS AÑOS	S		6,36		6,36	6,36
170000006038338	21-028-007-00004-0006	PASTOS PERMANENTES DE 5 O MAS AÑOS	S		2,82		2,82	2,82
170000006038339	21-028-007-00006-0029	PASTOS PERMANENTES DE 5 O MAS AÑOS	S		4,29		4,29	4,29
170000006038340	21-028-007-00006-0034	PASTOS PERMANENTES DE 5 O MAS AÑOS	S		11,39		11,39	11,39

INCIDENCIAS

INCIDENCIA DESCRIPCIÓN

2454	Solicitante de intervención 6613 cuyo regimen de afiliacion a la SS no es ni el sistema especial agrario(cuenta ajena) ni autonomo con actividad agraria.
74018	Productor que no es agricultor a título principal, según los datos del ejercicio fiscal n-1 y seguridad socia.
74053	Importe inferior a 100 Euros
75022	No Autoriza a que, en caso de la devolución por la entidad financiera (retrocesión bancaria) del pago en la cuenta corriente consignada en la solicitud y que está debidamente registrada en el sistema contable GIRO de la Junta de Andalucía, se proceda al pago en cualquier otra cuenta corriente de la titularidad del solicitante vigente en dicho sistema contable.
86126	Recinto de forrajera para Cálculo de Carga Ganadera que No pertenece a Explotación con UGM válida. Recinto:21-051-001-00002-00008 Cultivo:62000 PASTOS PERMANENTES DE 5 O MAS AÑOS-SIN VARIEDAD Secano Explotacion:ES210510000038 Recinto:21-051-001-00003-00007 Cultivo:62000 PASTOS PERMANENTES DE 5 O MAS AÑOS-SIN VARIEDAD Secano Explotacion:ES210510000038 Recinto:21-051-001-00003-00008 Cultivo:62000 PASTOS PERMANENTES DE 5 O MAS AÑOS-SIN VARIEDAD Secano Explotacion:ES210510000038 Recinto:21-051-001-00007-00002 Cultivo:62000 PASTOS PERMANENTES DE 5 O MAS AÑOS-SIN VARIEDAD Secano Explotacion:ES210510000038 Recinto:21-051-001-00008-00001 Cultivo:62000 PASTOS PERMANENTES DE 5 O MAS AÑOS-SIN VARIEDAD Secano Explotacion:ES210510000038 Recinto:21-051-001-00102-00009 Cultivo:62000 PASTOS PERMANENTES DE 5 O MAS AÑOS-SIN VARIEDAD Secano Explotacion:ES210510000038 Recinto:21-051-001-00102-00010 Cultivo:62000 PASTOS PERMANENTES DE 5 O MAS AÑOS-SIN VARIEDAD Secano Explotacion:ES210510000038

(1) Con incidencias que retienen pago o deniegan el expediente.
 (2) Se calcula sobre superficie declarada admisible.
 (3) Aplicación del artículo 16 bis del RD 147/2023.
 (4) Expediente con algunos recintos de pastos permanentes ubicados en espacios protegidos donde la carga ganadera mínima será 0,1 UGM/ha.

Puede verificar la integridad de una copia de este documento mediante la lectura del código QR adjunto o mediante el acceso a la dirección https://ws050.juntadeandalucia.es/verificarFirma indicando el código de VERIFICACIÓN			
FIRMADO POR	RAQUEL MARIA ESPIN CRESPO	17/10/2024	
VERIFICACIÓN	Pk2jmJDVJQXVSF7B6ESWF6FEMYA9VL	PÁG. 1888/3958	



INCIDENCIAS

INCIDENCIA DESCRIPCIÓN

Recinto:21-051-001-00112-00001 Cultivo:62000 PASTOS PERMANENTES DE 5 O MAS AÑOS-SIN VARIEDAD Secano
 Explotacion:ES210510000038
 Recinto:21-051-001-00112-00002 Cultivo:62000 PASTOS PERMANENTES DE 5 O MAS AÑOS-SIN VARIEDAD Secano
 Explotacion:ES210510000038
 Recinto:21-051-001-00112-00005 Cultivo:62000 PASTOS PERMANENTES DE 5 O MAS AÑOS-SIN VARIEDAD Secano
 Explotacion:ES210510000038

Datos considerados para el Cálculo de la Carga Ganadera del expediente

Superficie determinada para Cálculo Carga Ganadera: 311,45 ha

Carga Ganadera del Expediente: 0,76 ugm/ha (4)

Explotación	Especie	Ugm Calculada para CG
ES210280000028	BOVINA	154,59
ES210280000028	PORCINO	80,57

Recintos Determinados para el Cálculo de Garga Ganadera

REF.	REFERENCIA SIGPAC	CULTIVO	DESCRIPCIÓN CULTIVO	S/R	SUP. RESUELTA (ha)
-1594717	21-028-007-09012-00027	62000	PASTOS PERMANENTES DE 5 O MAS AÑOS-SIN VARIEDAD	S	0,05
-1594716	21-028-007-09012-00021	62000	PASTOS PERMANENTES DE 5 O MAS AÑOS-SIN VARIEDAD	S	0,06
-1594715	21-028-007-09012-00003	62000	PASTOS PERMANENTES DE 5 O MAS AÑOS-SIN VARIEDAD	S	0,42
-1594714	21-028-007-00022-00001	62000	PASTOS PERMANENTES DE 5 O MAS AÑOS-SIN VARIEDAD	S	0,03
-1594713	21-028-007-00007-00001	62000	PASTOS PERMANENTES DE 5 O MAS AÑOS-SIN VARIEDAD	S	6,78
-1594712	21-028-007-00006-00040	62000	PASTOS PERMANENTES DE 5 O MAS AÑOS-SIN VARIEDAD	S	12,18
-1594711	21-028-007-00006-00019	62000	PASTOS PERMANENTES DE 5 O MAS AÑOS-SIN VARIEDAD	S	0,87
-1594710	21-028-007-00006-00019	62000	PASTOS PERMANENTES DE 5 O MAS AÑOS-SIN VARIEDAD	S	2,33
-1594709	21-028-007-00006-00003	62000	PASTOS PERMANENTES DE 5 O MAS AÑOS-SIN VARIEDAD	S	1,67
-1594708	21-028-007-00006-00003	62000	PASTOS PERMANENTES DE 5 O MAS AÑOS-SIN VARIEDAD	S	1,57
-1594707	21-028-007-00005-00001	62000	PASTOS PERMANENTES DE 5 O MAS AÑOS-SIN VARIEDAD	S	19,07
-1594706	21-028-007-00004-00007	62000	PASTOS PERMANENTES DE 5 O MAS AÑOS-SIN VARIEDAD	S	1,76
-1394228	21-028-007-00006-00002	62000	PASTOS PERMANENTES DE 5 O MAS AÑOS-SIN VARIEDAD	S	10,48
-951472	21-028-007-00002-00007	62000	PASTOS PERMANENTES DE 5 O MAS AÑOS-SIN VARIEDAD	S	8,33
-9309	21-028-007-00006-00038	62000	PASTOS PERMANENTES DE 5 O MAS AÑOS-SIN VARIEDAD	S	2,07
-9308	21-028-007-00006-00037	62000	PASTOS PERMANENTES DE 5 O MAS AÑOS-SIN VARIEDAD	S	1,18
4184773	21-028-007-00020-00002	62000	PASTOS PERMANENTES DE 5 O MAS AÑOS-SIN VARIEDAD	S	0,05
4184775	21-028-007-00006-00018	62000	PASTOS PERMANENTES DE 5 O MAS AÑOS-SIN VARIEDAD	S	0,65
4184779	21-028-007-00005-00003	62000	PASTOS PERMANENTES DE 5 O MAS AÑOS-SIN VARIEDAD	S	0,53
1700000006038317	21-028-007-00002-00001	62000	PASTOS PERMANENTES DE 5 O MAS AÑOS-SIN VARIEDAD	S	13,27
1700000006038318	21-029-019-00001-00010	62000	PASTOS PERMANENTES DE 5 O MAS AÑOS-SIN VARIEDAD	S	29,15
1700000006038319	21-028-007-00006-00035	62000	PASTOS PERMANENTES DE 5 O MAS AÑOS-SIN VARIEDAD	S	0,43
1700000006038320	21-028-007-00006-00019	62000	PASTOS PERMANENTES DE 5 O MAS AÑOS-SIN VARIEDAD	S	15,25
1700000006038321	21-028-007-00006-00032	62000	PASTOS PERMANENTES DE 5 O MAS AÑOS-SIN VARIEDAD	S	55,20
1700000006038322	21-028-007-00006-00002	62000	PASTOS PERMANENTES DE 5 O MAS AÑOS-SIN VARIEDAD	S	82,70

(1) Con incidencias que retienen pago o deniegan el expediente.

(2) Se calcula sobre superficie declarada admisible.

(3) Aplicación del artículo 16 bis del RD 147/2023.

(4) Expediente con algunos recintos de pastos permanentes ubicados en espacios protegidos donde la carga ganadera mínima será 0,1 UGM/ha.

Puede verificar la integridad de una copia de este documento mediante la lectura del código QR adjunto o mediante el acceso a la dirección <https://ws050.juntadeandalucia.es/verificarFirma> indicando el código de VERIFICACIÓN

FIRMADO POR	RAQUEL MARIA ESPIN CRESPO	17/10/2024
VERIFICACIÓN	Pk2jmJDVJQXVSF7B6ESWF6FEMYA9VL	PÁG. 1889/3958





Recintos Determinados para el Cálculo de Garga Ganadera

REF.	REFERENCIA SIGPAC	CULTIVO	DESCRIPCIÓN CULTIVO	S/R	SUP. RESUELTA (ha)
			VARIEDAD		
170000006038324	21-028-007-00006-00024	62000	PASTOS PERMANENTES DE 5 O MAS AÑOS-SIN VARIEDAD	S	0,43
170000006038325	21-028-007-00006-00003	62000	PASTOS PERMANENTES DE 5 O MAS AÑOS-SIN VARIEDAD	S	2,39
170000006038327	21-029-019-00001-00002	62000	PASTOS PERMANENTES DE 5 O MAS AÑOS-SIN VARIEDAD	S	2,80
170000006038328	21-029-019-00001-00001	62000	PASTOS PERMANENTES DE 5 O MAS AÑOS-SIN VARIEDAD	S	2,29
170000006038329	21-028-007-00004-00002	62000	PASTOS PERMANENTES DE 5 O MAS AÑOS-SIN VARIEDAD	S	6,36
170000006038332	21-029-019-00002-00001	62000	PASTOS PERMANENTES DE 5 O MAS AÑOS-SIN VARIEDAD	S	8,97
170000006038337	21-029-019-00001-00003	62000	PASTOS PERMANENTES DE 5 O MAS AÑOS-SIN VARIEDAD	S	3,63
170000006038338	21-028-007-00004-00006	62000	PASTOS PERMANENTES DE 5 O MAS AÑOS-SIN VARIEDAD	S	2,82
170000006038339	21-028-007-00006-00029	62000	PASTOS PERMANENTES DE 5 O MAS AÑOS-SIN VARIEDAD	S	4,29
170000006038340	21-028-007-00006-00034	62000	PASTOS PERMANENTES DE 5 O MAS AÑOS-SIN VARIEDAD	S	11,39

Incidencias de carga ganadera

INCIDENCIA DESCRIPCIÓN

86126	Recinto de forrajera para Cálculo de Carga Ganadera que No pertenece a Explotación con UGM válida. Recinto:21-051-001-00112-00005 Cultivo:62000 PASTOS PERMANENTES DE 5 O MAS AÑOS-SIN VARIEDAD Secano Explotacion:ES210510000038 Recinto:21-051-001-00112-00002 Cultivo:62000 PASTOS PERMANENTES DE 5 O MAS AÑOS-SIN VARIEDAD Secano Explotacion:ES210510000038 Recinto:21-051-001-00112-00001 Cultivo:62000 PASTOS PERMANENTES DE 5 O MAS AÑOS-SIN VARIEDAD Secano Explotacion:ES210510000038 Recinto:21-051-001-00002-00008 Cultivo:62000 PASTOS PERMANENTES DE 5 O MAS AÑOS-SIN VARIEDAD Secano Explotacion:ES210510000038 Recinto:21-051-001-00003-00007 Cultivo:62000 PASTOS PERMANENTES DE 5 O MAS AÑOS-SIN VARIEDAD Secano Explotacion:ES210510000038 Recinto:21-051-001-00003-00008 Cultivo:62000 PASTOS PERMANENTES DE 5 O MAS AÑOS-SIN VARIEDAD Secano Explotacion:ES210510000038 Recinto:21-051-001-00102-00009 Cultivo:62000 PASTOS PERMANENTES DE 5 O MAS AÑOS-SIN VARIEDAD Secano Explotacion:ES210510000038 Recinto:21-051-001-00102-00010 Cultivo:62000 PASTOS PERMANENTES DE 5 O MAS AÑOS-SIN VARIEDAD Secano Explotacion:ES210510000038 Recinto:21-051-001-00007-00002 Cultivo:62000 PASTOS PERMANENTES DE 5 O MAS AÑOS-SIN VARIEDAD Secano Explotacion:ES210510000038 Recinto:21-051-001-00008-00001 Cultivo:62000 PASTOS PERMANENTES DE 5 O MAS AÑOS-SIN VARIEDAD Secano Explotacion:ES210510000038
86128	Recinto de Forrajeras que no ha contabilizado para Carga Ganadera por no tener una explotación válida para el cálculo de la Carga Ganadera Recinto:21-051-001-00112-00005 Cultivo:62 PASTOS PERMANENTES DE 5 O MAS AÑOS- Recinto:21-051-001-00112-00002 Cultivo:62 PASTOS PERMANENTES DE 5 O MAS AÑOS- Recinto:21-051-001-00112-00001 Cultivo:62 PASTOS PERMANENTES DE 5 O MAS AÑOS- Recinto:21-051-001-00002-00008 Cultivo:62 PASTOS PERMANENTES DE 5 O MAS AÑOS- Recinto:21-051-001-00003-00007 Cultivo:62 PASTOS PERMANENTES DE 5 O MAS AÑOS- Recinto:21-051-001-00003-00008 Cultivo:62 PASTOS PERMANENTES DE 5 O MAS AÑOS- Recinto:21-051-001-00102-00009 Cultivo:62 PASTOS PERMANENTES DE 5 O MAS AÑOS- Recinto:21-051-001-00102-00010 Cultivo:62 PASTOS PERMANENTES DE 5 O MAS AÑOS- Recinto:21-051-001-00007-00002 Cultivo:62 PASTOS PERMANENTES DE 5 O MAS AÑOS- Recinto:21-051-001-00008-00001 Cultivo:62 PASTOS PERMANENTES DE 5 O MAS AÑOS-

(1) Con incidencias que retienen pago o deniegan el expediente.

(2) Se calcula sobre superficie declarada admisible.

(3) Aplicación del artículo 16 bis del RD 147/2023.

(4) Expediente con algunos recintos de pastos permanentes ubicados en espacios protegidos donde la carga ganadera mínima será 0,1 UGM/ha.

Puede verificar la integridad de una copia de este documento mediante la lectura del código QR adjunto o mediante el acceso a la dirección <https://ws050.juntadeandalucia.es/verificarFirma> indicando el código de VERIFICACIÓN

FIRMADO POR	RAQUEL MARIA ESPIN CRESPO	17/10/2024	
VERIFICACIÓN	Pk2jmJDVJQXVSF7B6ESWF6FEMYA9VL	PÁG. 1890/3958	



APELLIDOS Y NOMBRE / RAZÓN SOCIAL

DABRIO DELGADO MARIA DOLORES

NIF

***0685*

EXPEDIENTE

1264087

RESOLUCIÓN

DENEGACIÓN DE LA AYUDA

DATOS DE MANTENIMIENTO UNIDADES

GRUPO DE PAGO

ZONAS DE LIMITACIONES NATURALES

**Sup. Dec.
Admisible**

0,00

**Sup.
Resuelta**

0,00

Sobredecl.

0,00

% Sobredecl.

0,00

RESUMEN DE PAGOS

IMPORTE (Euros)

	RESUELTO	FEADER	MAPA	CAPADR
A pagar	0,00	0,00	0,00	0,00

APLICACIÓN DE REDUCCIONES Y PENALIZACIONES (%)

Crterios de subvencionabilidad (1)	Presentación tardía	Omisión declaración	Condicionalidad
100,00	0,00	0,00	0,00

IMPORTE (Euros)

Calculado(2)	Reducción	Penalización	Reducción Penalización (3)	Penalización adicional	Resuelto	FEADER	MAPA	CAPADR
0,00 €	0,00 €	0,00 €	0,00 €	0,00 €	0,00 €	0,00 €	0,00 €	0,00 €
Importe Unitario:	54,00 €	Nuevo Importe Unitario:	0,00 €					

RECINTOS PROPUESTOS

REF.	REFERENCIA SIGPAC	CULTIVO	S/R	USO SIGPAC	Sup. Dec. admisible	Sup. Campo	Sup. Determ.	Sup. Resuelta
5307324	21-031-002-00345-0001	OLIVAR	S		0,76		0,76	0,76
5307326	21-031-002-00371-0002	OLIVAR	S		0,06		0,06	0,06
5307327	21-031-002-00371-0003	OLIVAR	S		0,87		0,87	0,87
5307333	21-031-003-00041-0002	OLIVAR	S		0,58		0,58	0,58
5307336	21-031-007-00028-0001	OLIVAR	S		0,41		0,41	0,41

INCIDENCIAS

INCIDENCIA DESCRIPCIÓN

428	Agricultor con incumplimiento de la figura de agricultor activo. Causa de Incumplimiento:No cumple 25/75 Causa de Incumplimiento:No inscrito en RETA/SETA
2454	Solicitante de intervención 6613 cuyo regimen de afiliación a la SS no es ni el sistema especial agrario(cuenta ajena) ni autonomo con actividad agraria.
2455	Solicitantes de intervención 6613 sin datos de IRPF n-1.(Art 4 Orden 14/04/2016).
74018	Productor que no es agricultor a título principal, según los datos del ejercicio fiscal n-1 y seguridad socia.
74053	Importe inferior a 100 Euros

(1) Con incidencias que retienen pago o deniegan el expediente.

(2) Se calcula sobre superficie declarada admisible.

(3) Aplicación del artículo 16 bis del RD 147/2023.

(4) Expediente con algunos recintos de pastos permanentes ubicados en espacios protegidos donde la carga ganadera mínima será 0,1 UGM/ha.

Puede verificar la integridad de una copia de este documento mediante la lectura del código QR adjunto o mediante el acceso a la dirección <https://ws050.juntadeandalucia.es/verificarFirma> indicando el código de VERIFICACIÓN

FIRMADO POR

RAQUEL MARIA ESPIN CRESPO

17/10/2024

VERIFICACIÓN

Pk2jmJDVJQXVSF7B6ESWF6FEMYA9VL

PÁG. 1891/3958





APELLIDOS Y NOMBRE / RAZÓN SOCIAL

DABRIO DELGADO MARIA JOSE

NIF

****7257*

EXPEDIENTE

1213453

RESOLUCIÓN

DENEGACIÓN DE LA AYUDA

DATOS DE MANTENIMIENTO UNIDADES

GRUPO DE PAGO

ZONAS DE LIMITACIONES NATURALES

**Sup. Dec.
Admisible**

0,00

**Sup.
Resuelta**

0,00

Sobredecl.

0,00

% Sobredecl.

0,00

RESUMEN DE PAGOS

	IMPORTE (Euros)			
	RESUELTO	FEADER	MAPA	CAPADR
A pagar	0,00	0,00	0,00	0,00

APLICACIÓN DE REDUCCIONES Y PENALIZACIONES (%)

Crterios de subvencionabilidad (1)	Presentación tardía	Omisión declaración	Condicionalidad
100,00	0,00	1,00	0,00

IMPORTE (Euros)

Calculado(2)	Reducción	Penalización	Reducción Penalización (3)	Penalización adicional	Resuelto	FEADER	MAPA	CAPADR
0,00 €	0,00 €	0,00 €	0,00 €	0,00 €	0,00 €	0,00 €	0,00 €	0,00 €
Importe Unitario:	54,00 €	Nuevo Importe Unitario:	0,00 €					

RECINTOS PROPUESTOS

REF.	REFERENCIA SIGPAC	CULTIVO	S/R	USO SIGPAC	Sup. Dec. admisible	Sup. Campo	Sup. Determ.	Sup. Resuelta
4183819	21-031-002-00193-0003	OLIVAR	S		0,58		0,58	0,58
5303556	21-031-002-00244-0001	OLIVAR	S		0,54		0,54	0,54
5303562	21-031-002-00244-0002	PASTOS PERMANENTES DE 5 O MAS AÑOS	S		0,16		0,16	0,16
5303582	21-031-002-00193-0008	PASTOS PERMANENTES DE 5 O MAS AÑOS	S		0,07		0,07	0,07
170000006039487	21-031-002-00049-0001	OLIVAR	S		0,50		0,50	0,50
170000006039488	21-031-003-00147-0001	PASTOS PERMANENTES DE 5 O MAS AÑOS	S		0,67		0,67	0,67
170000006039489	21-031-003-00147-0017	PASTOS PERMANENTES DE 5 O MAS AÑOS	S		1,82		1,82	1,82
170000006039491	21-031-008-00051-0002	OLIVAR	S		0,59		0,59	0,59
170000006039492	21-031-003-00147-0004	OLIVAR	S		1,19		1,19	1,19
170000006039493	21-031-008-00050-0001	OLIVAR	S		1,10		1,10	1,10
170000006039496	21-031-002-00193-0004	PASTOS PERMANENTES DE 5 O MAS AÑOS	S		0,08		0,08	0,08
170000006039497	21-031-002-00193-0005	PASTOS PERMANENTES DE 5 O MAS AÑOS	S		0,05		0,05	0,05
170000006039498	21-031-002-00410-0001	PASTOS PERMANENTES DE 5 O MAS AÑOS	S		0,29		0,29	0,29
170000006039501	21-031-002-00049-0003	PASTOS PERMANENTES DE 5 O MAS AÑOS	S		0,07		0,07	0,07
170000006039503	21-031-002-00187-0003	OLIVAR	S		0,32		0,32	0,32
170000006039505	21-031-002-00198-0001	OLIVAR	S		0,31		0,31	0,31
170000006039508	21-031-002-00319-0001	OLIVAR	S		0,85		0,85	0,85
170000006039509	21-031-002-00347-0001	OLIVAR	S		0,49		0,49	0,49
170000006039510	21-031-002-00410-0002	OLIVAR	S		0,56		0,56	0,56
170000006039511	21-031-002-00471-0001	OLIVAR	S		0,09		0,09	0,09

(1) Con incidencias que retienen pago o deniegan el expediente.

(2) Se calcula sobre superficie declarada admisible.

(3) Aplicación del artículo 16 bis del RD 147/2023.

(4) Expediente con algunos recintos de pastos permanentes ubicados en espacios protegidos donde la carga ganadera mínima será 0,1 UGM/ha.

Puede verificar la integridad de una copia de este documento mediante la lectura del código QR adjunto o mediante el acceso a la dirección <https://ws050.juntadeandalucia.es/verificarFirma> indicando el código de VERIFICACIÓN

FIRMADO POR

RAQUEL MARIA ESPIN CRESPO

17/10/2024

VERIFICACIÓN

Pk2jmJDVJQXVSF7B6ESWF6FEMYA9VL

PÁG. 1892/3958





INCIDENCIAS

INCIDENCIA DESCRIPCIÓN

256	Solicitud con recintos no declarados en campaña actual con una reducción por omisión de superficie superior al 3% CÓDIGO PARA EL PORCENTAJE DE REDUCCIÓN POR OMISIÓN QUE CORRESPONDE A LA SOLICITUD:1
2454	Solicitante de intervención 6613 cuyo regimen de afiliación a la SS no es ni el sistema especial agrario(cuenta ajena) ni autonomo con actividad agraria.
74018	Productor que no es agricultor a título principal, según los datos del ejercicio fiscal n-1 y seguridad socia.
74053	Importe inferior a 100 Euros

Datos considerados para el Cálculo de la Carga Ganadera del expediente

Superficie determinada para Cálculo Carga Ganadera: 3,21 ha
Carga Ganadera del Expediente: 1,11 ugm/ha (4)

<u>Explotación</u>	<u>Especie</u>	<u>Ugm Calculada para CG</u>
ES210310000191	CAPRINA	0,20
ES210310000191	OVINA	3,37

Recintos Determinados para el Cálculo de Garga Ganadera

<u>REE.</u>	<u>REFERENCIA SIGPAC</u>	<u>CULTIVO</u>	<u>DESCRIPCIÓN CULTIVO</u>	<u>S/R</u>	<u>SUP. RESUELTA (ha)</u>
5303562	21-031-002-00244-00002	62000	PASTOS PERMANENTES DE 5 O MAS AÑOS-SIN VARIEDAD	S	0,16
5303582	21-031-002-00193-00008	62000	PASTOS PERMANENTES DE 5 O MAS AÑOS-SIN VARIEDAD	S	0,07
1700000006039488	21-031-003-00147-00001	62000	PASTOS PERMANENTES DE 5 O MAS AÑOS-SIN VARIEDAD	S	0,67
1700000006039489	21-031-003-00147-00017	62000	PASTOS PERMANENTES DE 5 O MAS AÑOS-SIN VARIEDAD	S	1,82
1700000006039496	21-031-002-00193-00004	62000	PASTOS PERMANENTES DE 5 O MAS AÑOS-SIN VARIEDAD	S	0,08
1700000006039497	21-031-002-00193-00005	62000	PASTOS PERMANENTES DE 5 O MAS AÑOS-SIN VARIEDAD	S	0,05
1700000006039498	21-031-002-00410-00001	62000	PASTOS PERMANENTES DE 5 O MAS AÑOS-SIN VARIEDAD	S	0,29
1700000006039501	21-031-002-00049-00003	62000	PASTOS PERMANENTES DE 5 O MAS AÑOS-SIN VARIEDAD	S	0,07

(1) Con incidencias que retienen pago o deniegan el expediente.

(2) Se calcula sobre superficie declarada admisible.

(3) Aplicación del artículo 16 bis del RD 147/2023.

(4) Expediente con algunos recintos de pastos permanentes ubicados en espacios protegidos donde la carga ganadera mínima será 0,1 UGM/ha.

Puede verificar la integridad de una copia de este documento mediante la lectura del código QR adjunto o mediante el acceso a la dirección <https://ws050.juntadeandalucia.es/verificarFirma> indicando el código de VERIFICACIÓN

FIRMADO POR	RAQUEL MARIA ESPIN CRESPO	17/10/2024	
VERIFICACIÓN	Pk2jmJDVJQXVSF7B6ESWF6FEMYA9VL	PÁG. 1893/3958	



APELLIDOS Y NOMBRE / RAZÓN SOCIAL

DACOSTA PONCE ANA DE LA CINTA

NIF

****1138*

EXPEDIENTE

1282690

RESOLUCIÓN

DENEGACIÓN DE LA AYUDA

DATOS DE MANTENIMIENTO UNIDADES

GRUPO DE PAGO

ZONAS DE LIMITACIONES NATURALES

**Sup. Dec.
Admisible**

1,75

**Sup.
Resuelta**

1,75

Sobredecl.

0,00

% Sobredecl.

0,00

RESUMEN DE PAGOS

	IMPORTE (Euros)			
	RESUELTO	FEADER	MAPA	CAPADR
A pagar	0,00	0,00	0,00	0,00

APLICACIÓN DE REDUCCIONES Y PENALIZACIONES (%)

Crterios de subvencionabilidad (1)	Presentación tardía	Omisión declaración	Condicionalidad
100,00	0,00	0,00	0,00

IMPORTE (Euros)

Calculado(2)	Reducción	Penalización	Reducción Penalización (3)	Penalización adicional	Resuelto	FEADER	MAPA	CAPADR
94,50 €	0,00 €	0,00 €	0,00 €	0,00 €	0,00 €	0,00 €	0,00 €	0,00 €
Importe Unitario:	54,00 €	Nuevo Importe Unitario:	54,00 €					

RECINTOS PROPUESTOS

REF.	REFERENCIA SIGPAC	CULTIVO	S/R	USO SIGPAC	Sup. Dec. admisible	Sup. Campo	Sup. Determ.	Sup. Resuelta
-1490966	21-044-012-00168-0006	FRAMBUESAS	R		0,11		0,11	0,11
5817040	21-044-012-00305-0002	BARBECHO TRADICIONAL	R		1,03		1,03	1,03
5817044	21-044-012-00168-0002	FRAMBUESAS	R		0,30		0,30	0,30
5817048	21-044-012-00168-0006	ARÁNDANO	R		0,29		0,29	0,29
5817052	21-044-012-00168-0009	CABECERA DE CULTIVO PERMANENTE	R		0,02		0,02	0,02

INCIDENCIAS

INCIDENCIA DESCRIPCIÓN

74053 Importe inferior a 100 Euros

Datos considerados para el Cálculo de la Carga Ganadera del expediente

Superficie determinada para Cálculo Carga Ganadera: 0,00 ha

Carga Ganadera del Expediente: 0,00 ugm/ha

Incidenias de carga ganadera

INCIDENCIA DESCRIPCIÓN

86132 Recinto superficie forrajera que no realiza la actividad de producción de pastoreo.
Recinto:21-044-012-00305-00002 Cultivo:20000 BARBECHO TRADICIONAL-SIN VARIEDAD Regadío

(1) Con incidencias que retienen pago o deniegan el expediente.

(2) Se calcula sobre superficie declarada admisible.

(3) Aplicación del artículo 16 bis del RD 147/2023.

(4) Expediente con algunos recintos de pastos permanentes ubicados en espacios protegidos donde la carga ganadera mínima será 0,1 UGM/ha.

Puede verificar la integridad de una copia de este documento mediante la lectura del código QR adjunto o mediante el acceso a la dirección <https://ws050.juntadeandalucia.es/verificarFirma> indicando el código de VERIFICACIÓN

FIRMADO POR	RAQUEL MARIA ESPIN CRESPO	17/10/2024	
VERIFICACIÓN	Pk2jmJDVJQXVSF7B6ESWF6FEMYA9VL	PÁG. 1894/3958	



APELLIDOS Y NOMBRE / RAZÓN SOCIAL

DEL CID FERNANDEZ MENSAQUE REYES

NIF

****5397*

EXPEDIENTE

1097640

RESOLUCIÓN

DENEGACIÓN DE LA AYUDA

DATOS DE MANTENIMIENTO UNIDADES

GRUPO DE PAGO

ZONAS DE LIMITACIONES NATURALES

**Sup. Dec.
Admisible**

0,00

**Sup.
Resuelta**

0,00

Sobredecl.

0,00

% Sobredecl.

0,00

RESUMEN DE PAGOS

IMPORTE (Euros)

	<u>RESUELTO</u>	<u>FEADER</u>	<u>MAPA</u>	<u>CAPADR</u>
A pagar	0,00	0,00	0,00	0,00

APLICACIÓN DE REDUCCIONES Y PENALIZACIONES (%)

Crterios de subvencionabilidad (1)	Presentación tardía	Omisión declaración	Condicionalidad
100,00	0,00	0,00	0,00

IMPORTE (Euros)

Calculado(2)	Reducción	Penalización	Reducción Penalización (3)	Penalización adicional	Resuelto	FEADER	MAPA	CAPADR
0,00 €	0,00 €	0,00 €	0,00 €	0,00 €	0,00 €	0,00 €	0,00 €	0,00 €
Importe Unitario:	54,00 €	Nuevo Importe Unitario:	0,00 €					

(1) Con incidencias que retienen pago o deniegan el expediente.

(2) Se calcula sobre superficie declarada admisible.

(3) Aplicación del artículo 16 bis del RD 147/2023.

(4) Expediente con algunos recintos de pastos permanentes ubicados en espacios protegidos donde la carga ganadera mínima será 0,1 UGM/ha.

Puede verificar la integridad de una copia de este documento mediante la lectura del código QR adjunto o mediante el acceso a la dirección <https://ws050.juntadeandalucia.es/verificarFirma> indicando el código de VERIFICACIÓN

FIRMADO POR	RAQUEL MARIA ESPIN CRESPO	17/10/2024	
VERIFICACIÓN	Pk2jmJDVJQXVSF7B6ESWF6FEMYA9VL	PÁG. 1895/3958	



RECINTOS PROPUESTOS

REF.	REFERENCIA SIGPAC	CULTIVO	S/R	USO SIGPAC	Sup. Dec. admisible	Sup. Campo	Sup. Determ.	Sup. Resuelta
-1107620	21-061-002-00022-0002	OLIVAR	S		1,22		1,22	1,22
-1107619	21-061-002-00022-0017	OLIVAR	S		0,50		0,50	0,50
-1107618	21-061-002-00022-0016	OLIVAR	S		0,55		0,55	0,55
-798248	21-061-003-00079-0015	PASTOS PERMANENTES DE 5 O MAS AÑOS	S		2,38		2,38	2,38
-798247	21-061-003-00079-0020	PASTOS PERMANENTES DE 5 O MAS AÑOS	S		4,14		4,14	4,14
-798174	21-061-003-00076-0019	PASTOS PERMANENTES DE 5 O MAS AÑOS	S		41,96		41,96	41,96
-748264	21-061-003-00091-0050	PASTOS PERMANENTES DE 5 O MAS AÑOS	S		2,09		2,09	2,09
-69637	21-061-002-00022-0033	PASTOS PERMANENTES DE 5 O MAS AÑOS	S		0,02		0,02	0,02
-69636	21-061-002-00022-0031	PASTOS PERMANENTES DE 5 O MAS AÑOS	S		0,16		0,16	0,16
-69635	21-061-002-00022-0030	PASTOS PERMANENTES DE 5 O MAS AÑOS	S		0,66		0,66	0,66
170000005329868	21-061-003-00091-0007	PASTOS PERMANENTES DE 5 O MAS AÑOS	S		5,20		5,20	5,20
170000005329873	21-061-003-00091-0049	PASTOS PERMANENTES DE 5 O MAS AÑOS	S		2,61		2,61	2,61
170000005329876	21-061-003-00091-0047	PASTOS PERMANENTES DE 5 O MAS AÑOS	S		6,65		6,65	6,65
170000005329879	21-061-003-00062-0004	PASTOS PERMANENTES DE 5 O MAS AÑOS	S		4,91		4,91	4,91
170000005329880	21-061-003-00091-0044	PASTOS PERMANENTES DE 5 O MAS AÑOS	S		4,14		4,14	4,14
170000005329881	21-061-003-00063-0003	PASTOS PERMANENTES DE 5 O MAS AÑOS	S		3,85		3,85	3,85
170000005329883	21-061-003-00082-0029	PASTOS PERMANENTES DE 5 O MAS AÑOS	S		26,74		26,74	26,74
170000005329886	21-061-003-00079-0019	PASTOS PERMANENTES DE 5 O MAS AÑOS	S		21,41		21,41	21,41
170000005329890	21-061-003-00079-0006	PASTOS PERMANENTES DE 5 O MAS AÑOS	S		0,15		0,15	0,15
170000005329891	21-061-003-00076-0029	PASTOS PERMANENTES DE 5 O MAS AÑOS	S		33,40		33,40	33,40
170000005329892	21-061-003-00079-0005	PASTOS PERMANENTES DE 5 O MAS AÑOS	S		0,11		0,11	0,11
170000005329893	21-061-003-00079-0008	PASTOS PERMANENTES DE 5 O MAS AÑOS	S		0,06		0,06	0,06
170000005329894	21-061-003-00079-0003	PASTOS PERMANENTES DE 5 O MAS AÑOS	S		0,83		0,83	0,83
170000005329895	21-061-003-00076-0020	PASTOS PERMANENTES DE 5 O MAS AÑOS	S		16,52		16,52	16,52
170000005343517	21-061-002-00022-0001	PASTOS PERMANENTES DE 5 O MAS AÑOS	S		46,30		46,30	46,30
170000005343542	21-061-003-00076-0021	PASTOS PERMANENTES DE 5 O MAS AÑOS	S		1,81		1,81	1,81
170000005343546	21-061-003-00062-0002	PASTOS PERMANENTES DE 5 O MAS AÑOS	S		1,29		1,29	1,29
170000005343548	21-061-003-00082-0045	PASTOS PERMANENTES DE 5 O MAS AÑOS	S		17,37		17,37	17,25
170000005343551	21-061-003-00091-0037	PASTOS PERMANENTES DE 5 O MAS AÑOS	S		7,75		7,75	7,75
170000005343554	21-061-003-00081-0004	PASTOS PERMANENTES DE 5 O MAS AÑOS	S		5,38		5,38	5,38
170000005343556	21-061-003-00076-0011	PASTOS PERMANENTES DE 5 O MAS AÑOS	S		0,70		0,70	0,70
170000005343562	21-061-003-00079-0004	PASTOS PERMANENTES DE 5 O MAS AÑOS	S		0,24		0,24	0,24
170000005343563	21-061-003-00079-0009	PASTOS PERMANENTES DE 5 O MAS AÑOS	S		0,03		0,03	0,03

INCIDENCIAS

INCIDENCIA DESCRIPCIÓN

- 4272 Verifica que las líneas de declaración de las Solicitudes Únicas no tienen solapes con la capa de Retroactividad Gráfica (ambas de la misma campaña) a nivel de expediente/línea de declaración gráfica de la solicitud.
Recinto:21-061-003-00082-00045 Cultivo: - Agregado de la referencia del recinto.:0 Zona de la referencia del recinto.:0 Superficie solapada.:0,12 Id. Incid.:98010846
- 74018 Productor que no es agricultor a título principal, según los datos del ejercicio fiscal n-1 y seguridad socia.
- 74053 Importe inferior a 100 Euros
- 86122 Recinto superficie forrajera que realiza la actividad de producción de pastoreo y no declara el o los códigos del Registro de Explotaciones Ganaderas de Andalucía, REGA.
Recinto:21-061-003-00060-00001 Cultivo:62000 PASTOS PERMANENTES DE 5 O MAS AÑOS-SIN VARIEDAD Secano
Recinto:21-061-003-00060-00004 Cultivo:62000 PASTOS PERMANENTES DE 5 O MAS AÑOS-SIN VARIEDAD Secano
Recinto:21-061-003-00061-00001 Cultivo:62000 PASTOS PERMANENTES DE 5 O MAS AÑOS-SIN VARIEDAD Secano
Recinto:21-061-003-00082-00056 Cultivo:62000 PASTOS PERMANENTES DE 5 O MAS AÑOS-SIN VARIEDAD Secano
Recinto:21-061-003-00091-00031 Cultivo:62000 PASTOS PERMANENTES DE 5 O MAS AÑOS-SIN VARIEDAD Secano
- 86124 Recinto de forrajera para Cálculo de Carga Ganadera que No pertenece a Explotación.
Recinto:21-061-003-00060-00001 Cultivo:62000 PASTOS PERMANENTES DE 5 O MAS AÑOS-SIN VARIEDAD Secano
Recinto:21-061-003-00060-00004 Cultivo:62000 PASTOS PERMANENTES DE 5 O MAS AÑOS-SIN VARIEDAD Secano
Recinto:21-061-003-00061-00001 Cultivo:62000 PASTOS PERMANENTES DE 5 O MAS AÑOS-SIN VARIEDAD Secano

(1) Con incidencias que retienen pago o deniegan el expediente.
(2) Se calcula sobre superficie declarada admisible.
(3) Aplicación del artículo 16 bis del RD 147/2023.
(4) Expediente con algunos recintos de pastos permanentes ubicados en espacios protegidos donde la carga ganadera mínima será 0,1 UGM/ha.

Puede verificar la integridad de una copia de este documento mediante la lectura del código QR adjunto o mediante el acceso a la dirección <https://ws050.juntadeandalucia.es/verificarFirma> indicando el código de VERIFICACIÓN

FIRMADO POR	RAQUEL MARIA ESPIN CRESPO	17/10/2024
VERIFICACIÓN	Pk2jmJDVJQXVSF7B6ESWF6FEMYA9VL	PÁG. 1896/3958





INCIDENCIAS

INCIDENCIA DESCRIPCIÓN

Recinto:21-061-003-00082-00056 Cultivo:62000 PASTOS PERMANENTES DE 5 O MAS AÑOS-SIN VARIEDAD Secano
 Recinto:21-061-003-00091-00031 Cultivo:62000 PASTOS PERMANENTES DE 5 O MAS AÑOS-SIN VARIEDAD Secano

Datos considerados para el Cálculo de la Carga Ganadera del expediente

Superficie determinada para Cálculo Carga Ganadera: 258,74 ha
Carga Ganadera del Expediente: 0,31 ugm/ha

Explotación	Especie	Ugm Calculada para CG
ES210620000003	BOVINA	47,18
ES210620000003	OVINA	33,44

Recintos Determinados para el Cálculo de Garga Ganadera

REF.	REFERENCIA SIGPAC	CULTIVO	DESCRIPCIÓN CULTIVO	S/R	SUP. RESUELTA (ha)
-798248	21-061-003-00079-00015	62000	PASTOS PERMANENTES DE 5 O MAS AÑOS-SIN VARIEDAD	S	2,38
-798247	21-061-003-00079-00020	62000	PASTOS PERMANENTES DE 5 O MAS AÑOS-SIN VARIEDAD	S	4,14
-798174	21-061-003-00076-00019	62000	PASTOS PERMANENTES DE 5 O MAS AÑOS-SIN VARIEDAD	S	41,96
-748264	21-061-003-00091-00050	62000	PASTOS PERMANENTES DE 5 O MAS AÑOS-SIN VARIEDAD	S	2,09
-69637	21-061-002-00022-00033	62000	PASTOS PERMANENTES DE 5 O MAS AÑOS-SIN VARIEDAD	S	0,02
-69636	21-061-002-00022-00031	62000	PASTOS PERMANENTES DE 5 O MAS AÑOS-SIN VARIEDAD	S	0,16
-69635	21-061-002-00022-00030	62000	PASTOS PERMANENTES DE 5 O MAS AÑOS-SIN VARIEDAD	S	0,66
170000005329868	21-061-003-00091-00007	62000	PASTOS PERMANENTES DE 5 O MAS AÑOS-SIN VARIEDAD	S	5,20
170000005329873	21-061-003-00091-00049	62000	PASTOS PERMANENTES DE 5 O MAS AÑOS-SIN VARIEDAD	S	2,61
170000005329876	21-061-003-00091-00047	62000	PASTOS PERMANENTES DE 5 O MAS AÑOS-SIN VARIEDAD	S	6,65
170000005329879	21-061-003-00062-00004	62000	PASTOS PERMANENTES DE 5 O MAS AÑOS-SIN VARIEDAD	S	4,91
170000005329880	21-061-003-00091-00044	62000	PASTOS PERMANENTES DE 5 O MAS AÑOS-SIN VARIEDAD	S	4,14
170000005329881	21-061-003-00063-00003	62000	PASTOS PERMANENTES DE 5 O MAS AÑOS-SIN VARIEDAD	S	3,85
170000005329883	21-061-003-00082-00029	62000	PASTOS PERMANENTES DE 5 O MAS AÑOS-SIN VARIEDAD	S	26,74
170000005329886	21-061-003-00079-00019	62000	PASTOS PERMANENTES DE 5 O MAS AÑOS-SIN VARIEDAD	S	21,41
170000005329890	21-061-003-00079-00006	62000	PASTOS PERMANENTES DE 5 O MAS AÑOS-SIN VARIEDAD	S	0,15
170000005329891	21-061-003-00076-00029	62000	PASTOS PERMANENTES DE 5 O MAS AÑOS-SIN VARIEDAD	S	33,40
170000005329892	21-061-003-00079-00005	62000	PASTOS PERMANENTES DE 5 O MAS AÑOS-SIN VARIEDAD	S	0,11
170000005329893	21-061-003-00079-00008	62000	PASTOS PERMANENTES DE 5 O MAS AÑOS-SIN VARIEDAD	S	0,06
170000005329894	21-061-003-00079-00003	62000	PASTOS PERMANENTES DE 5 O MAS AÑOS-SIN VARIEDAD	S	0,83
170000005329895	21-061-003-00076-00020	62000	PASTOS PERMANENTES DE 5 O MAS AÑOS-SIN VARIEDAD	S	16,52
170000005343517	21-061-002-00022-00001	62000	PASTOS PERMANENTES DE 5 O MAS AÑOS-SIN VARIEDAD	S	46,30
170000005343542	21-061-003-00076-00021	62000	PASTOS PERMANENTES DE 5 O MAS AÑOS-SIN VARIEDAD	S	1,81
170000005343546	21-061-003-00062-00002	62000	PASTOS PERMANENTES DE 5 O MAS AÑOS-SIN VARIEDAD	S	1,29
170000005343548	21-061-003-00082-00045	62000	PASTOS PERMANENTES DE 5 O MAS AÑOS-SIN VARIEDAD	S	17,25
170000005343551	21-061-003-00091-00037	62000	PASTOS PERMANENTES DE 5 O MAS AÑOS-SIN VARIEDAD	S	7,75
170000005343554	21-061-003-00081-00004	62000	PASTOS PERMANENTES DE 5 O MAS AÑOS-SIN VARIEDAD	S	5,38

(1) Con incidencias que retienen pago o deniegan el expediente.
 (2) Se calcula sobre superficie declarada admisible.
 (3) Aplicación del artículo 16 bis del RD 147/2023.
 (4) Expediente con algunos recintos de pastos permanentes ubicados en espacios protegidos donde la carga ganadera mínima será 0,1 UGM/ha.

Puede verificar la integridad de una copia de este documento mediante la lectura del código QR adjunto o mediante el acceso a la dirección <https://ws050.juntadeandalucia.es/verificarFirma> indicando el código de VERIFICACIÓN

FIRMADO POR	RAQUEL MARIA ESPIN CRESPO	17/10/2024	
VERIFICACIÓN	Pk2jmJDVJQXVSF7B6ESWF6FEMYA9VL	PÁG. 1897/3958	



Recintos Determinados para el Cálculo de Garga Ganadera

REF.	REFERENCIA SIGPAC	CULTIVO	DESCRIPCIÓN CULTIVO	S/R	SUP. RESUELTA (ha)
			VARIEDAD		
170000005343556	21-061-003-00076-00011	62000	PASTOS PERMANENTES DE 5 O MAS AÑOS-SIN VARIEDAD	S	0,70
170000005343562	21-061-003-00079-00004	62000	PASTOS PERMANENTES DE 5 O MAS AÑOS-SIN VARIEDAD	S	0,24
170000005343563	21-061-003-00079-00009	62000	PASTOS PERMANENTES DE 5 O MAS AÑOS-SIN VARIEDAD	S	0,03

Incidencias de carga ganadera

INCIDENCIA DESCRIPCIÓN

86122	Recinto superficie forrajera que realiza la actividad de producción de pastoreo y no declara el o los códigos del Registro de Explotaciones Ganaderas de Andalucía, REGA. Recinto:21-061-003-00091-00031 Cultivo:62000 PASTOS PERMANENTES DE 5 O MAS AÑOS-SIN VARIEDAD Secano Recinto:21-061-003-00082-00056 Cultivo:62000 PASTOS PERMANENTES DE 5 O MAS AÑOS-SIN VARIEDAD Secano Recinto:21-061-003-00060-00001 Cultivo:62000 PASTOS PERMANENTES DE 5 O MAS AÑOS-SIN VARIEDAD Secano Recinto:21-061-003-00060-00004 Cultivo:62000 PASTOS PERMANENTES DE 5 O MAS AÑOS-SIN VARIEDAD Secano Recinto:21-061-003-00061-00001 Cultivo:62000 PASTOS PERMANENTES DE 5 O MAS AÑOS-SIN VARIEDAD Secano
86124	Recinto de forrajera para Cálculo de Carga Ganadera que No pertenece a Explotación. Recinto:21-061-003-00091-00031 Cultivo:62000 PASTOS PERMANENTES DE 5 O MAS AÑOS-SIN VARIEDAD Secano Recinto:21-061-003-00082-00056 Cultivo:62000 PASTOS PERMANENTES DE 5 O MAS AÑOS-SIN VARIEDAD Secano Recinto:21-061-003-00060-00001 Cultivo:62000 PASTOS PERMANENTES DE 5 O MAS AÑOS-SIN VARIEDAD Secano Recinto:21-061-003-00060-00004 Cultivo:62000 PASTOS PERMANENTES DE 5 O MAS AÑOS-SIN VARIEDAD Secano Recinto:21-061-003-00061-00001 Cultivo:62000 PASTOS PERMANENTES DE 5 O MAS AÑOS-SIN VARIEDAD Secano
86128	Recinto de Forrajeras que no ha contabilizado para Carga Ganadera por no tener una explotación válida para el cálculo de la Carga Ganadera Recinto:21-061-003-00091-00031 Cultivo:62 PASTOS PERMANENTES DE 5 O MAS AÑOS- Recinto:21-061-003-00082-00056 Cultivo:62 PASTOS PERMANENTES DE 5 O MAS AÑOS- Recinto:21-061-003-00060-00001 Cultivo:62 PASTOS PERMANENTES DE 5 O MAS AÑOS- Recinto:21-061-003-00060-00004 Cultivo:62 PASTOS PERMANENTES DE 5 O MAS AÑOS- Recinto:21-061-003-00061-00001 Cultivo:62 PASTOS PERMANENTES DE 5 O MAS AÑOS-

(1) Con incidencias que retienen pago o deniegan el expediente.

(2) Se calcula sobre superficie declarada admisible.

(3) Aplicación del artículo 16 bis del RD 147/2023.

(4) Expediente con algunos recintos de pastos permanentes ubicados en espacios protegidos donde la carga ganadera mínima será 0,1 UGM/ha.

Puede verificar la integridad de una copia de este documento mediante la lectura del código QR adjunto o mediante el acceso a la dirección <https://ws050.juntadeandalucia.es/verificarFirma> indicando el código de VERIFICACIÓN

FIRMADO POR	RAQUEL MARIA ESPIN CRESPO	17/10/2024	
VERIFICACIÓN	Pk2jmJDVJQXVSF7B6ESWF6FEMYA9VL	PÁG. 1898/3958	



APELLIDOS Y NOMBRE / RAZÓN SOCIAL

DELGADO FRIAS EDUARDO

NIF

****2455*

EXPEDIENTE

1280883

RESOLUCIÓN

DENEGACIÓN DE LA AYUDA

DATOS DE MANTENIMIENTO UNIDADES

GRUPO DE PAGO

ZONAS DE LIMITACIONES NATURALES

**Sup. Dec.
Admisible**

0,00

**Sup.
Resuelta**

0,00

Sobredecl.

0,00

% Sobredecl.

0,00

RESUMEN DE PAGOS

	IMPORTE (Euros)			
	RESUELTO	FEADER	MAPA	CAPADR
A pagar	0,00	0,00	0,00	0,00

APLICACIÓN DE REDUCCIONES Y PENALIZACIONES (%)

Crterios de subvencionabilidad (1)	Presentación tardía	Omisión declaración	Condicionalidad
100,00	0,00	0,00	0,00

IMPORTE (Euros)

Calculado(2)	Reducción	Penalización	Reducción Penalización (3)	Penalización adicional	Resuelto	FEADER	MAPA	CAPADR
0,00 €	0,00 €	0,00 €	0,00 €	0,00 €	0,00 €	0,00 €	0,00 €	0,00 €
Importe Unitario:	54,00 €	Nuevo Importe Unitario:	0,00 €					

RECINTOS PROPUESTOS

REF.	REFERENCIA SIGPAC	CULTIVO	S/R	USO SIGPAC	Sup. Dec. admisible	Sup. Campo	Sup. Determ.	Sup. Resuelta
-1104372	21-028-013-00047-0009	PASTOS PERMANENTES DE 5 O MAS AÑOS	S		42,65		42,65	42,65
5499349	21-028-006-00042-0006	PASTOS PERMANENTES DE 5 O MAS AÑOS	S		6,55		6,55	6,55
170000006271702	21-028-001-00012-0001	PASTOS PERMANENTES DE 5 O MAS AÑOS	S		3,35		3,35	3,35
170000006271703	21-028-013-00026-0001	PASTOS PERMANENTES DE 5 O MAS AÑOS	S		1,25		1,25	1,25
170000006271704	21-028-013-00027-0001	PASTOS PERMANENTES DE 5 O MAS AÑOS	S		2,05		2,05	2,05
170000006271705	21-028-004-00017-0001	PASTOS PERMANENTES DE 5 O MAS AÑOS	S		50,74		50,74	50,74
170000006271706	21-028-012-00045-0001	PASTOS PERMANENTES DE 5 O MAS AÑOS	S		0,46		0,46	0,46
170000006271707	21-028-002-00050-0002	PASTOS PERMANENTES DE 5 O MAS AÑOS	S		9,15		9,15	9,15
170000006271708	21-028-002-00055-0001	PASTOS PERMANENTES DE 5 O MAS AÑOS	S		1,62		1,62	1,62
170000006271709	21-028-002-00056-0001	PASTOS PERMANENTES DE 5 O MAS AÑOS	S		2,41		2,41	2,41
170000006271710	21-028-013-00047-0001	PASTOS PERMANENTES DE 5 O MAS AÑOS	S		87,47		87,47	87,47
170000006271711	21-028-012-00008-0017	PASTOS PERMANENTES DE 5 O MAS AÑOS	S		7,17		7,17	7,17
170000006271715	21-028-006-00042-0005	PASTOS PERMANENTES DE 5 O MAS AÑOS	S		14,55		14,55	14,55
170000006271716	21-028-005-00091-0001	PASTOS PERMANENTES DE 5 O MAS AÑOS	S		54,06		54,06	54,06
170000006271717	21-028-012-00008-0002	OLIVAR	S		4,39		4,39	4,39
170000006271718	21-028-005-00106-0001	PASTOS PERMANENTES DE 5 O MAS AÑOS	S		20,18		20,18	20,18
170000006271719	21-028-006-00042-0002	PASTOS PERMANENTES DE 5 O MAS AÑOS	S		3,03		3,03	3,03
170000006271720	21-028-004-00018-0002	PASTOS PERMANENTES DE 5 O MAS AÑOS	S		3,11		3,11	3,11
170000006271721	21-028-004-00016-0001	PASTOS PERMANENTES DE 5 O MAS AÑOS	S		39,17		39,17	39,17
170000006271722	21-028-004-00018-0001	PASTOS PERMANENTES DE 5 O MAS AÑOS	S		5,23		5,23	5,23
170000006271723	21-028-012-00008-0003	PASTOS PERMANENTES DE 5 O MAS AÑOS	S		36,21		36,21	36,21

INCIDENCIAS

INCIDENCIA DESCRIPCIÓN

2455	Solicitantes de intervención 6613 sin datos de IRPF n-1.(Art 4 Orden 14/04/2016).
74018	Productor que no es agricultor a título principal, según los datos del ejercicio fiscal n-1 y seguridad socia.
74053	Importe inferior a 100 Euros

(1) Con incidencias que retienen pago o deniegan el expediente.

(2) Se calcula sobre superficie declarada admisible.

(3) Aplicación del artículo 16 bis del RD 147/2023.

(4) Expediente con algunos recintos de pastos permanentes ubicados en espacios protegidos donde la carga ganadera mínima será 0,1 UGM/ha.

Puede verificar la integridad de una copia de este documento mediante la lectura del código QR adjunto o mediante el acceso a la dirección <https://ws050.juntadeandalucia.es/verificarFirma> indicando el código de VERIFICACIÓN

FIRMADO POR

RAQUEL MARIA ESPIN CRESPO

17/10/2024

VERIFICACIÓN

Pk2jmJDVJQXVSF7B6ESWF6FEMYA9VL

PÁG. 1899/3958





Datos considerados para el Cálculo de la Carga Ganadera del expediente

Superficie determinada para Cálculo Carga Ganadera: 390,41 ha

Carga Ganadera del Expediente: 0,48 ugm/ha (4)

Explotación	Especie	Ugm Calculada para CG
ES210280000010	BOVINA	60,65
ES210280000010	PORCINO	81,84
ES210280000082	BOVINA	29,02
ES210280000144	BOVINA	11,57
ES210280000144	PORCINO	5,90

Recintos Determinados para el Cálculo de Garga Ganadera

REF.	REFERENCIA SIGPAC	CULTIVO	DESCRIPCIÓN CULTIVO	S/R	SUP. RESUELTA (ha)
-1104372	21-028-013-00047-00009	62000	PASTOS PERMANENTES DE 5 O MAS AÑOS-SIN VARIEDAD	S	42,65
5499349	21-028-006-00042-00006	62000	PASTOS PERMANENTES DE 5 O MAS AÑOS-SIN VARIEDAD	S	6,55
170000006271702	21-028-001-00012-00001	62000	PASTOS PERMANENTES DE 5 O MAS AÑOS-SIN VARIEDAD	S	3,35
170000006271703	21-028-013-00026-00001	62000	PASTOS PERMANENTES DE 5 O MAS AÑOS-SIN VARIEDAD	S	1,25
170000006271704	21-028-013-00027-00001	62000	PASTOS PERMANENTES DE 5 O MAS AÑOS-SIN VARIEDAD	S	2,05
170000006271705	21-028-004-00017-00001	62000	PASTOS PERMANENTES DE 5 O MAS AÑOS-SIN VARIEDAD	S	50,74
170000006271706	21-028-012-00045-00001	62000	PASTOS PERMANENTES DE 5 O MAS AÑOS-SIN VARIEDAD	S	0,46
170000006271707	21-028-002-00050-00002	62000	PASTOS PERMANENTES DE 5 O MAS AÑOS-SIN VARIEDAD	S	9,15
170000006271708	21-028-002-00055-00001	62000	PASTOS PERMANENTES DE 5 O MAS AÑOS-SIN VARIEDAD	S	1,62
170000006271709	21-028-002-00056-00001	62000	PASTOS PERMANENTES DE 5 O MAS AÑOS-SIN VARIEDAD	S	2,41
170000006271710	21-028-013-00047-00001	62000	PASTOS PERMANENTES DE 5 O MAS AÑOS-SIN VARIEDAD	S	87,47
170000006271711	21-028-012-00008-00017	62000	PASTOS PERMANENTES DE 5 O MAS AÑOS-SIN VARIEDAD	S	7,17
170000006271715	21-028-006-00042-00005	62000	PASTOS PERMANENTES DE 5 O MAS AÑOS-SIN VARIEDAD	S	14,55
170000006271716	21-028-005-00091-00001	62000	PASTOS PERMANENTES DE 5 O MAS AÑOS-SIN VARIEDAD	S	54,06
170000006271718	21-028-005-00106-00001	62000	PASTOS PERMANENTES DE 5 O MAS AÑOS-SIN VARIEDAD	S	20,18
170000006271719	21-028-006-00042-00002	62000	PASTOS PERMANENTES DE 5 O MAS AÑOS-SIN VARIEDAD	S	3,03
170000006271720	21-028-004-00018-00002	62000	PASTOS PERMANENTES DE 5 O MAS AÑOS-SIN VARIEDAD	S	3,11
170000006271721	21-028-004-00016-00001	62000	PASTOS PERMANENTES DE 5 O MAS AÑOS-SIN VARIEDAD	S	39,17
170000006271722	21-028-004-00018-00001	62000	PASTOS PERMANENTES DE 5 O MAS AÑOS-SIN VARIEDAD	S	5,23
170000006271723	21-028-012-00008-00003	62000	PASTOS PERMANENTES DE 5 O MAS AÑOS-SIN VARIEDAD	S	36,21

(1) Con incidencias que retienen pago o deniegan el expediente.

(2) Se calcula sobre superficie declarada admisible.

(3) Aplicación del artículo 16 bis del RD 147/2023.

(4) Expediente con algunos recintos de pastos permanentes ubicados en espacios protegidos donde la carga ganadera mínima será 0,1 UGM/ha.

Puede verificar la integridad de una copia de este documento mediante la lectura del código QR adjunto o mediante el acceso a la dirección <https://ws050.juntadeandalucia.es/verificarFirma> indicando el código de VERIFICACIÓN

FIRMADO POR

RAQUEL MARIA ESPIN CRESPO

17/10/2024

VERIFICACIÓN

Pk2jmJDVJQXVSF7B6ESWF6FEMYA9VL

PÁG. 1900/3958





APELLIDOS Y NOMBRE / RAZÓN SOCIAL

DIAZ DE JESUS FRANCISCO

NIF

****2804*

EXPEDIENTE

1015058

RESOLUCIÓN

DENEGACIÓN DE LA AYUDA

DATOS DE MANTENIMIENTO UNIDADES

GRUPO DE PAGO

ZONAS DE LIMITACIONES NATURALES

Sup. Dec. Admisible

0,00

Sup. Resuelta

0,00

Sobredecl.

0,00

% Sobredecl.

0,00

RESUMEN DE PAGOS

	IMPORTE (Euros)			
	RESUELTO	FEADER	MAPA	CAPADR
A pagar	0,00	0,00	0,00	0,00

APLICACIÓN DE REDUCCIONES Y PENALIZACIONES (%)

Crterios de subvencionabilidad (1)	Presentación tardía	Omisión declaración	Condicionalidad
100,00	0,00	0,00	0,00

IMPORTE (Euros)

Calculado(2)	Reducción	Penalización	Reducción Penalización (3)	Penalización adicional	Resuelto	FEADER	MAPA	CAPADR
0,00 €	0,00 €	0,00 €	0,00 €	0,00 €	0,00 €	0,00 €	0,00 €	0,00 €
Importe Unitario:	54,00 €	Nuevo Importe Unitario:	0,00 €					

RECINTOS PROPUESTOS

REF.	REFERENCIA SIGPAC	CULTIVO	S/R	USO SIGPAC	Sup. Dec. admisible	Sup. Campo	Sup. Determ.	Sup. Resuelta
1577462	21-003-022-00030-0011	PASTOS PERMANENTES DE 5 O MAS AÑOS	S		0,01		0,01	0,01
4156400	21-075-047-00009-0003	PASTOS PERMANENTES DE 5 O MAS AÑOS	S		20,43		20,43	20,43
4156407	21-075-047-00023-0002	PASTOS PERMANENTES DE 5 O MAS AÑOS	S		32,17		32,17	32,17
5549883	21-003-033-00051-0004	PASTOS DE MENOS DE 5 AÑOS	S		0,78		0,78	0,78
5549884	21-003-033-00051-0003	PASTOS PERMANENTES DE 5 O MAS AÑOS	S		2,09		2,09	2,09
5549885	21-075-040-00025-0005	PASTOS DE MENOS DE 5 AÑOS	S		3,48		3,48	3,48
5549886	21-075-040-00025-0004	PASTOS DE MENOS DE 5 AÑOS	S		3,49		3,49	3,49
5549887	21-075-040-00026-0003	PASTOS DE MENOS DE 5 AÑOS	S		6,72		6,72	6,70
5549888	21-003-022-00017-0017	PASTOS DE MENOS DE 5 AÑOS	S		20,98		20,98	20,98
5550305	21-003-033-00024-0004	PASTOS DE MENOS DE 5 AÑOS	S		0,32		0,32	0,32
5553155	21-003-026-00007-0001	PASTOS DE MENOS DE 5 AÑOS	S		3,07		3,07	3,07
5554103	21-003-022-00030-0001	PASTOS PERMANENTES DE 5 O MAS AÑOS	S		24,17		24,17	24,17
6863657	21-003-010-00002-0023	PASTOS DE MENOS DE 5 AÑOS	S		2,51		2,51	2,51
6863658	21-003-011-00004-0004	PASTOS DE MENOS DE 5 AÑOS	S		17,73		17,73	17,73
6863659	21-003-010-00002-0035	PASTOS DE MENOS DE 5 AÑOS	S		16,97		16,97	16,97
6863768	21-075-041-00004-0006	PASTOS PERMANENTES DE 5 O MAS AÑOS	S		13,82		13,82	13,82
6863837	21-003-006-00023-0001	PASTOS PERMANENTES DE 5 O MAS AÑOS	S		6,31		6,31	6,31
6863838	21-003-006-00009-0003	PASTOS PERMANENTES DE 5 O MAS AÑOS	S		4,90		4,90	4,84
6863839	21-003-006-00014-0004	PASTOS PERMANENTES DE 5 O MAS AÑOS	S		6,16		6,16	6,16
6863840	21-003-005-00008-0005	PASTOS PERMANENTES DE 5 O MAS AÑOS	S		3,43		3,43	3,43
170000005868587	21-075-043-00002-0004	PASTOS PERMANENTES DE 5 O MAS AÑOS	S		0,02		0,02	0,02
170000005868588	21-075-043-00002-0003	PASTOS PERMANENTES DE 5 O MAS AÑOS	S		0,02		0,02	0,02
170000005868589	21-075-043-00002-0008	PASTOS PERMANENTES DE 5 O MAS AÑOS	S		5,09		5,09	5,09
170000005868590	21-075-043-00002-0006	PASTOS PERMANENTES DE 5 O MAS AÑOS	S		0,00		0,00	0,00
170000005868591	21-075-043-00002-0001	PASTOS PERMANENTES DE 5 O MAS AÑOS	S		17,44		17,44	17,44
170000005868594	21-003-024-00007-0010	PASTOS PERMANENTES DE 5 O MAS AÑOS	S		13,36		13,36	13,36
170000005868595	21-003-026-00008-0004	PASTOS PERMANENTES DE 5 O MAS AÑOS	S		5,11		5,11	5,11

(1) Con incidencias que retienen pago o deniegan el expediente.

(2) Se calcula sobre superficie declarada admisible.

(3) Aplicación del artículo 16 bis del RD 147/2023.

(4) Expediente con algunos recintos de pastos permanentes ubicados en espacios protegidos donde la carga ganadera mínima será 0,1 UGM/ha.

Puede verificar la integridad de una copia de este documento mediante la lectura del código QR adjunto o mediante el acceso a la dirección <https://ws050.juntadeandalucia.es/verificarFirma> indicando el código de VERIFICACIÓN

FIRMADO POR

RAQUEL MARIA ESPIN CRESPO

17/10/2024

VERIFICACIÓN

Pk2jmJDVJQXVSF7B6ESWF6FEMYA9VL

PÁG. 1901/3958





INCIDENCIAS

INCIDENCIA DESCRIPCIÓN

- 4272 Verifica que las líneas de declaración de las Solicitudes Únicas no tienen solapes con la capa de Retroactividad Gráfica (ambas de la misma campaña) a nivel de expediente/línea de declaración gráfica de la solicitud.
Recinto:21-003-006-00009-00003 Cultivo: - Agregado de la referencia del recinto.:0 Zona de la referencia del recinto.:0 Superficie solapada.:0,06 Id. Incid.:98010777
Recinto:21-075-040-00026-00003 Cultivo: - Agregado de la referencia del recinto.:0 Zona de la referencia del recinto.:0 Superficie solapada.:0,02 Id. Incid.:98010776
- 74018 Productor que no es agricultor a título principal, según los datos del ejercicio fiscal n-1 y seguridad socia.
- 74053 Importe inferior a 100 Euros

Datos considerados para el Cálculo de la Carga Ganadera del expediente

Superficie determinada para Cálculo Carga Ganadera: 230,50 ha
Carga Ganadera del Expediente: 0,20 ugm/ha (4)

Explotación	Especie	Ugm Calculada para CG
ES210030000249	OVINA	44,80
ES210760000219	CAPRINA	0,20
ES210760000219	PORCINO	0,86

Recintos Determinados para el Cálculo de Garga Ganadera

REF.	REFERENCIA SIGPAC	CULTIVO	DESCRIPCIÓN CULTIVO	S/R	SUP. RESUELTA (ha)
-1577462	21-003-022-00030-00011	62000	PASTOS PERMANENTES DE 5 O MAS AÑOS-SIN VARIEDAD	S	0,01
4156400	21-075-047-00009-00003	62000	PASTOS PERMANENTES DE 5 O MAS AÑOS-SIN VARIEDAD	S	20,43
4156407	21-075-047-00023-00002	62000	PASTOS PERMANENTES DE 5 O MAS AÑOS-SIN VARIEDAD	S	32,17
5549883	21-003-033-00051-00004	63000	PASTOS DE MENOS DE 5 AÑOS-SIN VARIEDAD	S	0,78
5549884	21-003-033-00051-00003	62000	PASTOS PERMANENTES DE 5 O MAS AÑOS-SIN VARIEDAD	S	2,09
5549885	21-075-040-00025-00005	63000	PASTOS DE MENOS DE 5 AÑOS-SIN VARIEDAD	S	3,48
5549886	21-075-040-00025-00004	63000	PASTOS DE MENOS DE 5 AÑOS-SIN VARIEDAD	S	3,49
5549887	21-075-040-00026-00003	63000	PASTOS DE MENOS DE 5 AÑOS-SIN VARIEDAD	S	6,70
5549888	21-003-022-00017-00017	63000	PASTOS DE MENOS DE 5 AÑOS-SIN VARIEDAD	S	20,98
5550305	21-003-033-00024-00004	63000	PASTOS DE MENOS DE 5 AÑOS-SIN VARIEDAD	S	0,32
5553155	21-003-026-00007-00001	63000	PASTOS DE MENOS DE 5 AÑOS-SIN VARIEDAD	S	3,07
5554103	21-003-022-00030-00001	62000	PASTOS PERMANENTES DE 5 O MAS AÑOS-SIN VARIEDAD	S	24,17
6863657	21-003-010-00002-00023	63000	PASTOS DE MENOS DE 5 AÑOS-SIN VARIEDAD	S	2,51
6863658	21-003-011-00004-00004	63000	PASTOS DE MENOS DE 5 AÑOS-SIN VARIEDAD	S	17,73
6863659	21-003-010-00002-00035	63000	PASTOS DE MENOS DE 5 AÑOS-SIN VARIEDAD	S	16,97
6863768	21-075-041-00004-00006	62000	PASTOS PERMANENTES DE 5 O MAS AÑOS-SIN VARIEDAD	S	13,82
6863837	21-003-006-00023-00001	62000	PASTOS PERMANENTES DE 5 O MAS AÑOS-SIN VARIEDAD	S	6,31
6863838	21-003-006-00009-00003	62000	PASTOS PERMANENTES DE 5 O MAS AÑOS-SIN VARIEDAD	S	4,84
6863839	21-003-006-00014-00004	62000	PASTOS PERMANENTES DE 5 O MAS AÑOS-SIN VARIEDAD	S	6,16
6863840	21-003-005-00008-00005	62000	PASTOS PERMANENTES DE 5 O MAS AÑOS-SIN VARIEDAD	S	3,43
1700000005868587	21-075-043-00002-00004	62000	PASTOS PERMANENTES DE 5 O MAS AÑOS-SIN VARIEDAD	S	0,02
1700000005868588	21-075-043-00002-00003	62000	PASTOS PERMANENTES DE 5 O MAS AÑOS-SIN VARIEDAD	S	0,02
1700000005868589	21-075-043-00002-00008	62000	PASTOS PERMANENTES DE 5 O MAS AÑOS-SIN VARIEDAD	S	5,09
1700000005868590	21-075-043-00002-00006	62000	PASTOS PERMANENTES DE 5 O MAS AÑOS-SIN VARIEDAD	S	0,00
1700000005868591	21-075-043-00002-00001	62000	PASTOS PERMANENTES DE 5 O MAS AÑOS-SIN VARIEDAD	S	17,44

(1) Con incidencias que retienen pago o deniegan el expediente.
(2) Se calcula sobre superficie declarada admisible.
(3) Aplicación del artículo 16 bis del RD 147/2023.
(4) Expediente con algunos recintos de pastos permanentes ubicados en espacios protegidos donde la carga ganadera mínima será 0,1 UGM/ha.

Puede verificar la integridad de una copia de este documento mediante la lectura del código QR adjunto o mediante el acceso a la dirección <https://ws050.juntadeandalucia.es/verificarFirma> indicando el código de VERIFICACIÓN

FIRMADO POR	RAQUEL MARIA ESPIN CRESPO	17/10/2024
VERIFICACIÓN	Pk2jmJDVJQXVSF7B6ESWF6FEMYA9VL	PÁG. 1902/3958





Recintos Determinados para el Cálculo de Garga Ganadera

REF.	REFERENCIA SIGPAC	CULTIVO	DESCRIPCIÓN CULTIVO	S/R	SUP. RESUELTA (ha)
1700000005868594	21-003-024-00007-00010	62000	PASTOS PERMANENTES DE 5 O MAS AÑOS-SIN VARIEDAD	S	13,36
1700000005868595	21-003-026-00008-00004	62000	PASTOS PERMANENTES DE 5 O MAS AÑOS-SIN VARIEDAD	S	5,11

(1) Con incidencias que retienen pago o deniegan el expediente.
(2) Se calcula sobre superficie declarada admisible.
(3) Aplicación del artículo 16 bis del RD 147/2023.
(4) Expediente con algunos recintos de pastos permanentes ubicados en espacios protegidos donde la carga ganadera mínima será 0,1 UGM/ha.

Puede verificar la integridad de una copia de este documento mediante la lectura del código QR adjunto o mediante el acceso a la dirección <https://ws050.juntadeandalucia.es/verificarFirma> indicando el código de VERIFICACIÓN

FIRMADO POR	RAQUEL MARIA ESPIN CRESPO	17/10/2024
VERIFICACIÓN	Pk2jmJDVJQXVSF7B6ESWF6FEMYA9VL	PÁG. 1903/3958





APELLIDOS Y NOMBRE / RAZÓN SOCIAL

DOMINGUEZ CORONADO PAULA

NIF

****7518*

EXPEDIENTE

1047518

RESOLUCIÓN

DENEGACIÓN DE LA AYUDA

DATOS DE MANTENIMIENTO UNIDADES

GRUPO DE PAGO

ZONAS DE LIMITACIONES NATURALES

Sup. Dec. Admisible

0,00

Sup. Resuelta

0,00

Sobredecl.

0,00

% Sobredecl.

0,00

RESUMEN DE PAGOS

	IMPORTE (Euros)			
	RESUELTO	FEADER	MAPA	CAPADR
A pagar	0,00	0,00	0,00	0,00

APLICACIÓN DE REDUCCIONES Y PENALIZACIONES (%)

Crterios de subvencionabilidad (1)	Presentación tardía	Omisión declaración	Condicionalidad
100,00	0,00	0,00	0,00

IMPORTE (Euros)

Calculado(2)	Reducción	Penalización	Reducción Penalización (3)	Penalización adicional	Resuelto	FEADER	MAPA	CAPADR
0,00 €	0,00 €	0,00 €	0,00 €	0,00 €	0,00 €	0,00 €	0,00 €	0,00 €
Importe Unitario:	54,00 €	Nuevo Importe Unitario:	0,00 €					

INCIDENCIAS

INCIDENCIA DESCRIPCIÓN

- 74051 Solicitante de intervención 6613, que no declara ningun recinto en zona desfavorecida.
- 74053 Importe inferior a 100 Euros
- 86126 Recinto de forrajera para Cálculo de Carga Ganadera que No pertenece a Explotación con UGM válida.
 Recinto:21-004-008-00391-00001 Cultivo:62000 PASTOS PERMANENTES DE 5 O MAS AÑOS-SIN VARIEDAD Secano Explotacion:ES210040000585
 Recinto:21-004-008-00391-00003 Cultivo:62000 PASTOS PERMANENTES DE 5 O MAS AÑOS-SIN VARIEDAD Secano Explotacion:ES210040000585
 Recinto:21-004-008-00391-00006 Cultivo:62000 PASTOS PERMANENTES DE 5 O MAS AÑOS-SIN VARIEDAD Secano Explotacion:ES210040000585

(1) Con incidencias que retienen pago o deniegan el expediente.

(2) Se calcula sobre superficie declarada admisible.

(3) Aplicación del artículo 16 bis del RD 147/2023.

(4) Expediente con algunos recintos de pastos permanentes ubicados en espacios protegidos donde la carga ganadera mínima será 0,1 UGM/ha.

Puede verificar la integridad de una copia de este documento mediante la lectura del código QR adjunto o mediante el acceso a la dirección <https://ws050.juntadeandalucia.es/verificarFirma> indicando el código de VERIFICACIÓN

FIRMADO POR	RAQUEL MARIA ESPIN CRESPO	17/10/2024	
VERIFICACIÓN	Pk2jmJDVJQXVSF7B6ESWF6FEMYA9VL	PÁG. 1904/3958	



APELLIDOS Y NOMBRE / RAZÓN SOCIAL

DOMINGUEZ DELGADO SALVADOR

NIF

***2885*

EXPEDIENTE

1100397

RESOLUCIÓN

DENEGACIÓN DE LA AYUDA

DATOS DE MANTENIMIENTO UNIDADES

GRUPO DE PAGO

ZONAS DE LIMITACIONES NATURALES

Sup. Dec. Admisible

0,00

Sup. Resuelta

0,00

Sobredecl.

0,00

% Sobredecl.

0,00

RESUMEN DE PAGOS

	IMPORTE (Euros)			
	RESUELTO	FEADER	MAPA	CAPADR
A pagar	0,00	0,00	0,00	0,00

APLICACIÓN DE REDUCCIONES Y PENALIZACIONES (%)

Crterios de subvencionabilidad (1)	Presentación tardía	Omisión declaración	Condicionalidad
100,00	0,00	0,00	0,00

IMPORTE (Euros)

Calculado(2)	Reducción	Penalización	Reducción Penalización (3)	Penalización adicional	Resuelto	FEADER	MAPA	CAPADR
0,00 €	0,00 €	0,00 €	0,00 €	0,00 €	0,00 €	0,00 €	0,00 €	0,00 €
Importe Unitario:	54,00 €	Nuevo Importe Unitario:	0,00 €					

INCIDENCIAS

INCIDENCIA DESCRIPCIÓN

74053	Importe inferior a 100 Euros
86119	Carga ganadera NO cumple con el valor mínimo de 0,2 UGM/ha. Recinto:21-018-017-00023-00001 Cultivo:62000 PASTOS PERMANENTES DE 5 O MAS AÑOS-SIN VARIEDAD Secano Carga Ganadera:0 Recinto:21-018-017-00023-00010 Cultivo:62000 PASTOS PERMANENTES DE 5 O MAS AÑOS-SIN VARIEDAD Secano Carga Ganadera:0 Recinto:21-018-017-00042-00001 Cultivo:62000 PASTOS PERMANENTES DE 5 O MAS AÑOS-SIN VARIEDAD Secano Carga Ganadera:0 Recinto:21-018-017-00042-00006 Cultivo:62000 PASTOS PERMANENTES DE 5 O MAS AÑOS-SIN VARIEDAD Secano Carga Ganadera:0
86122	Recinto superficie forrajera que realiza la actividad de producción de pastoreo y no declara el o los códigos del Registro de Explotaciones Ganaderas de Andalucía, REGA. Recinto:21-018-017-00023-00001 Cultivo:62000 PASTOS PERMANENTES DE 5 O MAS AÑOS-SIN VARIEDAD Secano Recinto:21-018-017-00023-00010 Cultivo:62000 PASTOS PERMANENTES DE 5 O MAS AÑOS-SIN VARIEDAD Secano Recinto:21-018-017-00042-00001 Cultivo:62000 PASTOS PERMANENTES DE 5 O MAS AÑOS-SIN VARIEDAD Secano Recinto:21-018-017-00042-00006 Cultivo:62000 PASTOS PERMANENTES DE 5 O MAS AÑOS-SIN VARIEDAD Secano
86124	Recinto de forrajera para Cálculo de Carga Ganadera que No pertenece a Explotación. Recinto:21-018-017-00023-00001 Cultivo:62000 PASTOS PERMANENTES DE 5 O MAS AÑOS-SIN VARIEDAD Secano Recinto:21-018-017-00023-00010 Cultivo:62000 PASTOS PERMANENTES DE 5 O MAS AÑOS-SIN VARIEDAD Secano Recinto:21-018-017-00042-00001 Cultivo:62000 PASTOS PERMANENTES DE 5 O MAS AÑOS-SIN VARIEDAD Secano Recinto:21-018-017-00042-00006 Cultivo:62000 PASTOS PERMANENTES DE 5 O MAS AÑOS-SIN VARIEDAD Secano

Datos considerados para el Cálculo de la Carga Ganadera del expediente

Superficie determinada para Cálculo Carga Ganadera: 0,00 ha
Carga Ganadera del Expediente: 0,00 ugm/ha

(1) Con incidencias que retienen pago o deniegan el expediente.

(2) Se calcula sobre superficie declarada admisible.

(3) Aplicación del artículo 16 bis del RD 147/2023.

(4) Expediente con algunos recintos de pastos permanentes ubicados en espacios protegidos donde la carga ganadera mínima será 0,1 UGM/ha.

Puede verificar la integridad de una copia de este documento mediante la lectura del código QR adjunto o mediante el acceso a la dirección <https://ws050.juntadeandalucia.es/verificarFirma> indicando el código de VERIFICACIÓN

FIRMADO POR	RAQUEL MARIA ESPIN CRESPO	17/10/2024	
VERIFICACIÓN	Pk2jmJDVJQXVSF7B6ESWF6FEMYA9VL	PÁG. 1905/3958	



Incidencias de carga ganadera

INCIDENCIA DESCRIPCIÓN

- 86122 Recinto superficie forrajera que realiza la actividad de producción de pastoreo y no declara el o los códigos del Registro de Explotaciones Ganaderas de Andalucía, REGA.
 Recinto:21-018-017-00023-00001 Cultivo:62000 PASTOS PERMANENTES DE 5 O MAS AÑOS-SIN VARIEDAD Secano
 Recinto:21-018-017-00042-00001 Cultivo:62000 PASTOS PERMANENTES DE 5 O MAS AÑOS-SIN VARIEDAD Secano
 Recinto:21-018-017-00042-00006 Cultivo:62000 PASTOS PERMANENTES DE 5 O MAS AÑOS-SIN VARIEDAD Secano
 Recinto:21-018-017-00023-00010 Cultivo:62000 PASTOS PERMANENTES DE 5 O MAS AÑOS-SIN VARIEDAD Secano
- 86124 Recinto de forrajera para Cálculo de Carga Ganadera que No pertenece a Explotación.
 Recinto:21-018-017-00023-00001 Cultivo:62000 PASTOS PERMANENTES DE 5 O MAS AÑOS-SIN VARIEDAD Secano
 Recinto:21-018-017-00042-00001 Cultivo:62000 PASTOS PERMANENTES DE 5 O MAS AÑOS-SIN VARIEDAD Secano
 Recinto:21-018-017-00042-00006 Cultivo:62000 PASTOS PERMANENTES DE 5 O MAS AÑOS-SIN VARIEDAD Secano
 Recinto:21-018-017-00023-00010 Cultivo:62000 PASTOS PERMANENTES DE 5 O MAS AÑOS-SIN VARIEDAD Secano
- 86128 Recinto de Forrajeras que no ha contabilizado para Carga Ganadera por no tener una explotación válida para el cálculo de la Carga Ganadera
 Recinto:21-077-008-00066-00014 Cultivo:62 PASTOS PERMANENTES DE 5 O MAS AÑOS-
 Recinto:21-018-017-00023-00001 Cultivo:62 PASTOS PERMANENTES DE 5 O MAS AÑOS-
 Recinto:21-018-017-00042-00001 Cultivo:62 PASTOS PERMANENTES DE 5 O MAS AÑOS-
 Recinto:21-018-017-00042-00006 Cultivo:62 PASTOS PERMANENTES DE 5 O MAS AÑOS-
 Recinto:21-077-008-00070-00002 Cultivo:62 PASTOS PERMANENTES DE 5 O MAS AÑOS-
 Recinto:21-077-008-00003-00014 Cultivo:62 PASTOS PERMANENTES DE 5 O MAS AÑOS-
 Recinto:21-077-008-00070-00014 Cultivo:62 PASTOS PERMANENTES DE 5 O MAS AÑOS-
 Recinto:21-077-008-00070-00015 Cultivo:62 PASTOS PERMANENTES DE 5 O MAS AÑOS-
 Recinto:21-018-017-00023-00010 Cultivo:62 PASTOS PERMANENTES DE 5 O MAS AÑOS-
- 86133 Recinto de forrajera No solicitado para Cálculo de Carga Ganadera que No pertenece a Explotación.
 Recinto:21-077-008-00066-00014 Cultivo:62000 PASTOS PERMANENTES DE 5 O MAS AÑOS-SIN VARIEDAD Secano
 Recinto:21-077-008-00070-00002 Cultivo:62000 PASTOS PERMANENTES DE 5 O MAS AÑOS-SIN VARIEDAD Secano
 Recinto:21-077-008-00003-00014 Cultivo:62000 PASTOS PERMANENTES DE 5 O MAS AÑOS-SIN VARIEDAD Secano
 Recinto:21-077-008-00070-00014 Cultivo:62000 PASTOS PERMANENTES DE 5 O MAS AÑOS-SIN VARIEDAD Secano
 Recinto:21-077-008-00070-00015 Cultivo:62000 PASTOS PERMANENTES DE 5 O MAS AÑOS-SIN VARIEDAD Secano

(1) Con incidencias que retienen pago o deniegan el expediente.

(2) Se calcula sobre superficie declarada admisible.

(3) Aplicación del artículo 16 bis del RD 147/2023.

(4) Expediente con algunos recintos de pastos permanentes ubicados en espacios protegidos donde la carga ganadera mínima será 0,1 UGM/ha.

Puede verificar la integridad de una copia de este documento mediante la lectura del código QR adjunto o mediante el acceso a la dirección <https://ws050.juntadeandalucia.es/verificarFirma> indicando el código de VERIFICACIÓN

FIRMADO POR	RAQUEL MARIA ESPIN CRESPO	17/10/2024	
VERIFICACIÓN	Pk2jmJDVJQXVSF7B6ESWF6FEMYA9VL	PÁG. 1906/3958	



APELLIDOS Y NOMBRE / RAZÓN SOCIAL

DORADO RODRIGUEZ ISABEL

NIF
****2570*

EXPEDIENTE

1201468

RESOLUCIÓN

DENEGACIÓN DE LA AYUDA

DATOS DE MANTENIMIENTO UNIDADES

GRUPO DE PAGO

ZONAS DE LIMITACIONES NATURALES

Sup. Dec. Admisible	Sup. Resuelta	Sobredecl.	% Sobredecl.
0,00	0,00	0,00	0,00

RESUMEN DE PAGOS

	IMPORTE (Euros)			
	RESUELTO	FEADER	MAPA	CAPADR
A pagar	0,00	0,00	0,00	0,00

APLICACIÓN DE REDUCCIONES Y PENALIZACIONES (%)

Criterios de subvencionabilidad (1)	Presentación tardía	Omisión declaración	Condicionalidad
100,00	0,00	0,00	0,00

IMPORTE (Euros)

Calculado(2)	Reducción	Penalización	Reducción Penalización (3)	Penalización adicional	Resuelto	FEADER	MAPA	CAPADR
0,00 €	0,00 €	0,00 €	0,00 €	0,00 €	0,00 €	0,00 €	0,00 €	0,00 €
Importe Unitario:	54,00 €	Nuevo Importe Unitario:	0,00 €					

RECINTOS PROPUESTOS

REF.	REFERENCIA SIGPAC	CULTIVO	S/R	USO SIGPAC	Sup. Dec. admisible	Sup. Campo	Sup. Determ.	Sup. Resuelta
170000005590396	21-031-002-00287-0003	OLIVAR	S		0,70		0,70	0,70
170000005590397	21-031-002-00288-0003	OLIVAR	S		0,16		0,16	0,16
170000005590398	21-031-007-00081-0002	OLIVAR	S		0,40		0,40	0,40
170000005590399	21-031-007-00098-0001	OLIVAR	S		1,72		1,72	1,72
170000005590400	21-031-007-00118-0001	OLIVAR	S		0,37		0,37	0,37
170000005590401	21-031-007-00119-0001	OLIVAR	S		1,30		1,30	1,30

INCIDENCIAS

INCIDENCIA DESCRIPCIÓN

2454	Solicitante de intervención 6613 cuyo regimen de afiliacion a la SS no es ni el sistema especial agrario(cuenta ajena) ni autonomo con actividad agraria.
74018	Productor que no es agricultor a título principal, según los datos del ejercicio fiscal n-1 y seguridad socia.
74053	Importe inferior a 100 Euros

(1) Con incidencias que retienen pago o deniegan el expediente.

(2) Se calcula sobre superficie declarada admisible.

(3) Aplicación del artículo 16 bis del RD 147/2023.

(4) Expediente con algunos recintos de pastos permanentes ubicados en espacios protegidos donde la carga ganadera mínima será 0,1 UGM/ha.

Puede verificar la integridad de una copia de este documento mediante la lectura del código QR adjunto o mediante el acceso a la dirección <https://ws050.juntadeandalucia.es/verificarFirma> indicando el código de VERIFICACIÓN

FIRMADO POR

RAQUEL MARIA ESPIN CRESPO

17/10/2024

VERIFICACIÓN

Pk2jmJDVJQXVSF7B6ESWF6FEMYA9VL

PÁG. 1907/3958





APELLIDOS Y NOMBRE / RAZÓN SOCIAL

EIRIZ MARTINEZ ANA

NIF

****3142*

EXPEDIENTE

1277173

RESOLUCIÓN

DENEGACIÓN DE LA AYUDA

DATOS DE MANTENIMIENTO UNIDADES

GRUPO DE PAGO

ZONAS DE LIMITACIONES NATURALES

Sup. Dec. Admisible

0,00

Sup. Resuelta

0,00

Sobredecl.

0,00

% Sobredecl.

0,00

RESUMEN DE PAGOS

	IMPORTE (Euros)			
	RESUELTO	FEADER	MAPA	CAPADR
A pagar	0,00	0,00	0,00	0,00

APLICACIÓN DE REDUCCIONES Y PENALIZACIONES (%)

Criterios de subvencionabilidad (1)	Presentación tardía	Omisión declaración	Condicionidad
100,00	0,00	0,00	0,00

IMPORTE (Euros)

Calculado(2)	Reducción	Penalización	Reducción Penalización (3)	Penalización adicional	Resuelto	FEADER	MAPA	CAPADR
0,00 €	0,00 €	0,00 €	0,00 €	0,00 €	0,00 €	0,00 €	0,00 €	0,00 €
Importe Unitario:	54,00 €	Nuevo Importe Unitario:	0,00 €					

(1) Con incidencias que retienen pago o deniegan el expediente.

(2) Se calcula sobre superficie declarada admisible.

(3) Aplicación del artículo 16 bis del RD 147/2023.

(4) Expediente con algunos recintos de pastos permanentes ubicados en espacios protegidos donde la carga ganadera mínima será 0,1 UGM/ha.

Puede verificar la integridad de una copia de este documento mediante la lectura del código QR adjunto o mediante el acceso a la dirección <https://ws050.juntadeandalucia.es/verificarFirma> indicando el código de VERIFICACIÓN

FIRMADO POR	RAQUEL MARIA ESPIN CRESPO	17/10/2024	
VERIFICACIÓN	Pk2jmJDVJQXVSF7B6ESWF6FEMYA9VL	PÁG. 1908/3958	



INCIDENCIAS

INCIDENCIA DESCRIPCIÓN

3790	Recinto declarado inactivo Recinto:21-019-012-00016-00002 Cultivo: -
4272	Verifica que las líneas de declaración de las Solicitudes Únicas no tienen solapes con la capa de Retroactividad Gráfica (ambas de la misma campaña) a nivel de expediente/línea de declaración gráfica de la solicitud. Recinto:21-019-012-00017-00004 Cultivo: - Agregado de la referencia del recinto.:0 Zona de la referencia del recinto.:0 Superficie solapada.:0,05 Id. Incid.:98011132
74018	Productor que no es agricultor a título principal, según los datos del ejercicio fiscal n-1 y seguridad socia.
74053	Importe inferior a 100 Euros
86119	Carga ganadera NO cumple con el valor mínimo de 0,2 UGM/ha. Recinto:21-018-009-00001-00001 Cultivo:62000 PASTOS PERMANENTES DE 5 O MAS AÑOS-SIN VARIEDAD Secano Carga Ganadera:0,14 Recinto:21-018-009-00001-00002 Cultivo:62000 PASTOS PERMANENTES DE 5 O MAS AÑOS-SIN VARIEDAD Secano Carga Ganadera:0,14 Recinto:21-018-009-00001-00003 Cultivo:62000 PASTOS PERMANENTES DE 5 O MAS AÑOS-SIN VARIEDAD Secano Carga Ganadera:0,14 Recinto:21-018-009-00002-00001 Cultivo:62000 PASTOS PERMANENTES DE 5 O MAS AÑOS-SIN VARIEDAD Secano Carga Ganadera:0,14 Recinto:21-018-009-00002-00002 Cultivo:62000 PASTOS PERMANENTES DE 5 O MAS AÑOS-SIN VARIEDAD Secano Carga Ganadera:0,14 Recinto:21-018-009-00002-00003 Cultivo:62000 PASTOS PERMANENTES DE 5 O MAS AÑOS-SIN VARIEDAD Secano Carga Ganadera:0,14 Recinto:21-018-009-00070-00001 Cultivo:62000 PASTOS PERMANENTES DE 5 O MAS AÑOS-SIN VARIEDAD Secano Carga Ganadera:0,14 Recinto:21-018-009-00071-00001 Cultivo:62000 PASTOS PERMANENTES DE 5 O MAS AÑOS-SIN VARIEDAD Secano Carga Ganadera:0,14 Recinto:21-019-010-00099-00001 Cultivo:62000 PASTOS PERMANENTES DE 5 O MAS AÑOS-SIN VARIEDAD Secano Carga Ganadera:0,14 Recinto:21-019-010-00101-00001 Cultivo:62000 PASTOS PERMANENTES DE 5 O MAS AÑOS-SIN VARIEDAD Secano Carga Ganadera:0,14 Recinto:21-019-011-00186-00001 Cultivo:62000 PASTOS PERMANENTES DE 5 O MAS AÑOS-SIN VARIEDAD Secano Carga Ganadera:0,14 Recinto:21-019-011-00186-00002 Cultivo:62000 PASTOS PERMANENTES DE 5 O MAS AÑOS-SIN VARIEDAD Secano Carga Ganadera:0,14 Recinto:21-019-012-00016-00001 Cultivo:62000 PASTOS PERMANENTES DE 5 O MAS AÑOS-SIN VARIEDAD Secano Carga Ganadera:0,14 Recinto:21-019-012-00016-00002 Cultivo:62000 PASTOS PERMANENTES DE 5 O MAS AÑOS-SIN VARIEDAD Secano Carga Ganadera:0,14 Recinto:21-019-012-00017-00002 Cultivo:62000 PASTOS PERMANENTES DE 5 O MAS AÑOS-SIN VARIEDAD Secano Carga Ganadera:0,14 Recinto:21-019-012-00017-00004 Cultivo:62000 PASTOS PERMANENTES DE 5 O MAS AÑOS-SIN VARIEDAD Secano Carga Ganadera:0,14 Recinto:21-019-012-00018-00007 Cultivo:62000 PASTOS PERMANENTES DE 5 O MAS AÑOS-SIN VARIEDAD Secano Carga Ganadera:0,14 Recinto:21-019-012-00018-00009 Cultivo:62000 PASTOS PERMANENTES DE 5 O MAS AÑOS-SIN VARIEDAD Secano Carga Ganadera:0,14 Recinto:21-019-012-00018-00010 Cultivo:62000 PASTOS PERMANENTES DE 5 O MAS AÑOS-SIN VARIEDAD Secano Carga Ganadera:0,14 Recinto:21-019-012-00018-00011 Cultivo:62000 PASTOS PERMANENTES DE 5 O MAS AÑOS-SIN VARIEDAD Secano Carga Ganadera:0,14 Recinto:21-019-012-00018-00013 Cultivo:62000 PASTOS PERMANENTES DE 5 O MAS AÑOS-SIN VARIEDAD Secano Carga Ganadera:0,14 Recinto:21-019-012-00019-00001 Cultivo:62000 PASTOS PERMANENTES DE 5 O MAS AÑOS-SIN VARIEDAD Secano Carga Ganadera:0,14 Recinto:21-019-012-00019-00002 Cultivo:62000 PASTOS PERMANENTES DE 5 O MAS AÑOS-SIN VARIEDAD Secano Carga Ganadera:0,14 Recinto:21-019-012-00019-00003 Cultivo:62000 PASTOS PERMANENTES DE 5 O MAS AÑOS-SIN VARIEDAD Secano Carga Ganadera:0,14 Recinto:21-019-012-00020-00001 Cultivo:62000 PASTOS PERMANENTES DE 5 O MAS AÑOS-SIN VARIEDAD Secano Carga Ganadera:0,14 Recinto:21-019-012-00021-00001 Cultivo:62000 PASTOS PERMANENTES DE 5 O MAS AÑOS-SIN VARIEDAD Secano Carga Ganadera:0,14 Recinto:21-019-012-00024-00001 Cultivo:62000 PASTOS PERMANENTES DE 5 O MAS AÑOS-SIN VARIEDAD Secano Carga Ganadera:0,14 Recinto:21-019-012-00024-00002 Cultivo:62000 PASTOS PERMANENTES DE 5 O MAS AÑOS-SIN VARIEDAD Secano Carga Ganadera:0,14

(1) Con incidencias que retienen pago o deniegan el expediente.

(2) Se calcula sobre superficie declarada admisible.

(3) Aplicación del artículo 16 bis del RD 147/2023.

(4) Expediente con algunos recintos de pastos permanentes ubicados en espacios protegidos donde la carga ganadera mínima será 0,1 UGM/ha.

Puede verificar la integridad de una copia de este documento mediante la lectura del código QR adjunto o mediante el acceso a la dirección <https://ws050.juntadeandalucia.es/verificarFirma> indicando el código de VERIFICACIÓN

FIRMADO POR	RAQUEL MARIA ESPIN CRESPO	17/10/2024	
VERIFICACIÓN	Pk2jmJDVJQXVSF7B6ESWF6FEMYA9VL	PÁG. 1909/3958	



INCIDENCIAS

INCIDENCIA DESCRIPCIÓN

Ganadera:0,14

Datos considerados para el Cálculo de la Carga Ganadera del expediente

Superficie determinada para Cálculo Carga Ganadera: 100,93 ha

Carga Ganadera del Expediente: 0,14 ugm/ha

Explotación	Especie	Ugm Calculada para CG
ES210190000323	BOVINA	13,81

Recintos Determinados para el Cálculo de Garga Ganadera

REF.	REFERENCIA SIGPAC	CULTIVO	DESCRIPCIÓN CULTIVO	S/R	SUP. RESEUELTA (ha)
6832128	21-007-014-00055-00002	62000	PASTOS PERMANENTES DE 5 O MAS AÑOS-SIN VARIEDAD	S	0,92
6832129	21-007-014-00055-00003	62000	PASTOS PERMANENTES DE 5 O MAS AÑOS-SIN VARIEDAD	S	1,13
6832131	21-019-010-00101-00001	62000	PASTOS PERMANENTES DE 5 O MAS AÑOS-SIN VARIEDAD	S	1,91
6832132	21-019-010-00099-00001	62000	PASTOS PERMANENTES DE 5 O MAS AÑOS-SIN VARIEDAD	S	1,56
6832134	21-019-012-00016-00001	62000	PASTOS PERMANENTES DE 5 O MAS AÑOS-SIN VARIEDAD	S	11,23
6832135	21-019-012-00016-00002	62000	PASTOS PERMANENTES DE 5 O MAS AÑOS-SIN VARIEDAD	S	0,00
6832144	21-019-012-00018-00010	62000	PASTOS PERMANENTES DE 5 O MAS AÑOS-SIN VARIEDAD	S	9,71
6832145	21-019-012-00018-00009	62000	PASTOS PERMANENTES DE 5 O MAS AÑOS-SIN VARIEDAD	S	0,93
6832146	21-019-012-00018-00011	62000	PASTOS PERMANENTES DE 5 O MAS AÑOS-SIN VARIEDAD	S	0,88
6832147	21-019-012-00017-00002	62000	PASTOS PERMANENTES DE 5 O MAS AÑOS-SIN VARIEDAD	S	0,80
6832148	21-019-012-00018-00007	62000	PASTOS PERMANENTES DE 5 O MAS AÑOS-SIN VARIEDAD	S	2,06
6832149	21-019-012-00017-00004	62000	PASTOS PERMANENTES DE 5 O MAS AÑOS-SIN VARIEDAD	S	1,11
6832150	21-019-012-00018-00013	62000	PASTOS PERMANENTES DE 5 O MAS AÑOS-SIN VARIEDAD	S	33,88
6832158	21-019-012-00019-00001	62000	PASTOS PERMANENTES DE 5 O MAS AÑOS-SIN VARIEDAD	S	1,99
6832159	21-019-012-00019-00003	62000	PASTOS PERMANENTES DE 5 O MAS AÑOS-SIN VARIEDAD	S	0,07
6832160	21-019-012-00019-00002	62000	PASTOS PERMANENTES DE 5 O MAS AÑOS-SIN VARIEDAD	S	1,32
6832161	21-019-012-00020-00001	62000	PASTOS PERMANENTES DE 5 O MAS AÑOS-SIN VARIEDAD	S	1,94
6832165	21-019-012-00021-00001	62000	PASTOS PERMANENTES DE 5 O MAS AÑOS-SIN VARIEDAD	S	2,40
6832174	21-019-012-00024-00001	62000	PASTOS PERMANENTES DE 5 O MAS AÑOS-SIN VARIEDAD	S	11,71
6832175	21-019-012-00024-00002	62000	PASTOS PERMANENTES DE 5 O MAS AÑOS-SIN VARIEDAD	S	0,37
6832185	21-019-011-00186-00001	62000	PASTOS PERMANENTES DE 5 O MAS AÑOS-SIN VARIEDAD	S	0,66
6832186	21-019-011-00186-00002	62000	PASTOS PERMANENTES DE 5 O MAS AÑOS-SIN VARIEDAD	S	0,61
6832191	21-018-009-00001-00001	62000	PASTOS PERMANENTES DE 5 O MAS AÑOS-SIN VARIEDAD	S	7,28
6832192	21-018-009-00001-00003	62000	PASTOS PERMANENTES DE 5 O MAS AÑOS-SIN VARIEDAD	S	0,59
6832193	21-018-009-00001-00002	62000	PASTOS PERMANENTES DE 5 O MAS AÑOS-SIN VARIEDAD	S	0,30
6832195	21-018-009-00002-00001	62000	PASTOS PERMANENTES DE 5 O MAS AÑOS-SIN VARIEDAD	S	0,98
6832196	21-018-009-00002-00003	62000	PASTOS PERMANENTES DE 5 O MAS AÑOS-SIN VARIEDAD	S	0,53
6832197	21-018-009-00002-00002	62000	PASTOS PERMANENTES DE 5 O MAS AÑOS-SIN VARIEDAD	S	2,04

(1) Con incidencias que retienen pago o deniegan el expediente.

(2) Se calcula sobre superficie declarada admisible.

(3) Aplicación del artículo 16 bis del RD 147/2023.

(4) Expediente con algunos recintos de pastos permanentes ubicados en espacios protegidos donde la carga ganadera mínima será 0,1 UGM/ha.

Puede verificar la integridad de una copia de este documento mediante la lectura del código QR adjunto o mediante el acceso a la dirección <https://ws050.juntadeandalucia.es/verificarFirma> indicando el código de VERIFICACIÓN

FIRMADO POR	RAQUEL MARIA ESPIN CRESPO	17/10/2024
VERIFICACIÓN	Pk2jmJDVJQXVSF7B6ESWF6FEMYA9VL	PÁG. 1910/3958





Recintos Determinados para el Cálculo de Garga Ganadera

REF.	REFERENCIA SIGPAC	CULTIVO	DESCRIPCIÓN CULTIVO	S/R	SUP. RESUELTA (ha)
6832202	21-018-009-00070-00001	62000	PASTOS PERMANENTES DE 5 O MAS AÑOS-SIN VARIEDAD	S	0,53
6832205	21-018-009-00071-00001	62000	PASTOS PERMANENTES DE 5 O MAS AÑOS-SIN VARIEDAD	S	1,49

Incidencias de carga ganadera

INCIDENCIA DESCRIPCIÓN

3790 Recinto declarado inactivo
Recinto:21-019-012-00016-00002 Cultivo: -

(1) Con incidencias que retienen pago o deniegan el expediente.
(2) Se calcula sobre superficie declarada admisible.
(3) Aplicación del artículo 16 bis del RD 147/2023.
(4) Expediente con algunos recintos de pastos permanentes ubicados en espacios protegidos donde la carga ganadera mínima será 0,1 UGM/ha.

Puede verificar la integridad de una copia de este documento mediante la lectura del código QR adjunto o mediante el acceso a la dirección <https://ws050.juntadeandalucia.es/verificarFirma> indicando el código de VERIFICACIÓN

FIRMADO POR	RAQUEL MARIA ESPIN CRESPO	17/10/2024
VERIFICACIÓN	Pk2jmJDVJQXVSF7B6ESWF6FEMYA9VL	PÁG. 1911/3958





APELLIDOS Y NOMBRE / RAZÓN SOCIAL

ESCUADERO GUTIERREZ SEBASTIAN

NIF

***8266*

EXPEDIENTE

1174751

RESOLUCIÓN

DENEGACIÓN DE LA AYUDA

DATOS DE MANTENIMIENTO UNIDADES

GRUPO DE PAGO

ZONAS DE LIMITACIONES NATURALES

Sup. Dec. Admisible

0,00

Sup. Resuelta

0,00

Sobredecl.

0,00

% Sobredecl.

0,00

RESUMEN DE PAGOS

IMPORTE (Euros)

	RESUELTO	FEADER	MAPA	CAPADR
A pagar	0,00	0,00	0,00	0,00

APLICACIÓN DE REDUCCIONES Y PENALIZACIONES (%)

Crterios de subvencionabilidad (1)	Presentación tardía	Omisión declaración	Condicionalidad
100,00	0,00	0,00	0,00

IMPORTE (Euros)

Calculado(2)	Reducción	Penalización	Reducción Penalización (3)	Penalización adicional	Resuelto	FEADER	MAPA	CAPADR
0,00 €	0,00 €	0,00 €	0,00 €	0,00 €	0,00 €	0,00 €	0,00 €	0,00 €
Importe Unitario:	54,00 €	Nuevo Importe Unitario:	0,00 €					

(1) Con incidencias que retienen pago o deniegan el expediente.

(2) Se calcula sobre superficie declarada admisible.

(3) Aplicación del artículo 16 bis del RD 147/2023.

(4) Expediente con algunos recintos de pastos permanentes ubicados en espacios protegidos donde la carga ganadera mínima será 0,1 UGM/ha.

Puede verificar la integridad de una copia de este documento mediante la lectura del código QR adjunto o mediante el acceso a la dirección <https://ws050.juntadeandalucia.es/verificarFirma> indicando el código de VERIFICACIÓN

FIRMADO POR	RAQUEL MARIA ESPIN CRESPO	17/10/2024	
VERIFICACIÓN	Pk2jmJDVJQXVSF7B6ESWF6FEMYA9VL	PÁG. 1912/3958	



INCIDENCIAS

INCIDENCIA DESCRIPCIÓN

74053	Importe inferior a 100 Euros
86119	<p>Carga ganadera NO cumple con el valor mínimo de 0,2 UGM/ha.</p> <p>Recinto:21-057-001-00005-00003 Cultivo:62000 PASTOS PERMANENTES DE 5 O MAS AÑOS-SIN VARIEDAD Secano Carga Ganadera:0,11</p> <p>Recinto:21-057-001-00005-00004 Cultivo:62000 PASTOS PERMANENTES DE 5 O MAS AÑOS-SIN VARIEDAD Secano Carga Ganadera:0,11</p> <p>Recinto:21-057-001-00005-00007 Cultivo:62000 PASTOS PERMANENTES DE 5 O MAS AÑOS-SIN VARIEDAD Secano Carga Ganadera:0,11</p> <p>Recinto:21-057-001-00005-00008 Cultivo:62000 PASTOS PERMANENTES DE 5 O MAS AÑOS-SIN VARIEDAD Secano Carga Ganadera:0,11</p> <p>Recinto:21-057-001-00005-00013 Cultivo:62000 PASTOS PERMANENTES DE 5 O MAS AÑOS-SIN VARIEDAD Secano Carga Ganadera:0,11</p> <p>Recinto:21-057-001-00006-00001 Cultivo:62000 PASTOS PERMANENTES DE 5 O MAS AÑOS-SIN VARIEDAD Secano Carga Ganadera:0,11</p> <p>Recinto:21-057-002-00009-00002 Cultivo:62000 PASTOS PERMANENTES DE 5 O MAS AÑOS-SIN VARIEDAD Secano Carga Ganadera:0,11</p> <p>Recinto:21-057-002-00010-00003 Cultivo:62000 PASTOS PERMANENTES DE 5 O MAS AÑOS-SIN VARIEDAD Secano Carga Ganadera:0,11</p> <p>Recinto:21-057-002-00010-00004 Cultivo:62000 PASTOS PERMANENTES DE 5 O MAS AÑOS-SIN VARIEDAD Secano Carga Ganadera:0,11</p> <p>Recinto:21-057-002-00011-00001 Cultivo:62000 PASTOS PERMANENTES DE 5 O MAS AÑOS-SIN VARIEDAD Secano Carga Ganadera:0,11</p> <p>Recinto:21-057-002-00011-00013 Cultivo:62000 PASTOS PERMANENTES DE 5 O MAS AÑOS-SIN VARIEDAD Secano Carga Ganadera:0,11</p> <p>Recinto:21-057-002-00011-00014 Cultivo:62000 PASTOS PERMANENTES DE 5 O MAS AÑOS-SIN VARIEDAD Secano Carga Ganadera:0,11</p> <p>Recinto:21-057-002-00011-00017 Cultivo:62000 PASTOS PERMANENTES DE 5 O MAS AÑOS-SIN VARIEDAD Secano Carga Ganadera:0,11</p> <p>Recinto:21-057-002-00019-00002 Cultivo:62000 PASTOS PERMANENTES DE 5 O MAS AÑOS-SIN VARIEDAD Secano Carga Ganadera:0,11</p> <p>Recinto:21-057-002-00020-00001 Cultivo:62000 PASTOS PERMANENTES DE 5 O MAS AÑOS-SIN VARIEDAD Secano Carga Ganadera:0,11</p> <p>Recinto:21-057-002-00020-00003 Cultivo:62000 PASTOS PERMANENTES DE 5 O MAS AÑOS-SIN VARIEDAD Secano Carga Ganadera:0,11</p> <p>Recinto:21-057-002-00020-00008 Cultivo:62000 PASTOS PERMANENTES DE 5 O MAS AÑOS-SIN VARIEDAD Secano Carga Ganadera:0,11</p> <p>Recinto:21-057-002-00020-00009 Cultivo:62000 PASTOS PERMANENTES DE 5 O MAS AÑOS-SIN VARIEDAD Secano Carga Ganadera:0,11</p> <p>Recinto:21-057-002-00020-00011 Cultivo:62000 PASTOS PERMANENTES DE 5 O MAS AÑOS-SIN VARIEDAD Secano Carga Ganadera:0,11</p> <p>Recinto:21-057-002-00021-00003 Cultivo:62000 PASTOS PERMANENTES DE 5 O MAS AÑOS-SIN VARIEDAD Secano Carga Ganadera:0,11</p> <p>Recinto:21-057-002-00022-00007 Cultivo:62000 PASTOS PERMANENTES DE 5 O MAS AÑOS-SIN VARIEDAD Secano Carga Ganadera:0,11</p> <p>Recinto:21-057-002-00022-00011 Cultivo:62000 PASTOS PERMANENTES DE 5 O MAS AÑOS-SIN VARIEDAD Secano Carga Ganadera:0,11</p> <p>Recinto:21-067-003-00016-00003 Cultivo:62000 PASTOS PERMANENTES DE 5 O MAS AÑOS-SIN VARIEDAD Secano Carga Ganadera:0,11</p> <p>Recinto:21-067-003-00016-00012 Cultivo:62000 PASTOS PERMANENTES DE 5 O MAS AÑOS-SIN VARIEDAD Secano Carga Ganadera:0,11</p> <p>Recinto:21-067-003-00029-00002 Cultivo:62000 PASTOS PERMANENTES DE 5 O MAS AÑOS-SIN VARIEDAD Secano Carga Ganadera:0,11</p> <p>Recinto:21-067-005-00003-00002 Cultivo:62000 PASTOS PERMANENTES DE 5 O MAS AÑOS-SIN VARIEDAD Secano Carga Ganadera:0,11</p> <p>Recinto:21-067-005-00003-00003 Cultivo:62000 PASTOS PERMANENTES DE 5 O MAS AÑOS-SIN VARIEDAD Secano Carga Ganadera:0,11</p>
86122	<p>Recinto superficie forrajera que realiza la actividad de producción de pastoreo y no declara el o los códigos del Registro de Explotaciones Ganaderas de Andalucía, REGA.</p> <p>Recinto:21-067-005-00003-00002 Cultivo:62000 PASTOS PERMANENTES DE 5 O MAS AÑOS-SIN VARIEDAD Secano</p> <p>Recinto:21-067-005-00003-00003 Cultivo:62000 PASTOS PERMANENTES DE 5 O MAS AÑOS-SIN VARIEDAD Secano</p>
86123	<p>Recinto superficie forrajera que en REGA no tiene clasificación zootécnica permitida.</p> <p>Recinto:21-067-003-00016-00003 Cultivo:62000 PASTOS PERMANENTES DE 5 O MAS AÑOS-SIN VARIEDAD Secano Explotacion:ES210680000526</p> <p>Recinto:21-067-003-00016-00012 Cultivo:62000 PASTOS PERMANENTES DE 5 O MAS AÑOS-SIN VARIEDAD Secano</p>

(1) Con incidencias que retienen pago o deniegan el expediente.

(2) Se calcula sobre superficie declarada admisible.

(3) Aplicación del artículo 16 bis del RD 147/2023.

(4) Expediente con algunos recintos de pastos permanentes ubicados en espacios protegidos donde la carga ganadera mínima será 0,1 UGM/ha.

Puede verificar la integridad de una copia de este documento mediante la lectura del código QR adjunto o mediante el acceso a la dirección <https://ws050.juntadeandalucia.es/verificarFirma> indicando el código de VERIFICACIÓN

FIRMADO POR	RAQUEL MARIA ESPIN CRESPO	17/10/2024
VERIFICACIÓN	Pk2jmJDVJQXVSF7B6ESWF6FEMYA9VL	PÁG. 1913/3958





INCIDENCIAS

INCIDENCIA DESCRIPCIÓN

	Explotacion:ES210680000526
86124	Recinto de forrajera para Cálculo de Carga Ganadera que No pertenece a Explotación. Recinto:21-067-005-00003-00002 Cultivo:62000 PASTOS PERMANENTES DE 5 O MAS AÑOS-SIN VARIEDAD Secano Recinto:21-067-005-00003-00003 Cultivo:62000 PASTOS PERMANENTES DE 5 O MAS AÑOS-SIN VARIEDAD Secano
86126	Recinto de forrajera para Cálculo de Carga Ganadera que No pertenece a Explotación con UGM válida. Recinto:21-067-003-00016-00003 Cultivo:62000 PASTOS PERMANENTES DE 5 O MAS AÑOS-SIN VARIEDAD Secano Explotacion:ES210680000526 Recinto:21-067-003-00016-00012 Cultivo:62000 PASTOS PERMANENTES DE 5 O MAS AÑOS-SIN VARIEDAD Secano Explotacion:ES210680000526

Datos considerados para el Cálculo de la Carga Ganadera del expediente

Superficie determinada para Cálculo Carga Ganadera: 231,30 ha
Carga Ganadera del Expediente: 0,11 ugm/ha

Explotación	Especie	Ugm Calculada para CG
ES210570000426	OVINA	26,14

Recintos Determinados para el Cálculo de Garga Ganadera

REF.	REFERENCIA SIGPAC	CULTIVO	DESCRIPCIÓN CULTIVO	S/R	SUP. RESUELTA (ha)
-127967	21-057-002-00020-00011	62000	PASTOS PERMANENTES DE 5 O MAS AÑOS-SIN VARIEDAD	S	0,02
-127966	21-057-002-00020-00009	62000	PASTOS PERMANENTES DE 5 O MAS AÑOS-SIN VARIEDAD	S	1,43
-127964	21-057-002-00010-00004	62000	PASTOS PERMANENTES DE 5 O MAS AÑOS-SIN VARIEDAD	S	9,72
170000007176947	21-057-001-00005-00003	62000	PASTOS PERMANENTES DE 5 O MAS AÑOS-SIN VARIEDAD	S	0,15
1700000007176949	21-057-002-00022-00011	62000	PASTOS PERMANENTES DE 5 O MAS AÑOS-SIN VARIEDAD	S	0,21
1700000007176951	21-057-002-00020-00003	62000	PASTOS PERMANENTES DE 5 O MAS AÑOS-SIN VARIEDAD	S	1,63
1700000007176952	21-057-001-00005-00013	62000	PASTOS PERMANENTES DE 5 O MAS AÑOS-SIN VARIEDAD	S	25,53
1700000007176955	21-057-002-00011-00013	62000	PASTOS PERMANENTES DE 5 O MAS AÑOS-SIN VARIEDAD	S	17,14
1700000007176956	21-067-003-00029-00002	62000	PASTOS PERMANENTES DE 5 O MAS AÑOS-SIN VARIEDAD	S	30,26
1700000007176957	21-057-001-00005-00008	62000	PASTOS PERMANENTES DE 5 O MAS AÑOS-SIN VARIEDAD	S	0,49
1700000007176958	21-057-001-00005-00004	62000	PASTOS PERMANENTES DE 5 O MAS AÑOS-SIN VARIEDAD	S	0,34
1700000007176959	21-057-001-00005-00007	62000	PASTOS PERMANENTES DE 5 O MAS AÑOS-SIN VARIEDAD	S	0,13
1700000007176960	21-057-002-00021-00003	62000	PASTOS PERMANENTES DE 5 O MAS AÑOS-SIN VARIEDAD	S	23,13
1700000007176961	21-057-002-00011-00017	62000	PASTOS PERMANENTES DE 5 O MAS AÑOS-SIN VARIEDAD	S	1,32
1700000007176962	21-057-002-00011-00014	62000	PASTOS PERMANENTES DE 5 O MAS AÑOS-SIN VARIEDAD	S	4,57
1700000007176963	21-057-001-00006-00001	62000	PASTOS PERMANENTES DE 5 O MAS AÑOS-SIN VARIEDAD	S	0,07
1700000007176964	21-057-002-00009-00002	62000	PASTOS PERMANENTES DE 5 O MAS AÑOS-SIN VARIEDAD	S	12,25
1700000007176965	21-057-002-00020-00001	62000	PASTOS PERMANENTES DE 5 O MAS AÑOS-SIN VARIEDAD	S	1,50
1700000007176966	21-057-002-00010-00003	62000	PASTOS PERMANENTES DE 5 O MAS AÑOS-SIN VARIEDAD	S	11,92
1700000007176967	21-057-002-00020-00008	62000	PASTOS PERMANENTES DE 5 O MAS AÑOS-SIN VARIEDAD	S	3,58
1700000007176968	21-057-002-00011-00001	62000	PASTOS PERMANENTES DE 5 O MAS AÑOS-SIN VARIEDAD	S	40,36
1700000007176969	21-057-002-00022-00007	62000	PASTOS PERMANENTES DE 5 O MAS AÑOS-SIN VARIEDAD	S	24,76
1700000007176972	21-057-002-00019-00002	62000	PASTOS PERMANENTES DE 5 O MAS AÑOS-SIN VARIEDAD	S	20,79

(1) Con incidencias que retienen pago o deniegan el expediente.

(2) Se calcula sobre superficie declarada admisible.

(3) Aplicación del artículo 16 bis del RD 147/2023.

(4) Expediente con algunos recintos de pastos permanentes ubicados en espacios protegidos donde la carga ganadera mínima será 0,1 UGM/ha.

Puede verificar la integridad de una copia de este documento mediante la lectura del código QR adjunto o mediante el acceso a la dirección <https://ws050.juntadeandalucia.es/verificarFirma> indicando el código de VERIFICACIÓN

FIRMADO POR	RAQUEL MARIA ESPIN CRESPO	17/10/2024
VERIFICACIÓN	Pk2jmJDVJQXVSF7B6ESWF6FEMYA9VL	PÁG. 1914/3958





Incidencias de carga ganadera

INCIDENCIA DESCRIPCIÓN

- 86122 Recinto superficie forrajera que realiza la actividad de producción de pastoreo y no declara el o los códigos del Registro de Explotaciones Ganaderas de Andalucía, REGA.
Recinto:21-067-005-00003-00003 Cultivo:62000 PASTOS PERMANENTES DE 5 O MAS AÑOS-SIN VARIEDAD Secano
Recinto:21-067-005-00003-00002 Cultivo:62000 PASTOS PERMANENTES DE 5 O MAS AÑOS-SIN VARIEDAD Secano
- 86123 Recinto superficie forrajera que en REGA no tiene clasificación zootécnica permitida.
Recinto:21-067-003-00016-00003 Cultivo:62000 PASTOS PERMANENTES DE 5 O MAS AÑOS-SIN VARIEDAD Secano
Explotacion:ES210680000526
Recinto:21-067-003-00016-00012 Cultivo:62000 PASTOS PERMANENTES DE 5 O MAS AÑOS-SIN VARIEDAD Secano
Explotacion:ES210680000526
- 86124 Recinto de forrajera para Cálculo de Carga Ganadera que No pertenece a Explotación.
Recinto:21-067-005-00003-00003 Cultivo:62000 PASTOS PERMANENTES DE 5 O MAS AÑOS-SIN VARIEDAD Secano
Recinto:21-067-005-00003-00002 Cultivo:62000 PASTOS PERMANENTES DE 5 O MAS AÑOS-SIN VARIEDAD Secano
- 86126 Recinto de forrajera para Cálculo de Carga Ganadera que No pertenece a Explotación con UGM válida.
Recinto:21-067-003-00016-00003 Cultivo:62000 PASTOS PERMANENTES DE 5 O MAS AÑOS-SIN VARIEDAD Secano
Explotacion:ES210680000526
Recinto:21-067-003-00016-00012 Cultivo:62000 PASTOS PERMANENTES DE 5 O MAS AÑOS-SIN VARIEDAD Secano
Explotacion:ES210680000526
- 86128 Recinto de Forrajeras que no ha contabilizado para Carga Ganadera por no tener una explotación válida para el cálculo de la Carga Ganadera
Recinto:21-067-003-00016-00003 Cultivo:62 PASTOS PERMANENTES DE 5 O MAS AÑOS-
Recinto:21-067-003-00016-00012 Cultivo:62 PASTOS PERMANENTES DE 5 O MAS AÑOS-
Recinto:21-067-005-00003-00003 Cultivo:62 PASTOS PERMANENTES DE 5 O MAS AÑOS-
Recinto:21-067-005-00003-00002 Cultivo:62 PASTOS PERMANENTES DE 5 O MAS AÑOS-

(1) Con incidencias que retienen pago o deniegan el expediente.

(2) Se calcula sobre superficie declarada admisible.

(3) Aplicación del artículo 16 bis del RD 147/2023.

(4) Expediente con algunos recintos de pastos permanentes ubicados en espacios protegidos donde la carga ganadera mínima será 0,1 UGM/ha.

Puede verificar la integridad de una copia de este documento mediante la lectura del código QR adjunto o mediante el acceso a la dirección <https://ws050.juntadeandalucia.es/verificarFirma> indicando el código de VERIFICACIÓN

FIRMADO POR

RAQUEL MARIA ESPIN CRESPO

17/10/2024

VERIFICACIÓN

Pk2jmJDVJQXVSF7B6ESWF6FEMYA9VL

PÁG. 1915/3958





APELLIDOS Y NOMBRE / RAZÓN SOCIAL

ESCUDERO MOYA ELENA

NIF

****7629*

EXPEDIENTE

1278004

RESOLUCIÓN

DENEGACIÓN DE LA AYUDA

DATOS DE MANTENIMIENTO UNIDADES

GRUPO DE PAGO

ZONAS DE LIMITACIONES NATURALES

**Sup. Dec.
Admisible**
0,00

**Sup.
Resuelta**
0,00

Sobredecl.
0,00

% Sobredecl.
0,00

RESUMEN DE PAGOS

	IMPORTE (Euros)			
	RESUELTO	FEADER	MAPA	CAPADR
A pagar	0,00	0,00	0,00	0,00

APLICACIÓN DE REDUCCIONES Y PENALIZACIONES (%)

Crterios de subvencionabilidad (1)	Presentación tardía	Omisión declaración	Condicionalidad
100,00	0,00	0,00	0,00

IMPORTE (Euros)

Calculado(2)	Reducción	Penalización	Reducción Penalización (3)	Penalización adicional	Resuelto	FEADER	MAPA	CAPADR
0,00 €	0,00 €	0,00 €	0,00 €	0,00 €	0,00 €	0,00 €	0,00 €	0,00 €
Importe Unitario:	54,00 €	Nuevo Importe Unitario:	0,00 €					

RECINTOS PROPUESTOS

REF.	REFERENCIA SIGPAC	CULTIVO	S/R	USO SIGPAC	Sup. Dec. admisible	Sup. Campo	Sup. Determ.	Sup. Resuelta
6954590	21-031-002-00136-0002	OLIVAR	S		1,14		1,14	0,00
6954591	21-031-002-00102-0001	OLIVAR	S		0,36		0,36	0,00
6954595	21-031-002-00099-0001	OLIVAR	S		0,12		0,12	0,00
6954598	21-031-002-00100-0001	OLIVAR	S		0,09		0,09	0,00
6954631	21-031-002-00101-0001	OLIVAR	S		0,19		0,19	0,00
6954632	21-031-002-00071-0001	OLIVAR	S		1,99		1,99	1,99
6954633	21-031-002-00072-0002	OLIVAR	S		0,30		0,30	0,00
6954661	21-031-002-00173-0001	OLIVAR	S		0,40		0,40	0,00
6954663	21-031-002-00174-0002	OLIVAR	S		0,33		0,33	0,00
6954666	21-031-002-00175-0001	OLIVAR	S		0,76		0,76	0,00
6954693	21-031-002-00176-0002	OLIVAR	S		0,71		0,71	0,71
6954695	21-031-002-00177-0001	OLIVAR	S		0,61		0,61	0,61
6954698	21-031-002-00180-0005	OLIVAR	S		1,85		1,85	1,85
6954701	21-031-002-00182-0001	OLIVAR	S		1,58		1,58	1,58
6954702	21-031-002-00457-0003	OLIVAR	S		2,00		2,00	2,00
6954703	21-031-002-00110-0002	OLIVAR	S		0,38		0,38	0,38
6954706	21-031-002-00111-0002	OLIVAR	S		0,32		0,32	0,32
6954710	21-031-002-00115-0001	OLIVAR	S		0,99		0,99	0,99
6954711	21-031-002-00118-0001	OLIVAR	S		0,21		0,21	0,21
6954714	21-031-002-00122-0003	OLIVAR	S		0,68		0,68	0,68
6954717	21-031-002-00461-0006	OLIVAR	S		10,05		10,05	10,05
6954718	21-031-002-00461-0005	OLIVAR	S		2,54		2,54	2,54
6954720	21-031-002-00461-0035	OLIVAR	S		1,77		1,77	1,77
6954721	21-031-002-00066-0001	OLIVAR	S		2,45		2,45	2,45

(1) Con incidencias que retienen pago o deniegan el expediente.

(2) Se calcula sobre superficie declarada admisible.

(3) Aplicación del artículo 16 bis del RD 147/2023.

(4) Expediente con algunos recintos de pastos permanentes ubicados en espacios protegidos donde la carga ganadera mínima será 0,1 UGM/ha.

Puede verificar la integridad de una copia de este documento mediante la lectura del código QR adjunto o mediante el acceso a la dirección <https://ws050.juntadeandalucia.es/verificarFirma> indicando el código de VERIFICACIÓN

FIRMADO POR

RAQUEL MARIA ESPIN CRESPO

17/10/2024

VERIFICACIÓN

Pk2jmJDVJQXVSF7B6ESWF6FEMYA9VL

PÁG. 1916/3958





INCIDENCIAS

INCIDENCIA DESCRIPCIÓN

2453	Fecha de alta en la seguridad social posterior a la fecha del fin del plazo de presentación de solicitudes.
2455	Solicitantes de intervención 6613 sin datos de IRPF n-1.(Art 4 Orden 14/04/2016).
3790	Recinto declarado inactivo Recinto:21-031-002-00072-00002 Cultivo: - Recinto:21-031-002-00099-00001 Cultivo: - Recinto:21-031-002-00100-00001 Cultivo: - Recinto:21-031-002-00101-00001 Cultivo: - Recinto:21-031-002-00102-00001 Cultivo: - Recinto:21-031-002-00136-00002 Cultivo: - Recinto:21-031-002-00173-00001 Cultivo: - Recinto:21-031-002-00174-00002 Cultivo: - Recinto:21-031-002-00175-00001 Cultivo: -
74018	Productor que no es agricultor a título principal, según los datos del ejercicio fiscal n-1 y seguridad socia.
74053	Importe inferior a 100 Euros

(1) Con incidencias que retienen pago o deniegan el expediente.

(2) Se calcula sobre superficie declarada admisible.

(3) Aplicación del artículo 16 bis del RD 147/2023.

(4) Expediente con algunos recintos de pastos permanentes ubicados en espacios protegidos donde la carga ganadera mínima será 0,1 UGM/ha.

Puede verificar la integridad de una copia de este documento mediante la lectura del código QR adjunto o mediante el acceso a la dirección <https://ws050.juntadeandalucia.es/verificarFirma> indicando el código de VERIFICACIÓN

FIRMADO POR	RAQUEL MARIA ESPIN CRESPO	17/10/2024	
VERIFICACIÓN	Pk2jmJDVJQXVSF7B6ESWF6FEMYA9VL	PÁG. 1917/3958	



APELLIDOS Y NOMBRE / RAZÓN SOCIAL

ESTEBAN BERNAL BRAULIO

NIF

***2881*

EXPEDIENTE

1057211

RESOLUCIÓN

DENEGACIÓN DE LA AYUDA

DATOS DE MANTENIMIENTO UNIDADES

GRUPO DE PAGO

ZONAS DE LIMITACIONES NATURALES

Sup. Dec. Admisible

0,00

Sup. Resuelta

0,00

Sobredecl.

0,00

% Sobredecl.

0,00

RESUMEN DE PAGOS

IMPORTE (Euros)

	RESUELTO	FEADER	MAPA	CAPADR
A pagar	0,00	0,00	0,00	0,00

APLICACIÓN DE REDUCCIONES Y PENALIZACIONES (%)

Criterios de subvencionabilidad (1)	Presentación tardía	Omisión declaración	Condicionabilidad
100,00	0,00	0,00	0,00

IMPORTE (Euros)

Calculado(2)	Reducción	Penalización	Reducción Penalización (3)	Penalización adicional	Resuelto	FEADER	MAPA	CAPADR
0,00 €	0,00 €	0,00 €	0,00 €	0,00 €	0,00 €	0,00 €	0,00 €	0,00 €
Importe Unitario:	54,00 €	Nuevo Importe Unitario:	0,00 €					

INCIDENCIAS

INCIDENCIA DESCRIPCIÓN

- 74051 Solicitante de intervención 6613, que no declara ningun recinto en zona desfavorecida.
- 74053 Importe inferior a 100 Euros
- 86123 Recinto superficie forrajera que en REGA no tiene clasificación zootécnica permitida.
Recinto:21-024-006-00035-00005 Cultivo:62000 PASTOS PERMANENTES DE 5 O MAS AÑOS-SIN VARIEDAD Secano Explotacion:ES210240000106
- 86126 Recinto de forrajera para Cálculo de Carga Ganadera que No pertenece a Explotación con UGM válida.
Recinto:21-024-006-00035-00005 Cultivo:62000 PASTOS PERMANENTES DE 5 O MAS AÑOS-SIN VARIEDAD Secano Explotacion:ES210240000106

(1) Con incidencias que retienen pago o deniegan el expediente.

(2) Se calcula sobre superficie declarada admisible.

(3) Aplicación del artículo 16 bis del RD 147/2023.

(4) Expediente con algunos recintos de pastos permanentes ubicados en espacios protegidos donde la carga ganadera mínima será 0,1 UGM/ha.

Puede verificar la integridad de una copia de este documento mediante la lectura del código QR adjunto o mediante el acceso a la dirección <https://ws050.juntadeandalucia.es/verificarFirma> indicando el código de VERIFICACIÓN

FIRMADO POR	RAQUEL MARIA ESPIN CRESPO	17/10/2024	
VERIFICACIÓN	Pk2jmJDVJQXVSF7B6ESWF6FEMYA9VL	PÁG. 1918/3958	



APELLIDOS Y NOMBRE / RAZÓN SOCIAL

FERNANDEZ ALFONSO MIGUEL ANGEL

NIF

***0987*

EXPEDIENTE

1283614

RESOLUCIÓN

DENEGACIÓN DE LA AYUDA

DATOS DE MANTENIMIENTO UNIDADES

GRUPO DE PAGO

ZONAS DE LIMITACIONES NATURALES

Sup. Dec. Admisible

2,37

Sup. Resuelta

0,79

Sobredecl.

1,58

% Sobredecl.

66,67

RESUMEN DE PAGOS

	IMPORTE (Euros)			
	RESUELTO	FEADER	MAPA	CAPADR
A pagar	0,00	0,00	0,00	0,00

APLICACIÓN DE REDUCCIONES Y PENALIZACIONES (%)

Crterios de subvencionabilidad (1)	Presentación tardía	Omisión declaración	Condicionalidad
100,00	0,00	0,00	0,00

IMPORTE (Euros)

Calculado(2)	Reducción	Penalización	Reducción Penalización (3)	Penalización adicional	Resuelto	FEADER	MAPA	CAPADR
127,98 €	85,32 €	42,66 €	0,00 €	85,32 €	0,00 €	0,00 €	0,00 €	0,00 €
Importe Unitario:	54,00 €	Nuevo Importe Unitario:	54,00 €					

RECINTOS PROPUESTOS

REF.	REFERENCIA SIGPAC	CULTIVO	S/R	USO SIGPAC	Sup. Dec. admisible	Sup. Campo	Sup. Determ.	Sup. Resuelta
6945594	21-044-008-00099-0001	ARÁNDANO	R		0,79		0,79	0,79
6945595	21-044-010-00147-0005	ARÁNDANO	R		0,70		0,70	0,00
6945596	21-044-010-00147-0003	ARÁNDANO	R		0,88		0,88	0,00

INCIDENCIAS

INCIDENCIA DESCRIPCIÓN

242	Recinto pendiente de acreditación de titularidad. Recinto:21-044-010-00147-00003 Cultivo:216153 ARÁNDANO-VENTURA Regadío Recinto:21-044-010-00147-00005 Cultivo:216153 ARÁNDANO-VENTURA Regadío
3790	Recinto declarado inactivo Recinto:21-044-010-00147-00003 Cultivo: - Recinto:21-044-010-00147-00005 Cultivo: -
74053	Importe inferior a 100 Euros

(1) Con incidencias que retienen pago o deniegan el expediente.

(2) Se calcula sobre superficie declarada admisible.

(3) Aplicación del artículo 16 bis del RD 147/2023.

(4) Expediente con algunos recintos de pastos permanentes ubicados en espacios protegidos donde la carga ganadera mínima será 0,1 UGM/ha.

Puede verificar la integridad de una copia de este documento mediante la lectura del código QR adjunto o mediante el acceso a la dirección <https://ws050.juntadeandalucia.es/verificarFirma> indicando el código de VERIFICACIÓN

FIRMADO POR

RAQUEL MARIA ESPIN CRESPO

17/10/2024

VERIFICACIÓN

Pk2jmJDVJQXVSF7B6ESWF6FEMYA9VL

PÁG. 1919/3958





APELLIDOS Y NOMBRE / RAZÓN SOCIAL

FERNANDEZ BARROSO ANTONIO

NIF

***7312*

EXPEDIENTE

10000020

RESOLUCIÓN

DENEGACIÓN DE LA AYUDA

DATOS DE MANTENIMIENTO UNIDADES

GRUPO DE PAGO

ZONAS DE LIMITACIONES NATURALES

**Sup. Dec.
Admisible**

0,00

**Sup.
Resuelta**

0,00

Sobredecl.

0,00

% Sobredecl.

0,00

RESUMEN DE PAGOS

	IMPORTE (Euros)			
	RESUELTO	FEADER	MAPA	CAPADR
A pagar	0,00	0,00	0,00	0,00

APLICACIÓN DE REDUCCIONES Y PENALIZACIONES (%)

Crterios de subvencionabilidad (1)	Presentación tardía	Omisión declaración	Condicionalidad
100,00	0,00	0,00	0,00

IMPORTE (Euros)

Calculado(2)	Reducción	Penalización	Reducción adicional	Penalización adicional	Resuelto	FEADER	MAPA	CAPADR
0,00 €	0,00 €	0,00 €	0,00 €	0,00 €	0,00 €	0,00 €	0,00 €	0,00 €
Importe Unitario:	54,00 €	Nuevo Importe Unitario:	0,00 €					

INCIDENCIAS

INCIDENCIA DESCRIPCIÓN

463	Productor que en su Declaración responsable no marca SÍ o NO en la casilla de "Realiza alguna actividad de las incluidas en el R.D."
74051	Solicitante de intervención 6613, que no declara ningun recinto en zona desfavorecida.
74053	Importe inferior a 100 Euros
75022	No Autoriza a que, en caso de la devolución por la entidad financiera (retrocesión bancaria) del pago en la cuenta corriente consignada en la solicitud y que está debidamente registrada en el sistema contable GIRO de la Junta de Andalucía, se proceda al pago en cualquier otra cuenta corriente de la titularidad del solicitante vigente en dicho sistema contable.
86120	Para explotaciones de pastos permanentes ubicadas en espacios protegidos la carga ganadera mínima será 0,1 UGM/ha. Recinto:21-029-007-00026-00001 Cultivo:62000 PASTOS PERMANENTES DE 5 O MAS AÑOS-SIN VARIEDAD Secano Carga Ganadera:0
86122	Recinto superficie forrajera que realiza la actividad de producción de pastoreo y no declara el o los códigos del Registro de Explotaciones Ganaderas de Andalucía, REGA. Recinto:21-029-007-00026-00001 Cultivo:62000 PASTOS PERMANENTES DE 5 O MAS AÑOS-SIN VARIEDAD Secano
86124	Recinto de forrajera para Cálculo de Carga Ganadera que No pertenece a Explotación. Recinto:21-029-007-00026-00001 Cultivo:62000 PASTOS PERMANENTES DE 5 O MAS AÑOS-SIN VARIEDAD Secano

(1) Con incidencias que retienen pago o deniegan el expediente.

(2) Se calcula sobre superficie declarada admisible.

(3) Aplicación del artículo 16 bis del RD 147/2023.

(4) Expediente con algunos recintos de pastos permanentes ubicados en espacios protegidos donde la carga ganadera mínima será 0,1 UGM/ha.

Puede verificar la integridad de una copia de este documento mediante la lectura del código QR adjunto o mediante el acceso a la dirección <https://ws050.juntadeandalucia.es/verificarFirma> indicando el código de VERIFICACIÓN

FIRMADO POR

RAQUEL MARIA ESPIN CRESPO

17/10/2024

VERIFICACIÓN

Pk2jmJDVJQXVSF7B6ESWF6FEMYA9VL

PÁG. 1920/3958





APELLIDOS Y NOMBRE / RAZÓN SOCIAL

FERNANDEZ BORRALLO ANTONIO JOSE

NIF

****3247*

EXPEDIENTE

1181008

RESOLUCIÓN

DENEGACIÓN DE LA AYUDA

DATOS DE MANTENIMIENTO UNIDADES

GRUPO DE PAGO

ZONAS DE LIMITACIONES NATURALES

Sup. Dec. Admisible

0,00

Sup. Resuelta

0,00

Sobredecl.

0,00

% Sobredecl.

0,00

RESUMEN DE PAGOS

IMPORTE (Euros)

	RESUELTO	FEADER	MAPA	CAPADR
A pagar	0,00	0,00	0,00	0,00

APLICACIÓN DE REDUCCIONES Y PENALIZACIONES (%)

Criterios de subvencionabilidad (1)	Presentación tardía	Omisión declaración	Condicionabilidad
100,00	0,00	0,00	0,00

IMPORTE (Euros)

Calculado(2)	Reducción	Penalización	Reducción Penalización (3)	Penalización adicional	Resuelto	FEADER	MAPA	CAPADR
0,00 €	0,00 €	0,00 €	0,00 €	0,00 €	0,00 €	0,00 €	0,00 €	0,00 €
Importe Unitario:	54,00 €	Nuevo Importe Unitario:	0,00 €					

INCIDENCIAS

INCIDENCIA DESCRIPCIÓN

74051	Solicitante de intervención 6613, que no declara ningun recinto en zona desfavorecida.
74053	Importe inferior a 100 Euros

(1) Con incidencias que retienen pago o deniegan el expediente.

(2) Se calcula sobre superficie declarada admisible.

(3) Aplicación del artículo 16 bis del RD 147/2023.

(4) Expediente con algunos recintos de pastos permanentes ubicados en espacios protegidos donde la carga ganadera mínima será 0,1 UGM/ha.

Puede verificar la integridad de una copia de este documento mediante la lectura del código QR adjunto o mediante el acceso a la dirección <https://ws050.juntadeandalucia.es/verificarFirma> indicando el código de VERIFICACIÓN

FIRMADO POR	RAQUEL MARIA ESPIN CRESPO	17/10/2024	
VERIFICACIÓN	Pk2jmJDVJQXVSF7B6ESWF6FEMYA9VL	PÁG. 1921/3958	



APELLIDOS Y NOMBRE / RAZÓN SOCIAL

FERNANDEZ DELGADO ANGEL LUIS

NIF

***0561*

EXPEDIENTE

1284942

RESOLUCIÓN

DENEGACIÓN DE LA AYUDA

DATOS DE MANTENIMIENTO UNIDADES

GRUPO DE PAGO

ZONAS DE LIMITACIONES NATURALES

Sup. Dec. Admisible

0,00

Sup. Resuelta

0,00

Sobredecl.

0,00

% Sobredecl.

0,00

RESUMEN DE PAGOS

IMPORTE (Euros)

	RESUELTO	FEADER	MAPA	CAPADR
A pagar	0,00	0,00	0,00	0,00

APLICACIÓN DE REDUCCIONES Y PENALIZACIONES (%)

Criterios de subvencionabilidad (1)	Presentación tardía	Omisión declaración	Condicionalidad
100,00	0,00	0,00	0,00

IMPORTE (Euros)

Calculado(2)	Reducción	Penalización	Reducción Penalización (3)	Penalización adicional	Resuelto	FEADER	MAPA	CAPADR
0,00 €	0,00 €	0,00 €	0,00 €	0,00 €	0,00 €	0,00 €	0,00 €	0,00 €
Importe Unitario:	54,00 €	Nuevo Importe Unitario:	0,00 €					

RECINTOS PROPUESTOS

REF.	REFERENCIA SIGPAC	CULTIVO	S/R	USO SIGPAC	Sup. Dec. admisible	Sup. Campo	Sup. Determ.	Sup. Resuelta
6930948	21-016-010-00013-0001	PASTOS PERMANENTES DE 5 O MAS AÑOS	S		6,18		6,18	6,18
6930952	21-016-010-00014-0001	PASTOS PERMANENTES DE 5 O MAS AÑOS	S		0,16		0,16	0,16
6930953	21-016-010-00014-0002	PASTOS PERMANENTES DE 5 O MAS AÑOS	S		0,16		0,16	0,16
6930954	21-016-010-00014-0003	PASTOS PERMANENTES DE 5 O MAS AÑOS	S		5,78		5,78	5,78
6930959	21-016-015-00002-0001	OLIVAR	S		2,53		2,53	2,53

INCIDENCIAS

INCIDENCIA DESCRIPCIÓN

2454	Solicitante de intervención 6613 cuyo regimen de afiliacion a la SS no es ni el sistema especial agrario(cuenta ajena) ni autonomo con actividad agraria.
74018	Productor que no es agricultor a titulo principal, según los datos del ejercicio fiscal n-1 y seguridad socia.
74053	Importe inferior a 100 Euros
75024	La cuenta corriente declarada no se encuentra en el sistema GIRO, se realiza el pago a la cuenta principal designada en GIRO.

(1) Con incidencias que retienen pago o deniegan el expediente.

(2) Se calcula sobre superficie declarada admisible.

(3) Aplicación del artículo 16 bis del RD 147/2023.

(4) Expediente con algunos recintos de pastos permanentes ubicados en espacios protegidos donde la carga ganadera mínima será 0,1 UGM/ha.

Puede verificar la integridad de una copia de este documento mediante la lectura del código QR adjunto o mediante el acceso a la dirección <https://ws050.juntadeandalucia.es/verificarFirma> indicando el código de VERIFICACIÓN

FIRMADO POR	RAQUEL MARIA ESPIN CRESPO	17/10/2024	
VERIFICACIÓN	Pk2jmJDVJQXVSF7B6ESWF6FEMYA9VL	PÁG. 1922/3958	



Datos considerados para el Cálculo de la Carga Ganadera del expediente

Superficie determinada para Cálculo Carga Ganadera: 12,28 ha

Carga Ganadera del Expediente: 0,28 ugm/ha (4)

<u>Explotación</u>	<u>Especie</u>	<u>Ugm Calculada para CG</u>
ES210160000317	OVINA	3,47

Recintos Determinados para el Cálculo de Garga Ganadera

<u>REF.</u>	<u>REFERENCIA SIGPAC</u>	<u>CULTIVO</u>	<u>DESCRIPCIÓN CULTIVO</u>	<u>S/R</u>	<u>SUP. RESUELTA (ha)</u>
6930948	21-016-010-00013-00001	62000	PASTOS PERMANENTES DE 5 O MAS AÑOS-SIN VARIEDAD	S	6,18
6930952	21-016-010-00014-00001	62000	PASTOS PERMANENTES DE 5 O MAS AÑOS-SIN VARIEDAD	S	0,16
6930953	21-016-010-00014-00002	62000	PASTOS PERMANENTES DE 5 O MAS AÑOS-SIN VARIEDAD	S	0,16
6930954	21-016-010-00014-00003	62000	PASTOS PERMANENTES DE 5 O MAS AÑOS-SIN VARIEDAD	S	5,78

(1) Con incidencias que retienen pago o deniegan el expediente.

(2) Se calcula sobre superficie declarada admisible.

(3) Aplicación del artículo 16 bis del RD 147/2023.

(4) Expediente con algunos recintos de pastos permanentes ubicados en espacios protegidos donde la carga ganadera mínima será 0,1 UGM/ha.

Puede verificar la integridad de una copia de este documento mediante la lectura del código QR adjunto o mediante el acceso a la dirección <https://ws050.juntadeandalucia.es/verificarFirma> indicando el código de VERIFICACIÓN

FIRMADO POR

RAQUEL MARIA ESPIN CRESPO

17/10/2024

VERIFICACIÓN

Pk2jmJDVJQXVSF7B6ESWF6FEMYA9VL

PÁG. 1923/3958





APELLIDOS Y NOMBRE / RAZÓN SOCIAL

FERNANDEZ FERNANDEZ ALVARO

NIF

****7850*

EXPEDIENTE

1281542

RESOLUCIÓN

DENEGACIÓN DE LA AYUDA

DATOS DE MANTENIMIENTO UNIDADES

GRUPO DE PAGO

ZONAS DE LIMITACIONES NATURALES

Sup. Dec. Admisible

0,00

Sup. Resuelta

0,00

Sobredecl.

0,00

% Sobredecl.

0,00

RESUMEN DE PAGOS

IMPORTE (Euros)

	RESUELTO	FEADER	MAPA	CAPADR
A pagar	0,00	0,00	0,00	0,00

APLICACIÓN DE REDUCCIONES Y PENALIZACIONES (%)

Crterios de subvencionabilidad (1)	Presentación tardía	Omisión declaración	Condicionabilidad
100,00	0,00	0,00	0,00

IMPORTE (Euros)

Calculado(2)	Reducción	Penalización	Reducción Penalización (3)	Penalización adicional	Resuelto	FEADER	MAPA	CAPADR
0,00 €	0,00 €	0,00 €	0,00 €	0,00 €	0,00 €	0,00 €	0,00 €	0,00 €
Importe Unitario:	54,00 €	Nuevo Importe Unitario:	0,00 €					

INCIDENCIAS

INCIDENCIA DESCRIPCIÓN

- 224 Superficie neta de cruce en un recinto en una misma solicitud supera superficie admisible que SIGPAC establece para él.
Recinto:21-029-011-00008-00004 Cultivo:62000 PASTOS PERMANENTES DE 5 O MAS AÑOS-SIN VARIEDAD Secano Superficie admisible de pastos del recinto según SIGPAC.:234 Suma de superficies de cruce netas declaradas para este recinto por el solicitante.:276 Exceso de superficie (Hectáreas):0,42
- 3790 Recinto declarado inactivo
Recinto:21-029-011-00009-00006 Cultivo: -
Recinto:21-029-011-00009-00027 Cultivo: -
Recinto:21-029-011-00009-00034 Cultivo: -
- 74018 Productor que no es agricultor a título principal, según los datos del ejercicio fiscal n-1 y seguridad socia.
- 74051 Solicitante de intervención 6613, que no declara ningun recinto en zona desfavorecida.
- 74053 Importe inferior a 100 Euros

(1) Con incidencias que retienen pago o deniegan el expediente.

(2) Se calcula sobre superficie declarada admisible.

(3) Aplicación del artículo 16 bis del RD 147/2023.

(4) Expediente con algunos recintos de pastos permanentes ubicados en espacios protegidos donde la carga ganadera mínima será 0,1 UGM/ha.

Puede verificar la integridad de una copia de este documento mediante la lectura del código QR adjunto o mediante el acceso a la dirección <https://ws050.juntadeandalucia.es/verificarFirma> indicando el código de VERIFICACIÓN

FIRMADO POR	RAQUEL MARIA ESPIN CRESPO	17/10/2024	
VERIFICACIÓN	Pk2jmJDVJQXVSF7B6ESWF6FEMYA9VL	PÁG. 1924/3958	



APELLIDOS Y NOMBRE / RAZÓN SOCIAL

FERNANDEZ LOPEZ NAZARET

NIF
***9378*

EXPEDIENTE
1162150

RESOLUCIÓN
DENEGACIÓN DE LA AYUDA

DATOS DE MANTENIMIENTO UNIDADES

GRUPO DE PAGO

ZONAS DE LIMITACIONES NATURALES

Sup. Dec. Admisible	Sup. Resuelta	Sobredecl.	% Sobredecl.
0,00	0,00	0,00	0,00

RESUMEN DE PAGOS

	IMPORTE (Euros)			
	RESUELTO	FEADER	MAPA	CAPADR
A pagar	0,00	0,00	0,00	0,00

APLICACIÓN DE REDUCCIONES Y PENALIZACIONES (%)

Criterios de subvencionabilidad (1)	Presentación tardía	Omisión declaración	Condicionidad
100,00	0,00	0,00	0,00

IMPORTE (Euros)

Calculado(2)	Reducción	Penalización	Reducción Penalización (3)	Penalización adicional	Resuelto	FEADER	MAPA	CAPADR
0,00 €	0,00 €	0,00 €	0,00 €	0,00 €	0,00 €	0,00 €	0,00 €	0,00 €
Importe Unitario:	54,00 €	Nuevo Importe Unitario:	0,00 €					

(1) Con incidencias que retienen pago o deniegan el expediente.

(2) Se calcula sobre superficie declarada admisible.

(3) Aplicación del artículo 16 bis del RD 147/2023.

(4) Expediente con algunos recintos de pastos permanentes ubicados en espacios protegidos donde la carga ganadera mínima será 0,1 UGM/ha.

Puede verificar la integridad de una copia de este documento mediante la lectura del código QR adjunto o mediante el acceso a la dirección <https://ws050.juntadeandalucia.es/verificarFirma> indicando el código de VERIFICACIÓN

FIRMADO POR	RAQUEL MARIA ESPIN CRESPO	17/10/2024	
VERIFICACIÓN	Pk2jmJDVJQXVSF7B6ESWF6FEMYA9VL	PÁG. 1925/3958	




INCIDENCIAS

INCIDENCIA DESCRIPCIÓN

- 3795 Recinto declarado con una situación de riesgo de abandono.
 Recinto:21-025-009-00022-00005 Cultivo: -
 Recinto:21-025-009-00022-00024 Cultivo: -
 Recinto:21-025-009-00041-00005 Cultivo: -
- 4272 Verifica que las líneas de declaración de las Solicitudes Únicas no tienen solapes con la capa de Retroactividad Gráfica (ambas de la misma campaña) a nivel de expediente/línea de declaración gráfica de la solicitud.
 Recinto:21-008-008-00116-00001 Cultivo: - Agregado de la referencia del recinto.:0 Zona de la referencia del recinto.:0 Superficie solapada.:0,09 Id. Incid.:98010864
- 74018 Productor que no es agricultor a título principal, según los datos del ejercicio fiscal n-1 y seguridad socia.
- 74051 Solicitante de intervención 6613, que no declara ningún recinto en zona desfavorecida.
- 74053 Importe inferior a 100 Euros
- 74336 Recinto con uso declarado o cultivo declarado NO válido
 Recinto:21-025-009-00041-00004 Cultivo:358000 MEZCLA DE FORESTALES-SIN VARIEDAD Secano Uso Sigpac:FO
 Recinto:21-025-009-00041-00006 Cultivo:358000 MEZCLA DE FORESTALES-SIN VARIEDAD Secano Uso Sigpac:FO
 Recinto:21-025-009-00041-00007 Cultivo:358000 MEZCLA DE FORESTALES-SIN VARIEDAD Secano Uso Sigpac:FO
 Recinto:21-025-009-09003-00007 Cultivo:358000 MEZCLA DE FORESTALES-SIN VARIEDAD Secano Uso Sigpac:FO
 Recinto:21-025-009-09006-00002 Cultivo:62000 PASTOS PERMANENTES DE 5 O MAS AÑOS-SIN VARIEDAD Secano Uso Sigpac:FO
- 86122 Recinto superficie forrajera que realiza la actividad de producción de pastoreo y no declara el o los códigos del Registro de Explotaciones Ganaderas de Andalucía, REGA.
 Recinto:21-025-009-00041-00003 Cultivo:62000 PASTOS PERMANENTES DE 5 O MAS AÑOS-SIN VARIEDAD Secano
 Recinto:21-025-009-00071-00002 Cultivo:62000 PASTOS PERMANENTES DE 5 O MAS AÑOS-SIN VARIEDAD Secano
 Recinto:21-025-009-09006-00002 Cultivo:62000 PASTOS PERMANENTES DE 5 O MAS AÑOS-SIN VARIEDAD Secano
 Recinto:21-051-001-00062-00001 Cultivo:62000 PASTOS PERMANENTES DE 5 O MAS AÑOS-SIN VARIEDAD Secano
 Recinto:21-051-001-00095-00001 Cultivo:62000 PASTOS PERMANENTES DE 5 O MAS AÑOS-SIN VARIEDAD Secano
 Recinto:21-051-001-00095-00003 Cultivo:62000 PASTOS PERMANENTES DE 5 O MAS AÑOS-SIN VARIEDAD Secano
 Recinto:21-051-001-00111-00001 Cultivo:62000 PASTOS PERMANENTES DE 5 O MAS AÑOS-SIN VARIEDAD Secano
- 86124 Recinto de forrajera para Cálculo de Carga Ganadera que No pertenece a Explotación.
 Recinto:21-025-009-00041-00003 Cultivo:62000 PASTOS PERMANENTES DE 5 O MAS AÑOS-SIN VARIEDAD Secano
 Recinto:21-025-009-00071-00002 Cultivo:62000 PASTOS PERMANENTES DE 5 O MAS AÑOS-SIN VARIEDAD Secano
 Recinto:21-025-009-09006-00002 Cultivo:62000 PASTOS PERMANENTES DE 5 O MAS AÑOS-SIN VARIEDAD Secano
 Recinto:21-051-001-00062-00001 Cultivo:62000 PASTOS PERMANENTES DE 5 O MAS AÑOS-SIN VARIEDAD Secano
 Recinto:21-051-001-00095-00001 Cultivo:62000 PASTOS PERMANENTES DE 5 O MAS AÑOS-SIN VARIEDAD Secano
 Recinto:21-051-001-00095-00003 Cultivo:62000 PASTOS PERMANENTES DE 5 O MAS AÑOS-SIN VARIEDAD Secano
 Recinto:21-051-001-00111-00001 Cultivo:62000 PASTOS PERMANENTES DE 5 O MAS AÑOS-SIN VARIEDAD Secano
- 86126 Recinto de forrajera para Cálculo de Carga Ganadera que No pertenece a Explotación con UGM válida.
 Recinto:21-008-008-00116-00004 Cultivo:62000 PASTOS PERMANENTES DE 5 O MAS AÑOS-SIN VARIEDAD Secano Explotacion:ES210080000689
 Recinto:21-008-008-00116-00005 Cultivo:62000 PASTOS PERMANENTES DE 5 O MAS AÑOS-SIN VARIEDAD Secano Explotacion:ES210080000689
 Recinto:21-008-008-00116-00006 Cultivo:62000 PASTOS PERMANENTES DE 5 O MAS AÑOS-SIN VARIEDAD Secano Explotacion:ES210080000689
 Recinto:21-008-008-00116-00008 Cultivo:62000 PASTOS PERMANENTES DE 5 O MAS AÑOS-SIN VARIEDAD Secano Explotacion:ES210080000689
 Recinto:21-008-008-00116-00009 Cultivo:62000 PASTOS PERMANENTES DE 5 O MAS AÑOS-SIN VARIEDAD Secano Explotacion:ES210080000689
 Recinto:21-008-008-00116-00011 Cultivo:62000 PASTOS PERMANENTES DE 5 O MAS AÑOS-SIN VARIEDAD Secano Explotacion:ES210080000689
 Recinto:21-008-008-00116-00013 Cultivo:62000 PASTOS PERMANENTES DE 5 O MAS AÑOS-SIN VARIEDAD Secano Explotacion:ES210080000689
 Recinto:21-008-008-00116-00015 Cultivo:62000 PASTOS PERMANENTES DE 5 O MAS AÑOS-SIN VARIEDAD Secano Explotacion:ES210080000689
 Recinto:21-008-008-00132-00001 Cultivo:62000 PASTOS PERMANENTES DE 5 O MAS AÑOS-SIN VARIEDAD Secano Explotacion:ES210080000689

(1) Con incidencias que retienen pago o deniegan el expediente.
 (2) Se calcula sobre superficie declarada admisible.
 (3) Aplicación del artículo 16 bis del RD 147/2023.
 (4) Expediente con algunos recintos de pastos permanentes ubicados en espacios protegidos donde la carga ganadera mínima será 0,1 UGM/ha.

Puede verificar la integridad de una copia de este documento mediante la lectura del código QR adjunto o mediante el acceso a la dirección https://ws050.juntadeandalucia.es/verificarFirma indicando el código de VERIFICACIÓN			
FIRMADO POR	RAQUEL MARIA ESPIN CRESPO	17/10/2024	
VERIFICACIÓN	Pk2jmJDVJQXVSF7B6ESWF6FEMYA9VL	PÁG. 1926/3958	



APELLIDOS Y NOMBRE / RAZÓN SOCIAL FERNANDEZ NAVARRO MARIA ROSARIO DE FATIMA
NIF ****4682*
EXPEDIENTE 1280881
RESOLUCIÓN DENEGACIÓN DE LA AYUDA

DATOS DE MANTENIMIENTO UNIDADES

GRUPO DE PAGO	Sup. Dec. Admisible	Sup. Resuelta	Sobredecl.	% Sobredecl.
ZONAS DE LIMITACIONES NATURALES	0,00	0,00	0,00	0,00

RESUMEN DE PAGOS

	IMPORTE (Euros)			
	RESUELTO	FEADER	MAPA	CAPADR
A pagar	0,00	0,00	0,00	0,00

APLICACIÓN DE REDUCCIONES Y PENALIZACIONES (%)

Crterios de subvencionabilidad (1)	Presentación tardía	Omisión declaración	Condicionalidad
100,00	0,00	0,00	0,00

IMPORTE (Euros)

Calculado(2)	Reducción	Penalización	Reducción adicional (3)	Penalización adicional	Resuelto	FEADER	MAPA	CAPADR
0,00 €	0,00 €	0,00 €	0,00 €	0,00 €	0,00 €	0,00 €	0,00 €	0,00 €
Importe Unitario:	54,00 €	Nuevo Importe Unitario:	0,00 €					

RECINTOS PROPUESTOS

REF.	REFERENCIA SIGPAC	CULTIVO	S/R	USO SIGPAC	Sup. Dec. admisible	Sup. Campo	Sup. Determ.	Sup. Resuelta
4205922	21-027-004-00035-0002	PASTOS PERMANENTES DE 5 O MAS AÑOS	S		10,13		10,13	10,13
4205929	21-027-004-00033-0001	PASTOS PERMANENTES DE 5 O MAS AÑOS	S		1,82		1,82	1,82
170000006437107	21-027-001-00011-0002	PASTOS PERMANENTES DE 5 O MAS AÑOS	S		34,41		34,41	34,41
170000006437108	21-027-004-00037-0002	PASTOS PERMANENTES DE 5 O MAS AÑOS	S		14,61		14,61	14,61
170000006437109	21-027-004-00036-0002	PASTOS PERMANENTES DE 5 O MAS AÑOS	S		0,27		0,27	0,27
170000006437111	21-027-004-00038-0002	PASTOS PERMANENTES DE 5 O MAS AÑOS	S		0,73		0,73	0,73
170000006437113	21-027-001-00011-0007	PASTOS PERMANENTES DE 5 O MAS AÑOS	S		1,62		1,62	1,62
170000006437115	21-027-001-00022-0004	PASTOS PERMANENTES DE 5 O MAS AÑOS	S		2,60		2,60	2,60
170000006437116	21-027-001-00022-0002	PASTOS PERMANENTES DE 5 O MAS AÑOS	S		28,16		28,16	28,16
170000006437117	21-027-001-00012-0001	PASTOS PERMANENTES DE 5 O MAS AÑOS	S		0,67		0,67	0,67
170000006437121	21-027-004-00036-0001	PASTOS PERMANENTES DE 5 O MAS AÑOS	S		1,22		1,22	1,22
170000006437123	21-027-004-00034-0001	PASTOS PERMANENTES DE 5 O MAS AÑOS	S		4,71		4,71	4,71

INCIDENCIAS

INCIDENCIA DESCRIPCIÓN

- 74018 Productor que no es agricultor a título principal, según los datos del ejercicio fiscal n-1 y seguridad socia.
- 74053 Importe inferior a 100 Euros

(1) Con incidencias que retienen pago o deniegan el expediente.

(2) Se calcula sobre superficie declarada admisible.

(3) Aplicación del artículo 16 bis del RD 147/2023.

(4) Expediente con algunos recintos de pastos permanentes ubicados en espacios protegidos donde la carga ganadera mínima será 0,1 UGM/ha.

Puede verificar la integridad de una copia de este documento mediante la lectura del código QR adjunto o mediante el acceso a la dirección <https://ws050.juntadeandalucia.es/verificarFirma> indicando el código de VERIFICACIÓN

FIRMADO POR	RAQUEL MARIA ESPIN CRESPO	17/10/2024	
VERIFICACIÓN	Pk2jmJDVJQXVSF7B6ESWF6FEMYA9VL	PÁG. 1927/3958	



Datos considerados para el Cálculo de la Carga Ganadera del expediente

Superficie determinada para Cálculo Carga Ganadera: 135,15 ha

Carga Ganadera del Expediente: 0,77 ugm/ha (4)

Explotación	Especie	Ugm Calculada para CG
ES210270000001	BOVINA	50,02
ES210270000001	PORCINO	54,23

Recintos Determinados para el Cálculo de Garga Ganadera

REF.	REFERENCIA SIGPAC	CULTIVO	DESCRIPCIÓN CULTIVO	S/R	SUP. RESUELTA (ha)
4205922	21-027-004-00035-00002	62000	PASTOS PERMANENTES DE 5 O MAS AÑOS-SIN VARIEDAD	S	10,13
4205929	21-027-004-00033-00001	62000	PASTOS PERMANENTES DE 5 O MAS AÑOS-SIN VARIEDAD	S	1,82
1700000006437107	21-027-001-00011-00002	62000	PASTOS PERMANENTES DE 5 O MAS AÑOS-SIN VARIEDAD	S	34,41
1700000006437108	21-027-004-00037-00002	62000	PASTOS PERMANENTES DE 5 O MAS AÑOS-SIN VARIEDAD	S	14,61
1700000006437109	21-027-004-00036-00002	62000	PASTOS PERMANENTES DE 5 O MAS AÑOS-SIN VARIEDAD	S	0,27
1700000006437111	21-027-004-00038-00002	62000	PASTOS PERMANENTES DE 5 O MAS AÑOS-SIN VARIEDAD	S	0,73
1700000006437113	21-027-001-00011-00007	62000	PASTOS PERMANENTES DE 5 O MAS AÑOS-SIN VARIEDAD	S	1,62
1700000006437115	21-027-001-00022-00004	62000	PASTOS PERMANENTES DE 5 O MAS AÑOS-SIN VARIEDAD	S	2,60
1700000006437116	21-027-001-00022-00002	62000	PASTOS PERMANENTES DE 5 O MAS AÑOS-SIN VARIEDAD	S	28,16
1700000006437117	21-027-001-00012-00001	62000	PASTOS PERMANENTES DE 5 O MAS AÑOS-SIN VARIEDAD	S	0,67
1700000006437119	21-029-003-00004-00001	62000	PASTOS PERMANENTES DE 5 O MAS AÑOS-SIN VARIEDAD	S	34,20
1700000006437121	21-027-004-00036-00001	62000	PASTOS PERMANENTES DE 5 O MAS AÑOS-SIN VARIEDAD	S	1,22
1700000006437123	21-027-004-00034-00001	62000	PASTOS PERMANENTES DE 5 O MAS AÑOS-SIN VARIEDAD	S	4,71

(1) Con incidencias que retienen pago o deniegan el expediente.

(2) Se calcula sobre superficie declarada admisible.

(3) Aplicación del artículo 16 bis del RD 147/2023.

(4) Expediente con algunos recintos de pastos permanentes ubicados en espacios protegidos donde la carga ganadera mínima será 0,1 UGM/ha.

Puede verificar la integridad de una copia de este documento mediante la lectura del código QR adjunto o mediante el acceso a la dirección <https://ws050.juntadeandalucia.es/verificarFirma> indicando el código de VERIFICACIÓN

FIRMADO POR	RAQUEL MARIA ESPIN CRESPO	17/10/2024	
VERIFICACIÓN	Pk2jmJDVJQXVSF7B6ESWF6FEMYA9VL	PÁG. 1928/3958	



APELLIDOS Y NOMBRE / RAZÓN SOCIAL

FRIAS PEREZ FRANCISCO JAVIER

NIF

****4752*

EXPEDIENTE

1174015

RESOLUCIÓN

DENEGACIÓN DE LA AYUDA

DATOS DE MANTENIMIENTO UNIDADES

GRUPO DE PAGO

ZONAS DE LIMITACIONES NATURALES

Sup. Dec. Admisible

8,07

Sup. Resuelta

6,40

Sobredecl.

1,67

% Sobredecl.

20,69

RESUMEN DE PAGOS

IMPORTE (Euros)

	RESUELTO	FEADER	MAPA	CAPADR
A pagar	0,00	0,00	0,00	0,00

APLICACIÓN DE REDUCCIONES Y PENALIZACIONES (%)

Criterios de subvencionabilidad (1)	Presentación tardía	Omisión declaración	Condicionalidad
100,00	0,00	0,00	5,00

IMPORTE (Euros)

Calculado(2)	Reducción	Penalización	Reducción Penalización (3)	Penalización adicional	Resuelto	FEADER	MAPA	CAPADR
435,78 €	90,18 €	345,60 €	0,00 €	0,00 €	0,00 €	0,00 €	0,00 €	0,00 €
Importe Unitario:	54,00 €	Nuevo Importe Unitario:	54,00 €					

RECINTOS PROPUESTOS

REF.	REFERENCIA SIGPAC	CULTIVO	S/R	USO SIGPAC	Sup. Dec. admisible	Sup. Campo	Sup. Determ.	Sup. Resuelta
-1585636	21-028-008-00009-0015	PASTOS PERMANENTES DE 5 O MAS AÑOS	S		0,09		0,09	0,00
-1585623	21-028-008-00017-0001	PASTOS PERMANENTES DE 5 O MAS AÑOS	S		1,58		1,58	0,00
170000005642264	21-028-008-00016-0001	PASTOS PERMANENTES DE 5 O MAS AÑOS	S		0,81		0,81	0,81
170000005642267	21-028-008-00018-0001	PASTOS PERMANENTES DE 5 O MAS AÑOS	S		5,59		5,59	5,59

(1) Con incidencias que retienen pago o deniegan el expediente.

(2) Se calcula sobre superficie declarada admisible.

(3) Aplicación del artículo 16 bis del RD 147/2023.

(4) Expediente con algunos recintos de pastos permanentes ubicados en espacios protegidos donde la carga ganadera mínima será 0,1 UGM/ha.

Puede verificar la integridad de una copia de este documento mediante la lectura del código QR adjunto o mediante el acceso a la dirección <https://ws050.juntadeandalucia.es/verificarFirma> indicando el código de VERIFICACIÓN

FIRMADO POR	RAQUEL MARIA ESPIN CRESPO	17/10/2024
VERIFICACIÓN	Pk2jmJDVJQXVSF7B6ESWF6FEMYA9VL	PÁG. 1929/3958





INCIDENCIAS

INCIDENCIA DESCRIPCIÓN

3790	Recinto declarado inactivo Recinto:21-008-007-00016-00010 Cultivo: - Recinto:21-028-008-00009-00015 Cultivo: - Recinto:21-028-008-00017-00001 Cultivo: - Recinto:21-028-008-00020-00001 Cultivo: - Recinto:21-028-008-00020-00042 Cultivo: - Recinto:21-028-008-00020-00045 Cultivo: -
74053	Importe inferior a 100 Euros
74336	Recinto con uso declarado o cultivo declarado NO válido Recinto:21-028-008-00020-00024 Cultivo:358000 MEZCLA DE FORESTALES-SIN VARIEDAD Secano Uso Sigpac:FO Recinto:21-028-008-00020-00029 Cultivo:358000 MEZCLA DE FORESTALES-SIN VARIEDAD Secano Uso Sigpac:FO Recinto:21-028-008-00020-00032 Cultivo:358000 MEZCLA DE FORESTALES-SIN VARIEDAD Secano Uso Sigpac:FO
86122	Recinto superficie forrajera que realiza la actividad de producción de pastoreo y no declara el o los códigos del Registro de Explotaciones Ganaderas de Andalucía, REGA. Recinto:21-028-008-00019-00001 Cultivo:62000 PASTOS PERMANENTES DE 5 O MAS AÑOS-SIN VARIEDAD Secano Recinto:21-028-008-00020-00001 Cultivo:62000 PASTOS PERMANENTES DE 5 O MAS AÑOS-SIN VARIEDAD Secano Recinto:21-028-008-00020-00002 Cultivo:62000 PASTOS PERMANENTES DE 5 O MAS AÑOS-SIN VARIEDAD Secano Recinto:21-028-008-00020-00017 Cultivo:62000 PASTOS PERMANENTES DE 5 O MAS AÑOS-SIN VARIEDAD Secano Recinto:21-028-008-00020-00025 Cultivo:62000 PASTOS PERMANENTES DE 5 O MAS AÑOS-SIN VARIEDAD Secano Recinto:21-028-008-00020-00034 Cultivo:62000 PASTOS PERMANENTES DE 5 O MAS AÑOS-SIN VARIEDAD Secano Recinto:21-028-008-00020-00036 Cultivo:62000 PASTOS PERMANENTES DE 5 O MAS AÑOS-SIN VARIEDAD Secano Recinto:21-028-008-00020-00039 Cultivo:62000 PASTOS PERMANENTES DE 5 O MAS AÑOS-SIN VARIEDAD Secano Recinto:21-028-008-00020-00042 Cultivo:62000 PASTOS PERMANENTES DE 5 O MAS AÑOS-SIN VARIEDAD Secano Recinto:21-028-008-00020-00045 Cultivo:62000 PASTOS PERMANENTES DE 5 O MAS AÑOS-SIN VARIEDAD Secano Recinto:21-028-008-00020-00047 Cultivo:62000 PASTOS PERMANENTES DE 5 O MAS AÑOS-SIN VARIEDAD Secano Recinto:21-028-008-00020-00048 Cultivo:62000 PASTOS PERMANENTES DE 5 O MAS AÑOS-SIN VARIEDAD Secano
86124	Recinto de forrajera para Cálculo de Carga Ganadera que No pertenece a Explotación. Recinto:21-028-008-00019-00001 Cultivo:62000 PASTOS PERMANENTES DE 5 O MAS AÑOS-SIN VARIEDAD Secano Recinto:21-028-008-00020-00001 Cultivo:62000 PASTOS PERMANENTES DE 5 O MAS AÑOS-SIN VARIEDAD Secano Recinto:21-028-008-00020-00002 Cultivo:62000 PASTOS PERMANENTES DE 5 O MAS AÑOS-SIN VARIEDAD Secano Recinto:21-028-008-00020-00017 Cultivo:62000 PASTOS PERMANENTES DE 5 O MAS AÑOS-SIN VARIEDAD Secano Recinto:21-028-008-00020-00025 Cultivo:62000 PASTOS PERMANENTES DE 5 O MAS AÑOS-SIN VARIEDAD Secano Recinto:21-028-008-00020-00034 Cultivo:62000 PASTOS PERMANENTES DE 5 O MAS AÑOS-SIN VARIEDAD Secano Recinto:21-028-008-00020-00036 Cultivo:62000 PASTOS PERMANENTES DE 5 O MAS AÑOS-SIN VARIEDAD Secano Recinto:21-028-008-00020-00039 Cultivo:62000 PASTOS PERMANENTES DE 5 O MAS AÑOS-SIN VARIEDAD Secano Recinto:21-028-008-00020-00042 Cultivo:62000 PASTOS PERMANENTES DE 5 O MAS AÑOS-SIN VARIEDAD Secano Recinto:21-028-008-00020-00045 Cultivo:62000 PASTOS PERMANENTES DE 5 O MAS AÑOS-SIN VARIEDAD Secano Recinto:21-028-008-00020-00047 Cultivo:62000 PASTOS PERMANENTES DE 5 O MAS AÑOS-SIN VARIEDAD Secano Recinto:21-028-008-00020-00048 Cultivo:62000 PASTOS PERMANENTES DE 5 O MAS AÑOS-SIN VARIEDAD Secano

Datos considerados para el Cálculo de la Carga Ganadera del expediente

Superficie determinada para Cálculo Carga Ganadera: 91,77 ha
Carga Ganadera del Expediente: 0,95 ugm/ha (4)

Explotación	Especie	Ugm Calculada para CG
ES210080000052	BOVINA	8,32
ES210080000052	PORCINO	4,12
ES210250000144	BOVINA	17,56
ES210280000003	BOVINA	12,08
ES210280000003	PORCINO	44,68

Recintos Determinados para el Cálculo de Garga Ganadera

REF.	REFERENCIA SIGPAC CULTIVO DESCRIPCIÓN CULTIVO	S/R	SUP. RESUELTA (ha)
------	---	-----	--------------------

(1) Con incidencias que retienen pago o deniegan el expediente.
(2) Se calcula sobre superficie declarada admisible.
(3) Aplicación del artículo 16 bis del RD 147/2023.
(4) Expediente con algunos recintos de pastos permanentes ubicados en espacios protegidos donde la carga ganadera mínima será 0,1 UGM/ha.

Puede verificar la integridad de una copia de este documento mediante la lectura del código QR adjunto o mediante el acceso a la dirección <https://ws050.juntadeandalucia.es/verificarFirma> indicando el código de VERIFICACIÓN

FIRMADO POR	RAQUEL MARIA ESPIN CRESPO	17/10/2024
VERIFICACIÓN	Pk2jmJDVJQXVSF7B6ESWF6FEMYA9VL	PÁG. 1930/3958





Recintos Determinados para el Cálculo de Garga Ganadera

REF.	REFERENCIA SIGPAC	CULTIVO	DESCRIPCIÓN CULTIVO	S/R	SUP. RESUELTA (ha)
-1585636	21-028-008-00009-00015	62000	PASTOS PERMANENTES DE 5 O MAS AÑOS-SIN VARIEDAD	S	0,00
-1585623	21-028-008-00017-00001	62000	PASTOS PERMANENTES DE 5 O MAS AÑOS-SIN VARIEDAD	S	0,00
-1585613	21-008-007-00016-00010	62000	PASTOS PERMANENTES DE 5 O MAS AÑOS-SIN VARIEDAD	S	0,00
-1585606	21-008-007-00040-00006	62000	PASTOS PERMANENTES DE 5 O MAS AÑOS-SIN VARIEDAD	S	0,25
-1585604	21-008-007-00040-00008	62000	PASTOS PERMANENTES DE 5 O MAS AÑOS-SIN VARIEDAD	S	0,03
-1585603	21-008-007-00035-00002	62000	PASTOS PERMANENTES DE 5 O MAS AÑOS-SIN VARIEDAD	S	0,16
-1585596	21-008-007-00021-00006	62000	PASTOS PERMANENTES DE 5 O MAS AÑOS-SIN VARIEDAD	S	0,11
-1585595	21-008-007-00017-00002	62000	PASTOS PERMANENTES DE 5 O MAS AÑOS-SIN VARIEDAD	S	0,12
-1457361	21-008-007-00236-00004	62000	PASTOS PERMANENTES DE 5 O MAS AÑOS-SIN VARIEDAD	S	0,69
-1457360	21-008-007-00236-00002	62000	PASTOS PERMANENTES DE 5 O MAS AÑOS-SIN VARIEDAD	S	1,57
-1457348	21-008-007-00024-00002	62000	PASTOS PERMANENTES DE 5 O MAS AÑOS-SIN VARIEDAD	S	0,18
-1457345	21-008-007-00016-00002	62000	PASTOS PERMANENTES DE 5 O MAS AÑOS-SIN VARIEDAD	S	14,89
1700000005642249	21-008-007-00016-00001	62000	PASTOS PERMANENTES DE 5 O MAS AÑOS-SIN VARIEDAD	S	43,19
1700000005642250	21-008-007-00036-00001	62000	PASTOS PERMANENTES DE 5 O MAS AÑOS-SIN VARIEDAD	S	2,07
1700000005642251	21-008-007-00037-00001	62000	PASTOS PERMANENTES DE 5 O MAS AÑOS-SIN VARIEDAD	S	1,55
1700000005642252	21-008-007-00038-00001	62000	PASTOS PERMANENTES DE 5 O MAS AÑOS-SIN VARIEDAD	S	1,72
1700000005642253	21-008-007-00016-00004	62000	PASTOS PERMANENTES DE 5 O MAS AÑOS-SIN VARIEDAD	S	0,20
1700000005642255	21-008-007-00237-00001	62000	PASTOS PERMANENTES DE 5 O MAS AÑOS-SIN VARIEDAD	S	4,97
1700000005642256	21-025-007-00065-00002	62000	PASTOS PERMANENTES DE 5 O MAS AÑOS-SIN VARIEDAD	S	4,21
1700000005642257	21-025-007-00065-00003	62000	PASTOS PERMANENTES DE 5 O MAS AÑOS-SIN VARIEDAD	S	0,61
1700000005642258	21-025-007-00065-00004	62000	PASTOS PERMANENTES DE 5 O MAS AÑOS-SIN VARIEDAD	S	1,16
1700000005642259	21-025-008-00077-00001	62000	PASTOS PERMANENTES DE 5 O MAS AÑOS-SIN VARIEDAD	S	0,61
1700000005642260	21-025-008-00084-00003	62000	PASTOS PERMANENTES DE 5 O MAS AÑOS-SIN VARIEDAD	S	0,88
1700000005642261	21-025-008-00084-00004	62000	PASTOS PERMANENTES DE 5 O MAS AÑOS-SIN VARIEDAD	S	0,87
1700000005642262	21-025-008-00084-00005	62000	PASTOS PERMANENTES DE 5 O MAS AÑOS-SIN VARIEDAD	S	3,23
1700000005642263	21-025-008-00205-00002	62000	PASTOS PERMANENTES DE 5 O MAS AÑOS-SIN VARIEDAD	S	1,05
1700000005642264	21-028-008-00016-00001	62000	PASTOS PERMANENTES DE 5 O MAS AÑOS-SIN VARIEDAD	S	0,81
1700000005642267	21-028-008-00018-00001	62000	PASTOS PERMANENTES DE 5 O MAS AÑOS-SIN VARIEDAD	S	5,59
1700000005642272	21-025-008-00084-00006	62000	PASTOS PERMANENTES DE 5 O MAS AÑOS-SIN VARIEDAD	R	1,05

Incidencias de carga ganadera

INCIDENCIA DESCRIPCIÓN

3790	Recinto declarado inactivo Recinto:21-028-008-00020-00042 Cultivo: - Recinto:21-028-008-00020-00045 Cultivo: - Recinto:21-028-008-00009-00015 Cultivo: - Recinto:21-028-008-00017-00001 Cultivo: - Recinto:21-008-007-00016-00010 Cultivo: -
86122	Recinto superficie forrajera que realiza la actividad de producción de pastoreo y no declara el o los códigos del Registro de Explotaciones Ganaderas de Andalucía, REGA. Recinto:21-028-008-00020-00042 Cultivo:62000 PASTOS PERMANENTES DE 5 O MAS AÑOS-SIN VARIEDAD Secano

(1) Con incidencias que retienen pago o deniegan el expediente.

(2) Se calcula sobre superficie declarada admisible.

(3) Aplicación del artículo 16 bis del RD 147/2023.

(4) Expediente con algunos recintos de pastos permanentes ubicados en espacios protegidos donde la carga ganadera mínima será 0,1 UGM/ha.

Puede verificar la integridad de una copia de este documento mediante la lectura del código QR adjunto o mediante el acceso a la dirección <https://ws050.juntadeandalucia.es/verificarFirma> indicando el código de VERIFICACIÓN

FIRMADO POR	RAQUEL MARIA ESPIN CRESPO	17/10/2024
VERIFICACIÓN	Pk2jmJDVJQXVSF7B6ESWF6FEMYA9VL	PÁG. 1931/3958





	Recinto:21-028-008-00020-00045	Cultivo:62000	PASTOS PERMANENTES DE 5 O MAS AÑOS-SIN VARIEDAD	Secano
	Recinto:21-028-008-00020-00001	Cultivo:62000	PASTOS PERMANENTES DE 5 O MAS AÑOS-SIN VARIEDAD	Secano
	Recinto:21-028-008-00020-00048	Cultivo:62000	PASTOS PERMANENTES DE 5 O MAS AÑOS-SIN VARIEDAD	Secano
	Recinto:21-028-008-00020-00047	Cultivo:62000	PASTOS PERMANENTES DE 5 O MAS AÑOS-SIN VARIEDAD	Secano
	Recinto:21-028-008-00019-00001	Cultivo:62000	PASTOS PERMANENTES DE 5 O MAS AÑOS-SIN VARIEDAD	Secano
	Recinto:21-028-008-00020-00036	Cultivo:62000	PASTOS PERMANENTES DE 5 O MAS AÑOS-SIN VARIEDAD	Secano
	Recinto:21-028-008-00020-00017	Cultivo:62000	PASTOS PERMANENTES DE 5 O MAS AÑOS-SIN VARIEDAD	Secano
	Recinto:21-028-008-00020-00002	Cultivo:62000	PASTOS PERMANENTES DE 5 O MAS AÑOS-SIN VARIEDAD	Secano
	Recinto:21-028-008-00020-00034	Cultivo:62000	PASTOS PERMANENTES DE 5 O MAS AÑOS-SIN VARIEDAD	Secano
	Recinto:21-028-008-00020-00025	Cultivo:62000	PASTOS PERMANENTES DE 5 O MAS AÑOS-SIN VARIEDAD	Secano
	Recinto:21-028-008-00020-00039	Cultivo:62000	PASTOS PERMANENTES DE 5 O MAS AÑOS-SIN VARIEDAD	Secano
86124	Recinto de forrajera para Cálculo de Carga Ganadera que No pertenece a Explotación.			
	Recinto:21-028-008-00020-00042	Cultivo:62000	PASTOS PERMANENTES DE 5 O MAS AÑOS-SIN VARIEDAD	Secano
	Recinto:21-028-008-00020-00045	Cultivo:62000	PASTOS PERMANENTES DE 5 O MAS AÑOS-SIN VARIEDAD	Secano
	Recinto:21-028-008-00020-00001	Cultivo:62000	PASTOS PERMANENTES DE 5 O MAS AÑOS-SIN VARIEDAD	Secano
	Recinto:21-028-008-00020-00048	Cultivo:62000	PASTOS PERMANENTES DE 5 O MAS AÑOS-SIN VARIEDAD	Secano
	Recinto:21-028-008-00020-00047	Cultivo:62000	PASTOS PERMANENTES DE 5 O MAS AÑOS-SIN VARIEDAD	Secano
	Recinto:21-028-008-00019-00001	Cultivo:62000	PASTOS PERMANENTES DE 5 O MAS AÑOS-SIN VARIEDAD	Secano
	Recinto:21-028-008-00020-00036	Cultivo:62000	PASTOS PERMANENTES DE 5 O MAS AÑOS-SIN VARIEDAD	Secano
	Recinto:21-028-008-00020-00017	Cultivo:62000	PASTOS PERMANENTES DE 5 O MAS AÑOS-SIN VARIEDAD	Secano
	Recinto:21-028-008-00020-00002	Cultivo:62000	PASTOS PERMANENTES DE 5 O MAS AÑOS-SIN VARIEDAD	Secano
	Recinto:21-028-008-00020-00034	Cultivo:62000	PASTOS PERMANENTES DE 5 O MAS AÑOS-SIN VARIEDAD	Secano
	Recinto:21-028-008-00020-00025	Cultivo:62000	PASTOS PERMANENTES DE 5 O MAS AÑOS-SIN VARIEDAD	Secano
	Recinto:21-028-008-00020-00039	Cultivo:62000	PASTOS PERMANENTES DE 5 O MAS AÑOS-SIN VARIEDAD	Secano
86128	Recinto de Forrajeras que no ha contabilizado para Carga Ganadera por no tener una explotación válida para el cálculo de la Carga Ganadera			
	Recinto:21-028-008-00020-00042	Cultivo:62	PASTOS PERMANENTES DE 5 O MAS AÑOS-	
	Recinto:21-028-008-00020-00045	Cultivo:62	PASTOS PERMANENTES DE 5 O MAS AÑOS-	
	Recinto:21-028-008-00020-00001	Cultivo:62	PASTOS PERMANENTES DE 5 O MAS AÑOS-	
	Recinto:21-028-008-00020-00048	Cultivo:62	PASTOS PERMANENTES DE 5 O MAS AÑOS-	
	Recinto:21-028-008-00020-00047	Cultivo:62	PASTOS PERMANENTES DE 5 O MAS AÑOS-	
	Recinto:21-028-008-00019-00001	Cultivo:62	PASTOS PERMANENTES DE 5 O MAS AÑOS-	
	Recinto:21-028-008-00020-00036	Cultivo:62	PASTOS PERMANENTES DE 5 O MAS AÑOS-	
	Recinto:21-028-008-00020-00017	Cultivo:62	PASTOS PERMANENTES DE 5 O MAS AÑOS-	
	Recinto:21-028-008-00020-00002	Cultivo:62	PASTOS PERMANENTES DE 5 O MAS AÑOS-	
	Recinto:21-028-008-00020-00034	Cultivo:62	PASTOS PERMANENTES DE 5 O MAS AÑOS-	
	Recinto:21-028-008-00020-00025	Cultivo:62	PASTOS PERMANENTES DE 5 O MAS AÑOS-	
	Recinto:21-028-008-00020-00039	Cultivo:62	PASTOS PERMANENTES DE 5 O MAS AÑOS-	

(1) Con incidencias que retienen pago o deniegan el expediente.

(2) Se calcula sobre superficie declarada admisible.

(3) Aplicación del artículo 16 bis del RD 147/2023.

(4) Expediente con algunos recintos de pastos permanentes ubicados en espacios protegidos donde la carga ganadera mínima será 0,1 UGM/ha.

Puede verificar la integridad de una copia de este documento mediante la lectura del código QR adjunto o mediante el acceso a la dirección <https://ws050.juntadeandalucia.es/verificarFirma> indicando el código de VERIFICACIÓN

FIRMADO POR	RAQUEL MARIA ESPIN CRESPO	17/10/2024	
VERIFICACIÓN	Pk2jmJDVJQXVSF7B6ESWF6FEMYA9VL	PÁG. 1932/3958	



APELLIDOS Y NOMBRE / RAZÓN SOCIAL

GAMA SANTIAGO MANUELA

NIF
****7725*

EXPEDIENTE

1272897

RESOLUCIÓN

DENEGACIÓN DE LA AYUDA

DATOS DE MANTENIMIENTO UNIDADES

GRUPO DE PAGO

ZONAS DE LIMITACIONES NATURALES

Sup. Dec. Admisible	Sup. Resuelta	Sobredecl.	% Sobredecl.
0,00	0,00	0,00	0,00

RESUMEN DE PAGOS

	IMPORTE (Euros)			
	RESUELTO	FEADER	MAPA	CAPADR
A pagar	0,00	0,00	0,00	0,00

APLICACIÓN DE REDUCCIONES Y PENALIZACIONES (%)

Criterios de subvencionabilidad (1)	Presentación tardía	Omisión declaración	Condicionalidad
100,00	0,00	0,00	0,00

IMPORTE (Euros)

Calculado(2)	Reducción	Penalización	Reducción Penalización (3)	Penalización adicional	Resuelto	FEADER	MAPA	CAPADR
0,00 €	0,00 €	0,00 €	0,00 €	0,00 €	0,00 €	0,00 €	0,00 €	0,00 €
Importe Unitario:	54,00 €	Nuevo Importe Unitario:	0,00 €					

RECINTOS PROPUESTOS

REF.	REFERENCIA SIGPAC	CULTIVO	S/R	USO SIGPAC	Sup. Dec. admisible	Sup. Campo	Sup. Determ.	Sup. Resuelta
-1380003	21-900-011-00039-0001	MEZCLA AVENA-CEBADA	R		11,08		11,08	11,08
-998451	21-900-011-00039-0005	MEZCLA AVENA-CEBADA	R		4,31		4,31	4,31
1700000006840548	21-900-010-00038-0005	MEZCLA AVENA-CEBADA	R		3,03		3,03	3,03

(1) Con incidencias que retienen pago o deniegan el expediente.

(2) Se calcula sobre superficie declarada admisible.

(3) Aplicación del artículo 16 bis del RD 147/2023.

(4) Expediente con algunos recintos de pastos permanentes ubicados en espacios protegidos donde la carga ganadera mínima será 0,1 UGM/ha.

Puede verificar la integridad de una copia de este documento mediante la lectura del código QR adjunto o mediante el acceso a la dirección <https://ws050.juntadeandalucia.es/verificarFirma> indicando el código de VERIFICACIÓN

FIRMADO POR

RAQUEL MARIA ESPIN CRESPO

17/10/2024

VERIFICACIÓN

Pk2jmJDVJQXVSF7B6ESWF6FEMYA9VL

PÁG. 1933/3958





INCIDENCIAS

INCIDENCIA DESCRIPCIÓN

74018	Productor que no es agricultor a título principal, según los datos del ejercicio fiscal n-1 y seguridad socia.
74053	Importe inferior a 100 Euros
86119	Carga ganadera NO cumple con el valor mínimo de 0,2 UGM/ha. Recinto:21-035-009-00013-00003 Cultivo:62000 PASTOS PERMANENTES DE 5 O MAS AÑOS-SIN VARIEDAD Secano Carga Ganadera:0
86120	Para explotaciones de pastos permanentes ubicadas en espacios protegidos la carga ganadera mínima será 0,1 UGM/ha. Recinto:21-028-006-00023-00002 Cultivo:62000 PASTOS PERMANENTES DE 5 O MAS AÑOS-SIN VARIEDAD Secano Carga Ganadera:0 Recinto:21-028-006-00023-00026 Cultivo:62000 PASTOS PERMANENTES DE 5 O MAS AÑOS-SIN VARIEDAD Secano Carga Ganadera:0 Recinto:21-028-006-00024-00013 Cultivo:62000 PASTOS PERMANENTES DE 5 O MAS AÑOS-SIN VARIEDAD Secano Carga Ganadera:0 Recinto:21-028-006-00024-00014 Cultivo:62000 PASTOS PERMANENTES DE 5 O MAS AÑOS-SIN VARIEDAD Secano Carga Ganadera:0 Recinto:21-028-006-00024-00022 Cultivo:62000 PASTOS PERMANENTES DE 5 O MAS AÑOS-SIN VARIEDAD Secano Carga Ganadera:0 Recinto:21-028-006-00025-00001 Cultivo:62000 PASTOS PERMANENTES DE 5 O MAS AÑOS-SIN VARIEDAD Secano Carga Ganadera:0 Recinto:21-028-006-00025-00003 Cultivo:62000 PASTOS PERMANENTES DE 5 O MAS AÑOS-SIN VARIEDAD Secano Carga Ganadera:0 Recinto:21-028-006-00026-00002 Cultivo:62000 PASTOS PERMANENTES DE 5 O MAS AÑOS-SIN VARIEDAD Secano Carga Ganadera:0 Recinto:21-028-006-00027-00001 Cultivo:62000 PASTOS PERMANENTES DE 5 O MAS AÑOS-SIN VARIEDAD Secano Carga Ganadera:0 Recinto:21-028-006-00028-00001 Cultivo:62000 PASTOS PERMANENTES DE 5 O MAS AÑOS-SIN VARIEDAD Secano Carga Ganadera:0 Recinto:21-028-006-00032-00001 Cultivo:62000 PASTOS PERMANENTES DE 5 O MAS AÑOS-SIN VARIEDAD Secano Carga Ganadera:0 Recinto:21-035-010-00102-00003 Cultivo:62000 PASTOS PERMANENTES DE 5 O MAS AÑOS-SIN VARIEDAD Secano Carga Ganadera:0 Recinto:21-035-010-00102-00004 Cultivo:62000 PASTOS PERMANENTES DE 5 O MAS AÑOS-SIN VARIEDAD Secano Carga Ganadera:0 Recinto:21-035-010-00102-00007 Cultivo:62000 PASTOS PERMANENTES DE 5 O MAS AÑOS-SIN VARIEDAD Secano Carga Ganadera:0 Recinto:21-035-010-00102-00009 Cultivo:62000 PASTOS PERMANENTES DE 5 O MAS AÑOS-SIN VARIEDAD Secano Carga Ganadera:0
86121	Recinto superficie forrajera que no realiza la actividad de producción de pastoreo. Recinto:21-028-006-00023-00002 Cultivo:62000 PASTOS PERMANENTES DE 5 O MAS AÑOS-SIN VARIEDAD Secano Actividad Agraria del recinto:2 Recinto:21-028-006-00023-00026 Cultivo:62000 PASTOS PERMANENTES DE 5 O MAS AÑOS-SIN VARIEDAD Secano Actividad Agraria del recinto:2 Recinto:21-028-006-00024-00013 Cultivo:62000 PASTOS PERMANENTES DE 5 O MAS AÑOS-SIN VARIEDAD Secano Actividad Agraria del recinto:2 Recinto:21-028-006-00024-00014 Cultivo:62000 PASTOS PERMANENTES DE 5 O MAS AÑOS-SIN VARIEDAD Secano Actividad Agraria del recinto:2 Recinto:21-028-006-00024-00022 Cultivo:62000 PASTOS PERMANENTES DE 5 O MAS AÑOS-SIN VARIEDAD Secano Actividad Agraria del recinto:2 Recinto:21-028-006-00025-00001 Cultivo:62000 PASTOS PERMANENTES DE 5 O MAS AÑOS-SIN VARIEDAD Secano Actividad Agraria del recinto:2 Recinto:21-028-006-00025-00003 Cultivo:62000 PASTOS PERMANENTES DE 5 O MAS AÑOS-SIN VARIEDAD Secano Actividad Agraria del recinto:2 Recinto:21-028-006-00026-00002 Cultivo:62000 PASTOS PERMANENTES DE 5 O MAS AÑOS-SIN VARIEDAD Secano Actividad Agraria del recinto:2 Recinto:21-028-006-00027-00001 Cultivo:62000 PASTOS PERMANENTES DE 5 O MAS AÑOS-SIN VARIEDAD Secano Actividad Agraria del recinto:2 Recinto:21-028-006-00028-00001 Cultivo:62000 PASTOS PERMANENTES DE 5 O MAS AÑOS-SIN VARIEDAD Secano Actividad Agraria del recinto:2 Recinto:21-028-006-00032-00001 Cultivo:62000 PASTOS PERMANENTES DE 5 O MAS AÑOS-SIN VARIEDAD Secano Actividad Agraria del recinto:2 Recinto:21-035-009-00013-00003 Cultivo:62000 PASTOS PERMANENTES DE 5 O MAS AÑOS-SIN VARIEDAD Secano Actividad Agraria del recinto:2 Recinto:21-035-010-00102-00003 Cultivo:62000 PASTOS PERMANENTES DE 5 O MAS AÑOS-SIN VARIEDAD Secano Actividad Agraria del recinto:2 Recinto:21-035-010-00102-00004 Cultivo:62000 PASTOS PERMANENTES DE 5 O MAS AÑOS-SIN VARIEDAD Secano Actividad Agraria del recinto:2

(1) Con incidencias que retienen pago o deniegan el expediente.

(2) Se calcula sobre superficie declarada admisible.

(3) Aplicación del artículo 16 bis del RD 147/2023.

(4) Expediente con algunos recintos de pastos permanentes ubicados en espacios protegidos donde la carga ganadera mínima será 0,1 UGM/ha.

Puede verificar la integridad de una copia de este documento mediante la lectura del código QR adjunto o mediante el acceso a la dirección <https://ws050.juntadeandalucia.es/verificarFirma> indicando el código de VERIFICACIÓN

FIRMADO POR	RAQUEL MARIA ESPIN CRESPO	17/10/2024
VERIFICACIÓN	Pk2jmJDVJQXVSF7B6ESWF6FEMYA9VL	PÁG. 1934/3958





INCIDENCIAS

INCIDENCIA DESCRIPCIÓN

	Agraria del recinto:2	
	Recinto:21-035-010-00102-00007	Cultivo:62000 PASTOS PERMANENTES DE 5 O MAS AÑOS-SIN VARIEDAD Secano Actividad Agraria del recinto:2
	Recinto:21-035-010-00102-00009	Cultivo:62000 PASTOS PERMANENTES DE 5 O MAS AÑOS-SIN VARIEDAD Secano Actividad Agraria del recinto:2
86122	Recinto superficie forrajera que realiza la actividad de producción de pastoreo y no declara el o los códigos del Registro de Explotaciones Ganaderas de Andalucía, REGA.	
	Recinto:21-028-006-00023-00002	Cultivo:62000 PASTOS PERMANENTES DE 5 O MAS AÑOS-SIN VARIEDAD Secano
	Recinto:21-028-006-00023-00026	Cultivo:62000 PASTOS PERMANENTES DE 5 O MAS AÑOS-SIN VARIEDAD Secano
	Recinto:21-028-006-00024-00013	Cultivo:62000 PASTOS PERMANENTES DE 5 O MAS AÑOS-SIN VARIEDAD Secano
	Recinto:21-028-006-00024-00014	Cultivo:62000 PASTOS PERMANENTES DE 5 O MAS AÑOS-SIN VARIEDAD Secano
	Recinto:21-028-006-00024-00022	Cultivo:62000 PASTOS PERMANENTES DE 5 O MAS AÑOS-SIN VARIEDAD Secano
	Recinto:21-028-006-00025-00001	Cultivo:62000 PASTOS PERMANENTES DE 5 O MAS AÑOS-SIN VARIEDAD Secano
	Recinto:21-028-006-00025-00003	Cultivo:62000 PASTOS PERMANENTES DE 5 O MAS AÑOS-SIN VARIEDAD Secano
	Recinto:21-028-006-00026-00002	Cultivo:62000 PASTOS PERMANENTES DE 5 O MAS AÑOS-SIN VARIEDAD Secano
	Recinto:21-028-006-00027-00001	Cultivo:62000 PASTOS PERMANENTES DE 5 O MAS AÑOS-SIN VARIEDAD Secano
	Recinto:21-028-006-00028-00001	Cultivo:62000 PASTOS PERMANENTES DE 5 O MAS AÑOS-SIN VARIEDAD Secano
	Recinto:21-028-006-00032-00001	Cultivo:62000 PASTOS PERMANENTES DE 5 O MAS AÑOS-SIN VARIEDAD Secano
	Recinto:21-035-009-00013-00003	Cultivo:62000 PASTOS PERMANENTES DE 5 O MAS AÑOS-SIN VARIEDAD Secano
	Recinto:21-035-010-00102-00003	Cultivo:62000 PASTOS PERMANENTES DE 5 O MAS AÑOS-SIN VARIEDAD Secano
	Recinto:21-035-010-00102-00004	Cultivo:62000 PASTOS PERMANENTES DE 5 O MAS AÑOS-SIN VARIEDAD Secano
	Recinto:21-035-010-00102-00007	Cultivo:62000 PASTOS PERMANENTES DE 5 O MAS AÑOS-SIN VARIEDAD Secano
	Recinto:21-035-010-00102-00009	Cultivo:62000 PASTOS PERMANENTES DE 5 O MAS AÑOS-SIN VARIEDAD Secano
86124	Recinto de forrajera para Cálculo de Carga Ganadera que No pertenece a Explotación.	
	Recinto:21-028-006-00023-00002	Cultivo:62000 PASTOS PERMANENTES DE 5 O MAS AÑOS-SIN VARIEDAD Secano
	Recinto:21-028-006-00023-00026	Cultivo:62000 PASTOS PERMANENTES DE 5 O MAS AÑOS-SIN VARIEDAD Secano
	Recinto:21-028-006-00024-00013	Cultivo:62000 PASTOS PERMANENTES DE 5 O MAS AÑOS-SIN VARIEDAD Secano
	Recinto:21-028-006-00024-00014	Cultivo:62000 PASTOS PERMANENTES DE 5 O MAS AÑOS-SIN VARIEDAD Secano
	Recinto:21-028-006-00024-00022	Cultivo:62000 PASTOS PERMANENTES DE 5 O MAS AÑOS-SIN VARIEDAD Secano
	Recinto:21-028-006-00025-00001	Cultivo:62000 PASTOS PERMANENTES DE 5 O MAS AÑOS-SIN VARIEDAD Secano
	Recinto:21-028-006-00025-00003	Cultivo:62000 PASTOS PERMANENTES DE 5 O MAS AÑOS-SIN VARIEDAD Secano
	Recinto:21-028-006-00026-00002	Cultivo:62000 PASTOS PERMANENTES DE 5 O MAS AÑOS-SIN VARIEDAD Secano
	Recinto:21-028-006-00027-00001	Cultivo:62000 PASTOS PERMANENTES DE 5 O MAS AÑOS-SIN VARIEDAD Secano
	Recinto:21-028-006-00028-00001	Cultivo:62000 PASTOS PERMANENTES DE 5 O MAS AÑOS-SIN VARIEDAD Secano
	Recinto:21-028-006-00032-00001	Cultivo:62000 PASTOS PERMANENTES DE 5 O MAS AÑOS-SIN VARIEDAD Secano
	Recinto:21-035-009-00013-00003	Cultivo:62000 PASTOS PERMANENTES DE 5 O MAS AÑOS-SIN VARIEDAD Secano
	Recinto:21-035-010-00102-00003	Cultivo:62000 PASTOS PERMANENTES DE 5 O MAS AÑOS-SIN VARIEDAD Secano
	Recinto:21-035-010-00102-00004	Cultivo:62000 PASTOS PERMANENTES DE 5 O MAS AÑOS-SIN VARIEDAD Secano
	Recinto:21-035-010-00102-00007	Cultivo:62000 PASTOS PERMANENTES DE 5 O MAS AÑOS-SIN VARIEDAD Secano
	Recinto:21-035-010-00102-00009	Cultivo:62000 PASTOS PERMANENTES DE 5 O MAS AÑOS-SIN VARIEDAD Secano

Datos considerados para el Cálculo de la Carga Ganadera del expediente

Superficie determinada para Cálculo Carga Ganadera: 0,00 ha
 Carga Ganadera del Expediente: 0,00 ugm/ha

Incidenias de carga ganadera

INCIDENCIA DESCRIPCIÓN

86122	Recinto superficie forrajera que realiza la actividad de producción de pastoreo y no declara el o los códigos del Registro de Explotaciones Ganaderas de Andalucía, REGA.	
	Recinto:21-035-010-00102-00009	Cultivo:62000 PASTOS PERMANENTES DE 5 O MAS AÑOS-SIN VARIEDAD Secano
	Recinto:21-028-006-00028-00001	Cultivo:62000 PASTOS PERMANENTES DE 5 O MAS AÑOS-SIN VARIEDAD Secano
	Recinto:21-028-006-00024-00013	Cultivo:62000 PASTOS PERMANENTES DE 5 O MAS AÑOS-SIN VARIEDAD Secano
	Recinto:21-035-009-00013-00003	Cultivo:62000 PASTOS PERMANENTES DE 5 O MAS AÑOS-SIN VARIEDAD Secano
	Recinto:21-035-010-00102-00003	Cultivo:62000 PASTOS PERMANENTES DE 5 O MAS AÑOS-SIN VARIEDAD Secano
	Recinto:21-028-006-00032-00001	Cultivo:62000 PASTOS PERMANENTES DE 5 O MAS AÑOS-SIN VARIEDAD Secano

(1) Con incidencias que retienen pago o deniegan el expediente.
 (2) Se calcula sobre superficie declarada admisible.
 (3) Aplicación del artículo 16 bis del RD 147/2023.
 (4) Expediente con algunos recintos de pastos permanentes ubicados en espacios protegidos donde la carga ganadera mínima será 0,1 UGM/ha.

Puede verificar la integridad de una copia de este documento mediante la lectura del código QR adjunto o mediante el acceso a la dirección https://ws050.juntadeandalucia.es/verificarFirma indicando el código de VERIFICACIÓN			
FIRMADO POR	RAQUEL MARIA ESPIN CRESPO	17/10/2024	
VERIFICACIÓN	Pk2jmJDVJQXVSF7B6ESWF6FEMYA9VL	PÁG. 1935/3958	



	Recinto:21-035-010-00102-00004	Cultivo:62000	PASTOS PERMANENTES DE 5 O MAS AÑOS-SIN VARIEDAD	Secano
	Recinto:21-035-010-00102-00007	Cultivo:62000	PASTOS PERMANENTES DE 5 O MAS AÑOS-SIN VARIEDAD	Secano
	Recinto:21-028-006-00026-00002	Cultivo:62000	PASTOS PERMANENTES DE 5 O MAS AÑOS-SIN VARIEDAD	Secano
	Recinto:21-028-006-00027-00001	Cultivo:62000	PASTOS PERMANENTES DE 5 O MAS AÑOS-SIN VARIEDAD	Secano
	Recinto:21-028-006-00025-00001	Cultivo:62000	PASTOS PERMANENTES DE 5 O MAS AÑOS-SIN VARIEDAD	Secano
	Recinto:21-028-006-00025-00003	Cultivo:62000	PASTOS PERMANENTES DE 5 O MAS AÑOS-SIN VARIEDAD	Secano
	Recinto:21-028-006-00024-00014	Cultivo:62000	PASTOS PERMANENTES DE 5 O MAS AÑOS-SIN VARIEDAD	Secano
	Recinto:21-028-006-00024-00022	Cultivo:62000	PASTOS PERMANENTES DE 5 O MAS AÑOS-SIN VARIEDAD	Secano
	Recinto:21-028-006-00023-00002	Cultivo:62000	PASTOS PERMANENTES DE 5 O MAS AÑOS-SIN VARIEDAD	Secano
	Recinto:21-028-006-00023-00026	Cultivo:62000	PASTOS PERMANENTES DE 5 O MAS AÑOS-SIN VARIEDAD	Secano
86124	Recinto de forrajera para Cálculo de Carga Ganadera que No pertenece a Explotación.			
	Recinto:21-035-010-00102-00009	Cultivo:62000	PASTOS PERMANENTES DE 5 O MAS AÑOS-SIN VARIEDAD	Secano
	Recinto:21-028-006-00028-00001	Cultivo:62000	PASTOS PERMANENTES DE 5 O MAS AÑOS-SIN VARIEDAD	Secano
	Recinto:21-028-006-00024-00013	Cultivo:62000	PASTOS PERMANENTES DE 5 O MAS AÑOS-SIN VARIEDAD	Secano
	Recinto:21-035-009-00013-00003	Cultivo:62000	PASTOS PERMANENTES DE 5 O MAS AÑOS-SIN VARIEDAD	Secano
	Recinto:21-035-010-00102-00003	Cultivo:62000	PASTOS PERMANENTES DE 5 O MAS AÑOS-SIN VARIEDAD	Secano
	Recinto:21-028-006-00032-00001	Cultivo:62000	PASTOS PERMANENTES DE 5 O MAS AÑOS-SIN VARIEDAD	Secano
	Recinto:21-035-010-00102-00004	Cultivo:62000	PASTOS PERMANENTES DE 5 O MAS AÑOS-SIN VARIEDAD	Secano
	Recinto:21-035-010-00102-00007	Cultivo:62000	PASTOS PERMANENTES DE 5 O MAS AÑOS-SIN VARIEDAD	Secano
	Recinto:21-028-006-00026-00002	Cultivo:62000	PASTOS PERMANENTES DE 5 O MAS AÑOS-SIN VARIEDAD	Secano
	Recinto:21-028-006-00027-00001	Cultivo:62000	PASTOS PERMANENTES DE 5 O MAS AÑOS-SIN VARIEDAD	Secano
	Recinto:21-028-006-00025-00001	Cultivo:62000	PASTOS PERMANENTES DE 5 O MAS AÑOS-SIN VARIEDAD	Secano
	Recinto:21-028-006-00025-00003	Cultivo:62000	PASTOS PERMANENTES DE 5 O MAS AÑOS-SIN VARIEDAD	Secano
	Recinto:21-028-006-00024-00014	Cultivo:62000	PASTOS PERMANENTES DE 5 O MAS AÑOS-SIN VARIEDAD	Secano
	Recinto:21-028-006-00024-00022	Cultivo:62000	PASTOS PERMANENTES DE 5 O MAS AÑOS-SIN VARIEDAD	Secano
	Recinto:21-028-006-00023-00002	Cultivo:62000	PASTOS PERMANENTES DE 5 O MAS AÑOS-SIN VARIEDAD	Secano
	Recinto:21-028-006-00023-00026	Cultivo:62000	PASTOS PERMANENTES DE 5 O MAS AÑOS-SIN VARIEDAD	Secano
86128	Recinto de Forrajeras que no ha contabilizado para Carga Ganadera por no tener una explotación válida para el cálculo de la Carga Ganadera			
	Recinto:21-035-010-00102-00009	Cultivo:62	PASTOS PERMANENTES DE 5 O MAS AÑOS-	
	Recinto:21-028-006-00028-00001	Cultivo:62	PASTOS PERMANENTES DE 5 O MAS AÑOS-	
	Recinto:21-028-006-00024-00013	Cultivo:62	PASTOS PERMANENTES DE 5 O MAS AÑOS-	
	Recinto:21-035-009-00013-00003	Cultivo:62	PASTOS PERMANENTES DE 5 O MAS AÑOS-	
	Recinto:21-035-010-00102-00003	Cultivo:62	PASTOS PERMANENTES DE 5 O MAS AÑOS-	
	Recinto:21-028-006-00032-00001	Cultivo:62	PASTOS PERMANENTES DE 5 O MAS AÑOS-	
	Recinto:21-053-026-00059-00001	Cultivo:62	PASTOS PERMANENTES DE 5 O MAS AÑOS-	
	Recinto:21-035-010-00102-00004	Cultivo:62	PASTOS PERMANENTES DE 5 O MAS AÑOS-	
	Recinto:21-035-010-00102-00007	Cultivo:62	PASTOS PERMANENTES DE 5 O MAS AÑOS-	
	Recinto:21-028-006-00026-00002	Cultivo:62	PASTOS PERMANENTES DE 5 O MAS AÑOS-	
	Recinto:21-028-006-00027-00001	Cultivo:62	PASTOS PERMANENTES DE 5 O MAS AÑOS-	
	Recinto:21-028-006-00025-00001	Cultivo:62	PASTOS PERMANENTES DE 5 O MAS AÑOS-	
	Recinto:21-028-006-00025-00003	Cultivo:62	PASTOS PERMANENTES DE 5 O MAS AÑOS-	
	Recinto:21-028-006-00024-00014	Cultivo:62	PASTOS PERMANENTES DE 5 O MAS AÑOS-	
	Recinto:21-028-006-00024-00022	Cultivo:62	PASTOS PERMANENTES DE 5 O MAS AÑOS-	
	Recinto:21-028-006-00023-00002	Cultivo:62	PASTOS PERMANENTES DE 5 O MAS AÑOS-	
	Recinto:21-028-006-00023-00026	Cultivo:62	PASTOS PERMANENTES DE 5 O MAS AÑOS-	
86132	Recinto superficie forrajera que no realiza la actividad de producción de pastoreo.			
	Recinto:21-035-010-00102-00009	Cultivo:62000	PASTOS PERMANENTES DE 5 O MAS AÑOS-SIN VARIEDAD	Secano
	Recinto:21-028-006-00028-00001	Cultivo:62000	PASTOS PERMANENTES DE 5 O MAS AÑOS-SIN VARIEDAD	Secano
	Recinto:21-028-006-00024-00013	Cultivo:62000	PASTOS PERMANENTES DE 5 O MAS AÑOS-SIN VARIEDAD	Secano
	Recinto:21-035-009-00013-00003	Cultivo:62000	PASTOS PERMANENTES DE 5 O MAS AÑOS-SIN VARIEDAD	Secano
	Recinto:21-035-010-00102-00003	Cultivo:62000	PASTOS PERMANENTES DE 5 O MAS AÑOS-SIN VARIEDAD	Secano
	Recinto:21-028-006-00032-00001	Cultivo:62000	PASTOS PERMANENTES DE 5 O MAS AÑOS-SIN VARIEDAD	Secano
	Recinto:21-035-010-00102-00004	Cultivo:62000	PASTOS PERMANENTES DE 5 O MAS AÑOS-SIN VARIEDAD	Secano
	Recinto:21-035-010-00102-00007	Cultivo:62000	PASTOS PERMANENTES DE 5 O MAS AÑOS-SIN VARIEDAD	Secano
	Recinto:21-028-006-00026-00002	Cultivo:62000	PASTOS PERMANENTES DE 5 O MAS AÑOS-SIN VARIEDAD	Secano
	Recinto:21-028-006-00027-00001	Cultivo:62000	PASTOS PERMANENTES DE 5 O MAS AÑOS-SIN VARIEDAD	Secano
	Recinto:21-028-006-00025-00001	Cultivo:62000	PASTOS PERMANENTES DE 5 O MAS AÑOS-SIN VARIEDAD	Secano
	Recinto:21-028-006-00025-00003	Cultivo:62000	PASTOS PERMANENTES DE 5 O MAS AÑOS-SIN VARIEDAD	Secano
	Recinto:21-028-006-00024-00014	Cultivo:62000	PASTOS PERMANENTES DE 5 O MAS AÑOS-SIN VARIEDAD	Secano
	Recinto:21-028-006-00024-00022	Cultivo:62000	PASTOS PERMANENTES DE 5 O MAS AÑOS-SIN VARIEDAD	Secano

(1) Con incidencias que retienen pago o deniegan el expediente.

(2) Se calcula sobre superficie declarada admisible.

(3) Aplicación del artículo 16 bis del RD 147/2023.

(4) Expediente con algunos recintos de pastos permanentes ubicados en espacios protegidos donde la carga ganadera mínima será 0,1 UGM/ha.

Puede verificar la integridad de una copia de este documento mediante la lectura del código QR adjunto o mediante el acceso a la dirección <https://ws050.juntadeandalucia.es/verificarFirma> indicando el código de VERIFICACIÓN

FIRMADO POR	RAQUEL MARIA ESPIN CRESPO	17/10/2024
VERIFICACIÓN	Pk2jmJDVJQXVSF7B6ESWF6FEMYA9VL	PÁG. 1936/3958





86133 Recinto:21-028-006-00023-00002 Cultivo:62000 PASTOS PERMANENTES DE 5 O MAS AÑOS-SIN VARIEDAD Secano
Recinto:21-028-006-00023-00026 Cultivo:62000 PASTOS PERMANENTES DE 5 O MAS AÑOS-SIN VARIEDAD Secano
Recinto de forrajera No solicitado para Cálculo de Carga Ganadera que No pertenece a Explotación.
Recinto:21-053-026-00059-00001 Cultivo:62000 PASTOS PERMANENTES DE 5 O MAS AÑOS-SIN VARIEDAD Secano


(1) Con incidencias que retienen pago o deniegan el expediente.

(2) Se calcula sobre superficie declarada admisible.

(3) Aplicación del artículo 16 bis del RD 147/2023.

(4) Expediente con algunos recintos de pastos permanentes ubicados en espacios protegidos donde la carga ganadera mínima será 0,1 UGM/ha.

Puede verificar la integridad de una copia de este documento mediante la lectura del código QR adjunto o mediante el acceso a la dirección <https://ws050.juntadeandalucia.es/verificarFirma> indicando el código de VERIFICACIÓN

FIRMADO POR	RAQUEL MARIA ESPIN CRESPO	17/10/2024	
VERIFICACIÓN	Pk2jmJDVJQXVSF7B6ESWF6FEMYA9VL	PÁG. 1937/3958	



APELLIDOS Y NOMBRE / RAZÓN SOCIAL

GANDULLO GOMEZ CRISTOPHER

NIF

***9984*

EXPEDIENTE

1185804

RESOLUCIÓN

DENEGACIÓN DE LA AYUDA

DATOS DE MANTENIMIENTO UNIDADES

GRUPO DE PAGO	Sup. Dec. Admisible	Sup. Resuelta	Sobredecl.	% Sobredecl.
ZONAS DE LIMITACIONES NATURALES	0,00	0,00	0,00	0,00

RESUMEN DE PAGOS

	IMPORTE (Euros)			
	RESUELTO	FEADER	MAPA	CAPADR
A pagar	0,00	0,00	0,00	0,00

APLICACIÓN DE REDUCCIONES Y PENALIZACIONES (%)

Criterios de subvencionabilidad (1)	Presentación tardía	Omisión declaración	Condicionabilidad
100,00	0,00	0,00	0,00

IMPORTE (Euros)

Calculado(2)	Reducción	Penalización	Reducción Penalización (3)	Penalización adicional	Resuelto	FEADER	MAPA	CAPADR
0,00 €	0,00 €	0,00 €	0,00 €	0,00 €	0,00 €	0,00 €	0,00 €	0,00 €
Importe Unitario:	54,00 €	Nuevo Importe Unitario:	0,00 €					

INCIDENCIAS

INCIDENCIA DESCRIPCIÓN

- 4272 Verifica que las líneas de declaración de las Solicitudes Únicas no tienen solapes con la capa de Retroactividad Gráfica (ambas de la misma campaña) a nivel de expediente/línea de declaración gráfica de la solicitud.
Recinto:21-008-007-00269-00004 Cultivo: - Agregado de la referencia del recinto.:0 Zona de la referencia del recinto.:0 Superficie solapada.:0,02 Id. Incid.:98010874
- 74018 Productor que no es agricultor a título principal, según los datos del ejercicio fiscal n-1 y seguridad socia.
- 74051 Solicitante de intervención 6613, que no declara ningún recinto en zona desfavorecida.
- 74053 Importe inferior a 100 Euros
- 74336 Recinto con uso declarado o cultivo declarado NO válido
Recinto:21-008-007-00248-00001 Cultivo:358000 MEZCLA DE FORESTALES-SIN VARIEDAD Secano Uso Sigpac:FO
Recinto:21-008-008-00120-00001 Cultivo:358000 MEZCLA DE FORESTALES-SIN VARIEDAD Secano Uso Sigpac:FO
- 86122 Recinto superficie forrajera que realiza la actividad de producción de pastoreo y no declara el o los códigos del Registro de Explotaciones Ganaderas de Andalucía, REGA.
Recinto:21-008-007-00178-00002 Cultivo:20000 BARBECHO TRADICIONAL-SIN VARIEDAD Regadío
Recinto:21-008-007-00178-00005 Cultivo:20000 BARBECHO TRADICIONAL-SIN VARIEDAD Regadío
Recinto:21-008-007-00264-00008 Cultivo:20000 BARBECHO TRADICIONAL-SIN VARIEDAD Regadío
Recinto:21-008-007-00267-00001 Cultivo:63000 PASTOS DE MENOS DE 5 AÑOS-SIN VARIEDAD Secano
Recinto:21-008-007-00269-00006 Cultivo:20000 BARBECHO TRADICIONAL-SIN VARIEDAD Secano
- 86124 Recinto de forrajera para Cálculo de Carga Ganadera que No pertenece a Explotación.
Recinto:21-008-007-00178-00002 Cultivo:20000 BARBECHO TRADICIONAL-SIN VARIEDAD Regadío
Recinto:21-008-007-00178-00005 Cultivo:20000 BARBECHO TRADICIONAL-SIN VARIEDAD Regadío
Recinto:21-008-007-00264-00008 Cultivo:20000 BARBECHO TRADICIONAL-SIN VARIEDAD Regadío
Recinto:21-008-007-00267-00001 Cultivo:63000 PASTOS DE MENOS DE 5 AÑOS-SIN VARIEDAD Secano
Recinto:21-008-007-00269-00006 Cultivo:20000 BARBECHO TRADICIONAL-SIN VARIEDAD Secano

(1) Con incidencias que retienen pago o deniegan el expediente.

(2) Se calcula sobre superficie declarada admisible.

(3) Aplicación del artículo 16 bis del RD 147/2023.

(4) Expediente con algunos recintos de pastos permanentes ubicados en espacios protegidos donde la carga ganadera mínima será 0,1 UGM/ha.

Puede verificar la integridad de una copia de este documento mediante la lectura del código QR adjunto o mediante el acceso a la dirección <https://ws050.juntadeandalucia.es/verificarFirma> indicando el código de VERIFICACIÓN

FIRMADO POR	RAQUEL MARIA ESPIN CRESPO	17/10/2024	
VERIFICACIÓN	Pk2jmJDVJQXVSF7B6ESWF6FEMYA9VL	PÁG. 1938/3958	



APELLIDOS Y NOMBRE / RAZÓN SOCIAL

GANDULLO PÉREZ TERESA DEL ROCÍO

NIF

***3632*

EXPEDIENTE

1258451

RESOLUCIÓN

DENEGACIÓN DE LA AYUDA

DATOS DE MANTENIMIENTO UNIDADES

GRUPO DE PAGO

ZONAS DE LIMITACIONES NATURALES

Sup. Dec. Admisible

0,00

Sup. Resuelta

0,00

Sobredecl.

0,00

% Sobredecl.

0,00

RESUMEN DE PAGOS

IMPORTE (Euros)

	RESUELTO	FEADER	MAPA	CAPADR
A pagar	0,00	0,00	0,00	0,00

APLICACIÓN DE REDUCCIONES Y PENALIZACIONES (%)

Crterios de subvencionabilidad (1)	Presentación tardía	Omisión declaración	Condicionalidad
100,00	0,00	0,00	0,00

IMPORTE (Euros)

Calculado(2)	Reducción	Penalización	Reducción Penalización (3)	Penalización adicional	Resuelto	FEADER	MAPA	CAPADR
0,00 €	0,00 €	0,00 €	0,00 €	0,00 €	0,00 €	0,00 €	0,00 €	0,00 €
Importe Unitario:	54,00 €	Nuevo Importe Unitario:	0,00 €					

INCIDENCIAS

INCIDENCIA DESCRIPCIÓN

74018	Productor que no es agricultor a título principal, según los datos del ejercicio fiscal n-1 y seguridad socia.
74051	Solicitante de intervención 6613, que no declara ningun recinto en zona desfavorecida.
74053	Importe inferior a 100 Euros

(1) Con incidencias que retienen pago o deniegan el expediente.

(2) Se calcula sobre superficie declarada admisible.

(3) Aplicación del artículo 16 bis del RD 147/2023.

(4) Expediente con algunos recintos de pastos permanentes ubicados en espacios protegidos donde la carga ganadera mínima será 0,1 UGM/ha.

Puede verificar la integridad de una copia de este documento mediante la lectura del código QR adjunto o mediante el acceso a la dirección <https://ws050.juntadeandalucia.es/verificarFirma> indicando el código de VERIFICACIÓN

FIRMADO POR	RAQUEL MARIA ESPIN CRESPO	17/10/2024	
VERIFICACIÓN	Pk2jmJDVJQXVSF7B6ESWF6FEMYA9VL	PÁG. 1939/3958	



APELLIDOS Y NOMBRE / RAZÓN SOCIAL

GARCIA ALVAREZ BORJA

NIF

****7750*

EXPEDIENTE

1000055

RESOLUCIÓN

DENEGACIÓN DE LA AYUDA

DATOS DE MANTENIMIENTO UNIDADES

GRUPO DE PAGO

ZONAS DE LIMITACIONES NATURALES

Sup. Dec. Admisible

0,00

Sup. Resuelta

0,00

Sobredecl.

0,00

% Sobredecl.

0,00

RESUMEN DE PAGOS

IMPORTE (Euros)

	RESUELTO	FEADER	MAPA	CAPADR
A pagar	0,00	0,00	0,00	0,00

APLICACIÓN DE REDUCCIONES Y PENALIZACIONES (%)

Crterios de subvencionabilidad (1)	Presentación tardía	Omisión declaración	Condicionalidad
100,00	0,00	0,00	0,00

IMPORTE (Euros)

Calculado(2)	Reducción	Penalización	Reducción Penalización (3)	Penalización adicional	Resuelto	FEADER	MAPA	CAPADR
0,00 €	0,00 €	0,00 €	0,00 €	0,00 €	0,00 €	0,00 €	0,00 €	0,00 €
Importe Unitario:	54,00 €	Nuevo Importe Unitario:	0,00 €					

RECINTOS PROPUESTOS

REF.	REFERENCIA SIGPAC	CULTIVO	S/R	USO SIGPAC	Sup. Dec. admisible	Sup. Campo	Sup. Determ.	Sup. Resuelta
7030322	21-031-004-00040-0013	OLIVAR	S		0,07		0,07	0,07
7030323	21-031-004-00040-0002	OLIVAR	S		0,87		0,87	0,87

(1) Con incidencias que retienen pago o deniegan el expediente.

(2) Se calcula sobre superficie declarada admisible.

(3) Aplicación del artículo 16 bis del RD 147/2023.

(4) Expediente con algunos recintos de pastos permanentes ubicados en espacios protegidos donde la carga ganadera mínima será 0,1 UGM/ha.

Puede verificar la integridad de una copia de este documento mediante la lectura del código QR adjunto o mediante el acceso a la dirección <https://ws050.juntadeandalucia.es/verificarFirma> indicando el código de VERIFICACIÓN

FIRMADO POR	RAQUEL MARIA ESPIN CRESPO	17/10/2024
VERIFICACIÓN	Pk2jmJDVJQXVSF7B6ESWF6FEMYA9VL	PÁG. 1940/3958





INCIDENCIAS

INCIDENCIA DESCRIPCIÓN

- 245 Falta CIF/NIF del Arrendador/Cedente aparcero siendo el régimen de tenencia del recinto "Arrendamiento" o "Aparcería", "Aparcería en común" o "Asignación de superficies comunales" (sin marca de pastos en común).
Recinto:21-031-004-00040-00001 Cultivo:62000 PASTOS PERMANENTES DE 5 O MAS AÑOS-SIN VARIEDAD Secano
- 428 Agricultor con incumplimiento de la figura de agricultor activo.
Causa de Incumplimiento:No cumple 25/75
Causa de Incumplimiento:No inscrito en RETA/SETA
- 463 Productor que en su Declaración responsable no marca SÍ o NO en la casilla de "Realiza alguna actividad de las incluidas en el R.D."
- 2450 No Autoriza y no entrega vida laboral.
- 2452 No autoriza la consulta datos catastrales a través de la oficina Virtual de catastro (OVC) .
- 74053 Importe inferior a 100 Euros
- 75021 No Autoriza para la consulta de datos de identidad a través del Sistema GIRO de la Consejería de Hacienda y Administración pública existan.
- 75022 No Autoriza a que, en caso de la devolución por la entidad financiera (retrocesión bancaria) del pago en la cuenta corriente consignada en la solicitud y que está debidamente registrada en el sistema contable GIRO de la Junta de Andalucía, se proceda al pago en cualquier otra cuenta corriente de la titularidad del solicitante vigente en dicho sistema contable.
- 86120 Para explotaciones de pastos permanentes ubicadas en espacios protegidos la carga ganadera mínima será 0,1 UGM/ha.
Recinto:21-031-004-00040-00001 Cultivo:62000 PASTOS PERMANENTES DE 5 O MAS AÑOS-SIN VARIEDAD Secano Carga Ganadera:0
Recinto:21-031-004-00040-00004 Cultivo:62000 PASTOS PERMANENTES DE 5 O MAS AÑOS-SIN VARIEDAD Secano Carga Ganadera:0
- 86122 Recinto superficie forrajera que realiza la actividad de producción de pastoreo y no declara el o los códigos del Registro de Explotaciones Ganaderas de Andalucía, REGA.
Recinto:21-031-004-00040-00001 Cultivo:62000 PASTOS PERMANENTES DE 5 O MAS AÑOS-SIN VARIEDAD Secano
Recinto:21-031-004-00040-00004 Cultivo:62000 PASTOS PERMANENTES DE 5 O MAS AÑOS-SIN VARIEDAD Secano
- 86124 Recinto de forrajera para Cálculo de Carga Ganadera que No pertenece a Explotación.
Recinto:21-031-004-00040-00001 Cultivo:62000 PASTOS PERMANENTES DE 5 O MAS AÑOS-SIN VARIEDAD Secano
Recinto:21-031-004-00040-00004 Cultivo:62000 PASTOS PERMANENTES DE 5 O MAS AÑOS-SIN VARIEDAD Secano

Datos considerados para el Cálculo de la Carga Ganadera del expediente

Superficie determinada para Cálculo Carga Ganadera: 0,00 ha
Carga Ganadera del Expediente: 0,00 ugm/ha

Incidencias de carga ganadera

INCIDENCIA DESCRIPCIÓN

- 245 Falta CIF/NIF del Arrendador/Cedente aparcero siendo el régimen de tenencia del recinto "Arrendamiento" o "Aparcería", "Aparcería en común" o "Asignación de superficies comunales" (sin marca de pastos en común).
Recinto:21-031-004-00040-00001 Cultivo:62000 PASTOS PERMANENTES DE 5 O MAS AÑOS-SIN VARIEDAD Secano
- 86122 Recinto superficie forrajera que realiza la actividad de producción de pastoreo y no declara el o los códigos del Registro de Explotaciones Ganaderas de Andalucía, REGA.
Recinto:21-031-004-00040-00004 Cultivo:62000 PASTOS PERMANENTES DE 5 O MAS AÑOS-SIN VARIEDAD Secano
Recinto:21-031-004-00040-00001 Cultivo:62000 PASTOS PERMANENTES DE 5 O MAS AÑOS-SIN VARIEDAD Secano
- 86124 Recinto de forrajera para Cálculo de Carga Ganadera que No pertenece a Explotación.
Recinto:21-031-004-00040-00004 Cultivo:62000 PASTOS PERMANENTES DE 5 O MAS AÑOS-SIN VARIEDAD Secano
Recinto:21-031-004-00040-00001 Cultivo:62000 PASTOS PERMANENTES DE 5 O MAS AÑOS-SIN VARIEDAD Secano
- 86128 Recinto de Forrajeras que no ha contabilizado para Carga Ganadera por no tener una explotación válida para el cálculo de la Carga Ganadera
Recinto:21-031-004-00040-00004 Cultivo:62 PASTOS PERMANENTES DE 5 O MAS AÑOS-
Recinto:21-031-004-00040-00001 Cultivo:62 PASTOS PERMANENTES DE 5 O MAS AÑOS-

(1) Con incidencias que retienen pago o deniegan el expediente.

(2) Se calcula sobre superficie declarada admisible.

(3) Aplicación del artículo 16 bis del RD 147/2023.

(4) Expediente con algunos recintos de pastos permanentes ubicados en espacios protegidos donde la carga ganadera mínima será 0,1 UGM/ha.

Puede verificar la integridad de una copia de este documento mediante la lectura del código QR adjunto o mediante el acceso a la dirección <https://ws050.juntadeandalucia.es/verificarFirma> indicando el código de VERIFICACIÓN

FIRMADO POR	RAQUEL MARIA ESPIN CRESPO	17/10/2024
VERIFICACIÓN	Pk2jmJDVJQXVSF7B6ESWF6FEMYA9VL	PÁG. 1941/3958





APELLIDOS Y NOMBRE / RAZÓN SOCIAL

GARCIA BARRERA ANDRES

NIF

****7360*

EXPEDIENTE

1164309

RESOLUCIÓN

DENEGACIÓN DE LA AYUDA

DATOS DE MANTENIMIENTO UNIDADES

GRUPO DE PAGO

ZONAS DE LIMITACIONES NATURALES

Sup. Dec. Admisible

0,00

Sup. Resuelta

0,00

Sobredecl.

0,00

% Sobredecl.

0,00

RESUMEN DE PAGOS

IMPORTE (Euros)

	RESUELTO	FEADER	MAPA	CAPADR
A pagar	0,00	0,00	0,00	0,00

APLICACIÓN DE REDUCCIONES Y PENALIZACIONES (%)

Criterios de subvencionabilidad (1)	Presentación tardía	Omisión declaración	Condicionabilidad
100,00	0,00	0,00	0,00

IMPORTE (Euros)

Calculado(2)	Reducción	Penalización	Reducción Penalización (3)	Penalización adicional	Resuelto	FEADER	MAPA	CAPADR
0,00 €	0,00 €	0,00 €	0,00 €	0,00 €	0,00 €	0,00 €	0,00 €	0,00 €
Importe Unitario:	54,00 €	Nuevo Importe Unitario:	0,00 €					

INCIDENCIAS

INCIDENCIA DESCRIPCIÓN

74051	Solicitante de intervención 6613, que no declara ningun recinto en zona desfavorecida.
74053	Importe inferior a 100 Euros
74336	Recinto con uso declarado o cultivo declarado NO válido Recinto:21-008-006-00119-00003 Cultivo:358000 MEZCLA DE FORESTALES-SIN VARIEDAD Secano Uso Sigpac:FO

(1) Con incidencias que retienen pago o deniegan el expediente.

(2) Se calcula sobre superficie declarada admisible.

(3) Aplicación del artículo 16 bis del RD 147/2023.

(4) Expediente con algunos recintos de pastos permanentes ubicados en espacios protegidos donde la carga ganadera mínima será 0,1 UGM/ha.

Puede verificar la integridad de una copia de este documento mediante la lectura del código QR adjunto o mediante el acceso a la dirección <https://ws050.juntadeandalucia.es/verificarFirma> indicando el código de VERIFICACIÓN

FIRMADO POR	RAQUEL MARIA ESPIN CRESPO	17/10/2024	
VERIFICACIÓN	Pk2jmJDVJQXVSF7B6ESWF6FEMYA9VL	PÁG. 1942/3958	



APELLIDOS Y NOMBRE / RAZÓN SOCIAL

GARCIA BORRERO FRANCISCO

NIF

****2576*

EXPEDIENTE

1252182

RESOLUCIÓN

DENEGACIÓN DE LA AYUDA

DATOS DE MANTENIMIENTO UNIDADES

GRUPO DE PAGO

ZONAS DE LIMITACIONES NATURALES

Sup. Dec. Admisible

0,00

Sup. Resuelta

0,00

Sobredecl.

0,00

% Sobredecl.

0,00

RESUMEN DE PAGOS

IMPORTE (Euros)

	RESUELTO	FEADER	MAPA	CAPADR
A pagar	0,00	0,00	0,00	0,00

APLICACIÓN DE REDUCCIONES Y PENALIZACIONES (%)

Criterios de subvencionabilidad (1)	Presentación tardía	Omisión declaración	Condicionabilidad
100,00	0,00	0,00	0,00

IMPORTE (Euros)

Calculado(2)	Reducción	Penalización	Reducción Penalización (3)	Penalización adicional	Resuelto	FEADER	MAPA	CAPADR
0,00 €	0,00 €	0,00 €	0,00 €	0,00 €	0,00 €	0,00 €	0,00 €	0,00 €
Importe Unitario:	54,00 €	Nuevo Importe Unitario:	0,00 €					

INCIDENCIAS

INCIDENCIA DESCRIPCIÓN

- 4272 Verifica que las líneas de declaración de las Solicitudes Únicas no tienen solapes con la capa de Retroactividad Gráfica (ambas de la misma campaña) a nivel de expediente/línea de declaración gráfica de la solicitud.
Recinto:21-025-003-00018-00002 Cultivo: - Agregado de la referencia del recinto.:0 Zona de la referencia del recinto.:0 Superficie solapada.:0,02 Id. Incid.:98010983
- 74018 Productor que no es agricultor a título principal, según los datos del ejercicio fiscal n-1 y seguridad socia.
- 74051 Solicitante de intervención 6613, que no declara ningún recinto en zona desfavorecida.
- 74053 Importe inferior a 100 Euros

(1) Con incidencias que retienen pago o deniegan el expediente.

(2) Se calcula sobre superficie declarada admisible.

(3) Aplicación del artículo 16 bis del RD 147/2023.

(4) Expediente con algunos recintos de pastos permanentes ubicados en espacios protegidos donde la carga ganadera mínima será 0,1 UGM/ha.

Puede verificar la integridad de una copia de este documento mediante la lectura del código QR adjunto o mediante el acceso a la dirección <https://ws050.juntadeandalucia.es/verificarFirma> indicando el código de VERIFICACIÓN

FIRMADO POR	RAQUEL MARIA ESPIN CRESPO	17/10/2024	
VERIFICACIÓN	Pk2jmJDVJQXVSF7B6ESWF6FEMYA9VL	PÁG. 1943/3958	



APELLIDOS Y NOMBRE / RAZÓN SOCIAL

GARCIA GARCIA ANA ISABEL

NIF
****7111*

EXPEDIENTE
1180310

RESOLUCIÓN
DENEGACIÓN DE LA AYUDA

DATOS DE MANTENIMIENTO UNIDADES

GRUPO DE PAGO

ZONAS DE LIMITACIONES NATURALES

Sup. Dec. Admisible	Sup. Resuelta	Sobredecl.	% Sobredecl.
0,00	0,00	0,00	0,00

RESUMEN DE PAGOS

	IMPORTE (Euros)			
	RESUELTO	FEADER	MAPA	CAPADR
A pagar	0,00	0,00	0,00	0,00

APLICACIÓN DE REDUCCIONES Y PENALIZACIONES (%)

Criterios de subvencionabilidad (1)	Presentación tardía	Omisión declaración	Condicionabilidad
100,00	0,00	0,00	0,00

IMPORTE (Euros)

Calculado(2)	Reducción	Penalización	Reducción Penalización (3)	Penalización adicional	Resuelto	FEADER	MAPA	CAPADR
0,00 €	0,00 €	0,00 €	0,00 €	0,00 €	0,00 €	0,00 €	0,00 €	0,00 €
Importe Unitario:	54,00 €	Nuevo Importe Unitario:	0,00 €					

INCIDENCIAS

INCIDENCIA DESCRIPCIÓN

74051	Solicitante de intervención 6613, que no declara ningun recinto en zona desfavorecida.
74053	Importe inferior a 100 Euros

(1) Con incidencias que retienen pago o deniegan el expediente.

(2) Se calcula sobre superficie declarada admisible.

(3) Aplicación del artículo 16 bis del RD 147/2023.

(4) Expediente con algunos recintos de pastos permanentes ubicados en espacios protegidos donde la carga ganadera mínima será 0,1 UGM/ha.

Puede verificar la integridad de una copia de este documento mediante la lectura del código QR adjunto o mediante el acceso a la dirección <https://ws050.juntadeandalucia.es/verificarFirma> indicando el código de VERIFICACIÓN

FIRMADO POR	RAQUEL MARIA ESPIN CRESPO	17/10/2024
VERIFICACIÓN	Pk2jmJDVJQXVSF7B6ESWF6FEMYA9VL	PÁG. 1944/3958





APELLIDOS Y NOMBRE / RAZÓN SOCIAL

GARCIA GARCIA MANUEL

NIF

***5390*

EXPEDIENTE

1119524

RESOLUCIÓN

DENEGACIÓN DE LA AYUDA

DATOS DE MANTENIMIENTO UNIDADES

GRUPO DE PAGO

ZONAS DE LIMITACIONES NATURALES

Sup. Dec. Admisible

0,00

Sup. Resuelta

0,00

Sobredecl.

0,00

% Sobredecl.

0,00

RESUMEN DE PAGOS

IMPORTE (Euros)

	RESUELTO	FEADER	MAPA	CAPADR
A pagar	0,00	0,00	0,00	0,00

APLICACIÓN DE REDUCCIONES Y PENALIZACIONES (%)

Criterios de subvencionabilidad (1)	Presentación tardía	Omisión declaración	Condicionabilidad
100,00	0,00	0,00	0,00

IMPORTE (Euros)

Calculado(2)	Reducción	Penalización	Reducción Penalización (3)	Penalización adicional	Resuelto	FEADER	MAPA	CAPADR
0,00 €	0,00 €	0,00 €	0,00 €	0,00 €	0,00 €	0,00 €	0,00 €	0,00 €
Importe Unitario:	54,00 €	Nuevo Importe Unitario:	0,00 €					

INCIDENCIAS

INCIDENCIA DESCRIPCIÓN

- 4272 Verifica que las líneas de declaración de las Solicitudes Únicas no tienen solapes con la capa de Retroactividad Gráfica (ambas de la misma campaña) a nivel de expediente/línea de declaración gráfica de la solicitud.
Recinto:21-008-010-00022-00011 Cultivo: - Agregado de la referencia del recinto.:0 Zona de la referencia del recinto.:0 Superficie solapada.:0,04 Id. Incid.:98010851
- 74051 Solicitante de intervención 6613, que no declara ningún recinto en zona desfavorecida.
- 74053 Importe inferior a 100 Euros
- 86122 Recinto superficie forrajera que realiza la actividad de producción de pastoreo y no declara el o los códigos del Registro de Explotaciones Ganaderas de Andalucía, REGA.
Recinto:21-008-005-00071-00001 Cultivo:62000 PASTOS PERMANENTES DE 5 O MAS AÑOS-SIN VARIEDAD Secano
- 86124 Recinto de forrajera para Cálculo de Carga Ganadera que No pertenece a Explotación.
Recinto:21-008-005-00071-00001 Cultivo:62000 PASTOS PERMANENTES DE 5 O MAS AÑOS-SIN VARIEDAD Secano

(1) Con incidencias que retienen pago o deniegan el expediente.

(2) Se calcula sobre superficie declarada admisible.

(3) Aplicación del artículo 16 bis del RD 147/2023.

(4) Expediente con algunos recintos de pastos permanentes ubicados en espacios protegidos donde la carga ganadera mínima será 0,1 UGM/ha.

Puede verificar la integridad de una copia de este documento mediante la lectura del código QR adjunto o mediante el acceso a la dirección <https://ws050.juntadeandalucia.es/verificarFirma> indicando el código de VERIFICACIÓN

FIRMADO POR	RAQUEL MARIA ESPIN CRESPO	17/10/2024	
VERIFICACIÓN	Pk2jmJDVJQXVSF7B6ESWF6FEMYA9VL	PÁG. 1945/3958	



APELLIDOS Y NOMBRE / RAZÓN SOCIAL

GARCIA MACIAS JAIME JOSE

NIF

****3863*

EXPEDIENTE

1175314

RESOLUCIÓN

DENEGACIÓN DE LA AYUDA

DATOS DE MANTENIMIENTO UNIDADES

GRUPO DE PAGO

ZONAS DE LIMITACIONES NATURALES

Sup. Dec. Admisible

0,00

Sup. Resuelta

0,00

Sobredecl.

0,00

% Sobredecl.

0,00

RESUMEN DE PAGOS

IMPORTE (Euros)

	RESUELTO	FEADER	MAPA	CAPADR
A pagar	0,00	0,00	0,00	0,00

APLICACIÓN DE REDUCCIONES Y PENALIZACIONES (%)

Crterios de subvencionabilidad (1)	Presentación tardía	Omisión declaración	Condicionalidad
100,00	0,00	0,00	0,00

IMPORTE (Euros)

Calculado(2)	Reducción	Penalización	Reducción Penalización (3)	Penalización adicional	Resuelto	FEADER	MAPA	CAPADR
0,00 €	0,00 €	0,00 €	0,00 €	0,00 €	0,00 €	0,00 €	0,00 €	0,00 €
Importe Unitario:	54,00 €	Nuevo Importe Unitario:	0,00 €					

INCIDENCIAS

INCIDENCIA DESCRIPCIÓN

226	Recinto abandonado según SIGPAC por el que solicita alguna ayuda/práctica. Recinto:21-043-002-00260-00001 Cultivo:218054 HIGUERA-BREVAL Secano
74051	Solicitante de intervención 6613, que no declara ningun recinto en zona desfavorecida.
74053	Importe inferior a 100 Euros

(1) Con incidencias que retienen pago o deniegan el expediente.

(2) Se calcula sobre superficie declarada admisible.

(3) Aplicación del artículo 16 bis del RD 147/2023.

(4) Expediente con algunos recintos de pastos permanentes ubicados en espacios protegidos donde la carga ganadera mínima será 0,1 UGM/ha.

Puede verificar la integridad de una copia de este documento mediante la lectura del código QR adjunto o mediante el acceso a la dirección <https://ws050.juntadeandalucia.es/verificarFirma> indicando el código de VERIFICACIÓN

FIRMADO POR	RAQUEL MARIA ESPIN CRESPO	17/10/2024	
VERIFICACIÓN	Pk2jmJDVJQXVSF7B6ESWF6FEMYA9VL	PÁG. 1946/3958	



APELLIDOS Y NOMBRE / RAZÓN SOCIAL GARCIA-BAQUERO MARQUEZ FRANCISCO JAVIER
NIF ***0632*
EXPEDIENTE 1274485
RESOLUCIÓN DENEGACIÓN DE LA AYUDA

DATOS DE MANTENIMIENTO UNIDADES

GRUPO DE PAGO	Sup. Dec. Admisible	Sup. Resuelta	Sobredecl.	% Sobredecl.
ZONAS DE LIMITACIONES NATURALES	0,00	0,00	0,00	0,00

RESUMEN DE PAGOS

	IMPORTE (Euros)			
	RESUELTO	FEADER	MAPA	CAPADR
A pagar	0,00	0,00	0,00	0,00

APLICACIÓN DE REDUCCIONES Y PENALIZACIONES (%)

Criterios de subvencionabilidad (1)	Presentación tardía	Omisión declaración	Condicionabilidad
100,00	0,00	0,00	0,00

IMPORTE (Euros)

Calculado(2)	Reducción	Penalización	Reducción Penalización (3)	Penalización adicional	Resuelto	FEADER	MAPA	CAPADR
0,00 €	0,00 €	0,00 €	0,00 €	0,00 €	0,00 €	0,00 €	0,00 €	0,00 €
Importe Unitario:	54,00 €	Nuevo Importe Unitario:	0,00 €					

(1) Con incidencias que retienen pago o deniegan el expediente.

(2) Se calcula sobre superficie declarada admisible.

(3) Aplicación del artículo 16 bis del RD 147/2023.

(4) Expediente con algunos recintos de pastos permanentes ubicados en espacios protegidos donde la carga ganadera mínima será 0,1 UGM/ha.

Puede verificar la integridad de una copia de este documento mediante la lectura del código QR adjunto o mediante el acceso a la dirección <https://ws050.juntadeandalucia.es/verificarFirma> indicando el código de VERIFICACIÓN

FIRMADO POR	RAQUEL MARIA ESPIN CRESPO	17/10/2024	
VERIFICACIÓN	Pk2jmJDVJQXVSF7B6ESWF6FEMYA9VL	PÁG. 1947/3958	



INCIDENCIAS

INCIDENCIA DESCRIPCIÓN

242	Recinto pendiente de acreditación de titularidad. Recinto:21-017-015-09003-00002 Cultivo:62000 PASTOS PERMANENTES DE 5 O MAS AÑOS-SIN VARIEDAD Secano Recinto:21-017-016-09001-00002 Cultivo:62000 PASTOS PERMANENTES DE 5 O MAS AÑOS-SIN VARIEDAD Secano
74018	Productor que no es agricultor a título principal, según los datos del ejercicio fiscal n-1 y seguridad socia.
74053	Importe inferior a 100 Euros
86119	Carga ganadera NO cumple con el valor mínimo de 0,2 UGM/ha. Recinto:21-017-015-00001-00001 Cultivo:62000 PASTOS PERMANENTES DE 5 O MAS AÑOS-SIN VARIEDAD Secano Carga Ganadera:0,15 Recinto:21-017-015-00001-00002 Cultivo:62000 PASTOS PERMANENTES DE 5 O MAS AÑOS-SIN VARIEDAD Secano Carga Ganadera:0,15 Recinto:21-017-015-09003-00002 Cultivo:62000 PASTOS PERMANENTES DE 5 O MAS AÑOS-SIN VARIEDAD Secano Carga Ganadera:0,15 Recinto:21-017-016-00002-00001 Cultivo:62000 PASTOS PERMANENTES DE 5 O MAS AÑOS-SIN VARIEDAD Secano Carga Ganadera:0,15 Recinto:21-017-016-00002-00005 Cultivo:62000 PASTOS PERMANENTES DE 5 O MAS AÑOS-SIN VARIEDAD Secano Carga Ganadera:0,15 Recinto:21-017-016-00002-00006 Cultivo:62000 PASTOS PERMANENTES DE 5 O MAS AÑOS-SIN VARIEDAD Secano Carga Ganadera:0,15 Recinto:21-017-016-00002-00008 Cultivo:62000 PASTOS PERMANENTES DE 5 O MAS AÑOS-SIN VARIEDAD Secano Carga Ganadera:0,15 Recinto:21-017-016-09001-00002 Cultivo:62000 PASTOS PERMANENTES DE 5 O MAS AÑOS-SIN VARIEDAD Secano Carga Ganadera:0,15 Recinto:21-017-034-00005-00001 Cultivo:62000 PASTOS PERMANENTES DE 5 O MAS AÑOS-SIN VARIEDAD Secano Carga Ganadera:0,15 Recinto:21-017-034-00006-00001 Cultivo:62000 PASTOS PERMANENTES DE 5 O MAS AÑOS-SIN VARIEDAD Secano Carga Ganadera:0,15 Recinto:21-017-034-00006-00002 Cultivo:62000 PASTOS PERMANENTES DE 5 O MAS AÑOS-SIN VARIEDAD Secano Carga Ganadera:0,15 Recinto:21-017-034-00006-00003 Cultivo:62000 PASTOS PERMANENTES DE 5 O MAS AÑOS-SIN VARIEDAD Secano Carga Ganadera:0,15 Recinto:21-017-034-00006-00004 Cultivo:62000 PASTOS PERMANENTES DE 5 O MAS AÑOS-SIN VARIEDAD Secano Carga Ganadera:0,15 Recinto:21-017-034-00006-00006 Cultivo:62000 PASTOS PERMANENTES DE 5 O MAS AÑOS-SIN VARIEDAD Secano Carga Ganadera:0,15 Recinto:21-017-034-00006-00007 Cultivo:62000 PASTOS PERMANENTES DE 5 O MAS AÑOS-SIN VARIEDAD Secano Carga Ganadera:0,15

Datos considerados para el Cálculo de la Carga Ganadera del expediente

Superficie determinada para Cálculo Carga Ganadera: 289,38 ha
Carga Ganadera del Expediente: 0,15 ugm/ha

Explotación	Especie	Ugm Calculada para CG
ES210170000818	BOVINA	44,49

Recintos Determinados para el Cálculo de Garga Ganadera

REF.	REFERENCIA SIGPAC	CULTIVO	DESCRIPCIÓN CULTIVO	S/R	SUP. RESUELTA (ha)
-1533977	21-017-016-09001-00002	62000	PASTOS PERMANENTES DE 5 O MAS AÑOS-SIN VARIEDAD	S	0,00
-1533975	21-017-016-00002-00007	62000	PASTOS PERMANENTES DE 5 O MAS AÑOS-SIN VARIEDAD	S	0,06
-1533974	21-017-016-00002-00003	62000	PASTOS PERMANENTES DE 5 O MAS AÑOS-SIN VARIEDAD	S	0,74
-1533973	21-017-016-00002-00002	62000	PASTOS PERMANENTES DE 5 O MAS AÑOS-SIN VARIEDAD	S	0,00
-1533972	21-017-016-00002-00001	62000	PASTOS PERMANENTES DE 5 O MAS AÑOS-SIN VARIEDAD	S	149,06
-1533971	21-017-015-09003-00002	62000	PASTOS PERMANENTES DE 5 O MAS AÑOS-SIN VARIEDAD	S	0,00
5283306	21-017-015-00001-00001	62000	PASTOS PERMANENTES DE 5 O MAS AÑOS-SIN VARIEDAD	S	18,63
5283307	21-017-015-00001-00002	62000	PASTOS PERMANENTES DE 5 O MAS AÑOS-SIN VARIEDAD	S	42,92

(1) Con incidencias que retienen pago o deniegan el expediente.
(2) Se calcula sobre superficie declarada admisible.
(3) Aplicación del artículo 16 bis del RD 147/2023.
(4) Expediente con algunos recintos de pastos permanentes ubicados en espacios protegidos donde la carga ganadera mínima será 0,1 UGM/ha.

Puede verificar la integridad de una copia de este documento mediante la lectura del código QR adjunto o mediante el acceso a la dirección <https://ws050.juntadeandalucia.es/verificarFirma> indicando el código de VERIFICACIÓN

FIRMADO POR	RAQUEL MARIA ESPIN CRESPO	17/10/2024
VERIFICACIÓN	Pk2jmJDVJQXVSF7B6ESWF6FEMYA9VL	PÁG. 1948/3958





Recintos Determinados para el Cálculo de Garga Ganadera

REF.	REFERENCIA SIGPAC	CULTIVO	DESCRIPCIÓN CULTIVO	S/R	SUP.
					RESUELTA (ha)
			VARIEDAD		
5283312	21-017-016-00002-00005	62000	PASTOS PERMANENTES DE 5 O MAS AÑOS-SIN VARIEDAD	S	3,99
5283313	21-017-016-00002-00006	62000	PASTOS PERMANENTES DE 5 O MAS AÑOS-SIN VARIEDAD	S	9,25
5283314	21-017-016-00002-00008	62000	PASTOS PERMANENTES DE 5 O MAS AÑOS-SIN VARIEDAD	S	24,15
5283315	21-017-034-00005-00001	62000	PASTOS PERMANENTES DE 5 O MAS AÑOS-SIN VARIEDAD	S	9,30
5283316	21-017-034-00006-00001	62000	PASTOS PERMANENTES DE 5 O MAS AÑOS-SIN VARIEDAD	S	0,49
5283317	21-017-034-00006-00002	62000	PASTOS PERMANENTES DE 5 O MAS AÑOS-SIN VARIEDAD	S	0,85
5283318	21-017-034-00006-00003	62000	PASTOS PERMANENTES DE 5 O MAS AÑOS-SIN VARIEDAD	S	1,98
5283319	21-017-034-00006-00004	62000	PASTOS PERMANENTES DE 5 O MAS AÑOS-SIN VARIEDAD	S	0,39
5283320	21-017-034-00006-00006	62000	PASTOS PERMANENTES DE 5 O MAS AÑOS-SIN VARIEDAD	S	0,49
5283321	21-017-034-00006-00007	62000	PASTOS PERMANENTES DE 5 O MAS AÑOS-SIN VARIEDAD	S	27,08

Incidencias de carga ganadera

INCIDENCIA DESCRIPCIÓN

242 Recinto pendiente de acreditación de titularidad.
Recinto:21-017-015-09003-00002 Cultivo:62000 PASTOS PERMANENTES DE 5 O MAS AÑOS-SIN VARIEDAD Secano

(1) Con incidencias que retienen pago o deniegan el expediente.

(2) Se calcula sobre superficie declarada admisible.

(3) Aplicación del artículo 16 bis del RD 147/2023.

(4) Expediente con algunos recintos de pastos permanentes ubicados en espacios protegidos donde la carga ganadera mínima será 0,1 UGM/ha.

Puede verificar la integridad de una copia de este documento mediante la lectura del código QR adjunto o mediante el acceso a la dirección <https://ws050.juntadeandalucia.es/verificarFirma> indicando el código de VERIFICACIÓN

FIRMADO POR

RAQUEL MARIA ESPIN CRESPO

17/10/2024

VERIFICACIÓN

Pk2jmJDVJQXVSF7B6ESWF6FEMYA9VL

PÁG. 1949/3958





APELLIDOS Y NOMBRE / RAZÓN SOCIAL

GOMEZ ALVAREZ NICOLAS

NIF

****8248*

EXPEDIENTE

1034183

RESOLUCIÓN

DENEGACIÓN DE LA AYUDA

DATOS DE MANTENIMIENTO UNIDADES

GRUPO DE PAGO

ZONAS DE LIMITACIONES NATURALES

**Sup. Dec.
Admisible**

0,00

**Sup.
Resuelta**

0,00

Sobredecl.

0,00

% Sobredecl.

0,00

RESUMEN DE PAGOS

IMPORTE (Euros)

	RESUELTO	FEADER	MAPA	CAPADR
A pagar	0,00	0,00	0,00	0,00

APLICACIÓN DE REDUCCIONES Y PENALIZACIONES (%)

Crterios de subvencionabilidad (1)	Presentación tardía	Omisión declaración	Condicionalidad
100,00	0,00	0,00	0,00

IMPORTE (Euros)

Calculado(2)	Reducción	Penalización	Reducción Penalización (3)	Penalización adicional	Resuelto	FEADER	MAPA	CAPADR
0,00 €	0,00 €	0,00 €	0,00 €	0,00 €	0,00 €	0,00 €	0,00 €	0,00 €
Importe Unitario:	54,00 €	Nuevo Importe Unitario:	0,00 €					

RECINTOS PROPUESTOS

REF.	REFERENCIA SIGPAC	CULTIVO	S/R	USO SIGPAC	Sup. Dec. admisible	Sup. Campo	Sup. Determ.	Sup. Resuelta
5075380	21-016-007-00131-0001	OLIVAR	S		2,18		2,18	2,18
5075383	21-016-007-00132-0001	OLIVAR	S		2,96		2,96	2,96
5075385	21-016-007-00127-0001	OLIVAR	S		0,39		0,39	0,39
5075387	21-016-007-00128-0002	OLIVAR	S		0,69		0,69	0,69
5075390	21-016-007-00125-0001	OLIVAR	S		1,36		1,36	1,36

INCIDENCIAS

INCIDENCIA DESCRIPCIÓN

2454	Solicitante de intervención 6613 cuyo regimen de afiliacion a la SS no es ni el sistema especial agrario(cuenta ajena) ni autonomo con actividad agraria.
74018	Productor que no es agricultor a titulo principal, según los datos del ejercicio fiscal n-1 y seguridad socia.
74053	Importe inferior a 100 Euros

(1) Con incidencias que retienen pago o deniegan el expediente.

(2) Se calcula sobre superficie declarada admisible.

(3) Aplicación del artículo 16 bis del RD 147/2023.

(4) Expediente con algunos recintos de pastos permanentes ubicados en espacios protegidos donde la carga ganadera mínima será 0,1 UGM/ha.

Puede verificar la integridad de una copia de este documento mediante la lectura del código QR adjunto o mediante el acceso a la dirección <https://ws050.juntadeandalucia.es/verificarFirma> indicando el código de VERIFICACIÓN

FIRMADO POR

RAQUEL MARIA ESPIN CRESPO

17/10/2024

VERIFICACIÓN

Pk2jmJDVJQXVSF7B6ESWF6FEMYA9VL

PÁG. 1950/3958





APELLIDOS Y NOMBRE / RAZÓN SOCIAL

GOMEZ CORREA FRANCISCO ELOY

NIF

***6621*

EXPEDIENTE

1282953

RESOLUCIÓN

DENEGACIÓN DE LA AYUDA

DATOS DE MANTENIMIENTO UNIDADES

GRUPO DE PAGO

ZONAS DE LIMITACIONES NATURALES

Sup. Dec. Admisible

0,00

Sup. Resuelta

0,00

Sobredecl.

0,00

% Sobredecl.

0,00

RESUMEN DE PAGOS

	IMPORTE (Euros)			
	RESUELTO	FEADER	MAPA	CAPADR
A pagar	0,00	0,00	0,00	0,00

APLICACIÓN DE REDUCCIONES Y PENALIZACIONES (%)

Criterios de subvencionabilidad (1)	Presentación tardía	Omisión declaración	Condicionidad
100,00	0,00	0,00	0,00

IMPORTE (Euros)

Calculado(2)	Reducción	Penalización	Reducción Penalización (3)	Penalización adicional	Resuelto	FEADER	MAPA	CAPADR
0,00 €	0,00 €	0,00 €	0,00 €	0,00 €	0,00 €	0,00 €	0,00 €	0,00 €
Importe Unitario:	54,00 €	Nuevo Importe Unitario:	0,00 €					

(1) Con incidencias que retienen pago o deniegan el expediente.

(2) Se calcula sobre superficie declarada admisible.

(3) Aplicación del artículo 16 bis del RD 147/2023.

(4) Expediente con algunos recintos de pastos permanentes ubicados en espacios protegidos donde la carga ganadera mínima será 0,1 UGM/ha.

Puede verificar la integridad de una copia de este documento mediante la lectura del código QR adjunto o mediante el acceso a la dirección <https://ws050.juntadeandalucia.es/verificarFirma> indicando el código de VERIFICACIÓN

FIRMADO POR	RAQUEL MARIA ESPIN CRESPO	17/10/2024	
VERIFICACIÓN	Pk2jmJDVJQXVSF7B6ESWF6FEMYA9VL	PÁG. 1951/3958	



INCIDENCIAS

INCIDENCIA DESCRIPCIÓN

2455	Solicitantes de intervención 6613 sin datos de IRPF n-1.(Art 4 Orden 14/04/2016).
3790	Recinto declarado inactivo Recinto:21-044-001-00004-00002 Cultivo: -
74018	Productor que no es agricultor a título principal, según los datos del ejercicio fiscal n-1 y seguridad socia.
74053	Importe inferior a 100 Euros
86119	Carga ganadera NO cumple con el valor mínimo de 0,2 UGM/ha. Recinto:21-044-001-00007-00001 Cultivo:62000 PASTOS PERMANENTES DE 5 O MAS AÑOS-SIN VARIEDAD Secano Carga Ganadera:0,07
86120	Para explotaciones de pastos permanentes ubicadas en espacios protegidos la carga ganadera mínima será 0,1 UGM/ha. Recinto:21-044-001-00001-00001 Cultivo:62000 PASTOS PERMANENTES DE 5 O MAS AÑOS-SIN VARIEDAD Secano Carga Ganadera:0,07 Recinto:21-044-001-00001-00003 Cultivo:62000 PASTOS PERMANENTES DE 5 O MAS AÑOS-SIN VARIEDAD Secano Carga Ganadera:0,07 Recinto:21-044-001-00002-00001 Cultivo:62000 PASTOS PERMANENTES DE 5 O MAS AÑOS-SIN VARIEDAD Secano Carga Ganadera:0,07 Recinto:21-044-001-00003-00001 Cultivo:62000 PASTOS PERMANENTES DE 5 O MAS AÑOS-SIN VARIEDAD Secano Carga Ganadera:0,07 Recinto:21-044-001-00004-00002 Cultivo:62000 PASTOS PERMANENTES DE 5 O MAS AÑOS-SIN VARIEDAD Secano Carga Ganadera:0,07 Recinto:21-044-001-00004-00003 Cultivo:62000 PASTOS PERMANENTES DE 5 O MAS AÑOS-SIN VARIEDAD Secano Carga Ganadera:0,07 Recinto:21-044-001-00006-00007 Cultivo:63000 PASTOS DE MENOS DE 5 AÑOS-SIN VARIEDAD Secano Carga Ganadera:0,07 Recinto:21-044-001-00006-00008 Cultivo:62000 PASTOS PERMANENTES DE 5 O MAS AÑOS-SIN VARIEDAD Secano Carga Ganadera:0,07 Recinto:21-044-001-00006-00011 Cultivo:62000 PASTOS PERMANENTES DE 5 O MAS AÑOS-SIN VARIEDAD Secano Carga Ganadera:0,07 Recinto:21-044-001-00006-00012 Cultivo:63000 PASTOS DE MENOS DE 5 AÑOS-SIN VARIEDAD Secano Carga Ganadera:0,07 Recinto:21-044-001-00006-00013 Cultivo:62000 PASTOS PERMANENTES DE 5 O MAS AÑOS-SIN VARIEDAD Secano Carga Ganadera:0,07 Recinto:21-044-001-00006-00014 Cultivo:63000 PASTOS DE MENOS DE 5 AÑOS-SIN VARIEDAD Secano Carga Ganadera:0,07 Recinto:21-044-001-00006-00017 Cultivo:63000 PASTOS DE MENOS DE 5 AÑOS-SIN VARIEDAD Secano Carga Ganadera:0,07 Recinto:21-044-001-00006-00019 Cultivo:62000 PASTOS PERMANENTES DE 5 O MAS AÑOS-SIN VARIEDAD Secano Carga Ganadera:0,07 Recinto:21-044-001-00006-00020 Cultivo:62000 PASTOS PERMANENTES DE 5 O MAS AÑOS-SIN VARIEDAD Secano Carga Ganadera:0,07 Recinto:21-044-001-00006-00021 Cultivo:62000 PASTOS PERMANENTES DE 5 O MAS AÑOS-SIN VARIEDAD Secano Carga Ganadera:0,07 Recinto:21-044-001-00006-00022 Cultivo:62000 PASTOS PERMANENTES DE 5 O MAS AÑOS-SIN VARIEDAD Secano Carga Ganadera:0,07 Recinto:21-044-001-00006-00023 Cultivo:62000 PASTOS PERMANENTES DE 5 O MAS AÑOS-SIN VARIEDAD Secano Carga Ganadera:0,07 Recinto:21-044-001-00006-00024 Cultivo:63000 PASTOS DE MENOS DE 5 AÑOS-SIN VARIEDAD Secano Carga Ganadera:0,07 Recinto:21-044-001-00006-00025 Cultivo:62000 PASTOS PERMANENTES DE 5 O MAS AÑOS-SIN VARIEDAD Secano Carga Ganadera:0,07 Recinto:21-044-001-00006-00026 Cultivo:62000 PASTOS PERMANENTES DE 5 O MAS AÑOS-SIN VARIEDAD Secano Carga Ganadera:0,07 Recinto:21-044-001-00006-00027 Cultivo:62000 PASTOS PERMANENTES DE 5 O MAS AÑOS-SIN VARIEDAD Secano Carga Ganadera:0,07 Recinto:21-044-001-00006-00028 Cultivo:62000 PASTOS PERMANENTES DE 5 O MAS AÑOS-SIN VARIEDAD Secano Carga Ganadera:0,07 Recinto:21-044-001-00006-00029 Cultivo:62000 PASTOS PERMANENTES DE 5 O MAS AÑOS-SIN VARIEDAD Secano Carga Ganadera:0,07 Recinto:21-044-001-00006-00030 Cultivo:62000 PASTOS PERMANENTES DE 5 O MAS AÑOS-SIN VARIEDAD Secano Carga Ganadera:0,07 Recinto:21-044-001-00006-00031 Cultivo:62000 PASTOS PERMANENTES DE 5 O MAS AÑOS-SIN VARIEDAD Secano Carga Ganadera:0,07 Recinto:21-044-001-00096-00002 Cultivo:62000 PASTOS PERMANENTES DE 5 O MAS AÑOS-SIN VARIEDAD Secano Carga Ganadera:0,07 Recinto:21-044-001-00096-00004 Cultivo:62000 PASTOS PERMANENTES DE 5 O MAS AÑOS-SIN VARIEDAD Secano Carga Ganadera:0,07 Recinto:21-044-001-00096-00005 Cultivo:62000 PASTOS PERMANENTES DE 5 O MAS AÑOS-SIN VARIEDAD Secano Carga Ganadera:0,07 Recinto:21-044-001-00096-00006 Cultivo:62000 PASTOS PERMANENTES DE 5 O MAS AÑOS-SIN VARIEDAD Secano Carga Ganadera:0,07

(1) Con incidencias que retienen pago o deniegan el expediente.

(2) Se calcula sobre superficie declarada admisible.

(3) Aplicación del artículo 16 bis del RD 147/2023.

(4) Expediente con algunos recintos de pastos permanentes ubicados en espacios protegidos donde la carga ganadera mínima será 0,1 UGM/ha.

Puede verificar la integridad de una copia de este documento mediante la lectura del código QR adjunto o mediante el acceso a la dirección <https://ws050.juntadeandalucia.es/verificarFirma> indicando el código de VERIFICACIÓN

FIRMADO POR	RAQUEL MARIA ESPIN CRESPO	17/10/2024
VERIFICACIÓN	Pk2jmJDVJQXVSF7B6ESWF6FEMYA9VL	PÁG. 1952/3958





INCIDENCIAS

INCIDENCIA DESCRIPCIÓN
Ganadera:0,07

Datos considerados para el Cálculo de la Carga Ganadera del expediente

Superficie determinada para Cálculo Carga Ganadera: 256,47 ha
Carga Ganadera del Expediente: 0,07 ugm/ha (4)

Explotación	Especie	Ugm Calculada para CG
ES210440000093	OVINA	11,76
ES210440000093	PORCINO	7,33

Recintos Determinados para el Cálculo de Garga Ganadera

REF.	REFERENCIA SIGPAC	CULTIVO	DESCRIPCIÓN CULTIVO	S/R	SUP. RESUELTA (ha)
6920570	21-044-001-00006-00021	62000	PASTOS PERMANENTES DE 5 O MAS AÑOS-SIN VARIEDAD	S	13,53
6920571	21-044-001-00006-00020	62000	PASTOS PERMANENTES DE 5 O MAS AÑOS-SIN VARIEDAD	S	1,23
6920572	21-044-001-00006-00023	62000	PASTOS PERMANENTES DE 5 O MAS AÑOS-SIN VARIEDAD	S	0,49
6920573	21-044-001-00006-00022	62000	PASTOS PERMANENTES DE 5 O MAS AÑOS-SIN VARIEDAD	S	0,58
6920574	21-044-001-00006-00024	63000	PASTOS DE MENOS DE 5 AÑOS-SIN VARIEDAD	S	0,78
6920575	21-044-001-00096-00005	62000	PASTOS PERMANENTES DE 5 O MAS AÑOS-SIN VARIEDAD	S	6,72
6920576	21-044-001-00006-00012	63000	PASTOS DE MENOS DE 5 AÑOS-SIN VARIEDAD	S	9,24
6920577	21-044-001-00096-00006	62000	PASTOS PERMANENTES DE 5 O MAS AÑOS-SIN VARIEDAD	S	0,29
6920578	21-044-001-00006-00014	63000	PASTOS DE MENOS DE 5 AÑOS-SIN VARIEDAD	S	9,96
6920579	21-044-001-00006-00013	62000	PASTOS PERMANENTES DE 5 O MAS AÑOS-SIN VARIEDAD	S	10,56
6920580	21-044-001-00006-00019	62000	PASTOS PERMANENTES DE 5 O MAS AÑOS-SIN VARIEDAD	S	8,52
6920581	21-044-001-00006-00017	63000	PASTOS DE MENOS DE 5 AÑOS-SIN VARIEDAD	S	10,89
6920582	21-044-001-00004-00002	62000	PASTOS PERMANENTES DE 5 O MAS AÑOS-SIN VARIEDAD	S	0,00
6920583	21-044-001-00007-00001	62000	PASTOS PERMANENTES DE 5 O MAS AÑOS-SIN VARIEDAD	S	0,00
6920584	21-044-001-00003-00001	62000	PASTOS PERMANENTES DE 5 O MAS AÑOS-SIN VARIEDAD	S	2,46
6920585	21-044-001-00006-00031	62000	PASTOS PERMANENTES DE 5 O MAS AÑOS-SIN VARIEDAD	S	0,16
6920586	21-044-001-00006-00007	63000	PASTOS DE MENOS DE 5 AÑOS-SIN VARIEDAD	S	37,85
6920587	21-044-001-00096-00004	62000	PASTOS PERMANENTES DE 5 O MAS AÑOS-SIN VARIEDAD	S	21,14
6920588	21-044-001-00004-00003	62000	PASTOS PERMANENTES DE 5 O MAS AÑOS-SIN VARIEDAD	S	3,16
6920589	21-044-001-00096-00002	62000	PASTOS PERMANENTES DE 5 O MAS AÑOS-SIN VARIEDAD	S	24,41
6920590	21-044-001-00006-00011	62000	PASTOS PERMANENTES DE 5 O MAS AÑOS-SIN VARIEDAD	S	0,13
6920591	21-044-001-00006-00008	62000	PASTOS PERMANENTES DE 5 O MAS AÑOS-SIN VARIEDAD	S	30,23
6920592	21-044-001-00006-00026	62000	PASTOS PERMANENTES DE 5 O MAS AÑOS-SIN VARIEDAD	S	0,04
6920593	21-044-001-00006-00025	62000	PASTOS PERMANENTES DE 5 O MAS AÑOS-SIN VARIEDAD	S	0,07
6920594	21-044-001-00001-00001	62000	PASTOS PERMANENTES DE 5 O MAS AÑOS-SIN VARIEDAD	S	18,49
6920595	21-044-001-00006-00028	62000	PASTOS PERMANENTES DE 5 O MAS AÑOS-SIN VARIEDAD	S	0,06
6920596	21-044-001-00006-00027	62000	PASTOS PERMANENTES DE 5 O MAS AÑOS-SIN VARIEDAD	S	0,08
6920597	21-044-001-00002-00001	62000	PASTOS PERMANENTES DE 5 O MAS AÑOS-SIN VARIEDAD	S	10,01
6920598	21-044-001-00006-00030	62000	PASTOS PERMANENTES DE 5 O MAS AÑOS-SIN VARIEDAD	S	0,14

(1) Con incidencias que retienen pago o deniegan el expediente.

(2) Se calcula sobre superficie declarada admisible.

(3) Aplicación del artículo 16 bis del RD 147/2023.

(4) Expediente con algunos recintos de pastos permanentes ubicados en espacios protegidos donde la carga ganadera mínima será 0,1 UGM/ha.

Puede verificar la integridad de una copia de este documento mediante la lectura del código QR adjunto o mediante el acceso a la dirección <https://ws050.juntadeandalucia.es/verificarFirma> indicando el código de VERIFICACIÓN

FIRMADO POR	RAQUEL MARIA ESPIN CRESPO	17/10/2024
VERIFICACIÓN	Pk2jmJDVJQXVSF7B6ESWF6FEMYA9VL	PÁG. 1953/3958





Recintos Determinados para el Cálculo de Garga Ganadera

REF.	REFERENCIA SIGPAC	CULTIVO	DESCRIPCIÓN CULTIVO	S/R	SUP. RESUELTA (ha)
6920599	21-044-001-00001-00003	62000	PASTOS PERMANENTES DE 5 O MAS AÑOS-SIN VARIEDAD	S	34,89
6920600	21-044-001-00006-00029	62000	PASTOS PERMANENTES DE 5 O MAS AÑOS-SIN VARIEDAD	S	0,36

(1) Con incidencias que retienen pago o deniegan el expediente.

(2) Se calcula sobre superficie declarada admisible.

(3) Aplicación del artículo 16 bis del RD 147/2023.

(4) Expediente con algunos recintos de pastos permanentes ubicados en espacios protegidos donde la carga ganadera mínima será 0,1 UGM/ha.

Puede verificar la integridad de una copia de este documento mediante la lectura del código QR adjunto o mediante el acceso a la dirección <https://ws050.juntadeandalucia.es/verificarFirma> indicando el código de VERIFICACIÓN

FIRMADO POR

RAQUEL MARIA ESPIN CRESPO

17/10/2024

VERIFICACIÓN

Pk2jmJDVJQXVSF7B6ESWF6FEMYA9VL

PÁG. 1954/3958





APELLIDOS Y NOMBRE / RAZÓN SOCIAL

GOMEZ LOPEZ TERESA

NIF

****1520*

EXPEDIENTE

1219863

RESOLUCIÓN

DENEGACIÓN DE LA AYUDA

DATOS DE MANTENIMIENTO UNIDADES

GRUPO DE PAGO

ZONAS DE LIMITACIONES NATURALES

**Sup. Dec.
Admisible**

0,00

**Sup.
Resuelta**

0,00

Sobredecl.

0,00

% Sobredecl.

0,00

RESUMEN DE PAGOS

	IMPORTE (Euros)			
	RESUELTO	FEADER	MAPA	CAPADR
A pagar	0,00	0,00	0,00	0,00

APLICACIÓN DE REDUCCIONES Y PENALIZACIONES (%)

Crterios de subvencionabilidad (1)	Presentación tardía	Omisión declaración	Condicionalidad
100,00	0,00	0,00	0,00

IMPORTE (Euros)

Calculado(2)	Reducción	Penalización	Reducción Penalización (3)	Penalización adicional	Resuelto	FEADER	MAPA	CAPADR
0,00 €	0,00 €	0,00 €	0,00 €	0,00 €	0,00 €	0,00 €	0,00 €	0,00 €
Importe Unitario:	54,00 €	Nuevo Importe Unitario:	0,00 €					

RECINTOS PROPUESTOS

REF.	REFERENCIA SIGPAC	CULTIVO	S/R	USO SIGPAC	Sup. Dec. admisible	Sup. Campo	Sup. Determ.	Sup. Resuelta
-988534	21-031-002-00351-0071	OLIVAR	S		0,03		0,03	0,00
5072391	21-031-002-00351-0037	OLIVAR	S		0,04		0,04	0,00
5072392	21-031-002-00351-0058	OLIVAR	S		0,03		0,03	0,00
5072393	21-031-002-00351-0059	OLIVAR	S		0,02		0,02	0,00
5072394	21-031-002-00351-0063	OLIVAR	S		0,02		0,02	0,00
1700000005370534	21-031-002-00351-0001	OLIVAR	S		2,87		2,87	0,98
1700000005370535	21-031-002-00351-0040	OLIVAR	S		0,32		0,32	0,00
1700000005370536	21-031-002-00377-0001	OLIVAR	S		0,07		0,07	0,00
1700000005370537	21-031-002-00351-0065	OLIVAR	S		0,62		0,62	0,00
1700000005370538	21-031-002-00351-0069	OLIVAR	S		1,19		1,19	0,00
1700000005370539	21-031-002-00351-0038	OLIVAR	S		0,05		0,05	0,00
1700000005370540	21-031-002-00351-0039	OLIVAR	S		1,56		1,56	0,00
1700000005370541	21-031-002-00351-0006	OLIVAR	S		0,06		0,06	0,00
1700000005370542	21-031-002-00351-0012	OLIVAR	S		0,08		0,08	0,00

(1) Con incidencias que retienen pago o deniegan el expediente.

(2) Se calcula sobre superficie declarada admisible.

(3) Aplicación del artículo 16 bis del RD 147/2023.

(4) Expediente con algunos recintos de pastos permanentes ubicados en espacios protegidos donde la carga ganadera mínima será 0,1 UGM/ha.

Puede verificar la integridad de una copia de este documento mediante la lectura del código QR adjunto o mediante el acceso a la dirección <https://ws050.juntadeandalucia.es/verificarFirma> indicando el código de VERIFICACIÓN

FIRMADO POR

RAQUEL MARIA ESPIN CRESPO

17/10/2024

VERIFICACIÓN

Pk2jmJDVJQXVSF7B6ESWF6FEMYA9VL

PÁG. 1955/3958





INCIDENCIAS

INCIDENCIA DESCRIPCIÓN

- 218 Superficie bruta de cruce en un recinto en el conjunto de las solicitudes supera superficie total que SIGPAC establece para él.
 Recinto:21-031-002-00351-00001 Cultivo:101007 OLIVAR-MANZANILLA Secano Suma de superficies declaradas para este recinto por todos los solicitantes (Áreas):574 Superficie SIGPAC medida para este recinto (Áreas):385 Exceso de superficie declarada (Hectáreas):1,89 Suma de superficies declaradas para este recinto por el solicitante (Áreas):287
 Recinto:21-031-002-00351-00006 Cultivo:101007 OLIVAR-MANZANILLA Secano Suma de superficies declaradas para este recinto por todos los solicitantes (Áreas):12 Superficie SIGPAC medida para este recinto (Áreas):6 Exceso de superficie declarada (Hectáreas):0,06 Suma de superficies declaradas para este recinto por el solicitante (Áreas):6
 Recinto:21-031-002-00351-00012 Cultivo:101007 OLIVAR-MANZANILLA Secano Suma de superficies declaradas para este recinto por todos los solicitantes (Áreas):16 Superficie SIGPAC medida para este recinto (Áreas):8 Exceso de superficie declarada (Hectáreas):0,08 Suma de superficies declaradas para este recinto por el solicitante (Áreas):8
 Recinto:21-031-002-00351-00037 Cultivo:101007 OLIVAR-MANZANILLA Secano Suma de superficies declaradas para este recinto por todos los solicitantes (Áreas):8 Superficie SIGPAC medida para este recinto (Áreas):4 Exceso de superficie declarada (Hectáreas):0,04 Suma de superficies declaradas para este recinto por el solicitante (Áreas):4
 Recinto:21-031-002-00351-00038 Cultivo:101007 OLIVAR-MANZANILLA Secano Suma de superficies declaradas para este recinto por todos los solicitantes (Áreas):10 Superficie SIGPAC medida para este recinto (Áreas):5 Exceso de superficie declarada (Hectáreas):0,05 Suma de superficies declaradas para este recinto por el solicitante (Áreas):5
 Recinto:21-031-002-00351-00039 Cultivo:101007 OLIVAR-MANZANILLA Secano Suma de superficies declaradas para este recinto por todos los solicitantes (Áreas):312 Superficie SIGPAC medida para este recinto (Áreas):156 Exceso de superficie declarada (Hectáreas):1,56 Suma de superficies declaradas para este recinto por el solicitante (Áreas):156
 Recinto:21-031-002-00351-00040 Cultivo:101007 OLIVAR-MANZANILLA Secano Suma de superficies declaradas para este recinto por todos los solicitantes (Áreas):64 Superficie SIGPAC medida para este recinto (Áreas):32 Exceso de superficie declarada (Hectáreas):0,32 Suma de superficies declaradas para este recinto por el solicitante (Áreas):32
 Recinto:21-031-002-00351-00058 Cultivo:101007 OLIVAR-MANZANILLA Secano Suma de superficies declaradas para este recinto por todos los solicitantes (Áreas):6 Superficie SIGPAC medida para este recinto (Áreas):3 Exceso de superficie declarada (Hectáreas):0,03 Suma de superficies declaradas para este recinto por el solicitante (Áreas):3
 Recinto:21-031-002-00351-00059 Cultivo:101007 OLIVAR-MANZANILLA Secano Suma de superficies declaradas para este recinto por todos los solicitantes (Áreas):4 Superficie SIGPAC medida para este recinto (Áreas):2 Exceso de superficie declarada (Hectáreas):0,02 Suma de superficies declaradas para este recinto por el solicitante (Áreas):2
 Recinto:21-031-002-00351-00063 Cultivo:101007 OLIVAR-MANZANILLA Secano Suma de superficies declaradas para este recinto por todos los solicitantes (Áreas):4 Superficie SIGPAC medida para este recinto (Áreas):2 Exceso de superficie declarada (Hectáreas):0,02 Suma de superficies declaradas para este recinto por el solicitante (Áreas):2
 Recinto:21-031-002-00351-00065 Cultivo:101007 OLIVAR-MANZANILLA Secano Suma de superficies declaradas para este recinto por todos los solicitantes (Áreas):124 Superficie SIGPAC medida para este recinto (Áreas):62 Exceso de superficie declarada (Hectáreas):0,62 Suma de superficies declaradas para este recinto por el solicitante (Áreas):62
 Recinto:21-031-002-00351-00069 Cultivo:101007 OLIVAR-MANZANILLA Secano Suma de superficies declaradas para este recinto por todos los solicitantes (Áreas):238 Superficie SIGPAC medida para este recinto (Áreas):119 Exceso de superficie declarada (Hectáreas):1,19 Suma de superficies declaradas para este recinto por el solicitante (Áreas):119
 Recinto:21-031-002-00351-00071 Cultivo:101007 OLIVAR-MANZANILLA Secano Suma de superficies declaradas para este recinto por todos los solicitantes (Áreas):6 Superficie SIGPAC medida para este recinto (Áreas):3 Exceso de superficie declarada (Hectáreas):0,03 Suma de superficies declaradas para este recinto por el solicitante (Áreas):3
 Recinto:21-031-002-00377-00001 Cultivo:101007 OLIVAR-MANZANILLA Secano Suma de superficies declaradas para este recinto por todos los solicitantes (Áreas):14 Superficie SIGPAC medida para este recinto (Áreas):7 Exceso de superficie declarada (Hectáreas):0,07 Suma de superficies declaradas para este recinto por el solicitante (Áreas):7
- 2454 Solicitante de intervención 6613 cuyo regimen de afiliación a la SS no es ni el sistema especial agrario(cuenta ajena) ni autonomo con actividad agraria.
- 74018 Productor que no es agricultor a título principal, según los datos del ejercicio fiscal n-1 y seguridad socia.
- 74053 Importe inferior a 100 Euros

(1) Con incidencias que retienen pago o deniegan el expediente.

(2) Se calcula sobre superficie declarada admisible.

(3) Aplicación del artículo 16 bis del RD 147/2023.

(4) Expediente con algunos recintos de pastos permanentes ubicados en espacios protegidos donde la carga ganadera mínima será 0,1 UGM/ha.

Puede verificar la integridad de una copia de este documento mediante la lectura del código QR adjunto o mediante el acceso a la dirección <https://ws050.juntadeandalucia.es/verificarFirma> indicando el código de VERIFICACIÓN

FIRMADO POR	RAQUEL MARIA ESPIN CRESPO	17/10/2024	
VERIFICACIÓN	Pk2jmJDVJQXVSF7B6ESWF6FEMYA9VL	PÁG. 1956/3958	



APELLIDOS Y NOMBRE / RAZÓN SOCIAL

GOMEZ RAMIREZ MANUEL

NIF

****2989*

EXPEDIENTE

1141370

RESOLUCIÓN

DENEGACIÓN DE LA AYUDA

DATOS DE MANTENIMIENTO UNIDADES

GRUPO DE PAGO

ZONAS DE LIMITACIONES NATURALES

Sup. Dec. Admisible

0,00

Sup. Resuelta

0,00

Sobredecl.

0,00

% Sobredecl.

0,00

RESUMEN DE PAGOS

	IMPORTE (Euros)			
	RESUELTO	FEADER	MAPA	CAPADR
A pagar	0,00	0,00	0,00	0,00

APLICACIÓN DE REDUCCIONES Y PENALIZACIONES (%)

Criterios de subvencionabilidad (1)	Presentación tardía	Omisión declaración	Condicionidad
100,00	0,00	0,00	0,00

IMPORTE (Euros)

Calculado(2)	Reducción	Penalización	Reducción Penalización (3)	Penalización adicional	Resuelto	FEADER	MAPA	CAPADR
0,00 €	0,00 €	0,00 €	0,00 €	0,00 €	0,00 €	0,00 €	0,00 €	0,00 €
Importe Unitario:	54,00 €	Nuevo Importe Unitario:	0,00 €					

(1) Con incidencias que retienen pago o deniegan el expediente.

(2) Se calcula sobre superficie declarada admisible.

(3) Aplicación del artículo 16 bis del RD 147/2023.

(4) Expediente con algunos recintos de pastos permanentes ubicados en espacios protegidos donde la carga ganadera mínima será 0,1 UGM/ha.

Puede verificar la integridad de una copia de este documento mediante la lectura del código QR adjunto o mediante el acceso a la dirección <https://ws050.juntadeandalucia.es/verificarFirma> indicando el código de VERIFICACIÓN

FIRMADO POR	RAQUEL MARIA ESPIN CRESPO	17/10/2024	
VERIFICACIÓN	Pk2jmJDVJQXVSF7B6ESWF6FEMYA9VL	PÁG. 1957/3958	



RECINTOS PROPUESTOS

REF.	REFERENCIA SIGPAC	CULTIVO	S/R	USO SIGPAC	Sup. Dec. admisible	Sup. Campo	Sup. Determ.	Sup. Resuelta
-1536346	21-035-027-00066-0001	BARBECHO TRADICIONAL	S		0,59		0,59	0,59
-100663	21-035-001-00165-0002	GIRASOL	S		0,32		0,32	0,32
4797347	21-035-026-00181-0001	TRIGO DURO	S		3,34		3,34	3,34
1700000004581883	21-035-001-00016-0001	GIRASOL	S		0,05		0,05	0,05
1700000004581884	21-035-001-00069-0001	GIRASOL	S		1,83		1,83	1,83
1700000004581885	21-035-001-00068-0001	GIRASOL	S		0,84		0,84	0,84
1700000004581886	21-035-001-00079-0001	GIRASOL	S		1,90		1,90	1,90
1700000004581887	21-035-001-00080-0001	GIRASOL	S		1,96		1,96	1,96
1700000004581889	21-035-001-00196-0001	GIRASOL	S		1,59		1,59	1,59
1700000004581890	21-035-003-00092-0001	GIRASOL	S		3,61		3,61	3,61
1700000004581891	21-035-003-00091-0001	GIRASOL	S		2,35		2,35	2,35
1700000004581892	21-035-011-00173-0001	GIRASOL	S		1,75		1,75	1,75
1700000004581893	21-035-011-00330-0002	GIRASOL	S		0,47		0,47	0,47
1700000004581894	21-035-019-00147-0001	TRIGO BLANDO	S		0,86		0,86	0,86
1700000004581895	21-035-019-00159-0001	TRIGO BLANDO	S		0,90		0,90	0,90
1700000004581896	21-035-019-00161-0001	TRIGO BLANDO	S		0,94		0,94	0,94
1700000004581897	21-035-025-00006-0001	GIRASOL	S		1,08		1,08	1,08
1700000004581898	21-035-001-00058-0004	GIRASOL	S		0,93		0,93	0,93
1700000004581899	21-035-019-00163-0002	TRIGO BLANDO	S		2,84		2,84	2,84
1700000004581900	21-035-018-00057-0001	GIRASOL	S		0,85		0,85	0,85
1700000004581901	21-035-026-00038-0001	GIRASOL	S		0,80		0,80	0,80
1700000004581902	21-035-025-00029-0001	GIRASOL	S		0,92		0,92	0,92
1700000004581903	21-035-011-00153-0002	GIRASOL	S		2,11		2,11	2,11
1700000004581906	21-035-024-00006-0001	GARBANZOS	S		1,89		1,89	1,89
1700000004581908	21-035-001-00050-0001	GIRASOL	S		0,34		0,34	0,34
1700000004581909	21-035-001-00185-0001	GIRASOL	S		0,81		0,81	0,81
1700000004581910	21-035-027-00066-0001	GUISANTES	S		3,30		3,30	3,30
1700000004581911	21-035-001-00275-0001	GIRASOL	S		1,38		1,38	1,38
1700000004581912	21-035-001-00052-0001	GIRASOL	S		4,65		4,65	4,65
1700000004581913	21-035-002-00035-0001	TRIGO BLANDO	S		0,64		0,64	0,64
1700000004581915	21-035-002-00031-0001	TRIGO BLANDO	S		0,53		0,53	0,53
1700000004581916	21-035-012-00077-0001	TRIGO BLANDO	S		1,21		1,21	1,21
1700000004581917	21-035-002-00124-0001	TRIGO BLANDO	S		1,10		1,10	1,10
1700000004581918	21-035-001-00299-0001	GIRASOL	S		0,78		0,78	0,78
1700000004581919	21-035-012-00033-0001	GIRASOL	S		0,96		0,96	0,96
1700000004581921	21-035-018-00034-0001	TRIGO BLANDO	S		1,58		1,58	1,58
1700000004581922	21-035-003-00023-0003	GIRASOL	S		1,36		1,36	1,36
1700000004581923	21-035-018-00043-0001	TRIGO BLANDO	S		1,47		1,47	1,47
1700000004581924	21-900-004-00076-0001	TRIGO DURO	S		1,61		1,61	1,61
1700000004581926	21-035-026-00145-0001	TRIGO DURO	S		3,76		3,76	3,76
1700000004581927	21-900-006-00079-0003	GIRASOL	S		0,11		0,11	0,11
1700000004581928	21-900-006-00079-0001	GIRASOL	S		0,04		0,04	0,04
1700000004581929	21-900-006-00056-0001	TRIGO DURO	S		1,75		1,75	1,75
1700000004581931	21-035-001-00042-0001	OLIVAR	S		0,72		0,72	0,72
1700000004581932	21-035-001-00043-0001	OLIVAR	S		0,76		0,76	0,76
1700000004581933	21-900-006-00077-0001	GIRASOL	S		1,19		1,19	1,19
1700000004581934	21-900-006-00078-0001	GIRASOL	S		2,27		2,27	2,27
1700000004581935	21-035-001-00058-0005	OLIVAR	S		0,27		0,27	0,27
1700000004581936	21-900-010-00026-0001	TRIGO DURO	S		1,47		1,47	1,47
1700000004581937	21-900-018-00004-0001	TRIGO DURO	S		0,82		0,82	0,82
1700000004581938	21-035-001-00024-0001	OLIVAR	S		0,69		0,69	0,69
1700000004581939	21-035-020-00097-0001	OLIVAR	S		0,41		0,41	0,41

(1) Con incidencias que retienen pago o deniegan el expediente.
 (2) Se calcula sobre superficie declarada admisible.
 (3) Aplicación del artículo 16 bis del RD 147/2023.
 (4) Expediente con algunos recintos de pastos permanentes ubicados en espacios protegidos donde la carga ganadera mínima será 0,1 UGM/ha.

Puede verificar la integridad de una copia de este documento mediante la lectura del código QR adjunto o mediante el acceso a la dirección https://ws050.juntadeandalucia.es/verificarFirma indicando el código de VERIFICACIÓN			
FIRMADO POR	RAQUEL MARIA ESPIN CRESPO	17/10/2024	
VERIFICACIÓN	Pk2jmJDVJQXVSF7B6ESWF6FEMYA9VL	PÁG. 1958/3958	



RECINTOS PROPUESTOS

REF.	REFERENCIA SIGPAC	CULTIVO	S/R	USO SIGPAC	Sup. Dec. admisible	Sup. Campo	Sup. Determ.	Sup. Resuelta
170000004581940	21-035-001-00165-0001	GIRASOL	S		1,09		1,09	1,09
170000004581941	21-035-001-00058-0001	OLIVAR	S		0,28		0,28	0,28
170000004581942	21-035-001-00058-0003	OLIVAR	S		0,36		0,36	0,36
170000004581943	21-035-018-00334-0003	OLIVAR	S		0,77		0,77	0,77

INCIDENCIAS

INCIDENCIA DESCRIPCIÓN

2454	Solicitante de intervención 6613 cuyo regimen de afiliacion a la SS no es ni el sistema especial agrario(cuenta ajena) ni autonomo con actividad agraria.
74018	Productor que no es agricultor a título principal, según los datos del ejercicio fiscal n-1 y seguridad socia.
74053	Importe inferior a 100 Euros

Datos considerados para el Cálculo de la Carga Ganadera del expediente

Superficie determinada para Cálculo Carga Ganadera: 0,00 ha
Carga Ganadera del Expediente: 0,00 ugm/ha

Incidentes de carga ganadera

INCIDENCIA DESCRIPCIÓN

86132	Recinto superficie forrajera que no realiza la actividad de producción de pastoreo. Recinto:21-035-027-00066-00001 Cultivo:20000 BARBECHO TRADICIONAL-SIN VARIEDAD Secano
-------	--

(1) Con incidencias que retienen pago o deniegan el expediente.

(2) Se calcula sobre superficie declarada admisible.

(3) Aplicación del artículo 16 bis del RD 147/2023.

(4) Expediente con algunos recintos de pastos permanentes ubicados en espacios protegidos donde la carga ganadera mínima será 0,1 UGM/ha.

Puede verificar la integridad de una copia de este documento mediante la lectura del código QR adjunto o mediante el acceso a la dirección <https://ws050.juntadeandalucia.es/verificarFirma> indicando el código de VERIFICACIÓN

FIRMADO POR	RAQUEL MARIA ESPIN CRESPO	17/10/2024
VERIFICACIÓN	Pk2jmJDVJQXVSF7B6ESWF6FEMYA9VL	PÁG. 1959/3958





APELLIDOS Y NOMBRE / RAZÓN SOCIAL

GOMEZ RODRIGUEZ GERMAN

NIF

****3431*

EXPEDIENTE

1068767

RESOLUCIÓN

DENEGACIÓN DE LA AYUDA

DATOS DE MANTENIMIENTO UNIDADES

GRUPO DE PAGO

ZONAS DE LIMITACIONES NATURALES

**Sup. Dec.
Admisible**

58,94

**Sup.
Resuelta**

42,55

Sobredecl.

16,39

% Sobredecl.

27,81

RESUMEN DE PAGOS

	IMPORTE (Euros)			
	RESUELTO	FEADER	MAPA	CAPADR
A pagar	0,00	0,00	0,00	0,00

APLICACIÓN DE REDUCCIONES Y PENALIZACIONES (%)

Criterios de subvencionabilidad (1)	Presentación tardía	Omisión declaración	Condicionabilidad
100,00	0,00	0,00	0,00

IMPORTE (Euros)

Calculado(2)	Reducción	Penalización	Reducción Penalización (3)	Penalización adicional	Resuelto	FEADER	MAPA	CAPADR
1.188,00 €	330,36 €	857,64 €	0,00 €	0,00 €	0,00 €	0,00 €	0,00 €	0,00 €
Importe Unitario:	54,00 €	Nuevo Importe Unitario:	20,16 €					

(1) Con incidencias que retienen pago o deniegan el expediente.

(2) Se calcula sobre superficie declarada admisible.

(3) Aplicación del artículo 16 bis del RD 147/2023.

(4) Expediente con algunos recintos de pastos permanentes ubicados en espacios protegidos donde la carga ganadera mínima será 0,1 UGM/ha.

Puede verificar la integridad de una copia de este documento mediante la lectura del código QR adjunto o mediante el acceso a la dirección <https://ws050.juntadeandalucia.es/verificarFirma> indicando el código de VERIFICACIÓN

FIRMADO POR	RAQUEL MARIA ESPIN CRESPO	17/10/2024	
VERIFICACIÓN	Pk2jmJDVJQXVSF7B6ESWF6FEMYA9VL	PÁG. 1960/3958	



RECINTOS PROPUESTOS

REF.	REFERENCIA SIGPAC	CULTIVO	S/R	USO SIGPAC	Sup. Dec. admisible	Sup. Campo	Sup. Determ.	Sup. Resuelta
-988854	21-031-008-00004-0002	PASTOS PERMANENTES DE 5 O MAS AÑOS	S		0,02	0,02	0,02	0,02
6833674	21-031-007-00207-0011	OLIVAR	S		0,94		0,94	0,94
6833675	21-031-007-00207-0023	PASTOS PERMANENTES DE 5 O MAS AÑOS	S		0,22		0,22	0,22
6833676	21-031-007-00207-0006	PASTOS PERMANENTES DE 5 O MAS AÑOS	S		0,24		0,24	0,24
6833700	21-031-002-00349-0002	OLIVAR	S		1,18		1,18	0,00
6833701	21-031-002-00349-0004	OLIVAR	S		0,06		0,06	0,00
6833702	21-031-002-00349-0007	OLIVAR	S		0,51		0,51	0,00
6833704	21-031-002-00398-0003	OLIVAR	S		0,73		0,73	0,00
6833705	21-031-002-00398-0004	OLIVAR	S		0,09		0,09	0,00
6833707	21-031-002-00400-0001	OLIVAR	S		0,31		0,31	0,00
6833709	21-031-007-00206-0002	PASTOS PERMANENTES DE 5 O MAS AÑOS	S		0,16		0,16	0,00
6833982	21-031-007-00205-0002	PASTOS PERMANENTES DE 5 O MAS AÑOS	S		0,17		0,17	0,00
1700000002767455	21-031-002-00340-0001	PASTOS PERMANENTES DE 5 O MAS AÑOS	S		13,18	0,00	13,18	0,00
1700000002767456	21-031-002-00340-0002	PASTOS PERMANENTES DE 5 O MAS AÑOS	S		4,54	4,54	4,54	4,54
1700000002767457	21-031-002-00340-0015	PASTOS PERMANENTES DE 5 O MAS AÑOS	S		0,11	0,11	0,11	0,11
1700000002767458	21-031-008-00274-0001	PASTOS PERMANENTES DE 5 O MAS AÑOS	S		0,23	0,23	0,23	0,23
1700000002767459	21-031-002-00340-0019	PASTOS PERMANENTES DE 5 O MAS AÑOS	S		0,08	0,08	0,08	0,08
1700000002767460	21-031-002-00368-0003	PASTOS PERMANENTES DE 5 O MAS AÑOS	S		1,65	1,65	1,65	1,65
1700000002767461	21-031-002-00348-0002	PASTOS PERMANENTES DE 5 O MAS AÑOS	S		0,10	0,10	0,10	0,10
1700000002767462	21-031-002-00348-0001	OLIVAR	S		1,06		1,06	1,06
1700000002767463	21-031-002-00368-0004	OLIVAR	S		0,10		0,10	0,10
1700000002767464	21-031-008-00171-0002	PASTOS PERMANENTES DE 5 O MAS AÑOS	S		0,64	0,64	0,64	0,64
1700000002767465	21-031-008-00172-0001	PASTOS PERMANENTES DE 5 O MAS AÑOS	S		2,42	2,42	2,42	2,42
1700000002767467	21-031-008-00076-0001	PASTOS PERMANENTES DE 5 O MAS AÑOS	S		1,17	1,17	1,17	1,17
1700000002767468	21-031-008-00004-0001	PASTOS PERMANENTES DE 5 O MAS AÑOS	S		3,71	3,71	3,71	3,71
1700000002767469	21-031-008-00014-0002	PASTOS PERMANENTES DE 5 O MAS AÑOS	S		1,42	1,42	1,42	1,42
1700000002767470	21-031-008-00111-0001	OLIVAR	S		0,78		0,78	0,78
1700000002767471	21-031-008-00139-0001	OLIVAR	S		0,29		0,29	0,29
1700000002767472	21-031-008-00140-0001	OLIVAR	S		0,26		0,26	0,26
1700000002767473	21-031-008-00014-0003	OLIVAR	S		1,45		1,45	1,45
1700000002767474	21-031-008-00171-0001	OLIVAR	S		1,27		1,27	1,27
1700000002767475	21-031-008-00003-0002	PASTOS PERMANENTES DE 5 O MAS AÑOS	S		0,50	0,50	0,50	0,50
1700000002767476	21-031-008-00014-0004	OLIVAR	S		0,02		0,02	0,02
1700000002767477	21-031-007-00205-0001	OLIVAR	S		0,79		0,79	0,79
1700000002767478	21-031-007-00206-0001	OLIVAR	S		0,76		0,76	0,76
1700000002767480	21-031-008-00274-0002	PASTOS PERMANENTES DE 5 O MAS AÑOS	S		1,05	1,05	1,05	1,05
1700000002767481	21-031-008-00275-0004	PASTOS PERMANENTES DE 5 O MAS AÑOS	S		9,49	9,49	9,49	9,49
1700000002767482	21-031-008-00275-0010	PASTOS PERMANENTES DE 5 O MAS AÑOS	S		7,03	7,03	7,03	7,03
1700000002767483	21-031-002-00368-0008	OLIVAR	S		0,21		0,21	0,21

INCIDENCIAS

INCIDENCIA DESCRIPCIÓN

242	Recinto pendiente de acreditación de titularidad. Recinto:21-031-002-00349-00002 Cultivo:101007 OLIVAR-MANZANILLA Secano Recinto:21-031-002-00349-00004 Cultivo:101007 OLIVAR-MANZANILLA Secano Recinto:21-031-002-00349-00007 Cultivo:101007 OLIVAR-MANZANILLA Secano Recinto:21-031-002-00398-00003 Cultivo:101007 OLIVAR-MANZANILLA Secano Recinto:21-031-002-00398-00004 Cultivo:101007 OLIVAR-MANZANILLA Secano Recinto:21-031-002-00400-00001 Cultivo:101007 OLIVAR-MANZANILLA Secano Recinto:21-031-007-00205-00002 Cultivo:62000 PASTOS PERMANENTES DE 5 O MAS AÑOS-SIN VARIEDAD Secano Recinto:21-031-007-00206-00002 Cultivo:62000 PASTOS PERMANENTES DE 5 O MAS AÑOS-SIN VARIEDAD Secano
3790	Recinto declarado inactivo

(1) Con incidencias que retienen pago o deniegan el expediente.

(2) Se calcula sobre superficie declarada admisible.

(3) Aplicación del artículo 16 bis del RD 147/2023.

(4) Expediente con algunos recintos de pastos permanentes ubicados en espacios protegidos donde la carga ganadera mínima será 0,1 UGM/ha.

Puede verificar la integridad de una copia de este documento mediante la lectura del código QR adjunto o mediante el acceso a la dirección <https://ws050.juntadeandalucia.es/verificarFirma> indicando el código de VERIFICACIÓN

FIRMADO POR

RAQUEL MARIA ESPIN CRESPO

17/10/2024

VERIFICACIÓN

Pk2jmJDVJQXVSF7B6ESWF6FEMYA9VL

PÁG. 1961/3958





INCIDENCIAS

INCIDENCIA DESCRIPCIÓN

	Recinto:21-031-002-00349-00002 Cultivo: -
	Recinto:21-031-002-00349-00004 Cultivo: -
	Recinto:21-031-002-00349-00007 Cultivo: -
	Recinto:21-031-002-00398-00003 Cultivo: -
	Recinto:21-031-002-00398-00004 Cultivo: -
	Recinto:21-031-002-00400-00001 Cultivo: -
	Recinto:21-031-007-00205-00002 Cultivo: -
	Recinto:21-031-007-00206-00002 Cultivo: -
74053	Importe inferior a 100 Euros
86121	Recinto superficie forrajera que no realiza la actividad de producción de pastoreo.
	Recinto:21-031-008-00274-00006 Cultivo:62000 PASTOS PERMANENTES DE 5 O MAS AÑOS-SIN VARIEDAD Secano Actividad Agraria del recinto:

Datos considerados para el Cálculo de la Carga Ganadera del expediente

Superficie determinada para Cálculo Carga Ganadera: 34,62 ha
Carga Ganadera del Expediente: 0,41 ugm/ha (4)

Explotación	Especie	Ugm Calculada para CG
ES210310000081	BOVINA	14,34

Recintos Determinados para el Cálculo de Garga Ganadera

REF.	REFERENCIA SIGPAC	CULTIVO	DESCRIPCIÓN CULTIVO	S/R	SUP. RESEUELTA (ha)
-988854	21-031-008-00004-00002	62000	PASTOS PERMANENTES DE 5 O MAS AÑOS-SIN VARIEDAD	S	0,02
6833675	21-031-007-00207-00023	62000	PASTOS PERMANENTES DE 5 O MAS AÑOS-SIN VARIEDAD	S	0,22
6833676	21-031-007-00207-00006	62000	PASTOS PERMANENTES DE 5 O MAS AÑOS-SIN VARIEDAD	S	0,24
6833709	21-031-007-00206-00002	62000	PASTOS PERMANENTES DE 5 O MAS AÑOS-SIN VARIEDAD	S	0,00
6833982	21-031-007-00205-00002	62000	PASTOS PERMANENTES DE 5 O MAS AÑOS-SIN VARIEDAD	S	0,00
170000002767455	21-031-002-00340-00001	62000	PASTOS PERMANENTES DE 5 O MAS AÑOS-SIN VARIEDAD	S	0,00
170000002767456	21-031-002-00340-00002	62000	PASTOS PERMANENTES DE 5 O MAS AÑOS-SIN VARIEDAD	S	4,54
170000002767457	21-031-002-00340-00015	62000	PASTOS PERMANENTES DE 5 O MAS AÑOS-SIN VARIEDAD	S	0,11
170000002767458	21-031-008-00274-00001	62000	PASTOS PERMANENTES DE 5 O MAS AÑOS-SIN VARIEDAD	S	0,23
170000002767459	21-031-002-00340-00019	62000	PASTOS PERMANENTES DE 5 O MAS AÑOS-SIN VARIEDAD	S	0,08
170000002767460	21-031-002-00368-00003	62000	PASTOS PERMANENTES DE 5 O MAS AÑOS-SIN VARIEDAD	S	1,65
170000002767461	21-031-002-00348-00002	62000	PASTOS PERMANENTES DE 5 O MAS AÑOS-SIN VARIEDAD	S	0,10
170000002767464	21-031-008-00171-00002	62000	PASTOS PERMANENTES DE 5 O MAS AÑOS-SIN VARIEDAD	S	0,64
170000002767465	21-031-008-001172-00001	62000	PASTOS PERMANENTES DE 5 O MAS AÑOS-SIN VARIEDAD	S	2,42
170000002767467	21-031-008-00076-00001	62000	PASTOS PERMANENTES DE 5 O MAS AÑOS-SIN VARIEDAD	S	1,17
170000002767468	21-031-008-00004-00001	62000	PASTOS PERMANENTES DE 5 O MAS AÑOS-SIN VARIEDAD	S	3,71
170000002767469	21-031-008-00014-00002	62000	PASTOS PERMANENTES DE 5 O MAS AÑOS-SIN VARIEDAD	S	1,42
170000002767475	21-031-008-00003-00002	62000	PASTOS PERMANENTES DE 5 O MAS AÑOS-SIN VARIEDAD	S	0,50
170000002767480	21-031-008-00274-00002	62000	PASTOS PERMANENTES DE 5 O MAS AÑOS-SIN VARIEDAD	S	1,05
170000002767481	21-031-008-00275-00004	62000	PASTOS PERMANENTES DE 5 O MAS AÑOS-SIN VARIEDAD	S	9,49
170000002767482	21-031-008-00275-00010	62000	PASTOS PERMANENTES DE 5 O MAS AÑOS-SIN VARIEDAD	S	7,03

(1) Con incidencias que retienen pago o deniegan el expediente.

(2) Se calcula sobre superficie declarada admisible.

(3) Aplicación del artículo 16 bis del RD 147/2023.

(4) Expediente con algunos recintos de pastos permanentes ubicados en espacios protegidos donde la carga ganadera mínima será 0,1 UGM/ha.

Puede verificar la integridad de una copia de este documento mediante la lectura del código QR adjunto o mediante el acceso a la dirección <https://ws050.juntadeandalucia.es/verificarFirma> indicando el código de VERIFICACIÓN

FIRMADO POR	RAQUEL MARIA ESPIN CRESPO	17/10/2024
VERIFICACIÓN	Pk2jmJDVJQXVSF7B6ESWF6FEMYA9VL	PÁG. 1962/3958





Incidencias de carga ganadera

INCIDENCIA DESCRIPCIÓN

242	Recinto pendiente de acreditación de titularidad. Recinto:21-031-007-00206-00002 Cultivo:62000 PASTOS PERMANENTES DE 5 O MAS AÑOS-SIN VARIEDAD Secano Recinto:21-031-007-00205-00002 Cultivo:62000 PASTOS PERMANENTES DE 5 O MAS AÑOS-SIN VARIEDAD Secano
3790	Recinto declarado inactivo Recinto:21-031-007-00206-00002 Cultivo: - Recinto:21-031-007-00205-00002 Cultivo: -
86132	Recinto superficie forrajera que no realiza la actividad de producción de pastoreo. Recinto:21-031-008-00274-00006 Cultivo:62000 PASTOS PERMANENTES DE 5 O MAS AÑOS-SIN VARIEDAD Secano

(1) Con incidencias que retienen pago o deniegan el expediente.

(2) Se calcula sobre superficie declarada admisible.

(3) Aplicación del artículo 16 bis del RD 147/2023.

(4) Expediente con algunos recintos de pastos permanentes ubicados en espacios protegidos donde la carga ganadera mínima será 0,1 UGM/ha.

Puede verificar la integridad de una copia de este documento mediante la lectura del código QR adjunto o mediante el acceso a la dirección <https://ws050.juntadeandalucia.es/verificarFirma> indicando el código de VERIFICACIÓN

FIRMADO POR	RAQUEL MARIA ESPIN CRESPO	17/10/2024	
VERIFICACIÓN	Pk2jmJDVJQXVSF7B6ESWF6FEMYA9VL	PÁG. 1963/3958	



APELLIDOS Y NOMBRE / RAZÓN SOCIAL

GOMEZ VOLANTE FRANCISCO MIGUEL

NIF

****1375*

EXPEDIENTE

1262468

RESOLUCIÓN

DENEGACIÓN DE LA AYUDA

DATOS DE MANTENIMIENTO UNIDADES

GRUPO DE PAGO

ZONAS DE LIMITACIONES NATURALES

Sup. Dec. Admisible

0,00

Sup. Resuelta

0,00

Sobredecl.

0,00

% Sobredecl.

0,00

RESUMEN DE PAGOS

	IMPORTE (Euros)			
	RESUELTO	FEADER	MAPA	CAPADR
A pagar	0,00	0,00	0,00	0,00

APLICACIÓN DE REDUCCIONES Y PENALIZACIONES (%)

Crterios de subvencionabilidad (1)	Presentación tardía	Omisión declaración	Condicionalidad
100,00	0,00	0,00	0,00

IMPORTE (Euros)

Calculado(2)	Reducción	Penalización	Reducción Penalización (3)	Penalización adicional	Resuelto	FEADER	MAPA	CAPADR
0,00 €	0,00 €	0,00 €	0,00 €	0,00 €	0,00 €	0,00 €	0,00 €	0,00 €
Importe Unitario:	54,00 €	Nuevo Importe Unitario:	0,00 €					

INCIDENCIAS

INCIDENCIA DESCRIPCIÓN

3790	Recinto declarado inactivo Recinto:21-074-006-00051-00004 Cultivo: -
74053	Importe inferior a 100 Euros
86119	Carga ganadera NO cumple con el valor mínimo de 0,2 UGM/ha. Recinto:21-074-006-00050-00001 Cultivo:62000 PASTOS PERMANENTES DE 5 O MAS AÑOS-SIN VARIEDAD Secano Carga Ganadera:0,13 Recinto:21-074-006-00051-00001 Cultivo:62000 PASTOS PERMANENTES DE 5 O MAS AÑOS-SIN VARIEDAD Secano Carga Ganadera:0,13 Recinto:21-074-006-00051-00002 Cultivo:62000 PASTOS PERMANENTES DE 5 O MAS AÑOS-SIN VARIEDAD Secano Carga Ganadera:0,13 Recinto:21-074-006-00051-00003 Cultivo:62000 PASTOS PERMANENTES DE 5 O MAS AÑOS-SIN VARIEDAD Secano Carga Ganadera:0,13 Recinto:21-074-006-00051-00004 Cultivo:62000 PASTOS PERMANENTES DE 5 O MAS AÑOS-SIN VARIEDAD Secano Carga Ganadera:0,13 Recinto:21-074-006-00068-00001 Cultivo:62000 PASTOS PERMANENTES DE 5 O MAS AÑOS-SIN VARIEDAD Secano Carga Ganadera:0,13 Recinto:21-074-006-00069-00001 Cultivo:62000 PASTOS PERMANENTES DE 5 O MAS AÑOS-SIN VARIEDAD Secano Carga Ganadera:0,13
86122	Recinto superficie forrajera que realiza la actividad de producción de pastoreo y no declara el o los códigos del Registro de Explotaciones Ganaderas de Andalucía, REGA. Recinto:21-074-006-00051-00004 Cultivo:62000 PASTOS PERMANENTES DE 5 O MAS AÑOS-SIN VARIEDAD Secano
86124	Recinto de forrajera para Cálculo de Carga Ganadera que No pertenece a Explotación. Recinto:21-074-006-00051-00004 Cultivo:62000 PASTOS PERMANENTES DE 5 O MAS AÑOS-SIN VARIEDAD Secano

(1) Con incidencias que retienen pago o deniegan el expediente.

(2) Se calcula sobre superficie declarada admisible.

(3) Aplicación del artículo 16 bis del RD 147/2023.

(4) Expediente con algunos recintos de pastos permanentes ubicados en espacios protegidos donde la carga ganadera mínima será 0,1 UGM/ha.

Puede verificar la integridad de una copia de este documento mediante la lectura del código QR adjunto o mediante el acceso a la dirección <https://ws050.juntadeandalucia.es/verificarFirma> indicando el código de VERIFICACIÓN

FIRMADO POR

RAQUEL MARIA ESPIN CRESPO

17/10/2024

VERIFICACIÓN

Pk2jmJDVJQXVSF7B6ESWF6FEMYA9VL

PÁG. 1964/3958





Datos considerados para el Cálculo de la Carga Ganadera del expediente

Superficie determinada para Cálculo Carga Ganadera: 31,42 ha

Carga Ganadera del Expediente: 0,13 ugm/ha

Explotación	Especie	Ugm Calculada para CG
ES210750000121	OVINA	2,70
ES210750000121	PORCINO	1,35

Recintos Determinados para el Cálculo de Garga Ganadera

REF.	REFERENCIA SIGPAC	CULTIVO	DESCRIPCIÓN CULTIVO	S/R	SUP. RESUELTA (ha)
-1500782	21-074-006-00051-00001	62000	PASTOS PERMANENTES DE 5 O MAS AÑOS-SIN VARIEDAD	S	4,46
4611022	21-074-006-00068-00001	62000	PASTOS PERMANENTES DE 5 O MAS AÑOS-SIN VARIEDAD	S	9,45
4611024	21-074-006-00069-00001	62000	PASTOS PERMANENTES DE 5 O MAS AÑOS-SIN VARIEDAD	S	2,78
4611025	21-074-006-00050-00001	62000	PASTOS PERMANENTES DE 5 O MAS AÑOS-SIN VARIEDAD	S	8,40
4611026	21-074-006-00051-00002	62000	PASTOS PERMANENTES DE 5 O MAS AÑOS-SIN VARIEDAD	S	4,36
4611027	21-074-006-00051-00003	62000	PASTOS PERMANENTES DE 5 O MAS AÑOS-SIN VARIEDAD	S	1,97

Incidencias de carga ganadera

INCIDENCIA DESCRIPCIÓN

3790	Recinto declarado inactivo Recinto:21-074-006-00051-00004 Cultivo: -
86122	Recinto superficie forrajera que realiza la actividad de producción de pastoreo y no declara el o los códigos del Registro de Explotaciones Ganaderas de Andalucía, REGA. Recinto:21-074-006-00051-00004 Cultivo:62000 PASTOS PERMANENTES DE 5 O MAS AÑOS-SIN VARIEDAD Secano
86124	Recinto de forrajera para Cálculo de Carga Ganadera que No pertenece a Explotación. Recinto:21-074-006-00051-00004 Cultivo:62000 PASTOS PERMANENTES DE 5 O MAS AÑOS-SIN VARIEDAD Secano
86128	Recinto de Forrajeras que no ha contabilizado para Carga Ganadera por no tener una explotación válida para el cálculo de la Carga Ganadera Recinto:21-074-006-00051-00004 Cultivo:62 PASTOS PERMANENTES DE 5 O MAS AÑOS-

(1) Con incidencias que retienen pago o deniegan el expediente.

(2) Se calcula sobre superficie declarada admisible.

(3) Aplicación del artículo 16 bis del RD 147/2023.

(4) Expediente con algunos recintos de pastos permanentes ubicados en espacios protegidos donde la carga ganadera mínima será 0,1 UGM/ha.

Puede verificar la integridad de una copia de este documento mediante la lectura del código QR adjunto o mediante el acceso a la dirección <https://ws050.juntadeandalucia.es/verificarFirma> indicando el código de VERIFICACIÓN

FIRMADO POR	RAQUEL MARIA ESPIN CRESPO	17/10/2024
VERIFICACIÓN	Pk2jmJDVJQXVSF7B6ESWF6FEMYA9VL	PÁG. 1965/3958





APELLIDOS Y NOMBRE / RAZÓN SOCIAL

GONZALEZ AMBRONA SANTIAGO

NIF

****5943*

EXPEDIENTE

1167938

RESOLUCIÓN

DENEGACIÓN DE LA AYUDA

DATOS DE MANTENIMIENTO UNIDADES

GRUPO DE PAGO

ZONAS DE LIMITACIONES NATURALES

**Sup. Dec.
Admisible**

0,00

**Sup.
Resuelta**

0,00

Sobredecl.

0,00

% Sobredecl.

0,00

RESUMEN DE PAGOS

IMPORTE (Euros)

	<u>RESUELTO</u>	<u>FEADER</u>	<u>MAPA</u>	<u>CAPADR</u>
A pagar	0,00	0,00	0,00	0,00

APLICACIÓN DE REDUCCIONES Y PENALIZACIONES (%)

Crterios de subvencionabilidad (1)	Presentación tardía	Omisión declaración	Condicionalidad
100,00	0,00	0,00	0,00

IMPORTE (Euros)

Calculado(2)	Reducción	Penalización	Reducción Penalización (3)	Penalización adicional	Resuelto	FEADER	MAPA	CAPADR
0,00 €	0,00 €	0,00 €	0,00 €	0,00 €	0,00 €	0,00 €	0,00 €	0,00 €
Importe Unitario:	54,00 €	Nuevo Importe Unitario:	0,00 €					

(1) Con incidencias que retienen pago o deniegan el expediente.

(2) Se calcula sobre superficie declarada admisible.

(3) Aplicación del artículo 16 bis del RD 147/2023.

(4) Expediente con algunos recintos de pastos permanentes ubicados en espacios protegidos donde la carga ganadera mínima será 0,1 UGM/ha.

Puede verificar la integridad de una copia de este documento mediante la lectura del código QR adjunto o mediante el acceso a la dirección <https://ws050.juntadeandalucia.es/verificarFirma> indicando el código de VERIFICACIÓN

FIRMADO POR

RAQUEL MARIA ESPIN CRESPO

17/10/2024

VERIFICACIÓN

Pk2jmJDVJQXVSF7B6ESWF6FEMYA9VL

PÁG. 1966/3958





RECINTOS PROPUESTOS

REF.	REFERENCIA SIGPAC	CULTIVO	S/R	USO SIGPAC	Sup. Dec. admisible	Sup. Campo	Sup. Determ.	Sup. Resuelta
-1390027	21-068-019-00052-0019	PASTOS PERMANENTES DE 5 O MAS AÑOS	S		82,33		82,33	82,33
-1390018	21-068-021-00014-0001	PASTOS PERMANENTES DE 5 O MAS AÑOS	S		150,81		150,81	150,81
-1326322	21-068-021-00014-0014	PASTOS PERMANENTES DE 5 O MAS AÑOS	S		33,13		33,13	33,13
-1326321	21-068-019-00047-0005	PASTOS PERMANENTES DE 5 O MAS AÑOS	S		18,34		18,34	18,34
-1326320	21-068-019-00050-0015	PASTOS PERMANENTES DE 5 O MAS AÑOS	S		50,36		50,36	50,36
-1326319	21-068-019-00051-0025	PASTOS PERMANENTES DE 5 O MAS AÑOS	S		2,80		2,80	2,80
-1326318	21-068-019-00051-0024	PASTOS PERMANENTES DE 5 O MAS AÑOS	S		68,16		68,16	68,16
-1086829	21-068-019-00051-0036	PASTOS PERMANENTES DE 5 O MAS AÑOS	S		0,02		0,02	0,02
-1086828	21-068-001-00007-0015	PASTOS PERMANENTES DE 5 O MAS AÑOS	S		4,75		4,75	4,75
-118078	21-068-021-00014-0021	PASTOS PERMANENTES DE 5 O MAS AÑOS	S		1,31		1,31	1,31
-118077	21-068-021-00008-0004	PASTOS PERMANENTES DE 5 O MAS AÑOS	S		0,60		0,60	0,60
-118076	21-068-021-00008-0002	PASTOS PERMANENTES DE 5 O MAS AÑOS	S		1,15		1,15	1,15
-118075	21-068-019-00055-0012	PASTOS PERMANENTES DE 5 O MAS AÑOS	S		33,88		33,88	33,88
-118074	21-068-019-00052-0034	PASTOS PERMANENTES DE 5 O MAS AÑOS	S		4,00		4,00	4,00
-118073	21-068-019-00052-0033	PASTOS PERMANENTES DE 5 O MAS AÑOS	S		11,82		11,82	11,82
-118072	21-068-019-00052-0031	PASTOS PERMANENTES DE 5 O MAS AÑOS	S		8,57		8,57	8,57
-118071	21-068-019-00052-0030	PASTOS PERMANENTES DE 5 O MAS AÑOS	S		2,16		2,16	2,16
-118070	21-068-019-00052-0029	PASTOS PERMANENTES DE 5 O MAS AÑOS	S		0,25		0,25	0,25
-118069	21-068-019-00052-0028	PASTOS PERMANENTES DE 5 O MAS AÑOS	S		6,51		6,51	6,51
-118068	21-068-019-00051-0033	PASTOS PERMANENTES DE 5 O MAS AÑOS	S		0,57		0,57	0,57
-118067	21-068-019-00051-0032	PASTOS PERMANENTES DE 5 O MAS AÑOS	S		0,03		0,03	0,03
-118066	21-068-019-00051-0031	PASTOS PERMANENTES DE 5 O MAS AÑOS	S		4,24		4,24	4,24
-118064	21-068-001-00005-0023	PASTOS PERMANENTES DE 5 O MAS AÑOS	S		0,32		0,32	0,32
1700000006107761	21-068-019-00049-0003	OLIVAR	S		2,36		2,36	2,36
1700000006107771	21-068-001-00026-0005	PASTOS PERMANENTES DE 5 O MAS AÑOS	S		8,83		8,83	8,83
1700000006107772	21-068-001-00005-0018	PASTOS PERMANENTES DE 5 O MAS AÑOS	S		0,31		0,31	0,31
1700000006107773	21-068-001-00005-0019	PASTOS PERMANENTES DE 5 O MAS AÑOS	S		23,00		23,00	23,00
1700000006107774	21-068-001-00005-0015	PASTOS PERMANENTES DE 5 O MAS AÑOS	S		1,16		1,16	1,16
1700000006107775	21-068-001-00005-0017	PASTOS PERMANENTES DE 5 O MAS AÑOS	S		21,62		21,62	21,62
1700000006107776	21-068-001-00005-0001	PASTOS PERMANENTES DE 5 O MAS AÑOS	S		33,80		33,80	33,80
1700000006107777	21-068-019-00055-0001	PASTOS PERMANENTES DE 5 O MAS AÑOS	S		35,02		35,02	35,02
1700000006107778	21-068-019-00052-0007	PASTOS PERMANENTES DE 5 O MAS AÑOS	S		13,29		13,29	13,29
1700000006107785	21-068-019-00043-0002	PASTOS PERMANENTES DE 5 O MAS AÑOS	S		3,71		3,71	3,71
1700000006107788	21-068-019-00047-0002	PASTOS PERMANENTES DE 5 O MAS AÑOS	S		2,69		2,69	2,69
1700000006107789	21-068-019-00054-0001	PASTOS PERMANENTES DE 5 O MAS AÑOS	S		4,05		4,05	4,05
1700000006107790	21-068-019-00054-0002	PASTOS PERMANENTES DE 5 O MAS AÑOS	S		0,51		0,51	0,51
1700000006107791	21-068-019-00050-0014	PASTOS PERMANENTES DE 5 O MAS AÑOS	S		2,01		2,01	2,01
1700000006107792	21-068-019-00050-0013	PASTOS PERMANENTES DE 5 O MAS AÑOS	S		9,59		9,59	9,59
1700000006107795	21-068-021-00014-0018	PASTOS PERMANENTES DE 5 O MAS AÑOS	S		0,05		0,05	0,05
1700000006107796	21-068-021-00014-0019	PASTOS PERMANENTES DE 5 O MAS AÑOS	S		0,02		0,02	0,02
1700000006107797	21-068-019-00049-0005	PASTOS PERMANENTES DE 5 O MAS AÑOS	S		13,61		13,61	13,61
1700000006107798	21-068-019-00051-0004	PASTOS PERMANENTES DE 5 O MAS AÑOS	S		32,92		32,92	32,92
1700000006107799	21-068-019-00051-0017	PASTOS PERMANENTES DE 5 O MAS AÑOS	S		0,80		0,80	0,80
1700000006107800	21-068-019-00055-0003	PASTOS PERMANENTES DE 5 O MAS AÑOS	S		0,58		0,58	0,58
1700000006107801	21-068-021-00007-0001	PASTOS PERMANENTES DE 5 O MAS AÑOS	S		46,81		46,81	46,81
1700000006107802	21-068-021-00008-0001	PASTOS PERMANENTES DE 5 O MAS AÑOS	S		31,75		31,75	31,75
1700000006107804	21-068-021-00014-0008	PASTOS PERMANENTES DE 5 O MAS AÑOS	S		0,00		0,00	0,00

INCIDENCIAS

INCIDENCIA DESCRIPCIÓN

74018 Productor que no es agricultor a título principal, según los datos del ejercicio fiscal n-1 y seguridad socia.

(1) Con incidencias que retienen pago o deniegan el expediente.

(2) Se calcula sobre superficie declarada admisible.

(3) Aplicación del artículo 16 bis del RD 147/2023.

(4) Expediente con algunos recintos de pastos permanentes ubicados en espacios protegidos donde la carga ganadera mínima será 0,1 UGM/ha.

Puede verificar la integridad de una copia de este documento mediante la lectura del código QR adjunto o mediante el acceso a la dirección <https://ws050.juntadeandalucia.es/verificarFirma> indicando el código de VERIFICACIÓN

FIRMADO POR

RAQUEL MARIA ESPIN CRESPO

17/10/2024

VERIFICACIÓN

Pk2jmJDVJQXVSF7B6ESWF6FEMYA9VL

PÁG. 1967/3958





INCIDENCIAS

INCIDENCIA DESCRIPCIÓN

74053	Importe inferior a 100 Euros
86021	Verifica que determinados recintos declarados por el expte para la operación, no se corresponde con la ZONA DESFAVORECIDA. Y no ha sido solicitada la operación análoga o correspondiente. Recinto:21-078-006-00001-00001 Cultivo:62000 PASTOS PERMANENTES DE 5 O MAS AÑOS-SIN VARIEDAD Secano Operación correcta del recinto:6613.1 Recinto:21-078-006-00002-00001 Cultivo:62000 PASTOS PERMANENTES DE 5 O MAS AÑOS-SIN VARIEDAD Secano Operación correcta del recinto:6613.1 Recinto:21-078-006-00002-00002 Cultivo:62000 PASTOS PERMANENTES DE 5 O MAS AÑOS-SIN VARIEDAD Secano Operación correcta del recinto:6613.1
86126	Recinto de forrajera para Cálculo de Carga Ganadera que No pertenece a Explotación con UGM válida. Recinto:06-085-016-00095-00001 Cultivo:62000 PASTOS PERMANENTES DE 5 O MAS AÑOS-SIN VARIEDAD Secano Explotacion:ES060850000331 Recinto:06-085-032-00011-00001 Cultivo:62000 PASTOS PERMANENTES DE 5 O MAS AÑOS-SIN VARIEDAD Secano Explotacion:ES060850000331 Recinto:06-085-032-00012-00002 Cultivo:62000 PASTOS PERMANENTES DE 5 O MAS AÑOS-SIN VARIEDAD Secano Explotacion:ES060850000331 Recinto:06-085-032-00013-00001 Cultivo:62000 PASTOS PERMANENTES DE 5 O MAS AÑOS-SIN VARIEDAD Secano Explotacion:ES060850000331

Datos considerados para el Cálculo de la Carga Ganadera del expediente

Superficie determinada para Cálculo Carga Ganadera: 790,20 ha
Carga Ganadera del Expediente: 0,36 ugm/ha (4)

<u>Explotación</u>	<u>Especie</u>	<u>Ugm Calculada para CG</u>
ES210690000013	BOVINA	244,64
ES210690000013	CAPRINA	42,70

Recintos Determinados para el Cálculo de Garga Ganadera

<u>REF.</u>	<u>REFERENCIA SIGPAC</u>	<u>CULTIVO</u>	<u>DESCRIPCIÓN CULTIVO</u>	<u>S/R</u>	<u>SUP. RESUELTA (ha)</u>
-1390027	21-068-019-00052-00019	62000	PASTOS PERMANENTES DE 5 O MAS AÑOS-SIN VARIEDAD	S	82,33
-1390018	21-068-021-00014-00001	62000	PASTOS PERMANENTES DE 5 O MAS AÑOS-SIN VARIEDAD	S	150,81
-1326322	21-068-021-00014-00014	62000	PASTOS PERMANENTES DE 5 O MAS AÑOS-SIN VARIEDAD	S	33,13
-1326321	21-068-019-00047-00005	62000	PASTOS PERMANENTES DE 5 O MAS AÑOS-SIN VARIEDAD	S	18,34
-1326320	21-068-019-00050-00015	62000	PASTOS PERMANENTES DE 5 O MAS AÑOS-SIN VARIEDAD	S	50,36
-1326319	21-068-019-00051-00025	62000	PASTOS PERMANENTES DE 5 O MAS AÑOS-SIN VARIEDAD	S	2,80
-1326318	21-068-019-00051-00024	62000	PASTOS PERMANENTES DE 5 O MAS AÑOS-SIN VARIEDAD	S	68,16
-1086829	21-068-019-00051-00036	62000	PASTOS PERMANENTES DE 5 O MAS AÑOS-SIN VARIEDAD	S	0,02
-1086828	21-068-001-00007-00015	62000	PASTOS PERMANENTES DE 5 O MAS AÑOS-SIN VARIEDAD	S	4,75
-118078	21-068-021-00014-00021	62000	PASTOS PERMANENTES DE 5 O MAS AÑOS-SIN VARIEDAD	S	1,31
-118077	21-068-021-00008-00004	62000	PASTOS PERMANENTES DE 5 O MAS AÑOS-SIN VARIEDAD	S	0,60
-118076	21-068-021-00008-00002	62000	PASTOS PERMANENTES DE 5 O MAS AÑOS-SIN VARIEDAD	S	1,15
-118075	21-068-019-00055-00012	62000	PASTOS PERMANENTES DE 5 O MAS AÑOS-SIN VARIEDAD	S	33,88
-118074	21-068-019-00052-00034	62000	PASTOS PERMANENTES DE 5 O MAS AÑOS-SIN VARIEDAD	S	4,00
-118073	21-068-019-00052-00033	62000	PASTOS PERMANENTES DE 5 O MAS AÑOS-SIN VARIEDAD	S	11,82
-118072	21-068-019-00052-00031	62000	PASTOS PERMANENTES DE 5 O MAS AÑOS-SIN VARIEDAD	S	8,57
-118071	21-068-019-00052-00030	62000	PASTOS PERMANENTES DE 5 O MAS AÑOS-SIN VARIEDAD	S	2,16
-118070	21-068-019-00052-00029	62000	PASTOS PERMANENTES DE 5 O MAS AÑOS-SIN VARIEDAD	S	0,25

(1) Con incidencias que retienen pago o deniegan el expediente.

(2) Se calcula sobre superficie declarada admisible.

(3) Aplicación del artículo 16 bis del RD 147/2023.

(4) Expediente con algunos recintos de pastos permanentes ubicados en espacios protegidos donde la carga ganadera mínima será 0,1 UGM/ha.

Puede verificar la integridad de una copia de este documento mediante la lectura del código QR adjunto o mediante el acceso a la dirección <https://ws050.juntadeandalucia.es/verificarFirma> indicando el código de VERIFICACIÓN

FIRMADO POR	RAQUEL MARIA ESPIN CRESPO	17/10/2024
VERIFICACIÓN	Pk2jmJDVJQXVSF7B6ESWF6FEMYA9VL	PÁG. 1968/3958





Recintos Determinados para el Cálculo de Garga Ganadera

REF.	REFERENCIA SIGPAC	CULTIVO	DESCRIPCIÓN CULTIVO	S/R	SUP. RESUELTA (ha)
			VARIEDAD		
-118069	21-068-019-00052-00028	62000	PASTOS PERMANENTES DE 5 O MAS AÑOS-SIN VARIEDAD	S	6,51
-118068	21-068-019-00051-00033	62000	PASTOS PERMANENTES DE 5 O MAS AÑOS-SIN VARIEDAD	S	0,57
-118067	21-068-019-00051-00032	62000	PASTOS PERMANENTES DE 5 O MAS AÑOS-SIN VARIEDAD	S	0,03
-118066	21-068-019-00051-00031	62000	PASTOS PERMANENTES DE 5 O MAS AÑOS-SIN VARIEDAD	S	4,24
-118064	21-068-001-00005-00023	62000	PASTOS PERMANENTES DE 5 O MAS AÑOS-SIN VARIEDAD	S	0,32
5509286	21-078-006-00001-00001	62000	PASTOS PERMANENTES DE 5 O MAS AÑOS-SIN VARIEDAD	S	0,47
5509287	21-078-006-00002-00001	62000	PASTOS PERMANENTES DE 5 O MAS AÑOS-SIN VARIEDAD	S	7,06
5509288	21-078-006-00002-00002	62000	PASTOS PERMANENTES DE 5 O MAS AÑOS-SIN VARIEDAD	S	10,43
170000006107771	21-068-001-00026-00005	62000	PASTOS PERMANENTES DE 5 O MAS AÑOS-SIN VARIEDAD	S	8,83
170000006107772	21-068-001-00005-00018	62000	PASTOS PERMANENTES DE 5 O MAS AÑOS-SIN VARIEDAD	S	0,31
170000006107773	21-068-001-00005-00019	62000	PASTOS PERMANENTES DE 5 O MAS AÑOS-SIN VARIEDAD	S	23,00
170000006107774	21-068-001-00005-00015	62000	PASTOS PERMANENTES DE 5 O MAS AÑOS-SIN VARIEDAD	S	1,16
170000006107775	21-068-001-00005-00017	62000	PASTOS PERMANENTES DE 5 O MAS AÑOS-SIN VARIEDAD	S	21,62
170000006107776	21-068-001-00005-00001	62000	PASTOS PERMANENTES DE 5 O MAS AÑOS-SIN VARIEDAD	S	33,80
170000006107777	21-068-019-00055-00001	62000	PASTOS PERMANENTES DE 5 O MAS AÑOS-SIN VARIEDAD	S	35,02
170000006107778	21-068-019-00052-00007	62000	PASTOS PERMANENTES DE 5 O MAS AÑOS-SIN VARIEDAD	S	13,29
170000006107785	21-068-019-00043-00002	62000	PASTOS PERMANENTES DE 5 O MAS AÑOS-SIN VARIEDAD	S	3,71
170000006107788	21-068-019-00047-00002	62000	PASTOS PERMANENTES DE 5 O MAS AÑOS-SIN VARIEDAD	S	2,69
170000006107789	21-068-019-00054-00001	62000	PASTOS PERMANENTES DE 5 O MAS AÑOS-SIN VARIEDAD	S	4,05
170000006107790	21-068-019-00054-00002	62000	PASTOS PERMANENTES DE 5 O MAS AÑOS-SIN VARIEDAD	S	0,51
170000006107791	21-068-019-00050-00014	62000	PASTOS PERMANENTES DE 5 O MAS AÑOS-SIN VARIEDAD	S	2,01
170000006107792	21-068-019-00050-00013	62000	PASTOS PERMANENTES DE 5 O MAS AÑOS-SIN VARIEDAD	S	9,59
170000006107795	21-068-021-00014-00018	62000	PASTOS PERMANENTES DE 5 O MAS AÑOS-SIN VARIEDAD	S	0,05
170000006107796	21-068-021-00014-00019	62000	PASTOS PERMANENTES DE 5 O MAS AÑOS-SIN VARIEDAD	S	0,02
170000006107797	21-068-019-00049-00005	62000	PASTOS PERMANENTES DE 5 O MAS AÑOS-SIN VARIEDAD	S	13,61
170000006107798	21-068-019-00051-00004	62000	PASTOS PERMANENTES DE 5 O MAS AÑOS-SIN VARIEDAD	S	32,92
170000006107799	21-068-019-00051-00017	62000	PASTOS PERMANENTES DE 5 O MAS AÑOS-SIN VARIEDAD	S	0,80
170000006107800	21-068-019-00055-00003	62000	PASTOS PERMANENTES DE 5 O MAS AÑOS-SIN VARIEDAD	S	0,58
170000006107801	21-068-021-00007-00001	62000	PASTOS PERMANENTES DE 5 O MAS AÑOS-SIN VARIEDAD	S	46,81
170000006107802	21-068-021-00008-00001	62000	PASTOS PERMANENTES DE 5 O MAS AÑOS-SIN VARIEDAD	S	31,75
170000006107804	21-068-021-00014-00008	62000	PASTOS PERMANENTES DE 5 O MAS AÑOS-SIN VARIEDAD	S	0,00

Incidencias de carga ganadera

INCIDENCIA DESCRIPCIÓN

86126	Recinto de forrajera para Cálculo de Carga Ganadera que No pertenece a Explotación con UGM válida. Recinto:06-085-032-00011-00001 Cultivo:62000 PASTOS PERMANENTES DE 5 O MAS AÑOS-SIN VARIEDAD Secano Explotacion:ES060850000331 Recinto:06-085-032-00012-00002 Cultivo:62000 PASTOS PERMANENTES DE 5 O MAS AÑOS-SIN VARIEDAD Secano Explotacion:ES060850000331
-------	--

(1) Con incidencias que retienen pago o deniegan el expediente.

(2) Se calcula sobre superficie declarada admisible.

(3) Aplicación del artículo 16 bis del RD 147/2023.

(4) Expediente con algunos recintos de pastos permanentes ubicados en espacios protegidos donde la carga ganadera mínima será 0,1 UGM/ha.

Puede verificar la integridad de una copia de este documento mediante la lectura del código QR adjunto o mediante el acceso a la dirección <https://ws050.juntadeandalucia.es/verificarFirma> indicando el código de VERIFICACIÓN

FIRMADO POR	RAQUEL MARIA ESPIN CRESPO	17/10/2024
VERIFICACIÓN	Pk2jmJDVJQXVSF7B6ESWF6FEMYA9VL	PÁG. 1969/3958





Recinto:06-085-032-00013-00001 Cultivo:62000 PASTOS PERMANENTES DE 5 O MAS AÑOS-SIN VARIEDAD Secano
Explotacion:ES060850000331
Recinto:06-085-016-00095-00001 Cultivo:62000 PASTOS PERMANENTES DE 5 O MAS AÑOS-SIN VARIEDAD Secano
Explotacion:ES060850000331
86128 Recinto de Forrajes que no ha contabilizado para Carga Ganadera por no tener una explotación válida para el cálculo de la Carga Ganadera
Recinto:06-085-032-00011-00001 Cultivo:62 PASTOS PERMANENTES DE 5 O MAS AÑOS-
Recinto:06-085-032-00012-00002 Cultivo:62 PASTOS PERMANENTES DE 5 O MAS AÑOS-
Recinto:06-085-032-00013-00001 Cultivo:62 PASTOS PERMANENTES DE 5 O MAS AÑOS-
Recinto:06-085-016-00095-00001 Cultivo:62 PASTOS PERMANENTES DE 5 O MAS AÑOS-

(1) Con incidencias que retienen pago o deniegan el expediente.

(2) Se calcula sobre superficie declarada admisible.

(3) Aplicación del artículo 16 bis del RD 147/2023.

(4) Expediente con algunos recintos de pastos permanentes ubicados en espacios protegidos donde la carga ganadera mínima será 0,1 UGM/ha.

Puede verificar la integridad de una copia de este documento mediante la lectura del código QR adjunto o mediante el acceso a la dirección <https://ws050.juntadeandalucia.es/verificarFirma> indicando el código de VERIFICACIÓN

FIRMADO POR	RAQUEL MARIA ESPIN CRESPO	17/10/2024
VERIFICACIÓN	Pk2jmJDVJQXVSF7B6ESWF6FEMYA9VL	PÁG. 1970/3958





APELLIDOS Y NOMBRE / RAZÓN SOCIAL

GONZALEZ CUARESMA RAFAEL ANTONIO

NIF

****4408*

EXPEDIENTE

1243514

RESOLUCIÓN

DENEGACIÓN DE LA AYUDA

DATOS DE MANTENIMIENTO UNIDADES

GRUPO DE PAGO

ZONAS DE LIMITACIONES NATURALES

Sup. Dec. Admisible

0,00

Sup. Resuelta

0,00

Sobredecl.

0,00

% Sobredecl.

0,00

RESUMEN DE PAGOS

	IMPORTE (Euros)			
	RESUELTO	FEADER	MAPA	CAPADR
A pagar	0,00	0,00	0,00	0,00

APLICACIÓN DE REDUCCIONES Y PENALIZACIONES (%)

Crterios de subvencionabilidad (1)	Presentación tardía	Omisión declaración	Condicionalidad
100,00	0,00	0,00	0,00

IMPORTE (Euros)

Calculado(2)	Reducción	Penalización	Reducción Penalización (3)	Penalización adicional	Resuelto	FEADER	MAPA	CAPADR
0,00 €	0,00 €	0,00 €	0,00 €	0,00 €	0,00 €	0,00 €	0,00 €	0,00 €
Importe Unitario:	54,00 €	Nuevo Importe Unitario:	0,00 €					

INCIDENCIAS

INCIDENCIA DESCRIPCIÓN

- 3790 Recinto declarado inactivo
Recinto:21-008-006-00090-00001 Cultivo: -
- 74051 Solicitante de intervención 6613, que no declara ningun recinto en zona desfavorecida.
- 74053 Importe inferior a 100 Euros
- 74336 Recinto con uso declarado o cultivo declarado NO válido
Recinto:21-008-006-00044-00012 Cultivo:62000 PASTOS PERMANENTES DE 5 O MAS AÑOS-SIN VARIEDAD Secano Uso Siggac:FO
Recinto:21-008-010-00185-00009 Cultivo:358000 MEZCLA DE FORESTALES-SIN VARIEDAD Secano Uso Siggac:FO
Recinto:21-008-010-00185-00013 Cultivo:108004 PERALES-FINA Secano Uso Siggac:FO

(1) Con incidencias que retienen pago o deniegan el expediente.

(2) Se calcula sobre superficie declarada admisible.

(3) Aplicación del artículo 16 bis del RD 147/2023.

(4) Expediente con algunos recintos de pastos permanentes ubicados en espacios protegidos donde la carga ganadera mínima será 0,1 UGM/ha.

Puede verificar la integridad de una copia de este documento mediante la lectura del código QR adjunto o mediante el acceso a la dirección <https://ws050.juntadeandalucia.es/verificarFirma> indicando el código de VERIFICACIÓN

FIRMADO POR	RAQUEL MARIA ESPIN CRESPO	17/10/2024	
VERIFICACIÓN	Pk2jmJDVJQXVSF7B6ESWF6FEMYA9VL	PÁG. 1971/3958	



APELLIDOS Y NOMBRE / RAZÓN SOCIAL

GONZALEZ GARCIA MARIA

NIF

****2779*

EXPEDIENTE

1140386

RESOLUCIÓN

DENEGACIÓN DE LA AYUDA

DATOS DE MANTENIMIENTO UNIDADES

GRUPO DE PAGO

ZONAS DE LIMITACIONES NATURALES

Sup. Dec. Admisible
0,00

Sup. Resuelta
0,00

Sobredecl.
0,00

% Sobredecl.
0,00

RESUMEN DE PAGOS

	IMPORTE (Euros)			
	RESUELTO	FEADER	MAPA	CAPADR
A pagar	0,00	0,00	0,00	0,00

APLICACIÓN DE REDUCCIONES Y PENALIZACIONES (%)

Crterios de subvencionabilidad (1)	Presentación tardía	Omisión declaración	Condicionalidad
100,00	0,00	0,00	0,00

IMPORTE (Euros)

Calculado(2)	Reducción	Penalización	Reducción adicional (3)	Penalización adicional	Resuelto	FEADER	MAPA	CAPADR
0,00 €	0,00 €	0,00 €	0,00 €	0,00 €	0,00 €	0,00 €	0,00 €	0,00 €
Importe Unitario:	54,00 €	Nuevo Importe Unitario:	0,00 €					

RECINTOS PROPUESTOS

REF.	REFERENCIA SIGPAC	CULTIVO	S/R	USO SIGPAC	Sup. Dec. admisible	Sup. Campo	Sup. Determ.	Sup. Resuelta
-1627519	21-046-005-00106-0002	GUISANTES	S		0,15		0,15	0,15
-1627478	21-046-005-00105-0003	GUISANTES	S		0,01		0,01	0,00
-1627418	21-046-021-00076-0008	AVENA	R		3,35		3,35	3,35
-1627416	21-046-021-00076-0008	AVENA	R		5,36		5,36	5,36
-1627399	21-046-005-00106-0002	GUISANTES	S		1,49		1,49	1,49
-1013783	21-046-006-00046-0005	OLIVAR	S		0,03		0,03	0,03
-1013782	21-046-002-00005-0019	AVENA	S		0,07		0,07	0,07
-1013781	21-046-002-00005-0015	AVENA	S		0,04		0,04	0,04
-100176	21-046-002-00009-0002	AVENA	R		4,76		4,76	4,76
-100097	21-046-005-00106-0002	BARBECHO TRADICIONAL	S		1,90		1,90	1,90
5246055	21-046-002-00005-0002	AVENA	R		24,85		24,85	24,85
5246080	21-046-021-00076-0008	BARBECHO TRADICIONAL	R		11,95		11,95	11,95
1700000004466447	21-046-021-00076-0003	OLIVAR	S		0,39		0,39	0,39
1700000004466449	21-046-005-00105-0003	BARBECHO TRADICIONAL	S		0,04		0,04	0,00
1700000004466451	21-046-003-00011-0001	GUISANTES	S		0,36		0,36	0,36
1700000004466452	21-046-003-00012-0001	GUISANTES	S		0,35		0,35	0,00
1700000004466455	21-046-002-00005-0001	AVENA	S		0,33		0,33	0,33
1700000004466456	21-046-021-00076-0005	BARBECHO TRADICIONAL	S		2,16		2,16	2,16
1700000004466457	21-046-005-00106-0005	OLIVAR	S		3,15		3,15	3,15
1700000004466458	21-046-006-00046-0001	OLIVAR	S		0,33		0,33	0,33
1700000004466459	21-046-006-00047-0001	OLIVAR	S		0,08		0,08	0,08
1700000004466460	21-046-005-00065-0001	GUISANTES	S		2,08		2,08	2,08
1700000004466463	21-046-002-00005-0001	AVENA	S		3,49		3,49	3,49
1700000004466466	21-046-002-00005-0001	AVENA	S		5,92		5,92	5,92

(1) Con incidencias que retienen pago o deniegan el expediente.

(2) Se calcula sobre superficie declarada admisible.

(3) Aplicación del artículo 16 bis del RD 147/2023.

(4) Expediente con algunos recintos de pastos permanentes ubicados en espacios protegidos donde la carga ganadera mínima será 0,1 UGM/ha.

Puede verificar la integridad de una copia de este documento mediante la lectura del código QR adjunto o mediante el acceso a la dirección <https://ws050.juntadeandalucia.es/verificarFirma> indicando el código de VERIFICACIÓN

FIRMADO POR

RAQUEL MARIA ESPIN CRESPO

17/10/2024

VERIFICACIÓN

Pk2jmJDVJQXVSF7B6ESWF6FEMYA9VL

PÁG. 1972/3958





INCIDENCIAS

INCIDENCIA DESCRIPCIÓN

- 242 Recinto pendiente de acreditación de titularidad.
 Recinto:21-046-003-00012-00001 Cultivo:40029 GUI SANTES-ASTRONAUTE Secano
 Recinto:21-046-005-00105-00003 Cultivo:20000 BARBECHO TRADICIONAL-SIN VARIEDAD Secano
 Recinto:21-046-005-00105-00003 Cultivo:40029 GUI SANTES-ASTRONAUTE Secano
- 74018 Productor que no es agricultor a título principal, según los datos del ejercicio fiscal n-1 y seguridad socia.
- 74053 Importe inferior a 100 Euros
- 86120 Para explotaciones de pastos permanentes ubicadas en espacios protegidos la carga ganadera mínima será 0,1 UGM/ha.
 Recinto:21-046-002-00005-00009 Cultivo:62000 PASTOS PERMANENTES DE 5 O MAS AÑOS-SIN VARIEDAD Secano Carga Ganadera:0
 Recinto:21-046-002-00010-00002 Cultivo:62000 PASTOS PERMANENTES DE 5 O MAS AÑOS-SIN VARIEDAD Secano Carga Ganadera:0
- 86121 Recinto superficie forrajera que no realiza la actividad de producción de pastoreo.
 Recinto:21-046-002-00005-00009 Cultivo:62000 PASTOS PERMANENTES DE 5 O MAS AÑOS-SIN VARIEDAD Secano Actividad Agraria del recinto:4
 Recinto:21-046-002-00010-00002 Cultivo:62000 PASTOS PERMANENTES DE 5 O MAS AÑOS-SIN VARIEDAD Secano Actividad Agraria del recinto:4
- 86122 Recinto superficie forrajera que realiza la actividad de producción de pastoreo y no declara el o los códigos del Registro de Explotaciones Ganaderas de Andalucía, REGA.
 Recinto:21-046-002-00005-00009 Cultivo:62000 PASTOS PERMANENTES DE 5 O MAS AÑOS-SIN VARIEDAD Secano
 Recinto:21-046-002-00010-00002 Cultivo:62000 PASTOS PERMANENTES DE 5 O MAS AÑOS-SIN VARIEDAD Secano
- 86124 Recinto de forrajera para Cálculo de Carga Ganadera que No pertenece a Explotación.
 Recinto:21-046-002-00005-00009 Cultivo:62000 PASTOS PERMANENTES DE 5 O MAS AÑOS-SIN VARIEDAD Secano
 Recinto:21-046-002-00010-00002 Cultivo:62000 PASTOS PERMANENTES DE 5 O MAS AÑOS-SIN VARIEDAD Secano

Datos considerados para el Cálculo de la Carga Ganadera del expediente

Superficie determinada para Cálculo Carga Ganadera: 0,00 ha
Carga Ganadera del Expediente: 0,00 ugm/ha

Incidencias de carga ganadera

INCIDENCIA DESCRIPCIÓN

- 242 Recinto pendiente de acreditación de titularidad.
 Recinto:21-046-005-00105-00003 Cultivo:20000 BARBECHO TRADICIONAL-SIN VARIEDAD Secano
- 86122 Recinto superficie forrajera que realiza la actividad de producción de pastoreo y no declara el o los códigos del Registro de Explotaciones Ganaderas de Andalucía, REGA.
 Recinto:21-046-002-00005-00009 Cultivo:62000 PASTOS PERMANENTES DE 5 O MAS AÑOS-SIN VARIEDAD Secano
 Recinto:21-046-002-00010-00002 Cultivo:62000 PASTOS PERMANENTES DE 5 O MAS AÑOS-SIN VARIEDAD Secano
- 86124 Recinto de forrajera para Cálculo de Carga Ganadera que No pertenece a Explotación.
 Recinto:21-046-002-00005-00009 Cultivo:62000 PASTOS PERMANENTES DE 5 O MAS AÑOS-SIN VARIEDAD Secano
 Recinto:21-046-002-00010-00002 Cultivo:62000 PASTOS PERMANENTES DE 5 O MAS AÑOS-SIN VARIEDAD Secano
- 86128 Recinto de Forrajeras que no ha contabilizado para Carga Ganadera por no tener una explotación válida para el cálculo de la Carga Ganadera
 Recinto:21-046-002-00005-00009 Cultivo:62 PASTOS PERMANENTES DE 5 O MAS AÑOS-
 Recinto:21-046-002-00010-00002 Cultivo:62 PASTOS PERMANENTES DE 5 O MAS AÑOS-
- 86132 Recinto superficie forrajera que no realiza la actividad de producción de pastoreo.
 Recinto:21-046-005-00106-00002 Cultivo:20000 BARBECHO TRADICIONAL-SIN VARIEDAD Secano
 Recinto:21-046-002-00005-00009 Cultivo:62000 PASTOS PERMANENTES DE 5 O MAS AÑOS-SIN VARIEDAD Secano
 Recinto:21-046-021-00076-00008 Cultivo:20000 BARBECHO TRADICIONAL-SIN VARIEDAD Regadío
 Recinto:21-046-005-00105-00003 Cultivo:20000 BARBECHO TRADICIONAL-SIN VARIEDAD Secano
 Recinto:21-046-021-00076-00005 Cultivo:20000 BARBECHO TRADICIONAL-SIN VARIEDAD Secano
 Recinto:21-046-002-00010-00002 Cultivo:62000 PASTOS PERMANENTES DE 5 O MAS AÑOS-SIN VARIEDAD Secano

(1) Con incidencias que retienen pago o deniegan el expediente.

(2) Se calcula sobre superficie declarada admisible.

(3) Aplicación del artículo 16 bis del RD 147/2023.

(4) Expediente con algunos recintos de pastos permanentes ubicados en espacios protegidos donde la carga ganadera mínima será 0,1 UGM/ha.

Puede verificar la integridad de una copia de este documento mediante la lectura del código QR adjunto o mediante el acceso a la dirección <https://ws050.juntadeandalucia.es/verificarFirma> indicando el código de VERIFICACIÓN

FIRMADO POR	RAQUEL MARIA ESPIN CRESPO	17/10/2024
VERIFICACIÓN	Pk2jmJDVJQXVSF7B6ESWF6FEMYA9VL	PÁG. 1973/3958





APELLIDOS Y NOMBRE / RAZÓN SOCIAL

GONZALEZ MARTIN JUAN

NIF

****2435*

EXPEDIENTE

1183773

RESOLUCIÓN

DENEGACIÓN DE LA AYUDA

DATOS DE MANTENIMIENTO UNIDADES

GRUPO DE PAGO

ZONAS DE LIMITACIONES NATURALES

Sup. Dec. Admisible

0,00

Sup. Resuelta

0,00

Sobredecl.

0,00

% Sobredecl.

0,00

RESUMEN DE PAGOS

	IMPORTE (Euros)			
	RESUELTO	FEADER	MAPA	CAPADR
A pagar	0,00	0,00	0,00	0,00

APLICACIÓN DE REDUCCIONES Y PENALIZACIONES (%)

Crterios de subvencionabilidad (1)	Presentación tardía	Omisión declaración	Condicionalidad
100,00	0,00	0,00	0,00

IMPORTE (Euros)

Calculado(2)	Reducción	Penalización	Reducción Penalización (3)	Penalización adicional	Resuelto	FEADER	MAPA	CAPADR
0,00 €	0,00 €	0,00 €	0,00 €	0,00 €	0,00 €	0,00 €	0,00 €	0,00 €
Importe Unitario:	54,00 €	Nuevo Importe Unitario:	0,00 €					

(1) Con incidencias que retienen pago o deniegan el expediente.

(2) Se calcula sobre superficie declarada admisible.

(3) Aplicación del artículo 16 bis del RD 147/2023.

(4) Expediente con algunos recintos de pastos permanentes ubicados en espacios protegidos donde la carga ganadera mínima será 0,1 UGM/ha.

Puede verificar la integridad de una copia de este documento mediante la lectura del código QR adjunto o mediante el acceso a la dirección <https://ws050.juntadeandalucia.es/verificarFirma> indicando el código de VERIFICACIÓN

FIRMADO POR	RAQUEL MARIA ESPIN CRESPO	17/10/2024	
VERIFICACIÓN	Pk2jmJDVJQXVSF7B6ESWF6FEMYA9VL	PÁG. 1974/3958	



RECINTOS PROPUESTOS

REF.	REFERENCIA SIGPAC	CULTIVO	S/R	USO SIGPAC	Sup. Dec. admisible	Sup. Campo	Sup. Determ.	Sup. Resuelta
-879408	21-003-036-00005-0006	PASTOS PERMANENTES DE 5 O MAS AÑOS	S		0,00		0,00	0,00
-879407	21-003-034-00003-0034	PASTOS PERMANENTES DE 5 O MAS AÑOS	S		0,88		0,88	0,88
-879406	21-003-034-00003-0033	PASTOS PERMANENTES DE 5 O MAS AÑOS	S		0,60		0,60	0,60
-879405	21-003-034-00003-0032	PASTOS PERMANENTES DE 5 O MAS AÑOS	S		0,00		0,00	0,00
-879404	21-003-034-00003-0031	PASTOS PERMANENTES DE 5 O MAS AÑOS	S		0,09		0,09	0,09
-879403	21-003-034-00003-0031	PASTOS PERMANENTES DE 5 O MAS AÑOS	S		0,09		0,09	0,09
-879402	21-003-034-00003-0031	PASTOS PERMANENTES DE 5 O MAS AÑOS	S		0,01		0,01	0,01
-879401	21-003-034-00003-0031	PASTOS PERMANENTES DE 5 O MAS AÑOS	S		0,08		0,08	0,08
-879400	21-003-034-00003-0031	PASTOS PERMANENTES DE 5 O MAS AÑOS	S		0,01		0,01	0,01
-879399	21-003-034-00003-0030	PASTOS PERMANENTES DE 5 O MAS AÑOS	S		0,04		0,04	0,04
-879398	21-003-034-00003-0029	PASTOS PERMANENTES DE 5 O MAS AÑOS	S		0,00		0,00	0,00
-879397	21-003-034-00003-0022	PASTOS DE MENOS DE 5 AÑOS	S		1,84		1,84	1,84
-879396	21-003-034-00003-0022	PASTOS DE MENOS DE 5 AÑOS	S		6,03		6,03	6,03
-435423	21-003-034-00003-0022	PASTOS DE MENOS DE 5 AÑOS	S		0,01		0,01	0,01
-435422	21-003-034-00003-0022	PASTOS DE MENOS DE 5 AÑOS	S		0,06		0,06	0,06
-435421	21-003-034-00003-0022	PASTOS DE MENOS DE 5 AÑOS	S		0,01		0,01	0,01
-435420	21-003-034-00003-0022	PASTOS DE MENOS DE 5 AÑOS	S		0,03		0,03	0,03
-435419	21-003-034-00003-0022	PASTOS DE MENOS DE 5 AÑOS	S		0,28		0,28	0,28
-435418	21-003-034-00003-0011	PASTOS DE MENOS DE 5 AÑOS	S		0,68		0,68	0,68
-435417	21-003-034-00003-0009	PASTOS DE MENOS DE 5 AÑOS	S		0,79		0,79	0,79
-435416	21-003-034-00003-0008	PASTOS PERMANENTES DE 5 O MAS AÑOS	S		0,05		0,05	0,05
-435415	21-003-034-00003-0007	PASTOS PERMANENTES DE 5 O MAS AÑOS	S		0,00		0,00	0,00
-435414	21-003-034-00003-0006	PASTOS PERMANENTES DE 5 O MAS AÑOS	S		0,00		0,00	0,00
-435413	21-003-034-00003-0004	PASTOS PERMANENTES DE 5 O MAS AÑOS	S		0,00		0,00	0,00
-435412	21-003-034-00003-0003	PASTOS DE MENOS DE 5 AÑOS	S		0,37		0,37	0,37
-435411	21-003-034-00003-0002	PASTOS DE MENOS DE 5 AÑOS	S		0,01		0,01	0,01
-435410	21-003-034-00003-0002	PASTOS DE MENOS DE 5 AÑOS	S		0,02		0,02	0,02
-135649	21-003-034-00003-0022	PASTOS DE MENOS DE 5 AÑOS	S		7,59		7,59	7,59
-135564	21-003-034-00003-0002	PASTOS DE MENOS DE 5 AÑOS	S		12,64		12,64	12,64
-135524	21-003-034-00003-0028	PASTOS PERMANENTES DE 5 O MAS AÑOS	S		0,15		0,15	0,15
4578589	21-003-034-00003-0027	PASTOS DE MENOS DE 5 AÑOS	S		1,29		1,29	1,29
1700000005505805	21-003-035-00008-0010	PASTOS DE MENOS DE 5 AÑOS	S		1,76		1,76	1,76
1700000005505806	21-003-034-00003-0002	PASTOS DE MENOS DE 5 AÑOS	S		0,90		0,90	0,90
1700000005505807	21-003-034-00003-0002	PASTOS DE MENOS DE 5 AÑOS	S		3,81		3,81	3,81
1700000005505808	21-003-034-00003-0002	PASTOS DE MENOS DE 5 AÑOS	S		9,36		9,36	9,36
1700000005505809	21-003-034-00003-0025	PASTOS DE MENOS DE 5 AÑOS	S		1,17		1,17	1,12
1700000005505810	21-003-034-00003-0022	PASTOS DE MENOS DE 5 AÑOS	S		3,01		3,01	2,99
1700000005505811	21-003-034-00003-0022	PASTOS DE MENOS DE 5 AÑOS	S		1,50		1,50	1,50
1700000005505812	21-003-034-00003-0022	PASTOS DE MENOS DE 5 AÑOS	S		2,49		2,49	2,49
1700000005505813	21-003-034-00003-0022	PASTOS DE MENOS DE 5 AÑOS	S		3,31		3,31	3,31
1700000005505814	21-003-034-00003-0022	PASTOS DE MENOS DE 5 AÑOS	S		0,01		0,01	0,01
1700000005505815	21-003-034-00003-0022	PASTOS DE MENOS DE 5 AÑOS	S		1,73		1,73	1,73
1700000005505816	21-003-034-00003-0022	PASTOS DE MENOS DE 5 AÑOS	S		3,46		3,46	3,46
1700000005505817	21-003-034-00003-0022	PASTOS DE MENOS DE 5 AÑOS	S		0,01		0,01	0,01
1700000005505818	21-003-034-00003-0002	PASTOS DE MENOS DE 5 AÑOS	S		6,99		6,99	6,99
1700000005505819	21-003-034-00003-0019	PASTOS DE MENOS DE 5 AÑOS	S		7,51		7,51	7,51
1700000005505820	21-003-034-00003-0026	PASTOS DE MENOS DE 5 AÑOS	S		0,75		0,75	0,75
1700000005505821	21-003-034-00003-0012	PASTOS PERMANENTES DE 5 O MAS AÑOS	S		0,00		0,00	0,00
1700000005505822	21-003-034-00003-0010	PASTOS PERMANENTES DE 5 O MAS AÑOS	S		0,42		0,42	0,42
1700000005505823	21-003-036-00005-0005	PASTOS PERMANENTES DE 5 O MAS AÑOS	S		0,32		0,32	0,32

(1) Con incidencias que retienen pago o deniegan el expediente.

(2) Se calcula sobre superficie declarada admisible.

(3) Aplicación del artículo 16 bis del RD 147/2023.

(4) Expediente con algunos recintos de pastos permanentes ubicados en espacios protegidos donde la carga ganadera mínima será 0,1 UGM/ha.

Puede verificar la integridad de una copia de este documento mediante la lectura del código QR adjunto o mediante el acceso a la dirección <https://ws050.juntadeandalucia.es/verificarFirma> indicando el código de VERIFICACIÓN

FIRMADO POR

RAQUEL MARIA ESPIN CRESPO

17/10/2024

VERIFICACIÓN

Pk2jmJDVJQXVSF7B6ESWF6FEMYA9VL

PÁG. 1975/3958





INCIDENCIAS

INCIDENCIA DESCRIPCIÓN

- 2454 Solicitante de intervención 6613 cuyo regimen de afiliacion a la SS no es ni el sistema especial agrario(cuenta ajena) ni autonomo con actividad agraria.
- 4272 Verifica que las líneas de declaración de las Solicitudes Únicas no tienen solapes con la capa de Retroactividad Gráfica (ambas de la misma campaña) a nivel de expediente/línea de declaración gráfica de la solicitud.
Recinto:21-003-034-00003-00022 Cultivo: - Agregado de la referencia del recinto.:0 Zona de la referencia del recinto.:0 Superficie solapada.:0,02 Id. Incid.:98010873
Recinto:21-003-034-00003-00025 Cultivo: - Agregado de la referencia del recinto.:0 Zona de la referencia del recinto.:0 Superficie solapada.:0,05 Id. Incid.:98010872
- 74018 Productor que no es agricultor a título principal, según los datos del ejercicio fiscal n-1 y seguridad socia.
- 74053 Importe inferior a 100 Euros

Datos considerados para el Cálculo de la Carga Ganadera del expediente

Superficie determinada para Cálculo Carga Ganadera: 82,09 ha

Carga Ganadera del Expediente: 0,20 ugm/ha

Explotación	Especie	Ugm Calculada para CG
ES210030000234	OVINA	16,09

Recintos Determinados para el Cálculo de Garga Ganadera

REF.	REFERENCIA SIGPAC	CULTIVO	DESCRIPCIÓN CULTIVO	S/R	SUP. RESUELTA (ha)
-879408	21-003-036-00005-00006	62000	PASTOS PERMANENTES DE 5 O MAS AÑOS-SIN VARIEDAD	S	0,00
-879407	21-003-034-00003-00034	62000	PASTOS PERMANENTES DE 5 O MAS AÑOS-SIN VARIEDAD	S	0,88
-879406	21-003-034-00003-00033	62000	PASTOS PERMANENTES DE 5 O MAS AÑOS-SIN VARIEDAD	S	0,60
-879405	21-003-034-00003-00032	62000	PASTOS PERMANENTES DE 5 O MAS AÑOS-SIN VARIEDAD	S	0,00
-879404	21-003-034-00003-00031	62000	PASTOS PERMANENTES DE 5 O MAS AÑOS-SIN VARIEDAD	S	0,09
-879403	21-003-034-00003-00031	62000	PASTOS PERMANENTES DE 5 O MAS AÑOS-SIN VARIEDAD	S	0,09
-879402	21-003-034-00003-00031	62000	PASTOS PERMANENTES DE 5 O MAS AÑOS-SIN VARIEDAD	S	0,01
-879401	21-003-034-00003-00031	62000	PASTOS PERMANENTES DE 5 O MAS AÑOS-SIN VARIEDAD	S	0,08
-879400	21-003-034-00003-00031	62000	PASTOS PERMANENTES DE 5 O MAS AÑOS-SIN VARIEDAD	S	0,01
-879399	21-003-034-00003-00030	62000	PASTOS PERMANENTES DE 5 O MAS AÑOS-SIN VARIEDAD	S	0,04
-879398	21-003-034-00003-00029	62000	PASTOS PERMANENTES DE 5 O MAS AÑOS-SIN VARIEDAD	S	0,00
-879397	21-003-034-00003-00022	63000	PASTOS DE MENOS DE 5 AÑOS-SIN VARIEDAD	S	1,84
-879396	21-003-034-00003-00022	63000	PASTOS DE MENOS DE 5 AÑOS-SIN VARIEDAD	S	6,03
-435423	21-003-034-00003-00022	63000	PASTOS DE MENOS DE 5 AÑOS-SIN VARIEDAD	S	0,01
-435422	21-003-034-00003-00022	63000	PASTOS DE MENOS DE 5 AÑOS-SIN VARIEDAD	S	0,06
-435421	21-003-034-00003-00022	63000	PASTOS DE MENOS DE 5 AÑOS-SIN VARIEDAD	S	0,01
-435420	21-003-034-00003-00022	63000	PASTOS DE MENOS DE 5 AÑOS-SIN VARIEDAD	S	0,03
-435419	21-003-034-00003-00022	63000	PASTOS DE MENOS DE 5 AÑOS-SIN VARIEDAD	S	0,28
-435418	21-003-034-00003-00011	63000	PASTOS DE MENOS DE 5 AÑOS-SIN VARIEDAD	S	0,68
-435417	21-003-034-00003-00009	63000	PASTOS DE MENOS DE 5 AÑOS-SIN VARIEDAD	S	0,79
-435416	21-003-034-00003-00008	62000	PASTOS PERMANENTES DE 5 O MAS AÑOS-SIN VARIEDAD	S	0,05
-435415	21-003-034-00003-00007	62000	PASTOS PERMANENTES DE 5 O MAS AÑOS-SIN VARIEDAD	S	0,00
-435414	21-003-034-00003-00006	62000	PASTOS PERMANENTES DE 5 O MAS AÑOS-SIN VARIEDAD	S	0,00
-435413	21-003-034-00003-00004	62000	PASTOS PERMANENTES DE 5 O MAS AÑOS-SIN VARIEDAD	S	0,00
-435412	21-003-034-00003-00003	63000	PASTOS DE MENOS DE 5 AÑOS-SIN VARIEDAD	S	0,37
-435411	21-003-034-00003-00002	63000	PASTOS DE MENOS DE 5 AÑOS-SIN VARIEDAD	S	0,01

(1) Con incidencias que retienen pago o deniegan el expediente.

(2) Se calcula sobre superficie declarada admisible.

(3) Aplicación del artículo 16 bis del RD 147/2023.

(4) Expediente con algunos recintos de pastos permanentes ubicados en espacios protegidos donde la carga ganadera mínima será 0,1 UGM/ha.

Puede verificar la integridad de una copia de este documento mediante la lectura del código QR adjunto o mediante el acceso a la dirección <https://ws050.juntadeandalucia.es/verificarFirma> indicando el código de VERIFICACIÓN

FIRMADO POR	RAQUEL MARIA ESPIN CRESPO	17/10/2024
VERIFICACIÓN	Pk2jmJDVJQXVSF7B6ESWF6FEMYA9VL	PÁG. 1976/3958





Recintos Determinados para el Cálculo de Garga Ganadera

REF.	REFERENCIA SIGPAC	CULTIVO	DESCRIPCIÓN CULTIVO	S/R	SUP. RESUELTA (ha)
-435410	21-003-034-00003-00002	63000	PASTOS DE MENOS DE 5 AÑOS-SIN VARIEDAD	S	0,02
-135649	21-003-034-00003-00022	63000	PASTOS DE MENOS DE 5 AÑOS-SIN VARIEDAD	S	7,59
-135564	21-003-034-00003-00002	63000	PASTOS DE MENOS DE 5 AÑOS-SIN VARIEDAD	S	12,64
-135524	21-003-034-00003-00028	62000	PASTOS PERMANENTES DE 5 O MAS AÑOS-SIN VARIEDAD	S	0,15
4578589	21-003-034-00003-00027	63000	PASTOS DE MENOS DE 5 AÑOS-SIN VARIEDAD	S	1,29
1700000005505805	21-003-035-00008-00010	63000	PASTOS DE MENOS DE 5 AÑOS-SIN VARIEDAD	S	1,76
1700000005505806	21-003-034-00003-00002	63000	PASTOS DE MENOS DE 5 AÑOS-SIN VARIEDAD	S	0,90
1700000005505807	21-003-034-00003-00002	63000	PASTOS DE MENOS DE 5 AÑOS-SIN VARIEDAD	S	3,81
1700000005505808	21-003-034-00003-00002	63000	PASTOS DE MENOS DE 5 AÑOS-SIN VARIEDAD	S	9,36
1700000005505809	21-003-034-00003-00025	63000	PASTOS DE MENOS DE 5 AÑOS-SIN VARIEDAD	S	1,12
1700000005505810	21-003-034-00003-00022	63000	PASTOS DE MENOS DE 5 AÑOS-SIN VARIEDAD	S	2,99
1700000005505811	21-003-034-00003-00022	63000	PASTOS DE MENOS DE 5 AÑOS-SIN VARIEDAD	S	1,50
1700000005505812	21-003-034-00003-00022	63000	PASTOS DE MENOS DE 5 AÑOS-SIN VARIEDAD	S	2,49
1700000005505813	21-003-034-00003-00022	63000	PASTOS DE MENOS DE 5 AÑOS-SIN VARIEDAD	S	3,31
1700000005505814	21-003-034-00003-00022	63000	PASTOS DE MENOS DE 5 AÑOS-SIN VARIEDAD	S	0,01
1700000005505815	21-003-034-00003-00022	63000	PASTOS DE MENOS DE 5 AÑOS-SIN VARIEDAD	S	1,73
1700000005505816	21-003-034-00003-00022	63000	PASTOS DE MENOS DE 5 AÑOS-SIN VARIEDAD	S	3,46
1700000005505817	21-003-034-00003-00022	63000	PASTOS DE MENOS DE 5 AÑOS-SIN VARIEDAD	S	0,01
1700000005505818	21-003-034-00003-00002	63000	PASTOS DE MENOS DE 5 AÑOS-SIN VARIEDAD	S	6,99
1700000005505819	21-003-034-00003-00019	63000	PASTOS DE MENOS DE 5 AÑOS-SIN VARIEDAD	S	7,51
1700000005505820	21-003-034-00003-00026	63000	PASTOS DE MENOS DE 5 AÑOS-SIN VARIEDAD	S	0,75
1700000005505821	21-003-034-00003-00012	62000	PASTOS PERMANENTES DE 5 O MAS AÑOS-SIN VARIEDAD	S	0,00
1700000005505822	21-003-034-00003-00010	62000	PASTOS PERMANENTES DE 5 O MAS AÑOS-SIN VARIEDAD	S	0,42
1700000005505823	21-003-036-00005-00005	62000	PASTOS PERMANENTES DE 5 O MAS AÑOS-SIN VARIEDAD	S	0,32

(1) Con incidencias que retienen pago o deniegan el expediente.

(2) Se calcula sobre superficie declarada admisible.

(3) Aplicación del artículo 16 bis del RD 147/2023.

(4) Expediente con algunos recintos de pastos permanentes ubicados en espacios protegidos donde la carga ganadera mínima será 0,1 UGM/ha.

Puede verificar la integridad de una copia de este documento mediante la lectura del código QR adjunto o mediante el acceso a la dirección <https://ws050.juntadeandalucia.es/verificarFirma> indicando el código de VERIFICACIÓN

FIRMADO POR

RAQUEL MARIA ESPIN CRESPO

17/10/2024

VERIFICACIÓN

Pk2jmJDVJQXVSF7B6ESWF6FEMYA9VL

PÁG. 1977/3958





APELLIDOS Y NOMBRE / RAZÓN SOCIAL

GONZALEZ RODRIGUEZ JUAN ALFONSO

NIF

****3487*

EXPEDIENTE

1212090

RESOLUCIÓN

DENEGACIÓN DE LA AYUDA

DATOS DE MANTENIMIENTO UNIDADES

GRUPO DE PAGO

ZONAS DE LIMITACIONES NATURALES

Sup. Dec. Admisible

144,67

Sup. Resuelta

113,04

Sobredecl.

31,63

% Sobredecl.

21,86

RESUMEN DE PAGOS

	IMPORTE (Euros)			
	RESUELTO	FEADER	MAPA	CAPADR
A pagar	0,00	0,00	0,00	0,00

APLICACIÓN DE REDUCCIONES Y PENALIZACIONES (%)

Crterios de subvencionabilidad (1)	Presentación tardía	Omisión declaración	Condicionalidad
100,00	0,00	0,00	0,00

IMPORTE (Euros)

Calculado(2)	Reducción	Penalización	Reducción Penalización (3)	Penalización adicional	Resuelto	FEADER	MAPA	CAPADR
1.188,00 €	259,74 €	928,26 €	0,00 €	0,00 €	0,00 €	0,00 €	0,00 €	0,00 €
Importe Unitario:	54,00 €	Nuevo Importe Unitario:	8,21 €					

RECINTOS PROPUESTOS

REF.	REFERENCIA SIGPAC	CULTIVO	S/R	USO SIGPAC	Sup. Dec. admisible	Sup. Campo	Sup. Determ.	Sup. Resuelta
-481508	21-072-007-80007-0001	PASTOS DE MENOS DE 5 AÑOS	S		19,14		19,14	0,00
-481338	21-010-001-00006-0004	PASTOS DE MENOS DE 5 AÑOS	S		26,00		26,00	26,00
4588310	21-044-002-00003-0002	PASTOS DE MENOS DE 5 AÑOS	S		1,62		1,62	1,62
4602458	21-010-001-00006-0009	PASTOS PERMANENTES DE 5 O MAS AÑOS	S		14,82		14,82	14,82
6910291	21-010-001-00006-0003	PASTOS DE MENOS DE 5 AÑOS	S		52,39		52,39	52,39
6910301	21-044-002-00001-0002	PASTOS PERMANENTES DE 5 O MAS AÑOS	S		12,49		12,49	0,00
6928813	21-010-001-00007-0012	PASTOS DE MENOS DE 5 AÑOS	S		2,80		2,80	2,80
6928818	21-010-001-00007-0003	PASTOS DE MENOS DE 5 AÑOS	S		12,41		12,41	12,41
6928819	21-010-001-00007-0010	PASTOS DE MENOS DE 5 AÑOS	S		1,56		1,56	1,56
6928820	21-010-001-00007-0013	PASTOS DE MENOS DE 5 AÑOS	S		1,44		1,44	1,44

INCIDENCIAS

INCIDENCIA DESCRIPCIÓN

242	Recinto pendiente de acreditación de titularidad. Recinto:21-072-007-80007-00001 Cultivo:63000 PASTOS DE MENOS DE 5 AÑOS-SIN VARIEDAD Secano
3790	Recinto declarado inactivo Recinto:21-044-002-00001-00002 Cultivo: -
74053	Importe inferior a 100 Euros

(1) Con incidencias que retienen pago o deniegan el expediente.

(2) Se calcula sobre superficie declarada admisible.

(3) Aplicación del artículo 16 bis del RD 147/2023.

(4) Expediente con algunos recintos de pastos permanentes ubicados en espacios protegidos donde la carga ganadera mínima será 0,1 UGM/ha.

Puede verificar la integridad de una copia de este documento mediante la lectura del código QR adjunto o mediante el acceso a la dirección <https://ws050.juntadeandalucia.es/verificarFirma> indicando el código de VERIFICACIÓN

FIRMADO POR

RAQUEL MARIA ESPIN CRESPO

17/10/2024

VERIFICACIÓN

Pk2jmJDVJQXVSF7B6ESWF6FEMYA9VL

PÁG. 1978/3958





Datos considerados para el Cálculo de la Carga Ganadera del expediente

Superficie determinada para Cálculo Carga Ganadera: 113,04 ha

Carga Ganadera del Expediente: 1,31 ugm/ha (4)

Explotación	Especie	Ugm Calculada para CG
ES210100000055	BOVINA	116,17
ES210100000055	CAPRINA	2,11
ES210100000055	OVINA	29,25

Recintos Determinados para el Cálculo de Garga Ganadera

REE	REFERENCIA SIGPAC	CULTIVO	DESCRIPCIÓN CULTIVO	S/R	SUP. RESUELTA (ha)
-481508	21-072-007-80007-00001	63000	PASTOS DE MENOS DE 5 AÑOS-SIN VARIEDAD	S	0,00
-481338	21-010-001-00006-00004	63000	PASTOS DE MENOS DE 5 AÑOS-SIN VARIEDAD	S	26,00
4588310	21-044-002-00003-00002	63000	PASTOS DE MENOS DE 5 AÑOS-SIN VARIEDAD	S	1,62
4602458	21-010-001-00006-00009	62000	PASTOS PERMANENTES DE 5 O MAS AÑOS-SIN VARIEDAD	S	14,82
6910291	21-010-001-00006-00003	63000	PASTOS DE MENOS DE 5 AÑOS-SIN VARIEDAD	S	52,39
6910301	21-044-002-00001-00002	62000	PASTOS PERMANENTES DE 5 O MAS AÑOS-SIN VARIEDAD	S	0,00
6928813	21-010-001-00007-00012	63000	PASTOS DE MENOS DE 5 AÑOS-SIN VARIEDAD	S	2,80
6928818	21-010-001-00007-00003	63000	PASTOS DE MENOS DE 5 AÑOS-SIN VARIEDAD	S	12,41
6928819	21-010-001-00007-00010	63000	PASTOS DE MENOS DE 5 AÑOS-SIN VARIEDAD	S	1,56
6928820	21-010-001-00007-00013	63000	PASTOS DE MENOS DE 5 AÑOS-SIN VARIEDAD	S	1,44

Incidencias de carga ganadera

INCIDENCIA DESCRIPCIÓN

242	Recinto pendiente de acreditación de titularidad. Recinto:21-072-007-80007-00001 Cultivo:63000 PASTOS DE MENOS DE 5 AÑOS-SIN VARIEDAD Secano
3790	Recinto declarado inactivo Recinto:21-044-002-00001-00002 Cultivo: -

(1) Con incidencias que retienen pago o deniegan el expediente.

(2) Se calcula sobre superficie declarada admisible.

(3) Aplicación del artículo 16 bis del RD 147/2023.

(4) Expediente con algunos recintos de pastos permanentes ubicados en espacios protegidos donde la carga ganadera mínima será 0,1 UGM/ha.

Puede verificar la integridad de una copia de este documento mediante la lectura del código QR adjunto o mediante el acceso a la dirección <https://ws050.juntadeandalucia.es/verificarFirma> indicando el código de VERIFICACIÓN

FIRMADO POR	RAQUEL MARIA ESPIN CRESPO	17/10/2024
VERIFICACIÓN	Pk2jmJDVJQXVSF7B6ESWF6FEMYA9VL	PÁG. 1979/3958





APELLIDOS Y NOMBRE / RAZÓN SOCIAL

GRACIA RUIZ JUANA BELLA

NIF

****2493*

EXPEDIENTE

1035263

RESOLUCIÓN

DENEGACIÓN DE LA AYUDA

DATOS DE MANTENIMIENTO UNIDADES

GRUPO DE PAGO

ZONAS DE LIMITACIONES NATURALES

Sup. Dec. Admisible

0,00

Sup. Resuelta

0,00

Sobredecl.

0,00

% Sobredecl.

0,00

RESUMEN DE PAGOS

IMPORTE (Euros)

	RESUELTO	FEADER	MAPA	CAPADR
A pagar	0,00	0,00	0,00	0,00

APLICACIÓN DE REDUCCIONES Y PENALIZACIONES (%)

Criterios de subvencionabilidad (1)	Presentación tardía	Omisión declaración	Condicionabilidad
100,00	0,00	3,00	0,00

IMPORTE (Euros)

Calculado(2)	Reducción	Penalización	Reducción Penalización (3)	Penalización adicional	Resuelto	FEADER	MAPA	CAPADR
0,00 €	0,00 €	0,00 €	0,00 €	0,00 €	0,00 €	0,00 €	0,00 €	0,00 €
Importe Unitario:	54,00 €	Nuevo Importe Unitario:	0,00 €					

RECINTOS PROPUESTOS

REF.	REFERENCIA SIGPAC	CULTIVO	S/R	USO SIGPAC	Sup. Dec. admisible	Sup. Campo	Sup. Determ.	Sup. Resuelta
-948377	21-072-012-00153-0009	CAQUI o PALOSANTO	S		0,53		0,53	0,53
-33379	21-072-012-00153-0006	CAQUI o PALOSANTO	S		0,55		0,55	0,55

INCIDENCIAS

INCIDENCIA DESCRIPCIÓN

256	Solicitud con recintos no declarados en campaña actual con una reducción por omisión de superficie superior al 3% CÓDIGO PARA EL PORCENTAJE DE REDUCCIÓN POR OMISIÓN QUE CORRESPONDE A LA SOLICITUD:3
74018	Productor que no es agricultor a título principal, según los datos del ejercicio fiscal n-1 y seguridad socia.
74053	Importe inferior a 100 Euros

(1) Con incidencias que retienen pago o deniegan el expediente.

(2) Se calcula sobre superficie declarada admisible.

(3) Aplicación del artículo 16 bis del RD 147/2023.

(4) Expediente con algunos recintos de pastos permanentes ubicados en espacios protegidos donde la carga ganadera mínima será 0,1 UGM/ha.

Puede verificar la integridad de una copia de este documento mediante la lectura del código QR adjunto o mediante el acceso a la dirección <https://ws050.juntadeandalucia.es/verificarFirma> indicando el código de VERIFICACIÓN

FIRMADO POR	RAQUEL MARIA ESPIN CRESPO	17/10/2024
VERIFICACIÓN	Pk2jmJDVJQXVSF7B6ESWF6FEMYA9VL	PÁG. 1980/3958





APELLIDOS Y NOMBRE / RAZÓN SOCIAL

INFANTES RIVAS MARIA CRISTINA

NIF
****7008*

EXPEDIENTE

1088509

RESOLUCIÓN

DENEGACIÓN DE LA AYUDA

DATOS DE MANTENIMIENTO UNIDADES

GRUPO DE PAGO

ZONAS DE LIMITACIONES NATURALES

Sup. Dec. Admisible
0,00

Sup. Resuelta
0,00

Sobredecl.
0,00

% Sobredecl.
0,00

RESUMEN DE PAGOS

	IMPORTE (Euros)			
	RESUELTO	FEADER	MAPA	CAPADR
A pagar	0,00	0,00	0,00	0,00

APLICACIÓN DE REDUCCIONES Y PENALIZACIONES (%)

Criterios de subvencionabilidad (1)	Presentación tardía	Omisión declaración	Condicionidad
100,00	0,00	0,00	0,00

IMPORTE (Euros)

Calculado(2)	Reducción	Penalización	Reducción Penalización (3)	Penalización adicional	Resuelto	FEADER	MAPA	CAPADR
0,00 €	0,00 €	0,00 €	0,00 €	0,00 €	0,00 €	0,00 €	0,00 €	0,00 €
Importe Unitario:	54,00 €	Nuevo Importe Unitario:	0,00 €					

(1) Con incidencias que retienen pago o deniegan el expediente.

(2) Se calcula sobre superficie declarada admisible.

(3) Aplicación del artículo 16 bis del RD 147/2023.

(4) Expediente con algunos recintos de pastos permanentes ubicados en espacios protegidos donde la carga ganadera mínima será 0,1 UGM/ha.

Puede verificar la integridad de una copia de este documento mediante la lectura del código QR adjunto o mediante el acceso a la dirección <https://ws050.juntadeandalucia.es/verificarFirma> indicando el código de VERIFICACIÓN

FIRMADO POR	RAQUEL MARIA ESPIN CRESPO	17/10/2024	
VERIFICACIÓN	Pk2jmJDVJQXVSF7B6ESWF6FEMYA9VL	PÁG. 1981/3958	



INCIDENCIAS

INCIDENCIA DESCRIPCIÓN

74053	Importe inferior a 100 Euros
86120	Para explotaciones de pastos permanentes ubicadas en espacios protegidos la carga ganadera mínima será 0,1 UGM/ha. Recinto:21-068-004-00043-00001 Cultivo:62000 PASTOS PERMANENTES DE 5 O MAS AÑOS-SIN VARIEDAD Secano Carga Ganadera:0 Recinto:21-068-004-00044-00008 Cultivo:62000 PASTOS PERMANENTES DE 5 O MAS AÑOS-SIN VARIEDAD Secano Carga Ganadera:0 Recinto:21-068-004-00044-00014 Cultivo:62000 PASTOS PERMANENTES DE 5 O MAS AÑOS-SIN VARIEDAD Secano Carga Ganadera:0 Recinto:21-068-004-00054-00001 Cultivo:62000 PASTOS PERMANENTES DE 5 O MAS AÑOS-SIN VARIEDAD Secano Carga Ganadera:0 Recinto:21-068-004-00055-00001 Cultivo:62000 PASTOS PERMANENTES DE 5 O MAS AÑOS-SIN VARIEDAD Secano Carga Ganadera:0
86123	Recinto superficie forrajera que en REGA no tiene clasificación zootécnica permitida. Recinto:21-068-004-00043-00001 Cultivo:62000 PASTOS PERMANENTES DE 5 O MAS AÑOS-SIN VARIEDAD Secano Explotacion:ES060850001035 Recinto:21-068-004-00044-00008 Cultivo:62000 PASTOS PERMANENTES DE 5 O MAS AÑOS-SIN VARIEDAD Secano Explotacion:ES060850001035 Recinto:21-068-004-00044-00014 Cultivo:62000 PASTOS PERMANENTES DE 5 O MAS AÑOS-SIN VARIEDAD Secano Explotacion:ES060850001035 Recinto:21-068-004-00054-00001 Cultivo:62000 PASTOS PERMANENTES DE 5 O MAS AÑOS-SIN VARIEDAD Secano Explotacion:ES060850001035 Recinto:21-068-004-00055-00001 Cultivo:62000 PASTOS PERMANENTES DE 5 O MAS AÑOS-SIN VARIEDAD Secano Explotacion:ES060850001035
86126	Recinto de forrajera para Cálculo de Carga Ganadera que No pertenece a Explotación con UGM válida. Recinto:06-085-039-00015-00002 Cultivo:62000 PASTOS PERMANENTES DE 5 O MAS AÑOS-SIN VARIEDAD Secano Explotacion:ES060850001035 Recinto:06-085-039-00015-00004 Cultivo:62000 PASTOS PERMANENTES DE 5 O MAS AÑOS-SIN VARIEDAD Secano Explotacion:ES060850001035 Recinto:06-085-039-00015-00005 Cultivo:62000 PASTOS PERMANENTES DE 5 O MAS AÑOS-SIN VARIEDAD Secano Explotacion:ES060850001035 Recinto:06-085-039-00015-00007 Cultivo:62000 PASTOS PERMANENTES DE 5 O MAS AÑOS-SIN VARIEDAD Secano Explotacion:ES060850001035 Recinto:06-085-039-00017-00003 Cultivo:62000 PASTOS PERMANENTES DE 5 O MAS AÑOS-SIN VARIEDAD Secano Explotacion:ES060850001035 Recinto:06-085-039-00028-00001 Cultivo:62000 PASTOS PERMANENTES DE 5 O MAS AÑOS-SIN VARIEDAD Secano Explotacion:ES060850001035 Recinto:06-085-039-00029-00002 Cultivo:62000 PASTOS PERMANENTES DE 5 O MAS AÑOS-SIN VARIEDAD Secano Explotacion:ES060850001035 Recinto:06-085-039-00030-00003 Cultivo:62000 PASTOS PERMANENTES DE 5 O MAS AÑOS-SIN VARIEDAD Secano Explotacion:ES060850001035 Recinto:06-085-039-00031-00001 Cultivo:62000 PASTOS PERMANENTES DE 5 O MAS AÑOS-SIN VARIEDAD Secano Explotacion:ES060850001035 Recinto:06-085-041-00014-00002 Cultivo:62000 PASTOS PERMANENTES DE 5 O MAS AÑOS-SIN VARIEDAD Secano Explotacion:ES060850001035 Recinto:21-068-004-00043-00001 Cultivo:62000 PASTOS PERMANENTES DE 5 O MAS AÑOS-SIN VARIEDAD Secano Explotacion:ES060850001035 Recinto:21-068-004-00044-00008 Cultivo:62000 PASTOS PERMANENTES DE 5 O MAS AÑOS-SIN VARIEDAD Secano Explotacion:ES060850001035 Recinto:21-068-004-00044-00014 Cultivo:62000 PASTOS PERMANENTES DE 5 O MAS AÑOS-SIN VARIEDAD Secano Explotacion:ES060850001035 Recinto:21-068-004-00054-00001 Cultivo:62000 PASTOS PERMANENTES DE 5 O MAS AÑOS-SIN VARIEDAD Secano Explotacion:ES060850001035 Recinto:21-068-004-00055-00001 Cultivo:62000 PASTOS PERMANENTES DE 5 O MAS AÑOS-SIN VARIEDAD Secano Explotacion:ES060850001035 Recinto:41-080-005-00006-00001 Cultivo:63000 PASTOS DE MENOS DE 5 AÑOS-SIN VARIEDAD Secano Explotacion:ES060850001035 Recinto:41-080-005-00009-00003 Cultivo:62000 PASTOS PERMANENTES DE 5 O MAS AÑOS-SIN VARIEDAD Secano Explotacion:ES060850001035 Recinto:41-080-005-00009-00005 Cultivo:62000 PASTOS PERMANENTES DE 5 O MAS AÑOS-SIN VARIEDAD Secano Explotacion:ES060850001035 Recinto:41-080-005-00012-00002 Cultivo:62000 PASTOS PERMANENTES DE 5 O MAS AÑOS-SIN VARIEDAD Secano Explotacion:ES060850001035 Recinto:41-080-005-00012-00003 Cultivo:62000 PASTOS PERMANENTES DE 5 O MAS AÑOS-SIN VARIEDAD Secano Explotacion:ES060850001035

(1) Con incidencias que retienen pago o deniegan el expediente.

(2) Se calcula sobre superficie declarada admisible.

(3) Aplicación del artículo 16 bis del RD 147/2023.

(4) Expediente con algunos recintos de pastos permanentes ubicados en espacios protegidos donde la carga ganadera mínima será 0,1 UGM/ha.

Puede verificar la integridad de una copia de este documento mediante la lectura del código QR adjunto o mediante el acceso a la dirección <https://ws050.juntadeandalucia.es/verificarFirma> indicando el código de VERIFICACIÓN

FIRMADO POR	RAQUEL MARIA ESPIN CRESPO	17/10/2024
VERIFICACIÓN	Pk2jmJDVJQXVSF7B6ESWF6FEMYA9VL	PÁG. 1982/3958





INCIDENCIAS

INCIDENCIA DESCRIPCIÓN

Recinto:41-080-005-00012-00004 Cultivo:62000 PASTOS PERMANENTES DE 5 O MAS AÑOS-SIN VARIEDAD Secano
 Explotacion:ES060850001035
 Recinto:41-080-005-00016-00001 Cultivo:62000 PASTOS PERMANENTES DE 5 O MAS AÑOS-SIN VARIEDAD Secano
 Explotacion:ES060850001035

Datos considerados para el Cálculo de la Carga Ganadera del expediente

Superficie determinada para Cálculo Carga Ganadera: 0,00 ha
Carga Ganadera del Expediente: 0,00 ugm/ha

Incidencias de carga ganadera

INCIDENCIA DESCRIPCIÓN

86123 Recinto superficie forrajera que en REGA no tiene clasificación zootécnica permitida.
 Recinto:21-068-004-00044-00014 Cultivo:62000 PASTOS PERMANENTES DE 5 O MAS AÑOS-SIN VARIEDAD Secano
 Explotacion:ES060850001035
 Recinto:21-068-004-00043-00001 Cultivo:62000 PASTOS PERMANENTES DE 5 O MAS AÑOS-SIN VARIEDAD Secano
 Explotacion:ES060850001035
 Recinto:21-068-004-00054-00001 Cultivo:62000 PASTOS PERMANENTES DE 5 O MAS AÑOS-SIN VARIEDAD Secano
 Explotacion:ES060850001035
 Recinto:21-068-004-00055-00001 Cultivo:62000 PASTOS PERMANENTES DE 5 O MAS AÑOS-SIN VARIEDAD Secano
 Explotacion:ES060850001035
 Recinto:21-068-004-00044-00008 Cultivo:62000 PASTOS PERMANENTES DE 5 O MAS AÑOS-SIN VARIEDAD Secano
 Explotacion:ES060850001035
 Recinto:21-068-004-00055-00001 Cultivo:62000 PASTOS PERMANENTES DE 5 O MAS AÑOS-SIN VARIEDAD Secano
 Explotacion:ES060850001035
 86126 Recinto de forrajera para Cálculo de Carga Ganadera que No pertenece a Explotación con UGM válida.
 Recinto:06-085-039-00029-00002 Cultivo:62000 PASTOS PERMANENTES DE 5 O MAS AÑOS-SIN VARIEDAD Secano
 Explotacion:ES060850001035
 Recinto:06-085-039-00015-00005 Cultivo:62000 PASTOS PERMANENTES DE 5 O MAS AÑOS-SIN VARIEDAD Secano
 Explotacion:ES060850001035
 Recinto:21-068-004-00044-00014 Cultivo:62000 PASTOS PERMANENTES DE 5 O MAS AÑOS-SIN VARIEDAD Secano
 Explotacion:ES060850001035
 Recinto:06-085-039-00031-00001 Cultivo:62000 PASTOS PERMANENTES DE 5 O MAS AÑOS-SIN VARIEDAD Secano
 Explotacion:ES060850001035
 Recinto:06-085-039-00030-00003 Cultivo:62000 PASTOS PERMANENTES DE 5 O MAS AÑOS-SIN VARIEDAD Secano
 Explotacion:ES060850001035
 Recinto:06-085-039-00028-00001 Cultivo:62000 PASTOS PERMANENTES DE 5 O MAS AÑOS-SIN VARIEDAD Secano
 Explotacion:ES060850001035
 Recinto:06-085-039-00015-00007 Cultivo:62000 PASTOS PERMANENTES DE 5 O MAS AÑOS-SIN VARIEDAD Secano
 Explotacion:ES060850001035
 Recinto:06-085-039-00015-00002 Cultivo:62000 PASTOS PERMANENTES DE 5 O MAS AÑOS-SIN VARIEDAD Secano
 Explotacion:ES060850001035
 Recinto:06-085-039-00015-00004 Cultivo:62000 PASTOS PERMANENTES DE 5 O MAS AÑOS-SIN VARIEDAD Secano
 Explotacion:ES060850001035
 Recinto:06-085-041-00014-00002 Cultivo:62000 PASTOS PERMANENTES DE 5 O MAS AÑOS-SIN VARIEDAD Secano
 Explotacion:ES060850001035
 Recinto:06-085-039-00017-00003 Cultivo:62000 PASTOS PERMANENTES DE 5 O MAS AÑOS-SIN VARIEDAD Secano
 Explotacion:ES060850001035
 Recinto:41-080-005-00009-00003 Cultivo:62000 PASTOS PERMANENTES DE 5 O MAS AÑOS-SIN VARIEDAD Secano
 Explotacion:ES060850001035
 Recinto:41-080-005-00009-00005 Cultivo:62000 PASTOS PERMANENTES DE 5 O MAS AÑOS-SIN VARIEDAD Secano
 Explotacion:ES060850001035
 Recinto:41-080-005-00012-00002 Cultivo:62000 PASTOS PERMANENTES DE 5 O MAS AÑOS-SIN VARIEDAD Secano
 Explotacion:ES060850001035
 Recinto:41-080-005-00012-00003 Cultivo:62000 PASTOS PERMANENTES DE 5 O MAS AÑOS-SIN VARIEDAD Secano
 Explotacion:ES060850001035
 Recinto:41-080-005-00012-00004 Cultivo:62000 PASTOS PERMANENTES DE 5 O MAS AÑOS-SIN VARIEDAD Secano
 Explotacion:ES060850001035
 Recinto:41-080-005-00016-00001 Cultivo:62000 PASTOS PERMANENTES DE 5 O MAS AÑOS-SIN VARIEDAD Secano
 Explotacion:ES060850001035
 Recinto:41-080-005-00006-00001 Cultivo:63000 PASTOS DE MENOS DE 5 AÑOS-SIN VARIEDAD Secano Explotacion:
 ES060850001035

(1) Con incidencias que retienen pago o deniegan el expediente.
 (2) Se calcula sobre superficie declarada admisible.
 (3) Aplicación del artículo 16 bis del RD 147/2023.
 (4) Expediente con algunos recintos de pastos permanentes ubicados en espacios protegidos donde la carga ganadera mínima será 0,1 UGM/ha.

Puede verificar la integridad de una copia de este documento mediante la lectura del código QR adjunto o mediante el acceso a la dirección <https://ws050.juntadeandalucia.es/verificarFirma> indicando el código de VERIFICACIÓN

FIRMADO POR	RAQUEL MARIA ESPIN CRESPO	17/10/2024
VERIFICACIÓN	Pk2jmJDVJQXVSF7B6ESWF6FEMYA9VL	PÁG. 1983/3958





- Recinto:21-068-004-00043-00001 Cultivo:62000 PASTOS PERMANENTES DE 5 O MAS AÑOS-SIN VARIEDAD Secano Explotacion:ES060850001035
- Recinto:21-068-004-00054-00001 Cultivo:62000 PASTOS PERMANENTES DE 5 O MAS AÑOS-SIN VARIEDAD Secano Explotacion:ES060850001035
- Recinto:21-068-004-00055-00001 Cultivo:62000 PASTOS PERMANENTES DE 5 O MAS AÑOS-SIN VARIEDAD Secano Explotacion:ES060850001035
- Recinto:21-068-004-00044-00008 Cultivo:62000 PASTOS PERMANENTES DE 5 O MAS AÑOS-SIN VARIEDAD Secano Explotacion:ES060850001035
- Recinto:21-068-004-00055-00001 Cultivo:62000 PASTOS PERMANENTES DE 5 O MAS AÑOS-SIN VARIEDAD Secano Explotacion:ES060850001035
- 86128 Recinto de Forrajes que no ha contabilizado para Carga Ganadera por no tener una explotación válida para el cálculo de la Carga Ganadera
- Recinto:06-085-039-00029-00002 Cultivo:62 PASTOS PERMANENTES DE 5 O MAS AÑOS-
- Recinto:06-085-039-00015-00005 Cultivo:62 PASTOS PERMANENTES DE 5 O MAS AÑOS-
- Recinto:21-068-004-00044-00014 Cultivo:62 PASTOS PERMANENTES DE 5 O MAS AÑOS-
- Recinto:06-085-039-00031-00001 Cultivo:62 PASTOS PERMANENTES DE 5 O MAS AÑOS-
- Recinto:06-085-039-00030-00003 Cultivo:62 PASTOS PERMANENTES DE 5 O MAS AÑOS-
- Recinto:06-085-039-00028-00001 Cultivo:62 PASTOS PERMANENTES DE 5 O MAS AÑOS-
- Recinto:06-085-039-00015-00007 Cultivo:62 PASTOS PERMANENTES DE 5 O MAS AÑOS-
- Recinto:06-085-039-00015-00002 Cultivo:62 PASTOS PERMANENTES DE 5 O MAS AÑOS-
- Recinto:06-085-039-00015-00004 Cultivo:62 PASTOS PERMANENTES DE 5 O MAS AÑOS-
- Recinto:06-085-041-00014-00002 Cultivo:62 PASTOS PERMANENTES DE 5 O MAS AÑOS-
- Recinto:06-085-039-00017-00003 Cultivo:62 PASTOS PERMANENTES DE 5 O MAS AÑOS-
- Recinto:41-080-005-00009-00003 Cultivo:62 PASTOS PERMANENTES DE 5 O MAS AÑOS-
- Recinto:41-080-005-00009-00005 Cultivo:62 PASTOS PERMANENTES DE 5 O MAS AÑOS-
- Recinto:41-080-005-00012-00002 Cultivo:62 PASTOS PERMANENTES DE 5 O MAS AÑOS-
- Recinto:41-080-005-00012-00003 Cultivo:62 PASTOS PERMANENTES DE 5 O MAS AÑOS-
- Recinto:41-080-005-00012-00004 Cultivo:62 PASTOS PERMANENTES DE 5 O MAS AÑOS-
- Recinto:41-080-005-00016-00001 Cultivo:62 PASTOS PERMANENTES DE 5 O MAS AÑOS-
- Recinto:41-080-005-00006-00001 Cultivo:63 PASTOS DE MENOS DE 5 AÑOS-
- Recinto:21-068-004-00043-00001 Cultivo:62 PASTOS PERMANENTES DE 5 O MAS AÑOS-
- Recinto:21-068-004-00054-00001 Cultivo:62 PASTOS PERMANENTES DE 5 O MAS AÑOS-
- Recinto:21-068-004-00055-00001 Cultivo:62 PASTOS PERMANENTES DE 5 O MAS AÑOS-
- Recinto:21-068-004-00044-00008 Cultivo:62 PASTOS PERMANENTES DE 5 O MAS AÑOS-
- Recinto:21-068-004-00055-00001 Cultivo:62 PASTOS PERMANENTES DE 5 O MAS AÑOS-

(1) Con incidencias que retienen pago o deniegan el expediente.

(2) Se calcula sobre superficie declarada admisible.

(3) Aplicación del artículo 16 bis del RD 147/2023.

(4) Expediente con algunos recintos de pastos permanentes ubicados en espacios protegidos donde la carga ganadera mínima será 0,1 UGM/ha.

Puede verificar la integridad de una copia de este documento mediante la lectura del código QR adjunto o mediante el acceso a la dirección <https://ws050.juntadeandalucia.es/verificarFirma> indicando el código de VERIFICACIÓN

FIRMADO POR	RAQUEL MARIA ESPIN CRESPO	17/10/2024	
VERIFICACIÓN	Pk2jmJDVJQXVSF7B6ESWF6FEMYA9VL	PÁG. 1984/3958	



APELLIDOS Y NOMBRE / RAZÓN SOCIAL

JALDON DEL PRADO GASPAR JORGE

NIF

***0296*

EXPEDIENTE

1237533

RESOLUCIÓN

DENEGACIÓN DE LA AYUDA

DATOS DE MANTENIMIENTO UNIDADES

GRUPO DE PAGO

ZONAS DE LIMITACIONES NATURALES

Sup. Dec. Admisible

0,00

Sup. Resuelta

0,00

Sobredecl.

0,00

% Sobredecl.

0,00

RESUMEN DE PAGOS

IMPORTE (Euros)

	<u>RESUELTO</u>	<u>FEADER</u>	<u>MAPA</u>	<u>CAPADR</u>
A pagar	0,00	0,00	0,00	0,00

APLICACIÓN DE REDUCCIONES Y PENALIZACIONES (%)

Crterios de subvencionabilidad (1)	Presentación tardía	Omisión declaración	Condicionalidad
100,00	0,00	0,00	0,00

IMPORTE (Euros)

Calculado(2)	Reducción	Penalización	Reducción Penalización (3)	Penalización adicional	Resuelto	FEADER	MAPA	CAPADR
0,00 €	0,00 €	0,00 €	0,00 €	0,00 €	0,00 €	0,00 €	0,00 €	0,00 €
Importe Unitario:	54,00 €	Nuevo Importe Unitario:	0,00 €					

(1) Con incidencias que retienen pago o deniegan el expediente.

(2) Se calcula sobre superficie declarada admisible.

(3) Aplicación del artículo 16 bis del RD 147/2023.

(4) Expediente con algunos recintos de pastos permanentes ubicados en espacios protegidos donde la carga ganadera mínima será 0,1 UGM/ha.

Puede verificar la integridad de una copia de este documento mediante la lectura del código QR adjunto o mediante el acceso a la dirección <https://ws050.juntadeandalucia.es/verificarFirma> indicando el código de VERIFICACIÓN

FIRMADO POR	RAQUEL MARIA ESPIN CRESPO	17/10/2024	
VERIFICACIÓN	Pk2jmJDVJQXVSF7B6ESWF6FEMYA9VL	PÁG. 1985/3958	



INCIDENCIAS

INCIDENCIA DESCRIPCIÓN

64	La cuenta bancaria del solicitante no está activada en GIRO.
452	Actividad agraria declarada en un recinto no compatible con el uso PA, PR o PS asignado en SIGPAC para ese recinto. Recinto:21-058-007-00053-00017 Cultivo:62000 PASTOS PERMANENTES DE 5 O MAS AÑOS-SIN VARIEDAD Secano USO ASIGNADO EN SIGPAC:PS Recinto:21-058-007-00053-00019 Cultivo:62000 PASTOS PERMANENTES DE 5 O MAS AÑOS-SIN VARIEDAD Secano USO ASIGNADO EN SIGPAC:PS Recinto:21-058-007-00053-00020 Cultivo:62000 PASTOS PERMANENTES DE 5 O MAS AÑOS-SIN VARIEDAD Secano USO ASIGNADO EN SIGPAC:PR Recinto:21-058-007-00053-00022 Cultivo:62000 PASTOS PERMANENTES DE 5 O MAS AÑOS-SIN VARIEDAD Secano USO ASIGNADO EN SIGPAC:PR Recinto:21-058-007-00054-00024 Cultivo:62000 PASTOS PERMANENTES DE 5 O MAS AÑOS-SIN VARIEDAD Secano USO ASIGNADO EN SIGPAC:PR Recinto:21-058-007-00056-00002 Cultivo:62000 PASTOS PERMANENTES DE 5 O MAS AÑOS-SIN VARIEDAD Secano USO ASIGNADO EN SIGPAC:PR Recinto:21-058-007-00056-00003 Cultivo:62000 PASTOS PERMANENTES DE 5 O MAS AÑOS-SIN VARIEDAD Secano USO ASIGNADO EN SIGPAC:PA Recinto:21-058-007-00056-00004 Cultivo:62000 PASTOS PERMANENTES DE 5 O MAS AÑOS-SIN VARIEDAD Secano USO ASIGNADO EN SIGPAC:PR
74053	Importe inferior a 100 Euros
86119	Carga ganadera NO cumple con el valor mínimo de 0,2 UGM/ha. Recinto:21-058-007-00035-00002 Cultivo:62000 PASTOS PERMANENTES DE 5 O MAS AÑOS-SIN VARIEDAD Secano Carga Ganadera:0,12 Recinto:21-058-007-00035-00007 Cultivo:62000 PASTOS PERMANENTES DE 5 O MAS AÑOS-SIN VARIEDAD Secano Carga Ganadera:0,12 Recinto:21-058-007-00036-00002 Cultivo:62000 PASTOS PERMANENTES DE 5 O MAS AÑOS-SIN VARIEDAD Secano Carga Ganadera:0,12 Recinto:21-058-007-00051-00002 Cultivo:62000 PASTOS PERMANENTES DE 5 O MAS AÑOS-SIN VARIEDAD Secano Carga Ganadera:0,12 Recinto:21-058-007-00052-00002 Cultivo:62000 PASTOS PERMANENTES DE 5 O MAS AÑOS-SIN VARIEDAD Secano Carga Ganadera:0,12 Recinto:21-058-007-00052-00008 Cultivo:62000 PASTOS PERMANENTES DE 5 O MAS AÑOS-SIN VARIEDAD Secano Carga Ganadera:0,12 Recinto:21-058-007-00053-00002 Cultivo:62000 PASTOS PERMANENTES DE 5 O MAS AÑOS-SIN VARIEDAD Secano Carga Ganadera:0,12 Recinto:21-058-007-00053-00017 Cultivo:62000 PASTOS PERMANENTES DE 5 O MAS AÑOS-SIN VARIEDAD Secano Carga Ganadera:0,12 Recinto:21-058-007-00053-00018 Cultivo:62000 PASTOS PERMANENTES DE 5 O MAS AÑOS-SIN VARIEDAD Secano Carga Ganadera:0,12 Recinto:21-058-007-00053-00019 Cultivo:62000 PASTOS PERMANENTES DE 5 O MAS AÑOS-SIN VARIEDAD Secano Carga Ganadera:0,12 Recinto:21-058-007-00053-00020 Cultivo:62000 PASTOS PERMANENTES DE 5 O MAS AÑOS-SIN VARIEDAD Secano Carga Ganadera:0,12 Recinto:21-058-007-00053-00022 Cultivo:62000 PASTOS PERMANENTES DE 5 O MAS AÑOS-SIN VARIEDAD Secano Carga Ganadera:0,12 Recinto:21-058-007-00054-00002 Cultivo:62000 PASTOS PERMANENTES DE 5 O MAS AÑOS-SIN VARIEDAD Secano Carga Ganadera:0,12 Recinto:21-058-007-00054-00019 Cultivo:62000 PASTOS PERMANENTES DE 5 O MAS AÑOS-SIN VARIEDAD Secano Carga Ganadera:0,12 Recinto:21-058-007-00054-00020 Cultivo:62000 PASTOS PERMANENTES DE 5 O MAS AÑOS-SIN VARIEDAD Secano Carga Ganadera:0,12 Recinto:21-058-007-00054-00024 Cultivo:62000 PASTOS PERMANENTES DE 5 O MAS AÑOS-SIN VARIEDAD Secano Carga Ganadera:0,12 Recinto:21-058-007-00056-00002 Cultivo:62000 PASTOS PERMANENTES DE 5 O MAS AÑOS-SIN VARIEDAD Secano Carga Ganadera:0,12 Recinto:21-058-007-00056-00003 Cultivo:62000 PASTOS PERMANENTES DE 5 O MAS AÑOS-SIN VARIEDAD Secano Carga Ganadera:0,12 Recinto:21-058-007-00056-00004 Cultivo:62000 PASTOS PERMANENTES DE 5 O MAS AÑOS-SIN VARIEDAD Secano Carga Ganadera:0,12
86121	Recinto superficie forrajera que no realiza la actividad de producción de pastoreo. Recinto:21-058-007-00053-00002 Cultivo:62000 PASTOS PERMANENTES DE 5 O MAS AÑOS-SIN VARIEDAD Secano Actividad Agraria del recinto:2 Recinto:21-058-007-00053-00017 Cultivo:62000 PASTOS PERMANENTES DE 5 O MAS AÑOS-SIN VARIEDAD Secano Actividad Agraria del recinto:2 Recinto:21-058-007-00053-00019 Cultivo:62000 PASTOS PERMANENTES DE 5 O MAS AÑOS-SIN VARIEDAD Secano Actividad Agraria del recinto:2

(1) Con incidencias que retienen pago o deniegan el expediente.

(2) Se calcula sobre superficie declarada admisible.

(3) Aplicación del artículo 16 bis del RD 147/2023.

(4) Expediente con algunos recintos de pastos permanentes ubicados en espacios protegidos donde la carga ganadera mínima será 0,1 UGM/ha.

Puede verificar la integridad de una copia de este documento mediante la lectura del código QR adjunto o mediante el acceso a la dirección <https://ws050.juntadeandalucia.es/verificarFirma> indicando el código de VERIFICACIÓN

FIRMADO POR	RAQUEL MARIA ESPIN CRESPO	17/10/2024
VERIFICACIÓN	Pk2jmJDVJQXVSF7B6ESWF6FEMYA9VL	PÁG. 1986/3958





INCIDENCIAS

INCIDENCIA DESCRIPCIÓN

Agraria del recinto:2
 Recinto:21-058-007-00053-00020 Cultivo:62000 PASTOS PERMANENTES DE 5 O MAS AÑOS-SIN VARIEDAD Secano Actividad Agraria del recinto:2
 Recinto:21-058-007-00053-00022 Cultivo:62000 PASTOS PERMANENTES DE 5 O MAS AÑOS-SIN VARIEDAD Secano Actividad Agraria del recinto:2
 Recinto:21-058-007-00054-00020 Cultivo:62000 PASTOS PERMANENTES DE 5 O MAS AÑOS-SIN VARIEDAD Secano Actividad Agraria del recinto:2
 Recinto:21-058-007-00054-00024 Cultivo:62000 PASTOS PERMANENTES DE 5 O MAS AÑOS-SIN VARIEDAD Secano Actividad Agraria del recinto:2
 Recinto:21-058-007-00056-00002 Cultivo:62000 PASTOS PERMANENTES DE 5 O MAS AÑOS-SIN VARIEDAD Secano Actividad Agraria del recinto:2
 Recinto:21-058-007-00056-00003 Cultivo:62000 PASTOS PERMANENTES DE 5 O MAS AÑOS-SIN VARIEDAD Secano Actividad Agraria del recinto:2
 Recinto:21-058-007-00056-00004 Cultivo:62000 PASTOS PERMANENTES DE 5 O MAS AÑOS-SIN VARIEDAD Secano Actividad Agraria del recinto:2

Datos considerados para el Cálculo de la Carga Ganadera del expediente

Superficie determinada para Cálculo Carga Ganadera: 63,16 ha
Carga Ganadera del Expediente: 0,12 ugm/ha

Explotación	Especie	Ugm Calculada para CG
ES210580000243	OVINA	7,70

Recintos Determinados para el Cálculo de Garga Ganadera

REF.	REFERENCIA SIGPAC	CULTIVO	DESCRIPCIÓN CULTIVO	S/R	SUP. RESUELTA (ha)
-1629952	21-058-007-00051-00002	62000	PASTOS PERMANENTES DE 5 O MAS AÑOS-SIN VARIEDAD	S	11,37
-1629949	21-058-007-00052-00002	62000	PASTOS PERMANENTES DE 5 O MAS AÑOS-SIN VARIEDAD	S	15,03
-1629948	21-058-007-00052-00008	62000	PASTOS PERMANENTES DE 5 O MAS AÑOS-SIN VARIEDAD	S	3,83
-448144	21-058-007-00053-00018	62000	PASTOS PERMANENTES DE 5 O MAS AÑOS-SIN VARIEDAD	S	4,34
1700000007147519	21-058-007-00035-00007	62000	PASTOS PERMANENTES DE 5 O MAS AÑOS-SIN VARIEDAD	S	0,03
1700000007147520	21-058-007-00036-00002	62000	PASTOS PERMANENTES DE 5 O MAS AÑOS-SIN VARIEDAD	S	4,68
1700000007147525	21-058-007-00035-00002	62000	PASTOS PERMANENTES DE 5 O MAS AÑOS-SIN VARIEDAD	S	4,85
1700000007147536	21-058-007-00054-00002	62000	PASTOS PERMANENTES DE 5 O MAS AÑOS-SIN VARIEDAD	S	14,37
1700000007147538	21-058-007-00054-00019	62000	PASTOS PERMANENTES DE 5 O MAS AÑOS-SIN VARIEDAD	S	4,66

Incidenias de carga ganadera

INCIDENCIA DESCRIPCIÓN

452 Actividad agraria declarada en un recinto no compatible con el uso PA, PR o PS asignado en SIGPAC para ese recinto.
 Recinto:21-058-007-00054-00024 Cultivo:62000 PASTOS PERMANENTES DE 5 O MAS AÑOS-SIN VARIEDAD Secano USO ASIGNADO EN SIGPAC:PR
 Recinto:21-058-007-00053-00022 Cultivo:62000 PASTOS PERMANENTES DE 5 O MAS AÑOS-SIN VARIEDAD Secano USO ASIGNADO EN SIGPAC:PR
 Recinto:21-058-007-00053-00020 Cultivo:62000 PASTOS PERMANENTES DE 5 O MAS AÑOS-SIN VARIEDAD Secano USO ASIGNADO EN SIGPAC:PR
 Recinto:21-058-007-00053-00019 Cultivo:62000 PASTOS PERMANENTES DE 5 O MAS AÑOS-SIN VARIEDAD Secano USO ASIGNADO EN SIGPAC:PS
 Recinto:21-058-007-00053-00017 Cultivo:62000 PASTOS PERMANENTES DE 5 O MAS AÑOS-SIN VARIEDAD Secano USO ASIGNADO EN SIGPAC:PS
 Recinto:21-058-007-00056-00003 Cultivo:62000 PASTOS PERMANENTES DE 5 O MAS AÑOS-SIN VARIEDAD Secano USO ASIGNADO EN SIGPAC:PA
 Recinto:21-058-007-00056-00002 Cultivo:62000 PASTOS PERMANENTES DE 5 O MAS AÑOS-SIN VARIEDAD Secano USO ASIGNADO EN SIGPAC:PR
 Recinto:21-058-007-00056-00004 Cultivo:62000 PASTOS PERMANENTES DE 5 O MAS AÑOS-SIN VARIEDAD Secano USO

(1) Con incidencias que retienen pago o deniegan el expediente.

(2) Se calcula sobre superficie declarada admisible.

(3) Aplicación del artículo 16 bis del RD 147/2023.

(4) Expediente con algunos recintos de pastos permanentes ubicados en espacios protegidos donde la carga ganadera mínima será 0,1 UGM/ha.

Puede verificar la integridad de una copia de este documento mediante la lectura del código QR adjunto o mediante el acceso a la dirección <https://ws050.juntadeandalucia.es/verificarFirma> indicando el código de VERIFICACIÓN

FIRMADO POR	RAQUEL MARIA ESPIN CRESPO	17/10/2024
VERIFICACIÓN	Pk2jmJDVJQXVSF7B6ESWF6FEMYA9VL	PÁG. 1987/3958





ASIGNADO EN SIGPAC:PR

86132

Recinto superficie forrajera que no realiza la actividad de producción de pastoreo.

Recinto:21-058-007-00054-00024 Cultivo:62000 PASTOS PERMANENTES DE 5 O MAS AÑOS-SIN VARIEDAD Secano
Recinto:21-058-007-00053-00022 Cultivo:62000 PASTOS PERMANENTES DE 5 O MAS AÑOS-SIN VARIEDAD Secano
Recinto:21-058-007-00053-00020 Cultivo:62000 PASTOS PERMANENTES DE 5 O MAS AÑOS-SIN VARIEDAD Secano
Recinto:21-058-007-00053-00019 Cultivo:62000 PASTOS PERMANENTES DE 5 O MAS AÑOS-SIN VARIEDAD Secano
Recinto:21-058-007-00054-00020 Cultivo:62000 PASTOS PERMANENTES DE 5 O MAS AÑOS-SIN VARIEDAD Secano
Recinto:21-058-007-00053-00017 Cultivo:62000 PASTOS PERMANENTES DE 5 O MAS AÑOS-SIN VARIEDAD Secano
Recinto:21-058-007-00056-00003 Cultivo:62000 PASTOS PERMANENTES DE 5 O MAS AÑOS-SIN VARIEDAD Secano
Recinto:21-058-007-00053-00002 Cultivo:62000 PASTOS PERMANENTES DE 5 O MAS AÑOS-SIN VARIEDAD Secano
Recinto:21-058-007-00056-00002 Cultivo:62000 PASTOS PERMANENTES DE 5 O MAS AÑOS-SIN VARIEDAD Secano
Recinto:21-058-007-00056-00004 Cultivo:62000 PASTOS PERMANENTES DE 5 O MAS AÑOS-SIN VARIEDAD Secano

(1) Con incidencias que retienen pago o deniegan el expediente.

(2) Se calcula sobre superficie declarada admisible.

(3) Aplicación del artículo 16 bis del RD 147/2023.

(4) Expediente con algunos recintos de pastos permanentes ubicados en espacios protegidos donde la carga ganadera mínima será 0,1 UGM/ha.

Puede verificar la integridad de una copia de este documento mediante la lectura del código QR adjunto o mediante el acceso a la dirección <https://ws050.juntadeandalucia.es/verificarFirma> indicando el código de VERIFICACIÓN

FIRMADO POR

RAQUEL MARIA ESPIN CRESPO

17/10/2024

VERIFICACIÓN

Pk2jmJDVJQXVSF7B6ESWF6FEMYA9VL

PÁG. 1988/3958





APELLIDOS Y NOMBRE / RAZÓN SOCIAL

JIMENEZ SANTANA GABRIEL

NIF

***6854*

EXPEDIENTE

1130852

RESOLUCIÓN

DENEGACIÓN DE LA AYUDA

DATOS DE MANTENIMIENTO UNIDADES

GRUPO DE PAGO

ZONAS DE LIMITACIONES NATURALES

**Sup. Dec.
Admisible**

0,00

**Sup.
Resuelta**

0,00

Sobredecl.

0,00

% Sobredecl.

0,00

RESUMEN DE PAGOS

	IMPORTE (Euros)			
	RESUELTO	FEADER	MAPA	CAPADR
A pagar	0,00	0,00	0,00	0,00

APLICACIÓN DE REDUCCIONES Y PENALIZACIONES (%)

Crterios de subvencionabilidad (1)	Presentación tardía	Omisión declaración	Condicionalidad
100,00	0,00	0,00	0,00

IMPORTE (Euros)

Calculado(2)	Reducción	Penalización	Reducción Penalización (3)	Penalización adicional	Resuelto	FEADER	MAPA	CAPADR
0,00 €	0,00 €	0,00 €	0,00 €	0,00 €	0,00 €	0,00 €	0,00 €	0,00 €
Importe Unitario:	54,00 €	Nuevo Importe Unitario:	0,00 €					

INCIDENCIAS

INCIDENCIA DESCRIPCIÓN

74053	Importe inferior a 100 Euros
86120	Para explotaciones de pastos permanentes ubicadas en espacios protegidos la carga ganadera mínima será 0,1 UGM/ha. Recinto:21-016-009-00013-00001 Cultivo:62000 PASTOS PERMANENTES DE 5 O MAS AÑOS-SIN VARIEDAD Secano Carga Ganadera:0,06 Recinto:21-016-013-00007-00001 Cultivo:62000 PASTOS PERMANENTES DE 5 O MAS AÑOS-SIN VARIEDAD Secano Carga Ganadera:0,06 Recinto:21-016-013-00007-00002 Cultivo:62000 PASTOS PERMANENTES DE 5 O MAS AÑOS-SIN VARIEDAD Secano Carga Ganadera:0,06 Recinto:21-016-013-00009-00001 Cultivo:62000 PASTOS PERMANENTES DE 5 O MAS AÑOS-SIN VARIEDAD Secano Carga Ganadera:0,06 Recinto:21-016-013-00010-00001 Cultivo:62000 PASTOS PERMANENTES DE 5 O MAS AÑOS-SIN VARIEDAD Secano Carga Ganadera:0,06 Recinto:21-016-013-00020-00002 Cultivo:62000 PASTOS PERMANENTES DE 5 O MAS AÑOS-SIN VARIEDAD Secano Carga Ganadera:0,06 Recinto:21-016-013-00020-00003 Cultivo:62000 PASTOS PERMANENTES DE 5 O MAS AÑOS-SIN VARIEDAD Secano Carga Ganadera:0,06 Recinto:21-016-013-00021-00001 Cultivo:62000 PASTOS PERMANENTES DE 5 O MAS AÑOS-SIN VARIEDAD Secano Carga Ganadera:0,06 Recinto:21-016-013-00021-00002 Cultivo:62000 PASTOS PERMANENTES DE 5 O MAS AÑOS-SIN VARIEDAD Secano Carga Ganadera:0,06 Recinto:21-016-013-00021-00003 Cultivo:62000 PASTOS PERMANENTES DE 5 O MAS AÑOS-SIN VARIEDAD Secano Carga Ganadera:0,06 Recinto:21-016-013-00021-00004 Cultivo:62000 PASTOS PERMANENTES DE 5 O MAS AÑOS-SIN VARIEDAD Secano Carga Ganadera:0,06 Recinto:21-016-013-00021-00008 Cultivo:62000 PASTOS PERMANENTES DE 5 O MAS AÑOS-SIN VARIEDAD Secano Carga Ganadera:0,06 Recinto:21-016-013-00021-00009 Cultivo:62000 PASTOS PERMANENTES DE 5 O MAS AÑOS-SIN VARIEDAD Secano Carga Ganadera:0,06 Recinto:21-016-013-00026-00002 Cultivo:62000 PASTOS PERMANENTES DE 5 O MAS AÑOS-SIN VARIEDAD Secano Carga Ganadera:0,06 Recinto:21-016-013-00027-00025 Cultivo:62000 PASTOS PERMANENTES DE 5 O MAS AÑOS-SIN VARIEDAD Secano Carga Ganadera:0,06

(1) Con incidencias que retienen pago o deniegan el expediente.

(2) Se calcula sobre superficie declarada admisible.

(3) Aplicación del artículo 16 bis del RD 147/2023.

(4) Expediente con algunos recintos de pastos permanentes ubicados en espacios protegidos donde la carga ganadera mínima será 0,1 UGM/ha.

Puede verificar la integridad de una copia de este documento mediante la lectura del código QR adjunto o mediante el acceso a la dirección <https://ws050.juntadeandalucia.es/verificarFirma> indicando el código de VERIFICACIÓN

FIRMADO POR	RAQUEL MARIA ESPIN CRESPO	17/10/2024
VERIFICACIÓN	Pk2jmJDVJQXVSF7B6ESWF6FEMYA9VL	PÁG. 1989/3958





Datos considerados para el Cálculo de la Carga Ganadera del expediente

Superficie determinada para Cálculo Carga Ganadera: 60,54 ha
Carga Ganadera del Expediente: 0,06 ugm/ha (4)

Explotación	Especie	Ugm Calculada para CG
ES210160000279	OVINA	3,60

Recintos Determinados para el Cálculo de Garga Ganadera

REF.	REFERENCIA SIGPAC	CULTIVO	DESCRIPCIÓN CULTIVO	S/R	SUP. RESUELTA (ha)
-46692	21-016-013-00026-00002	62000	PASTOS PERMANENTES DE 5 O MAS AÑOS-SIN VARIEDAD	S	0,01
1700000005569405	21-016-013-00021-00004	62000	PASTOS PERMANENTES DE 5 O MAS AÑOS-SIN VARIEDAD	S	3,35
1700000005569406	21-016-013-00009-00001	62000	PASTOS PERMANENTES DE 5 O MAS AÑOS-SIN VARIEDAD	S	0,48
1700000005569407	21-016-013-00021-00002	62000	PASTOS PERMANENTES DE 5 O MAS AÑOS-SIN VARIEDAD	S	4,07
1700000005569408	21-016-013-00025-00003	62000	PASTOS PERMANENTES DE 5 O MAS AÑOS-SIN VARIEDAD	S	0,00
1700000005569410	21-016-013-00027-00025	62000	PASTOS PERMANENTES DE 5 O MAS AÑOS-SIN VARIEDAD	S	0,01
1700000005569411	21-016-013-00021-00001	62000	PASTOS PERMANENTES DE 5 O MAS AÑOS-SIN VARIEDAD	S	9,27
1700000005569412	21-016-013-00021-00003	62000	PASTOS PERMANENTES DE 5 O MAS AÑOS-SIN VARIEDAD	S	1,86
1700000005569413	21-016-013-00007-00002	62000	PASTOS PERMANENTES DE 5 O MAS AÑOS-SIN VARIEDAD	S	0,31
1700000005569414	21-016-013-00007-00001	62000	PASTOS PERMANENTES DE 5 O MAS AÑOS-SIN VARIEDAD	S	9,91
1700000005569415	21-016-009-00013-00001	62000	PASTOS PERMANENTES DE 5 O MAS AÑOS-SIN VARIEDAD	S	29,82
1700000005569423	21-016-013-00010-00001	62000	PASTOS PERMANENTES DE 5 O MAS AÑOS-SIN VARIEDAD	S	0,45
1700000005569424	21-016-013-00021-00008	62000	PASTOS PERMANENTES DE 5 O MAS AÑOS-SIN VARIEDAD	S	0,45
1700000005569425	21-016-013-00021-00009	62000	PASTOS PERMANENTES DE 5 O MAS AÑOS-SIN VARIEDAD	S	0,12
1700000005569426	21-016-013-00020-00003	62000	PASTOS PERMANENTES DE 5 O MAS AÑOS-SIN VARIEDAD	S	0,19
1700000005569427	21-016-013-00020-00002	62000	PASTOS PERMANENTES DE 5 O MAS AÑOS-SIN VARIEDAD	S	0,24

(1) Con incidencias que retienen pago o deniegan el expediente.

(2) Se calcula sobre superficie declarada admisible.

(3) Aplicación del artículo 16 bis del RD 147/2023.

(4) Expediente con algunos recintos de pastos permanentes ubicados en espacios protegidos donde la carga ganadera mínima será 0,1 UGM/ha.

Puede verificar la integridad de una copia de este documento mediante la lectura del código QR adjunto o mediante el acceso a la dirección <https://ws050.juntadeandalucia.es/verificarFirma> indicando el código de VERIFICACIÓN

FIRMADO POR	RAQUEL MARIA ESPIN CRESPO	17/10/2024	
VERIFICACIÓN	Pk2jmJDVJQXVSF7B6ESWF6FEMYA9VL	PÁG. 1990/3958	



APELLIDOS Y NOMBRE / RAZÓN SOCIAL

JURADO CORPAS CARLOS JAVIER

NIF

***3109*

EXPEDIENTE

1240250

RESOLUCIÓN

DENEGACIÓN DE LA AYUDA

DATOS DE MANTENIMIENTO UNIDADES

GRUPO DE PAGO

ZONAS DE LIMITACIONES NATURALES

Sup. Dec. Admisible

0,00

Sup. Resuelta

0,00

Sobredecl.

0,00

% Sobredecl.

0,00

RESUMEN DE PAGOS

	IMPORTE (Euros)			
	RESUELTO	FEADER	MAPA	CAPADR
A pagar	0,00	0,00	0,00	0,00

APLICACIÓN DE REDUCCIONES Y PENALIZACIONES (%)

Crterios de subvencionabilidad (1)	Presentación tardía	Omisión declaración	Condicionalidad
100,00	0,00	0,00	0,00

IMPORTE (Euros)

Calculado(2)	Reducción	Penalización	Reducción Penalización (3)	Penalización adicional	Resuelto	FEADER	MAPA	CAPADR
0,00 €	0,00 €	0,00 €	0,00 €	0,00 €	0,00 €	0,00 €	0,00 €	0,00 €
Importe Unitario:	54,00 €	Nuevo Importe Unitario:	0,00 €					

INCIDENCIAS

INCIDENCIA DESCRIPCIÓN

- 4272 Verifica que las líneas de declaración de las Solicitudes Únicas no tienen solapes con la capa de Retroactividad Gráfica (ambas de la misma campaña) a nivel de expediente/línea de declaración gráfica de la solicitud.
Recinto:21-007-001-00058-00001 Cultivo: - Agregado de la referencia del recinto.:0 Zona de la referencia del recinto.:0 Superficie solapada.:0,02 Id. Incid.:98010952
- 74051 Solicitante de intervención 6613, que no declara ningún recinto en zona desfavorecida.
- 74053 Importe inferior a 100 Euros

(1) Con incidencias que retienen pago o deniegan el expediente.

(2) Se calcula sobre superficie declarada admisible.

(3) Aplicación del artículo 16 bis del RD 147/2023.

(4) Expediente con algunos recintos de pastos permanentes ubicados en espacios protegidos donde la carga ganadera mínima será 0,1 UGM/ha.

Puede verificar la integridad de una copia de este documento mediante la lectura del código QR adjunto o mediante el acceso a la dirección <https://ws050.juntadeandalucia.es/verificarFirma> indicando el código de VERIFICACIÓN

FIRMADO POR	RAQUEL MARIA ESPIN CRESPO	17/10/2024	
VERIFICACIÓN	Pk2jmJDVJQXVSF7B6ESWF6FEMYA9VL	PÁG. 1991/3958	



APELLIDOS Y NOMBRE / RAZÓN SOCIAL

LOBO BARRANQUERO DANIEL

NIF

***0185*

EXPEDIENTE

1032447

RESOLUCIÓN

DENEGACIÓN DE LA AYUDA

DATOS DE MANTENIMIENTO UNIDADES

GRUPO DE PAGO

ZONAS DE LIMITACIONES NATURALES

Sup. Dec. Admisible

0,00

Sup. Resuelta

0,00

Sobredecl.

0,00

% Sobredecl.

0,00

RESUMEN DE PAGOS

	IMPORTE (Euros)			
	RESUELTO	FEADER	MAPA	CAPADR
A pagar	0,00	0,00	0,00	0,00

APLICACIÓN DE REDUCCIONES Y PENALIZACIONES (%)

Crterios de subvencionabilidad (1)	Presentación tardía	Omisión declaración	Condicionalidad
100,00	0,00	0,00	0,00

IMPORTE (Euros)

Calculado(2)	Reducción	Penalización	Reducción Penalización (3)	Penalización adicional	Resuelto	FEADER	MAPA	CAPADR
0,00 €	0,00 €	0,00 €	0,00 €	0,00 €	0,00 €	0,00 €	0,00 €	0,00 €
Importe Unitario:	54,00 €	Nuevo Importe Unitario:	0,00 €					

INCIDENCIAS

INCIDENCIA DESCRIPCIÓN

- 2454 Solicitante de intervención 6613 cuyo regimen de afiliacion a la SS no es ni el sistema especial agrario(cuenta ajena) ni autonomo con actividad agraria.
- 74018 Productor que no es agricultor a título principal, según los datos del ejercicio fiscal n-1 y seguridad socia.
- 74053 Importe inferior a 100 Euros
- 86120 Para explotaciones de pastos permanentes ubicadas en espacios protegidos la carga ganadera mínima será 0,1 UGM/ha.
 Recinto:21-016-004-00015-00002 Cultivo:62000 PASTOS PERMANENTES DE 5 O MAS AÑOS-SIN VARIEDAD Secano Carga Ganadera:0
 Recinto:21-016-004-00015-00003 Cultivo:62000 PASTOS PERMANENTES DE 5 O MAS AÑOS-SIN VARIEDAD Secano Carga Ganadera:0
 Recinto:21-016-004-00019-00001 Cultivo:62000 PASTOS PERMANENTES DE 5 O MAS AÑOS-SIN VARIEDAD Secano Carga Ganadera:0
 Recinto:21-016-004-00021-00002 Cultivo:62000 PASTOS PERMANENTES DE 5 O MAS AÑOS-SIN VARIEDAD Secano Carga Ganadera:0
 Recinto:21-016-004-00021-00003 Cultivo:62000 PASTOS PERMANENTES DE 5 O MAS AÑOS-SIN VARIEDAD Secano Carga Ganadera:0
 Recinto:21-016-004-00030-00001 Cultivo:62000 PASTOS PERMANENTES DE 5 O MAS AÑOS-SIN VARIEDAD Secano Carga Ganadera:0
 Recinto:21-016-004-00030-00005 Cultivo:62000 PASTOS PERMANENTES DE 5 O MAS AÑOS-SIN VARIEDAD Secano Carga Ganadera:0
 Recinto:21-016-005-00003-00001 Cultivo:62000 PASTOS PERMANENTES DE 5 O MAS AÑOS-SIN VARIEDAD Secano Carga Ganadera:0
 Recinto:21-016-006-00070-00002 Cultivo:62000 PASTOS PERMANENTES DE 5 O MAS AÑOS-SIN VARIEDAD Secano Carga Ganadera:0
 Recinto:21-016-006-00073-00001 Cultivo:62000 PASTOS PERMANENTES DE 5 O MAS AÑOS-SIN VARIEDAD Secano Carga Ganadera:0

(1) Con incidencias que retienen pago o deniegan el expediente.

(2) Se calcula sobre superficie declarada admisible.

(3) Aplicación del artículo 16 bis del RD 147/2023.

(4) Expediente con algunos recintos de pastos permanentes ubicados en espacios protegidos donde la carga ganadera mínima será 0,1 UGM/ha.

Puede verificar la integridad de una copia de este documento mediante la lectura del código QR adjunto o mediante el acceso a la dirección <https://ws050.juntadeandalucia.es/verificarFirma> indicando el código de VERIFICACIÓN

FIRMADO POR	RAQUEL MARIA ESPIN CRESPO	17/10/2024	
VERIFICACIÓN	Pk2jmJDVJQXVSF7B6ESWF6FEMYA9VL	PÁG. 1992/3958	



Datos considerados para el Cálculo de la Carga Ganadera del expediente

Superficie determinada para Cálculo Carga Ganadera: 39,18 ha

Carga Ganadera del Expediente: 0,00 ugm/ha (4)

Explotación	Especie	Ugm Calculada para CG
ES210160000092	PORCINO	0,12

Recintos Determinados para el Cálculo de Garga Ganadera

REF.	REFERENCIA SIGPAC	CULTIVO	DESCRIPCIÓN CULTIVO	S/R	SUP. RESUELTA (ha)
1700000007178968	21-016-004-00015-00002	62000	PASTOS PERMANENTES DE 5 O MAS AÑOS-SIN VARIEDAD	S	1,43
1700000007178969	21-016-004-00015-00003	62000	PASTOS PERMANENTES DE 5 O MAS AÑOS-SIN VARIEDAD	S	4,50
1700000007178971	21-016-004-00021-00002	62000	PASTOS PERMANENTES DE 5 O MAS AÑOS-SIN VARIEDAD	S	2,25
1700000007178972	21-016-005-00003-00001	62000	PASTOS PERMANENTES DE 5 O MAS AÑOS-SIN VARIEDAD	S	2,38
1700000007178973	21-016-006-00073-00001	62000	PASTOS PERMANENTES DE 5 O MAS AÑOS-SIN VARIEDAD	S	5,44
1700000007178974	21-016-004-00030-00005	62000	PASTOS PERMANENTES DE 5 O MAS AÑOS-SIN VARIEDAD	S	0,46
1700000007178975	21-016-004-00019-00001	62000	PASTOS PERMANENTES DE 5 O MAS AÑOS-SIN VARIEDAD	S	3,55
1700000007178976	21-016-006-00070-00002	62000	PASTOS PERMANENTES DE 5 O MAS AÑOS-SIN VARIEDAD	S	14,93
1700000007178977	21-016-004-00030-00001	62000	PASTOS PERMANENTES DE 5 O MAS AÑOS-SIN VARIEDAD	S	3,56
1700000007178978	21-016-004-00021-00003	62000	PASTOS PERMANENTES DE 5 O MAS AÑOS-SIN VARIEDAD	S	0,68

(1) Con incidencias que retienen pago o deniegan el expediente.

(2) Se calcula sobre superficie declarada admisible.

(3) Aplicación del artículo 16 bis del RD 147/2023.

(4) Expediente con algunos recintos de pastos permanentes ubicados en espacios protegidos donde la carga ganadera mínima será 0,1 UGM/ha.

Puede verificar la integridad de una copia de este documento mediante la lectura del código QR adjunto o mediante el acceso a la dirección <https://ws050.juntadeandalucia.es/verificarFirma> indicando el código de VERIFICACIÓN

FIRMADO POR	RAQUEL MARIA ESPIN CRESPO	17/10/2024	
VERIFICACIÓN	Pk2jmJDVJQXVSF7B6ESWF6FEMYA9VL	PÁG. 1993/3958	



APELLIDOS Y NOMBRE / RAZÓN SOCIAL

LOBO DELGADO JUAN

NIF

****9702*

EXPEDIENTE

1094466

RESOLUCIÓN

DENEGACIÓN DE LA AYUDA

DATOS DE MANTENIMIENTO UNIDADES

GRUPO DE PAGO

ZONAS DE LIMITACIONES NATURALES

Sup. Dec. Admisible

0,00

Sup. Resuelta

0,00

Sobredecl.

0,00

% Sobredecl.

0,00

RESUMEN DE PAGOS

IMPORTE (Euros)

	RESUELTO	FEADER	MAPA	CAPADR
A pagar	0,00	0,00	0,00	0,00

APLICACIÓN DE REDUCCIONES Y PENALIZACIONES (%)

Crterios de subvencionabilidad (1)	Presentación tardía	Omisión declaración	Condicionalidad
100,00	0,00	0,00	0,00

IMPORTE (Euros)

Calculado(2)	Reducción	Penalización	Reducción Penalización (3)	Penalización adicional	Resuelto	FEADER	MAPA	CAPADR
0,00 €	0,00 €	0,00 €	0,00 €	0,00 €	0,00 €	0,00 €	0,00 €	0,00 €
Importe Unitario:	54,00 €	Nuevo Importe Unitario:	0,00 €					

RECINTOS PROPUESTOS

REF.	REFERENCIA SIGPAC	CULTIVO	S/R	USO SIGPAC	Sup. Dec. admisible	Sup. Campo	Sup. Determ.	Sup. Resuelta
170000004490364	21-016-011-00043-0003	OLIVAR	S		3,22		3,22	3,22
170000004490365	21-016-011-00085-0004	OLIVAR	S		3,47		3,47	3,47

INCIDENCIAS

INCIDENCIA DESCRIPCIÓN

463	Productor que en su Declaración responsable no marca SÍ o NO en la casilla de "Realiza alguna actividad de las incluidas en el R.D."
2454	Solicitante de intervención 6613 cuyo regimen de afiliación a la SS no es ni el sistema especial agrario(cuenta ajena) ni autonomo con actividad agraria.
74018	Productor que no es agricultor a título principal, según los datos del ejercicio fiscal n-1 y seguridad socia.
74053	Importe inferior a 100 Euros

(1) Con incidencias que retienen pago o deniegan el expediente.

(2) Se calcula sobre superficie declarada admisible.

(3) Aplicación del artículo 16 bis del RD 147/2023.

(4) Expediente con algunos recintos de pastos permanentes ubicados en espacios protegidos donde la carga ganadera mínima será 0,1 UGM/ha.

Puede verificar la integridad de una copia de este documento mediante la lectura del código QR adjunto o mediante el acceso a la dirección <https://ws050.juntadeandalucia.es/verificarFirma> indicando el código de VERIFICACIÓN

FIRMADO POR	RAQUEL MARIA ESPIN CRESPO	17/10/2024
VERIFICACIÓN	Pk2jmJDVJQXVSF7B6ESWF6FEMYA9VL	PÁG. 1994/3958





APELLIDOS Y NOMBRE / RAZÓN SOCIAL

LOBO GARCIA SERGIO

NIF
****3568*

EXPEDIENTE
1246085

RESOLUCIÓN
DENEGACIÓN DE LA AYUDA

DATOS DE MANTENIMIENTO UNIDADES

GRUPO DE PAGO

ZONAS DE LIMITACIONES NATURALES

Sup. Dec. Admisible	Sup. Resuelta	Sobredecl.	% Sobredecl.
0,00	0,00	0,00	0,00

RESUMEN DE PAGOS

	IMPORTE (Euros)			
	RESUELTO	FEADER	MAPA	CAPADR
A pagar	0,00	0,00	0,00	0,00

APLICACIÓN DE REDUCCIONES Y PENALIZACIONES (%)

Criterios de subvencionabilidad (1)	Presentación tardía	Omisión declaración	Condicionabilidad
100,00	0,00	0,00	0,00

IMPORTE (Euros)

Calculado(2)	Reducción	Penalización	Reducción Penalización (3)	Penalización adicional	Resuelto	FEADER	MAPA	CAPADR
0,00 €	0,00 €	0,00 €	0,00 €	0,00 €	0,00 €	0,00 €	0,00 €	0,00 €
Importe Unitario:	54,00 €	Nuevo Importe Unitario:	0,00 €					

INCIDENCIAS

INCIDENCIA DESCRIPCIÓN

74051	Solicitante de intervención 6613, que no declara ningun recinto en zona desfavorecida.
74053	Importe inferior a 100 Euros
74336	Recinto con uso declarado o cultivo declarado NO válido Recinto:21-008-003-00089-00001 Cultivo:358000 MEZCLA DE FORESTALES-SIN VARIEDAD Secano Uso Sigpac:FO

(1) Con incidencias que retienen pago o deniegan el expediente.

(2) Se calcula sobre superficie declarada admisible.

(3) Aplicación del artículo 16 bis del RD 147/2023.

(4) Expediente con algunos recintos de pastos permanentes ubicados en espacios protegidos donde la carga ganadera mínima será 0,1 UGM/ha.

Puede verificar la integridad de una copia de este documento mediante la lectura del código QR adjunto o mediante el acceso a la dirección <https://ws050.juntadeandalucia.es/verificarFirma> indicando el código de VERIFICACIÓN

FIRMADO POR	RAQUEL MARIA ESPIN CRESPO	17/10/2024
VERIFICACIÓN	Pk2jmJDVJQXVSF7B6ESWF6FEMYA9VL	PÁG. 1995/3958





APELLIDOS Y NOMBRE / RAZÓN SOCIAL

LOPEZ BOZA MARIA

NIF

****7239*

EXPEDIENTE

1124899

RESOLUCIÓN

DENEGACIÓN DE LA AYUDA

DATOS DE MANTENIMIENTO UNIDADES

GRUPO DE PAGO	Sup. Dec. Admisible	Sup. Resuelta	Sobredecl.	% Sobredecl.
ZONAS DE LIMITACIONES NATURALES	0,00	0,00	0,00	0,00

RESUMEN DE PAGOS

	IMPORTE (Euros)			
	RESUELTO	FEADER	MAPA	CAPADR
A pagar	0,00	0,00	0,00	0,00

APLICACIÓN DE REDUCCIONES Y PENALIZACIONES (%)

Crterios de subvencionabilidad (1)	Presentación tardía	Omisión declaración	Condicionalidad
100,00	0,00	0,00	0,00

IMPORTE (Euros)

Calculado(2)	Reducción	Penalización	Reducción Penalización (3)	Penalización adicional	Resuelto	FEADER	MAPA	CAPADR
0,00 €	0,00 €	0,00 €	0,00 €	0,00 €	0,00 €	0,00 €	0,00 €	0,00 €
Importe Unitario:	54,00 €	Nuevo Importe Unitario:	0,00 €					

RECINTOS PROPUESTOS

REF.	REFERENCIA SIGPAC	CULTIVO	S/R	USO SIGPAC	Sup. Dec. admisible	Sup. Campo	Sup. Determ.	Sup. Resuelta
1700000004947809	21-031-008-00054-0001	OLIVAR	S		3,11		3,11	3,11
1700000004947810	21-031-008-00056-0004	OLIVAR	S		0,01		0,01	0,01
1700000004947811	21-031-008-00056-0005	OLIVAR	S		0,12		0,12	0,12
1700000004947812	21-031-008-00062-0003	OLIVAR	S		1,10		1,10	1,10
1700000004947813	21-031-008-00141-0001	OLIVAR	S		1,10		1,10	1,10
1700000004947815	21-031-008-00056-0003	OLIVAR	S		0,01		0,01	0,01
1700000004947816	21-031-008-00055-0003	OLIVAR	S		0,18		0,18	0,18
1700000004947817	21-031-008-00055-0005	OLIVAR	S		0,01		0,01	0,01
1700000004947818	21-031-008-00162-0001	OLIVAR	S		0,27		0,27	0,27

INCIDENCIAS

INCIDENCIA DESCRIPCIÓN

2454	Solicitante de intervención 6613 cuyo regimen de afiliación a la SS no es ni el sistema especial agrario(cuenta ajena) ni autonomo con actividad agraria.
74018	Productor que no es agricultor a título principal, según los datos del ejercicio fiscal n-1 y seguridad socia.
74053	Importe inferior a 100 Euros
86120	Para explotaciones de pastos permanentes ubicadas en espacios protegidos la carga ganadera mínima será 0,1 UGM/ha. Recinto:21-031-008-00054-00002 Cultivo:62000 PASTOS PERMANENTES DE 5 O MAS AÑOS-SIN VARIEDAD Secano Carga Ganadera:0
86122	Recinto superficie forrajera que realiza la actividad de producción de pastoreo y no declara el o los códigos del Registro de Explotaciones Ganaderas de Andalucía, REGA. Recinto:21-031-008-00054-00002 Cultivo:62000 PASTOS PERMANENTES DE 5 O MAS AÑOS-SIN VARIEDAD Secano
86124	Recinto de forrajera para Cálculo de Carga Ganadera que No pertenece a Explotación. Recinto:21-031-008-00054-00002 Cultivo:62000 PASTOS PERMANENTES DE 5 O MAS AÑOS-SIN VARIEDAD Secano

(1) Con incidencias que retienen pago o deniegan el expediente.

(2) Se calcula sobre superficie declarada admisible.

(3) Aplicación del artículo 16 bis del RD 147/2023.

(4) Expediente con algunos recintos de pastos permanentes ubicados en espacios protegidos donde la carga ganadera mínima será 0,1 UGM/ha.

Puede verificar la integridad de una copia de este documento mediante la lectura del código QR adjunto o mediante el acceso a la dirección <https://ws050.juntadeandalucia.es/verificarFirma> indicando el código de VERIFICACIÓN

FIRMADO POR

RAQUEL MARIA ESPIN CRESPO

17/10/2024

VERIFICACIÓN

Pk2jmJDVJQXVSF7B6ESWF6FEMYA9VL

PÁG. 1996/3958





Datos considerados para el Cálculo de la Carga Ganadera del expediente

Superficie determinada para Cálculo Carga Ganadera: 0,00 ha

Carga Ganadera del Expediente: 0,00 ugm/ha

Incidencias de carga ganadera

INCIDENCIA DESCRIPCIÓN

- 86122 Recinto superficie forrajera que realiza la actividad de producción de pastoreo y no declara el o los códigos del Registro de Explotaciones Ganaderas de Andalucía, REGA.
Recinto:21-031-008-00054-00002 Cultivo:62000 PASTOS PERMANENTES DE 5 O MAS AÑOS-SIN VARIEDAD Secano
- 86124 Recinto de forrajera para Cálculo de Carga Ganadera que No pertenece a Explotación.
Recinto:21-031-008-00054-00002 Cultivo:62000 PASTOS PERMANENTES DE 5 O MAS AÑOS-SIN VARIEDAD Secano
- 86128 Recinto de Forrajeras que no ha contabilizado para Carga Ganadera por no tener una explotación válida para el cálculo de la Carga Ganadera
Recinto:21-031-008-00054-00002 Cultivo:62 PASTOS PERMANENTES DE 5 O MAS AÑOS-

(1) Con incidencias que retienen pago o deniegan el expediente.

(2) Se calcula sobre superficie declarada admisible.

(3) Aplicación del artículo 16 bis del RD 147/2023.

(4) Expediente con algunos recintos de pastos permanentes ubicados en espacios protegidos donde la carga ganadera mínima será 0,1 UGM/ha.

Puede verificar la integridad de una copia de este documento mediante la lectura del código QR adjunto o mediante el acceso a la dirección <https://ws050.juntadeandalucia.es/verificarFirma> indicando el código de VERIFICACIÓN

FIRMADO POR

RAQUEL MARIA ESPIN CRESPO

17/10/2024

VERIFICACIÓN

Pk2jmJDVJQXVSF7B6ESWF6FEMYA9VL

PÁG. 1997/3958





APELLIDOS Y NOMBRE / RAZÓN SOCIAL

LOPEZ MARIN OLIVER

NIF

****3328*

EXPEDIENTE

1278947

RESOLUCIÓN

DENEGACIÓN DE LA AYUDA

DATOS DE MANTENIMIENTO UNIDADES

GRUPO DE PAGO

ZONAS DE LIMITACIONES NATURALES

Sup. Dec. Admisible

0,00

Sup. Resuelta

0,00

Sobredecl.

0,00

% Sobredecl.

0,00

RESUMEN DE PAGOS

IMPORTE (Euros)

	RESUELTO	FEADER	MAPA	CAPADR
A pagar	0,00	0,00	0,00	0,00

APLICACIÓN DE REDUCCIONES Y PENALIZACIONES (%)

Criterios de subvencionabilidad (1)	Presentación tardía	Omisión declaración	Condicionalidad
100,00	0,00	0,00	0,00

IMPORTE (Euros)

Calculado(2)	Reducción	Penalización	Reducción Penalización (3)	Penalización adicional	Resuelto	FEADER	MAPA	CAPADR
0,00 €	0,00 €	0,00 €	0,00 €	0,00 €	0,00 €	0,00 €	0,00 €	0,00 €
Importe Unitario:	54,00 €	Nuevo Importe Unitario:	0,00 €					

INCIDENCIAS

INCIDENCIA DESCRIPCIÓN

3790	Recinto declarado inactivo Recinto:21-008-010-00371-00005 Cultivo: - Recinto:21-008-010-00371-00007 Cultivo: -
8227	Control por Monitorización sin respuesta por parte del productor y, por tanto, sin Juicio Experto de campo. Recinto:21-008-010-00371-00002 Cultivo:101010 OLIVAR-PICUAL
74018	Productor que no es agricultor a título principal, según los datos del ejercicio fiscal n-1 y seguridad socia.
74051	Solicitante de intervención 6613, que no declara ningún recinto en zona desfavorecida.
74053	Importe inferior a 100 Euros

(1) Con incidencias que retienen pago o deniegan el expediente.

(2) Se calcula sobre superficie declarada admisible.

(3) Aplicación del artículo 16 bis del RD 147/2023.

(4) Expediente con algunos recintos de pastos permanentes ubicados en espacios protegidos donde la carga ganadera mínima será 0,1 UGM/ha.

Puede verificar la integridad de una copia de este documento mediante la lectura del código QR adjunto o mediante el acceso a la dirección <https://ws050.juntadeandalucia.es/verificarFirma> indicando el código de VERIFICACIÓN

FIRMADO POR	RAQUEL MARIA ESPIN CRESPO	17/10/2024	
VERIFICACIÓN	Pk2jmJDVJQXVSF7B6ESWF6FEMYA9VL	PÁG. 1998/3958	



APELLIDOS Y NOMBRE / RAZÓN SOCIAL

LÓPEZ MARTÍNEZ GABRIEL

NIF

***0712*

EXPEDIENTE

1258180

RESOLUCIÓN

DENEGACIÓN DE LA AYUDA

DATOS DE MANTENIMIENTO UNIDADES

GRUPO DE PAGO

ZONAS DE LIMITACIONES NATURALES

Sup. Dec. Admisible
0,00

Sup. Resuelta
0,00

Sobredecl.
0,00

% Sobredecl.
0,00

RESUMEN DE PAGOS

	IMPORTE (Euros)			
	RESUELTO	FEADER	MAPA	CAPADR
A pagar	0,00	0,00	0,00	0,00

APLICACIÓN DE REDUCCIONES Y PENALIZACIONES (%)

Crterios de subvencionabilidad (1)	Presentación tardía	Omisión declaración	Condicionalidad
100,00	0,00	0,00	0,00

IMPORTE (Euros)

Calculado(2)	Reducción	Penalización	Reducción Penalización (3)	Penalización adicional	Resuelto	FEADER	MAPA	CAPADR
0,00 €	0,00 €	0,00 €	0,00 €	0,00 €	0,00 €	0,00 €	0,00 €	0,00 €
Importe Unitario:	54,00 €	Nuevo Importe Unitario:	0,00 €					

INCIDENCIAS

INCIDENCIA DESCRIPCIÓN

74051	Solicitante de intervención 6613, que no declara ningun recinto en zona desfavorecida.
74053	Importe inferior a 100 Euros
74336	Recinto con uso declarado o cultivo declarado NO válido Recinto:21-078-030-00135-00001 Cultivo:358000 MEZCLA DE FORESTALES-SIN VARIEDAD Secano Uso Sigpac:FO

(1) Con incidencias que retienen pago o deniegan el expediente.

(2) Se calcula sobre superficie declarada admisible.

(3) Aplicación del artículo 16 bis del RD 147/2023.

(4) Expediente con algunos recintos de pastos permanentes ubicados en espacios protegidos donde la carga ganadera mínima será 0,1 UGM/ha.

Puede verificar la integridad de una copia de este documento mediante la lectura del código QR adjunto o mediante el acceso a la dirección <https://ws050.juntadeandalucia.es/verificarFirma> indicando el código de VERIFICACIÓN

FIRMADO POR	RAQUEL MARIA ESPIN CRESPO	17/10/2024	
VERIFICACIÓN	Pk2jmJDVJQXVSF7B6ESWF6FEMYA9VL	PÁG. 1999/3958	



APELLIDOS Y NOMBRE / RAZÓN SOCIAL

LUNA DE LOS ANGELES ANGELES MARIA

NIF

****5607*

EXPEDIENTE

1278458

RESOLUCIÓN

DENEGACIÓN DE LA AYUDA

DATOS DE MANTENIMIENTO UNIDADES

GRUPO DE PAGO

ZONAS DE LIMITACIONES NATURALES

Sup. Dec. Admisible

0,00

Sup. Resuelta

0,00

Sobredecl.

0,00

% Sobredecl.

0,00

RESUMEN DE PAGOS

	IMPORTE (Euros)			
	RESUELTO	FEADER	MAPA	CAPADR
A pagar	0,00	0,00	0,00	0,00

APLICACIÓN DE REDUCCIONES Y PENALIZACIONES (%)

Crterios de subvencionabilidad (1)	Presentación tardía	Omisión declaración	Condicionalidad
100,00	0,00	0,00	0,00

IMPORTE (Euros)

Calculado(2)	Reducción	Penalización	Reducción Penalización (3)	Penalización adicional	Resuelto	FEADER	MAPA	CAPADR
0,00 €	0,00 €	0,00 €	0,00 €	0,00 €	0,00 €	0,00 €	0,00 €	0,00 €
Importe Unitario:	54,00 €	Nuevo Importe Unitario:	0,00 €					

(1) Con incidencias que retienen pago o deniegan el expediente.

(2) Se calcula sobre superficie declarada admisible.

(3) Aplicación del artículo 16 bis del RD 147/2023.

(4) Expediente con algunos recintos de pastos permanentes ubicados en espacios protegidos donde la carga ganadera mínima será 0,1 UGM/ha.

Puede verificar la integridad de una copia de este documento mediante la lectura del código QR adjunto o mediante el acceso a la dirección <https://ws050.juntadeandalucia.es/verificarFirma> indicando el código de VERIFICACIÓN

FIRMADO POR	RAQUEL MARIA ESPIN CRESPO	17/10/2024	
VERIFICACIÓN	Pk2jmJDVJQXVSF7B6ESWF6FEMYA9VL	PÁG. 2000/3958	



INCIDENCIAS

INCIDENCIA DESCRIPCIÓN

74018	Productor que no es agricultor a título principal, según los datos del ejercicio fiscal n-1 y seguridad socia.
74051	Solicitante de intervención 6613, que no declara ningun recinto en zona desfavorecida.
74053	Importe inferior a 100 Euros
74336	Recinto con uso declarado o cultivo declarado NO válido
	Recinto:21-029-002-00026-00001 Cultivo:358000 MEZCLA DE FORESTALES-SIN VARIEDAD Secano Uso Sigpac:FO
86122	Recinto superficie forrajera que realiza la actividad de producción de pastoreo y no declara el o los códigos del Registro de Explotaciones Ganaderas de Andalucía, REGA.
	Recinto:21-029-014-00135-00001 Cultivo:62000 PASTOS PERMANENTES DE 5 O MAS AÑOS-SIN VARIEDAD Secano
	Recinto:21-029-014-00136-00001 Cultivo:62000 PASTOS PERMANENTES DE 5 O MAS AÑOS-SIN VARIEDAD Secano
	Recinto:21-029-014-00136-00002 Cultivo:62000 PASTOS PERMANENTES DE 5 O MAS AÑOS-SIN VARIEDAD Secano
86124	Recinto de forrajera para Cálculo de Carga Ganadera que No pertenece a Explotación.
	Recinto:21-029-014-00135-00001 Cultivo:62000 PASTOS PERMANENTES DE 5 O MAS AÑOS-SIN VARIEDAD Secano
	Recinto:21-029-014-00136-00001 Cultivo:62000 PASTOS PERMANENTES DE 5 O MAS AÑOS-SIN VARIEDAD Secano
	Recinto:21-029-014-00136-00002 Cultivo:62000 PASTOS PERMANENTES DE 5 O MAS AÑOS-SIN VARIEDAD Secano
86126	Recinto de forrajera para Cálculo de Carga Ganadera que No pertenece a Explotación con UGM válida.
	Recinto:21-029-014-00051-00001 Cultivo:62000 PASTOS PERMANENTES DE 5 O MAS AÑOS-SIN VARIEDAD Secano
	Explotacion:ES210290000403
	Recinto:21-029-014-00075-00002 Cultivo:62000 PASTOS PERMANENTES DE 5 O MAS AÑOS-SIN VARIEDAD Secano
	Explotacion:ES210290000403
	Recinto:21-029-014-00079-00001 Cultivo:62000 PASTOS PERMANENTES DE 5 O MAS AÑOS-SIN VARIEDAD Secano
	Explotacion:ES210290000403
	Recinto:21-029-014-00079-00002 Cultivo:62000 PASTOS PERMANENTES DE 5 O MAS AÑOS-SIN VARIEDAD Secano
	Explotacion:ES210290000403
	Recinto:21-029-014-00079-00003 Cultivo:62000 PASTOS PERMANENTES DE 5 O MAS AÑOS-SIN VARIEDAD Secano
	Explotacion:ES210290000403
	Recinto:21-029-014-00079-00008 Cultivo:62000 PASTOS PERMANENTES DE 5 O MAS AÑOS-SIN VARIEDAD Secano
	Explotacion:ES210290000403
	Recinto:21-029-014-00086-00001 Cultivo:62000 PASTOS PERMANENTES DE 5 O MAS AÑOS-SIN VARIEDAD Secano
	Explotacion:ES210290000403
	Recinto:21-029-014-00089-00002 Cultivo:62000 PASTOS PERMANENTES DE 5 O MAS AÑOS-SIN VARIEDAD Secano
	Explotacion:ES210290000403
	Recinto:21-029-014-00089-00003 Cultivo:62000 PASTOS PERMANENTES DE 5 O MAS AÑOS-SIN VARIEDAD Secano
	Explotacion:ES210290000403
	Recinto:21-029-014-00089-00004 Cultivo:62000 PASTOS PERMANENTES DE 5 O MAS AÑOS-SIN VARIEDAD Secano
	Explotacion:ES210290000403

(1) Con incidencias que retienen pago o deniegan el expediente.

(2) Se calcula sobre superficie declarada admisible.

(3) Aplicación del artículo 16 bis del RD 147/2023.

(4) Expediente con algunos recintos de pastos permanentes ubicados en espacios protegidos donde la carga ganadera mínima será 0,1 UGM/ha.

Puede verificar la integridad de una copia de este documento mediante la lectura del código QR adjunto o mediante el acceso a la dirección <https://ws050.juntadeandalucia.es/verificarFirma> indicando el código de VERIFICACIÓN

FIRMADO POR	RAQUEL MARIA ESPIN CRESPO	17/10/2024	
VERIFICACIÓN	Pk2jmJDVJQXVSF7B6ESWF6FEMYA9VL	PÁG. 2001/3958	



APELLIDOS Y NOMBRE / RAZÓN SOCIAL

LUNA DURAN MIGUEL ANGEL

NIF

****8787*

EXPEDIENTE

1281284

RESOLUCIÓN

DENEGACIÓN DE LA AYUDA

DATOS DE MANTENIMIENTO UNIDADES

GRUPO DE PAGO

ZONAS DE LIMITACIONES NATURALES

Sup. Dec. Admisible

0,00

Sup. Resuelta

0,00

Sobredecl.

0,00

% Sobredecl.

0,00

RESUMEN DE PAGOS

IMPORTE (Euros)

	RESUELTO	FEADER	MAPA	CAPADR
A pagar	0,00	0,00	0,00	0,00

APLICACIÓN DE REDUCCIONES Y PENALIZACIONES (%)

Crterios de subvencionabilidad (1)	Presentación tardía	Omisión declaración	Condicionalidad
100,00	0,00	0,00	0,00

IMPORTE (Euros)

Calculado(2)	Reducción	Penalización	Reducción Penalización (3)	Penalización adicional	Resuelto	FEADER	MAPA	CAPADR
0,00 €	0,00 €	0,00 €	0,00 €	0,00 €	0,00 €	0,00 €	0,00 €	0,00 €
Importe Unitario:	54,00 €	Nuevo Importe Unitario:	0,00 €					

INCIDENCIAS

INCIDENCIA DESCRIPCIÓN

2455	Solicitantes de intervención 6613 sin datos de IRPF n-1.(Art 4 Orden 14/04/2016).
3790	Recinto declarado inactivo Recinto:21-051-004-00005-00004 Cultivo: -
74018	Productor que no es agricultor a título principal, según los datos del ejercicio fiscal n-1 y seguridad socia.
74051	Solicitante de intervención 6613, que no declara ningun recinto en zona desfavorecida.
74053	Importe inferior a 100 Euros

(1) Con incidencias que retienen pago o deniegan el expediente.

(2) Se calcula sobre superficie declarada admisible.

(3) Aplicación del artículo 16 bis del RD 147/2023.

(4) Expediente con algunos recintos de pastos permanentes ubicados en espacios protegidos donde la carga ganadera mínima será 0,1 UGM/ha.

Puede verificar la integridad de una copia de este documento mediante la lectura del código QR adjunto o mediante el acceso a la dirección <https://ws050.juntadeandalucia.es/verificarFirma> indicando el código de VERIFICACIÓN

FIRMADO POR	RAQUEL MARIA ESPIN CRESPO	17/10/2024	
VERIFICACIÓN	Pk2jmJDVJQXVSF7B6ESWF6FEMYA9VL	PÁG. 2002/3958	



APELLIDOS Y NOMBRE / RAZÓN SOCIAL

MACIAS MARTIN RODRIGO

NIF

****2007*

EXPEDIENTE

1275708

RESOLUCIÓN

DENEGACIÓN DE LA AYUDA

DATOS DE MANTENIMIENTO UNIDADES

GRUPO DE PAGO

ZONAS DE LIMITACIONES NATURALES

Sup. Dec. Admisible

0,00

Sup. Resuelta

0,00

Sobredecl.

0,00

% Sobredecl.

0,00

RESUMEN DE PAGOS

	IMPORTE (Euros)			
	RESUELTO	FEADER	MAPA	CAPADR
A pagar	0,00	0,00	0,00	0,00

APLICACIÓN DE REDUCCIONES Y PENALIZACIONES (%)

Crterios de subvencionabilidad (1)	Presentación tardía	Omisión declaración	Condicionalidad
100,00	0,00	0,00	0,00

IMPORTE (Euros)

Calculado(2)	Reducción	Penalización	Reducción Penalización (3)	Penalización adicional	Resuelto	FEADER	MAPA	CAPADR
0,00 €	0,00 €	0,00 €	0,00 €	0,00 €	0,00 €	0,00 €	0,00 €	0,00 €
Importe Unitario:	54,00 €	Nuevo Importe Unitario:	0,00 €					

INCIDENCIAS

INCIDENCIA DESCRIPCIÓN

- 4272 Verifica que las líneas de declaración de las Solicitudes Únicas no tienen solapes con la capa de Retroactividad Gráfica (ambas de la misma campaña) a nivel de expediente/línea de declaración gráfica de la solicitud.
Recinto:21-058-023-00008-00066 Cultivo: - Agregado de la referencia del recinto.:0 Zona de la referencia del recinto.:0 Superficie solapada.:4,88 Id. Incid.:98011130
- 74053 Importe inferior a 100 Euros
- 86119 Carga ganadera NO cumple con el valor mínimo de 0,2 UGM/ha.
Recinto:21-058-023-00007-00009 Cultivo:62000 PASTOS PERMANENTES DE 5 O MAS AÑOS-SIN VARIEDAD Secano Carga Ganadera:0,12
Recinto:21-058-023-00007-00011 Cultivo:62000 PASTOS PERMANENTES DE 5 O MAS AÑOS-SIN VARIEDAD Secano Carga Ganadera:0,12
Recinto:21-058-023-00008-00001 Cultivo:62000 PASTOS PERMANENTES DE 5 O MAS AÑOS-SIN VARIEDAD Secano Carga Ganadera:0,12
Recinto:21-058-023-00008-00066 Cultivo:62000 PASTOS PERMANENTES DE 5 O MAS AÑOS-SIN VARIEDAD Secano Carga Ganadera:0,12

(1) Con incidencias que retienen pago o deniegan el expediente.

(2) Se calcula sobre superficie declarada admisible.

(3) Aplicación del artículo 16 bis del RD 147/2023.

(4) Expediente con algunos recintos de pastos permanentes ubicados en espacios protegidos donde la carga ganadera mínima será 0,1 UGM/ha.

Puede verificar la integridad de una copia de este documento mediante la lectura del código QR adjunto o mediante el acceso a la dirección <https://ws050.juntadeandalucia.es/verificarFirma> indicando el código de VERIFICACIÓN

FIRMADO POR	RAQUEL MARIA ESPIN CRESPO	17/10/2024	
VERIFICACIÓN	Pk2jmJDVJQXVSF7B6ESWF6FEMYA9VL	PÁG. 2003/3958	



Datos considerados para el Cálculo de la Carga Ganadera del expediente

Superficie determinada para Cálculo Carga Ganadera: 66,15 ha

Carga Ganadera del Expediente: 0,12 ugm/ha

<u>Explotación</u>	<u>Especie</u>	<u>Ugm Calculada para CG</u>
ES210580000705	OVINA	8,10

Recintos Determinados para el Cálculo de Garga Ganadera

<u>REF.</u>	<u>REFERENCIA SIGPAC</u>	<u>CULTIVO</u>	<u>DESCRIPCIÓN CULTIVO</u>	<u>S/R</u>	<u>SUP. RESUELTA (ha)</u>
5798197	21-058-023-00007-00011	62000	PASTOS PERMANENTES DE 5 O MAS AÑOS-SIN VARIEDAD	S	37,01
5798198	21-058-023-00007-00009	62000	PASTOS PERMANENTES DE 5 O MAS AÑOS-SIN VARIEDAD	S	7,49
5798199	21-058-023-00008-00001	62000	PASTOS PERMANENTES DE 5 O MAS AÑOS-SIN VARIEDAD	S	21,65
5798200	21-058-023-00008-00066	62000	PASTOS PERMANENTES DE 5 O MAS AÑOS-SIN VARIEDAD	S	0,00

(1) Con incidencias que retienen pago o deniegan el expediente.

(2) Se calcula sobre superficie declarada admisible.

(3) Aplicación del artículo 16 bis del RD 147/2023.

(4) Expediente con algunos recintos de pastos permanentes ubicados en espacios protegidos donde la carga ganadera mínima será 0,1 UGM/ha.

Puede verificar la integridad de una copia de este documento mediante la lectura del código QR adjunto o mediante el acceso a la dirección <https://ws050.juntadeandalucia.es/verificarFirma> indicando el código de VERIFICACIÓN

FIRMADO POR

RAQUEL MARIA ESPIN CRESPO

17/10/2024

VERIFICACIÓN

Pk2jmJDVJQXVSF7B6ESWF6FEMYA9VL

PÁG. 2004/3958





APELLIDOS Y NOMBRE / RAZÓN SOCIAL

MACIAS SALVADOR ANTONIO JOSE

NIF

****8590*

EXPEDIENTE

1186373

RESOLUCIÓN

DENEGACIÓN DE LA AYUDA

DATOS DE MANTENIMIENTO UNIDADES

GRUPO DE PAGO

ZONAS DE LIMITACIONES NATURALES

Sup. Dec. Admisible

0,00

Sup. Resuelta

0,00

Sobredecl.

0,00

% Sobredecl.

0,00

RESUMEN DE PAGOS

IMPORTE (Euros)

	RESUELTO	FEADER	MAPA	CAPADR
A pagar	0,00	0,00	0,00	0,00

APLICACIÓN DE REDUCCIONES Y PENALIZACIONES (%)

Criterios de subvencionabilidad (1)	Presentación tardía	Omisión declaración	Condicionabilidad
100,00	0,00	0,00	0,00

IMPORTE (Euros)

Calculado(2)	Reducción	Penalización	Reducción Penalización (3)	Penalización adicional	Resuelto	FEADER	MAPA	CAPADR
0,00 €	0,00 €	0,00 €	0,00 €	0,00 €	0,00 €	0,00 €	0,00 €	0,00 €
Importe Unitario:	54,00 €	Nuevo Importe Unitario:	0,00 €					

INCIDENCIAS

INCIDENCIA DESCRIPCIÓN

74018	Productor que no es agricultor a título principal, según los datos del ejercicio fiscal n-1 y seguridad socia.
74051	Solicitante de intervención 6613, que no declara ningun recinto en zona desfavorecida.
74053	Importe inferior a 100 Euros

(1) Con incidencias que retienen pago o deniegan el expediente.

(2) Se calcula sobre superficie declarada admisible.

(3) Aplicación del artículo 16 bis del RD 147/2023.

(4) Expediente con algunos recintos de pastos permanentes ubicados en espacios protegidos donde la carga ganadera mínima será 0,1 UGM/ha.

Puede verificar la integridad de una copia de este documento mediante la lectura del código QR adjunto o mediante el acceso a la dirección <https://ws050.juntadeandalucia.es/verificarFirma> indicando el código de VERIFICACIÓN

FIRMADO POR	RAQUEL MARIA ESPIN CRESPO	17/10/2024	
VERIFICACIÓN	Pk2jmJDVJQXVSF7B6ESWF6FEMYA9VL	PÁG. 2005/3958	



APELLIDOS Y NOMBRE / RAZÓN SOCIAL

MARGALLO GARCIA MARIA GRACIA

NIF

***5269*

EXPEDIENTE

1278816

RESOLUCIÓN

DENEGACIÓN DE LA AYUDA

DATOS DE MANTENIMIENTO UNIDADES

GRUPO DE PAGO	Sup. Dec. Admisible	Sup. Resuelta	Sobredecl.	% Sobredecl.
ZONAS DE LIMITACIONES NATURALES	0,00	0,00	0,00	0,00

RESUMEN DE PAGOS

	IMPORTE (Euros)			
	RESUELTO	FEADER	MAPA	CAPADR
A pagar	0,00	0,00	0,00	0,00

APLICACIÓN DE REDUCCIONES Y PENALIZACIONES (%)

Crterios de subvencionabilidad (1)	Presentación tardía	Omisión declaración	Condicionidad
100,00	0,00	0,00	0,00

IMPORTE (Euros)

Calculado(2)	Reducción	Penalización	Reducción adicional	Penalización adicional	Resuelto	FEADER	MAPA	CAPADR
0,00 €	0,00 €	0,00 €	0,00 €	0,00 €	0,00 €	0,00 €	0,00 €	0,00 €
Importe Unitario:	54,00 €	Nuevo Importe Unitario:	0,00 €					

INCIDENCIAS

INCIDENCIA DESCRIPCIÓN

3790	Recinto declarado inactivo Recinto:21-031-006-00030-00026 Cultivo: - Recinto:21-031-006-00030-00027 Cultivo: - Recinto:21-031-006-00030-00058 Cultivo: - Recinto:21-031-006-00030-00060 Cultivo: -
74018	Productor que no es agricultor a título principal, según los datos del ejercicio fiscal n-1 y seguridad socia.
74053	Importe inferior a 100 Euros
86119	Carga ganadera NO cumple con el valor mínimo de 0,2 UGM/ha. Recinto:21-031-006-00030-00061 Cultivo:62000 PASTOS PERMANENTES DE 5 O MAS AÑOS-SIN VARIEDAD Secano Carga Ganadera:0
86120	Para explotaciones de pastos permanentes ubicadas en espacios protegidos la carga ganadera mínima será 0,1 UGM/ha. Recinto:21-031-006-00030-00026 Cultivo:62000 PASTOS PERMANENTES DE 5 O MAS AÑOS-SIN VARIEDAD Secano Carga Ganadera:0 Recinto:21-031-006-00030-00027 Cultivo:62000 PASTOS PERMANENTES DE 5 O MAS AÑOS-SIN VARIEDAD Secano Carga Ganadera:0 Recinto:21-031-006-00030-00058 Cultivo:62000 PASTOS PERMANENTES DE 5 O MAS AÑOS-SIN VARIEDAD Secano Carga Ganadera:0 Recinto:21-031-006-00030-00060 Cultivo:62000 PASTOS PERMANENTES DE 5 O MAS AÑOS-SIN VARIEDAD Secano Carga Ganadera:0
86122	Recinto superficie forrajera que realiza la actividad de producción de pastoreo y no declara el o los códigos del Registro de Explotaciones Ganaderas de Andalucía, REGA. Recinto:21-031-006-00030-00061 Cultivo:62000 PASTOS PERMANENTES DE 5 O MAS AÑOS-SIN VARIEDAD Secano
86124	Recinto de forrajera para Cálculo de Carga Ganadera que No pertenece a Explotación. Recinto:21-031-006-00030-00061 Cultivo:62000 PASTOS PERMANENTES DE 5 O MAS AÑOS-SIN VARIEDAD Secano

Datos considerados para el Cálculo de la Carga Ganadera del expediente

Superficie determinada para Cálculo Carga Ganadera: 0,00 ha
Carga Ganadera del Expediente: 0,00 ugm/ha

(1) Con incidencias que retienen pago o deniegan el expediente.

(2) Se calcula sobre superficie declarada admisible.

(3) Aplicación del artículo 16 bis del RD 147/2023.

(4) Expediente con algunos recintos de pastos permanentes ubicados en espacios protegidos donde la carga ganadera mínima será 0,1 UGM/ha.

Puede verificar la integridad de una copia de este documento mediante la lectura del código QR adjunto o mediante el acceso a la dirección <https://ws050.juntadeandalucia.es/verificarFirma> indicando el código de VERIFICACIÓN

FIRMADO POR

RAQUEL MARIA ESPIN CRESPO

17/10/2024

VERIFICACIÓN

Pk2jmJDVJQXVSF7B6ESWF6FEMYA9VL

PÁG. 2006/3958





Incidencias de carga ganadera

INCIDENCIA DESCRIPCIÓN

3790	Recinto declarado inactivo Recinto:21-031-006-00030-00027 Cultivo: - Recinto:21-031-006-00030-00058 Cultivo: - Recinto:21-031-006-00030-00026 Cultivo: - Recinto:21-031-006-00030-00060 Cultivo: -
86122	Recinto superficie forrajera que realiza la actividad de producción de pastoreo y no declara el o los códigos del Registro de Explotaciones Ganaderas de Andalucía, REGA. Recinto:21-031-006-00030-00061 Cultivo:62000 PASTOS PERMANENTES DE 5 O MAS AÑOS-SIN VARIEDAD Secano
86124	Recinto de forrajera para Cálculo de Carga Ganadera que No pertenece a Explotación. Recinto:21-031-006-00030-00061 Cultivo:62000 PASTOS PERMANENTES DE 5 O MAS AÑOS-SIN VARIEDAD Secano
86128	Recinto de Forrajeras que no ha contabilizado para Carga Ganadera por no tener una explotación válida para el cálculo de la Carga Ganadera Recinto:21-031-006-00030-00027 Cultivo:62 PASTOS PERMANENTES DE 5 O MAS AÑOS- Recinto:21-031-006-00030-00058 Cultivo:62 PASTOS PERMANENTES DE 5 O MAS AÑOS- Recinto:21-031-006-00030-00026 Cultivo:62 PASTOS PERMANENTES DE 5 O MAS AÑOS- Recinto:21-031-006-00030-00060 Cultivo:62 PASTOS PERMANENTES DE 5 O MAS AÑOS- Recinto:21-031-006-00030-00061 Cultivo:62 PASTOS PERMANENTES DE 5 O MAS AÑOS-

(1) Con incidencias que retienen pago o deniegan el expediente.

(2) Se calcula sobre superficie declarada admisible.

(3) Aplicación del artículo 16 bis del RD 147/2023.

(4) Expediente con algunos recintos de pastos permanentes ubicados en espacios protegidos donde la carga ganadera mínima será 0,1 UGM/ha.

Puede verificar la integridad de una copia de este documento mediante la lectura del código QR adjunto o mediante el acceso a la dirección <https://ws050.juntadeandalucia.es/verificarFirma> indicando el código de VERIFICACIÓN

FIRMADO POR

RAQUEL MARIA ESPIN CRESPO

17/10/2024

VERIFICACIÓN

Pk2jmJDVJQXVSF7B6ESWF6FEMYA9VL

PÁG. 2007/3958





APELLIDOS Y NOMBRE / RAZÓN SOCIAL

MARIN COLETE ANTONIO JOSÉ

NIF

****3575*

EXPEDIENTE

1254697

RESOLUCIÓN

DENEGACIÓN DE LA AYUDA

DATOS DE MANTENIMIENTO UNIDADES

GRUPO DE PAGO

ZONAS DE LIMITACIONES NATURALES

Sup. Dec. Admisible
0,00

Sup. Resuelta
0,00

Sobredecl.
0,00

% Sobredecl.
0,00

RESUMEN DE PAGOS

		IMPORTE (Euros)			
		RESUELTO	FEADER	MAPA	CAPADR
A pagar		0,00	0,00	0,00	0,00

APLICACIÓN DE REDUCCIONES Y PENALIZACIONES (%)

Criterios de subvencionabilidad (1)	Presentación tardía	Omisión declaración	Condicionabilidad
100,00	0,00	0,00	0,00

IMPORTE (Euros)

Calculado(2)	Reducción	Penalización	Reducción Penalización (3)	Penalización adicional	Resuelto	FEADER	MAPA	CAPADR
0,00 €	0,00 €	0,00 €	0,00 €	0,00 €	0,00 €	0,00 €	0,00 €	0,00 €
Importe Unitario:	54,00 €	Nuevo Importe Unitario:	0,00 €					

INCIDENCIAS

INCIDENCIA DESCRIPCIÓN

- 74051 Solicitante de intervención 6613, que no declara ningun recinto en zona desfavorecida.
- 74053 Importe inferior a 100 Euros

(1) Con incidencias que retienen pago o deniegan el expediente.

(2) Se calcula sobre superficie declarada admisible.

(3) Aplicación del artículo 16 bis del RD 147/2023.

(4) Expediente con algunos recintos de pastos permanentes ubicados en espacios protegidos donde la carga ganadera mínima será 0,1 UGM/ha.

Puede verificar la integridad de una copia de este documento mediante la lectura del código QR adjunto o mediante el acceso a la dirección <https://ws050.juntadeandalucia.es/verificarFirma> indicando el código de VERIFICACIÓN

FIRMADO POR	RAQUEL MARIA ESPIN CRESPO	17/10/2024	
VERIFICACIÓN	Pk2jmJDVJQXVSF7B6ESWF6FEMYA9VL	PÁG. 2008/3958	



APELLIDOS Y NOMBRE / RAZÓN SOCIAL

MARIN DIAZ ANTONIA

NIF

****5174*

EXPEDIENTE

1280363

RESOLUCIÓN

DENEGACIÓN DE LA AYUDA

DATOS DE MANTENIMIENTO UNIDADES

GRUPO DE PAGO

ZONAS DE LIMITACIONES NATURALES

Sup. Dec. Admisible

0,00

Sup. Resuelta

0,00

Sobredecl.

0,00

% Sobredecl.

0,00

RESUMEN DE PAGOS

IMPORTE (Euros)

	RESUELTO	FEADER	MAPA	CAPADR
A pagar	0,00	0,00	0,00	0,00

APLICACIÓN DE REDUCCIONES Y PENALIZACIONES (%)

Criterios de subvencionabilidad (1)	Presentación tardía	Omisión declaración	Condicionabilidad
100,00	0,00	0,00	0,00

IMPORTE (Euros)

Calculado(2)	Reducción	Penalización	Reducción Penalización (3)	Penalización adicional	Resuelto	FEADER	MAPA	CAPADR
0,00 €	0,00 €	0,00 €	0,00 €	0,00 €	0,00 €	0,00 €	0,00 €	0,00 €
Importe Unitario:	54,00 €	Nuevo Importe Unitario:	0,00 €					

INCIDENCIAS

INCIDENCIA DESCRIPCIÓN

74018	Productor que no es agricultor a título principal, según los datos del ejercicio fiscal n-1 y seguridad socia.
74051	Solicitante de intervención 6613, que no declara ningun recinto en zona desfavorecida.
74053	Importe inferior a 100 Euros

(1) Con incidencias que retienen pago o deniegan el expediente.

(2) Se calcula sobre superficie declarada admisible.

(3) Aplicación del artículo 16 bis del RD 147/2023.

(4) Expediente con algunos recintos de pastos permanentes ubicados en espacios protegidos donde la carga ganadera mínima será 0,1 UGM/ha.

Puede verificar la integridad de una copia de este documento mediante la lectura del código QR adjunto o mediante el acceso a la dirección <https://ws050.juntadeandalucia.es/verificarFirma> indicando el código de VERIFICACIÓN

FIRMADO POR	RAQUEL MARIA ESPIN CRESPO	17/10/2024	
VERIFICACIÓN	Pk2jmJDVJQXVSF7B6ESWF6FEMYA9VL	PÁG. 2009/3958	



APELLIDOS Y NOMBRE / RAZÓN SOCIAL

MARQUEZ CORTEGANO JUAN CELESTINO

NIF

****1646*

EXPEDIENTE

1125361

RESOLUCIÓN

DENEGACIÓN DE LA AYUDA

DATOS DE MANTENIMIENTO UNIDADES

GRUPO DE PAGO

ZONAS DE LIMITACIONES NATURALES

Sup. Dec. Admisible

0,00

Sup. Resuelta

0,00

Sobredecl.

0,00

% Sobredecl.

0,00

RESUMEN DE PAGOS

IMPORTE (Euros)

	RESUELTO	FEADER	MAPA	CAPADR
A pagar	0,00	0,00	0,00	0,00

APLICACIÓN DE REDUCCIONES Y PENALIZACIONES (%)

Crterios de subvencionabilidad (1)	Presentación tardía	Omisión declaración	Condicionalidad
100,00	0,00	0,00	0,00

IMPORTE (Euros)

Calculado(2)	Reducción	Penalización	Reducción Penalización (3)	Penalización adicional	Resuelto	FEADER	MAPA	CAPADR
0,00 €	0,00 €	0,00 €	0,00 €	0,00 €	0,00 €	0,00 €	0,00 €	0,00 €
Importe Unitario:	54,00 €	Nuevo Importe Unitario:	0,00 €					

RECINTOS PROPUESTOS

REF.	REFERENCIA SIGPAC	CULTIVO	S/R	USO SIGPAC	Sup. Dec. admisible	Sup. Campo	Sup. Determ.	Sup. Resuelta
170000005370546	21-031-002-00016-0001	OLIVAR	S		0,63		0,63	0,63
170000005370547	21-031-008-00156-0001	OLIVAR	S		1,30		1,30	1,30

INCIDENCIAS

INCIDENCIA DESCRIPCIÓN

463	Productor que en su Declaración responsable no marca SÍ o NO en la casilla de "Realiza alguna actividad de las incluidas en el R.D."
2454	Solicitante de intervención 6613 cuyo regimen de afiliación a la SS no es ni el sistema especial agrario(cuenta ajena) ni autonomo con actividad agraria.
74018	Productor que no es agricultor a título principal, según los datos del ejercicio fiscal n-1 y seguridad socia.
74053	Importe inferior a 100 Euros

(1) Con incidencias que retienen pago o deniegan el expediente.

(2) Se calcula sobre superficie declarada admisible.

(3) Aplicación del artículo 16 bis del RD 147/2023.

(4) Expediente con algunos recintos de pastos permanentes ubicados en espacios protegidos donde la carga ganadera mínima será 0,1 UGM/ha.

Puede verificar la integridad de una copia de este documento mediante la lectura del código QR adjunto o mediante el acceso a la dirección <https://ws050.juntadeandalucia.es/verificarFirma> indicando el código de VERIFICACIÓN

FIRMADO POR	RAQUEL MARIA ESPIN CRESPO	17/10/2024
VERIFICACIÓN	Pk2jmJDVJQXVSF7B6ESWF6FEMYA9VL	PÁG. 2010/3958





APELLIDOS Y NOMBRE / RAZÓN SOCIAL

MARTIN AMAYA JUAN FRANCISCO

NIF

***1952*

EXPEDIENTE

1118283

RESOLUCIÓN

DENEGACIÓN DE LA AYUDA

DATOS DE MANTENIMIENTO UNIDADES

GRUPO DE PAGO

ZONAS DE LIMITACIONES NATURALES

Sup. Dec. Admisible

0,00

Sup. Resuelta

0,00

Sobredecl.

0,00

% Sobredecl.

0,00

RESUMEN DE PAGOS

	IMPORTE (Euros)			
	RESUELTO	FEADER	MAPA	CAPADR
A pagar	0,00	0,00	0,00	0,00

APLICACIÓN DE REDUCCIONES Y PENALIZACIONES (%)

Crterios de subvencionabilidad (1)	Presentación tardía	Omisión declaración	Condicionalidad
100,00	0,00	0,00	0,00

IMPORTE (Euros)

Calculado(2)	Reducción	Penalización	Reducción Penalización (3)	Penalización adicional	Resuelto	FEADER	MAPA	CAPADR
0,00 €	0,00 €	0,00 €	0,00 €	0,00 €	0,00 €	0,00 €	0,00 €	0,00 €
Importe Unitario:	54,00 €	Nuevo Importe Unitario:	0,00 €					

RECINTOS PROPUESTOS

REF.	REFERENCIA SIGPAC	CULTIVO	S/R	USO SIGPAC	Sup. Dec. admisible	Sup. Campo	Sup. Determ.	Sup. Resuelta
-1513998	21-019-001-00017-0006	PASTOS PERMANENTES DE 5 O MAS AÑOS	S		0,00		0,00	0,00
-1513997	21-019-001-00017-0002	PASTOS PERMANENTES DE 5 O MAS AÑOS	S		0,00		0,00	0,00
-1513996	21-019-001-00017-0001	PASTOS PERMANENTES DE 5 O MAS AÑOS	S		0,00		0,00	0,00
1700000005433385	21-019-010-00065-0001	PASTOS PERMANENTES DE 5 O MAS AÑOS	S		0,41		0,41	0,41
1700000005433386	21-019-010-00065-0002	PASTOS PERMANENTES DE 5 O MAS AÑOS	S		0,30		0,30	0,30
1700000005433387	21-019-009-00025-0002	PASTOS PERMANENTES DE 5 O MAS AÑOS	S		6,66		6,66	6,66
1700000005433388	21-019-009-00025-0003	PASTOS PERMANENTES DE 5 O MAS AÑOS	S		2,08		2,08	2,08
1700000005433389	21-019-010-00107-0001	PASTOS PERMANENTES DE 5 O MAS AÑOS	S		0,17		0,17	0,17
1700000005433390	21-018-009-00003-0005	PASTOS PERMANENTES DE 5 O MAS AÑOS	S		22,72		22,72	22,72
1700000005433391	21-019-001-00009-0007	PASTOS PERMANENTES DE 5 O MAS AÑOS	S		0,00		0,00	0,00
1700000005433393	21-019-001-00009-0002	PASTOS PERMANENTES DE 5 O MAS AÑOS	S		0,00		0,00	0,00

INCIDENCIAS

INCIDENCIA DESCRIPCIÓN

2454	Solicitante de intervención 6613 cuyo regimen de afiliación a la SS no es ni el sistema especial agrario(cuenta ajena) ni autonomo con actividad agraria.
74018	Productor que no es agricultor a título principal, según los datos del ejercicio fiscal n-1 y seguridad socia.
74053	Importe inferior a 100 Euros

(1) Con incidencias que retienen pago o deniegan el expediente.

(2) Se calcula sobre superficie declarada admisible.

(3) Aplicación del artículo 16 bis del RD 147/2023.

(4) Expediente con algunos recintos de pastos permanentes ubicados en espacios protegidos donde la carga ganadera mínima será 0,1 UGM/ha.

Puede verificar la integridad de una copia de este documento mediante la lectura del código QR adjunto o mediante el acceso a la dirección <https://ws050.juntadeandalucia.es/verificarFirma> indicando el código de VERIFICACIÓN

FIRMADO POR	RAQUEL MARIA ESPIN CRESPO	17/10/2024
VERIFICACIÓN	Pk2jmJDVJQXVSF7B6ESWF6FEMYA9VL	PÁG. 2011/3958





Datos considerados para el Cálculo de la Carga Ganadera del expediente

Superficie determinada para Cálculo Carga Ganadera: 65,65 ha

Carga Ganadera del Expediente: 0,55 ugm/ha

Explotación	Especie	Ugm Calculada para CG
ES210070000667	BOVINA	34,54
ES210070000667	CAPRINA	1,35

Recintos Determinados para el Cálculo de Garga Ganadera

REF.	REFERENCIA SIGPAC	CULTIVO	DESCRIPCIÓN CULTIVO	S/R	SUP. RESUELTA (ha)
-1513998	21-019-001-00017-00006	62000	PASTOS PERMANENTES DE 5 O MAS AÑOS-SIN VARIEDAD	S	0,00
-1513997	21-019-001-00017-00002	62000	PASTOS PERMANENTES DE 5 O MAS AÑOS-SIN VARIEDAD	S	0,00
-1513996	21-019-001-00017-00001	62000	PASTOS PERMANENTES DE 5 O MAS AÑOS-SIN VARIEDAD	S	0,00
1700000005433384	21-007-014-00052-00001	62000	PASTOS PERMANENTES DE 5 O MAS AÑOS-SIN VARIEDAD	S	33,31
1700000005433385	21-019-010-00065-00001	62000	PASTOS PERMANENTES DE 5 O MAS AÑOS-SIN VARIEDAD	S	0,41
1700000005433386	21-019-010-00065-00002	62000	PASTOS PERMANENTES DE 5 O MAS AÑOS-SIN VARIEDAD	S	0,30
1700000005433387	21-019-009-00025-00002	62000	PASTOS PERMANENTES DE 5 O MAS AÑOS-SIN VARIEDAD	S	6,66
1700000005433388	21-019-009-00025-00003	62000	PASTOS PERMANENTES DE 5 O MAS AÑOS-SIN VARIEDAD	S	2,08
1700000005433389	21-019-010-00107-00001	62000	PASTOS PERMANENTES DE 5 O MAS AÑOS-SIN VARIEDAD	S	0,17
1700000005433390	21-018-009-00003-00005	62000	PASTOS PERMANENTES DE 5 O MAS AÑOS-SIN VARIEDAD	S	22,72
1700000005433391	21-019-001-00009-00007	62000	PASTOS PERMANENTES DE 5 O MAS AÑOS-SIN VARIEDAD	S	0,00
1700000005433393	21-019-001-00009-00002	62000	PASTOS PERMANENTES DE 5 O MAS AÑOS-SIN VARIEDAD	S	0,00

(1) Con incidencias que retienen pago o deniegan el expediente.

(2) Se calcula sobre superficie declarada admisible.

(3) Aplicación del artículo 16 bis del RD 147/2023.

(4) Expediente con algunos recintos de pastos permanentes ubicados en espacios protegidos donde la carga ganadera mínima será 0,1 UGM/ha.

Puede verificar la integridad de una copia de este documento mediante la lectura del código QR adjunto o mediante el acceso a la dirección <https://ws050.juntadeandalucia.es/verificarFirma> indicando el código de VERIFICACIÓN

FIRMADO POR	RAQUEL MARIA ESPIN CRESPO	17/10/2024	
VERIFICACIÓN	Pk2jmJDVJQXVSF7B6ESWF6FEMYA9VL	PÁG. 2012/3958	



APELLIDOS Y NOMBRE / RAZÓN SOCIAL

MARTÍN ARNAU INMACULADA

NIF

***2687*

EXPEDIENTE

1282623

RESOLUCIÓN

DENEGACIÓN DE LA AYUDA

DATOS DE MANTENIMIENTO UNIDADES

GRUPO DE PAGO	Sup. Dec. Admisible	Sup. Resuelta	Sobredecl.	% Sobredecl.
ZONAS DE LIMITACIONES NATURALES	0,00	0,00	0,00	0,00

RESUMEN DE PAGOS

	IMPORTE (Euros)			
	RESUELTO	FEADER	MAPA	CAPADR
A pagar	0,00	0,00	0,00	0,00

APLICACIÓN DE REDUCCIONES Y PENALIZACIONES (%)

Crterios de subvencionabilidad (1)	Presentación tardía	Omisión declaración	Condicionalidad
100,00	0,00	0,00	0,00

IMPORTE (Euros)

Calculado(2)	Reducción	Penalización	Reducción Penalización (3)	Penalización adicional	Resuelto	FEADER	MAPA	CAPADR
0,00 €	0,00 €	0,00 €	0,00 €	0,00 €	0,00 €	0,00 €	0,00 €	0,00 €
Importe Unitario:	54,00 €	Nuevo Importe Unitario:	0,00 €					

RECINTOS PROPUESTOS

REF.	REFERENCIA SIGPAC	CULTIVO	S/R	USO SIGPAC	Sup. Dec. admisible	Sup. Campo	Sup. Determ.	Sup. Resuelta
6836140	21-031-008-00369-0001	PASTOS PERMANENTES DE 5 O MAS AÑOS	S		155,86		155,86	155,86

INCIDENCIAS

INCIDENCIA DESCRIPCIÓN

74018	Productor que no es agricultor a título principal, según los datos del ejercicio fiscal n-1 y seguridad socia.
74053	Importe inferior a 100 Euros

Datos considerados para el Cálculo de la Carga Ganadera del expediente

Superficie determinada para Cálculo Carga Ganadera: 155,86 ha
Carga Ganadera del Expediente: 0,19 ugm/ha (4)

Explotación	Especie	Ugm Calculada para CG
ES210310000310	BOVINA	21,81
ES210310000310	OVINA	7,95

Recintos Determinados para el Cálculo de Garga Ganadera

REF.	REFERENCIA SIGPAC	CULTIVO	DESCRIPCIÓN CULTIVO	S/R	SUP. RESUELTA (ha)
6836140	21-031-008-00369-00001	62000	PASTOS PERMANENTES DE 5 O MAS AÑOS-SIN VARIEDAD	S	155,86

(1) Con incidencias que retienen pago o deniegan el expediente.

(2) Se calcula sobre superficie declarada admisible.

(3) Aplicación del artículo 16 bis del RD 147/2023.

(4) Expediente con algunos recintos de pastos permanentes ubicados en espacios protegidos donde la carga ganadera mínima será 0,1 UGM/ha.

Puede verificar la integridad de una copia de este documento mediante la lectura del código QR adjunto o mediante el acceso a la dirección <https://ws050.juntadeandalucia.es/verificarFirma> indicando el código de VERIFICACIÓN

FIRMADO POR	RAQUEL MARIA ESPIN CRESPO	17/10/2024
VERIFICACIÓN	Pk2jmJDVJQXVSF7B6ESWF6FEMYA9VL	PÁG. 2013/3958





APELLIDOS Y NOMBRE / RAZÓN SOCIAL

MARTIN DEL MOLINO BENEDICTO DAVID

NIF

****2519*

EXPEDIENTE

1274763

RESOLUCIÓN

DENEGACIÓN DE LA AYUDA

DATOS DE MANTENIMIENTO UNIDADES

GRUPO DE PAGO

ZONAS DE LIMITACIONES NATURALES

Sup. Dec. Admisible

0,00

Sup. Resuelta

0,00

Sobredecl.

0,00

% Sobredecl.

0,00

RESUMEN DE PAGOS

	IMPORTE (Euros)			
	RESUELTO	FEADER	MAPA	CAPADR
A pagar	0,00	0,00	0,00	0,00

APLICACIÓN DE REDUCCIONES Y PENALIZACIONES (%)

Crterios de subvencionabilidad (1)	Presentación tardía	Omisión declaración	Condicionalidad
100,00	0,00	0,00	0,00

IMPORTE (Euros)

Calculado(2)	Reducción	Penalización	Reducción Penalización (3)	Penalización adicional	Resuelto	FEADER	MAPA	CAPADR
0,00 €	0,00 €	0,00 €	0,00 €	0,00 €	0,00 €	0,00 €	0,00 €	0,00 €
Importe Unitario:	54,00 €	Nuevo Importe Unitario:	0,00 €					

(1) Con incidencias que retienen pago o deniegan el expediente.

(2) Se calcula sobre superficie declarada admisible.

(3) Aplicación del artículo 16 bis del RD 147/2023.

(4) Expediente con algunos recintos de pastos permanentes ubicados en espacios protegidos donde la carga ganadera mínima será 0,1 UGM/ha.

Puede verificar la integridad de una copia de este documento mediante la lectura del código QR adjunto o mediante el acceso a la dirección <https://ws050.juntadeandalucia.es/verificarFirma> indicando el código de VERIFICACIÓN

FIRMADO POR	RAQUEL MARIA ESPIN CRESPO	17/10/2024	
VERIFICACIÓN	Pk2jmJDVJQXVSF7B6ESWF6FEMYA9VL	PÁG. 2014/3958	



RECINTOS PROPUESTOS

REF.	REFERENCIA SIGPAC	CULTIVO	S/R	USO SIGPAC	Sup. Dec. admisible	Sup. Campo	Sup. Determ.	Sup. Resuelta
-1623445	21-006-037-00004-0028	BARBECHO TRADICIONAL	S		0,83		0,83	0,34
-1623444	21-006-037-00004-0028	BARBECHO TRADICIONAL	S		2,76		2,76	1,14
-1486190	21-006-037-00004-0019	BARBECHO TRADICIONAL	S		3,37		3,37	3,37
-1486189	21-006-037-00004-0031	BARBECHO TRADICIONAL	S		1,57		1,57	0,00
-1457018	21-006-028-00025-0001	GARBANZOS	S		1,08		1,08	1,08
-1457015	21-006-028-00024-0002	BARBECHO TRADICIONAL	S		1,13		1,13	1,13
-1457014	21-006-028-00024-0002	GARBANZOS	S		3,03		3,03	3,03
-1456724	21-006-036-00106-0016	BARBECHO TRADICIONAL	S		3,80		3,80	3,80
-1456585	21-006-029-00039-0001	BARBECHO TRADICIONAL	S		0,68		0,68	0,68
-1456567	21-006-028-00038-0004	BARBECHO TRADICIONAL	S		0,68		0,68	0,67
-1456566	21-006-028-00038-0004	VEZA	S		9,07		9,07	9,06
-1456565	21-006-028-00038-0004	VEZA	S		1,12		1,12	1,11
-1451001	21-006-029-00027-0002	AVENA	S		0,01		0,01	0,01
-1451000	21-006-029-00026-0003	AVENA	S		0,05		0,05	0,05
-1450996	21-006-028-00024-0008	BARBECHO TRADICIONAL	S		0,17		0,17	0,17
-1450927	21-006-028-00020-0001	BARBECHO TRADICIONAL	S		0,74		0,74	0,74
-1450890	21-006-036-00106-0005	TRITICALE	S		6,65		6,65	6,65
-1450888	21-006-028-00038-0015	BARBECHO TRADICIONAL	S		1,35		1,35	1,35
-1450884	21-006-036-00106-0020	TRITICALE	S		2,70		2,70	2,70
-1450883	21-006-036-00106-0021	TRITICALE	S		2,48		2,48	2,48
-1450873	21-006-029-00045-0013	GARBANZOS	S		0,35		0,35	0,35
-1450868	21-006-029-00039-0003	AVENA	S		1,88		1,88	1,88
-1450864	21-006-029-00044-0013	AVENA	S		3,99		3,99	3,95
-1450834	21-006-029-00045-0008	GARBANZOS	S		6,15		6,15	6,15
-1450831	21-006-036-00106-0023	GARBANZOS	S		1,75		1,75	1,75
-1450829	21-006-036-00106-0002	GARBANZOS	S		3,39		3,39	3,34
-1450812	21-006-028-00038-0004	TRITICALE	S		6,72		6,72	6,71
-1450806	21-006-028-00019-0007	BARBECHO TRADICIONAL	S		1,83		1,83	1,83
-1450786	21-006-029-00044-0003	AVENA	S		4,76		4,76	4,65
-1450785	21-006-029-00026-0001	AVENA	S		2,89		2,89	2,89
-1450784	21-006-029-00039-0001	AVENA	S		5,25		5,25	5,25
-1450783	21-006-029-00027-0001	AVENA	S		1,60		1,60	1,60
-1450782	21-006-029-00025-0001	AVENA	S		2,23	1,72	2,23	1,72
-1450777	21-006-028-00025-0001	BARBECHO TRADICIONAL	S		7,92		7,92	7,92
-1450771	21-006-028-00024-0002	BARBECHO TRADICIONAL	S		11,00		11,00	11,00

INCIDENCIAS

INCIDENCIA DESCRIPCIÓN

- 219 Superficie bruta de cruce en un recinto en una misma solicitud supera superficie total que el SIGPAC establece para él.
 Recinto:21-006-028-00038-00004 Cultivo:13000 TRITICALE-SIN VARIEDAD Secano Suma de superficies declaradas para este recinto por el solicitante (Áreas):1759 Superficie SIGPAC total para el recinto (Áreas):1758 Exceso de superficie declarada (Hectáreas):0,01
 Recinto:21-006-028-00038-00004 Cultivo:20000 BARBECHO TRADICIONAL-SIN VARIEDAD Secano Suma de superficies declaradas para este recinto por el solicitante (Áreas):1759 Superficie SIGPAC total para el recinto (Áreas):1758 Exceso de superficie declarada (Hectáreas):0,01
 Recinto:21-006-028-00038-00004 Cultivo:52000 VEZA-SIN VARIEDAD Secano Suma de superficies declaradas para este recinto por el solicitante (Áreas):1759 Superficie SIGPAC total para el recinto (Áreas):1758 Exceso de superficie declarada (Hectáreas):0,01
 Recinto:21-006-028-00038-00004 Cultivo:52000 VEZA-SIN VARIEDAD Secano Suma de superficies declaradas para este recinto por el solicitante (Áreas):1759 Superficie SIGPAC total para el recinto (Áreas):1758 Exceso de superficie declarada (Hectáreas):0,01
- 224 Superficie neta de cruce en un recinto en una misma solicitud supera superficie admisible que SIGPAC establece para él.
 Recinto:21-006-028-00005-00001 Cultivo:62000 PASTOS PERMANENTES DE 5 O MAS AÑOS-SIN VARIEDAD Secano Superficie admisible de pastos del recinto según SIGPAC.:66 Suma de superficies de cruce netas declaradas para este recinto por el solicitante.:265 Exceso de superficie (Hectáreas):1,99
 Recinto:21-006-028-00019-00005 Cultivo:62000 PASTOS PERMANENTES DE 5 O MAS AÑOS-SIN VARIEDAD Secano Superficie admisible de pastos del recinto según SIGPAC.:916 Suma de superficies de cruce netas declaradas para este recinto por el solicitante.:1409 Exceso de superficie (Hectáreas):4,93

(1) Con incidencias que retienen pago o deniegan el expediente.
 (2) Se calcula sobre superficie declarada admisible.
 (3) Aplicación del artículo 16 bis del RD 147/2023.
 (4) Expediente con algunos recintos de pastos permanentes ubicados en espacios protegidos donde la carga ganadera mínima será 0,1 UGM/ha.

Puede verificar la integridad de una copia de este documento mediante la lectura del código QR adjunto o mediante el acceso a la dirección <https://ws050.juntadeandalucia.es/verificarFirma> indicando el código de VERIFICACIÓN

FIRMADO POR	RAQUEL MARIA ESPIN CRESPO	17/10/2024
VERIFICACIÓN	Pk2jmJDVJQXVSF7B6ESWF6FEMYA9VL	PÁG. 2015/3958





INCIDENCIAS

INCIDENCIA DESCRIPCIÓN

Recinto:21-006-028-00019-00009 Cultivo:62000 PASTOS PERMANENTES DE 5 O MAS AÑOS-SIN VARIEDAD Secano Superficie admisible de pastos del recinto según SIGPAC.:582 Suma de superficies de cruce netas declaradas para este recinto por el solicitante.:895 Exceso de superficie (Hectáreas):3,13

Recinto:21-006-028-00023-00003 Cultivo:62000 PASTOS PERMANENTES DE 5 O MAS AÑOS-SIN VARIEDAD Secano Superficie admisible de pastos del recinto según SIGPAC.:655 Suma de superficies de cruce netas declaradas para este recinto por el solicitante.:1012 Exceso de superficie (Hectáreas):3,57

Recinto:21-006-028-00023-00005 Cultivo:62000 PASTOS PERMANENTES DE 5 O MAS AÑOS-SIN VARIEDAD Secano Superficie admisible de pastos del recinto según SIGPAC.:21 Suma de superficies de cruce netas declaradas para este recinto por el solicitante.:47 Exceso de superficie (Hectáreas):0,26

Recinto:21-006-028-00023-00006 Cultivo:62000 PASTOS PERMANENTES DE 5 O MAS AÑOS-SIN VARIEDAD Secano Superficie admisible de pastos del recinto según SIGPAC.:70 Suma de superficies de cruce netas declaradas para este recinto por el solicitante.:125 Exceso de superficie (Hectáreas):0,55

Recinto:21-006-028-00024-00007 Cultivo:62000 PASTOS PERMANENTES DE 5 O MAS AÑOS-SIN VARIEDAD Secano Superficie admisible de pastos del recinto según SIGPAC.:0 Suma de superficies de cruce netas declaradas para este recinto por el solicitante.:47 Exceso de superficie (Hectáreas):0,47

Recinto:21-006-028-00038-00011 Cultivo:62000 PASTOS PERMANENTES DE 5 O MAS AÑOS-SIN VARIEDAD Secano Superficie admisible de pastos del recinto según SIGPAC.:0 Suma de superficies de cruce netas declaradas para este recinto por el solicitante.:225 Exceso de superficie (Hectáreas):2,25

Recinto:21-006-028-00038-00013 Cultivo:62000 PASTOS PERMANENTES DE 5 O MAS AÑOS-SIN VARIEDAD Secano Superficie admisible de pastos del recinto según SIGPAC.:121 Suma de superficies de cruce netas declaradas para este recinto por el solicitante.:260 Exceso de superficie (Hectáreas):1,39

Recinto:21-006-028-00038-00014 Cultivo:62000 PASTOS PERMANENTES DE 5 O MAS AÑOS-SIN VARIEDAD Secano Superficie admisible de pastos del recinto según SIGPAC.:657 Suma de superficies de cruce netas declaradas para este recinto por el solicitante.:1240 Exceso de superficie (Hectáreas):5,83

Recinto:21-006-028-00038-00016 Cultivo:62000 PASTOS PERMANENTES DE 5 O MAS AÑOS-SIN VARIEDAD Secano Superficie admisible de pastos del recinto según SIGPAC.:89 Suma de superficies de cruce netas declaradas para este recinto por el solicitante.:129 Exceso de superficie (Hectáreas):0,4

Recinto:21-006-028-00038-00018 Cultivo:62000 PASTOS PERMANENTES DE 5 O MAS AÑOS-SIN VARIEDAD Secano Superficie admisible de pastos del recinto según SIGPAC.:66 Suma de superficies de cruce netas declaradas para este recinto por el solicitante.:85 Exceso de superficie (Hectáreas):0,19

Recinto:21-006-029-00023-00001 Cultivo:62000 PASTOS PERMANENTES DE 5 O MAS AÑOS-SIN VARIEDAD Secano Superficie admisible de pastos del recinto según SIGPAC.:0 Suma de superficies de cruce netas declaradas para este recinto por el solicitante.:211 Exceso de superficie (Hectáreas):2,11

Recinto:21-006-029-00044-00009 Cultivo:62000 PASTOS PERMANENTES DE 5 O MAS AÑOS-SIN VARIEDAD Secano Superficie admisible de pastos del recinto según SIGPAC.:163 Suma de superficies de cruce netas declaradas para este recinto por el solicitante.:303 Exceso de superficie (Hectáreas):1,4

Recinto:21-006-029-00044-00012 Cultivo:62000 PASTOS PERMANENTES DE 5 O MAS AÑOS-SIN VARIEDAD Secano Superficie admisible de pastos del recinto según SIGPAC.:690 Suma de superficies de cruce netas declaradas para este recinto por el solicitante.:887 Exceso de superficie (Hectáreas):1,97

Recinto:21-006-029-00045-00001 Cultivo:62000 PASTOS PERMANENTES DE 5 O MAS AÑOS-SIN VARIEDAD Secano Superficie admisible de pastos del recinto según SIGPAC.:1238 Suma de superficies de cruce netas declaradas para este recinto por el solicitante.:2300 Exceso de superficie (Hectáreas):10,62

Recinto:21-006-029-00045-00004 Cultivo:62000 PASTOS PERMANENTES DE 5 O MAS AÑOS-SIN VARIEDAD Secano Superficie admisible de pastos del recinto según SIGPAC.:872 Suma de superficies de cruce netas declaradas para este recinto por el solicitante.:1868 Exceso de superficie (Hectáreas):9,96

Recinto:21-006-029-00045-00005 Cultivo:62000 PASTOS PERMANENTES DE 5 O MAS AÑOS-SIN VARIEDAD Secano Superficie admisible de pastos del recinto según SIGPAC.:0 Suma de superficies de cruce netas declaradas para este recinto por el solicitante.:1887 Exceso de superficie (Hectáreas):18,87

Recinto:21-006-029-00045-00007 Cultivo:62000 PASTOS PERMANENTES DE 5 O MAS AÑOS-SIN VARIEDAD Secano Superficie admisible de pastos del recinto según SIGPAC.:0 Suma de superficies de cruce netas declaradas para este recinto por el solicitante.:182 Exceso de superficie (Hectáreas):1,82

Recinto:21-006-029-00045-00009 Cultivo:62000 PASTOS PERMANENTES DE 5 O MAS AÑOS-SIN VARIEDAD Secano Superficie admisible de pastos del recinto según SIGPAC.:0 Suma de superficies de cruce netas declaradas para este recinto por el solicitante.:184 Exceso de superficie (Hectáreas):1,84

Recinto:21-006-036-00092-00001 Cultivo:62000 PASTOS PERMANENTES DE 5 O MAS AÑOS-SIN VARIEDAD Secano Superficie admisible de pastos del recinto según SIGPAC.:555 Suma de superficies de cruce netas declaradas para este recinto por el solicitante.:1031 Exceso de superficie (Hectáreas):4,76

Recinto:21-006-036-00092-00002 Cultivo:62000 PASTOS PERMANENTES DE 5 O MAS AÑOS-SIN VARIEDAD Secano Superficie admisible de pastos del recinto según SIGPAC.:0 Suma de superficies de cruce netas declaradas para este recinto por el solicitante.:335 Exceso de superficie (Hectáreas):3,35

Recinto:21-006-036-00106-00001 Cultivo:62000 PASTOS PERMANENTES DE 5 O MAS AÑOS-SIN VARIEDAD Secano Superficie admisible de pastos del recinto según SIGPAC.:1255 Suma de superficies de cruce netas declaradas para este recinto por el solicitante.:2330 Exceso de superficie (Hectáreas):10,75

Recinto:21-006-036-00106-00003 Cultivo:62000 PASTOS PERMANENTES DE 5 O MAS AÑOS-SIN VARIEDAD Secano Superficie admisible de pastos del recinto según SIGPAC.:0 Suma de superficies de cruce netas declaradas para este recinto por el solicitante.:280 Exceso de superficie (Hectáreas):2,8

Recinto:21-006-036-00106-00004 Cultivo:62000 PASTOS PERMANENTES DE 5 O MAS AÑOS-SIN VARIEDAD Secano Superficie

(1) Con incidencias que retienen pago o deniegan el expediente.

(2) Se calcula sobre superficie declarada admisible.

(3) Aplicación del artículo 16 bis del RD 147/2023.

(4) Expediente con algunos recintos de pastos permanentes ubicados en espacios protegidos donde la carga ganadera mínima será 0,1 UGM/ha.

Puede verificar la integridad de una copia de este documento mediante la lectura del código QR adjunto o mediante el acceso a la dirección <https://ws050.juntadeandalucia.es/verificarFirma> indicando el código de VERIFICACIÓN

FIRMADO POR	RAQUEL MARIA ESPIN CRESPO	17/10/2024	
VERIFICACIÓN	Pk2jmJDVJQXVSF7B6ESWF6FEMYA9VL	PÁG. 2016/3958	



INCIDENCIAS

INCIDENCIA DESCRIPCIÓN

- admisible de pastos del recinto según SIGPAC.:233 Suma de superficies de cruce netas declaradas para este recinto por el solicitante.:605 Exceso de superficie (Hectáreas):3,72
 Recinto:21-006-036-00106-00017 Cultivo:62000 PASTOS PERMANENTES DE 5 O MAS AÑOS-SIN VARIEDAD Secano Superficie admisible de pastos del recinto según SIGPAC.:1010 Suma de superficies de cruce netas declaradas para este recinto por el solicitante.:1378 Exceso de superficie (Hectáreas):3,68
 Recinto:21-006-036-00106-00022 Cultivo:20000 BARBECHO TRADICIONAL-SIN VARIEDAD Secano Superficie admisible de pastos del recinto según SIGPAC.:505 Suma de superficies de cruce netas declaradas para este recinto por el solicitante.:1598 Exceso de superficie (Hectáreas):2,27
 Recinto:21-006-036-00106-00022 Cultivo:62000 PASTOS PERMANENTES DE 5 O MAS AÑOS-SIN VARIEDAD Secano Superficie admisible de pastos del recinto según SIGPAC.:505 Suma de superficies de cruce netas declaradas para este recinto por el solicitante.:1598 Exceso de superficie (Hectáreas):8,66
 Recinto:21-006-037-00004-00028 Cultivo:20000 BARBECHO TRADICIONAL-SIN VARIEDAD Secano Superficie admisible de pastos del recinto según SIGPAC.:244 Suma de superficies de cruce netas declaradas para este recinto por el solicitante.:591 Exceso de superficie (Hectáreas):0,49
 Recinto:21-006-037-00004-00028 Cultivo:20000 BARBECHO TRADICIONAL-SIN VARIEDAD Secano Superficie admisible de pastos del recinto según SIGPAC.:244 Suma de superficies de cruce netas declaradas para este recinto por el solicitante.:591 Exceso de superficie (Hectáreas):1,62
 Recinto:21-006-037-00004-00028 Cultivo:62000 PASTOS PERMANENTES DE 5 O MAS AÑOS-SIN VARIEDAD Secano Superficie admisible de pastos del recinto según SIGPAC.:244 Suma de superficies de cruce netas declaradas para este recinto por el solicitante.:591 Exceso de superficie (Hectáreas):0,01
 Recinto:21-006-037-00004-00028 Cultivo:62000 PASTOS PERMANENTES DE 5 O MAS AÑOS-SIN VARIEDAD Secano Superficie admisible de pastos del recinto según SIGPAC.:244 Suma de superficies de cruce netas declaradas para este recinto por el solicitante.:591 Exceso de superficie (Hectáreas):0,06
 Recinto:21-006-037-00004-00028 Cultivo:62000 PASTOS PERMANENTES DE 5 O MAS AÑOS-SIN VARIEDAD Secano Superficie admisible de pastos del recinto según SIGPAC.:244 Suma de superficies de cruce netas declaradas para este recinto por el solicitante.:591 Exceso de superficie (Hectáreas):0,13
 Recinto:21-006-037-00004-00028 Cultivo:62000 PASTOS PERMANENTES DE 5 O MAS AÑOS-SIN VARIEDAD Secano Superficie admisible de pastos del recinto según SIGPAC.:244 Suma de superficies de cruce netas declaradas para este recinto por el solicitante.:591 Exceso de superficie (Hectáreas):1,16
- 225 Superficie neta de cruce en un recinto en el conjunto de solicitudes supera superficie admisible que SIGPAC establece para él.
 Recinto:21-006-037-00004-00040 Cultivo:62000 PASTOS PERMANENTES DE 5 O MAS AÑOS-SIN VARIEDAD Secano Superficie admisible de pastos del recinto según SIGPAC.:80 Suma de superficies de cruce netas declaradas para este recinto por todos los solicitantes.:895 Exceso de superficie (Hectáreas):8,15
 Recinto:21-006-037-00004-00042 Cultivo:62000 PASTOS PERMANENTES DE 5 O MAS AÑOS-SIN VARIEDAD Secano Superficie admisible de pastos del recinto según SIGPAC.:70 Suma de superficies de cruce netas declaradas para este recinto por todos los solicitantes.:80 Exceso de superficie (Hectáreas):0,1
 Recinto:21-006-037-00004-00043 Cultivo:62000 PASTOS PERMANENTES DE 5 O MAS AÑOS-SIN VARIEDAD Secano Superficie admisible de pastos del recinto según SIGPAC.:102 Suma de superficies de cruce netas declaradas para este recinto por todos los solicitantes.:106 Exceso de superficie (Hectáreas):0,04
 Recinto:21-006-037-00004-00044 Cultivo:62000 PASTOS PERMANENTES DE 5 O MAS AÑOS-SIN VARIEDAD Secano Superficie admisible de pastos del recinto según SIGPAC.:100 Suma de superficies de cruce netas declaradas para este recinto por todos los solicitantes.:216 Exceso de superficie (Hectáreas):1,16
 Recinto:21-006-037-00004-00045 Cultivo:62000 PASTOS PERMANENTES DE 5 O MAS AÑOS-SIN VARIEDAD Secano Superficie admisible de pastos del recinto según SIGPAC.:26 Suma de superficies de cruce netas declaradas para este recinto por todos los solicitantes.:165 Exceso de superficie (Hectáreas):1,39
- 238 Recinto cuyo CAP declarado es mayor al CAP prevalente y no presenta alegación al SIGPAC.
 Recinto:21-006-037-00004-00041 Cultivo:62000 PASTOS PERMANENTES DE 5 O MAS AÑOS-SIN VARIEDAD Secano CAP prevalente: CAP declarado:45 Exceso de superficie (Hectáreas):0,29
 Recinto:21-006-037-00004-00042 Cultivo:62000 PASTOS PERMANENTES DE 5 O MAS AÑOS-SIN VARIEDAD Secano CAP prevalente: CAP declarado:35 Exceso de superficie (Hectáreas):0,1
 Recinto:21-006-037-00004-00043 Cultivo:62000 PASTOS PERMANENTES DE 5 O MAS AÑOS-SIN VARIEDAD Secano CAP prevalente: CAP declarado:55 Exceso de superficie (Hectáreas):0,04
- 242 Recinto pendiente de acreditación de titularidad.
 Recinto:21-006-028-00021-00006 Cultivo:62000 PASTOS PERMANENTES DE 5 O MAS AÑOS-SIN VARIEDAD Secano
 Recinto:21-006-036-00097-00001 Cultivo:62000 PASTOS PERMANENTES DE 5 O MAS AÑOS-SIN VARIEDAD Secano
 Recinto:21-006-036-00098-00001 Cultivo:62000 PASTOS PERMANENTES DE 5 O MAS AÑOS-SIN VARIEDAD Secano
 Recinto:21-006-037-00004-00031 Cultivo:20000 BARBECHO TRADICIONAL-SIN VARIEDAD Secano
- 243 Superficie bruta de cruce total en un mismo recinto en el conjunto de las solicitudes supera superficie total que SIGPAC establece para él.
 Recinto:21-006-037-00004-00040 Cultivo:62000 PASTOS PERMANENTES DE 5 O MAS AÑOS-SIN VARIEDAD Secano SUMAS SUPERFICIE DE CRUCE:959
 Recinto:21-006-037-00004-00042 Cultivo:62000 PASTOS PERMANENTES DE 5 O MAS AÑOS-SIN VARIEDAD Secano SUMAS SUPERFICIE DE CRUCE:28
 Recinto:21-006-037-00004-00043 Cultivo:62000 PASTOS PERMANENTES DE 5 O MAS AÑOS-SIN VARIEDAD Secano SUMAS SUPERFICIE DE CRUCE:8
 Recinto:21-006-037-00004-00044 Cultivo:62000 PASTOS PERMANENTES DE 5 O MAS AÑOS-SIN VARIEDAD Secano SUMAS

(1) Con incidencias que retienen pago o deniegan el expediente.

(2) Se calcula sobre superficie declarada admisible.

(3) Aplicación del artículo 16 bis del RD 147/2023.

(4) Expediente con algunos recintos de pastos permanentes ubicados en espacios protegidos donde la carga ganadera mínima será 0,1 UGM/ha.

Puede verificar la integridad de una copia de este documento mediante la lectura del código QR adjunto o mediante el acceso a la dirección <https://ws050.juntadeandalucia.es/verificarFirma> indicando el código de VERIFICACIÓN

FIRMADO POR	RAQUEL MARIA ESPIN CRESPO	17/10/2024
VERIFICACIÓN	Pk2jmJDVJQXVSF7B6ESWF6FEMYA9VL	PÁG. 2017/3958





INCIDENCIAS

INCIDENCIA DESCRIPCIÓN

	SUPERFICIE DE CRUCE:155 Recinto:21-006-037-00004-00045 Cultivo:62000 PASTOS PERMANENTES DE 5 O MAS AÑOS-SIN VARIEDAD Secano SUMAS SUPERFICIE DE CRUCE:163
244	Superficie bruta de cruce total en un recinto en una misma solicitud supera superficie total que SIGPAC establece para él. Recinto:21-006-037-00004-00028 Cultivo:20000 BARBECHO TRADICIONAL-SIN VARIEDAD Secano SUMAS SUPERFICIE DE CRUCE:686 Recinto:21-006-037-00004-00028 Cultivo:20000 BARBECHO TRADICIONAL-SIN VARIEDAD Secano SUMAS SUPERFICIE DE CRUCE:686 Recinto:21-006-037-00004-00028 Cultivo:62000 PASTOS PERMANENTES DE 5 O MAS AÑOS-SIN VARIEDAD Secano SUMAS SUPERFICIE DE CRUCE:686 Recinto:21-006-037-00004-00028 Cultivo:62000 PASTOS PERMANENTES DE 5 O MAS AÑOS-SIN VARIEDAD Secano SUMAS SUPERFICIE DE CRUCE:686 Recinto:21-006-037-00004-00028 Cultivo:62000 PASTOS PERMANENTES DE 5 O MAS AÑOS-SIN VARIEDAD Secano SUMAS SUPERFICIE DE CRUCE:686 Recinto:21-006-037-00004-00041 Cultivo:62000 PASTOS PERMANENTES DE 5 O MAS AÑOS-SIN VARIEDAD Secano SUMAS SUPERFICIE DE CRUCE:65
452	Actividad agraria declarada en un recinto no compatible con el uso PA, PR o PS asignado en SIGPAC para ese recinto. Recinto:21-006-036-00106-00022 Cultivo:20000 BARBECHO TRADICIONAL-SIN VARIEDAD Secano USO ASIGNADO EN SIGPAC:PR
3790	Recinto declarado inactivo Recinto:21-006-028-00003-00001 Cultivo: - Recinto:21-006-028-00021-00006 Cultivo: - Recinto:21-006-036-00091-00004 Cultivo: - Recinto:21-006-036-00097-00001 Cultivo: - Recinto:21-006-036-00098-00001 Cultivo: -
4272	Verifica que las líneas de declaración de las Solicitudes Únicas no tienen solapes con la capa de Retroactividad Gráfica (ambas de la misma campaña) a nivel de expediente/línea de declaración gráfica de la solicitud. Recinto:21-006-029-00044-00003 Cultivo: - Agregado de la referencia del recinto.:0 Zona de la referencia del recinto.:0 Superficie solapada.:0,11 Id. Incid.:98011129 Recinto:21-006-029-00044-00007 Cultivo: - Agregado de la referencia del recinto.:0 Zona de la referencia del recinto.:0 Superficie solapada.:0,06 Id. Incid.:98011125 Recinto:21-006-029-00044-00009 Cultivo: - Agregado de la referencia del recinto.:0 Zona de la referencia del recinto.:0 Superficie solapada.:0,04 Id. Incid.:98011122 Recinto:21-006-029-00044-00012 Cultivo: - Agregado de la referencia del recinto.:0 Zona de la referencia del recinto.:0 Superficie solapada.:0,04 Id. Incid.:98011127 Recinto:21-006-029-00044-00012 Cultivo: - Agregado de la referencia del recinto.:0 Zona de la referencia del recinto.:0 Superficie solapada.:0,06 Id. Incid.:98011128 Recinto:21-006-029-00044-00012 Cultivo: - Agregado de la referencia del recinto.:0 Zona de la referencia del recinto.:0 Superficie solapada.:0,12 Id. Incid.:98011126 Recinto:21-006-029-00044-00013 Cultivo: - Agregado de la referencia del recinto.:0 Zona de la referencia del recinto.:0 Superficie solapada.:0,04 Id. Incid.:98011123 Recinto:21-006-036-00106-00002 Cultivo: - Agregado de la referencia del recinto.:0 Zona de la referencia del recinto.:0 Superficie solapada.:0,05 Id. Incid.:98011124 Recinto:21-006-036-00106-00022 Cultivo: - Agregado de la referencia del recinto.:0 Zona de la referencia del recinto.:0 Superficie solapada.:0,03 Id. Incid.:98011121
74018	Productor que no es agricultor a título principal, según los datos del ejercicio fiscal n-1 y seguridad socia.
74053	Importe inferior a 100 Euros
86119	Carga ganadera NO cumple con el valor mínimo de 0,2 UGM/ha. Recinto:21-006-028-00003-00001 Cultivo:62000 PASTOS PERMANENTES DE 5 O MAS AÑOS-SIN VARIEDAD Secano Carga Ganadera:0 Recinto:21-006-028-00005-00001 Cultivo:62000 PASTOS PERMANENTES DE 5 O MAS AÑOS-SIN VARIEDAD Secano Carga Ganadera:0 Recinto:21-006-028-00018-00001 Cultivo:62000 PASTOS PERMANENTES DE 5 O MAS AÑOS-SIN VARIEDAD Secano Carga Ganadera:0 Recinto:21-006-028-00018-00003 Cultivo:62000 PASTOS PERMANENTES DE 5 O MAS AÑOS-SIN VARIEDAD Secano Carga Ganadera:0 Recinto:21-006-028-00019-00005 Cultivo:62000 PASTOS PERMANENTES DE 5 O MAS AÑOS-SIN VARIEDAD Secano Carga Ganadera:0 Recinto:21-006-028-00019-00009 Cultivo:62000 PASTOS PERMANENTES DE 5 O MAS AÑOS-SIN VARIEDAD Secano Carga Ganadera:0 Recinto:21-006-028-00019-00011 Cultivo:62000 PASTOS PERMANENTES DE 5 O MAS AÑOS-SIN VARIEDAD Secano Carga Ganadera:0

(1) Con incidencias que retienen pago o deniegan el expediente.

(2) Se calcula sobre superficie declarada admisible.

(3) Aplicación del artículo 16 bis del RD 147/2023.

(4) Expediente con algunos recintos de pastos permanentes ubicados en espacios protegidos donde la carga ganadera mínima será 0,1 UGM/ha.

Puede verificar la integridad de una copia de este documento mediante la lectura del código QR adjunto o mediante el acceso a la dirección <https://ws050.juntadeandalucia.es/verificarFirma> indicando el código de VERIFICACIÓN

FIRMADO POR	RAQUEL MARIA ESPIN CRESPO	17/10/2024
VERIFICACIÓN	Pk2jmJDVJQXVSF7B6ESWF6FEMYA9VL	PÁG. 2018/3958





INCIDENCIAS

INCIDENCIA DESCRIPCIÓN

Ganadera:0	
Recinto:21-006-028-00020-00003	Cultivo:62000 PASTOS PERMANENTES DE 5 O MAS AÑOS-SIN VARIEDAD Secano Carga Ganadera:0
Recinto:21-006-028-00021-00006	Cultivo:62000 PASTOS PERMANENTES DE 5 O MAS AÑOS-SIN VARIEDAD Secano Carga Ganadera:0
Recinto:21-006-028-00023-00001	Cultivo:20000 BARBECHO TRADICIONAL-SIN VARIEDAD Secano Carga Ganadera:0
Recinto:21-006-028-00023-00003	Cultivo:62000 PASTOS PERMANENTES DE 5 O MAS AÑOS-SIN VARIEDAD Secano Carga Ganadera:0
Recinto:21-006-028-00023-00005	Cultivo:62000 PASTOS PERMANENTES DE 5 O MAS AÑOS-SIN VARIEDAD Secano Carga Ganadera:0
Recinto:21-006-028-00023-00006	Cultivo:62000 PASTOS PERMANENTES DE 5 O MAS AÑOS-SIN VARIEDAD Secano Carga Ganadera:0
Recinto:21-006-028-00023-00007	Cultivo:20000 BARBECHO TRADICIONAL-SIN VARIEDAD Secano Carga Ganadera:0
Recinto:21-006-028-00023-00009	Cultivo:62000 PASTOS PERMANENTES DE 5 O MAS AÑOS-SIN VARIEDAD Secano Carga Ganadera:0
Recinto:21-006-028-00024-00007	Cultivo:62000 PASTOS PERMANENTES DE 5 O MAS AÑOS-SIN VARIEDAD Secano Carga Ganadera:0
Recinto:21-006-028-00026-00001	Cultivo:62000 PASTOS PERMANENTES DE 5 O MAS AÑOS-SIN VARIEDAD Secano Carga Ganadera:0
Recinto:21-006-028-00038-00010	Cultivo:62000 PASTOS PERMANENTES DE 5 O MAS AÑOS-SIN VARIEDAD Secano Carga Ganadera:0
Recinto:21-006-028-00038-00011	Cultivo:62000 PASTOS PERMANENTES DE 5 O MAS AÑOS-SIN VARIEDAD Secano Carga Ganadera:0
Recinto:21-006-028-00038-00013	Cultivo:62000 PASTOS PERMANENTES DE 5 O MAS AÑOS-SIN VARIEDAD Secano Carga Ganadera:0
Recinto:21-006-028-00038-00014	Cultivo:62000 PASTOS PERMANENTES DE 5 O MAS AÑOS-SIN VARIEDAD Secano Carga Ganadera:0
Recinto:21-006-028-00038-00016	Cultivo:62000 PASTOS PERMANENTES DE 5 O MAS AÑOS-SIN VARIEDAD Secano Carga Ganadera:0
Recinto:21-006-028-00038-00017	Cultivo:62000 PASTOS PERMANENTES DE 5 O MAS AÑOS-SIN VARIEDAD Secano Carga Ganadera:0
Recinto:21-006-028-00038-00018	Cultivo:62000 PASTOS PERMANENTES DE 5 O MAS AÑOS-SIN VARIEDAD Secano Carga Ganadera:0
Recinto:21-006-028-00038-00019	Cultivo:62000 PASTOS PERMANENTES DE 5 O MAS AÑOS-SIN VARIEDAD Secano Carga Ganadera:0
Recinto:21-006-028-00038-00020	Cultivo:62000 PASTOS PERMANENTES DE 5 O MAS AÑOS-SIN VARIEDAD Secano Carga Ganadera:0
Recinto:21-006-028-00038-00021	Cultivo:62000 PASTOS PERMANENTES DE 5 O MAS AÑOS-SIN VARIEDAD Secano Carga Ganadera:0
Recinto:21-006-028-00038-00022	Cultivo:62000 PASTOS PERMANENTES DE 5 O MAS AÑOS-SIN VARIEDAD Secano Carga Ganadera:0
Recinto:21-006-029-00023-00001	Cultivo:62000 PASTOS PERMANENTES DE 5 O MAS AÑOS-SIN VARIEDAD Secano Carga Ganadera:0
Recinto:21-006-029-00039-00002	Cultivo:62000 PASTOS PERMANENTES DE 5 O MAS AÑOS-SIN VARIEDAD Secano Carga Ganadera:0
Recinto:21-006-029-00039-00004	Cultivo:62000 PASTOS PERMANENTES DE 5 O MAS AÑOS-SIN VARIEDAD Secano Carga Ganadera:0
Recinto:21-006-029-00039-00005	Cultivo:62000 PASTOS PERMANENTES DE 5 O MAS AÑOS-SIN VARIEDAD Secano Carga Ganadera:0
Recinto:21-006-029-00044-00004	Cultivo:62000 PASTOS PERMANENTES DE 5 O MAS AÑOS-SIN VARIEDAD Secano Carga Ganadera:0
Recinto:21-006-029-00044-00007	Cultivo:62000 PASTOS PERMANENTES DE 5 O MAS AÑOS-SIN VARIEDAD Secano Carga Ganadera:0
Recinto:21-006-029-00044-00009	Cultivo:62000 PASTOS PERMANENTES DE 5 O MAS AÑOS-SIN VARIEDAD Secano Carga Ganadera:0
Recinto:21-006-029-00044-00010	Cultivo:62000 PASTOS PERMANENTES DE 5 O MAS AÑOS-SIN VARIEDAD Secano Carga Ganadera:0
Recinto:21-006-029-00044-00011	Cultivo:62000 PASTOS PERMANENTES DE 5 O MAS AÑOS-SIN VARIEDAD Secano Carga Ganadera:0
Recinto:21-006-029-00044-00012	Cultivo:62000 PASTOS PERMANENTES DE 5 O MAS AÑOS-SIN VARIEDAD Secano Carga Ganadera:0
Recinto:21-006-029-00045-00001	Cultivo:62000 PASTOS PERMANENTES DE 5 O MAS AÑOS-SIN VARIEDAD Secano Carga Ganadera:0
Recinto:21-006-029-00045-00003	Cultivo:62000 PASTOS PERMANENTES DE 5 O MAS AÑOS-SIN VARIEDAD Secano Carga Ganadera:0
Recinto:21-006-029-00045-00004	Cultivo:62000 PASTOS PERMANENTES DE 5 O MAS AÑOS-SIN VARIEDAD Secano Carga Ganadera:0

(1) Con incidencias que retienen pago o deniegan el expediente.

(2) Se calcula sobre superficie declarada admisible.

(3) Aplicación del artículo 16 bis del RD 147/2023.

(4) Expediente con algunos recintos de pastos permanentes ubicados en espacios protegidos donde la carga ganadera mínima será 0,1 UGM/ha.

Puede verificar la integridad de una copia de este documento mediante la lectura del código QR adjunto o mediante el acceso a la dirección <https://ws050.juntadeandalucia.es/verificarFirma> indicando el código de VERIFICACIÓN

FIRMADO POR	RAQUEL MARIA ESPIN CRESPO	17/10/2024
VERIFICACIÓN	Pk2jmJDVJQXVSF7B6ESWF6FEMYA9VL	PÁG. 2019/3958





INCIDENCIAS

INCIDENCIA DESCRIPCIÓN

Ganadera:0	Recinto:21-006-029-00045-00005	Cultivo:62000	PASTOS PERMANENTES DE 5 O MAS AÑOS-SIN VARIEDAD	Secano	Carga
Ganadera:0	Recinto:21-006-029-00045-00007	Cultivo:62000	PASTOS PERMANENTES DE 5 O MAS AÑOS-SIN VARIEDAD	Secano	Carga
Ganadera:0	Recinto:21-006-029-00045-00009	Cultivo:62000	PASTOS PERMANENTES DE 5 O MAS AÑOS-SIN VARIEDAD	Secano	Carga
Ganadera:0	Recinto:21-006-029-00045-00014	Cultivo:62000	PASTOS PERMANENTES DE 5 O MAS AÑOS-SIN VARIEDAD	Secano	Carga
Ganadera:0	Recinto:21-006-029-00045-00015	Cultivo:62000	PASTOS PERMANENTES DE 5 O MAS AÑOS-SIN VARIEDAD	Secano	Carga
Ganadera:0	Recinto:21-006-036-00017-00001	Cultivo:62000	PASTOS PERMANENTES DE 5 O MAS AÑOS-SIN VARIEDAD	Secano	Carga
Ganadera:0	Recinto:21-006-036-00022-00001	Cultivo:62000	PASTOS PERMANENTES DE 5 O MAS AÑOS-SIN VARIEDAD	Secano	Carga
Ganadera:0	Recinto:21-006-036-00023-00001	Cultivo:62000	PASTOS PERMANENTES DE 5 O MAS AÑOS-SIN VARIEDAD	Secano	Carga
Ganadera:0	Recinto:21-006-036-00091-00001	Cultivo:62000	PASTOS PERMANENTES DE 5 O MAS AÑOS-SIN VARIEDAD	Secano	Carga
Ganadera:0	Recinto:21-006-036-00091-00002	Cultivo:62000	PASTOS PERMANENTES DE 5 O MAS AÑOS-SIN VARIEDAD	Secano	Carga
Ganadera:0	Recinto:21-006-036-00091-00004	Cultivo:62000	PASTOS PERMANENTES DE 5 O MAS AÑOS-SIN VARIEDAD	Secano	Carga
Ganadera:0	Recinto:21-006-036-00092-00001	Cultivo:62000	PASTOS PERMANENTES DE 5 O MAS AÑOS-SIN VARIEDAD	Secano	Carga
Ganadera:0	Recinto:21-006-036-00092-00002	Cultivo:62000	PASTOS PERMANENTES DE 5 O MAS AÑOS-SIN VARIEDAD	Secano	Carga
Ganadera:0	Recinto:21-006-036-00097-00001	Cultivo:62000	PASTOS PERMANENTES DE 5 O MAS AÑOS-SIN VARIEDAD	Secano	Carga
Ganadera:0	Recinto:21-006-036-00098-00001	Cultivo:62000	PASTOS PERMANENTES DE 5 O MAS AÑOS-SIN VARIEDAD	Secano	Carga
Ganadera:0	Recinto:21-006-036-00106-00001	Cultivo:62000	PASTOS PERMANENTES DE 5 O MAS AÑOS-SIN VARIEDAD	Secano	Carga
Ganadera:0	Recinto:21-006-036-00106-00003	Cultivo:62000	PASTOS PERMANENTES DE 5 O MAS AÑOS-SIN VARIEDAD	Secano	Carga
Ganadera:0	Recinto:21-006-036-00106-00004	Cultivo:62000	PASTOS PERMANENTES DE 5 O MAS AÑOS-SIN VARIEDAD	Secano	Carga
Ganadera:0	Recinto:21-006-036-00106-00010	Cultivo:62000	PASTOS PERMANENTES DE 5 O MAS AÑOS-SIN VARIEDAD	Secano	Carga
Ganadera:0	Recinto:21-006-036-00106-00014	Cultivo:62000	PASTOS PERMANENTES DE 5 O MAS AÑOS-SIN VARIEDAD	Secano	Carga
Ganadera:0	Recinto:21-006-036-00106-00017	Cultivo:62000	PASTOS PERMANENTES DE 5 O MAS AÑOS-SIN VARIEDAD	Secano	Carga
Ganadera:0	Recinto:21-006-036-00106-00018	Cultivo:62000	PASTOS PERMANENTES DE 5 O MAS AÑOS-SIN VARIEDAD	Secano	Carga
Ganadera:0	Recinto:21-006-036-00106-00019	Cultivo:62000	PASTOS PERMANENTES DE 5 O MAS AÑOS-SIN VARIEDAD	Secano	Carga
Ganadera:0	Recinto:21-006-036-00106-00022	Cultivo:62000	PASTOS PERMANENTES DE 5 O MAS AÑOS-SIN VARIEDAD	Secano	Carga
Ganadera:0	Recinto:21-006-037-00004-00003	Cultivo:62000	PASTOS PERMANENTES DE 5 O MAS AÑOS-SIN VARIEDAD	Secano	Carga
Ganadera:0	Recinto:21-006-037-00004-00004	Cultivo:62000	PASTOS PERMANENTES DE 5 O MAS AÑOS-SIN VARIEDAD	Secano	Carga
Ganadera:0	Recinto:21-006-037-00004-00006	Cultivo:62000	PASTOS PERMANENTES DE 5 O MAS AÑOS-SIN VARIEDAD	Secano	Carga
Ganadera:0	Recinto:21-006-037-00004-00007	Cultivo:62000	PASTOS PERMANENTES DE 5 O MAS AÑOS-SIN VARIEDAD	Secano	Carga
Ganadera:0	Recinto:21-006-037-00004-00009	Cultivo:62000	PASTOS PERMANENTES DE 5 O MAS AÑOS-SIN VARIEDAD	Secano	Carga
Ganadera:0	Recinto:21-006-037-00004-00011	Cultivo:62000	PASTOS PERMANENTES DE 5 O MAS AÑOS-SIN VARIEDAD	Secano	Carga
Ganadera:0	Recinto:21-006-037-00004-00014	Cultivo:62000	PASTOS PERMANENTES DE 5 O MAS AÑOS-SIN VARIEDAD	Secano	Carga
Ganadera:0	Recinto:21-006-037-00004-00016	Cultivo:62000	PASTOS PERMANENTES DE 5 O MAS AÑOS-SIN VARIEDAD	Secano	Carga
Ganadera:0	Recinto:21-006-037-00004-00017	Cultivo:62000	PASTOS PERMANENTES DE 5 O MAS AÑOS-SIN VARIEDAD	Secano	Carga

(1) Con incidencias que retienen pago o deniegan el expediente.

(2) Se calcula sobre superficie declarada admisible.

(3) Aplicación del artículo 16 bis del RD 147/2023.

(4) Expediente con algunos recintos de pastos permanentes ubicados en espacios protegidos donde la carga ganadera mínima será 0,1 UGM/ha.

Puede verificar la integridad de una copia de este documento mediante la lectura del código QR adjunto o mediante el acceso a la dirección <https://ws050.juntadeandalucia.es/verificarFirma> indicando el código de VERIFICACIÓN

FIRMADO POR	RAQUEL MARIA ESPIN CRESPO	17/10/2024
VERIFICACIÓN	Pk2jmJDVJQXVSF7B6ESWF6FEMYA9VL	PÁG. 2020/3958





INCIDENCIAS

INCIDENCIA DESCRIPCIÓN

	Ganadera:0			
	Recinto:21-006-037-00004-00020	Cultivo:62000	PASTOS PERMANENTES DE 5 O MAS AÑOS-SIN VARIEDAD	Secano Carga
	Ganadera:0			
	Recinto:21-006-037-00004-00024	Cultivo:62000	PASTOS PERMANENTES DE 5 O MAS AÑOS-SIN VARIEDAD	Secano Carga
	Ganadera:0			
	Recinto:21-006-037-00004-00025	Cultivo:62000	PASTOS PERMANENTES DE 5 O MAS AÑOS-SIN VARIEDAD	Secano Carga
	Ganadera:0			
	Recinto:21-006-037-00004-00026	Cultivo:62000	PASTOS PERMANENTES DE 5 O MAS AÑOS-SIN VARIEDAD	Secano Carga
	Ganadera:0			
	Recinto:21-006-037-00004-00028	Cultivo:62000	PASTOS PERMANENTES DE 5 O MAS AÑOS-SIN VARIEDAD	Secano Carga
	Ganadera:0			
	Recinto:21-006-037-00004-00029	Cultivo:62000	PASTOS PERMANENTES DE 5 O MAS AÑOS-SIN VARIEDAD	Secano Carga
	Ganadera:0			
	Recinto:21-006-037-00004-00030	Cultivo:62000	PASTOS PERMANENTES DE 5 O MAS AÑOS-SIN VARIEDAD	Secano Carga
	Ganadera:0			
	Recinto:21-006-037-00004-00032	Cultivo:62000	PASTOS PERMANENTES DE 5 O MAS AÑOS-SIN VARIEDAD	Secano Carga
	Ganadera:0			
	Recinto:21-006-037-00004-00033	Cultivo:62000	PASTOS PERMANENTES DE 5 O MAS AÑOS-SIN VARIEDAD	Secano Carga
	Ganadera:0			
	Recinto:21-006-037-00004-00035	Cultivo:62000	PASTOS PERMANENTES DE 5 O MAS AÑOS-SIN VARIEDAD	Secano Carga
	Ganadera:0			
	Recinto:21-006-037-00004-00036	Cultivo:62000	PASTOS PERMANENTES DE 5 O MAS AÑOS-SIN VARIEDAD	Secano Carga
	Ganadera:0			
	Recinto:21-006-037-00004-00037	Cultivo:62000	PASTOS PERMANENTES DE 5 O MAS AÑOS-SIN VARIEDAD	Secano Carga
	Ganadera:0			
	Recinto:21-006-037-00004-00038	Cultivo:62000	PASTOS PERMANENTES DE 5 O MAS AÑOS-SIN VARIEDAD	Secano Carga
	Ganadera:0			
	Recinto:21-006-037-00004-00039	Cultivo:62000	PASTOS PERMANENTES DE 5 O MAS AÑOS-SIN VARIEDAD	Secano Carga
	Ganadera:0			
	Recinto:21-006-037-00004-00040	Cultivo:62000	PASTOS PERMANENTES DE 5 O MAS AÑOS-SIN VARIEDAD	Secano Carga
	Ganadera:0			
	Recinto:21-006-037-00004-00041	Cultivo:62000	PASTOS PERMANENTES DE 5 O MAS AÑOS-SIN VARIEDAD	Secano Carga
	Ganadera:0			
	Recinto:21-006-037-00004-00042	Cultivo:62000	PASTOS PERMANENTES DE 5 O MAS AÑOS-SIN VARIEDAD	Secano Carga
	Ganadera:0			
	Recinto:21-006-037-00004-00043	Cultivo:62000	PASTOS PERMANENTES DE 5 O MAS AÑOS-SIN VARIEDAD	Secano Carga
	Ganadera:0			
	Recinto:21-006-037-00004-00044	Cultivo:62000	PASTOS PERMANENTES DE 5 O MAS AÑOS-SIN VARIEDAD	Secano Carga
	Ganadera:0			
	Recinto:21-006-037-00004-00045	Cultivo:62000	PASTOS PERMANENTES DE 5 O MAS AÑOS-SIN VARIEDAD	Secano Carga
	Ganadera:0			
	Recinto:21-006-037-00005-00001	Cultivo:62000	PASTOS PERMANENTES DE 5 O MAS AÑOS-SIN VARIEDAD	Secano Carga
	Ganadera:0			
86120	Para explotaciones de pastos permanentes ubicadas en espacios protegidos la carga ganadera mínima será 0,1 UGM/ha.			
	Recinto:21-006-036-00024-00004	Cultivo:62000	PASTOS PERMANENTES DE 5 O MAS AÑOS-SIN VARIEDAD	Secano Carga
	Ganadera:0			
86123	Recinto superficie forrajera que en REGA no tiene clasificación zootécnica permitida.			
	Recinto:21-006-028-00003-00001	Cultivo:62000	PASTOS PERMANENTES DE 5 O MAS AÑOS-SIN VARIEDAD	Secano
	Explotacion:ES210060000604			
	Recinto:21-006-028-00005-00001	Cultivo:62000	PASTOS PERMANENTES DE 5 O MAS AÑOS-SIN VARIEDAD	Secano
	Explotacion:ES210060000604			
	Recinto:21-006-028-00018-00001	Cultivo:62000	PASTOS PERMANENTES DE 5 O MAS AÑOS-SIN VARIEDAD	Secano
	Explotacion:ES210060000604			
	Recinto:21-006-028-00018-00003	Cultivo:62000	PASTOS PERMANENTES DE 5 O MAS AÑOS-SIN VARIEDAD	Secano
	Explotacion:ES210060000604			
	Recinto:21-006-028-00019-00005	Cultivo:62000	PASTOS PERMANENTES DE 5 O MAS AÑOS-SIN VARIEDAD	Secano
	Explotacion:ES210060000604			
	Recinto:21-006-028-00019-00009	Cultivo:62000	PASTOS PERMANENTES DE 5 O MAS AÑOS-SIN VARIEDAD	Secano
	Explotacion:ES210060000604			
	Recinto:21-006-028-00019-00011	Cultivo:62000	PASTOS PERMANENTES DE 5 O MAS AÑOS-SIN VARIEDAD	Secano
	Explotacion:ES210060000604			
	Recinto:21-006-028-00020-00003	Cultivo:62000	PASTOS PERMANENTES DE 5 O MAS AÑOS-SIN VARIEDAD	Secano
	Explotacion:ES210060000604			
	Recinto:21-006-028-00021-00006	Cultivo:62000	PASTOS PERMANENTES DE 5 O MAS AÑOS-SIN VARIEDAD	Secano
	Explotacion:ES210060000604			

(1) Con incidencias que retienen pago o deniegan el expediente.

(2) Se calcula sobre superficie declarada admisible.

(3) Aplicación del artículo 16 bis del RD 147/2023.

(4) Expediente con algunos recintos de pastos permanentes ubicados en espacios protegidos donde la carga ganadera mínima será 0,1 UGM/ha.

Puede verificar la integridad de una copia de este documento mediante la lectura del código QR adjunto o mediante el acceso a la dirección <https://ws050.juntadeandalucia.es/verificarFirma> indicando el código de VERIFICACIÓN

FIRMADO POR	RAQUEL MARIA ESPIN CRESPO	17/10/2024	
VERIFICACIÓN	Pk2jmJDVJQXVSF7B6ESWF6FEMYA9VL	PÁG. 2021/3958	



INCIDENCIAS

INCIDENCIA DESCRIPCIÓN

Recinto:21-006-028-00023-00001	Cultivo:20000	BARBECHO TRADICIONAL-SIN VARIEDAD	Secano	Explotacion: ES210060000604
Recinto:21-006-028-00023-00003	Cultivo:62000	PASTOS PERMANENTES DE 5 O MAS AÑOS-SIN VARIEDAD	Secano	Explotacion:ES210060000604
Recinto:21-006-028-00023-00005	Cultivo:62000	PASTOS PERMANENTES DE 5 O MAS AÑOS-SIN VARIEDAD	Secano	Explotacion:ES210060000604
Recinto:21-006-028-00023-00006	Cultivo:62000	PASTOS PERMANENTES DE 5 O MAS AÑOS-SIN VARIEDAD	Secano	Explotacion:ES210060000604
Recinto:21-006-028-00023-00007	Cultivo:20000	BARBECHO TRADICIONAL-SIN VARIEDAD	Secano	Explotacion: ES210060000604
Recinto:21-006-028-00023-00009	Cultivo:62000	PASTOS PERMANENTES DE 5 O MAS AÑOS-SIN VARIEDAD	Secano	Explotacion:ES210060000604
Recinto:21-006-028-00024-00007	Cultivo:62000	PASTOS PERMANENTES DE 5 O MAS AÑOS-SIN VARIEDAD	Secano	Explotacion:ES210060000604
Recinto:21-006-028-00026-00001	Cultivo:62000	PASTOS PERMANENTES DE 5 O MAS AÑOS-SIN VARIEDAD	Secano	Explotacion:ES210060000604
Recinto:21-006-028-00038-00010	Cultivo:62000	PASTOS PERMANENTES DE 5 O MAS AÑOS-SIN VARIEDAD	Secano	Explotacion:ES210060000604
Recinto:21-006-028-00038-00011	Cultivo:62000	PASTOS PERMANENTES DE 5 O MAS AÑOS-SIN VARIEDAD	Secano	Explotacion:ES210060000604
Recinto:21-006-028-00038-00013	Cultivo:62000	PASTOS PERMANENTES DE 5 O MAS AÑOS-SIN VARIEDAD	Secano	Explotacion:ES210060000604
Recinto:21-006-028-00038-00014	Cultivo:62000	PASTOS PERMANENTES DE 5 O MAS AÑOS-SIN VARIEDAD	Secano	Explotacion:ES210060000604
Recinto:21-006-028-00038-00016	Cultivo:62000	PASTOS PERMANENTES DE 5 O MAS AÑOS-SIN VARIEDAD	Secano	Explotacion:ES210060000604
Recinto:21-006-028-00038-00017	Cultivo:62000	PASTOS PERMANENTES DE 5 O MAS AÑOS-SIN VARIEDAD	Secano	Explotacion:ES210060000604
Recinto:21-006-028-00038-00018	Cultivo:62000	PASTOS PERMANENTES DE 5 O MAS AÑOS-SIN VARIEDAD	Secano	Explotacion:ES210060000604
Recinto:21-006-028-00038-00019	Cultivo:62000	PASTOS PERMANENTES DE 5 O MAS AÑOS-SIN VARIEDAD	Secano	Explotacion:ES210060000604
Recinto:21-006-028-00038-00020	Cultivo:62000	PASTOS PERMANENTES DE 5 O MAS AÑOS-SIN VARIEDAD	Secano	Explotacion:ES210060000604
Recinto:21-006-028-00038-00021	Cultivo:62000	PASTOS PERMANENTES DE 5 O MAS AÑOS-SIN VARIEDAD	Secano	Explotacion:ES210060000604
Recinto:21-006-028-00038-00022	Cultivo:62000	PASTOS PERMANENTES DE 5 O MAS AÑOS-SIN VARIEDAD	Secano	Explotacion:ES210060000604
Recinto:21-006-029-00023-00001	Cultivo:62000	PASTOS PERMANENTES DE 5 O MAS AÑOS-SIN VARIEDAD	Secano	Explotacion:ES210060000604
Recinto:21-006-029-00039-00002	Cultivo:62000	PASTOS PERMANENTES DE 5 O MAS AÑOS-SIN VARIEDAD	Secano	Explotacion:ES210060000604
Recinto:21-006-029-00039-00004	Cultivo:62000	PASTOS PERMANENTES DE 5 O MAS AÑOS-SIN VARIEDAD	Secano	Explotacion:ES210060000604
Recinto:21-006-029-00039-00005	Cultivo:62000	PASTOS PERMANENTES DE 5 O MAS AÑOS-SIN VARIEDAD	Secano	Explotacion:ES210060000604
Recinto:21-006-029-00044-00004	Cultivo:62000	PASTOS PERMANENTES DE 5 O MAS AÑOS-SIN VARIEDAD	Secano	Explotacion:ES210060000604
Recinto:21-006-029-00044-00007	Cultivo:62000	PASTOS PERMANENTES DE 5 O MAS AÑOS-SIN VARIEDAD	Secano	Explotacion:ES210060000604
Recinto:21-006-029-00044-00009	Cultivo:62000	PASTOS PERMANENTES DE 5 O MAS AÑOS-SIN VARIEDAD	Secano	Explotacion:ES210060000604
Recinto:21-006-029-00044-00010	Cultivo:62000	PASTOS PERMANENTES DE 5 O MAS AÑOS-SIN VARIEDAD	Secano	Explotacion:ES210060000604
Recinto:21-006-029-00044-00011	Cultivo:62000	PASTOS PERMANENTES DE 5 O MAS AÑOS-SIN VARIEDAD	Secano	Explotacion:ES210060000604
Recinto:21-006-029-00044-00012	Cultivo:62000	PASTOS PERMANENTES DE 5 O MAS AÑOS-SIN VARIEDAD	Secano	Explotacion:ES210060000604
Recinto:21-006-029-00045-00001	Cultivo:62000	PASTOS PERMANENTES DE 5 O MAS AÑOS-SIN VARIEDAD	Secano	Explotacion:ES210060000604
Recinto:21-006-029-00045-00003	Cultivo:62000	PASTOS PERMANENTES DE 5 O MAS AÑOS-SIN VARIEDAD	Secano	Explotacion:ES210060000604
Recinto:21-006-029-00045-00004	Cultivo:62000	PASTOS PERMANENTES DE 5 O MAS AÑOS-SIN VARIEDAD	Secano	Explotacion:ES210060000604
Recinto:21-006-029-00045-00005	Cultivo:62000	PASTOS PERMANENTES DE 5 O MAS AÑOS-SIN VARIEDAD	Secano	Explotacion:ES210060000604

(1) Con incidencias que retienen pago o deniegan el expediente.
 (2) Se calcula sobre superficie declarada admisible.
 (3) Aplicación del artículo 16 bis del RD 147/2023.
 (4) Expediente con algunos recintos de pastos permanentes ubicados en espacios protegidos donde la carga ganadera mínima será 0,1 UGM/ha.

Puede verificar la integridad de una copia de este documento mediante la lectura del código QR adjunto o mediante el acceso a la dirección <https://ws050.juntadeandalucia.es/verificarFirma> indicando el código de VERIFICACIÓN

FIRMADO POR	RAQUEL MARIA ESPIN CRESPO	17/10/2024	
VERIFICACIÓN	Pk2jmJDVJQXVSF7B6ESWF6FEMYA9VL	PÁG. 2022/3958	



INCIDENCIAS

INCIDENCIA DESCRIPCIÓN

Recinto:21-006-029-00045-00007	Cultivo:62000	PASTOS PERMANENTES DE 5 O MAS AÑOS-SIN VARIEDAD	Secano
Explotacion:ES210060000604			
Recinto:21-006-029-00045-00009	Cultivo:62000	PASTOS PERMANENTES DE 5 O MAS AÑOS-SIN VARIEDAD	Secano
Explotacion:ES210060000604			
Recinto:21-006-029-00045-00014	Cultivo:62000	PASTOS PERMANENTES DE 5 O MAS AÑOS-SIN VARIEDAD	Secano
Explotacion:ES210060000604			
Recinto:21-006-029-00045-00015	Cultivo:62000	PASTOS PERMANENTES DE 5 O MAS AÑOS-SIN VARIEDAD	Secano
Explotacion:ES210060000604			
Recinto:21-006-036-00017-00001	Cultivo:62000	PASTOS PERMANENTES DE 5 O MAS AÑOS-SIN VARIEDAD	Secano
Explotacion:ES210060000604			
Recinto:21-006-036-00022-00001	Cultivo:62000	PASTOS PERMANENTES DE 5 O MAS AÑOS-SIN VARIEDAD	Secano
Explotacion:ES210060000604			
Recinto:21-006-036-00023-00001	Cultivo:62000	PASTOS PERMANENTES DE 5 O MAS AÑOS-SIN VARIEDAD	Secano
Explotacion:ES210060000604			
Recinto:21-006-036-00024-00004	Cultivo:62000	PASTOS PERMANENTES DE 5 O MAS AÑOS-SIN VARIEDAD	Secano
Explotacion:ES210060000604			
Recinto:21-006-036-00091-00001	Cultivo:62000	PASTOS PERMANENTES DE 5 O MAS AÑOS-SIN VARIEDAD	Secano
Explotacion:ES210060000604			
Recinto:21-006-036-00091-00002	Cultivo:62000	PASTOS PERMANENTES DE 5 O MAS AÑOS-SIN VARIEDAD	Secano
Explotacion:ES210060000604			
Recinto:21-006-036-00091-00004	Cultivo:62000	PASTOS PERMANENTES DE 5 O MAS AÑOS-SIN VARIEDAD	Secano
Explotacion:ES210060000604			
Recinto:21-006-036-00092-00001	Cultivo:62000	PASTOS PERMANENTES DE 5 O MAS AÑOS-SIN VARIEDAD	Secano
Explotacion:ES210060000604			
Recinto:21-006-036-00092-00002	Cultivo:62000	PASTOS PERMANENTES DE 5 O MAS AÑOS-SIN VARIEDAD	Secano
Explotacion:ES210060000604			
Recinto:21-006-036-00097-00001	Cultivo:62000	PASTOS PERMANENTES DE 5 O MAS AÑOS-SIN VARIEDAD	Secano
Explotacion:ES210060000604			
Recinto:21-006-036-00098-00001	Cultivo:62000	PASTOS PERMANENTES DE 5 O MAS AÑOS-SIN VARIEDAD	Secano
Explotacion:ES210060000604			
Recinto:21-006-036-00106-00001	Cultivo:62000	PASTOS PERMANENTES DE 5 O MAS AÑOS-SIN VARIEDAD	Secano
Explotacion:ES210060000604			
Recinto:21-006-036-00106-00003	Cultivo:62000	PASTOS PERMANENTES DE 5 O MAS AÑOS-SIN VARIEDAD	Secano
Explotacion:ES210060000604			
Recinto:21-006-036-00106-00004	Cultivo:62000	PASTOS PERMANENTES DE 5 O MAS AÑOS-SIN VARIEDAD	Secano
Explotacion:ES210060000604			
Recinto:21-006-036-00106-00010	Cultivo:62000	PASTOS PERMANENTES DE 5 O MAS AÑOS-SIN VARIEDAD	Secano
Explotacion:ES210060000604			
Recinto:21-006-036-00106-00014	Cultivo:62000	PASTOS PERMANENTES DE 5 O MAS AÑOS-SIN VARIEDAD	Secano
Explotacion:ES210060000604			
Recinto:21-006-036-00106-00017	Cultivo:62000	PASTOS PERMANENTES DE 5 O MAS AÑOS-SIN VARIEDAD	Secano
Explotacion:ES210060000604			
Recinto:21-006-036-00106-00018	Cultivo:62000	PASTOS PERMANENTES DE 5 O MAS AÑOS-SIN VARIEDAD	Secano
Explotacion:ES210060000604			
Recinto:21-006-036-00106-00019	Cultivo:62000	PASTOS PERMANENTES DE 5 O MAS AÑOS-SIN VARIEDAD	Secano
Explotacion:ES210060000604			
Recinto:21-006-036-00106-00022	Cultivo:62000	PASTOS PERMANENTES DE 5 O MAS AÑOS-SIN VARIEDAD	Secano
Explotacion:ES210060000604			
Recinto:21-006-037-00004-00003	Cultivo:62000	PASTOS PERMANENTES DE 5 O MAS AÑOS-SIN VARIEDAD	Secano
Explotacion:ES210060000604			
Recinto:21-006-037-00004-00004	Cultivo:62000	PASTOS PERMANENTES DE 5 O MAS AÑOS-SIN VARIEDAD	Secano
Explotacion:ES210060000604			
Recinto:21-006-037-00004-00006	Cultivo:62000	PASTOS PERMANENTES DE 5 O MAS AÑOS-SIN VARIEDAD	Secano
Explotacion:ES210060000604			
Recinto:21-006-037-00004-00007	Cultivo:62000	PASTOS PERMANENTES DE 5 O MAS AÑOS-SIN VARIEDAD	Secano
Explotacion:ES210060000604			
Recinto:21-006-037-00004-00009	Cultivo:62000	PASTOS PERMANENTES DE 5 O MAS AÑOS-SIN VARIEDAD	Secano
Explotacion:ES210060000604			
Recinto:21-006-037-00004-00011	Cultivo:62000	PASTOS PERMANENTES DE 5 O MAS AÑOS-SIN VARIEDAD	Secano
Explotacion:ES210060000604			
Recinto:21-006-037-00004-00014	Cultivo:62000	PASTOS PERMANENTES DE 5 O MAS AÑOS-SIN VARIEDAD	Secano
Explotacion:ES210060000604			
Recinto:21-006-037-00004-00016	Cultivo:62000	PASTOS PERMANENTES DE 5 O MAS AÑOS-SIN VARIEDAD	Secano
Explotacion:ES210060000604			
Recinto:21-006-037-00004-00017	Cultivo:62000	PASTOS PERMANENTES DE 5 O MAS AÑOS-SIN VARIEDAD	Secano
Explotacion:ES210060000604			

(1) Con incidencias que retienen pago o deniegan el expediente.

(2) Se calcula sobre superficie declarada admisible.

(3) Aplicación del artículo 16 bis del RD 147/2023.

(4) Expediente con algunos recintos de pastos permanentes ubicados en espacios protegidos donde la carga ganadera mínima será 0,1 UGM/ha.

Puede verificar la integridad de una copia de este documento mediante la lectura del código QR adjunto o mediante el acceso a la dirección <https://ws050.juntadeandalucia.es/verificarFirma> indicando el código de VERIFICACIÓN

FIRMADO POR	RAQUEL MARIA ESPIN CRESPO	17/10/2024
VERIFICACIÓN	Pk2jmJDVJQXVSF7B6ESWF6FEMYA9VL	PÁG. 2023/3958





INCIDENCIAS

INCIDENCIA DESCRIPCIÓN

Recinto:21-006-037-00004-00020	Cultivo:62000	PASTOS PERMANENTES DE 5 O MAS AÑOS-SIN VARIEDAD	Secano
Explotacion:ES210060000604			
Recinto:21-006-037-00004-00024	Cultivo:62000	PASTOS PERMANENTES DE 5 O MAS AÑOS-SIN VARIEDAD	Secano
Explotacion:ES210060000604			
Recinto:21-006-037-00004-00025	Cultivo:62000	PASTOS PERMANENTES DE 5 O MAS AÑOS-SIN VARIEDAD	Secano
Explotacion:ES210060000604			
Recinto:21-006-037-00004-00026	Cultivo:62000	PASTOS PERMANENTES DE 5 O MAS AÑOS-SIN VARIEDAD	Secano
Explotacion:ES210060000604			
Recinto:21-006-037-00004-00028	Cultivo:62000	PASTOS PERMANENTES DE 5 O MAS AÑOS-SIN VARIEDAD	Secano
Explotacion:ES210060000604			
Recinto:21-006-037-00004-00029	Cultivo:62000	PASTOS PERMANENTES DE 5 O MAS AÑOS-SIN VARIEDAD	Secano
Explotacion:ES210060000604			
Recinto:21-006-037-00004-00030	Cultivo:62000	PASTOS PERMANENTES DE 5 O MAS AÑOS-SIN VARIEDAD	Secano
Explotacion:ES210060000604			
Recinto:21-006-037-00004-00032	Cultivo:62000	PASTOS PERMANENTES DE 5 O MAS AÑOS-SIN VARIEDAD	Secano
Explotacion:ES210060000604			
Recinto:21-006-037-00004-00033	Cultivo:62000	PASTOS PERMANENTES DE 5 O MAS AÑOS-SIN VARIEDAD	Secano
Explotacion:ES210060000604			
Recinto:21-006-037-00004-00035	Cultivo:62000	PASTOS PERMANENTES DE 5 O MAS AÑOS-SIN VARIEDAD	Secano
Explotacion:ES210060000604			
Recinto:21-006-037-00004-00036	Cultivo:62000	PASTOS PERMANENTES DE 5 O MAS AÑOS-SIN VARIEDAD	Secano
Explotacion:ES210060000604			
Recinto:21-006-037-00004-00037	Cultivo:62000	PASTOS PERMANENTES DE 5 O MAS AÑOS-SIN VARIEDAD	Secano
Explotacion:ES210060000604			
Recinto:21-006-037-00004-00038	Cultivo:62000	PASTOS PERMANENTES DE 5 O MAS AÑOS-SIN VARIEDAD	Secano
Explotacion:ES210060000604			
Recinto:21-006-037-00004-00039	Cultivo:62000	PASTOS PERMANENTES DE 5 O MAS AÑOS-SIN VARIEDAD	Secano
Explotacion:ES210060000604			
Recinto:21-006-037-00004-00040	Cultivo:62000	PASTOS PERMANENTES DE 5 O MAS AÑOS-SIN VARIEDAD	Secano
Explotacion:ES210060000604			
Recinto:21-006-037-00004-00041	Cultivo:62000	PASTOS PERMANENTES DE 5 O MAS AÑOS-SIN VARIEDAD	Secano
Explotacion:ES210060000604			
Recinto:21-006-037-00004-00042	Cultivo:62000	PASTOS PERMANENTES DE 5 O MAS AÑOS-SIN VARIEDAD	Secano
Explotacion:ES210060000604			
Recinto:21-006-037-00004-00043	Cultivo:62000	PASTOS PERMANENTES DE 5 O MAS AÑOS-SIN VARIEDAD	Secano
Explotacion:ES210060000604			
Recinto:21-006-037-00004-00044	Cultivo:62000	PASTOS PERMANENTES DE 5 O MAS AÑOS-SIN VARIEDAD	Secano
Explotacion:ES210060000604			
Recinto:21-006-037-00004-00045	Cultivo:62000	PASTOS PERMANENTES DE 5 O MAS AÑOS-SIN VARIEDAD	Secano
Explotacion:ES210060000604			
Recinto:21-006-037-00005-00001	Cultivo:62000	PASTOS PERMANENTES DE 5 O MAS AÑOS-SIN VARIEDAD	Secano
Explotacion:ES210060000604			

Datos considerados para el Cálculo de la Carga Ganadera del expediente

Superficie determinada para Cálculo Carga Ganadera: 0,00 ha
Carga Ganadera del Expediente: 0,00 ugm/ha

Incidenias de carga ganadera

INCIDENCIA DESCRIPCIÓN

219	Superficie bruta de cruce en un recinto en una misma solicitud supera superficie total que el SIGPAC establece para él. Recinto:21-006-028-00038-00004 Cultivo:20000 BARBECHO TRADICIONAL-SIN VARIEDAD Secano Suma de superficies declaradas para este recinto por el solicitante (Áreas):1759 Superficie SIGPAC total para el recinto (Áreas):1758 Exceso de superficie declarada (Hectáreas):0,01
224	Superficie neta de cruce en un recinto en una misma solicitud supera superficie admisible que SIGPAC establece para él. Recinto:21-006-037-00004-00028 Cultivo:62000 PASTOS PERMANENTES DE 5 O MAS AÑOS-SIN VARIEDAD Secano Superficie admisible de pastos del recinto según SIGPAC.:244 Suma de superficies de cruce netas declaradas para este recinto por el solicitante.:591 Exceso de superficie (Hectáreas):0,13 Recinto:21-006-037-00004-00028 Cultivo:62000 PASTOS PERMANENTES DE 5 O MAS AÑOS-SIN VARIEDAD Secano Superficie admisible de pastos del recinto según SIGPAC.:244 Suma de superficies de cruce netas declaradas para este recinto por el solicitante.:591 Exceso de superficie (Hectáreas):0,01 Recinto:21-006-037-00004-00028 Cultivo:62000 PASTOS PERMANENTES DE 5 O MAS AÑOS-SIN VARIEDAD Secano Superficie admisible de pastos del recinto según SIGPAC.:244 Suma de superficies de cruce netas declaradas para este recinto por el solicitante.:591

(1) Con incidencias que retienen pago o deniegan el expediente.
 (2) Se calcula sobre superficie declarada admisible.
 (3) Aplicación del artículo 16 bis del RD 147/2023.
 (4) Expediente con algunos recintos de pastos permanentes ubicados en espacios protegidos donde la carga ganadera mínima será 0,1 UGM/ha.

Puede verificar la integridad de una copia de este documento mediante la lectura del código QR adjunto o mediante el acceso a la dirección https://ws050.juntadeandalucia.es/verificarFirma indicando el código de VERIFICACIÓN			
FIRMADO POR	RAQUEL MARIA ESPIN CRESPO	17/10/2024	
VERIFICACIÓN	Pk2jmJDVJQXVSF7B6ESWF6FEMYA9VL	PÁG. 2024/3958	



Exceso de superficie (Hectáreas):0,06
 Recinto:21-006-037-00004-00028 Cultivo:20000 BARBECHO TRADICIONAL-SIN VARIEDAD Secano Superficie admisible de pastos del recinto según SIGPAC.:244 Suma de superficies de cruce netas declaradas para este recinto por el solicitante.:591 Exceso de superficie (Hectáreas):0,49
 Recinto:21-006-037-00004-00028 Cultivo:20000 BARBECHO TRADICIONAL-SIN VARIEDAD Secano Superficie admisible de pastos del recinto según SIGPAC.:244 Suma de superficies de cruce netas declaradas para este recinto por el solicitante.:591 Exceso de superficie (Hectáreas):1,62
 Recinto:21-006-036-00106-00022 Cultivo:20000 BARBECHO TRADICIONAL-SIN VARIEDAD Secano Superficie admisible de pastos del recinto según SIGPAC.:505 Suma de superficies de cruce netas declaradas para este recinto por el solicitante.:1598 Exceso de superficie (Hectáreas):2,27
 Recinto:21-006-028-00038-00011 Cultivo:62000 PASTOS PERMANENTES DE 5 O MAS AÑOS-SIN VARIEDAD Secano Superficie admisible de pastos del recinto según SIGPAC.:0 Suma de superficies de cruce netas declaradas para este recinto por el solicitante.:225 Exceso de superficie (Hectáreas):2,25
 Recinto:21-006-028-00038-00016 Cultivo:62000 PASTOS PERMANENTES DE 5 O MAS AÑOS-SIN VARIEDAD Secano Superficie admisible de pastos del recinto según SIGPAC.:89 Suma de superficies de cruce netas declaradas para este recinto por el solicitante.:129 Exceso de superficie (Hectáreas):0,4
 Recinto:21-006-036-00106-00017 Cultivo:62000 PASTOS PERMANENTES DE 5 O MAS AÑOS-SIN VARIEDAD Secano Superficie admisible de pastos del recinto según SIGPAC.:1010 Suma de superficies de cruce netas declaradas para este recinto por el solicitante.:1378 Exceso de superficie (Hectáreas):3,68
 Recinto:21-006-036-00106-00001 Cultivo:62000 PASTOS PERMANENTES DE 5 O MAS AÑOS-SIN VARIEDAD Secano Superficie admisible de pastos del recinto según SIGPAC.:1255 Suma de superficies de cruce netas declaradas para este recinto por el solicitante.:2330 Exceso de superficie (Hectáreas):10,75
 Recinto:21-006-029-00045-00009 Cultivo:62000 PASTOS PERMANENTES DE 5 O MAS AÑOS-SIN VARIEDAD Secano Superficie admisible de pastos del recinto según SIGPAC.:0 Suma de superficies de cruce netas declaradas para este recinto por el solicitante.:184 Exceso de superficie (Hectáreas):1,84
 Recinto:21-006-029-00044-00009 Cultivo:62000 PASTOS PERMANENTES DE 5 O MAS AÑOS-SIN VARIEDAD Secano Superficie admisible de pastos del recinto según SIGPAC.:163 Suma de superficies de cruce netas declaradas para este recinto por el solicitante.:303 Exceso de superficie (Hectáreas):1,4
 Recinto:21-006-028-00019-00005 Cultivo:62000 PASTOS PERMANENTES DE 5 O MAS AÑOS-SIN VARIEDAD Secano Superficie admisible de pastos del recinto según SIGPAC.:916 Suma de superficies de cruce netas declaradas para este recinto por el solicitante.:1409 Exceso de superficie (Hectáreas):4,93
 Recinto:21-006-028-00023-00003 Cultivo:62000 PASTOS PERMANENTES DE 5 O MAS AÑOS-SIN VARIEDAD Secano Superficie admisible de pastos del recinto según SIGPAC.:655 Suma de superficies de cruce netas declaradas para este recinto por el solicitante.:1012 Exceso de superficie (Hectáreas):3,57
 Recinto:21-006-028-00024-00007 Cultivo:62000 PASTOS PERMANENTES DE 5 O MAS AÑOS-SIN VARIEDAD Secano Superficie admisible de pastos del recinto según SIGPAC.:0 Suma de superficies de cruce netas declaradas para este recinto por el solicitante.:47 Exceso de superficie (Hectáreas):0,47
 Recinto:21-006-028-00023-00005 Cultivo:62000 PASTOS PERMANENTES DE 5 O MAS AÑOS-SIN VARIEDAD Secano Superficie admisible de pastos del recinto según SIGPAC.:21 Suma de superficies de cruce netas declaradas para este recinto por el solicitante.:47 Exceso de superficie (Hectáreas):0,26
 Recinto:21-006-029-00045-00007 Cultivo:62000 PASTOS PERMANENTES DE 5 O MAS AÑOS-SIN VARIEDAD Secano Superficie admisible de pastos del recinto según SIGPAC.:0 Suma de superficies de cruce netas declaradas para este recinto por el solicitante.:182 Exceso de superficie (Hectáreas):1,82
 Recinto:21-006-029-00045-00004 Cultivo:62000 PASTOS PERMANENTES DE 5 O MAS AÑOS-SIN VARIEDAD Secano Superficie admisible de pastos del recinto según SIGPAC.:872 Suma de superficies de cruce netas declaradas para este recinto por el solicitante.:1868 Exceso de superficie (Hectáreas):9,96
 Recinto:21-006-029-00045-00005 Cultivo:62000 PASTOS PERMANENTES DE 5 O MAS AÑOS-SIN VARIEDAD Secano Superficie admisible de pastos del recinto según SIGPAC.:0 Suma de superficies de cruce netas declaradas para este recinto por el solicitante.:1887 Exceso de superficie (Hectáreas):18,87
 Recinto:21-006-036-00106-00003 Cultivo:62000 PASTOS PERMANENTES DE 5 O MAS AÑOS-SIN VARIEDAD Secano Superficie admisible de pastos del recinto según SIGPAC.:0 Suma de superficies de cruce netas declaradas para este recinto por el solicitante.:280 Exceso de superficie (Hectáreas):2,8
 Recinto:21-006-036-00106-00022 Cultivo:62000 PASTOS PERMANENTES DE 5 O MAS AÑOS-SIN VARIEDAD Secano Superficie admisible de pastos del recinto según SIGPAC.:505 Suma de superficies de cruce netas declaradas para este recinto por el solicitante.:1598 Exceso de superficie (Hectáreas):8,66
 Recinto:21-006-036-00092-00002 Cultivo:62000 PASTOS PERMANENTES DE 5 O MAS AÑOS-SIN VARIEDAD Secano Superficie admisible de pastos del recinto según SIGPAC.:0 Suma de superficies de cruce netas declaradas para este recinto por el solicitante.:335 Exceso de superficie (Hectáreas):3,35
 Recinto:21-006-036-00092-00001 Cultivo:62000 PASTOS PERMANENTES DE 5 O MAS AÑOS-SIN VARIEDAD Secano Superficie admisible de pastos del recinto según SIGPAC.:555 Suma de superficies de cruce netas declaradas para este recinto por el solicitante.:1031 Exceso de superficie (Hectáreas):4,76
 Recinto:21-006-037-00004-00028 Cultivo:62000 PASTOS PERMANENTES DE 5 O MAS AÑOS-SIN VARIEDAD Secano Superficie admisible de pastos del recinto según SIGPAC.:244 Suma de superficies de cruce netas declaradas para este recinto por el solicitante.:591 Exceso de superficie (Hectáreas):1,16
 Recinto:21-006-036-00106-00004 Cultivo:62000 PASTOS PERMANENTES DE 5 O MAS AÑOS-SIN VARIEDAD Secano Superficie admisible de pastos del recinto según SIGPAC.:233 Suma de superficies de cruce netas declaradas para este recinto por el solicitante.:605 Exceso de superficie (Hectáreas):3,72
 Recinto:21-006-028-00038-00013 Cultivo:62000 PASTOS PERMANENTES DE 5 O MAS AÑOS-SIN VARIEDAD Secano Superficie admisible de pastos del recinto según SIGPAC.:121 Suma de superficies de cruce netas declaradas para este recinto por el solicitante.:260 Exceso de superficie (Hectáreas):1,39
 Recinto:21-006-028-00038-00018 Cultivo:62000 PASTOS PERMANENTES DE 5 O MAS AÑOS-SIN VARIEDAD Secano Superficie

(1) Con incidencias que retienen pago o deniegan el expediente.

(2) Se calcula sobre superficie declarada admisible.

(3) Aplicación del artículo 16 bis del RD 147/2023.

(4) Expediente con algunos recintos de pastos permanentes ubicados en espacios protegidos donde la carga ganadera mínima será 0,1 UGM/ha.

Puede verificar la integridad de una copia de este documento mediante la lectura del código QR adjunto o mediante el acceso a la dirección <https://ws050.juntadeandalucia.es/verificarFirma> indicando el código de VERIFICACIÓN

FIRMADO POR	RAQUEL MARIA ESPIN CRESPO	17/10/2024
VERIFICACIÓN	Pk2jmJDVJQXVSF7B6ESWF6FEMYA9VL	PÁG. 2025/3958





- admisible de pastos del recinto según SIGPAC.:66 Suma de superficies de cruce netas declaradas para este recinto por el solicitante.:85
Exceso de superficie (Hectáreas):0,19
Recinto:21-006-028-00038-00014 Cultivo:62000 PASTOS PERMANENTES DE 5 O MAS AÑOS-SIN VARIEDAD Secano Superficie
admisible de pastos del recinto según SIGPAC.:657 Suma de superficies de cruce netas declaradas para este recinto por el solicitante.:1240
Exceso de superficie (Hectáreas):5,83
Recinto:21-006-028-00005-00001 Cultivo:62000 PASTOS PERMANENTES DE 5 O MAS AÑOS-SIN VARIEDAD Secano Superficie
admisible de pastos del recinto según SIGPAC.:66 Suma de superficies de cruce netas declaradas para este recinto por el solicitante.:265
Exceso de superficie (Hectáreas):1,99
Recinto:21-006-028-00019-00009 Cultivo:62000 PASTOS PERMANENTES DE 5 O MAS AÑOS-SIN VARIEDAD Secano Superficie
admisible de pastos del recinto según SIGPAC.:582 Suma de superficies de cruce netas declaradas para este recinto por el solicitante.:895
Exceso de superficie (Hectáreas):3,13
Recinto:21-006-029-00044-00012 Cultivo:62000 PASTOS PERMANENTES DE 5 O MAS AÑOS-SIN VARIEDAD Secano Superficie
admisible de pastos del recinto según SIGPAC.:690 Suma de superficies de cruce netas declaradas para este recinto por el solicitante.:887
Exceso de superficie (Hectáreas):1,97
Recinto:21-006-029-00023-00001 Cultivo:62000 PASTOS PERMANENTES DE 5 O MAS AÑOS-SIN VARIEDAD Secano Superficie
admisible de pastos del recinto según SIGPAC.:0 Suma de superficies de cruce netas declaradas para este recinto por el solicitante.:211
Exceso de superficie (Hectáreas):2,11
Recinto:21-006-029-00045-00001 Cultivo:62000 PASTOS PERMANENTES DE 5 O MAS AÑOS-SIN VARIEDAD Secano Superficie
admisible de pastos del recinto según SIGPAC.:1238 Suma de superficies de cruce netas declaradas para este recinto por el solicitante.:2300
Exceso de superficie (Hectáreas):10,62
Recinto:21-006-028-00023-00006 Cultivo:62000 PASTOS PERMANENTES DE 5 O MAS AÑOS-SIN VARIEDAD Secano Superficie
admisible de pastos del recinto según SIGPAC.:70 Suma de superficies de cruce netas declaradas para este recinto por el solicitante.:125
Exceso de superficie (Hectáreas):0,55
- 225 Superficie neta de cruce en un recinto en el conjunto de solicitudes supera superficie admisible que SIGPAC establece para él.
Recinto:21-006-037-00004-00040 Cultivo:62000 PASTOS PERMANENTES DE 5 O MAS AÑOS-SIN VARIEDAD Secano Superficie
admisible de pastos del recinto según SIGPAC.:80 Suma de superficies de cruce netas declaradas para este recinto por todos los solicitantes.:
895 Exceso de superficie (Hectáreas):8,15
Recinto:21-006-037-00004-00045 Cultivo:62000 PASTOS PERMANENTES DE 5 O MAS AÑOS-SIN VARIEDAD Secano Superficie
admisible de pastos del recinto según SIGPAC.:26 Suma de superficies de cruce netas declaradas para este recinto por todos los solicitantes.:
165 Exceso de superficie (Hectáreas):1,39
Recinto:21-006-037-00004-00042 Cultivo:62000 PASTOS PERMANENTES DE 5 O MAS AÑOS-SIN VARIEDAD Secano Superficie
admisible de pastos del recinto según SIGPAC.:70 Suma de superficies de cruce netas declaradas para este recinto por todos los solicitantes.:
80 Exceso de superficie (Hectáreas):0,1
Recinto:21-006-037-00004-00043 Cultivo:62000 PASTOS PERMANENTES DE 5 O MAS AÑOS-SIN VARIEDAD Secano Superficie
admisible de pastos del recinto según SIGPAC.:102 Suma de superficies de cruce netas declaradas para este recinto por todos los
solicitantes.:106 Exceso de superficie (Hectáreas):0,04
Recinto:21-006-037-00004-00044 Cultivo:62000 PASTOS PERMANENTES DE 5 O MAS AÑOS-SIN VARIEDAD Secano Superficie
admisible de pastos del recinto según SIGPAC.:100 Suma de superficies de cruce netas declaradas para este recinto por todos los
solicitantes.:216 Exceso de superficie (Hectáreas):1,16
- 238 Recinto cuyo CAP declarado es mayor al CAP prevalente y no presenta alegación al SIGPAC.
Recinto:21-006-037-00004-00041 Cultivo:62000 PASTOS PERMANENTES DE 5 O MAS AÑOS-SIN VARIEDAD Secano CAP
prevalente: CAP declarado:45 Exceso de superficie (Hectáreas):0,29
Recinto:21-006-037-00004-00042 Cultivo:62000 PASTOS PERMANENTES DE 5 O MAS AÑOS-SIN VARIEDAD Secano CAP
prevalente: CAP declarado:35 Exceso de superficie (Hectáreas):0,1
Recinto:21-006-037-00004-00043 Cultivo:62000 PASTOS PERMANENTES DE 5 O MAS AÑOS-SIN VARIEDAD Secano CAP
prevalente: CAP declarado:55 Exceso de superficie (Hectáreas):0,04
- 242 Recinto pendiente de acreditación de titularidad.
Recinto:21-006-037-00004-00031 Cultivo:20000 BARBECHO TRADICIONAL-SIN VARIEDAD Secano
Recinto:21-006-036-00098-00001 Cultivo:62000 PASTOS PERMANENTES DE 5 O MAS AÑOS-SIN VARIEDAD Secano
Recinto:21-006-036-00097-00001 Cultivo:62000 PASTOS PERMANENTES DE 5 O MAS AÑOS-SIN VARIEDAD Secano
Recinto:21-006-028-00021-00006 Cultivo:62000 PASTOS PERMANENTES DE 5 O MAS AÑOS-SIN VARIEDAD Secano
- 452 Actividad agraria declarada en un recinto no compatible con el uso PA, PR o PS asignado en SIGPAC para ese recinto.
Recinto:21-006-036-00106-00022 Cultivo:20000 BARBECHO TRADICIONAL-SIN VARIEDAD Secano USO ASIGNADO EN
SIGPAC:PR
- 3790 Recinto declarado inactivo
Recinto:21-006-036-00098-00001 Cultivo: -
Recinto:21-006-036-00097-00001 Cultivo: -
Recinto:21-006-028-00021-00006 Cultivo: -
Recinto:21-006-036-00091-00004 Cultivo: -
Recinto:21-006-028-00003-00001 Cultivo: -
- 86123 Recinto superficie forrajera que en REGA no tiene clasificación zootécnica permitida.
Recinto:21-006-036-00024-00004 Cultivo:62000 PASTOS PERMANENTES DE 5 O MAS AÑOS-SIN VARIEDAD Secano
Explotacion:ES210060000604
Recinto:21-006-037-00004-00028 Cultivo:62000 PASTOS PERMANENTES DE 5 O MAS AÑOS-SIN VARIEDAD Secano
Explotacion:ES210060000604
Recinto:21-006-037-00004-00028 Cultivo:62000 PASTOS PERMANENTES DE 5 O MAS AÑOS-SIN VARIEDAD Secano
Explotacion:ES210060000604

(1) Con incidencias que retienen pago o deniegan el expediente.

(2) Se calcula sobre superficie declarada admisible.

(3) Aplicación del artículo 16 bis del RD 147/2023.

(4) Expediente con algunos recintos de pastos permanentes ubicados en espacios protegidos donde la carga ganadera mínima será 0,1 UGM/ha.

Puede verificar la integridad de una copia de este documento mediante la lectura del código QR adjunto o mediante el acceso a la dirección <https://ws050.juntadeandalucia.es/verificarFirma> indicando el código de VERIFICACIÓN

FIRMADO POR	RAQUEL MARIA ESPIN CRESPO	17/10/2024
VERIFICACIÓN	Pk2jmJDVJQXVSF7B6ESWF6FEMYA9VL	PÁG. 2026/3958





Recinto:21-006-037-00004-00028 Cultivo:62000 PASTOS PERMANENTES DE 5 O MAS AÑOS-SIN VARIEDAD Secano Explotacion:ES210060000604
 Recinto:21-006-028-00038-00019 Cultivo:62000 PASTOS PERMANENTES DE 5 O MAS AÑOS-SIN VARIEDAD Secano Explotacion:ES210060000604
 Recinto:21-006-028-00038-00020 Cultivo:62000 PASTOS PERMANENTES DE 5 O MAS AÑOS-SIN VARIEDAD Secano Explotacion:ES210060000604
 Recinto:21-006-028-00038-00021 Cultivo:62000 PASTOS PERMANENTES DE 5 O MAS AÑOS-SIN VARIEDAD Secano Explotacion:ES210060000604
 Recinto:21-006-036-00106-00010 Cultivo:62000 PASTOS PERMANENTES DE 5 O MAS AÑOS-SIN VARIEDAD Secano Explotacion:ES210060000604
 Recinto:21-006-037-00004-00033 Cultivo:62000 PASTOS PERMANENTES DE 5 O MAS AÑOS-SIN VARIEDAD Secano Explotacion:ES210060000604
 Recinto:21-006-036-00017-00001 Cultivo:62000 PASTOS PERMANENTES DE 5 O MAS AÑOS-SIN VARIEDAD Secano Explotacion:ES210060000604
 Recinto:21-006-036-00098-00001 Cultivo:62000 PASTOS PERMANENTES DE 5 O MAS AÑOS-SIN VARIEDAD Secano Explotacion:ES210060000604
 Recinto:21-006-036-00097-00001 Cultivo:62000 PASTOS PERMANENTES DE 5 O MAS AÑOS-SIN VARIEDAD Secano Explotacion:ES210060000604
 Recinto:21-006-036-00022-00001 Cultivo:62000 PASTOS PERMANENTES DE 5 O MAS AÑOS-SIN VARIEDAD Secano Explotacion:ES210060000604
 Recinto:21-006-029-00045-00014 Cultivo:62000 PASTOS PERMANENTES DE 5 O MAS AÑOS-SIN VARIEDAD Secano Explotacion:ES210060000604
 Recinto:21-006-029-00044-00004 Cultivo:62000 PASTOS PERMANENTES DE 5 O MAS AÑOS-SIN VARIEDAD Secano Explotacion:ES210060000604
 Recinto:21-006-028-00019-00011 Cultivo:62000 PASTOS PERMANENTES DE 5 O MAS AÑOS-SIN VARIEDAD Secano Explotacion:ES210060000604
 Recinto:21-006-028-00023-00009 Cultivo:62000 PASTOS PERMANENTES DE 5 O MAS AÑOS-SIN VARIEDAD Secano Explotacion:ES210060000604
 Recinto:21-006-028-00023-00007 Cultivo:20000 BARBECHO TRADICIONAL-SIN VARIEDAD Secano Explotacion:ES210060000604
 Recinto:21-006-028-00020-00003 Cultivo:62000 PASTOS PERMANENTES DE 5 O MAS AÑOS-SIN VARIEDAD Secano Explotacion:ES210060000604
 Recinto:21-006-028-00021-00006 Cultivo:62000 PASTOS PERMANENTES DE 5 O MAS AÑOS-SIN VARIEDAD Secano Explotacion:ES210060000604
 Recinto:21-006-037-00004-00038 Cultivo:62000 PASTOS PERMANENTES DE 5 O MAS AÑOS-SIN VARIEDAD Secano Explotacion:ES210060000604
 Recinto:21-006-037-00004-00039 Cultivo:62000 PASTOS PERMANENTES DE 5 O MAS AÑOS-SIN VARIEDAD Secano Explotacion:ES210060000604
 Recinto:21-006-037-00004-00040 Cultivo:62000 PASTOS PERMANENTES DE 5 O MAS AÑOS-SIN VARIEDAD Secano Explotacion:ES210060000604
 Recinto:21-006-037-00004-00045 Cultivo:62000 PASTOS PERMANENTES DE 5 O MAS AÑOS-SIN VARIEDAD Secano Explotacion:ES210060000604
 Recinto:21-006-037-00004-00041 Cultivo:62000 PASTOS PERMANENTES DE 5 O MAS AÑOS-SIN VARIEDAD Secano Explotacion:ES210060000604
 Recinto:21-006-037-00004-00042 Cultivo:62000 PASTOS PERMANENTES DE 5 O MAS AÑOS-SIN VARIEDAD Secano Explotacion:ES210060000604
 Recinto:21-006-036-00091-00004 Cultivo:62000 PASTOS PERMANENTES DE 5 O MAS AÑOS-SIN VARIEDAD Secano Explotacion:ES210060000604
 Recinto:21-006-037-00004-00043 Cultivo:62000 PASTOS PERMANENTES DE 5 O MAS AÑOS-SIN VARIEDAD Secano Explotacion:ES210060000604
 Recinto:21-006-037-00004-00016 Cultivo:62000 PASTOS PERMANENTES DE 5 O MAS AÑOS-SIN VARIEDAD Secano Explotacion:ES210060000604
 Recinto:21-006-037-00004-00004 Cultivo:62000 PASTOS PERMANENTES DE 5 O MAS AÑOS-SIN VARIEDAD Secano Explotacion:ES210060000604
 Recinto:21-006-037-00004-00035 Cultivo:62000 PASTOS PERMANENTES DE 5 O MAS AÑOS-SIN VARIEDAD Secano Explotacion:ES210060000604
 Recinto:21-006-037-00004-00032 Cultivo:62000 PASTOS PERMANENTES DE 5 O MAS AÑOS-SIN VARIEDAD Secano Explotacion:ES210060000604
 Recinto:21-006-037-00004-00036 Cultivo:62000 PASTOS PERMANENTES DE 5 O MAS AÑOS-SIN VARIEDAD Secano Explotacion:ES210060000604
 Recinto:21-006-037-00004-00037 Cultivo:62000 PASTOS PERMANENTES DE 5 O MAS AÑOS-SIN VARIEDAD Secano Explotacion:ES210060000604
 Recinto:21-006-037-00004-00044 Cultivo:62000 PASTOS PERMANENTES DE 5 O MAS AÑOS-SIN VARIEDAD Secano Explotacion:ES210060000604
 Recinto:21-006-037-00004-00029 Cultivo:62000 PASTOS PERMANENTES DE 5 O MAS AÑOS-SIN VARIEDAD Secano Explotacion:ES210060000604
 Recinto:21-006-037-00004-00030 Cultivo:62000 PASTOS PERMANENTES DE 5 O MAS AÑOS-SIN VARIEDAD Secano Explotacion:ES210060000604
 Recinto:21-006-037-00004-00007 Cultivo:62000 PASTOS PERMANENTES DE 5 O MAS AÑOS-SIN VARIEDAD Secano Explotacion:ES210060000604

(1) Con incidencias que retienen pago o deniegan el expediente.

(2) Se calcula sobre superficie declarada admisible.

(3) Aplicación del artículo 16 bis del RD 147/2023.

(4) Expediente con algunos recintos de pastos permanentes ubicados en espacios protegidos donde la carga ganadera mínima será 0,1 UGM/ha.

Puede verificar la integridad de una copia de este documento mediante la lectura del código QR adjunto o mediante el acceso a la dirección <https://ws050.juntadeandalucia.es/verificarFirma> indicando el código de VERIFICACIÓN

FIRMADO POR	RAQUEL MARIA ESPIN CRESPO	17/10/2024	
VERIFICACIÓN	Pk2jmJDVJQXVSF7B6ESWF6FEMYA9VL	PÁG. 2027/3958	



Recinto:21-006-037-00004-00014	Cultivo:62000	PASTOS PERMANENTES DE 5 O MAS AÑOS-SIN VARIEDAD	Secano
Explotacion:ES210060000604			
Recinto:21-006-037-00004-00006	Cultivo:62000	PASTOS PERMANENTES DE 5 O MAS AÑOS-SIN VARIEDAD	Secano
Explotacion:ES210060000604			
Recinto:21-006-037-00004-00003	Cultivo:62000	PASTOS PERMANENTES DE 5 O MAS AÑOS-SIN VARIEDAD	Secano
Explotacion:ES210060000604			
Recinto:21-006-037-00004-00025	Cultivo:62000	PASTOS PERMANENTES DE 5 O MAS AÑOS-SIN VARIEDAD	Secano
Explotacion:ES210060000604			
Recinto:21-006-036-00106-00019	Cultivo:62000	PASTOS PERMANENTES DE 5 O MAS AÑOS-SIN VARIEDAD	Secano
Explotacion:ES210060000604			
Recinto:21-006-036-00106-00018	Cultivo:62000	PASTOS PERMANENTES DE 5 O MAS AÑOS-SIN VARIEDAD	Secano
Explotacion:ES210060000604			
Recinto:21-006-028-00038-00022	Cultivo:62000	PASTOS PERMANENTES DE 5 O MAS AÑOS-SIN VARIEDAD	Secano
Explotacion:ES210060000604			
Recinto:21-006-028-00038-00011	Cultivo:62000	PASTOS PERMANENTES DE 5 O MAS AÑOS-SIN VARIEDAD	Secano
Explotacion:ES210060000604			
Recinto:21-006-028-00038-00017	Cultivo:62000	PASTOS PERMANENTES DE 5 O MAS AÑOS-SIN VARIEDAD	Secano
Explotacion:ES210060000604			
Recinto:21-006-028-00038-00016	Cultivo:62000	PASTOS PERMANENTES DE 5 O MAS AÑOS-SIN VARIEDAD	Secano
Explotacion:ES210060000604			
Recinto:21-006-036-00106-00017	Cultivo:62000	PASTOS PERMANENTES DE 5 O MAS AÑOS-SIN VARIEDAD	Secano
Explotacion:ES210060000604			
Recinto:21-006-036-00106-00014	Cultivo:62000	PASTOS PERMANENTES DE 5 O MAS AÑOS-SIN VARIEDAD	Secano
Explotacion:ES210060000604			
Recinto:21-006-037-00004-00009	Cultivo:62000	PASTOS PERMANENTES DE 5 O MAS AÑOS-SIN VARIEDAD	Secano
Explotacion:ES210060000604			
Recinto:21-006-037-00004-00020	Cultivo:62000	PASTOS PERMANENTES DE 5 O MAS AÑOS-SIN VARIEDAD	Secano
Explotacion:ES210060000604			
Recinto:21-006-036-00106-00001	Cultivo:62000	PASTOS PERMANENTES DE 5 O MAS AÑOS-SIN VARIEDAD	Secano
Explotacion:ES210060000604			
Recinto:21-006-029-00045-00009	Cultivo:62000	PASTOS PERMANENTES DE 5 O MAS AÑOS-SIN VARIEDAD	Secano
Explotacion:ES210060000604			
Recinto:21-006-029-00044-00010	Cultivo:62000	PASTOS PERMANENTES DE 5 O MAS AÑOS-SIN VARIEDAD	Secano
Explotacion:ES210060000604			
Recinto:21-006-029-00039-00002	Cultivo:62000	PASTOS PERMANENTES DE 5 O MAS AÑOS-SIN VARIEDAD	Secano
Explotacion:ES210060000604			
Recinto:21-006-029-00039-00004	Cultivo:62000	PASTOS PERMANENTES DE 5 O MAS AÑOS-SIN VARIEDAD	Secano
Explotacion:ES210060000604			
Recinto:21-006-029-00039-00005	Cultivo:62000	PASTOS PERMANENTES DE 5 O MAS AÑOS-SIN VARIEDAD	Secano
Explotacion:ES210060000604			
Recinto:21-006-029-00044-00009	Cultivo:62000	PASTOS PERMANENTES DE 5 O MAS AÑOS-SIN VARIEDAD	Secano
Explotacion:ES210060000604			
Recinto:21-006-029-00045-00015	Cultivo:62000	PASTOS PERMANENTES DE 5 O MAS AÑOS-SIN VARIEDAD	Secano
Explotacion:ES210060000604			
Recinto:21-006-029-00045-00003	Cultivo:62000	PASTOS PERMANENTES DE 5 O MAS AÑOS-SIN VARIEDAD	Secano
Explotacion:ES210060000604			
Recinto:21-006-028-00019-00005	Cultivo:62000	PASTOS PERMANENTES DE 5 O MAS AÑOS-SIN VARIEDAD	Secano
Explotacion:ES210060000604			
Recinto:21-006-028-00023-00003	Cultivo:62000	PASTOS PERMANENTES DE 5 O MAS AÑOS-SIN VARIEDAD	Secano
Explotacion:ES210060000604			
Recinto:21-006-028-00024-00007	Cultivo:62000	PASTOS PERMANENTES DE 5 O MAS AÑOS-SIN VARIEDAD	Secano
Explotacion:ES210060000604			
Recinto:21-006-028-00023-00005	Cultivo:62000	PASTOS PERMANENTES DE 5 O MAS AÑOS-SIN VARIEDAD	Secano
Explotacion:ES210060000604			
Recinto:21-006-029-00045-00007	Cultivo:62000	PASTOS PERMANENTES DE 5 O MAS AÑOS-SIN VARIEDAD	Secano
Explotacion:ES210060000604			
Recinto:21-006-029-00045-00004	Cultivo:62000	PASTOS PERMANENTES DE 5 O MAS AÑOS-SIN VARIEDAD	Secano
Explotacion:ES210060000604			
Recinto:21-006-029-00045-00005	Cultivo:62000	PASTOS PERMANENTES DE 5 O MAS AÑOS-SIN VARIEDAD	Secano
Explotacion:ES210060000604			
Recinto:21-006-036-00106-00003	Cultivo:62000	PASTOS PERMANENTES DE 5 O MAS AÑOS-SIN VARIEDAD	Secano
Explotacion:ES210060000604			
Recinto:21-006-036-00023-00001	Cultivo:62000	PASTOS PERMANENTES DE 5 O MAS AÑOS-SIN VARIEDAD	Secano
Explotacion:ES210060000604			
Recinto:21-006-036-00106-00022	Cultivo:62000	PASTOS PERMANENTES DE 5 O MAS AÑOS-SIN VARIEDAD	Secano
Explotacion:ES210060000604			
Recinto:21-006-036-00092-00002	Cultivo:62000	PASTOS PERMANENTES DE 5 O MAS AÑOS-SIN VARIEDAD	Secano
Explotacion:ES210060000604			
Recinto:21-006-036-00092-00001	Cultivo:62000	PASTOS PERMANENTES DE 5 O MAS AÑOS-SIN VARIEDAD	Secano
Explotacion:ES210060000604			

(1) Con incidencias que retienen pago o deniegan el expediente.

(2) Se calcula sobre superficie declarada admisible.

(3) Aplicación del artículo 16 bis del RD 147/2023.

(4) Expediente con algunos recintos de pastos permanentes ubicados en espacios protegidos donde la carga ganadera mínima será 0,1 UGM/ha.

Puede verificar la integridad de una copia de este documento mediante la lectura del código QR adjunto o mediante el acceso a la dirección <https://ws050.juntadeandalucia.es/verificarFirma> indicando el código de VERIFICACIÓN

FIRMADO POR	RAQUEL MARIA ESPIN CRESPO	17/10/2024	
VERIFICACIÓN	Pk2jmJDVJQXVSF7B6ESWF6FEMYA9VL	PÁG. 2028/3958	



	Recinto:21-006-036-00091-00002	Cultivo:62000	PASTOS PERMANENTES DE 5 O MAS AÑOS-SIN VARIEDAD	Secano
	Explotacion:ES210060000604			
	Recinto:21-006-036-00091-00001	Cultivo:62000	PASTOS PERMANENTES DE 5 O MAS AÑOS-SIN VARIEDAD	Secano
	Explotacion:ES210060000604			
	Recinto:21-006-037-00004-00011	Cultivo:62000	PASTOS PERMANENTES DE 5 O MAS AÑOS-SIN VARIEDAD	Secano
	Explotacion:ES210060000604			
	Recinto:21-006-037-00004-00024	Cultivo:62000	PASTOS PERMANENTES DE 5 O MAS AÑOS-SIN VARIEDAD	Secano
	Explotacion:ES210060000604			
	Recinto:21-006-037-00005-00001	Cultivo:62000	PASTOS PERMANENTES DE 5 O MAS AÑOS-SIN VARIEDAD	Secano
	Explotacion:ES210060000604			
	Recinto:21-006-037-00004-00026	Cultivo:62000	PASTOS PERMANENTES DE 5 O MAS AÑOS-SIN VARIEDAD	Secano
	Explotacion:ES210060000604			
	Recinto:21-006-037-00004-00028	Cultivo:62000	PASTOS PERMANENTES DE 5 O MAS AÑOS-SIN VARIEDAD	Secano
	Explotacion:ES210060000604			
	Recinto:21-006-037-00004-00017	Cultivo:62000	PASTOS PERMANENTES DE 5 O MAS AÑOS-SIN VARIEDAD	Secano
	Explotacion:ES210060000604			
	Recinto:21-006-036-00106-00004	Cultivo:62000	PASTOS PERMANENTES DE 5 O MAS AÑOS-SIN VARIEDAD	Secano
	Explotacion:ES210060000604			
	Recinto:21-006-028-00038-00010	Cultivo:62000	PASTOS PERMANENTES DE 5 O MAS AÑOS-SIN VARIEDAD	Secano
	Explotacion:ES210060000604			
	Recinto:21-006-028-00038-00013	Cultivo:62000	PASTOS PERMANENTES DE 5 O MAS AÑOS-SIN VARIEDAD	Secano
	Explotacion:ES210060000604			
	Recinto:21-006-028-00038-00018	Cultivo:62000	PASTOS PERMANENTES DE 5 O MAS AÑOS-SIN VARIEDAD	Secano
	Explotacion:ES210060000604			
	Recinto:21-006-028-00018-00003	Cultivo:62000	PASTOS PERMANENTES DE 5 O MAS AÑOS-SIN VARIEDAD	Secano
	Explotacion:ES210060000604			
	Recinto:21-006-028-00038-00014	Cultivo:62000	PASTOS PERMANENTES DE 5 O MAS AÑOS-SIN VARIEDAD	Secano
	Explotacion:ES210060000604			
	Recinto:21-006-028-00005-00001	Cultivo:62000	PASTOS PERMANENTES DE 5 O MAS AÑOS-SIN VARIEDAD	Secano
	Explotacion:ES210060000604			
	Recinto:21-006-028-00018-00001	Cultivo:62000	PASTOS PERMANENTES DE 5 O MAS AÑOS-SIN VARIEDAD	Secano
	Explotacion:ES210060000604			
	Recinto:21-006-028-00019-00009	Cultivo:62000	PASTOS PERMANENTES DE 5 O MAS AÑOS-SIN VARIEDAD	Secano
	Explotacion:ES210060000604			
	Recinto:21-006-028-00003-00001	Cultivo:62000	PASTOS PERMANENTES DE 5 O MAS AÑOS-SIN VARIEDAD	Secano
	Explotacion:ES210060000604			
	Recinto:21-006-029-00044-00011	Cultivo:62000	PASTOS PERMANENTES DE 5 O MAS AÑOS-SIN VARIEDAD	Secano
	Explotacion:ES210060000604			
	Recinto:21-006-029-00044-00007	Cultivo:62000	PASTOS PERMANENTES DE 5 O MAS AÑOS-SIN VARIEDAD	Secano
	Explotacion:ES210060000604			
	Recinto:21-006-029-00044-00012	Cultivo:62000	PASTOS PERMANENTES DE 5 O MAS AÑOS-SIN VARIEDAD	Secano
	Explotacion:ES210060000604			
	Recinto:21-006-029-00023-00001	Cultivo:62000	PASTOS PERMANENTES DE 5 O MAS AÑOS-SIN VARIEDAD	Secano
	Explotacion:ES210060000604			
	Recinto:21-006-029-00045-00001	Cultivo:62000	PASTOS PERMANENTES DE 5 O MAS AÑOS-SIN VARIEDAD	Secano
	Explotacion:ES210060000604			
	Recinto:21-006-028-00023-00001	Cultivo:20000	BARBECHO TRADICIONAL-SIN VARIEDAD	Secano Explotacion:ES210060000604
	Recinto:21-006-028-00026-00001	Cultivo:62000	PASTOS PERMANENTES DE 5 O MAS AÑOS-SIN VARIEDAD	Secano
	Explotacion:ES210060000604			
	Recinto:21-006-028-00023-00006	Cultivo:62000	PASTOS PERMANENTES DE 5 O MAS AÑOS-SIN VARIEDAD	Secano
	Explotacion:ES210060000604			
86128	Recinto de Forrajes que no ha contabilizado para Carga Ganadera por no tener una explotación válida para el cálculo de la Carga Ganadera			
	Recinto:21-006-036-00024-00004	Cultivo:62	PASTOS PERMANENTES DE 5 O MAS AÑOS-	
	Recinto:21-006-037-00004-00028	Cultivo:62	PASTOS PERMANENTES DE 5 O MAS AÑOS-	
	Recinto:21-006-037-00004-00028	Cultivo:62	PASTOS PERMANENTES DE 5 O MAS AÑOS-	
	Recinto:21-006-037-00004-00028	Cultivo:62	PASTOS PERMANENTES DE 5 O MAS AÑOS-	
	Recinto:21-006-028-00038-00019	Cultivo:62	PASTOS PERMANENTES DE 5 O MAS AÑOS-	
	Recinto:21-006-028-00038-00020	Cultivo:62	PASTOS PERMANENTES DE 5 O MAS AÑOS-	
	Recinto:21-006-028-00038-00021	Cultivo:62	PASTOS PERMANENTES DE 5 O MAS AÑOS-	
	Recinto:21-006-036-00106-00010	Cultivo:62	PASTOS PERMANENTES DE 5 O MAS AÑOS-	
	Recinto:21-006-037-00004-00033	Cultivo:62	PASTOS PERMANENTES DE 5 O MAS AÑOS-	
	Recinto:21-006-036-00017-00001	Cultivo:62	PASTOS PERMANENTES DE 5 O MAS AÑOS-	
	Recinto:21-006-036-00098-00001	Cultivo:62	PASTOS PERMANENTES DE 5 O MAS AÑOS-	
	Recinto:21-006-036-00097-00001	Cultivo:62	PASTOS PERMANENTES DE 5 O MAS AÑOS-	
	Recinto:21-006-036-00022-00001	Cultivo:62	PASTOS PERMANENTES DE 5 O MAS AÑOS-	
	Recinto:21-006-029-00045-00014	Cultivo:62	PASTOS PERMANENTES DE 5 O MAS AÑOS-	

(1) Con incidencias que retienen pago o deniegan el expediente.

(2) Se calcula sobre superficie declarada admisible.

(3) Aplicación del artículo 16 bis del RD 147/2023.

(4) Expediente con algunos recintos de pastos permanentes ubicados en espacios protegidos donde la carga ganadera mínima será 0,1 UGM/ha.

Puede verificar la integridad de una copia de este documento mediante la lectura del código QR adjunto o mediante el acceso a la dirección <https://ws050.juntadeandalucia.es/verificarFirma> indicando el código de VERIFICACIÓN

FIRMADO POR	RAQUEL MARIA ESPIN CRESPO	17/10/2024
VERIFICACIÓN	Pk2jmJDVJQXVSF7B6ESWF6FEMYA9VL	PÁG. 2029/3958





Recinto:21-006-029-00044-00004 Cultivo:62 PASTOS PERMANENTES DE 5 O MAS AÑOS-
 Recinto:21-006-028-00019-00011 Cultivo:62 PASTOS PERMANENTES DE 5 O MAS AÑOS-
 Recinto:21-006-028-00023-00009 Cultivo:62 PASTOS PERMANENTES DE 5 O MAS AÑOS-
 Recinto:21-006-028-00023-00007 Cultivo:20 BARBECHO TRADICIONAL-
 Recinto:21-006-028-00020-00003 Cultivo:62 PASTOS PERMANENTES DE 5 O MAS AÑOS-
 Recinto:21-006-028-00021-00006 Cultivo:62 PASTOS PERMANENTES DE 5 O MAS AÑOS-
 Recinto:21-006-037-00004-00038 Cultivo:62 PASTOS PERMANENTES DE 5 O MAS AÑOS-
 Recinto:21-006-037-00004-00039 Cultivo:62 PASTOS PERMANENTES DE 5 O MAS AÑOS-
 Recinto:21-006-037-00004-00040 Cultivo:62 PASTOS PERMANENTES DE 5 O MAS AÑOS-
 Recinto:21-006-037-00004-00045 Cultivo:62 PASTOS PERMANENTES DE 5 O MAS AÑOS-
 Recinto:21-006-037-00004-00041 Cultivo:62 PASTOS PERMANENTES DE 5 O MAS AÑOS-
 Recinto:21-006-037-00004-00042 Cultivo:62 PASTOS PERMANENTES DE 5 O MAS AÑOS-
 Recinto:21-006-036-00091-00004 Cultivo:62 PASTOS PERMANENTES DE 5 O MAS AÑOS-
 Recinto:21-006-037-00004-00043 Cultivo:62 PASTOS PERMANENTES DE 5 O MAS AÑOS-
 Recinto:21-006-037-00004-00016 Cultivo:62 PASTOS PERMANENTES DE 5 O MAS AÑOS-
 Recinto:21-006-037-00004-00004 Cultivo:62 PASTOS PERMANENTES DE 5 O MAS AÑOS-
 Recinto:21-006-037-00004-00035 Cultivo:62 PASTOS PERMANENTES DE 5 O MAS AÑOS-
 Recinto:21-006-037-00004-00032 Cultivo:62 PASTOS PERMANENTES DE 5 O MAS AÑOS-
 Recinto:21-006-037-00004-00036 Cultivo:62 PASTOS PERMANENTES DE 5 O MAS AÑOS-
 Recinto:21-006-037-00004-00037 Cultivo:62 PASTOS PERMANENTES DE 5 O MAS AÑOS-
 Recinto:21-006-037-00004-00044 Cultivo:62 PASTOS PERMANENTES DE 5 O MAS AÑOS-
 Recinto:21-006-037-00004-00029 Cultivo:62 PASTOS PERMANENTES DE 5 O MAS AÑOS-
 Recinto:21-006-037-00004-00030 Cultivo:62 PASTOS PERMANENTES DE 5 O MAS AÑOS-
 Recinto:21-006-037-00004-00007 Cultivo:62 PASTOS PERMANENTES DE 5 O MAS AÑOS-
 Recinto:21-006-037-00004-00014 Cultivo:62 PASTOS PERMANENTES DE 5 O MAS AÑOS-
 Recinto:21-006-037-00004-00006 Cultivo:62 PASTOS PERMANENTES DE 5 O MAS AÑOS-
 Recinto:21-006-037-00004-00003 Cultivo:62 PASTOS PERMANENTES DE 5 O MAS AÑOS-
 Recinto:21-006-037-00004-00025 Cultivo:62 PASTOS PERMANENTES DE 5 O MAS AÑOS-
 Recinto:21-006-036-00106-00019 Cultivo:62 PASTOS PERMANENTES DE 5 O MAS AÑOS-
 Recinto:21-006-036-00106-00018 Cultivo:62 PASTOS PERMANENTES DE 5 O MAS AÑOS-
 Recinto:21-006-028-00038-00022 Cultivo:62 PASTOS PERMANENTES DE 5 O MAS AÑOS-
 Recinto:21-006-028-00038-00011 Cultivo:62 PASTOS PERMANENTES DE 5 O MAS AÑOS-
 Recinto:21-006-028-00038-00017 Cultivo:62 PASTOS PERMANENTES DE 5 O MAS AÑOS-
 Recinto:21-006-028-00038-00016 Cultivo:62 PASTOS PERMANENTES DE 5 O MAS AÑOS-
 Recinto:21-006-036-00106-00017 Cultivo:62 PASTOS PERMANENTES DE 5 O MAS AÑOS-
 Recinto:21-006-036-00106-00014 Cultivo:62 PASTOS PERMANENTES DE 5 O MAS AÑOS-
 Recinto:21-006-037-00004-00009 Cultivo:62 PASTOS PERMANENTES DE 5 O MAS AÑOS-
 Recinto:21-006-037-00004-00020 Cultivo:62 PASTOS PERMANENTES DE 5 O MAS AÑOS-
 Recinto:21-006-036-00106-00001 Cultivo:62 PASTOS PERMANENTES DE 5 O MAS AÑOS-
 Recinto:21-006-029-00045-00009 Cultivo:62 PASTOS PERMANENTES DE 5 O MAS AÑOS-
 Recinto:21-006-029-00044-00010 Cultivo:62 PASTOS PERMANENTES DE 5 O MAS AÑOS-
 Recinto:21-006-029-00039-00002 Cultivo:62 PASTOS PERMANENTES DE 5 O MAS AÑOS-
 Recinto:21-006-029-00039-00004 Cultivo:62 PASTOS PERMANENTES DE 5 O MAS AÑOS-
 Recinto:21-006-029-00039-00005 Cultivo:62 PASTOS PERMANENTES DE 5 O MAS AÑOS-
 Recinto:21-006-029-00044-00009 Cultivo:62 PASTOS PERMANENTES DE 5 O MAS AÑOS-
 Recinto:21-006-029-00045-00015 Cultivo:62 PASTOS PERMANENTES DE 5 O MAS AÑOS-
 Recinto:21-006-029-00045-00003 Cultivo:62 PASTOS PERMANENTES DE 5 O MAS AÑOS-
 Recinto:21-006-028-00019-00005 Cultivo:62 PASTOS PERMANENTES DE 5 O MAS AÑOS-
 Recinto:21-006-028-00023-00003 Cultivo:62 PASTOS PERMANENTES DE 5 O MAS AÑOS-
 Recinto:21-006-028-00024-00007 Cultivo:62 PASTOS PERMANENTES DE 5 O MAS AÑOS-
 Recinto:21-006-028-00023-00005 Cultivo:62 PASTOS PERMANENTES DE 5 O MAS AÑOS-
 Recinto:21-006-029-00045-00007 Cultivo:62 PASTOS PERMANENTES DE 5 O MAS AÑOS-
 Recinto:21-006-029-00045-00004 Cultivo:62 PASTOS PERMANENTES DE 5 O MAS AÑOS-
 Recinto:21-006-029-00045-00005 Cultivo:62 PASTOS PERMANENTES DE 5 O MAS AÑOS-
 Recinto:21-006-036-00106-00003 Cultivo:62 PASTOS PERMANENTES DE 5 O MAS AÑOS-
 Recinto:21-006-036-00023-00001 Cultivo:62 PASTOS PERMANENTES DE 5 O MAS AÑOS-
 Recinto:21-006-036-00106-00022 Cultivo:62 PASTOS PERMANENTES DE 5 O MAS AÑOS-
 Recinto:21-006-036-00092-00002 Cultivo:62 PASTOS PERMANENTES DE 5 O MAS AÑOS-
 Recinto:21-006-036-00092-00001 Cultivo:62 PASTOS PERMANENTES DE 5 O MAS AÑOS-
 Recinto:21-006-036-00091-00002 Cultivo:62 PASTOS PERMANENTES DE 5 O MAS AÑOS-

(1) Con incidencias que retienen pago o deniegan el expediente.

(2) Se calcula sobre superficie declarada admisible.

(3) Aplicación del artículo 16 bis del RD 147/2023.

(4) Expediente con algunos recintos de pastos permanentes ubicados en espacios protegidos donde la carga ganadera mínima será 0,1 UGM/ha.

Puede verificar la integridad de una copia de este documento mediante la lectura del código QR adjunto o mediante el acceso a la dirección <https://ws050.juntadeandalucia.es/verificarFirma> indicando el código de VERIFICACIÓN

FIRMADO POR	RAQUEL MARIA ESPIN CRESPO	17/10/2024
VERIFICACIÓN	Pk2jmJDVJQXVSF7B6ESWF6FEMYA9VL	PÁG. 2030/3958





	Recinto:21-006-036-00091-00001	Cultivo:62 PASTOS PERMANENTES DE 5 O MAS AÑOS-
	Recinto:21-006-037-00004-00011	Cultivo:62 PASTOS PERMANENTES DE 5 O MAS AÑOS-
	Recinto:21-006-037-00004-00024	Cultivo:62 PASTOS PERMANENTES DE 5 O MAS AÑOS-
	Recinto:21-006-037-00005-00001	Cultivo:62 PASTOS PERMANENTES DE 5 O MAS AÑOS-
	Recinto:21-006-037-00004-00026	Cultivo:62 PASTOS PERMANENTES DE 5 O MAS AÑOS-
	Recinto:21-006-037-00004-00028	Cultivo:62 PASTOS PERMANENTES DE 5 O MAS AÑOS-
	Recinto:21-006-037-00004-00017	Cultivo:62 PASTOS PERMANENTES DE 5 O MAS AÑOS-
	Recinto:21-006-036-00106-00004	Cultivo:62 PASTOS PERMANENTES DE 5 O MAS AÑOS-
	Recinto:21-006-028-00038-00010	Cultivo:62 PASTOS PERMANENTES DE 5 O MAS AÑOS-
	Recinto:21-006-028-00038-00013	Cultivo:62 PASTOS PERMANENTES DE 5 O MAS AÑOS-
	Recinto:21-006-028-00038-00018	Cultivo:62 PASTOS PERMANENTES DE 5 O MAS AÑOS-
	Recinto:21-006-028-00018-00003	Cultivo:62 PASTOS PERMANENTES DE 5 O MAS AÑOS-
	Recinto:21-006-028-00038-00014	Cultivo:62 PASTOS PERMANENTES DE 5 O MAS AÑOS-
	Recinto:21-006-028-00005-00001	Cultivo:62 PASTOS PERMANENTES DE 5 O MAS AÑOS-
	Recinto:21-006-028-00018-00001	Cultivo:62 PASTOS PERMANENTES DE 5 O MAS AÑOS-
	Recinto:21-006-028-00019-00009	Cultivo:62 PASTOS PERMANENTES DE 5 O MAS AÑOS-
	Recinto:21-006-028-00003-00001	Cultivo:62 PASTOS PERMANENTES DE 5 O MAS AÑOS-
	Recinto:21-006-029-00044-00011	Cultivo:62 PASTOS PERMANENTES DE 5 O MAS AÑOS-
	Recinto:21-006-029-00044-00007	Cultivo:62 PASTOS PERMANENTES DE 5 O MAS AÑOS-
	Recinto:21-006-029-00044-00012	Cultivo:62 PASTOS PERMANENTES DE 5 O MAS AÑOS-
	Recinto:21-006-029-00023-00001	Cultivo:62 PASTOS PERMANENTES DE 5 O MAS AÑOS-
	Recinto:21-006-029-00045-00001	Cultivo:62 PASTOS PERMANENTES DE 5 O MAS AÑOS-
	Recinto:21-006-028-00023-00001	Cultivo:20 BARBECHO TRADICIONAL-
	Recinto:21-006-028-00026-00001	Cultivo:62 PASTOS PERMANENTES DE 5 O MAS AÑOS-
	Recinto:21-006-028-00023-00006	Cultivo:62 PASTOS PERMANENTES DE 5 O MAS AÑOS-
86131	Recinto superficie forrajera con explotación ganadera según VAG que en REGA no tiene clasificación zootécnica permitida.	
	Recinto:21-006-036-00024-00004	Cultivo:62000 PASTOS PERMANENTES DE 5 O MAS AÑOS-SIN VARIEDAD Secano Explotacion:ES210060000604
	Recinto:21-006-037-00004-00028	Cultivo:62000 PASTOS PERMANENTES DE 5 O MAS AÑOS-SIN VARIEDAD Secano Explotacion:ES210060000604
	Recinto:21-006-037-00004-00028	Cultivo:62000 PASTOS PERMANENTES DE 5 O MAS AÑOS-SIN VARIEDAD Secano Explotacion:ES210060000604
	Recinto:21-006-037-00004-00028	Cultivo:62000 PASTOS PERMANENTES DE 5 O MAS AÑOS-SIN VARIEDAD Secano Explotacion:ES210060000604
	Recinto:21-006-028-00038-00019	Cultivo:62000 PASTOS PERMANENTES DE 5 O MAS AÑOS-SIN VARIEDAD Secano Explotacion:ES210060000604
	Recinto:21-006-028-00038-00020	Cultivo:62000 PASTOS PERMANENTES DE 5 O MAS AÑOS-SIN VARIEDAD Secano Explotacion:ES210060000604
	Recinto:21-006-028-00038-00021	Cultivo:62000 PASTOS PERMANENTES DE 5 O MAS AÑOS-SIN VARIEDAD Secano Explotacion:ES210060000604
	Recinto:21-006-036-00106-00010	Cultivo:62000 PASTOS PERMANENTES DE 5 O MAS AÑOS-SIN VARIEDAD Secano Explotacion:ES210060000604
	Recinto:21-006-037-00004-00033	Cultivo:62000 PASTOS PERMANENTES DE 5 O MAS AÑOS-SIN VARIEDAD Secano Explotacion:ES210060000604
	Recinto:21-006-036-00017-00001	Cultivo:62000 PASTOS PERMANENTES DE 5 O MAS AÑOS-SIN VARIEDAD Secano Explotacion:ES210060000604
	Recinto:21-006-036-00098-00001	Cultivo:62000 PASTOS PERMANENTES DE 5 O MAS AÑOS-SIN VARIEDAD Secano Explotacion:ES210060000604
	Recinto:21-006-036-00097-00001	Cultivo:62000 PASTOS PERMANENTES DE 5 O MAS AÑOS-SIN VARIEDAD Secano Explotacion:ES210060000604
	Recinto:21-006-036-00022-00001	Cultivo:62000 PASTOS PERMANENTES DE 5 O MAS AÑOS-SIN VARIEDAD Secano Explotacion:ES210060000604
	Recinto:21-006-029-00045-00014	Cultivo:62000 PASTOS PERMANENTES DE 5 O MAS AÑOS-SIN VARIEDAD Secano Explotacion:ES210060000604
	Recinto:21-006-029-00044-00004	Cultivo:62000 PASTOS PERMANENTES DE 5 O MAS AÑOS-SIN VARIEDAD Secano Explotacion:ES210060000604
	Recinto:21-006-028-00019-00011	Cultivo:62000 PASTOS PERMANENTES DE 5 O MAS AÑOS-SIN VARIEDAD Secano Explotacion:ES210060000604
	Recinto:21-006-028-00023-00009	Cultivo:62000 PASTOS PERMANENTES DE 5 O MAS AÑOS-SIN VARIEDAD Secano Explotacion:ES210060000604
	Recinto:21-006-028-00023-00007	Cultivo:20000 BARBECHO TRADICIONAL-SIN VARIEDAD Secano Explotacion:ES210060000604
	Recinto:21-006-028-00020-00003	Cultivo:62000 PASTOS PERMANENTES DE 5 O MAS AÑOS-SIN VARIEDAD Secano Explotacion:ES210060000604
	Recinto:21-006-028-00021-00006	Cultivo:62000 PASTOS PERMANENTES DE 5 O MAS AÑOS-SIN VARIEDAD Secano

(1) Con incidencias que retienen pago o deniegan el expediente.

(2) Se calcula sobre superficie declarada admisible.

(3) Aplicación del artículo 16 bis del RD 147/2023.

(4) Expediente con algunos recintos de pastos permanentes ubicados en espacios protegidos donde la carga ganadera mínima será 0,1 UGM/ha.

Puede verificar la integridad de una copia de este documento mediante la lectura del código QR adjunto o mediante el acceso a la dirección <https://ws050.juntadeandalucia.es/verificarFirma> indicando el código de VERIFICACIÓN

FIRMADO POR	RAQUEL MARIA ESPIN CRESPO	17/10/2024
VERIFICACIÓN	Pk2jmJDVJQXVSF7B6ESWF6FEMYA9VL	PÁG. 2031/3958





Explotacion:ES210060000604
 Recinto:21-006-037-00004-00038 Cultivo:62000 PASTOS PERMANENTES DE 5 O MAS AÑOS-SIN VARIEDAD Secano
 Explotacion:ES210060000604
 Recinto:21-006-037-00004-00039 Cultivo:62000 PASTOS PERMANENTES DE 5 O MAS AÑOS-SIN VARIEDAD Secano
 Explotacion:ES210060000604
 Recinto:21-006-037-00004-00040 Cultivo:62000 PASTOS PERMANENTES DE 5 O MAS AÑOS-SIN VARIEDAD Secano
 Explotacion:ES210060000604
 Recinto:21-006-037-00004-00045 Cultivo:62000 PASTOS PERMANENTES DE 5 O MAS AÑOS-SIN VARIEDAD Secano
 Explotacion:ES210060000604
 Recinto:21-006-037-00004-00041 Cultivo:62000 PASTOS PERMANENTES DE 5 O MAS AÑOS-SIN VARIEDAD Secano
 Explotacion:ES210060000604
 Recinto:21-006-037-00004-00042 Cultivo:62000 PASTOS PERMANENTES DE 5 O MAS AÑOS-SIN VARIEDAD Secano
 Explotacion:ES210060000604
 Recinto:21-006-036-00091-00004 Cultivo:62000 PASTOS PERMANENTES DE 5 O MAS AÑOS-SIN VARIEDAD Secano
 Explotacion:ES210060000604
 Recinto:21-006-037-00004-00043 Cultivo:62000 PASTOS PERMANENTES DE 5 O MAS AÑOS-SIN VARIEDAD Secano
 Explotacion:ES210060000604
 Recinto:21-006-037-00004-00016 Cultivo:62000 PASTOS PERMANENTES DE 5 O MAS AÑOS-SIN VARIEDAD Secano
 Explotacion:ES210060000604
 Recinto:21-006-037-00004-00004 Cultivo:62000 PASTOS PERMANENTES DE 5 O MAS AÑOS-SIN VARIEDAD Secano
 Explotacion:ES210060000604
 Recinto:21-006-037-00004-00035 Cultivo:62000 PASTOS PERMANENTES DE 5 O MAS AÑOS-SIN VARIEDAD Secano
 Explotacion:ES210060000604
 Recinto:21-006-037-00004-00032 Cultivo:62000 PASTOS PERMANENTES DE 5 O MAS AÑOS-SIN VARIEDAD Secano
 Explotacion:ES210060000604
 Recinto:21-006-037-00004-00036 Cultivo:62000 PASTOS PERMANENTES DE 5 O MAS AÑOS-SIN VARIEDAD Secano
 Explotacion:ES210060000604
 Recinto:21-006-037-00004-00037 Cultivo:62000 PASTOS PERMANENTES DE 5 O MAS AÑOS-SIN VARIEDAD Secano
 Explotacion:ES210060000604
 Recinto:21-006-037-00004-00044 Cultivo:62000 PASTOS PERMANENTES DE 5 O MAS AÑOS-SIN VARIEDAD Secano
 Explotacion:ES210060000604
 Recinto:21-006-037-00004-00029 Cultivo:62000 PASTOS PERMANENTES DE 5 O MAS AÑOS-SIN VARIEDAD Secano
 Explotacion:ES210060000604
 Recinto:21-006-037-00004-00030 Cultivo:62000 PASTOS PERMANENTES DE 5 O MAS AÑOS-SIN VARIEDAD Secano
 Explotacion:ES210060000604
 Recinto:21-006-037-00004-00007 Cultivo:62000 PASTOS PERMANENTES DE 5 O MAS AÑOS-SIN VARIEDAD Secano
 Explotacion:ES210060000604
 Recinto:21-006-037-00004-00014 Cultivo:62000 PASTOS PERMANENTES DE 5 O MAS AÑOS-SIN VARIEDAD Secano
 Explotacion:ES210060000604
 Recinto:21-006-037-00004-00006 Cultivo:62000 PASTOS PERMANENTES DE 5 O MAS AÑOS-SIN VARIEDAD Secano
 Explotacion:ES210060000604
 Recinto:21-006-037-00004-00003 Cultivo:62000 PASTOS PERMANENTES DE 5 O MAS AÑOS-SIN VARIEDAD Secano
 Explotacion:ES210060000604
 Recinto:21-006-037-00004-00025 Cultivo:62000 PASTOS PERMANENTES DE 5 O MAS AÑOS-SIN VARIEDAD Secano
 Explotacion:ES210060000604
 Recinto:21-006-036-00106-00019 Cultivo:62000 PASTOS PERMANENTES DE 5 O MAS AÑOS-SIN VARIEDAD Secano
 Explotacion:ES210060000604
 Recinto:21-006-036-00106-00018 Cultivo:62000 PASTOS PERMANENTES DE 5 O MAS AÑOS-SIN VARIEDAD Secano
 Explotacion:ES210060000604
 Recinto:21-006-028-00038-00022 Cultivo:62000 PASTOS PERMANENTES DE 5 O MAS AÑOS-SIN VARIEDAD Secano
 Explotacion:ES210060000604
 Recinto:21-006-028-00038-00011 Cultivo:62000 PASTOS PERMANENTES DE 5 O MAS AÑOS-SIN VARIEDAD Secano
 Explotacion:ES210060000604
 Recinto:21-006-028-00038-00017 Cultivo:62000 PASTOS PERMANENTES DE 5 O MAS AÑOS-SIN VARIEDAD Secano
 Explotacion:ES210060000604
 Recinto:21-006-028-00038-00016 Cultivo:62000 PASTOS PERMANENTES DE 5 O MAS AÑOS-SIN VARIEDAD Secano
 Explotacion:ES210060000604
 Recinto:21-006-036-00106-00017 Cultivo:62000 PASTOS PERMANENTES DE 5 O MAS AÑOS-SIN VARIEDAD Secano
 Explotacion:ES210060000604
 Recinto:21-006-036-00106-00014 Cultivo:62000 PASTOS PERMANENTES DE 5 O MAS AÑOS-SIN VARIEDAD Secano
 Explotacion:ES210060000604
 Recinto:21-006-037-00004-00009 Cultivo:62000 PASTOS PERMANENTES DE 5 O MAS AÑOS-SIN VARIEDAD Secano
 Explotacion:ES210060000604
 Recinto:21-006-037-00004-00020 Cultivo:62000 PASTOS PERMANENTES DE 5 O MAS AÑOS-SIN VARIEDAD Secano
 Explotacion:ES210060000604
 Recinto:21-006-036-00106-00001 Cultivo:62000 PASTOS PERMANENTES DE 5 O MAS AÑOS-SIN VARIEDAD Secano
 Explotacion:ES210060000604
 Recinto:21-006-029-00045-00009 Cultivo:62000 PASTOS PERMANENTES DE 5 O MAS AÑOS-SIN VARIEDAD Secano
 Explotacion:ES210060000604

(1) Con incidencias que retienen pago o deniegan el expediente.

(2) Se calcula sobre superficie declarada admisible.

(3) Aplicación del artículo 16 bis del RD 147/2023.

(4) Expediente con algunos recintos de pastos permanentes ubicados en espacios protegidos donde la carga ganadera mínima será 0,1 UGM/ha.

Puede verificar la integridad de una copia de este documento mediante la lectura del código QR adjunto o mediante el acceso a la dirección <https://ws050.juntadeandalucia.es/verificarFirma> indicando el código de VERIFICACIÓN

FIRMADO POR	RAQUEL MARIA ESPIN CRESPO	17/10/2024	
VERIFICACIÓN	Pk2jmJDVJQXVSF7B6ESWF6FEMYA9VL	PÁG. 2032/3958	



Recinto:21-006-029-00044-00010	Cultivo:62000	PASTOS PERMANENTES DE 5 O MAS AÑOS-SIN VARIEDAD	Secano
Explotacion:ES210060000604			
Recinto:21-006-029-00039-00002	Cultivo:62000	PASTOS PERMANENTES DE 5 O MAS AÑOS-SIN VARIEDAD	Secano
Explotacion:ES210060000604			
Recinto:21-006-029-00039-00004	Cultivo:62000	PASTOS PERMANENTES DE 5 O MAS AÑOS-SIN VARIEDAD	Secano
Explotacion:ES210060000604			
Recinto:21-006-029-00039-00005	Cultivo:62000	PASTOS PERMANENTES DE 5 O MAS AÑOS-SIN VARIEDAD	Secano
Explotacion:ES210060000604			
Recinto:21-006-029-00044-00009	Cultivo:62000	PASTOS PERMANENTES DE 5 O MAS AÑOS-SIN VARIEDAD	Secano
Explotacion:ES210060000604			
Recinto:21-006-029-00045-00015	Cultivo:62000	PASTOS PERMANENTES DE 5 O MAS AÑOS-SIN VARIEDAD	Secano
Explotacion:ES210060000604			
Recinto:21-006-029-00045-00003	Cultivo:62000	PASTOS PERMANENTES DE 5 O MAS AÑOS-SIN VARIEDAD	Secano
Explotacion:ES210060000604			
Recinto:21-006-028-00019-00005	Cultivo:62000	PASTOS PERMANENTES DE 5 O MAS AÑOS-SIN VARIEDAD	Secano
Explotacion:ES210060000604			
Recinto:21-006-028-00023-00003	Cultivo:62000	PASTOS PERMANENTES DE 5 O MAS AÑOS-SIN VARIEDAD	Secano
Explotacion:ES210060000604			
Recinto:21-006-028-00024-00007	Cultivo:62000	PASTOS PERMANENTES DE 5 O MAS AÑOS-SIN VARIEDAD	Secano
Explotacion:ES210060000604			
Recinto:21-006-028-00023-00005	Cultivo:62000	PASTOS PERMANENTES DE 5 O MAS AÑOS-SIN VARIEDAD	Secano
Explotacion:ES210060000604			
Recinto:21-006-029-00045-00007	Cultivo:62000	PASTOS PERMANENTES DE 5 O MAS AÑOS-SIN VARIEDAD	Secano
Explotacion:ES210060000604			
Recinto:21-006-029-00045-00004	Cultivo:62000	PASTOS PERMANENTES DE 5 O MAS AÑOS-SIN VARIEDAD	Secano
Explotacion:ES210060000604			
Recinto:21-006-029-00045-00005	Cultivo:62000	PASTOS PERMANENTES DE 5 O MAS AÑOS-SIN VARIEDAD	Secano
Explotacion:ES210060000604			
Recinto:21-006-036-00106-00003	Cultivo:62000	PASTOS PERMANENTES DE 5 O MAS AÑOS-SIN VARIEDAD	Secano
Explotacion:ES210060000604			
Recinto:21-006-036-00023-00001	Cultivo:62000	PASTOS PERMANENTES DE 5 O MAS AÑOS-SIN VARIEDAD	Secano
Explotacion:ES210060000604			
Recinto:21-006-036-00106-00022	Cultivo:62000	PASTOS PERMANENTES DE 5 O MAS AÑOS-SIN VARIEDAD	Secano
Explotacion:ES210060000604			
Recinto:21-006-036-00092-00002	Cultivo:62000	PASTOS PERMANENTES DE 5 O MAS AÑOS-SIN VARIEDAD	Secano
Explotacion:ES210060000604			
Recinto:21-006-036-00092-00001	Cultivo:62000	PASTOS PERMANENTES DE 5 O MAS AÑOS-SIN VARIEDAD	Secano
Explotacion:ES210060000604			
Recinto:21-006-036-00091-00002	Cultivo:62000	PASTOS PERMANENTES DE 5 O MAS AÑOS-SIN VARIEDAD	Secano
Explotacion:ES210060000604			
Recinto:21-006-036-00091-00001	Cultivo:62000	PASTOS PERMANENTES DE 5 O MAS AÑOS-SIN VARIEDAD	Secano
Explotacion:ES210060000604			
Recinto:21-006-037-00004-00011	Cultivo:62000	PASTOS PERMANENTES DE 5 O MAS AÑOS-SIN VARIEDAD	Secano
Explotacion:ES210060000604			
Recinto:21-006-037-00004-00024	Cultivo:62000	PASTOS PERMANENTES DE 5 O MAS AÑOS-SIN VARIEDAD	Secano
Explotacion:ES210060000604			
Recinto:21-006-037-00005-00001	Cultivo:62000	PASTOS PERMANENTES DE 5 O MAS AÑOS-SIN VARIEDAD	Secano
Explotacion:ES210060000604			
Recinto:21-006-037-00004-00026	Cultivo:62000	PASTOS PERMANENTES DE 5 O MAS AÑOS-SIN VARIEDAD	Secano
Explotacion:ES210060000604			
Recinto:21-006-037-00004-00028	Cultivo:62000	PASTOS PERMANENTES DE 5 O MAS AÑOS-SIN VARIEDAD	Secano
Explotacion:ES210060000604			
Recinto:21-006-037-00004-00017	Cultivo:62000	PASTOS PERMANENTES DE 5 O MAS AÑOS-SIN VARIEDAD	Secano
Explotacion:ES210060000604			
Recinto:21-006-036-00106-00004	Cultivo:62000	PASTOS PERMANENTES DE 5 O MAS AÑOS-SIN VARIEDAD	Secano
Explotacion:ES210060000604			
Recinto:21-006-028-00038-00010	Cultivo:62000	PASTOS PERMANENTES DE 5 O MAS AÑOS-SIN VARIEDAD	Secano
Explotacion:ES210060000604			
Recinto:21-006-028-00038-00013	Cultivo:62000	PASTOS PERMANENTES DE 5 O MAS AÑOS-SIN VARIEDAD	Secano
Explotacion:ES210060000604			
Recinto:21-006-028-00038-00018	Cultivo:62000	PASTOS PERMANENTES DE 5 O MAS AÑOS-SIN VARIEDAD	Secano
Explotacion:ES210060000604			
Recinto:21-006-028-00018-00003	Cultivo:62000	PASTOS PERMANENTES DE 5 O MAS AÑOS-SIN VARIEDAD	Secano
Explotacion:ES210060000604			
Recinto:21-006-028-00038-00014	Cultivo:62000	PASTOS PERMANENTES DE 5 O MAS AÑOS-SIN VARIEDAD	Secano
Explotacion:ES210060000604			
Recinto:21-006-028-00005-00001	Cultivo:62000	PASTOS PERMANENTES DE 5 O MAS AÑOS-SIN VARIEDAD	Secano
Explotacion:ES210060000604			
Recinto:21-006-028-00018-00001	Cultivo:62000	PASTOS PERMANENTES DE 5 O MAS AÑOS-SIN VARIEDAD	Secano
Explotacion:ES210060000604			

(1) Con incidencias que retienen pago o deniegan el expediente.

(2) Se calcula sobre superficie declarada admisible.

(3) Aplicación del artículo 16 bis del RD 147/2023.

(4) Expediente con algunos recintos de pastos permanentes ubicados en espacios protegidos donde la carga ganadera mínima será 0,1 UGM/ha.

Puede verificar la integridad de una copia de este documento mediante la lectura del código QR adjunto o mediante el acceso a la dirección <https://ws050.juntadeandalucia.es/verificarFirma> indicando el código de VERIFICACIÓN

FIRMADO POR	RAQUEL MARIA ESPIN CRESPO	17/10/2024	
VERIFICACIÓN	Pk2jmJDVJQXVSF7B6ESWF6FEMYA9VL	PÁG. 2033/3958	



	Recinto:21-006-028-00019-00009 Cultivo:62000 PASTOS PERMANENTES DE 5 O MAS AÑOS-SIN VARIEDAD Secano Explotacion:ES210060000604
	Recinto:21-006-028-00003-00001 Cultivo:62000 PASTOS PERMANENTES DE 5 O MAS AÑOS-SIN VARIEDAD Secano Explotacion:ES210060000604
	Recinto:21-006-029-00044-00011 Cultivo:62000 PASTOS PERMANENTES DE 5 O MAS AÑOS-SIN VARIEDAD Secano Explotacion:ES210060000604
	Recinto:21-006-029-00044-00007 Cultivo:62000 PASTOS PERMANENTES DE 5 O MAS AÑOS-SIN VARIEDAD Secano Explotacion:ES210060000604
	Recinto:21-006-029-00044-00012 Cultivo:62000 PASTOS PERMANENTES DE 5 O MAS AÑOS-SIN VARIEDAD Secano Explotacion:ES210060000604
	Recinto:21-006-029-00023-00001 Cultivo:62000 PASTOS PERMANENTES DE 5 O MAS AÑOS-SIN VARIEDAD Secano Explotacion:ES210060000604
	Recinto:21-006-029-00045-00001 Cultivo:62000 PASTOS PERMANENTES DE 5 O MAS AÑOS-SIN VARIEDAD Secano Explotacion:ES210060000604
	Recinto:21-006-028-00023-00001 Cultivo:20000 BARBECHO TRADICIONAL-SIN VARIEDAD Secano Explotacion:ES210060000604
	Recinto:21-006-028-00026-00001 Cultivo:62000 PASTOS PERMANENTES DE 5 O MAS AÑOS-SIN VARIEDAD Secano Explotacion:ES210060000604
	Recinto:21-006-028-00023-00006 Cultivo:62000 PASTOS PERMANENTES DE 5 O MAS AÑOS-SIN VARIEDAD Secano Explotacion:ES210060000604
86132	Recinto superficie forrajera que no realiza la actividad de producción de pastoreo.
	Recinto:21-006-037-00004-00028 Cultivo:20000 BARBECHO TRADICIONAL-SIN VARIEDAD Secano
	Recinto:21-006-037-00004-00028 Cultivo:20000 BARBECHO TRADICIONAL-SIN VARIEDAD Secano
	Recinto:21-006-036-00106-00022 Cultivo:20000 BARBECHO TRADICIONAL-SIN VARIEDAD Secano
	Recinto:21-006-037-00004-00019 Cultivo:20000 BARBECHO TRADICIONAL-SIN VARIEDAD Secano
	Recinto:21-006-037-00004-00031 Cultivo:20000 BARBECHO TRADICIONAL-SIN VARIEDAD Secano
	Recinto:21-006-028-00024-00002 Cultivo:20000 BARBECHO TRADICIONAL-SIN VARIEDAD Secano
	Recinto:21-006-036-00106-00016 Cultivo:20000 BARBECHO TRADICIONAL-SIN VARIEDAD Secano
	Recinto:21-006-029-00039-00001 Cultivo:20000 BARBECHO TRADICIONAL-SIN VARIEDAD Secano
	Recinto:21-006-028-00038-00004 Cultivo:20000 BARBECHO TRADICIONAL-SIN VARIEDAD Secano
	Recinto:21-006-028-00024-00008 Cultivo:20000 BARBECHO TRADICIONAL-SIN VARIEDAD Secano
	Recinto:21-006-028-00020-00001 Cultivo:20000 BARBECHO TRADICIONAL-SIN VARIEDAD Secano
	Recinto:21-006-028-00038-00015 Cultivo:20000 BARBECHO TRADICIONAL-SIN VARIEDAD Secano
	Recinto:21-006-028-00019-00007 Cultivo:20000 BARBECHO TRADICIONAL-SIN VARIEDAD Secano
	Recinto:21-006-028-00025-00001 Cultivo:20000 BARBECHO TRADICIONAL-SIN VARIEDAD Secano
	Recinto:21-006-028-00024-00002 Cultivo:20000 BARBECHO TRADICIONAL-SIN VARIEDAD Secano

(1) Con incidencias que retienen pago o deniegan el expediente.

(2) Se calcula sobre superficie declarada admisible.

(3) Aplicación del artículo 16 bis del RD 147/2023.

(4) Expediente con algunos recintos de pastos permanentes ubicados en espacios protegidos donde la carga ganadera mínima será 0,1 UGM/ha.

Puede verificar la integridad de una copia de este documento mediante la lectura del código QR adjunto o mediante el acceso a la dirección <https://ws050.juntadeandalucia.es/verificarFirma> indicando el código de VERIFICACIÓN

FIRMADO POR	RAQUEL MARIA ESPIN CRESPO	17/10/2024	
VERIFICACIÓN	Pk2jmJDVJQXVSF7B6ESWF6FEMYA9VL	PÁG. 2034/3958	



APELLIDOS Y NOMBRE / RAZÓN SOCIAL

MARTIN MARTIN MARIA DEL MAR

NIF

****2836*

EXPEDIENTE

1247018

RESOLUCIÓN

DENEGACIÓN DE LA AYUDA

DATOS DE MANTENIMIENTO UNIDADES

GRUPO DE PAGO

ZONAS DE LIMITACIONES NATURALES

Sup. Dec. Admisible

0,00

Sup. Resuelta

0,00

Sobredecl.

0,00

% Sobredecl.

0,00

RESUMEN DE PAGOS

IMPORTE (Euros)

	RESUELTO	FEADER	MAPA	CAPADR
A pagar	0,00	0,00	0,00	0,00

APLICACIÓN DE REDUCCIONES Y PENALIZACIONES (%)

Criterios de subvencionabilidad (1)	Presentación tardía	Omisión declaración	Condicionabilidad
100,00	0,00	0,00	0,00

IMPORTE (Euros)

Calculado(2)	Reducción	Penalización	Reducción Penalización (3)	Penalización adicional	Resuelto	FEADER	MAPA	CAPADR
0,00 €	0,00 €	0,00 €	0,00 €	0,00 €	0,00 €	0,00 €	0,00 €	0,00 €
Importe Unitario:	54,00 €	Nuevo Importe Unitario:	0,00 €					

INCIDENCIAS

INCIDENCIA DESCRIPCIÓN

242	Recinto pendiente de acreditación de titularidad. Recinto:21-025-008-00235-00005 Cultivo:101010 OLIVAR-PICUAL Secano
74051	Solicitante de intervención 6613, que no declara ningún recinto en zona desfavorecida.
74053	Importe inferior a 100 Euros

(1) Con incidencias que retienen pago o deniegan el expediente.

(2) Se calcula sobre superficie declarada admisible.

(3) Aplicación del artículo 16 bis del RD 147/2023.

(4) Expediente con algunos recintos de pastos permanentes ubicados en espacios protegidos donde la carga ganadera mínima será 0,1 UGM/ha.

Puede verificar la integridad de una copia de este documento mediante la lectura del código QR adjunto o mediante el acceso a la dirección <https://ws050.juntadeandalucia.es/verificarFirma> indicando el código de VERIFICACIÓN

FIRMADO POR	RAQUEL MARIA ESPIN CRESPO	17/10/2024	
VERIFICACIÓN	Pk2jmJDVJQXVSF7B6ESWF6FEMYA9VL	PÁG. 2035/3958	



APELLIDOS Y NOMBRE / RAZÓN SOCIAL

MARTIN VAZQUEZ MAGDALENA

NIF

****7780*

EXPEDIENTE

1281389

RESOLUCIÓN

DENEGACIÓN DE LA AYUDA

DATOS DE MANTENIMIENTO UNIDADES

GRUPO DE PAGO

ZONAS DE LIMITACIONES NATURALES

Sup. Dec. Admisible

0,00

Sup. Resuelta

0,00

Sobredecl.

0,00

% Sobredecl.

0,00

RESUMEN DE PAGOS

IMPORTE (Euros)

	RESUELTO	FEADER	MAPA	CAPADR
A pagar	0,00	0,00	0,00	0,00

APLICACIÓN DE REDUCCIONES Y PENALIZACIONES (%)

Crterios de subvencionabilidad (1)	Presentación tardía	Omisión declaración	Condicionalidad
100,00	0,00	0,00	0,00

IMPORTE (Euros)

Calculado(2)	Reducción	Penalización	Reducción Penalización (3)	Penalización adicional	Resuelto	FEADER	MAPA	CAPADR
0,00 €	0,00 €	0,00 €	0,00 €	0,00 €	0,00 €	0,00 €	0,00 €	0,00 €
Importe Unitario:	54,00 €	Nuevo Importe Unitario:	0,00 €					

INCIDENCIAS

INCIDENCIA DESCRIPCIÓN

- 2454 Solicitante de intervención 6613 cuyo regimen de afiliacion a la SS no es ni el sistema especial agrario(cuenta ajena) ni autonomo con actividad agraria.
- 74018 Productor que no es agricultor a título principal, según los datos del ejercicio fiscal n-1 y seguridad socia.
- 74051 Solicitante de intervención 6613, que no declara ningun recinto en zona desfavorecida.
- 74053 Importe inferior a 100 Euros
- 74336 Recinto con uso declarado o cultivo declarado NO válido
Recinto:21-004-008-00046-00012 Cultivo:358000 MEZCLA DE FORESTALES-SIN VARIEDAD Secano Uso Sigpac:FO
- 86119 Carga ganadera NO cumple con el valor mínimo de 0,2 UGM/ha.
Recinto:21-004-008-00046-00006 Cultivo:62000 PASTOS PERMANENTES DE 5 O MAS AÑOS-SIN VARIEDAD Secano Carga Ganadera:0,15
Recinto:21-004-008-00046-00010 Cultivo:62000 PASTOS PERMANENTES DE 5 O MAS AÑOS-SIN VARIEDAD Secano Carga Ganadera:0,15

(1) Con incidencias que retienen pago o deniegan el expediente.

(2) Se calcula sobre superficie declarada admisible.

(3) Aplicación del artículo 16 bis del RD 147/2023.

(4) Expediente con algunos recintos de pastos permanentes ubicados en espacios protegidos donde la carga ganadera mínima será 0,1 UGM/ha.

Puede verificar la integridad de una copia de este documento mediante la lectura del código QR adjunto o mediante el acceso a la dirección <https://ws050.juntadeandalucia.es/verificarFirma> indicando el código de VERIFICACIÓN

FIRMADO POR	RAQUEL MARIA ESPIN CRESPO	17/10/2024
VERIFICACIÓN	Pk2jmJDVJQXVSF7B6ESWF6FEMYA9VL	PÁG. 2036/3958





APELLIDOS Y NOMBRE / RAZÓN SOCIAL

MARTINEZ BERNAL AMPARO

NIF

***9349*

EXPEDIENTE

1032084

RESOLUCIÓN

DENEGACIÓN DE LA AYUDA

DATOS DE MANTENIMIENTO UNIDADES

GRUPO DE PAGO	Sup. Dec. Admisible	Sup. Resuelta	Sobredecl.	% Sobredecl.
ZONAS DE LIMITACIONES NATURALES	0,00	0,00	0,00	0,00

RESUMEN DE PAGOS

	IMPORTE (Euros)			
	RESUELTO	FEADER	MAPA	CAPADR
A pagar	0,00	0,00	0,00	0,00

APLICACIÓN DE REDUCCIONES Y PENALIZACIONES (%)

Crterios de subvencionabilidad (1)	Presentación tardía	Omisión declaración	Condicionalidad
100,00	0,00	0,00	0,00

IMPORTE (Euros)

Calculado(2)	Reducción	Penalización	Reducción Penalización (3)	Penalización adicional	Resuelto	FEADER	MAPA	CAPADR
0,00 €	0,00 €	0,00 €	0,00 €	0,00 €	0,00 €	0,00 €	0,00 €	0,00 €
Importe Unitario:	54,00 €	Nuevo Importe Unitario:	0,00 €					

INCIDENCIAS

INCIDENCIA DESCRIPCIÓN

74053	Importe inferior a 100 Euros
86119	Carga ganadera NO cumple con el valor mínimo de 0,2 UGM/ha. Recinto:21-018-009-00005-00006 Cultivo:62000 PASTOS PERMANENTES DE 5 O MAS AÑOS-SIN VARIEDAD Secano Carga Ganadera:0,14 Recinto:21-018-009-00011-00001 Cultivo:62000 PASTOS PERMANENTES DE 5 O MAS AÑOS-SIN VARIEDAD Secano Carga Ganadera:0,14 Recinto:21-018-009-00077-00001 Cultivo:62000 PASTOS PERMANENTES DE 5 O MAS AÑOS-SIN VARIEDAD Secano Carga Ganadera:0,14 Recinto:21-018-009-00077-00002 Cultivo:62000 PASTOS PERMANENTES DE 5 O MAS AÑOS-SIN VARIEDAD Secano Carga Ganadera:0,14 Recinto:21-018-009-00077-00003 Cultivo:62000 PASTOS PERMANENTES DE 5 O MAS AÑOS-SIN VARIEDAD Secano Carga Ganadera:0,14 Recinto:21-018-009-00078-00002 Cultivo:62000 PASTOS PERMANENTES DE 5 O MAS AÑOS-SIN VARIEDAD Secano Carga Ganadera:0,14 Recinto:21-018-009-00078-00003 Cultivo:62000 PASTOS PERMANENTES DE 5 O MAS AÑOS-SIN VARIEDAD Secano Carga Ganadera:0,14 Recinto:21-019-009-00037-00001 Cultivo:62000 PASTOS PERMANENTES DE 5 O MAS AÑOS-SIN VARIEDAD Secano Carga Ganadera:0,14 Recinto:21-019-010-00075-00001 Cultivo:62000 PASTOS PERMANENTES DE 5 O MAS AÑOS-SIN VARIEDAD Secano Carga Ganadera:0,14 Recinto:21-019-010-00075-00003 Cultivo:62000 PASTOS PERMANENTES DE 5 O MAS AÑOS-SIN VARIEDAD Secano Carga Ganadera:0,14 Recinto:21-019-010-00075-00008 Cultivo:62000 PASTOS PERMANENTES DE 5 O MAS AÑOS-SIN VARIEDAD Secano Carga Ganadera:0,14 Recinto:21-019-010-00075-00009 Cultivo:62000 PASTOS PERMANENTES DE 5 O MAS AÑOS-SIN VARIEDAD Secano Carga Ganadera:0,14 Recinto:21-019-010-00076-00001 Cultivo:62000 PASTOS PERMANENTES DE 5 O MAS AÑOS-SIN VARIEDAD Secano Carga Ganadera:0,14 Recinto:21-019-010-00100-00001 Cultivo:62000 PASTOS PERMANENTES DE 5 O MAS AÑOS-SIN VARIEDAD Secano Carga Ganadera:0,14 Recinto:21-019-010-00108-00004 Cultivo:62000 PASTOS PERMANENTES DE 5 O MAS AÑOS-SIN VARIEDAD Secano Carga Ganadera:0,14 Recinto:21-019-011-00084-00001 Cultivo:62000 PASTOS PERMANENTES DE 5 O MAS AÑOS-SIN VARIEDAD Secano Carga Ganadera:0,14

(1) Con incidencias que retienen pago o deniegan el expediente.

(2) Se calcula sobre superficie declarada admisible.

(3) Aplicación del artículo 16 bis del RD 147/2023.

(4) Expediente con algunos recintos de pastos permanentes ubicados en espacios protegidos donde la carga ganadera mínima será 0,1 UGM/ha.

Puede verificar la integridad de una copia de este documento mediante la lectura del código QR adjunto o mediante el acceso a la dirección <https://ws050.juntadeandalucia.es/verificarFirma> indicando el código de VERIFICACIÓN

FIRMADO POR	RAQUEL MARIA ESPIN CRESPO	17/10/2024
VERIFICACIÓN	Pk2jmJDVJQXVSF7B6ESWF6FEMYA9VL	PÁG. 2037/3958





Datos considerados para el Cálculo de la Carga Ganadera del expediente

Superficie determinada para Cálculo Carga Ganadera: 217,26 ha

Carga Ganadera del Expediente: 0,14 ugm/ha

Explotación	Especie	Ugm Calculada para CG
ES210190000333	BOVINA	29,64

Recintos Determinados para el Cálculo de Garga Ganadera

REF.	REFERENCIA SIGPAC	CULTIVO	DESCRIPCIÓN CULTIVO	S/R	SUP. RESUELTA (ha)
-1490698	21-018-009-00078-00003	62000	PASTOS PERMANENTES DE 5 O MAS AÑOS-SIN VARIEDAD	S	0,28
-1490697	21-018-009-00078-00002	62000	PASTOS PERMANENTES DE 5 O MAS AÑOS-SIN VARIEDAD	S	0,47
5240218	21-018-009-00077-00003	62000	PASTOS PERMANENTES DE 5 O MAS AÑOS-SIN VARIEDAD	S	17,00
5240219	21-018-009-00077-00002	62000	PASTOS PERMANENTES DE 5 O MAS AÑOS-SIN VARIEDAD	S	1,82
5240220	21-052-001-00002-00001	62000	PASTOS PERMANENTES DE 5 O MAS AÑOS-SIN VARIEDAD	S	31,42
5240221	21-019-010-00075-00001	62000	PASTOS PERMANENTES DE 5 O MAS AÑOS-SIN VARIEDAD	S	60,04
5240222	21-019-009-00037-00001	62000	PASTOS PERMANENTES DE 5 O MAS AÑOS-SIN VARIEDAD	S	2,17
5240223	21-019-010-00075-00008	62000	PASTOS PERMANENTES DE 5 O MAS AÑOS-SIN VARIEDAD	S	7,15
5240224	21-019-010-00075-00003	62000	PASTOS PERMANENTES DE 5 O MAS AÑOS-SIN VARIEDAD	S	4,26
5240225	21-019-010-00075-00009	62000	PASTOS PERMANENTES DE 5 O MAS AÑOS-SIN VARIEDAD	S	33,89
5240226	21-018-009-00005-00006	62000	PASTOS PERMANENTES DE 5 O MAS AÑOS-SIN VARIEDAD	S	0,10
5240227	21-019-010-00100-00001	62000	PASTOS PERMANENTES DE 5 O MAS AÑOS-SIN VARIEDAD	S	32,33
5240228	21-019-010-00076-00001	62000	PASTOS PERMANENTES DE 5 O MAS AÑOS-SIN VARIEDAD	S	6,78
5240229	21-018-009-00077-00001	62000	PASTOS PERMANENTES DE 5 O MAS AÑOS-SIN VARIEDAD	S	1,04
5240230	21-019-011-00084-00001	62000	PASTOS PERMANENTES DE 5 O MAS AÑOS-SIN VARIEDAD	S	12,22
5240231	21-018-009-00011-00001	62000	PASTOS PERMANENTES DE 5 O MAS AÑOS-SIN VARIEDAD	S	5,53
5240232	21-019-010-00108-00004	62000	PASTOS PERMANENTES DE 5 O MAS AÑOS-SIN VARIEDAD	S	0,76

(1) Con incidencias que retienen pago o deniegan el expediente.

(2) Se calcula sobre superficie declarada admisible.

(3) Aplicación del artículo 16 bis del RD 147/2023.

(4) Expediente con algunos recintos de pastos permanentes ubicados en espacios protegidos donde la carga ganadera mínima será 0,1 UGM/ha.

Puede verificar la integridad de una copia de este documento mediante la lectura del código QR adjunto o mediante el acceso a la dirección <https://ws050.juntadeandalucia.es/verificarFirma> indicando el código de VERIFICACIÓN

FIRMADO POR	RAQUEL MARIA ESPIN CRESPO	17/10/2024	
VERIFICACIÓN	Pk2jmJDVJQXVSF7B6ESWF6FEMYA9VL	PÁG. 2038/3958	



APELLIDOS Y NOMBRE / RAZÓN SOCIAL

MARTINEZ ROMERO ROSALIA

NIF

***9625*

EXPEDIENTE

1113839

RESOLUCIÓN

DENEGACIÓN DE LA AYUDA

DATOS DE MANTENIMIENTO UNIDADES

GRUPO DE PAGO

ZONAS DE LIMITACIONES NATURALES

Sup. Dec. Admisible

0,00

Sup. Resuelta

0,00

Sobredecl.

0,00

% Sobredecl.

0,00

RESUMEN DE PAGOS

IMPORTE (Euros)

	RESUELTO	FEADER	MAPA	CAPADR
A pagar	0,00	0,00	0,00	0,00

APLICACIÓN DE REDUCCIONES Y PENALIZACIONES (%)

Criterios de subvencionabilidad (1)	Presentación tardía	Omisión declaración	Condicionabilidad
100,00	0,00	0,00	0,00

IMPORTE (Euros)

Calculado(2)	Reducción	Penalización	Reducción Penalización (3)	Penalización adicional	Resuelto	FEADER	MAPA	CAPADR
0,00 €	0,00 €	0,00 €	0,00 €	0,00 €	0,00 €	0,00 €	0,00 €	0,00 €
Importe Unitario:	54,00 €	Nuevo Importe Unitario:	0,00 €					

INCIDENCIAS

INCIDENCIA DESCRIPCIÓN

- 4272 Verifica que las líneas de declaración de las Solicitudes Únicas no tienen solapes con la capa de Retroactividad Gráfica (ambas de la misma campaña) a nivel de expediente/línea de declaración gráfica de la solicitud.
Recinto:21-008-005-00055-00003 Cultivo: - Agregado de la referencia del recinto.:0 Zona de la referencia del recinto.:0 Superficie solapada.:0,02 Id. Incid.:98010850
- 74018 Productor que no es agricultor a título principal, según los datos del ejercicio fiscal n-1 y seguridad socia.
- 74051 Solicitante de intervención 6613, que no declara ningún recinto en zona desfavorecida.
- 74053 Importe inferior a 100 Euros

(1) Con incidencias que retienen pago o deniegan el expediente.

(2) Se calcula sobre superficie declarada admisible.

(3) Aplicación del artículo 16 bis del RD 147/2023.

(4) Expediente con algunos recintos de pastos permanentes ubicados en espacios protegidos donde la carga ganadera mínima será 0,1 UGM/ha.

Puede verificar la integridad de una copia de este documento mediante la lectura del código QR adjunto o mediante el acceso a la dirección <https://ws050.juntadeandalucia.es/verificarFirma> indicando el código de VERIFICACIÓN

FIRMADO POR	RAQUEL MARIA ESPIN CRESPO	17/10/2024	
VERIFICACIÓN	Pk2jmJDVJQXVSF7B6ESWF6FEMYA9VL	PÁG. 2039/3958	



APELLIDOS Y NOMBRE / RAZÓN SOCIAL

MAYAL CANDILEJO MARIA DE LOS REMEDIOS

NIF

****7577*

EXPEDIENTE

1282406

RESOLUCIÓN

DENEGACIÓN DE LA AYUDA

DATOS DE MANTENIMIENTO UNIDADES

GRUPO DE PAGO

ZONAS DE LIMITACIONES NATURALES

**Sup. Dec.
Admisible**

0,00

**Sup.
Resuelta**

0,00

Sobredecl.

0,00

% Sobredecl.

0,00

RESUMEN DE PAGOS

	IMPORTE (Euros)			
	RESUELTO	FEADER	MAPA	CAPADR
A pagar	0,00	0,00	0,00	0,00

APLICACIÓN DE REDUCCIONES Y PENALIZACIONES (%)

Crterios de subvencionabilidad (1)	Presentación tardía	Omisión declaración	Condicionalidad
100,00	0,00	0,00	0,00

IMPORTE (Euros)

Calculado(2)	Reducción	Penalización	Reducción adicional	Penalización adicional	Resuelto	FEADER	MAPA	CAPADR
0,00 €	0,00 €	0,00 €	0,00 €	0,00 €	0,00 €	0,00 €	0,00 €	0,00 €
Importe Unitario:	54,00 €	Nuevo Importe Unitario:	0,00 €					

RECINTOS PROPUESTOS

REF.	REFERENCIA SIGPAC	CULTIVO	S/R	USO SIGPAC	Sup. Dec. admisible	Sup. Campo	Sup. Determ.	Sup. Resuelta
6921796	21-028-013-00031-0004	PASTOS PERMANENTES DE 5 O MAS AÑOS	S		90,07		90,07	90,06
6921797	21-028-013-00031-0005	PASTOS PERMANENTES DE 5 O MAS AÑOS	S		4,43		4,43	4,35
6921798	21-028-013-00031-0006	PASTOS PERMANENTES DE 5 O MAS AÑOS	S		0,15		0,15	0,15
6921799	21-028-013-00031-0008	PASTOS PERMANENTES DE 5 O MAS AÑOS	S		0,11		0,11	0,11
6921800	21-028-013-00031-0009	PASTOS PERMANENTES DE 5 O MAS AÑOS	S		0,04		0,04	0,04
6921801	21-028-013-00031-0014	PASTOS PERMANENTES DE 5 O MAS AÑOS	S		7,07		7,07	1,77
6921802	21-028-013-00031-0015	PASTOS PERMANENTES DE 5 O MAS AÑOS	S		0,76		0,76	0,76
6921803	21-028-013-00031-0017	PASTOS PERMANENTES DE 5 O MAS AÑOS	S		0,14		0,14	0,14
6921804	21-028-013-00031-0026	PASTOS PERMANENTES DE 5 O MAS AÑOS	S		2,07		2,07	2,07
6921805	21-028-013-00031-0027	PASTOS PERMANENTES DE 5 O MAS AÑOS	S		0,91		0,91	0,91
6921806	21-028-001-00065-0007	PASTOS PERMANENTES DE 5 O MAS AÑOS	S		7,97		7,97	2,56
6921807	21-028-001-00065-0009	PASTOS PERMANENTES DE 5 O MAS AÑOS	S		9,78		9,78	9,67

(1) Con incidencias que retienen pago o deniegan el expediente.

(2) Se calcula sobre superficie declarada admisible.

(3) Aplicación del artículo 16 bis del RD 147/2023.

(4) Expediente con algunos recintos de pastos permanentes ubicados en espacios protegidos donde la carga ganadera mínima será 0,1 UGM/ha.

Puede verificar la integridad de una copia de este documento mediante la lectura del código QR adjunto o mediante el acceso a la dirección <https://ws050.juntadeandalucia.es/verificarFirma> indicando el código de VERIFICACIÓN

FIRMADO POR

RAQUEL MARIA ESPIN CRESPO

17/10/2024

VERIFICACIÓN

Pk2jmJDVJQXVSF7B6ESWF6FEMYA9VL

PÁG. 2040/3958





INCIDENCIAS

INCIDENCIA DESCRIPCIÓN

- 224 Superficie neta de cruce en un recinto en una misma solicitud supera superficie admisible que SIGPAC establece para él.
 Recinto:21-028-013-00031-00004 Cultivo:62000 PASTOS PERMANENTES DE 5 O MAS AÑOS-SIN VARIEDAD Secano Superficie admisible de pastos del recinto según SIGPAC.:9010 Suma de superficies de cruce netas declaradas para este recinto por el solicitante.:9011 Exceso de superficie (Hectáreas):0,01
 Recinto:21-028-013-00031-00004 Cultivo:62000 PASTOS PERMANENTES DE 5 O MAS AÑOS-SIN VARIEDAD Secano Superficie admisible de pastos del recinto según SIGPAC.:9010 Suma de superficies de cruce netas declaradas para este recinto por el solicitante.:9011 Exceso de superficie (Hectáreas):0,01
 Recinto:21-028-013-00031-00014 Cultivo:62000 PASTOS PERMANENTES DE 5 O MAS AÑOS-SIN VARIEDAD Secano Superficie admisible de pastos del recinto según SIGPAC.:177 Suma de superficies de cruce netas declaradas para este recinto por el solicitante.:707 Exceso de superficie (Hectáreas):5,3
- 238 Recinto cuyo CAP declarado es mayor al CAP prevalente y no presenta alegación al SIGPAC.
 Recinto:21-028-013-00031-00033 Cultivo:62000 PASTOS PERMANENTES DE 5 O MAS AÑOS-SIN VARIEDAD Secano CAP prevalente: CAP declarado:100 Exceso de superficie (Hectáreas):0,08
- 244 Superficie bruta de cruce total en un recinto en una misma solicitud supera superficie total que SIGPAC establece para él.
 Recinto:21-028-013-00031-00004 Cultivo:62000 PASTOS PERMANENTES DE 5 O MAS AÑOS-SIN VARIEDAD Secano SUMAS SUPERFICIE DE CRUCE:9011
 Recinto:21-028-013-00031-00004 Cultivo:62000 PASTOS PERMANENTES DE 5 O MAS AÑOS-SIN VARIEDAD Secano SUMAS SUPERFICIE DE CRUCE:9011
- 2455 Solicitantes de intervención 6613 sin datos de IRPF n-1.(Art 4 Orden 14/04/2016).
- 4272 Verifica que las líneas de declaración de las Solicitudes Únicas no tienen solapes con la capa de Retroactividad Gráfica (ambas de la misma campaña) a nivel de expediente/línea de declaración gráfica de la solicitud.
 Recinto:21-028-001-00065-00007 Cultivo: - Agregado de la referencia del recinto.:0 Zona de la referencia del recinto.:0 Superficie solapada.:5,41 Id. Incid.:98011167
 Recinto:21-028-001-00065-00009 Cultivo: - Agregado de la referencia del recinto.:0 Zona de la referencia del recinto.:0 Superficie solapada.:0,11 Id. Incid.:98011168
 Recinto:21-028-013-00031-00005 Cultivo: - Agregado de la referencia del recinto.:0 Zona de la referencia del recinto.:0 Superficie solapada.:0,08 Id. Incid.:98011166
- 74018 Productor que no es agricultor a título principal, según los datos del ejercicio fiscal n-1 y seguridad socia.
- 74053 Importe inferior a 100 Euros
- 74336 Recinto con uso declarado o cultivo declarado NO válido
 Recinto:21-028-001-00065-00014 Cultivo:358000 MEZCLA DE FORESTALES-SIN VARIEDAD Secano Uso Sigpac:FO
 Recinto:21-028-013-00031-00033 Cultivo:62000 PASTOS PERMANENTES DE 5 O MAS AÑOS-SIN VARIEDAD Secano Uso Sigpac:CA
- 86122 Recinto superficie forrajera que realiza la actividad de producción de pastoreo y no declara el o los códigos del Registro de Explotaciones Ganaderas de Andalucía, REGA.
 Recinto:21-028-013-00031-00004 Cultivo:62000 PASTOS PERMANENTES DE 5 O MAS AÑOS-SIN VARIEDAD Secano
 Recinto:21-028-013-00031-00033 Cultivo:62000 PASTOS PERMANENTES DE 5 O MAS AÑOS-SIN VARIEDAD Secano
 Recinto:21-028-013-00031-00034 Cultivo:62000 PASTOS PERMANENTES DE 5 O MAS AÑOS-SIN VARIEDAD Secano
- 86124 Recinto de forrajera para Cálculo de Carga Ganadera que No pertenece a Explotación.
 Recinto:21-028-013-00031-00004 Cultivo:62000 PASTOS PERMANENTES DE 5 O MAS AÑOS-SIN VARIEDAD Secano
 Recinto:21-028-013-00031-00033 Cultivo:62000 PASTOS PERMANENTES DE 5 O MAS AÑOS-SIN VARIEDAD Secano
 Recinto:21-028-013-00031-00034 Cultivo:62000 PASTOS PERMANENTES DE 5 O MAS AÑOS-SIN VARIEDAD Secano

Datos considerados para el Cálculo de la Carga Ganadera del expediente

Superficie determinada para Cálculo Carga Ganadera: 112,59 ha
 Carga Ganadera del Expediente: 0,37 ugm/ha (4)

Explotación	Especie	Ugm Calculada para CG
ES210280000107	OVINA	41,59

Recintos Determinados para el Cálculo de Carga Ganadera

REF.	REFERENCIA SIGPAC	CULTIVO	DESCRIPCIÓN CULTIVO	S/R	SUP. RESUELTA (ha)
6921796	21-028-013-00031-00004	62000	PASTOS PERMANENTES DE 5 O MAS AÑOS-SIN VARIEDAD	S	90,06
6921797	21-028-013-00031-00005	62000	PASTOS PERMANENTES DE 5 O MAS AÑOS-SIN VARIEDAD	S	4,35
6921798	21-028-013-00031-00006	62000	PASTOS PERMANENTES DE 5 O MAS AÑOS-SIN VARIEDAD	S	0,15

(1) Con incidencias que retienen pago o deniegan el expediente.

(2) Se calcula sobre superficie declarada admisible.

(3) Aplicación del artículo 16 bis del RD 147/2023.

(4) Expediente con algunos recintos de pastos permanentes ubicados en espacios protegidos donde la carga ganadera mínima será 0,1 UGM/ha.

Puede verificar la integridad de una copia de este documento mediante la lectura del código QR adjunto o mediante el acceso a la dirección <https://ws050.juntadeandalucia.es/verificarFirma> indicando el código de VERIFICACIÓN

FIRMADO POR	RAQUEL MARIA ESPIN CRESPO	17/10/2024
VERIFICACIÓN	Pk2jmJDVJQXVSF7B6ESWF6FEMYA9VL	PÁG. 2041/3958





Recintos Determinados para el Cálculo de Garga Ganadera

REF.	REFERENCIA SIGPAC	CULTIVO	DESCRIPCIÓN CULTIVO	S/R	SUP. RESUELTA (ha)
6921799	21-028-013-00031-00008	62000	PASTOS PERMANENTES DE 5 O MAS AÑOS-SIN VARIEDAD	S	0,11
6921800	21-028-013-00031-00009	62000	PASTOS PERMANENTES DE 5 O MAS AÑOS-SIN VARIEDAD	S	0,04
6921801	21-028-013-00031-00014	62000	PASTOS PERMANENTES DE 5 O MAS AÑOS-SIN VARIEDAD	S	1,77
6921802	21-028-013-00031-00015	62000	PASTOS PERMANENTES DE 5 O MAS AÑOS-SIN VARIEDAD	S	0,76
6921803	21-028-013-00031-00017	62000	PASTOS PERMANENTES DE 5 O MAS AÑOS-SIN VARIEDAD	S	0,14
6921804	21-028-013-00031-00026	62000	PASTOS PERMANENTES DE 5 O MAS AÑOS-SIN VARIEDAD	S	2,07
6921805	21-028-013-00031-00027	62000	PASTOS PERMANENTES DE 5 O MAS AÑOS-SIN VARIEDAD	S	0,91
6921806	21-028-001-00065-00007	62000	PASTOS PERMANENTES DE 5 O MAS AÑOS-SIN VARIEDAD	S	2,56
6921807	21-028-001-00065-00009	62000	PASTOS PERMANENTES DE 5 O MAS AÑOS-SIN VARIEDAD	S	9,67

Incidencias de carga ganadera

INCIDENCIA DESCRIPCIÓN

- 224 Superficie neta de cruce en un recinto en una misma solicitud supera superficie admisible que SIGPAC establece para él.
 Recinto:21-028-013-00031-00004 Cultivo:62000 PASTOS PERMANENTES DE 5 O MAS AÑOS-SIN VARIEDAD Secano Superficie admisible de pastos del recinto según SIGPAC.:9010 Suma de superficies de cruce netas declaradas para este recinto por el solicitante.:9011 Exceso de superficie (Hectáreas):0,01
 Recinto:21-028-013-00031-00014 Cultivo:62000 PASTOS PERMANENTES DE 5 O MAS AÑOS-SIN VARIEDAD Secano Superficie admisible de pastos del recinto según SIGPAC.:177 Suma de superficies de cruce netas declaradas para este recinto por el solicitante.:707 Exceso de superficie (Hectáreas):5,3
 Recinto:21-028-013-00031-00004 Cultivo:62000 PASTOS PERMANENTES DE 5 O MAS AÑOS-SIN VARIEDAD Secano Superficie admisible de pastos del recinto según SIGPAC.:9010 Suma de superficies de cruce netas declaradas para este recinto por el solicitante.:9011 Exceso de superficie (Hectáreas):0,01
- 238 Recinto cuyo CAP declarado es mayor al CAP prevalente y no presenta alegación al SIGPAC.
 Recinto:21-028-013-00031-00033 Cultivo:62000 PASTOS PERMANENTES DE 5 O MAS AÑOS-SIN VARIEDAD Secano CAP prevalente: CAP declarado:100 Exceso de superficie (Hectáreas):0,08
- 86122 Recinto superficie forrajera que realiza la actividad de producción de pastoreo y no declara el o los códigos del Registro de Explotaciones Ganaderas de Andalucía, REGA.
 Recinto:21-028-013-00031-00034 Cultivo:62000 PASTOS PERMANENTES DE 5 O MAS AÑOS-SIN VARIEDAD Secano
 Recinto:21-028-013-00031-00033 Cultivo:62000 PASTOS PERMANENTES DE 5 O MAS AÑOS-SIN VARIEDAD Secano
 Recinto:21-028-013-00031-00004 Cultivo:62000 PASTOS PERMANENTES DE 5 O MAS AÑOS-SIN VARIEDAD Secano
- 86124 Recinto de forrajera para Cálculo de Carga Ganadera que No pertenece a Explotación.
 Recinto:21-028-013-00031-00034 Cultivo:62000 PASTOS PERMANENTES DE 5 O MAS AÑOS-SIN VARIEDAD Secano
 Recinto:21-028-013-00031-00033 Cultivo:62000 PASTOS PERMANENTES DE 5 O MAS AÑOS-SIN VARIEDAD Secano
 Recinto:21-028-013-00031-00004 Cultivo:62000 PASTOS PERMANENTES DE 5 O MAS AÑOS-SIN VARIEDAD Secano
- 86128 Recinto de Forrajeras que no ha contabilizado para Carga Ganadera por no tener una explotación válida para el cálculo de la Carga Ganadera
 Recinto:21-028-013-00031-00034 Cultivo:62 PASTOS PERMANENTES DE 5 O MAS AÑOS-
 Recinto:21-028-013-00031-00033 Cultivo:62 PASTOS PERMANENTES DE 5 O MAS AÑOS-
 Recinto:21-028-013-00031-00004 Cultivo:62 PASTOS PERMANENTES DE 5 O MAS AÑOS-

(1) Con incidencias que retienen pago o deniegan el expediente.

(2) Se calcula sobre superficie declarada admisible.

(3) Aplicación del artículo 16 bis del RD 147/2023.

(4) Expediente con algunos recintos de pastos permanentes ubicados en espacios protegidos donde la carga ganadera mínima será 0,1 UGM/ha.

Puede verificar la integridad de una copia de este documento mediante la lectura del código QR adjunto o mediante el acceso a la dirección <https://ws050.juntadeandalucia.es/verificarFirma> indicando el código de VERIFICACIÓN

FIRMADO POR	RAQUEL MARIA ESPIN CRESPO	17/10/2024
VERIFICACIÓN	Pk2jmJDVJQXVSF7B6ESWF6FEMYA9VL	PÁG. 2042/3958





APELLIDOS Y NOMBRE / RAZÓN SOCIAL

MENGUIANO SÁNCHEZ MANUEL

NIF

****4279*

EXPEDIENTE

1252443

RESOLUCIÓN

DENEGACIÓN DE LA AYUDA

DATOS DE MANTENIMIENTO UNIDADES

GRUPO DE PAGO

ZONAS DE LIMITACIONES NATURALES

Sup. Dec. Admisible

0,00

Sup. Resuelta

0,00

Sobredecl.

0,00

% Sobredecl.

0,00

RESUMEN DE PAGOS

IMPORTE (Euros)

	RESUELTO	FEADER	MAPA	CAPADR
A pagar	0,00	0,00	0,00	0,00

APLICACIÓN DE REDUCCIONES Y PENALIZACIONES (%)

Criterios de subvencionabilidad (1)	Presentación tardía	Omisión declaración	Condicionabilidad
100,00	0,00	0,00	0,00

IMPORTE (Euros)

Calculado(2)	Reducción	Penalización	Reducción Penalización (3)	Penalización adicional	Resuelto	FEADER	MAPA	CAPADR
0,00 €	0,00 €	0,00 €	0,00 €	0,00 €	0,00 €	0,00 €	0,00 €	0,00 €
Importe Unitario:	54,00 €	Nuevo Importe Unitario:	0,00 €					

INCIDENCIAS

INCIDENCIA DESCRIPCIÓN

74051	Solicitante de intervención 6613, que no declara ningun recinto en zona desfavorecida.
74053	Importe inferior a 100 Euros

(1) Con incidencias que retienen pago o deniegan el expediente.

(2) Se calcula sobre superficie declarada admisible.

(3) Aplicación del artículo 16 bis del RD 147/2023.

(4) Expediente con algunos recintos de pastos permanentes ubicados en espacios protegidos donde la carga ganadera mínima será 0,1 UGM/ha.

Puede verificar la integridad de una copia de este documento mediante la lectura del código QR adjunto o mediante el acceso a la dirección <https://ws050.juntadeandalucia.es/verificarFirma> indicando el código de VERIFICACIÓN

FIRMADO POR	RAQUEL MARIA ESPIN CRESPO	17/10/2024	
VERIFICACIÓN	Pk2jmJDVJQXVSF7B6ESWF6FEMYA9VL	PÁG. 2043/3958	



APELLIDOS Y NOMBRE / RAZÓN SOCIAL

MOJARRO DOMINGUEZ FELIPE FRANCISCO

NIF

****2895*

EXPEDIENTE

1252338

RESOLUCIÓN

DENEGACIÓN DE LA AYUDA

DATOS DE MANTENIMIENTO UNIDADES

GRUPO DE PAGO

ZONAS DE LIMITACIONES NATURALES

Sup. Dec. Admisible

0,00

Sup. Resuelta

0,00

Sobredecl.

0,00

% Sobredecl.

0,00

RESUMEN DE PAGOS

	IMPORTE (Euros)			
	RESUELTO	FEADER	MAPA	CAPADR
A pagar	0,00	0,00	0,00	0,00

APLICACIÓN DE REDUCCIONES Y PENALIZACIONES (%)

Crterios de subvencionabilidad (1)	Presentación tardía	Omisión declaración	Condicionalidad
100,00	0,00	0,00	0,00

IMPORTE (Euros)

Calculado(2)	Reducción	Penalización	Reducción Penalización (3)	Penalización adicional	Resuelto	FEADER	MAPA	CAPADR
0,00 €	0,00 €	0,00 €	0,00 €	0,00 €	0,00 €	0,00 €	0,00 €	0,00 €
Importe Unitario:	54,00 €	Nuevo Importe Unitario:	0,00 €					

INCIDENCIAS

INCIDENCIA DESCRIPCIÓN

- 4272 Verifica que las líneas de declaración de las Solicitudes Únicas no tienen solapes con la capa de Retroactividad Gráfica (ambas de la misma campaña) a nivel de expediente/línea de declaración gráfica de la solicitud.
Recinto:21-008-005-00084-00010 Cultivo: - Agregado de la referencia del recinto.:0 Zona de la referencia del recinto.:0 Superficie solapada.:0,02 Id. Incid.:98010985
Recinto:21-008-005-00084-00010 Cultivo: - Agregado de la referencia del recinto.:0 Zona de la referencia del recinto.:0 Superficie solapada.:0,06 Id. Incid.:98010984
- 74051 Solicitante de intervención 6613, que no declara ningún recinto en zona desfavorecida.
- 74053 Importe inferior a 100 Euros

(1) Con incidencias que retienen pago o deniegan el expediente.

(2) Se calcula sobre superficie declarada admisible.

(3) Aplicación del artículo 16 bis del RD 147/2023.

(4) Expediente con algunos recintos de pastos permanentes ubicados en espacios protegidos donde la carga ganadera mínima será 0,1 UGM/ha.

Puede verificar la integridad de una copia de este documento mediante la lectura del código QR adjunto o mediante el acceso a la dirección <https://ws050.juntadeandalucia.es/verificarFirma> indicando el código de VERIFICACIÓN

FIRMADO POR	RAQUEL MARIA ESPIN CRESPO	17/10/2024	
VERIFICACIÓN	Pk2jmJDVJQXVSF7B6ESWF6FEMYA9VL	PÁG. 2044/3958	



APELLIDOS Y NOMBRE / RAZÓN SOCIAL

MOLINA DURAN DAVID

NIF

****4943*

EXPEDIENTE

1282422

RESOLUCIÓN

DENEGACIÓN DE LA AYUDA

DATOS DE MANTENIMIENTO UNIDADES

GRUPO DE PAGO	Sup. Dec. Admisible	Sup. Resuelta	Sobredecl.	% Sobredecl.
ZONAS DE LIMITACIONES NATURALES	82,44	19,24	63,20	76,66

RESUMEN DE PAGOS

	IMPORTE (Euros)			
	RESUELTO	FEADER	MAPA	CAPADR
A pagar	0,00	0,00	0,00	0,00

APLICACIÓN DE REDUCCIONES Y PENALIZACIONES (%)

Criterios de subvencionabilidad (1)	Presentación tardía	Omisión declaración	Condicionalidad
100,00	0,00	0,00	0,00

IMPORTE (Euros)

Calculado(2)	Reducción	Penalización	Reducción Penalización (3)	Penalización adicional	Resuelto	FEADER	MAPA	CAPADR
1.188,00 €	910,74 €	277,26 €	0,00 €	910,74 €	0,00 €	0,00 €	0,00 €	0,00 €
Importe Unitario:	54,00 €	Nuevo Importe Unitario:	14,41 €					

RECINTOS PROPUESTOS

REF.	REFERENCIA SIGPAC	CULTIVO	S/R	USO SIGPAC	Sup. Dec. admisible	Sup. Campo	Sup. Determ.	Sup. Resuelta
6917301	21-028-012-00007-0001	PASTOS PERMANENTES DE 5 O MAS AÑOS	S		19,24		19,24	19,24
6917302	21-028-005-00077-0001	PASTOS PERMANENTES DE 5 O MAS AÑOS	S		1,17		1,17	0,00
6917303	21-028-005-00078-0001	PASTOS PERMANENTES DE 5 O MAS AÑOS	S		8,23		8,23	0,00
6917304	21-028-005-00076-0002	PASTOS PERMANENTES DE 5 O MAS AÑOS	S		26,73		26,73	0,00
6917305	21-028-005-00075-0002	PASTOS PERMANENTES DE 5 O MAS AÑOS	S		17,60		17,60	0,00
6917306	21-028-005-00074-0001	PASTOS PERMANENTES DE 5 O MAS AÑOS	S		4,26		4,26	0,00
6917307	21-028-012-00009-0003	OLIVAR	S		0,95		0,95	0,00
6917308	21-028-012-00009-0005	OLIVAR	S		0,58		0,58	0,00
6917309	21-028-012-00009-0007	PASTOS PERMANENTES DE 5 O MAS AÑOS	S		0,90		0,90	0,00
6917310	21-028-005-00073-0002	OLIVAR	S		0,75		0,75	0,00
6917311	21-028-005-00065-0002	OLIVAR	S		0,97		0,97	0,00
6917312	21-028-005-00064-0004	OLIVAR	S		1,06		1,06	0,00

(1) Con incidencias que retienen pago o deniegan el expediente.

(2) Se calcula sobre superficie declarada admisible.

(3) Aplicación del artículo 16 bis del RD 147/2023.

(4) Expediente con algunos recintos de pastos permanentes ubicados en espacios protegidos donde la carga ganadera mínima será 0,1 UGM/ha.

Puede verificar la integridad de una copia de este documento mediante la lectura del código QR adjunto o mediante el acceso a la dirección <https://ws050.juntadeandalucia.es/verificarFirma> indicando el código de VERIFICACIÓN

FIRMADO POR

RAQUEL MARIA ESPIN CRESPO

17/10/2024

VERIFICACIÓN

Pk2jmJDVJQXVSF7B6ESWF6FEMYA9VL

PÁG. 2045/3958





INCIDENCIAS

INCIDENCIA DESCRIPCIÓN

- 224 Superficie neta de cruce en un recinto en una misma solicitud supera superficie admisible que SIGPAC establece para él.
 Recinto:21-029-009-00028-00003 Cultivo:62000 PASTOS PERMANENTES DE 5 O MAS AÑOS-SIN VARIEDAD Secano Superficie admisible de pastos del recinto según SIGPAC.:1138 Suma de superficies de cruce netas declaradas para este recinto por el solicitante.:1517 Exceso de superficie (Hectáreas):3,79
 Recinto:21-029-009-00036-00001 Cultivo:62000 PASTOS PERMANENTES DE 5 O MAS AÑOS-SIN VARIEDAD Secano Superficie admisible de pastos del recinto según SIGPAC.:126 Suma de superficies de cruce netas declaradas para este recinto por el solicitante.:359 Exceso de superficie (Hectáreas):2,33
 Recinto:21-029-009-00037-00001 Cultivo:62000 PASTOS PERMANENTES DE 5 O MAS AÑOS-SIN VARIEDAD Secano Superficie admisible de pastos del recinto según SIGPAC.:57 Suma de superficies de cruce netas declaradas para este recinto por el solicitante.:162 Exceso de superficie (Hectáreas):1,05
 Recinto:21-029-009-00039-00002 Cultivo:62000 PASTOS PERMANENTES DE 5 O MAS AÑOS-SIN VARIEDAD Secano Superficie admisible de pastos del recinto según SIGPAC.:79 Suma de superficies de cruce netas declaradas para este recinto por el solicitante.:315 Exceso de superficie (Hectáreas):2,36
 Recinto:21-029-009-00042-00001 Cultivo:62000 PASTOS PERMANENTES DE 5 O MAS AÑOS-SIN VARIEDAD Secano Superficie admisible de pastos del recinto según SIGPAC.:0 Suma de superficies de cruce netas declaradas para este recinto por el solicitante.:511 Exceso de superficie (Hectáreas):5,11
- 242 Recinto pendiente de acreditación de titularidad.
 Recinto:21-028-005-00064-00004 Cultivo:101010 OLIVAR-PICUAL Secano
 Recinto:21-028-005-00065-00002 Cultivo:101010 OLIVAR-PICUAL Secano
 Recinto:21-028-005-00073-00002 Cultivo:101010 OLIVAR-PICUAL Secano
 Recinto:21-028-005-00074-00001 Cultivo:62000 PASTOS PERMANENTES DE 5 O MAS AÑOS-SIN VARIEDAD Secano
 Recinto:21-028-005-00077-00001 Cultivo:62000 PASTOS PERMANENTES DE 5 O MAS AÑOS-SIN VARIEDAD Secano
 Recinto:21-029-008-00073-00001 Cultivo:101010 OLIVAR-PICUAL Secano
 Recinto:21-029-008-00074-00001 Cultivo:101010 OLIVAR-PICUAL Secano
 Recinto:21-029-008-00081-00003 Cultivo:101010 OLIVAR-PICUAL Secano
- 3790 Recinto declarado inactivo
 Recinto:21-028-005-00064-00004 Cultivo: -
 Recinto:21-028-005-00065-00002 Cultivo: -
 Recinto:21-028-005-00073-00002 Cultivo: -
 Recinto:21-028-005-00074-00001 Cultivo: -
 Recinto:21-028-005-00075-00002 Cultivo: -
 Recinto:21-028-005-00076-00002 Cultivo: -
 Recinto:21-028-005-00077-00001 Cultivo: -
 Recinto:21-028-005-00078-00001 Cultivo: -
 Recinto:21-028-012-00009-00003 Cultivo: -
 Recinto:21-028-012-00009-00005 Cultivo: -
 Recinto:21-028-012-00009-00007 Cultivo: -
 Recinto:21-029-008-00073-00001 Cultivo: -
 Recinto:21-029-008-00074-00001 Cultivo: -
 Recinto:21-029-008-00081-00003 Cultivo: -
- 4272 Verifica que las líneas de declaración de las Solicitudes Únicas no tienen solapes con la capa de Retroactividad Gráfica (ambas de la misma campaña) a nivel de expediente/línea de declaración gráfica de la solicitud.
 Recinto:21-029-009-00028-00003 Cultivo: - Agregado de la referencia del recinto.:0 Zona de la referencia del recinto.:0 Superficie solapada.:0,47 Id. Incid.:98011182
- 74053 Importe inferior a 100 Euros
- 74336 Recinto con uso declarado o cultivo declarado NO válido
 Recinto:21-029-009-00036-00001 Cultivo:62000 PASTOS PERMANENTES DE 5 O MAS AÑOS-SIN VARIEDAD Secano Uso Sigmoid:FO
 Recinto:21-029-009-00037-00001 Cultivo:62000 PASTOS PERMANENTES DE 5 O MAS AÑOS-SIN VARIEDAD Secano Uso Sigmoid:FO
 Recinto:21-029-009-00039-00002 Cultivo:62000 PASTOS PERMANENTES DE 5 O MAS AÑOS-SIN VARIEDAD Secano Uso Sigmoid:FO
 Recinto:21-029-009-00042-00001 Cultivo:62000 PASTOS PERMANENTES DE 5 O MAS AÑOS-SIN VARIEDAD Secano Uso Sigmoid:FO
- 86126 Recinto de forrajera para Cálculo de Carga Ganadera que No pertenece a Explotación con UGM válida.
 Recinto:06-067-017-00146-00011 Cultivo:62000 PASTOS PERMANENTES DE 5 O MAS AÑOS-SIN VARIEDAD Secano Explotacion:ES060670000862
 Recinto:06-067-017-00154-00001 Cultivo:62000 PASTOS PERMANENTES DE 5 O MAS AÑOS-SIN VARIEDAD Secano Explotacion:ES060670000862
 Recinto:06-067-017-00154-00004 Cultivo:62000 PASTOS PERMANENTES DE 5 O MAS AÑOS-SIN VARIEDAD Secano

(1) Con incidencias que retienen pago o deniegan el expediente.

(2) Se calcula sobre superficie declarada admisible.

(3) Aplicación del artículo 16 bis del RD 147/2023.

(4) Expediente con algunos recintos de pastos permanentes ubicados en espacios protegidos donde la carga ganadera mínima será 0,1 UGM/ha.

Puede verificar la integridad de una copia de este documento mediante la lectura del código QR adjunto o mediante el acceso a la dirección <https://ws050.juntadeandalucia.es/verificarFirma> indicando el código de VERIFICACIÓN

FIRMADO POR	RAQUEL MARIA ESPIN CRESPO	17/10/2024
VERIFICACIÓN	Pk2jmJDVJQXVSF7B6ESWF6FEMYA9VL	PÁG. 2046/3958





INCIDENCIAS

INCIDENCIA DESCRIPCIÓN

Explotacion:ES060670000862
 Recinto:06-067-017-00154-00007 Cultivo:62000 PASTOS PERMANENTES DE 5 O MAS AÑOS-SIN VARIEDAD Secano
 Explotacion:ES060670000862
 Recinto:06-067-017-00167-00001 Cultivo:62000 PASTOS PERMANENTES DE 5 O MAS AÑOS-SIN VARIEDAD Secano
 Explotacion:ES060670000862
 Recinto:06-067-018-00001-00001 Cultivo:62000 PASTOS PERMANENTES DE 5 O MAS AÑOS-SIN VARIEDAD Secano
 Explotacion:ES060670000862
 Recinto:06-067-018-00002-00001 Cultivo:62000 PASTOS PERMANENTES DE 5 O MAS AÑOS-SIN VARIEDAD Secano
 Explotacion:ES060670000862
 Recinto:06-067-018-00003-00001 Cultivo:62000 PASTOS PERMANENTES DE 5 O MAS AÑOS-SIN VARIEDAD Secano
 Explotacion:ES060670000862
 Recinto:06-067-020-00053-00001 Cultivo:62000 PASTOS PERMANENTES DE 5 O MAS AÑOS-SIN VARIEDAD Secano
 Explotacion:ES060670000862
 Recinto:06-067-020-00053-00006 Cultivo:62000 PASTOS PERMANENTES DE 5 O MAS AÑOS-SIN VARIEDAD Secano
 Explotacion:ES060670000862

Datos considerados para el Cálculo de la Carga Ganadera del expediente

Superficie determinada para Cálculo Carga Ganadera: 228,63 ha
Carga Ganadera del Expediente: 1,05 ugm/ha (4)

Explotación	Especie	Ugm Calculada para CG
ES210280000056	OVINA	0,28
ES210290000004	BOVINA	85,32
ES210290000004	PORCINO	155,14

Recintos Determinados para el Cálculo de Garga Ganadera

REF.	REFERENCIA SIGPAC	CULTIVO	DESCRIPCIÓN CULTIVO	S/R	SUP. RESUELTA (ha)
6917278	21-029-008-00049-00001	62000	PASTOS PERMANENTES DE 5 O MAS AÑOS-SIN VARIEDAD	S	23,34
6917279	21-029-009-00028-00003	62000	PASTOS PERMANENTES DE 5 O MAS AÑOS-SIN VARIEDAD	S	10,91
6917280	21-029-009-00028-00004	62000	PASTOS PERMANENTES DE 5 O MAS AÑOS-SIN VARIEDAD	R	1,42
6917281	21-029-009-00028-00008	62000	PASTOS PERMANENTES DE 5 O MAS AÑOS-SIN VARIEDAD	S	27,59
6917282	21-029-009-00028-00010	62000	PASTOS PERMANENTES DE 5 O MAS AÑOS-SIN VARIEDAD	S	35,59
6917283	21-029-009-00028-00011	62000	PASTOS PERMANENTES DE 5 O MAS AÑOS-SIN VARIEDAD	S	1,57
6917284	21-029-009-00028-00015	62000	PASTOS PERMANENTES DE 5 O MAS AÑOS-SIN VARIEDAD	S	13,50
6917285	21-029-009-00028-00016	62000	PASTOS PERMANENTES DE 5 O MAS AÑOS-SIN VARIEDAD	S	22,12
6917286	21-029-008-00091-00002	62000	PASTOS PERMANENTES DE 5 O MAS AÑOS-SIN VARIEDAD	S	29,44
6917287	21-029-008-00091-00003	62000	PASTOS PERMANENTES DE 5 O MAS AÑOS-SIN VARIEDAD	S	10,42
6917288	21-029-008-00091-00006	62000	PASTOS PERMANENTES DE 5 O MAS AÑOS-SIN VARIEDAD	S	5,38
6917289	21-029-008-00091-00008	62000	PASTOS PERMANENTES DE 5 O MAS AÑOS-SIN VARIEDAD	S	8,26
6917290	21-029-008-00015-00001	62000	PASTOS PERMANENTES DE 5 O MAS AÑOS-SIN VARIEDAD	S	16,81
6917291	21-029-008-00015-00002	62000	PASTOS PERMANENTES DE 5 O MAS AÑOS-SIN VARIEDAD	S	2,22
6917301	21-028-012-00007-00001	62000	PASTOS PERMANENTES DE 5 O MAS AÑOS-SIN VARIEDAD	S	19,24
6917302	21-028-005-00077-00001	62000	PASTOS PERMANENTES DE 5 O MAS AÑOS-SIN VARIEDAD	S	0,00
6917303	21-028-005-00078-00001	62000	PASTOS PERMANENTES DE 5 O MAS AÑOS-SIN VARIEDAD	S	0,00
6917304	21-028-005-00076-00002	62000	PASTOS PERMANENTES DE 5 O MAS AÑOS-SIN VARIEDAD	S	0,00
6917305	21-028-005-00075-00002	62000	PASTOS PERMANENTES DE 5 O MAS AÑOS-SIN VARIEDAD	S	0,00

(1) Con incidencias que retienen pago o deniegan el expediente.
 (2) Se calcula sobre superficie declarada admisible.
 (3) Aplicación del artículo 16 bis del RD 147/2023.
 (4) Expediente con algunos recintos de pastos permanentes ubicados en espacios protegidos donde la carga ganadera mínima será 0,1 UGM/ha.

Puede verificar la integridad de una copia de este documento mediante la lectura del código QR adjunto o mediante el acceso a la dirección https://ws050.juntadeandalucia.es/verificarFirma indicando el código de VERIFICACIÓN			
FIRMADO POR	RAQUEL MARIA ESPIN CRESPO	17/10/2024	
VERIFICACIÓN	Pk2jmJDVJQXVSF7B6ESWF6FEMYA9VL	PÁG. 2047/3958	



Recintos Determinados para el Cálculo de Garga Ganadera

REF.	REFERENCIA SIGPAC	CULTIVO	DESCRIPCIÓN CULTIVO	S/R	SUP. RESUELTA (ha)
			VARIEDAD		
6917306	21-028-005-00074-00001	62000	PASTOS PERMANENTES DE 5 O MAS AÑOS-SIN VARIEDAD	S	0,00
6917309	21-028-012-00009-00007	62000	PASTOS PERMANENTES DE 5 O MAS AÑOS-SIN VARIEDAD	S	0,00
6926632	21-029-008-00013-00001	62000	PASTOS PERMANENTES DE 5 O MAS AÑOS-SIN VARIEDAD	S	0,82

Incidencias de carga ganadera

INCIDENCIA DESCRIPCIÓN

224	Superficie neta de cruce en un recinto en una misma solicitud supera superficie admisible que SIGPAC establece para él. Recinto:21-029-009-00028-00003 Cultivo:62000 PASTOS PERMANENTES DE 5 O MAS AÑOS-SIN VARIEDAD Secano Superficie admisible de pastos del recinto según SIGPAC.:1138 Suma de superficies de cruce netas declaradas para este recinto por el solicitante.:1517 Exceso de superficie (Hectáreas):3,79 Recinto:21-029-009-00036-00001 Cultivo:62000 PASTOS PERMANENTES DE 5 O MAS AÑOS-SIN VARIEDAD Secano Superficie admisible de pastos del recinto según SIGPAC.:126 Suma de superficies de cruce netas declaradas para este recinto por el solicitante.:359 Exceso de superficie (Hectáreas):2,33 Recinto:21-029-009-00037-00001 Cultivo:62000 PASTOS PERMANENTES DE 5 O MAS AÑOS-SIN VARIEDAD Secano Superficie admisible de pastos del recinto según SIGPAC.:57 Suma de superficies de cruce netas declaradas para este recinto por el solicitante.:162 Exceso de superficie (Hectáreas):1,05 Recinto:21-029-009-00039-00002 Cultivo:62000 PASTOS PERMANENTES DE 5 O MAS AÑOS-SIN VARIEDAD Secano Superficie admisible de pastos del recinto según SIGPAC.:79 Suma de superficies de cruce netas declaradas para este recinto por el solicitante.:315 Exceso de superficie (Hectáreas):2,36 Recinto:21-029-009-00042-00001 Cultivo:62000 PASTOS PERMANENTES DE 5 O MAS AÑOS-SIN VARIEDAD Secano Superficie admisible de pastos del recinto según SIGPAC.:0 Suma de superficies de cruce netas declaradas para este recinto por el solicitante.:511 Exceso de superficie (Hectáreas):5,11
242	Recinto pendiente de acreditación de titularidad. Recinto:21-028-005-00077-00001 Cultivo:62000 PASTOS PERMANENTES DE 5 O MAS AÑOS-SIN VARIEDAD Secano Recinto:21-028-005-00074-00001 Cultivo:62000 PASTOS PERMANENTES DE 5 O MAS AÑOS-SIN VARIEDAD Secano
3790	Recinto declarado inactivo Recinto:21-028-005-00077-00001 Cultivo: - Recinto:21-028-005-00078-00001 Cultivo: - Recinto:21-028-005-00076-00002 Cultivo: - Recinto:21-028-005-00075-00002 Cultivo: - Recinto:21-028-005-00074-00001 Cultivo: - Recinto:21-028-012-00009-00007 Cultivo: -
86126	Recinto de forrajera para Cálculo de Carga Ganadera que No pertenece a Explotación con UGM válida. Recinto:06-067-020-00053-00001 Cultivo:62000 PASTOS PERMANENTES DE 5 O MAS AÑOS-SIN VARIEDAD Secano Explotacion:ES060670000862 Recinto:06-067-020-00053-00006 Cultivo:62000 PASTOS PERMANENTES DE 5 O MAS AÑOS-SIN VARIEDAD Secano Explotacion:ES060670000862 Recinto:06-067-018-00001-00001 Cultivo:62000 PASTOS PERMANENTES DE 5 O MAS AÑOS-SIN VARIEDAD Secano Explotacion:ES060670000862 Recinto:06-067-018-00003-00001 Cultivo:62000 PASTOS PERMANENTES DE 5 O MAS AÑOS-SIN VARIEDAD Secano Explotacion:ES060670000862 Recinto:06-067-018-00002-00001 Cultivo:62000 PASTOS PERMANENTES DE 5 O MAS AÑOS-SIN VARIEDAD Secano Explotacion:ES060670000862 Recinto:06-067-017-00146-00011 Cultivo:62000 PASTOS PERMANENTES DE 5 O MAS AÑOS-SIN VARIEDAD Secano Explotacion:ES060670000862 Recinto:06-067-017-00154-00001 Cultivo:62000 PASTOS PERMANENTES DE 5 O MAS AÑOS-SIN VARIEDAD Secano Explotacion:ES060670000862 Recinto:06-067-017-00154-00004 Cultivo:62000 PASTOS PERMANENTES DE 5 O MAS AÑOS-SIN VARIEDAD Secano Explotacion:ES060670000862 Recinto:06-067-017-00154-00007 Cultivo:62000 PASTOS PERMANENTES DE 5 O MAS AÑOS-SIN VARIEDAD Secano Explotacion:ES060670000862 Recinto:06-067-017-00167-00001 Cultivo:62000 PASTOS PERMANENTES DE 5 O MAS AÑOS-SIN VARIEDAD Secano Explotacion:ES060670000862
86128	Recinto de Forrajeras que no ha contabilizado para Carga Ganadera por no tener una explotación válida para el cálculo de la Carga Ganadera Recinto:06-067-020-00053-00001 Cultivo:62 PASTOS PERMANENTES DE 5 O MAS AÑOS- Recinto:06-067-020-00053-00006 Cultivo:62 PASTOS PERMANENTES DE 5 O MAS AÑOS- Recinto:06-067-018-00001-00001 Cultivo:62 PASTOS PERMANENTES DE 5 O MAS AÑOS- Recinto:06-067-018-00003-00001 Cultivo:62 PASTOS PERMANENTES DE 5 O MAS AÑOS-

(1) Con incidencias que retienen pago o deniegan el expediente.

(2) Se calcula sobre superficie declarada admisible.

(3) Aplicación del artículo 16 bis del RD 147/2023.

(4) Expediente con algunos recintos de pastos permanentes ubicados en espacios protegidos donde la carga ganadera mínima será 0,1 UGM/ha.

Puede verificar la integridad de una copia de este documento mediante la lectura del código QR adjunto o mediante el acceso a la dirección <https://ws050.juntadeandalucia.es/verificarFirma> indicando el código de VERIFICACIÓN

FIRMADO POR

RAQUEL MARIA ESPIN CRESPO

17/10/2024

VERIFICACIÓN

Pk2jmJDVJQXVSF7B6ESWF6FEMYA9VL

PÁG. 2048/3958





Recinto:06-067-018-00002-00001 Cultivo:62 PASTOS PERMANENTES DE 5 O MAS AÑOS-
Recinto:06-067-017-00146-00011 Cultivo:62 PASTOS PERMANENTES DE 5 O MAS AÑOS-
Recinto:06-067-017-00154-00001 Cultivo:62 PASTOS PERMANENTES DE 5 O MAS AÑOS-
Recinto:06-067-017-00154-00004 Cultivo:62 PASTOS PERMANENTES DE 5 O MAS AÑOS-
Recinto:06-067-017-00154-00007 Cultivo:62 PASTOS PERMANENTES DE 5 O MAS AÑOS-
Recinto:06-067-017-00167-00001 Cultivo:62 PASTOS PERMANENTES DE 5 O MAS AÑOS-

(1) Con incidencias que retienen pago o deniegan el expediente.

(2) Se calcula sobre superficie declarada admisible.

(3) Aplicación del artículo 16 bis del RD 147/2023.

(4) Expediente con algunos recintos de pastos permanentes ubicados en espacios protegidos donde la carga ganadera mínima será 0,1 UGM/ha.

Puede verificar la integridad de una copia de este documento mediante la lectura del código QR adjunto o mediante el acceso a la dirección <https://ws050.juntadeandalucia.es/verificarFirma> indicando el código de VERIFICACIÓN

FIRMADO POR	RAQUEL MARIA ESPIN CRESPO	17/10/2024	
VERIFICACIÓN	Pk2jmJDvJQXVSF7B6ESWF6FEMYA9VL	PÁG. 2049/3958	



APELLIDOS Y NOMBRE / RAZÓN SOCIAL

MOSTAZO CORRAL MAIKA

NIF

***6127*

EXPEDIENTE

1282967

RESOLUCIÓN

DENEGACIÓN DE LA AYUDA

DATOS DE MANTENIMIENTO UNIDADES

GRUPO DE PAGO

ZONAS DE LIMITACIONES NATURALES

Sup. Dec. Admisible

3,52

Sup. Resuelta

0,91

Sobredecl.

2,61

% Sobredecl.

74,15

RESUMEN DE PAGOS

IMPORTE (Euros)

	RESUELTO	FEADER	MAPA	CAPADR
A pagar	0,00	0,00	0,00	0,00

APLICACIÓN DE REDUCCIONES Y PENALIZACIONES (%)

Crterios de subvencionabilidad (1)	Presentación tardía	Omisión declaración	Condicionalidad
100,00	0,00	0,00	0,00

IMPORTE (Euros)

Calculado(2)	Reducción	Penalización	Reducción Penalización (3)	Penalización adicional	Resuelto	FEADER	MAPA	CAPADR
190,08 €	140,94 €	49,14 €	0,00 €	140,94 €	0,00 €	0,00 €	0,00 €	0,00 €
Importe Unitario:	54,00 €	Nuevo Importe Unitario:	54,00 €					

RECINTOS PROPUESTOS

REF.	REFERENCIA SIGPAC	CULTIVO	S/R	USO SIGPAC	Sup. Dec. admisible	Sup. Campo	Sup. Determ.	Sup. Resuelta
-1617560	21-044-011-00233-0007	BARBECHO TRADICIONAL	R		2,46		2,46	0,00
6934765	21-044-011-00233-0007	FRAMBUESAS	R		1,06		1,06	0,91

INCIDENCIAS

INCIDENCIA DESCRIPCIÓN

- 219 Superficie bruta de cruce en un recinto en una misma solicitud supera superficie total que el SIGPAC establece para él.
Recinto:21-044-011-00233-00007 Cultivo:20000 BARBECHO TRADICIONAL-SIN VARIEDAD Regadío Suma de superficies declaradas para este recinto por el solicitante (Áreas):352 Superficie SIGPAC total para el recinto (Áreas):351 Exceso de superficie declarada (Hectáreas):0,01
Recinto:21-044-011-00233-00007 Cultivo:192202 FRAMBUESAS-VERSAILLES Regadío Suma de superficies declaradas para este recinto por el solicitante (Áreas):352 Superficie SIGPAC total para el recinto (Áreas):351 Exceso de superficie declarada (Hectáreas):0,01
- 4272 Verifica que las líneas de declaración de las Solicitudes Únicas no tienen solapes con la capa de Retroactividad Gráfica (ambas de la misma campaña) a nivel de expediente/línea de declaración gráfica de la solicitud.
Recinto:21-044-011-00233-00007 Cultivo: - Agregado de la referencia del recinto.:0 Zona de la referencia del recinto.:0 Superficie solapada.:0,04 Id. Incid.:98011187
Recinto:21-044-011-00233-00007 Cultivo: - Agregado de la referencia del recinto.:0 Zona de la referencia del recinto.:0 Superficie solapada.:0,14 Id. Incid.:98011188
- 8227 Control por Monitorización sin respuesta por parte del productor y, por tanto, sin Juicio Experto de campo.
Recinto:21-044-011-00233-00007 Cultivo:20000 BARBECHO TRADICIONAL-SIN VARIEDAD
- 74053 Importe inferior a 100 Euros

Datos considerados para el Cálculo de la Carga Ganadera del expediente

Superficie determinada para Cálculo Carga Ganadera: 0,00 ha

Carga Ganadera del Expediente: 0,00 ugm/ha

(1) Con incidencias que retienen pago o deniegan el expediente.

(2) Se calcula sobre superficie declarada admisible.

(3) Aplicación del artículo 16 bis del RD 147/2023.

(4) Expediente con algunos recintos de pastos permanentes ubicados en espacios protegidos donde la carga ganadera mínima será 0,1 UGM/ha.

Puede verificar la integridad de una copia de este documento mediante la lectura del código QR adjunto o mediante el acceso a la dirección <https://ws050.juntadeandalucia.es/verificarFirma> indicando el código de VERIFICACIÓN

FIRMADO POR	RAQUEL MARIA ESPIN CRESPO	17/10/2024
VERIFICACIÓN	Pk2jmJDVJQXVSF7B6ESWF6FEMYA9VL	PÁG. 2050/3958





Incidencias de carga ganadera

INCIDENCIA DESCRIPCIÓN

219	Superficie bruta de cruce en un recinto en una misma solicitud supera superficie total que el SIGPAC establece para él. Recinto:21-044-011-00233-00007 Cultivo:20000 BARBECHO TRADICIONAL-SIN VARIEDAD Regadío Suma de superficies declaradas para este recinto por el solicitante (Áreas):352 Superficie SIGPAC total para el recinto (Áreas):351 Exceso de superficie declarada (Hectáreas):0,01
8227	Control por Monitorización sin respuesta por parte del productor y, por tanto, sin Juicio Experto de campo. Recinto:21-044-011-00233-00007 Cultivo:20000 BARBECHO TRADICIONAL-SIN VARIEDAD
86132	Recinto superficie forrajera que no realiza la actividad de producción de pastoreo. Recinto:21-044-011-00233-00007 Cultivo:20000 BARBECHO TRADICIONAL-SIN VARIEDAD Regadío

(1) Con incidencias que retienen pago o deniegan el expediente.

(2) Se calcula sobre superficie declarada admisible.

(3) Aplicación del artículo 16 bis del RD 147/2023.

(4) Expediente con algunos recintos de pastos permanentes ubicados en espacios protegidos donde la carga ganadera mínima será 0,1 UGM/ha.

Puede verificar la integridad de una copia de este documento mediante la lectura del código QR adjunto o mediante el acceso a la dirección <https://ws050.juntadeandalucia.es/verificarFirma> indicando el código de VERIFICACIÓN

FIRMADO POR	RAQUEL MARIA ESPIN CRESPO	17/10/2024	
VERIFICACIÓN	Pk2jmJDVJQXVSF7B6ESWF6FEMYA9VL	PÁG. 2051/3958	



APELLIDOS Y NOMBRE / RAZÓN SOCIAL

MOSTAZO ESCALERA MANUEL

NIF

****4833*

EXPEDIENTE

1283607

RESOLUCIÓN

DENEGACIÓN DE LA AYUDA

DATOS DE MANTENIMIENTO UNIDADES

GRUPO DE PAGO

ZONAS DE LIMITACIONES NATURALES

Sup. Dec. Admisible

1,87

Sup. Resuelta

1,83

Sobredecl.

0,04

% Sobredecl.

2,14

RESUMEN DE PAGOS

IMPORTE (Euros)

	RESUELTO	FEADER	MAPA	CAPADR
A pagar	0,00	0,00	0,00	0,00

APLICACIÓN DE REDUCCIONES Y PENALIZACIONES (%)

Crterios de subvencionabilidad (1)	Presentación tardía	Omisión declaración	Condicionalidad
100,00	0,00	0,00	0,00

IMPORTE (Euros)

Calculado(2)	Reducción	Penalización	Reducción Penalización (3)	Penalización adicional	Resuelto	FEADER	MAPA	CAPADR
100,98 €	2,16 €	0,00 €	0,00 €	0,00 €	0,00 €	0,00 €	0,00 €	0,00 €
Importe Unitario:	54,00 €	Nuevo Importe Unitario:	54,00 €					

RECINTOS PROPUESTOS

REF.	REFERENCIA SIGPAC	CULTIVO	S/R	USO SIGPAC	Sup. Dec. admisible	Sup. Campo	Sup. Determ.	Sup. Resuelta
6945394	21-044-011-00722-0004	FRAMBUESAS	R		0,15		0,15	0,15
6945395	21-044-011-00720-0005	FRAMBUESAS	R		0,04		0,04	0,04
6945396	21-044-011-00722-0002	FRESAS	R		0,85		0,85	0,85
6945397	21-044-011-00722-0005	FRAMBUESAS	R		0,09		0,09	0,09
6945398	21-044-011-00232-0002	FRESAS	R		0,04		0,04	0,00
6945400	21-044-011-00720-0004	FRAMBUESAS	R		0,15		0,15	0,15
6945401	21-044-011-00720-0002	FRESAS	R		0,54		0,54	0,54
7602204	21-044-011-00720-0007	FRAMBUESAS	R		0,01		0,01	0,01

INCIDENCIAS

INCIDENCIA DESCRIPCIÓN

3790	Recinto declarado inactivo Recinto:21-044-011-00232-00002 Cultivo: -
74053	Importe inferior a 100 Euros
74336	Recinto con uso declarado o cultivo declarado NO válido Recinto:21-044-011-00720-00001 Cultivo:192008 FRAMBUESAS-ADELITA Regadio Uso Sigpac:IM

(1) Con incidencias que retienen pago o deniegan el expediente.

(2) Se calcula sobre superficie declarada admisible.

(3) Aplicación del artículo 16 bis del RD 147/2023.

(4) Expediente con algunos recintos de pastos permanentes ubicados en espacios protegidos donde la carga ganadera mínima será 0,1 UGM/ha.

Puede verificar la integridad de una copia de este documento mediante la lectura del código QR adjunto o mediante el acceso a la dirección <https://ws050.juntadeandalucia.es/verificarFirma> indicando el código de VERIFICACIÓN

FIRMADO POR

RAQUEL MARIA ESPIN CRESPO

17/10/2024

VERIFICACIÓN

Pk2jmJDVJQXVSF7B6ESWF6FEMYA9VL

PÁG. 2052/3958





APELLIDOS Y NOMBRE / RAZÓN SOCIAL

MUÑIZ DOMINGUEZ JUANA

NIF

****4230*

EXPEDIENTE

1176087

RESOLUCIÓN

DENEGACIÓN DE LA AYUDA

DATOS DE MANTENIMIENTO UNIDADES

GRUPO DE PAGO

ZONAS DE LIMITACIONES NATURALES

Sup. Dec. Admisible

0,00

Sup. Resuelta

0,00

Sobredecl.

0,00

% Sobredecl.

0,00

RESUMEN DE PAGOS

	IMPORTE (Euros)			
	<u>RESUELTO</u>	<u>FEADER</u>	<u>MAPA</u>	<u>CAPADR</u>
A pagar	0,00	0,00	0,00	0,00

APLICACIÓN DE REDUCCIONES Y PENALIZACIONES (%)

Crterios de subvencionabilidad (1)	Presentación tardía	Omisión declaración	Condicionalidad
100,00	0,00	1,00	0,00

IMPORTE (Euros)

Calculado(2)	Reducción	Penalización	Reducción Penalización (3)	Penalización adicional	Resuelto	FEADER	MAPA	CAPADR
0,00 €	0,00 €	0,00 €	0,00 €	0,00 €	0,00 €	0,00 €	0,00 €	0,00 €
Importe Unitario:	54,00 €	Nuevo Importe Unitario:	0,00 €					

INCIDENCIAS

INCIDENCIA DESCRIPCIÓN

- 256 Solicitud con recintos no declarados en campaña actual con una reducción por omisión de superficie superior al 3%
CÓDIGO PARA EL PORCENTAJE DE REDUCCIÓN POR OMISIÓN QUE CORRESPONDE A LA SOLICITUD:1
- 4272 Verifica que las líneas de declaración de las Solicitudes Únicas no tienen solapes con la capa de Retroactividad Gráfica (ambas de la misma campaña) a nivel de expediente/línea de declaración gráfica de la solicitud.
Recinto:21-008-005-00087-00003 Cultivo: - Agregado de la referencia del recinto.:0 Zona de la referencia del recinto.:0 Superficie solapada.:0,03 Id. Incid.:98010870
Recinto:21-008-005-00087-00005 Cultivo: - Agregado de la referencia del recinto.:0 Zona de la referencia del recinto.:0 Superficie solapada.:0,02 Id. Incid.:98010869
Recinto:21-008-005-00095-00055 Cultivo: - Agregado de la referencia del recinto.:0 Zona de la referencia del recinto.:0 Superficie solapada.:0,03 Id. Incid.:98010871
- 74051 Solicitante de intervención 6613, que no declara ningún recinto en zona desfavorecida.
- 74053 Importe inferior a 100 Euros

(1) Con incidencias que retienen pago o deniegan el expediente.

(2) Se calcula sobre superficie declarada admisible.

(3) Aplicación del artículo 16 bis del RD 147/2023.

(4) Expediente con algunos recintos de pastos permanentes ubicados en espacios protegidos donde la carga ganadera mínima será 0,1 UGM/ha.

Puede verificar la integridad de una copia de este documento mediante la lectura del código QR adjunto o mediante el acceso a la dirección <https://ws050.juntadeandalucia.es/verificarFirma> indicando el código de VERIFICACIÓN

FIRMADO POR	RAQUEL MARIA ESPIN CRESPO	17/10/2024	
VERIFICACIÓN	Pk2jmJDVJQXVSF7B6ESWF6FEMYA9VL	PÁG. 2053/3958	



APELLIDOS Y NOMBRE / RAZÓN SOCIAL

MUÑIZ ROMERO LUIS MIGUEL

NIF

***8342*

EXPEDIENTE

1258445

RESOLUCIÓN

DENEGACIÓN DE LA AYUDA

DATOS DE MANTENIMIENTO UNIDADES

GRUPO DE PAGO

ZONAS DE LIMITACIONES NATURALES

Sup. Dec. Admisible

0,00

Sup. Resuelta

0,00

Sobredecl.

0,00

% Sobredecl.

0,00

RESUMEN DE PAGOS

IMPORTE (Euros)

	RESUELTO	FEADER	MAPA	CAPADR
A pagar	0,00	0,00	0,00	0,00

APLICACIÓN DE REDUCCIONES Y PENALIZACIONES (%)

Criterios de subvencionabilidad (1)	Presentación tardía	Omisión declaración	Condicionabilidad
100,00	0,00	0,00	0,00

IMPORTE (Euros)

Calculado(2)	Reducción	Penalización	Reducción Penalización (3)	Penalización adicional	Resuelto	FEADER	MAPA	CAPADR
0,00 €	0,00 €	0,00 €	0,00 €	0,00 €	0,00 €	0,00 €	0,00 €	0,00 €
Importe Unitario:	54,00 €	Nuevo Importe Unitario:	0,00 €					

INCIDENCIAS

INCIDENCIA DESCRIPCIÓN

74051	Solicitante de intervención 6613, que no declara ningun recinto en zona desfavorecida.
74053	Importe inferior a 100 Euros

(1) Con incidencias que retienen pago o deniegan el expediente.

(2) Se calcula sobre superficie declarada admisible.

(3) Aplicación del artículo 16 bis del RD 147/2023.

(4) Expediente con algunos recintos de pastos permanentes ubicados en espacios protegidos donde la carga ganadera mínima será 0,1 UGM/ha.

Puede verificar la integridad de una copia de este documento mediante la lectura del código QR adjunto o mediante el acceso a la dirección <https://ws050.juntadeandalucia.es/verificarFirma> indicando el código de VERIFICACIÓN

FIRMADO POR	RAQUEL MARIA ESPIN CRESPO	17/10/2024	
VERIFICACIÓN	Pk2jmJDVJQXVSF7B6ESWF6FEMYA9VL	PÁG. 2054/3958	



APELLIDOS Y NOMBRE / RAZÓN SOCIAL

ORCAJO GONZALEZ NURIA

NIF

****5632*

EXPEDIENTE

1140448

RESOLUCIÓN

DENEGACIÓN DE LA AYUDA

DATOS DE MANTENIMIENTO UNIDADES

GRUPO DE PAGO

ZONAS DE LIMITACIONES NATURALES

Sup. Dec. Admisible

0,00

Sup. Resuelta

0,00

Sobredecl.

0,00

% Sobredecl.

0,00

RESUMEN DE PAGOS

IMPORTE (Euros)

	RESUELTO	FEADER	MAPA	CAPADR
A pagar	0,00	0,00	0,00	0,00

APLICACIÓN DE REDUCCIONES Y PENALIZACIONES (%)

Crterios de subvencionabilidad (1)	Presentación tardía	Omisión declaración	Condicionalidad
100,00	0,00	0,00	0,00

IMPORTE (Euros)

Calculado(2)	Reducción	Penalización	Reducción adicional	Penalización adicional	Resuelto	FEADER	MAPA	CAPADR
0,00 €	0,00 €	0,00 €	0,00 €	0,00 €	0,00 €	0,00 €	0,00 €	0,00 €
Importe Unitario:	54,00 €	Nuevo Importe Unitario:	0,00 €					

INCIDENCIAS

INCIDENCIA DESCRIPCIÓN

- 225 Superficie neta de cruce en un recinto en el conjunto de solicitudes supera superficie admisible que SIGPAC establece para él.
Recinto:21-007-008-00065-00001 Cultivo:62000 PASTOS PERMANENTES DE 5 O MAS AÑOS-SIN VARIEDAD Secano Superficie admisible de pastos del recinto según SIGPAC.:39 Suma de superficies de cruce netas declaradas para este recinto por todos los solicitantes.:78 Exceso de superficie (Hectáreas):0,39
- 243 Superficie bruta de cruce total en un mismo recinto en el conjunto de las solicitudes supera superficie total que SIGPAC establece para él.
Recinto:21-007-008-00065-00001 Cultivo:62000 PASTOS PERMANENTES DE 5 O MAS AÑOS-SIN VARIEDAD Secano SUMAS SUPERFICIE DE CRUCE:39
- 3790 Recinto declarado inactivo
Recinto:21-007-009-00005-00014 Cultivo: -
- 74051 Solicitante de intervención 6613, que no declara ningun recinto en zona desfavorecida.
- 74053 Importe inferior a 100 Euros
- 74336 Recinto con uso declarado o cultivo declarado NO válido
Recinto:21-007-012-00002-00004 Cultivo:358000 MEZCLA DE FORESTALES-SIN VARIEDAD Secano Uso Sigpac:FO

(1) Con incidencias que retienen pago o deniegan el expediente.

(2) Se calcula sobre superficie declarada admisible.

(3) Aplicación del artículo 16 bis del RD 147/2023.

(4) Expediente con algunos recintos de pastos permanentes ubicados en espacios protegidos donde la carga ganadera mínima será 0,1 UGM/ha.

Puede verificar la integridad de una copia de este documento mediante la lectura del código QR adjunto o mediante el acceso a la dirección <https://ws050.juntadeandalucia.es/verificarFirma> indicando el código de VERIFICACIÓN

FIRMADO POR	RAQUEL MARIA ESPIN CRESPO	17/10/2024	
VERIFICACIÓN	Pk2jmJDVJQXVSF7B6ESWF6FEMYA9VL	PÁG. 2055/3958	

**APELLIDOS Y NOMBRE / RAZÓN SOCIAL**

ORIA DOMÍNGUEZ JUAN MANUEL

NIF

***0595*

EXPEDIENTE

1187218

RESOLUCIÓN

DENEGACIÓN DE LA AYUDA

DATOS DE MANTENIMIENTO UNIDADES**GRUPO DE PAGO**

ZONAS DE LIMITACIONES NATURALES

**Sup. Dec.
Admisible**

1,39

**Sup.
Resuelta**

1,17

Sobredecl.

0,22

% Sobredecl.

15,83

RESUMEN DE PAGOS**IMPORTE (Euros)**

	RESUELTO	FEADER	MAPA	CAPADR
A pagar	0,00	0,00	0,00	0,00

APLICACIÓN DE REDUCCIONES Y PENALIZACIONES (%)

Criterios de subvencionabilidad (1)	Presentación tardía	Omisión declaración	Condicionalidad
100,00	0,00	0,00	0,00

IMPORTE (Euros)

Calculado(2)	Reducción	Penalización	Reducción Penalización (3)	Penalización adicional	Resuelto	FEADER	MAPA	CAPADR
75,06 €	11,88 €	0,00 €	0,00 €	0,00 €	0,00 €	0,00 €	0,00 €	0,00 €
Importe Unitario:	54,00 €	Nuevo Importe Unitario:	54,00 €					

RECINTOS PROPUESTOS

REF.	REFERENCIA SIGPAC	CULTIVO	S/R	USO SIGPAC	Sup. Dec. admisible	Sup. Campo	Sup. Determ.	Sup. Resuelta
4179384	21-044-005-00216-0002	ARÁNDANO	R		1,39		1,39	1,17

INCIDENCIAS**INCIDENCIA DESCRIPCIÓN**

4272 Verifica que las líneas de declaración de las Solicitudes Únicas no tienen solapes con la capa de Retroactividad Gráfica (ambas de la misma campaña) a nivel de expediente/línea de declaración gráfica de la solicitud.
Recinto:21-044-005-00216-00002 Cultivo: - Agregado de la referencia del recinto.:0 Zona de la referencia del recinto.:0 Superficie solapada.:0,22 Id. Incid.:98010875

74053 Importe inferior a 100 Euros

(1) Con incidencias que retienen pago o deniegan el expediente.

(2) Se calcula sobre superficie declarada admisible.

(3) Aplicación del artículo 16 bis del RD 147/2023.

(4) Expediente con algunos recintos de pastos permanentes ubicados en espacios protegidos donde la carga ganadera mínima será 0,1 UGM/ha.

Puede verificar la integridad de una copia de este documento mediante la lectura del código QR adjunto o mediante el acceso a la dirección <https://ws050.juntadeandalucia.es/verificarFirma> indicando el código de VERIFICACIÓN

FIRMADO POR

RAQUEL MARIA ESPIN CRESPO

17/10/2024

VERIFICACIÓN

Pk2jmJDVJQXVSF7B6ESWF6FEMYA9VL

PÁG. 2056/3958





APELLIDOS Y NOMBRE / RAZÓN SOCIAL

ORIA RUIZ DANIEL

NIF

****7076*

EXPEDIENTE

1284830

RESOLUCIÓN

DENEGACIÓN DE LA AYUDA

DATOS DE MANTENIMIENTO UNIDADES

GRUPO DE PAGO

ZONAS DE LIMITACIONES NATURALES

Sup. Dec. Admisible
6,43

Sup. Resuelta
1,86

Sobredecl.
4,57

% Sobredecl.
71,07

RESUMEN DE PAGOS

	IMPORTE (Euros)			
	RESUELTO	FEADER	MAPA	CAPADR
A pagar	0,00	0,00	0,00	0,00

APLICACIÓN DE REDUCCIONES Y PENALIZACIONES (%)

Crterios de subvencionabilidad (1)	Presentación tardía	Omisión declaración	Condicionalidad
100,00	0,00	0,00	0,00

IMPORTE (Euros)

Calculado(2)	Reducción	Penalización	Reducción Penalización (3)	Penalización adicional	Resuelto	FEADER	MAPA	CAPADR
347,22 €	246,78 €	100,44 €	0,00 €	246,78 €	0,00 €	0,00 €	0,00 €	0,00 €
Importe Unitario:	54,00 €	Nuevo Importe Unitario:	54,00 €					

RECINTOS PROPUESTOS

REF.	REFERENCIA SIGPAC	CULTIVO	S/R	USO SIGPAC	Sup. Dec. admisible	Sup. Campo	Sup. Determ.	Sup. Resuelta
6828226	21-044-007-00247-0003	MANDARINO	R		4,57		4,57	0,00
6828400	21-044-005-00212-0001	MANDARINO	R		0,47		0,47	0,47
6828401	21-044-005-00212-0008	BARBECHO TRADICIONAL	S		0,10		0,10	0,10
6828402	21-044-005-00212-0005	OLIVAR	R		0,06		0,06	0,06
6828408	21-044-005-00211-0004	BARBECHO TRADICIONAL	S		0,04		0,04	0,04
6828409	21-044-005-00211-0003	MANDARINO	R		1,19		1,19	1,19

INCIDENCIAS

INCIDENCIA DESCRIPCIÓN

- 3790 Recinto declarado inactivo
Recinto:21-044-007-00247-00003 Cultivo: -
- 74053 Importe inferior a 100 Euros

Datos considerados para el Cálculo de la Carga Ganadera del expediente

Superficie determinada para Cálculo Carga Ganadera: 0,00 ha
Carga Ganadera del Expediente: 0,00 ugm/ha

Incidenias de carga ganadera

INCIDENCIA DESCRIPCIÓN

- 86132 Recinto superficie forrajera que no realiza la actividad de producción de pastoreo.
Recinto:21-044-005-00212-00008 Cultivo:20000 BARBECHO TRADICIONAL-SIN VARIEDAD Secano
Recinto:21-044-005-00211-00004 Cultivo:20000 BARBECHO TRADICIONAL-SIN VARIEDAD Secano

(1) Con incidencias que retienen pago o deniegan el expediente.

(2) Se calcula sobre superficie declarada admisible.

(3) Aplicación del artículo 16 bis del RD 147/2023.

(4) Expediente con algunos recintos de pastos permanentes ubicados en espacios protegidos donde la carga ganadera mínima será 0,1 UGM/ha.

Puede verificar la integridad de una copia de este documento mediante la lectura del código QR adjunto o mediante el acceso a la dirección <https://ws050.juntadeandalucia.es/verificarFirma> indicando el código de VERIFICACIÓN

FIRMADO POR	RAQUEL MARIA ESPIN CRESPO	17/10/2024
VERIFICACIÓN	Pk2jmJDVJQXVSF7B6ESWF6FEMYA9VL	PÁG. 2057/3958





APELLIDOS Y NOMBRE / RAZÓN SOCIAL

ORTEGA CABELLO MARIA ROSA

NIF

****7840*

EXPEDIENTE

1100854

RESOLUCIÓN

DENEGACIÓN DE LA AYUDA

DATOS DE MANTENIMIENTO UNIDADES

GRUPO DE PAGO

ZONAS DE LIMITACIONES NATURALES

Sup. Dec. Admisible

0,00

Sup. Resuelta

0,00

Sobredecl.

0,00

% Sobredecl.

0,00

RESUMEN DE PAGOS

	IMPORTE (Euros)			
	RESUELTO	FEADER	MAPA	CAPADR
A pagar	0,00	0,00	0,00	0,00

APLICACIÓN DE REDUCCIONES Y PENALIZACIONES (%)

Crterios de subvencionabilidad (1)	Presentación tardía	Omisión declaración	Condicionabilidad
100,00	0,00	0,00	0,00

IMPORTE (Euros)

Calculado(2)	Reducción	Penalización	Reducción Penalización (3)	Penalización adicional	Resuelto	FEADER	MAPA	CAPADR
0,00 €	0,00 €	0,00 €	0,00 €	0,00 €	0,00 €	0,00 €	0,00 €	0,00 €
Importe Unitario:	54,00 €	Nuevo Importe Unitario:	0,00 €					

INCIDENCIAS

INCIDENCIA DESCRIPCIÓN

- 2454 Solicitante de intervención 6613 cuyo regimen de afiliacion a la SS no es ni el sistema especial agrario(cuenta ajena) ni autonomo con actividad agraria.
- 74018 Productor que no es agricultor a título principal, según los datos del ejercicio fiscal n-1 y seguridad socia.
- 74053 Importe inferior a 100 Euros
- 74336 Recinto con uso declarado o cultivo declarado NO válido
 Recinto:41-031-005-00209-00001 Cultivo:62000 PASTOS PERMANENTES DE 5 O MAS AÑOS-SIN VARIEDAD Secano Uso Siggac:FO
 Recinto:41-031-006-00001-00001 Cultivo:62000 PASTOS PERMANENTES DE 5 O MAS AÑOS-SIN VARIEDAD Secano Uso Siggac:FO
- 86126 Recinto de forrajera para Cálculo de Carga Ganadera que No pertenece a Explotación con UGM válida.
 Recinto:21-078-021-00170-00012 Cultivo:62000 PASTOS PERMANENTES DE 5 O MAS AÑOS-SIN VARIEDAD Secano Explotacion:ES210790000299
 Recinto:21-078-021-00170-00017 Cultivo:62000 PASTOS PERMANENTES DE 5 O MAS AÑOS-SIN VARIEDAD Secano Explotacion:ES210790000299
 Recinto:21-078-021-80003-00002 Cultivo:62000 PASTOS PERMANENTES DE 5 O MAS AÑOS-SIN VARIEDAD Secano Explotacion:ES210790000299
 Recinto:41-031-005-00208-00001 Cultivo:62000 PASTOS PERMANENTES DE 5 O MAS AÑOS-SIN VARIEDAD Secano Explotacion:ES210790000299
 Recinto:41-031-005-00209-00001 Cultivo:62000 PASTOS PERMANENTES DE 5 O MAS AÑOS-SIN VARIEDAD Secano Explotacion:ES210790000299
 Recinto:41-031-006-00001-00001 Cultivo:62000 PASTOS PERMANENTES DE 5 O MAS AÑOS-SIN VARIEDAD Secano Explotacion:ES210790000299

(1) Con incidencias que retienen pago o deniegan el expediente.

(2) Se calcula sobre superficie declarada admisible.

(3) Aplicación del artículo 16 bis del RD 147/2023.

(4) Expediente con algunos recintos de pastos permanentes ubicados en espacios protegidos donde la carga ganadera mínima será 0,1 UGM/ha.

Puede verificar la integridad de una copia de este documento mediante la lectura del código QR adjunto o mediante el acceso a la dirección <https://ws050.juntadeandalucia.es/verificarFirma> indicando el código de VERIFICACIÓN

FIRMADO POR	RAQUEL MARIA ESPIN CRESPO	17/10/2024	
VERIFICACIÓN	Pk2jmJDVJQXVSF7B6ESWF6FEMYA9VL	PÁG. 2058/3958	



Datos considerados para el Cálculo de la Carga Ganadera del expediente

Superficie determinada para Cálculo Carga Ganadera: 240,21 ha

Carga Ganadera del Expediente: 1,07 ugm/ha (4)

<u>Explotación</u>	<u>Especie</u>	<u>Ugm Calculada para CG</u>
ES21079000010	BOVINA	102,35
ES21079000010	PORCINO	155,65

Recintos Determinados para el Cálculo de Garga Ganadera

<u>REF.</u>	<u>REFERENCIA SIGPAC</u>	<u>CULTIVO</u>	<u>DESCRIPCIÓN CULTIVO</u>	<u>S/R</u>	<u>SUP. RESUELTA (ha)</u>
1700000005976114	21-078-020-00107-00003	62000	PASTOS PERMANENTES DE 5 O MAS AÑOS-SIN VARIEDAD	S	173,45
1700000005976116	21-078-021-00170-00002	62000	PASTOS PERMANENTES DE 5 O MAS AÑOS-SIN VARIEDAD	S	65,07
1700000005976118	21-078-021-00170-00004	62000	PASTOS PERMANENTES DE 5 O MAS AÑOS-SIN VARIEDAD	S	1,69

Incidencias de carga ganadera

INCIDENCIA DESCRIPCIÓN

86126	Recinto de forrajera para Cálculo de Carga Ganadera que No pertenece a Explotación con UGM válida. Recinto:21-078-021-00170-00017 Cultivo:62000 PASTOS PERMANENTES DE 5 O MAS AÑOS-SIN VARIEDAD Secano Explotacion:ES210790000299 Recinto:41-031-005-00208-00001 Cultivo:62000 PASTOS PERMANENTES DE 5 O MAS AÑOS-SIN VARIEDAD Secano Explotacion:ES210790000299 Recinto:21-078-021-00170-00012 Cultivo:62000 PASTOS PERMANENTES DE 5 O MAS AÑOS-SIN VARIEDAD Secano Explotacion:ES210790000299 Recinto:21-078-021-80003-00002 Cultivo:62000 PASTOS PERMANENTES DE 5 O MAS AÑOS-SIN VARIEDAD Secano Explotacion:ES210790000299 Recinto:41-031-005-00209-00001 Cultivo:62000 PASTOS PERMANENTES DE 5 O MAS AÑOS-SIN VARIEDAD Secano Explotacion:ES210790000299 Recinto:41-031-006-00001-00001 Cultivo:62000 PASTOS PERMANENTES DE 5 O MAS AÑOS-SIN VARIEDAD Secano Explotacion:ES210790000299
86128	Recinto de Forrajeras que no ha contabilizado para Carga Ganadera por no tener una explotación válida para el cálculo de la Carga Ganadera Recinto:21-078-021-00170-00017 Cultivo:62 PASTOS PERMANENTES DE 5 O MAS AÑOS- Recinto:41-031-005-00208-00001 Cultivo:62 PASTOS PERMANENTES DE 5 O MAS AÑOS- Recinto:21-078-021-00170-00012 Cultivo:62 PASTOS PERMANENTES DE 5 O MAS AÑOS- Recinto:21-078-021-80003-00002 Cultivo:62 PASTOS PERMANENTES DE 5 O MAS AÑOS- Recinto:41-031-005-00209-00001 Cultivo:62 PASTOS PERMANENTES DE 5 O MAS AÑOS- Recinto:41-031-006-00001-00001 Cultivo:62 PASTOS PERMANENTES DE 5 O MAS AÑOS-

(1) Con incidencias que retienen pago o deniegan el expediente.

(2) Se calcula sobre superficie declarada admisible.

(3) Aplicación del artículo 16 bis del RD 147/2023.

(4) Expediente con algunos recintos de pastos permanentes ubicados en espacios protegidos donde la carga ganadera mínima será 0,1 UGM/ha.

Puede verificar la integridad de una copia de este documento mediante la lectura del código QR adjunto o mediante el acceso a la dirección <https://ws050.juntadeandalucia.es/verificarFirma> indicando el código de VERIFICACIÓN

FIRMADO POR	RAQUEL MARIA ESPIN CRESPO	17/10/2024	
VERIFICACIÓN	Pk2jmJDVJQXVSF7B6ESWF6FEMYA9VL	PÁG. 2059/3958	



APELLIDOS Y NOMBRE / RAZÓN SOCIAL

OSO RODRIGUEZ JOAQUIN

NIF
****4577*

EXPEDIENTE
1246774

RESOLUCIÓN
DENEGACIÓN DE LA AYUDA

DATOS DE MANTENIMIENTO UNIDADES

GRUPO DE PAGO	Sup. Dec. Admisible	Sup. Resuelta	Sobredecl.	% Sobredecl.
ZONAS DE LIMITACIONES NATURALES	279,96	194,01	85,95	30,70

RESUMEN DE PAGOS

	IMPORTE (Euros)			
	RESUELTO	FEADER	MAPA	CAPADR
A pagar	0,00	0,00	0,00	0,00

APLICACIÓN DE REDUCCIONES Y PENALIZACIONES (%)

Criterios de subvencionabilidad (1)	Presentación tardía	Omisión declaración	Condicionidad
100,00	0,00	0,00	0,00

IMPORTE (Euros)

Calculado(2)	Reducción	Penalización	Reducción Penalización (3)	Penalización adicional	Resuelto	FEADER	MAPA	CAPADR
1.188,00 €	364,73 €	823,27 €	0,00 €	0,00 €	0,00 €	0,00 €	0,00 €	0,00 €
Importe Unitario:	54,00 €	Nuevo Importe Unitario:	4,24 €					

(1) Con incidencias que retienen pago o deniegan el expediente.

(2) Se calcula sobre superficie declarada admisible.

(3) Aplicación del artículo 16 bis del RD 147/2023.

(4) Expediente con algunos recintos de pastos permanentes ubicados en espacios protegidos donde la carga ganadera mínima será 0,1 UGM/ha.

Puede verificar la integridad de una copia de este documento mediante la lectura del código QR adjunto o mediante el acceso a la dirección <https://ws050.juntadeandalucia.es/verificarFirma> indicando el código de VERIFICACIÓN

FIRMADO POR	RAQUEL MARIA ESPIN CRESPO	17/10/2024
VERIFICACIÓN	Pk2jmJDVJQXVSF7B6ESWF6FEMYA9VL	PÁG. 2060/3958





RECINTOS PROPUESTOS

REF.	REFERENCIA SIGPAC	CULTIVO	S/R	USO SIGPAC	Sup. Dec. admisible	Sup. Campo	Sup. Determ.	Sup. Resuelta
-1055701	21-017-033-00008-0013	PASTOS PERMANENTES DE 5 O MAS AÑOS	S		0,17		0,17	0,17
4654147	21-017-032-00003-0004	PASTOS PERMANENTES DE 5 O MAS AÑOS	S		28,38		28,38	15,61
4654148	21-017-009-00001-0005	PASTOS PERMANENTES DE 5 O MAS AÑOS	S		0,19		0,19	0,19
4654149	21-017-032-00002-0011	PASTOS PERMANENTES DE 5 O MAS AÑOS	S		29,57		29,57	19,17
4654150	21-017-032-00003-0007	PASTOS PERMANENTES DE 5 O MAS AÑOS	S		0,74		0,74	0,74
4654151	21-017-009-00001-0001	PASTOS PERMANENTES DE 5 O MAS AÑOS	S		8,37		8,37	8,37
4654152	21-017-009-00001-0004	PASTOS PERMANENTES DE 5 O MAS AÑOS	S		0,00		0,00	0,00
4654153	21-017-009-00001-0003	PASTOS PERMANENTES DE 5 O MAS AÑOS	S		0,00		0,00	0,00
4655605	21-017-032-00002-0024	PASTOS PERMANENTES DE 5 O MAS AÑOS	S		0,58		0,58	0,58
4655606	21-017-032-00002-0023	PASTOS PERMANENTES DE 5 O MAS AÑOS	S		0,02		0,02	0,02
4655607	21-017-032-00002-0028	PASTOS PERMANENTES DE 5 O MAS AÑOS	S		0,15		0,15	0,15
4655609	21-017-032-00002-0029	PASTOS PERMANENTES DE 5 O MAS AÑOS	S		0,14		0,14	0,14
4655610	21-017-032-00002-0018	PASTOS PERMANENTES DE 5 O MAS AÑOS	S		0,21		0,21	0,21
4655611	21-017-032-00002-0021	PASTOS PERMANENTES DE 5 O MAS AÑOS	S		0,03		0,03	0,03
4655612	21-017-032-00002-0020	PASTOS PERMANENTES DE 5 O MAS AÑOS	S		0,07		0,07	0,07
4655644	21-017-033-00007-0009	PASTOS PERMANENTES DE 5 O MAS AÑOS	S		0,65		0,65	0,65
4655645	21-017-033-00007-0008	PASTOS PERMANENTES DE 5 O MAS AÑOS	S		1,73		1,73	1,73
4655646	21-017-033-00007-0015	PASTOS PERMANENTES DE 5 O MAS AÑOS	S		4,64		4,64	4,64
4655648	21-017-033-00007-0003	PASTOS PERMANENTES DE 5 O MAS AÑOS	S		0,10		0,10	0,10
4655649	21-017-033-00007-0006	PASTOS PERMANENTES DE 5 O MAS AÑOS	S		0,73		0,73	0,73
4655650	21-017-033-00007-0004	PASTOS PERMANENTES DE 5 O MAS AÑOS	S		0,21		0,21	0,21
4655666	21-017-033-00008-0001	PASTOS PERMANENTES DE 5 O MAS AÑOS	S		0,12		0,12	0,12
4655667	21-017-033-00008-0009	PASTOS DE MENOS DE 5 AÑOS	S		12,03		12,03	11,98
4655677	21-017-033-00009-0006	PASTOS PERMANENTES DE 5 O MAS AÑOS	S		49,15		49,15	0,00
4655678	21-017-033-00009-0007	PASTOS PERMANENTES DE 5 O MAS AÑOS	S		35,29		35,29	22,94
4660314	21-017-033-00008-0010	PASTOS PERMANENTES DE 5 O MAS AÑOS	S		0,02		0,02	0,02
4660315	21-017-033-00008-0011	PASTOS PERMANENTES DE 5 O MAS AÑOS	S		0,18		0,18	0,18
5263195	21-017-033-00007-0014	PASTOS DE MENOS DE 5 AÑOS	S		41,12		41,12	41,12
6829231	21-017-035-00018-0001	PASTOS PERMANENTES DE 5 O MAS AÑOS	S		21,16		21,16	21,16
6829232	21-017-035-00017-0001	PASTOS PERMANENTES DE 5 O MAS AÑOS	S		31,25		31,25	31,25
6829233	21-017-017-00005-0001	PASTOS PERMANENTES DE 5 O MAS AÑOS	S		0,52		0,52	0,00
6829234	21-017-018-00011-0001	PASTOS PERMANENTES DE 5 O MAS AÑOS	S		11,73		11,73	11,73
6829235	21-017-017-00005-0002	PASTOS PERMANENTES DE 5 O MAS AÑOS	S		0,71		0,71	0,00

INCIDENCIAS

INCIDENCIA DESCRIPCIÓN

224	Superficie neta de cruce en un recinto en una misma solicitud supera superficie admisible que SIGPAC establece para él. Recinto:21-017-032-00002-00011 Cultivo:62000 PASTOS PERMANENTES DE 5 O MAS AÑOS-SIN VARIEDAD Secano Superficie admisible de pastos del recinto según SIGPAC.:1922 Suma de superficies de cruce netas declaradas para este recinto por el solicitante.:2957 Exceso de superficie (Hectáreas):10,35 Recinto:21-017-032-00003-00004 Cultivo:62000 PASTOS PERMANENTES DE 5 O MAS AÑOS-SIN VARIEDAD Secano Superficie admisible de pastos del recinto según SIGPAC.:1561 Suma de superficies de cruce netas declaradas para este recinto por el solicitante.:2838 Exceso de superficie (Hectáreas):12,77 Recinto:21-017-033-00009-00006 Cultivo:62000 PASTOS PERMANENTES DE 5 O MAS AÑOS-SIN VARIEDAD Secano Superficie admisible de pastos del recinto según SIGPAC.:3195 Suma de superficies de cruce netas declaradas para este recinto por el solicitante.:4915 Exceso de superficie (Hectáreas):17,2 Recinto:21-017-033-00009-00007 Cultivo:62000 PASTOS PERMANENTES DE 5 O MAS AÑOS-SIN VARIEDAD Secano Superficie admisible de pastos del recinto según SIGPAC.:2294 Suma de superficies de cruce netas declaradas para este recinto por el solicitante.:3529 Exceso de superficie (Hectáreas):12,35
238	Recinto cuyo CAP declarado es mayor al CAP prevalente y no presenta alegación al SIGPAC. Recinto:21-017-018-00011-00002 Cultivo:62000 PASTOS PERMANENTES DE 5 O MAS AÑOS-SIN VARIEDAD Secano CAP prevalente: CAP declarado:0 Exceso de superficie (Hectáreas):0 Recinto:21-017-018-00011-00003 Cultivo:62000 PASTOS PERMANENTES DE 5 O MAS AÑOS-SIN VARIEDAD Secano CAP prevalente: CAP declarado:0 Exceso de superficie (Hectáreas):0
3790	Recinto declarado inactivo

(1) Con incidencias que retienen pago o deniegan el expediente.
 (2) Se calcula sobre superficie declarada admisible.
 (3) Aplicación del artículo 16 bis del RD 147/2023.
 (4) Expediente con algunos recintos de pastos permanentes ubicados en espacios protegidos donde la carga ganadera mínima será 0,1 UGM/ha.

Puede verificar la integridad de una copia de este documento mediante la lectura del código QR adjunto o mediante el acceso a la dirección <https://ws050.juntadeandalucia.es/verificarFirma> indicando el código de VERIFICACIÓN

FIRMADO POR	RAQUEL MARIA ESPIN CRESPO	17/10/2024
VERIFICACIÓN	Pk2jmJDVJQXVSF7B6ESWF6FEMYA9VL	PÁG. 2061/3958





INCIDENCIAS

INCIDENCIA DESCRIPCIÓN

	Recinto:21-017-017-00005-00001 Cultivo: -
	Recinto:21-017-017-00005-00002 Cultivo: -
4272	Verifica que las líneas de declaración de las Solicitudes Únicas no tienen solapes con la capa de Retroactividad Gráfica (ambas de la misma campaña) a nivel de expediente/línea de declaración gráfica de la solicitud. Recinto:21-017-032-00002-00011 Cultivo: - Agregado de la referencia del recinto.:0 Zona de la referencia del recinto.:0 Superficie solapada.:0,05 Id. Incid.:98010961 Recinto:21-017-033-00008-00009 Cultivo: - Agregado de la referencia del recinto.:0 Zona de la referencia del recinto.:0 Superficie solapada.:0,05 Id. Incid.:98010962 Recinto:21-017-033-00009-00006 Cultivo: - Agregado de la referencia del recinto.:0 Zona de la referencia del recinto.:0 Superficie solapada.:49,15 Id. Incid.:98010963
74053	Importe inferior a 100 Euros
74336	Recinto con uso declarado o cultivo declarado NO válido Recinto:21-017-018-00011-00002 Cultivo:62000 PASTOS PERMANENTES DE 5 O MAS AÑOS-SIN VARIEDAD Secano Uso Sigpac:IM Recinto:21-017-018-00011-00003 Cultivo:62000 PASTOS PERMANENTES DE 5 O MAS AÑOS-SIN VARIEDAD Secano Uso Sigpac:IM
86122	Recinto superficie forrajera que realiza la actividad de producción de pastoreo y no declara el o los códigos del Registro de Explotaciones Ganaderas de Andalucía, REGA. Recinto:21-017-018-00011-00002 Cultivo:62000 PASTOS PERMANENTES DE 5 O MAS AÑOS-SIN VARIEDAD Secano Recinto:21-017-018-00011-00003 Cultivo:62000 PASTOS PERMANENTES DE 5 O MAS AÑOS-SIN VARIEDAD Secano
86124	Recinto de forrajera para Cálculo de Carga Ganadera que No pertenece a Explotación. Recinto:21-017-018-00011-00002 Cultivo:62000 PASTOS PERMANENTES DE 5 O MAS AÑOS-SIN VARIEDAD Secano Recinto:21-017-018-00011-00003 Cultivo:62000 PASTOS PERMANENTES DE 5 O MAS AÑOS-SIN VARIEDAD Secano

Datos considerados para el Cálculo de la Carga Ganadera del expediente

Superficie determinada para Cálculo Carga Ganadera: 194,01 ha
Carga Ganadera del Expediente: 0,42 ugm/ha

Explotación	Especie	Ugm Calculada para CG
ES210170000784	BOVINA	17,18
ES210170000784	CAPRINA	0,01
ES210170000784	OVINA	6,09
ES210170000785	CABALLAR	0,47
ES210170000785	CAPRINA	0,32
ES210170000785	OVINA	56,58

Recintos Determinados para el Cálculo de Garga Ganadera

REF.	REFERENCIA SIGPAC	CULTIVO	DESCRIPCIÓN CULTIVO	S/R	SUP. RESUELTA (ha)
-1055701	21-017-033-00008-00013	62000	PASTOS PERMANENTES DE 5 O MAS AÑOS-SIN VARIEDAD	S	0,17
4654147	21-017-032-00003-00004	62000	PASTOS PERMANENTES DE 5 O MAS AÑOS-SIN VARIEDAD	S	15,61
4654148	21-017-009-00001-00005	62000	PASTOS PERMANENTES DE 5 O MAS AÑOS-SIN VARIEDAD	S	0,19
4654149	21-017-032-00002-00011	62000	PASTOS PERMANENTES DE 5 O MAS AÑOS-SIN VARIEDAD	S	19,17
4654150	21-017-032-00003-00007	62000	PASTOS PERMANENTES DE 5 O MAS AÑOS-SIN VARIEDAD	S	0,74
4654151	21-017-009-00001-00001	62000	PASTOS PERMANENTES DE 5 O MAS AÑOS-SIN VARIEDAD	S	8,37
4654152	21-017-009-00001-00004	62000	PASTOS PERMANENTES DE 5 O MAS AÑOS-SIN VARIEDAD	S	0,00
4654153	21-017-009-00001-00003	62000	PASTOS PERMANENTES DE 5 O MAS AÑOS-SIN VARIEDAD	S	0,00
4655605	21-017-032-00002-00024	62000	PASTOS PERMANENTES DE 5 O MAS AÑOS-SIN VARIEDAD	S	0,58
4655606	21-017-032-00002-00023	62000	PASTOS PERMANENTES DE 5 O MAS AÑOS-SIN VARIEDAD	S	0,02
4655607	21-017-032-00002-00028	62000	PASTOS PERMANENTES DE 5 O MAS AÑOS-SIN VARIEDAD	S	0,15

(1) Con incidencias que retienen pago o deniegan el expediente.

(2) Se calcula sobre superficie declarada admisible.

(3) Aplicación del artículo 16 bis del RD 147/2023.

(4) Expediente con algunos recintos de pastos permanentes ubicados en espacios protegidos donde la carga ganadera mínima será 0,1 UGM/ha.

Puede verificar la integridad de una copia de este documento mediante la lectura del código QR adjunto o mediante el acceso a la dirección <https://ws050.juntadeandalucia.es/verificarFirma> indicando el código de VERIFICACIÓN

FIRMADO POR

RAQUEL MARIA ESPIN CRESPO

17/10/2024

VERIFICACIÓN

Pk2jmJDVJQXVSF7B6ESWF6FEMYA9VL

PÁG. 2062/3958





Recintos Determinados para el Cálculo de Garga Ganadera

REF.	REFERENCIA SIGPAC	CULTIVO	DESCRIPCIÓN CULTIVO	S/R	SUP. RESUELTA (ha)
			VARIEDAD		
4655609	21-017-032-00002-00029	62000	PASTOS PERMANENTES DE 5 O MAS AÑOS-SIN VARIEDAD	S	0,14
4655610	21-017-032-00002-00018	62000	PASTOS PERMANENTES DE 5 O MAS AÑOS-SIN VARIEDAD	S	0,21
4655611	21-017-032-00002-00021	62000	PASTOS PERMANENTES DE 5 O MAS AÑOS-SIN VARIEDAD	S	0,03
4655612	21-017-032-00002-00020	62000	PASTOS PERMANENTES DE 5 O MAS AÑOS-SIN VARIEDAD	S	0,07
4655644	21-017-033-00007-00009	62000	PASTOS PERMANENTES DE 5 O MAS AÑOS-SIN VARIEDAD	S	0,65
4655645	21-017-033-00007-00008	62000	PASTOS PERMANENTES DE 5 O MAS AÑOS-SIN VARIEDAD	S	1,73
4655646	21-017-033-00007-00015	62000	PASTOS PERMANENTES DE 5 O MAS AÑOS-SIN VARIEDAD	S	4,64
4655648	21-017-033-00007-00003	62000	PASTOS PERMANENTES DE 5 O MAS AÑOS-SIN VARIEDAD	S	0,10
4655649	21-017-033-00007-00006	62000	PASTOS PERMANENTES DE 5 O MAS AÑOS-SIN VARIEDAD	S	0,73
4655650	21-017-033-00007-00004	62000	PASTOS PERMANENTES DE 5 O MAS AÑOS-SIN VARIEDAD	S	0,21
4655666	21-017-033-00008-00001	62000	PASTOS PERMANENTES DE 5 O MAS AÑOS-SIN VARIEDAD	S	0,12
4655667	21-017-033-00008-00009	63000	PASTOS DE MENOS DE 5 AÑOS-SIN VARIEDAD	S	11,98
4655677	21-017-033-00009-00006	62000	PASTOS PERMANENTES DE 5 O MAS AÑOS-SIN VARIEDAD	S	0,00
4655678	21-017-033-00009-00007	62000	PASTOS PERMANENTES DE 5 O MAS AÑOS-SIN VARIEDAD	S	22,94
4660314	21-017-033-00008-00010	62000	PASTOS PERMANENTES DE 5 O MAS AÑOS-SIN VARIEDAD	S	0,02
4660315	21-017-033-00008-00011	62000	PASTOS PERMANENTES DE 5 O MAS AÑOS-SIN VARIEDAD	S	0,18
5263195	21-017-033-00007-00014	63000	PASTOS DE MENOS DE 5 AÑOS-SIN VARIEDAD	S	41,12
6829231	21-017-035-00018-00001	62000	PASTOS PERMANENTES DE 5 O MAS AÑOS-SIN VARIEDAD	S	21,16
6829232	21-017-035-00017-00001	62000	PASTOS PERMANENTES DE 5 O MAS AÑOS-SIN VARIEDAD	S	31,25
6829233	21-017-017-00005-00001	62000	PASTOS PERMANENTES DE 5 O MAS AÑOS-SIN VARIEDAD	S	0,00
6829234	21-017-018-00011-00001	62000	PASTOS PERMANENTES DE 5 O MAS AÑOS-SIN VARIEDAD	S	11,73
6829235	21-017-017-00005-00002	62000	PASTOS PERMANENTES DE 5 O MAS AÑOS-SIN VARIEDAD	S	0,00

Incidencias de carga ganadera

INCIDENCIA DESCRIPCIÓN

224	Superficie neta de cruce en un recinto en una misma solicitud supera superficie admisible que SIGPAC establece para él. Recinto:21-017-032-00003-00004 Cultivo:62000 PASTOS PERMANENTES DE 5 O MAS AÑOS-SIN VARIEDAD Secano Superficie admisible de pastos del recinto según SIGPAC.:1561 Suma de superficies de cruce netas declaradas para este recinto por el solicitante.:2838 Exceso de superficie (Hectáreas):12,77 Recinto:21-017-032-00002-00011 Cultivo:62000 PASTOS PERMANENTES DE 5 O MAS AÑOS-SIN VARIEDAD Secano Superficie admisible de pastos del recinto según SIGPAC.:1922 Suma de superficies de cruce netas declaradas para este recinto por el solicitante.:2957 Exceso de superficie (Hectáreas):10,35 Recinto:21-017-033-00009-00006 Cultivo:62000 PASTOS PERMANENTES DE 5 O MAS AÑOS-SIN VARIEDAD Secano Superficie admisible de pastos del recinto según SIGPAC.:3195 Suma de superficies de cruce netas declaradas para este recinto por el solicitante.:4915 Exceso de superficie (Hectáreas):17,2 Recinto:21-017-033-00009-00007 Cultivo:62000 PASTOS PERMANENTES DE 5 O MAS AÑOS-SIN VARIEDAD Secano Superficie admisible de pastos del recinto según SIGPAC.:2294 Suma de superficies de cruce netas declaradas para este recinto por el solicitante.:3529 Exceso de superficie (Hectáreas):12,35
3790	Recinto declarado inactivo Recinto:21-017-017-00005-00001 Cultivo: - Recinto:21-017-017-00005-00002 Cultivo: -
86122	Recinto superficie forrajera que realiza la actividad de producción de pastoreo y no declara el o los códigos del Registro de Explotaciones Ganaderas de Andalucía, REGA. Recinto:21-017-018-00011-00003 Cultivo:62000 PASTOS PERMANENTES DE 5 O MAS AÑOS-SIN VARIEDAD Secano Recinto:21-017-018-00011-00002 Cultivo:62000 PASTOS PERMANENTES DE 5 O MAS AÑOS-SIN VARIEDAD Secano
86124	Recinto de forrajera para Cálculo de Carga Ganadera que No pertenece a Explotación.

(1) Con incidencias que retienen pago o deniegan el expediente.

(2) Se calcula sobre superficie declarada admisible.

(3) Aplicación del artículo 16 bis del RD 147/2023.

(4) Expediente con algunos recintos de pastos permanentes ubicados en espacios protegidos donde la carga ganadera mínima será 0,1 UGM/ha.

Puede verificar la integridad de una copia de este documento mediante la lectura del código QR adjunto o mediante el acceso a la dirección <https://ws050.juntadeandalucia.es/verificarFirma> indicando el código de VERIFICACIÓN

FIRMADO POR	RAQUEL MARIA ESPIN CRESPO	17/10/2024
VERIFICACIÓN	Pk2jmJDVJQXVSF7B6ESWF6FEMYA9VL	PÁG. 2063/3958





	Recinto:21-017-018-00011-00003 Cultivo:62000 PASTOS PERMANENTES DE 5 O MAS AÑOS-SIN VARIEDAD Secano
	Recinto:21-017-018-00011-00002 Cultivo:62000 PASTOS PERMANENTES DE 5 O MAS AÑOS-SIN VARIEDAD Secano
86128	Recinto de Forrajerías que no ha contabilizado para Carga Ganadera por no tener una explotación válida para el cálculo de la Carga Ganadera
	Recinto:21-017-018-00011-00003 Cultivo:62 PASTOS PERMANENTES DE 5 O MAS AÑOS-
	Recinto:21-017-018-00011-00002 Cultivo:62 PASTOS PERMANENTES DE 5 O MAS AÑOS-

(1) Con incidencias que retienen pago o deniegan el expediente.
(2) Se calcula sobre superficie declarada admisible.
(3) Aplicación del artículo 16 bis del RD 147/2023.
(4) Expediente con algunos recintos de pastos permanentes ubicados en espacios protegidos donde la carga ganadera mínima será 0,1 UGM/ha.

Puede verificar la integridad de una copia de este documento mediante la lectura del código QR adjunto o mediante el acceso a la dirección <https://ws050.juntadeandalucia.es/verificarFirma> indicando el código de VERIFICACIÓN

FIRMADO POR	RAQUEL MARIA ESPIN CRESPO	17/10/2024	
VERIFICACIÓN	Pk2jmJDVJQXVSF7B6ESWF6FEMYA9VL	PÁG. 2064/3958	



APELLIDOS Y NOMBRE / RAZÓN SOCIAL

PACHECO CARO JAVIER

NIF
****1241*

EXPEDIENTE
1283491

RESOLUCIÓN
DENEGACIÓN DE LA AYUDA

DATOS DE MANTENIMIENTO UNIDADES

GRUPO DE PAGO	Sup. Dec. Admisible	Sup. Resuelta	Sobredecl.	% Sobredecl.
ZONAS DE LIMITACIONES NATURALES	0,00	0,00	0,00	0,00

RESUMEN DE PAGOS

	IMPORTE (Euros)			
	RESUELTO	FEADER	MAPA	CAPADR
A pagar	0,00	0,00	0,00	0,00

APLICACIÓN DE REDUCCIONES Y PENALIZACIONES (%)

Criterios de subvencionabilidad (1)	Presentación tardía	Omisión declaración	Condicionidad
100,00	0,00	0,00	0,00

IMPORTE (Euros)

Calculado(2)	Reducción	Penalización	Reducción adicional (3)	Penalización adicional	Resuelto	FEADER	MAPA	CAPADR
0,00 €	0,00 €	0,00 €	0,00 €	0,00 €	0,00 €	0,00 €	0,00 €	0,00 €
Importe Unitario:	54,00 €	Nuevo Importe Unitario:	0,00 €					

RECINTOS PROPUESTOS

REF.	REFERENCIA SIGPAC	CULTIVO	S/R	USO SIGPAC	Sup. Dec. admisible	Sup. Campo	Sup. Determ.	Sup. Resuelta
4602298	21-058-008-00059-0005	PASTOS PERMANENTES DE 5 O MAS AÑOS	S		7,84		7,84	0,00
4638473	21-058-009-00040-0001	PASTOS PERMANENTES DE 5 O MAS AÑOS	S		8,12		8,12	1,01
6891768	21-058-008-00059-0001	PASTOS PERMANENTES DE 5 O MAS AÑOS	S		0,01		0,01	0,01
6891769	21-058-008-00018-0006	PASTOS PERMANENTES DE 5 O MAS AÑOS	S		0,28		0,28	0,28
6891771	21-058-008-00018-0001	PASTOS PERMANENTES DE 5 O MAS AÑOS	S		6,22		6,22	6,22
6891772	21-058-008-00018-0003	PASTOS PERMANENTES DE 5 O MAS AÑOS	S		2,08		2,08	2,08
6891773	21-058-008-00018-0002	PASTOS PERMANENTES DE 5 O MAS AÑOS	S		2,20		2,20	2,20
6896211	21-058-031-00070-0001	PASTOS PERMANENTES DE 5 O MAS AÑOS	S		2,34		2,34	0,00

INCIDENCIAS

INCIDENCIA DESCRIPCIÓN

3790	Recinto declarado inactivo Recinto:21-058-031-00070-00001 Cultivo: -
4272	Verifica que las líneas de declaración de las Solicitudes Únicas no tienen solapes con la capa de Retroactividad Gráfica (ambas de la misma campaña) a nivel de expediente/línea de declaración gráfica de la solicitud. Recinto:21-058-008-00059-00005 Cultivo: - Agregado de la referencia del recinto.:0 Zona de la referencia del recinto.:0 Superficie solapada.:10,45 Id. Incid.:98011189 Recinto:21-058-009-00040-00001 Cultivo: - Agregado de la referencia del recinto.:0 Zona de la referencia del recinto.:0 Superficie solapada.:7,11 Id. Incid.:98011190
74018	Productor que no es agricultor a título principal, según los datos del ejercicio fiscal n-1 y seguridad socia.
74053	Importe inferior a 100 Euros
74336	Recinto con uso declarado o cultivo declarado NO válido Recinto:21-058-008-00059-00004 Cultivo:358000 MEZCLA DE FORESTALES-SIN VARIEDAD Secano Uso Sigpac:FO

(1) Con incidencias que retienen pago o deniegan el expediente.

(2) Se calcula sobre superficie declarada admisible.

(3) Aplicación del artículo 16 bis del RD 147/2023.

(4) Expediente con algunos recintos de pastos permanentes ubicados en espacios protegidos donde la carga ganadera mínima será 0,1 UGM/ha.

Puede verificar la integridad de una copia de este documento mediante la lectura del código QR adjunto o mediante el acceso a la dirección <https://ws050.juntadeandalucia.es/verificarFirma> indicando el código de VERIFICACIÓN

FIRMADO POR	RAQUEL MARIA ESPIN CRESPO	17/10/2024
VERIFICACIÓN	Pk2jmJDVJQXVSF7B6ESWF6FEMYA9VL	PÁG. 2065/3958





Datos considerados para el Cálculo de la Carga Ganadera del expediente

Superficie determinada para Cálculo Carga Ganadera: 11,80 ha

Carga Ganadera del Expediente: 0,75 ugm/ha

Explotación	Especie	Ugm Calculada para CG
ES210580000324	OVINA	8,80

Recintos Determinados para el Cálculo de Garga Ganadera

REF.	REFERENCIA SIGPAC	CULTIVO	DESCRIPCIÓN CULTIVO	S/R	SUP. RESUELTA (ha)
4602298	21-058-008-00059-00005	62000	PASTOS PERMANENTES DE 5 O MAS AÑOS-SIN VARIEDAD	S	0,00
4638473	21-058-009-00040-00001	62000	PASTOS PERMANENTES DE 5 O MAS AÑOS-SIN VARIEDAD	S	1,01
6891768	21-058-008-00059-00001	62000	PASTOS PERMANENTES DE 5 O MAS AÑOS-SIN VARIEDAD	S	0,01
6891769	21-058-008-00018-00006	62000	PASTOS PERMANENTES DE 5 O MAS AÑOS-SIN VARIEDAD	S	0,28
6891771	21-058-008-00018-00001	62000	PASTOS PERMANENTES DE 5 O MAS AÑOS-SIN VARIEDAD	S	6,22
6891772	21-058-008-00018-00003	62000	PASTOS PERMANENTES DE 5 O MAS AÑOS-SIN VARIEDAD	S	2,08
6891773	21-058-008-00018-00002	62000	PASTOS PERMANENTES DE 5 O MAS AÑOS-SIN VARIEDAD	S	2,20
6896211	21-058-031-00070-00001	62000	PASTOS PERMANENTES DE 5 O MAS AÑOS-SIN VARIEDAD	S	0,00

Incidencias de carga ganadera

INCIDENCIA DESCRIPCIÓN

3790 Recinto declarado inactivo
Recinto:21-058-031-00070-00001 Cultivo: -

(1) Con incidencias que retienen pago o deniegan el expediente.

(2) Se calcula sobre superficie declarada admisible.

(3) Aplicación del artículo 16 bis del RD 147/2023.

(4) Expediente con algunos recintos de pastos permanentes ubicados en espacios protegidos donde la carga ganadera mínima será 0,1 UGM/ha.

Puede verificar la integridad de una copia de este documento mediante la lectura del código QR adjunto o mediante el acceso a la dirección <https://ws050.juntadeandalucia.es/verificarFirma> indicando el código de VERIFICACIÓN

FIRMADO POR

RAQUEL MARIA ESPIN CRESPO

17/10/2024

VERIFICACIÓN

Pk2jmJDVJQXVSF7B6ESWF6FEMYA9VL

PÁG. 2066/3958





APELLIDOS Y NOMBRE / RAZÓN SOCIAL

PALACIOS MARQUEZ MIGUEL ANGEL

NIF

****3477*

EXPEDIENTE

1059697

RESOLUCIÓN

DENEGACIÓN DE LA AYUDA

DATOS DE MANTENIMIENTO UNIDADES

GRUPO DE PAGO

ZONAS DE LIMITACIONES NATURALES

**Sup. Dec.
Admisible**

0,00

**Sup.
Resuelta**

0,00

Sobredecl.

0,00

% Sobredecl.

0,00

RESUMEN DE PAGOS

	IMPORTE (Euros)			
	RESUELTO	FEADER	MAPA	CAPADR
A pagar	0,00	0,00	0,00	0,00

APLICACIÓN DE REDUCCIONES Y PENALIZACIONES (%)

Crterios de subvencionabilidad (1)	Presentación tardía	Omisión declaración	Condicionalidad
100,00	0,00	0,00	0,00

IMPORTE (Euros)

Calculado(2)	Reducción	Penalización	Reducción Penalización (3)	Penalización adicional	Resuelto	FEADER	MAPA	CAPADR
0,00 €	0,00 €	0,00 €	0,00 €	0,00 €	0,00 €	0,00 €	0,00 €	0,00 €
Importe Unitario:	54,00 €	Nuevo Importe Unitario:	0,00 €					

INCIDENCIAS

INCIDENCIA DESCRIPCIÓN

74053	Importe inferior a 100 Euros
86119	Carga ganadera NO cumple con el valor mínimo de 0,2 UGM/ha. Recinto:21-062-001-00001-00012 Cultivo:62000 PASTOS PERMANENTES DE 5 O MAS AÑOS-SIN VARIEDAD Secano Carga Ganadera:0,03 Recinto:21-062-001-00001-00014 Cultivo:62000 PASTOS PERMANENTES DE 5 O MAS AÑOS-SIN VARIEDAD Secano Carga Ganadera:0,03 Recinto:21-062-001-00001-00017 Cultivo:62000 PASTOS PERMANENTES DE 5 O MAS AÑOS-SIN VARIEDAD Secano Carga Ganadera:0,03 Recinto:21-062-001-00001-00018 Cultivo:62000 PASTOS PERMANENTES DE 5 O MAS AÑOS-SIN VARIEDAD Secano Carga Ganadera:0,03 Recinto:21-062-001-00001-00020 Cultivo:62000 PASTOS PERMANENTES DE 5 O MAS AÑOS-SIN VARIEDAD Secano Carga Ganadera:0,03 Recinto:21-062-001-00001-00023 Cultivo:62000 PASTOS PERMANENTES DE 5 O MAS AÑOS-SIN VARIEDAD Secano Carga Ganadera:0,03 Recinto:21-062-001-00001-00026 Cultivo:62000 PASTOS PERMANENTES DE 5 O MAS AÑOS-SIN VARIEDAD Secano Carga Ganadera:0,03 Recinto:21-062-001-00001-00027 Cultivo:62000 PASTOS PERMANENTES DE 5 O MAS AÑOS-SIN VARIEDAD Secano Carga Ganadera:0,03 Recinto:21-062-001-00001-00028 Cultivo:62000 PASTOS PERMANENTES DE 5 O MAS AÑOS-SIN VARIEDAD Secano Carga Ganadera:0,03 Recinto:21-062-001-00055-00005 Cultivo:62000 PASTOS PERMANENTES DE 5 O MAS AÑOS-SIN VARIEDAD Secano Carga Ganadera:0,03 Recinto:21-062-001-00055-00006 Cultivo:62000 PASTOS PERMANENTES DE 5 O MAS AÑOS-SIN VARIEDAD Secano Carga Ganadera:0,03 Recinto:21-075-018-00002-00001 Cultivo:62000 PASTOS PERMANENTES DE 5 O MAS AÑOS-SIN VARIEDAD Secano Carga Ganadera:0,03 Recinto:21-075-018-00002-00002 Cultivo:62000 PASTOS PERMANENTES DE 5 O MAS AÑOS-SIN VARIEDAD Secano Carga Ganadera:0,03 Recinto:21-075-018-00003-00003 Cultivo:62000 PASTOS PERMANENTES DE 5 O MAS AÑOS-SIN VARIEDAD Secano Carga Ganadera:0,03

(1) Con incidencias que retienen pago o deniegan el expediente.

(2) Se calcula sobre superficie declarada admisible.

(3) Aplicación del artículo 16 bis del RD 147/2023.

(4) Expediente con algunos recintos de pastos permanentes ubicados en espacios protegidos donde la carga ganadera mínima será 0,1 UGM/ha.

Puede verificar la integridad de una copia de este documento mediante la lectura del código QR adjunto o mediante el acceso a la dirección <https://ws050.juntadeandalucia.es/verificarFirma> indicando el código de VERIFICACIÓN

FIRMADO POR	RAQUEL MARIA ESPIN CRESPO	17/10/2024
VERIFICACIÓN	Pk2jmJDVJQXVSF7B6ESWF6FEMYA9VL	PÁG. 2067/3958





Datos considerados para el Cálculo de la Carga Ganadera del expediente

Superficie determinada para Cálculo Carga Ganadera: 179,68 ha

Carga Ganadera del Expediente: 0,03 ugm/ha

Explotación	Especie	Ugm Calculada para CG
ES210630000224	OVINA	5,16

Recintos Determinados para el Cálculo de Garga Ganadera

REF.	REFERENCIA SIGPAC	CULTIVO	DESCRIPCIÓN CULTIVO	S/R	SUP. RESUELTA (ha)
-428770	21-075-018-00002-00002	62000	PASTOS PERMANENTES DE 5 O MAS AÑOS-SIN VARIEDAD	S	83,39
-428769	21-075-018-00002-00001	62000	PASTOS PERMANENTES DE 5 O MAS AÑOS-SIN VARIEDAD	S	3,57
-428768	21-062-001-00001-00028	62000	PASTOS PERMANENTES DE 5 O MAS AÑOS-SIN VARIEDAD	S	0,28
-47484	21-062-001-00001-00027	62000	PASTOS PERMANENTES DE 5 O MAS AÑOS-SIN VARIEDAD	S	0,81
-47483	21-062-001-00001-00026	62000	PASTOS PERMANENTES DE 5 O MAS AÑOS-SIN VARIEDAD	S	1,95
1700000006195059	21-062-001-00001-00012	62000	PASTOS PERMANENTES DE 5 O MAS AÑOS-SIN VARIEDAD	S	7,05
1700000006195060	21-062-001-00001-00018	62000	PASTOS PERMANENTES DE 5 O MAS AÑOS-SIN VARIEDAD	S	1,81
1700000006195061	21-062-001-00001-00020	62000	PASTOS PERMANENTES DE 5 O MAS AÑOS-SIN VARIEDAD	S	1,52
1700000006195063	21-075-018-00003-00003	62000	PASTOS PERMANENTES DE 5 O MAS AÑOS-SIN VARIEDAD	S	49,93
1700000006195064	21-062-001-00001-00023	62000	PASTOS PERMANENTES DE 5 O MAS AÑOS-SIN VARIEDAD	S	3,96
1700000006195065	21-062-001-00001-00014	62000	PASTOS PERMANENTES DE 5 O MAS AÑOS-SIN VARIEDAD	S	8,84
1700000006195066	21-062-001-00001-00017	62000	PASTOS PERMANENTES DE 5 O MAS AÑOS-SIN VARIEDAD	S	1,08
1700000006195067	21-062-001-00055-00006	62000	PASTOS PERMANENTES DE 5 O MAS AÑOS-SIN VARIEDAD	S	4,98
1700000006195068	21-062-001-00055-00005	62000	PASTOS PERMANENTES DE 5 O MAS AÑOS-SIN VARIEDAD	S	10,51

(1) Con incidencias que retienen pago o deniegan el expediente.

(2) Se calcula sobre superficie declarada admisible.

(3) Aplicación del artículo 16 bis del RD 147/2023.

(4) Expediente con algunos recintos de pastos permanentes ubicados en espacios protegidos donde la carga ganadera mínima será 0,1 UGM/ha.

Puede verificar la integridad de una copia de este documento mediante la lectura del código QR adjunto o mediante el acceso a la dirección <https://ws050.juntadeandalucia.es/verificarFirma> indicando el código de VERIFICACIÓN

FIRMADO POR	RAQUEL MARIA ESPIN CRESPO	17/10/2024	
VERIFICACIÓN	Pk2jmJDVJQXVSF7B6ESWF6FEMYA9VL	PÁG. 2068/3958	



APELLIDOS Y NOMBRE / RAZÓN SOCIAL PALMA MARTINEZ VILLASEÑOR MARIA DEL CARMEN
NIF ****0864*
EXPEDIENTE 1256347
RESOLUCIÓN DENEGACIÓN DE LA AYUDA

DATOS DE MANTENIMIENTO UNIDADES

GRUPO DE PAGO	Sup. Dec. Admisible	Sup. Resuelta	Sobredecl.	% Sobredecl.
ZONAS DE LIMITACIONES NATURALES	0,00	0,00	0,00	0,00

RESUMEN DE PAGOS

	IMPORTE (Euros)			
	RESUELTO	FEADER	MAPA	CAPADR
A pagar	0,00	0,00	0,00	0,00

APLICACIÓN DE REDUCCIONES Y PENALIZACIONES (%)

Criterios de subvencionabilidad (1)	Presentación tardía	Omisión declaración	Condicionabilidad
100,00	0,00	0,00	0,00

IMPORTE (Euros)

Calculado(2)	Reducción	Penalización	Reducción Penalización (3)	Penalización adicional	Resuelto	FEADER	MAPA	CAPADR
0,00 €	0,00 €	0,00 €	0,00 €	0,00 €	0,00 €	0,00 €	0,00 €	0,00 €
Importe Unitario:	54,00 €	Nuevo Importe Unitario:	0,00 €					

INCIDENCIAS

INCIDENCIA DESCRIPCIÓN

- 2454 Solicitante de intervención 6613 cuyo regimen de afiliacion a la SS no es ni el sistema especial agrario(cuenta ajena) ni autonomo con actividad agraria.
- 74018 Productor que no es agricultor a título principal, según los datos del ejercicio fiscal n-1 y seguridad socia.
- 74051 Solicitante de intervención 6613, que no declara ningun recinto en zona desfavorecida.
- 74053 Importe inferior a 100 Euros

(1) Con incidencias que retienen pago o deniegan el expediente.

(2) Se calcula sobre superficie declarada admisible.

(3) Aplicación del artículo 16 bis del RD 147/2023.

(4) Expediente con algunos recintos de pastos permanentes ubicados en espacios protegidos donde la carga ganadera mínima será 0,1 UGM/ha.

Puede verificar la integridad de una copia de este documento mediante la lectura del código QR adjunto o mediante el acceso a la dirección <https://ws050.juntadeandalucia.es/verificarFirma> indicando el código de VERIFICACIÓN

FIRMADO POR	RAQUEL MARIA ESPIN CRESPO	17/10/2024	
VERIFICACIÓN	Pk2jmJDVJQXVSF7B6ESWF6FEMYA9VL	PÁG. 2069/3958	



APELLIDOS Y NOMBRE / RAZÓN SOCIAL

PAREDES ALVAREZ DIEGO

NIF

****9094*

EXPEDIENTE

1185530

RESOLUCIÓN

DENEGACIÓN DE LA AYUDA

DATOS DE MANTENIMIENTO UNIDADES

GRUPO DE PAGO

ZONAS DE LIMITACIONES NATURALES

**Sup. Dec.
Admisible**

0,00

**Sup.
Resuelta**

0,00

Sobredecl.

0,00

% Sobredecl.

0,00

RESUMEN DE PAGOS

	IMPORTE (Euros)			
	RESUELTO	FEADER	MAPA	CAPADR
A pagar	0,00	0,00	0,00	0,00

APLICACIÓN DE REDUCCIONES Y PENALIZACIONES (%)

Crterios de subvencionabilidad (1)	Presentación tardía	Omisión declaración	Condicionalidad
100,00	0,00	0,00	0,00

IMPORTE (Euros)

Calculado(2)	Reducción	Penalización	Reducción Penalización (3)	Penalización adicional	Resuelto	FEADER	MAPA	CAPADR
0,00 €	0,00 €	0,00 €	0,00 €	0,00 €	0,00 €	0,00 €	0,00 €	0,00 €
Importe Unitario:	54,00 €	Nuevo Importe Unitario:	0,00 €					

RECINTOS PROPUESTOS

REF.	REFERENCIA SIGPAC	CULTIVO	S/R	USO SIGPAC	Sup. Dec. admisible	Sup. Campo	Sup. Determ.	Sup. Resuelta
-1586388	21-062-010-00009-0020	BARBECHO TRADICIONAL	R		0,23		0,23	0,23
-1037465	21-062-010-00009-0020	MANDARINOS HÍBRIDOS	R		3,28		3,28	3,28
-1037440	21-062-010-00009-0020	BARBECHO TRADICIONAL	R		4,21		4,21	4,21
-1037391	21-062-010-00009-0001	BARBECHO TRADICIONAL	R		0,61		0,61	0,61
170000006038050	21-062-010-00009-0020	MANDARINOS HÍBRIDOS	R		3,90		3,90	3,90
170000006038051	21-062-010-00009-0020	MANDARINOS HÍBRIDOS	R		4,86		4,86	4,86
170000006038053	21-062-010-00009-0020	MANDARINOS HÍBRIDOS	R		3,70		3,70	3,70
170000006038054	21-062-010-00009-0020	NARANJO	R		12,05		12,05	12,05
170000006038055	21-062-010-00009-0020	NARANJO	R		3,50		3,50	3,50

INCIDENCIAS

INCIDENCIA DESCRIPCIÓN

2454	Solicitante de intervención 6613 cuyo regimen de afiliación a la SS no es ni el sistema especial agrario(cuenta ajena) ni autonomo con actividad agraria.
74018	Productor que no es agricultor a título principal, según los datos del ejercicio fiscal n-1 y seguridad socia.
74053	Importe inferior a 100 Euros
74336	Recinto con uso declarado o cultivo declarado NO válido Recinto:21-062-010-00009-00003 Cultivo:20000 BARBECHO TRADICIONAL-SIN VARIEDAD Secano Uso Sigpac:FO

Datos considerados para el Cálculo de la Carga Ganadera del expediente

Superficie determinada para Cálculo Carga Ganadera: 0,00 ha

Carga Ganadera del Expediente: 0,00 ugm/ha

(1) Con incidencias que retienen pago o deniegan el expediente.

(2) Se calcula sobre superficie declarada admisible.

(3) Aplicación del artículo 16 bis del RD 147/2023.

(4) Expediente con algunos recintos de pastos permanentes ubicados en espacios protegidos donde la carga ganadera mínima será 0,1 UGM/ha.

Puede verificar la integridad de una copia de este documento mediante la lectura del código QR adjunto o mediante el acceso a la dirección <https://ws050.juntadeandalucia.es/verificarFirma> indicando el código de VERIFICACIÓN

FIRMADO POR	RAQUEL MARIA ESPIN CRESPO	17/10/2024
VERIFICACIÓN	Pk2jmJDVJQXVSF7B6ESWF6FEMYA9VL	PÁG. 2070/3958





Incidencias de carga ganadera

INCIDENCIA DESCRIPCIÓN

86132	Recinto superficie forrajera que no realiza la actividad de producción de pastoreo. Recinto:21-062-010-00009-00020 Cultivo:20000 BARBECHO TRADICIONAL-SIN VARIEDAD Regadío Recinto:21-062-010-00009-00003 Cultivo:20000 BARBECHO TRADICIONAL-SIN VARIEDAD Secano Recinto:21-062-010-00009-00020 Cultivo:20000 BARBECHO TRADICIONAL-SIN VARIEDAD Regadío Recinto:21-062-010-00009-00001 Cultivo:20000 BARBECHO TRADICIONAL-SIN VARIEDAD Regadío
-------	--

(1) Con incidencias que retienen pago o deniegan el expediente.

(2) Se calcula sobre superficie declarada admisible.

(3) Aplicación del artículo 16 bis del RD 147/2023.

(4) Expediente con algunos recintos de pastos permanentes ubicados en espacios protegidos donde la carga ganadera mínima será 0,1 UGM/ha.

Puede verificar la integridad de una copia de este documento mediante la lectura del código QR adjunto o mediante el acceso a la dirección <https://ws050.juntadeandalucia.es/verificarFirma> indicando el código de VERIFICACIÓN

FIRMADO POR	RAQUEL MARIA ESPIN CRESPO	17/10/2024	
VERIFICACIÓN	Pk2jmJDVJQXVSF7B6ESWF6FEMYA9VL	PÁG. 2071/3958	



APELLIDOS Y NOMBRE / RAZÓN SOCIAL

PAZ GARROTE JOSE CARLOS

NIF

****8203*

EXPEDIENTE

10000066

RESOLUCIÓN

DENEGACIÓN DE LA AYUDA

DATOS DE MANTENIMIENTO UNIDADES

GRUPO DE PAGO

ZONAS DE LIMITACIONES NATURALES

Sup. Dec. Admisible

0,00

Sup. Resuelta

0,00

Sobredecl.

0,00

% Sobredecl.

0,00

RESUMEN DE PAGOS

	IMPORTE (Euros)			
	RESUELTO	FEADER	MAPA	CAPADR
A pagar	0,00	0,00	0,00	0,00

APLICACIÓN DE REDUCCIONES Y PENALIZACIONES (%)

Crterios de subvencionabilidad (1)	Presentación tardía	Omisión declaración	Condicionalidad
100,00	0,00	0,00	0,00

IMPORTE (Euros)

Calculado(2)	Reducción	Penalización	Reducción Penalización (3)	Penalización adicional	Resuelto	FEADER	MAPA	CAPADR
0,00 €	0,00 €	0,00 €	0,00 €	0,00 €	0,00 €	0,00 €	0,00 €	0,00 €
Importe Unitario:	54,00 €	Nuevo Importe Unitario:	0,00 €					

(1) Con incidencias que retienen pago o deniegan el expediente.

(2) Se calcula sobre superficie declarada admisible.

(3) Aplicación del artículo 16 bis del RD 147/2023.

(4) Expediente con algunos recintos de pastos permanentes ubicados en espacios protegidos donde la carga ganadera mínima será 0,1 UGM/ha.

Puede verificar la integridad de una copia de este documento mediante la lectura del código QR adjunto o mediante el acceso a la dirección <https://ws050.juntadeandalucia.es/verificarFirma> indicando el código de VERIFICACIÓN

FIRMADO POR	RAQUEL MARIA ESPIN CRESPO	17/10/2024	
VERIFICACIÓN	Pk2jmJDVJQXVSF7B6ESWF6FEMYA9VL	PÁG. 2072/3958	



INCIDENCIAS

INCIDENCIA DESCRIPCIÓN

- 245 Falta CIF/NIF del Arrendador/Cedente aparcerero siendo el régimen de tenencia del recinto "Arrendamiento" o "Aparcería", "Aparcería en común" o "Asignación de superficies comunales" (sin marca de pastos en común).
Recinto:21-068-004-00044-00007 Cultivo:62000 PASTOS PERMANENTES DE 5 O MAS AÑOS-SIN VARIEDAD Secano
- 428 Agricultor con incumplimiento de la figura de agricultor activo.
Causa de Incumplimiento:No cumple 25/75
Causa de Incumplimiento:No inscrito en RETA/SETA
- 452 Actividad agraria declarada en un recinto no compatible con el uso PA, PR o PS asignado en SIGPAC para ese recinto.
Recinto:21-068-004-00044-00007 Cultivo:62000 PASTOS PERMANENTES DE 5 O MAS AÑOS-SIN VARIEDAD Secano USO ASIGNADO EN SIGPAC:PA
- 463 Productor que en su Declaración responsable no marca SÍ o NO en la casilla de "Realiza alguna actividad de las incluidas en el R.D."
- 2450 No Autoriza y no entrega vida laboral.
- 2452 No autoriza la consulta datos catastrales a través de la oficina Virtual de catastro (OVC) .
- 3795 Recinto declarado con una situación de riesgo de abandono.
Recinto:21-068-004-00044-00007 Cultivo: -
- 74053 Importe inferior a 100 Euros
- 75021 No Autoriza para la consulta de datos de identidad a través del Sistema GIRO de la Consejería de Hacienda y Administración pública existan.
- 75022 No Autoriza a que, en caso de la devolución por la entidad financiera (retrocesión bancaria) del pago en la cuenta corriente consignada en la solicitud y que está debidamente registrada en el sistema contable GIRO de la Junta de Andalucía, se proceda al pago en cualquier otra cuenta corriente de la titularidad del solicitante vigente en dicho sistema contable.
- 86120 Para explotaciones de pastos permanentes ubicadas en espacios protegidos la carga ganadera mínima será 0,1 UGM/ha.
Recinto:21-068-004-00044-00007 Cultivo:62000 PASTOS PERMANENTES DE 5 O MAS AÑOS-SIN VARIEDAD Secano Carga Ganadera:0
- 86121 Recinto superficie forrajera que no realiza la actividad de producción de pastoreo.
Recinto:21-068-004-00044-00007 Cultivo:62000 PASTOS PERMANENTES DE 5 O MAS AÑOS-SIN VARIEDAD Secano Actividad Agraria del recinto:2
- 86122 Recinto superficie forrajera que realiza la actividad de producción de pastoreo y no declara el o los códigos del Registro de Explotaciones Ganaderas de Andalucía, REGA.
Recinto:21-068-004-00044-00007 Cultivo:62000 PASTOS PERMANENTES DE 5 O MAS AÑOS-SIN VARIEDAD Secano
- 86124 Recinto de forrajera para Cálculo de Carga Ganadera que No pertenece a Explotación.
Recinto:21-068-004-00044-00007 Cultivo:62000 PASTOS PERMANENTES DE 5 O MAS AÑOS-SIN VARIEDAD Secano

Datos considerados para el Cálculo de la Carga Ganadera del expediente

Superficie determinada para Cálculo Carga Ganadera: 0,00 ha
Carga Ganadera del Expediente: 0,00 ugm/ha

Incidencias de carga ganadera

INCIDENCIA DESCRIPCIÓN

- 245 Falta CIF/NIF del Arrendador/Cedente aparcerero siendo el régimen de tenencia del recinto "Arrendamiento" o "Aparcería", "Aparcería en común" o "Asignación de superficies comunales" (sin marca de pastos en común).
Recinto:21-068-004-00044-00007 Cultivo:62000 PASTOS PERMANENTES DE 5 O MAS AÑOS-SIN VARIEDAD Secano
- 452 Actividad agraria declarada en un recinto no compatible con el uso PA, PR o PS asignado en SIGPAC para ese recinto.
Recinto:21-068-004-00044-00007 Cultivo:62000 PASTOS PERMANENTES DE 5 O MAS AÑOS-SIN VARIEDAD Secano USO ASIGNADO EN SIGPAC:PA
- 3795 Recinto declarado con una situación de riesgo de abandono.
Recinto:21-068-004-00044-00007 Cultivo: -
- 86122 Recinto superficie forrajera que realiza la actividad de producción de pastoreo y no declara el o los códigos del Registro de Explotaciones Ganaderas de Andalucía, REGA.
Recinto:21-068-004-00044-00007 Cultivo:62000 PASTOS PERMANENTES DE 5 O MAS AÑOS-SIN VARIEDAD Secano
- 86124 Recinto de forrajera para Cálculo de Carga Ganadera que No pertenece a Explotación.
Recinto:21-068-004-00044-00007 Cultivo:62000 PASTOS PERMANENTES DE 5 O MAS AÑOS-SIN VARIEDAD Secano
- 86128 Recinto de Forrajeras que no ha contabilizado para Carga Ganadera por no tener una explotación válida para el cálculo de la Carga Ganadera
Recinto:21-068-004-00044-00007 Cultivo:62 PASTOS PERMANENTES DE 5 O MAS AÑOS-
- 86132 Recinto superficie forrajera que no realiza la actividad de producción de pastoreo.

(1) Con incidencias que retienen pago o deniegan el expediente.

(2) Se calcula sobre superficie declarada admisible.

(3) Aplicación del artículo 16 bis del RD 147/2023.

(4) Expediente con algunos recintos de pastos permanentes ubicados en espacios protegidos donde la carga ganadera mínima será 0,1 UGM/ha.

Puede verificar la integridad de una copia de este documento mediante la lectura del código QR adjunto o mediante el acceso a la dirección <https://ws050.juntadeandalucia.es/verificarFirma> indicando el código de VERIFICACIÓN

FIRMADO POR	RAQUEL MARIA ESPIN CRESPO	17/10/2024
VERIFICACIÓN	Pk2jmJDVJQXVSF7B6ESWF6FEMYA9VL	PÁG. 2073/3958





Recinto:21-068-004-00044-00007 Cultivo:62000 PASTOS PERMANENTES DE 5 O MAS AÑOS-SIN VARIEDAD Secano

- (1) Con incidencias que retienen pago o deniegan el expediente.
(2) Se calcula sobre superficie declarada admisible.
(3) Aplicación del artículo 16 bis del RD 147/2023.
(4) Expediente con algunos recintos de pastos permanentes ubicados en espacios protegidos donde la carga ganadera mínima será 0,1 UGM/ha.

Puede verificar la integridad de una copia de este documento mediante la lectura del código QR adjunto o mediante el acceso a la dirección <https://ws050.juntadeandalucia.es/verificarFirma> indicando el código de VERIFICACIÓN

FIRMADO POR	RAQUEL MARIA ESPIN CRESPO	17/10/2024
VERIFICACIÓN	Pk2jmJDVJQXVSF7B6ESWF6FEMYA9VL	PÁG. 2074/3958





APELLIDOS Y NOMBRE / RAZÓN SOCIAL

PEDRAZA SANCHUEZ ANTONIO ABAD

NIF

***7800*

EXPEDIENTE

1284404

RESOLUCIÓN

DENEGACIÓN DE LA AYUDA

DATOS DE MANTENIMIENTO UNIDADES

GRUPO DE PAGO

ZONAS DE LIMITACIONES NATURALES

Sup. Dec. Admisible

0,00

Sup. Resuelta

0,00

Sobredecl.

0,00

% Sobredecl.

0,00

RESUMEN DE PAGOS

	IMPORTE (Euros)			
	RESUELTO	FEADER	MAPA	CAPADR
A pagar	0,00	0,00	0,00	0,00

APLICACIÓN DE REDUCCIONES Y PENALIZACIONES (%)

Crterios de subvencionabilidad (1)	Presentación tardía	Omisión declaración	Condicionalidad
100,00	0,00	0,00	0,00

IMPORTE (Euros)

Calculado(2)	Reducción	Penalización	Reducción Penalización (3)	Penalización adicional	Resuelto	FEADER	MAPA	CAPADR
0,00 €	0,00 €	0,00 €	0,00 €	0,00 €	0,00 €	0,00 €	0,00 €	0,00 €
Importe Unitario:	54,00 €	Nuevo Importe Unitario:	0,00 €					

INCIDENCIAS

INCIDENCIA DESCRIPCIÓN

- 2455 Solicitantes de intervención 6613 sin datos de IRPF n-1.(Art 4 Orden 14/04/2016).
- 74018 Productor que no es agricultor a título principal, según los datos del ejercicio fiscal n-1 y seguridad socia.
- 74053 Importe inferior a 100 Euros
- 86119 Carga ganadera NO cumple con el valor mínimo de 0,2 UGM/ha.
 Recinto:21-035-022-00002-00001 Cultivo:62000 PASTOS PERMANENTES DE 5 O MAS AÑOS-SIN VARIEDAD Secano Carga Ganadera:0,12
 Recinto:21-035-022-00002-00006 Cultivo:62000 PASTOS PERMANENTES DE 5 O MAS AÑOS-SIN VARIEDAD Secano Carga Ganadera:0,12
 Recinto:21-035-022-00002-00007 Cultivo:63000 PASTOS DE MENOS DE 5 AÑOS-SIN VARIEDAD Secano Carga Ganadera:0,12
 Recinto:21-035-031-00006-00001 Cultivo:62000 PASTOS PERMANENTES DE 5 O MAS AÑOS-SIN VARIEDAD Secano Carga Ganadera:0,12
 Recinto:21-035-031-00006-00002 Cultivo:62000 PASTOS PERMANENTES DE 5 O MAS AÑOS-SIN VARIEDAD Secano Carga Ganadera:0,12
 Recinto:21-035-031-00006-00005 Cultivo:62000 PASTOS PERMANENTES DE 5 O MAS AÑOS-SIN VARIEDAD Secano Carga Ganadera:0,12
 Recinto:21-035-031-00027-00001 Cultivo:62000 PASTOS PERMANENTES DE 5 O MAS AÑOS-SIN VARIEDAD Secano Carga Ganadera:0,12
 Recinto:21-035-031-00047-00002 Cultivo:62000 PASTOS PERMANENTES DE 5 O MAS AÑOS-SIN VARIEDAD Secano Carga Ganadera:0,12
 Recinto:21-035-031-00047-00003 Cultivo:62000 PASTOS PERMANENTES DE 5 O MAS AÑOS-SIN VARIEDAD Secano Carga Ganadera:0,12

(1) Con incidencias que retienen pago o deniegan el expediente.

(2) Se calcula sobre superficie declarada admisible.

(3) Aplicación del artículo 16 bis del RD 147/2023.

(4) Expediente con algunos recintos de pastos permanentes ubicados en espacios protegidos donde la carga ganadera mínima será 0,1 UGM/ha.

Puede verificar la integridad de una copia de este documento mediante la lectura del código QR adjunto o mediante el acceso a la dirección <https://ws050.juntadeandalucia.es/verificarFirma> indicando el código de VERIFICACIÓN

FIRMADO POR	RAQUEL MARIA ESPIN CRESPO	17/10/2024	
VERIFICACIÓN	Pk2jmJDVJQXVSF7B6ESWF6FEMYA9VL	PÁG. 2075/3958	



Datos considerados para el Cálculo de la Carga Ganadera del expediente

Superficie determinada para Cálculo Carga Ganadera: 203,14 ha

Carga Ganadera del Expediente: 0,12 ugm/ha

<u>Explotación</u>	<u>Especie</u>	<u>Ugm Calculada para CG</u>
ES210350000125	BOVINA	24,65

Recintos Determinados para el Cálculo de Garga Ganadera

<u>REF.</u>	<u>REFERENCIA SIGPAC</u>	<u>CULTIVO</u>	<u>DESCRIPCIÓN CULTIVO</u>	<u>S/R</u>	<u>SUP. RESUELTA (ha)</u>
6910779	21-035-022-00002-00001	62000	PASTOS PERMANENTES DE 5 O MAS AÑOS-SIN VARIEDAD	S	11,17
6910780	21-035-022-00002-00006	62000	PASTOS PERMANENTES DE 5 O MAS AÑOS-SIN VARIEDAD	S	52,21
6910826	21-035-031-00027-00001	62000	PASTOS PERMANENTES DE 5 O MAS AÑOS-SIN VARIEDAD	S	4,74
6910827	21-035-031-00006-00005	62000	PASTOS PERMANENTES DE 5 O MAS AÑOS-SIN VARIEDAD	S	124,21
6910828	21-035-031-00047-00003	62000	PASTOS PERMANENTES DE 5 O MAS AÑOS-SIN VARIEDAD	S	0,13
6910829	21-035-031-00047-00002	62000	PASTOS PERMANENTES DE 5 O MAS AÑOS-SIN VARIEDAD	S	0,00
6910830	21-035-022-00002-00007	63000	PASTOS DE MENOS DE 5 AÑOS-SIN VARIEDAD	S	0,32
6910831	21-035-031-00006-00002	62000	PASTOS PERMANENTES DE 5 O MAS AÑOS-SIN VARIEDAD	S	8,01
6910832	21-035-031-00006-00001	62000	PASTOS PERMANENTES DE 5 O MAS AÑOS-SIN VARIEDAD	S	2,35

(1) Con incidencias que retienen pago o deniegan el expediente.

(2) Se calcula sobre superficie declarada admisible.

(3) Aplicación del artículo 16 bis del RD 147/2023.

(4) Expediente con algunos recintos de pastos permanentes ubicados en espacios protegidos donde la carga ganadera mínima será 0,1 UGM/ha.

Puede verificar la integridad de una copia de este documento mediante la lectura del código QR adjunto o mediante el acceso a la dirección <https://ws050.juntadeandalucia.es/verificarFirma> indicando el código de VERIFICACIÓN

FIRMADO POR

RAQUEL MARIA ESPIN CRESPO

17/10/2024

VERIFICACIÓN

Pk2jmJDVJQXVSF7B6ESWF6FEMYA9VL

PÁG. 2076/3958





APELLIDOS Y NOMBRE / RAZÓN SOCIAL

PEREDA LOPEZ JOSE LUIS

NIF
****2847*

EXPEDIENTE

1054931

RESOLUCIÓN

DENEGACIÓN DE LA AYUDA

DATOS DE MANTENIMIENTO UNIDADES

GRUPO DE PAGO

ZONAS DE LIMITACIONES NATURALES

Sup. Dec. Admisible
0,00

Sup. Resuelta
0,00

Sobredecl.
0,00

% Sobredecl.
0,00

RESUMEN DE PAGOS

	IMPORTE (Euros)			
	RESUELTO	FEADER	MAPA	CAPADR
A pagar	0,00	0,00	0,00	0,00

APLICACIÓN DE REDUCCIONES Y PENALIZACIONES (%)

Crterios de subvencionabilidad (1)	Presentación tardía	Omisión declaración	Condicionalidad
100,00	0,00	0,00	0,00

IMPORTE (Euros)

Calculado(2)	Reducción	Penalización	Reducción Penalización (3)	Penalización adicional	Resuelto	FEADER	MAPA	CAPADR
0,00 €	0,00 €	0,00 €	0,00 €	0,00 €	0,00 €	0,00 €	0,00 €	0,00 €
Importe Unitario:	54,00 €	Nuevo Importe Unitario:	0,00 €					

(1) Con incidencias que retienen pago o deniegan el expediente.

(2) Se calcula sobre superficie declarada admisible.

(3) Aplicación del artículo 16 bis del RD 147/2023.

(4) Expediente con algunos recintos de pastos permanentes ubicados en espacios protegidos donde la carga ganadera mínima será 0,1 UGM/ha.

Puede verificar la integridad de una copia de este documento mediante la lectura del código QR adjunto o mediante el acceso a la dirección <https://ws050.juntadeandalucia.es/verificarFirma> indicando el código de VERIFICACIÓN

FIRMADO POR	RAQUEL MARIA ESPIN CRESPO	17/10/2024	
VERIFICACIÓN	Pk2jmJDVJQXVSF7B6ESWF6FEMYA9VL	PÁG. 2077/3958	



INCIDENCIAS

INCIDENCIA DESCRIPCIÓN

- 225 Superficie neta de cruce en un recinto en el conjunto de solicitudes supera superficie admisible que SIGPAC establece para él.
 Recinto:21-061-005-00112-00001 Cultivo:62000 PASTOS PERMANENTES DE 5 O MAS AÑOS-SIN VARIEDAD Secano Superficie admisible de pastos del recinto según SIGPAC.:24620 Suma de superficies de cruce netas declaradas para este recinto por todos los solicitantes.:43572 Exceso de superficie (Hectáreas):189,52
 Recinto:21-061-005-00112-00001 Cultivo:62000 PASTOS PERMANENTES DE 5 O MAS AÑOS-SIN VARIEDAD Secano Superficie admisible de pastos del recinto según SIGPAC.:24620 Suma de superficies de cruce netas declaradas para este recinto por todos los solicitantes.:43572 Exceso de superficie (Hectáreas):189,52
 Recinto:21-061-005-00113-00002 Cultivo:62000 PASTOS PERMANENTES DE 5 O MAS AÑOS-SIN VARIEDAD Secano Superficie admisible de pastos del recinto según SIGPAC.:4783 Suma de superficies de cruce netas declaradas para este recinto por todos los solicitantes.:9566 Exceso de superficie (Hectáreas):47,83
- 226 Recinto abandonado según SIGPAC por el que solicita alguna ayuda/práctica.
 Recinto:21-061-003-00029-00003 Cultivo:63000 PASTOS DE MENOS DE 5 AÑOS-SIN VARIEDAD Secano
- 242 Recinto pendiente de acreditación de titularidad.
 Recinto:21-028-008-00002-00022 Cultivo:62000 PASTOS PERMANENTES DE 5 O MAS AÑOS-SIN VARIEDAD Secano
 Recinto:21-028-008-00003-00001 Cultivo:62000 PASTOS PERMANENTES DE 5 O MAS AÑOS-SIN VARIEDAD Secano
 Recinto:21-028-008-00005-00001 Cultivo:63000 PASTOS DE MENOS DE 5 AÑOS-SIN VARIEDAD Secano
 Recinto:21-028-008-00006-00001 Cultivo:63000 PASTOS DE MENOS DE 5 AÑOS-SIN VARIEDAD Secano
 Recinto:21-028-008-00006-00003 Cultivo:62000 PASTOS PERMANENTES DE 5 O MAS AÑOS-SIN VARIEDAD Secano
 Recinto:21-028-008-00006-00009 Cultivo:62000 PASTOS PERMANENTES DE 5 O MAS AÑOS-SIN VARIEDAD Secano
 Recinto:21-028-008-00006-00013 Cultivo:62000 PASTOS PERMANENTES DE 5 O MAS AÑOS-SIN VARIEDAD Secano
 Recinto:21-028-008-00006-00016 Cultivo:63000 PASTOS DE MENOS DE 5 AÑOS-SIN VARIEDAD Secano
 Recinto:21-028-008-00006-00035 Cultivo:62000 PASTOS PERMANENTES DE 5 O MAS AÑOS-SIN VARIEDAD Secano
 Recinto:21-028-008-00006-00036 Cultivo:62000 PASTOS PERMANENTES DE 5 O MAS AÑOS-SIN VARIEDAD Secano
 Recinto:21-028-008-00007-00002 Cultivo:63000 PASTOS DE MENOS DE 5 AÑOS-SIN VARIEDAD Secano
 Recinto:21-028-008-00007-00036 Cultivo:62000 PASTOS PERMANENTES DE 5 O MAS AÑOS-SIN VARIEDAD Secano
 Recinto:21-061-003-00028-00002 Cultivo:62000 PASTOS PERMANENTES DE 5 O MAS AÑOS-SIN VARIEDAD Secano
 Recinto:21-061-003-00028-00003 Cultivo:63000 PASTOS DE MENOS DE 5 AÑOS-SIN VARIEDAD Secano
 Recinto:21-061-003-00029-00003 Cultivo:63000 PASTOS DE MENOS DE 5 AÑOS-SIN VARIEDAD Secano
 Recinto:21-061-003-00069-00002 Cultivo:62000 PASTOS PERMANENTES DE 5 O MAS AÑOS-SIN VARIEDAD Secano
 Recinto:21-061-003-00069-00004 Cultivo:62000 PASTOS PERMANENTES DE 5 O MAS AÑOS-SIN VARIEDAD Secano
 Recinto:21-061-003-00069-00005 Cultivo:63000 PASTOS DE MENOS DE 5 AÑOS-SIN VARIEDAD Secano
 Recinto:21-061-003-00069-00006 Cultivo:62000 PASTOS PERMANENTES DE 5 O MAS AÑOS-SIN VARIEDAD Secano
 Recinto:21-061-003-00070-00001 Cultivo:62000 PASTOS PERMANENTES DE 5 O MAS AÑOS-SIN VARIEDAD Secano
 Recinto:21-061-003-00070-00007 Cultivo:62000 PASTOS PERMANENTES DE 5 O MAS AÑOS-SIN VARIEDAD Secano
 Recinto:21-061-003-00070-00008 Cultivo:62000 PASTOS PERMANENTES DE 5 O MAS AÑOS-SIN VARIEDAD Secano
 Recinto:21-061-003-00070-00010 Cultivo:62000 PASTOS PERMANENTES DE 5 O MAS AÑOS-SIN VARIEDAD Secano
 Recinto:21-061-004-00152-00003 Cultivo:63000 PASTOS DE MENOS DE 5 AÑOS-SIN VARIEDAD Secano
 Recinto:21-061-004-00152-00004 Cultivo:63000 PASTOS DE MENOS DE 5 AÑOS-SIN VARIEDAD Secano
 Recinto:21-061-004-00153-00001 Cultivo:62000 PASTOS PERMANENTES DE 5 O MAS AÑOS-SIN VARIEDAD Secano
 Recinto:21-061-004-00169-00001 Cultivo:62000 PASTOS PERMANENTES DE 5 O MAS AÑOS-SIN VARIEDAD Secano
 Recinto:21-061-004-00178-00001 Cultivo:62000 PASTOS PERMANENTES DE 5 O MAS AÑOS-SIN VARIEDAD Secano
 Recinto:21-061-004-00180-00001 Cultivo:62000 PASTOS PERMANENTES DE 5 O MAS AÑOS-SIN VARIEDAD Secano
 Recinto:21-061-004-00181-00001 Cultivo:62000 PASTOS PERMANENTES DE 5 O MAS AÑOS-SIN VARIEDAD Secano
 Recinto:21-061-004-00193-00001 Cultivo:62000 PASTOS PERMANENTES DE 5 O MAS AÑOS-SIN VARIEDAD Secano
 Recinto:21-061-004-00194-00001 Cultivo:62000 PASTOS PERMANENTES DE 5 O MAS AÑOS-SIN VARIEDAD Secano
 Recinto:21-061-005-00112-00001 Cultivo:62000 PASTOS PERMANENTES DE 5 O MAS AÑOS-SIN VARIEDAD Secano
 Recinto:21-061-005-00113-00002 Cultivo:62000 PASTOS PERMANENTES DE 5 O MAS AÑOS-SIN VARIEDAD Secano
- 243 Superficie bruta de cruce total en un mismo recinto en el conjunto de las solicitudes supera superficie total que SIGPAC establece para él.
 Recinto:21-061-005-00112-00001 Cultivo:62000 PASTOS PERMANENTES DE 5 O MAS AÑOS-SIN VARIEDAD Secano SUMAS SUPERFICIE DE CRUCE:24620
 Recinto:21-061-005-00112-00001 Cultivo:62000 PASTOS PERMANENTES DE 5 O MAS AÑOS-SIN VARIEDAD Secano SUMAS SUPERFICIE DE CRUCE:24620
 Recinto:21-061-005-00113-00002 Cultivo:62000 PASTOS PERMANENTES DE 5 O MAS AÑOS-SIN VARIEDAD Secano SUMAS SUPERFICIE DE CRUCE:4783
- 4272 Verifica que las líneas de declaración de las Solicitudes Únicas no tienen solapes con la capa de Retroactividad Gráfica (ambas de la misma campaña) a nivel de expediente/línea de declaración gráfica de la solicitud.
 Recinto:21-061-004-00152-00003 Cultivo: - Agregado de la referencia del recinto.:0 Zona de la referencia del recinto.:0 Superficie solapada.:0,04 Id. Incid.:98010828
- 74053 Importe inferior a 100 Euros

(1) Con incidencias que retienen pago o deniegan el expediente.

(2) Se calcula sobre superficie declarada admisible.

(3) Aplicación del artículo 16 bis del RD 147/2023.

(4) Expediente con algunos recintos de pastos permanentes ubicados en espacios protegidos donde la carga ganadera mínima será 0,1 UGM/ha.

Puede verificar la integridad de una copia de este documento mediante la lectura del código QR adjunto o mediante el acceso a la dirección <https://ws050.juntadeandalucia.es/verificarFirma> indicando el código de VERIFICACIÓN

FIRMADO POR	RAQUEL MARIA ESPIN CRESPO	17/10/2024
VERIFICACIÓN	Pk2jmJDVJQXVSF7B6ESWF6FEMYA9VL	PÁG. 2078/3958





INCIDENCIAS

INCIDENCIA DESCRIPCIÓN

86119	<p>Carga ganadera NO cumple con el valor mínimo de 0,2 UGM/ha.</p> <p>Recinto:21-061-003-00028-00002 Cultivo:62000 PASTOS PERMANENTES DE 5 O MAS AÑOS-SIN VARIEDAD Secano Carga Ganadera:0</p> <p>Recinto:21-061-003-00028-00003 Cultivo:63000 PASTOS DE MENOS DE 5 AÑOS-SIN VARIEDAD Secano Carga Ganadera:0</p> <p>Recinto:21-061-003-00029-00003 Cultivo:63000 PASTOS DE MENOS DE 5 AÑOS-SIN VARIEDAD Secano Carga Ganadera:0</p> <p>Recinto:21-061-003-00069-00002 Cultivo:62000 PASTOS PERMANENTES DE 5 O MAS AÑOS-SIN VARIEDAD Secano Carga Ganadera:0</p> <p>Recinto:21-061-003-00069-00004 Cultivo:62000 PASTOS PERMANENTES DE 5 O MAS AÑOS-SIN VARIEDAD Secano Carga Ganadera:0</p> <p>Recinto:21-061-003-00069-00005 Cultivo:63000 PASTOS DE MENOS DE 5 AÑOS-SIN VARIEDAD Secano Carga Ganadera:0</p> <p>Recinto:21-061-003-00069-00006 Cultivo:62000 PASTOS PERMANENTES DE 5 O MAS AÑOS-SIN VARIEDAD Secano Carga Ganadera:0</p> <p>Recinto:21-061-003-00070-00001 Cultivo:62000 PASTOS PERMANENTES DE 5 O MAS AÑOS-SIN VARIEDAD Secano Carga Ganadera:0</p> <p>Recinto:21-061-003-00070-00007 Cultivo:62000 PASTOS PERMANENTES DE 5 O MAS AÑOS-SIN VARIEDAD Secano Carga Ganadera:0</p> <p>Recinto:21-061-003-00070-00008 Cultivo:62000 PASTOS PERMANENTES DE 5 O MAS AÑOS-SIN VARIEDAD Secano Carga Ganadera:0</p> <p>Recinto:21-061-003-00070-00010 Cultivo:62000 PASTOS PERMANENTES DE 5 O MAS AÑOS-SIN VARIEDAD Secano Carga Ganadera:0</p> <p>Recinto:21-061-004-00152-00003 Cultivo:63000 PASTOS DE MENOS DE 5 AÑOS-SIN VARIEDAD Secano Carga Ganadera:0</p> <p>Recinto:21-061-004-00152-00004 Cultivo:63000 PASTOS DE MENOS DE 5 AÑOS-SIN VARIEDAD Secano Carga Ganadera:0</p> <p>Recinto:21-061-004-00153-00001 Cultivo:62000 PASTOS PERMANENTES DE 5 O MAS AÑOS-SIN VARIEDAD Secano Carga Ganadera:0</p> <p>Recinto:21-061-004-00169-00001 Cultivo:62000 PASTOS PERMANENTES DE 5 O MAS AÑOS-SIN VARIEDAD Secano Carga Ganadera:0</p> <p>Recinto:21-061-004-00178-00001 Cultivo:62000 PASTOS PERMANENTES DE 5 O MAS AÑOS-SIN VARIEDAD Secano Carga Ganadera:0</p> <p>Recinto:21-061-004-00180-00001 Cultivo:62000 PASTOS PERMANENTES DE 5 O MAS AÑOS-SIN VARIEDAD Secano Carga Ganadera:0</p> <p>Recinto:21-061-004-00181-00001 Cultivo:62000 PASTOS PERMANENTES DE 5 O MAS AÑOS-SIN VARIEDAD Secano Carga Ganadera:0</p> <p>Recinto:21-061-004-00193-00001 Cultivo:62000 PASTOS PERMANENTES DE 5 O MAS AÑOS-SIN VARIEDAD Secano Carga Ganadera:0</p> <p>Recinto:21-061-004-00194-00001 Cultivo:62000 PASTOS PERMANENTES DE 5 O MAS AÑOS-SIN VARIEDAD Secano Carga Ganadera:0</p> <p>Recinto:21-061-005-00113-00002 Cultivo:62000 PASTOS PERMANENTES DE 5 O MAS AÑOS-SIN VARIEDAD Secano Carga Ganadera:0</p>
86120	<p>Para explotaciones de pastos permanentes ubicadas en espacios protegidos la carga ganadera mínima será 0,1 UGM/ha.</p> <p>Recinto:21-028-008-00002-00022 Cultivo:62000 PASTOS PERMANENTES DE 5 O MAS AÑOS-SIN VARIEDAD Secano Carga Ganadera:0</p> <p>Recinto:21-028-008-00003-00001 Cultivo:62000 PASTOS PERMANENTES DE 5 O MAS AÑOS-SIN VARIEDAD Secano Carga Ganadera:0</p> <p>Recinto:21-028-008-00005-00001 Cultivo:63000 PASTOS DE MENOS DE 5 AÑOS-SIN VARIEDAD Secano Carga Ganadera:0</p> <p>Recinto:21-028-008-00006-00001 Cultivo:63000 PASTOS DE MENOS DE 5 AÑOS-SIN VARIEDAD Secano Carga Ganadera:0</p> <p>Recinto:21-028-008-00006-00003 Cultivo:62000 PASTOS PERMANENTES DE 5 O MAS AÑOS-SIN VARIEDAD Secano Carga Ganadera:0</p> <p>Recinto:21-028-008-00006-00009 Cultivo:62000 PASTOS PERMANENTES DE 5 O MAS AÑOS-SIN VARIEDAD Secano Carga Ganadera:0</p> <p>Recinto:21-028-008-00006-00013 Cultivo:62000 PASTOS PERMANENTES DE 5 O MAS AÑOS-SIN VARIEDAD Secano Carga Ganadera:0</p> <p>Recinto:21-028-008-00006-00016 Cultivo:63000 PASTOS DE MENOS DE 5 AÑOS-SIN VARIEDAD Secano Carga Ganadera:0</p> <p>Recinto:21-028-008-00006-00035 Cultivo:62000 PASTOS PERMANENTES DE 5 O MAS AÑOS-SIN VARIEDAD Secano Carga Ganadera:0</p> <p>Recinto:21-028-008-00006-00036 Cultivo:62000 PASTOS PERMANENTES DE 5 O MAS AÑOS-SIN VARIEDAD Secano Carga Ganadera:0</p> <p>Recinto:21-028-008-00007-00002 Cultivo:63000 PASTOS DE MENOS DE 5 AÑOS-SIN VARIEDAD Secano Carga Ganadera:0</p> <p>Recinto:21-028-008-00023-00036 Cultivo:62000 PASTOS PERMANENTES DE 5 O MAS AÑOS-SIN VARIEDAD Secano Carga Ganadera:0</p> <p>Recinto:21-061-005-00112-00001 Cultivo:62000 PASTOS PERMANENTES DE 5 O MAS AÑOS-SIN VARIEDAD Secano Carga Ganadera:0</p>
86122	<p>Recinto superficie forrajera que realiza la actividad de producción de pastoreo y no declara el o los códigos del Registro de Explotaciones Ganaderas de Andalucía, REGA.</p> <p>Recinto:21-061-005-00112-00001 Cultivo:62000 PASTOS PERMANENTES DE 5 O MAS AÑOS-SIN VARIEDAD Secano</p>

(1) Con incidencias que retienen pago o deniegan el expediente.

(2) Se calcula sobre superficie declarada admisible.

(3) Aplicación del artículo 16 bis del RD 147/2023.

(4) Expediente con algunos recintos de pastos permanentes ubicados en espacios protegidos donde la carga ganadera mínima será 0,1 UGM/ha.

Puede verificar la integridad de una copia de este documento mediante la lectura del código QR adjunto o mediante el acceso a la dirección <https://ws050.juntadeandalucia.es/verificarFirma> indicando el código de VERIFICACIÓN

FIRMADO POR	RAQUEL MARIA ESPIN CRESPO	17/10/2024
VERIFICACIÓN	Pk2jmJDVJQXVSF7B6ESWF6FEMYA9VL	PÁG. 2079/3958





INCIDENCIAS

INCIDENCIA DESCRIPCIÓN

- 86124 Recinto:21-061-005-00113-00002 Cultivo:62000 PASTOS PERMANENTES DE 5 O MAS AÑOS-SIN VARIEDAD Secano Recinto de forrajera para Cálculo de Carga Ganadera que No pertenece a Explotación.
- Recinto:21-061-005-00112-00001 Cultivo:62000 PASTOS PERMANENTES DE 5 O MAS AÑOS-SIN VARIEDAD Secano
- Recinto:21-061-005-00113-00002 Cultivo:62000 PASTOS PERMANENTES DE 5 O MAS AÑOS-SIN VARIEDAD Secano

Datos considerados para el Cálculo de la Carga Ganadera del expediente

Superficie determinada para Cálculo Carga Ganadera: 0,00 ha
 Carga Ganadera del Expediente: 0,00 ugm/ha

Incidenias de carga ganadera

INCIDENCIA DESCRIPCIÓN

- 225 Superficie neta de cruce en un recinto en el conjunto de solicitudes supera superficie admisible que SIGPAC establece para él.
 Recinto:21-061-005-00112-00001 Cultivo:62000 PASTOS PERMANENTES DE 5 O MAS AÑOS-SIN VARIEDAD Secano Superficie admisible de pastos del recinto según SIGPAC.:24620 Suma de superficies de cruce netas declaradas para este recinto por todos los solicitantes.:43572 Exceso de superficie (Hectáreas):189,52
 Recinto:21-061-005-00113-00002 Cultivo:62000 PASTOS PERMANENTES DE 5 O MAS AÑOS-SIN VARIEDAD Secano Superficie admisible de pastos del recinto según SIGPAC.:4783 Suma de superficies de cruce netas declaradas para este recinto por todos los solicitantes.:9566 Exceso de superficie (Hectáreas):47,83
 Recinto:21-061-005-00112-00001 Cultivo:62000 PASTOS PERMANENTES DE 5 O MAS AÑOS-SIN VARIEDAD Secano Superficie admisible de pastos del recinto según SIGPAC.:24620 Suma de superficies de cruce netas declaradas para este recinto por todos los solicitantes.:43572 Exceso de superficie (Hectáreas):189,52
- 226 Recinto abandonado según SIGPAC por el que solicita alguna ayuda/práctica.
 Recinto:21-061-003-00029-00003 Cultivo:63000 PASTOS DE MENOS DE 5 AÑOS-SIN VARIEDAD Secano
- 242 Recinto pendiente de acreditación de titularidad.
 Recinto:21-061-005-00112-00001 Cultivo:62000 PASTOS PERMANENTES DE 5 O MAS AÑOS-SIN VARIEDAD Secano
 Recinto:21-061-005-00113-00002 Cultivo:62000 PASTOS PERMANENTES DE 5 O MAS AÑOS-SIN VARIEDAD Secano
 Recinto:21-061-005-00112-00030 Cultivo:62000 PASTOS PERMANENTES DE 5 O MAS AÑOS-SIN VARIEDAD Secano
 Recinto:21-061-005-00112-00002 Cultivo:62000 PASTOS PERMANENTES DE 5 O MAS AÑOS-SIN VARIEDAD Secano
 Recinto:21-061-005-00112-00029 Cultivo:62000 PASTOS PERMANENTES DE 5 O MAS AÑOS-SIN VARIEDAD Secano
 Recinto:21-061-005-00112-00032 Cultivo:62000 PASTOS PERMANENTES DE 5 O MAS AÑOS-SIN VARIEDAD Secano
 Recinto:21-061-005-00112-00001 Cultivo:62000 PASTOS PERMANENTES DE 5 O MAS AÑOS-SIN VARIEDAD Secano
 Recinto:21-028-008-00002-00022 Cultivo:62000 PASTOS PERMANENTES DE 5 O MAS AÑOS-SIN VARIEDAD Secano
 Recinto:21-028-008-00023-00036 Cultivo:62000 PASTOS PERMANENTES DE 5 O MAS AÑOS-SIN VARIEDAD Secano
 Recinto:21-061-003-00070-00010 Cultivo:62000 PASTOS PERMANENTES DE 5 O MAS AÑOS-SIN VARIEDAD Secano
 Recinto:21-051-001-00079-00008 Cultivo:62000 PASTOS PERMANENTES DE 5 O MAS AÑOS-SIN VARIEDAD Secano
 Recinto:21-006-041-00010-00044 Cultivo:62000 PASTOS PERMANENTES DE 5 O MAS AÑOS-SIN VARIEDAD Secano
 Recinto:21-006-041-00007-00012 Cultivo:62000 PASTOS PERMANENTES DE 5 O MAS AÑOS-SIN VARIEDAD Secano
 Recinto:21-006-041-00005-00007 Cultivo:62000 PASTOS PERMANENTES DE 5 O MAS AÑOS-SIN VARIEDAD Secano
 Recinto:21-006-041-00005-00006 Cultivo:62000 PASTOS PERMANENTES DE 5 O MAS AÑOS-SIN VARIEDAD Secano
 Recinto:21-006-041-00010-00045 Cultivo:62000 PASTOS PERMANENTES DE 5 O MAS AÑOS-SIN VARIEDAD Secano
 Recinto:21-051-001-00011-00014 Cultivo:62000 PASTOS PERMANENTES DE 5 O MAS AÑOS-SIN VARIEDAD Secano
 Recinto:21-051-002-00017-00007 Cultivo:62000 PASTOS PERMANENTES DE 5 O MAS AÑOS-SIN VARIEDAD Secano
 Recinto:21-051-001-00077-00015 Cultivo:62000 PASTOS PERMANENTES DE 5 O MAS AÑOS-SIN VARIEDAD Secano
 Recinto:21-051-001-00083-00003 Cultivo:62000 PASTOS PERMANENTES DE 5 O MAS AÑOS-SIN VARIEDAD Secano
 Recinto:21-051-001-00010-00011 Cultivo:62000 PASTOS PERMANENTES DE 5 O MAS AÑOS-SIN VARIEDAD Secano
 Recinto:21-051-001-00078-00012 Cultivo:62000 PASTOS PERMANENTES DE 5 O MAS AÑOS-SIN VARIEDAD Secano
 Recinto:21-051-001-00077-00012 Cultivo:62000 PASTOS PERMANENTES DE 5 O MAS AÑOS-SIN VARIEDAD Secano
 Recinto:21-051-001-00014-00015 Cultivo:62000 PASTOS PERMANENTES DE 5 O MAS AÑOS-SIN VARIEDAD Secano
 Recinto:21-051-001-00079-00017 Cultivo:62000 PASTOS PERMANENTES DE 5 O MAS AÑOS-SIN VARIEDAD Secano
 Recinto:21-051-001-00014-00013 Cultivo:62000 PASTOS PERMANENTES DE 5 O MAS AÑOS-SIN VARIEDAD Secano
 Recinto:21-061-003-00069-00006 Cultivo:62000 PASTOS PERMANENTES DE 5 O MAS AÑOS-SIN VARIEDAD Secano
 Recinto:21-051-001-00082-00001 Cultivo:62000 PASTOS PERMANENTES DE 5 O MAS AÑOS-SIN VARIEDAD Secano
 Recinto:21-051-001-00012-00001 Cultivo:62000 PASTOS PERMANENTES DE 5 O MAS AÑOS-SIN VARIEDAD Secano
 Recinto:21-051-001-00082-00010 Cultivo:62000 PASTOS PERMANENTES DE 5 O MAS AÑOS-SIN VARIEDAD Secano
 Recinto:21-028-008-00006-00035 Cultivo:62000 PASTOS PERMANENTES DE 5 O MAS AÑOS-SIN VARIEDAD Secano

(1) Con incidencias que retienen pago o deniegan el expediente.
 (2) Se calcula sobre superficie declarada admisible.
 (3) Aplicación del artículo 16 bis del RD 147/2023.
 (4) Expediente con algunos recintos de pastos permanentes ubicados en espacios protegidos donde la carga ganadera mínima será 0,1 UGM/ha.

Puede verificar la integridad de una copia de este documento mediante la lectura del código QR adjunto o mediante el acceso a la dirección <https://ws050.juntadeandalucia.es/verificarFirma> indicando el código de VERIFICACIÓN

FIRMADO POR	RAQUEL MARIA ESPIN CRESPO	17/10/2024
VERIFICACIÓN	Pk2jmJDVJQXVSF7B6ESWF6FEMYA9VL	PÁG. 2080/3958





Recinto:21-028-008-00006-00036	Cultivo:62000	PASTOS PERMANENTES DE 5 O MAS AÑOS-SIN VARIEDAD	Secano
Recinto:21-051-001-00021-00001	Cultivo:62000	PASTOS PERMANENTES DE 5 O MAS AÑOS-SIN VARIEDAD	Secano
Recinto:21-051-001-00025-00001	Cultivo:62000	PASTOS PERMANENTES DE 5 O MAS AÑOS-SIN VARIEDAD	Secano
Recinto:21-051-001-00011-00011	Cultivo:62000	PASTOS PERMANENTES DE 5 O MAS AÑOS-SIN VARIEDAD	Secano
Recinto:21-051-001-00110-00002	Cultivo:62000	PASTOS PERMANENTES DE 5 O MAS AÑOS-SIN VARIEDAD	Secano
Recinto:21-061-003-00028-00002	Cultivo:62000	PASTOS PERMANENTES DE 5 O MAS AÑOS-SIN VARIEDAD	Secano
Recinto:21-051-001-00082-00002	Cultivo:62000	PASTOS PERMANENTES DE 5 O MAS AÑOS-SIN VARIEDAD	Secano
Recinto:21-061-004-00178-00001	Cultivo:62000	PASTOS PERMANENTES DE 5 O MAS AÑOS-SIN VARIEDAD	Secano
Recinto:21-051-001-00011-00005	Cultivo:62000	PASTOS PERMANENTES DE 5 O MAS AÑOS-SIN VARIEDAD	Secano
Recinto:21-051-001-00083-00010	Cultivo:62000	PASTOS PERMANENTES DE 5 O MAS AÑOS-SIN VARIEDAD	Secano
Recinto:21-051-001-00077-00003	Cultivo:62000	PASTOS PERMANENTES DE 5 O MAS AÑOS-SIN VARIEDAD	Secano
Recinto:21-051-001-00086-00002	Cultivo:62000	PASTOS PERMANENTES DE 5 O MAS AÑOS-SIN VARIEDAD	Secano
Recinto:21-051-001-00013-00004	Cultivo:62000	PASTOS PERMANENTES DE 5 O MAS AÑOS-SIN VARIEDAD	Secano
Recinto:21-051-001-00014-00001	Cultivo:62000	PASTOS PERMANENTES DE 5 O MAS AÑOS-SIN VARIEDAD	Secano
Recinto:21-051-001-00015-00003	Cultivo:62000	PASTOS PERMANENTES DE 5 O MAS AÑOS-SIN VARIEDAD	Secano
Recinto:21-028-008-00006-00009	Cultivo:62000	PASTOS PERMANENTES DE 5 O MAS AÑOS-SIN VARIEDAD	Secano
Recinto:21-051-001-00077-00010	Cultivo:62000	PASTOS PERMANENTES DE 5 O MAS AÑOS-SIN VARIEDAD	Secano
Recinto:21-051-001-00082-00009	Cultivo:62000	PASTOS PERMANENTES DE 5 O MAS AÑOS-SIN VARIEDAD	Secano
Recinto:21-051-001-00088-00001	Cultivo:62000	PASTOS PERMANENTES DE 5 O MAS AÑOS-SIN VARIEDAD	Secano
Recinto:21-051-002-00017-00011	Cultivo:62000	PASTOS PERMANENTES DE 5 O MAS AÑOS-SIN VARIEDAD	Secano
Recinto:21-051-001-00077-00004	Cultivo:62000	PASTOS PERMANENTES DE 5 O MAS AÑOS-SIN VARIEDAD	Secano
Recinto:21-051-001-00077-00011	Cultivo:62000	PASTOS PERMANENTES DE 5 O MAS AÑOS-SIN VARIEDAD	Secano
Recinto:21-051-001-00085-00001	Cultivo:62000	PASTOS PERMANENTES DE 5 O MAS AÑOS-SIN VARIEDAD	Secano
Recinto:21-061-003-00069-00004	Cultivo:62000	PASTOS PERMANENTES DE 5 O MAS AÑOS-SIN VARIEDAD	Secano
Recinto:21-061-003-00069-00002	Cultivo:62000	PASTOS PERMANENTES DE 5 O MAS AÑOS-SIN VARIEDAD	Secano
Recinto:21-061-003-00029-00001	Cultivo:62000	PASTOS PERMANENTES DE 5 O MAS AÑOS-SIN VARIEDAD	Secano
Recinto:21-061-003-00070-00001	Cultivo:62000	PASTOS PERMANENTES DE 5 O MAS AÑOS-SIN VARIEDAD	Secano
Recinto:21-061-004-00169-00001	Cultivo:62000	PASTOS PERMANENTES DE 5 O MAS AÑOS-SIN VARIEDAD	Secano
Recinto:21-061-004-00180-00001	Cultivo:62000	PASTOS PERMANENTES DE 5 O MAS AÑOS-SIN VARIEDAD	Secano
Recinto:21-061-003-00069-00007	Cultivo:62000	PASTOS PERMANENTES DE 5 O MAS AÑOS-SIN VARIEDAD	Secano
Recinto:21-051-001-00079-00018	Cultivo:62000	PASTOS PERMANENTES DE 5 O MAS AÑOS-SIN VARIEDAD	Secano
Recinto:21-061-003-00070-00008	Cultivo:62000	PASTOS PERMANENTES DE 5 O MAS AÑOS-SIN VARIEDAD	Secano
Recinto:21-051-001-00085-00002	Cultivo:62000	PASTOS PERMANENTES DE 5 O MAS AÑOS-SIN VARIEDAD	Secano
Recinto:21-051-001-00110-00002	Cultivo:62000	PASTOS PERMANENTES DE 5 O MAS AÑOS-SIN VARIEDAD	Secano
Recinto:21-028-008-00003-00001	Cultivo:62000	PASTOS PERMANENTES DE 5 O MAS AÑOS-SIN VARIEDAD	Secano
Recinto:21-051-001-00079-00004	Cultivo:62000	PASTOS PERMANENTES DE 5 O MAS AÑOS-SIN VARIEDAD	Secano
Recinto:21-028-008-00006-00003	Cultivo:62000	PASTOS PERMANENTES DE 5 O MAS AÑOS-SIN VARIEDAD	Secano
Recinto:21-051-001-00077-00002	Cultivo:62000	PASTOS PERMANENTES DE 5 O MAS AÑOS-SIN VARIEDAD	Secano
Recinto:21-061-004-00181-00001	Cultivo:62000	PASTOS PERMANENTES DE 5 O MAS AÑOS-SIN VARIEDAD	Secano
Recinto:21-061-004-00193-00001	Cultivo:62000	PASTOS PERMANENTES DE 5 O MAS AÑOS-SIN VARIEDAD	Secano
Recinto:21-061-004-00194-00001	Cultivo:62000	PASTOS PERMANENTES DE 5 O MAS AÑOS-SIN VARIEDAD	Secano
Recinto:21-051-001-00077-00005	Cultivo:62000	PASTOS PERMANENTES DE 5 O MAS AÑOS-SIN VARIEDAD	Secano
Recinto:21-061-004-00153-00001	Cultivo:62000	PASTOS PERMANENTES DE 5 O MAS AÑOS-SIN VARIEDAD	Secano
Recinto:21-061-003-00028-00003	Cultivo:63000	PASTOS DE MENOS DE 5 AÑOS-SIN VARIEDAD	Secano
Recinto:21-061-003-00069-00005	Cultivo:63000	PASTOS DE MENOS DE 5 AÑOS-SIN VARIEDAD	Secano
Recinto:21-028-008-00006-00016	Cultivo:63000	PASTOS DE MENOS DE 5 AÑOS-SIN VARIEDAD	Secano
Recinto:21-051-001-00077-00006	Cultivo:63000	PASTOS DE MENOS DE 5 AÑOS-SIN VARIEDAD	Secano
Recinto:21-061-004-00152-00003	Cultivo:63000	PASTOS DE MENOS DE 5 AÑOS-SIN VARIEDAD	Secano
Recinto:21-061-004-00152-00004	Cultivo:63000	PASTOS DE MENOS DE 5 AÑOS-SIN VARIEDAD	Secano
Recinto:21-028-008-00007-00002	Cultivo:63000	PASTOS DE MENOS DE 5 AÑOS-SIN VARIEDAD	Secano
Recinto:21-061-003-00029-00003	Cultivo:63000	PASTOS DE MENOS DE 5 AÑOS-SIN VARIEDAD	Secano
Recinto:21-028-008-00005-00001	Cultivo:63000	PASTOS DE MENOS DE 5 AÑOS-SIN VARIEDAD	Secano
Recinto:21-051-001-00079-00003	Cultivo:62000	PASTOS PERMANENTES DE 5 O MAS AÑOS-SIN VARIEDAD	Secano
Recinto:21-028-008-00006-00001	Cultivo:63000	PASTOS DE MENOS DE 5 AÑOS-SIN VARIEDAD	Secano
Recinto:21-028-008-00006-00013	Cultivo:62000	PASTOS PERMANENTES DE 5 O MAS AÑOS-SIN VARIEDAD	Secano
452	Actividad agraria declarada en un recinto no compatible con el uso PA, PR o PS asignado en SIGPAC para ese recinto.		
	Recinto:21-006-041-00010-00044	Cultivo:62000	PASTOS PERMANENTES DE 5 O MAS AÑOS-SIN VARIEDAD Secano USO ASIGNADO EN SIGPAC:PA
	Recinto:21-006-041-00007-00012	Cultivo:62000	PASTOS PERMANENTES DE 5 O MAS AÑOS-SIN VARIEDAD Secano USO ASIGNADO EN SIGPAC:PR
	Recinto:21-006-041-00005-00007	Cultivo:62000	PASTOS PERMANENTES DE 5 O MAS AÑOS-SIN VARIEDAD Secano USO

(1) Con incidencias que retienen pago o deniegan el expediente.

(2) Se calcula sobre superficie declarada admisible.

(3) Aplicación del artículo 16 bis del RD 147/2023.

(4) Expediente con algunos recintos de pastos permanentes ubicados en espacios protegidos donde la carga ganadera mínima será 0,1 UGM/ha.

Puede verificar la integridad de una copia de este documento mediante la lectura del código QR adjunto o mediante el acceso a la dirección <https://ws050.juntadeandalucia.es/verificarFirma> indicando el código de VERIFICACIÓN

FIRMADO POR	RAQUEL MARIA ESPIN CRESPO	17/10/2024
VERIFICACIÓN	Pk2jmJDVJQXVSF7B6ESWF6FEMYA9VL	PÁG. 2081/3958





- ASIGNADO EN SIGPAC:PR
 Recinto:21-006-041-00005-00006 Cultivo:62000 PASTOS PERMANENTES DE 5 O MAS AÑOS-SIN VARIEDAD Secano USO
 ASIGNADO EN SIGPAC:PR
 Recinto:21-006-041-00010-00045 Cultivo:62000 PASTOS PERMANENTES DE 5 O MAS AÑOS-SIN VARIEDAD Secano USO
 ASIGNADO EN SIGPAC:PA
- 86122 Recinto superficie forrajera que realiza la actividad de producción de pastoreo y no declara el o los códigos del Registro de Explotaciones Ganaderas de Andalucía, REGA.
 Recinto:21-061-005-00113-00002 Cultivo:62000 PASTOS PERMANENTES DE 5 O MAS AÑOS-SIN VARIEDAD Secano
 Recinto:21-061-005-00112-00001 Cultivo:62000 PASTOS PERMANENTES DE 5 O MAS AÑOS-SIN VARIEDAD Secano
- 86124 Recinto de forrajera para Cálculo de Carga Ganadera que No pertenece a Explotación.
 Recinto:21-061-005-00113-00002 Cultivo:62000 PASTOS PERMANENTES DE 5 O MAS AÑOS-SIN VARIEDAD Secano
 Recinto:21-061-005-00112-00001 Cultivo:62000 PASTOS PERMANENTES DE 5 O MAS AÑOS-SIN VARIEDAD Secano
- 86128 Recinto de Forrajeras que no ha contabilizado para Carga Ganadera por no tener una explotación válida para el cálculo de la Carga Ganadera
 Recinto:21-028-008-00002-00022 Cultivo:62 PASTOS PERMANENTES DE 5 O MAS AÑOS-
 Recinto:21-028-008-00023-00036 Cultivo:62 PASTOS PERMANENTES DE 5 O MAS AÑOS-
 Recinto:21-028-008-00006-00032 Cultivo:62 PASTOS PERMANENTES DE 5 O MAS AÑOS-
 Recinto:21-051-001-00079-00019 Cultivo:62 PASTOS PERMANENTES DE 5 O MAS AÑOS-
 Recinto:21-051-001-00079-00008 Cultivo:62 PASTOS PERMANENTES DE 5 O MAS AÑOS-
 Recinto:21-051-001-00011-00014 Cultivo:62 PASTOS PERMANENTES DE 5 O MAS AÑOS-
 Recinto:21-051-002-00017-00007 Cultivo:62 PASTOS PERMANENTES DE 5 O MAS AÑOS-
 Recinto:21-051-001-00077-00015 Cultivo:62 PASTOS PERMANENTES DE 5 O MAS AÑOS-
 Recinto:21-051-001-00079-00011 Cultivo:62 PASTOS PERMANENTES DE 5 O MAS AÑOS-
 Recinto:21-051-001-00083-00003 Cultivo:62 PASTOS PERMANENTES DE 5 O MAS AÑOS-
 Recinto:21-051-001-00010-00011 Cultivo:62 PASTOS PERMANENTES DE 5 O MAS AÑOS-
 Recinto:21-028-008-00006-00032 Cultivo:62 PASTOS PERMANENTES DE 5 O MAS AÑOS-
 Recinto:21-051-001-00078-00012 Cultivo:62 PASTOS PERMANENTES DE 5 O MAS AÑOS-
 Recinto:21-051-001-00079-00011 Cultivo:62 PASTOS PERMANENTES DE 5 O MAS AÑOS-
 Recinto:21-051-001-00012-00002 Cultivo:62 PASTOS PERMANENTES DE 5 O MAS AÑOS-
 Recinto:21-051-001-00012-00004 Cultivo:62 PASTOS PERMANENTES DE 5 O MAS AÑOS-
 Recinto:21-051-001-00077-00012 Cultivo:62 PASTOS PERMANENTES DE 5 O MAS AÑOS-
 Recinto:21-051-001-00014-00015 Cultivo:62 PASTOS PERMANENTES DE 5 O MAS AÑOS-
 Recinto:21-051-001-00079-00017 Cultivo:62 PASTOS PERMANENTES DE 5 O MAS AÑOS-
 Recinto:21-051-001-00078-00003 Cultivo:62 PASTOS PERMANENTES DE 5 O MAS AÑOS-
 Recinto:21-051-001-00014-00013 Cultivo:62 PASTOS PERMANENTES DE 5 O MAS AÑOS-
 Recinto:21-051-001-00082-00001 Cultivo:62 PASTOS PERMANENTES DE 5 O MAS AÑOS-
 Recinto:21-051-001-00012-00001 Cultivo:62 PASTOS PERMANENTES DE 5 O MAS AÑOS-
 Recinto:21-051-001-00082-00010 Cultivo:62 PASTOS PERMANENTES DE 5 O MAS AÑOS-
 Recinto:21-028-008-00006-00035 Cultivo:62 PASTOS PERMANENTES DE 5 O MAS AÑOS-
 Recinto:21-028-008-00006-00036 Cultivo:62 PASTOS PERMANENTES DE 5 O MAS AÑOS-
 Recinto:21-051-001-00021-00001 Cultivo:62 PASTOS PERMANENTES DE 5 O MAS AÑOS-
 Recinto:21-051-001-00025-00001 Cultivo:62 PASTOS PERMANENTES DE 5 O MAS AÑOS-
 Recinto:21-051-001-00011-00011 Cultivo:62 PASTOS PERMANENTES DE 5 O MAS AÑOS-
 Recinto:21-051-001-00110-00002 Cultivo:62 PASTOS PERMANENTES DE 5 O MAS AÑOS-
 Recinto:21-051-001-00082-00002 Cultivo:62 PASTOS PERMANENTES DE 5 O MAS AÑOS-
 Recinto:21-051-001-00011-00005 Cultivo:62 PASTOS PERMANENTES DE 5 O MAS AÑOS-
 Recinto:21-051-001-00083-00010 Cultivo:62 PASTOS PERMANENTES DE 5 O MAS AÑOS-
 Recinto:21-051-001-00077-00003 Cultivo:62 PASTOS PERMANENTES DE 5 O MAS AÑOS-
 Recinto:21-051-001-00086-00002 Cultivo:62 PASTOS PERMANENTES DE 5 O MAS AÑOS-
 Recinto:21-051-001-00013-00004 Cultivo:62 PASTOS PERMANENTES DE 5 O MAS AÑOS-
 Recinto:21-051-001-00014-00001 Cultivo:62 PASTOS PERMANENTES DE 5 O MAS AÑOS-
 Recinto:21-051-001-00015-00003 Cultivo:62 PASTOS PERMANENTES DE 5 O MAS AÑOS-
 Recinto:21-028-008-00006-00009 Cultivo:62 PASTOS PERMANENTES DE 5 O MAS AÑOS-
 Recinto:21-051-001-00077-00010 Cultivo:62 PASTOS PERMANENTES DE 5 O MAS AÑOS-
 Recinto:21-051-001-00082-00009 Cultivo:62 PASTOS PERMANENTES DE 5 O MAS AÑOS-
 Recinto:21-051-001-00088-00001 Cultivo:62 PASTOS PERMANENTES DE 5 O MAS AÑOS-
 Recinto:21-051-002-00017-00011 Cultivo:62 PASTOS PERMANENTES DE 5 O MAS AÑOS-
 Recinto:21-051-001-00079-00014 Cultivo:62 PASTOS PERMANENTES DE 5 O MAS AÑOS-
 Recinto:21-051-001-00077-00004 Cultivo:62 PASTOS PERMANENTES DE 5 O MAS AÑOS-
 Recinto:21-051-001-00077-00011 Cultivo:62 PASTOS PERMANENTES DE 5 O MAS AÑOS-
 Recinto:21-051-001-00077-00013 Cultivo:62 PASTOS PERMANENTES DE 5 O MAS AÑOS-
 Recinto:21-051-001-00085-00001 Cultivo:62 PASTOS PERMANENTES DE 5 O MAS AÑOS-

(1) Con incidencias que retienen pago o deniegan el expediente.

(2) Se calcula sobre superficie declarada admisible.

(3) Aplicación del artículo 16 bis del RD 147/2023.

(4) Expediente con algunos recintos de pastos permanentes ubicados en espacios protegidos donde la carga ganadera mínima será 0,1 UGM/ha.

Puede verificar la integridad de una copia de este documento mediante la lectura del código QR adjunto o mediante el acceso a la dirección <https://ws050.juntadeandalucia.es/verificarFirma> indicando el código de VERIFICACIÓN

FIRMADO POR	RAQUEL MARIA ESPIN CRESPO	17/10/2024
VERIFICACIÓN	Pk2jmJDVJQXVSF7B6ESWF6FEMYA9VL	PÁG. 2082/3958





	Recinto:21-051-001-00079-00018	Cultivo:62	PASTOS PERMANENTES DE 5 O MAS AÑOS-
	Recinto:21-051-001-00085-00002	Cultivo:62	PASTOS PERMANENTES DE 5 O MAS AÑOS-
	Recinto:21-051-001-00110-00002	Cultivo:62	PASTOS PERMANENTES DE 5 O MAS AÑOS-
	Recinto:21-028-008-00003-00001	Cultivo:62	PASTOS PERMANENTES DE 5 O MAS AÑOS-
	Recinto:21-051-001-00079-00004	Cultivo:62	PASTOS PERMANENTES DE 5 O MAS AÑOS-
	Recinto:21-028-008-00006-00003	Cultivo:62	PASTOS PERMANENTES DE 5 O MAS AÑOS-
	Recinto:21-051-001-00103-00001	Cultivo:62	PASTOS PERMANENTES DE 5 O MAS AÑOS-
	Recinto:21-051-001-00077-00002	Cultivo:62	PASTOS PERMANENTES DE 5 O MAS AÑOS-
	Recinto:21-051-001-00077-00001	Cultivo:62	PASTOS PERMANENTES DE 5 O MAS AÑOS-
	Recinto:21-051-001-00077-00005	Cultivo:62	PASTOS PERMANENTES DE 5 O MAS AÑOS-
	Recinto:21-028-008-00006-00016	Cultivo:63	PASTOS DE MENOS DE 5 AÑOS-
	Recinto:21-051-001-00077-00006	Cultivo:63	PASTOS DE MENOS DE 5 AÑOS-
	Recinto:21-028-008-00007-00002	Cultivo:63	PASTOS DE MENOS DE 5 AÑOS-
	Recinto:21-028-008-00005-00001	Cultivo:63	PASTOS DE MENOS DE 5 AÑOS-
	Recinto:21-051-001-00079-00003	Cultivo:62	PASTOS PERMANENTES DE 5 O MAS AÑOS-
	Recinto:21-028-008-00006-00001	Cultivo:63	PASTOS DE MENOS DE 5 AÑOS-
	Recinto:21-051-001-00011-00015	Cultivo:62	PASTOS PERMANENTES DE 5 O MAS AÑOS-
	Recinto:21-028-008-00006-00013	Cultivo:62	PASTOS PERMANENTES DE 5 O MAS AÑOS-
	Recinto:21-061-005-00112-00001	Cultivo:62	PASTOS PERMANENTES DE 5 O MAS AÑOS-
	Recinto:21-061-003-00070-00010	Cultivo:62	PASTOS PERMANENTES DE 5 O MAS AÑOS-
	Recinto:21-061-003-00069-00006	Cultivo:62	PASTOS PERMANENTES DE 5 O MAS AÑOS-
	Recinto:21-061-003-00028-00002	Cultivo:62	PASTOS PERMANENTES DE 5 O MAS AÑOS-
	Recinto:21-061-004-00178-00001	Cultivo:62	PASTOS PERMANENTES DE 5 O MAS AÑOS-
	Recinto:21-061-003-00069-00004	Cultivo:62	PASTOS PERMANENTES DE 5 O MAS AÑOS-
	Recinto:21-061-003-00069-00002	Cultivo:62	PASTOS PERMANENTES DE 5 O MAS AÑOS-
	Recinto:21-061-003-00029-00001	Cultivo:62	PASTOS PERMANENTES DE 5 O MAS AÑOS-
	Recinto:21-061-003-00070-00001	Cultivo:62	PASTOS PERMANENTES DE 5 O MAS AÑOS-
	Recinto:21-061-004-00169-00001	Cultivo:62	PASTOS PERMANENTES DE 5 O MAS AÑOS-
	Recinto:21-061-004-00180-00001	Cultivo:62	PASTOS PERMANENTES DE 5 O MAS AÑOS-
	Recinto:21-061-003-00070-00007	Cultivo:62	PASTOS PERMANENTES DE 5 O MAS AÑOS-
	Recinto:21-061-003-00070-00008	Cultivo:62	PASTOS PERMANENTES DE 5 O MAS AÑOS-
	Recinto:21-061-004-00181-00001	Cultivo:62	PASTOS PERMANENTES DE 5 O MAS AÑOS-
	Recinto:21-061-004-00193-00001	Cultivo:62	PASTOS PERMANENTES DE 5 O MAS AÑOS-
	Recinto:21-061-004-00194-00001	Cultivo:62	PASTOS PERMANENTES DE 5 O MAS AÑOS-
	Recinto:21-061-004-00153-00001	Cultivo:62	PASTOS PERMANENTES DE 5 O MAS AÑOS-
	Recinto:21-061-003-00028-00003	Cultivo:63	PASTOS DE MENOS DE 5 AÑOS-
	Recinto:21-061-003-00069-00005	Cultivo:63	PASTOS DE MENOS DE 5 AÑOS-
	Recinto:21-061-004-00152-00003	Cultivo:63	PASTOS DE MENOS DE 5 AÑOS-
	Recinto:21-061-004-00152-00004	Cultivo:63	PASTOS DE MENOS DE 5 AÑOS-
	Recinto:21-061-003-00029-00003	Cultivo:63	PASTOS DE MENOS DE 5 AÑOS-
	Recinto:21-061-005-00113-00002	Cultivo:62	PASTOS PERMANENTES DE 5 O MAS AÑOS-
	Recinto:21-061-005-00112-00030	Cultivo:62	PASTOS PERMANENTES DE 5 O MAS AÑOS-
	Recinto:21-061-005-00112-00002	Cultivo:62	PASTOS PERMANENTES DE 5 O MAS AÑOS-
	Recinto:21-061-005-00112-00029	Cultivo:62	PASTOS PERMANENTES DE 5 O MAS AÑOS-
	Recinto:21-061-005-00112-00032	Cultivo:62	PASTOS PERMANENTES DE 5 O MAS AÑOS-
	Recinto:21-061-005-00112-00001	Cultivo:62	PASTOS PERMANENTES DE 5 O MAS AÑOS-
	Recinto:21-006-041-00010-00044	Cultivo:62	PASTOS PERMANENTES DE 5 O MAS AÑOS-
	Recinto:21-006-041-00007-00012	Cultivo:62	PASTOS PERMANENTES DE 5 O MAS AÑOS-
	Recinto:21-006-041-00005-00007	Cultivo:62	PASTOS PERMANENTES DE 5 O MAS AÑOS-
	Recinto:21-006-041-00005-00006	Cultivo:62	PASTOS PERMANENTES DE 5 O MAS AÑOS-
	Recinto:21-006-041-00010-00045	Cultivo:62	PASTOS PERMANENTES DE 5 O MAS AÑOS-
86133	Recinto de forrajera No solicitado para Cálculo de Carga Ganadera que No pertenece a Explotación.		
	Recinto:21-061-005-00112-00030	Cultivo:62000	PASTOS PERMANENTES DE 5 O MAS AÑOS-SIN VARIEDAD Secano
	Recinto:21-061-005-00112-00002	Cultivo:62000	PASTOS PERMANENTES DE 5 O MAS AÑOS-SIN VARIEDAD Secano
	Recinto:21-061-005-00112-00029	Cultivo:62000	PASTOS PERMANENTES DE 5 O MAS AÑOS-SIN VARIEDAD Secano
	Recinto:21-061-005-00112-00032	Cultivo:62000	PASTOS PERMANENTES DE 5 O MAS AÑOS-SIN VARIEDAD Secano
	Recinto:21-006-041-00010-00044	Cultivo:62000	PASTOS PERMANENTES DE 5 O MAS AÑOS-SIN VARIEDAD Secano
	Recinto:21-006-041-00007-00012	Cultivo:62000	PASTOS PERMANENTES DE 5 O MAS AÑOS-SIN VARIEDAD Secano
	Recinto:21-006-041-00005-00007	Cultivo:62000	PASTOS PERMANENTES DE 5 O MAS AÑOS-SIN VARIEDAD Secano
	Recinto:21-006-041-00005-00006	Cultivo:62000	PASTOS PERMANENTES DE 5 O MAS AÑOS-SIN VARIEDAD Secano

(1) Con incidencias que retienen pago o deniegan el expediente.

(2) Se calcula sobre superficie declarada admisible.

(3) Aplicación del artículo 16 bis del RD 147/2023.

(4) Expediente con algunos recintos de pastos permanentes ubicados en espacios protegidos donde la carga ganadera mínima será 0,1 UGM/ha.

Puede verificar la integridad de una copia de este documento mediante la lectura del código QR adjunto o mediante el acceso a la dirección <https://ws050.juntadeandalucia.es/verificarFirma> indicando el código de VERIFICACIÓN

FIRMADO POR	RAQUEL MARIA ESPIN CRESPO	17/10/2024
VERIFICACIÓN	Pk2jmJDVJQXVSF7B6ESWF6FEMYA9VL	PÁG. 2083/3958





Recinto:21-006-041-00010-00045 Cultivo:62000 PASTOS PERMANENTES DE 5 O MAS AÑOS-SIN VARIEDAD Secano

(1) Con incidencias que retienen pago o deniegan el expediente.
(2) Se calcula sobre superficie declarada admisible.
(3) Aplicación del artículo 16 bis del RD 147/2023.
(4) Expediente con algunos recintos de pastos permanentes ubicados en espacios protegidos donde la carga ganadera mínima será 0,1 UGM/ha.

Puede verificar la integridad de una copia de este documento mediante la lectura del código QR adjunto o mediante el acceso a la dirección <https://ws050.juntadeandalucia.es/verificarFirma> indicando el código de VERIFICACIÓN

FIRMADO POR	RAQUEL MARIA ESPIN CRESPO	17/10/2024
VERIFICACIÓN	Pk2jmJDVJQXVSF7B6ESWF6FEMYA9VL	PÁG. 2084/3958





APELLIDOS Y NOMBRE / RAZÓN SOCIAL

PEREZ ASENCIO JOJE JUAN

NIF
****7532*

EXPEDIENTE
1281658

RESOLUCIÓN
DENEGACIÓN DE LA AYUDA

DATOS DE MANTENIMIENTO UNIDADES

GRUPO DE PAGO	Sup. Dec. Admisible	Sup. Resuelta	Sobredecl.	% Sobredecl.
ZONAS DE LIMITACIONES NATURALES	0,00	0,00	0,00	0,00

RESUMEN DE PAGOS

	IMPORTE (Euros)			
	RESUELTO	FEADER	MAPA	CAPADR
A pagar	0,00	0,00	0,00	0,00

APLICACIÓN DE REDUCCIONES Y PENALIZACIONES (%)

Crterios de subvencionabilidad (1)	Presentación tardía	Omisión declaración	Condicionalidad
100,00	0,00	0,00	0,00

IMPORTE (Euros)

Calculado(2)	Reducción	Penalización	Reducción adicional (3)	Penalización adicional	Resuelto	FEADER	MAPA	CAPADR
0,00 €	0,00 €	0,00 €	0,00 €	0,00 €	0,00 €	0,00 €	0,00 €	0,00 €
Importe Unitario:	54,00 €	Nuevo Importe Unitario:	0,00 €					

RECINTOS PROPUESTOS

REF.	REFERENCIA SIGPAC	CULTIVO	S/R	USO SIGPAC	Sup. Dec. admisible	Sup. Campo	Sup. Determ.	Sup. Resuelta
-967816	21-015-012-00077-0005	PASTOS PERMANENTES DE 5 O MAS AÑOS	S		0,04		0,04	0,04
5460251	21-015-012-00077-0007	PASTOS PERMANENTES DE 5 O MAS AÑOS	S		0,02		0,02	0,02
170000005852391	21-015-011-00018-0001	PASTOS PERMANENTES DE 5 O MAS AÑOS	S		8,75		8,75	8,75
170000005852392	21-015-012-00058-0002	PASTOS PERMANENTES DE 5 O MAS AÑOS	S		0,36		0,36	0,36
170000005852393	21-015-012-00059-0002	PASTOS PERMANENTES DE 5 O MAS AÑOS	S		5,17		5,17	5,17
170000005852394	21-015-012-00065-0004	PASTOS PERMANENTES DE 5 O MAS AÑOS	S		8,36		8,36	8,36
170000005852395	21-015-012-00008-0008	PASTOS PERMANENTES DE 5 O MAS AÑOS	S		2,45		2,45	2,45
170000005852396	21-015-012-00008-0009	PASTOS PERMANENTES DE 5 O MAS AÑOS	S		1,27		1,27	1,27
170000005852397	21-015-012-00005-0001	PASTOS PERMANENTES DE 5 O MAS AÑOS	S		12,51		12,51	12,51
170000005852398	21-015-012-00008-0007	PASTOS PERMANENTES DE 5 O MAS AÑOS	S		1,30		1,30	1,30
170000005852399	21-015-012-00076-0011	PASTOS PERMANENTES DE 5 O MAS AÑOS	S		0,43		0,43	0,43
170000005852400	21-015-012-00076-0010	PASTOS PERMANENTES DE 5 O MAS AÑOS	S		3,42		3,42	3,42
170000005852401	21-015-012-00076-0025	PASTOS PERMANENTES DE 5 O MAS AÑOS	S		23,59		23,59	23,59
170000005852402	21-015-012-00085-0005	PASTOS PERMANENTES DE 5 O MAS AÑOS	S		24,63		24,63	24,63
170000005852403	21-015-012-00076-0034	PASTOS PERMANENTES DE 5 O MAS AÑOS	S		3,86		3,86	3,86
170000005852404	21-015-012-00071-0001	PASTOS PERMANENTES DE 5 O MAS AÑOS	S		3,09		3,09	3,09
170000005852405	21-015-012-00085-0004	PASTOS PERMANENTES DE 5 O MAS AÑOS	S		2,21		2,21	2,21
170000005852406	21-015-012-00065-0007	PASTOS PERMANENTES DE 5 O MAS AÑOS	S		0,65		0,65	0,65
170000005852407	21-015-012-00056-0002	PASTOS PERMANENTES DE 5 O MAS AÑOS	S		2,01		2,01	2,01
170000005852408	21-015-012-00058-0001	PASTOS PERMANENTES DE 5 O MAS AÑOS	S		2,39		2,39	2,39
170000005852409	21-015-012-00059-0001	PASTOS PERMANENTES DE 5 O MAS AÑOS	S		6,20		6,20	6,20
170000005852410	21-015-012-00008-0011	PASTOS PERMANENTES DE 5 O MAS AÑOS	S		6,23		6,23	6,23
170000005852414	21-015-012-00008-0010	PASTOS PERMANENTES DE 5 O MAS AÑOS	S		2,10		2,10	2,10
170000005852418	21-015-012-00076-0026	PASTOS PERMANENTES DE 5 O MAS AÑOS	S		7,95		7,95	7,95
170000005852420	21-015-012-00076-0029	PASTOS PERMANENTES DE 5 O MAS AÑOS	S		2,00		2,00	2,00

(1) Con incidencias que retienen pago o deniegan el expediente.

(2) Se calcula sobre superficie declarada admisible.

(3) Aplicación del artículo 16 bis del RD 147/2023.

(4) Expediente con algunos recintos de pastos permanentes ubicados en espacios protegidos donde la carga ganadera mínima será 0,1 UGM/ha.

Puede verificar la integridad de una copia de este documento mediante la lectura del código QR adjunto o mediante el acceso a la dirección <https://ws050.juntadeandalucia.es/verificarFirma> indicando el código de VERIFICACIÓN

FIRMADO POR

RAQUEL MARIA ESPIN CRESPO

17/10/2024

VERIFICACIÓN

Pk2jmJDVJQXVSF7B6ESWF6FEMYA9VL

PÁG. 2085/3958





INCIDENCIAS

INCIDENCIA DESCRIPCIÓN

2455	Solicitantes de intervención 6613 sin datos de IRPF n-1.(Art 4 Orden 14/04/2016).
74018	Productor que no es agricultor a título principal, según los datos del ejercicio fiscal n-1 y seguridad socia.
74053	Importe inferior a 100 Euros
74336	Recinto con uso declarado o cultivo declarado NO válido
	Recinto:21-015-012-00001-00011 Cultivo:62000 PASTOS PERMANENTES DE 5 O MAS AÑOS-SIN VARIEDAD Secano Uso Siggpac:FO
	Recinto:21-015-012-00006-00006 Cultivo:62000 PASTOS PERMANENTES DE 5 O MAS AÑOS-SIN VARIEDAD Secano Uso Siggpac:FO
	Recinto:21-015-012-00059-00013 Cultivo:62000 PASTOS PERMANENTES DE 5 O MAS AÑOS-SIN VARIEDAD Secano Uso Siggpac:FO
	Recinto:21-015-012-00066-00013 Cultivo:62000 PASTOS PERMANENTES DE 5 O MAS AÑOS-SIN VARIEDAD Secano Uso Siggpac:FO
	Recinto:21-015-012-00066-00014 Cultivo:62000 PASTOS PERMANENTES DE 5 O MAS AÑOS-SIN VARIEDAD Secano Uso Siggpac:FO
	Recinto:21-015-012-00070-00008 Cultivo:62000 PASTOS PERMANENTES DE 5 O MAS AÑOS-SIN VARIEDAD Secano Uso Siggpac:FO
	Recinto:21-015-012-00071-00003 Cultivo:62000 PASTOS PERMANENTES DE 5 O MAS AÑOS-SIN VARIEDAD Secano Uso Siggpac:FO

Datos considerados para el Cálculo de la Carga Ganadera del expediente

Superficie determinada para Cálculo Carga Ganadera: 130,99 ha
 Carga Ganadera del Expediente: 0,21 ugm/ha

<u>Explotación</u>	<u>Especie</u>	<u>Ugm Calculada para CG</u>
ES210150000035	OVINA	16,37
ES210150000035	PORCINO	11,52

Recintos Determinados para el Cálculo de Garga Ganadera

<u>REF.</u>	<u>REFERENCIA SIGPAC</u>	<u>CULTIVO</u>	<u>DESCRIPCIÓN CULTIVO</u>	<u>S/R</u>	<u>SUP. RESEUELTA (ha)</u>
-967816	21-015-012-00077-00005	62000	PASTOS PERMANENTES DE 5 O MAS AÑOS-SIN VARIEDAD	S	0,04
5460251	21-015-012-00077-00007	62000	PASTOS PERMANENTES DE 5 O MAS AÑOS-SIN VARIEDAD	S	0,02
170000005852391	21-015-011-00018-00001	62000	PASTOS PERMANENTES DE 5 O MAS AÑOS-SIN VARIEDAD	S	8,75
170000005852392	21-015-012-00058-00002	62000	PASTOS PERMANENTES DE 5 O MAS AÑOS-SIN VARIEDAD	S	0,36
170000005852393	21-015-012-00059-00002	62000	PASTOS PERMANENTES DE 5 O MAS AÑOS-SIN VARIEDAD	S	5,17
170000005852394	21-015-012-00065-00004	62000	PASTOS PERMANENTES DE 5 O MAS AÑOS-SIN VARIEDAD	S	8,36
170000005852395	21-015-012-00008-00008	62000	PASTOS PERMANENTES DE 5 O MAS AÑOS-SIN VARIEDAD	S	2,45
170000005852396	21-015-012-00008-00009	62000	PASTOS PERMANENTES DE 5 O MAS AÑOS-SIN VARIEDAD	S	1,27
170000005852397	21-015-012-00005-00001	62000	PASTOS PERMANENTES DE 5 O MAS AÑOS-SIN VARIEDAD	S	12,51
170000005852398	21-015-012-00008-00007	62000	PASTOS PERMANENTES DE 5 O MAS AÑOS-SIN VARIEDAD	S	1,30
170000005852399	21-015-012-00076-00011	62000	PASTOS PERMANENTES DE 5 O MAS AÑOS-SIN VARIEDAD	S	0,43
170000005852400	21-015-012-00076-00010	62000	PASTOS PERMANENTES DE 5 O MAS AÑOS-SIN VARIEDAD	S	3,42
170000005852401	21-015-012-00076-00025	62000	PASTOS PERMANENTES DE 5 O MAS AÑOS-SIN VARIEDAD	S	23,59
170000005852402	21-015-012-00085-00005	62000	PASTOS PERMANENTES DE 5 O MAS AÑOS-SIN VARIEDAD	S	24,63
170000005852403	21-015-012-00076-00034	62000	PASTOS PERMANENTES DE 5 O MAS AÑOS-SIN VARIEDAD	S	3,86
170000005852404	21-015-012-00071-00001	62000	PASTOS PERMANENTES DE 5 O MAS AÑOS-SIN VARIEDAD	S	3,09
170000005852405	21-015-012-00085-00004	62000	PASTOS PERMANENTES DE 5 O MAS AÑOS-SIN VARIEDAD	S	2,21

(1) Con incidencias que retienen pago o deniegan el expediente.

(2) Se calcula sobre superficie declarada admisible.

(3) Aplicación del artículo 16 bis del RD 147/2023.

(4) Expediente con algunos recintos de pastos permanentes ubicados en espacios protegidos donde la carga ganadera mínima será 0,1 UGM/ha.

Puede verificar la integridad de una copia de este documento mediante la lectura del código QR adjunto o mediante el acceso a la dirección <https://ws050.juntadeandalucia.es/verificarFirma> indicando el código de VERIFICACIÓN

FIRMADO POR	RAQUEL MARIA ESPIN CRESPO	17/10/2024
VERIFICACIÓN	Pk2jmJDVJQXVSF7B6ESWF6FEMYA9VL	PÁG. 2086/3958





Recintos Determinados para el Cálculo de Garga Ganadera

REF.	REFERENCIA SIGPAC	CULTIVO	DESCRIPCIÓN CULTIVO	S/R	SUP. RESUELTA (ha)
1700000005852406	21-015-012-00065-00007	62000	PASTOS PERMANENTES DE 5 O MAS AÑOS-SIN VARIEDAD	S	0,65
1700000005852407	21-015-012-00056-00002	62000	PASTOS PERMANENTES DE 5 O MAS AÑOS-SIN VARIEDAD	S	2,01
1700000005852408	21-015-012-00058-00001	62000	PASTOS PERMANENTES DE 5 O MAS AÑOS-SIN VARIEDAD	S	2,39
1700000005852409	21-015-012-00059-00001	62000	PASTOS PERMANENTES DE 5 O MAS AÑOS-SIN VARIEDAD	S	6,20
1700000005852410	21-015-012-00008-00011	62000	PASTOS PERMANENTES DE 5 O MAS AÑOS-SIN VARIEDAD	S	6,23
1700000005852414	21-015-012-00008-00010	62000	PASTOS PERMANENTES DE 5 O MAS AÑOS-SIN VARIEDAD	S	2,10
1700000005852418	21-015-012-00076-00026	62000	PASTOS PERMANENTES DE 5 O MAS AÑOS-SIN VARIEDAD	S	7,95
1700000005852420	21-015-012-00076-00029	62000	PASTOS PERMANENTES DE 5 O MAS AÑOS-SIN VARIEDAD	S	2,00

(1) Con incidencias que retienen pago o deniegan el expediente.

(2) Se calcula sobre superficie declarada admisible.

(3) Aplicación del artículo 16 bis del RD 147/2023.

(4) Expediente con algunos recintos de pastos permanentes ubicados en espacios protegidos donde la carga ganadera mínima será 0,1 UGM/ha.

Puede verificar la integridad de una copia de este documento mediante la lectura del código QR adjunto o mediante el acceso a la dirección <https://ws050.juntadeandalucia.es/verificarFirma> indicando el código de VERIFICACIÓN

FIRMADO POR

RAQUEL MARIA ESPIN CRESPO

17/10/2024

VERIFICACIÓN

Pk2jmJDVJQXVSF7B6ESWF6FEMYA9VL

PÁG. 2087/3958





APELLIDOS Y NOMBRE / RAZÓN SOCIAL

PEREZ BARBOSA BEATRIZ

NIF

****2155*

EXPEDIENTE

1259155

RESOLUCIÓN

DENEGACIÓN DE LA AYUDA

DATOS DE MANTENIMIENTO UNIDADES

GRUPO DE PAGO

ZONAS DE LIMITACIONES NATURALES

**Sup. Dec.
Admisible**
0,00

**Sup.
Resuelta**
0,00

Sobredecl.
0,00

% Sobredecl.
0,00

RESUMEN DE PAGOS

	IMPORTE (Euros)			
	RESUELTO	FEADER	MAPA	CAPADR
A pagar	0,00	0,00	0,00	0,00

APLICACIÓN DE REDUCCIONES Y PENALIZACIONES (%)

Crterios de subvencionabilidad (1)	Presentación tardía	Omisión declaración	Condicionalidad
100,00	0,00	0,00	0,00

IMPORTE (Euros)

Calculado(2)	Reducción	Penalización	Reducción adicional (3)	Penalización adicional	Resuelto	FEADER	MAPA	CAPADR
0,00 €	0,00 €	0,00 €	0,00 €	0,00 €	0,00 €	0,00 €	0,00 €	0,00 €
Importe Unitario:	54,00 €	Nuevo Importe Unitario:	0,00 €					

RECINTOS PROPUESTOS

REF.	REFERENCIA SIGPAC	CULTIVO	S/R	USO SIGPAC	Sup. Dec. admisible	Sup. Campo	Sup. Determ.	Sup. Resuelta
-1464622	21-058-023-00011-0003	PASTOS PERMANENTES DE 5 O MAS AÑOS	S		0,09		0,09	0,09
-1464621	21-058-023-00011-0002	PASTOS PERMANENTES DE 5 O MAS AÑOS	S		0,46		0,46	0,46
-1464620	21-058-023-00008-0024	PASTOS PERMANENTES DE 5 O MAS AÑOS	S		0,07		0,07	0,07
-1464619	21-058-023-00008-0024	PASTOS PERMANENTES DE 5 O MAS AÑOS	S		0,08		0,08	0,08
-1464618	21-058-023-00008-0024	PASTOS PERMANENTES DE 5 O MAS AÑOS	S		0,06		0,06	0,06
-1464617	21-058-023-00008-0003	PASTOS PERMANENTES DE 5 O MAS AÑOS	S		0,15		0,15	0,15
-1033152	21-058-023-00010-0005	PASTOS PERMANENTES DE 5 O MAS AÑOS	S		2,34		2,34	2,34
-1029004	21-058-023-00008-0057	PASTOS PERMANENTES DE 5 O MAS AÑOS	S		17,86		17,86	17,86
-1028933	21-058-023-00008-0079	PASTOS PERMANENTES DE 5 O MAS AÑOS	S		5,57		5,57	5,57
-1028887	21-058-023-00008-0024	PASTOS PERMANENTES DE 5 O MAS AÑOS	S		19,17		19,17	19,17
5254006	21-058-023-00009-0001	PASTOS PERMANENTES DE 5 O MAS AÑOS	S		1,02		1,02	1,02
5254007	21-058-023-00006-0047	PASTOS PERMANENTES DE 5 O MAS AÑOS	S		5,24		5,24	5,24
5254008	21-058-023-00009-0004	PASTOS PERMANENTES DE 5 O MAS AÑOS	S		0,13		0,13	0,13
5254010	21-058-023-00010-0007	PASTOS PERMANENTES DE 5 O MAS AÑOS	S		0,06		0,06	0,06
5254012	21-058-023-00008-0080	PASTOS PERMANENTES DE 5 O MAS AÑOS	S		1,96		1,96	1,96
5254013	21-058-023-00008-0088	PASTOS PERMANENTES DE 5 O MAS AÑOS	S		1,55		1,55	1,55
6812635	21-058-023-00006-0054	PASTOS PERMANENTES DE 5 O MAS AÑOS	S		19,04		19,04	4,27
6812636	21-058-023-00006-0060	PASTOS PERMANENTES DE 5 O MAS AÑOS	S		1,22		1,22	1,22
6812637	21-058-023-00006-0057	PASTOS PERMANENTES DE 5 O MAS AÑOS	S		5,54		5,54	4,79
1700000005327266	21-058-025-00074-0010	PASTOS PERMANENTES DE 5 O MAS AÑOS	S		0,70		0,70	0,70
1700000005327267	21-058-025-00074-0001	PASTOS PERMANENTES DE 5 O MAS AÑOS	S		1,12		1,12	1,12

(1) Con incidencias que retienen pago o deniegan el expediente.

(2) Se calcula sobre superficie declarada admisible.

(3) Aplicación del artículo 16 bis del RD 147/2023.

(4) Expediente con algunos recintos de pastos permanentes ubicados en espacios protegidos donde la carga ganadera mínima será 0,1 UGM/ha.

Puede verificar la integridad de una copia de este documento mediante la lectura del código QR adjunto o mediante el acceso a la dirección <https://ws050.juntadeandalucia.es/verificarFirma> indicando el código de VERIFICACIÓN

FIRMADO POR

RAQUEL MARIA ESPIN CRESPO

17/10/2024

VERIFICACIÓN

Pk2jmJDVJQXVSF7B6ESWF6FEMYA9VL

PÁG. 2088/3958





INCIDENCIAS

INCIDENCIA DESCRIPCIÓN

- 2454 Solicitante de intervención 6613 cuyo regimen de afiliacion a la SS no es ni el sistema especial agrario(cuenta ajena) ni autonomo con actividad agraria.
- 4272 Verifica que las líneas de declaración de las Solicitudes Únicas no tienen solapes con la capa de Retroactividad Gráfica (ambas de la misma campaña) a nivel de expediente/línea de declaración gráfica de la solicitud.
Recinto:21-058-023-00006-00054 Cultivo: - Agregado de la referencia del recinto.:0 Zona de la referencia del recinto.:0 Superficie solapada.:14,77 Id. Incid.:98010995
Recinto:21-058-023-00006-00057 Cultivo: - Agregado de la referencia del recinto.:0 Zona de la referencia del recinto.:0 Superficie solapada.:0,75 Id. Incid.:98010996
- 74018 Productor que no es agricultor a título principal, según los datos del ejercicio fiscal n-1 y seguridad socia.
- 74053 Importe inferior a 100 Euros

Datos considerados para el Cálculo de la Carga Ganadera del expediente

Superficie determinada para Cálculo Carga Ganadera: 67,91 ha

Carga Ganadera del Expediente: 0,35 ugm/ha

Explotación	Especie	Ugm Calculada para CG
ES210580000159	OVINA	23,75

Recintos Determinados para el Cálculo de Garga Ganadera

REF.	REFERENCIA SIGPAC	CULTIVO	DESCRIPCIÓN CULTIVO	S/R	SUP. RESUELTA (ha)
-1464622	21-058-023-00011-00003	62000	PASTOS PERMANENTES DE 5 O MAS AÑOS-SIN VARIEDAD	S	0,09
-1464621	21-058-023-00011-00002	62000	PASTOS PERMANENTES DE 5 O MAS AÑOS-SIN VARIEDAD	S	0,46
-1464620	21-058-023-00008-00024	62000	PASTOS PERMANENTES DE 5 O MAS AÑOS-SIN VARIEDAD	S	0,07
-1464619	21-058-023-00008-00024	62000	PASTOS PERMANENTES DE 5 O MAS AÑOS-SIN VARIEDAD	S	0,08
-1464618	21-058-023-00008-00024	62000	PASTOS PERMANENTES DE 5 O MAS AÑOS-SIN VARIEDAD	S	0,06
-1464617	21-058-023-00008-00003	62000	PASTOS PERMANENTES DE 5 O MAS AÑOS-SIN VARIEDAD	S	0,15
-1033152	21-058-023-00010-00005	62000	PASTOS PERMANENTES DE 5 O MAS AÑOS-SIN VARIEDAD	S	2,34
-1029004	21-058-023-00008-00057	62000	PASTOS PERMANENTES DE 5 O MAS AÑOS-SIN VARIEDAD	S	17,86
-1028933	21-058-023-00008-00079	62000	PASTOS PERMANENTES DE 5 O MAS AÑOS-SIN VARIEDAD	S	5,57
-1028887	21-058-023-00008-00024	62000	PASTOS PERMANENTES DE 5 O MAS AÑOS-SIN VARIEDAD	S	19,17
5254006	21-058-023-00009-00001	62000	PASTOS PERMANENTES DE 5 O MAS AÑOS-SIN VARIEDAD	S	1,02
5254007	21-058-023-00006-00047	62000	PASTOS PERMANENTES DE 5 O MAS AÑOS-SIN VARIEDAD	S	5,24
5254008	21-058-023-00009-00004	62000	PASTOS PERMANENTES DE 5 O MAS AÑOS-SIN VARIEDAD	S	0,13
5254010	21-058-023-00010-00007	62000	PASTOS PERMANENTES DE 5 O MAS AÑOS-SIN VARIEDAD	S	0,06
5254012	21-058-023-00008-00080	62000	PASTOS PERMANENTES DE 5 O MAS AÑOS-SIN VARIEDAD	S	1,96
5254013	21-058-023-00008-00088	62000	PASTOS PERMANENTES DE 5 O MAS AÑOS-SIN VARIEDAD	S	1,55
6812635	21-058-023-00006-00054	62000	PASTOS PERMANENTES DE 5 O MAS AÑOS-SIN VARIEDAD	S	4,27
6812636	21-058-023-00006-00060	62000	PASTOS PERMANENTES DE 5 O MAS AÑOS-SIN VARIEDAD	S	1,22
6812637	21-058-023-00006-00057	62000	PASTOS PERMANENTES DE 5 O MAS AÑOS-SIN VARIEDAD	S	4,79
170000005327266	21-058-025-00074-00010	62000	PASTOS PERMANENTES DE 5 O MAS AÑOS-SIN VARIEDAD	S	0,70
170000005327267	21-058-025-00074-00001	62000	PASTOS PERMANENTES DE 5 O MAS AÑOS-SIN VARIEDAD	S	1,12

(1) Con incidencias que retienen pago o deniegan el expediente.

(2) Se calcula sobre superficie declarada admisible.

(3) Aplicación del artículo 16 bis del RD 147/2023.

(4) Expediente con algunos recintos de pastos permanentes ubicados en espacios protegidos donde la carga ganadera mínima será 0,1 UGM/ha.

Puede verificar la integridad de una copia de este documento mediante la lectura del código QR adjunto o mediante el acceso a la dirección <https://ws050.juntadeandalucia.es/verificarFirma> indicando el código de VERIFICACIÓN

FIRMADO POR	RAQUEL MARIA ESPIN CRESPO	17/10/2024
VERIFICACIÓN	Pk2jmJDVJQXVSF7B6ESWF6FEMYA9VL	PÁG. 2089/3958





APELLIDOS Y NOMBRE / RAZÓN SOCIAL

PÉREZ LIMÓN MARÍA DE LA ALEGRÍA

NIF

****8275*

EXPEDIENTE

1254402

RESOLUCIÓN

DENEGACIÓN DE LA AYUDA

DATOS DE MANTENIMIENTO UNIDADES

GRUPO DE PAGO

ZONAS DE LIMITACIONES NATURALES

**Sup. Dec.
Admisible**

0,00

**Sup.
Resuelta**

0,00

Sobredecl.

0,00

% Sobredecl.

0,00

RESUMEN DE PAGOS

IMPORTE (Euros)

	RESUELTO	FEADER	MAPA	CAPADR
A pagar	0,00	0,00	0,00	0,00

APLICACIÓN DE REDUCCIONES Y PENALIZACIONES (%)

Crterios de subvencionabilidad (1)	Presentación tardía	Omisión declaración	Condicionalidad
100,00	0,00	0,00	0,00

IMPORTE (Euros)

Calculado(2)	Reducción	Penalización	Reducción Penalización (3)	Penalización adicional	Resuelto	FEADER	MAPA	CAPADR
0,00 €	0,00 €	0,00 €	0,00 €	0,00 €	0,00 €	0,00 €	0,00 €	0,00 €
Importe Unitario:	54,00 €	Nuevo Importe Unitario:	0,00 €					

RECINTOS PROPUESTOS

REF.	REFERENCIA SIGPAC	CULTIVO	S/R	USO SIGPAC	Sup. Dec. admisible	Sup. Campo	Sup. Determ.	Sup. Resuelta
-1130462	21-075-023-00125-0007	NARANJO	R		1,81		1,81	1,81
-744700	21-075-023-00070-0007	MANDARINO	R		3,53		3,53	3,53
-744698	21-075-023-00070-0007	NARANJO	R		0,18		0,18	0,18

INCIDENCIAS

INCIDENCIA DESCRIPCIÓN

2454	Solicitante de intervención 6613 cuyo regimen de afiliacion a la SS no es ni el sistema especial agrario(cuenta ajena) ni autonomo con actividad agraria.
74018	Productor que no es agricultor a título principal, según los datos del ejercicio fiscal n-1 y seguridad socia.
74053	Importe inferior a 100 Euros

(1) Con incidencias que retienen pago o deniegan el expediente.

(2) Se calcula sobre superficie declarada admisible.

(3) Aplicación del artículo 16 bis del RD 147/2023.

(4) Expediente con algunos recintos de pastos permanentes ubicados en espacios protegidos donde la carga ganadera mínima será 0,1 UGM/ha.

Puede verificar la integridad de una copia de este documento mediante la lectura del código QR adjunto o mediante el acceso a la dirección <https://ws050.juntadeandalucia.es/verificarFirma> indicando el código de VERIFICACIÓN

FIRMADO POR	RAQUEL MARIA ESPIN CRESPO	17/10/2024
VERIFICACIÓN	Pk2jmJDVJQXVSF7B6ESWF6FEMYA9VL	PÁG. 2090/3958





APELLIDOS Y NOMBRE / RAZÓN SOCIAL

PÉREZ RAMÍREZ ANTONIO

NIF
***0166*

EXPEDIENTE
1102869

RESOLUCIÓN
DENEGACIÓN DE LA AYUDA

DATOS DE MANTENIMIENTO UNIDADES

GRUPO DE PAGO

ZONAS DE LIMITACIONES NATURALES

Sup. Dec. Admisible	Sup. Resuelta	Sobredecl.	% Sobredecl.
0,00	0,00	0,00	0,00

RESUMEN DE PAGOS

	IMPORTE (Euros)			
	RESUELTO	FEADER	MAPA	CAPADR
A pagar	0,00	0,00	0,00	0,00

APLICACIÓN DE REDUCCIONES Y PENALIZACIONES (%)

Criterios de subvencionabilidad (1)	Presentación tardía	Omisión declaración	Condicionidad
100,00	0,00	0,00	0,00

IMPORTE (Euros)

Calculado(2)	Reducción	Penalización	Reducción Penalización (3)	Penalización adicional	Resuelto	FEADER	MAPA	CAPADR
0,00 €	0,00 €	0,00 €	0,00 €	0,00 €	0,00 €	0,00 €	0,00 €	0,00 €
Importe Unitario:	54,00 €	Nuevo Importe Unitario:	0,00 €					

(1) Con incidencias que retienen pago o deniegan el expediente.

(2) Se calcula sobre superficie declarada admisible.

(3) Aplicación del artículo 16 bis del RD 147/2023.

(4) Expediente con algunos recintos de pastos permanentes ubicados en espacios protegidos donde la carga ganadera mínima será 0,1 UGM/ha.

Puede verificar la integridad de una copia de este documento mediante la lectura del código QR adjunto o mediante el acceso a la dirección <https://ws050.juntadeandalucia.es/verificarFirma> indicando el código de VERIFICACIÓN

FIRMADO POR

RAQUEL MARIA ESPIN CRESPO

17/10/2024

VERIFICACIÓN

Pk2jmJDVJQXVSF7B6ESWF6FEMYA9VL

PÁG. 2091/3958





RECINTOS PROPUESTOS

REF.	REFERENCIA SIGPAC	CULTIVO	S/R	USO SIGPAC	Sup. Dec. admisible	Sup. Campo	Sup. Determ.	Sup. Resulta
-1630288	21-023-033-00016-0012	OLIVAR	R		6,38		6,38	6,38
-1628600	21-023-032-00003-0001	OLIVAR	R		1,51		1,51	1,51
-1551870	21-023-032-00002-0015	OLIVAR	R		19,86		19,86	19,86
-1551866	21-023-032-00002-0015	OLIVAR	R		6,08		6,08	6,08
-1551864	21-023-032-00002-0015	OLIVAR	R		1,00		1,00	1,00
-1551860	21-023-032-00002-0017	BARBECHO TRADICIONAL	R		3,40		3,40	3,40
-1551851	21-015-004-00024-0003	TRITICALE	R		22,21		22,21	22,21
-1109651	21-015-004-00024-0008	PASTOS DE MENOS DE 5 AÑOS	R		0,20		0,20	0,20
-1109650	21-015-004-00024-0007	PASTOS DE MENOS DE 5 AÑOS	R		2,36		2,36	2,36
170000006494463	21-015-004-00014-0002	PASTOS PERMANENTES DE 5 O MAS AÑOS	S		3,27		3,27	3,27
170000006494468	21-015-004-00016-0002	PASTOS PERMANENTES DE 5 O MAS AÑOS	S		3,17		3,17	3,17
170000006494469	21-015-004-00017-0002	PASTOS PERMANENTES DE 5 O MAS AÑOS	S		0,53		0,53	0,53
170000006494470	21-015-004-00016-0004	PASTOS PERMANENTES DE 5 O MAS AÑOS	S		0,57		0,57	0,57
170000006494471	21-015-004-00017-0001	PASTOS PERMANENTES DE 5 O MAS AÑOS	S		0,59		0,59	0,59
170000006494477	21-023-033-00019-0001	PASTOS PERMANENTES DE 5 O MAS AÑOS	S		0,50		0,50	0,50
170000006494478	21-023-033-00020-0001	PASTOS PERMANENTES DE 5 O MAS AÑOS	S		2,68		2,68	2,68
170000006494480	21-023-033-00016-0005	PASTOS PERMANENTES DE 5 O MAS AÑOS	S		0,60		0,60	0,60
170000006494489	21-023-032-00002-0007	PASTOS PERMANENTES DE 5 O MAS AÑOS	S		0,58		0,58	0,58
170000006494490	21-023-032-00002-0008	PASTOS PERMANENTES DE 5 O MAS AÑOS	S		3,86		3,86	3,86
170000006494491	21-023-032-00002-0011	PASTOS PERMANENTES DE 5 O MAS AÑOS	S		4,97		4,97	4,97
170000006494492	21-023-032-00002-0021	PASTOS PERMANENTES DE 5 O MAS AÑOS	S		2,60		2,60	2,60
170000006494494	21-015-004-00033-0001	PASTOS PERMANENTES DE 5 O MAS AÑOS	S		3,28		3,28	3,28
170000006494495	21-015-004-00035-0002	PASTOS PERMANENTES DE 5 O MAS AÑOS	S		5,66		5,66	5,66
170000006494496	21-015-004-00034-0001	PASTOS PERMANENTES DE 5 O MAS AÑOS	S		7,76		7,76	7,76
170000006494497	21-023-032-00002-0016	PASTOS PERMANENTES DE 5 O MAS AÑOS	S		11,45		11,45	11,45
170000006494500	21-023-032-00002-0027	PASTOS PERMANENTES DE 5 O MAS AÑOS	S		0,00		0,00	0,00
170000006494501	21-023-032-00002-0025	PASTOS PERMANENTES DE 5 O MAS AÑOS	S		12,00		12,00	12,00
170000006494505	21-015-004-00025-0009	PASTOS PERMANENTES DE 5 O MAS AÑOS	S		3,73		3,73	3,73
170000006494507	21-015-004-00025-0007	PASTOS PERMANENTES DE 5 O MAS AÑOS	S		16,81		16,81	16,81
170000006494508	21-015-004-00025-0006	PASTOS PERMANENTES DE 5 O MAS AÑOS	S		2,22		2,22	2,22
170000006494510	21-023-033-00005-0004	BARBECHO TRADICIONAL	R		0,24		0,24	0,24
170000006494512	21-015-004-00023-0001	PASTOS PERMANENTES DE 5 O MAS AÑOS	S		5,06		5,06	5,06
170000006494515	21-015-004-00015-0002	PASTOS PERMANENTES DE 5 O MAS AÑOS	S		1,12		1,12	1,12
170000006494516	21-015-004-00021-0001	PASTOS PERMANENTES DE 5 O MAS AÑOS	S		1,40		1,40	1,40
170000006494517	21-015-004-00015-0001	PASTOS PERMANENTES DE 5 O MAS AÑOS	S		1,15		1,15	1,15
170000006494522	21-015-004-00024-0003	TRITICALE	R		10,24		10,24	10,24
170000006494523	21-015-004-00019-0001	PASTOS PERMANENTES DE 5 O MAS AÑOS	S		0,87		0,87	0,87
170000006494525	21-015-004-00014-0003	PASTOS PERMANENTES DE 5 O MAS AÑOS	S		0,72		0,72	0,72
170000006494526	21-015-004-00018-0001	PASTOS PERMANENTES DE 5 O MAS AÑOS	S		0,86		0,86	0,86

INCIDENCIAS

INCIDENCIA DESCRIPCIÓN

- 2454 Solicitante de intervención 6613 cuyo regimen de afiliación a la SS no es ni el sistema especial agrario(cuenta ajena) ni autonomo con actividad agraria.
- 3795 Recinto declarado con una situación de riesgo de abandono.
Recinto:21-023-032-00002-00017 Cultivo: -
- 74018 Productor que no es agricultor a título principal, según los datos del ejercicio fiscal n-1 y seguridad socia.
- 74053 Importe inferior a 100 Euros
- 75024 La cuenta corriente declarada no se encuentra en el sistema GIRO, se realiza el pago a la cuenta principal designada en GIRO.
- 86126 Recinto de forrajera para Cálculo de Carga Ganadera que No pertenece a Explotación con UGM válida.
Recinto:21-023-032-00002-00029 Cultivo:62000 PASTOS PERMANENTES DE 5 O MAS AÑOS-SIN VARIEDAD Secano
Explotacion:ES210150000140

(1) Con incidencias que retienen pago o deniegan el expediente.
 (2) Se calcula sobre superficie declarada admisible.
 (3) Aplicación del artículo 16 bis del RD 147/2023.
 (4) Expediente con algunos recintos de pastos permanentes ubicados en espacios protegidos donde la carga ganadera mínima será 0,1 UGM/ha.

Puede verificar la integridad de una copia de este documento mediante la lectura del código QR adjunto o mediante el acceso a la dirección https://ws050.juntadeandalucia.es/verificarFirma indicando el código de VERIFICACIÓN			
FIRMADO POR	RAQUEL MARIA ESPIN CRESPO	17/10/2024	
VERIFICACIÓN	Pk2jmJDVJQXVSF7B6ESWF6FEMYA9VL	PÁG. 2092/3958	



INCIDENCIAS

INCIDENCIA DESCRIPCIÓN

Recinto:21-023-032-00004-00001	Cultivo:62000	PASTOS PERMANENTES DE 5 O MAS AÑOS-SIN VARIEDAD	Regadío
Explotacion:ES210150000140			
Recinto:21-023-032-00007-00001	Cultivo:62000	PASTOS PERMANENTES DE 5 O MAS AÑOS-SIN VARIEDAD	Secano
Explotacion:ES210150000140			
Recinto:21-023-032-00016-00002	Cultivo:62000	PASTOS PERMANENTES DE 5 O MAS AÑOS-SIN VARIEDAD	Secano
Explotacion:ES210150000140			
Recinto:21-023-033-00002-00003	Cultivo:62000	PASTOS PERMANENTES DE 5 O MAS AÑOS-SIN VARIEDAD	Secano
Explotacion:ES210150000140			
Recinto:21-023-033-00003-00003	Cultivo:62000	PASTOS PERMANENTES DE 5 O MAS AÑOS-SIN VARIEDAD	Secano
Explotacion:ES210150000140			
Recinto:21-023-033-00004-00008	Cultivo:62000	PASTOS PERMANENTES DE 5 O MAS AÑOS-SIN VARIEDAD	Secano
Explotacion:ES210150000140			
Recinto:21-023-033-00004-00009	Cultivo:62000	PASTOS PERMANENTES DE 5 O MAS AÑOS-SIN VARIEDAD	Regadío
Explotacion:ES210150000140			
Recinto:21-023-033-00004-00010	Cultivo:62000	PASTOS PERMANENTES DE 5 O MAS AÑOS-SIN VARIEDAD	Regadío
Explotacion:ES210150000140			
Recinto:21-023-033-00004-00011	Cultivo:62000	PASTOS PERMANENTES DE 5 O MAS AÑOS-SIN VARIEDAD	Regadío
Explotacion:ES210150000140			
Recinto:21-023-033-00005-00001	Cultivo:62000	PASTOS PERMANENTES DE 5 O MAS AÑOS-SIN VARIEDAD	Regadío
Explotacion:ES210150000140			
Recinto:21-023-033-00005-00002	Cultivo:62000	PASTOS PERMANENTES DE 5 O MAS AÑOS-SIN VARIEDAD	Secano
Explotacion:ES210150000140			
Recinto:21-023-033-00006-00001	Cultivo:62000	PASTOS PERMANENTES DE 5 O MAS AÑOS-SIN VARIEDAD	Regadío
Explotacion:ES210150000140			
Recinto:21-023-033-00006-00002	Cultivo:62000	PASTOS PERMANENTES DE 5 O MAS AÑOS-SIN VARIEDAD	Regadío
Explotacion:ES210150000140			
Recinto:21-023-033-00006-00003	Cultivo:62000	PASTOS PERMANENTES DE 5 O MAS AÑOS-SIN VARIEDAD	Secano
Explotacion:ES210150000140			
Recinto:21-023-033-00006-00004	Cultivo:62000	PASTOS PERMANENTES DE 5 O MAS AÑOS-SIN VARIEDAD	Regadío
Explotacion:ES210150000140			
Recinto:21-023-033-00006-00006	Cultivo:62000	PASTOS PERMANENTES DE 5 O MAS AÑOS-SIN VARIEDAD	Secano
Explotacion:ES210150000140			
Recinto:21-023-033-00007-00002	Cultivo:62000	PASTOS PERMANENTES DE 5 O MAS AÑOS-SIN VARIEDAD	Secano
Explotacion:ES210150000140			
Recinto:21-023-033-00008-00003	Cultivo:62000	PASTOS PERMANENTES DE 5 O MAS AÑOS-SIN VARIEDAD	Secano
Explotacion:ES210150000140			
Recinto:21-023-033-00009-00001	Cultivo:62000	PASTOS PERMANENTES DE 5 O MAS AÑOS-SIN VARIEDAD	Secano
Explotacion:ES210150000140			
Recinto:21-023-033-00012-00001	Cultivo:62000	PASTOS PERMANENTES DE 5 O MAS AÑOS-SIN VARIEDAD	Secano
Explotacion:ES210150000140			
Recinto:21-023-033-00013-00003	Cultivo:62000	PASTOS PERMANENTES DE 5 O MAS AÑOS-SIN VARIEDAD	Secano
Explotacion:ES210150000140			
Recinto:21-023-033-00013-00005	Cultivo:62000	PASTOS PERMANENTES DE 5 O MAS AÑOS-SIN VARIEDAD	Secano
Explotacion:ES210150000140			
Recinto:21-023-033-00013-00006	Cultivo:62000	PASTOS PERMANENTES DE 5 O MAS AÑOS-SIN VARIEDAD	Secano
Explotacion:ES210150000140			
Recinto:21-023-033-00013-00007	Cultivo:62000	PASTOS PERMANENTES DE 5 O MAS AÑOS-SIN VARIEDAD	Secano
Explotacion:ES210150000140			
Recinto:21-023-033-00015-00002	Cultivo:62000	PASTOS PERMANENTES DE 5 O MAS AÑOS-SIN VARIEDAD	Regadío
Explotacion:ES210150000140			
Recinto:21-023-033-00016-00003	Cultivo:62000	PASTOS PERMANENTES DE 5 O MAS AÑOS-SIN VARIEDAD	Secano
Explotacion:ES210150000140			
Recinto:21-023-033-00016-00004	Cultivo:62000	PASTOS PERMANENTES DE 5 O MAS AÑOS-SIN VARIEDAD	Secano
Explotacion:ES210150000140			
Recinto:21-023-033-00017-00011	Cultivo:63000	PASTOS DE MENOS DE 5 AÑOS-SIN VARIEDAD	Regadío Explotacion:ES210150000140

Datos considerados para el Cálculo de la Carga Ganadera del expediente

Superficie determinada para Cálculo Carga Ganadera: 100,57 ha

Carga Ganadera del Expediente: 1,28 ugm/ha

Explotación	Especie	Ugm Calculada para CG
ES210150000121	BOVINA	128,25

(1) Con incidencias que retienen pago o deniegan el expediente.
 (2) Se calcula sobre superficie declarada admisible.
 (3) Aplicación del artículo 16 bis del RD 147/2023.
 (4) Expediente con algunos recintos de pastos permanentes ubicados en espacios protegidos donde la carga ganadera mínima será 0,1 UGM/ha.

Puede verificar la integridad de una copia de este documento mediante la lectura del código QR adjunto o mediante el acceso a la dirección <https://ws050.juntadeandalucia.es/verificarFirma> indicando el código de VERIFICACIÓN

FIRMADO POR	RAQUEL MARIA ESPIN CRESPO	17/10/2024
VERIFICACIÓN	Pk2jmJDVJQXVSF7B6ESWF6FEMYA9VL	PÁG. 2093/3958





Datos considerados para el Cálculo de la Carga Ganadera del expediente

Recintos Determinados para el Cálculo de Garga Ganadera

REF.	REFERENCIA SIGPAC	CULTIVO	DESCRIPCIÓN CULTIVO	S/R	SUP. RESUELTA (ha)
-1109651	21-015-004-00024-00008	63000	PASTOS DE MENOS DE 5 AÑOS-SIN VARIEDAD	R	0,20
-1109650	21-015-004-00024-00007	63000	PASTOS DE MENOS DE 5 AÑOS-SIN VARIEDAD	R	2,36
170000006494463	21-015-004-00014-00002	62000	PASTOS PERMANENTES DE 5 O MAS AÑOS-SIN VARIEDAD	S	3,27
170000006494468	21-015-004-00016-00002	62000	PASTOS PERMANENTES DE 5 O MAS AÑOS-SIN VARIEDAD	S	3,17
170000006494469	21-015-004-00017-00002	62000	PASTOS PERMANENTES DE 5 O MAS AÑOS-SIN VARIEDAD	S	0,53
170000006494470	21-015-004-00016-00004	62000	PASTOS PERMANENTES DE 5 O MAS AÑOS-SIN VARIEDAD	S	0,57
170000006494471	21-015-004-00017-00001	62000	PASTOS PERMANENTES DE 5 O MAS AÑOS-SIN VARIEDAD	S	0,59
170000006494477	21-023-033-00019-00001	62000	PASTOS PERMANENTES DE 5 O MAS AÑOS-SIN VARIEDAD	S	0,50
170000006494478	21-023-033-00020-00001	62000	PASTOS PERMANENTES DE 5 O MAS AÑOS-SIN VARIEDAD	S	2,68
170000006494480	21-023-033-00016-00005	62000	PASTOS PERMANENTES DE 5 O MAS AÑOS-SIN VARIEDAD	S	0,60
170000006494489	21-023-032-00002-00007	62000	PASTOS PERMANENTES DE 5 O MAS AÑOS-SIN VARIEDAD	S	0,58
170000006494490	21-023-032-00002-00008	62000	PASTOS PERMANENTES DE 5 O MAS AÑOS-SIN VARIEDAD	S	3,86
170000006494491	21-023-032-00002-00011	62000	PASTOS PERMANENTES DE 5 O MAS AÑOS-SIN VARIEDAD	S	4,97
170000006494492	21-023-032-00002-00021	62000	PASTOS PERMANENTES DE 5 O MAS AÑOS-SIN VARIEDAD	S	2,60
170000006494494	21-015-004-00033-00001	62000	PASTOS PERMANENTES DE 5 O MAS AÑOS-SIN VARIEDAD	S	3,28
170000006494495	21-015-004-00035-00002	62000	PASTOS PERMANENTES DE 5 O MAS AÑOS-SIN VARIEDAD	S	5,66
170000006494496	21-015-004-00034-00001	62000	PASTOS PERMANENTES DE 5 O MAS AÑOS-SIN VARIEDAD	S	7,76
170000006494497	21-023-032-00002-00016	62000	PASTOS PERMANENTES DE 5 O MAS AÑOS-SIN VARIEDAD	S	11,45
170000006494500	21-023-032-00002-00027	62000	PASTOS PERMANENTES DE 5 O MAS AÑOS-SIN VARIEDAD	S	0,00
170000006494501	21-023-032-00002-00025	62000	PASTOS PERMANENTES DE 5 O MAS AÑOS-SIN VARIEDAD	S	12,00
170000006494505	21-015-004-00025-00009	62000	PASTOS PERMANENTES DE 5 O MAS AÑOS-SIN VARIEDAD	S	3,73
170000006494507	21-015-004-00025-00007	62000	PASTOS PERMANENTES DE 5 O MAS AÑOS-SIN VARIEDAD	S	16,81
170000006494508	21-015-004-00025-00006	62000	PASTOS PERMANENTES DE 5 O MAS AÑOS-SIN VARIEDAD	S	2,22
170000006494512	21-015-004-00023-00001	62000	PASTOS PERMANENTES DE 5 O MAS AÑOS-SIN VARIEDAD	S	5,06
170000006494515	21-015-004-00015-00002	62000	PASTOS PERMANENTES DE 5 O MAS AÑOS-SIN VARIEDAD	S	1,12
170000006494516	21-015-004-00021-00001	62000	PASTOS PERMANENTES DE 5 O MAS AÑOS-SIN VARIEDAD	S	1,40
170000006494517	21-015-004-00015-00001	62000	PASTOS PERMANENTES DE 5 O MAS AÑOS-SIN VARIEDAD	S	1,15
170000006494523	21-015-004-00019-00001	62000	PASTOS PERMANENTES DE 5 O MAS AÑOS-SIN VARIEDAD	S	0,87
170000006494525	21-015-004-00014-00003	62000	PASTOS PERMANENTES DE 5 O MAS AÑOS-SIN VARIEDAD	S	0,72
170000006494526	21-015-004-00018-00001	62000	PASTOS PERMANENTES DE 5 O MAS AÑOS-SIN VARIEDAD	S	0,86

Incidencias de carga ganadera

INCIDENCIA DESCRIPCIÓN

3795	Recinto declarado con una situación de riesgo de abandono. Recinto:21-023-032-00002-00017 Cultivo: -
86126	Recinto de forrajera para Cálculo de Carga Ganadera que No pertenece a Explotación con UGM válida. Recinto:21-023-033-00017-00011 Cultivo:63000 PASTOS DE MENOS DE 5 AÑOS-SIN VARIEDAD Regadío Explotacion: ES210150000140 Recinto:21-023-033-00006-00004 Cultivo:62000 PASTOS PERMANENTES DE 5 O MAS AÑOS-SIN VARIEDAD Regadío Explotacion:ES210150000140

(1) Con incidencias que retienen pago o deniegan el expediente.

(2) Se calcula sobre superficie declarada admisible.

(3) Aplicación del artículo 16 bis del RD 147/2023.

(4) Expediente con algunos recintos de pastos permanentes ubicados en espacios protegidos donde la carga ganadera mínima será 0,1 UGM/ha.

Puede verificar la integridad de una copia de este documento mediante la lectura del código QR adjunto o mediante el acceso a la dirección <https://ws050.juntadeandalucia.es/verificarFirma> indicando el código de VERIFICACIÓN

FIRMADO POR	RAQUEL MARIA ESPIN CRESPO	17/10/2024
VERIFICACIÓN	Pk2jmJDVJQXVSF7B6ESWF6FEMYA9VL	PÁG. 2094/3958





	Recinto:21-023-033-00013-00005 Cultivo:62000 PASTOS PERMANENTES DE 5 O MAS AÑOS-SIN VARIEDAD Secano Explotacion:ES210150000140
	Recinto:21-023-033-00013-00006 Cultivo:62000 PASTOS PERMANENTES DE 5 O MAS AÑOS-SIN VARIEDAD Secano Explotacion:ES210150000140
	Recinto:21-023-033-00013-00007 Cultivo:62000 PASTOS PERMANENTES DE 5 O MAS AÑOS-SIN VARIEDAD Secano Explotacion:ES210150000140
	Recinto:21-023-033-00013-00003 Cultivo:62000 PASTOS PERMANENTES DE 5 O MAS AÑOS-SIN VARIEDAD Secano Explotacion:ES210150000140
	Recinto:21-023-033-00006-00002 Cultivo:62000 PASTOS PERMANENTES DE 5 O MAS AÑOS-SIN VARIEDAD Regadío Explotacion:ES210150000140
	Recinto:21-023-033-00004-00008 Cultivo:62000 PASTOS PERMANENTES DE 5 O MAS AÑOS-SIN VARIEDAD Secano Explotacion:ES210150000140
	Recinto:21-023-033-00003-00003 Cultivo:62000 PASTOS PERMANENTES DE 5 O MAS AÑOS-SIN VARIEDAD Secano Explotacion:ES210150000140
	Recinto:21-023-033-00008-00003 Cultivo:62000 PASTOS PERMANENTES DE 5 O MAS AÑOS-SIN VARIEDAD Secano Explotacion:ES210150000140
	Recinto:21-023-033-00009-00001 Cultivo:62000 PASTOS PERMANENTES DE 5 O MAS AÑOS-SIN VARIEDAD Secano Explotacion:ES210150000140
	Recinto:21-023-033-00012-00001 Cultivo:62000 PASTOS PERMANENTES DE 5 O MAS AÑOS-SIN VARIEDAD Secano Explotacion:ES210150000140
	Recinto:21-023-033-00006-00003 Cultivo:62000 PASTOS PERMANENTES DE 5 O MAS AÑOS-SIN VARIEDAD Secano Explotacion:ES210150000140
	Recinto:21-023-033-00006-00006 Cultivo:62000 PASTOS PERMANENTES DE 5 O MAS AÑOS-SIN VARIEDAD Secano Explotacion:ES210150000140
	Recinto:21-023-033-00005-00002 Cultivo:62000 PASTOS PERMANENTES DE 5 O MAS AÑOS-SIN VARIEDAD Secano Explotacion:ES210150000140
	Recinto:21-023-033-00002-00003 Cultivo:62000 PASTOS PERMANENTES DE 5 O MAS AÑOS-SIN VARIEDAD Secano Explotacion:ES210150000140
	Recinto:21-023-033-00007-00002 Cultivo:62000 PASTOS PERMANENTES DE 5 O MAS AÑOS-SIN VARIEDAD Secano Explotacion:ES210150000140
	Recinto:21-023-032-00002-00029 Cultivo:62000 PASTOS PERMANENTES DE 5 O MAS AÑOS-SIN VARIEDAD Secano Explotacion:ES210150000140
	Recinto:21-023-032-00016-00002 Cultivo:62000 PASTOS PERMANENTES DE 5 O MAS AÑOS-SIN VARIEDAD Secano Explotacion:ES210150000140
	Recinto:21-023-032-00007-00001 Cultivo:62000 PASTOS PERMANENTES DE 5 O MAS AÑOS-SIN VARIEDAD Secano Explotacion:ES210150000140
	Recinto:21-023-033-00004-00009 Cultivo:62000 PASTOS PERMANENTES DE 5 O MAS AÑOS-SIN VARIEDAD Regadío Explotacion:ES210150000140
	Recinto:21-023-033-00004-00010 Cultivo:62000 PASTOS PERMANENTES DE 5 O MAS AÑOS-SIN VARIEDAD Regadío Explotacion:ES210150000140
	Recinto:21-023-033-00004-00011 Cultivo:62000 PASTOS PERMANENTES DE 5 O MAS AÑOS-SIN VARIEDAD Regadío Explotacion:ES210150000140
	Recinto:21-023-033-00005-00001 Cultivo:62000 PASTOS PERMANENTES DE 5 O MAS AÑOS-SIN VARIEDAD Regadío Explotacion:ES210150000140
	Recinto:21-023-033-00015-00002 Cultivo:62000 PASTOS PERMANENTES DE 5 O MAS AÑOS-SIN VARIEDAD Regadío Explotacion:ES210150000140
	Recinto:21-023-033-00006-00001 Cultivo:62000 PASTOS PERMANENTES DE 5 O MAS AÑOS-SIN VARIEDAD Regadío Explotacion:ES210150000140
	Recinto:21-023-032-00004-00001 Cultivo:62000 PASTOS PERMANENTES DE 5 O MAS AÑOS-SIN VARIEDAD Regadío Explotacion:ES210150000140
	Recinto:21-023-033-00016-00004 Cultivo:62000 PASTOS PERMANENTES DE 5 O MAS AÑOS-SIN VARIEDAD Secano Explotacion:ES210150000140
	Recinto:21-023-033-00016-00003 Cultivo:62000 PASTOS PERMANENTES DE 5 O MAS AÑOS-SIN VARIEDAD Secano Explotacion:ES210150000140
86128	Recinto de Forrajes que no ha contabilizado para Carga Ganadera por no tener una explotación válida para el cálculo de la Carga Ganadera
	Recinto:21-023-033-00017-00011 Cultivo:63 PASTOS DE MENOS DE 5 AÑOS-
	Recinto:21-023-033-00006-00004 Cultivo:62 PASTOS PERMANENTES DE 5 O MAS AÑOS-
	Recinto:21-023-033-00013-00005 Cultivo:62 PASTOS PERMANENTES DE 5 O MAS AÑOS-
	Recinto:21-023-033-00013-00006 Cultivo:62 PASTOS PERMANENTES DE 5 O MAS AÑOS-
	Recinto:21-023-033-00013-00007 Cultivo:62 PASTOS PERMANENTES DE 5 O MAS AÑOS-
	Recinto:21-023-033-00013-00003 Cultivo:62 PASTOS PERMANENTES DE 5 O MAS AÑOS-
	Recinto:21-023-033-00006-00002 Cultivo:62 PASTOS PERMANENTES DE 5 O MAS AÑOS-
	Recinto:21-023-033-00004-00008 Cultivo:62 PASTOS PERMANENTES DE 5 O MAS AÑOS-
	Recinto:21-023-033-00003-00003 Cultivo:62 PASTOS PERMANENTES DE 5 O MAS AÑOS-
	Recinto:21-023-033-00008-00003 Cultivo:62 PASTOS PERMANENTES DE 5 O MAS AÑOS-
	Recinto:21-023-033-00009-00001 Cultivo:62 PASTOS PERMANENTES DE 5 O MAS AÑOS-
	Recinto:21-023-033-00012-00001 Cultivo:62 PASTOS PERMANENTES DE 5 O MAS AÑOS-

(1) Con incidencias que retienen pago o deniegan el expediente.

(2) Se calcula sobre superficie declarada admisible.

(3) Aplicación del artículo 16 bis del RD 147/2023.

(4) Expediente con algunos recintos de pastos permanentes ubicados en espacios protegidos donde la carga ganadera mínima será 0,1 UGM/ha.

Puede verificar la integridad de una copia de este documento mediante la lectura del código QR adjunto o mediante el acceso a la dirección <https://ws050.juntadeandalucia.es/verificarFirma> indicando el código de VERIFICACIÓN

FIRMADO POR	RAQUEL MARIA ESPIN CRESPO	17/10/2024
VERIFICACIÓN	Pk2jmJDVJQXVSF7B6ESWF6FEMYA9VL	PÁG. 2095/3958





	Recinto:21-023-033-00006-00003	Cultivo:62	PASTOS PERMANENTES DE 5 O MAS AÑOS-
	Recinto:21-023-033-00006-00006	Cultivo:62	PASTOS PERMANENTES DE 5 O MAS AÑOS-
	Recinto:21-023-033-00005-00002	Cultivo:62	PASTOS PERMANENTES DE 5 O MAS AÑOS-
	Recinto:21-023-033-00002-00003	Cultivo:62	PASTOS PERMANENTES DE 5 O MAS AÑOS-
	Recinto:21-023-033-00007-00002	Cultivo:62	PASTOS PERMANENTES DE 5 O MAS AÑOS-
	Recinto:21-023-032-00002-00029	Cultivo:62	PASTOS PERMANENTES DE 5 O MAS AÑOS-
	Recinto:21-023-032-00016-00002	Cultivo:62	PASTOS PERMANENTES DE 5 O MAS AÑOS-
	Recinto:21-023-032-00007-00001	Cultivo:62	PASTOS PERMANENTES DE 5 O MAS AÑOS-
	Recinto:21-023-033-00004-00009	Cultivo:62	PASTOS PERMANENTES DE 5 O MAS AÑOS-
	Recinto:21-023-033-00004-00010	Cultivo:62	PASTOS PERMANENTES DE 5 O MAS AÑOS-
	Recinto:21-023-033-00004-00011	Cultivo:62	PASTOS PERMANENTES DE 5 O MAS AÑOS-
	Recinto:21-023-033-00005-00001	Cultivo:62	PASTOS PERMANENTES DE 5 O MAS AÑOS-
	Recinto:21-023-033-00015-00002	Cultivo:62	PASTOS PERMANENTES DE 5 O MAS AÑOS-
	Recinto:21-023-033-00006-00001	Cultivo:62	PASTOS PERMANENTES DE 5 O MAS AÑOS-
	Recinto:21-023-032-00004-00001	Cultivo:62	PASTOS PERMANENTES DE 5 O MAS AÑOS-
	Recinto:21-023-033-00016-00004	Cultivo:62	PASTOS PERMANENTES DE 5 O MAS AÑOS-
	Recinto:21-023-033-00016-00003	Cultivo:62	PASTOS PERMANENTES DE 5 O MAS AÑOS-
86132	Recinto superficie forrajera que no realiza la actividad de producción de pastoreo.		
	Recinto:21-023-032-00002-00017	Cultivo:20000	BARBECHO TRADICIONAL-SIN VARIEDAD Regadío
	Recinto:21-023-033-00005-00004	Cultivo:20000	BARBECHO TRADICIONAL-SIN VARIEDAD Regadío

(1) Con incidencias que retienen pago o deniegan el expediente.
 (2) Se calcula sobre superficie declarada admisible.
 (3) Aplicación del artículo 16 bis del RD 147/2023.
 (4) Expediente con algunos recintos de pastos permanentes ubicados en espacios protegidos donde la carga ganadera mínima será 0,1 UGM/ha.

Puede verificar la integridad de una copia de este documento mediante la lectura del código QR adjunto o mediante el acceso a la dirección <https://ws050.juntadeandalucia.es/verificarFirma> indicando el código de VERIFICACIÓN

FIRMADO POR	RAQUEL MARIA ESPIN CRESPO	17/10/2024	
VERIFICACIÓN	Pk2jmJDVJQXVSF7B6ESWF6FEMYA9VL	PÁG. 2096/3958	

**APELLIDOS Y NOMBRE / RAZÓN SOCIAL**

PEREZ RAMIREZ ARACELI

NIF

***0148*

EXPEDIENTE

1015429

RESOLUCIÓN

DENEGACIÓN DE LA AYUDA

DATOS DE MANTENIMIENTO UNIDADES**GRUPO DE PAGO**

ZONAS DE LIMITACIONES NATURALES

**Sup. Dec.
Admisible**

0,00

**Sup.
Resuelta**

0,00

Sobredecl.

0,00

% Sobredecl.

0,00

RESUMEN DE PAGOS**IMPORTE (Euros)**

	RESUELTO	FEADER	MAPA	CAPADR
A pagar	0,00	0,00	0,00	0,00

APLICACIÓN DE REDUCCIONES Y PENALIZACIONES (%)

Criterios de subvencionabilidad (1)	Presentación tardía	Omisión declaración	Condicionalidad
100,00	0,00	0,00	0,00

IMPORTE (Euros)

Calculado(2)	Reducción	Penalización	Reducción Penalización (3)	Penalización adicional	Resuelto	FEADER	MAPA	CAPADR
0,00 €	0,00 €	0,00 €	0,00 €	0,00 €	0,00 €	0,00 €	0,00 €	0,00 €
Importe Unitario:	54,00 €	Nuevo Importe Unitario:	0,00 €					

RECINTOS PROPUESTOS

REF.	REFERENCIA SIGPAC	CULTIVO	S/R	USO SIGPAC	Sup. Dec. admisible	Sup. Campo	Sup. Determ.	Sup. Resuelta
-1551809	21-023-033-00017-0011	BARBECHO TRADICIONAL	R		4,10		4,10	4,10
-1551808	21-023-033-00017-0012	BARBECHO TRADICIONAL	R		8,92		8,92	8,92
-1551807	21-023-033-00017-0013	BARBECHO TRADICIONAL	R		0,45		0,45	0,45
-1526215	21-015-004-00024-0003	TRITICALE	R		5,18		5,18	5,18
-1526020	21-023-032-00002-0017	BARBECHO TRADICIONAL	R		0,63		0,63	0,63
-1526017	21-023-032-00002-0017	BARBECHO TRADICIONAL	R		2,95		2,95	2,95

INCIDENCIAS**INCIDENCIA DESCRIPCIÓN**

2454 Solicitante de intervención 6613 cuyo regimen de afiliacion a la SS no es ni el sistema especial agrario(cuenta ajena) ni autonomo con actividad agraria.

2455 Solicitantes de intervención 6613 sin datos de IRPF n-1.(Art 4 Orden 14/04/2016).

3795 Recinto declarado con una situación de riesgo de abandono.
Recinto:21-023-032-00002-00017 Cultivo: -

74018 Productor que no es agricultor a título principal, según los datos del ejercicio fiscal n-1 y seguridad socia.

74053 Importe inferior a 100 Euros

Datos considerados para el Cálculo de la Carga Ganadera del expediente

Superficie determinada para Cálculo Carga Ganadera: 0,00 ha

Carga Ganadera del Expediente: 0,00 ugm/ha

(1) Con incidencias que retienen pago o deniegan el expediente.

(2) Se calcula sobre superficie declarada admisible.

(3) Aplicación del artículo 16 bis del RD 147/2023.

(4) Expediente con algunos recintos de pastos permanentes ubicados en espacios protegidos donde la carga ganadera mínima será 0,1 UGM/ha.

Puede verificar la integridad de una copia de este documento mediante la lectura del código QR adjunto o mediante el acceso a la dirección <https://ws050.juntadeandalucia.es/verificarFirma> indicando el código de VERIFICACIÓN

FIRMADO POR

RAQUEL MARIA ESPIN CRESPO

17/10/2024

VERIFICACIÓN

Pk2jmJDVJQXVSF7B6ESWF6FEMYA9VL

PÁG. 2097/3958





Incidencias de carga ganadera

INCIDENCIA DESCRIPCIÓN

3795	Recinto declarado con una situación de riesgo de abandono. Recinto:21-023-032-00002-00017 Cultivo: - Recinto:21-023-032-00002-00017 Cultivo: -
86132	Recinto superficie forrajera que no realiza la actividad de producción de pastoreo. Recinto:21-023-033-00017-00011 Cultivo:20000 BARBECHO TRADICIONAL-SIN VARIEDAD Regadío Recinto:21-023-033-00017-00012 Cultivo:20000 BARBECHO TRADICIONAL-SIN VARIEDAD Regadío Recinto:21-023-033-00017-00013 Cultivo:20000 BARBECHO TRADICIONAL-SIN VARIEDAD Regadío Recinto:21-023-032-00002-00017 Cultivo:20000 BARBECHO TRADICIONAL-SIN VARIEDAD Regadío Recinto:21-023-032-00002-00017 Cultivo:20000 BARBECHO TRADICIONAL-SIN VARIEDAD Regadío

(1) Con incidencias que retienen pago o deniegan el expediente.

(2) Se calcula sobre superficie declarada admisible.

(3) Aplicación del artículo 16 bis del RD 147/2023.

(4) Expediente con algunos recintos de pastos permanentes ubicados en espacios protegidos donde la carga ganadera mínima será 0,1 UGM/ha.

Puede verificar la integridad de una copia de este documento mediante la lectura del código QR adjunto o mediante el acceso a la dirección <https://ws050.juntadeandalucia.es/verificarFirma> indicando el código de VERIFICACIÓN

FIRMADO POR	RAQUEL MARIA ESPIN CRESPO	17/10/2024	
VERIFICACIÓN	Pk2jmJDVJQXVSF7B6ESWF6FEMYA9VL	PÁG. 2098/3958	



APELLIDOS Y NOMBRE / RAZÓN SOCIAL
PONCE LIMON CANDELARIA INMACULADA

NIF
****5675*

EXPEDIENTE
1214794

RESOLUCIÓN
DENEGACIÓN DE LA AYUDA

DATOS DE MANTENIMIENTO UNIDADES

GRUPO DE PAGO	Sup. Dec. Admisible	Sup. Resuelta	Sobredecl.	% Sobredecl.
ZONAS DE LIMITACIONES NATURALES	0,00	0,00	0,00	0,00

RESUMEN DE PAGOS

	IMPORTE (Euros)			
	RESUELTO	FEADER	MAPA	CAPADR
A pagar	0,00	0,00	0,00	0,00

APLICACIÓN DE REDUCCIONES Y PENALIZACIONES (%)

Criterios de subvencionabilidad (1)	Presentación tardía	Omisión declaración	Condicionabilidad
100,00	0,00	1,00	0,00

IMPORTE (Euros)

Calculado(2)	Reducción	Penalización	Reducción Penalización (3)	Penalización adicional	Resuelto	FEADER	MAPA	CAPADR
0,00 €	0,00 €	0,00 €	0,00 €	0,00 €	0,00 €	0,00 €	0,00 €	0,00 €
Importe Unitario:	54,00 €	Nuevo Importe Unitario:	0,00 €					

RECINTOS PROPUESTOS

REF.	REFERENCIA SIGPAC	CULTIVO	S/R	USO SIGPAC	Sup. Dec. admisible	Sup. Campo	Sup. Determ.	Sup. Resuelta
-1616965	21-075-050-00083-0004	MEZCLA VEZA - AVENA	S		1,96		1,96	1,96
-1616942	21-075-027-00058-0002	MANDARINO	S		0,99		0,99	0,99
-1051704	21-075-027-00058-0003	MANDARINO	R		1,28		1,28	1,28
-798446	21-075-027-00061-0003	MANDARINO	S		0,33		0,33	0,33
4194977	21-075-027-00062-0001	MANDARINO	S		0,15		0,15	0,15
6934094	21-075-024-00003-0013	NARANJO	S		0,14		0,14	0,14
6934105	21-075-058-00002-0017	ALGARROBO	S		36,26		36,26	36,26
6934113	21-075-059-00003-0011	ALGARROBO	S		2,62		2,62	2,62
6934142	21-075-059-00003-0007	ALGARROBO	S		2,28		2,28	2,28

INCIDENCIAS

INCIDENCIA DESCRIPCIÓN

256	Solicitud con recintos no declarados en campaña actual con una reducción por omisión de superficie superior al 3% CÓDIGO PARA EL PORCENTAJE DE REDUCCIÓN POR OMISIÓN QUE CORRESPONDE A LA SOLICITUD:1
74018	Productor que no es agricultor a título principal, según los datos del ejercicio fiscal n-1 y seguridad socia.
74053	Importe inferior a 100 Euros

(1) Con incidencias que retienen pago o deniegan el expediente.

(2) Se calcula sobre superficie declarada admisible.

(3) Aplicación del artículo 16 bis del RD 147/2023.

(4) Expediente con algunos recintos de pastos permanentes ubicados en espacios protegidos donde la carga ganadera mínima será 0,1 UGM/ha.

Puede verificar la integridad de una copia de este documento mediante la lectura del código QR adjunto o mediante el acceso a la dirección <https://ws050.juntadeandalucia.es/verificarFirma> indicando el código de VERIFICACIÓN

FIRMADO POR

RAQUEL MARIA ESPIN CRESPO

17/10/2024

VERIFICACIÓN

Pk2jmJDVJQXVSF7B6ESWF6FEMYA9VL

PÁG. 2099/3958





APELLIDOS Y NOMBRE / RAZÓN SOCIAL

PONCE LIMON JUAN JOSE

NIF
***6560*

EXPEDIENTE
1246585

RESOLUCIÓN
DENEGACIÓN DE LA AYUDA

DATOS DE MANTENIMIENTO UNIDADES

GRUPO DE PAGO

ZONAS DE LIMITACIONES NATURALES

Sup. Dec. Admisible	Sup. Resuelta	Sobredecl.	% Sobredecl.
0,00	0,00	0,00	0,00

RESUMEN DE PAGOS

	IMPORTE (Euros)			
	RESUELTO	FEADER	MAPA	CAPADR
A pagar	0,00	0,00	0,00	0,00

APLICACIÓN DE REDUCCIONES Y PENALIZACIONES (%)

Criterios de subvencionabilidad (1)	Presentación tardía	Omisión declaración	Condicionalidad
100,00	0,00	0,00	0,00

IMPORTE (Euros)

Calculado(2)	Reducción	Penalización	Reducción Penalización (3)	Penalización adicional	Resuelto	FEADER	MAPA	CAPADR
0,00 €	0,00 €	0,00 €	0,00 €	0,00 €	0,00 €	0,00 €	0,00 €	0,00 €
Importe Unitario:	54,00 €	Nuevo Importe Unitario:	0,00 €					

RECINTOS PROPUESTOS

REF.	REFERENCIA SIGPAC	CULTIVO	S/R	USO SIGPAC	Sup. Dec. admisible	Sup. Campo	Sup. Determ.	Sup. Resuelta
-1617194	21-075-058-00002-0026	ALGARROBO	S		4,47		4,47	4,47
5082076	21-075-052-00001-0018	MEZCLA VEZA - AVENA	S		4,22		4,22	4,22
6934341	21-075-001-00012-0006	ALGARROBO	S		24,58		24,58	24,58
6934359	21-075-058-00002-0025	ALGARROBO	S		10,04		10,04	10,04

INCIDENCIAS

INCIDENCIA DESCRIPCIÓN

74018 Productor que no es agricultor a título principal, según los datos del ejercicio fiscal n-1 y seguridad socia.
74053 Importe inferior a 100 Euros

(1) Con incidencias que retienen pago o deniegan el expediente.

(2) Se calcula sobre superficie declarada admisible.

(3) Aplicación del artículo 16 bis del RD 147/2023.

(4) Expediente con algunos recintos de pastos permanentes ubicados en espacios protegidos donde la carga ganadera mínima será 0,1 UGM/ha.

Puede verificar la integridad de una copia de este documento mediante la lectura del código QR adjunto o mediante el acceso a la dirección <https://ws050.juntadeandalucia.es/verificarFirma> indicando el código de VERIFICACIÓN

FIRMADO POR

RAQUEL MARIA ESPIN CRESPO

17/10/2024

VERIFICACIÓN

Pk2jmJDVJQXVSF7B6ESWF6FEMYA9VL

PÁG. 2100/3958





APELLIDOS Y NOMBRE / RAZÓN SOCIAL

PUENTE VAZQUEZ INES MARIA

NIF
****5472*

EXPEDIENTE
1279451

RESOLUCIÓN
DENEGACIÓN DE LA AYUDA

DATOS DE MANTENIMIENTO UNIDADES

GRUPO DE PAGO

ZONAS DE LIMITACIONES NATURALES

Sup. Dec. Admisible	Sup. Resuelta	Sobredecl.	% Sobredecl.
0,00	0,00	0,00	0,00

RESUMEN DE PAGOS

	IMPORTE (Euros)			
	RESUELTO	FEADER	MAPA	CAPADR
A pagar	0,00	0,00	0,00	0,00

APLICACIÓN DE REDUCCIONES Y PENALIZACIONES (%)

Criterios de subvencionabilidad (1)	Presentación tardía	Omisión declaración	Condicionidad
100,00	0,00	0,00	0,00

IMPORTE (Euros)

Calculado(2)	Reducción	Penalización	Reducción Penalización (3)	Penalización adicional	Resuelto	FEADER	MAPA	CAPADR
0,00 €	0,00 €	0,00 €	0,00 €	0,00 €	0,00 €	0,00 €	0,00 €	0,00 €
Importe Unitario:	54,00 €	Nuevo Importe Unitario:	0,00 €					

(1) Con incidencias que retienen pago o deniegan el expediente.

(2) Se calcula sobre superficie declarada admisible.

(3) Aplicación del artículo 16 bis del RD 147/2023.

(4) Expediente con algunos recintos de pastos permanentes ubicados en espacios protegidos donde la carga ganadera mínima será 0,1 UGM/ha.

Puede verificar la integridad de una copia de este documento mediante la lectura del código QR adjunto o mediante el acceso a la dirección <https://ws050.juntadeandalucia.es/verificarFirma> indicando el código de VERIFICACIÓN

FIRMADO POR	RAQUEL MARIA ESPIN CRESPO	17/10/2024	
VERIFICACIÓN	Pk2jmJDVJQXVSF7B6ESWF6FEMYA9VL	PÁG. 2101/3958	



INCIDENCIAS

INCIDENCIA DESCRIPCIÓN

2455	Solicitantes de intervención 6613 sin datos de IRPF n-1.(Art 4 Orden 14/04/2016).
74018	Productor que no es agricultor a título principal, según los datos del ejercicio fiscal n-1 y seguridad socia.
74053	Importe inferior a 100 Euros
86119	Carga ganadera NO cumple con el valor mínimo de 0,2 UGM/ha. Recinto:21-071-004-00004-00002 Cultivo:62000 PASTOS PERMANENTES DE 5 O MAS AÑOS-SIN VARIEDAD Secano Carga Ganadera:0,01 Recinto:21-071-004-00004-00003 Cultivo:62000 PASTOS PERMANENTES DE 5 O MAS AÑOS-SIN VARIEDAD Secano Carga Ganadera:0,01 Recinto:21-071-004-00004-00004 Cultivo:62000 PASTOS PERMANENTES DE 5 O MAS AÑOS-SIN VARIEDAD Secano Carga Ganadera:0,01 Recinto:21-071-004-00004-00005 Cultivo:62000 PASTOS PERMANENTES DE 5 O MAS AÑOS-SIN VARIEDAD Secano Carga Ganadera:0,01 Recinto:21-071-004-00004-00007 Cultivo:62000 PASTOS PERMANENTES DE 5 O MAS AÑOS-SIN VARIEDAD Secano Carga Ganadera:0,01 Recinto:21-071-004-00004-00008 Cultivo:62000 PASTOS PERMANENTES DE 5 O MAS AÑOS-SIN VARIEDAD Secano Carga Ganadera:0,01 Recinto:21-071-004-00004-00024 Cultivo:62000 PASTOS PERMANENTES DE 5 O MAS AÑOS-SIN VARIEDAD Secano Carga Ganadera:0,01 Recinto:21-071-004-00004-00038 Cultivo:62000 PASTOS PERMANENTES DE 5 O MAS AÑOS-SIN VARIEDAD Secano Carga Ganadera:0,01 Recinto:21-071-004-00004-00039 Cultivo:62000 PASTOS PERMANENTES DE 5 O MAS AÑOS-SIN VARIEDAD Secano Carga Ganadera:0,01 Recinto:21-071-004-00004-00043 Cultivo:62000 PASTOS PERMANENTES DE 5 O MAS AÑOS-SIN VARIEDAD Secano Carga Ganadera:0,01 Recinto:21-071-004-00004-00044 Cultivo:62000 PASTOS PERMANENTES DE 5 O MAS AÑOS-SIN VARIEDAD Secano Carga Ganadera:0,01 Recinto:21-071-004-00004-00045 Cultivo:62000 PASTOS PERMANENTES DE 5 O MAS AÑOS-SIN VARIEDAD Secano Carga Ganadera:0,01 Recinto:21-071-004-00004-00046 Cultivo:62000 PASTOS PERMANENTES DE 5 O MAS AÑOS-SIN VARIEDAD Secano Carga Ganadera:0,01 Recinto:21-071-004-00004-00047 Cultivo:62000 PASTOS PERMANENTES DE 5 O MAS AÑOS-SIN VARIEDAD Secano Carga Ganadera:0,01 Recinto:21-071-004-00004-00048 Cultivo:62000 PASTOS PERMANENTES DE 5 O MAS AÑOS-SIN VARIEDAD Secano Carga Ganadera:0,01 Recinto:21-071-004-00004-00049 Cultivo:62000 PASTOS PERMANENTES DE 5 O MAS AÑOS-SIN VARIEDAD Secano Carga Ganadera:0,01 Recinto:21-071-004-00004-00050 Cultivo:62000 PASTOS PERMANENTES DE 5 O MAS AÑOS-SIN VARIEDAD Secano Carga Ganadera:0,01 Recinto:21-071-004-00004-00051 Cultivo:62000 PASTOS PERMANENTES DE 5 O MAS AÑOS-SIN VARIEDAD Secano Carga Ganadera:0,01 Recinto:21-071-004-00004-00052 Cultivo:62000 PASTOS PERMANENTES DE 5 O MAS AÑOS-SIN VARIEDAD Secano Carga Ganadera:0,01 Recinto:21-071-004-00004-00053 Cultivo:62000 PASTOS PERMANENTES DE 5 O MAS AÑOS-SIN VARIEDAD Secano Carga Ganadera:0,01 Recinto:21-071-004-00004-00054 Cultivo:62000 PASTOS PERMANENTES DE 5 O MAS AÑOS-SIN VARIEDAD Secano Carga Ganadera:0,01 Recinto:21-071-004-00004-00055 Cultivo:62000 PASTOS PERMANENTES DE 5 O MAS AÑOS-SIN VARIEDAD Secano Carga Ganadera:0,01 Recinto:21-071-004-00004-00056 Cultivo:62000 PASTOS PERMANENTES DE 5 O MAS AÑOS-SIN VARIEDAD Secano Carga Ganadera:0,01 Recinto:21-071-004-00004-00057 Cultivo:62000 PASTOS PERMANENTES DE 5 O MAS AÑOS-SIN VARIEDAD Secano Carga Ganadera:0,01 Recinto:21-071-004-00004-00058 Cultivo:62000 PASTOS PERMANENTES DE 5 O MAS AÑOS-SIN VARIEDAD Secano Carga Ganadera:0,01 Recinto:21-071-004-00004-00082 Cultivo:62000 PASTOS PERMANENTES DE 5 O MAS AÑOS-SIN VARIEDAD Secano Carga Ganadera:0,01 Recinto:21-071-004-00004-00083 Cultivo:62000 PASTOS PERMANENTES DE 5 O MAS AÑOS-SIN VARIEDAD Secano Carga Ganadera:0,01 Recinto:21-071-004-00004-00084 Cultivo:62000 PASTOS PERMANENTES DE 5 O MAS AÑOS-SIN VARIEDAD Secano Carga Ganadera:0,01 Recinto:21-071-004-00004-00085 Cultivo:62000 PASTOS PERMANENTES DE 5 O MAS AÑOS-SIN VARIEDAD Secano Carga Ganadera:0,01 Recinto:21-071-004-00004-00087 Cultivo:62000 PASTOS PERMANENTES DE 5 O MAS AÑOS-SIN VARIEDAD Secano Carga Ganadera:0,01

(1) Con incidencias que retienen pago o deniegan el expediente.

(2) Se calcula sobre superficie declarada admisible.

(3) Aplicación del artículo 16 bis del RD 147/2023.

(4) Expediente con algunos recintos de pastos permanentes ubicados en espacios protegidos donde la carga ganadera mínima será 0,1 UGM/ha.

Puede verificar la integridad de una copia de este documento mediante la lectura del código QR adjunto o mediante el acceso a la dirección <https://ws050.juntadeandalucia.es/verificarFirma> indicando el código de VERIFICACIÓN

FIRMADO POR	RAQUEL MARIA ESPIN CRESPO	17/10/2024	
VERIFICACIÓN	Pk2jmJDVJQXVSF7B6ESWF6FEMYA9VL	PÁG. 2102/3958	



INCIDENCIAS

INCIDENCIA DESCRIPCIÓN

	Recinto:21-071-004-00004-00088 Cultivo:62000 PASTOS PERMANENTES DE 5 O MAS AÑOS-SIN VARIEDAD Secano Carga Ganadera:0,01
	Recinto:21-071-004-00004-00089 Cultivo:62000 PASTOS PERMANENTES DE 5 O MAS AÑOS-SIN VARIEDAD Secano Carga Ganadera:0,01
	Recinto:21-071-004-00004-00090 Cultivo:62000 PASTOS PERMANENTES DE 5 O MAS AÑOS-SIN VARIEDAD Secano Carga Ganadera:0,01
	Recinto:21-071-004-00004-00094 Cultivo:62000 PASTOS PERMANENTES DE 5 O MAS AÑOS-SIN VARIEDAD Secano Carga Ganadera:0,01
	Recinto:21-071-004-00004-00095 Cultivo:62000 PASTOS PERMANENTES DE 5 O MAS AÑOS-SIN VARIEDAD Secano Carga Ganadera:0,01
	Recinto:21-071-004-00004-00097 Cultivo:62000 PASTOS PERMANENTES DE 5 O MAS AÑOS-SIN VARIEDAD Secano Carga Ganadera:0,01
	Recinto:21-071-004-00004-00100 Cultivo:62000 PASTOS PERMANENTES DE 5 O MAS AÑOS-SIN VARIEDAD Secano Carga Ganadera:0,01
86120	Para explotaciones de pastos permanentes ubicadas en espacios protegidos la carga ganadera mínima será 0,1 UGM/ha.
	Recinto:21-071-004-00004-00006 Cultivo:62000 PASTOS PERMANENTES DE 5 O MAS AÑOS-SIN VARIEDAD Secano Carga Ganadera:0,01
	Recinto:21-071-004-00004-00079 Cultivo:62000 PASTOS PERMANENTES DE 5 O MAS AÑOS-SIN VARIEDAD Secano Carga Ganadera:0,01
	Recinto:21-071-004-00004-00086 Cultivo:62000 PASTOS PERMANENTES DE 5 O MAS AÑOS-SIN VARIEDAD Secano Carga Ganadera:0,01

Datos considerados para el Cálculo de la Carga Ganadera del expediente

Superficie determinada para Cálculo Carga Ganadera: 148,75 ha
 Carga Ganadera del Expediente: 0,01 ugm/ha (4)

Explotación	Especie	Ugm Calculada para CG
ES210720000698	OVINA	2,16

Recintos Determinados para el Cálculo de Garga Ganadera

REF.	REFERENCIA SIGPAC	CULTIVO	DESCRIPCIÓN CULTIVO	S/R	SUP. RESUELTA (ha)
6863198	21-071-004-00004-00047	62000	PASTOS PERMANENTES DE 5 O MAS AÑOS-SIN VARIEDAD	S	0,00
6863199	21-071-004-00004-00056	62000	PASTOS PERMANENTES DE 5 O MAS AÑOS-SIN VARIEDAD	S	0,00
6863200	21-071-004-00004-00039	62000	PASTOS PERMANENTES DE 5 O MAS AÑOS-SIN VARIEDAD	S	0,00
6863201	21-071-004-00004-00087	62000	PASTOS PERMANENTES DE 5 O MAS AÑOS-SIN VARIEDAD	S	0,17
6863202	21-071-004-00004-00094	62000	PASTOS PERMANENTES DE 5 O MAS AÑOS-SIN VARIEDAD	S	0,00
6863203	21-071-004-00004-00024	62000	PASTOS PERMANENTES DE 5 O MAS AÑOS-SIN VARIEDAD	S	0,17
6863204	21-071-004-00004-00083	62000	PASTOS PERMANENTES DE 5 O MAS AÑOS-SIN VARIEDAD	S	0,00
6863205	21-071-004-00004-00084	62000	PASTOS PERMANENTES DE 5 O MAS AÑOS-SIN VARIEDAD	S	0,05
6863206	21-071-004-00004-00007	62000	PASTOS PERMANENTES DE 5 O MAS AÑOS-SIN VARIEDAD	S	4,74
6863207	21-071-004-00004-00008	62000	PASTOS PERMANENTES DE 5 O MAS AÑOS-SIN VARIEDAD	S	4,78
6863208	21-071-004-00004-00088	62000	PASTOS PERMANENTES DE 5 O MAS AÑOS-SIN VARIEDAD	S	0,00
6863209	21-071-004-00004-00089	62000	PASTOS PERMANENTES DE 5 O MAS AÑOS-SIN VARIEDAD	S	0,02
6863210	21-071-004-00004-00090	62000	PASTOS PERMANENTES DE 5 O MAS AÑOS-SIN VARIEDAD	S	0,02
6863211	21-071-004-00004-00100	62000	PASTOS PERMANENTES DE 5 O MAS AÑOS-SIN VARIEDAD	S	0,00
6863212	21-071-004-00004-00050	62000	PASTOS PERMANENTES DE 5 O MAS AÑOS-SIN VARIEDAD	S	0,00
6863213	21-071-004-00004-00051	62000	PASTOS PERMANENTES DE 5 O MAS AÑOS-SIN VARIEDAD	S	0,09
6863214	21-071-004-00004-00052	62000	PASTOS PERMANENTES DE 5 O MAS AÑOS-SIN VARIEDAD	S	0,26

(1) Con incidencias que retienen pago o deniegan el expediente.

(2) Se calcula sobre superficie declarada admisible.

(3) Aplicación del artículo 16 bis del RD 147/2023.

(4) Expediente con algunos recintos de pastos permanentes ubicados en espacios protegidos donde la carga ganadera mínima será 0,1 UGM/ha.

Puede verificar la integridad de una copia de este documento mediante la lectura del código QR adjunto o mediante el acceso a la dirección <https://ws050.juntadeandalucia.es/verificarFirma> indicando el código de VERIFICACIÓN

FIRMADO POR	RAQUEL MARIA ESPIN CRESPO	17/10/2024
VERIFICACIÓN	Pk2jmJDVJQXVSF7B6ESWF6FEMYA9VL	PÁG. 2103/3958





Recintos Determinados para el Cálculo de Garga Ganadera

REF.	REFERENCIA SIGPAC	CULTIVO	DESCRIPCIÓN CULTIVO	S/R	SUP. RESUELTA (ha)
6863215	21-071-004-00004-00005	62000	PASTOS PERMANENTES DE 5 O MAS AÑOS-SIN VARIEDAD	S	0,09
6863216	21-071-004-00004-00045	62000	PASTOS PERMANENTES DE 5 O MAS AÑOS-SIN VARIEDAD	S	0,28
6863217	21-071-004-00004-00043	62000	PASTOS PERMANENTES DE 5 O MAS AÑOS-SIN VARIEDAD	S	0,20
6863218	21-071-004-00004-00048	62000	PASTOS PERMANENTES DE 5 O MAS AÑOS-SIN VARIEDAD	S	0,00
6863219	21-071-004-00004-00049	62000	PASTOS PERMANENTES DE 5 O MAS AÑOS-SIN VARIEDAD	S	0,01
6863220	21-071-004-00004-00053	62000	PASTOS PERMANENTES DE 5 O MAS AÑOS-SIN VARIEDAD	S	0,09
6863221	21-071-004-00004-00095	62000	PASTOS PERMANENTES DE 5 O MAS AÑOS-SIN VARIEDAD	S	0,00
6863222	21-071-004-00004-00002	62000	PASTOS PERMANENTES DE 5 O MAS AÑOS-SIN VARIEDAD	S	0,00
6863223	21-071-004-00004-00003	62000	PASTOS PERMANENTES DE 5 O MAS AÑOS-SIN VARIEDAD	S	0,00
6863224	21-071-004-00004-00044	62000	PASTOS PERMANENTES DE 5 O MAS AÑOS-SIN VARIEDAD	S	0,11
6863225	21-071-004-00004-00097	62000	PASTOS PERMANENTES DE 5 O MAS AÑOS-SIN VARIEDAD	S	0,00
6863226	21-071-004-00004-00085	62000	PASTOS PERMANENTES DE 5 O MAS AÑOS-SIN VARIEDAD	S	1,70
6863227	21-071-004-00004-00006	62000	PASTOS PERMANENTES DE 5 O MAS AÑOS-SIN VARIEDAD	S	0,00
6863228	21-071-004-00004-00055	62000	PASTOS PERMANENTES DE 5 O MAS AÑOS-SIN VARIEDAD	S	0,00
6863229	21-071-004-00004-00079	62000	PASTOS PERMANENTES DE 5 O MAS AÑOS-SIN VARIEDAD	S	133,56
6863230	21-071-004-00004-00004	62000	PASTOS PERMANENTES DE 5 O MAS AÑOS-SIN VARIEDAD	S	0,71
6863231	21-071-004-00004-00054	62000	PASTOS PERMANENTES DE 5 O MAS AÑOS-SIN VARIEDAD	S	0,12
6863232	21-071-004-00004-00057	62000	PASTOS PERMANENTES DE 5 O MAS AÑOS-SIN VARIEDAD	S	0,00
6863233	21-071-004-00004-00038	62000	PASTOS PERMANENTES DE 5 O MAS AÑOS-SIN VARIEDAD	S	0,02
6863234	21-071-004-00004-00058	62000	PASTOS PERMANENTES DE 5 O MAS AÑOS-SIN VARIEDAD	S	0,00
6863235	21-071-004-00004-00082	62000	PASTOS PERMANENTES DE 5 O MAS AÑOS-SIN VARIEDAD	S	0,00
6863236	21-071-004-00004-00086	62000	PASTOS PERMANENTES DE 5 O MAS AÑOS-SIN VARIEDAD	S	1,47
6863237	21-071-004-00004-00046	62000	PASTOS PERMANENTES DE 5 O MAS AÑOS-SIN VARIEDAD	S	0,09

(1) Con incidencias que retienen pago o deniegan el expediente.

(2) Se calcula sobre superficie declarada admisible.

(3) Aplicación del artículo 16 bis del RD 147/2023.

(4) Expediente con algunos recintos de pastos permanentes ubicados en espacios protegidos donde la carga ganadera mínima será 0,1 UGM/ha.

Puede verificar la integridad de una copia de este documento mediante la lectura del código QR adjunto o mediante el acceso a la dirección <https://ws050.juntadeandalucia.es/verificarFirma> indicando el código de VERIFICACIÓN

FIRMADO POR	RAQUEL MARIA ESPIN CRESPO	17/10/2024
VERIFICACIÓN	Pk2jmJDVJQXVSF7B6ESWF6FEMYA9VL	PÁG. 2104/3958





APELLIDOS Y NOMBRE / RAZÓN SOCIAL

RAMIREZ PEÑA MANUEL

NIF

****1747*

EXPEDIENTE

1226825

RESOLUCIÓN

DENEGACIÓN DE LA AYUDA

DATOS DE MANTENIMIENTO UNIDADES

GRUPO DE PAGO

ZONAS DE LIMITACIONES NATURALES

**Sup. Dec.
Admisible**

121,56

**Sup.
Resuelta**

88,83

Sobredecl.

32,73

% Sobredecl.

26,92

RESUMEN DE PAGOS

	IMPORTE (Euros)			
	RESUELTO	FEADER	MAPA	CAPADR
A pagar	0,00	0,00	0,00	0,00

APLICACIÓN DE REDUCCIONES Y PENALIZACIONES (%)

Crterios de subvencionabilidad (1)	Presentación tardía	Omisión declaración	Condicionalidad
100,00	0,00	0,00	0,00

IMPORTE (Euros)

Calculado(2)	Reducción	Penalización	Reducción Penalización (3)	Penalización adicional	Resuelto	FEADER	MAPA	CAPADR
1.188,00 €	319,87 €	868,13 €	0,00 €	0,00 €	0,00 €	0,00 €	0,00 €	0,00 €
Importe Unitario:	54,00 €	Nuevo Importe Unitario:	9,77 €					

RECINTOS PROPUESTOS

REF.	REFERENCIA SIGPAC	CULTIVO	S/R	USO SIGPAC	Sup. Dec. admisible	Sup. Campo	Sup. Determ.	Sup. Resuelta
-1339723	21-057-003-00005-0084	AVENA	S		15,84		15,84	15,84
5517096	21-057-003-00005-0077	TRITICALE	S		3,95		3,95	3,95
5517115	21-057-003-00005-0071	BARBECHO TRADICIONAL	S		0,84		0,84	0,84
6865098	21-057-005-00005-0005	BARBECHO TRADICIONAL	S		22,37		22,37	22,37
6865128	21-057-005-00005-0044	BARBECHO TRADICIONAL	S		9,15		9,15	9,15
6865129	21-057-005-00005-0033	BARBECHO TRADICIONAL	S		0,16		0,16	0,16
6865130	21-057-005-00005-0035	BARBECHO TRADICIONAL	S		0,23		0,23	0,23
6865131	21-057-005-00005-0034	BARBECHO TRADICIONAL	S		0,05		0,05	0,00
6867344	21-057-003-00014-0002	PASTOS DE MENOS DE 5 AÑOS	S		1,00		1,00	1,00
6867345	21-057-003-00013-0002	PASTOS DE MENOS DE 5 AÑOS	S		3,37		3,37	3,37
6867346	21-057-003-00011-0004	PASTOS DE MENOS DE 5 AÑOS	S		3,08		3,08	3,08
6867347	21-057-003-00011-0003	PASTOS PERMANENTES DE 5 O MAS AÑOS	S		18,54		18,54	18,54
6867384	21-057-003-00016-0001	PASTOS PERMANENTES DE 5 O MAS AÑOS	S		1,73		1,73	0,00
6867385	21-057-015-00011-0002	PASTOS DE MENOS DE 5 AÑOS	S		5,14		5,14	5,14
6867387	21-057-003-00015-0003	PASTOS PERMANENTES DE 5 O MAS AÑOS	S		29,75		29,75	0,00
6867389	21-057-015-00011-0001	PASTOS DE MENOS DE 5 AÑOS	S		5,16		5,16	5,16
6867390	21-057-015-00012-0002	PASTOS DE MENOS DE 5 AÑOS	S		1,20		1,20	0,00

(1) Con incidencias que retienen pago o deniegan el expediente.

(2) Se calcula sobre superficie declarada admisible.

(3) Aplicación del artículo 16 bis del RD 147/2023.

(4) Expediente con algunos recintos de pastos permanentes ubicados en espacios protegidos donde la carga ganadera mínima será 0,1 UGM/ha.

Puede verificar la integridad de una copia de este documento mediante la lectura del código QR adjunto o mediante el acceso a la dirección <https://ws050.juntadeandalucia.es/verificarFirma> indicando el código de VERIFICACIÓN

FIRMADO POR

RAQUEL MARIA ESPIN CRESPO

17/10/2024

VERIFICACIÓN

Pk2jmJDVJQXVSF7B6ESWF6FEMYA9VL

PÁG. 2105/3958





INCIDENCIAS

INCIDENCIA DESCRIPCIÓN

3790	Recinto declarado inactivo Recinto:21-057-003-00015-00003 Cultivo: - Recinto:21-057-003-00016-00001 Cultivo: - Recinto:21-057-005-00005-00034 Cultivo: - Recinto:21-057-015-00012-00002 Cultivo: - Recinto:21-057-017-00006-00001 Cultivo: -
3795	Recinto declarado con una situación de riesgo de abandono. Recinto:21-057-003-00005-00071 Cultivo: -
74053	Importe inferior a 100 Euros
86123	Recinto superficie forrajera que en REGA no tiene clasificación zootécnica permitida. Recinto:21-057-017-00006-00001 Cultivo:62000 PASTOS PERMANENTES DE 5 O MAS AÑOS-SIN VARIEDAD Secano Explotacion:ES210570000235
86126	Recinto de forrajera para Cálculo de Carga Ganadera que No pertenece a Explotación con UGM válida. Recinto:21-057-017-00006-00001 Cultivo:62000 PASTOS PERMANENTES DE 5 O MAS AÑOS-SIN VARIEDAD Secano Explotacion:ES210570000235

Datos considerados para el Cálculo de la Carga Ganadera del expediente

Superficie determinada para Cálculo Carga Ganadera: 31,13 ha
Carga Ganadera del Expediente: 1,04 ugm/ha

Explotación	Especie	Ugm Calculada para CG
ES210570000064	BOVINA	32,25

Recintos Determinados para el Cálculo de Garga Ganadera

REF.	REFERENCIA SIGPAC	CULTIVO	DESCRIPCIÓN CULTIVO	S/R	SUP. RESUELTA (ha)
6867344	21-057-003-00014-00002	63000	PASTOS DE MENOS DE 5 AÑOS-SIN VARIEDAD	S	1,00
6867345	21-057-003-00013-00002	63000	PASTOS DE MENOS DE 5 AÑOS-SIN VARIEDAD	S	3,37
6867346	21-057-003-00011-00004	63000	PASTOS DE MENOS DE 5 AÑOS-SIN VARIEDAD	S	3,08
6867347	21-057-003-00011-00003	62000	PASTOS PERMANENTES DE 5 O MAS AÑOS-SIN VARIEDAD	S	18,54
6867384	21-057-003-00016-00001	62000	PASTOS PERMANENTES DE 5 O MAS AÑOS-SIN VARIEDAD	S	0,00
6867385	21-057-015-00011-00002	63000	PASTOS DE MENOS DE 5 AÑOS-SIN VARIEDAD	S	5,14
6867387	21-057-003-00015-00003	62000	PASTOS PERMANENTES DE 5 O MAS AÑOS-SIN VARIEDAD	S	0,00
6867389	21-057-015-00011-00001	63000	PASTOS DE MENOS DE 5 AÑOS-SIN VARIEDAD	S	0,00
6867390	21-057-015-00012-00002	63000	PASTOS DE MENOS DE 5 AÑOS-SIN VARIEDAD	S	0,00

Incidenias de carga ganadera

INCIDENCIA DESCRIPCIÓN

3790	Recinto declarado inactivo Recinto:21-057-005-00005-00034 Cultivo: - Recinto:21-057-003-00016-00001 Cultivo: - Recinto:21-057-017-00006-00001 Cultivo: - Recinto:21-057-003-00015-00003 Cultivo: - Recinto:21-057-015-00012-00002 Cultivo: -
3795	Recinto declarado con una situación de riesgo de abandono. Recinto:21-057-003-00005-00071 Cultivo: -
8227	Control por Monitorización sin respuesta por parte del productor y, por tanto, sin Juicio Experto de campo. Recinto:21-057-015-00011-00001 Cultivo:63000 PASTOS DE MENOS DE 5 AÑOS-SIN VARIEDAD
86123	Recinto superficie forrajera que en REGA no tiene clasificación zootécnica permitida. Recinto:21-057-017-00006-00001 Cultivo:62000 PASTOS PERMANENTES DE 5 O MAS AÑOS-SIN VARIEDAD Secano Explotacion:ES210570000235
86126	Recinto de forrajera para Cálculo de Carga Ganadera que No pertenece a Explotación con UGM válida.

(1) Con incidencias que retienen pago o deniegan el expediente.

(2) Se calcula sobre superficie declarada admisible.

(3) Aplicación del artículo 16 bis del RD 147/2023.

(4) Expediente con algunos recintos de pastos permanentes ubicados en espacios protegidos donde la carga ganadera mínima será 0,1 UGM/ha.

Puede verificar la integridad de una copia de este documento mediante la lectura del código QR adjunto o mediante el acceso a la dirección <https://ws050.juntadeandalucia.es/verificarFirma> indicando el código de VERIFICACIÓN

FIRMADO POR	RAQUEL MARIA ESPIN CRESPO	17/10/2024
VERIFICACIÓN	Pk2jmJDVJQXVSF7B6ESWF6FEMYA9VL	PÁG. 2106/3958





	Recinto:21-057-017-00006-00001 Cultivo:62000 PASTOS PERMANENTES DE 5 O MAS AÑOS-SIN VARIEDAD Secano Explotacion:ES210570000235
86128	Recinto de Forrajerías que no ha contabilizado para Carga Ganadera por no tener una explotación válida para el cálculo de la Carga Ganadera Recinto:21-057-017-00006-00001 Cultivo:62 PASTOS PERMANENTES DE 5 O MAS AÑOS-
86132	Recinto superficie forrajera que no realiza la actividad de producción de pastoreo. Recinto:21-057-003-00005-00071 Cultivo:20000 BARBECHO TRADICIONAL-SIN VARIEDAD Secano Recinto:21-057-005-00005-00005 Cultivo:20000 BARBECHO TRADICIONAL-SIN VARIEDAD Secano Recinto:21-057-005-00005-00044 Cultivo:20000 BARBECHO TRADICIONAL-SIN VARIEDAD Secano Recinto:21-057-005-00005-00033 Cultivo:20000 BARBECHO TRADICIONAL-SIN VARIEDAD Secano Recinto:21-057-005-00005-00035 Cultivo:20000 BARBECHO TRADICIONAL-SIN VARIEDAD Secano Recinto:21-057-005-00005-00034 Cultivo:20000 BARBECHO TRADICIONAL-SIN VARIEDAD Secano

(1) Con incidencias que retienen pago o deniegan el expediente.

(2) Se calcula sobre superficie declarada admisible.

(3) Aplicación del artículo 16 bis del RD 147/2023.

(4) Expediente con algunos recintos de pastos permanentes ubicados en espacios protegidos donde la carga ganadera mínima será 0,1 UGM/ha.

Puede verificar la integridad de una copia de este documento mediante la lectura del código QR adjunto o mediante el acceso a la dirección <https://ws050.juntadeandalucia.es/verificarFirma> indicando el código de VERIFICACIÓN

FIRMADO POR	RAQUEL MARIA ESPIN CRESPO	17/10/2024
VERIFICACIÓN	Pk2jmJDVJQXVSF7B6ESWF6FEMYA9VL	PÁG. 2107/3958





APELLIDOS Y NOMBRE / RAZÓN SOCIAL

RAMIS LIGERO VANESA

NIF
***0434*

EXPEDIENTE

1254053

RESOLUCIÓN

DENEGACIÓN DE LA AYUDA

DATOS DE MANTENIMIENTO UNIDADES

GRUPO DE PAGO

ZONAS DE LIMITACIONES NATURALES

Sup. Dec. Admisible
0,00

Sup. Resuelta
0,00

Sobredecl.
0,00

% Sobredecl.
0,00

RESUMEN DE PAGOS

		IMPORTE (Euros)			
		RESUELTO	FEADER	MAPA	CAPADR
A pagar		0,00	0,00	0,00	0,00

APLICACIÓN DE REDUCCIONES Y PENALIZACIONES (%)

Crterios de subvencionabilidad (1)	Presentación tardía	Omisión declaración	Condicionalidad
100,00	0,00	0,00	0,00

IMPORTE (Euros)

Calculado(2)	Reducción	Penalización	Reducción Penalización (3)	Penalización adicional	Resuelto	FEADER	MAPA	CAPADR
0,00 €	0,00 €	0,00 €	0,00 €	0,00 €	0,00 €	0,00 €	0,00 €	0,00 €
Importe Unitario:	54,00 €	Nuevo Importe Unitario:	0,00 €					

INCIDENCIAS

INCIDENCIA DESCRIPCIÓN

- 2454 Solicitante de intervención 6613 cuyo regimen de afiliacion a la SS no es ni el sistema especial agrario(cuenta ajena) ni autonomo con actividad agraria.
- 74018 Productor que no es agricultor a título principal, según los datos del ejercicio fiscal n-1 y seguridad socia.
- 74051 Solicitante de intervención 6613, que no declara ningun recinto en zona desfavorecida.
- 74053 Importe inferior a 100 Euros

(1) Con incidencias que retienen pago o deniegan el expediente.

(2) Se calcula sobre superficie declarada admisible.

(3) Aplicación del artículo 16 bis del RD 147/2023.

(4) Expediente con algunos recintos de pastos permanentes ubicados en espacios protegidos donde la carga ganadera mínima será 0,1 UGM/ha.

Puede verificar la integridad de una copia de este documento mediante la lectura del código QR adjunto o mediante el acceso a la dirección <https://ws050.juntadeandalucia.es/verificarFirma> indicando el código de VERIFICACIÓN

FIRMADO POR	RAQUEL MARIA ESPIN CRESPO	17/10/2024	
VERIFICACIÓN	Pk2jmJDVJQXVSF7B6ESWF6FEMYA9VL	PÁG. 2108/3958	



APELLIDOS Y NOMBRE / RAZÓN SOCIAL

RASTROJO SÁNCHEZ AMALIA

NIF

****7109*

EXPEDIENTE

1078878

RESOLUCIÓN

DENEGACIÓN DE LA AYUDA

DATOS DE MANTENIMIENTO UNIDADES

GRUPO DE PAGO

ZONAS DE LIMITACIONES NATURALES

Sup. Dec. Admisible

0,00

Sup. Resuelta

0,00

Sobredecl.

0,00

% Sobredecl.

0,00

RESUMEN DE PAGOS

IMPORTE (Euros)

	RESUELTO	FEADER	MAPA	CAPADR
A pagar	0,00	0,00	0,00	0,00

APLICACIÓN DE REDUCCIONES Y PENALIZACIONES (%)

Criterios de subvencionabilidad (1)	Presentación tardía	Omisión declaración	Condicionalidad
100,00	0,00	0,00	0,00

IMPORTE (Euros)

Calculado(2)	Reducción	Penalización	Reducción Penalización (3)	Penalización adicional	Resuelto	FEADER	MAPA	CAPADR
0,00 €	0,00 €	0,00 €	0,00 €	0,00 €	0,00 €	0,00 €	0,00 €	0,00 €
Importe Unitario:	54,00 €	Nuevo Importe Unitario:	0,00 €					

RECINTOS PROPUESTOS

REF.	REFERENCIA SIGPAC	CULTIVO	S/R	USO SIGPAC	Sup. Dec. admisible	Sup. Campo	Sup. Determ.	Sup. Resuelta
-1021731	21-061-009-00002-0042	PASTOS PERMANENTES DE 5 O MAS AÑOS	S		5,45		5,45	5,45
-1021730	21-061-007-00009-0016	PASTOS PERMANENTES DE 5 O MAS AÑOS	S		10,63		10,63	10,63
-810878	21-061-009-00002-0037	PASTOS PERMANENTES DE 5 O MAS AÑOS	S		8,38		8,38	8,38
-537533	21-061-007-00030-0007	PASTOS PERMANENTES DE 5 O MAS AÑOS	S		2,41		2,41	2,41
-537423	21-061-007-00030-0043	PASTOS PERMANENTES DE 5 O MAS AÑOS	S		2,54		2,54	2,54
4627789	21-061-007-00030-0045	PASTOS PERMANENTES DE 5 O MAS AÑOS	S		2,61		2,61	2,61
5091954	21-061-007-00006-0002	PASTOS PERMANENTES DE 5 O MAS AÑOS	S		18,57		18,57	18,57

INCIDENCIAS

INCIDENCIA DESCRIPCIÓN

74018	Productor que no es agricultor a título principal, según los datos del ejercicio fiscal n-1 y seguridad socia.
74053	Importe inferior a 100 Euros

(1) Con incidencias que retienen pago o deniegan el expediente.

(2) Se calcula sobre superficie declarada admisible.

(3) Aplicación del artículo 16 bis del RD 147/2023.

(4) Expediente con algunos recintos de pastos permanentes ubicados en espacios protegidos donde la carga ganadera mínima será 0,1 UGM/ha.

Puede verificar la integridad de una copia de este documento mediante la lectura del código QR adjunto o mediante el acceso a la dirección <https://ws050.juntadeandalucia.es/verificarFirma> indicando el código de VERIFICACIÓN

FIRMADO POR

RAQUEL MARIA ESPIN CRESPO

17/10/2024

VERIFICACIÓN

Pk2jmJDVJQXVSF7B6ESWF6FEMYA9VL

PÁG. 2109/3958





Datos considerados para el Cálculo de la Carga Ganadera del expediente

Superficie determinada para Cálculo Carga Ganadera: 50,59 ha

Carga Ganadera del Expediente: 0,33 ugm/ha (4)

<u>Explotación</u>	<u>Especie</u>	<u>Ugm Calculada para CG</u>
ES210620000361	OVINA	16,87

Recintos Determinados para el Cálculo de Garga Ganadera

<u>REF.</u>	<u>REFERENCIA SIGPAC</u>	<u>CULTIVO</u>	<u>DESCRIPCIÓN CULTIVO</u>	<u>S/R</u>	<u>SUP. RESUELTA (ha)</u>
-1021731	21-061-009-00002-00042	62000	PASTOS PERMANENTES DE 5 O MAS AÑOS-SIN VARIEDAD	S	5,45
-1021730	21-061-007-00009-00016	62000	PASTOS PERMANENTES DE 5 O MAS AÑOS-SIN VARIEDAD	S	10,63
-810878	21-061-009-00002-00037	62000	PASTOS PERMANENTES DE 5 O MAS AÑOS-SIN VARIEDAD	S	8,38
-537533	21-061-007-00030-00007	62000	PASTOS PERMANENTES DE 5 O MAS AÑOS-SIN VARIEDAD	S	2,41
-537423	21-061-007-00030-00043	62000	PASTOS PERMANENTES DE 5 O MAS AÑOS-SIN VARIEDAD	S	2,54
4627789	21-061-007-00030-00045	62000	PASTOS PERMANENTES DE 5 O MAS AÑOS-SIN VARIEDAD	S	2,61
5091954	21-061-007-00006-00002	62000	PASTOS PERMANENTES DE 5 O MAS AÑOS-SIN VARIEDAD	S	18,57

(1) Con incidencias que retienen pago o deniegan el expediente.

(2) Se calcula sobre superficie declarada admisible.

(3) Aplicación del artículo 16 bis del RD 147/2023.

(4) Expediente con algunos recintos de pastos permanentes ubicados en espacios protegidos donde la carga ganadera mínima será 0,1 UGM/ha.

Puede verificar la integridad de una copia de este documento mediante la lectura del código QR adjunto o mediante el acceso a la dirección <https://ws050.juntadeandalucia.es/verificarFirma> indicando el código de VERIFICACIÓN

FIRMADO POR

RAQUEL MARIA ESPIN CRESPO

17/10/2024

VERIFICACIÓN

Pk2jmJDVJQXVSF7B6ESWF6FEMYA9VL

PÁG. 2110/3958





APELLIDOS Y NOMBRE / RAZÓN SOCIAL

REBOLLO CONTRERAS RUFINO

NIF

***6782*

EXPEDIENTE

1000018

RESOLUCIÓN

DENEGACIÓN DE LA AYUDA

DATOS DE MANTENIMIENTO UNIDADES

GRUPO DE PAGO

ZONAS DE LIMITACIONES NATURALES

**Sup. Dec.
Admisible**

0,00

**Sup.
Resuelta**

0,00

Sobredecl.

0,00

% Sobredecl.

0,00

RESUMEN DE PAGOS

	IMPORTE (Euros)			
	RESUELTO	FEADER	MAPA	CAPADR
A pagar	0,00	0,00	0,00	0,00

APLICACIÓN DE REDUCCIONES Y PENALIZACIONES (%)

Crterios de subvencionabilidad (1)	Presentación tardía	Omisión declaración	Condicionalidad
100,00	0,00	0,00	0,00

IMPORTE (Euros)

Calculado(2)	Reducción	Penalización	Reducción Penalización (3)	Penalización adicional	Resuelto	FEADER	MAPA	CAPADR
0,00 €	0,00 €	0,00 €	0,00 €	0,00 €	0,00 €	0,00 €	0,00 €	0,00 €
Importe Unitario:	54,00 €	Nuevo Importe Unitario:	0,00 €					

INCIDENCIAS

INCIDENCIA DESCRIPCIÓN

- 428 Agricultor con incumplimiento de la figura de agricultor activo.
Causa de Incumplimiento:No cumple 25/75
Causa de Incumplimiento:No inscrito en RETA/SETA
- 463 Productor que en su Declaración responsable no marca SÍ o NO en la casilla de "Realiza alguna actividad de las incluidas en el R.D."
- 2452 No autoriza la consulta datos catastrales a través de la oficina Virtual de catastro (OVC) .
- 74053 Importe inferior a 100 Euros
- 75021 No Autoriza para la consulta de datos de identidad a través del Sistema GIRO de la Consejería de Hacienda y Administración pública existan.
- 75022 No Autoriza a que, en caso de la devolución por la entidad financiera (retrocesión bancaria) del pago en la cuenta corriente consignada en la solicitud y que está debidamente registrada en el sistema contable GIRO de la Junta de Andalucía, se proceda al pago en cualquier otra cuenta corriente de la titularidad del solicitante vigente en dicho sistema contable.
- 86120 Para explotaciones de pastos permanentes ubicadas en espacios protegidos la carga ganadera mínima será 0,1 UGM/ha.
Recinto:21-016-014-00028-00001 Cultivo:62000 PASTOS PERMANENTES DE 5 O MAS AÑOS-SIN VARIEDAD Secano Carga Ganadera:0
Recinto:21-016-014-00029-00002 Cultivo:62000 PASTOS PERMANENTES DE 5 O MAS AÑOS-SIN VARIEDAD Secano Carga Ganadera:0
- 86122 Recinto superficie forrajera que realiza la actividad de producción de pastoreo y no declara el o los códigos del Registro de Explotaciones Ganaderas de Andalucía, REGA.
Recinto:21-016-014-00028-00001 Cultivo:62000 PASTOS PERMANENTES DE 5 O MAS AÑOS-SIN VARIEDAD Secano
Recinto:21-016-014-00029-00002 Cultivo:62000 PASTOS PERMANENTES DE 5 O MAS AÑOS-SIN VARIEDAD Secano
- 86124 Recinto de forrajera para Cálculo de Carga Ganadera que No pertenece a Explotación.
Recinto:21-016-014-00028-00001 Cultivo:62000 PASTOS PERMANENTES DE 5 O MAS AÑOS-SIN VARIEDAD Secano
Recinto:21-016-014-00029-00002 Cultivo:62000 PASTOS PERMANENTES DE 5 O MAS AÑOS-SIN VARIEDAD Secano

Datos considerados para el Cálculo de la Carga Ganadera del expediente

Superficie determinada para Cálculo Carga Ganadera: 0,00 ha
Carga Ganadera del Expediente: 0,00 ugm/ha

(1) Con incidencias que retienen pago o deniegan el expediente.

(2) Se calcula sobre superficie declarada admisible.

(3) Aplicación del artículo 16 bis del RD 147/2023.

(4) Expediente con algunos recintos de pastos permanentes ubicados en espacios protegidos donde la carga ganadera mínima será 0,1 UGM/ha.

Puede verificar la integridad de una copia de este documento mediante la lectura del código QR adjunto o mediante el acceso a la dirección <https://ws050.juntadeandalucia.es/verificarFirma> indicando el código de VERIFICACIÓN

FIRMADO POR	RAQUEL MARIA ESPIN CRESPO	17/10/2024
VERIFICACIÓN	Pk2jmJDVJQXVSF7B6ESWF6FEMYA9VL	PÁG. 2111/3958





Incidencias de carga ganadera

INCIDENCIA DESCRIPCIÓN

86122	<p>Recinto superficie forrajera que realiza la actividad de producción de pastoreo y no declara el o los códigos del Registro de Explotaciones Ganaderas de Andalucía, REGA. Recinto:21-016-014-00029-00002 Cultivo:62000 PASTOS PERMANENTES DE 5 O MAS AÑOS-SIN VARIEDAD Secano Recinto:21-016-014-00028-00001 Cultivo:62000 PASTOS PERMANENTES DE 5 O MAS AÑOS-SIN VARIEDAD Secano</p>
86124	<p>Recinto de forrajera para Cálculo de Carga Ganadera que No pertenece a Explotación. Recinto:21-016-014-00029-00002 Cultivo:62000 PASTOS PERMANENTES DE 5 O MAS AÑOS-SIN VARIEDAD Secano Recinto:21-016-014-00028-00001 Cultivo:62000 PASTOS PERMANENTES DE 5 O MAS AÑOS-SIN VARIEDAD Secano</p>
86128	<p>Recinto de Forrajeras que no ha contabilizado para Carga Ganadera por no tener una explotación válida para el cálculo de la Carga Ganadera Recinto:21-009-002-00045-00003 Cultivo:62 PASTOS PERMANENTES DE 5 O MAS AÑOS- Recinto:21-016-014-00029-00002 Cultivo:62 PASTOS PERMANENTES DE 5 O MAS AÑOS- Recinto:21-009-002-00076-00001 Cultivo:62 PASTOS PERMANENTES DE 5 O MAS AÑOS- Recinto:21-009-002-00076-00002 Cultivo:62 PASTOS PERMANENTES DE 5 O MAS AÑOS- Recinto:21-009-002-00106-00001 Cultivo:62 PASTOS PERMANENTES DE 5 O MAS AÑOS- Recinto:21-016-014-00028-00001 Cultivo:62 PASTOS PERMANENTES DE 5 O MAS AÑOS- Recinto:21-009-002-00044-00001 Cultivo:62 PASTOS PERMANENTES DE 5 O MAS AÑOS- Recinto:21-009-002-00047-00001 Cultivo:62 PASTOS PERMANENTES DE 5 O MAS AÑOS- Recinto:21-009-002-00115-00002 Cultivo:62 PASTOS PERMANENTES DE 5 O MAS AÑOS- Recinto:21-009-002-00115-00003 Cultivo:62 PASTOS PERMANENTES DE 5 O MAS AÑOS- Recinto:21-009-002-00045-00002 Cultivo:62 PASTOS PERMANENTES DE 5 O MAS AÑOS- Recinto:21-009-002-00043-00001 Cultivo:62 PASTOS PERMANENTES DE 5 O MAS AÑOS- Recinto:21-009-002-00072-00001 Cultivo:62 PASTOS PERMANENTES DE 5 O MAS AÑOS- Recinto:21-009-002-00115-00004 Cultivo:63 PASTOS DE MENOS DE 5 AÑOS- Recinto:21-009-002-00077-00002 Cultivo:62 PASTOS PERMANENTES DE 5 O MAS AÑOS-</p>
86133	<p>Recinto de forrajera No solicitado para Cálculo de Carga Ganadera que No pertenece a Explotación. Recinto:21-009-002-00045-00003 Cultivo:62000 PASTOS PERMANENTES DE 5 O MAS AÑOS-SIN VARIEDAD Secano Recinto:21-009-002-00076-00001 Cultivo:62000 PASTOS PERMANENTES DE 5 O MAS AÑOS-SIN VARIEDAD Secano Recinto:21-009-002-00076-00002 Cultivo:62000 PASTOS PERMANENTES DE 5 O MAS AÑOS-SIN VARIEDAD Regadío Recinto:21-009-002-00106-00001 Cultivo:62000 PASTOS PERMANENTES DE 5 O MAS AÑOS-SIN VARIEDAD Secano Recinto:21-009-002-00044-00001 Cultivo:62000 PASTOS PERMANENTES DE 5 O MAS AÑOS-SIN VARIEDAD Secano Recinto:21-009-002-00047-00001 Cultivo:62000 PASTOS PERMANENTES DE 5 O MAS AÑOS-SIN VARIEDAD Secano Recinto:21-009-002-00115-00002 Cultivo:62000 PASTOS PERMANENTES DE 5 O MAS AÑOS-SIN VARIEDAD Secano Recinto:21-009-002-00115-00003 Cultivo:62000 PASTOS PERMANENTES DE 5 O MAS AÑOS-SIN VARIEDAD Secano Recinto:21-009-002-00045-00002 Cultivo:62000 PASTOS PERMANENTES DE 5 O MAS AÑOS-SIN VARIEDAD Secano Recinto:21-009-002-00043-00001 Cultivo:62000 PASTOS PERMANENTES DE 5 O MAS AÑOS-SIN VARIEDAD Secano Recinto:21-009-002-00072-00001 Cultivo:62000 PASTOS PERMANENTES DE 5 O MAS AÑOS-SIN VARIEDAD Secano Recinto:21-009-002-00115-00004 Cultivo:63000 PASTOS DE MENOS DE 5 AÑOS-SIN VARIEDAD Secano Recinto:21-009-002-00077-00002 Cultivo:62000 PASTOS PERMANENTES DE 5 O MAS AÑOS-SIN VARIEDAD Secano</p>

(1) Con incidencias que retienen pago o deniegan el expediente.

(2) Se calcula sobre superficie declarada admisible.

(3) Aplicación del artículo 16 bis del RD 147/2023.

(4) Expediente con algunos recintos de pastos permanentes ubicados en espacios protegidos donde la carga ganadera mínima será 0,1 UGM/ha.

Puede verificar la integridad de una copia de este documento mediante la lectura del código QR adjunto o mediante el acceso a la dirección <https://ws050.juntadeandalucia.es/verificarFirma> indicando el código de VERIFICACIÓN

FIRMADO POR	RAQUEL MARIA ESPIN CRESPO	17/10/2024	
VERIFICACIÓN	Pk2jmJDVJQXVSF7B6ESWF6FEMYA9VL	PÁG. 2112/3958	



APELLIDOS Y NOMBRE / RAZÓN SOCIAL

RIOS MARQUEZ MARIA

NIF

****7242*

EXPEDIENTE

1203786

RESOLUCIÓN

DENEGACIÓN DE LA AYUDA

DATOS DE MANTENIMIENTO UNIDADES

GRUPO DE PAGO	Sup. Dec. Admisible	Sup. Resuelta	Sobredecl.	% Sobredecl.
ZONAS DE LIMITACIONES NATURALES	0,00	0,00	0,00	0,00

RESUMEN DE PAGOS

	IMPORTE (Euros)			
	RESUELTO	FEADER	MAPA	CAPADR
A pagar	0,00	0,00	0,00	0,00

APLICACIÓN DE REDUCCIONES Y PENALIZACIONES (%)

Crterios de subvencionabilidad (1)	Presentación tardía	Omisión declaración	Condicionalidad
100,00	0,00	0,00	0,00

IMPORTE (Euros)

Calculado(2)	Reducción	Penalización	Reducción Penalización (3)	Penalización adicional	Resuelto	FEADER	MAPA	CAPADR
0,00 €	0,00 €	0,00 €	0,00 €	0,00 €	0,00 €	0,00 €	0,00 €	0,00 €
Importe Unitario:	54,00 €	Nuevo Importe Unitario:	0,00 €					

RECINTOS PROPUESTOS

REF.	REFERENCIA SIGPAC	CULTIVO	S/R	USO SIGPAC	Sup. Dec. admisible	Sup. Campo	Sup. Determ.	Sup. Resuelta
-1533697	21-031-007-00023-0003	OLIVAR	S		0,11		0,11	0,11
1700000005461082	21-031-003-00037-0002	OLIVAR	S		3,15		3,15	3,15
1700000005461083	21-031-003-00037-0012	MELOCOTONEROS	S		0,23		0,23	0,23
1700000005461084	21-031-003-00037-0014	MELOCOTONEROS	S		0,09		0,09	0,09
1700000005461085	21-031-007-00023-0003	OLIVAR	S		1,54		1,54	1,54
1700000005461087	21-031-003-00037-0011	MELOCOTONEROS	S		0,13		0,13	0,13
1700000005461088	21-031-003-00037-0022	MELOCOTONEROS	S		0,15		0,15	0,15
1700000005461089	21-031-003-00037-0005	PASTOS PERMANENTES DE 5 O MAS AÑOS	S		0,43		0,43	0,43
1700000005461090	21-031-003-00037-0010	PASTOS PERMANENTES DE 5 O MAS AÑOS	S		0,22		0,22	0,22
1700000005461091	21-031-003-00037-0028	PASTOS PERMANENTES DE 5 O MAS AÑOS	S		0,30		0,30	0,30
1700000005461092	21-031-003-00037-0020	PASTOS PERMANENTES DE 5 O MAS AÑOS	S		0,29		0,29	0,29
1700000005461093	21-031-003-00037-0009	PASTOS PERMANENTES DE 5 O MAS AÑOS	S		0,05		0,05	0,05
1700000005461094	21-031-003-00037-0024	PASTOS PERMANENTES DE 5 O MAS AÑOS	S		0,07		0,07	0,07
1700000005461095	21-031-003-00037-0021	PASTOS PERMANENTES DE 5 O MAS AÑOS	S		0,08		0,08	0,08
1700000005461096	21-031-003-00037-0027	PASTOS PERMANENTES DE 5 O MAS AÑOS	S		0,31		0,31	0,31
1700000005461097	21-031-003-00037-0026	PASTOS PERMANENTES DE 5 O MAS AÑOS	S		0,05		0,05	0,05
1700000005461100	21-031-003-00037-0007	OLIVAR	S		2,22		2,22	2,22
1700000005461101	21-031-003-00037-0018	OLIVAR	S		0,01		0,01	0,01

INCIDENCIAS

INCIDENCIA DESCRIPCIÓN

- 2454 Solicitante de intervención 6613 cuyo regimen de afiliación a la SS no es ni el sistema especial agrario(cuenta ajena) ni autonomo con actividad agraria.
- 74018 Productor que no es agricultor a título principal, según los datos del ejercicio fiscal n-1 y seguridad socia.
- 74053 Importe inferior a 100 Euros
- 75022 No Autoriza a que, en caso de la devolución por la entidad financiera (retrocesión bancaria) del pago en la cuenta corriente consignada en la solicitud y que está debidamente registrada en el sistema contable GIRO de la Junta de Andalucía, se proceda al pago en cualquier otra cuenta corriente de la titularidad del solicitante vigente en dicho sistema contable.

(1) Con incidencias que retienen pago o deniegan el expediente.

(2) Se calcula sobre superficie declarada admisible.

(3) Aplicación del artículo 16 bis del RD 147/2023.

(4) Expediente con algunos recintos de pastos permanentes ubicados en espacios protegidos donde la carga ganadera mínima será 0,1 UGM/ha.

Puede verificar la integridad de una copia de este documento mediante la lectura del código QR adjunto o mediante el acceso a la dirección <https://ws050.juntadeandalucia.es/verificarFirma> indicando el código de VERIFICACIÓN

FIRMADO POR	RAQUEL MARIA ESPIN CRESPO	17/10/2024
VERIFICACIÓN	Pk2jmJDVJQXVSF7B6ESWF6FEMYA9VL	PÁG. 2113/3958





Datos considerados para el Cálculo de la Carga Ganadera del expediente

Superficie determinada para Cálculo Carga Ganadera: 1,80 ha

Carga Ganadera del Expediente: 2,17 ugm/ha (4)

<u>Explotación</u>	<u>Especie</u>	<u>Ugm Calculada para CG</u>
ES210310000139	OVINA	3,90

Recintos Determinados para el Cálculo de Garga Ganadera

<u>REF.</u>	<u>REFERENCIA SIGPAC</u>	<u>CULTIVO</u>	<u>DESCRIPCIÓN CULTIVO</u>	<u>S/R</u>	<u>SUP. RESUELTA (ha)</u>
1700000005461089	21-031-003-00037-00005	62000	PASTOS PERMANENTES DE 5 O MAS AÑOS-SIN VARIEDAD	S	0,43
1700000005461090	21-031-003-00037-00010	62000	PASTOS PERMANENTES DE 5 O MAS AÑOS-SIN VARIEDAD	S	0,22
1700000005461091	21-031-003-00037-00028	62000	PASTOS PERMANENTES DE 5 O MAS AÑOS-SIN VARIEDAD	S	0,30
1700000005461092	21-031-003-00037-00020	62000	PASTOS PERMANENTES DE 5 O MAS AÑOS-SIN VARIEDAD	S	0,29
1700000005461093	21-031-003-00037-00009	62000	PASTOS PERMANENTES DE 5 O MAS AÑOS-SIN VARIEDAD	S	0,05
1700000005461094	21-031-003-00037-00024	62000	PASTOS PERMANENTES DE 5 O MAS AÑOS-SIN VARIEDAD	S	0,07
1700000005461095	21-031-003-00037-00021	62000	PASTOS PERMANENTES DE 5 O MAS AÑOS-SIN VARIEDAD	S	0,08
1700000005461096	21-031-003-00037-00027	62000	PASTOS PERMANENTES DE 5 O MAS AÑOS-SIN VARIEDAD	S	0,31
1700000005461097	21-031-003-00037-00026	62000	PASTOS PERMANENTES DE 5 O MAS AÑOS-SIN VARIEDAD	S	0,05

(1) Con incidencias que retienen pago o deniegan el expediente.

(2) Se calcula sobre superficie declarada admisible.

(3) Aplicación del artículo 16 bis del RD 147/2023.

(4) Expediente con algunos recintos de pastos permanentes ubicados en espacios protegidos donde la carga ganadera mínima será 0,1 UGM/ha.

Puede verificar la integridad de una copia de este documento mediante la lectura del código QR adjunto o mediante el acceso a la dirección <https://ws050.juntadeandalucia.es/verificarFirma> indicando el código de VERIFICACIÓN

FIRMADO POR

RAQUEL MARIA ESPIN CRESPO

17/10/2024

VERIFICACIÓN

Pk2jmJDVJQXVSF7B6ESWF6FEMYA9VL

PÁG. 2114/3958





APELLIDOS Y NOMBRE / RAZÓN SOCIAL

RIVERA JIMENEZ MARIA JOSE

NIF

****2858*

EXPEDIENTE

1059494

RESOLUCIÓN

DENEGACIÓN DE LA AYUDA

DATOS DE MANTENIMIENTO UNIDADES

GRUPO DE PAGO

ZONAS DE LIMITACIONES NATURALES

**Sup. Dec.
Admisible**

0,00

**Sup.
Resuelta**

0,00

Sobredecl.

0,00

% Sobredecl.

0,00

RESUMEN DE PAGOS

	IMPORTE (Euros)			
	RESUELTO	FEADER	MAPA	CAPADR
A pagar	0,00	0,00	0,00	0,00

APLICACIÓN DE REDUCCIONES Y PENALIZACIONES (%)

Crterios de subvencionabilidad (1)	Presentación tardía	Omisión declaración	Condicionalidad
100,00	0,00	0,00	0,00

IMPORTE (Euros)

Calculado(2)	Reducción	Penalización	Reducción Penalización (3)	Penalización adicional	Resuelto	FEADER	MAPA	CAPADR
0,00 €	0,00 €	0,00 €	0,00 €	0,00 €	0,00 €	0,00 €	0,00 €	0,00 €
Importe Unitario:	54,00 €	Nuevo Importe Unitario:	0,00 €					

RECINTOS PROPUESTOS

REF.	REFERENCIA SIGPAC	CULTIVO	S/R	USO SIGPAC	Sup. Dec. admisible	Sup. Campo	Sup. Determ.	Sup. Resuelta
170000005582815	21-016-006-00011-0010	PASTOS PERMANENTES DE 5 O MAS AÑOS	R		0,06		0,06	0,06
170000005582818	21-016-006-00010-0007	HIGUERA	S		0,02		0,02	0,02
170000005582819	21-016-006-00011-0001	HIGUERA	S		0,58		0,58	0,58
170000005582822	21-016-006-00033-0001	PASTOS PERMANENTES DE 5 O MAS AÑOS	S		1,50		1,50	1,50
170000005582823	21-016-006-00010-0005	PASTOS PERMANENTES DE 5 O MAS AÑOS	S		0,05		0,05	0,05
170000005582824	21-016-002-00023-0001	OLIVAR	S		0,12		0,12	0,12
170000005582828	21-016-014-00060-0001	OLIVAR	S		1,59		1,59	1,59
170000005582829	21-016-006-00011-0003	TOMATE	R		0,41		0,41	0,41
170000005582832	21-016-002-00022-0002	OLIVAR	S		0,36		0,36	0,36
170000005582833	21-016-006-00011-0002	PASTOS PERMANENTES DE 5 O MAS AÑOS	S		2,96		2,96	2,96
170000005582834	21-016-006-00010-0006	PASTOS PERMANENTES DE 5 O MAS AÑOS	S		0,02		0,02	0,02

INCIDENCIAS

INCIDENCIA DESCRIPCIÓN

2454	Solicitante de intervención 6613 cuyo regimen de afiliación a la SS no es ni el sistema especial agrario(cuenta ajena) ni autonomo con actividad agraria.
74018	Productor que no es agricultor a título principal, según los datos del ejercicio fiscal n-1 y seguridad socia.
74053	Importe inferior a 100 Euros

(1) Con incidencias que retienen pago o deniegan el expediente.

(2) Se calcula sobre superficie declarada admisible.

(3) Aplicación del artículo 16 bis del RD 147/2023.

(4) Expediente con algunos recintos de pastos permanentes ubicados en espacios protegidos donde la carga ganadera mínima será 0,1 UGM/ha.

Puede verificar la integridad de una copia de este documento mediante la lectura del código QR adjunto o mediante el acceso a la dirección <https://ws050.juntadeandalucia.es/verificarFirma> indicando el código de VERIFICACIÓN

FIRMADO POR

RAQUEL MARIA ESPIN CRESPO

17/10/2024

VERIFICACIÓN

Pk2jmJDVJQXVSF7B6ESWF6FEMYA9VL

PÁG. 2115/3958





Datos considerados para el Cálculo de la Carga Ganadera del expediente

Superficie determinada para Cálculo Carga Ganadera: 4,59 ha

Carga Ganadera del Expediente: 1,20 ugm/ha (4)

<u>Explotación</u>	<u>Especie</u>	<u>Ugm Calculada para CG</u>
ES210160000193	CAPRINA	1,10
ES210160000193	OVINA	4,40

Recintos Determinados para el Cálculo de Garga Ganadera

<u>REF.</u>	<u>REFERENCIA SIGPAC</u>	<u>CULTIVO</u>	<u>DESCRIPCIÓN CULTIVO</u>	<u>S/R</u>	<u>SUP. RESUELTA (ha)</u>
1700000005582815	21-016-006-00011-00010	62000	PASTOS PERMANENTES DE 5 O MAS AÑOS-SIN VARIEDAD	R	0,06
1700000005582822	21-016-006-00033-00001	62000	PASTOS PERMANENTES DE 5 O MAS AÑOS-SIN VARIEDAD	S	1,50
1700000005582823	21-016-006-00010-00005	62000	PASTOS PERMANENTES DE 5 O MAS AÑOS-SIN VARIEDAD	S	0,05
1700000005582833	21-016-006-00011-00002	62000	PASTOS PERMANENTES DE 5 O MAS AÑOS-SIN VARIEDAD	S	2,96
1700000005582834	21-016-006-00010-00006	62000	PASTOS PERMANENTES DE 5 O MAS AÑOS-SIN VARIEDAD	S	0,02

(1) Con incidencias que retienen pago o deniegan el expediente.

(2) Se calcula sobre superficie declarada admisible.

(3) Aplicación del artículo 16 bis del RD 147/2023.

(4) Expediente con algunos recintos de pastos permanentes ubicados en espacios protegidos donde la carga ganadera mínima será 0,1 UGM/ha.

Puede verificar la integridad de una copia de este documento mediante la lectura del código QR adjunto o mediante el acceso a la dirección <https://ws050.juntadeandalucia.es/verificarFirma> indicando el código de VERIFICACIÓN

FIRMADO POR

RAQUEL MARIA ESPIN CRESPO

17/10/2024

VERIFICACIÓN

Pk2jmJDVJQXVSF7B6ESWF6FEMYA9VL

PÁG. 2116/3958





APELLIDOS Y NOMBRE / RAZÓN SOCIAL

RIVERA JIMENEZ SAMUEL

NIF

***9094*

EXPEDIENTE

1285028

RESOLUCIÓN

DENEGACIÓN DE LA AYUDA

DATOS DE MANTENIMIENTO UNIDADES

GRUPO DE PAGO	Sup. Dec. Admisible	Sup. Resuelta	Sobredecl.	% Sobredecl.
ZONAS DE LIMITACIONES NATURALES	0,00	0,00	0,00	0,00

RESUMEN DE PAGOS

	IMPORTE (Euros)			
	RESUELTO	FEADER	MAPA	CAPADR
A pagar	0,00	0,00	0,00	0,00

APLICACIÓN DE REDUCCIONES Y PENALIZACIONES (%)

Criterios de subvencionabilidad (1)	Presentación tardía	Omisión declaración	Condicionalidad
100,00	0,00	0,00	0,00

IMPORTE (Euros)

Calculado(2)	Reducción	Penalización	Reducción adicional (3)	Penalización adicional	Resuelto	FEADER	MAPA	CAPADR
0,00 €	0,00 €	0,00 €	0,00 €	0,00 €	0,00 €	0,00 €	0,00 €	0,00 €
Importe Unitario:	54,00 €	Nuevo Importe Unitario:	0,00 €					

RECINTOS PROPUESTOS

REF.	REFERENCIA SIGPAC	CULTIVO	S/R	USO SIGPAC	Sup. Dec. admisible	Sup. Campo	Sup. Determ.	Sup. Resuelta
6961333	21-016-006-00097-0001	OLIVAR	S		2,77		2,77	2,77
6961347	21-016-006-00099-0003	OLIVAR	S		1,59		1,59	0,00
6961360	21-016-002-00085-0002	OLIVAR	S		0,28		0,28	0,00
6961361	21-016-006-00096-0007	OLIVAR	S		1,19		1,19	0,00
6961368	21-016-006-00096-0010	OLIVAR	S		0,36		0,36	0,00
6961401	21-016-003-00022-0001	OLIVAR	S		1,20		1,20	0,00
6961486	21-016-014-00066-0001	OLIVAR	S		1,44		1,44	0,00

INCIDENCIAS

INCIDENCIA DESCRIPCIÓN

- 64 La cuenta bancaria del solicitante no está activada en GIRO.
- 2454 Solicitante de intervención 6613 cuyo regimen de afiliación a la SS no es ni el sistema especial agrario(cuenta ajena) ni autonomo con actividad agraria.
- 3790 Recinto declarado inactivo
 Recinto:21-016-002-00085-00002 Cultivo: -
 Recinto:21-016-003-00022-00001 Cultivo: -
 Recinto:21-016-006-00096-00007 Cultivo: -
 Recinto:21-016-006-00096-00010 Cultivo: -
 Recinto:21-016-006-00099-00003 Cultivo: -
 Recinto:21-016-014-00066-00001 Cultivo: -
- 74018 Productor que no es agricultor a título principal, según los datos del ejercicio fiscal n-1 y seguridad socia.
- 74053 Importe inferior a 100 Euros
- 75024 La cuenta corriente declarada no se encuentra en el sistema GIRO, se realiza el pago a la cuenta principal designada en GIRO.

(1) Con incidencias que retienen pago o deniegan el expediente.

(2) Se calcula sobre superficie declarada admisible.

(3) Aplicación del artículo 16 bis del RD 147/2023.

(4) Expediente con algunos recintos de pastos permanentes ubicados en espacios protegidos donde la carga ganadera mínima será 0,1 UGM/ha.

Puede verificar la integridad de una copia de este documento mediante la lectura del código QR adjunto o mediante el acceso a la dirección <https://ws050.juntadeandalucia.es/verificarFirma> indicando el código de VERIFICACIÓN

FIRMADO POR	RAQUEL MARIA ESPIN CRESPO	17/10/2024
VERIFICACIÓN	Pk2jmJDVJQXVSF7B6ESWF6FEMYA9VL	PÁG. 2117/3958





APELLIDOS Y NOMBRE / RAZÓN SOCIAL

RODRIGUEZ CELORICO PATRICIO JOAQUIN

NIF

****1473*

EXPEDIENTE

1060063

RESOLUCIÓN

DENEGACIÓN DE LA AYUDA

DATOS DE MANTENIMIENTO UNIDADES

GRUPO DE PAGO

ZONAS DE LIMITACIONES NATURALES

Sup. Dec. Admisible

0,00

Sup. Resuelta

0,00

Sobredecl.

0,00

% Sobredecl.

0,00

RESUMEN DE PAGOS

	IMPORTE (Euros)			
	RESUELTO	FEADER	MAPA	CAPADR
A pagar	0,00	0,00	0,00	0,00

APLICACIÓN DE REDUCCIONES Y PENALIZACIONES (%)

Criterios de subvencionabilidad (1)	Presentación tardía	Omisión declaración	Condicionidad
100,00	0,00	0,00	0,00

IMPORTE (Euros)

Calculado(2)	Reducción	Penalización	Reducción Penalización (3)	Penalización adicional	Resuelto	FEADER	MAPA	CAPADR
0,00 €	0,00 €	0,00 €	0,00 €	0,00 €	0,00 €	0,00 €	0,00 €	0,00 €
Importe Unitario:	54,00 €	Nuevo Importe Unitario:	0,00 €					

(1) Con incidencias que retienen pago o deniegan el expediente.

(2) Se calcula sobre superficie declarada admisible.

(3) Aplicación del artículo 16 bis del RD 147/2023.

(4) Expediente con algunos recintos de pastos permanentes ubicados en espacios protegidos donde la carga ganadera mínima será 0,1 UGM/ha.

Puede verificar la integridad de una copia de este documento mediante la lectura del código QR adjunto o mediante el acceso a la dirección <https://ws050.juntadeandalucia.es/verificarFirma> indicando el código de VERIFICACIÓN

FIRMADO POR	RAQUEL MARIA ESPIN CRESPO	17/10/2024	
VERIFICACIÓN	Pk2jmJDVJQXVSF7B6ESWF6FEMYA9VL	PÁG. 2118/3958	



INCIDENCIAS

INCIDENCIA DESCRIPCIÓN

- 226 Recinto abandonado según SIGPAC por el que solicita alguna ayuda/práctica.
Recinto:21-075-031-00014-00009 Cultivo:63000 PASTOS DE MENOS DE 5 AÑOS-SIN VARIEDAD Secano
- 4272 Verifica que las líneas de declaración de las Solicitudes Únicas no tienen solapes con la capa de Retroactividad Gráfica (ambas de la misma campaña) a nivel de expediente/línea de declaración gráfica de la solicitud.
Recinto:21-003-024-00093-00015 Cultivo: - Agregado de la referencia del recinto.:0 Zona de la referencia del recinto.:0 Superficie solapada.:0,02 Id. Incid.:98010833
Recinto:21-003-024-00093-00015 Cultivo: - Agregado de la referencia del recinto.:0 Zona de la referencia del recinto.:0 Superficie solapada.:0,02 Id. Incid.:98010835
Recinto:21-003-024-00093-00015 Cultivo: - Agregado de la referencia del recinto.:0 Zona de la referencia del recinto.:0 Superficie solapada.:0,04 Id. Incid.:98010832
Recinto:21-003-024-00093-00015 Cultivo: - Agregado de la referencia del recinto.:0 Zona de la referencia del recinto.:0 Superficie solapada.:0,1 Id. Incid.:98010834
- 74053 Importe inferior a 100 Euros
- 86119 Carga ganadera NO cumple con el valor mínimo de 0,2 UGM/ha.
Recinto:21-003-024-00065-00002 Cultivo:63000 PASTOS DE MENOS DE 5 AÑOS-SIN VARIEDAD Secano Carga Ganadera:0,13
Recinto:21-003-024-00065-00003 Cultivo:63000 PASTOS DE MENOS DE 5 AÑOS-SIN VARIEDAD Secano Carga Ganadera:0,13
Recinto:21-003-024-00092-00006 Cultivo:63000 PASTOS DE MENOS DE 5 AÑOS-SIN VARIEDAD Secano Carga Ganadera:0,13
Recinto:21-003-024-00093-00015 Cultivo:63000 PASTOS DE MENOS DE 5 AÑOS-SIN VARIEDAD Secano Carga Ganadera:0,13
Recinto:21-003-033-00075-00011 Cultivo:62000 PASTOS PERMANENTES DE 5 O MAS AÑOS-SIN VARIEDAD Secano Carga Ganadera:0,13
Recinto:21-003-033-00075-00014 Cultivo:62000 PASTOS PERMANENTES DE 5 O MAS AÑOS-SIN VARIEDAD Secano Carga Ganadera:0,13
Recinto:21-003-033-00075-00015 Cultivo:62000 PASTOS PERMANENTES DE 5 O MAS AÑOS-SIN VARIEDAD Secano Carga Ganadera:0,13
Recinto:21-003-033-00075-00017 Cultivo:62000 PASTOS PERMANENTES DE 5 O MAS AÑOS-SIN VARIEDAD Secano Carga Ganadera:0,13
Recinto:21-003-033-00075-00018 Cultivo:62000 PASTOS PERMANENTES DE 5 O MAS AÑOS-SIN VARIEDAD Secano Carga Ganadera:0,13
Recinto:21-003-033-00076-00001 Cultivo:62000 PASTOS PERMANENTES DE 5 O MAS AÑOS-SIN VARIEDAD Secano Carga Ganadera:0,13
Recinto:21-003-033-00077-00001 Cultivo:62000 PASTOS PERMANENTES DE 5 O MAS AÑOS-SIN VARIEDAD Secano Carga Ganadera:0,13
Recinto:21-003-033-00078-00001 Cultivo:62000 PASTOS PERMANENTES DE 5 O MAS AÑOS-SIN VARIEDAD Secano Carga Ganadera:0,13
Recinto:21-003-034-00007-00001 Cultivo:62000 PASTOS PERMANENTES DE 5 O MAS AÑOS-SIN VARIEDAD Secano Carga Ganadera:0,13
Recinto:21-075-002-00059-00002 Cultivo:63000 PASTOS DE MENOS DE 5 AÑOS-SIN VARIEDAD Secano Carga Ganadera:0,13
Recinto:21-075-002-00104-00002 Cultivo:63000 PASTOS DE MENOS DE 5 AÑOS-SIN VARIEDAD Secano Carga Ganadera:0,13
Recinto:21-075-002-00105-00002 Cultivo:63000 PASTOS DE MENOS DE 5 AÑOS-SIN VARIEDAD Secano Carga Ganadera:0,13
Recinto:21-075-002-00129-00002 Cultivo:63000 PASTOS DE MENOS DE 5 AÑOS-SIN VARIEDAD Secano Carga Ganadera:0,13
Recinto:21-075-003-00015-00001 Cultivo:63000 PASTOS DE MENOS DE 5 AÑOS-SIN VARIEDAD Secano Carga Ganadera:0,13
Recinto:21-075-003-00015-00005 Cultivo:63000 PASTOS DE MENOS DE 5 AÑOS-SIN VARIEDAD Secano Carga Ganadera:0,13
Recinto:21-075-003-00062-00001 Cultivo:63000 PASTOS DE MENOS DE 5 AÑOS-SIN VARIEDAD Secano Carga Ganadera:0,13
Recinto:21-075-004-00013-00002 Cultivo:63000 PASTOS DE MENOS DE 5 AÑOS-SIN VARIEDAD Secano Carga Ganadera:0,13
Recinto:21-075-028-00076-00001 Cultivo:63000 PASTOS DE MENOS DE 5 AÑOS-SIN VARIEDAD Secano Carga Ganadera:0,13
Recinto:21-075-028-00076-00002 Cultivo:63000 PASTOS DE MENOS DE 5 AÑOS-SIN VARIEDAD Secano Carga Ganadera:0,13
Recinto:21-075-028-00076-00005 Cultivo:63000 PASTOS DE MENOS DE 5 AÑOS-SIN VARIEDAD Secano Carga Ganadera:0,13
Recinto:21-075-028-00076-00006 Cultivo:63000 PASTOS DE MENOS DE 5 AÑOS-SIN VARIEDAD Secano Carga Ganadera:0,13
Recinto:21-075-031-00014-00001 Cultivo:63000 PASTOS DE MENOS DE 5 AÑOS-SIN VARIEDAD Secano Carga Ganadera:0,13
Recinto:21-075-031-00014-00002 Cultivo:63000 PASTOS DE MENOS DE 5 AÑOS-SIN VARIEDAD Secano Carga Ganadera:0,13
Recinto:21-075-031-00014-00007 Cultivo:62000 PASTOS PERMANENTES DE 5 O MAS AÑOS-SIN VARIEDAD Secano Carga Ganadera:0,13
Recinto:21-075-031-00014-00008 Cultivo:62000 PASTOS PERMANENTES DE 5 O MAS AÑOS-SIN VARIEDAD Secano Carga Ganadera:0,13
Recinto:21-075-031-00014-00009 Cultivo:63000 PASTOS DE MENOS DE 5 AÑOS-SIN VARIEDAD Secano Carga Ganadera:0,13
Recinto:21-075-050-00045-00001 Cultivo:63000 PASTOS DE MENOS DE 5 AÑOS-SIN VARIEDAD Secano Carga Ganadera:0,13
Recinto:21-075-050-00046-00001 Cultivo:63000 PASTOS DE MENOS DE 5 AÑOS-SIN VARIEDAD Secano Carga Ganadera:0,13
Recinto:21-075-050-00046-00004 Cultivo:62000 PASTOS PERMANENTES DE 5 O MAS AÑOS-SIN VARIEDAD Secano Carga Ganadera:0,13
Recinto:21-075-050-00046-00005 Cultivo:62000 PASTOS PERMANENTES DE 5 O MAS AÑOS-SIN VARIEDAD Secano Carga Ganadera:0,13

(1) Con incidencias que retienen pago o deniegan el expediente.

(2) Se calcula sobre superficie declarada admisible.

(3) Aplicación del artículo 16 bis del RD 147/2023.

(4) Expediente con algunos recintos de pastos permanentes ubicados en espacios protegidos donde la carga ganadera mínima será 0,1 UGM/ha.

Puede verificar la integridad de una copia de este documento mediante la lectura del código QR adjunto o mediante el acceso a la dirección <https://ws050.juntadeandalucia.es/verificarFirma> indicando el código de VERIFICACIÓN

FIRMADO POR	RAQUEL MARIA ESPIN CRESPO	17/10/2024	
VERIFICACIÓN	Pk2jmJDVJQXVSF7B6ESWF6FEMYA9VL	PÁG. 2119/3958	



INCIDENCIAS

INCIDENCIA DESCRIPCIÓN

	Recinto:21-075-050-00085-00001 Cultivo:63000 PASTOS DE MENOS DE 5 AÑOS-SIN VARIEDAD Secano Carga Ganadera:0,13
	Recinto:21-075-050-00097-00001 Cultivo:63000 PASTOS DE MENOS DE 5 AÑOS-SIN VARIEDAD Secano Carga Ganadera:0,13
86123	Recinto superficie forrajera que en REGA no tiene clasificación zootécnica permitida.
	Recinto:21-003-024-00065-00002 Cultivo:63000 PASTOS DE MENOS DE 5 AÑOS-SIN VARIEDAD Secano Explotacion: ES210760000262
	Recinto:21-003-024-00065-00003 Cultivo:63000 PASTOS DE MENOS DE 5 AÑOS-SIN VARIEDAD Secano Explotacion: ES210760000262
	Recinto:21-003-024-00092-00006 Cultivo:63000 PASTOS DE MENOS DE 5 AÑOS-SIN VARIEDAD Secano Explotacion: ES210760000262
	Recinto:21-003-024-00093-00015 Cultivo:63000 PASTOS DE MENOS DE 5 AÑOS-SIN VARIEDAD Secano Explotacion: ES210760000262
	Recinto:21-075-031-00014-00002 Cultivo:63000 PASTOS DE MENOS DE 5 AÑOS-SIN VARIEDAD Secano Explotacion: ES210760000262
	Recinto:21-075-031-00014-00007 Cultivo:62000 PASTOS PERMANENTES DE 5 O MAS AÑOS-SIN VARIEDAD Secano Explotacion:ES210760000262
	Recinto:21-075-031-00014-00008 Cultivo:62000 PASTOS PERMANENTES DE 5 O MAS AÑOS-SIN VARIEDAD Secano Explotacion:ES210760000262
	Recinto:21-075-031-00014-00009 Cultivo:63000 PASTOS DE MENOS DE 5 AÑOS-SIN VARIEDAD Secano Explotacion: ES210760000262
	Recinto:21-075-050-00045-00001 Cultivo:63000 PASTOS DE MENOS DE 5 AÑOS-SIN VARIEDAD Secano Explotacion: ES210760000262
	Recinto:21-075-050-00046-00001 Cultivo:63000 PASTOS DE MENOS DE 5 AÑOS-SIN VARIEDAD Secano Explotacion: ES210760000262
	Recinto:21-075-050-00046-00004 Cultivo:62000 PASTOS PERMANENTES DE 5 O MAS AÑOS-SIN VARIEDAD Secano Explotacion:ES210760000262
	Recinto:21-075-050-00046-00005 Cultivo:62000 PASTOS PERMANENTES DE 5 O MAS AÑOS-SIN VARIEDAD Secano Explotacion:ES210760000262
	Recinto:21-075-050-00085-00001 Cultivo:63000 PASTOS DE MENOS DE 5 AÑOS-SIN VARIEDAD Secano Explotacion: ES210760000262
	Recinto:21-075-050-00097-00001 Cultivo:63000 PASTOS DE MENOS DE 5 AÑOS-SIN VARIEDAD Secano Explotacion: ES210760000262
86126	Recinto de forrajera para Cálculo de Carga Ganadera que No pertenece a Explotación con UGM válida.
	Recinto:21-003-024-00065-00002 Cultivo:63000 PASTOS DE MENOS DE 5 AÑOS-SIN VARIEDAD Secano Explotacion: ES210760000262
	Recinto:21-003-024-00065-00003 Cultivo:63000 PASTOS DE MENOS DE 5 AÑOS-SIN VARIEDAD Secano Explotacion: ES210760000262
	Recinto:21-003-024-00092-00006 Cultivo:63000 PASTOS DE MENOS DE 5 AÑOS-SIN VARIEDAD Secano Explotacion: ES210760000262
	Recinto:21-003-024-00093-00015 Cultivo:63000 PASTOS DE MENOS DE 5 AÑOS-SIN VARIEDAD Secano Explotacion: ES210760000262
	Recinto:21-075-031-00014-00002 Cultivo:63000 PASTOS DE MENOS DE 5 AÑOS-SIN VARIEDAD Secano Explotacion: ES210760000262
	Recinto:21-075-031-00014-00007 Cultivo:62000 PASTOS PERMANENTES DE 5 O MAS AÑOS-SIN VARIEDAD Secano Explotacion:ES210760000262
	Recinto:21-075-031-00014-00008 Cultivo:62000 PASTOS PERMANENTES DE 5 O MAS AÑOS-SIN VARIEDAD Secano Explotacion:ES210760000262
	Recinto:21-075-031-00014-00009 Cultivo:63000 PASTOS DE MENOS DE 5 AÑOS-SIN VARIEDAD Secano Explotacion: ES210760000262
	Recinto:21-075-050-00045-00001 Cultivo:63000 PASTOS DE MENOS DE 5 AÑOS-SIN VARIEDAD Secano Explotacion: ES210760000262
	Recinto:21-075-050-00046-00001 Cultivo:63000 PASTOS DE MENOS DE 5 AÑOS-SIN VARIEDAD Secano Explotacion: ES210760000262
	Recinto:21-075-050-00046-00004 Cultivo:62000 PASTOS PERMANENTES DE 5 O MAS AÑOS-SIN VARIEDAD Secano Explotacion:ES210760000262
	Recinto:21-075-050-00046-00005 Cultivo:62000 PASTOS PERMANENTES DE 5 O MAS AÑOS-SIN VARIEDAD Secano Explotacion:ES210760000262
	Recinto:21-075-050-00085-00001 Cultivo:63000 PASTOS DE MENOS DE 5 AÑOS-SIN VARIEDAD Secano Explotacion: ES210760000262
	Recinto:21-075-050-00097-00001 Cultivo:63000 PASTOS DE MENOS DE 5 AÑOS-SIN VARIEDAD Secano Explotacion: ES210760000262

Datos considerados para el Cálculo de la Carga Ganadera del expediente

Superficie determinada para Cálculo Carga Ganadera: 67,95 ha
Carga Ganadera del Expediente: 0,13 ugm/ha

(1) Con incidencias que retienen pago o deniegan el expediente.
 (2) Se calcula sobre superficie declarada admisible.
 (3) Aplicación del artículo 16 bis del RD 147/2023.
 (4) Expediente con algunos recintos de pastos permanentes ubicados en espacios protegidos donde la carga ganadera mínima será 0,1 UGM/ha.

Puede verificar la integridad de una copia de este documento mediante la lectura del código QR adjunto o mediante el acceso a la dirección https://ws050.juntadeandalucia.es/verificarFirma indicando el código de VERIFICACIÓN			
FIRMADO POR	RAQUEL MARIA ESPIN CRESPO	17/10/2024	
VERIFICACIÓN	Pk2jmJDVJQXVSF7B6ESWF6FEMYA9VL	PÁG. 2120/3958	



Datos considerados para el Cálculo de la Carga Ganadera del expediente

Explotación	Especie	Ugm Calculada para CG
ES210030000462	BOVINA	9,01

Recintos Determinados para el Cálculo de Garga Ganadera

REF.	REFERENCIA SIGPAC	CULTIVO	DESCRIPCIÓN CULTIVO	S/R	SUP. RESUELTA (ha)
-1250768	21-075-003-00015-00001	63000	PASTOS DE MENOS DE 5 AÑOS-SIN VARIEDAD	S	0,74
-596001	21-075-003-00015-00005	63000	PASTOS DE MENOS DE 5 AÑOS-SIN VARIEDAD	S	1,60
5138985	21-075-031-00014-00001	63000	PASTOS DE MENOS DE 5 AÑOS-SIN VARIEDAD	S	0,75
5138988	21-075-028-00076-00001	63000	PASTOS DE MENOS DE 5 AÑOS-SIN VARIEDAD	S	1,42
5138989	21-075-028-00076-00002	63000	PASTOS DE MENOS DE 5 AÑOS-SIN VARIEDAD	S	0,11
5138990	21-075-028-00076-00005	63000	PASTOS DE MENOS DE 5 AÑOS-SIN VARIEDAD	S	0,36
5138991	21-075-028-00076-00006	63000	PASTOS DE MENOS DE 5 AÑOS-SIN VARIEDAD	S	0,91
5138992	21-075-002-00059-00002	63000	PASTOS DE MENOS DE 5 AÑOS-SIN VARIEDAD	S	2,95
5138995	21-075-002-00105-00002	63000	PASTOS DE MENOS DE 5 AÑOS-SIN VARIEDAD	S	1,46
5226372	21-075-002-00129-00002	63000	PASTOS DE MENOS DE 5 AÑOS-SIN VARIEDAD	S	3,20
5226375	21-075-002-00104-00002	63000	PASTOS DE MENOS DE 5 AÑOS-SIN VARIEDAD	S	0,74
5226376	21-075-004-00013-00002	63000	PASTOS DE MENOS DE 5 AÑOS-SIN VARIEDAD	S	2,34
5226377	21-075-003-00062-00001	63000	PASTOS DE MENOS DE 5 AÑOS-SIN VARIEDAD	S	1,67
5226385	21-003-033-00075-00018	62000	PASTOS PERMANENTES DE 5 O MAS AÑOS-SIN VARIEDAD	S	0,45
5226386	21-003-033-00075-00017	62000	PASTOS PERMANENTES DE 5 O MAS AÑOS-SIN VARIEDAD	S	3,00
5226387	21-003-033-00075-00011	62000	PASTOS PERMANENTES DE 5 O MAS AÑOS-SIN VARIEDAD	S	5,40
5226388	21-003-033-00075-00014	62000	PASTOS PERMANENTES DE 5 O MAS AÑOS-SIN VARIEDAD	S	2,93
5226389	21-003-033-00075-00015	62000	PASTOS PERMANENTES DE 5 O MAS AÑOS-SIN VARIEDAD	S	30,71
5226397	21-003-033-00078-00001	62000	PASTOS PERMANENTES DE 5 O MAS AÑOS-SIN VARIEDAD	S	1,11
5226398	21-003-033-00077-00001	62000	PASTOS PERMANENTES DE 5 O MAS AÑOS-SIN VARIEDAD	S	1,14
5226399	21-003-033-00076-00001	62000	PASTOS PERMANENTES DE 5 O MAS AÑOS-SIN VARIEDAD	S	1,56
5226400	21-003-034-00007-00001	62000	PASTOS PERMANENTES DE 5 O MAS AÑOS-SIN VARIEDAD	S	3,40
5835850	21-075-003-00090-00001	63000	PASTOS DE MENOS DE 5 AÑOS-SIN VARIEDAD	S	0,00

Incidencias de carga ganadera

INCIDENCIA DESCRIPCIÓN

226	Recinto abandonado según SIGPAC por el que solicita alguna ayuda/práctica. Recinto:21-075-031-00014-00009 Cultivo:63000 PASTOS DE MENOS DE 5 AÑOS-SIN VARIEDAD Secano
3790	Recinto declarado inactivo Recinto:21-075-003-00090-00001 Cultivo: -
3795	Recinto declarado con una situación de riesgo de abandono. Recinto:21-900-006-00284-00001 Cultivo: - Recinto:21-900-006-00032-00001 Cultivo: -
86123	Recinto superficie forrajera que en REGA no tiene clasificación zootécnica permitida. Recinto:21-075-031-00014-00009 Cultivo:63000 PASTOS DE MENOS DE 5 AÑOS-SIN VARIEDAD Secano Explotacion: ES210760000262 Recinto:21-075-050-00046-00005 Cultivo:62000 PASTOS PERMANENTES DE 5 O MAS AÑOS-SIN VARIEDAD Secano Explotacion:ES210760000262 Recinto:21-075-031-00014-00008 Cultivo:62000 PASTOS PERMANENTES DE 5 O MAS AÑOS-SIN VARIEDAD Secano Explotacion:ES210760000262 Recinto:21-075-031-00014-00007 Cultivo:62000 PASTOS PERMANENTES DE 5 O MAS AÑOS-SIN VARIEDAD Secano Explotacion:ES210760000262 Recinto:21-075-031-00014-00002 Cultivo:63000 PASTOS DE MENOS DE 5 AÑOS-SIN VARIEDAD Secano Explotacion: ES210760000262 Recinto:21-075-050-00046-00001 Cultivo:63000 PASTOS DE MENOS DE 5 AÑOS-SIN VARIEDAD Secano Explotacion:

(1) Con incidencias que retienen pago o deniegan el expediente.

(2) Se calcula sobre superficie declarada admisible.

(3) Aplicación del artículo 16 bis del RD 147/2023.

(4) Expediente con algunos recintos de pastos permanentes ubicados en espacios protegidos donde la carga ganadera mínima será 0,1 UGM/ha.

Puede verificar la integridad de una copia de este documento mediante la lectura del código QR adjunto o mediante el acceso a la dirección <https://ws050.juntadeandalucia.es/verificarFirma> indicando el código de VERIFICACIÓN

FIRMADO POR	RAQUEL MARIA ESPIN CRESPO	17/10/2024
VERIFICACIÓN	Pk2jmJDVJQXVSF7B6ESWF6FEMYA9VL	PÁG. 2121/3958





- ES210760000262
 Recinto:21-075-050-00046-00004 Cultivo:62000 PASTOS PERMANENTES DE 5 O MAS AÑOS-SIN VARIEDAD Secano Explotacion:ES210760000262
 Recinto:21-075-050-00085-00001 Cultivo:63000 PASTOS DE MENOS DE 5 AÑOS-SIN VARIEDAD Secano Explotacion:ES210760000262
 Recinto:21-075-050-00097-00001 Cultivo:63000 PASTOS DE MENOS DE 5 AÑOS-SIN VARIEDAD Secano Explotacion:ES210760000262
 Recinto:21-075-050-00045-00001 Cultivo:63000 PASTOS DE MENOS DE 5 AÑOS-SIN VARIEDAD Secano Explotacion:ES210760000262
 Recinto:21-003-024-00065-00002 Cultivo:63000 PASTOS DE MENOS DE 5 AÑOS-SIN VARIEDAD Secano Explotacion:ES210760000262
 Recinto:21-003-024-00093-00015 Cultivo:63000 PASTOS DE MENOS DE 5 AÑOS-SIN VARIEDAD Secano Explotacion:ES210760000262
 Recinto:21-003-024-00065-00003 Cultivo:63000 PASTOS DE MENOS DE 5 AÑOS-SIN VARIEDAD Secano Explotacion:ES210760000262
 Recinto:21-003-024-00092-00006 Cultivo:63000 PASTOS DE MENOS DE 5 AÑOS-SIN VARIEDAD Secano Explotacion:ES210760000262
- 86126 Recinto de forrajera para Cálculo de Carga Ganadera que No pertenece a Explotación con UGM válida.
 Recinto:21-075-031-00014-00009 Cultivo:63000 PASTOS DE MENOS DE 5 AÑOS-SIN VARIEDAD Secano Explotacion:ES210760000262
 Recinto:21-075-050-00046-00005 Cultivo:62000 PASTOS PERMANENTES DE 5 O MAS AÑOS-SIN VARIEDAD Secano Explotacion:ES210760000262
 Recinto:21-075-031-00014-00008 Cultivo:62000 PASTOS PERMANENTES DE 5 O MAS AÑOS-SIN VARIEDAD Secano Explotacion:ES210760000262
 Recinto:21-075-031-00014-00007 Cultivo:62000 PASTOS PERMANENTES DE 5 O MAS AÑOS-SIN VARIEDAD Secano Explotacion:ES210760000262
 Recinto:21-075-031-00014-00002 Cultivo:63000 PASTOS DE MENOS DE 5 AÑOS-SIN VARIEDAD Secano Explotacion:ES210760000262
 Recinto:21-075-050-00046-00001 Cultivo:63000 PASTOS DE MENOS DE 5 AÑOS-SIN VARIEDAD Secano Explotacion:ES210760000262
 Recinto:21-075-050-00046-00004 Cultivo:62000 PASTOS PERMANENTES DE 5 O MAS AÑOS-SIN VARIEDAD Secano Explotacion:ES210760000262
 Recinto:21-075-050-00085-00001 Cultivo:63000 PASTOS DE MENOS DE 5 AÑOS-SIN VARIEDAD Secano Explotacion:ES210760000262
 Recinto:21-075-050-00097-00001 Cultivo:63000 PASTOS DE MENOS DE 5 AÑOS-SIN VARIEDAD Secano Explotacion:ES210760000262
 Recinto:21-075-050-00045-00001 Cultivo:63000 PASTOS DE MENOS DE 5 AÑOS-SIN VARIEDAD Secano Explotacion:ES210760000262
 Recinto:21-003-024-00065-00002 Cultivo:63000 PASTOS DE MENOS DE 5 AÑOS-SIN VARIEDAD Secano Explotacion:ES210760000262
 Recinto:21-003-024-00093-00015 Cultivo:63000 PASTOS DE MENOS DE 5 AÑOS-SIN VARIEDAD Secano Explotacion:ES210760000262
 Recinto:21-003-024-00065-00003 Cultivo:63000 PASTOS DE MENOS DE 5 AÑOS-SIN VARIEDAD Secano Explotacion:ES210760000262
 Recinto:21-003-024-00092-00006 Cultivo:63000 PASTOS DE MENOS DE 5 AÑOS-SIN VARIEDAD Secano Explotacion:ES210760000262
- 86128 Recinto de Forrajeras que no ha contabilizado para Carga Ganadera por no tener una explotación válida para el cálculo de la Carga Ganadera
 Recinto:21-075-031-00014-00009 Cultivo:63 PASTOS DE MENOS DE 5 AÑOS-
 Recinto:21-075-050-00046-00005 Cultivo:62 PASTOS PERMANENTES DE 5 O MAS AÑOS-
 Recinto:21-075-031-00014-00008 Cultivo:62 PASTOS PERMANENTES DE 5 O MAS AÑOS-
 Recinto:21-075-031-00014-00007 Cultivo:62 PASTOS PERMANENTES DE 5 O MAS AÑOS-
 Recinto:21-075-031-00014-00002 Cultivo:63 PASTOS DE MENOS DE 5 AÑOS-
 Recinto:21-075-050-00046-00001 Cultivo:63 PASTOS DE MENOS DE 5 AÑOS-
 Recinto:21-075-050-00046-00004 Cultivo:62 PASTOS PERMANENTES DE 5 O MAS AÑOS-
 Recinto:21-075-050-00085-00001 Cultivo:63 PASTOS DE MENOS DE 5 AÑOS-
 Recinto:21-075-050-00097-00001 Cultivo:63 PASTOS DE MENOS DE 5 AÑOS-
 Recinto:21-075-050-00045-00001 Cultivo:63 PASTOS DE MENOS DE 5 AÑOS-
 Recinto:21-003-024-00065-00002 Cultivo:63 PASTOS DE MENOS DE 5 AÑOS-
 Recinto:21-003-024-00093-00015 Cultivo:63 PASTOS DE MENOS DE 5 AÑOS-
 Recinto:21-003-024-00065-00003 Cultivo:63 PASTOS DE MENOS DE 5 AÑOS-
 Recinto:21-003-024-00092-00006 Cultivo:63 PASTOS DE MENOS DE 5 AÑOS-

(1) Con incidencias que retienen pago o deniegan el expediente.

(2) Se calcula sobre superficie declarada admisible.

(3) Aplicación del artículo 16 bis del RD 147/2023.

(4) Expediente con algunos recintos de pastos permanentes ubicados en espacios protegidos donde la carga ganadera mínima será 0,1 UGM/ha.

Puede verificar la integridad de una copia de este documento mediante la lectura del código QR adjunto o mediante el acceso a la dirección <https://ws050.juntadeandalucia.es/verificarFirma> indicando el código de VERIFICACIÓN

FIRMADO POR	RAQUEL MARIA ESPIN CRESPO	17/10/2024	
VERIFICACIÓN	Pk2jmJDVJQXVSF7B6ESWF6FEMYA9VL	PÁG. 2122/3958	



APELLIDOS Y NOMBRE / RAZÓN SOCIAL

RODRIGUEZ EUGENIO MARIA ANGELES

NIF

***2649*

EXPEDIENTE

1052494

RESOLUCIÓN

DENEGACIÓN DE LA AYUDA

DATOS DE MANTENIMIENTO UNIDADES

GRUPO DE PAGO

ZONAS DE LIMITACIONES NATURALES

Sup. Dec. Admisible

0,00

Sup. Resuelta

0,00

Sobredecl.

0,00

% Sobredecl.

0,00

RESUMEN DE PAGOS

	IMPORTE (Euros)			
	RESUELTO	FEADER	MAPA	CAPADR
A pagar	0,00	0,00	0,00	0,00

APLICACIÓN DE REDUCCIONES Y PENALIZACIONES (%)

Crterios de subvencionabilidad (1)	Presentación tardía	Omisión declaración	Condicionalidad
100,00	0,00	0,00	0,00

IMPORTE (Euros)

Calculado(2)	Reducción	Penalización	Reducción Penalización (3)	Penalización adicional	Resuelto	FEADER	MAPA	CAPADR
0,00 €	0,00 €	0,00 €	0,00 €	0,00 €	0,00 €	0,00 €	0,00 €	0,00 €
Importe Unitario:	54,00 €	Nuevo Importe Unitario:	0,00 €					

RECINTOS PROPUESTOS

REF.	REFERENCIA SIGPAC	CULTIVO	S/R	USO SIGPAC	Sup. Dec. admisible	Sup. Campo	Sup. Determ.	Sup. Resuelta
-1026402	21-035-020-00024-0002	OLIVAR	S		0,10		0,10	0,10
4596613	21-035-004-00036-0004	TRITICALE	S		0,53		0,53	0,50
5256974	21-035-020-00026-0005	OLIVAR	R		0,27		0,27	0,27
6856449	21-035-004-00042-0001	OLIVAR	S		0,75		0,75	0,75
1700000004638768	21-035-002-00058-0001	TRIGO BLANDO	S		2,60		2,60	2,60
1700000004638769	21-035-004-00036-0001	OLIVAR	S		0,76		0,76	0,76
1700000004638770	21-035-020-00023-0003	OLIVAR	S		0,03		0,03	0,03
1700000004638771	21-035-020-00026-0003	GIRASOL	S		3,24		3,24	3,24
1700000004638773	21-035-005-00004-0002	BARBECHO TRADICIONAL	S		0,41		0,41	0,41
1700000004638775	21-035-002-00061-0001	TRIGO BLANDO	S		1,00		1,00	1,00
1700000004638776	21-035-002-00063-0001	TRIGO BLANDO	S		0,70		0,70	0,70
1700000004638777	21-035-020-00176-0004	TRITICALE	S		0,93		0,93	0,93
1700000004638778	21-035-020-00177-0001	TRITICALE	S		0,25		0,25	0,25
1700000004638780	21-035-020-00023-0002	OLIVAR	S		0,89		0,89	0,89
1700000004638781	21-035-020-00026-0002	OLIVAR	R		1,55		1,55	1,55

INCIDENCIAS

INCIDENCIA DESCRIPCIÓN

- 2454 Solicitante de intervención 6613 cuyo regimen de afiliacion a la SS no es ni el sistema especial agrario(cuenta ajena) ni autonomo con actividad agraria.
- 2455 Solicitantes de intervención 6613 sin datos de IRPF n-1.(Art 4 Orden 14/04/2016).
- 3795 Recinto declarado con una situación de riesgo de abandono.
Recinto:21-035-005-00004-00002 Cultivo: -
- 4272 Verifica que las líneas de declaración de las Solicitudes Únicas no tienen solapes con la capa de Retroactividad Gráfica (ambas de la misma campaña) a nivel de expediente/línea de declaración gráfica de la solicitud.
Recinto:21-035-004-00036-00004 Cultivo: - Agregado de la referencia del recinto.:0 Zona de la referencia del recinto.:0 Superficie solapada.:0,03 Id. Incid.:98010781
- 74018 Productor que no es agricultor a título principal, según los datos del ejercicio fiscal n-1 y seguridad socia.
- 74053 Importe inferior a 100 Euros

(1) Con incidencias que retienen pago o deniegan el expediente.

(2) Se calcula sobre superficie declarada admisible.

(3) Aplicación del artículo 16 bis del RD 147/2023.

(4) Expediente con algunos recintos de pastos permanentes ubicados en espacios protegidos donde la carga ganadera mínima será 0,1 UGM/ha.

Puede verificar la integridad de una copia de este documento mediante la lectura del código QR adjunto o mediante el acceso a la dirección <https://ws050.juntadeandalucia.es/verificarFirma> indicando el código de VERIFICACIÓN

FIRMADO POR

RAQUEL MARIA ESPIN CRESPO

17/10/2024

VERIFICACIÓN

Pk2jmJDVJQXVSF7B6ESWF6FEMYA9VL

PÁG. 2123/3958





Datos considerados para el Cálculo de la Carga Ganadera del expediente

Superficie determinada para Cálculo Carga Ganadera: 0,00 ha

Carga Ganadera del Expediente: 0,00 ugm/ha

Incidencias de carga ganadera

INCIDENCIA DESCRIPCIÓN

3795	Recinto declarado con una situación de riesgo de abandono. Recinto:21-035-005-00004-00002 Cultivo: -
86132	Recinto superficie forrajera que no realiza la actividad de producción de pastoreo. Recinto:21-035-005-00004-00002 Cultivo:20000 BARBECHO TRADICIONAL-SIN VARIEDAD Secano

(1) Con incidencias que retienen pago o deniegan el expediente.

(2) Se calcula sobre superficie declarada admisible.

(3) Aplicación del artículo 16 bis del RD 147/2023.

(4) Expediente con algunos recintos de pastos permanentes ubicados en espacios protegidos donde la carga ganadera mínima será 0,1 UGM/ha.

Puede verificar la integridad de una copia de este documento mediante la lectura del código QR adjunto o mediante el acceso a la dirección <https://ws050.juntadeandalucia.es/verificarFirma> indicando el código de VERIFICACIÓN

FIRMADO POR	RAQUEL MARIA ESPIN CRESPO	17/10/2024	
VERIFICACIÓN	Pk2jmJDVJQXVSF7B6ESWF6FEMYA9VL	PÁG. 2124/3958	



APELLIDOS Y NOMBRE / RAZÓN SOCIAL

RODRIGUEZ GOMEZ JOSE DANIEL

NIF

***9489*

EXPEDIENTE

1278655

RESOLUCIÓN

DENEGACIÓN DE LA AYUDA

DATOS DE MANTENIMIENTO UNIDADES

GRUPO DE PAGO	Sup. Dec. Admisible	Sup. Resuelta	Sobredecl.	% Sobredecl.
ZONAS DE LIMITACIONES NATURALES	0,00	0,00	0,00	0,00

RESUMEN DE PAGOS

	IMPORTE (Euros)			
	RESUELTO	FEADER	MAPA	CAPADR
A pagar	0,00	0,00	0,00	0,00

APLICACIÓN DE REDUCCIONES Y PENALIZACIONES (%)

Crterios de subvencionabilidad (1)	Presentación tardía	Omisión declaración	Condicionalidad
100,00	0,00	0,00	0,00

IMPORTE (Euros)

Calculado(2)	Reducción	Penalización	Reducción adicional (3)	Penalización adicional	Resuelto	FEADER	MAPA	CAPADR
0,00 €	0,00 €	0,00 €	0,00 €	0,00 €	0,00 €	0,00 €	0,00 €	0,00 €
Importe Unitario:	54,00 €	Nuevo Importe Unitario:	0,00 €					

RECINTOS PROPUESTOS

REF.	REFERENCIA SIGPAC	CULTIVO	S/R	USO SIGPAC	Sup. Dec. admisible	Sup. Campo	Sup. Determ.	Sup. Resuelta
-990290	21-031-002-00351-0073	OLIVAR	S		0,04		0,04	0,04
-990289	21-031-002-00351-0072	OLIVAR	S		0,02		0,02	0,02
-988534	21-031-002-00351-0071	OLIVAR	S		0,03		0,03	0,00
5072391	21-031-002-00351-0037	OLIVAR	S		0,04		0,04	0,00
5072392	21-031-002-00351-0058	OLIVAR	S		0,03		0,03	0,00
5072393	21-031-002-00351-0059	OLIVAR	S		0,02		0,02	0,00
5072394	21-031-002-00351-0063	OLIVAR	S		0,02		0,02	0,00
1700000005370500	21-031-002-00351-0034	PASTOS PERMANENTES DE 5 O MAS AÑOS	S		0,38		0,38	0,38
1700000005370501	21-031-002-00351-0011	PASTOS PERMANENTES DE 5 O MAS AÑOS	S		0,53		0,53	0,53
1700000005370502	21-031-002-00351-0010	PASTOS PERMANENTES DE 5 O MAS AÑOS	S		4,73		4,73	4,73
1700000005370503	21-031-002-00351-0054	PASTOS PERMANENTES DE 5 O MAS AÑOS	S		0,09		0,09	0,09
1700000005370504	21-031-002-00351-0041	PASTOS PERMANENTES DE 5 O MAS AÑOS	S		0,18		0,18	0,18
1700000005370505	21-031-002-00351-0056	PASTOS PERMANENTES DE 5 O MAS AÑOS	S		0,26		0,26	0,26
1700000005370506	21-031-002-00351-0067	PASTOS PERMANENTES DE 5 O MAS AÑOS	S		0,09		0,09	0,09
1700000005370534	21-031-002-00351-0001	OLIVAR	S		2,87		2,87	0,00
1700000005370535	21-031-002-00351-0040	OLIVAR	S		0,32		0,32	0,00
1700000005370536	21-031-002-00377-0001	OLIVAR	S		0,07		0,07	0,00
1700000005370537	21-031-002-00351-0065	OLIVAR	S		0,62		0,62	0,00
1700000005370538	21-031-002-00351-0069	OLIVAR	S		1,19		1,19	0,00
1700000005370539	21-031-002-00351-0038	OLIVAR	S		0,05		0,05	0,00
1700000005370540	21-031-002-00351-0039	OLIVAR	S		1,56		1,56	0,00
1700000005370541	21-031-002-00351-0006	OLIVAR	S		0,06		0,06	0,00
1700000005370542	21-031-002-00351-0012	OLIVAR	S		0,08		0,08	0,00

(1) Con incidencias que retienen pago o deniegan el expediente.

(2) Se calcula sobre superficie declarada admisible.

(3) Aplicación del artículo 16 bis del RD 147/2023.

(4) Expediente con algunos recintos de pastos permanentes ubicados en espacios protegidos donde la carga ganadera mínima será 0,1 UGM/ha.

Puede verificar la integridad de una copia de este documento mediante la lectura del código QR adjunto o mediante el acceso a la dirección <https://ws050.juntadeandalucia.es/verificarFirma> indicando el código de VERIFICACIÓN

FIRMADO POR

RAQUEL MARIA ESPIN CRESPO

17/10/2024

VERIFICACIÓN

Pk2jmJDVJQXVSF7B6ESWF6FEMYA9VL

PÁG. 2125/3958





INCIDENCIAS

INCIDENCIA DESCRIPCIÓN

- 463 Productor que en su Declaración responsable no marca SÍ o NO en la casilla de "Realiza alguna actividad de las incluidas en el R.D."
- 4012 Existen líneas de declaración de la solicitud que presentan solapes de superficie gráfica con líneas de declaración de otras solicitudes.
 - Recinto:21-031-002-00351-00001 Cultivo:101007 OLIVAR-MANZANILLA Secano Superficie solapada (Hectáreas):2,87
 - Recinto:21-031-002-00351-00006 Cultivo:101007 OLIVAR-MANZANILLA Secano Superficie solapada (Hectáreas):0,06
 - Recinto:21-031-002-00351-00012 Cultivo:101007 OLIVAR-MANZANILLA Secano Superficie solapada (Hectáreas):0,08
 - Recinto:21-031-002-00351-00037 Cultivo:101007 OLIVAR-MANZANILLA Secano Superficie solapada (Hectáreas):0,04
 - Recinto:21-031-002-00351-00038 Cultivo:101007 OLIVAR-MANZANILLA Secano Superficie solapada (Hectáreas):0,05
 - Recinto:21-031-002-00351-00039 Cultivo:101007 OLIVAR-MANZANILLA Secano Superficie solapada (Hectáreas):1,56
 - Recinto:21-031-002-00351-00040 Cultivo:101007 OLIVAR-MANZANILLA Secano Superficie solapada (Hectáreas):0,32
 - Recinto:21-031-002-00351-00058 Cultivo:101007 OLIVAR-MANZANILLA Secano Superficie solapada (Hectáreas):0,03
 - Recinto:21-031-002-00351-00059 Cultivo:101007 OLIVAR-MANZANILLA Secano Superficie solapada (Hectáreas):0,02
 - Recinto:21-031-002-00351-00063 Cultivo:101007 OLIVAR-MANZANILLA Secano Superficie solapada (Hectáreas):0,02
 - Recinto:21-031-002-00351-00065 Cultivo:101007 OLIVAR-MANZANILLA Secano Superficie solapada (Hectáreas):0,62
 - Recinto:21-031-002-00351-00069 Cultivo:101007 OLIVAR-MANZANILLA Secano Superficie solapada (Hectáreas):1,19
 - Recinto:21-031-002-00351-00071 Cultivo:101007 OLIVAR-MANZANILLA Secano Superficie solapada (Hectáreas):0,03
 - Recinto:21-031-002-00377-00001 Cultivo:101007 OLIVAR-MANZANILLA Secano Superficie solapada (Hectáreas):0,07
- 74018 Productor que no es agricultor a título principal, según los datos del ejercicio fiscal n-1 y seguridad socia.
- 74053 Importe inferior a 100 Euros

Datos considerados para el Cálculo de la Carga Ganadera del expediente

Superficie determinada para Cálculo Carga Ganadera: 6,26 ha
 Carga Ganadera del Expediente: 1,28 ugm/ha (4)

Explotación	Especie	Ugm Calculada para CG
ES210310000138	OVINA	8,00

Recintos Determinados para el Cálculo de Garga Ganadera

REF.	REFERENCIA SIGPAC	CULTIVO	DESCRIPCIÓN CULTIVO	S/R	SUP. RESUELTA (ha)
1700000005370500	21-031-002-00351-00034	62000	PASTOS PERMANENTES DE 5 O MAS AÑOS-SIN VARIEDAD	S	0,38
1700000005370501	21-031-002-00351-00011	62000	PASTOS PERMANENTES DE 5 O MAS AÑOS-SIN VARIEDAD	S	0,53
1700000005370502	21-031-002-00351-00010	62000	PASTOS PERMANENTES DE 5 O MAS AÑOS-SIN VARIEDAD	S	4,73
1700000005370503	21-031-002-00351-00054	62000	PASTOS PERMANENTES DE 5 O MAS AÑOS-SIN VARIEDAD	S	0,09
1700000005370504	21-031-002-00351-00041	62000	PASTOS PERMANENTES DE 5 O MAS AÑOS-SIN VARIEDAD	S	0,18
1700000005370505	21-031-002-00351-00056	62000	PASTOS PERMANENTES DE 5 O MAS AÑOS-SIN VARIEDAD	S	0,26
1700000005370506	21-031-002-00351-00067	62000	PASTOS PERMANENTES DE 5 O MAS AÑOS-SIN VARIEDAD	S	0,09

(1) Con incidencias que retienen pago o deniegan el expediente.
 (2) Se calcula sobre superficie declarada admisible.
 (3) Aplicación del artículo 16 bis del RD 147/2023.
 (4) Expediente con algunos recintos de pastos permanentes ubicados en espacios protegidos donde la carga ganadera mínima será 0,1 UGM/ha.

Puede verificar la integridad de una copia de este documento mediante la lectura del código QR adjunto o mediante el acceso a la dirección https://ws050.juntadeandalucia.es/verificarFirma indicando el código de VERIFICACIÓN			
FIRMADO POR	RAQUEL MARIA ESPIN CRESPO	17/10/2024	
VERIFICACIÓN	Pk2jmJDVJQXVSF7B6ESWF6FEMYA9VL	PÁG. 2126/3958	



APELLIDOS Y NOMBRE / RAZÓN SOCIAL

RODRIGUEZ GOMEZ MARIA DOLORES

NIF

***6982*

EXPEDIENTE

1138153

RESOLUCIÓN

DENEGACIÓN DE LA AYUDA

DATOS DE MANTENIMIENTO UNIDADES

GRUPO DE PAGO

ZONAS DE LIMITACIONES NATURALES

Sup. Dec. Admisible

0,00

Sup. Resuelta

0,00

Sobredecl.

0,00

% Sobredecl.

0,00

RESUMEN DE PAGOS

IMPORTE (Euros)

	<u>RESUELTO</u>	<u>FEADER</u>	<u>MAPA</u>	<u>CAPADR</u>
A pagar	0,00	0,00	0,00	0,00

APLICACIÓN DE REDUCCIONES Y PENALIZACIONES (%)

Crterios de subvencionabilidad (1)	Presentación tardía	Omisión declaración	Condicionalidad
100,00	0,00	1,00	0,00

IMPORTE (Euros)

Calculado(2)	Reducción	Penalización	Reducción Penalización (3)	Penalización adicional	Resuelto	FEADER	MAPA	CAPADR
0,00 €	0,00 €	0,00 €	0,00 €	0,00 €	0,00 €	0,00 €	0,00 €	0,00 €
Importe Unitario:	54,00 €	Nuevo Importe Unitario:	0,00 €					

(1) Con incidencias que retienen pago o deniegan el expediente.

(2) Se calcula sobre superficie declarada admisible.

(3) Aplicación del artículo 16 bis del RD 147/2023.

(4) Expediente con algunos recintos de pastos permanentes ubicados en espacios protegidos donde la carga ganadera mínima será 0,1 UGM/ha.

Puede verificar la integridad de una copia de este documento mediante la lectura del código QR adjunto o mediante el acceso a la dirección <https://ws050.juntadeandalucia.es/verificarFirma> indicando el código de VERIFICACIÓN

FIRMADO POR	RAQUEL MARIA ESPIN CRESPO	17/10/2024	
VERIFICACIÓN	Pk2jmJDVJQXVSF7B6ESWF6FEMYA9VL	PÁG. 2127/3958	



RECINTOS PROPUESTOS

REF.	REFERENCIA SIGPAC	CULTIVO	S/R	USO SIGPAC	Sup. Dec. admisible	Sup. Campo	Sup. Determ.	Sup. Resuelta
-1543535	21-035-002-00157-0001	TRITICALE	S		0,84		0,84	0,84
-1543534	21-035-002-00008-0004	TRITICALE	S		0,31		0,31	0,31
-1329197	21-035-024-00008-0001	TRITICALE	S		1,15		1,15	1,15
-999894	21-035-003-00086-0001	TRIGO BLANDO	S		1,05		1,05	1,05
-998900	21-035-018-00129-0001	GIRASOL	S		0,63		0,63	0,63
4631862	21-900-018-00047-0001	GIRASOL	S		9,64		9,64	9,64
4631897	21-035-027-00189-0001	TRIGO BLANDO	S		0,45		0,45	0,45
4632166	21-035-001-00264-0001	GIRASOL	S		0,67		0,67	0,67
4632185	21-035-018-00168-0001	TRIGO BLANDO	S		2,16		2,16	2,16
4667670	21-035-003-00001-0002	GUISANTES	S		0,93		0,93	0,93
5317657	21-900-018-00041-0001	GIRASOL	S		4,29		4,29	4,29
5509300	21-900-018-00026-0001	TRIGO BLANDO	S		8,81		8,81	8,81
5509305	21-900-019-00001-0001	TRITICALE	S		0,22		0,22	0,22
5509306	21-900-011-00003-0002	TRITICALE	S		2,74		2,74	2,74
5509307	21-900-018-00014-0002	TRITICALE	S		1,32		1,32	1,32
5509308	21-035-025-00008-0001	GARBANZOS	S		0,78		0,78	0,78
5509356	21-035-003-00085-0001	TRIGO BLANDO	S		0,79		0,79	0,79
5509395	21-035-006-00005-0001	TRITICALE	S		0,68		0,68	0,68
5509403	21-035-001-00210-0001	GIRASOL	S		0,74		0,74	0,74
5509420	21-035-018-00222-0002	TRIGO BLANDO	S		1,60		1,60	1,60
5509421	21-035-018-00222-0004	TRIGO BLANDO	S		0,18		0,18	0,18
5509422	21-035-018-00222-0005	TRIGO BLANDO	S		0,03		0,03	0,03
5510803	21-035-020-00264-0001	GIRASOL	S		0,31		0,31	0,31
5510804	21-035-001-00128-0001	GIRASOL	S		1,13		1,13	1,13
6838392	21-035-002-00012-0001	GARBANZOS	S		2,02		2,02	1,89
6838410	21-035-019-00079-0005	OLIVAR	S		0,47		0,47	0,47
6838781	21-035-002-00010-0001	TRITICALE	S		2,31		2,31	2,31
6838782	21-035-002-00155-0001	GUISANTES	S		0,30		0,30	0,30
6840612	21-035-006-00007-0001	TRITICALE	S		0,48		0,48	0,48
1700000004454534	21-035-002-00018-0001	GIRASOL	S		1,74		1,74	1,74
1700000004454535	21-035-002-00044-0001	TRIGO BLANDO	S		0,45		0,45	0,45
1700000004454542	21-035-003-00027-0001	TRIGO BLANDO	S		0,78		0,78	0,78
1700000004454553	21-035-019-00081-0004	OLIVAR	S		0,03		0,03	0,03
1700000004454554	21-035-020-00186-0001	OLIVAR	S		0,71		0,71	0,71
1700000004454555	21-035-019-00080-0001	OLIVAR	S		1,13		1,13	1,13
1700000004454557	21-035-019-00081-0005	OLIVAR	S		0,18		0,18	0,18
1700000004595037	21-035-001-00129-0001	GIRASOL	S		7,48		7,48	7,48
1700000004595039	21-035-001-00262-0001	GIRASOL	S		0,57		0,57	0,57
1700000004595040	21-035-001-00263-0001	GIRASOL	S		0,91		0,91	0,91
1700000004595041	21-035-003-00016-0001	GARBANZOS	S		3,61		3,61	3,61
1700000004595042	21-035-003-00149-0001	GARBANZOS	S		3,61		3,61	3,61
1700000004595046	21-035-019-00081-0002	TRITICALE	S		2,53		2,53	2,53
1700000004595049	21-035-025-00103-0001	TRIGO BLANDO	S		0,44		0,44	0,44
1700000004595051	21-035-002-00123-0001	GIRASOL	S		1,07		1,07	1,07
1700000004595052	21-035-020-00184-0001	TRITICALE	S		0,73		0,73	0,73
1700000004595054	21-035-018-00142-0001	TRIGO BLANDO	S		1,83		1,83	1,83
1700000004595055	21-035-018-00144-0001	TRIGO BLANDO	S		1,29		1,29	1,29
1700000004595056	21-035-019-00079-0003	TRITICALE	S		1,19		1,19	1,19
1700000004595059	21-035-019-00123-0001	TRIGO BLANDO	S		1,31		1,31	1,31
1700000004595061	21-035-018-00169-0001	TRIGO BLANDO	S		1,94		1,94	1,94
1700000004595062	21-035-018-00173-0001	TRIGO BLANDO	S		0,62		0,62	0,62
1700000004595063	21-035-018-00174-0001	TRIGO BLANDO	S		0,59		0,59	0,59

(1) Con incidencias que retienen pago o deniegan el expediente.

(2) Se calcula sobre superficie declarada admisible.

(3) Aplicación del artículo 16 bis del RD 147/2023.

(4) Expediente con algunos recintos de pastos permanentes ubicados en espacios protegidos donde la carga ganadera mínima será 0,1 UGM/ha.

Puede verificar la integridad de una copia de este documento mediante la lectura del código QR adjunto o mediante el acceso a la dirección <https://ws050.juntadeandalucia.es/verificarFirma> indicando el código de VERIFICACIÓN

FIRMADO POR

RAQUEL MARIA ESPIN CRESPO

17/10/2024

VERIFICACIÓN

Pk2jmJDVJQXVSF7B6ESWF6FEMYA9VL

PÁG. 2128/3958





RECINTOS PROPUESTOS

REF.	REFERENCIA SIGPAC	CULTIVO	S/R	USO SIGPAC	Sup. Dec. admisible	Sup. Campo	Sup. Determ.	Sup. Resuelta
170000004595064	21-035-018-00176-0001	TRIGO BLANDO	S		0,61		0,61	0,61
170000004595067	21-900-004-00060-0001	GIRASOL	S		1,31		1,31	1,31
170000004595068	21-035-024-00016-0001	OLIVAR	S		1,31		1,31	1,31
170000004595069	21-035-024-00017-0001	OLIVAR	S		1,12		1,12	1,12
170000004595070	21-035-020-00042-0001	OLIVAR	S		1,30		1,30	1,30
170000004595071	21-035-019-00079-0006	OLIVAR	S		0,11		0,11	0,11
170000004595076	21-035-003-00012-0001	TRITICALE	S		1,18		1,18	1,18
170000004595077	21-035-003-00013-0001	TRITICALE	S		0,66		0,66	0,66
170000004595078	21-035-003-00053-0001	TRIGO BLANDO	S		1,29		1,29	1,29
170000004595079	21-035-003-00098-0001	TRIGO BLANDO	S		0,98		0,98	0,95
170000004595083	21-035-026-00157-0001	OLIVAR	S		1,74		1,74	1,74
170000004595086	21-035-026-00149-0001	GIRASOL	S		3,45		3,45	3,45
170000004595087	21-900-006-00001-0001	GIRASOL	S		0,76		0,76	0,76
170000004595092	21-035-002-00020-0001	GIRASOL	S		2,59		2,59	2,59
170000004595093	21-035-002-00032-0001	TRIGO BLANDO	S		0,68		0,68	0,68
170000004595098	21-035-025-00007-0001	GARBANZOS	S		0,67		0,67	0,67

INCIDENCIAS

INCIDENCIA DESCRIPCIÓN

- 256 Solicitud con recintos no declarados en campaña actual con una reducción por omisión de superficie superior al 3%
CÓDIGO PARA EL PORCENTAJE DE REDUCCIÓN POR OMISIÓN QUE CORRESPONDE A LA SOLICITUD:1
- 4272 Verifica que las líneas de declaración de las Solicitudes Únicas no tienen solapes con la capa de Retroactividad Gráfica (ambas de la misma campaña) a nivel de expediente/línea de declaración gráfica de la solicitud.
Recinto:21-035-002-00012-00001 Cultivo: - Agregado de la referencia del recinto.:0 Zona de la referencia del recinto.:0 Superficie solapada.:0,13 Id. Incid.:98010853
Recinto:21-035-003-00098-00001 Cultivo: - Agregado de la referencia del recinto.:0 Zona de la referencia del recinto.:0 Superficie solapada.:0,03 Id. Incid.:98010854
- 74018 Productor que no es agricultor a título principal, según los datos del ejercicio fiscal n-1 y seguridad socia.
- 74053 Importe inferior a 100 Euros
- 86119 Carga ganadera NO cumple con el valor mínimo de 0,2 UGM/ha.
Recinto:21-035-019-00081-00008 Cultivo:62000 PASTOS PERMANENTES DE 5 O MAS AÑOS-SIN VARIEDAD Secano Carga Ganadera:0
- 86121 Recinto superficie forrajera que no realiza la actividad de producción de pastoreo.
Recinto:21-035-019-00081-00008 Cultivo:62000 PASTOS PERMANENTES DE 5 O MAS AÑOS-SIN VARIEDAD Secano Actividad Agraria del recinto:2
- 86122 Recinto superficie forrajera que realiza la actividad de producción de pastoreo y no declara el o los códigos del Registro de Explotaciones Ganaderas de Andalucía, REGA.
Recinto:21-035-019-00081-00008 Cultivo:62000 PASTOS PERMANENTES DE 5 O MAS AÑOS-SIN VARIEDAD Secano
- 86124 Recinto de forrajera para Cálculo de Carga Ganadera que No pertenece a Explotación.
Recinto:21-035-019-00081-00008 Cultivo:62000 PASTOS PERMANENTES DE 5 O MAS AÑOS-SIN VARIEDAD Secano

Datos considerados para el Cálculo de la Carga Ganadera del expediente

Superficie determinada para Cálculo Carga Ganadera: 0,00 ha
Carga Ganadera del Expediente: 0,00 ugm/ha

Incidenias de carga ganadera

INCIDENCIA DESCRIPCIÓN

- 86122 Recinto superficie forrajera que realiza la actividad de producción de pastoreo y no declara el o los códigos del Registro de Explotaciones Ganaderas de Andalucía, REGA.
Recinto:21-035-019-00081-00008 Cultivo:62000 PASTOS PERMANENTES DE 5 O MAS AÑOS-SIN VARIEDAD Secano
- 86124 Recinto de forrajera para Cálculo de Carga Ganadera que No pertenece a Explotación.
Recinto:21-035-019-00081-00008 Cultivo:62000 PASTOS PERMANENTES DE 5 O MAS AÑOS-SIN VARIEDAD Secano

(1) Con incidencias que retienen pago o deniegan el expediente.
(2) Se calcula sobre superficie declarada admisible.
(3) Aplicación del artículo 16 bis del RD 147/2023.
(4) Expediente con algunos recintos de pastos permanentes ubicados en espacios protegidos donde la carga ganadera mínima será 0,1 UGM/ha.

Puede verificar la integridad de una copia de este documento mediante la lectura del código QR adjunto o mediante el acceso a la dirección https://ws050.juntadeandalucia.es/verificarFirma indicando el código de VERIFICACIÓN			
FIRMADO POR	RAQUEL MARIA ESPIN CRESPO	17/10/2024	
VERIFICACIÓN	Pk2jmJDVJQXVSF7B6ESWF6FEMYA9VL	PÁG. 2129/3958	



86128	Recinto de Forrajas que no ha contabilizado para Carga Ganadera por no tener una explotación válida para el cálculo de la Carga Ganadera Recinto:21-035-019-00081-00008 Cultivo:62 PASTOS PERMANENTES DE 5 O MAS AÑOS-
86132	Recinto superficie forrajera que no realiza la actividad de producción de pastoreo. Recinto:21-035-019-00081-00008 Cultivo:62000 PASTOS PERMANENTES DE 5 O MAS AÑOS-SIN VARIEDAD Secano

(1) Con incidencias que retienen pago o deniegan el expediente.

(2) Se calcula sobre superficie declarada admisible.

(3) Aplicación del artículo 16 bis del RD 147/2023.

(4) Expediente con algunos recintos de pastos permanentes ubicados en espacios protegidos donde la carga ganadera mínima será 0,1 UGM/ha.

Puede verificar la integridad de una copia de este documento mediante la lectura del código QR adjunto o mediante el acceso a la dirección <https://ws050.juntadeandalucia.es/verificarFirma> indicando el código de VERIFICACIÓN

FIRMADO POR	RAQUEL MARIA ESPIN CRESPO	17/10/2024	
VERIFICACIÓN	Pk2jmJDVJQXVSF7B6ESWF6FEMYA9VL	PÁG. 2130/3958	



APELLIDOS Y NOMBRE / RAZÓN SOCIAL

RODRIGUEZ ROMERA JOSE ANTONIO

NIF

***8500*

EXPEDIENTE

1284969

RESOLUCIÓN

DENEGACIÓN DE LA AYUDA

DATOS DE MANTENIMIENTO UNIDADES

GRUPO DE PAGO

ZONAS DE LIMITACIONES NATURALES

Sup. Dec. Admisible

0,00

Sup. Resuelta

0,00

Sobredecl.

0,00

% Sobredecl.

0,00

RESUMEN DE PAGOS

IMPORTE (Euros)

	RESUELTO	FEADER	MAPA	CAPADR
A pagar	0,00	0,00	0,00	0,00

APLICACIÓN DE REDUCCIONES Y PENALIZACIONES (%)

Crterios de subvencionabilidad (1)	Presentación tardía	Omisión declaración	Condicionalidad
100,00	0,00	0,00	0,00

IMPORTE (Euros)

Calculado(2)	Reducción	Penalización	Reducción Penalización (3)	Penalización adicional	Resuelto	FEADER	MAPA	CAPADR
0,00 €	0,00 €	0,00 €	0,00 €	0,00 €	0,00 €	0,00 €	0,00 €	0,00 €
Importe Unitario:	54,00 €	Nuevo Importe Unitario:	0,00 €					

RECINTOS PROPUESTOS

REF.	REFERENCIA SIGPAC	CULTIVO	S/R	USO SIGPAC	Sup. Dec. admisible	Sup. Campo	Sup. Determ.	Sup. Resuelta
6918621	21-044-005-00089-0002	NARANJO	R		0,02		0,02	0,00
6918622	21-044-005-00089-0003	CLEMENTINAS	R		3,64		3,64	3,64
6918623	21-044-005-00089-0004	NARANJO	R		3,46		3,46	3,46
6918624	21-044-005-00089-0005	NARANJO	R		5,17		5,17	5,17
6918625	21-044-005-00089-0006	NARANJO	R		0,30		0,30	0,30
6918626	21-044-005-00089-0008	CLEMENTINAS	R		0,06		0,06	0,00

(1) Con incidencias que retienen pago o deniegan el expediente.

(2) Se calcula sobre superficie declarada admisible.

(3) Aplicación del artículo 16 bis del RD 147/2023.

(4) Expediente con algunos recintos de pastos permanentes ubicados en espacios protegidos donde la carga ganadera mínima será 0,1 UGM/ha.

Puede verificar la integridad de una copia de este documento mediante la lectura del código QR adjunto o mediante el acceso a la dirección <https://ws050.juntadeandalucia.es/verificarFirma> indicando el código de VERIFICACIÓN

FIRMADO POR	RAQUEL MARIA ESPIN CRESPO	17/10/2024
VERIFICACIÓN	Pk2jmJDVJQXVSF7B6ESWF6FEMYA9VL	PÁG. 2131/3958





INCIDENCIAS

INCIDENCIA DESCRIPCIÓN

- 64 La cuenta bancaria del solicitante no está activada en GIRO.
- 3790 Recinto declarado inactivo
Recinto:21-044-004-00029-00001 Cultivo: -
Recinto:21-044-005-00089-00002 Cultivo: -
Recinto:21-044-005-00089-00008 Cultivo: -
- 8227 Control por Monitorización sin respuesta por parte del productor y, por tanto, sin Juicio Experto de campo.
Recinto:21-044-004-00029-00001 Cultivo:62000 PASTOS PERMANENTES DE 5 O MAS AÑOS-SIN VARIEDAD
- 74018 Productor que no es agricultor a título principal, según los datos del ejercicio fiscal n-1 y seguridad socia.
- 74053 Importe inferior a 100 Euros
- 74336 Recinto con uso declarado o cultivo declarado NO válido
Recinto:21-044-004-00029-00005 Cultivo:62000 PASTOS PERMANENTES DE 5 O MAS AÑOS-SIN VARIEDAD Secano Uso Sigpac:IM
- 75024 La cuenta corriente declarada no se encuentra en el sistema GIRO, se realiza el pago a la cuenta principal designada en GIRO.
- 86119 Carga ganadera NO cumple con el valor mínimo de 0,2 UGM/ha.
Recinto:21-044-004-00029-00001 Cultivo:62000 PASTOS PERMANENTES DE 5 O MAS AÑOS-SIN VARIEDAD Regadío Carga Ganadera:0
Recinto:21-044-004-00029-00005 Cultivo:62000 PASTOS PERMANENTES DE 5 O MAS AÑOS-SIN VARIEDAD Secano Carga Ganadera:0
- 86121 Recinto superficie forrajera que no realiza la actividad de producción de pastoreo.
Recinto:21-044-004-00029-00001 Cultivo:62000 PASTOS PERMANENTES DE 5 O MAS AÑOS-SIN VARIEDAD Regadío Actividad Agraria del recinto:2
Recinto:21-044-004-00029-00005 Cultivo:62000 PASTOS PERMANENTES DE 5 O MAS AÑOS-SIN VARIEDAD Secano Actividad Agraria del recinto:2
- 86122 Recinto superficie forrajera que realiza la actividad de producción de pastoreo y no declara el o los códigos del Registro de Explotaciones Ganaderas de Andalucía, REGA.
Recinto:21-044-004-00029-00001 Cultivo:62000 PASTOS PERMANENTES DE 5 O MAS AÑOS-SIN VARIEDAD Regadío
Recinto:21-044-004-00029-00005 Cultivo:62000 PASTOS PERMANENTES DE 5 O MAS AÑOS-SIN VARIEDAD Secano
- 86124 Recinto de forrajera para Cálculo de Carga Ganadera que No pertenece a Explotación.
Recinto:21-044-004-00029-00001 Cultivo:62000 PASTOS PERMANENTES DE 5 O MAS AÑOS-SIN VARIEDAD Regadío
Recinto:21-044-004-00029-00005 Cultivo:62000 PASTOS PERMANENTES DE 5 O MAS AÑOS-SIN VARIEDAD Secano

Datos considerados para el Cálculo de la Carga Ganadera del expediente

Superficie determinada para Cálculo Carga Ganadera: 0,00 ha

Carga Ganadera del Expediente: 0,00 ugm/ha

Incidenias de carga ganadera

INCIDENCIA DESCRIPCIÓN

- 3790 Recinto declarado inactivo
Recinto:21-044-004-00029-00001 Cultivo: -
- 8227 Control por Monitorización sin respuesta por parte del productor y, por tanto, sin Juicio Experto de campo.
Recinto:21-044-004-00029-00001 Cultivo:62000 PASTOS PERMANENTES DE 5 O MAS AÑOS-SIN VARIEDAD
- 86122 Recinto superficie forrajera que realiza la actividad de producción de pastoreo y no declara el o los códigos del Registro de Explotaciones Ganaderas de Andalucía, REGA.
Recinto:21-044-004-00029-00001 Cultivo:62000 PASTOS PERMANENTES DE 5 O MAS AÑOS-SIN VARIEDAD Regadío
Recinto:21-044-004-00029-00005 Cultivo:62000 PASTOS PERMANENTES DE 5 O MAS AÑOS-SIN VARIEDAD Secano
- 86124 Recinto de forrajera para Cálculo de Carga Ganadera que No pertenece a Explotación.
Recinto:21-044-004-00029-00001 Cultivo:62000 PASTOS PERMANENTES DE 5 O MAS AÑOS-SIN VARIEDAD Regadío
Recinto:21-044-004-00029-00005 Cultivo:62000 PASTOS PERMANENTES DE 5 O MAS AÑOS-SIN VARIEDAD Secano
- 86128 Recinto de Forrajeras que no ha contabilizado para Carga Ganadera por no tener una explotación válida para el cálculo de la Carga Ganadera
Recinto:21-044-004-00029-00001 Cultivo:62 PASTOS PERMANENTES DE 5 O MAS AÑOS-
Recinto:21-044-004-00029-00005 Cultivo:62 PASTOS PERMANENTES DE 5 O MAS AÑOS-
- 86132 Recinto superficie forrajera que no realiza la actividad de producción de pastoreo.
Recinto:21-044-004-00029-00001 Cultivo:62000 PASTOS PERMANENTES DE 5 O MAS AÑOS-SIN VARIEDAD Regadío

(1) Con incidencias que retienen pago o deniegan el expediente.

(2) Se calcula sobre superficie declarada admisible.

(3) Aplicación del artículo 16 bis del RD 147/2023.

(4) Expediente con algunos recintos de pastos permanentes ubicados en espacios protegidos donde la carga ganadera mínima será 0,1 UGM/ha.

Puede verificar la integridad de una copia de este documento mediante la lectura del código QR adjunto o mediante el acceso a la dirección <https://ws050.juntadeandalucia.es/verificarFirma> indicando el código de VERIFICACIÓN

FIRMADO POR	RAQUEL MARIA ESPIN CRESPO	17/10/2024	
VERIFICACIÓN	Pk2jmJDVJQXVSF7B6ESWF6FEMYA9VL	PÁG. 2132/3958	



Recinto:21-044-004-00029-00005 Cultivo:62000 PASTOS PERMANENTES DE 5 O MAS AÑOS-SIN VARIEDAD Secano

(1) Con incidencias que retienen pago o deniegan el expediente.
(2) Se calcula sobre superficie declarada admisible.
(3) Aplicación del artículo 16 bis del RD 147/2023.
(4) Expediente con algunos recintos de pastos permanentes ubicados en espacios protegidos donde la carga ganadera mínima será 0,1 UGM/ha.

Puede verificar la integridad de una copia de este documento mediante la lectura del código QR adjunto o mediante el acceso a la dirección <https://ws050.juntadeandalucia.es/verificarFirma> indicando el código de VERIFICACIÓN

FIRMADO POR	RAQUEL MARIA ESPIN CRESPO	17/10/2024	
VERIFICACIÓN	Pk2jmJDVJQXVSF7B6ESWF6FEMYA9VL	PÁG. 2133/3958	



APELLIDOS Y NOMBRE / RAZÓN SOCIAL

ROMERO CUARESMA DAVID

NIF

****8905*

EXPEDIENTE

1240780

RESOLUCIÓN

DENEGACIÓN DE LA AYUDA

DATOS DE MANTENIMIENTO UNIDADES

GRUPO DE PAGO

ZONAS DE LIMITACIONES NATURALES

**Sup. Dec.
Admisible**

0,00

**Sup.
Resuelta**

0,00

Sobredecl.

0,00

% Sobredecl.

0,00

RESUMEN DE PAGOS

	IMPORTE (Euros)			
	RESUELTO	FEADER	MAPA	CAPADR
A pagar	0,00	0,00	0,00	0,00

APLICACIÓN DE REDUCCIONES Y PENALIZACIONES (%)

Crterios de subvencionabilidad (1)	Presentación tardía	Omisión declaración	Condicionalidad
100,00	0,00	0,00	0,00

IMPORTE (Euros)

Calculado(2)	Reducción	Penalización	Reducción Penalización (3)	Penalización adicional	Resuelto	FEADER	MAPA	CAPADR
0,00 €	0,00 €	0,00 €	0,00 €	0,00 €	0,00 €	0,00 €	0,00 €	0,00 €
Importe Unitario:	54,00 €	Nuevo Importe Unitario:	0,00 €					

INCIDENCIAS

INCIDENCIA DESCRIPCIÓN

- 74051 Solicitante de intervención 6613, que no declara ningun recinto en zona desfavorecida.
- 74053 Importe inferior a 100 Euros
- 74336 Recinto con uso declarado o cultivo declarado NO válido
Recinto:21-008-011-00003-00002 Cultivo:358000 MEZCLA DE FORESTALES-SIN VARIEDAD Secano Uso Sigpac:FO
Recinto:21-008-011-00003-00003 Cultivo:358000 MEZCLA DE FORESTALES-SIN VARIEDAD Secano Uso Sigpac:FO
- 86122 Recinto superficie forrajera que realiza la actividad de producción de pastoreo y no declara el o los códigos del Registro de Explotaciones Ganaderas de Andalucía, REGA.
Recinto:21-008-010-00402-00006 Cultivo:62000 PASTOS PERMANENTES DE 5 O MAS AÑOS-SIN VARIEDAD Secano
Recinto:21-008-010-00402-00014 Cultivo:62000 PASTOS PERMANENTES DE 5 O MAS AÑOS-SIN VARIEDAD Secano
- 86124 Recinto de forrajera para Cálculo de Carga Ganadera que No pertenece a Explotación.
Recinto:21-008-010-00402-00006 Cultivo:62000 PASTOS PERMANENTES DE 5 O MAS AÑOS-SIN VARIEDAD Secano
Recinto:21-008-010-00402-00014 Cultivo:62000 PASTOS PERMANENTES DE 5 O MAS AÑOS-SIN VARIEDAD Secano
- 86126 Recinto de forrajera para Cálculo de Carga Ganadera que No pertenece a Explotación con UGM válida.
Recinto:21-008-004-00007-00002 Cultivo:62000 PASTOS PERMANENTES DE 5 O MAS AÑOS-SIN VARIEDAD Secano Explotacion:ES210080000362
Recinto:21-008-004-00030-00001 Cultivo:62000 PASTOS PERMANENTES DE 5 O MAS AÑOS-SIN VARIEDAD Secano Explotacion:ES210080000362
Recinto:21-008-004-00030-00003 Cultivo:62000 PASTOS PERMANENTES DE 5 O MAS AÑOS-SIN VARIEDAD Secano Explotacion:ES210080000362
Recinto:21-008-009-00069-00001 Cultivo:62000 PASTOS PERMANENTES DE 5 O MAS AÑOS-SIN VARIEDAD Secano Explotacion:ES210080000738

(1) Con incidencias que retienen pago o deniegan el expediente.

(2) Se calcula sobre superficie declarada admisible.

(3) Aplicación del artículo 16 bis del RD 147/2023.

(4) Expediente con algunos recintos de pastos permanentes ubicados en espacios protegidos donde la carga ganadera mínima será 0,1 UGM/ha.

Puede verificar la integridad de una copia de este documento mediante la lectura del código QR adjunto o mediante el acceso a la dirección <https://ws050.juntadeandalucia.es/verificarFirma> indicando el código de VERIFICACIÓN

FIRMADO POR	RAQUEL MARIA ESPIN CRESPO	17/10/2024	
VERIFICACIÓN	Pk2jmJDVJQXVSF7B6ESWF6FEMYA9VL	PÁG. 2134/3958	



APELLIDOS Y NOMBRE / RAZÓN SOCIAL

ROMERO FLORES ANGELA

NIF

****2689*

EXPEDIENTE

1199003

RESOLUCIÓN

DENEGACIÓN DE LA AYUDA

DATOS DE MANTENIMIENTO UNIDADES

GRUPO DE PAGO

ZONAS DE LIMITACIONES NATURALES

Sup. Dec. Admisible

0,00

Sup. Resuelta

0,00

Sobredecl.

0,00

% Sobredecl.

0,00

RESUMEN DE PAGOS

IMPORTE (Euros)

	RESUELTO	FEADER	MAPA	CAPADR
A pagar	0,00	0,00	0,00	0,00

APLICACIÓN DE REDUCCIONES Y PENALIZACIONES (%)

Crterios de subvencionabilidad (1)	Presentación tardía	Omisión declaración	Condicionalidad
100,00	0,00	0,00	0,00

IMPORTE (Euros)

Calculado(2)	Reducción	Penalización	Reducción Penalización (3)	Penalización adicional	Resuelto	FEADER	MAPA	CAPADR
0,00 €	0,00 €	0,00 €	0,00 €	0,00 €	0,00 €	0,00 €	0,00 €	0,00 €
Importe Unitario:	54,00 €	Nuevo Importe Unitario:	0,00 €					

INCIDENCIAS

INCIDENCIA DESCRIPCIÓN

- 74051 Solicitante de intervención 6613, que no declara ningun recinto en zona desfavorecida.
- 74053 Importe inferior a 100 Euros
- 86021 Verifica que determinados recintos declarados por el expte para la operación, no se corresponde con la ZONA DESFAVORECIDA. Y no ha sido solicitada la operación análoga o correspondiente.
 Recinto:21-025-002-00204-00002 Cultivo:60035 ALFALFA-AURORA Regadío Operación correcta del recinto:6613.1
 Recinto:21-025-002-00206-00002 Cultivo:60035 ALFALFA-AURORA Regadío Operación correcta del recinto:6613.1

(1) Con incidencias que retienen pago o deniegan el expediente.

(2) Se calcula sobre superficie declarada admisible.

(3) Aplicación del artículo 16 bis del RD 147/2023.

(4) Expediente con algunos recintos de pastos permanentes ubicados en espacios protegidos donde la carga ganadera mínima será 0,1 UGM/ha.

Puede verificar la integridad de una copia de este documento mediante la lectura del código QR adjunto o mediante el acceso a la dirección <https://ws050.juntadeandalucia.es/verificarFirma> indicando el código de VERIFICACIÓN

FIRMADO POR	RAQUEL MARIA ESPIN CRESPO	17/10/2024	
VERIFICACIÓN	Pk2jmJDVJQXVSF7B6ESWF6FEMYA9VL	PÁG. 2135/3958	



APELLIDOS Y NOMBRE / RAZÓN SOCIAL

ROMERO GONZALEZ JOSE MARIA

NIF

***8467*

EXPEDIENTE

1205314

RESOLUCIÓN

DENEGACIÓN DE LA AYUDA

DATOS DE MANTENIMIENTO UNIDADES

GRUPO DE PAGO

ZONAS DE LIMITACIONES NATURALES

Sup. Dec. Admisible

105,96

Sup. Resuelta

63,25

Sobredecl.

42,71

% Sobredecl.

40,31

RESUMEN DE PAGOS

	IMPORTE (Euros)			
	RESUELTO	FEADER	MAPA	CAPADR
A pagar	0,00	0,00	0,00	0,00

APLICACIÓN DE REDUCCIONES Y PENALIZACIONES (%)

Crterios de subvencionabilidad (1)	Presentación tardía	Omisión declaración	Condicionalidad
100,00	0,00	0,00	0,00

IMPORTE (Euros)

Calculado(2)	Reducción	Penalización	Reducción adicional (3)	Penalización adicional	Resuelto	FEADER	MAPA	CAPADR
1.188,00 €	478,86 €	709,14 €	0,00 €	0,00 €	0,00 €	0,00 €	0,00 €	0,00 €
Importe Unitario:	54,00 €	Nuevo Importe Unitario:	11,21 €					

RECINTOS PROPUESTOS

REF.	REFERENCIA SIGPAC	CULTIVO	S/R	USO SIGPAC	Sup. Dec. admisible	Sup. Campo	Sup. Determ.	Sup. Resuelta
-1468392	21-061-009-00001-0099	PASTOS PERMANENTES DE 5 O MAS AÑOS	S		4,02		4,02	4,02
-1468391	21-061-009-00001-0076	PASTOS PERMANENTES DE 5 O MAS AÑOS	S		4,33		4,33	0,00
-959261	21-061-009-00001-0097	PASTOS PERMANENTES DE 5 O MAS AÑOS	S		0,01		0,01	0,01
6805508	21-061-002-00089-0001	PASTOS PERMANENTES DE 5 O MAS AÑOS	S		13,01		13,01	13,01
6805509	21-061-002-00089-0002	PASTOS PERMANENTES DE 5 O MAS AÑOS	S		3,06		3,06	3,06
6805510	21-061-002-00089-0008	PASTOS PERMANENTES DE 5 O MAS AÑOS	S		0,17		0,17	0,17
6805511	21-061-002-00089-0010	PASTOS PERMANENTES DE 5 O MAS AÑOS	S		0,12		0,12	0,12
170000006332341	21-061-004-00079-0003	OLIVAR	S		3,03		3,03	3,03
170000006332343	21-061-009-00001-0093	PASTOS PERMANENTES DE 5 O MAS AÑOS	S		11,94		11,94	11,94
170000006332344	21-061-004-00082-0003	OLIVAR	S		0,33		0,33	0,33
170000006332345	21-061-004-00086-0001	OLIVAR	S		0,49		0,49	0,49
170000006332347	21-061-009-00001-0076	PASTOS PERMANENTES DE 5 O MAS AÑOS	S		38,38		38,38	0,00
170000006332348	21-061-009-00001-0099	PASTOS PERMANENTES DE 5 O MAS AÑOS	S		16,69		16,69	16,69
170000006332349	21-061-004-00082-0001	PASTOS PERMANENTES DE 5 O MAS AÑOS	S		0,49		0,49	0,49
170000006332350	21-061-005-00066-0005	ALFALFA	S		0,23		0,23	0,23
170000006332351	21-061-009-00001-0097	PASTOS PERMANENTES DE 5 O MAS AÑOS	S		1,25		1,25	1,25
170000006332352	21-061-004-00082-0005	OLIVAR	S		0,05		0,05	0,05
170000006332353	21-061-004-00085-0001	OLIVAR	S		0,40		0,40	0,40
170000006332354	21-061-009-00001-0092	PASTOS PERMANENTES DE 5 O MAS AÑOS	S		2,68		2,68	2,68
170000006332356	21-061-009-00001-0101	PASTOS PERMANENTES DE 5 O MAS AÑOS	S		5,28		5,28	5,28

INCIDENCIAS

INCIDENCIA DESCRIPCIÓN

242	Recinto pendiente de acreditación de titularidad. Recinto:21-061-009-00001-00076 Cultivo:62000 PASTOS PERMANENTES DE 5 O MAS AÑOS-SIN VARIEDAD Secano
74053	Importe inferior a 100 Euros

(1) Con incidencias que retienen pago o deniegan el expediente.

(2) Se calcula sobre superficie declarada admisible.

(3) Aplicación del artículo 16 bis del RD 147/2023.

(4) Expediente con algunos recintos de pastos permanentes ubicados en espacios protegidos donde la carga ganadera mínima será 0,1 UGM/ha.

Puede verificar la integridad de una copia de este documento mediante la lectura del código QR adjunto o mediante el acceso a la dirección <https://ws050.juntadeandalucia.es/verificarFirma> indicando el código de VERIFICACIÓN

FIRMADO POR

RAQUEL MARIA ESPIN CRESPO

17/10/2024

VERIFICACIÓN

Pk2jmJDVJQXVSF7B6ESWF6FEMYA9VL

PÁG. 2136/3958





Datos considerados para el Cálculo de la Carga Ganadera del expediente

Superficie determinada para Cálculo Carga Ganadera: 58,72 ha

Carga Ganadera del Expediente: 0,28 ugm/ha

Explotación	Especie	Ugm Calculada para CG
ES210620000048	OVINA	0,40
ES210620000336	OVINA	7,88
ES210620000336	PORCINO	7,97

Recintos Determinados para el Cálculo de Garga Ganadera

REE.	REFERENCIA SIGPAC	CULTIVO	DESCRIPCIÓN CULTIVO	S/R	SUP. RESUELTA (ha)
-1468392	21-061-009-00001-00099	62000	PASTOS PERMANENTES DE 5 O MAS AÑOS-SIN VARIEDAD	S	4,02
-1468391	21-061-009-00001-00076	62000	PASTOS PERMANENTES DE 5 O MAS AÑOS-SIN VARIEDAD	S	0,00
-959261	21-061-009-00001-00097	62000	PASTOS PERMANENTES DE 5 O MAS AÑOS-SIN VARIEDAD	S	0,01
6805508	21-061-002-00089-00001	62000	PASTOS PERMANENTES DE 5 O MAS AÑOS-SIN VARIEDAD	S	13,01
6805509	21-061-002-00089-00002	62000	PASTOS PERMANENTES DE 5 O MAS AÑOS-SIN VARIEDAD	S	3,06
6805510	21-061-002-00089-00008	62000	PASTOS PERMANENTES DE 5 O MAS AÑOS-SIN VARIEDAD	S	0,17
6805511	21-061-002-00089-00010	62000	PASTOS PERMANENTES DE 5 O MAS AÑOS-SIN VARIEDAD	S	0,12
1700000006332343	21-061-009-00001-00093	62000	PASTOS PERMANENTES DE 5 O MAS AÑOS-SIN VARIEDAD	S	11,94
1700000006332347	21-061-009-00001-00076	62000	PASTOS PERMANENTES DE 5 O MAS AÑOS-SIN VARIEDAD	S	0,00
1700000006332348	21-061-009-00001-00099	62000	PASTOS PERMANENTES DE 5 O MAS AÑOS-SIN VARIEDAD	S	16,69
1700000006332349	21-061-004-00082-00001	62000	PASTOS PERMANENTES DE 5 O MAS AÑOS-SIN VARIEDAD	S	0,49
1700000006332351	21-061-009-00001-00097	62000	PASTOS PERMANENTES DE 5 O MAS AÑOS-SIN VARIEDAD	S	1,25
1700000006332354	21-061-009-00001-00092	62000	PASTOS PERMANENTES DE 5 O MAS AÑOS-SIN VARIEDAD	S	2,68
1700000006332356	21-061-009-00001-00101	62000	PASTOS PERMANENTES DE 5 O MAS AÑOS-SIN VARIEDAD	S	5,28

Incidencias de carga ganadera

INCIDENCIA DESCRIPCIÓN

242	Recinto pendiente de acreditación de titularidad. Recinto:21-061-009-00001-00076 Cultivo:62000 PASTOS PERMANENTES DE 5 O MAS AÑOS-SIN VARIEDAD Secano Recinto:21-061-009-00001-00076 Cultivo:62000 PASTOS PERMANENTES DE 5 O MAS AÑOS-SIN VARIEDAD Secano
-----	---

(1) Con incidencias que retienen pago o deniegan el expediente.

(2) Se calcula sobre superficie declarada admisible.

(3) Aplicación del artículo 16 bis del RD 147/2023.

(4) Expediente con algunos recintos de pastos permanentes ubicados en espacios protegidos donde la carga ganadera mínima será 0,1 UGM/ha.

Puede verificar la integridad de una copia de este documento mediante la lectura del código QR adjunto o mediante el acceso a la dirección <https://ws050.juntadeandalucia.es/verificarFirma> indicando el código de VERIFICACIÓN

FIRMADO POR	RAQUEL MARIA ESPIN CRESPO	17/10/2024
VERIFICACIÓN	Pk2jmJDVJQXVSF7B6ESWF6FEMYA9VL	PÁG. 2137/3958





APELLIDOS Y NOMBRE / RAZÓN SOCIAL

ROMERO NUÑEZ CARLOS

NIF

****4824*

EXPEDIENTE

1158738

RESOLUCIÓN

DENEGACIÓN DE LA AYUDA

DATOS DE MANTENIMIENTO UNIDADES

GRUPO DE PAGO

ZONAS DE LIMITACIONES NATURALES

Sup. Dec. Admisible

0,00

Sup. Resuelta

0,00

Sobredecl.

0,00

% Sobredecl.

0,00

RESUMEN DE PAGOS

IMPORTE (Euros)

	RESUELTO	FEADER	MAPA	CAPADR
A pagar	0,00	0,00	0,00	0,00

APLICACIÓN DE REDUCCIONES Y PENALIZACIONES (%)

Criterios de subvencionabilidad (1)	Presentación tardía	Omisión declaración	Condicionabilidad
100,00	0,00	0,00	0,00

IMPORTE (Euros)

Calculado(2)	Reducción	Penalización	Reducción Penalización (3)	Penalización adicional	Resuelto	FEADER	MAPA	CAPADR
0,00 €	0,00 €	0,00 €	0,00 €	0,00 €	0,00 €	0,00 €	0,00 €	0,00 €
Importe Unitario:	54,00 €	Nuevo Importe Unitario:	0,00 €					

INCIDENCIAS

INCIDENCIA DESCRIPCIÓN

74051	Solicitante de intervención 6613, que no declara ningun recinto en zona desfavorecida.
74053	Importe inferior a 100 Euros

(1) Con incidencias que retienen pago o deniegan el expediente.

(2) Se calcula sobre superficie declarada admisible.

(3) Aplicación del artículo 16 bis del RD 147/2023.

(4) Expediente con algunos recintos de pastos permanentes ubicados en espacios protegidos donde la carga ganadera mínima será 0,1 UGM/ha.

Puede verificar la integridad de una copia de este documento mediante la lectura del código QR adjunto o mediante el acceso a la dirección <https://ws050.juntadeandalucia.es/verificarFirma> indicando el código de VERIFICACIÓN

FIRMADO POR	RAQUEL MARIA ESPIN CRESPO	17/10/2024	
VERIFICACIÓN	Pk2jmJDVJQXVSF7B6ESWF6FEMYA9VL	PÁG. 2138/3958	



APELLIDOS Y NOMBRE / RAZÓN SOCIAL

ROMERO VAZQUEZ AGUSTIN

NIF

***2007*

EXPEDIENTE

1249355

RESOLUCIÓN

DENEGACIÓN DE LA AYUDA

DATOS DE MANTENIMIENTO UNIDADES

GRUPO DE PAGO

ZONAS DE LIMITACIONES NATURALES

Sup. Dec. Admisible

0,00

Sup. Resuelta

0,00

Sobredecl.

0,00

% Sobredecl.

0,00

RESUMEN DE PAGOS

	IMPORTE (Euros)			
	RESUELTO	FEADER	MAPA	CAPADR
A pagar	0,00	0,00	0,00	0,00

APLICACIÓN DE REDUCCIONES Y PENALIZACIONES (%)

Crterios de subvencionabilidad (1)	Presentación tardía	Omisión declaración	Condicionalidad
100,00	0,00	0,00	0,00

IMPORTE (Euros)

Calculado(2)	Reducción	Penalización	Reducción Penalización (3)	Penalización adicional	Resuelto	FEADER	MAPA	CAPADR
0,00 €	0,00 €	0,00 €	0,00 €	0,00 €	0,00 €	0,00 €	0,00 €	0,00 €
Importe Unitario:	54,00 €	Nuevo Importe Unitario:	0,00 €					

INCIDENCIAS

INCIDENCIA DESCRIPCIÓN

226	Recinto abandonado según SIGPAC por el que solicita alguna ayuda/práctica. Recinto:21-025-008-00020-00003 Cultivo:101216 OLIVAR-MANZANILLA DE HUELVA Secano Recinto:21-025-008-00020-00004 Cultivo:101216 OLIVAR-MANZANILLA DE HUELVA Secano Recinto:21-025-008-00024-00010 Cultivo:101216 OLIVAR-MANZANILLA DE HUELVA Secano
3790	Recinto declarado inactivo Recinto:21-025-015-00005-00004 Cultivo: - Recinto:21-025-015-00005-00005 Cultivo: - Recinto:21-025-015-00035-00002 Cultivo: -
3795	Recinto declarado con una situación de riesgo de abandono. Recinto:21-025-008-00024-00004 Cultivo: -
74051	Solicitante de intervención 6613, que no declara ningun recinto en zona desfavorecida.
74053	Importe inferior a 100 Euros
74336	Recinto con uso declarado o cultivo declarado NO válido Recinto:21-025-010-00016-00002 Cultivo:358000 MEZCLA DE FORESTALES-SIN VARIEDAD Secano Uso Sigpac:FO Recinto:21-025-010-00047-00001 Cultivo:358000 MEZCLA DE FORESTALES-SIN VARIEDAD Secano Uso Sigpac:FO Recinto:21-025-015-00005-00003 Cultivo:358000 MEZCLA DE FORESTALES-SIN VARIEDAD Secano Uso Sigpac:FO Recinto:21-025-015-00005-00006 Cultivo:358000 MEZCLA DE FORESTALES-SIN VARIEDAD Secano Uso Sigpac:FO Recinto:21-025-015-00008-00001 Cultivo:358000 MEZCLA DE FORESTALES-SIN VARIEDAD Secano Uso Sigpac:FO Recinto:21-025-015-00027-00001 Cultivo:358000 MEZCLA DE FORESTALES-SIN VARIEDAD Secano Uso Sigpac:FO

(1) Con incidencias que retienen pago o deniegan el expediente.

(2) Se calcula sobre superficie declarada admisible.

(3) Aplicación del artículo 16 bis del RD 147/2023.

(4) Expediente con algunos recintos de pastos permanentes ubicados en espacios protegidos donde la carga ganadera mínima será 0,1 UGM/ha.

Puede verificar la integridad de una copia de este documento mediante la lectura del código QR adjunto o mediante el acceso a la dirección <https://ws050.juntadeandalucia.es/verificarFirma> indicando el código de VERIFICACIÓN

FIRMADO POR

RAQUEL MARIA ESPIN CRESPO

17/10/2024

VERIFICACIÓN

Pk2jmJDVJQXVSF7B6ESWF6FEMYA9VL

PÁG. 2139/3958





APELLIDOS Y NOMBRE / RAZÓN SOCIAL

RUIZ BORRALLO FRANCISCO JOSE

NIF
***9835*

EXPEDIENTE
1203813

RESOLUCIÓN
DENEGACIÓN DE LA AYUDA

DATOS DE MANTENIMIENTO UNIDADES

GRUPO DE PAGO	Sup. Dec. Admisible	Sup. Resuelta	Sobredecl.	% Sobredecl.
ZONAS DE LIMITACIONES NATURALES	0,00	0,00	0,00	0,00

RESUMEN DE PAGOS

	IMPORTE (Euros)			
	RESUELTO	FEADER	MAPA	CAPADR
A pagar	0,00	0,00	0,00	0,00

APLICACIÓN DE REDUCCIONES Y PENALIZACIONES (%)

Criterios de subvencionabilidad (1)	Presentación tardía	Omisión declaración	Condicionabilidad
100,00	0,00	0,00	0,00

IMPORTE (Euros)

Calculado(2)	Reducción	Penalización	Reducción adicional (3)	Penalización adicional	Resuelto	FEADER	MAPA	CAPADR
0,00 €	0,00 €	0,00 €	0,00 €	0,00 €	0,00 €	0,00 €	0,00 €	0,00 €
Importe Unitario:	54,00 €	Nuevo Importe Unitario:	0,00 €					

INCIDENCIAS

INCIDENCIA DESCRIPCIÓN

3790	Recinto declarado inactivo Recinto:21-008-009-00157-00002 Cultivo: - Recinto:21-008-009-00157-00003 Cultivo: - Recinto:21-008-009-00157-00004 Cultivo: - Recinto:21-008-009-00157-00006 Cultivo: - Recinto:21-008-009-00157-00014 Cultivo: - Recinto:21-008-009-00157-00018 Cultivo: - Recinto:21-008-009-00157-00019 Cultivo: - Recinto:21-008-009-00157-00025 Cultivo: - Recinto:21-008-009-00157-00029 Cultivo: - Recinto:21-008-009-00170-00005 Cultivo: - Recinto:21-008-009-00170-00006 Cultivo: - Recinto:21-008-009-00170-00007 Cultivo: - Recinto:21-008-009-00170-00014 Cultivo: -
74051	Solicitante de intervención 6613, que no declara ningun recinto en zona desfavorecida.
74053	Importe inferior a 100 Euros
74336	Recinto con uso declarado o cultivo declarado NO válido Recinto:21-008-009-00157-00005 Cultivo:358000 MEZCLA DE FORESTALES-SIN VARIEDAD Secano Uso Sigpac:FO

(1) Con incidencias que retienen pago o deniegan el expediente.

(2) Se calcula sobre superficie declarada admisible.

(3) Aplicación del artículo 16 bis del RD 147/2023.

(4) Expediente con algunos recintos de pastos permanentes ubicados en espacios protegidos donde la carga ganadera mínima será 0,1 UGM/ha.

Puede verificar la integridad de una copia de este documento mediante la lectura del código QR adjunto o mediante el acceso a la dirección <https://ws050.juntadeandalucia.es/verificarFirma> indicando el código de VERIFICACIÓN

FIRMADO POR	RAQUEL MARIA ESPIN CRESPO	17/10/2024	
VERIFICACIÓN	Pk2jmJDVJQXVSF7B6ESWF6FEMYA9VL	PÁG. 2140/3958	



APELLIDOS Y NOMBRE / RAZÓN SOCIAL

SAYAGO GOMEZ ANA

NIF

***9368*

EXPEDIENTE

1282888

RESOLUCIÓN

DENEGACIÓN DE LA AYUDA

DATOS DE MANTENIMIENTO UNIDADES

GRUPO DE PAGO

ZONAS DE LIMITACIONES NATURALES

Sup. Dec. Admisible

0,00

Sup. Resuelta

0,00

Sobredecl.

0,00

% Sobredecl.

0,00

RESUMEN DE PAGOS

	IMPORTE (Euros)			
	RESUELTO	FEADER	MAPA	CAPADR
A pagar	0,00	0,00	0,00	0,00

APLICACIÓN DE REDUCCIONES Y PENALIZACIONES (%)

Crterios de subvencionabilidad (1)	Presentación tardía	Omisión declaración	Condicionalidad
100,00	0,00	0,00	0,00

IMPORTE (Euros)

Calculado(2)	Reducción	Penalización	Reducción Penalización (3)	Penalización adicional	Resuelto	FEADER	MAPA	CAPADR
0,00 €	0,00 €	0,00 €	0,00 €	0,00 €	0,00 €	0,00 €	0,00 €	0,00 €
Importe Unitario:	54,00 €	Nuevo Importe Unitario:	0,00 €					

(1) Con incidencias que retienen pago o deniegan el expediente.

(2) Se calcula sobre superficie declarada admisible.

(3) Aplicación del artículo 16 bis del RD 147/2023.

(4) Expediente con algunos recintos de pastos permanentes ubicados en espacios protegidos donde la carga ganadera mínima será 0,1 UGM/ha.

Puede verificar la integridad de una copia de este documento mediante la lectura del código QR adjunto o mediante el acceso a la dirección <https://ws050.juntadeandalucia.es/verificarFirma> indicando el código de VERIFICACIÓN

FIRMADO POR	RAQUEL MARIA ESPIN CRESPO	17/10/2024	
VERIFICACIÓN	Pk2jmJDVJQXVSF7B6ESWF6FEMYA9VL	PÁG. 2141/3958	



INCIDENCIAS

INCIDENCIA DESCRIPCIÓN

3790	Recinto declarado inactivo Recinto:21-003-038-00008-00005 Cultivo: - Recinto:21-006-029-00059-00004 Cultivo: - Recinto:21-006-029-00059-00005 Cultivo: - Recinto:21-058-005-00010-00003 Cultivo: -
4272	Verifica que las líneas de declaración de las Solicitudes Únicas no tienen solapes con la capa de Retroactividad Gráfica (ambas de la misma campaña) a nivel de expediente/línea de declaración gráfica de la solicitud. Recinto:21-006-019-00003-00012 Cultivo: - Agregado de la referencia del recinto.:0 Zona de la referencia del recinto.:0 Superficie solapada.:0,04 Id. Incid.:98011184 Recinto:21-006-020-00018-00003 Cultivo: - Agregado de la referencia del recinto.:0 Zona de la referencia del recinto.:0 Superficie solapada.:0,08 Id. Incid.:98011183
74018	Productor que no es agricultor a título principal, según los datos del ejercicio fiscal n-1 y seguridad socia.
74053	Importe inferior a 100 Euros
74336	Recinto con uso declarado o cultivo declarado NO válido Recinto:21-058-005-00006-00034 Cultivo:62000 PASTOS PERMANENTES DE 5 O MAS AÑOS-SIN VARIEDAD Secano Uso Siggpac:FO Recinto:21-058-005-00006-00036 Cultivo:62000 PASTOS PERMANENTES DE 5 O MAS AÑOS-SIN VARIEDAD Secano Uso Siggpac:FO Recinto:21-058-005-00006-00037 Cultivo:62000 PASTOS PERMANENTES DE 5 O MAS AÑOS-SIN VARIEDAD Secano Uso Siggpac:FO Recinto:21-058-005-00006-00038 Cultivo:62000 PASTOS PERMANENTES DE 5 O MAS AÑOS-SIN VARIEDAD Secano Uso Siggpac:FO Recinto:21-058-005-00006-00041 Cultivo:62000 PASTOS PERMANENTES DE 5 O MAS AÑOS-SIN VARIEDAD Secano Uso Siggpac:FO Recinto:21-058-005-00010-00002 Cultivo:62000 PASTOS PERMANENTES DE 5 O MAS AÑOS-SIN VARIEDAD Secano Uso Siggpac:FO
86119	Carga ganadera NO cumple con el valor mínimo de 0,2 UGM/ha. Recinto:21-003-038-00008-00005 Cultivo:62000 PASTOS PERMANENTES DE 5 O MAS AÑOS-SIN VARIEDAD Secano Carga Ganadera:0,08 Recinto:21-006-019-00001-00001 Cultivo:62000 PASTOS PERMANENTES DE 5 O MAS AÑOS-SIN VARIEDAD Secano Carga Ganadera:0,08 Recinto:21-006-019-00001-00002 Cultivo:62000 PASTOS PERMANENTES DE 5 O MAS AÑOS-SIN VARIEDAD Secano Carga Ganadera:0,08 Recinto:21-006-019-00002-00001 Cultivo:62000 PASTOS PERMANENTES DE 5 O MAS AÑOS-SIN VARIEDAD Secano Carga Ganadera:0,08 Recinto:21-006-019-00002-00002 Cultivo:62000 PASTOS PERMANENTES DE 5 O MAS AÑOS-SIN VARIEDAD Secano Carga Ganadera:0,08 Recinto:21-006-019-00002-00003 Cultivo:62000 PASTOS PERMANENTES DE 5 O MAS AÑOS-SIN VARIEDAD Secano Carga Ganadera:0,08 Recinto:21-006-019-00002-00004 Cultivo:62000 PASTOS PERMANENTES DE 5 O MAS AÑOS-SIN VARIEDAD Secano Carga Ganadera:0,08 Recinto:21-006-019-00002-00005 Cultivo:62000 PASTOS PERMANENTES DE 5 O MAS AÑOS-SIN VARIEDAD Secano Carga Ganadera:0,08 Recinto:21-006-019-00002-00006 Cultivo:62000 PASTOS PERMANENTES DE 5 O MAS AÑOS-SIN VARIEDAD Secano Carga Ganadera:0,08 Recinto:21-006-019-00002-00007 Cultivo:62000 PASTOS PERMANENTES DE 5 O MAS AÑOS-SIN VARIEDAD Secano Carga Ganadera:0,08 Recinto:21-006-019-00002-00008 Cultivo:62000 PASTOS PERMANENTES DE 5 O MAS AÑOS-SIN VARIEDAD Secano Carga Ganadera:0,08 Recinto:21-006-019-00002-00009 Cultivo:62000 PASTOS PERMANENTES DE 5 O MAS AÑOS-SIN VARIEDAD Secano Carga Ganadera:0,08 Recinto:21-006-019-00002-00010 Cultivo:62000 PASTOS PERMANENTES DE 5 O MAS AÑOS-SIN VARIEDAD Secano Carga Ganadera:0,08 Recinto:21-006-019-00002-00014 Cultivo:62000 PASTOS PERMANENTES DE 5 O MAS AÑOS-SIN VARIEDAD Secano Carga Ganadera:0,08 Recinto:21-006-019-00002-00015 Cultivo:62000 PASTOS PERMANENTES DE 5 O MAS AÑOS-SIN VARIEDAD Secano Carga Ganadera:0,08 Recinto:21-006-019-00002-00016 Cultivo:62000 PASTOS PERMANENTES DE 5 O MAS AÑOS-SIN VARIEDAD Secano Carga Ganadera:0,08 Recinto:21-006-019-00002-00021 Cultivo:62000 PASTOS PERMANENTES DE 5 O MAS AÑOS-SIN VARIEDAD Secano Carga Ganadera:0,08 Recinto:21-006-019-00003-00006 Cultivo:62000 PASTOS PERMANENTES DE 5 O MAS AÑOS-SIN VARIEDAD Secano Carga Ganadera:0,08

(1) Con incidencias que retienen pago o deniegan el expediente.

(2) Se calcula sobre superficie declarada admisible.

(3) Aplicación del artículo 16 bis del RD 147/2023.

(4) Expediente con algunos recintos de pastos permanentes ubicados en espacios protegidos donde la carga ganadera mínima será 0,1 UGM/ha.

Puede verificar la integridad de una copia de este documento mediante la lectura del código QR adjunto o mediante el acceso a la dirección <https://ws050.juntadeandalucia.es/verificarFirma> indicando el código de VERIFICACIÓN

FIRMADO POR	RAQUEL MARIA ESPIN CRESPO	17/10/2024
VERIFICACIÓN	Pk2jmJDVJQXVSF7B6ESWF6FEMYA9VL	PÁG. 2142/3958





INCIDENCIAS

INCIDENCIA DESCRIPCIÓN

Recinto:21-006-019-00003-00007	Cultivo:62000	PASTOS PERMANENTES DE 5 O MAS AÑOS-SIN VARIEDAD	Secano	Carga Ganadera:0,08
Recinto:21-006-019-00003-00008	Cultivo:62000	PASTOS PERMANENTES DE 5 O MAS AÑOS-SIN VARIEDAD	Secano	Carga Ganadera:0,08
Recinto:21-006-019-00003-00009	Cultivo:62000	PASTOS PERMANENTES DE 5 O MAS AÑOS-SIN VARIEDAD	Secano	Carga Ganadera:0,08
Recinto:21-006-019-00003-00010	Cultivo:62000	PASTOS PERMANENTES DE 5 O MAS AÑOS-SIN VARIEDAD	Secano	Carga Ganadera:0,08
Recinto:21-006-019-00003-00012	Cultivo:62000	PASTOS PERMANENTES DE 5 O MAS AÑOS-SIN VARIEDAD	Secano	Carga Ganadera:0,08
Recinto:21-006-019-00003-00013	Cultivo:62000	PASTOS PERMANENTES DE 5 O MAS AÑOS-SIN VARIEDAD	Secano	Carga Ganadera:0,08
Recinto:21-006-019-00003-00014	Cultivo:62000	PASTOS PERMANENTES DE 5 O MAS AÑOS-SIN VARIEDAD	Secano	Carga Ganadera:0,08
Recinto:21-006-019-00003-00015	Cultivo:62000	PASTOS PERMANENTES DE 5 O MAS AÑOS-SIN VARIEDAD	Secano	Carga Ganadera:0,08
Recinto:21-006-019-00005-00001	Cultivo:62000	PASTOS PERMANENTES DE 5 O MAS AÑOS-SIN VARIEDAD	Secano	Carga Ganadera:0,08
Recinto:21-006-019-00005-00002	Cultivo:62000	PASTOS PERMANENTES DE 5 O MAS AÑOS-SIN VARIEDAD	Secano	Carga Ganadera:0,08
Recinto:21-006-019-00011-00002	Cultivo:63000	PASTOS DE MENOS DE 5 AÑOS-SIN VARIEDAD	Secano	Carga Ganadera:0,08
Recinto:21-006-019-00011-00005	Cultivo:62000	PASTOS PERMANENTES DE 5 O MAS AÑOS-SIN VARIEDAD	Secano	Carga Ganadera:0,08
Recinto:21-006-019-00011-00006	Cultivo:62000	PASTOS PERMANENTES DE 5 O MAS AÑOS-SIN VARIEDAD	Secano	Carga Ganadera:0,08
Recinto:21-006-020-00013-00002	Cultivo:62000	PASTOS PERMANENTES DE 5 O MAS AÑOS-SIN VARIEDAD	Secano	Carga Ganadera:0,08
Recinto:21-006-020-00018-00001	Cultivo:62000	PASTOS PERMANENTES DE 5 O MAS AÑOS-SIN VARIEDAD	Secano	Carga Ganadera:0,08
Recinto:21-006-020-00018-00003	Cultivo:62000	PASTOS PERMANENTES DE 5 O MAS AÑOS-SIN VARIEDAD	Secano	Carga Ganadera:0,08
Recinto:21-006-020-00018-00005	Cultivo:62000	PASTOS PERMANENTES DE 5 O MAS AÑOS-SIN VARIEDAD	Secano	Carga Ganadera:0,08
Recinto:21-006-020-00018-00007	Cultivo:62000	PASTOS PERMANENTES DE 5 O MAS AÑOS-SIN VARIEDAD	Secano	Carga Ganadera:0,08
Recinto:21-006-020-00018-00009	Cultivo:62000	PASTOS PERMANENTES DE 5 O MAS AÑOS-SIN VARIEDAD	Secano	Carga Ganadera:0,08
Recinto:21-006-020-00018-00010	Cultivo:62000	PASTOS PERMANENTES DE 5 O MAS AÑOS-SIN VARIEDAD	Secano	Carga Ganadera:0,08
Recinto:21-006-020-00018-00011	Cultivo:62000	PASTOS PERMANENTES DE 5 O MAS AÑOS-SIN VARIEDAD	Secano	Carga Ganadera:0,08
Recinto:21-006-020-00018-00013	Cultivo:62000	PASTOS PERMANENTES DE 5 O MAS AÑOS-SIN VARIEDAD	Secano	Carga Ganadera:0,08
Recinto:21-006-020-00018-00014	Cultivo:62000	PASTOS PERMANENTES DE 5 O MAS AÑOS-SIN VARIEDAD	Secano	Carga Ganadera:0,08
Recinto:21-006-020-00020-00001	Cultivo:62000	PASTOS PERMANENTES DE 5 O MAS AÑOS-SIN VARIEDAD	Secano	Carga Ganadera:0,08
Recinto:21-006-020-00020-00002	Cultivo:62000	PASTOS PERMANENTES DE 5 O MAS AÑOS-SIN VARIEDAD	Secano	Carga Ganadera:0,08
Recinto:21-006-020-00021-00001	Cultivo:63000	PASTOS DE MENOS DE 5 AÑOS-SIN VARIEDAD	Secano	Carga Ganadera:0,08
Recinto:21-006-020-00021-00002	Cultivo:62000	PASTOS PERMANENTES DE 5 O MAS AÑOS-SIN VARIEDAD	Secano	Carga Ganadera:0,08
Recinto:21-006-020-00021-00003	Cultivo:62000	PASTOS PERMANENTES DE 5 O MAS AÑOS-SIN VARIEDAD	Secano	Carga Ganadera:0,08
Recinto:21-006-020-00022-00001	Cultivo:62000	PASTOS PERMANENTES DE 5 O MAS AÑOS-SIN VARIEDAD	Secano	Carga Ganadera:0,08
Recinto:21-006-029-00058-00001	Cultivo:62000	PASTOS PERMANENTES DE 5 O MAS AÑOS-SIN VARIEDAD	Secano	Carga Ganadera:0,08
Recinto:21-006-029-00058-00013	Cultivo:62000	PASTOS PERMANENTES DE 5 O MAS AÑOS-SIN VARIEDAD	Secano	Carga Ganadera:0,08
Recinto:21-006-029-00058-00014	Cultivo:62000	PASTOS PERMANENTES DE 5 O MAS AÑOS-SIN VARIEDAD	Secano	Carga Ganadera:0,08
Recinto:21-006-029-00058-00015	Cultivo:62000	PASTOS PERMANENTES DE 5 O MAS AÑOS-SIN VARIEDAD	Secano	Carga Ganadera:0,08
Recinto:21-006-029-00058-00016	Cultivo:62000	PASTOS PERMANENTES DE 5 O MAS AÑOS-SIN VARIEDAD	Secano	Carga Ganadera:0,08

(1) Con incidencias que retienen pago o deniegan el expediente.

(2) Se calcula sobre superficie declarada admisible.

(3) Aplicación del artículo 16 bis del RD 147/2023.

(4) Expediente con algunos recintos de pastos permanentes ubicados en espacios protegidos donde la carga ganadera mínima será 0,1 UGM/ha.

Puede verificar la integridad de una copia de este documento mediante la lectura del código QR adjunto o mediante el acceso a la dirección <https://ws050.juntadeandalucia.es/verificarFirma> indicando el código de VERIFICACIÓN

FIRMADO POR	RAQUEL MARIA ESPIN CRESPO	17/10/2024	
VERIFICACIÓN	Pk2jmJDVJQXVSF7B6ESWF6FEMYA9VL	PÁG. 2143/3958	



INCIDENCIAS

INCIDENCIA DESCRIPCIÓN

Recinto:21-006-029-00058-00017	Cultivo:62000	PASTOS PERMANENTES DE 5 O MAS AÑOS-SIN VARIEDAD	Secano	Carga Ganadera:0,08
Recinto:21-006-029-00058-00018	Cultivo:62000	PASTOS PERMANENTES DE 5 O MAS AÑOS-SIN VARIEDAD	Secano	Carga Ganadera:0,08
Recinto:21-006-029-00058-00019	Cultivo:62000	PASTOS PERMANENTES DE 5 O MAS AÑOS-SIN VARIEDAD	Secano	Carga Ganadera:0,08
Recinto:21-006-029-00059-00003	Cultivo:62000	PASTOS PERMANENTES DE 5 O MAS AÑOS-SIN VARIEDAD	Secano	Carga Ganadera:0,08
Recinto:21-006-029-00059-00004	Cultivo:62000	PASTOS PERMANENTES DE 5 O MAS AÑOS-SIN VARIEDAD	Secano	Carga Ganadera:0,08
Recinto:21-006-029-00059-00005	Cultivo:62000	PASTOS PERMANENTES DE 5 O MAS AÑOS-SIN VARIEDAD	Secano	Carga Ganadera:0,08
Recinto:21-006-041-00017-00003	Cultivo:62000	PASTOS PERMANENTES DE 5 O MAS AÑOS-SIN VARIEDAD	Secano	Carga Ganadera:0,08
Recinto:21-006-041-00017-00004	Cultivo:62000	PASTOS PERMANENTES DE 5 O MAS AÑOS-SIN VARIEDAD	Secano	Carga Ganadera:0,08
Recinto:21-006-041-00017-00005	Cultivo:63000	PASTOS DE MENOS DE 5 AÑOS-SIN VARIEDAD	Secano	Carga Ganadera:0,08
Recinto:21-058-005-00006-00017	Cultivo:62000	PASTOS PERMANENTES DE 5 O MAS AÑOS-SIN VARIEDAD	Secano	Carga Ganadera:0,08
Recinto:21-058-005-00006-00020	Cultivo:62000	PASTOS PERMANENTES DE 5 O MAS AÑOS-SIN VARIEDAD	Secano	Carga Ganadera:0,08
Recinto:21-058-005-00006-00034	Cultivo:62000	PASTOS PERMANENTES DE 5 O MAS AÑOS-SIN VARIEDAD	Secano	Carga Ganadera:0,08
Recinto:21-058-005-00006-00036	Cultivo:62000	PASTOS PERMANENTES DE 5 O MAS AÑOS-SIN VARIEDAD	Secano	Carga Ganadera:0,08
Recinto:21-058-005-00006-00037	Cultivo:62000	PASTOS PERMANENTES DE 5 O MAS AÑOS-SIN VARIEDAD	Secano	Carga Ganadera:0,08
Recinto:21-058-005-00006-00038	Cultivo:62000	PASTOS PERMANENTES DE 5 O MAS AÑOS-SIN VARIEDAD	Secano	Carga Ganadera:0,08
Recinto:21-058-005-00006-00039	Cultivo:62000	PASTOS PERMANENTES DE 5 O MAS AÑOS-SIN VARIEDAD	Secano	Carga Ganadera:0,08
Recinto:21-058-005-00006-00041	Cultivo:62000	PASTOS PERMANENTES DE 5 O MAS AÑOS-SIN VARIEDAD	Secano	Carga Ganadera:0,08
Recinto:21-058-005-00007-00002	Cultivo:62000	PASTOS PERMANENTES DE 5 O MAS AÑOS-SIN VARIEDAD	Secano	Carga Ganadera:0,08
Recinto:21-058-005-00008-00001	Cultivo:62000	PASTOS PERMANENTES DE 5 O MAS AÑOS-SIN VARIEDAD	Secano	Carga Ganadera:0,08
Recinto:21-058-005-00009-00001	Cultivo:62000	PASTOS PERMANENTES DE 5 O MAS AÑOS-SIN VARIEDAD	Secano	Carga Ganadera:0,08
Recinto:21-058-005-00010-00001	Cultivo:62000	PASTOS PERMANENTES DE 5 O MAS AÑOS-SIN VARIEDAD	Secano	Carga Ganadera:0,08
Recinto:21-058-005-00010-00002	Cultivo:62000	PASTOS PERMANENTES DE 5 O MAS AÑOS-SIN VARIEDAD	Secano	Carga Ganadera:0,08
Recinto:21-058-005-00010-00003	Cultivo:62000	PASTOS PERMANENTES DE 5 O MAS AÑOS-SIN VARIEDAD	Secano	Carga Ganadera:0,08
Recinto:21-075-002-00114-00007	Cultivo:62000	PASTOS PERMANENTES DE 5 O MAS AÑOS-SIN VARIEDAD	Secano	Carga Ganadera:0,08
Recinto:21-075-050-00064-00003	Cultivo:62000	PASTOS PERMANENTES DE 5 O MAS AÑOS-SIN VARIEDAD	Secano	Carga Ganadera:0,08
Recinto:21-075-050-00064-00050	Cultivo:62000	PASTOS PERMANENTES DE 5 O MAS AÑOS-SIN VARIEDAD	Secano	Carga Ganadera:0,08
Recinto:21-075-050-00064-00052	Cultivo:62000	PASTOS PERMANENTES DE 5 O MAS AÑOS-SIN VARIEDAD	Secano	Carga Ganadera:0,08
Recinto:21-075-050-00091-00005	Cultivo:62000	PASTOS PERMANENTES DE 5 O MAS AÑOS-SIN VARIEDAD	Secano	Carga Ganadera:0,08
Recinto:21-075-051-00001-00001	Cultivo:62000	PASTOS PERMANENTES DE 5 O MAS AÑOS-SIN VARIEDAD	Secano	Carga Ganadera:0,08
Recinto:21-075-051-00001-00004	Cultivo:62000	PASTOS PERMANENTES DE 5 O MAS AÑOS-SIN VARIEDAD	Secano	Carga Ganadera:0,08
Recinto:21-075-051-00001-00006	Cultivo:62000	PASTOS PERMANENTES DE 5 O MAS AÑOS-SIN VARIEDAD	Secano	Carga Ganadera:0,08
Recinto:21-075-058-00001-00005	Cultivo:62000	PASTOS PERMANENTES DE 5 O MAS AÑOS-SIN VARIEDAD	Secano	Carga Ganadera:0,08
Recinto:21-075-059-00001-00005	Cultivo:62000	PASTOS PERMANENTES DE 5 O MAS AÑOS-SIN VARIEDAD	Secano	Carga Ganadera:0,08
Recinto:21-075-059-00002-00013	Cultivo:62000	PASTOS PERMANENTES DE 5 O MAS AÑOS-SIN VARIEDAD	Secano	Carga Ganadera:0,08

(1) Con incidencias que retienen pago o deniegan el expediente.

(2) Se calcula sobre superficie declarada admisible.

(3) Aplicación del artículo 16 bis del RD 147/2023.

(4) Expediente con algunos recintos de pastos permanentes ubicados en espacios protegidos donde la carga ganadera mínima será 0,1 UGM/ha.

Puede verificar la integridad de una copia de este documento mediante la lectura del código QR adjunto o mediante el acceso a la dirección <https://ws050.juntadeandalucia.es/verificarFirma> indicando el código de VERIFICACIÓN

FIRMADO POR	RAQUEL MARIA ESPIN CRESPO	17/10/2024
VERIFICACIÓN	Pk2jmJDVJQXVSF7B6ESWF6FEMYA9VL	PÁG. 2144/3958





INCIDENCIAS

INCIDENCIA DESCRIPCIÓN

	Ganadera:0,08
86123	<p>Recinto superficie forrajera que en REGA no tiene clasificación zootécnica permitida.</p> <p>Recinto:21-006-029-00058-00001 Cultivo:62000 PASTOS PERMANENTES DE 5 O MAS AÑOS-SIN VARIEDAD Secano Explotacion:ES210060000648</p> <p>Recinto:21-006-029-00058-00013 Cultivo:62000 PASTOS PERMANENTES DE 5 O MAS AÑOS-SIN VARIEDAD Secano Explotacion:ES210060000648</p> <p>Recinto:21-006-029-00058-00014 Cultivo:62000 PASTOS PERMANENTES DE 5 O MAS AÑOS-SIN VARIEDAD Secano Explotacion:ES210060000648</p> <p>Recinto:21-006-029-00058-00015 Cultivo:62000 PASTOS PERMANENTES DE 5 O MAS AÑOS-SIN VARIEDAD Secano Explotacion:ES210060000648</p> <p>Recinto:21-006-029-00058-00016 Cultivo:62000 PASTOS PERMANENTES DE 5 O MAS AÑOS-SIN VARIEDAD Secano Explotacion:ES210060000648</p> <p>Recinto:21-006-029-00058-00017 Cultivo:62000 PASTOS PERMANENTES DE 5 O MAS AÑOS-SIN VARIEDAD Secano Explotacion:ES210060000648</p> <p>Recinto:21-006-029-00058-00018 Cultivo:62000 PASTOS PERMANENTES DE 5 O MAS AÑOS-SIN VARIEDAD Secano Explotacion:ES210060000648</p> <p>Recinto:21-006-029-00058-00019 Cultivo:62000 PASTOS PERMANENTES DE 5 O MAS AÑOS-SIN VARIEDAD Secano Explotacion:ES210060000648</p> <p>Recinto:21-006-029-00059-00003 Cultivo:62000 PASTOS PERMANENTES DE 5 O MAS AÑOS-SIN VARIEDAD Secano Explotacion:ES210060000648</p> <p>Recinto:21-006-029-00059-00004 Cultivo:62000 PASTOS PERMANENTES DE 5 O MAS AÑOS-SIN VARIEDAD Secano Explotacion:ES210060000648</p> <p>Recinto:21-006-029-00059-00005 Cultivo:62000 PASTOS PERMANENTES DE 5 O MAS AÑOS-SIN VARIEDAD Secano Explotacion:ES210060000648</p>

Datos considerados para el Cálculo de la Carga Ganadera del expediente

Superficie determinada para Cálculo Carga Ganadera: 408,03 ha
 Carga Ganadera del Expediente: 0,08 ugm/ha

<u>Explotación</u>	<u>Especie</u>	<u>Ugm Calculada para CG</u>
ES210060000649	OVINA	14,85
ES210580000715	OVINA	4,02
ES210760000680	BOVINA	14,34

Recintos Determinados para el Cálculo de Garga Ganadera

<u>REF.</u>	<u>REFERENCIA SIGPAC</u>	<u>CULTIVO</u>	<u>DESCRIPCIÓN CULTIVO</u>	<u>S/R</u>	<u>SUP. RESUELTA (ha)</u>
6927601	21-006-019-00002-00004	62000	PASTOS PERMANENTES DE 5 O MAS AÑOS-SIN VARIEDAD	S	0,22
6927602	21-006-019-00002-00005	62000	PASTOS PERMANENTES DE 5 O MAS AÑOS-SIN VARIEDAD	S	0,23
6927603	21-006-019-00002-00002	62000	PASTOS PERMANENTES DE 5 O MAS AÑOS-SIN VARIEDAD	S	0,08
6927604	21-006-019-00002-00003	62000	PASTOS PERMANENTES DE 5 O MAS AÑOS-SIN VARIEDAD	S	0,08
6927605	21-006-019-00002-00001	62000	PASTOS PERMANENTES DE 5 O MAS AÑOS-SIN VARIEDAD	S	0,09
6927606	21-006-019-00002-00010	62000	PASTOS PERMANENTES DE 5 O MAS AÑOS-SIN VARIEDAD	S	0,46
6927607	21-006-019-00002-00008	62000	PASTOS PERMANENTES DE 5 O MAS AÑOS-SIN VARIEDAD	S	0,17
6927608	21-006-019-00002-00009	62000	PASTOS PERMANENTES DE 5 O MAS AÑOS-SIN VARIEDAD	S	0,29
6927609	21-006-019-00002-00006	62000	PASTOS PERMANENTES DE 5 O MAS AÑOS-SIN VARIEDAD	S	0,35
6927610	21-006-019-00002-00007	62000	PASTOS PERMANENTES DE 5 O MAS AÑOS-SIN VARIEDAD	S	0,25
6927611	21-006-020-00021-00003	62000	PASTOS PERMANENTES DE 5 O MAS AÑOS-SIN VARIEDAD	S	0,21
6927612	21-006-020-00022-00001	62000	PASTOS PERMANENTES DE 5 O MAS AÑOS-SIN VARIEDAD	S	0,13
6927613	21-006-020-00021-00001	63000	PASTOS DE MENOS DE 5 AÑOS-SIN VARIEDAD	S	0,76
6927614	21-006-020-00021-00002	62000	PASTOS PERMANENTES DE 5 O MAS AÑOS-SIN VARIEDAD	S	0,14

(1) Con incidencias que retienen pago o deniegan el expediente.

(2) Se calcula sobre superficie declarada admisible.

(3) Aplicación del artículo 16 bis del RD 147/2023.

(4) Expediente con algunos recintos de pastos permanentes ubicados en espacios protegidos donde la carga ganadera mínima será 0,1 UGM/ha.

Puede verificar la integridad de una copia de este documento mediante la lectura del código QR adjunto o mediante el acceso a la dirección <https://ws050.juntadeandalucia.es/verificarFirma> indicando el código de VERIFICACIÓN

FIRMADO POR	RAQUEL MARIA ESPIN CRESPO	17/10/2024
VERIFICACIÓN	Pk2jmJDVJQXVSF7B6ESWF6FEMYA9VL	PÁG. 2145/3958





Recintos Determinados para el Cálculo de Garga Ganadera

REF.	REFERENCIA SIGPAC	CULTIVO	DESCRIPCIÓN CULTIVO	S/R	SUP. RESUELTA (ha)
6927615	21-006-019-00001-00001	62000	PASTOS PERMANENTES DE 5 O MAS AÑOS-SIN VARIEDAD	S	1,12
6927616	21-006-019-00001-00002	62000	PASTOS PERMANENTES DE 5 O MAS AÑOS-SIN VARIEDAD	S	1,59
6927617	21-006-041-00017-00004	62000	PASTOS PERMANENTES DE 5 O MAS AÑOS-SIN VARIEDAD	S	0,22
6927618	21-006-041-00017-00005	63000	PASTOS DE MENOS DE 5 AÑOS-SIN VARIEDAD	S	0,07
6927619	21-003-038-00008-00005	62000	PASTOS PERMANENTES DE 5 O MAS AÑOS-SIN VARIEDAD	S	0,00
6927620	21-006-041-00017-00003	62000	PASTOS PERMANENTES DE 5 O MAS AÑOS-SIN VARIEDAD	S	6,31
6927621	21-006-020-00018-00005	62000	PASTOS PERMANENTES DE 5 O MAS AÑOS-SIN VARIEDAD	S	0,47
6927622	21-006-020-00018-00007	62000	PASTOS PERMANENTES DE 5 O MAS AÑOS-SIN VARIEDAD	S	0,06
6927623	21-006-020-00018-00003	62000	PASTOS PERMANENTES DE 5 O MAS AÑOS-SIN VARIEDAD	S	9,18
6927624	21-006-020-00020-00002	62000	PASTOS PERMANENTES DE 5 O MAS AÑOS-SIN VARIEDAD	S	0,36
6927625	21-006-020-00018-00014	62000	PASTOS PERMANENTES DE 5 O MAS AÑOS-SIN VARIEDAD	S	1,83
6927626	21-006-020-00020-00001	62000	PASTOS PERMANENTES DE 5 O MAS AÑOS-SIN VARIEDAD	S	1,12
6927627	21-006-020-00018-00011	62000	PASTOS PERMANENTES DE 5 O MAS AÑOS-SIN VARIEDAD	S	0,31
6927628	21-006-020-00018-00013	62000	PASTOS PERMANENTES DE 5 O MAS AÑOS-SIN VARIEDAD	S	0,67
6927629	21-006-020-00018-00009	62000	PASTOS PERMANENTES DE 5 O MAS AÑOS-SIN VARIEDAD	S	0,16
6927630	21-006-020-00018-00010	62000	PASTOS PERMANENTES DE 5 O MAS AÑOS-SIN VARIEDAD	S	0,10
6927631	21-006-019-00003-00006	62000	PASTOS PERMANENTES DE 5 O MAS AÑOS-SIN VARIEDAD	S	0,20
6927632	21-006-019-00003-00013	62000	PASTOS PERMANENTES DE 5 O MAS AÑOS-SIN VARIEDAD	S	3,81
6927633	21-006-019-00003-00007	62000	PASTOS PERMANENTES DE 5 O MAS AÑOS-SIN VARIEDAD	S	0,33
6927634	21-006-019-00003-00014	62000	PASTOS PERMANENTES DE 5 O MAS AÑOS-SIN VARIEDAD	S	2,87
6927635	21-006-019-00002-00016	62000	PASTOS PERMANENTES DE 5 O MAS AÑOS-SIN VARIEDAD	S	4,94
6927636	21-006-019-00002-00021	62000	PASTOS PERMANENTES DE 5 O MAS AÑOS-SIN VARIEDAD	S	0,05
6927637	21-006-019-00002-00014	62000	PASTOS PERMANENTES DE 5 O MAS AÑOS-SIN VARIEDAD	S	14,87
6927638	21-006-019-00002-00015	62000	PASTOS PERMANENTES DE 5 O MAS AÑOS-SIN VARIEDAD	S	19,94
6927639	21-006-020-00013-00002	62000	PASTOS PERMANENTES DE 5 O MAS AÑOS-SIN VARIEDAD	S	0,27
6927640	21-006-020-00018-00001	62000	PASTOS PERMANENTES DE 5 O MAS AÑOS-SIN VARIEDAD	S	10,00
6927641	21-006-019-00011-00005	62000	PASTOS PERMANENTES DE 5 O MAS AÑOS-SIN VARIEDAD	S	0,12
6927642	21-006-019-00011-00006	62000	PASTOS PERMANENTES DE 5 O MAS AÑOS-SIN VARIEDAD	S	0,01
6927643	21-006-019-00003-00010	62000	PASTOS PERMANENTES DE 5 O MAS AÑOS-SIN VARIEDAD	S	2,96
6927644	21-006-019-00005-00002	62000	PASTOS PERMANENTES DE 5 O MAS AÑOS-SIN VARIEDAD	S	0,95
6927645	21-006-019-00011-00002	63000	PASTOS DE MENOS DE 5 AÑOS-SIN VARIEDAD	S	0,18
6927646	21-006-019-00003-00008	62000	PASTOS PERMANENTES DE 5 O MAS AÑOS-SIN VARIEDAD	S	0,31
6927647	21-006-019-00003-00015	62000	PASTOS PERMANENTES DE 5 O MAS AÑOS-SIN VARIEDAD	S	0,30
6927648	21-006-019-00003-00009	62000	PASTOS PERMANENTES DE 5 O MAS AÑOS-SIN VARIEDAD	S	0,42
6927649	21-006-019-00005-00001	62000	PASTOS PERMANENTES DE 5 O MAS AÑOS-SIN VARIEDAD	S	3,09
6927650	21-006-019-00003-00012	62000	PASTOS PERMANENTES DE 5 O MAS AÑOS-SIN VARIEDAD	S	4,27
6927913	21-058-005-00006-00039	62000	PASTOS PERMANENTES DE 5 O MAS AÑOS-SIN VARIEDAD	S	4,60

(1) Con incidencias que retienen pago o deniegan el expediente.

(2) Se calcula sobre superficie declarada admisible.

(3) Aplicación del artículo 16 bis del RD 147/2023.

(4) Expediente con algunos recintos de pastos permanentes ubicados en espacios protegidos donde la carga ganadera mínima será 0,1 UGM/ha.

Puede verificar la integridad de una copia de este documento mediante la lectura del código QR adjunto o mediante el acceso a la dirección <https://ws050.juntadeandalucia.es/verificarFirma> indicando el código de VERIFICACIÓN

FIRMADO POR	RAQUEL MARIA ESPIN CRESPO	17/10/2024
VERIFICACIÓN	Pk2jmJDVJQXVSF7B6ESWF6FEMYA9VL	PÁG. 2146/3958



**Recintos Determinados para el Cálculo de Garga Ganadera**

REF.	REFERENCIA SIGPAC	CULTIVO	DESCRIPCIÓN CULTIVO	S/R	SUP. RESUELTA (ha)
6927915	21-058-005-00010-00001	62000	PASTOS PERMANENTES DE 5 O MAS AÑOS-SIN VARIEDAD	S	4,25
6927918	21-058-005-00006-00017	62000	PASTOS PERMANENTES DE 5 O MAS AÑOS-SIN VARIEDAD	S	0,19
6927919	21-058-005-00009-00001	62000	PASTOS PERMANENTES DE 5 O MAS AÑOS-SIN VARIEDAD	S	1,89
6927920	21-058-005-00010-00003	62000	PASTOS PERMANENTES DE 5 O MAS AÑOS-SIN VARIEDAD	S	0,00
6927922	21-058-005-00007-00002	62000	PASTOS PERMANENTES DE 5 O MAS AÑOS-SIN VARIEDAD	S	3,15
6927923	21-058-005-00006-00020	62000	PASTOS PERMANENTES DE 5 O MAS AÑOS-SIN VARIEDAD	S	117,06
6927924	21-058-005-00008-00001	62000	PASTOS PERMANENTES DE 5 O MAS AÑOS-SIN VARIEDAD	S	3,02
6927931	21-075-051-00001-00001	62000	PASTOS PERMANENTES DE 5 O MAS AÑOS-SIN VARIEDAD	S	0,67
6927932	21-075-050-00064-00052	62000	PASTOS PERMANENTES DE 5 O MAS AÑOS-SIN VARIEDAD	S	0,78
6927933	21-075-051-00001-00006	62000	PASTOS PERMANENTES DE 5 O MAS AÑOS-SIN VARIEDAD	S	67,31
6927934	21-075-051-00001-00004	62000	PASTOS PERMANENTES DE 5 O MAS AÑOS-SIN VARIEDAD	S	5,14
6927935	21-075-059-00001-00005	62000	PASTOS PERMANENTES DE 5 O MAS AÑOS-SIN VARIEDAD	S	11,93
6927936	21-075-002-00114-00007	62000	PASTOS PERMANENTES DE 5 O MAS AÑOS-SIN VARIEDAD	S	12,43
6927937	21-075-059-00002-00013	62000	PASTOS PERMANENTES DE 5 O MAS AÑOS-SIN VARIEDAD	S	35,60
6927938	21-075-050-00091-00005	62000	PASTOS PERMANENTES DE 5 O MAS AÑOS-SIN VARIEDAD	S	0,44
6927939	21-075-058-00001-00005	62000	PASTOS PERMANENTES DE 5 O MAS AÑOS-SIN VARIEDAD	S	9,47
6927940	21-075-050-00064-00003	62000	PASTOS PERMANENTES DE 5 O MAS AÑOS-SIN VARIEDAD	S	1,72
6927941	21-075-050-00064-00050	62000	PASTOS PERMANENTES DE 5 O MAS AÑOS-SIN VARIEDAD	S	31,46

Incidencias de carga ganadera**INCIDENCIA DESCRIPCIÓN**

3790	Recinto declarado inactivo Recinto:21-003-038-00008-00005 Cultivo: - Recinto:21-006-029-00059-00005 Cultivo: -
86123	Recinto superficie forrajera que en REGA no tiene clasificación zootécnica permitida. Recinto:21-006-029-00059-00005 Cultivo:62000 PASTOS PERMANENTES DE 5 O MAS AÑOS-SIN VARIEDAD Secano Explotacion:ES210060000648 Recinto:21-006-029-00059-00003 Cultivo:62000 PASTOS PERMANENTES DE 5 O MAS AÑOS-SIN VARIEDAD Secano Explotacion:ES210060000648 Recinto:21-006-029-00059-00004 Cultivo:62000 PASTOS PERMANENTES DE 5 O MAS AÑOS-SIN VARIEDAD Secano Explotacion:ES210060000648 Recinto:21-006-029-00058-00019 Cultivo:62000 PASTOS PERMANENTES DE 5 O MAS AÑOS-SIN VARIEDAD Secano Explotacion:ES210060000648 Recinto:21-006-029-00058-00018 Cultivo:62000 PASTOS PERMANENTES DE 5 O MAS AÑOS-SIN VARIEDAD Secano Explotacion:ES210060000648 Recinto:21-006-029-00058-00016 Cultivo:62000 PASTOS PERMANENTES DE 5 O MAS AÑOS-SIN VARIEDAD Secano Explotacion:ES210060000648 Recinto:21-006-029-00058-00017 Cultivo:62000 PASTOS PERMANENTES DE 5 O MAS AÑOS-SIN VARIEDAD Secano Explotacion:ES210060000648 Recinto:21-006-029-00058-00014 Cultivo:62000 PASTOS PERMANENTES DE 5 O MAS AÑOS-SIN VARIEDAD Secano Explotacion:ES210060000648 Recinto:21-006-029-00058-00015 Cultivo:62000 PASTOS PERMANENTES DE 5 O MAS AÑOS-SIN VARIEDAD Secano Explotacion:ES210060000648 Recinto:21-006-029-00058-00001 Cultivo:62000 PASTOS PERMANENTES DE 5 O MAS AÑOS-SIN VARIEDAD Secano Explotacion:ES210060000648 Recinto:21-006-029-00058-00013 Cultivo:62000 PASTOS PERMANENTES DE 5 O MAS AÑOS-SIN VARIEDAD Secano Explotacion:ES210060000648
86128	Recinto de Forrajeras que no ha contabilizado para Carga Ganadera por no tener una explotación válida para el cálculo de la Carga Ganadera Recinto:21-006-029-00059-00005 Cultivo:62 PASTOS PERMANENTES DE 5 O MAS AÑOS-

(1) Con incidencias que retienen pago o deniegan el expediente.

(2) Se calcula sobre superficie declarada admisible.

(3) Aplicación del artículo 16 bis del RD 147/2023.

(4) Expediente con algunos recintos de pastos permanentes ubicados en espacios protegidos donde la carga ganadera mínima será 0,1 UGM/ha.

Puede verificar la integridad de una copia de este documento mediante la lectura del código QR adjunto o mediante el acceso a la dirección <https://ws050.juntadeandalucia.es/verificarFirma> indicando el código de VERIFICACIÓN

FIRMADO POR

RAQUEL MARIA ESPIN CRESPO

17/10/2024

VERIFICACIÓN

Pk2jmJDVJQXVSF7B6ESWF6FEMYA9VL

PÁG. 2147/3958





- Recinto:21-006-029-00059-00003 Cultivo:62 PASTOS PERMANENTES DE 5 O MAS AÑOS-
- Recinto:21-006-029-00059-00004 Cultivo:62 PASTOS PERMANENTES DE 5 O MAS AÑOS-
- Recinto:21-006-029-00058-00019 Cultivo:62 PASTOS PERMANENTES DE 5 O MAS AÑOS-
- Recinto:21-006-029-00058-00018 Cultivo:62 PASTOS PERMANENTES DE 5 O MAS AÑOS-
- Recinto:21-006-029-00058-00016 Cultivo:62 PASTOS PERMANENTES DE 5 O MAS AÑOS-
- Recinto:21-006-029-00058-00017 Cultivo:62 PASTOS PERMANENTES DE 5 O MAS AÑOS-
- Recinto:21-006-029-00058-00014 Cultivo:62 PASTOS PERMANENTES DE 5 O MAS AÑOS-
- Recinto:21-006-029-00058-00015 Cultivo:62 PASTOS PERMANENTES DE 5 O MAS AÑOS-
- Recinto:21-006-029-00058-00001 Cultivo:62 PASTOS PERMANENTES DE 5 O MAS AÑOS-
- Recinto:21-006-029-00058-00013 Cultivo:62 PASTOS PERMANENTES DE 5 O MAS AÑOS-

- 86131 Recinto superficie forrajera con explotación ganadera según VAG que en REGA no tiene clasificación zootécnica permitida.
- Recinto:21-006-029-00059-00005 Cultivo:62000 PASTOS PERMANENTES DE 5 O MAS AÑOS-SIN VARIEDAD Secano Explotacion:ES210060000648
- Recinto:21-006-029-00059-00003 Cultivo:62000 PASTOS PERMANENTES DE 5 O MAS AÑOS-SIN VARIEDAD Secano Explotacion:ES210060000648
- Recinto:21-006-029-00059-00004 Cultivo:62000 PASTOS PERMANENTES DE 5 O MAS AÑOS-SIN VARIEDAD Secano Explotacion:ES210060000648
- Recinto:21-006-029-00058-00019 Cultivo:62000 PASTOS PERMANENTES DE 5 O MAS AÑOS-SIN VARIEDAD Secano Explotacion:ES210060000648
- Recinto:21-006-029-00058-00018 Cultivo:62000 PASTOS PERMANENTES DE 5 O MAS AÑOS-SIN VARIEDAD Secano Explotacion:ES210060000648
- Recinto:21-006-029-00058-00016 Cultivo:62000 PASTOS PERMANENTES DE 5 O MAS AÑOS-SIN VARIEDAD Secano Explotacion:ES210060000648
- Recinto:21-006-029-00058-00017 Cultivo:62000 PASTOS PERMANENTES DE 5 O MAS AÑOS-SIN VARIEDAD Secano Explotacion:ES210060000648
- Recinto:21-006-029-00058-00014 Cultivo:62000 PASTOS PERMANENTES DE 5 O MAS AÑOS-SIN VARIEDAD Secano Explotacion:ES210060000648
- Recinto:21-006-029-00058-00015 Cultivo:62000 PASTOS PERMANENTES DE 5 O MAS AÑOS-SIN VARIEDAD Secano Explotacion:ES210060000648
- Recinto:21-006-029-00058-00001 Cultivo:62000 PASTOS PERMANENTES DE 5 O MAS AÑOS-SIN VARIEDAD Secano Explotacion:ES210060000648
- Recinto:21-006-029-00058-00013 Cultivo:62000 PASTOS PERMANENTES DE 5 O MAS AÑOS-SIN VARIEDAD Secano Explotacion:ES210060000648

(1) Con incidencias que retienen pago o deniegan el expediente.

(2) Se calcula sobre superficie declarada admisible.

(3) Aplicación del artículo 16 bis del RD 147/2023.

(4) Expediente con algunos recintos de pastos permanentes ubicados en espacios protegidos donde la carga ganadera mínima será 0,1 UGM/ha.

Puede verificar la integridad de una copia de este documento mediante la lectura del código QR adjunto o mediante el acceso a la dirección <https://ws050.juntadeandalucia.es/verificarFirma> indicando el código de VERIFICACIÓN

FIRMADO POR	RAQUEL MARIA ESPIN CRESPO	17/10/2024	
VERIFICACIÓN	Pk2jmJDVJQXVSF7B6ESWF6FEMYA9VL	PÁG. 2148/3958	



APELLIDOS Y NOMBRE / RAZÓN SOCIAL

SORIA RODRIGUEZ JUAN ANTONIO

NIF

****5552*

EXPEDIENTE

1205530

RESOLUCIÓN

DENEGACIÓN DE LA AYUDA

DATOS DE MANTENIMIENTO UNIDADES

GRUPO DE PAGO

ZONAS DE LIMITACIONES NATURALES

Sup. Dec. Admisible

0,00

Sup. Resuelta

0,00

Sobredecl.

0,00

% Sobredecl.

0,00

RESUMEN DE PAGOS

	IMPORTE (Euros)			
	RESUELTO	FEADER	MAPA	CAPADR
A pagar	0,00	0,00	0,00	0,00

APLICACIÓN DE REDUCCIONES Y PENALIZACIONES (%)

Crterios de subvencionabilidad (1)	Presentación tardía	Omisión declaración	Condicionalidad
100,00	0,00	0,00	0,00

IMPORTE (Euros)

Calculado(2)	Reducción	Penalización	Reducción Penalización (3)	Penalización adicional	Resuelto	FEADER	MAPA	CAPADR
0,00 €	0,00 €	0,00 €	0,00 €	0,00 €	0,00 €	0,00 €	0,00 €	0,00 €
Importe Unitario:	54,00 €	Nuevo Importe Unitario:	0,00 €					

INCIDENCIAS

INCIDENCIA DESCRIPCIÓN

- 4272 Verifica que las líneas de declaración de las Solicitudes Únicas no tienen solapes con la capa de Retroactividad Gráfica (ambas de la misma campaña) a nivel de expediente/línea de declaración gráfica de la solicitud.
Recinto:21-008-005-00017-00007 Cultivo: - Agregado de la referencia del recinto.:0 Zona de la referencia del recinto.:0 Superficie solapada.:0,17 Id. Incid.:98010878
Recinto:21-008-005-00017-00007 Cultivo: - Agregado de la referencia del recinto.:0 Zona de la referencia del recinto.:0 Superficie solapada.:0,17 Id. Incid.:98010879
- 74051 Solicitante de intervención 6613, que no declara ningún recinto en zona desfavorecida.
- 74053 Importe inferior a 100 Euros

(1) Con incidencias que retienen pago o deniegan el expediente.

(2) Se calcula sobre superficie declarada admisible.

(3) Aplicación del artículo 16 bis del RD 147/2023.

(4) Expediente con algunos recintos de pastos permanentes ubicados en espacios protegidos donde la carga ganadera mínima será 0,1 UGM/ha.

Puede verificar la integridad de una copia de este documento mediante la lectura del código QR adjunto o mediante el acceso a la dirección <https://ws050.juntadeandalucia.es/verificarFirma> indicando el código de VERIFICACIÓN

FIRMADO POR	RAQUEL MARIA ESPIN CRESPO	17/10/2024	
VERIFICACIÓN	Pk2jmJDVJQXVSF7B6ESWF6FEMYA9VL	PÁG. 2149/3958	



APELLIDOS Y NOMBRE / RAZÓN SOCIAL

SORIA ROMERO MARCELINA

NIF

****2408*

EXPEDIENTE

1072923

RESOLUCIÓN

DENEGACIÓN DE LA AYUDA

DATOS DE MANTENIMIENTO UNIDADES

GRUPO DE PAGO

ZONAS DE LIMITACIONES NATURALES

Sup. Dec. Admisible

0,00

Sup. Resuelta

0,00

Sobredecl.

0,00

% Sobredecl.

0,00

RESUMEN DE PAGOS

	IMPORTE (Euros)			
	RESUELTO	FEADER	MAPA	CAPADR
A pagar	0,00	0,00	0,00	0,00

APLICACIÓN DE REDUCCIONES Y PENALIZACIONES (%)

Crterios de subvencionabilidad (1)	Presentación tardía	Omisión declaración	Condicionalidad
100,00	0,00	0,00	0,00

IMPORTE (Euros)

Calculado(2)	Reducción	Penalización	Reducción Penalización (3)	Penalización adicional	Resuelto	FEADER	MAPA	CAPADR
0,00 €	0,00 €	0,00 €	0,00 €	0,00 €	0,00 €	0,00 €	0,00 €	0,00 €
Importe Unitario:	54,00 €	Nuevo Importe Unitario:	0,00 €					

INCIDENCIAS

INCIDENCIA DESCRIPCIÓN

- 74018 Productor que no es agricultor a título principal, según los datos del ejercicio fiscal n-1 y seguridad socia.
- 74051 Solicitante de intervención 6613, que no declara ningun recinto en zona desfavorecida.
- 74053 Importe inferior a 100 Euros
- 86126 Recinto de forrajera para Cálculo de Carga Ganadera que No pertenece a Explotación con UGM válida.
 Recinto:21-008-006-00045-00012 Cultivo:62000 PASTOS PERMANENTES DE 5 O MAS AÑOS-SIN VARIEDAD Secano Explotacion:ES210080000482
 Recinto:21-008-006-00045-00013 Cultivo:62000 PASTOS PERMANENTES DE 5 O MAS AÑOS-SIN VARIEDAD Secano Explotacion:ES210080000482
 Recinto:21-008-006-00045-00031 Cultivo:62000 PASTOS PERMANENTES DE 5 O MAS AÑOS-SIN VARIEDAD Secano Explotacion:ES210080000482
 Recinto:21-008-006-00045-00032 Cultivo:62000 PASTOS PERMANENTES DE 5 O MAS AÑOS-SIN VARIEDAD Secano Explotacion:ES210080000482
 Recinto:21-008-006-00045-00035 Cultivo:62000 PASTOS PERMANENTES DE 5 O MAS AÑOS-SIN VARIEDAD Secano Explotacion:ES210080000482
 Recinto:21-008-006-00045-00036 Cultivo:62000 PASTOS PERMANENTES DE 5 O MAS AÑOS-SIN VARIEDAD Secano Explotacion:ES210080000482
 Recinto:21-008-006-00045-00037 Cultivo:62000 PASTOS PERMANENTES DE 5 O MAS AÑOS-SIN VARIEDAD Secano Explotacion:ES210080000482

(1) Con incidencias que retienen pago o deniegan el expediente.

(2) Se calcula sobre superficie declarada admisible.

(3) Aplicación del artículo 16 bis del RD 147/2023.

(4) Expediente con algunos recintos de pastos permanentes ubicados en espacios protegidos donde la carga ganadera mínima será 0,1 UGM/ha.

Puede verificar la integridad de una copia de este documento mediante la lectura del código QR adjunto o mediante el acceso a la dirección <https://ws050.juntadeandalucia.es/verificarFirma> indicando el código de VERIFICACIÓN

FIRMADO POR	RAQUEL MARIA ESPIN CRESPO	17/10/2024	
VERIFICACIÓN	Pk2jmJDVJQXVSF7B6ESWF6FEMYA9VL	PÁG. 2150/3958	



APELLIDOS Y NOMBRE / RAZÓN SOCIAL

SORIANO MARQUEZ ANTONIO

NIF

****1510*

EXPEDIENTE

1076437

RESOLUCIÓN

DENEGACIÓN DE LA AYUDA

DATOS DE MANTENIMIENTO UNIDADES

GRUPO DE PAGO

ZONAS DE LIMITACIONES NATURALES

Sup. Dec. Admisible

0,00

Sup. Resuelta

0,00

Sobredecl.

0,00

% Sobredecl.

0,00

RESUMEN DE PAGOS

	IMPORTE (Euros)			
	RESUELTO	FEADER	MAPA	CAPADR
A pagar	0,00	0,00	0,00	0,00

APLICACIÓN DE REDUCCIONES Y PENALIZACIONES (%)

Criterios de subvencionabilidad (1)	Presentación tardía	Omisión declaración	Condicionidad
100,00	0,00	0,00	0,00

IMPORTE (Euros)

Calculado(2)	Reducción	Penalización	Reducción Penalización (3)	Penalización adicional	Resuelto	FEADER	MAPA	CAPADR
0,00 €	0,00 €	0,00 €	0,00 €	0,00 €	0,00 €	0,00 €	0,00 €	0,00 €
Importe Unitario:	54,00 €	Nuevo Importe Unitario:	0,00 €					

(1) Con incidencias que retienen pago o deniegan el expediente.

(2) Se calcula sobre superficie declarada admisible.

(3) Aplicación del artículo 16 bis del RD 147/2023.

(4) Expediente con algunos recintos de pastos permanentes ubicados en espacios protegidos donde la carga ganadera mínima será 0,1 UGM/ha.

Puede verificar la integridad de una copia de este documento mediante la lectura del código QR adjunto o mediante el acceso a la dirección <https://ws050.juntadeandalucia.es/verificarFirma> indicando el código de VERIFICACIÓN

FIRMADO POR	RAQUEL MARIA ESPIN CRESPO	17/10/2024	
VERIFICACIÓN	Pk2jmJDVJQXVSF7B6ESWF6FEMYA9VL	PÁG. 2151/3958	



RECINTOS PROPUESTOS

REF.	REFERENCIA SIGPAC	CULTIVO	S/R	USO SIGPAC	Sup. Dec. admisible	Sup. Campo	Sup. Determ.	Sup. Resuelta
-1280024	21-023-028-00014-0001	PASTOS DE MENOS DE 5 AÑOS	S		10,27		10,27	10,27
-1061994	21-023-028-00015-0004	PASTOS DE MENOS DE 5 AÑOS	S		7,07		7,07	7,07
-1061859	21-023-025-00010-0003	PASTOS DE MENOS DE 5 AÑOS	S		12,39		12,39	12,39
-1061855	21-023-028-00033-0003	PASTOS PERMANENTES DE 5 O MAS AÑOS	S		1,87		1,87	1,87
-1061836	21-023-028-00012-0002	PASTOS DE MENOS DE 5 AÑOS	S		10,52		10,52	10,52
-1061273	21-023-028-00034-0016	PASTOS DE MENOS DE 5 AÑOS	S		0,05		0,05	0,05
-1061272	21-023-028-00034-0015	PASTOS PERMANENTES DE 5 O MAS AÑOS	S		0,04		0,04	0,04
-1061271	21-023-028-00015-0014	PASTOS DE MENOS DE 5 AÑOS	S		0,83		0,83	0,83
-1061270	21-023-028-00012-0015	PASTOS PERMANENTES DE 5 O MAS AÑOS	S		0,50		0,50	0,50
-1061269	21-023-028-00011-0005	PASTOS PERMANENTES DE 5 O MAS AÑOS	S		0,11		0,11	0,11
-1061268	21-023-025-00010-0010	PASTOS DE MENOS DE 5 AÑOS	S		0,02		0,02	0,02
-1061266	21-023-025-00005-0002	PASTOS DE MENOS DE 5 AÑOS	S		0,04		0,04	0,04
1700000002795909	21-023-025-00005-0001	PASTOS PERMANENTES DE 5 O MAS AÑOS	S		0,05		0,05	0,05
1700000002795911	21-023-025-00006-0003	PASTOS PERMANENTES DE 5 O MAS AÑOS	S		0,15		0,15	0,15
1700000002795912	21-023-025-00007-0002	PASTOS PERMANENTES DE 5 O MAS AÑOS	S		2,57		2,57	2,57
1700000002795913	21-023-025-00007-0003	PASTOS PERMANENTES DE 5 O MAS AÑOS	S		0,14		0,14	0,14
1700000002795914	21-023-025-00008-0003	PASTOS PERMANENTES DE 5 O MAS AÑOS	S		0,58		0,58	0,58
1700000002795915	21-023-025-00008-0004	PASTOS PERMANENTES DE 5 O MAS AÑOS	S		0,32		0,32	0,32
1700000002795916	21-023-025-00009-0001	PASTOS PERMANENTES DE 5 O MAS AÑOS	S		2,24		2,24	2,24
1700000002795917	21-023-025-00010-0006	PASTOS PERMANENTES DE 5 O MAS AÑOS	S		0,14		0,14	0,14
1700000002795918	21-023-025-00010-0007	PASTOS PERMANENTES DE 5 O MAS AÑOS	S		0,10		0,10	0,10
1700000002795919	21-023-025-00010-0008	PASTOS PERMANENTES DE 5 O MAS AÑOS	S		0,53		0,53	0,53
1700000002795920	21-023-028-00014-0009	PASTOS PERMANENTES DE 5 O MAS AÑOS	S		0,70		0,70	0,70
1700000002795921	21-023-028-00034-0006	PASTOS PERMANENTES DE 5 O MAS AÑOS	S		0,09		0,09	0,09
1700000002795922	21-023-028-00034-0009	PASTOS PERMANENTES DE 5 O MAS AÑOS	S		0,66		0,66	0,66
1700000002795923	21-023-028-00011-0001	PASTOS PERMANENTES DE 5 O MAS AÑOS	S		2,91		2,91	2,91
1700000002795925	21-023-028-00034-0005	PASTOS PERMANENTES DE 5 O MAS AÑOS	S		0,15		0,15	0,15
1700000002795926	21-023-028-00034-0011	PASTOS DE MENOS DE 5 AÑOS	S		9,04		9,04	9,04
1700000002795927	21-023-028-00034-0014	PASTOS DE MENOS DE 5 AÑOS	S		0,44		0,44	0,44
1700000002795929	21-023-028-00013-0007	PASTOS PERMANENTES DE 5 O MAS AÑOS	S		3,12		3,12	3,12
1700000002795930	21-023-028-00012-0011	PASTOS DE MENOS DE 5 AÑOS	S		0,38		0,38	0,38
1700000002795931	21-023-028-00012-0014	PASTOS PERMANENTES DE 5 O MAS AÑOS	S		0,12		0,12	0,12
1700000002795932	21-023-028-00034-0013	PASTOS DE MENOS DE 5 AÑOS	S		3,68		3,68	3,68

INCIDENCIAS

INCIDENCIA DESCRIPCIÓN

- 2454 Solicitante de intervención 6613 cuyo regimen de afiliacion a la SS no es ni el sistema especial agrario(cuenta ajena) ni autonomo con actividad agraria.
- 74018 Productor que no es agricultor a título principal, según los datos del ejercicio fiscal n-1 y seguridad socia.
- 74053 Importe inferior a 100 Euros

Datos considerados para el Cálculo de la Carga Ganadera del expediente

Superficie determinada para Cálculo Carga Ganadera: 71,82 ha
Carga Ganadera del Expediente: 0,93 ugm/ha

Explotación	Especie	Ugm Calculada para CG
ES210230000409	OVINA	19,71
ES210230000409	PORCINO	47,41

(1) Con incidencias que retienen pago o deniegan el expediente.
(2) Se calcula sobre superficie declarada admisible.
(3) Aplicación del artículo 16 bis del RD 147/2023.
(4) Expediente con algunos recintos de pastos permanentes ubicados en espacios protegidos donde la carga ganadera mínima será 0,1 UGM/ha.

Puede verificar la integridad de una copia de este documento mediante la lectura del código QR adjunto o mediante el acceso a la dirección https://ws050.juntadeandalucia.es/verificarFirma indicando el código de VERIFICACIÓN			
FIRMADO POR	RAQUEL MARIA ESPIN CRESPO	17/10/2024	
VERIFICACIÓN	Pk2jmJDVJQXVSF7B6ESWF6FEMYA9VL	PÁG. 2152/3958	



Recintos Determinados para el Cálculo de Garga Ganadera

REF.	REFERENCIA SIGPAC	CULTIVO	DESCRIPCIÓN CULTIVO	S/R	SUP. RESUELTA (ha)
-1280024	21-023-028-00014-00001	63000	PASTOS DE MENOS DE 5 AÑOS-SIN VARIEDAD	S	10,27
-1061994	21-023-028-00015-00004	63000	PASTOS DE MENOS DE 5 AÑOS-SIN VARIEDAD	S	7,07
-1061859	21-023-025-00010-00003	63000	PASTOS DE MENOS DE 5 AÑOS-SIN VARIEDAD	S	12,39
-1061855	21-023-028-00033-00003	62000	PASTOS PERMANENTES DE 5 O MAS AÑOS-SIN VARIEDAD	S	1,87
-1061836	21-023-028-00012-00002	63000	PASTOS DE MENOS DE 5 AÑOS-SIN VARIEDAD	S	10,52
-1061273	21-023-028-00034-00016	63000	PASTOS DE MENOS DE 5 AÑOS-SIN VARIEDAD	S	0,05
-1061272	21-023-028-00034-00015	62000	PASTOS PERMANENTES DE 5 O MAS AÑOS-SIN VARIEDAD	S	0,04
-1061271	21-023-028-00015-00014	63000	PASTOS DE MENOS DE 5 AÑOS-SIN VARIEDAD	S	0,83
-1061270	21-023-028-00012-00015	62000	PASTOS PERMANENTES DE 5 O MAS AÑOS-SIN VARIEDAD	S	0,50
-1061269	21-023-028-00011-00005	62000	PASTOS PERMANENTES DE 5 O MAS AÑOS-SIN VARIEDAD	S	0,11
-1061268	21-023-025-00010-00010	63000	PASTOS DE MENOS DE 5 AÑOS-SIN VARIEDAD	S	0,02
-1061266	21-023-025-00005-00002	63000	PASTOS DE MENOS DE 5 AÑOS-SIN VARIEDAD	S	0,04
1700000002795909	21-023-025-00005-00001	62000	PASTOS PERMANENTES DE 5 O MAS AÑOS-SIN VARIEDAD	S	0,05
1700000002795911	21-023-025-00006-00003	62000	PASTOS PERMANENTES DE 5 O MAS AÑOS-SIN VARIEDAD	S	0,15
1700000002795912	21-023-025-00007-00002	62000	PASTOS PERMANENTES DE 5 O MAS AÑOS-SIN VARIEDAD	S	2,57
1700000002795913	21-023-025-00007-00003	62000	PASTOS PERMANENTES DE 5 O MAS AÑOS-SIN VARIEDAD	S	0,14
1700000002795914	21-023-025-00008-00003	62000	PASTOS PERMANENTES DE 5 O MAS AÑOS-SIN VARIEDAD	S	0,58
1700000002795915	21-023-025-00008-00004	62000	PASTOS PERMANENTES DE 5 O MAS AÑOS-SIN VARIEDAD	S	0,32
1700000002795916	21-023-025-00009-00001	62000	PASTOS PERMANENTES DE 5 O MAS AÑOS-SIN VARIEDAD	S	2,24
1700000002795917	21-023-025-00010-00006	62000	PASTOS PERMANENTES DE 5 O MAS AÑOS-SIN VARIEDAD	S	0,14
1700000002795918	21-023-025-00010-00007	62000	PASTOS PERMANENTES DE 5 O MAS AÑOS-SIN VARIEDAD	S	0,10
1700000002795919	21-023-025-00010-00008	62000	PASTOS PERMANENTES DE 5 O MAS AÑOS-SIN VARIEDAD	S	0,53
1700000002795920	21-023-028-00014-00009	62000	PASTOS PERMANENTES DE 5 O MAS AÑOS-SIN VARIEDAD	S	0,70
1700000002795921	21-023-028-00034-00006	62000	PASTOS PERMANENTES DE 5 O MAS AÑOS-SIN VARIEDAD	S	0,09
1700000002795922	21-023-028-00034-00009	62000	PASTOS PERMANENTES DE 5 O MAS AÑOS-SIN VARIEDAD	S	0,66
1700000002795923	21-023-028-00011-00001	62000	PASTOS PERMANENTES DE 5 O MAS AÑOS-SIN VARIEDAD	S	2,91
1700000002795925	21-023-028-00034-00005	62000	PASTOS PERMANENTES DE 5 O MAS AÑOS-SIN VARIEDAD	S	0,15
1700000002795926	21-023-028-00034-00011	63000	PASTOS DE MENOS DE 5 AÑOS-SIN VARIEDAD	S	9,04
1700000002795927	21-023-028-00034-00014	63000	PASTOS DE MENOS DE 5 AÑOS-SIN VARIEDAD	S	0,44
1700000002795929	21-023-028-00013-00007	62000	PASTOS PERMANENTES DE 5 O MAS AÑOS-SIN VARIEDAD	S	3,12
1700000002795930	21-023-028-00012-00011	63000	PASTOS DE MENOS DE 5 AÑOS-SIN VARIEDAD	S	0,38
1700000002795931	21-023-028-00012-00014	62000	PASTOS PERMANENTES DE 5 O MAS AÑOS-SIN VARIEDAD	S	0,12
1700000002795932	21-023-028-00034-00013	63000	PASTOS DE MENOS DE 5 AÑOS-SIN VARIEDAD	S	3,68

(1) Con incidencias que retienen pago o deniegan el expediente.

(2) Se calcula sobre superficie declarada admisible.

(3) Aplicación del artículo 16 bis del RD 147/2023.

(4) Expediente con algunos recintos de pastos permanentes ubicados en espacios protegidos donde la carga ganadera mínima será 0,1 UGM/ha.

Puede verificar la integridad de una copia de este documento mediante la lectura del código QR adjunto o mediante el acceso a la dirección <https://ws050.juntadeandalucia.es/verificarFirma> indicando el código de VERIFICACIÓN

FIRMADO POR	RAQUEL MARIA ESPIN CRESPO	17/10/2024
VERIFICACIÓN	Pk2jmJDVJQXVSF7B6ESWF6FEMYA9VL	PÁG. 2153/3958





APELLIDOS Y NOMBRE / RAZÓN SOCIAL

SUJAR NAVAS PABLO

NIF

****4210*

EXPEDIENTE

1282966

RESOLUCIÓN

DENEGACIÓN DE LA AYUDA

DATOS DE MANTENIMIENTO UNIDADES

GRUPO DE PAGO

ZONAS DE LIMITACIONES NATURALES

**Sup. Dec.
Admisible**

0,00

**Sup.
Resuelta**

0,00

Sobredecl.

0,00

% Sobredecl.

0,00

RESUMEN DE PAGOS

IMPORTE (Euros)

	RESUELTO	FEADER	MAPA	CAPADR
A pagar	0,00	0,00	0,00	0,00

APLICACIÓN DE REDUCCIONES Y PENALIZACIONES (%)

Crterios de subvencionabilidad (1)	Presentación tardía	Omisión declaración	Condicionalidad
100,00	0,00	0,00	0,00

IMPORTE (Euros)

Calculado(2)	Reducción	Penalización	Reducción Penalización (3)	Penalización adicional	Resuelto	FEADER	MAPA	CAPADR
0,00 €	0,00 €	0,00 €	0,00 €	0,00 €	0,00 €	0,00 €	0,00 €	0,00 €
Importe Unitario:	54,00 €	Nuevo Importe Unitario:	0,00 €					

RECINTOS PROPUESTOS

REF.	REFERENCIA SIGPAC	CULTIVO	S/R	USO SIGPAC	Sup. Dec. admisible	Sup. Campo	Sup. Determ.	Sup. Resuelta
6934707	21-044-010-00324-0001	MANDARINO	R		0,65		0,65	0,65
6934708	21-044-010-00325-0001	MANDARINO	R		0,53		0,53	0,53
6934735	21-044-010-00324-0001	BARBECHO TRADICIONAL	R		0,39		0,39	0,39
6934736	21-044-010-00325-0001	BARBECHO TRADICIONAL	R		0,32		0,32	0,32

INCIDENCIAS

INCIDENCIA DESCRIPCIÓN

- 2455 Solicitantes de intervención 6613 sin datos de IRPF n-1.(Art 4 Orden 14/04/2016).
- 74018 Productor que no es agricultor a título principal, según los datos del ejercicio fiscal n-1 y seguridad socia.
- 74053 Importe inferior a 100 Euros

Datos considerados para el Cálculo de la Carga Ganadera del expediente

Superficie determinada para Cálculo Carga Ganadera: 0,00 ha

Carga Ganadera del Expediente: 0,00 ugm/ha

Incidenias de carga ganadera

INCIDENCIA DESCRIPCIÓN

- 86132 Recinto superficie forrajera que no realiza la actividad de producción de pastoreo.
Recinto:21-044-010-00324-00001 Cultivo:20000 BARBECHO TRADICIONAL-SIN VARIEDAD Regadío
Recinto:21-044-010-00325-00001 Cultivo:20000 BARBECHO TRADICIONAL-SIN VARIEDAD Regadío

(1) Con incidencias que retienen pago o deniegan el expediente.

(2) Se calcula sobre superficie declarada admisible.

(3) Aplicación del artículo 16 bis del RD 147/2023.

(4) Expediente con algunos recintos de pastos permanentes ubicados en espacios protegidos donde la carga ganadera mínima será 0,1 UGM/ha.

Puede verificar la integridad de una copia de este documento mediante la lectura del código QR adjunto o mediante el acceso a la dirección <https://ws050.juntadeandalucia.es/verificarFirma> indicando el código de VERIFICACIÓN

FIRMADO POR

RAQUEL MARIA ESPIN CRESPO

17/10/2024

VERIFICACIÓN

Pk2jmJDVJQXVSF7B6ESWF6FEMYA9VL

PÁG. 2154/3958





APELLIDOS Y NOMBRE / RAZÓN SOCIAL

TOLEDO CHAMORRO MANUEL

NIF

***7478*

EXPEDIENTE

1206699

RESOLUCIÓN

DENEGACIÓN DE LA AYUDA

DATOS DE MANTENIMIENTO UNIDADES

GRUPO DE PAGO

ZONAS DE LIMITACIONES NATURALES

Sup. Dec. Admisible

0,00

Sup. Resuelta

0,00

Sobredecl.

0,00

% Sobredecl.

0,00

RESUMEN DE PAGOS

	IMPORTE (Euros)			
	RESUELTO	FEADER	MAPA	CAPADR
A pagar	0,00	0,00	0,00	0,00

APLICACIÓN DE REDUCCIONES Y PENALIZACIONES (%)

Crterios de subvencionabilidad (1)	Presentación tardía	Omisión declaración	Condicionalidad
100,00	0,00	0,00	0,00

IMPORTE (Euros)

Calculado(2)	Reducción	Penalización	Reducción Penalización (3)	Penalización adicional	Resuelto	FEADER	MAPA	CAPADR
0,00 €	0,00 €	0,00 €	0,00 €	0,00 €	0,00 €	0,00 €	0,00 €	0,00 €
Importe Unitario:	54,00 €	Nuevo Importe Unitario:	0,00 €					

INCIDENCIAS

INCIDENCIA DESCRIPCIÓN

463	Productor que en su Declaración responsable no marca SÍ o NO en la casilla de "Realiza alguna actividad de las incluidas en el R.D."
4272	Verifica que las líneas de declaración de las Solicitudes Únicas no tienen solapes con la capa de Retroactividad Gráfica (ambas de la misma campaña) a nivel de expediente/línea de declaración gráfica de la solicitud. Recinto:21-021-027-00027-00004 Cultivo: - Agregado de la referencia del recinto.:0 Zona de la referencia del recinto.:0 Superficie solapada.:0,02 Id. Incid.:98010882 Recinto:21-021-027-00027-00004 Cultivo: - Agregado de la referencia del recinto.:0 Zona de la referencia del recinto.:0 Superficie solapada.:0,02 Id. Incid.:98010883 Recinto:21-021-027-09000-00008 Cultivo: - Agregado de la referencia del recinto.:0 Zona de la referencia del recinto.:0 Superficie solapada.:0,03 Id. Incid.:98010881
8227	Control por Monitorización sin respuesta por parte del productor y, por tanto, sin Juicio Experto de campo. Recinto:21-021-027-00027-00004 Cultivo:206001 NARANJO-LANE LATE Recinto:21-021-027-00028-00001 Cultivo:206001 NARANJO-LANE LATE
74018	Productor que no es agricultor a título principal, según los datos del ejercicio fiscal n-1 y seguridad socia.
74051	Solicitante de intervención 6613, que no declara ningun recinto en zona desfavorecida.
74053	Importe inferior a 100 Euros

(1) Con incidencias que retienen pago o deniegan el expediente.

(2) Se calcula sobre superficie declarada admisible.

(3) Aplicación del artículo 16 bis del RD 147/2023.

(4) Expediente con algunos recintos de pastos permanentes ubicados en espacios protegidos donde la carga ganadera mínima será 0,1 UGM/ha.

Puede verificar la integridad de una copia de este documento mediante la lectura del código QR adjunto o mediante el acceso a la dirección <https://ws050.juntadeandalucia.es/verificarFirma> indicando el código de VERIFICACIÓN

FIRMADO POR

RAQUEL MARIA ESPIN CRESPO

17/10/2024

VERIFICACIÓN

Pk2jmJDVJQXVSF7B6ESWF6FEMYA9VL

PÁG. 2155/3958





APELLIDOS Y NOMBRE / RAZÓN SOCIAL

VACA ACCION ANA MARIA

NIF

***9203*

EXPEDIENTE

1164004

RESOLUCIÓN

DENEGACIÓN DE LA AYUDA

DATOS DE MANTENIMIENTO UNIDADES

GRUPO DE PAGO

ZONAS DE LIMITACIONES NATURALES

Sup. Dec. Admisible

0,00

Sup. Resuelta

0,00

Sobredecl.

0,00

% Sobredecl.

0,00

RESUMEN DE PAGOS

IMPORTE (Euros)

	RESUELTO	FEADER	MAPA	CAPADR
A pagar	0,00	0,00	0,00	0,00

APLICACIÓN DE REDUCCIONES Y PENALIZACIONES (%)

Crterios de subvencionabilidad (1)	Presentación tardía	Omisión declaración	Condicionalidad
100,00	0,00	1,00	0,00

IMPORTE (Euros)

Calculado(2)	Reducción	Penalización	Reducción Penalización (3)	Penalización adicional	Resuelto	FEADER	MAPA	CAPADR
0,00 €	0,00 €	0,00 €	0,00 €	0,00 €	0,00 €	0,00 €	0,00 €	0,00 €
Importe Unitario:	54,00 €	Nuevo Importe Unitario:	0,00 €					

RECINTOS PROPUESTOS

REF.	REFERENCIA SIGPAC	CULTIVO	S/R	USO SIGPAC	Sup. Dec. admisible	Sup. Campo	Sup. Determ.	Sup. Resuelta
-1552712	21-061-006-00086-0002	PASTOS PERMANENTES DE 5 O MAS AÑOS	S		24,35		24,35	24,35
-1552707	21-061-006-00084-0001	PASTOS PERMANENTES DE 5 O MAS AÑOS	S		7,58		7,58	7,58
-1021761	21-061-006-00117-0002	PASTOS PERMANENTES DE 5 O MAS AÑOS	S		0,84		0,84	0,84
-1021760	21-061-006-00114-0002	PASTOS PERMANENTES DE 5 O MAS AÑOS	S		0,79		0,79	0,79
170000005187193	21-061-006-00086-0001	PASTOS PERMANENTES DE 5 O MAS AÑOS	S		48,55		48,55	48,55
170000005187194	21-061-006-00083-0001	PASTOS PERMANENTES DE 5 O MAS AÑOS	S		28,14		28,14	28,14
170000005187196	21-061-008-00002-0002	PASTOS PERMANENTES DE 5 O MAS AÑOS	S		8,19		8,19	8,19
170000005187197	21-061-006-00022-0002	PASTOS PERMANENTES DE 5 O MAS AÑOS	S		30,02		30,02	30,02

INCIDENCIAS

INCIDENCIA DESCRIPCIÓN

256	Solicitud con recintos no declarados en campaña actual con una reducción por omisión de superficie superior al 3% CÓDIGO PARA EL PORCENTAJE DE REDUCCIÓN POR OMISIÓN QUE CORRESPONDE A LA SOLICITUD: 1
2454	Solicitante de intervención 6613 cuyo regimen de afiliación a la SS no es ni el sistema especial agrario(cuenta ajena) ni autonomo con actividad agraria.
74018	Productor que no es agricultor a título principal, según los datos del ejercicio fiscal n-1 y seguridad socia.
74053	Importe inferior a 100 Euros

(1) Con incidencias que retienen pago o deniegan el expediente.

(2) Se calcula sobre superficie declarada admisible.

(3) Aplicación del artículo 16 bis del RD 147/2023.

(4) Expediente con algunos recintos de pastos permanentes ubicados en espacios protegidos donde la carga ganadera mínima será 0,1 UGM/ha.

Puede verificar la integridad de una copia de este documento mediante la lectura del código QR adjunto o mediante el acceso a la dirección <https://ws050.juntadeandalucia.es/verificarFirma> indicando el código de VERIFICACIÓN

FIRMADO POR	RAQUEL MARIA ESPIN CRESPO	17/10/2024
VERIFICACIÓN	Pk2jmJDVJQXVSF7B6ESWF6FEMYA9VL	PÁG. 2156/3958



**Datos considerados para el Cálculo de la Carga Ganadera del expediente**

Superficie determinada para Cálculo Carga Ganadera: 148,46 ha

Carga Ganadera del Expediente: 0,46 ugm/ha (4)

<u>Explotación</u>	<u>Especie</u>	<u>Ugm Calculada para CG</u>
ES210620000073	CAPRINA	1,69
ES210620000073	OVINA	34,35
ES210620000073	PORCINO	32,98

Recintos Determinados para el Cálculo de Garga Ganadera

<u>REE.</u>	<u>REFERENCIA SIGPAC</u>	<u>CULTIVO</u>	<u>DESCRIPCIÓN CULTIVO</u>	<u>S/R</u>	<u>SUP. RESUELTA (ha)</u>
-1552712	21-061-006-00086-00002	62000	PASTOS PERMANENTES DE 5 O MAS AÑOS-SIN VARIEDAD	S	24,35
-1552707	21-061-006-00084-00001	62000	PASTOS PERMANENTES DE 5 O MAS AÑOS-SIN VARIEDAD	S	7,58
-1021761	21-061-006-00117-00002	62000	PASTOS PERMANENTES DE 5 O MAS AÑOS-SIN VARIEDAD	S	0,84
-1021760	21-061-006-00114-00002	62000	PASTOS PERMANENTES DE 5 O MAS AÑOS-SIN VARIEDAD	S	0,79
1700000005187193	21-061-006-00086-00001	62000	PASTOS PERMANENTES DE 5 O MAS AÑOS-SIN VARIEDAD	S	48,55
1700000005187194	21-061-006-00083-00001	62000	PASTOS PERMANENTES DE 5 O MAS AÑOS-SIN VARIEDAD	S	28,14
1700000005187196	21-061-008-00002-00002	62000	PASTOS PERMANENTES DE 5 O MAS AÑOS-SIN VARIEDAD	S	8,19
1700000005187197	21-061-006-00022-00002	62000	PASTOS PERMANENTES DE 5 O MAS AÑOS-SIN VARIEDAD	S	30,02

(1) Con incidencias que retienen pago o deniegan el expediente.

(2) Se calcula sobre superficie declarada admisible.

(3) Aplicación del artículo 16 bis del RD 147/2023.

(4) Expediente con algunos recintos de pastos permanentes ubicados en espacios protegidos donde la carga ganadera mínima será 0,1 UGM/ha.

Puede verificar la integridad de una copia de este documento mediante la lectura del código QR adjunto o mediante el acceso a la dirección <https://ws050.juntadeandalucia.es/verificarFirma> indicando el código de VERIFICACIÓN

FIRMADO POR

RAQUEL MARIA ESPIN CRESPO

17/10/2024

VERIFICACIÓN

Pk2jmJDVJQXVSF7B6ESWF6FEMYA9VL

PÁG. 2157/3958





APELLIDOS Y NOMBRE / RAZÓN SOCIAL

VAZQUEZ ABREU ANTONIA

NIF

****3415*

EXPEDIENTE

1278920

RESOLUCIÓN

DENEGACIÓN DE LA AYUDA

DATOS DE MANTENIMIENTO UNIDADES

GRUPO DE PAGO

ZONAS DE LIMITACIONES NATURALES

Sup. Dec. Admisible

0,00

Sup. Resuelta

0,00

Sobredecl.

0,00

% Sobredecl.

0,00

RESUMEN DE PAGOS

IMPORTE (Euros)

	RESUELTO	FEADER	MAPA	CAPADR
A pagar	0,00	0,00	0,00	0,00

APLICACIÓN DE REDUCCIONES Y PENALIZACIONES (%)

Crterios de subvencionabilidad (1)	Presentación tardía	Omisión declaración	Condicionalidad
100,00	0,00	0,00	0,00

IMPORTE (Euros)

Calculado(2)	Reducción	Penalización	Reducción adicional	Penalización adicional	Resuelto	FEADER	MAPA	CAPADR
0,00 €	0,00 €	0,00 €	0,00 €	0,00 €	0,00 €	0,00 €	0,00 €	0,00 €
Importe Unitario:	54,00 €	Nuevo Importe Unitario:	0,00 €					

RECINTOS PROPUESTOS

REF.	REFERENCIA SIGPAC	CULTIVO	S/R	USO SIGPAC	Sup. Dec. admisible	Sup. Campo	Sup. Determ.	Sup. Resuelta
-1567910	21-061-006-00088-0001	PASTOS PERMANENTES DE 5 O MAS AÑOS	S		3,07		3,07	3,07
6856052	21-061-006-00082-0001	PASTOS PERMANENTES DE 5 O MAS AÑOS	S		175,94		175,94	175,94
6856054	21-061-006-00088-0001	PASTOS PERMANENTES DE 5 O MAS AÑOS	S		0,28		0,28	0,28

INCIDENCIAS

INCIDENCIA DESCRIPCIÓN

74018	Productor que no es agricultor a título principal, según los datos del ejercicio fiscal n-1 y seguridad socia.
74053	Importe inferior a 100 Euros

Datos considerados para el Cálculo de la Carga Ganadera del expediente

Superficie determinada para Cálculo Carga Ganadera: 179,29 ha
Carga Ganadera del Expediente: 0,70 ugm/ha (4)

Explotación	Especie	Ugm Calculada para CG
ES210620000052	BOVINA	63,75
ES210620000052	PORCINO	61,73

Recintos Determinados para el Cálculo de Garga Ganadera

REF.	REFERENCIA SIGPAC	CULTIVO	DESCRIPCIÓN CULTIVO	S/R	SUP. RESUELTA (ha)
-1567910	21-061-006-00088-00001	62000	PASTOS PERMANENTES DE 5 O MAS AÑOS-SIN VARIEDAD	S	3,07
6856052	21-061-006-00082-00001	62000	PASTOS PERMANENTES DE 5 O MAS AÑOS-SIN VARIEDAD	S	175,94
6856054	21-061-006-00088-00001	62000	PASTOS PERMANENTES DE 5 O MAS AÑOS-SIN VARIEDAD	S	0,28

(1) Con incidencias que retienen pago o deniegan el expediente.

(2) Se calcula sobre superficie declarada admisible.

(3) Aplicación del artículo 16 bis del RD 147/2023.

(4) Expediente con algunos recintos de pastos permanentes ubicados en espacios protegidos donde la carga ganadera mínima será 0,1 UGM/ha.

Puede verificar la integridad de una copia de este documento mediante la lectura del código QR adjunto o mediante el acceso a la dirección <https://ws050.juntadeandalucia.es/verificarFirma> indicando el código de VERIFICACIÓN

FIRMADO POR

RAQUEL MARIA ESPIN CRESPO

17/10/2024

VERIFICACIÓN

Pk2jmJDVJQXVSF7B6ESWF6FEMYA9VL

PÁG. 2158/3958





APELLIDOS Y NOMBRE / RAZÓN SOCIAL

VAZQUEZ GANDULLO ALMUDENA

NIF

****9521*

EXPEDIENTE

1240922

RESOLUCIÓN

DENEGACIÓN DE LA AYUDA

DATOS DE MANTENIMIENTO UNIDADES

GRUPO DE PAGO

ZONAS DE LIMITACIONES NATURALES

Sup. Dec. Admisible

0,00

Sup. Resuelta

0,00

Sobredecl.

0,00

% Sobredecl.

0,00

RESUMEN DE PAGOS

	IMPORTE (Euros)			
	RESUELTO	FEADER	MAPA	CAPADR
A pagar	0,00	0,00	0,00	0,00

APLICACIÓN DE REDUCCIONES Y PENALIZACIONES (%)

Crterios de subvencionabilidad (1)	Presentación tardía	Omisión declaración	Condicionalidad
100,00	0,00	0,00	0,00

IMPORTE (Euros)

Calculado(2)	Reducción	Penalización	Reducción Penalización (3)	Penalización adicional	Resuelto	FEADER	MAPA	CAPADR
0,00 €	0,00 €	0,00 €	0,00 €	0,00 €	0,00 €	0,00 €	0,00 €	0,00 €
Importe Unitario:	54,00 €	Nuevo Importe Unitario:	0,00 €					

INCIDENCIAS

INCIDENCIA DESCRIPCIÓN

3790	Recinto declarado inactivo Recinto:21-008-005-00232-00007 Cultivo: -
4272	Verifica que las líneas de declaración de las Solicitudes Únicas no tienen solapes con la capa de Retroactividad Gráfica (ambas de la misma campaña) a nivel de expediente/línea de declaración gráfica de la solicitud. Recinto:21-008-005-00183-00007 Cultivo: - Agregado de la referencia del recinto.:0 Zona de la referencia del recinto.:0 Superficie solapada.:0,02 Id. Incid.:98010953
8227	Control por Monitorización sin respuesta por parte del productor y, por tanto, sin Juicio Experto de campo. Recinto:21-008-005-00183-00007 Cultivo:63000 PASTOS DE MENOS DE 5 AÑOS-SIN VARIEDAD
74051	Solicitante de intervención 6613, que no declara ningún recinto en zona desfavorecida.
74053	Importe inferior a 100 Euros
86119	Carga ganadera NO cumple con el valor mínimo de 0,2 UGM/ha. Recinto:21-008-005-00183-00007 Cultivo:63000 PASTOS DE MENOS DE 5 AÑOS-SIN VARIEDAD Secano Carga Ganadera:0

(1) Con incidencias que retienen pago o deniegan el expediente.

(2) Se calcula sobre superficie declarada admisible.

(3) Aplicación del artículo 16 bis del RD 147/2023.

(4) Expediente con algunos recintos de pastos permanentes ubicados en espacios protegidos donde la carga ganadera mínima será 0,1 UGM/ha.

Puede verificar la integridad de una copia de este documento mediante la lectura del código QR adjunto o mediante el acceso a la dirección <https://ws050.juntadeandalucia.es/verificarFirma> indicando el código de VERIFICACIÓN

FIRMADO POR	RAQUEL MARIA ESPIN CRESPO	17/10/2024	
VERIFICACIÓN	Pk2jmJDVJQXVSF7B6ESWF6FEMYA9VL	PÁG. 2159/3958	



APELLIDOS Y NOMBRE / RAZÓN SOCIAL

VAZQUEZ LOPEZ ANTONIO

NIF

***3368*

EXPEDIENTE

1265846

RESOLUCIÓN

DENEGACIÓN DE LA AYUDA

DATOS DE MANTENIMIENTO UNIDADES

GRUPO DE PAGO

ZONAS DE LIMITACIONES NATURALES

Sup. Dec. Admisible

0,00

Sup. Resuelta

0,00

Sobredecl.

0,00

% Sobredecl.

0,00

RESUMEN DE PAGOS

	IMPORTE (Euros)			
	RESUELTO	FEADER	MAPA	CAPADR
A pagar	0,00	0,00	0,00	0,00

APLICACIÓN DE REDUCCIONES Y PENALIZACIONES (%)

Crterios de subvencionabilidad (1)	Presentación tardía	Omisión declaración	Condicionalidad
100,00	0,00	0,00	0,00

IMPORTE (Euros)

Calculado(2)	Reducción	Penalización	Reducción Penalización (3)	Penalización adicional	Resuelto	FEADER	MAPA	CAPADR
0,00 €	0,00 €	0,00 €	0,00 €	0,00 €	0,00 €	0,00 €	0,00 €	0,00 €
Importe Unitario:	54,00 €	Nuevo Importe Unitario:	0,00 €					

INCIDENCIAS

INCIDENCIA DESCRIPCIÓN

- 2454 Solicitante de intervención 6613 cuyo regimen de afiliacion a la SS no es ni el sistema especial agrario(cuenta ajena) ni autonomo con actividad agraria.
- 74018 Productor que no es agricultor a título principal, según los datos del ejercicio fiscal n-1 y seguridad socia.
- 74051 Solicitante de intervención 6613, que no declara ningun recinto en zona desfavorecida.
- 74053 Importe inferior a 100 Euros
- 86021 Verifica que determinados recintos declarados por el expte para la operación, no se corresponde con la ZONA DESFAVORECIDA. Y no ha sido solicitada la operación análoga o correspondiente.
 Recinto:21-025-020-00210-00002 Cultivo:62000 PASTOS PERMANENTES DE 5 O MAS AÑOS-SIN VARIEDAD Secano Operación correcta del recinto:6613.1
 Recinto:21-025-020-00210-00003 Cultivo:62000 PASTOS PERMANENTES DE 5 O MAS AÑOS-SIN VARIEDAD Secano Operación correcta del recinto:6613.1
 Recinto:21-025-020-00210-00005 Cultivo:63000 PASTOS DE MENOS DE 5 AÑOS-SIN VARIEDAD Secano Operación correcta del recinto:6613.1
 Recinto:21-025-020-00219-00001 Cultivo:62000 PASTOS PERMANENTES DE 5 O MAS AÑOS-SIN VARIEDAD Secano Operación correcta del recinto:6613.1
 Recinto:21-025-020-00246-00001 Cultivo:62000 PASTOS PERMANENTES DE 5 O MAS AÑOS-SIN VARIEDAD Secano Operación correcta del recinto:6613.1
 Recinto:21-025-020-00246-00002 Cultivo:63000 PASTOS DE MENOS DE 5 AÑOS-SIN VARIEDAD Secano Operación correcta del recinto:6613.1
 Recinto:21-025-025-00004-00001 Cultivo:62000 PASTOS PERMANENTES DE 5 O MAS AÑOS-SIN VARIEDAD Secano Operación correcta del recinto:6613.1
 Recinto:21-025-025-00004-00002 Cultivo:152000 PIMIENTO-SIN VARIEDAD Regadio Operación correcta del recinto:6613.1
 Recinto:21-025-025-00004-00004 Cultivo:62000 PASTOS PERMANENTES DE 5 O MAS AÑOS-SIN VARIEDAD Secano Operación correcta del recinto:6613.1
 Recinto:21-025-025-00004-00006 Cultivo:62000 PASTOS PERMANENTES DE 5 O MAS AÑOS-SIN VARIEDAD Secano Operación correcta del recinto:6613.1
 Recinto:21-025-025-00004-00007 Cultivo:63000 PASTOS DE MENOS DE 5 AÑOS-SIN VARIEDAD Secano Operación correcta del recinto:6613.1
 Recinto:21-025-025-00004-00008 Cultivo:62000 PASTOS PERMANENTES DE 5 O MAS AÑOS-SIN VARIEDAD Secano Operación correcta del recinto:6613.1
 Recinto:21-025-025-00004-00010 Cultivo:117090 CASTAÑOS-PELONA Secano Operación correcta del recinto:6613.1

(1) Con incidencias que retienen pago o deniegan el expediente.

(2) Se calcula sobre superficie declarada admisible.

(3) Aplicación del artículo 16 bis del RD 147/2023.

(4) Expediente con algunos recintos de pastos permanentes ubicados en espacios protegidos donde la carga ganadera mínima será 0,1 UGM/ha.

Puede verificar la integridad de una copia de este documento mediante la lectura del código QR adjunto o mediante el acceso a la dirección <https://ws050.juntadeandalucia.es/verificarFirma> indicando el código de VERIFICACIÓN

FIRMADO POR

RAQUEL MARIA ESPIN CRESPO

17/10/2024

VERIFICACIÓN

Pk2jmJDVJQXVSF7B6ESWF6FEMYA9VL

PÁG. 2160/3958





APELLIDOS Y NOMBRE / RAZÓN SOCIAL

VAZQUEZ LOPEZ JOSE ANGEL

NIF

***0720*

EXPEDIENTE

1119684

RESOLUCIÓN

DENEGACIÓN DE LA AYUDA

DATOS DE MANTENIMIENTO UNIDADES

GRUPO DE PAGO

ZONAS DE LIMITACIONES NATURALES

Sup. Dec. Admisible

0,00

Sup. Resuelta

0,00

Sobredecl.

0,00

% Sobredecl.

0,00

RESUMEN DE PAGOS

IMPORTE (Euros)

	RESUELTO	FEADER	MAPA	CAPADR
A pagar	0,00	0,00	0,00	0,00

APLICACIÓN DE REDUCCIONES Y PENALIZACIONES (%)

Crterios de subvencionabilidad (1)	Presentación tardía	Omisión declaración	Condicionalidad
100,00	0,00	0,00	0,00

IMPORTE (Euros)

Calculado(2)	Reducción	Penalización	Reducción Penalización (3)	Penalización adicional	Resuelto	FEADER	MAPA	CAPADR
0,00 €	0,00 €	0,00 €	0,00 €	0,00 €	0,00 €	0,00 €	0,00 €	0,00 €
Importe Unitario:	54,00 €	Nuevo Importe Unitario:	0,00 €					

(1) Con incidencias que retienen pago o deniegan el expediente.

(2) Se calcula sobre superficie declarada admisible.

(3) Aplicación del artículo 16 bis del RD 147/2023.

(4) Expediente con algunos recintos de pastos permanentes ubicados en espacios protegidos donde la carga ganadera mínima será 0,1 UGM/ha.

Puede verificar la integridad de una copia de este documento mediante la lectura del código QR adjunto o mediante el acceso a la dirección <https://ws050.juntadeandalucia.es/verificarFirma> indicando el código de VERIFICACIÓN

FIRMADO POR	RAQUEL MARIA ESPIN CRESPO	17/10/2024	
VERIFICACIÓN	Pk2jmJDVJQXVSF7B6ESWF6FEMYA9VL	PÁG. 2161/3958	



RECINTOS PROPUESTOS

REF.	REFERENCIA SIGPAC	CULTIVO	S/R	USO SIGPAC	Sup. Dec. admisible	Sup. Campo	Sup. Determ.	Sup. Resuelta
-1579619	21-031-001-00134-0004	PASTOS PERMANENTES DE 5 O MAS AÑOS	S		1,62		1,62	1,62
170000005594100	21-031-002-00236-0007	OLIVAR	S		0,06		0,06	0,06
170000005594101	21-031-008-00326-0001	OLIVAR	S		0,08		0,08	0,08
170000005594102	21-031-008-00333-0003	OLIVAR	S		0,02		0,02	0,02
170000005594103	21-031-008-00333-0004	OLIVAR	S		0,05		0,05	0,05
170000005594105	21-031-001-00132-0002	OLIVAR	S		0,06		0,06	0,06
170000005594106	21-031-001-00133-0001	OLIVAR	S		0,34		0,34	0,34
170000005594107	21-031-002-00236-0004	OLIVAR	S		0,05		0,05	0,05
170000005594108	21-031-002-00236-0005	OLIVAR	S		0,48		0,48	0,48
170000005594109	21-031-008-00333-0005	OLIVAR	S		0,04		0,04	0,04
170000005594110	21-031-008-00333-0006	OLIVAR	S		0,10		0,10	0,10
170000005594111	21-031-008-00333-0011	OLIVAR	S		4,39		4,39	4,39
170000005594112	21-031-008-00333-0017	OLIVAR	S		0,02		0,02	0,02
170000005594113	21-031-001-00114-0002	PASTOS PERMANENTES DE 5 O MAS AÑOS	S		73,06		73,06	73,06
170000005594114	21-031-001-00114-0003	PASTOS PERMANENTES DE 5 O MAS AÑOS	S		4,44		4,44	4,44
170000005594115	21-031-001-00114-0009	PASTOS PERMANENTES DE 5 O MAS AÑOS	S		0,18		0,18	0,18
170000005594116	21-031-001-00133-0002	PASTOS PERMANENTES DE 5 O MAS AÑOS	S		13,13		13,13	13,13
170000005594117	21-031-001-00114-0010	PASTOS PERMANENTES DE 5 O MAS AÑOS	S		2,39		2,39	2,39
170000005594118	21-031-001-00114-0006	PASTOS PERMANENTES DE 5 O MAS AÑOS	S		1,44		1,44	1,44
170000005594119	21-031-001-00142-0002	PASTOS PERMANENTES DE 5 O MAS AÑOS	S		12,58		12,58	12,58
170000005594120	21-031-001-00114-0008	PASTOS PERMANENTES DE 5 O MAS AÑOS	S		1,97		1,97	1,97
170000005594121	21-031-001-00114-0007	PASTOS PERMANENTES DE 5 O MAS AÑOS	S		1,20		1,20	1,20
170000005594122	21-031-001-00143-0008	PASTOS PERMANENTES DE 5 O MAS AÑOS	S		8,85		8,85	8,85
170000005594123	21-031-001-00143-0004	PASTOS PERMANENTES DE 5 O MAS AÑOS	S		5,32		5,32	5,32
170000005594124	21-031-001-00143-0005	PASTOS PERMANENTES DE 5 O MAS AÑOS	S		4,02		4,02	4,02
170000005594125	21-031-001-00143-0009	PASTOS PERMANENTES DE 5 O MAS AÑOS	S		1,82		1,82	1,82
170000005594126	21-031-001-00143-0006	PASTOS PERMANENTES DE 5 O MAS AÑOS	S		17,71		17,71	17,71
170000005594128	21-031-001-00144-0003	PASTOS PERMANENTES DE 5 O MAS AÑOS	S		3,86		3,86	3,86
170000005594133	21-031-002-00462-0001	PASTOS PERMANENTES DE 5 O MAS AÑOS	S		28,37		28,37	28,37

INCIDENCIAS

INCIDENCIA DESCRIPCIÓN

- 2454 Solicitante de intervención 6613 cuyo regimen de afiliacion a la SS no es ni el sistema especial agrario(cuenta ajena) ni autonomo con actividad agraria.
- 74018 Productor que no es agricultor a título principal, según los datos del ejercicio fiscal n-1 y seguridad socia.
- 74053 Importe inferior a 100 Euros
- 86122 Recinto superficie forrajera que realiza la actividad de producción de pastoreo y no declara el o los códigos del Registro de Explotaciones Ganaderas de Andalucía. REGA.
 Recinto:21-031-001-00111-00001 Cultivo:62000 PASTOS PERMANENTES DE 5 O MAS AÑOS-SIN VARIEDAD Secano
 Recinto:21-031-002-00001-00001 Cultivo:62000 PASTOS PERMANENTES DE 5 O MAS AÑOS-SIN VARIEDAD Secano
 Recinto:21-031-002-00009-00001 Cultivo:62000 PASTOS PERMANENTES DE 5 O MAS AÑOS-SIN VARIEDAD Secano
 Recinto:21-031-002-00236-00001 Cultivo:62000 PASTOS PERMANENTES DE 5 O MAS AÑOS-SIN VARIEDAD Secano
 Recinto:21-031-002-00252-00001 Cultivo:62000 PASTOS PERMANENTES DE 5 O MAS AÑOS-SIN VARIEDAD Secano
 Recinto:21-031-008-00326-00002 Cultivo:62000 PASTOS PERMANENTES DE 5 O MAS AÑOS-SIN VARIEDAD Secano
 Recinto:21-031-008-00333-00002 Cultivo:62000 PASTOS PERMANENTES DE 5 O MAS AÑOS-SIN VARIEDAD Secano
 Recinto:21-031-008-00333-00018 Cultivo:62000 PASTOS PERMANENTES DE 5 O MAS AÑOS-SIN VARIEDAD Secano
- 86124 Recinto de forrajera para Cálculo de Carga Ganadera que No pertenece a Explotación.
 Recinto:21-031-001-00111-00001 Cultivo:62000 PASTOS PERMANENTES DE 5 O MAS AÑOS-SIN VARIEDAD Secano
 Recinto:21-031-002-00001-00001 Cultivo:62000 PASTOS PERMANENTES DE 5 O MAS AÑOS-SIN VARIEDAD Secano
 Recinto:21-031-002-00009-00001 Cultivo:62000 PASTOS PERMANENTES DE 5 O MAS AÑOS-SIN VARIEDAD Secano
 Recinto:21-031-002-00236-00001 Cultivo:62000 PASTOS PERMANENTES DE 5 O MAS AÑOS-SIN VARIEDAD Secano
 Recinto:21-031-002-00252-00001 Cultivo:62000 PASTOS PERMANENTES DE 5 O MAS AÑOS-SIN VARIEDAD Secano
 Recinto:21-031-008-00326-00002 Cultivo:62000 PASTOS PERMANENTES DE 5 O MAS AÑOS-SIN VARIEDAD Secano

(1) Con incidencias que retienen pago o deniegan el expediente.
 (2) Se calcula sobre superficie declarada admisible.
 (3) Aplicación del artículo 16 bis del RD 147/2023.
 (4) Expediente con algunos recintos de pastos permanentes ubicados en espacios protegidos donde la carga ganadera mínima será 0,1 UGM/ha.

Puede verificar la integridad de una copia de este documento mediante la lectura del código QR adjunto o mediante el acceso a la dirección https://ws050.juntadeandalucia.es/verificarFirma indicando el código de VERIFICACIÓN			
FIRMADO POR	RAQUEL MARIA ESPIN CRESPO	17/10/2024	
VERIFICACIÓN	Pk2jmJDVJQXVSF7B6ESWF6FEMYA9VL	PÁG. 2162/3958	



INCIDENCIAS

INCIDENCIA DESCRIPCIÓN

	Recinto:21-031-008-00333-00002 Cultivo:62000 PASTOS PERMANENTES DE 5 O MAS AÑOS-SIN VARIEDAD Secano
	Recinto:21-031-008-00333-00018 Cultivo:62000 PASTOS PERMANENTES DE 5 O MAS AÑOS-SIN VARIEDAD Secano
86126	Recinto de forrajera para Cálculo de Carga Ganadera que No pertenece a Explotación con UGM válida.
	Recinto:21-031-004-00010-00004 Cultivo:62000 PASTOS PERMANENTES DE 5 O MAS AÑOS-SIN VARIEDAD Secano Explotacion:ES210310000184
	Recinto:21-031-004-00010-00012 Cultivo:62000 PASTOS PERMANENTES DE 5 O MAS AÑOS-SIN VARIEDAD Secano Explotacion:ES210310000184
	Recinto:21-031-004-00010-00013 Cultivo:62000 PASTOS PERMANENTES DE 5 O MAS AÑOS-SIN VARIEDAD Secano Explotacion:ES210310000184
	Recinto:21-031-004-00010-00014 Cultivo:62000 PASTOS PERMANENTES DE 5 O MAS AÑOS-SIN VARIEDAD Secano Explotacion:ES210310000184
	Recinto:21-031-004-00010-00017 Cultivo:62000 PASTOS PERMANENTES DE 5 O MAS AÑOS-SIN VARIEDAD Secano Explotacion:ES210310000184
	Recinto:21-031-004-00010-00018 Cultivo:62000 PASTOS PERMANENTES DE 5 O MAS AÑOS-SIN VARIEDAD Secano Explotacion:ES210310000184

Datos considerados para el Cálculo de la Carga Ganadera del expediente

Superficie determinada para Cálculo Carga Ganadera: 194,04 ha
Carga Ganadera del Expediente: 0,30 ugm/ha (4)

Explotación	Especie	Ugm Calculada para CG
ES210310000007	BOVINA	31,48
ES210310000007	PORCINO	4,38
ES210310000167	BOVINA	19,65
ES210310000167	PORCINO	3,16

Recintos Determinados para el Cálculo de Garga Ganadera

REF.	REFERENCIA SIGPAC	CULTIVO	DESCRIPCIÓN CULTIVO	S/R	SUP. RESUELTA (ha)
-1579619	21-031-001-00134-00004	62000	PASTOS PERMANENTES DE 5 O MAS AÑOS-SIN VARIEDAD	S	1,62
170000005594113	21-031-001-00114-00002	62000	PASTOS PERMANENTES DE 5 O MAS AÑOS-SIN VARIEDAD	S	73,06
170000005594114	21-031-001-00114-00003	62000	PASTOS PERMANENTES DE 5 O MAS AÑOS-SIN VARIEDAD	S	4,44
170000005594115	21-031-001-00114-00009	62000	PASTOS PERMANENTES DE 5 O MAS AÑOS-SIN VARIEDAD	S	0,18
170000005594116	21-031-001-00133-00002	62000	PASTOS PERMANENTES DE 5 O MAS AÑOS-SIN VARIEDAD	S	13,13
170000005594117	21-031-001-00114-00010	62000	PASTOS PERMANENTES DE 5 O MAS AÑOS-SIN VARIEDAD	S	2,39
170000005594118	21-031-001-00114-00006	62000	PASTOS PERMANENTES DE 5 O MAS AÑOS-SIN VARIEDAD	S	1,44
170000005594119	21-031-001-00142-00002	62000	PASTOS PERMANENTES DE 5 O MAS AÑOS-SIN VARIEDAD	S	12,58
170000005594120	21-031-001-00114-00008	62000	PASTOS PERMANENTES DE 5 O MAS AÑOS-SIN VARIEDAD	S	1,97
170000005594121	21-031-001-00114-00007	62000	PASTOS PERMANENTES DE 5 O MAS AÑOS-SIN VARIEDAD	S	1,20
170000005594122	21-031-001-00143-00008	62000	PASTOS PERMANENTES DE 5 O MAS AÑOS-SIN VARIEDAD	S	8,85
170000005594123	21-031-001-00143-00004	62000	PASTOS PERMANENTES DE 5 O MAS AÑOS-SIN VARIEDAD	S	5,32
170000005594124	21-031-001-00143-00005	62000	PASTOS PERMANENTES DE 5 O MAS AÑOS-SIN VARIEDAD	S	4,02
170000005594125	21-031-001-00143-00009	62000	PASTOS PERMANENTES DE 5 O MAS AÑOS-SIN VARIEDAD	S	1,82
170000005594126	21-031-001-00143-00006	62000	PASTOS PERMANENTES DE 5 O MAS AÑOS-SIN VARIEDAD	S	17,71
170000005594128	21-031-001-00144-00003	62000	PASTOS PERMANENTES DE 5 O MAS AÑOS-SIN VARIEDAD	S	3,86
170000005594129	21-031-001-00144-00002	62000	PASTOS PERMANENTES DE 5 O MAS AÑOS-SIN VARIEDAD	S	12,08
170000005594133	21-031-002-00462-00001	62000	PASTOS PERMANENTES DE 5 O MAS AÑOS-SIN VARIEDAD	S	28,37

(1) Con incidencias que retienen pago o deniegan el expediente.

(2) Se calcula sobre superficie declarada admisible.

(3) Aplicación del artículo 16 bis del RD 147/2023.

(4) Expediente con algunos recintos de pastos permanentes ubicados en espacios protegidos donde la carga ganadera mínima será 0,1 UGM/ha.

Puede verificar la integridad de una copia de este documento mediante la lectura del código QR adjunto o mediante el acceso a la dirección <https://ws050.juntadeandalucia.es/verificarFirma> indicando el código de VERIFICACIÓN

FIRMADO POR	RAQUEL MARIA ESPIN CRESPO	17/10/2024
VERIFICACIÓN	Pk2jmJDVJQXVSF7B6ESWF6FEMYA9VL	PÁG. 2163/3958





Recintos Determinados para el Cálculo de Garga Ganadera

REF.	REFERENCIA SIGPAC	CULTIVO	DESCRIPCIÓN CULTIVO	S/R	SUP. RESUELTA (ha)
			VARIEDAD		

Incidencias de carga ganadera

INCIDENCIA DESCRIPCIÓN

86122	Recinto superficie forrajera que realiza la actividad de producción de pastoreo y no declara el o los códigos del Registro de Explotaciones Ganaderas de Andalucía, REGA.				
	Recinto:21-031-001-00111-00001	Cultivo:62000	PASTOS PERMANENTES DE 5 O MAS AÑOS-SIN VARIEDAD	Secano	
	Recinto:21-031-002-00252-00001	Cultivo:62000	PASTOS PERMANENTES DE 5 O MAS AÑOS-SIN VARIEDAD	Secano	
	Recinto:21-031-002-00001-00001	Cultivo:62000	PASTOS PERMANENTES DE 5 O MAS AÑOS-SIN VARIEDAD	Secano	
	Recinto:21-031-008-00333-00018	Cultivo:62000	PASTOS PERMANENTES DE 5 O MAS AÑOS-SIN VARIEDAD	Secano	
	Recinto:21-031-002-00236-00001	Cultivo:62000	PASTOS PERMANENTES DE 5 O MAS AÑOS-SIN VARIEDAD	Secano	
	Recinto:21-031-002-00009-00001	Cultivo:62000	PASTOS PERMANENTES DE 5 O MAS AÑOS-SIN VARIEDAD	Secano	
	Recinto:21-031-008-00326-00002	Cultivo:62000	PASTOS PERMANENTES DE 5 O MAS AÑOS-SIN VARIEDAD	Secano	
	Recinto:21-031-008-00333-00002	Cultivo:62000	PASTOS PERMANENTES DE 5 O MAS AÑOS-SIN VARIEDAD	Secano	
86124	Recinto de forrajera para Cálculo de Carga Ganadera que No pertenece a Explotación.				
	Recinto:21-031-001-00111-00001	Cultivo:62000	PASTOS PERMANENTES DE 5 O MAS AÑOS-SIN VARIEDAD	Secano	
	Recinto:21-031-002-00252-00001	Cultivo:62000	PASTOS PERMANENTES DE 5 O MAS AÑOS-SIN VARIEDAD	Secano	
	Recinto:21-031-002-00001-00001	Cultivo:62000	PASTOS PERMANENTES DE 5 O MAS AÑOS-SIN VARIEDAD	Secano	
	Recinto:21-031-008-00333-00018	Cultivo:62000	PASTOS PERMANENTES DE 5 O MAS AÑOS-SIN VARIEDAD	Secano	
	Recinto:21-031-002-00236-00001	Cultivo:62000	PASTOS PERMANENTES DE 5 O MAS AÑOS-SIN VARIEDAD	Secano	
	Recinto:21-031-002-00009-00001	Cultivo:62000	PASTOS PERMANENTES DE 5 O MAS AÑOS-SIN VARIEDAD	Secano	
	Recinto:21-031-008-00326-00002	Cultivo:62000	PASTOS PERMANENTES DE 5 O MAS AÑOS-SIN VARIEDAD	Secano	
	Recinto:21-031-008-00333-00002	Cultivo:62000	PASTOS PERMANENTES DE 5 O MAS AÑOS-SIN VARIEDAD	Secano	
86126	Recinto de forrajera para Cálculo de Carga Ganadera que No pertenece a Explotación con UGM válida.				
	Recinto:21-031-004-00010-00018	Cultivo:62000	PASTOS PERMANENTES DE 5 O MAS AÑOS-SIN VARIEDAD	Secano	
	Explotacion:ES210310000184				
	Recinto:21-031-004-00010-00013	Cultivo:62000	PASTOS PERMANENTES DE 5 O MAS AÑOS-SIN VARIEDAD	Secano	
	Explotacion:ES210310000184				
	Recinto:21-031-004-00010-00004	Cultivo:62000	PASTOS PERMANENTES DE 5 O MAS AÑOS-SIN VARIEDAD	Secano	
	Explotacion:ES210310000184				
	Recinto:21-031-004-00010-00012	Cultivo:62000	PASTOS PERMANENTES DE 5 O MAS AÑOS-SIN VARIEDAD	Secano	
	Explotacion:ES210310000184				
	Recinto:21-031-004-00010-00014	Cultivo:62000	PASTOS PERMANENTES DE 5 O MAS AÑOS-SIN VARIEDAD	Secano	
	Explotacion:ES210310000184				
	Recinto:21-031-004-00010-00017	Cultivo:62000	PASTOS PERMANENTES DE 5 O MAS AÑOS-SIN VARIEDAD	Secano	
	Explotacion:ES210310000184				
86128	Recinto de Forrajeras que no ha contabilizado para Carga Ganadera por no tener una explotación válida para el cálculo de la Carga Ganadera				
	Recinto:21-031-004-00010-00018	Cultivo:62	PASTOS PERMANENTES DE 5 O MAS AÑOS-		
	Recinto:21-031-004-00010-00013	Cultivo:62	PASTOS PERMANENTES DE 5 O MAS AÑOS-		
	Recinto:21-031-004-00010-00004	Cultivo:62	PASTOS PERMANENTES DE 5 O MAS AÑOS-		
	Recinto:21-031-004-00010-00012	Cultivo:62	PASTOS PERMANENTES DE 5 O MAS AÑOS-		
	Recinto:21-031-004-00010-00014	Cultivo:62	PASTOS PERMANENTES DE 5 O MAS AÑOS-		
	Recinto:21-031-004-00010-00017	Cultivo:62	PASTOS PERMANENTES DE 5 O MAS AÑOS-		
	Recinto:21-031-001-00111-00001	Cultivo:62	PASTOS PERMANENTES DE 5 O MAS AÑOS-		
	Recinto:21-031-002-00252-00001	Cultivo:62	PASTOS PERMANENTES DE 5 O MAS AÑOS-		
	Recinto:21-031-002-00001-00001	Cultivo:62	PASTOS PERMANENTES DE 5 O MAS AÑOS-		
	Recinto:21-031-008-00333-00018	Cultivo:62	PASTOS PERMANENTES DE 5 O MAS AÑOS-		
	Recinto:21-031-002-00236-00001	Cultivo:62	PASTOS PERMANENTES DE 5 O MAS AÑOS-		
	Recinto:21-031-002-00009-00001	Cultivo:62	PASTOS PERMANENTES DE 5 O MAS AÑOS-		
	Recinto:21-031-008-00326-00002	Cultivo:62	PASTOS PERMANENTES DE 5 O MAS AÑOS-		
	Recinto:21-031-008-00333-00002	Cultivo:62	PASTOS PERMANENTES DE 5 O MAS AÑOS-		

(1) Con incidencias que retienen pago o deniegan el expediente.

(2) Se calcula sobre superficie declarada admisible.

(3) Aplicación del artículo 16 bis del RD 147/2023.

(4) Expediente con algunos recintos de pastos permanentes ubicados en espacios protegidos donde la carga ganadera mínima será 0,1 UGM/ha.

Puede verificar la integridad de una copia de este documento mediante la lectura del código QR adjunto o mediante el acceso a la dirección <https://ws050.juntadeandalucia.es/verificarFirma> indicando el código de VERIFICACIÓN

FIRMADO POR	RAQUEL MARIA ESPIN CRESPO	17/10/2024	
VERIFICACIÓN	Pk2jmJDVJQXVSF7B6ESWF6FEMYA9VL	PÁG. 2164/3958	



APELLIDOS Y NOMBRE / RAZÓN SOCIAL

VAZQUEZ MUÑOZ ANTONIO

NIF

***5860*

EXPEDIENTE

1159959

RESOLUCIÓN

DENEGACIÓN DE LA AYUDA

DATOS DE MANTENIMIENTO UNIDADES

GRUPO DE PAGO

ZONAS DE LIMITACIONES NATURALES

**Sup. Dec.
Admisible**

0,00

**Sup.
Resuelta**

0,00

Sobredecl.

0,00

% Sobredecl.

0,00

RESUMEN DE PAGOS

	IMPORTE (Euros)			
	RESUELTO	FEADER	MAPA	CAPADR
A pagar	0,00	0,00	0,00	0,00

APLICACIÓN DE REDUCCIONES Y PENALIZACIONES (%)

Crterios de subvencionabilidad (1)	Presentación tardía	Omisión declaración	Condicionalidad
100,00	0,00	1,00	0,00

IMPORTE (Euros)

Calculado(2)	Reducción	Penalización	Reducción adicional	Penalización adicional	Resuelto	FEADER	MAPA	CAPADR
0,00 €	0,00 €	0,00 €	0,00 €	0,00 €	0,00 €	0,00 €	0,00 €	0,00 €
Importe Unitario:	54,00 €	Nuevo Importe Unitario:	0,00 €					

INCIDENCIAS

INCIDENCIA DESCRIPCIÓN

- 256 Solicitud con recintos no declarados en campaña actual con una reducción por omisión de superficie superior al 3%
CÓDIGO PARA EL PORCENTAJE DE REDUCCIÓN POR OMISIÓN QUE CORRESPONDE A LA SOLICITUD:1
- 74053 Importe inferior a 100 Euros
- 86122 Recinto superficie forrajera que realiza la actividad de producción de pastoreo y no declara el o los códigos del Registro de Explotaciones Ganaderas de Andalucía, REGA.
 - Recinto:21-031-008-00278-00001 Cultivo:62000 PASTOS PERMANENTES DE 5 O MAS AÑOS-SIN VARIEDAD Secano
 - Recinto:21-031-008-00279-00002 Cultivo:62000 PASTOS PERMANENTES DE 5 O MAS AÑOS-SIN VARIEDAD Secano
 - Recinto:21-031-008-00279-00007 Cultivo:62000 PASTOS PERMANENTES DE 5 O MAS AÑOS-SIN VARIEDAD Secano
 - Recinto:21-031-008-00280-00001 Cultivo:62000 PASTOS PERMANENTES DE 5 O MAS AÑOS-SIN VARIEDAD Secano
 - Recinto:21-031-008-00281-00001 Cultivo:62000 PASTOS PERMANENTES DE 5 O MAS AÑOS-SIN VARIEDAD Secano
 - Recinto:21-031-008-00281-00003 Cultivo:62000 PASTOS PERMANENTES DE 5 O MAS AÑOS-SIN VARIEDAD Secano
 - Recinto:21-031-008-00281-00004 Cultivo:62000 PASTOS PERMANENTES DE 5 O MAS AÑOS-SIN VARIEDAD Secano
 - Recinto:21-031-008-00281-00005 Cultivo:62000 PASTOS PERMANENTES DE 5 O MAS AÑOS-SIN VARIEDAD Secano
 - Recinto:21-031-008-00281-00006 Cultivo:62000 PASTOS PERMANENTES DE 5 O MAS AÑOS-SIN VARIEDAD Secano
- 86124 Recinto de forrajera para Cálculo de Carga Ganadera que No pertenece a Explotación.
 - Recinto:21-031-008-00278-00001 Cultivo:62000 PASTOS PERMANENTES DE 5 O MAS AÑOS-SIN VARIEDAD Secano
 - Recinto:21-031-008-00279-00002 Cultivo:62000 PASTOS PERMANENTES DE 5 O MAS AÑOS-SIN VARIEDAD Secano
 - Recinto:21-031-008-00279-00007 Cultivo:62000 PASTOS PERMANENTES DE 5 O MAS AÑOS-SIN VARIEDAD Secano
 - Recinto:21-031-008-00280-00001 Cultivo:62000 PASTOS PERMANENTES DE 5 O MAS AÑOS-SIN VARIEDAD Secano
 - Recinto:21-031-008-00281-00001 Cultivo:62000 PASTOS PERMANENTES DE 5 O MAS AÑOS-SIN VARIEDAD Secano
 - Recinto:21-031-008-00281-00003 Cultivo:62000 PASTOS PERMANENTES DE 5 O MAS AÑOS-SIN VARIEDAD Secano
 - Recinto:21-031-008-00281-00004 Cultivo:62000 PASTOS PERMANENTES DE 5 O MAS AÑOS-SIN VARIEDAD Secano
 - Recinto:21-031-008-00281-00005 Cultivo:62000 PASTOS PERMANENTES DE 5 O MAS AÑOS-SIN VARIEDAD Secano
 - Recinto:21-031-008-00281-00006 Cultivo:62000 PASTOS PERMANENTES DE 5 O MAS AÑOS-SIN VARIEDAD Secano

(1) Con incidencias que retienen pago o deniegan el expediente.

(2) Se calcula sobre superficie declarada admisible.

(3) Aplicación del artículo 16 bis del RD 147/2023.

(4) Expediente con algunos recintos de pastos permanentes ubicados en espacios protegidos donde la carga ganadera mínima será 0,1 UGM/ha.

Puede verificar la integridad de una copia de este documento mediante la lectura del código QR adjunto o mediante el acceso a la dirección <https://ws050.juntadeandalucia.es/verificarFirma> indicando el código de VERIFICACIÓN

FIRMADO POR

RAQUEL MARIA ESPIN CRESPO

17/10/2024

VERIFICACIÓN

Pk2jmJDVJQXVSF7B6ESWF6FEMYA9VL

PÁG. 2165/3958





Datos considerados para el Cálculo de la Carga Ganadera del expediente

Superficie determinada para Cálculo Carga Ganadera: 116,79 ha

Carga Ganadera del Expediente: 0,94 ugm/ha (4)

Explotación	Especie	Ugm Calculada para CG
ES210290000134	BOVINA	3,25
ES210290000134	PORCINO	31,00
ES210290000242	BOVINA	5,07
ES210290000365	BOVINA	67,44
ES210290000365	PORCINO	3,11

Recintos Determinados para el Cálculo de Garga Ganadera

REF.	REFERENCIA SIGPAC	CULTIVO	DESCRIPCIÓN CULTIVO	S/R	SUP. RESUELTA (ha)
-1351818	21-029-017-00009-00004	62000	PASTOS PERMANENTES DE 5 O MAS AÑOS-SIN VARIEDAD	S	0,71
-1078591	21-029-016-00020-00005	62000	PASTOS PERMANENTES DE 5 O MAS AÑOS-SIN VARIEDAD	S	4,92
5556548	21-029-006-00004-00001	63000	PASTOS DE MENOS DE 5 AÑOS-SIN VARIEDAD	S	1,93
5556567	21-029-006-00006-00002	63000	PASTOS DE MENOS DE 5 AÑOS-SIN VARIEDAD	S	0,36
1700000006395977	21-029-001-00063-00001	62000	PASTOS PERMANENTES DE 5 O MAS AÑOS-SIN VARIEDAD	S	1,66
1700000006395988	21-029-017-00010-00003	62000	PASTOS PERMANENTES DE 5 O MAS AÑOS-SIN VARIEDAD	S	21,24
1700000006395989	21-029-001-00064-00001	62000	PASTOS PERMANENTES DE 5 O MAS AÑOS-SIN VARIEDAD	S	2,88
1700000006395990	21-029-001-00065-00004	62000	PASTOS PERMANENTES DE 5 O MAS AÑOS-SIN VARIEDAD	S	8,76
1700000006395991	21-029-015-00089-00001	62000	PASTOS PERMANENTES DE 5 O MAS AÑOS-SIN VARIEDAD	S	1,86
1700000006395992	21-029-016-00019-00008	62000	PASTOS PERMANENTES DE 5 O MAS AÑOS-SIN VARIEDAD	S	2,50
1700000006395993	21-029-016-00020-00004	62000	PASTOS PERMANENTES DE 5 O MAS AÑOS-SIN VARIEDAD	S	11,04
1700000006395994	21-029-017-00009-00004	62000	PASTOS PERMANENTES DE 5 O MAS AÑOS-SIN VARIEDAD	S	20,62
1700000006395995	21-029-017-00009-00005	62000	PASTOS PERMANENTES DE 5 O MAS AÑOS-SIN VARIEDAD	S	8,25
1700000006395996	21-029-017-00009-00007	62000	PASTOS PERMANENTES DE 5 O MAS AÑOS-SIN VARIEDAD	S	14,39
1700000006396000	21-029-007-00029-00001	62000	PASTOS PERMANENTES DE 5 O MAS AÑOS-SIN VARIEDAD	S	4,30
1700000006396002	21-029-007-00030-00005	62000	PASTOS PERMANENTES DE 5 O MAS AÑOS-SIN VARIEDAD	S	1,02
1700000006396003	21-029-007-00030-00001	62000	PASTOS PERMANENTES DE 5 O MAS AÑOS-SIN VARIEDAD	S	9,97
1700000006396004	21-029-008-00040-00001	62000	PASTOS PERMANENTES DE 5 O MAS AÑOS-SIN VARIEDAD	S	0,38

Incidencias de carga ganadera

INCIDENCIA DESCRIPCIÓN

86122	Recinto superficie forrajera que realiza la actividad de producción de pastoreo y no declara el o los códigos del Registro de Explotaciones Ganaderas de Andalucía, REGA. Recinto:21-031-008-00278-00001 Cultivo:62000 PASTOS PERMANENTES DE 5 O MAS AÑOS-SIN VARIEDAD Secano Recinto:21-031-008-00279-00002 Cultivo:62000 PASTOS PERMANENTES DE 5 O MAS AÑOS-SIN VARIEDAD Secano Recinto:21-031-008-00279-00007 Cultivo:62000 PASTOS PERMANENTES DE 5 O MAS AÑOS-SIN VARIEDAD Secano Recinto:21-031-008-00280-00001 Cultivo:62000 PASTOS PERMANENTES DE 5 O MAS AÑOS-SIN VARIEDAD Secano Recinto:21-031-008-00281-00001 Cultivo:62000 PASTOS PERMANENTES DE 5 O MAS AÑOS-SIN VARIEDAD Secano Recinto:21-031-008-00281-00003 Cultivo:62000 PASTOS PERMANENTES DE 5 O MAS AÑOS-SIN VARIEDAD Secano Recinto:21-031-008-00281-00004 Cultivo:62000 PASTOS PERMANENTES DE 5 O MAS AÑOS-SIN VARIEDAD Secano Recinto:21-031-008-00281-00005 Cultivo:62000 PASTOS PERMANENTES DE 5 O MAS AÑOS-SIN VARIEDAD Secano Recinto:21-031-008-00281-00006 Cultivo:62000 PASTOS PERMANENTES DE 5 O MAS AÑOS-SIN VARIEDAD Secano
86124	Recinto de forrajera para Cálculo de Carga Ganadera que No pertenece a Explotación. Recinto:21-031-008-00278-00001 Cultivo:62000 PASTOS PERMANENTES DE 5 O MAS AÑOS-SIN VARIEDAD Secano

(1) Con incidencias que retienen pago o deniegan el expediente.

(2) Se calcula sobre superficie declarada admisible.

(3) Aplicación del artículo 16 bis del RD 147/2023.

(4) Expediente con algunos recintos de pastos permanentes ubicados en espacios protegidos donde la carga ganadera mínima será 0,1 UGM/ha.

Puede verificar la integridad de una copia de este documento mediante la lectura del código QR adjunto o mediante el acceso a la dirección <https://ws050.juntadeandalucia.es/verificarFirma> indicando el código de VERIFICACIÓN

FIRMADO POR

RAQUEL MARIA ESPIN CRESPO

17/10/2024

VERIFICACIÓN

Pk2jmJDVJQXVSF7B6ESWF6FEMYA9VL

PÁG. 2166/3958





	Recinto:21-031-008-00279-00002	Cultivo:62000	PASTOS PERMANENTES DE 5 O MAS AÑOS-SIN VARIEDAD	Secano
	Recinto:21-031-008-00279-00007	Cultivo:62000	PASTOS PERMANENTES DE 5 O MAS AÑOS-SIN VARIEDAD	Secano
	Recinto:21-031-008-00280-00001	Cultivo:62000	PASTOS PERMANENTES DE 5 O MAS AÑOS-SIN VARIEDAD	Secano
	Recinto:21-031-008-00281-00001	Cultivo:62000	PASTOS PERMANENTES DE 5 O MAS AÑOS-SIN VARIEDAD	Secano
	Recinto:21-031-008-00281-00003	Cultivo:62000	PASTOS PERMANENTES DE 5 O MAS AÑOS-SIN VARIEDAD	Secano
	Recinto:21-031-008-00281-00004	Cultivo:62000	PASTOS PERMANENTES DE 5 O MAS AÑOS-SIN VARIEDAD	Secano
	Recinto:21-031-008-00281-00005	Cultivo:62000	PASTOS PERMANENTES DE 5 O MAS AÑOS-SIN VARIEDAD	Secano
	Recinto:21-031-008-00281-00006	Cultivo:62000	PASTOS PERMANENTES DE 5 O MAS AÑOS-SIN VARIEDAD	Secano
86128	Recinto de Forrajerías que no ha contabilizado para Carga Ganadera por no tener una explotación válida para el cálculo de la Carga Ganadera			
	Recinto:21-031-008-00278-00001	Cultivo:62	PASTOS PERMANENTES DE 5 O MAS AÑOS-	
	Recinto:21-031-008-00279-00002	Cultivo:62	PASTOS PERMANENTES DE 5 O MAS AÑOS-	
	Recinto:21-031-008-00279-00007	Cultivo:62	PASTOS PERMANENTES DE 5 O MAS AÑOS-	
	Recinto:21-031-008-00280-00001	Cultivo:62	PASTOS PERMANENTES DE 5 O MAS AÑOS-	
	Recinto:21-031-008-00281-00001	Cultivo:62	PASTOS PERMANENTES DE 5 O MAS AÑOS-	
	Recinto:21-031-008-00281-00003	Cultivo:62	PASTOS PERMANENTES DE 5 O MAS AÑOS-	
	Recinto:21-031-008-00281-00004	Cultivo:62	PASTOS PERMANENTES DE 5 O MAS AÑOS-	
	Recinto:21-031-008-00281-00005	Cultivo:62	PASTOS PERMANENTES DE 5 O MAS AÑOS-	
	Recinto:21-031-008-00281-00006	Cultivo:62	PASTOS PERMANENTES DE 5 O MAS AÑOS-	

(1) Con incidencias que retienen pago o deniegan el expediente.
 (2) Se calcula sobre superficie declarada admisible.
 (3) Aplicación del artículo 16 bis del RD 147/2023.
 (4) Expediente con algunos recintos de pastos permanentes ubicados en espacios protegidos donde la carga ganadera mínima será 0,1 UGM/ha.

Puede verificar la integridad de una copia de este documento mediante la lectura del código QR adjunto o mediante el acceso a la dirección <https://ws050.juntadeandalucia.es/verificarFirma> indicando el código de VERIFICACIÓN

FIRMADO POR	RAQUEL MARIA ESPIN CRESPO	17/10/2024	
VERIFICACIÓN	Pk2jmJDVJQXVSF7B6ESWF6FEMYA9VL	PÁG. 2167/3958	



APELLIDOS Y NOMBRE / RAZÓN SOCIAL

VAZQUEZ ROMERO CRISTOBAL

NIF

***0783*

EXPEDIENTE

1093473

RESOLUCIÓN

DENEGACIÓN DE LA AYUDA

DATOS DE MANTENIMIENTO UNIDADES

GRUPO DE PAGO

ZONAS DE LIMITACIONES NATURALES

Sup. Dec. Admisible

0,00

Sup. Resuelta

0,00

Sobredecl.

0,00

% Sobredecl.

0,00

RESUMEN DE PAGOS

IMPORTE (Euros)

	RESUELTO	FEADER	MAPA	CAPADR
A pagar	0,00	0,00	0,00	0,00

APLICACIÓN DE REDUCCIONES Y PENALIZACIONES (%)

Criterios de subvencionabilidad (1)	Presentación tardía	Omisión declaración	Condicionidad
100,00	0,00	0,00	0,00

IMPORTE (Euros)

Calculado(2)	Reducción	Penalización	Reducción Penalización (3)	Penalización adicional	Resuelto	FEADER	MAPA	CAPADR
0,00 €	0,00 €	0,00 €	0,00 €	0,00 €	0,00 €	0,00 €	0,00 €	0,00 €
Importe Unitario:	54,00 €	Nuevo Importe Unitario:	0,00 €					

(1) Con incidencias que retienen pago o deniegan el expediente.

(2) Se calcula sobre superficie declarada admisible.

(3) Aplicación del artículo 16 bis del RD 147/2023.

(4) Expediente con algunos recintos de pastos permanentes ubicados en espacios protegidos donde la carga ganadera mínima será 0,1 UGM/ha.

Puede verificar la integridad de una copia de este documento mediante la lectura del código QR adjunto o mediante el acceso a la dirección <https://ws050.juntadeandalucia.es/verificarFirma> indicando el código de VERIFICACIÓN

FIRMADO POR	RAQUEL MARIA ESPIN CRESPO	17/10/2024	
VERIFICACIÓN	Pk2jmJDVJQXVSF7B6ESWF6FEMYA9VL	PÁG. 2168/3958	



INCIDENCIAS

INCIDENCIA DESCRIPCIÓN

8227	Control por Monitorización sin respuesta por parte del productor y, por tanto, sin Juicio Experto de campo. Recinto:21-023-004-00014-00009 Cultivo:358000 MEZCLA DE FORESTALES-SIN VARIEDAD
74053	Importe inferior a 100 Euros
74336	Recinto con uso declarado o cultivo declarado NO válido Recinto:21-023-004-00014-00009 Cultivo:358000 MEZCLA DE FORESTALES-SIN VARIEDAD Secano Uso Sigpac:FO Recinto:21-023-004-00015-00002 Cultivo:358000 MEZCLA DE FORESTALES-SIN VARIEDAD Secano Uso Sigpac:FO Recinto:21-023-004-00035-00002 Cultivo:358000 MEZCLA DE FORESTALES-SIN VARIEDAD Secano Uso Sigpac:FO Recinto:21-023-004-00038-00001 Cultivo:358000 MEZCLA DE FORESTALES-SIN VARIEDAD Secano Uso Sigpac:FO Recinto:21-023-004-00040-00004 Cultivo:358000 MEZCLA DE FORESTALES-SIN VARIEDAD Secano Uso Sigpac:FO Recinto:21-023-004-00041-00011 Cultivo:358000 MEZCLA DE FORESTALES-SIN VARIEDAD Secano Uso Sigpac:FO Recinto:21-023-004-00121-00001 Cultivo:358000 MEZCLA DE FORESTALES-SIN VARIEDAD Secano Uso Sigpac:FO Recinto:21-023-004-00122-00002 Cultivo:358000 MEZCLA DE FORESTALES-SIN VARIEDAD Secano Uso Sigpac:FO Recinto:21-023-005-00002-00023 Cultivo:358000 MEZCLA DE FORESTALES-SIN VARIEDAD Secano Uso Sigpac:FO Recinto:21-023-005-00006-00005 Cultivo:358000 MEZCLA DE FORESTALES-SIN VARIEDAD Secano Uso Sigpac:FO Recinto:21-023-005-00068-00001 Cultivo:358000 MEZCLA DE FORESTALES-SIN VARIEDAD Secano Uso Sigpac:FO Recinto:21-023-005-09001-00001 Cultivo:358000 MEZCLA DE FORESTALES-SIN VARIEDAD Secano Uso Sigpac:FO Recinto:21-023-005-09001-00002 Cultivo:358000 MEZCLA DE FORESTALES-SIN VARIEDAD Secano Uso Sigpac:FO Recinto:21-023-007-00034-00002 Cultivo:358000 MEZCLA DE FORESTALES-SIN VARIEDAD Secano Uso Sigpac:FO Recinto:21-023-040-00132-00002 Cultivo:358000 MEZCLA DE FORESTALES-SIN VARIEDAD Secano Uso Sigpac:FO Recinto:21-023-040-00141-00003 Cultivo:358000 MEZCLA DE FORESTALES-SIN VARIEDAD Secano Uso Sigpac:FO Recinto:21-023-040-09019-00002 Cultivo:358000 MEZCLA DE FORESTALES-SIN VARIEDAD Secano Uso Sigpac:FO Recinto:21-023-040-09019-00003 Cultivo:358000 MEZCLA DE FORESTALES-SIN VARIEDAD Secano Uso Sigpac:FO
86119	Carga ganadera NO cumple con el valor mínimo de 0,2 UGM/ha. Recinto:21-023-004-00039-00006 Cultivo:62000 PASTOS PERMANENTES DE 5 O MAS AÑOS-SIN VARIEDAD Secano Carga Ganadera:0,16 Recinto:21-023-004-00039-00007 Cultivo:62000 PASTOS PERMANENTES DE 5 O MAS AÑOS-SIN VARIEDAD Secano Carga Ganadera:0,16 Recinto:21-023-005-00002-00021 Cultivo:63000 PASTOS DE MENOS DE 5 AÑOS-SIN VARIEDAD Secano Carga Ganadera:0,16 Recinto:21-023-005-00002-00026 Cultivo:62000 PASTOS PERMANENTES DE 5 O MAS AÑOS-SIN VARIEDAD Secano Carga Ganadera:0,16 Recinto:21-023-005-00002-00027 Cultivo:62000 PASTOS PERMANENTES DE 5 O MAS AÑOS-SIN VARIEDAD Secano Carga Ganadera:0,16 Recinto:21-023-005-00002-00028 Cultivo:62000 PASTOS PERMANENTES DE 5 O MAS AÑOS-SIN VARIEDAD Secano Carga Ganadera:0,16 Recinto:21-023-005-00015-00001 Cultivo:63000 PASTOS DE MENOS DE 5 AÑOS-SIN VARIEDAD Secano Carga Ganadera:0,16 Recinto:21-023-005-00015-00005 Cultivo:62000 PASTOS PERMANENTES DE 5 O MAS AÑOS-SIN VARIEDAD Secano Carga Ganadera:0,16 Recinto:21-023-005-00016-00001 Cultivo:63000 PASTOS DE MENOS DE 5 AÑOS-SIN VARIEDAD Secano Carga Ganadera:0,16 Recinto:21-023-005-00016-00003 Cultivo:62000 PASTOS PERMANENTES DE 5 O MAS AÑOS-SIN VARIEDAD Secano Carga Ganadera:0,16 Recinto:21-023-005-00016-00005 Cultivo:62000 PASTOS PERMANENTES DE 5 O MAS AÑOS-SIN VARIEDAD Secano Carga Ganadera:0,16 Recinto:21-023-005-00016-00007 Cultivo:62000 PASTOS PERMANENTES DE 5 O MAS AÑOS-SIN VARIEDAD Secano Carga Ganadera:0,16 Recinto:21-023-005-00016-00009 Cultivo:63000 PASTOS DE MENOS DE 5 AÑOS-SIN VARIEDAD Secano Carga Ganadera:0,16 Recinto:21-023-005-00021-00001 Cultivo:63000 PASTOS DE MENOS DE 5 AÑOS-SIN VARIEDAD Secano Carga Ganadera:0,16 Recinto:21-023-040-00127-00007 Cultivo:62000 PASTOS PERMANENTES DE 5 O MAS AÑOS-SIN VARIEDAD Secano Carga Ganadera:0,16 Recinto:21-023-040-00127-00010 Cultivo:62000 PASTOS PERMANENTES DE 5 O MAS AÑOS-SIN VARIEDAD Secano Carga Ganadera:0,16 Recinto:21-023-040-00127-00011 Cultivo:63000 PASTOS DE MENOS DE 5 AÑOS-SIN VARIEDAD Secano Carga Ganadera:0,16 Recinto:21-023-040-00127-00014 Cultivo:62000 PASTOS PERMANENTES DE 5 O MAS AÑOS-SIN VARIEDAD Secano Carga Ganadera:0,16 Recinto:21-023-040-00128-00005 Cultivo:62000 PASTOS PERMANENTES DE 5 O MAS AÑOS-SIN VARIEDAD Secano Carga Ganadera:0,16 Recinto:21-023-040-00131-00004 Cultivo:62000 PASTOS PERMANENTES DE 5 O MAS AÑOS-SIN VARIEDAD Secano Carga Ganadera:0,16

Datos considerados para el Cálculo de la Carga Ganadera del expediente

(1) Con incidencias que retienen pago o deniegan el expediente.
 (2) Se calcula sobre superficie declarada admisible.
 (3) Aplicación del artículo 16 bis del RD 147/2023.
 (4) Expediente con algunos recintos de pastos permanentes ubicados en espacios protegidos donde la carga ganadera mínima será 0,1 UGM/ha.

Puede verificar la integridad de una copia de este documento mediante la lectura del código QR adjunto o mediante el acceso a la dirección https://ws050.juntadeandalucia.es/verificarFirma indicando el código de VERIFICACIÓN			
FIRMADO POR	RAQUEL MARIA ESPIN CRESPO	17/10/2024	
VERIFICACIÓN	Pk2jmJDVJQXVSF7B6ESWF6FEMYA9VL	PÁG. 2169/3958	



Datos considerados para el Cálculo de la Carga Ganadera del expediente

Superficie determinada para Cálculo Carga Ganadera: 112,63 ha
Carga Ganadera del Expediente: 0,16 ugm/ha

Explotación	Especie	Ugm Calculada para CG
ES210230000322	CAPRINA	1,21
ES210230000322	OVINA	16,25

Recintos Determinados para el Cálculo de Garga Ganadera

REF.	REFERENCIA SIGPAC	CULTIVO	DESCRIPCIÓN CULTIVO	S/R	SUP. RESUELTA (ha)
-910739	21-023-005-00002-00027	62000	PASTOS PERMANENTES DE 5 O MAS AÑOS-SIN VARIEDAD	S	0,32
-910738	21-023-005-00002-00026	62000	PASTOS PERMANENTES DE 5 O MAS AÑOS-SIN VARIEDAD	S	0,01
-910737	21-023-005-00002-00026	62000	PASTOS PERMANENTES DE 5 O MAS AÑOS-SIN VARIEDAD	S	0,01
-910736	21-023-005-00002-00021	63000	PASTOS DE MENOS DE 5 AÑOS-SIN VARIEDAD	S	0,01
-910735	21-023-005-00002-00021	63000	PASTOS DE MENOS DE 5 AÑOS-SIN VARIEDAD	S	0,01
-910734	21-023-005-00002-00021	63000	PASTOS DE MENOS DE 5 AÑOS-SIN VARIEDAD	S	0,01
-456283	21-023-005-00016-00009	63000	PASTOS DE MENOS DE 5 AÑOS-SIN VARIEDAD	S	0,09
-456282	21-023-005-00002-00028	62000	PASTOS PERMANENTES DE 5 O MAS AÑOS-SIN VARIEDAD	S	0,15
-456280	21-023-005-00002-00026	62000	PASTOS PERMANENTES DE 5 O MAS AÑOS-SIN VARIEDAD	S	0,80
4797482	21-023-040-00128-00005	62000	PASTOS PERMANENTES DE 5 O MAS AÑOS-SIN VARIEDAD	S	6,71
1700000005472656	21-023-004-00039-00006	62000	PASTOS PERMANENTES DE 5 O MAS AÑOS-SIN VARIEDAD	S	13,43
1700000005472658	21-023-005-00016-00005	62000	PASTOS PERMANENTES DE 5 O MAS AÑOS-SIN VARIEDAD	S	0,69
1700000005472659	21-023-040-00127-00011	63000	PASTOS DE MENOS DE 5 AÑOS-SIN VARIEDAD	S	1,28
1700000005472660	21-023-005-00015-00005	62000	PASTOS PERMANENTES DE 5 O MAS AÑOS-SIN VARIEDAD	S	7,66
1700000005472661	21-023-005-00016-00001	63000	PASTOS DE MENOS DE 5 AÑOS-SIN VARIEDAD	S	10,63
1700000005472662	21-023-005-00016-00007	62000	PASTOS PERMANENTES DE 5 O MAS AÑOS-SIN VARIEDAD	S	0,04
1700000005472663	21-023-005-00002-00021	63000	PASTOS DE MENOS DE 5 AÑOS-SIN VARIEDAD	S	25,66
1700000005472666	21-023-005-00016-00003	62000	PASTOS PERMANENTES DE 5 O MAS AÑOS-SIN VARIEDAD	S	4,03
1700000005472667	21-023-005-00015-00001	63000	PASTOS DE MENOS DE 5 AÑOS-SIN VARIEDAD	S	16,53
1700000005472668	21-023-040-00127-00007	62000	PASTOS PERMANENTES DE 5 O MAS AÑOS-SIN VARIEDAD	S	0,16
1700000005472669	21-023-040-00127-00010	62000	PASTOS PERMANENTES DE 5 O MAS AÑOS-SIN VARIEDAD	S	8,26
1700000005472670	21-023-040-00127-00014	62000	PASTOS PERMANENTES DE 5 O MAS AÑOS-SIN VARIEDAD	S	0,26
1700000005472671	21-023-005-00021-00001	63000	PASTOS DE MENOS DE 5 AÑOS-SIN VARIEDAD	S	0,11
1700000005472672	21-023-040-00131-00004	62000	PASTOS PERMANENTES DE 5 O MAS AÑOS-SIN VARIEDAD	S	13,46
1700000005472686	21-023-004-00039-00007	62000	PASTOS PERMANENTES DE 5 O MAS AÑOS-SIN VARIEDAD	S	2,31

(1) Con incidencias que retienen pago o deniegan el expediente.

(2) Se calcula sobre superficie declarada admisible.

(3) Aplicación del artículo 16 bis del RD 147/2023.

(4) Expediente con algunos recintos de pastos permanentes ubicados en espacios protegidos donde la carga ganadera mínima será 0,1 UGM/ha.

Puede verificar la integridad de una copia de este documento mediante la lectura del código QR adjunto o mediante el acceso a la dirección <https://ws050.juntadeandalucia.es/verificarFirma> indicando el código de VERIFICACIÓN

FIRMADO POR	RAQUEL MARIA ESPIN CRESPO	17/10/2024	
VERIFICACIÓN	Pk2jmJDVJQXVSF7B6ESWF6FEMYA9VL	PÁG. 2170/3958	



APELLIDOS Y NOMBRE / RAZÓN SOCIAL

VELAZQUEZ VAZQUEZ MARIA JOSE

NIF

****4618*

EXPEDIENTE

1205601

RESOLUCIÓN

DENEGACIÓN DE LA AYUDA

DATOS DE MANTENIMIENTO UNIDADES

GRUPO DE PAGO

ZONAS DE LIMITACIONES NATURALES

Sup. Dec. Admisible

0,00

Sup. Resuelta

0,00

Sobredecl.

0,00

% Sobredecl.

0,00

RESUMEN DE PAGOS

IMPORTE (Euros)

	RESUELTO	FEADER	MAPA	CAPADR
A pagar	0,00	0,00	0,00	0,00

APLICACIÓN DE REDUCCIONES Y PENALIZACIONES (%)

Criterios de subvencionabilidad (1)	Presentación tardía	Omisión declaración	Condicionabilidad
100,00	0,00	0,00	0,00

IMPORTE (Euros)

Calculado(2)	Reducción	Penalización	Reducción Penalización (3)	Penalización adicional	Resuelto	FEADER	MAPA	CAPADR
0,00 €	0,00 €	0,00 €	0,00 €	0,00 €	0,00 €	0,00 €	0,00 €	0,00 €
Importe Unitario:	54,00 €	Nuevo Importe Unitario:	0,00 €					

INCIDENCIAS

INCIDENCIA DESCRIPCIÓN

- 4272 Verifica que las líneas de declaración de las Solicitudes Únicas no tienen solapes con la capa de Retroactividad Gráfica (ambas de la misma campaña) a nivel de expediente/línea de declaración gráfica de la solicitud.
Recinto:21-008-011-00034-00048 Cultivo: - Agregado de la referencia del recinto.:0 Zona de la referencia del recinto.:0 Superficie solapada.:0,04 Id. Incid.:98010880
- 74051 Solicitante de intervención 6613, que no declara ningún recinto en zona desfavorecida.
- 74053 Importe inferior a 100 Euros
- 74336 Recinto con uso declarado o cultivo declarado NO válido
Recinto:21-008-011-00034-00027 Cultivo:358000 MEZCLA DE FORESTALES-SIN VARIEDAD Secano Uso Sigpac:FO
Recinto:21-008-011-00034-00028 Cultivo:358000 MEZCLA DE FORESTALES-SIN VARIEDAD Secano Uso Sigpac:FO

(1) Con incidencias que retienen pago o deniegan el expediente.

(2) Se calcula sobre superficie declarada admisible.

(3) Aplicación del artículo 16 bis del RD 147/2023.

(4) Expediente con algunos recintos de pastos permanentes ubicados en espacios protegidos donde la carga ganadera mínima será 0,1 UGM/ha.

Puede verificar la integridad de una copia de este documento mediante la lectura del código QR adjunto o mediante el acceso a la dirección <https://ws050.juntadeandalucia.es/verificarFirma> indicando el código de VERIFICACIÓN

FIRMADO POR	RAQUEL MARIA ESPIN CRESPO	17/10/2024	
VERIFICACIÓN	Pk2jmJDVJQXVSF7B6ESWF6FEMYA9VL	PÁG. 2171/3958	



APELLIDOS Y NOMBRE / RAZÓN SOCIAL

VELEZ CALERO MANUEL JOSE

NIF
***0264*

EXPEDIENTE
1036440

RESOLUCIÓN
DENEGACIÓN DE LA AYUDA

DATOS DE MANTENIMIENTO UNIDADES

GRUPO DE PAGO

ZONAS DE LIMITACIONES NATURALES

Sup. Dec. Admisible	Sup. Resuelta	Sobredecl.	% Sobredecl.
0,00	0,00	0,00	0,00

RESUMEN DE PAGOS

	IMPORTE (Euros)			
	RESUELTO	FEADER	MAPA	CAPADR
A pagar	0,00	0,00	0,00	0,00

APLICACIÓN DE REDUCCIONES Y PENALIZACIONES (%)

Criterios de subvencionabilidad (1)	Presentación tardía	Omisión declaración	Condicionalidad
100,00	0,00	0,00	0,00

IMPORTE (Euros)

Calculado(2)	Reducción	Penalización	Reducción Penalización (3)	Penalización adicional	Resuelto	FEADER	MAPA	CAPADR
0,00 €	0,00 €	0,00 €	0,00 €	0,00 €	0,00 €	0,00 €	0,00 €	0,00 €
Importe Unitario:	54,00 €	Nuevo Importe Unitario:	0,00 €					

RECINTOS PROPUESTOS

REF.	REFERENCIA SIGPAC	CULTIVO	S/R	USO SIGPAC	Sup. Dec. admisible	Sup. Campo	Sup. Determ.	Sup. Resuelta
170000007055828	21-071-025-00076-0001	BARBECHO TRADICIONAL	S		1,02		1,02	1,02
170000007055829	21-071-025-00082-0001	BARBECHO TRADICIONAL	S		0,44		0,44	0,44
170000007055830	21-071-019-00101-0002	BARBECHO TRADICIONAL	S		0,31		0,31	0,31

(1) Con incidencias que retienen pago o deniegan el expediente.

(2) Se calcula sobre superficie declarada admisible.

(3) Aplicación del artículo 16 bis del RD 147/2023.

(4) Expediente con algunos recintos de pastos permanentes ubicados en espacios protegidos donde la carga ganadera mínima será 0,1 UGM/ha.

Puede verificar la integridad de una copia de este documento mediante la lectura del código QR adjunto o mediante el acceso a la dirección <https://ws050.juntadeandalucia.es/verificarFirma> indicando el código de VERIFICACIÓN

FIRMADO POR	RAQUEL MARIA ESPIN CRESPO	17/10/2024
VERIFICACIÓN	Pk2jmJDVJQXVSF7B6ESWF6FEMYA9VL	PÁG. 2172/3958





INCIDENCIAS

INCIDENCIA DESCRIPCIÓN

74018	Productor que no es agricultor a título principal, según los datos del ejercicio fiscal n-1 y seguridad socia.
74053	Importe inferior a 100 Euros
74336	Recinto con uso declarado o cultivo declarado NO válido Recinto:21-071-024-00025-00008 Cultivo:358000 MEZCLA DE FORESTALES-SIN VARIEDAD Secano Uso Sigpac:FO
86119	Carga ganadera NO cumple con el valor mínimo de 0,2 UGM/ha. Recinto:21-017-035-00012-00002 Cultivo:62000 PASTOS PERMANENTES DE 5 O MAS AÑOS-SIN VARIEDAD Secano Carga Ganadera:0,16 Recinto:21-017-035-00012-00003 Cultivo:62000 PASTOS PERMANENTES DE 5 O MAS AÑOS-SIN VARIEDAD Secano Carga Ganadera:0,16 Recinto:21-017-035-00012-00004 Cultivo:62000 PASTOS PERMANENTES DE 5 O MAS AÑOS-SIN VARIEDAD Secano Carga Ganadera:0,16 Recinto:21-017-035-00012-00005 Cultivo:62000 PASTOS PERMANENTES DE 5 O MAS AÑOS-SIN VARIEDAD Secano Carga Ganadera:0,16 Recinto:21-017-035-00012-00006 Cultivo:63000 PASTOS DE MENOS DE 5 AÑOS-SIN VARIEDAD Secano Carga Ganadera:0,16 Recinto:21-017-035-00012-00007 Cultivo:62000 PASTOS PERMANENTES DE 5 O MAS AÑOS-SIN VARIEDAD Secano Carga Ganadera:0,16 Recinto:21-017-035-00012-00008 Cultivo:62000 PASTOS PERMANENTES DE 5 O MAS AÑOS-SIN VARIEDAD Secano Carga Ganadera:0,16 Recinto:21-017-035-00012-00012 Cultivo:63000 PASTOS DE MENOS DE 5 AÑOS-SIN VARIEDAD Secano Carga Ganadera:0,16 Recinto:21-017-035-00012-00013 Cultivo:20000 BARBECHO TRADICIONAL-SIN VARIEDAD Secano Carga Ganadera:0,16 Recinto:21-017-035-00012-00014 Cultivo:63000 PASTOS DE MENOS DE 5 AÑOS-SIN VARIEDAD Secano Carga Ganadera:0,16 Recinto:21-017-035-00012-00017 Cultivo:63000 PASTOS DE MENOS DE 5 AÑOS-SIN VARIEDAD Secano Carga Ganadera:0,16 Recinto:21-017-035-00013-00028 Cultivo:62000 PASTOS PERMANENTES DE 5 O MAS AÑOS-SIN VARIEDAD Secano Carga Ganadera:0,16 Recinto:21-017-035-00013-00031 Cultivo:62000 PASTOS PERMANENTES DE 5 O MAS AÑOS-SIN VARIEDAD Secano Carga Ganadera:0,16 Recinto:21-017-035-00013-00037 Cultivo:62000 PASTOS PERMANENTES DE 5 O MAS AÑOS-SIN VARIEDAD Secano Carga Ganadera:0,16 Recinto:21-017-035-00013-00054 Cultivo:62000 PASTOS PERMANENTES DE 5 O MAS AÑOS-SIN VARIEDAD Secano Carga Ganadera:0,16 Recinto:21-017-035-00013-00055 Cultivo:62000 PASTOS PERMANENTES DE 5 O MAS AÑOS-SIN VARIEDAD Secano Carga Ganadera:0,16 Recinto:21-017-035-00013-00056 Cultivo:62000 PASTOS PERMANENTES DE 5 O MAS AÑOS-SIN VARIEDAD Secano Carga Ganadera:0,16 Recinto:21-017-035-00013-00057 Cultivo:62000 PASTOS PERMANENTES DE 5 O MAS AÑOS-SIN VARIEDAD Secano Carga Ganadera:0,16 Recinto:21-017-035-00013-00058 Cultivo:62000 PASTOS PERMANENTES DE 5 O MAS AÑOS-SIN VARIEDAD Secano Carga Ganadera:0,16 Recinto:21-017-036-00013-00002 Cultivo:62000 PASTOS PERMANENTES DE 5 O MAS AÑOS-SIN VARIEDAD Secano Carga Ganadera:0,16 Recinto:21-017-036-00013-00003 Cultivo:62000 PASTOS PERMANENTES DE 5 O MAS AÑOS-SIN VARIEDAD Secano Carga Ganadera:0,16 Recinto:21-017-036-00014-00001 Cultivo:63000 PASTOS DE MENOS DE 5 AÑOS-SIN VARIEDAD Secano Carga Ganadera:0,16 Recinto:21-017-036-00014-00004 Cultivo:63000 PASTOS DE MENOS DE 5 AÑOS-SIN VARIEDAD Secano Carga Ganadera:0,16 Recinto:21-017-036-00015-00004 Cultivo:62000 PASTOS PERMANENTES DE 5 O MAS AÑOS-SIN VARIEDAD Secano Carga Ganadera:0,16 Recinto:21-017-036-00015-00006 Cultivo:62000 PASTOS PERMANENTES DE 5 O MAS AÑOS-SIN VARIEDAD Secano Carga Ganadera:0,16 Recinto:21-017-036-00015-00008 Cultivo:63000 PASTOS DE MENOS DE 5 AÑOS-SIN VARIEDAD Secano Carga Ganadera:0,16 Recinto:21-017-036-00015-00009 Cultivo:62000 PASTOS PERMANENTES DE 5 O MAS AÑOS-SIN VARIEDAD Secano Carga Ganadera:0,16 Recinto:21-017-036-00015-00018 Cultivo:62000 PASTOS PERMANENTES DE 5 O MAS AÑOS-SIN VARIEDAD Secano Carga Ganadera:0,16 Recinto:21-017-036-00015-00023 Cultivo:63000 PASTOS DE MENOS DE 5 AÑOS-SIN VARIEDAD Secano Carga Ganadera:0,16 Recinto:21-017-036-00015-00024 Cultivo:63000 PASTOS DE MENOS DE 5 AÑOS-SIN VARIEDAD Secano Carga Ganadera:0,16 Recinto:21-017-036-00015-00025 Cultivo:62000 PASTOS PERMANENTES DE 5 O MAS AÑOS-SIN VARIEDAD Secano Carga Ganadera:0,16 Recinto:21-017-036-00015-00026 Cultivo:63000 PASTOS DE MENOS DE 5 AÑOS-SIN VARIEDAD Secano Carga Ganadera:0,16 Recinto:21-017-036-00015-00027 Cultivo:62000 PASTOS PERMANENTES DE 5 O MAS AÑOS-SIN VARIEDAD Secano Carga Ganadera:0,16 Recinto:21-017-036-00015-00028 Cultivo:63000 PASTOS DE MENOS DE 5 AÑOS-SIN VARIEDAD Secano Carga Ganadera:0,16
86122	Recinto superficie forrajera que realiza la actividad de producción de pastoreo y no declara el o los códigos del Registro de Explotaciones

(1) Con incidencias que retienen pago o deniegan el expediente.

(2) Se calcula sobre superficie declarada admisible.

(3) Aplicación del artículo 16 bis del RD 147/2023.

(4) Expediente con algunos recintos de pastos permanentes ubicados en espacios protegidos donde la carga ganadera mínima será 0,1 UGM/ha.

Puede verificar la integridad de una copia de este documento mediante la lectura del código QR adjunto o mediante el acceso a la dirección <https://ws050.juntadeandalucia.es/verificarFirma> indicando el código de VERIFICACIÓN

FIRMADO POR	RAQUEL MARIA ESPIN CRESPO	17/10/2024
VERIFICACIÓN	Pk2jmJDVJQXVSF7B6ESWF6FEMYA9VL	PÁG. 2173/3958





INCIDENCIAS

INCIDENCIA DESCRIPCIÓN

	Ganaderas de Andalucía, REGA.		
	Recinto:21-017-035-00012-00004	Cultivo:62000	PASTOS PERMANENTES DE 5 O MAS AÑOS-SIN VARIEDAD Secano
	Recinto:21-017-036-00015-00008	Cultivo:63000	PASTOS DE MENOS DE 5 AÑOS-SIN VARIEDAD Secano
86124	Recinto de forrajera para Cálculo de Carga Ganadera que No pertenece a Explotación.		
	Recinto:21-017-035-00012-00004	Cultivo:62000	PASTOS PERMANENTES DE 5 O MAS AÑOS-SIN VARIEDAD Secano
	Recinto:21-017-036-00015-00008	Cultivo:63000	PASTOS DE MENOS DE 5 AÑOS-SIN VARIEDAD Secano
86126	Recinto de forrajera para Cálculo de Carga Ganadera que No pertenece a Explotación con UGM válida.		
	Recinto:21-011-002-00130-00001	Cultivo:62000	PASTOS PERMANENTES DE 5 O MAS AÑOS-SIN VARIEDAD Secano Explotacion:ES210110000169
	Recinto:21-011-002-00130-00002	Cultivo:62000	PASTOS PERMANENTES DE 5 O MAS AÑOS-SIN VARIEDAD Secano Explotacion:ES210110000169
	Recinto:21-011-002-00130-00004	Cultivo:62000	PASTOS PERMANENTES DE 5 O MAS AÑOS-SIN VARIEDAD Secano Explotacion:ES210110000169
	Recinto:21-011-002-00131-00003	Cultivo:62000	PASTOS PERMANENTES DE 5 O MAS AÑOS-SIN VARIEDAD Secano Explotacion:ES210110000169
	Recinto:21-011-002-00131-00004	Cultivo:63000	PASTOS DE MENOS DE 5 AÑOS-SIN VARIEDAD Secano Explotacion:ES210110000169
	Recinto:21-011-002-00131-00010	Cultivo:63000	PASTOS DE MENOS DE 5 AÑOS-SIN VARIEDAD Secano Explotacion:ES210110000169

Datos considerados para el Cálculo de la Carga Ganadera del expediente

Superficie determinada para Cálculo Carga Ganadera: 201,62 ha
Carga Ganadera del Expediente: 0,16 ugm/ha

Explotación	Especie	Ugm Calculada para CG
ES210170000363	BOVINA	13,30
ES210170000363	CAPRINA	0,11
ES210170000363	OVINA	17,73
ES210170000363	PORCINO	1,59

Recintos Determinados para el Cálculo de Garga Ganadera

REF.	REFERENCIA SIGPAC	CULTIVO	DESCRIPCIÓN CULTIVO	S/R	SUP. RESUELTA (ha)
-1405317	21-017-035-00012-00005	62000	PASTOS PERMANENTES DE 5 O MAS AÑOS-SIN VARIEDAD	S	0,00
-1198188	21-017-035-00012-00017	63000	PASTOS DE MENOS DE 5 AÑOS-SIN VARIEDAD	S	2,66
-33935	21-017-036-00015-00028	63000	PASTOS DE MENOS DE 5 AÑOS-SIN VARIEDAD	S	2,86
-33934	21-017-036-00015-00027	62000	PASTOS PERMANENTES DE 5 O MAS AÑOS-SIN VARIEDAD	S	3,77
-33933	21-017-036-00015-00026	63000	PASTOS DE MENOS DE 5 AÑOS-SIN VARIEDAD	S	7,51
-33932	21-017-036-00015-00025	62000	PASTOS PERMANENTES DE 5 O MAS AÑOS-SIN VARIEDAD	S	0,23
-33931	21-017-036-00015-00024	63000	PASTOS DE MENOS DE 5 AÑOS-SIN VARIEDAD	S	3,64
-33930	21-017-036-00015-00023	63000	PASTOS DE MENOS DE 5 AÑOS-SIN VARIEDAD	S	10,18
-33929	21-017-035-00012-00014	63000	PASTOS DE MENOS DE 5 AÑOS-SIN VARIEDAD	S	1,59
5226524	21-017-036-00014-00001	63000	PASTOS DE MENOS DE 5 AÑOS-SIN VARIEDAD	S	13,06
5226525	21-017-036-00013-00002	62000	PASTOS PERMANENTES DE 5 O MAS AÑOS-SIN VARIEDAD	S	0,11
5226526	21-017-036-00014-00004	63000	PASTOS DE MENOS DE 5 AÑOS-SIN VARIEDAD	S	0,90
5465826	21-017-035-00012-00012	63000	PASTOS DE MENOS DE 5 AÑOS-SIN VARIEDAD	S	9,42
5465834	21-017-035-00013-00037	62000	PASTOS PERMANENTES DE 5 O MAS AÑOS-SIN VARIEDAD	S	8,03
5465835	21-017-035-00013-00054	62000	PASTOS PERMANENTES DE 5 O MAS AÑOS-SIN VARIEDAD	S	47,45
5479025	21-017-035-00012-00013	20000	BARBECHO TRADICIONAL-SIN VARIEDAD	S	6,24
5479051	21-017-036-00015-00009	62000	PASTOS PERMANENTES DE 5 O MAS AÑOS-SIN VARIEDAD	S	0,03
5479053	21-017-036-00015-00006	62000	PASTOS PERMANENTES DE 5 O MAS AÑOS-SIN VARIEDAD	S	21,28

(1) Con incidencias que retienen pago o deniegan el expediente.
(2) Se calcula sobre superficie declarada admisible.
(3) Aplicación del artículo 16 bis del RD 147/2023.
(4) Expediente con algunos recintos de pastos permanentes ubicados en espacios protegidos donde la carga ganadera mínima será 0,1 UGM/ha.

Puede verificar la integridad de una copia de este documento mediante la lectura del código QR adjunto o mediante el acceso a la dirección https://ws050.juntadeandalucia.es/verificarFirma indicando el código de VERIFICACIÓN			
FIRMADO POR	RAQUEL MARIA ESPIN CRESPO	17/10/2024	
VERIFICACIÓN	Pk2jmJDVJQXVSF7B6ESWF6FEMYA9VL	PÁG. 2174/3958	



Recintos Determinados para el Cálculo de Garga Ganadera

REF.	REFERENCIA SIGPAC	CULTIVO	DESCRIPCIÓN CULTIVO	S/R	SUP. RESUELTA (ha)
5479054	21-017-035-00012-00008	62000	PASTOS PERMANENTES DE 5 O MAS AÑOS-SIN VARIEDAD	S	7,49
5479055	21-017-035-00012-00007	62000	PASTOS PERMANENTES DE 5 O MAS AÑOS-SIN VARIEDAD	S	1,73
5479056	21-017-035-00013-00031	62000	PASTOS PERMANENTES DE 5 O MAS AÑOS-SIN VARIEDAD	S	1,10
5479057	21-017-035-00013-00028	62000	PASTOS PERMANENTES DE 5 O MAS AÑOS-SIN VARIEDAD	S	0,56
5479058	21-017-035-00013-00055	62000	PASTOS PERMANENTES DE 5 O MAS AÑOS-SIN VARIEDAD	S	27,95
5479060	21-017-035-00013-00057	62000	PASTOS PERMANENTES DE 5 O MAS AÑOS-SIN VARIEDAD	S	0,00
5479061	21-017-035-00013-00056	62000	PASTOS PERMANENTES DE 5 O MAS AÑOS-SIN VARIEDAD	S	0,15
5479062	21-017-035-00012-00003	62000	PASTOS PERMANENTES DE 5 O MAS AÑOS-SIN VARIEDAD	S	0,00
5479063	21-017-036-00015-00004	62000	PASTOS PERMANENTES DE 5 O MAS AÑOS-SIN VARIEDAD	S	0,31
5479064	21-017-035-00012-00002	62000	PASTOS PERMANENTES DE 5 O MAS AÑOS-SIN VARIEDAD	S	0,06
5479065	21-017-035-00013-00058	62000	PASTOS PERMANENTES DE 5 O MAS AÑOS-SIN VARIEDAD	S	0,39
170000007055833	21-017-035-00012-00006	63000	PASTOS DE MENOS DE 5 AÑOS-SIN VARIEDAD	S	11,00
170000007055836	21-017-036-00015-00018	62000	PASTOS PERMANENTES DE 5 O MAS AÑOS-SIN VARIEDAD	S	6,31
170000007055837	21-017-036-00013-00003	62000	PASTOS PERMANENTES DE 5 O MAS AÑOS-SIN VARIEDAD	S	5,61

Incidencias de carga ganadera

INCIDENCIA DESCRIPCIÓN

86122	Recinto superficie forrajera que realiza la actividad de producción de pastoreo y no declara el o los códigos del Registro de Explotaciones Ganaderas de Andalucía, REGA. Recinto:21-017-035-00012-00004 Cultivo:62000 PASTOS PERMANENTES DE 5 O MAS AÑOS-SIN VARIEDAD Secano Recinto:21-017-036-00015-00008 Cultivo:63000 PASTOS DE MENOS DE 5 AÑOS-SIN VARIEDAD Secano
86124	Recinto de forrajera para Cálculo de Carga Ganadera que No pertenece a Explotación. Recinto:21-017-035-00012-00004 Cultivo:62000 PASTOS PERMANENTES DE 5 O MAS AÑOS-SIN VARIEDAD Secano Recinto:21-017-036-00015-00008 Cultivo:63000 PASTOS DE MENOS DE 5 AÑOS-SIN VARIEDAD Secano
86126	Recinto de forrajera para Cálculo de Carga Ganadera que No pertenece a Explotación con UGM válida. Recinto:21-011-002-00130-00004 Cultivo:62000 PASTOS PERMANENTES DE 5 O MAS AÑOS-SIN VARIEDAD Secano Explotacion:ES210110000169 Recinto:21-011-002-00130-00001 Cultivo:62000 PASTOS PERMANENTES DE 5 O MAS AÑOS-SIN VARIEDAD Secano Explotacion:ES210110000169 Recinto:21-011-002-00130-00002 Cultivo:62000 PASTOS PERMANENTES DE 5 O MAS AÑOS-SIN VARIEDAD Secano Explotacion:ES210110000169 Recinto:21-011-002-00131-00003 Cultivo:62000 PASTOS PERMANENTES DE 5 O MAS AÑOS-SIN VARIEDAD Secano Explotacion:ES210110000169 Recinto:21-011-002-00131-00004 Cultivo:63000 PASTOS DE MENOS DE 5 AÑOS-SIN VARIEDAD Secano Explotacion:ES210110000169 Recinto:21-011-002-00131-00010 Cultivo:63000 PASTOS DE MENOS DE 5 AÑOS-SIN VARIEDAD Secano Explotacion:ES210110000169
86128	Recinto de Forrajeras que no ha contabilizado para Carga Ganadera por no tener una explotación válida para el cálculo de la Carga Ganadera Recinto:21-011-002-00130-00004 Cultivo:62 PASTOS PERMANENTES DE 5 O MAS AÑOS- Recinto:21-011-002-00130-00001 Cultivo:62 PASTOS PERMANENTES DE 5 O MAS AÑOS- Recinto:21-011-002-00130-00002 Cultivo:62 PASTOS PERMANENTES DE 5 O MAS AÑOS- Recinto:21-011-002-00131-00003 Cultivo:62 PASTOS PERMANENTES DE 5 O MAS AÑOS- Recinto:21-011-002-00131-00004 Cultivo:63 PASTOS DE MENOS DE 5 AÑOS- Recinto:21-011-002-00131-00010 Cultivo:63 PASTOS DE MENOS DE 5 AÑOS- Recinto:21-017-035-00012-00004 Cultivo:62 PASTOS PERMANENTES DE 5 O MAS AÑOS- Recinto:21-017-036-00015-00008 Cultivo:63 PASTOS DE MENOS DE 5 AÑOS-
86132	Recinto superficie forrajera que no realiza la actividad de producción de pastoreo. Recinto:21-071-025-00076-00001 Cultivo:20000 BARBECHO TRADICIONAL-SIN VARIEDAD Secano Recinto:21-071-025-00082-00001 Cultivo:20000 BARBECHO TRADICIONAL-SIN VARIEDAD Secano Recinto:21-071-019-00101-00002 Cultivo:20000 BARBECHO TRADICIONAL-SIN VARIEDAD Secano

(1) Con incidencias que retienen pago o deniegan el expediente.

(2) Se calcula sobre superficie declarada admisible.

(3) Aplicación del artículo 16 bis del RD 147/2023.

(4) Expediente con algunos recintos de pastos permanentes ubicados en espacios protegidos donde la carga ganadera mínima será 0,1 UGM/ha.

Puede verificar la integridad de una copia de este documento mediante la lectura del código QR adjunto o mediante el acceso a la dirección <https://ws050.juntadeandalucia.es/verificarFirma> indicando el código de VERIFICACIÓN

FIRMADO POR

RAQUEL MARIA ESPIN CRESPO

17/10/2024

VERIFICACIÓN

Pk2jmJDVJQXVSF7B6ESWF6FEMYA9VL

PÁG. 2175/3958





APELLIDOS Y NOMBRE / RAZÓN SOCIAL

VENEGAS CHAVEZ JOSE ANTONIO

NIF

****4781*

EXPEDIENTE

10000009

RESOLUCIÓN

DENEGACIÓN DE LA AYUDA

DATOS DE MANTENIMIENTO UNIDADES

GRUPO DE PAGO

ZONAS DE LIMITACIONES NATURALES

**Sup. Dec.
Admisible**

0,00

**Sup.
Resuelta**

0,00

Sobredecl.

0,00

% Sobredecl.

0,00

RESUMEN DE PAGOS

	IMPORTE (Euros)			
	RESUELTO	FEADER	MAPA	CAPADR
A pagar	0,00	0,00	0,00	0,00

APLICACIÓN DE REDUCCIONES Y PENALIZACIONES (%)

Crterios de subvencionabilidad (1)	Presentación tardía	Omisión declaración	Condicionalidad
100,00	0,00	0,00	0,00

IMPORTE (Euros)

Calculado(2)	Reducción	Penalización	Reducción Penalización (3)	Penalización adicional	Resuelto	FEADER	MAPA	CAPADR
0,00 €	0,00 €	0,00 €	0,00 €	0,00 €	0,00 €	0,00 €	0,00 €	0,00 €
Importe Unitario:	54,00 €	Nuevo Importe Unitario:	0,00 €					

INCIDENCIAS

INCIDENCIA DESCRIPCIÓN

- 74053 Importe inferior a 100 Euros
- 75022 No Autoriza a que, en caso de la devolución por la entidad financiera (retrocesión bancaria) del pago en la cuenta corriente consignada en la solicitud y que está debidamente registrada en el sistema contable GIRO de la Junta de Andalucía, se proceda al pago en cualquier otra cuenta corriente de la titularidad del solicitante vigente en dicho sistema contable.
- 86120 Para explotaciones de pastos permanentes ubicadas en espacios protegidos la carga ganadera mínima será 0,1 UGM/ha.
 Recinto:21-031-001-00126-00001 Cultivo:62000 PASTOS PERMANENTES DE 5 O MAS AÑOS-SIN VARIEDAD Secano Carga Ganadera:0
 Recinto:21-031-001-00126-00002 Cultivo:62000 PASTOS PERMANENTES DE 5 O MAS AÑOS-SIN VARIEDAD Secano Carga Ganadera:0
 Recinto:21-031-001-00126-00003 Cultivo:62000 PASTOS PERMANENTES DE 5 O MAS AÑOS-SIN VARIEDAD Secano Carga Ganadera:0
- 86122 Recinto superficie forrajera que realiza la actividad de producción de pastoreo y no declara el o los códigos del Registro de Explotaciones Ganaderas de Andalucía, REGA.
 Recinto:21-031-001-00126-00001 Cultivo:62000 PASTOS PERMANENTES DE 5 O MAS AÑOS-SIN VARIEDAD Secano
 Recinto:21-031-001-00126-00002 Cultivo:62000 PASTOS PERMANENTES DE 5 O MAS AÑOS-SIN VARIEDAD Secano
 Recinto:21-031-001-00126-00003 Cultivo:62000 PASTOS PERMANENTES DE 5 O MAS AÑOS-SIN VARIEDAD Secano
- 86124 Recinto de forrajera para Cálculo de Carga Ganadera que No pertenece a Explotación.
 Recinto:21-031-001-00126-00001 Cultivo:62000 PASTOS PERMANENTES DE 5 O MAS AÑOS-SIN VARIEDAD Secano
 Recinto:21-031-001-00126-00002 Cultivo:62000 PASTOS PERMANENTES DE 5 O MAS AÑOS-SIN VARIEDAD Secano
 Recinto:21-031-001-00126-00003 Cultivo:62000 PASTOS PERMANENTES DE 5 O MAS AÑOS-SIN VARIEDAD Secano

Datos considerados para el Cálculo de la Carga Ganadera del expediente

Superficie determinada para Cálculo Carga Ganadera: 0,00 ha

Carga Ganadera del Expediente: 0,00 ugm/ha

(1) Con incidencias que retienen pago o deniegan el expediente.

(2) Se calcula sobre superficie declarada admisible.

(3) Aplicación del artículo 16 bis del RD 147/2023.

(4) Expediente con algunos recintos de pastos permanentes ubicados en espacios protegidos donde la carga ganadera mínima será 0,1 UGM/ha.

Puede verificar la integridad de una copia de este documento mediante la lectura del código QR adjunto o mediante el acceso a la dirección <https://ws050.juntadeandalucia.es/verificarFirma> indicando el código de VERIFICACIÓN

FIRMADO POR	RAQUEL MARIA ESPIN CRESPO	17/10/2024	
VERIFICACIÓN	Pk2jmJDVJQXVSF7B6ESWF6FEMYA9VL	PÁG. 2176/3958	



Incidencias de carga ganadera

INCIDENCIA DESCRIPCIÓN

- 86122 Recinto superficie forrajera que realiza la actividad de producción de pastoreo y no declara el o los códigos del Registro de Explotaciones Ganaderas de Andalucía, REGA.
Recinto:21-031-001-00126-00003 Cultivo:62000 PASTOS PERMANENTES DE 5 O MAS AÑOS-SIN VARIEDAD Secano
Recinto:21-031-001-00126-00001 Cultivo:62000 PASTOS PERMANENTES DE 5 O MAS AÑOS-SIN VARIEDAD Secano
Recinto:21-031-001-00126-00002 Cultivo:62000 PASTOS PERMANENTES DE 5 O MAS AÑOS-SIN VARIEDAD Secano
- 86124 Recinto de forrajera para Cálculo de Carga Ganadera que No pertenece a Explotación.
Recinto:21-031-001-00126-00003 Cultivo:62000 PASTOS PERMANENTES DE 5 O MAS AÑOS-SIN VARIEDAD Secano
Recinto:21-031-001-00126-00001 Cultivo:62000 PASTOS PERMANENTES DE 5 O MAS AÑOS-SIN VARIEDAD Secano
Recinto:21-031-001-00126-00002 Cultivo:62000 PASTOS PERMANENTES DE 5 O MAS AÑOS-SIN VARIEDAD Secano
- 86128 Recinto de Forrajeras que no ha contabilizado para Carga Ganadera por no tener una explotación válida para el cálculo de la Carga Ganadera
Recinto:21-031-001-00126-00003 Cultivo:62 PASTOS PERMANENTES DE 5 O MAS AÑOS-
Recinto:21-031-001-00126-00001 Cultivo:62 PASTOS PERMANENTES DE 5 O MAS AÑOS-
Recinto:21-031-001-00126-00002 Cultivo:62 PASTOS PERMANENTES DE 5 O MAS AÑOS-

(1) Con incidencias que retienen pago o deniegan el expediente.

(2) Se calcula sobre superficie declarada admisible.

(3) Aplicación del artículo 16 bis del RD 147/2023.

(4) Expediente con algunos recintos de pastos permanentes ubicados en espacios protegidos donde la carga ganadera mínima será 0,1 UGM/ha.

Puede verificar la integridad de una copia de este documento mediante la lectura del código QR adjunto o mediante el acceso a la dirección <https://ws050.juntadeandalucia.es/verificarFirma> indicando el código de VERIFICACIÓN

FIRMADO POR

RAQUEL MARIA ESPIN CRESPO

17/10/2024

VERIFICACIÓN

Pk2jmJDVJQXVSF7B6ESWF6FEMYA9VL

PÁG. 2177/3958





APELLIDOS Y NOMBRE / RAZÓN SOCIAL

VERA SANCHEZ OLGA

NIF

***8959*

EXPEDIENTE

1284656

RESOLUCIÓN

DENEGACIÓN DE LA AYUDA

DATOS DE MANTENIMIENTO UNIDADES

GRUPO DE PAGO

ZONAS DE LIMITACIONES NATURALES

Sup. Dec. Admisible

0,00

Sup. Resuelta

0,00

Sobredecl.

0,00

% Sobredecl.

0,00

RESUMEN DE PAGOS

IMPORTE (Euros)

	RESUELTO	FEADER	MAPA	CAPADR
A pagar	0,00	0,00	0,00	0,00

APLICACIÓN DE REDUCCIONES Y PENALIZACIONES (%)

Crterios de subvencionabilidad (1)	Presentación tardía	Omisión declaración	Condicionalidad
100,00	0,00	0,00	0,00

IMPORTE (Euros)

Calculado(2)	Reducción	Penalización	Reducción Penalización (3)	Penalización adicional	Resuelto	FEADER	MAPA	CAPADR
0,00 €	0,00 €	0,00 €	0,00 €	0,00 €	0,00 €	0,00 €	0,00 €	0,00 €
Importe Unitario:	54,00 €	Nuevo Importe Unitario:	0,00 €					

RECINTOS PROPUESTOS

REF.	REFERENCIA SIGPAC	CULTIVO	S/R	USO SIGPAC	Sup. Dec. admisible	Sup. Campo	Sup. Determ.	Sup. Resuelta
6918302	21-016-013-00072-0004	OLIVAR	S		5,76		5,76	5,76

INCIDENCIAS

INCIDENCIA DESCRIPCIÓN

2454	Solicitante de intervención 6613 cuyo regimen de afiliacion a la SS no es ni el sistema especial agrario(cuenta ajena) ni autonomo con actividad agraria.
74018	Productor que no es agricultor a título principal, según los datos del ejercicio fiscal n-1 y seguridad socia.
74053	Importe inferior a 100 Euros

(1) Con incidencias que retienen pago o deniegan el expediente.

(2) Se calcula sobre superficie declarada admisible.

(3) Aplicación del artículo 16 bis del RD 147/2023.

(4) Expediente con algunos recintos de pastos permanentes ubicados en espacios protegidos donde la carga ganadera mínima será 0,1 UGM/ha.

Puede verificar la integridad de una copia de este documento mediante la lectura del código QR adjunto o mediante el acceso a la dirección <https://ws050.juntadeandalucia.es/verificarFirma> indicando el código de VERIFICACIÓN

FIRMADO POR

RAQUEL MARIA ESPIN CRESPO

17/10/2024

VERIFICACIÓN

Pk2jmJDVJQXVSF7B6ESWF6FEMYA9VL

PÁG. 2178/3958





APELLIDOS Y NOMBRE / RAZÓN SOCIAL

VIDARTE DOMINGUEZ FERNANDO

NIF

***0582*

EXPEDIENTE

1252588

RESOLUCIÓN

DENEGACIÓN DE LA AYUDA

DATOS DE MANTENIMIENTO UNIDADES

GRUPO DE PAGO	Sup. Dec. Admisible	Sup. Resuelta	Sobredecl.	% Sobredecl.
ZONAS DE LIMITACIONES NATURALES	0,00	0,00	0,00	0,00

RESUMEN DE PAGOS

	IMPORTE (Euros)			
	RESUELTO	FEADER	MAPA	CAPADR
A pagar	0,00	0,00	0,00	0,00

APLICACIÓN DE REDUCCIONES Y PENALIZACIONES (%)

Criterios de subvencionabilidad (1)	Presentación tardía	Omisión declaración	Condicionalidad
100,00	0,00	0,00	0,00

IMPORTE (Euros)

Calculado(2)	Reducción	Penalización	Reducción adicional	Penalización adicional	Resuelto	FEADER	MAPA	CAPADR
0,00 €	0,00 €	0,00 €	0,00 €	0,00 €	0,00 €	0,00 €	0,00 €	0,00 €
Importe Unitario:	54,00 €	Nuevo Importe Unitario:	0,00 €					

RECINTOS PROPUESTOS

REF.	REFERENCIA SIGPAC	CULTIVO	S/R	USO SIGPAC	Sup. Dec. admisible	Sup. Campo	Sup. Determ.	Sup. Resuelta
5079720	21-016-007-00064-0001	PASTOS PERMANENTES DE 5 O MAS AÑOS	S		0,99		0,99	0,99
1700000002247578	21-016-007-00028-0001	PASTOS PERMANENTES DE 5 O MAS AÑOS	S		5,46		5,46	5,46
1700000002247579	21-016-013-00042-0015	OLIVAR	S		11,64		11,64	11,64
1700000002247581	21-016-013-00042-0018	OLIVAR	S		0,35		0,35	0,35
1700000002247582	21-016-013-00042-0012	OLIVAR	S		0,14		0,14	0,14
1700000002247583	21-016-013-00042-0013	OLIVAR	S		2,16		2,16	2,16
1700000002247584	21-016-007-00033-0009	OLIVAR	S		0,46		0,46	0,46
1700000002247585	21-016-007-00033-0010	OLIVAR	S		0,22		0,22	0,22
1700000002247586	21-016-013-00043-0001	OLIVAR	S		0,65		0,65	0,65
1700000002247587	21-016-007-00028-0007	OLIVAR	S		3,59		3,59	3,59
1700000002247588	21-016-013-00043-0002	PASTOS PERMANENTES DE 5 O MAS AÑOS	S		6,45		6,45	6,45
1700000002247589	21-016-013-00043-0003	PASTOS PERMANENTES DE 5 O MAS AÑOS	S		0,09		0,09	0,09
1700000002247590	21-016-013-00042-0007	PASTOS PERMANENTES DE 5 O MAS AÑOS	S		0,50		0,50	0,50
1700000002247591	21-016-013-00042-0008	PASTOS PERMANENTES DE 5 O MAS AÑOS	S		5,87		5,87	5,87
1700000002247592	21-016-013-00042-0003	PASTOS PERMANENTES DE 5 O MAS AÑOS	S		0,00		0,00	0,00
1700000002247593	21-016-013-00042-0005	PASTOS PERMANENTES DE 5 O MAS AÑOS	S		0,00		0,00	0,00
1700000002247594	21-016-007-00028-0002	PASTOS PERMANENTES DE 5 O MAS AÑOS	S		0,20		0,20	0,20
1700000002247596	21-016-012-00050-0002	PASTOS PERMANENTES DE 5 O MAS AÑOS	S		8,29		8,29	8,29

(1) Con incidencias que retienen pago o deniegan el expediente.

(2) Se calcula sobre superficie declarada admisible.

(3) Aplicación del artículo 16 bis del RD 147/2023.

(4) Expediente con algunos recintos de pastos permanentes ubicados en espacios protegidos donde la carga ganadera mínima será 0,1 UGM/ha.

Puede verificar la integridad de una copia de este documento mediante la lectura del código QR adjunto o mediante el acceso a la dirección <https://ws050.juntadeandalucia.es/verificarFirma> indicando el código de VERIFICACIÓN

FIRMADO POR	RAQUEL MARIA ESPIN CRESPO	17/10/2024
VERIFICACIÓN	Pk2jmJDVJQXVSF7B6ESWF6FEMYA9VL	PÁG. 2179/3958





INCIDENCIAS

INCIDENCIA DESCRIPCIÓN

- 226 Recinto abandonado según SIGPAC por el que solicita alguna ayuda/práctica.
Recinto:21-016-013-00042-00016 Cultivo:101216 OLIVAR-MANZANILLA DE HUELVA Secano
Recinto:21-016-013-00042-00017 Cultivo:101216 OLIVAR-MANZANILLA DE HUELVA Secano
- 74018 Productor que no es agricultor a título principal, según los datos del ejercicio fiscal n-1 y seguridad socia.
- 74053 Importe inferior a 100 Euros
- 86122 Recinto superficie forrajera que realiza la actividad de producción de pastoreo y no declara el o los códigos del Registro de Explotaciones Ganaderas de Andalucía, REGA.
Recinto:21-016-007-00064-00002 Cultivo:63000 PASTOS DE MENOS DE 5 AÑOS-SIN VARIEDAD Regadio
- 86124 Recinto de forrajera para Cálculo de Carga Ganadera que No pertenece a Explotación.
Recinto:21-016-007-00064-00002 Cultivo:63000 PASTOS DE MENOS DE 5 AÑOS-SIN VARIEDAD Regadio

Datos considerados para el Cálculo de la Carga Ganadera del expediente

Superficie determinada para Cálculo Carga Ganadera: 27,85 ha
Carga Ganadera del Expediente: 1,32 ugm/ha (4)

Explotación	Especie	Ugm Calculada para CG
ES210160000139	BOVINA	16,15
ES210160000139	PORCINO	20,72

Recintos Determinados para el Cálculo de Garga Ganadera

REE.	REFERENCIA SIGPAC	CULTIVO	DESCRIPCIÓN CULTIVO	S/R	SUP. RESUELTA (ha)
5079720	21-016-007-00064-00001	62000	PASTOS PERMANENTES DE 5 O MAS AÑOS-SIN VARIEDAD	S	0,99
170000002247578	21-016-007-00028-00001	62000	PASTOS PERMANENTES DE 5 O MAS AÑOS-SIN VARIEDAD	S	5,46
170000002247588	21-016-013-00043-00002	62000	PASTOS PERMANENTES DE 5 O MAS AÑOS-SIN VARIEDAD	S	6,45
170000002247589	21-016-013-00043-00003	62000	PASTOS PERMANENTES DE 5 O MAS AÑOS-SIN VARIEDAD	S	0,09
170000002247590	21-016-013-00042-00007	62000	PASTOS PERMANENTES DE 5 O MAS AÑOS-SIN VARIEDAD	S	0,50
170000002247591	21-016-013-00042-00008	62000	PASTOS PERMANENTES DE 5 O MAS AÑOS-SIN VARIEDAD	S	5,87
170000002247592	21-016-013-00042-00003	62000	PASTOS PERMANENTES DE 5 O MAS AÑOS-SIN VARIEDAD	S	0,00
170000002247593	21-016-013-00042-00005	62000	PASTOS PERMANENTES DE 5 O MAS AÑOS-SIN VARIEDAD	S	0,00
170000002247594	21-016-007-00028-00002	62000	PASTOS PERMANENTES DE 5 O MAS AÑOS-SIN VARIEDAD	S	0,20
170000002247596	21-016-012-00050-00002	62000	PASTOS PERMANENTES DE 5 O MAS AÑOS-SIN VARIEDAD	S	8,29

Incidenias de carga ganadera

INCIDENCIA DESCRIPCIÓN

- 86122 Recinto superficie forrajera que realiza la actividad de producción de pastoreo y no declara el o los códigos del Registro de Explotaciones Ganaderas de Andalucía, REGA.
Recinto:21-016-007-00064-00002 Cultivo:63000 PASTOS DE MENOS DE 5 AÑOS-SIN VARIEDAD Regadio
- 86124 Recinto de forrajera para Cálculo de Carga Ganadera que No pertenece a Explotación.
Recinto:21-016-007-00064-00002 Cultivo:63000 PASTOS DE MENOS DE 5 AÑOS-SIN VARIEDAD Regadio
- 86128 Recinto de Forrajeras que no ha contabilizado para Carga Ganadera por no tener una explotación válida para el cálculo de la Carga Ganadera
Recinto:21-016-007-00064-00002 Cultivo:63 PASTOS DE MENOS DE 5 AÑOS-

(1) Con incidencias que retienen pago o deniegan el expediente.

(2) Se calcula sobre superficie declarada admisible.

(3) Aplicación del artículo 16 bis del RD 147/2023.

(4) Expediente con algunos recintos de pastos permanentes ubicados en espacios protegidos donde la carga ganadera mínima será 0,1 UGM/ha.

Puede verificar la integridad de una copia de este documento mediante la lectura del código QR adjunto o mediante el acceso a la dirección <https://ws050.juntadeandalucia.es/verificarFirma> indicando el código de VERIFICACIÓN

FIRMADO POR	RAQUEL MARIA ESPIN CRESPO	17/10/2024
VERIFICACIÓN	Pk2jmJDVJQXVSF7B6ESWF6FEMYA9VL	PÁG. 2180/3958





APELLIDOS Y NOMBRE / RAZÓN SOCIAL

VOLANTE MARQUEZ FRANCISCO

NIF

****8515*

EXPEDIENTE

1086635

RESOLUCIÓN

DENEGACIÓN DE LA AYUDA

DATOS DE MANTENIMIENTO UNIDADES

GRUPO DE PAGO

ZONAS DE LIMITACIONES NATURALES

**Sup. Dec.
Admisible**

0,00

**Sup.
Resuelta**

0,00

Sobredecl.

0,00

% Sobredecl.

0,00

RESUMEN DE PAGOS

	IMPORTE (Euros)			
	RESUELTO	FEADER	MAPA	CAPADR
A pagar	0,00	0,00	0,00	0,00

APLICACIÓN DE REDUCCIONES Y PENALIZACIONES (%)

Crterios de subvencionabilidad (1)	Presentación tardía	Omisión declaración	Condicionalidad
100,00	0,00	0,00	0,00

IMPORTE (Euros)

Calculado(2)	Reducción	Penalización	Reducción Penalización (3)	Penalización adicional	Resuelto	FEADER	MAPA	CAPADR
0,00 €	0,00 €	0,00 €	0,00 €	0,00 €	0,00 €	0,00 €	0,00 €	0,00 €
Importe Unitario:	54,00 €	Nuevo Importe Unitario:	0,00 €					

RECINTOS PROPUESTOS

REF.	REFERENCIA SIGPAC	CULTIVO	S/R	USO SIGPAC	Sup. Dec. admisible	Sup. Campo	Sup. Determ.	Sup. Resuelta
-1549302	21-023-014-00056-0003	PASTOS PERMANENTES DE 5 O MAS AÑOS	S		9,39			0,00
170000006849319	21-023-014-00037-0003	PASTOS PERMANENTES DE 5 O MAS AÑOS	S		11,93		11,93	11,93
170000006849320	21-023-015-00045-0006	OLIVAR	S		5,77		5,77	5,77
170000006849321	21-023-015-00045-0011	OLIVAR	S		2,66		2,66	2,66
170000006849322	21-023-015-00049-0001	PASTOS PERMANENTES DE 5 O MAS AÑOS	S		6,36		6,36	6,36
170000006849323	21-023-015-00048-0001	PASTOS PERMANENTES DE 5 O MAS AÑOS	S		2,82		2,82	2,82
170000006849324	21-023-015-00046-0001	PASTOS PERMANENTES DE 5 O MAS AÑOS	S		1,29		1,29	1,29
170000006849325	21-023-015-00047-0001	PASTOS PERMANENTES DE 5 O MAS AÑOS	S		2,55		2,55	2,55
170000006849326	21-023-014-00039-0001	PASTOS PERMANENTES DE 5 O MAS AÑOS	S		3,25		3,25	3,25
170000006849327	21-023-015-00050-0001	PASTOS PERMANENTES DE 5 O MAS AÑOS	S		2,96		2,96	2,96

INCIDENCIAS

INCIDENCIA DESCRIPCIÓN

2454	Solicitante de intervención 6613 cuyo regimen de afiliación a la SS no es ni el sistema especial agrario(cuenta ajena) ni autonomo con actividad agraria.
3790	Recinto declarado inactivo Recinto:21-023-014-00056-00003 Cultivo: -
74018	Productor que no es agricultor a título principal, según los datos del ejercicio fiscal n-1 y seguridad socia.
74053	Importe inferior a 100 Euros

(1) Con incidencias que retienen pago o deniegan el expediente.

(2) Se calcula sobre superficie declarada admisible.

(3) Aplicación del artículo 16 bis del RD 147/2023.

(4) Expediente con algunos recintos de pastos permanentes ubicados en espacios protegidos donde la carga ganadera mínima será 0,1 UGM/ha.

Puede verificar la integridad de una copia de este documento mediante la lectura del código QR adjunto o mediante el acceso a la dirección <https://ws050.juntadeandalucia.es/verificarFirma> indicando el código de VERIFICACIÓN

FIRMADO POR

RAQUEL MARIA ESPIN CRESPO

17/10/2024

VERIFICACIÓN

Pk2jmJDVJQXVSF7B6ESWF6FEMYA9VL

PÁG. 2181/3958





Datos considerados para el Cálculo de la Carga Ganadera del expediente

Superficie determinada para Cálculo Carga Ganadera: 31,16 ha

Carga Ganadera del Expediente: 0,37 ugm/ha

Explotación	Especie	Ugm Calculada para CG
ES210230000395	OVINA	7,37
ES210230000395	PORCINO	4,26

Recintos Determinados para el Cálculo de Garga Ganadera

REF.	REFERENCIA SIGPAC	CULTIVO	DESCRIPCIÓN CULTIVO	S/R	SUP. RESUELTA (ha)
-1549302	21-023-014-00056-00003	62000	PASTOS PERMANENTES DE 5 O MAS AÑOS-SIN VARIEDAD	S	0,00
1700000006849319	21-023-014-00037-00003	62000	PASTOS PERMANENTES DE 5 O MAS AÑOS-SIN VARIEDAD	S	11,93
1700000006849322	21-023-015-00049-00001	62000	PASTOS PERMANENTES DE 5 O MAS AÑOS-SIN VARIEDAD	S	6,36
1700000006849323	21-023-015-00048-00001	62000	PASTOS PERMANENTES DE 5 O MAS AÑOS-SIN VARIEDAD	S	2,82
1700000006849324	21-023-015-00046-00001	62000	PASTOS PERMANENTES DE 5 O MAS AÑOS-SIN VARIEDAD	S	1,29
1700000006849325	21-023-015-00047-00001	62000	PASTOS PERMANENTES DE 5 O MAS AÑOS-SIN VARIEDAD	S	2,55
1700000006849326	21-023-014-00039-00001	62000	PASTOS PERMANENTES DE 5 O MAS AÑOS-SIN VARIEDAD	S	3,25
1700000006849327	21-023-015-00050-00001	62000	PASTOS PERMANENTES DE 5 O MAS AÑOS-SIN VARIEDAD	S	2,96

Incidencias de carga ganadera

INCIDENCIA DESCRIPCIÓN

3790 Recinto declarado inactivo
Recinto:21-023-014-00056-00003 Cultivo: -

(1) Con incidencias que retienen pago o deniegan el expediente.

(2) Se calcula sobre superficie declarada admisible.

(3) Aplicación del artículo 16 bis del RD 147/2023.

(4) Expediente con algunos recintos de pastos permanentes ubicados en espacios protegidos donde la carga ganadera mínima será 0,1 UGM/ha.

Puede verificar la integridad de una copia de este documento mediante la lectura del código QR adjunto o mediante el acceso a la dirección <https://ws050.juntadeandalucia.es/verificarFirma> indicando el código de VERIFICACIÓN

FIRMADO POR	RAQUEL MARIA ESPIN CRESPO	17/10/2024	
VERIFICACIÓN	Pk2jmJDVJQXVSF7B6ESWF6FEMYA9VL	PÁG. 2182/3958	



APELLIDOS Y NOMBRE / RAZÓN SOCIAL

YEMAS GOMEZ CATALINA EMILIA

NIF

***6772*

EXPEDIENTE

1011807

RESOLUCIÓN

DENEGACIÓN DE LA AYUDA

DATOS DE MANTENIMIENTO UNIDADES

GRUPO DE PAGO

ZONAS DE LIMITACIONES NATURALES

**Sup. Dec.
Admisible**

81,34

**Sup.
Resuelta**

35,03

Sobredecl.

46,31

% Sobredecl.

56,93

RESUMEN DE PAGOS

	<u>IMPORTE (Euros)</u>			
	<u>RESUELTO</u>	<u>FEADER</u>	<u>MAPA</u>	<u>CAPADR</u>
A pagar	0,00	0,00	0,00	0,00

APLICACIÓN DE REDUCCIONES Y PENALIZACIONES (%)

<u>Criterios de subvencionabilidad (1)</u>	<u>Presentación tardía</u>	<u>Omisión declaración</u>	<u>Condicionidad</u>
100,00	0,00	0,00	0,00

IMPORTE (Euros)

<u>Calculado(2)</u>	<u>Reducción</u>	<u>Penalización</u>	<u>Reducción Penalización (3)</u>	<u>Penalización adicional</u>	<u>Resuelto</u>	<u>FEADER</u>	<u>MAPA</u>	<u>CAPADR</u>
1.188,00 €	676,37 €	511,63 €	0,00 €	676,37 €	0,00 €	0,00 €	0,00 €	0,00 €
<u>Importe Unitario:</u>	54,00 €	<u>Nuevo Importe Unitario:</u>	14,61 €					

(1) Con incidencias que retienen pago o deniegan el expediente.

(2) Se calcula sobre superficie declarada admisible.

(3) Aplicación del artículo 16 bis del RD 147/2023.

(4) Expediente con algunos recintos de pastos permanentes ubicados en espacios protegidos donde la carga ganadera mínima será 0,1 UGM/ha.

Puede verificar la integridad de una copia de este documento mediante la lectura del código QR adjunto o mediante el acceso a la dirección <https://ws050.juntadeandalucia.es/verificarFirma> indicando el código de VERIFICACIÓN

FIRMADO POR	RAQUEL MARIA ESPIN CRESPO	17/10/2024	
VERIFICACIÓN	Pk2jmJDVJQXVSF7B6ESWF6FEMYA9VL	PÁG. 2183/3958	



RECINTOS PROPUESTOS

REF.	REFERENCIA SIGPAC	CULTIVO	S/R	USO SIGPAC	Sup. Dec. admisible	Sup. Campo	Sup. Determ.	Sup. Resulta
-15103	21-067-012-00041-0001	PASTOS PERMANENTES DE 5 O MAS AÑOS	S		0,92		0,92	0,92
5259887	21-067-002-00187-0001	PASTOS PERMANENTES DE 5 O MAS AÑOS	S		0,54		0,54	0,54
5259891	21-067-002-00187-0004	PASTOS PERMANENTES DE 5 O MAS AÑOS	S		0,25		0,25	0,25
5259908	21-067-002-00190-0004	PASTOS PERMANENTES DE 5 O MAS AÑOS	S		0,05		0,05	0,05
5259923	21-067-002-00190-0017	PASTOS PERMANENTES DE 5 O MAS AÑOS	S		0,14		0,14	0,14
5259943	21-067-002-00192-0001	PASTOS PERMANENTES DE 5 O MAS AÑOS	S		17,70		17,70	17,65
5259953	21-067-002-00192-0017	PASTOS PERMANENTES DE 5 O MAS AÑOS	S		0,75		0,75	0,75
5466558	21-067-002-00188-0001	PASTOS PERMANENTES DE 5 O MAS AÑOS	S		0,69		0,69	0,69
6829149	21-067-001-00198-0001	OLIVAR	S		1,48		1,48	0,00
6829152	21-067-004-00008-0001	PASTOS PERMANENTES DE 5 O MAS AÑOS	S		4,20		4,20	0,00
6829155	21-067-004-00009-0003	PASTOS PERMANENTES DE 5 O MAS AÑOS	S		0,05		0,05	0,00
6829156	21-067-004-00009-0004	PASTOS PERMANENTES DE 5 O MAS AÑOS	S		1,39		1,39	0,00
6829159	21-067-004-00010-0001	PASTOS PERMANENTES DE 5 O MAS AÑOS	S		0,85		0,85	0,00
6829162	21-067-005-00012-0001	PASTOS PERMANENTES DE 5 O MAS AÑOS	S		1,77		1,77	0,00
6829163	21-067-005-00014-0001	PASTOS PERMANENTES DE 5 O MAS AÑOS	S		1,62		1,62	0,00
6829169	21-067-005-00015-0001	PASTOS PERMANENTES DE 5 O MAS AÑOS	S		1,91		1,91	0,00
6829172	21-067-011-00018-0001	OLIVAR	S		1,37		1,37	0,00
6829173	21-067-011-00030-0002	OLIVAR	S		1,60		1,60	0,00
6829321	21-067-012-00160-0001	OLIVAR	S		0,46		0,46	0,00
6829323	21-067-012-00178-0002	OLIVAR	S		0,35		0,35	0,00
6829324	21-067-012-00178-0003	PASTOS PERMANENTES DE 5 O MAS AÑOS	S		4,98		4,98	0,00
6829332	21-067-008-00197-0003	PASTOS PERMANENTES DE 5 O MAS AÑOS	S		0,12		0,12	0,00
6829334	21-067-008-00197-0006	PASTOS PERMANENTES DE 5 O MAS AÑOS	S		0,10		0,10	0,00
6829339	21-057-014-00052-0003	PASTOS PERMANENTES DE 5 O MAS AÑOS	S		0,12		0,12	0,00
6829343	21-057-014-00131-0002	OLIVAR	S		3,16		3,16	3,16
6829344	21-057-014-00185-0001	OLIVAR	S		0,92		0,92	0,92
6829345	21-057-014-00246-0002	OLIVAR	S		2,56		2,56	0,00
6829360	21-015-012-00095-0002	PASTOS PERMANENTES DE 5 O MAS AÑOS	S		0,73		0,73	0,00
6829361	21-015-012-00095-0005	PASTOS PERMANENTES DE 5 O MAS AÑOS	S		6,76		6,76	0,00
6829362	21-015-012-00097-0001	PASTOS PERMANENTES DE 5 O MAS AÑOS	S		2,36		2,36	0,00
6829363	21-015-012-00097-0002	PASTOS PERMANENTES DE 5 O MAS AÑOS	S		0,04		0,04	0,00
6829364	21-015-012-00101-0002	PASTOS PERMANENTES DE 5 O MAS AÑOS	S		0,33		0,33	0,00
6829366	21-015-012-00101-0011	HIGUERA	S		0,77		0,77	0,00
6829414	21-015-012-00096-0001	PASTOS PERMANENTES DE 5 O MAS AÑOS	S		8,19		8,19	0,00
6829416	21-015-012-00100-0001	PASTOS PERMANENTES DE 5 O MAS AÑOS	S		2,15		2,15	0,00
6923246	21-067-001-00176-0001	OLIVAR	S		0,73		0,73	0,73
170000006077452	21-067-002-00193-0001	PASTOS PERMANENTES DE 5 O MAS AÑOS	S		0,34		0,34	0,34
170000006077453	21-067-002-00231-0002	PASTOS PERMANENTES DE 5 O MAS AÑOS	S		5,62		5,62	5,62
170000006077456	21-067-002-00231-0004	PASTOS PERMANENTES DE 5 O MAS AÑOS	S		0,07		0,07	0,07
170000006077457	21-067-012-00021-0002	PASTOS PERMANENTES DE 5 O MAS AÑOS	S		0,87		0,87	0,87
170000006077458	21-067-012-00021-0003	PASTOS PERMANENTES DE 5 O MAS AÑOS	S		0,88		0,88	0,88
170000006077459	21-067-012-00022-0002	PASTOS PERMANENTES DE 5 O MAS AÑOS	S		0,56		0,56	0,56
170000006077461	21-067-012-00042-0003	PASTOS PERMANENTES DE 5 O MAS AÑOS	S		0,89		0,89	0,89

INCIDENCIAS

INCIDENCIA DESCRIPCIÓN

3790 Recinto declarado inactivo
 Recinto:21-015-012-00095-00002 Cultivo: -
 Recinto:21-015-012-00095-00005 Cultivo: -
 Recinto:21-015-012-00096-00001 Cultivo: -
 Recinto:21-015-012-00097-00001 Cultivo: -
 Recinto:21-015-012-00097-00002 Cultivo: -

(1) Con incidencias que retienen pago o deniegan el expediente.
 (2) Se calcula sobre superficie declarada admisible.
 (3) Aplicación del artículo 16 bis del RD 147/2023.
 (4) Expediente con algunos recintos de pastos permanentes ubicados en espacios protegidos donde la carga ganadera mínima será 0,1 UGM/ha.

Puede verificar la integridad de una copia de este documento mediante la lectura del código QR adjunto o mediante el acceso a la dirección https://ws050.juntadeandalucia.es/verificarFirma indicando el código de VERIFICACIÓN			
FIRMADO POR	RAQUEL MARIA ESPIN CRESPO	17/10/2024	
VERIFICACIÓN	Pk2jmJDVJQXVSF7B6ESWF6FEMYA9VL	PÁG. 2184/3958	



INCIDENCIAS

INCIDENCIA DESCRIPCIÓN

	Recinto:21-015-012-00100-00001 Cultivo: -
	Recinto:21-015-012-00101-00002 Cultivo: -
	Recinto:21-015-012-00101-00011 Cultivo: -
	Recinto:21-057-014-00052-00003 Cultivo: -
	Recinto:21-057-014-00246-00002 Cultivo: -
	Recinto:21-067-001-00198-00001 Cultivo: -
	Recinto:21-067-004-00008-00001 Cultivo: -
	Recinto:21-067-004-00009-00003 Cultivo: -
	Recinto:21-067-004-00009-00004 Cultivo: -
	Recinto:21-067-004-00010-00001 Cultivo: -
	Recinto:21-067-005-00012-00001 Cultivo: -
	Recinto:21-067-005-00014-00001 Cultivo: -
	Recinto:21-067-005-00015-00001 Cultivo: -
	Recinto:21-067-008-00197-00003 Cultivo: -
	Recinto:21-067-008-00197-00006 Cultivo: -
	Recinto:21-067-011-00018-00001 Cultivo: -
	Recinto:21-067-011-00030-00002 Cultivo: -
	Recinto:21-067-012-00160-00001 Cultivo: -
	Recinto:21-067-012-00178-00002 Cultivo: -
	Recinto:21-067-012-00178-00003 Cultivo: -
4272	Verifica que las líneas de declaración de las Solicitudes Únicas no tienen solapes con la capa de Retroactividad Gráfica (ambas de la misma campaña) a nivel de expediente/línea de declaración gráfica de la solicitud. Recinto:21-067-002-00192-00001 Cultivo: - Agregado de la referencia del recinto.:0 Zona de la referencia del recinto.:0 Superficie solapada.:0,05 Id. Incid.:98010775
8227	Control por Monitorización sin respuesta por parte del productor y, por tanto, sin Juicio Experto de campo. Recinto:21-067-012-00178-00002 Cultivo:101010 OLIVAR-PICUAL
74053	Importe inferior a 100 Euros

Datos considerados para el Cálculo de la Carga Ganadera del expediente

Superficie determinada para Cálculo Carga Ganadera: 29,34 ha
Carga Ganadera del Expediente: 0,24 ugm/ha

Explotación	Especie	Ugm Calculada para CG
ES210680000351	OVINA	7,00

Recintos Determinados para el Cálculo de Garga Ganadera

REF.	REFERENCIA SIGPAC	CULTIVO	DESCRIPCIÓN CULTIVO	S/R	SUP. RESUELTA (ha)
-15103	21-067-012-00041-00001	62000	PASTOS PERMANENTES DE 5 O MAS AÑOS-SIN VARIEDAD	S	0,92
5259887	21-067-002-00187-00001	62000	PASTOS PERMANENTES DE 5 O MAS AÑOS-SIN VARIEDAD	S	0,54
5259891	21-067-002-00187-00004	62000	PASTOS PERMANENTES DE 5 O MAS AÑOS-SIN VARIEDAD	S	0,25
5259908	21-067-002-00190-00004	62000	PASTOS PERMANENTES DE 5 O MAS AÑOS-SIN VARIEDAD	S	0,05
5259923	21-067-002-00190-00017	62000	PASTOS PERMANENTES DE 5 O MAS AÑOS-SIN VARIEDAD	S	0,14
5259943	21-067-002-00192-00001	62000	PASTOS PERMANENTES DE 5 O MAS AÑOS-SIN VARIEDAD	S	17,65
5259953	21-067-002-00192-00017	62000	PASTOS PERMANENTES DE 5 O MAS AÑOS-SIN VARIEDAD	S	0,75
5466558	21-067-002-00188-00001	62000	PASTOS PERMANENTES DE 5 O MAS AÑOS-SIN VARIEDAD	S	0,69
6829152	21-067-004-00008-00001	62000	PASTOS PERMANENTES DE 5 O MAS AÑOS-SIN VARIEDAD	S	0,00
6829155	21-067-004-00009-00003	62000	PASTOS PERMANENTES DE 5 O MAS AÑOS-SIN VARIEDAD	S	0,00
6829156	21-067-004-00009-00004	62000	PASTOS PERMANENTES DE 5 O MAS AÑOS-SIN VARIEDAD	S	0,00

(1) Con incidencias que retienen pago o deniegan el expediente.
(2) Se calcula sobre superficie declarada admisible.
(3) Aplicación del artículo 16 bis del RD 147/2023.
(4) Expediente con algunos recintos de pastos permanentes ubicados en espacios protegidos donde la carga ganadera mínima será 0,1 UGM/ha.

Puede verificar la integridad de una copia de este documento mediante la lectura del código QR adjunto o mediante el acceso a la dirección https://ws050.juntadeandalucia.es/verificarFirma indicando el código de VERIFICACIÓN			
FIRMADO POR	RAQUEL MARIA ESPIN CRESPO	17/10/2024	
VERIFICACIÓN	Pk2jmJDVJQXVSF7B6ESWF6FEMYA9VL	PÁG. 2185/3958	



Recintos Determinados para el Cálculo de Garga Ganadera

REF.	REFERENCIA SIGPAC	CULTIVO	DESCRIPCIÓN CULTIVO	S/R	SUP. RESUELTA (ha)
6829159	21-067-004-00010-00001	62000	PASTOS PERMANENTES DE 5 O MAS AÑOS-SIN VARIEDAD	S	0,00
6829162	21-067-005-00012-00001	62000	PASTOS PERMANENTES DE 5 O MAS AÑOS-SIN VARIEDAD	S	0,00
6829163	21-067-005-00014-00001	62000	PASTOS PERMANENTES DE 5 O MAS AÑOS-SIN VARIEDAD	S	0,00
6829169	21-067-005-00015-00001	62000	PASTOS PERMANENTES DE 5 O MAS AÑOS-SIN VARIEDAD	S	0,00
6829324	21-067-012-00178-00003	62000	PASTOS PERMANENTES DE 5 O MAS AÑOS-SIN VARIEDAD	S	0,00
6829332	21-067-008-00197-00003	62000	PASTOS PERMANENTES DE 5 O MAS AÑOS-SIN VARIEDAD	S	0,00
6829334	21-067-008-00197-00006	62000	PASTOS PERMANENTES DE 5 O MAS AÑOS-SIN VARIEDAD	S	0,00
6829339	21-057-014-00052-00003	62000	PASTOS PERMANENTES DE 5 O MAS AÑOS-SIN VARIEDAD	S	0,00
6829360	21-015-012-00095-00002	62000	PASTOS PERMANENTES DE 5 O MAS AÑOS-SIN VARIEDAD	S	0,00
6829361	21-015-012-00095-00005	62000	PASTOS PERMANENTES DE 5 O MAS AÑOS-SIN VARIEDAD	S	0,00
6829362	21-015-012-00097-00001	62000	PASTOS PERMANENTES DE 5 O MAS AÑOS-SIN VARIEDAD	S	0,00
6829363	21-015-012-00097-00002	62000	PASTOS PERMANENTES DE 5 O MAS AÑOS-SIN VARIEDAD	S	0,00
6829364	21-015-012-00101-00002	62000	PASTOS PERMANENTES DE 5 O MAS AÑOS-SIN VARIEDAD	S	0,00
6829414	21-015-012-00096-00001	62000	PASTOS PERMANENTES DE 5 O MAS AÑOS-SIN VARIEDAD	S	0,00
6829416	21-015-012-00100-00001	62000	PASTOS PERMANENTES DE 5 O MAS AÑOS-SIN VARIEDAD	S	0,00
170000006077452	21-067-002-00193-00001	62000	PASTOS PERMANENTES DE 5 O MAS AÑOS-SIN VARIEDAD	S	0,34
170000006077453	21-067-002-00231-00002	62000	PASTOS PERMANENTES DE 5 O MAS AÑOS-SIN VARIEDAD	S	5,62
170000006077456	21-067-002-00231-00004	62000	PASTOS PERMANENTES DE 5 O MAS AÑOS-SIN VARIEDAD	S	0,07
170000006077457	21-067-012-00021-00002	62000	PASTOS PERMANENTES DE 5 O MAS AÑOS-SIN VARIEDAD	S	0,87
170000006077458	21-067-012-00021-00003	62000	PASTOS PERMANENTES DE 5 O MAS AÑOS-SIN VARIEDAD	S	0,00
170000006077459	21-067-012-00022-00002	62000	PASTOS PERMANENTES DE 5 O MAS AÑOS-SIN VARIEDAD	S	0,56
170000006077461	21-067-012-00042-00003	62000	PASTOS PERMANENTES DE 5 O MAS AÑOS-SIN VARIEDAD	S	0,89

Incidencias de carga ganadera

INCIDENCIA DESCRIPCIÓN

3790	Recinto declarado inactivo
	Recinto:21-067-004-00008-00001 Cultivo: -
	Recinto:21-067-004-00009-00003 Cultivo: -
	Recinto:21-067-004-00009-00004 Cultivo: -
	Recinto:21-067-004-00010-00001 Cultivo: -
	Recinto:21-067-005-00012-00001 Cultivo: -
	Recinto:21-067-005-00014-00001 Cultivo: -
	Recinto:21-067-005-00015-00001 Cultivo: -
	Recinto:21-067-012-00178-00003 Cultivo: -
	Recinto:21-067-008-00197-00003 Cultivo: -
	Recinto:21-067-008-00197-00006 Cultivo: -
	Recinto:21-057-014-00052-00003 Cultivo: -
	Recinto:21-015-012-00095-00002 Cultivo: -
	Recinto:21-015-012-00095-00005 Cultivo: -
	Recinto:21-015-012-00097-00001 Cultivo: -
	Recinto:21-015-012-00097-00002 Cultivo: -
	Recinto:21-015-012-00101-00002 Cultivo: -
	Recinto:21-015-012-00096-00001 Cultivo: -
	Recinto:21-015-012-00100-00001 Cultivo: -

(1) Con incidencias que retienen pago o deniegan el expediente.

(2) Se calcula sobre superficie declarada admisible.

(3) Aplicación del artículo 16 bis del RD 147/2023.

(4) Expediente con algunos recintos de pastos permanentes ubicados en espacios protegidos donde la carga ganadera mínima será 0,1 UGM/ha.

Puede verificar la integridad de una copia de este documento mediante la lectura del código QR adjunto o mediante el acceso a la dirección <https://ws050.juntadeandalucia.es/verificarFirma> indicando el código de VERIFICACIÓN

FIRMADO POR	RAQUEL MARIA ESPIN CRESPO	17/10/2024
VERIFICACIÓN	Pk2jmJDVJQXVSF7B6ESWF6FEMYA9VL	PÁG. 2186/3958





8227 Control por Monitorización sin respuesta por parte del productor y, por tanto, sin Juicio Experto de campo.
Recinto:21-067-012-00021-00003 Cultivo:62000 PASTOS PERMANENTES DE 5 O MAS AÑOS-SIN VARIEDAD

(1) Con incidencias que retienen pago o deniegan el expediente.
(2) Se calcula sobre superficie declarada admisible.
(3) Aplicación del artículo 16 bis del RD 147/2023.
(4) Expediente con algunos recintos de pastos permanentes ubicados en espacios protegidos donde la carga ganadera mínima será 0,1 UGM/ha.

Puede verificar la integridad de una copia de este documento mediante la lectura del código QR adjunto o mediante el acceso a la dirección <https://ws050.juntadeandalucia.es/verificarFirma> indicando el código de VERIFICACIÓN

FIRMADO POR	RAQUEL MARIA ESPIN CRESPO	17/10/2024	
VERIFICACIÓN	Pk2jmJDVJQXVSF7B6ESWF6FEMYA9VL	PÁG. 2187/3958	



JAEN

APELLIDOS Y NOMBRE / RAZÓN SOCIAL

ACEITUNO AMATE DULCENOMBRE DE MARIA

NIF

***9691*

EXPEDIENTE

1173871

RESOLUCIÓN

DENEGACIÓN DE LA AYUDA

DATOS DE MANTENIMIENTO UNIDADES

GRUPO DE PAGO

ZONAS DE LIMITACIONES NATURALES

**Sup. Dec.
Admisible**

0,00

**Sup.
Resuelta**

0,00

Sobredecl.

0,00

% Sobredecl.

0,00

RESUMEN DE PAGOS

	IMPORTE (Euros)			
	RESUELTO	FEADER	MAPA	CAPADR
A pagar	0,00	0,00	0,00	0,00

APLICACIÓN DE REDUCCIONES Y PENALIZACIONES (%)

Criterios de subvencionabilidad (1)	Presentación tardía	Omisión declaración	Condicionabilidad
100,00	0,00	0,00	0,00

IMPORTE (Euros)

Calculado(2)	Reducción	Penalización	Reducción Penalización (3)	Penalización adicional	Resuelto	FEADER	MAPA	CAPADR
0,00 €	0,00 €	0,00 €	0,00 €	0,00 €	0,00 €	0,00 €	0,00 €	0,00 €
Importe Unitario:	54,00 €	Nuevo Importe Unitario:	0,00 €					

INCIDENCIAS

INCIDENCIA DESCRIPCIÓN

2454	Solicitante de intervención 6613 cuyo regimen de afiliacion a la SS no es ni el sistema especial agrario(cuenta ajena) ni autonomo con actividad agraria.
74018	Productor que no es agricultor a título principal, según los datos del ejercicio fiscal n-1 y seguridad socia.
74051	Solicitante de intervención 6613, que no declara ningun recinto en zona desfavorecida.
74053	Importe inferior a 100 Euros

(1) Con incidencias que retienen pago o deniegan el expediente.

(2) Se calcula sobre superficie declarada admisible.

(3) Aplicación del artículo 16 bis del RD 147/2023.

(4) Expediente con algunos recintos de pastos permanentes ubicados en espacios protegidos donde la carga ganadera mínima será 0,1 UGM/ha.

Puede verificar la integridad de una copia de este documento mediante la lectura del código QR adjunto o mediante el acceso a la dirección <https://ws050.juntadeandalucia.es/verificarFirma> indicando el código de VERIFICACIÓN

FIRMADO POR	RAQUEL MARIA ESPIN CRESPO	17/10/2024	
VERIFICACIÓN	Pk2jmJDVJQXVSF7B6ESWF6FEMYA9VL	PÁG. 2188/3958	



APELLIDOS Y NOMBRE / RAZÓN SOCIAL

ACEITUNO LEYVA MANUEL

NIF

****8081*

EXPEDIENTE

1255146

RESOLUCIÓN

DENEGACIÓN DE LA AYUDA

DATOS DE MANTENIMIENTO UNIDADES

GRUPO DE PAGO

ZONAS DE LIMITACIONES NATURALES

Sup. Dec. Admisible

0,00

Sup. Resuelta

0,00

Sobredecl.

0,00

% Sobredecl.

0,00

RESUMEN DE PAGOS

IMPORTE (Euros)

	RESUELTO	FEADER	MAPA	CAPADR
A pagar	0,00	0,00	0,00	0,00

APLICACIÓN DE REDUCCIONES Y PENALIZACIONES (%)

Criterios de subvencionabilidad (1)	Presentación tardía	Omisión declaración	Condicionalidad
100,00	0,00	0,00	0,00

IMPORTE (Euros)

Calculado(2)	Reducción	Penalización	Reducción Penalización (3)	Penalización adicional	Resuelto	FEADER	MAPA	CAPADR
0,00 €	0,00 €	0,00 €	0,00 €	0,00 €	0,00 €	0,00 €	0,00 €	0,00 €
Importe Unitario:	54,00 €	Nuevo Importe Unitario:	0,00 €					

RECINTOS PROPUESTOS

REF.	REFERENCIA SIGPAC	CULTIVO	S/R	USO SIGPAC	Sup. Dec. admisible	Sup. Campo	Sup. Determ.	Sup. Resuelta
5113353	23-096-007-00162-0002	OLIVAR	R		9,19		9,19	9,19

INCIDENCIAS

INCIDENCIA DESCRIPCIÓN

74018	Productor que no es agricultor a título principal, según los datos del ejercicio fiscal n-1 y seguridad socia.
74053	Importe inferior a 100 Euros

(1) Con incidencias que retienen pago o deniegan el expediente.

(2) Se calcula sobre superficie declarada admisible.

(3) Aplicación del artículo 16 bis del RD 147/2023.

(4) Expediente con algunos recintos de pastos permanentes ubicados en espacios protegidos donde la carga ganadera mínima será 0,1 UGM/ha.

Puede verificar la integridad de una copia de este documento mediante la lectura del código QR adjunto o mediante el acceso a la dirección <https://ws050.juntadeandalucia.es/verificarFirma> indicando el código de VERIFICACIÓN

FIRMADO POR

RAQUEL MARIA ESPIN CRESPO

17/10/2024

VERIFICACIÓN

Pk2jmJDVJQXVSF7B6ESWF6FEMYA9VL

PÁG. 2189/3958





APELLIDOS Y NOMBRE / RAZÓN SOCIAL

ACEITUNO SAMPEDRO MANUEL

NIF

****1752*

EXPEDIENTE

1255123

RESOLUCIÓN

DENEGACIÓN DE LA AYUDA

DATOS DE MANTENIMIENTO UNIDADES

GRUPO DE PAGO

ZONAS DE LIMITACIONES NATURALES

Sup. Dec. Admisible

0,00

Sup. Resuelta

0,00

Sobredecl.

0,00

% Sobredecl.

0,00

RESUMEN DE PAGOS

IMPORTE (Euros)

	RESUELTO	FEADER	MAPA	CAPADR
A pagar	0,00	0,00	0,00	0,00

APLICACIÓN DE REDUCCIONES Y PENALIZACIONES (%)

Crterios de subvencionabilidad (1)	Presentación tardía	Omisión declaración	Condicionalidad
100,00	0,00	0,00	0,00

IMPORTE (Euros)

Calculado(2)	Reducción	Penalización	Reducción Penalización (3)	Penalización adicional	Resuelto	FEADER	MAPA	CAPADR
0,00 €	0,00 €	0,00 €	0,00 €	0,00 €	0,00 €	0,00 €	0,00 €	0,00 €
Importe Unitario:	54,00 €	Nuevo Importe Unitario:	0,00 €					

RECINTOS PROPUESTOS

REF.	REFERENCIA SIGPAC	CULTIVO	S/R	USO SIGPAC	Sup. Dec. admisible	Sup. Campo	Sup. Determ.	Sup. Resuelta
5113176	23-096-007-00161-0001	OLIVAR	R		1,79		1,79	1,79
5113180	23-096-007-00161-0003	OLIVAR	R		0,20		0,20	0,20
5113183	23-096-007-00161-0005	OLIVAR	R		0,02		0,02	0,02
5113184	23-096-007-00161-0006	OLIVAR	R		0,02		0,02	0,02
5113185	23-096-007-00161-0007	OLIVAR	R		0,06		0,06	0,06
5113188	23-096-007-00163-0002	OLIVAR	R		1,50		1,50	1,50

INCIDENCIAS

INCIDENCIA DESCRIPCIÓN

74018	Productor que no es agricultor a título principal, según los datos del ejercicio fiscal n-1 y seguridad socia.
74053	Importe inferior a 100 Euros

(1) Con incidencias que retienen pago o deniegan el expediente.

(2) Se calcula sobre superficie declarada admisible.

(3) Aplicación del artículo 16 bis del RD 147/2023.

(4) Expediente con algunos recintos de pastos permanentes ubicados en espacios protegidos donde la carga ganadera mínima será 0,1 UGM/ha.

Puede verificar la integridad de una copia de este documento mediante la lectura del código QR adjunto o mediante el acceso a la dirección <https://ws050.juntadeandalucia.es/verificarFirma> indicando el código de VERIFICACIÓN

FIRMADO POR

RAQUEL MARIA ESPIN CRESPO

17/10/2024

VERIFICACIÓN

Pk2jmJDVJQXVSF7B6ESWF6FEMYA9VL

PÁG. 2190/3958





APELLIDOS Y NOMBRE / RAZÓN SOCIAL

ACEITUNO SEVILLA FRANCISCO JOSE

NIF

****2424*

EXPEDIENTE

1276645

RESOLUCIÓN

DENEGACIÓN DE LA AYUDA

DATOS DE MANTENIMIENTO UNIDADES

GRUPO DE PAGO

ZONAS DE LIMITACIONES NATURALES

**Sup. Dec.
Admisible**

0,00

**Sup.
Resuelta**

0,00

Sobredecl.

0,00

% Sobredecl.

0,00

RESUMEN DE PAGOS

	IMPORTE (Euros)			
	RESUELTO	FEADER	MAPA	CAPADR
A pagar	0,00	0,00	0,00	0,00

APLICACIÓN DE REDUCCIONES Y PENALIZACIONES (%)

Criterios de subvencionabilidad (1)	Presentación tardía	Omisión declaración	Condicionabilidad
100,00	0,00	0,00	0,00

IMPORTE (Euros)

Calculado(2)	Reducción	Penalización	Reducción Penalización (3)	Penalización adicional	Resuelto	FEADER	MAPA	CAPADR
0,00 €	0,00 €	0,00 €	0,00 €	0,00 €	0,00 €	0,00 €	0,00 €	0,00 €
Importe Unitario:	54,00 €	Nuevo Importe Unitario:	0,00 €					

INCIDENCIAS

INCIDENCIA DESCRIPCIÓN

- 2454 Solicitante de intervención 6613 cuyo regimen de afiliacion a la SS no es ni el sistema especial agrario(cuenta ajena) ni autonomo con actividad agraria.
- 74018 Productor que no es agricultor a título principal, según los datos del ejercicio fiscal n-1 y seguridad socia.
- 74051 Solicitante de intervención 6613, que no declara ningun recinto en zona desfavorecida.
- 74053 Importe inferior a 100 Euros

(1) Con incidencias que retienen pago o deniegan el expediente.

(2) Se calcula sobre superficie declarada admisible.

(3) Aplicación del artículo 16 bis del RD 147/2023.

(4) Expediente con algunos recintos de pastos permanentes ubicados en espacios protegidos donde la carga ganadera mínima será 0,1 UGM/ha.

Puede verificar la integridad de una copia de este documento mediante la lectura del código QR adjunto o mediante el acceso a la dirección <https://ws050.juntadeandalucia.es/verificarFirma> indicando el código de VERIFICACIÓN

FIRMADO POR	RAQUEL MARIA ESPIN CRESPO	17/10/2024	
VERIFICACIÓN	Pk2jmJDVJQXVSF7B6ESWF6FEMYA9VL	PÁG. 2191/3958	



APELLIDOS Y NOMBRE / RAZÓN SOCIAL

AGUAYO MARAÑON REYES

NIF

****4891*

EXPEDIENTE

1091582

RESOLUCIÓN

DENEGACIÓN DE LA AYUDA

DATOS DE MANTENIMIENTO UNIDADES

GRUPO DE PAGO

ZONAS DE LIMITACIONES NATURALES

**Sup. Dec.
Admisible**

0,00

**Sup.
Resuelta**

0,00

Sobredecl.

0,00

% Sobredecl.

0,00

RESUMEN DE PAGOS

IMPORTE (Euros)

	<u>RESUELTO</u>	<u>FEADER</u>	<u>MAPA</u>	<u>CAPADR</u>
A pagar	0,00	0,00	0,00	0,00

APLICACIÓN DE REDUCCIONES Y PENALIZACIONES (%)

Criterios de subvencionabilidad (1)	Presentación tardía	Omisión declaración	Condicionidad
100,00	0,00	0,00	0,00

IMPORTE (Euros)

Calculado(2)	Reducción	Penalización	Reducción Penalización (3)	Penalización adicional	Resuelto	FEADER	MAPA	CAPADR
0,00 €	0,00 €	0,00 €	0,00 €	0,00 €	0,00 €	0,00 €	0,00 €	0,00 €
Importe Unitario:	54,00 €	Nuevo Importe Unitario:	0,00 €					

(1) Con incidencias que retienen pago o deniegan el expediente.

(2) Se calcula sobre superficie declarada admisible.

(3) Aplicación del artículo 16 bis del RD 147/2023.

(4) Expediente con algunos recintos de pastos permanentes ubicados en espacios protegidos donde la carga ganadera mínima será 0,1 UGM/ha.

Puede verificar la integridad de una copia de este documento mediante la lectura del código QR adjunto o mediante el acceso a la dirección <https://ws050.juntadeandalucia.es/verificarFirma> indicando el código de VERIFICACIÓN

FIRMADO POR	RAQUEL MARIA ESPIN CRESPO	17/10/2024	
VERIFICACIÓN	Pk2jmJDVJQXVSF7B6ESWF6FEMYA9VL	PÁG. 2192/3958	



INCIDENCIAS

INCIDENCIA DESCRIPCIÓN

242	<p>Recinto pendiente de acreditación de titularidad.</p> <p>Recinto:23-019-002-00113-00001 Cultivo:101010 OLIVAR-PICUAL Secano</p> <p>Recinto:23-019-002-00114-00001 Cultivo:101010 OLIVAR-PICUAL Secano</p> <p>Recinto:23-019-002-00129-00001 Cultivo:101010 OLIVAR-PICUAL Secano</p> <p>Recinto:23-019-002-00130-00001 Cultivo:101010 OLIVAR-PICUAL Secano</p> <p>Recinto:23-019-003-00497-00001 Cultivo:62000 PASTOS PERMANENTES DE 5 O MAS AÑOS-SIN VARIEDAD Secano</p> <p>Recinto:23-019-003-00497-00002 Cultivo:104010 ALMENDROS-DESMAYO ROJO Secano</p> <p>Recinto:23-019-003-00499-00002 Cultivo:62000 PASTOS PERMANENTES DE 5 O MAS AÑOS-SIN VARIEDAD Secano</p> <p>Recinto:23-019-003-00499-00003 Cultivo:101010 OLIVAR-PICUAL Secano</p> <p>Recinto:23-019-003-00501-00001 Cultivo:101010 OLIVAR-PICUAL Secano</p> <p>Recinto:23-019-003-00502-00001 Cultivo:101010 OLIVAR-PICUAL Secano</p> <p>Recinto:23-019-003-00502-00003 Cultivo:62000 PASTOS PERMANENTES DE 5 O MAS AÑOS-SIN VARIEDAD Secano</p> <p>Recinto:23-019-003-00502-00004 Cultivo:62000 PASTOS PERMANENTES DE 5 O MAS AÑOS-SIN VARIEDAD Secano</p> <p>Recinto:23-019-003-00513-00002 Cultivo:101010 OLIVAR-PICUAL Secano</p> <p>Recinto:23-019-003-00592-00001 Cultivo:101010 OLIVAR-PICUAL Secano</p> <p>Recinto:23-019-003-00719-00001 Cultivo:101010 OLIVAR-PICUAL Secano</p> <p>Recinto:23-019-003-00720-00001 Cultivo:101010 OLIVAR-PICUAL Secano</p> <p>Recinto:23-019-003-00720-00002 Cultivo:101010 OLIVAR-PICUAL Secano</p> <p>Recinto:23-019-003-00720-00003 Cultivo:101010 OLIVAR-PICUAL Secano</p> <p>Recinto:23-019-003-00721-00001 Cultivo:101010 OLIVAR-PICUAL Secano</p> <p>Recinto:23-019-005-00181-00003 Cultivo:105200 MELOCOTONEROS-ANDORA Secano</p> <p>Recinto:23-019-005-00181-00004 Cultivo:101010 OLIVAR-PICUAL Secano</p> <p>Recinto:23-019-005-00247-00002 Cultivo:101010 OLIVAR-PICUAL Secano</p> <p>Recinto:23-019-005-00264-00001 Cultivo:101010 OLIVAR-PICUAL Secano</p> <p>Recinto:23-019-005-00379-00001 Cultivo:101010 OLIVAR-PICUAL Secano</p> <p>Recinto:23-019-005-00399-00001 Cultivo:101010 OLIVAR-PICUAL Secano</p> <p>Recinto:23-019-005-00432-00001 Cultivo:62000 PASTOS PERMANENTES DE 5 O MAS AÑOS-SIN VARIEDAD Secano</p> <p>Recinto:23-019-005-00527-00001 Cultivo:101010 OLIVAR-PICUAL Secano</p> <p>Recinto:23-019-006-00677-00007 Cultivo:62000 PASTOS PERMANENTES DE 5 O MAS AÑOS-SIN VARIEDAD Secano</p> <p>Recinto:23-019-009-00008-00002 Cultivo:8000 AVENA-SIN VARIEDAD Secano</p> <p>Recinto:23-019-009-00009-00005 Cultivo:8000 AVENA-SIN VARIEDAD Secano</p> <p>Recinto:23-019-009-00013-00002 Cultivo:8000 AVENA-SIN VARIEDAD Regadio</p>
3790	<p>Recinto declarado inactivo</p> <p>Recinto:23-019-003-00499-00001 Cultivo: -</p> <p>Recinto:23-019-005-00432-00001 Cultivo: -</p> <p>Recinto:23-019-006-00677-00007 Cultivo: -</p>
74051	Solicitante de intervención 6613, que no declara ningun recinto en zona desfavorecida.
74053	Importe inferior a 100 Euros
86119	<p>Carga ganadera NO cumple con el valor mínimo de 0,2 UGM/ha.</p> <p>Recinto:23-019-003-00497-00001 Cultivo:62000 PASTOS PERMANENTES DE 5 O MAS AÑOS-SIN VARIEDAD Secano Carga Ganadera:0</p> <p>Recinto:23-019-003-00499-00001 Cultivo:62000 PASTOS PERMANENTES DE 5 O MAS AÑOS-SIN VARIEDAD Secano Carga Ganadera:0</p> <p>Recinto:23-019-003-00499-00002 Cultivo:62000 PASTOS PERMANENTES DE 5 O MAS AÑOS-SIN VARIEDAD Secano Carga Ganadera:0</p> <p>Recinto:23-019-003-00502-00003 Cultivo:62000 PASTOS PERMANENTES DE 5 O MAS AÑOS-SIN VARIEDAD Secano Carga Ganadera:0</p> <p>Recinto:23-019-003-00502-00004 Cultivo:62000 PASTOS PERMANENTES DE 5 O MAS AÑOS-SIN VARIEDAD Secano Carga Ganadera:0</p> <p>Recinto:23-019-005-00432-00001 Cultivo:62000 PASTOS PERMANENTES DE 5 O MAS AÑOS-SIN VARIEDAD Secano Carga Ganadera:0</p> <p>Recinto:23-019-006-00677-00007 Cultivo:62000 PASTOS PERMANENTES DE 5 O MAS AÑOS-SIN VARIEDAD Secano Carga Ganadera:0</p>
86122	<p>Recinto superficie forrajera que realiza la actividad de producción de pastoreo y no declara el o los códigos del Registro de Explotaciones Ganaderas de Andalucía, REGA.</p> <p>Recinto:23-019-003-00497-00001 Cultivo:62000 PASTOS PERMANENTES DE 5 O MAS AÑOS-SIN VARIEDAD Secano</p> <p>Recinto:23-019-003-00499-00001 Cultivo:62000 PASTOS PERMANENTES DE 5 O MAS AÑOS-SIN VARIEDAD Secano</p> <p>Recinto:23-019-003-00499-00002 Cultivo:62000 PASTOS PERMANENTES DE 5 O MAS AÑOS-SIN VARIEDAD Secano</p>

(1) Con incidencias que retienen pago o deniegan el expediente.

(2) Se calcula sobre superficie declarada admisible.

(3) Aplicación del artículo 16 bis del RD 147/2023.

(4) Expediente con algunos recintos de pastos permanentes ubicados en espacios protegidos donde la carga ganadera mínima será 0,1 UGM/ha.

Puede verificar la integridad de una copia de este documento mediante la lectura del código QR adjunto o mediante el acceso a la dirección <https://ws050.juntadeandalucia.es/verificarFirma> indicando el código de VERIFICACIÓN

FIRMADO POR	RAQUEL MARIA ESPIN CRESPO	17/10/2024
VERIFICACIÓN	Pk2jmJDVJQXVSF7B6ESWF6FEMYA9VL	PÁG. 2193/3958





INCIDENCIAS

INCIDENCIA DESCRIPCIÓN

	Recinto:23-019-003-00502-00003 Cultivo:62000 PASTOS PERMANENTES DE 5 O MAS AÑOS-SIN VARIEDAD Secano
	Recinto:23-019-003-00502-00004 Cultivo:62000 PASTOS PERMANENTES DE 5 O MAS AÑOS-SIN VARIEDAD Secano
86124	Recinto de forrajera para Cálculo de Carga Ganadera que No pertenece a Explotación.
	Recinto:23-019-003-00497-00001 Cultivo:62000 PASTOS PERMANENTES DE 5 O MAS AÑOS-SIN VARIEDAD Secano
	Recinto:23-019-003-00499-00001 Cultivo:62000 PASTOS PERMANENTES DE 5 O MAS AÑOS-SIN VARIEDAD Secano
	Recinto:23-019-003-00499-00002 Cultivo:62000 PASTOS PERMANENTES DE 5 O MAS AÑOS-SIN VARIEDAD Secano
	Recinto:23-019-003-00502-00003 Cultivo:62000 PASTOS PERMANENTES DE 5 O MAS AÑOS-SIN VARIEDAD Secano
	Recinto:23-019-003-00502-00004 Cultivo:62000 PASTOS PERMANENTES DE 5 O MAS AÑOS-SIN VARIEDAD Secano

(1) Con incidencias que retienen pago o deniegan el expediente.

(2) Se calcula sobre superficie declarada admisible.

(3) Aplicación del artículo 16 bis del RD 147/2023.

(4) Expediente con algunos recintos de pastos permanentes ubicados en espacios protegidos donde la carga ganadera mínima será 0,1 UGM/ha.

Puede verificar la integridad de una copia de este documento mediante la lectura del código QR adjunto o mediante el acceso a la dirección <https://ws050.juntadeandalucia.es/verificarFirma> indicando el código de VERIFICACIÓN

FIRMADO POR	RAQUEL MARIA ESPIN CRESPO	17/10/2024	
VERIFICACIÓN	Pk2jmJDVJQXVSF7B6ESWF6FEMYA9VL	PÁG. 2194/3958	



APELLIDOS Y NOMBRE / RAZÓN SOCIAL

AGÜERA LENDINEZ ANTONIO DAVID

NIF

****2146*

EXPEDIENTE

1019052

RESOLUCIÓN

DENEGACIÓN DE LA AYUDA

DATOS DE MANTENIMIENTO UNIDADES

GRUPO DE PAGO	Sup. Dec. Admisible	Sup. Resuelta	Sobredecl.	% Sobredecl.
ZONAS DE LIMITACIONES NATURALES	0,00	0,00	0,00	0,00

RESUMEN DE PAGOS

	IMPORTE (Euros)			
	RESUELTO	FEADER	MAPA	CAPADR
A pagar	0,00	0,00	0,00	0,00

APLICACIÓN DE REDUCCIONES Y PENALIZACIONES (%)

Criterios de subvencionabilidad (1)	Presentación tardía	Omisión declaración	Condicionality
100,00	0,00	0,00	0,00

IMPORTE (Euros)

Calculado(2)	Reducción	Penalización	Reducción adicional (3)	Penalización adicional	Resuelto	FEADER	MAPA	CAPADR
0,00 €	0,00 €	0,00 €	0,00 €	0,00 €	0,00 €	0,00 €	0,00 €	0,00 €
Importe Unitario:	54,00 €	Nuevo Importe Unitario:	0,00 €					

RECINTOS PROPUESTOS

REF.	REFERENCIA SIGPAC	CULTIVO	S/R	USO SIGPAC	Sup. Dec. Admisible	Sup. Campo	Sup. Determ.	Sup. Resuelta
1700000004626739	23-061-015-00052-0013	OLIVAR	R		19,17		19,17	19,17
1700000004626744	23-061-015-00094-0001	OLIVAR	S		18,72		18,72	18,72
1700000004626745	23-061-015-09013-0019	OLIVAR	S		0,36		0,36	0,36
1700000004626746	23-061-015-00092-0001	OLIVAR	R		5,16		5,16	5,16
1700000004626747	23-061-015-00100-0002	OLIVAR	R		21,21		21,21	21,19
1700000004626748	23-061-015-00096-0003	OLIVAR	S		16,91		16,91	16,91

INCIDENCIAS

INCIDENCIA DESCRIPCIÓN

4272	Verifica que las líneas de declaración de las Solicitudes Únicas no tienen solapes con la capa de Retroactividad Gráfica (ambas de la misma campaña) a nivel de expediente/línea de declaración gráfica de la solicitud. Recinto:23-061-015-00100-00002 Cultivo: - Agregado de la referencia del recinto.:0 Zona de la referencia del recinto.:0 Superficie solapada.:0,02 Id. Incid.:98040877
74018	Productor que no es agricultor a título principal, según los datos del ejercicio fiscal n-1 y seguridad socia.
74053	Importe inferior a 100 Euros

(1) Con incidencias que retienen pago o deniegan el expediente.

(2) Se calcula sobre superficie declarada admisible.

(3) Aplicación del artículo 16 bis del RD 147/2023.

(4) Expediente con algunos recintos de pastos permanentes ubicados en espacios protegidos donde la carga ganadera mínima será 0,1 UGM/ha.

Puede verificar la integridad de una copia de este documento mediante la lectura del código QR adjunto o mediante el acceso a la dirección <https://ws050.juntadeandalucia.es/verificarFirma> indicando el código de VERIFICACIÓN

FIRMADO POR

RAQUEL MARIA ESPIN CRESPO

17/10/2024

VERIFICACIÓN

Pk2jmJDVJQXVSF7B6ESWF6FEMYA9VL

PÁG. 2195/3958





APELLIDOS Y NOMBRE / RAZÓN SOCIAL

AGUILAR CHAMORRO JAIME

NIF

****9992*

EXPEDIENTE

1215806

RESOLUCIÓN

DENEGACIÓN DE LA AYUDA

DATOS DE MANTENIMIENTO UNIDADES

GRUPO DE PAGO

ZONAS DE LIMITACIONES NATURALES

**Sup. Dec.
Admisible**

1,45

**Sup.
Resuelta**

1,45

Sobredecl.

0,00

% Sobredecl.

0,00

RESUMEN DE PAGOS

IMPORTE (Euros)

	RESUELTO	FEADER	MAPA	CAPADR
A pagar	0,00	0,00	0,00	0,00

APLICACIÓN DE REDUCCIONES Y PENALIZACIONES (%)

Criterios de subvencionabilidad (1)	Presentación tardía	Omisión declaración	Condicionalidad
100,00	0,00	0,00	0,00

IMPORTE (Euros)

Calculado(2)	Reducción	Penalización	Reducción Penalización (3)	Penalización adicional	Resuelto	FEADER	MAPA	CAPADR
78,30 €	0,00 €	0,00 €	0,00 €	0,00 €	0,00 €	0,00 €	0,00 €	0,00 €
Importe Unitario:	54,00 €	Nuevo Importe Unitario:	54,00 €					

RECINTOS PROPUESTOS

REF.	REFERENCIA SIGPAC	CULTIVO	S/R	USO SIGPAC	Sup. Dec. admisible	Sup. Campo	Sup. Determ.	Sup. Resuelta
170000007112600	23-003-004-00073-0001	OLIVAR	S		0,11		0,11	0,11
170000007112601	23-003-004-00074-0001	OLIVAR	S		1,34		1,34	1,34

INCIDENCIAS

INCIDENCIA DESCRIPCIÓN

74053 Importe inferior a 100 Euros

(1) Con incidencias que retienen pago o deniegan el expediente.

(2) Se calcula sobre superficie declarada admisible.

(3) Aplicación del artículo 16 bis del RD 147/2023.

(4) Expediente con algunos recintos de pastos permanentes ubicados en espacios protegidos donde la carga ganadera mínima será 0,1 UGM/ha.

Puede verificar la integridad de una copia de este documento mediante la lectura del código QR adjunto o mediante el acceso a la dirección <https://ws050.juntadeandalucia.es/verificarFirma> indicando el código de VERIFICACIÓN

FIRMADO POR

RAQUEL MARIA ESPIN CRESPO

17/10/2024

VERIFICACIÓN

Pk2jmJDVJQXVSF7B6ESWF6FEMYA9VL

PÁG. 2196/3958





APELLIDOS Y NOMBRE / RAZÓN SOCIAL

AGUILAR PEREZ MARIA DEL CARMEN

NIF
****3295*

EXPEDIENTE
1228877

RESOLUCIÓN
DENEGACIÓN DE LA AYUDA

DATOS DE MANTENIMIENTO UNIDADES

GRUPO DE PAGO

ZONAS DE LIMITACIONES NATURALES

Sup. Dec. Admisible	Sup. Resuelta	Sobredecl.	% Sobredecl.
0,00	0,00	0,00	0,00

RESUMEN DE PAGOS

	IMPORTE (Euros)			
	RESUELTO	FEADER	MAPA	CAPADR
A pagar	0,00	0,00	0,00	0,00

APLICACIÓN DE REDUCCIONES Y PENALIZACIONES (%)

Criterios de subvencionabilidad (1)	Presentación tardía	Omisión declaración	Condicionabilidad
100,00	0,00	0,00	0,00

IMPORTE (Euros)

Calculado(2)	Reducción	Penalización	Reducción Penalización (3)	Penalización adicional	Resuelto	FEADER	MAPA	CAPADR
0,00 €	0,00 €	0,00 €	0,00 €	0,00 €	0,00 €	0,00 €	0,00 €	0,00 €
Importe Unitario:	54,00 €	Nuevo Importe Unitario:	0,00 €					

RECINTOS PROPUESTOS

REF.	REFERENCIA SIGPAC	CULTIVO	S/R	USO SIGPAC	Sup. Dec. admisible	Sup. Campo	Sup. Determ.	Sup. Resuelta
6827284	18-202-043-00125-0001	OLIVAR	S		0,04		0,04	0,04

(1) Con incidencias que retienen pago o deniegan el expediente.

(2) Se calcula sobre superficie declarada admisible.

(3) Aplicación del artículo 16 bis del RD 147/2023.

(4) Expediente con algunos recintos de pastos permanentes ubicados en espacios protegidos donde la carga ganadera mínima será 0,1 UGM/ha.

Puede verificar la integridad de una copia de este documento mediante la lectura del código QR adjunto o mediante el acceso a la dirección <https://ws050.juntadeandalucia.es/verificarFirma> indicando el código de VERIFICACIÓN

FIRMADO POR	RAQUEL MARIA ESPIN CRESPO	17/10/2024
VERIFICACIÓN	Pk2jmJDVJQXVSF7B6ESWF6FEMYA9VL	PÁG. 2197/3958





INCIDENCIAS

INCIDENCIA DESCRIPCIÓN

242	Recinto pendiente de acreditación de titularidad. Recinto:23-064-003-00343-00001 Cultivo:20000 BARBECHO TRADICIONAL-SIN VARIEDAD Secano
2454	Solicitante de intervención 6613 cuyo regimen de afiliacion a la SS no es ni el sistema especial agrario(cuenta ajena) ni autonomo con actividad agraria.
3790	Recinto declarado inactivo Recinto:23-019-011-00098-00001 Cultivo: -
3795	Recinto declarado con una situación de riesgo de abandono. Recinto:23-064-003-00349-00001 Cultivo: - Recinto:23-064-003-00349-00004 Cultivo: -
8227	Control por Monitorización sin respuesta por parte del productor y, por tanto, sin Juicio Experto de campo. Recinto:23-064-003-00349-00001 Cultivo:20000 BARBECHO TRADICIONAL-SIN VARIEDAD
74018	Productor que no es agricultor a título principal, según los datos del ejercicio fiscal n-1 y seguridad socia.
74053	Importe inferior a 100 Euros
86119	Carga ganadera NO cumple con el valor mínimo de 0,2 UGM/ha. Recinto:18-138-001-00123-00004 Cultivo:62000 PASTOS PERMANENTES DE 5 O MAS AÑOS-SIN VARIEDAD Secano Carga Ganadera:0 Recinto:18-138-001-00170-00002 Cultivo:62000 PASTOS PERMANENTES DE 5 O MAS AÑOS-SIN VARIEDAD Secano Carga Ganadera:0
86121	Recinto superficie forrajera que no realiza la actividad de producción de pastoreo. Recinto:18-138-001-00123-00004 Cultivo:62000 PASTOS PERMANENTES DE 5 O MAS AÑOS-SIN VARIEDAD Secano Actividad Agraria del recinto:5 Recinto:18-138-001-00170-00002 Cultivo:62000 PASTOS PERMANENTES DE 5 O MAS AÑOS-SIN VARIEDAD Secano Actividad Agraria del recinto:5
86122	Recinto superficie forrajera que realiza la actividad de producción de pastoreo y no declara el o los códigos del Registro de Explotaciones Ganaderas de Andalucía, REGA. Recinto:18-138-001-00123-00004 Cultivo:62000 PASTOS PERMANENTES DE 5 O MAS AÑOS-SIN VARIEDAD Secano Recinto:18-138-001-00170-00002 Cultivo:62000 PASTOS PERMANENTES DE 5 O MAS AÑOS-SIN VARIEDAD Secano
86124	Recinto de forrajera para Cálculo de Carga Ganadera que No pertenece a Explotación. Recinto:18-138-001-00123-00004 Cultivo:62000 PASTOS PERMANENTES DE 5 O MAS AÑOS-SIN VARIEDAD Secano Recinto:18-138-001-00170-00002 Cultivo:62000 PASTOS PERMANENTES DE 5 O MAS AÑOS-SIN VARIEDAD Secano

(1) Con incidencias que retienen pago o deniegan el expediente.

(2) Se calcula sobre superficie declarada admisible.

(3) Aplicación del artículo 16 bis del RD 147/2023.

(4) Expediente con algunos recintos de pastos permanentes ubicados en espacios protegidos donde la carga ganadera mínima será 0,1 UGM/ha.

Puede verificar la integridad de una copia de este documento mediante la lectura del código QR adjunto o mediante el acceso a la dirección <https://ws050.juntadeandalucia.es/verificarFirma> indicando el código de VERIFICACIÓN

FIRMADO POR	RAQUEL MARIA ESPIN CRESPO	17/10/2024	
VERIFICACIÓN	Pk2jmJDVJQXVSF7B6ESWF6FEMYA9VL	PÁG. 2198/3958	



APELLIDOS Y NOMBRE / RAZÓN SOCIAL

AGUILERA ARANEGA JOSE

NIF

***6421*

EXPEDIENTE

1134134

RESOLUCIÓN

DENEGACIÓN DE LA AYUDA

DATOS DE MANTENIMIENTO UNIDADES

GRUPO DE PAGO

ZONAS DE LIMITACIONES NATURALES

**Sup. Dec.
Admisible**

0,00

**Sup.
Resuelta**

0,00

Sobredecl.

0,00

% Sobredecl.

0,00

RESUMEN DE PAGOS

	IMPORTE (Euros)			
	RESUELTO	FEADER	MAPA	CAPADR
A pagar	0,00	0,00	0,00	0,00

APLICACIÓN DE REDUCCIONES Y PENALIZACIONES (%)

Crterios de subvencionabilidad (1)	Presentación tardía	Omisión declaración	Condicionalidad
100,00	0,00	0,00	0,00

IMPORTE (Euros)

Calculado(2)	Reducción	Penalización	Reducción Penalización (3)	Penalización adicional	Resuelto	FEADER	MAPA	CAPADR
0,00 €	0,00 €	0,00 €	0,00 €	0,00 €	0,00 €	0,00 €	0,00 €	0,00 €
Importe Unitario:	54,00 €	Nuevo Importe Unitario:	0,00 €					

(1) Con incidencias que retienen pago o deniegan el expediente.

(2) Se calcula sobre superficie declarada admisible.

(3) Aplicación del artículo 16 bis del RD 147/2023.

(4) Expediente con algunos recintos de pastos permanentes ubicados en espacios protegidos donde la carga ganadera mínima será 0,1 UGM/ha.

Puede verificar la integridad de una copia de este documento mediante la lectura del código QR adjunto o mediante el acceso a la dirección <https://ws050.juntadeandalucia.es/verificarFirma> indicando el código de VERIFICACIÓN

FIRMADO POR	RAQUEL MARIA ESPIN CRESPO	17/10/2024	
VERIFICACIÓN	Pk2jmJDVJQXVSF7B6ESWF6FEMYA9VL	PÁG. 2199/3958	



RECINTOS PROPUESTOS

REF.	REFERENCIA SIGPAC	CULTIVO	S/R	USO SIGPAC	Sup. Dec. admisible	Sup. Campo	Sup. Determ.	Sup. Resuelta
-1197290	23-003-041-00189-0002	OLIVAR	S		0,01		0,01	0,01
-573042	23-003-040-00413-0001	OLIVAR	S		0,07		0,07	0,07
170000004540036	23-003-041-00141-0001	OLIVAR	S		0,05		0,05	0,05
170000004540037	23-003-041-00820-0001	OLIVAR	S		0,30		0,30	0,30
170000004540038	23-003-041-00820-0002	OLIVAR	S		0,08		0,08	0,08
170000004540039	23-003-041-09049-0002	OLIVAR	S		0,02		0,02	0,02
170000004540040	23-003-041-00820-0003	OLIVAR	S		0,06		0,06	0,06
170000004540041	23-003-041-00820-0006	OLIVAR	S		0,01		0,01	0,01
170000004540043	23-003-041-00170-0001	OLIVAR	S		0,02		0,02	0,02
1700000005528224	23-003-040-00353-0002	OLIVAR	S		0,01		0,01	0,01
1700000005528225	23-003-040-00354-0002	OLIVAR	S		0,02		0,02	0,02
1700000005528226	23-003-040-00358-0001	OLIVAR	S		0,02		0,02	0,02
1700000005528227	23-003-040-00359-0003	OLIVAR	S		1,19		1,19	1,19
1700000005528229	23-003-042-00576-0001	OLIVAR	S		1,31		1,31	1,31
1700000005528230	23-003-042-00577-0001	OLIVAR	S		0,04		0,04	0,04
1700000005528231	23-003-042-00578-0001	OLIVAR	S		0,01		0,01	0,01
1700000005528232	23-003-041-00676-0001	OLIVAR	S		0,84		0,84	0,84
1700000005528233	23-003-040-00352-0002	OLIVAR	S		0,03		0,03	0,03
1700000005528234	23-003-042-00719-0001	OLIVAR	S		0,01		0,01	0,01
1700000005528235	23-003-042-00720-0001	OLIVAR	S		1,21		1,21	1,21
1700000005528236	23-003-042-09017-0001	OLIVAR	S		0,01		0,01	0,01
1700000005528237	23-003-042-00111-0003	OLIVAR	S		0,54		0,54	0,54
1700000005528239	23-003-041-00194-0001	OLIVAR	S		0,56		0,56	0,56
1700000005528240	23-003-041-00499-0001	OLIVAR	S		0,36		0,36	0,36
1700000005528241	23-003-042-00547-0001	OLIVAR	S		0,02		0,02	0,02
1700000005528242	23-003-042-00553-0001	OLIVAR	S		0,36		0,36	0,36
1700000005528243	23-003-042-00424-0001	OLIVAR	S		0,01		0,01	0,01
1700000005528244	23-003-042-00425-0001	OLIVAR	S		0,43		0,43	0,43
1700000005528245	23-003-042-00426-0001	OLIVAR	S		0,32		0,32	0,32
1700000005528246	23-003-042-00427-0001	OLIVAR	S		0,23		0,23	0,23
1700000005528247	23-003-042-00552-0001	OLIVAR	S		0,04		0,04	0,04
1700000005528248	23-003-042-00123-0001	OLIVAR	S		0,36		0,36	0,36

INCIDENCIAS

INCIDENCIA DESCRIPCIÓN

2454	Solicitante de intervención 6613 cuyo regimen de afiliacion a la SS no es ni el sistema especial agrario(cuenta ajena) ni autonomo con actividad agraria.
74018	Productor que no es agricultor a título principal, según los datos del ejercicio fiscal n-1 y seguridad socia.
74053	Importe inferior a 100 Euros

(1) Con incidencias que retienen pago o deniegan el expediente.
 (2) Se calcula sobre superficie declarada admisible.
 (3) Aplicación del artículo 16 bis del RD 147/2023.
 (4) Expediente con algunos recintos de pastos permanentes ubicados en espacios protegidos donde la carga ganadera mínima será 0,1 UGM/ha.

Puede verificar la integridad de una copia de este documento mediante la lectura del código QR adjunto o mediante el acceso a la dirección https://ws050.juntadeandalucia.es/verificarFirma indicando el código de VERIFICACIÓN			
FIRMADO POR	RAQUEL MARIA ESPIN CRESPO	17/10/2024	
VERIFICACIÓN	Pk2jmJDVJQXVSF7B6ESWF6FEMYA9VL	PÁG. 2200/3958	



APellidos y nombre / RAZÓN SOCIAL

AGUILERA BALLESTEROS FUENSANTA

NIF

****1296*

EXPEDIENTE

1268385

RESOLUCIÓN

DENEGACIÓN DE LA AYUDA

DATOS DE MANTENIMIENTO UNIDADES

GRUPO DE PAGO

ZONAS DE LIMITACIONES NATURALES

Sup. Dec. Admisible

0,00

Sup. Resuelta

0,00

Sobredecl.

0,00

% Sobredecl.

0,00

RESUMEN DE PAGOS

	IMPORTE (Euros)			
	RESUELTO	FEADER	MAPA	CAPADR
A pagar	0,00	0,00	0,00	0,00

APLICACIÓN DE REDUCCIONES Y PENALIZACIONES (%)

Crterios de subvencionabilidad (1)	Presentación tardía	Omisión declaración	Condicionalidad
100,00	0,00	0,00	0,00

IMPORTE (Euros)

Calculado(2)	Reducción	Penalización	Reducción Penalización (3)	Penalización adicional	Resuelto	FEADER	MAPA	CAPADR
0,00 €	0,00 €	0,00 €	0,00 €	0,00 €	0,00 €	0,00 €	0,00 €	0,00 €
Importe Unitario:	54,00 €	Nuevo Importe Unitario:	0,00 €					

RECINTOS PROPUESTOS

REF.	REFERENCIA SIGPAC	CULTIVO	S/R	USO SIGPAC	Sup. Dec. admisible	Sup. Campo	Sup. Determ.	Sup. Resuelta
-1561978	23-003-016-00166-0002	OLIVAR	R		0,15		0,15	0,15
1700000002691303	23-003-014-00141-0002	OLIVAR	R		1,24		1,24	1,24
1700000002691304	23-003-014-00248-0003	OLIVAR	R		1,08		1,08	1,08
1700000002691308	23-003-016-00091-0001	OLIVAR	R		0,52		0,52	0,52
1700000002691309	23-003-016-00093-0001	OLIVAR	R		0,30		0,30	0,30

INCIDENCIAS

INCIDENCIA DESCRIPCIÓN

74018	Productor que no es agricultor a título principal, según los datos del ejercicio fiscal n-1 y seguridad socia.
74053	Importe inferior a 100 Euros

(1) Con incidencias que retienen pago o deniegan el expediente.

(2) Se calcula sobre superficie declarada admisible.

(3) Aplicación del artículo 16 bis del RD 147/2023.

(4) Expediente con algunos recintos de pastos permanentes ubicados en espacios protegidos donde la carga ganadera mínima será 0,1 UGM/ha.

Puede verificar la integridad de una copia de este documento mediante la lectura del código QR adjunto o mediante el acceso a la dirección <https://ws050.juntadeandalucia.es/verificarFirma> indicando el código de VERIFICACIÓN

FIRMADO POR	RAQUEL MARIA ESPIN CRESPO	17/10/2024	
VERIFICACIÓN	Pk2jmJDVJQXVSF7B6ESWF6FEMYA9VL	PÁG. 2201/3958	



APELLIDOS Y NOMBRE / RAZÓN SOCIAL

AGUILERA JIMENEZ ANTONIO

NIF

***9699*

EXPEDIENTE

1115288

RESOLUCIÓN

DENEGACIÓN DE LA AYUDA

DATOS DE MANTENIMIENTO UNIDADES

GRUPO DE PAGO

ZONAS DE LIMITACIONES NATURALES

**Sup. Dec.
Admisible**

0,00

**Sup.
Resuelta**

0,00

Sobredecl.

0,00

% Sobredecl.

0,00

RESUMEN DE PAGOS

IMPORTE (Euros)

	RESUELTO	FEADER	MAPA	CAPADR
A pagar	0,00	0,00	0,00	0,00

APLICACIÓN DE REDUCCIONES Y PENALIZACIONES (%)

Crterios de subvencionabilidad (1)	Presentación tardía	Omisión declaración	Condicionalidad
100,00	0,00	0,00	0,00

IMPORTE (Euros)

Calculado(2)	Reducción	Penalización	Reducción Penalización (3)	Penalización adicional	Resuelto	FEADER	MAPA	CAPADR
0,00 €	0,00 €	0,00 €	0,00 €	0,00 €	0,00 €	0,00 €	0,00 €	0,00 €
Importe Unitario:	54,00 €	Nuevo Importe Unitario:	0,00 €					

RECINTOS PROPUESTOS

REF.	REFERENCIA SIGPAC	CULTIVO	S/R	USO SIGPAC	Sup. Dec. admisible	Sup. Campo	Sup. Determ.	Sup. Resuelta
170000006225423	23-003-036-00149-0001	OLIVAR	S		0,47		0,47	0,47
170000006225424	23-003-036-00149-0002	OLIVAR	S		0,07		0,07	0,07
170000006225425	23-003-038-00273-0001	OLIVAR	S		0,05		0,05	0,05
170000006225426	23-003-038-00274-0001	OLIVAR	S		0,03		0,03	0,03
170000006225427	23-003-038-00276-0001	OLIVAR	S		0,79		0,79	0,79

INCIDENCIAS

INCIDENCIA DESCRIPCIÓN

2454	Solicitante de intervención 6613 cuyo regimen de afiliacion a la SS no es ni el sistema especial agrario(cuenta ajena) ni autonomo con actividad agraria.
74018	Productor que no es agricultor a titulo principal, según los datos del ejercicio fiscal n-1 y seguridad socia.
74053	Importe inferior a 100 Euros

(1) Con incidencias que retienen pago o deniegan el expediente.

(2) Se calcula sobre superficie declarada admisible.

(3) Aplicación del artículo 16 bis del RD 147/2023.

(4) Expediente con algunos recintos de pastos permanentes ubicados en espacios protegidos donde la carga ganadera mínima será 0,1 UGM/ha.

Puede verificar la integridad de una copia de este documento mediante la lectura del código QR adjunto o mediante el acceso a la dirección <https://ws050.juntadeandalucia.es/verificarFirma> indicando el código de VERIFICACIÓN

FIRMADO POR

RAQUEL MARIA ESPIN CRESPO

17/10/2024

VERIFICACIÓN

Pk2jmJDVJQXVSF7B6ESWF6FEMYA9VL

PÁG. 2202/3958





APELLIDOS Y NOMBRE / RAZÓN SOCIAL

AGUILERA JURADO FRANCISCO JOSE

NIF

****8857*

EXPEDIENTE

1258275

RESOLUCIÓN

DENEGACIÓN DE LA AYUDA

DATOS DE MANTENIMIENTO UNIDADES

GRUPO DE PAGO

ZONAS DE LIMITACIONES NATURALES

**Sup. Dec.
Admisible**

0,00

**Sup.
Resuelta**

0,00

Sobredecl.

0,00

% Sobredecl.

0,00

RESUMEN DE PAGOS

	IMPORTE (Euros)			
	RESUELTO	FEADER	MAPA	CAPADR
A pagar	0,00	0,00	0,00	0,00

APLICACIÓN DE REDUCCIONES Y PENALIZACIONES (%)

Crterios de subvencionabilidad (1)	Presentación tardía	Omisión declaración	Condicionalidad
100,00	0,00	0,00	0,00

IMPORTE (Euros)

Calculado(2)	Reducción	Penalización	Reducción Penalización (3)	Penalización adicional	Resuelto	FEADER	MAPA	CAPADR
0,00 €	0,00 €	0,00 €	0,00 €	0,00 €	0,00 €	0,00 €	0,00 €	0,00 €
Importe Unitario:	54,00 €	Nuevo Importe Unitario:	0,00 €					

RECINTOS PROPUESTOS

REF.	REFERENCIA SIGPAC	CULTIVO	S/R	USO SIGPAC	Sup. Dec. admisible	Sup. Campo	Sup. Determ.	Sup. Resuelta
5258047	23-003-019-00320-0003	OLIVAR	S		0,05		0,05	0,05
5258151	23-003-019-00342-0002	OLIVAR	S		0,13		0,13	0,13
5258155	23-003-019-00416-0002	OLIVAR	S		0,07		0,07	0,07
5258159	23-003-019-09021-0007	OLIVAR	S		0,06		0,06	0,06
1700000006516654	23-003-019-00147-0006	OLIVAR	S		0,47		0,47	0,47
1700000006516655	23-003-019-00177-0002	OLIVAR	S		0,01		0,01	0,01
1700000006516656	23-003-019-00178-0001	OLIVAR	S		0,65		0,65	0,65
1700000006516657	23-003-019-00179-0001	OLIVAR	S		0,02		0,02	0,00
1700000006516658	23-003-019-00169-0001	OLIVAR	S		0,82		0,82	0,82
1700000006516659	23-003-019-00177-0002	OLIVAR	S		0,01		0,01	0,01
1700000006516660	23-003-041-00253-0007	OLIVAR	R		0,06		0,06	0,06
1700000006516661	23-003-041-00255-0007	OLIVAR	S		0,03		0,03	0,03
1700000006516662	23-003-041-00255-0004	OLIVAR	S		0,48		0,48	0,48
1700000006516663	23-003-041-09042-0003	OLIVAR	S		0,04		0,04	0,04
1700000006516664	23-003-041-00253-0001	OLIVAR	R		0,51		0,51	0,51
1700000006516665	23-003-041-00817-0002	OLIVAR	R		0,31		0,31	0,31

INCIDENCIAS

INCIDENCIA DESCRIPCIÓN

- 218 Superficie bruta de cruce en un recinto en el conjunto de las solicitudes supera superficie total que SIGPAC establece para él.
Recinto:23-003-019-00179-00001 Cultivo:101010 OLIVAR-PICUAL Secano Suma de superficies declaradas para este recinto por todos los solicitantes (Áreas):271 Superficie SIGPAC medida para este recinto (Áreas):268 Exceso de superficie declarada (Hectáreas):0,03 Suma de superficies declaradas para este recinto por el solicitante (Áreas):2
- 2454 Solicitante de intervención 6613 cuyo regimen de afiliacion a la SS no es ni el sistema especial agrario(cuenta ajena) ni autonomo con actividad agraria.
- 74018 Productor que no es agricultor a título principal, según los datos del ejercicio fiscal n-1 y seguridad socia.
- 74053 Importe inferior a 100 Euros

(1) Con incidencias que retienen pago o deniegan el expediente.

(2) Se calcula sobre superficie declarada admisible.

(3) Aplicación del artículo 16 bis del RD 147/2023.

(4) Expediente con algunos recintos de pastos permanentes ubicados en espacios protegidos donde la carga ganadera mínima será 0,1 UGM/ha.

Puede verificar la integridad de una copia de este documento mediante la lectura del código QR adjunto o mediante el acceso a la dirección <https://ws050.juntadeandalucia.es/verificarFirma> indicando el código de VERIFICACIÓN

FIRMADO POR	RAQUEL MARIA ESPIN CRESPO	17/10/2024	
VERIFICACIÓN	Pk2jmJDVJQXVSF7B6ESWF6FEMYA9VL	PÁG. 2203/3958	



APELLIDOS Y NOMBRE / RAZÓN SOCIAL

AGUILERA MILLAN ANICETO

NIF

****5418*

EXPEDIENTE

1100728

RESOLUCIÓN

DENEGACIÓN DE LA AYUDA

DATOS DE MANTENIMIENTO UNIDADES

GRUPO DE PAGO

ZONAS DE LIMITACIONES NATURALES

**Sup. Dec.
Admisible**

0,00

**Sup.
Resuelta**

0,00

Sobredecl.

0,00

% Sobredecl.

0,00

RESUMEN DE PAGOS

	IMPORTE (Euros)			
	RESUELTO	FEADER	MAPA	CAPADR
A pagar	0,00	0,00	0,00	0,00

APLICACIÓN DE REDUCCIONES Y PENALIZACIONES (%)

Crterios de subvencionabilidad (1)	Presentación tardía	Omisión declaración	Condicionalidad
100,00	0,00	0,00	0,00

IMPORTE (Euros)

Calculado(2)	Reducción	Penalización	Reducción Penalización (3)	Penalización adicional	Resuelto	FEADER	MAPA	CAPADR
0,00 €	0,00 €	0,00 €	0,00 €	0,00 €	0,00 €	0,00 €	0,00 €	0,00 €
Importe Unitario:	54,00 €	Nuevo Importe Unitario:	0,00 €					

RECINTOS PROPUESTOS

REF.	REFERENCIA SIGPAC	CULTIVO	S/R	USO SIGPAC	Sup. Dec. admisible	Sup. Campo	Sup. Determ.	Sup. Resuelta
-966255	23-069-007-00061-0001	OLIVAR	S		0,26		0,26	0,26
-72671	23-069-027-00013-0002	OLIVAR	S		1,55		1,55	1,55
-72670	23-069-011-00005-0004	OLIVAR	S		0,33		0,33	0,33
170000005443197	23-069-004-00293-0001	OLIVAR	S		0,84		0,84	0,84
170000005443198	23-069-009-00395-0001	OLIVAR	S		0,70		0,70	0,70
170000005443199	23-069-028-00020-0001	OLIVAR	S		2,89		2,89	2,89
170000005443201	23-069-007-00064-0001	OLIVAR	S		1,02		1,02	1,02
170000005443202	23-069-027-00013-0001	OLIVAR	S		2,79		2,79	2,79
170000005443203	23-069-026-00395-0001	OLIVAR	S		1,25		1,25	1,25
170000005443204	23-069-026-00289-0001	OLIVAR	S		4,01		4,01	4,01
170000005443205	23-069-026-00290-0001	OLIVAR	S		1,36		1,36	1,36
170000005443206	23-069-026-00291-0001	OLIVAR	S		1,05		1,05	1,05
170000005443207	23-069-028-00021-0001	OLIVAR	S		0,02		0,02	0,02
170000005443208	23-069-028-00022-0001	OLIVAR	S		1,29		1,29	1,29
170000005443209	23-069-011-00005-0002	OLIVAR	S		0,84		0,84	0,84
170000005443210	23-069-005-00183-0001	OLIVAR	S		0,53		0,53	0,53
170000005443211	23-069-007-00061-0001	OLIVAR	S		0,33		0,33	0,33

INCIDENCIAS

INCIDENCIA DESCRIPCIÓN

2454	Solicitante de intervención 6613 cuyo regimen de afiliacion a la SS no es ni el sistema especial agrario(cuenta ajena) ni autonomo con actividad agraria.
74018	Productor que no es agricultor a título principal, según los datos del ejercicio fiscal n-1 y seguridad socia.
74053	Importe inferior a 100 Euros

(1) Con incidencias que retienen pago o deniegan el expediente.

(2) Se calcula sobre superficie declarada admisible.

(3) Aplicación del artículo 16 bis del RD 147/2023.

(4) Expediente con algunos recintos de pastos permanentes ubicados en espacios protegidos donde la carga ganadera mínima será 0,1 UGM/ha.

Puede verificar la integridad de una copia de este documento mediante la lectura del código QR adjunto o mediante el acceso a la dirección <https://ws050.juntadeandalucia.es/verificarFirma> indicando el código de VERIFICACIÓN

FIRMADO POR

RAQUEL MARIA ESPIN CRESPO

17/10/2024

VERIFICACIÓN

Pk2jmJDVJQXVSF7B6ESWF6FEMYA9VL

PÁG. 2204/3958





APELLIDOS Y NOMBRE / RAZÓN SOCIAL

AGUILERA VELASCO ANTONIA

NIF

****7242*

EXPEDIENTE

1177713

RESOLUCIÓN

DENEGACIÓN DE LA AYUDA

DATOS DE MANTENIMIENTO UNIDADES

GRUPO DE PAGO

ZONAS DE LIMITACIONES NATURALES

**Sup. Dec.
Admisible**
0,00

**Sup.
Resuelta**
0,00

Sobredecl.
0,00

% Sobredecl.
0,00

RESUMEN DE PAGOS

	IMPORTE (Euros)			
	RESUELTO	FEADER	MAPA	CAPADR
A pagar	0,00	0,00	0,00	0,00

APLICACIÓN DE REDUCCIONES Y PENALIZACIONES (%)

Crterios de subvencionabilidad (1)	Presentación tardía	Omisión declaración	Condicionalidad
100,00	0,00	0,00	0,00

IMPORTE (Euros)

Calculado(2)	Reducción	Penalización	Reducción Penalización (3)	Penalización adicional	Resuelto	FEADER	MAPA	CAPADR
0,00 €	0,00 €	0,00 €	0,00 €	0,00 €	0,00 €	0,00 €	0,00 €	0,00 €
Importe Unitario:	54,00 €	Nuevo Importe Unitario:	0,00 €					

RECINTOS PROPUESTOS

REF.	REFERENCIA SIGPAC	CULTIVO	S/R	USO SIGPAC	Sup. Dec. admisible	Sup. Campo	Sup. Determ.	Sup. Resuelta
4132097	23-003-038-00331-0001	OLIVAR	S		2,47		2,47	2,47
4132298	23-003-038-00330-0001	OLIVAR	S		0,08		0,08	0,08
1700000005640994	23-060-051-00535-0002	OLIVAR	S		0,01		0,01	0,01
1700000005640995	23-060-051-00552-0001	OLIVAR	S		0,10		0,10	0,10
1700000005640996	23-003-040-00490-0001	OLIVAR	S		0,43		0,43	0,43
1700000005641001	23-003-039-00164-0003	OLIVAR	S		0,05		0,05	0,05
1700000005641003	23-060-051-00532-0001	OLIVAR	S		2,00		2,00	2,00
1700000005641004	23-060-051-00534-0001	OLIVAR	S		0,01		0,01	0,01
1700000005641005	23-060-051-00547-0001	OLIVAR	S		0,02		0,02	0,02
1700000005641006	23-060-051-00593-0002	OLIVAR	S		0,02		0,02	0,02
1700000005641007	23-003-040-00030-0001	OLIVAR	S		0,57		0,57	0,57
1700000005641008	23-003-039-00387-0001	OLIVAR	S		0,94		0,94	0,94

INCIDENCIAS

INCIDENCIA DESCRIPCIÓN

- 74018 Productor que no es agricultor a título principal, según los datos del ejercicio fiscal n-1 y seguridad socia.
- 74053 Importe inferior a 100 Euros

(1) Con incidencias que retienen pago o deniegan el expediente.

(2) Se calcula sobre superficie declarada admisible.

(3) Aplicación del artículo 16 bis del RD 147/2023.

(4) Expediente con algunos recintos de pastos permanentes ubicados en espacios protegidos donde la carga ganadera mínima será 0,1 UGM/ha.

Puede verificar la integridad de una copia de este documento mediante la lectura del código QR adjunto o mediante el acceso a la dirección <https://ws050.juntadeandalucia.es/verificarFirma> indicando el código de VERIFICACIÓN

FIRMADO POR

RAQUEL MARIA ESPIN CRESPO

17/10/2024

VERIFICACIÓN

Pk2jmJDVJQXVSF7B6ESWF6FEMYA9VL

PÁG. 2205/3958





APELLIDOS Y NOMBRE / RAZÓN SOCIAL

AHIBAR CHINCHILLA ANDRES

NIF

***4012*

EXPEDIENTE

1283501

RESOLUCIÓN

DENEGACIÓN DE LA AYUDA

DATOS DE MANTENIMIENTO UNIDADES

GRUPO DE PAGO	Sup. Dec. Admisible	Sup. Resuelta	Sobredecl.	% Sobredecl.
ZONAS DE LIMITACIONES NATURALES	0,00	0,00	0,00	0,00

RESUMEN DE PAGOS

	IMPORTE (Euros)			
	RESUELTO	FEADER	MAPA	CAPADR
A pagar	0,00	0,00	0,00	0,00

APLICACIÓN DE REDUCCIONES Y PENALIZACIONES (%)

Crterios de subvencionabilidad (1)	Presentación tardía	Omisión declaración	Condicionidad
100,00	0,00	0,00	0,00

IMPORTE (Euros)

Calculado(2)	Reducción	Penalización	Reducción Penalización (3)	Penalización adicional	Resuelto	FEADER	MAPA	CAPADR
0,00 €	0,00 €	0,00 €	0,00 €	0,00 €	0,00 €	0,00 €	0,00 €	0,00 €
Importe Unitario:	54,00 €	Nuevo Importe Unitario:	0,00 €					

INCIDENCIAS

INCIDENCIA DESCRIPCIÓN

242	Recinto pendiente de acreditación de titularidad. Recinto:23-021-012-00003-00001 Cultivo:62000 PASTOS PERMANENTES DE 5 O MAS AÑOS-SIN VARIEDAD Secano Recinto:23-021-012-00003-00002 Cultivo:62000 PASTOS PERMANENTES DE 5 O MAS AÑOS-SIN VARIEDAD Secano Recinto:23-021-012-00003-00003 Cultivo:62000 PASTOS PERMANENTES DE 5 O MAS AÑOS-SIN VARIEDAD Secano Recinto:23-021-013-00049-00002 Cultivo:62000 PASTOS PERMANENTES DE 5 O MAS AÑOS-SIN VARIEDAD Secano Recinto:23-021-013-00049-00003 Cultivo:62000 PASTOS PERMANENTES DE 5 O MAS AÑOS-SIN VARIEDAD Secano Recinto:23-021-014-00002-00001 Cultivo:62000 PASTOS PERMANENTES DE 5 O MAS AÑOS-SIN VARIEDAD Secano Recinto:23-021-015-00004-00001 Cultivo:62000 PASTOS PERMANENTES DE 5 O MAS AÑOS-SIN VARIEDAD Secano Recinto:23-021-015-00004-00002 Cultivo:62000 PASTOS PERMANENTES DE 5 O MAS AÑOS-SIN VARIEDAD Secano Recinto:23-021-015-00004-00003 Cultivo:62000 PASTOS PERMANENTES DE 5 O MAS AÑOS-SIN VARIEDAD Secano
74053	Importe inferior a 100 Euros
86119	Carga ganadera NO cumple con el valor mínimo de 0,2 UGM/ha. Recinto:23-021-012-00003-00001 Cultivo:62000 PASTOS PERMANENTES DE 5 O MAS AÑOS-SIN VARIEDAD Secano Carga Ganadera:0 Recinto:23-021-012-00003-00002 Cultivo:62000 PASTOS PERMANENTES DE 5 O MAS AÑOS-SIN VARIEDAD Secano Carga Ganadera:0 Recinto:23-021-012-00003-00003 Cultivo:62000 PASTOS PERMANENTES DE 5 O MAS AÑOS-SIN VARIEDAD Secano Carga Ganadera:0 Recinto:23-021-013-00049-00002 Cultivo:62000 PASTOS PERMANENTES DE 5 O MAS AÑOS-SIN VARIEDAD Secano Carga Ganadera:0 Recinto:23-021-013-00049-00003 Cultivo:62000 PASTOS PERMANENTES DE 5 O MAS AÑOS-SIN VARIEDAD Secano Carga Ganadera:0 Recinto:23-021-014-00002-00001 Cultivo:62000 PASTOS PERMANENTES DE 5 O MAS AÑOS-SIN VARIEDAD Secano Carga Ganadera:0 Recinto:23-021-015-00004-00001 Cultivo:62000 PASTOS PERMANENTES DE 5 O MAS AÑOS-SIN VARIEDAD Secano Carga Ganadera:0 Recinto:23-021-015-00004-00002 Cultivo:62000 PASTOS PERMANENTES DE 5 O MAS AÑOS-SIN VARIEDAD Secano Carga Ganadera:0 Recinto:23-021-015-00004-00003 Cultivo:62000 PASTOS PERMANENTES DE 5 O MAS AÑOS-SIN VARIEDAD Secano Carga Ganadera:0

(1) Con incidencias que retienen pago o deniegan el expediente.

(2) Se calcula sobre superficie declarada admisible.

(3) Aplicación del artículo 16 bis del RD 147/2023.

(4) Expediente con algunos recintos de pastos permanentes ubicados en espacios protegidos donde la carga ganadera mínima será 0,1 UGM/ha.

Puede verificar la integridad de una copia de este documento mediante la lectura del código QR adjunto o mediante el acceso a la dirección <https://ws050.juntadeandalucia.es/verificarFirma> indicando el código de VERIFICACIÓN

FIRMADO POR	RAQUEL MARIA ESPIN CRESPO	17/10/2024
VERIFICACIÓN	Pk2jmJDVJQXVSF7B6ESWF6FEMYA9VL	PÁG. 2206/3958





Datos considerados para el Cálculo de la Carga Ganadera del expediente

Superficie determinada para Cálculo Carga Ganadera: 0,00 ha

Carga Ganadera del Expediente: 0,00 ugm/ha

Incidencias de carga ganadera

INCIDENCIA DESCRIPCIÓN

- 232 Superficie de cruce en recinto ficticio comunal, mayor que superficie asignada neta resultante del reparto del ficticio comunal.
Recinto:23-078-900-99000-99001 Cultivo:62000 PASTOS PERMANENTES DE 5 O MAS AÑOS-SIN VARIEDAD Secano Diferencia penalizable (Hectáreas):15,43
- 242 Recinto pendiente de acreditación de titularidad.
Recinto:23-021-013-00049-00003 Cultivo:62000 PASTOS PERMANENTES DE 5 O MAS AÑOS-SIN VARIEDAD Secano
Recinto:23-021-013-00049-00002 Cultivo:62000 PASTOS PERMANENTES DE 5 O MAS AÑOS-SIN VARIEDAD Secano
Recinto:23-021-014-00002-00001 Cultivo:62000 PASTOS PERMANENTES DE 5 O MAS AÑOS-SIN VARIEDAD Secano
Recinto:23-021-015-00004-00003 Cultivo:62000 PASTOS PERMANENTES DE 5 O MAS AÑOS-SIN VARIEDAD Secano
Recinto:23-021-015-00004-00002 Cultivo:62000 PASTOS PERMANENTES DE 5 O MAS AÑOS-SIN VARIEDAD Secano
Recinto:23-021-012-00003-00001 Cultivo:62000 PASTOS PERMANENTES DE 5 O MAS AÑOS-SIN VARIEDAD Secano
- 86128 Recinto de Forrajeras que no ha contabilizado para Carga Ganadera por no tener una explotación válida para el cálculo de la Carga Ganadera
Recinto:23-021-013-00049-00003 Cultivo:62 PASTOS PERMANENTES DE 5 O MAS AÑOS-
Recinto:23-021-013-00049-00002 Cultivo:62 PASTOS PERMANENTES DE 5 O MAS AÑOS-
Recinto:23-021-015-00004-00001 Cultivo:62 PASTOS PERMANENTES DE 5 O MAS AÑOS-
Recinto:23-021-014-00002-00001 Cultivo:62 PASTOS PERMANENTES DE 5 O MAS AÑOS-
Recinto:23-021-015-00004-00003 Cultivo:62 PASTOS PERMANENTES DE 5 O MAS AÑOS-
Recinto:23-021-015-00004-00002 Cultivo:62 PASTOS PERMANENTES DE 5 O MAS AÑOS-
Recinto:23-021-012-00003-00001 Cultivo:62 PASTOS PERMANENTES DE 5 O MAS AÑOS-
Recinto:23-021-012-00003-00003 Cultivo:62 PASTOS PERMANENTES DE 5 O MAS AÑOS-
Recinto:23-021-012-00003-00002 Cultivo:62 PASTOS PERMANENTES DE 5 O MAS AÑOS-
Recinto:23-078-900-99000-99001 Cultivo:62 PASTOS PERMANENTES DE 5 O MAS AÑOS-
- 86131 Recinto superficie forrajera con explotación ganadera según VAG que en REGA no tiene clasificación zootécnica permitida.
Recinto:23-078-900-99000-99001 Cultivo:62000 PASTOS PERMANENTES DE 5 O MAS AÑOS-SIN VARIEDAD Secano
Explotacion:ES239040001001

(1) Con incidencias que retienen pago o deniegan el expediente.

(2) Se calcula sobre superficie declarada admisible.

(3) Aplicación del artículo 16 bis del RD 147/2023.

(4) Expediente con algunos recintos de pastos permanentes ubicados en espacios protegidos donde la carga ganadera mínima será 0,1 UGM/ha.

Puede verificar la integridad de una copia de este documento mediante la lectura del código QR adjunto o mediante el acceso a la dirección <https://ws050.juntadeandalucia.es/verificarFirma> indicando el código de VERIFICACIÓN

FIRMADO POR	RAQUEL MARIA ESPIN CRESPO	17/10/2024	
VERIFICACIÓN	Pk2jmJDVJQXVSF7B6ESWF6FEMYA9VL	PÁG. 2207/3958	



APELLIDOS Y NOMBRE / RAZÓN SOCIAL

AIBAR GONZALEZ BASILIA

NIF

****2798*

EXPEDIENTE

1059825

RESOLUCIÓN

DENEGACIÓN DE LA AYUDA

DATOS DE MANTENIMIENTO UNIDADES

GRUPO DE PAGO

ZONAS DE LIMITACIONES NATURALES

**Sup. Dec.
Admisible**

0,00

**Sup.
Resuelta**

0,00

Sobredecl.

0,00

% Sobredecl.

0,00

RESUMEN DE PAGOS

IMPORTE (Euros)

	RESUELTO	FEADER	MAPA	CAPADR
A pagar	0,00	0,00	0,00	0,00

APLICACIÓN DE REDUCCIONES Y PENALIZACIONES (%)

Crterios de subvencionabilidad (1)	Presentación tardía	Omisión declaración	Condicionalidad
100,00	0,00	0,00	0,00

IMPORTE (Euros)

Calculado(2)	Reducción	Penalización	Reducción Penalización (3)	Penalización adicional	Resuelto	FEADER	MAPA	CAPADR
0,00 €	0,00 €	0,00 €	0,00 €	0,00 €	0,00 €	0,00 €	0,00 €	0,00 €
Importe Unitario:	54,00 €	Nuevo Importe Unitario:	0,00 €					

INCIDENCIAS

INCIDENCIA DESCRIPCIÓN

242	Recinto pendiente de acreditación de titularidad. Recinto:23-012-015-00215-00001 Cultivo:101010 OLIVAR-PICUAL Secano Recinto:23-012-015-00215-00002 Cultivo:101010 OLIVAR-PICUAL Secano
74051	Solicitante de intervención 6613, que no declara ningun recinto en zona desfavorecida.
74053	Importe inferior a 100 Euros

(1) Con incidencias que retienen pago o deniegan el expediente.

(2) Se calcula sobre superficie declarada admisible.

(3) Aplicación del artículo 16 bis del RD 147/2023.

(4) Expediente con algunos recintos de pastos permanentes ubicados en espacios protegidos donde la carga ganadera mínima será 0,1 UGM/ha.

Puede verificar la integridad de una copia de este documento mediante la lectura del código QR adjunto o mediante el acceso a la dirección <https://ws050.juntadeandalucia.es/verificarFirma> indicando el código de VERIFICACIÓN

FIRMADO POR

RAQUEL MARIA ESPIN CRESPO

17/10/2024

VERIFICACIÓN

Pk2jmJDVJQXVSF7B6ESWF6FEMYA9VL

PÁG. 2208/3958





APELLIDOS Y NOMBRE / RAZÓN SOCIAL

ALARCON GARCIA CARLOS

NIF

****4365*

EXPEDIENTE

1077276

RESOLUCIÓN

DENEGACIÓN DE LA AYUDA

DATOS DE MANTENIMIENTO UNIDADES

GRUPO DE PAGO

ZONAS DE LIMITACIONES NATURALES

**Sup. Dec.
Admisible**

0,00

**Sup.
Resuelta**

0,00

Sobredecl.

0,00

% Sobredecl.

0,00

RESUMEN DE PAGOS

IMPORTE (Euros)

	RESUELTO	FEADER	MAPA	CAPADR
A pagar	0,00	0,00	0,00	0,00

APLICACIÓN DE REDUCCIONES Y PENALIZACIONES (%)

Crterios de subvencionabilidad (1)	Presentación tardía	Omisión declaración	Condicionalidad
100,00	0,00	0,00	0,00

IMPORTE (Euros)

Calculado(2)	Reducción	Penalización	Reducción Penalización (3)	Penalización adicional	Resuelto	FEADER	MAPA	CAPADR
0,00 €	0,00 €	0,00 €	0,00 €	0,00 €	0,00 €	0,00 €	0,00 €	0,00 €
Importe Unitario:	54,00 €	Nuevo Importe Unitario:	0,00 €					

RECINTOS PROPUESTOS

REF.	REFERENCIA SIGPAC	CULTIVO	S/R	USO SIGPAC	Sup. Dec. admisible	Sup. Campo	Sup. Determ.	Sup. Resuelta
-590520	23-003-041-00769-0001	OLIVAR	S		0,02		0,02	0,02
-590519	23-003-041-00769-0001	OLIVAR	S		0,01		0,01	0,01
-590518	23-003-041-00752-0001	OLIVAR	S		0,78		0,78	0,78
170000005388847	23-003-041-00752-0001	OLIVAR	S		0,33		0,33	0,33

INCIDENCIAS

INCIDENCIA DESCRIPCIÓN

2454	Solicitante de intervención 6613 cuyo regimen de afiliacion a la SS no es ni el sistema especial agrario(cuenta ajena) ni autonomo con actividad agraria.
74018	Productor que no es agricultor a título principal, según los datos del ejercicio fiscal n-1 y seguridad socia.
74053	Importe inferior a 100 Euros

(1) Con incidencias que retienen pago o deniegan el expediente.

(2) Se calcula sobre superficie declarada admisible.

(3) Aplicación del artículo 16 bis del RD 147/2023.

(4) Expediente con algunos recintos de pastos permanentes ubicados en espacios protegidos donde la carga ganadera mínima será 0,1 UGM/ha.

Puede verificar la integridad de una copia de este documento mediante la lectura del código QR adjunto o mediante el acceso a la dirección <https://ws050.juntadeandalucia.es/verificarFirma> indicando el código de VERIFICACIÓN

FIRMADO POR

RAQUEL MARIA ESPIN CRESPO

17/10/2024

VERIFICACIÓN

Pk2jmJDVJQXVSF7B6ESWF6FEMYA9VL

PÁG. 2209/3958





APELLIDOS Y NOMBRE / RAZÓN SOCIAL

ALARCON GARCIA JUAN

NIF
****5687*

EXPEDIENTE
1077599

RESOLUCIÓN
DENEGACIÓN DE LA AYUDA

DATOS DE MANTENIMIENTO UNIDADES

GRUPO DE PAGO	Sup. Dec. Admisible	Sup. Resuelta	Sobredecl.	% Sobredecl.
ZONAS DE LIMITACIONES NATURALES	0,00	0,00	0,00	0,00

RESUMEN DE PAGOS

	IMPORTE (Euros)			
	RESUELTO	FEADER	MAPA	CAPADR
A pagar	0,00	0,00	0,00	0,00

APLICACIÓN DE REDUCCIONES Y PENALIZACIONES (%)

Criterios de subvencionabilidad (1)	Presentación tardía	Omisión declaración	Condicionabilidad
100,00	0,00	0,00	0,00

IMPORTE (Euros)

Calculado(2)	Reducción	Penalización	Reducción Penalización (3)	Penalización adicional	Resuelto	FEADER	MAPA	CAPADR
0,00 €	0,00 €	0,00 €	0,00 €	0,00 €	0,00 €	0,00 €	0,00 €	0,00 €
Importe Unitario:	54,00 €	Nuevo Importe Unitario:	0,00 €					

RECINTOS PROPUESTOS

REF.	REFERENCIA SIGPAC	CULTIVO	S/R	USO SIGPAC	Sup. Dec. admisible	Sup. Campo	Sup. Determ.	Sup. Resuelta
170000004484464	23-003-038-00547-0049	OLIVAR	S		0,22		0,22	0,22
1700000005266899	23-003-039-00029-0002	OLIVAR	S		0,02		0,02	0,02
1700000005266900	23-003-039-00030-0002	OLIVAR	S		1,04		1,04	1,04
1700000005266901	23-003-039-00031-0001	OLIVAR	S		0,24		0,24	0,24

INCIDENCIAS

INCIDENCIA DESCRIPCIÓN

2454	Solicitante de intervención 6613 cuyo regimen de afiliacion a la SS no es ni el sistema especial agrario(cuenta ajena) ni autonomo con actividad agraria.
74018	Productor que no es agricultor a título principal, según los datos del ejercicio fiscal n-1 y seguridad socia.
74053	Importe inferior a 100 Euros

(1) Con incidencias que retienen pago o deniegan el expediente.

(2) Se calcula sobre superficie declarada admisible.

(3) Aplicación del artículo 16 bis del RD 147/2023.

(4) Expediente con algunos recintos de pastos permanentes ubicados en espacios protegidos donde la carga ganadera mínima será 0,1 UGM/ha.

Puede verificar la integridad de una copia de este documento mediante la lectura del código QR adjunto o mediante el acceso a la dirección <https://ws050.juntadeandalucia.es/verificarFirma> indicando el código de VERIFICACIÓN

FIRMADO POR	RAQUEL MARIA ESPIN CRESPO	17/10/2024	
VERIFICACIÓN	Pk2jmJDVJQXVSF7B6ESWF6FEMYA9VL	PÁG. 2210/3958	



APELLIDOS Y NOMBRE / RAZÓN SOCIAL

ALARCON GARCIA LUCIA

NIF

****4582*

EXPEDIENTE

1121525

RESOLUCIÓN

DENEGACIÓN DE LA AYUDA

DATOS DE MANTENIMIENTO UNIDADES

GRUPO DE PAGO

ZONAS DE LIMITACIONES NATURALES

**Sup. Dec.
Admisible**

0,00

**Sup.
Resuelta**

0,00

Sobredecl.

0,00

% Sobredecl.

0,00

RESUMEN DE PAGOS

IMPORTE (Euros)

	RESUELTO	FEADER	MAPA	CAPADR
A pagar	0,00	0,00	0,00	0,00

APLICACIÓN DE REDUCCIONES Y PENALIZACIONES (%)

Crterios de subvencionabilidad (1)	Presentación tardía	Omisión declaración	Condicionalidad
100,00	0,00	0,00	0,00

IMPORTE (Euros)

Calculado(2)	Reducción	Penalización	Reducción Penalización (3)	Penalización adicional	Resuelto	FEADER	MAPA	CAPADR
0,00 €	0,00 €	0,00 €	0,00 €	0,00 €	0,00 €	0,00 €	0,00 €	0,00 €
Importe Unitario:	54,00 €	Nuevo Importe Unitario:	0,00 €					

RECINTOS PROPUESTOS

REF.	REFERENCIA SIGPAC	CULTIVO	S/R	USO SIGPAC	Sup. Dec. admisible	Sup. Campo	Sup. Determ.	Sup. Resuelta
-87980	23-003-040-00024-0002	OLIVAR	S		1,88		1,88	1,88
1700000004484463	23-003-038-00547-0043	OLIVAR	S		0,61		0,61	0,61
1700000006739074	23-003-036-00050-0001	OLIVAR	S		0,97		0,97	0,97
1700000006739075	23-003-039-00103-0004	OLIVAR	S		1,53		1,53	1,53
1700000006739076	23-003-038-00106-0001	OLIVAR	S		0,16		0,16	0,16
1700000006739077	23-003-038-00457-0001	OLIVAR	S		0,22		0,22	0,22
1700000006739078	23-003-038-00369-0002	OLIVAR	S		0,09		0,09	0,09
1700000006739079	23-061-020-00288-0001	OLIVAR	R		0,82		0,82	0,82
1700000006739080	23-003-038-00372-0002	OLIVAR	S		0,67		0,67	0,67
1700000006739081	23-003-038-00373-0002	OLIVAR	S		0,04		0,04	0,04
1700000006739082	23-003-038-00464-0001	OLIVAR	S		0,21		0,21	0,21
1700000006739083	23-003-039-00063-0002	OLIVAR	S		1,00		1,00	1,00

INCIDENCIAS

INCIDENCIA DESCRIPCIÓN

2454	Solicitante de intervención 6613 cuyo regimen de afiliacion a la SS no es ni el sistema especial agrario(cuenta ajena) ni autonomo con actividad agraria.
74018	Productor que no es agricultor a título principal, según los datos del ejercicio fiscal n-1 y seguridad socia.
74053	Importe inferior a 100 Euros

(1) Con incidencias que retienen pago o deniegan el expediente.

(2) Se calcula sobre superficie declarada admisible.

(3) Aplicación del artículo 16 bis del RD 147/2023.

(4) Expediente con algunos recintos de pastos permanentes ubicados en espacios protegidos donde la carga ganadera mínima será 0,1 UGM/ha.

Puede verificar la integridad de una copia de este documento mediante la lectura del código QR adjunto o mediante el acceso a la dirección <https://ws050.juntadeandalucia.es/verificarFirma> indicando el código de VERIFICACIÓN

FIRMADO POR

RAQUEL MARIA ESPIN CRESPO

17/10/2024

VERIFICACIÓN

Pk2jmJDVJQXVSF7B6ESWF6FEMYA9VL

PÁG. 2211/3958





APELLIDOS Y NOMBRE / RAZÓN SOCIAL

ALARCON GARCIA MANUEL

NIF

***6325*

EXPEDIENTE

1191775

RESOLUCIÓN

DENEGACIÓN DE LA AYUDA

DATOS DE MANTENIMIENTO UNIDADES

GRUPO DE PAGO

ZONAS DE LIMITACIONES NATURALES

**Sup. Dec.
Admisible**

0,00

**Sup.
Resuelta**

0,00

Sobredecl.

0,00

% Sobredecl.

0,00

RESUMEN DE PAGOS

IMPORTE (Euros)

	RESUELTO	FEADER	MAPA	CAPADR
A pagar	0,00	0,00	0,00	0,00

APLICACIÓN DE REDUCCIONES Y PENALIZACIONES (%)

Criterios de subvencionabilidad (1)	Presentación tardía	Omisión declaración	Condicionalidad
100,00	0,00	0,00	0,00

IMPORTE (Euros)

Calculado(2)	Reducción	Penalización	Reducción Penalización (3)	Penalización adicional	Resuelto	FEADER	MAPA	CAPADR
0,00 €	0,00 €	0,00 €	0,00 €	0,00 €	0,00 €	0,00 €	0,00 €	0,00 €
Importe Unitario:	54,00 €	Nuevo Importe Unitario:	0,00 €					

RECINTOS PROPUESTOS

REF.	REFERENCIA SIGPAC	CULTIVO	S/R	USO SIGPAC	Sup. Dec. admisible	Sup. Campo	Sup. Determ.	Sup. Resuelta
170000005251001	23-060-051-00570-0004	OLIVAR	R		0,02		0,02	0,02
170000005251002	23-060-051-00583-0002	OLIVAR	S		1,22		1,22	1,22

INCIDENCIAS

INCIDENCIA DESCRIPCIÓN

2454	Solicitante de intervención 6613 cuyo regimen de afiliación a la SS no es ni el sistema especial agrario(cuenta ajena) ni autonomo con actividad agraria.
74018	Productor que no es agricultor a título principal, según los datos del ejercicio fiscal n-1 y seguridad socia.
74053	Importe inferior a 100 Euros

(1) Con incidencias que retienen pago o deniegan el expediente.

(2) Se calcula sobre superficie declarada admisible.

(3) Aplicación del artículo 16 bis del RD 147/2023.

(4) Expediente con algunos recintos de pastos permanentes ubicados en espacios protegidos donde la carga ganadera mínima será 0,1 UGM/ha.

Puede verificar la integridad de una copia de este documento mediante la lectura del código QR adjunto o mediante el acceso a la dirección <https://ws050.juntadeandalucia.es/verificarFirma> indicando el código de VERIFICACIÓN

FIRMADO POR	RAQUEL MARIA ESPIN CRESPO	17/10/2024
VERIFICACIÓN	Pk2jmJDVJQXVSF7B6ESWF6FEMYA9VL	PÁG. 2212/3958





APELLIDOS Y NOMBRE / RAZÓN SOCIAL

ALARCON GARCIA MARIA DEL CARMEN

NIF

****5736*

EXPEDIENTE

1081873

RESOLUCIÓN

DENEGACIÓN DE LA AYUDA

DATOS DE MANTENIMIENTO UNIDADES

GRUPO DE PAGO

ZONAS DE LIMITACIONES NATURALES

**Sup. Dec.
Admisible**

0,00

**Sup.
Resuelta**

0,00

Sobredecl.

0,00

% Sobredecl.

0,00

RESUMEN DE PAGOS

IMPORTE (Euros)

	RESUELTO	FEADER	MAPA	CAPADR
A pagar	0,00	0,00	0,00	0,00

APLICACIÓN DE REDUCCIONES Y PENALIZACIONES (%)

Criterios de subvencionabilidad (1)	Presentación tardía	Omisión declaración	Condicionabilidad
100,00	0,00	0,00	0,00

IMPORTE (Euros)

Calculado(2)	Reducción	Penalización	Reducción Penalización (3)	Penalización adicional	Resuelto	FEADER	MAPA	CAPADR
0,00 €	0,00 €	0,00 €	0,00 €	0,00 €	0,00 €	0,00 €	0,00 €	0,00 €
Importe Unitario:	54,00 €	Nuevo Importe Unitario:	0,00 €					

RECINTOS PROPUESTOS

REF.	REFERENCIA SIGPAC	CULTIVO	S/R	USO SIGPAC	Sup. Dec. admisible	Sup. Campo	Sup. Determ.	Sup. Resuelta
170000005266066	23-060-051-00155-0002	OLIVAR	S		0,05		0,05	0,00
170000005266067	23-060-051-00157-0001	OLIVAR	S		1,08		1,08	1,08
170000005266068	23-060-051-00158-0001	OLIVAR	S		0,01		0,01	0,01
170000005266069	23-060-051-00161-0001	OLIVAR	S		0,02		0,02	0,02
170000005266070	23-060-051-00161-0001	OLIVAR	S		0,01		0,01	0,01
170000005266071	23-060-051-00583-0002	OLIVAR	S		1,25		1,25	1,25
170000006498785	23-060-051-00279-0002	OLIVAR	S		1,15		1,15	1,15
170000006498786	23-060-051-00281-0001	OLIVAR	S		0,03		0,03	0,03

INCIDENCIAS

INCIDENCIA DESCRIPCIÓN

242	Recinto pendiente de acreditación de titularidad. Recinto:23-060-051-00155-00002 Cultivo:101010 OLIVAR-PICUAL Secano
74018	Productor que no es agricultor a título principal, según los datos del ejercicio fiscal n-1 y seguridad socia.
74053	Importe inferior a 100 Euros

(1) Con incidencias que retienen pago o deniegan el expediente.

(2) Se calcula sobre superficie declarada admisible.

(3) Aplicación del artículo 16 bis del RD 147/2023.

(4) Expediente con algunos recintos de pastos permanentes ubicados en espacios protegidos donde la carga ganadera mínima será 0,1 UGM/ha.

Puede verificar la integridad de una copia de este documento mediante la lectura del código QR adjunto o mediante el acceso a la dirección <https://ws050.juntadeandalucia.es/verificarFirma> indicando el código de VERIFICACIÓN

FIRMADO POR	RAQUEL MARIA ESPIN CRESPO	17/10/2024
VERIFICACIÓN	Pk2jmJDVJQXVSF7B6ESWF6FEMYA9VL	PÁG. 2213/3958





APELLIDOS Y NOMBRE / RAZÓN SOCIAL

ALARCON JUAN JOSEFA

NIF

****1746*

EXPEDIENTE

1212777

RESOLUCIÓN

DENEGACIÓN DE LA AYUDA

DATOS DE MANTENIMIENTO UNIDADES

GRUPO DE PAGO

ZONAS DE LIMITACIONES NATURALES

**Sup. Dec.
Admisible**

0,00

**Sup.
Resuelta**

0,00

Sobredecl.

0,00

% Sobredecl.

0,00

RESUMEN DE PAGOS

	IMPORTE (Euros)			
	RESUELTO	FEADER	MAPA	CAPADR
A pagar	0,00	0,00	0,00	0,00

APLICACIÓN DE REDUCCIONES Y PENALIZACIONES (%)

Crterios de subvencionabilidad (1)	Presentación tardía	Omisión declaración	Condicionalidad
100,00	0,00	0,00	0,00

IMPORTE (Euros)

Calculado(2)	Reducción	Penalización	Reducción Penalización (3)	Penalización adicional	Resuelto	FEADER	MAPA	CAPADR
0,00 €	0,00 €	0,00 €	0,00 €	0,00 €	0,00 €	0,00 €	0,00 €	0,00 €
Importe Unitario:	54,00 €	Nuevo Importe Unitario:	0,00 €					

RECINTOS PROPUESTOS

REF.	REFERENCIA SIGPAC	CULTIVO	S/R	USO SIGPAC	Sup. Dec. admisible	Sup. Campo	Sup. Determ.	Sup. Resuelta
-1516360	23-003-038-00569-0137	OLIVAR	S		0,03		0,03	0,03
-1516359	23-003-038-00187-0002	OLIVAR	S		0,02		0,02	0,02
-1516358	23-003-038-00187-0002	OLIVAR	S		0,06		0,06	0,06
-1264287	23-003-039-00486-0002	OLIVAR	S		0,01		0,01	0,01
1700000006195016	23-003-035-00335-0003	OLIVAR	S		0,03		0,03	0,03
1700000006195017	23-003-035-00335-0006	OLIVAR	S		0,01		0,01	0,01
1700000006195018	23-003-035-00336-0003	OLIVAR	S		0,91		0,91	0,91
1700000006195019	23-003-039-00138-0002	OLIVAR	S		0,01		0,01	0,01
1700000006195021	23-003-039-00139-0003	OLIVAR	S		1,99		1,99	1,99
1700000006195024	23-003-038-00186-0002	OLIVAR	S		0,01		0,01	0,01
1700000006195025	23-003-038-00187-0003	OLIVAR	S		0,11		0,11	0,11
1700000006195026	23-003-035-00336-0002	OLIVAR	S		0,06		0,06	0,06
1700000006195027	23-003-038-00186-0001	OLIVAR	S		0,04		0,04	0,04
1700000006195028	23-003-038-00187-0002	OLIVAR	S		1,71		1,71	1,71
1700000006195029	23-003-038-00504-0037	OLIVAR	S		0,10		0,10	0,10

INCIDENCIAS

INCIDENCIA DESCRIPCIÓN

2454	Solicitante de intervención 6613 cuyo regimen de afiliacion a la SS no es ni el sistema especial agrario(cuenta ajena) ni autonomo con actividad agraria.
74018	Productor que no es agricultor a título principal, según los datos del ejercicio fiscal n-1 y seguridad socia.
74053	Importe inferior a 100 Euros

(1) Con incidencias que retienen pago o deniegan el expediente.

(2) Se calcula sobre superficie declarada admisible.

(3) Aplicación del artículo 16 bis del RD 147/2023.

(4) Expediente con algunos recintos de pastos permanentes ubicados en espacios protegidos donde la carga ganadera mínima será 0,1 UGM/ha.

Puede verificar la integridad de una copia de este documento mediante la lectura del código QR adjunto o mediante el acceso a la dirección <https://ws050.juntadeandalucia.es/verificarFirma> indicando el código de VERIFICACIÓN

FIRMADO POR

RAQUEL MARIA ESPIN CRESPO

17/10/2024

VERIFICACIÓN

Pk2jmJDVJQXVSF7B6ESWF6FEMYA9VL

PÁG. 2214/3958





APELLIDOS Y NOMBRE / RAZÓN SOCIAL

ALARCON OCHOA FRANCISCO JOSE

NIF

****3817*

EXPEDIENTE

1125890

RESOLUCIÓN

DENEGACIÓN DE LA AYUDA

DATOS DE MANTENIMIENTO UNIDADES

GRUPO DE PAGO

ZONAS DE LIMITACIONES NATURALES

**Sup. Dec.
Admisible**

0,00

**Sup.
Resuelta**

0,00

Sobredecl.

0,00

% Sobredecl.

0,00

RESUMEN DE PAGOS

IMPORTE (Euros)

	RESUELTO	FEADER	MAPA	CAPADR
A pagar	0,00	0,00	0,00	0,00

APLICACIÓN DE REDUCCIONES Y PENALIZACIONES (%)

Criterios de subvencionabilidad (1)	Presentación tardía	Omisión declaración	Condicionality
100,00	0,00	0,00	0,00

IMPORTE (Euros)

Calculado(2)	Reducción	Penalización	Reducción Penalización (3)	Penalización adicional	Resuelto	FEADER	MAPA	CAPADR
0,00 €	0,00 €	0,00 €	0,00 €	0,00 €	0,00 €	0,00 €	0,00 €	0,00 €
Importe Unitario:	54,00 €	Nuevo Importe Unitario:	0,00 €					

RECINTOS PROPUESTOS

REF.	REFERENCIA SIGPAC	CULTIVO	S/R	USO SIGPAC	Sup. Dec. admisible	Sup. Campo	Sup. Determ.	Sup. Resuelta
170000005335452	14-007-028-00015-0001	OLIVAR	R		0,03		0,03	0,03
170000005335453	14-007-028-00019-0001	OLIVAR	S		2,27		2,27	2,27
170000005335454	23-003-038-00143-0001	OLIVAR	S		0,79		0,79	0,79
170000005335460	23-003-038-00013-0001	OLIVAR	S		1,70		1,70	1,70
170000005335461	23-003-039-00141-0002	OLIVAR	S		0,34		0,34	0,34
170000005640992	23-003-037-00046-0001	OLIVAR	S		0,48		0,48	0,48
170000005640997	23-003-037-00046-0002	OLIVAR	S		0,20		0,20	0,20
170000005640998	23-003-037-00299-0002	OLIVAR	S		1,30		1,30	1,30

INCIDENCIAS

INCIDENCIA DESCRIPCIÓN

- 74018 Productor que no es agricultor a título principal, según los datos del ejercicio fiscal n-1 y seguridad socia.
- 74053 Importe inferior a 100 Euros

(1) Con incidencias que retienen pago o deniegan el expediente.

(2) Se calcula sobre superficie declarada admisible.

(3) Aplicación del artículo 16 bis del RD 147/2023.

(4) Expediente con algunos recintos de pastos permanentes ubicados en espacios protegidos donde la carga ganadera mínima será 0,1 UGM/ha.

Puede verificar la integridad de una copia de este documento mediante la lectura del código QR adjunto o mediante el acceso a la dirección <https://ws050.juntadeandalucia.es/verificarFirma> indicando el código de VERIFICACIÓN

FIRMADO POR	RAQUEL MARIA ESPIN CRESPO	17/10/2024
VERIFICACIÓN	Pk2jmJDVJQXVSF7B6ESWF6FEMYA9VL	PÁG. 2215/3958





APELLIDOS Y NOMBRE / RAZÓN SOCIAL

ALARCON ORTEGA MANUELA

NIF

****2663*

EXPEDIENTE

1232663

RESOLUCIÓN

DENEGACIÓN DE LA AYUDA

DATOS DE MANTENIMIENTO UNIDADES

GRUPO DE PAGO

ZONAS DE LIMITACIONES NATURALES

**Sup. Dec.
Admisible**

0,00

**Sup.
Resuelta**

0,00

Sobredecl.

0,00

% Sobredecl.

0,00

RESUMEN DE PAGOS

IMPORTE (Euros)

	RESUELTO	FEADER	MAPA	CAPADR
A pagar	0,00	0,00	0,00	0,00

APLICACIÓN DE REDUCCIONES Y PENALIZACIONES (%)

Crterios de subvencionabilidad (1)	Presentación tardía	Omisión declaración	Condicionalidad
100,00	0,00	0,00	0,00

IMPORTE (Euros)

Calculado(2)	Reducción	Penalización	Reducción Penalización (3)	Penalización adicional	Resuelto	FEADER	MAPA	CAPADR
0,00 €	0,00 €	0,00 €	0,00 €	0,00 €	0,00 €	0,00 €	0,00 €	0,00 €
Importe Unitario:	54,00 €	Nuevo Importe Unitario:	0,00 €					

RECINTOS PROPUESTOS

REF.	REFERENCIA SIGPAC	CULTIVO	S/R	USO SIGPAC	Sup. Dec. admisible	Sup. Campo	Sup. Determ.	Sup. Resuelta
170000006196016	23-003-038-00444-0001	OLIVAR	R		0,24		0,24	0,24
170000006425046	23-003-037-00183-0004	OLIVAR	S		0,35		0,35	0,35
170000006425047	23-003-041-00285-0003	OLIVAR	S		0,05		0,05	0,05
170000006425048	23-003-038-00444-0001	OLIVAR	R		1,77		1,77	1,77
170000006425049	23-003-038-00489-0008	OLIVAR	R		0,02		0,02	0,02
170000006425050	23-003-038-00489-0008	OLIVAR	R		0,01		0,01	0,01
170000006425051	23-003-041-00286-0002	OLIVAR	R		0,23		0,23	0,23
170000006425052	23-003-041-00286-0004	OLIVAR	R		0,08		0,08	0,08
170000006425054	23-003-038-00443-0003	OLIVAR	R		0,02		0,02	0,02

INCIDENCIAS

INCIDENCIA DESCRIPCIÓN

2454	Solicitante de intervención 6613 cuyo regimen de afiliación a la SS no es ni el sistema especial agrario(cuenta ajena) ni autonomo con actividad agraria.
74018	Productor que no es agricultor a título principal, según los datos del ejercicio fiscal n-1 y seguridad socia.
74053	Importe inferior a 100 Euros

(1) Con incidencias que retienen pago o deniegan el expediente.

(2) Se calcula sobre superficie declarada admisible.

(3) Aplicación del artículo 16 bis del RD 147/2023.

(4) Expediente con algunos recintos de pastos permanentes ubicados en espacios protegidos donde la carga ganadera mínima será 0,1 UGM/ha.

Puede verificar la integridad de una copia de este documento mediante la lectura del código QR adjunto o mediante el acceso a la dirección <https://ws050.juntadeandalucia.es/verificarFirma> indicando el código de VERIFICACIÓN

FIRMADO POR

RAQUEL MARIA ESPIN CRESPO

17/10/2024

VERIFICACIÓN

Pk2jmJDVJQXVSF7B6ESWF6FEMYA9VL

PÁG. 2216/3958





APELLIDOS Y NOMBRE / RAZÓN SOCIAL

ALARCON ORTEGA RAFAEL

NIF

****4572*

EXPEDIENTE

1257338

RESOLUCIÓN

DENEGACIÓN DE LA AYUDA

DATOS DE MANTENIMIENTO UNIDADES

GRUPO DE PAGO

ZONAS DE LIMITACIONES NATURALES

**Sup. Dec.
Admisible**

0,00

**Sup.
Resuelta**

0,00

Sobredecl.

0,00

% Sobredecl.

0,00

RESUMEN DE PAGOS

IMPORTE (Euros)

	RESUELTO	FEADER	MAPA	CAPADR
A pagar	0,00	0,00	0,00	0,00

APLICACIÓN DE REDUCCIONES Y PENALIZACIONES (%)

Crterios de subvencionabilidad (1)	Presentación tardía	Omisión declaración	Condicionalidad
100,00	0,00	0,00	0,00

IMPORTE (Euros)

Calculado(2)	Reducción	Penalización	Reducción Penalización (3)	Penalización adicional	Resuelto	FEADER	MAPA	CAPADR
0,00 €	0,00 €	0,00 €	0,00 €	0,00 €	0,00 €	0,00 €	0,00 €	0,00 €
Importe Unitario:	54,00 €	Nuevo Importe Unitario:	0,00 €					

RECINTOS PROPUESTOS

REF.	REFERENCIA SIGPAC	CULTIVO	S/R	USO SIGPAC	Sup. Dec. admisible	Sup. Campo	Sup. Determ.	Sup. Resuelta
170000006196014	23-003-038-00443-0003	OLIVAR	R		1,13		1,13	1,13
170000006196015	23-003-038-00486-0003	OLIVAR	R		0,04		0,04	0,04

INCIDENCIAS

INCIDENCIA DESCRIPCIÓN

2454	Solicitante de intervención 6613 cuyo regimen de afiliación a la SS no es ni el sistema especial agrario(cuenta ajena) ni autonomo con actividad agraria.
74018	Productor que no es agricultor a título principal, según los datos del ejercicio fiscal n-1 y seguridad socia.
74053	Importe inferior a 100 Euros

(1) Con incidencias que retienen pago o deniegan el expediente.

(2) Se calcula sobre superficie declarada admisible.

(3) Aplicación del artículo 16 bis del RD 147/2023.

(4) Expediente con algunos recintos de pastos permanentes ubicados en espacios protegidos donde la carga ganadera mínima será 0,1 UGM/ha.

Puede verificar la integridad de una copia de este documento mediante la lectura del código QR adjunto o mediante el acceso a la dirección <https://ws050.juntadeandalucia.es/verificarFirma> indicando el código de VERIFICACIÓN

FIRMADO POR

RAQUEL MARIA ESPIN CRESPO

17/10/2024

VERIFICACIÓN

Pk2jmJDVJQXVSF7B6ESWF6FEMYA9VL

PÁG. 2217/3958





APELLIDOS Y NOMBRE / RAZÓN SOCIAL

ALARCON SERRANO MARIA LEONOR

NIF

***9291*

EXPEDIENTE

1169100

RESOLUCIÓN

DENEGACIÓN DE LA AYUDA

DATOS DE MANTENIMIENTO UNIDADES

GRUPO DE PAGO

ZONAS DE LIMITACIONES NATURALES

**Sup. Dec.
Admisible**

0,00

**Sup.
Resuelta**

0,00

Sobredecl.

0,00

% Sobredecl.

0,00

RESUMEN DE PAGOS

	IMPORTE (Euros)			
	RESUELTO	FEADER	MAPA	CAPADR
A pagar	0,00	0,00	0,00	0,00

APLICACIÓN DE REDUCCIONES Y PENALIZACIONES (%)

Crterios de subvencionabilidad (1)	Presentación tardía	Omisión declaración	Condicionalidad
100,00	0,00	0,00	0,00

IMPORTE (Euros)

Calculado(2)	Reducción	Penalización	Reducción adicional (3)	Penalización adicional	Resuelto	FEADER	MAPA	CAPADR
0,00 €	0,00 €	0,00 €	0,00 €	0,00 €	0,00 €	0,00 €	0,00 €	0,00 €
Importe Unitario:	54,00 €	Nuevo Importe Unitario:	0,00 €					

RECINTOS PROPUESTOS

REF.	REFERENCIA SIGPAC	CULTIVO	S/R	USO SIGPAC	Sup. Dec. admisible	Sup. Campo	Sup. Determ.	Sup. Resuelta
-1265078	23-003-040-00302-0001	OLIVAR	S		0,01		0,01	0,01
-558357	23-060-052-00028-0001	OLIVAR	S		0,06		0,06	0,06
1700000006477740	14-007-025-00023-0001	OLIVAR	S		6,92		6,92	6,92
1700000006477741	23-003-038-00147-0001	OLIVAR	S		0,94		0,94	0,94
1700000006477742	23-003-039-00204-0002	OLIVAR	S		0,01		0,01	0,01
1700000006477743	23-003-039-00461-0001	OLIVAR	S		0,52		0,52	0,52
1700000006477744	23-003-039-09000-0006	OLIVAR	S		0,10		0,10	0,10
1700000006477745	23-003-040-00274-0001	OLIVAR	S		0,01		0,01	0,01
1700000006477746	23-003-040-00275-0002	OLIVAR	S		0,01		0,01	0,01
1700000006477747	23-003-040-00276-0001	OLIVAR	S		0,80		0,80	0,80
1700000006477749	23-060-052-00024-0001	OLIVAR	S		5,03		5,03	5,03
1700000006477750	23-060-052-09005-0003	OLIVAR	S		0,02		0,02	0,02
1700000006477751	23-060-051-00047-0001	OLIVAR	S		0,99		0,99	0,99
1700000006477752	23-060-051-00049-0001	OLIVAR	S		0,01		0,01	0,01
1700000006477753	23-060-051-00022-0001	OLIVAR	S		0,64		0,64	0,64
1700000006477754	23-060-051-00042-0003	OLIVAR	S		4,64		4,64	4,64
1700000006477755	23-003-040-00302-0001	OLIVAR	S		0,47		0,47	0,47
1700000006477756	23-003-040-00303-0001	OLIVAR	S		0,19		0,19	0,19
1700000006477758	23-003-040-00318-0002	OLIVAR	S		0,03		0,03	0,03
1700000006477759	23-003-040-00319-0003	OLIVAR	S		1,49		1,49	1,49
1700000006477760	23-003-040-00529-0001	OLIVAR	S		0,01		0,01	0,01

INCIDENCIAS

INCIDENCIA DESCRIPCIÓN

2454	Solicitante de intervención 6613 cuyo regimen de afiliacion a la SS no es ni el sistema especial agrario(cuenta ajena) ni autonomo con actividad agraria.
74018	Productor que no es agricultor a título principal, según los datos del ejercicio fiscal n-1 y seguridad socia.
74053	Importe inferior a 100 Euros

(1) Con incidencias que retienen pago o deniegan el expediente.

(2) Se calcula sobre superficie declarada admisible.

(3) Aplicación del artículo 16 bis del RD 147/2023.

(4) Expediente con algunos recintos de pastos permanentes ubicados en espacios protegidos donde la carga ganadera mínima será 0,1 UGM/ha.

Puede verificar la integridad de una copia de este documento mediante la lectura del código QR adjunto o mediante el acceso a la dirección <https://ws050.juntadeandalucia.es/verificarFirma> indicando el código de VERIFICACIÓN

FIRMADO POR

RAQUEL MARIA ESPIN CRESPO

17/10/2024

VERIFICACIÓN

Pk2jmJDVJQXVSF7B6ESWF6FEMYA9VL

PÁG. 2218/3958





APELLIDOS Y NOMBRE / RAZÓN SOCIAL

ALCALA HARO DIEGO

NIF

****7245*

EXPEDIENTE

1011819

RESOLUCIÓN

DENEGACIÓN DE LA AYUDA

DATOS DE MANTENIMIENTO UNIDADES

GRUPO DE PAGO

ZONAS DE LIMITACIONES NATURALES

**Sup. Dec.
Admisible**

0,00

**Sup.
Resuelta**

0,00

Sobredecl.

0,00

% Sobredecl.

0,00

RESUMEN DE PAGOS

IMPORTE (Euros)

	RESUELTO	FEADER	MAPA	CAPADR
A pagar	0,00	0,00	0,00	0,00

APLICACIÓN DE REDUCCIONES Y PENALIZACIONES (%)

Criterios de subvencionabilidad (1)	Presentación tardía	Omisión declaración	Condicionalidad
100,00	0,00	0,00	0,00

IMPORTE (Euros)

Calculado(2)	Reducción	Penalización	Reducción Penalización (3)	Penalización adicional	Resuelto	FEADER	MAPA	CAPADR
0,00 €	0,00 €	0,00 €	0,00 €	0,00 €	0,00 €	0,00 €	0,00 €	0,00 €
Importe Unitario:	54,00 €	Nuevo Importe Unitario:	0,00 €					

RECINTOS PROPUESTOS

REF.	REFERENCIA SIGPAC	CULTIVO	S/R	USO SIGPAC	Sup. Dec. admisible	Sup. Campo	Sup. Determ.	Sup. Resuelta
-1289439	23-056-006-00152-0001	OLIVAR	S		0,89		0,89	0,89
1700000006212241	23-006-013-00005-0001	OLIVAR	S		1,19		1,19	1,19
1700000006212242	23-056-009-00102-0001	OLIVAR	R		1,60		1,60	1,60
1700000006212245	23-056-006-00125-0003	OLIVAR	S		0,14		0,14	0,14

INCIDENCIAS

INCIDENCIA DESCRIPCIÓN

74018	Productor que no es agricultor a título principal, según los datos del ejercicio fiscal n-1 y seguridad socia.
74053	Importe inferior a 100 Euros

(1) Con incidencias que retienen pago o deniegan el expediente.

(2) Se calcula sobre superficie declarada admisible.

(3) Aplicación del artículo 16 bis del RD 147/2023.

(4) Expediente con algunos recintos de pastos permanentes ubicados en espacios protegidos donde la carga ganadera mínima será 0,1 UGM/ha.

Puede verificar la integridad de una copia de este documento mediante la lectura del código QR adjunto o mediante el acceso a la dirección <https://ws050.juntadeandalucia.es/verificarFirma> indicando el código de VERIFICACIÓN

FIRMADO POR	RAQUEL MARIA ESPIN CRESPO	17/10/2024
VERIFICACIÓN	Pk2jmJDVJQXVSF7B6ESWF6FEMYA9VL	PÁG. 2219/3958





APELLIDOS Y NOMBRE / RAZÓN SOCIAL

ALCALÁ ORTEGA PEDRO

NIF

****4158*

EXPEDIENTE

1281187

RESOLUCIÓN

DENEGACIÓN DE LA AYUDA

DATOS DE MANTENIMIENTO UNIDADES

GRUPO DE PAGO

ZONAS DE LIMITACIONES NATURALES

**Sup. Dec.
Admisible**

0,00

**Sup.
Resuelta**

0,00

Sobredecl.

0,00

% Sobredecl.

0,00

RESUMEN DE PAGOS

IMPORTE (Euros)

	RESUELTO	FEADER	MAPA	CAPADR
A pagar	0,00	0,00	0,00	0,00

APLICACIÓN DE REDUCCIONES Y PENALIZACIONES (%)

Crterios de subvencionabilidad (1)	Presentación tardía	Omisión declaración	Condicionalidad
100,00	0,00	0,00	0,00

IMPORTE (Euros)

Calculado(2)	Reducción	Penalización	Reducción Penalización (3)	Penalización adicional	Resuelto	FEADER	MAPA	CAPADR
0,00 €	0,00 €	0,00 €	0,00 €	0,00 €	0,00 €	0,00 €	0,00 €	0,00 €
Importe Unitario:	54,00 €	Nuevo Importe Unitario:	0,00 €					

(1) Con incidencias que retienen pago o deniegan el expediente.

(2) Se calcula sobre superficie declarada admisible.

(3) Aplicación del artículo 16 bis del RD 147/2023.

(4) Expediente con algunos recintos de pastos permanentes ubicados en espacios protegidos donde la carga ganadera mínima será 0,1 UGM/ha.

Puede verificar la integridad de una copia de este documento mediante la lectura del código QR adjunto o mediante el acceso a la dirección <https://ws050.juntadeandalucia.es/verificarFirma> indicando el código de VERIFICACIÓN

FIRMADO POR	RAQUEL MARIA ESPIN CRESPO	17/10/2024	
VERIFICACIÓN	Pk2jmJDVJQXVSF7B6ESWF6FEMYA9VL	PÁG. 2220/3958	



RECINTOS PROPUESTOS

REF.	REFERENCIA SIGPAC	CULTIVO	S/R	USO SIGPAC	Sup. Dec. admisible	Sup. Campo	Sup. Determ.	Sup. Resuelta
-1094647	23-086-021-00312-0002	BARBECHO TRADICIONAL	S		0,12		0,12	0,12
-101157	23-031-006-00176-0003	OLIVAR	S		0,01		0,01	0,01
5571649	23-098-001-00189-0001	OLIVAR	S		0,13		0,13	0,00
6911987	23-031-005-00050-0001	OLIVAR	S		0,24		0,24	0,24
6949467	23-031-003-00081-0001	OLIVAR	S		10,43		10,43	10,43
1700000005238739	23-098-002-00268-0003	OLIVAR	S		2,26		2,26	2,26
1700000005655230	23-031-002-00090-0001	BARBECHO TRADICIONAL	S		0,76		0,76	0,76
1700000005655231	23-031-005-00218-0001	OLIVAR	S		0,01		0,01	0,01
1700000005655232	23-031-005-00228-0001	OLIVAR	S		0,43		0,43	0,43
1700000005655233	23-031-005-00243-0002	OLIVAR	S		0,04		0,04	0,04
1700000005655234	23-031-006-00175-0002	BARBECHO TRADICIONAL	S		0,21		0,21	0,21
1700000005655235	23-031-006-00180-0002	BARBECHO TRADICIONAL	S		0,39		0,39	0,39
1700000005655236	23-031-006-00175-0001	BARBECHO TRADICIONAL	S		0,27		0,27	0,27
1700000005655237	23-031-006-00180-0001	BARBECHO TRADICIONAL	S		0,45		0,45	0,45
1700000005655238	23-031-006-00148-0001	OLIVAR	S		0,56		0,56	0,56
1700000005655239	23-031-006-00044-0001	OLIVAR	S		0,24		0,24	0,24
1700000005655240	23-031-006-00176-0001	BARBECHO TRADICIONAL	S		0,19		0,19	0,19
1700000005655241	23-031-006-00179-0001	BARBECHO TRADICIONAL	S		0,06		0,06	0,00
1700000005657910	23-006-008-00096-0001	OLIVAR	R		0,64		0,64	0,64
1700000005657911	23-098-002-00270-0001	OLIVAR	S		1,12		1,12	1,12
1700000005657912	23-006-008-00169-0001	OLIVAR	S		1,06		1,06	1,06
1700000005657914	23-098-001-00192-0005	BARBECHO TRADICIONAL	S		0,02		0,02	0,02
1700000005657915	23-031-003-00135-0002	BARBECHO TRADICIONAL	S		0,55		0,55	0,55
1700000005657916	23-031-001-00023-0003	OLIVAR	S		0,57		0,57	0,57
1700000005657917	23-098-001-00193-0003	BARBECHO TRADICIONAL	S		0,03		0,03	0,03
1700000005657918	23-031-002-00085-0001	OLIVAR	S		0,19		0,19	0,19
1700000005657919	23-031-002-00069-0001	OLIVAR	S		0,53		0,53	0,53
1700000005657920	23-031-005-00016-0001	OLIVAR	S		0,51		0,51	0,51
1700000005657921	23-031-003-00135-0001	OLIVAR	S		4,04		4,04	4,04
1700000005657923	23-098-002-00267-0001	OLIVAR	S		1,09		1,09	1,09
1700000005657924	23-031-002-00040-0004	OLIVAR	S		0,33		0,33	0,33
1700000005657925	23-031-001-00070-0001	OLIVAR	S		0,56		0,56	0,56
1700000005657926	23-031-005-00192-0001	OLIVAR	S		0,64		0,64	0,64
1700000005657928	23-031-005-00141-0001	OLIVAR	S		0,26		0,26	0,26
1700000005657929	23-031-005-00141-0002	OLIVAR	S		0,14		0,14	0,14
1700000005657930	23-031-005-00136-0001	OLIVAR	S		0,51		0,51	0,51
1700000005657931	23-031-005-00136-0003	OLIVAR	S		0,04		0,04	0,04
1700000005657932	23-031-005-00046-0001	OLIVAR	S		1,14		1,14	1,14
1700000005657933	23-031-005-00048-0002	OLIVAR	S		0,05		0,05	0,05
1700000005657934	23-031-006-00054-0001	OLIVAR	S		0,63		0,63	0,63
1700000005657935	23-031-006-00055-0002	OLIVAR	S		3,19		3,19	3,19
1700000005657936	23-031-006-00056-0001	OLIVAR	S		3,96		3,96	3,96
1700000005657937	23-031-006-00063-0001	OLIVAR	S		0,01		0,01	0,01
1700000005657938	23-031-006-00066-0001	OLIVAR	S		0,01		0,01	0,01
1700000005657939	23-031-006-00032-0001	OLIVAR	S		0,36		0,36	0,36
1700000005657943	23-098-001-00193-0002	OLIVAR	S		0,23		0,23	0,23
1700000005657945	23-086-021-00312-0001	OLIVAR	S		1,07		1,07	1,07
1700000005657946	23-031-006-00100-0001	OLIVAR	S		0,27		0,27	0,27
1700000005657947	23-031-006-00093-0001	OLIVAR	S		0,07		0,07	0,07
1700000005657948	23-031-006-00094-0001	OLIVAR	S		0,12		0,12	0,12
1700000005657949	23-031-006-00081-0001	OLIVAR	S		0,10		0,10	0,10
1700000005657950	23-031-006-00065-0001	OLIVAR	S		0,20		0,20	0,20

(1) Con incidencias que retienen pago o deniegan el expediente.
(2) Se calcula sobre superficie declarada admisible.
(3) Aplicación del artículo 16 bis del RD 147/2023.
(4) Expediente con algunos recintos de pastos permanentes ubicados en espacios protegidos donde la carga ganadera mínima será 0,1 UGM/ha.

<p>Puede verificar la integridad de una copia de este documento mediante la lectura del código QR adjunto o mediante el acceso a la dirección https://ws050.juntadeandalucia.es/verificarFirma indicando el código de VERIFICACIÓN</p>			
FIRMADO POR	RAQUEL MARIA ESPIN CRESPO	17/10/2024	
VERIFICACIÓN	Pk2jmJDVJQXVSF7B6ESWF6FEMYA9VL	PÁG. 2221/3958	



RECINTOS PROPUESTOS

REF.	REFERENCIA SIGPAC	CULTIVO	S/R	USO SIGPAC	Sup. Dec. admisible	Sup. Campo	Sup. Determ.	Sup. Resuelta
170000005657951	23-098-002-00256-0001	OLIVAR	S		0,06		0,06	0,06
170000005657952	23-098-002-00257-0001	OLIVAR	S		0,59		0,59	0,59
170000005660393	23-031-005-00142-0001	OLIVAR	S		0,33		0,33	0,33
170000005660394	23-031-005-00142-0002	OLIVAR	S		0,30		0,30	0,30
170000005660395	23-031-005-00150-0001	OLIVAR	S		0,01		0,01	0,01
170000005660396	23-031-006-00025-0001	OLIVAR	S		0,42		0,42	0,42
170000005660397	23-031-005-00172-0001	OLIVAR	S		0,07		0,07	0,07
170000005662862	23-031-005-00114-0001	OLIVAR	S		0,18		0,18	0,18
170000005662863	23-031-006-00164-0001	OLIVAR	S		0,99		0,99	0,99
170000005663982	23-031-006-00165-0001	OLIVAR	S		1,11		1,11	1,11

INCIDENCIAS

INCIDENCIA DESCRIPCIÓN

- 242 Recinto pendiente de acreditación de titularidad.
Recinto:23-098-001-00189-00001 Cultivo:101010 OLIVAR-PICUAL Secano
- 74018 Productor que no es agricultor a título principal, según los datos del ejercicio fiscal n-1 y seguridad socia.
- 74053 Importe inferior a 100 Euros

Datos considerados para el Cálculo de la Carga Ganadera del expediente

Superficie determinada para Cálculo Carga Ganadera: 0,00 ha
Carga Ganadera del Expediente: 0,00 ugm/ha

Incidenias de carga ganadera

INCIDENCIA DESCRIPCIÓN

- 86132 Recinto superficie forrajera que no realiza la actividad de producción de pastoreo.
Recinto:23-086-021-00312-00002 Cultivo:20000 BARBECHO TRADICIONAL-SIN VARIEDAD Secano
Recinto:23-031-002-00090-00001 Cultivo:20000 BARBECHO TRADICIONAL-SIN VARIEDAD Secano
Recinto:23-031-006-00175-00002 Cultivo:20000 BARBECHO TRADICIONAL-SIN VARIEDAD Secano
Recinto:23-031-006-00180-00002 Cultivo:20000 BARBECHO TRADICIONAL-SIN VARIEDAD Secano
Recinto:23-031-006-00175-00001 Cultivo:20000 BARBECHO TRADICIONAL-SIN VARIEDAD Secano
Recinto:23-031-006-00180-00001 Cultivo:20000 BARBECHO TRADICIONAL-SIN VARIEDAD Secano
Recinto:23-031-006-00176-00001 Cultivo:20000 BARBECHO TRADICIONAL-SIN VARIEDAD Secano
Recinto:23-031-006-00179-00001 Cultivo:20000 BARBECHO TRADICIONAL-SIN VARIEDAD Secano
Recinto:23-098-001-00192-00005 Cultivo:20000 BARBECHO TRADICIONAL-SIN VARIEDAD Secano
Recinto:23-031-003-00135-00002 Cultivo:20000 BARBECHO TRADICIONAL-SIN VARIEDAD Secano
Recinto:23-098-001-00193-00003 Cultivo:20000 BARBECHO TRADICIONAL-SIN VARIEDAD Secano

(1) Con incidencias que retienen pago o deniegan el expediente.

(2) Se calcula sobre superficie declarada admisible.

(3) Aplicación del artículo 16 bis del RD 147/2023.

(4) Expediente con algunos recintos de pastos permanentes ubicados en espacios protegidos donde la carga ganadera mínima será 0,1 UGM/ha.

Puede verificar la integridad de una copia de este documento mediante la lectura del código QR adjunto o mediante el acceso a la dirección <https://ws050.juntadeandalucia.es/verificarFirma> indicando el código de VERIFICACIÓN

FIRMADO POR	RAQUEL MARIA ESPIN CRESPO	17/10/2024	
VERIFICACIÓN	Pk2jmJDVJQXVSF7B6ESWF6FEMYA9VL	PÁG. 2222/3958	



APELLIDOS Y NOMBRE / RAZÓN SOCIAL

ALCALDE HIGUERAS JOSEFA

NIF

****5835*

EXPEDIENTE

1103395

RESOLUCIÓN

DENEGACIÓN DE LA AYUDA

DATOS DE MANTENIMIENTO UNIDADES

GRUPO DE PAGO

ZONAS DE LIMITACIONES NATURALES

**Sup. Dec.
Admisible**

1,53

**Sup.
Resuelta**

1,53

Sobredecl.

0,00

% Sobredecl.

0,00

RESUMEN DE PAGOS

	IMPORTE (Euros)			
	RESUELTO	FEADER	MAPA	CAPADR
A pagar	0,00	0,00	0,00	0,00

APLICACIÓN DE REDUCCIONES Y PENALIZACIONES (%)

Crterios de subvencionabilidad (1)	Presentación tardía	Omisión declaración	Condicionalidad
100,00	0,00	0,00	0,00

IMPORTE (Euros)

Calculado(2)	Reducción	Penalización	Reducción Penalización (3)	Penalización adicional	Resuelto	FEADER	MAPA	CAPADR
82,62 €	0,00 €	0,00 €	0,00 €	0,00 €	0,00 €	0,00 €	0,00 €	0,00 €
Importe Unitario:	54,00 €	Nuevo Importe Unitario:	54,00 €					

RECINTOS PROPUESTOS

REF.	REFERENCIA SIGPAC	CULTIVO	S/R	USO SIGPAC	Sup. Dec. admisible	Sup. Campo	Sup. Determ.	Sup. Resuelta
170000005437549	23-060-023-00330-0001	OLIVAR	S		0,05		0,05	0,05
1700000005437553	23-060-018-00243-0001	OLIVAR	S		0,01		0,01	0,01
1700000005437558	23-060-023-00321-0001	OLIVAR	S		0,02		0,02	0,02
1700000005437560	23-060-079-00098-0001	OLIVAR	S		0,47		0,47	0,47
1700000005437561	23-060-079-00099-0001	OLIVAR	R		0,93		0,93	0,93
1700000005437563	23-060-079-00121-0001	OLIVAR	S		0,01		0,01	0,01
1700000005437565	23-060-079-00253-0001	OLIVAR	S		0,04		0,04	0,04

INCIDENCIAS

INCIDENCIA DESCRIPCIÓN

74053 Importe inferior a 100 Euros

(1) Con incidencias que retienen pago o deniegan el expediente.

(2) Se calcula sobre superficie declarada admisible.

(3) Aplicación del artículo 16 bis del RD 147/2023.

(4) Expediente con algunos recintos de pastos permanentes ubicados en espacios protegidos donde la carga ganadera mínima será 0,1 UGM/ha.

Puede verificar la integridad de una copia de este documento mediante la lectura del código QR adjunto o mediante el acceso a la dirección <https://ws050.juntadeandalucia.es/verificarFirma> indicando el código de VERIFICACIÓN

FIRMADO POR

RAQUEL MARIA ESPIN CRESPO

17/10/2024

VERIFICACIÓN

Pk2jmJDVJQXVSF7B6ESWF6FEMYA9VL

PÁG. 2223/3958





APELLIDOS Y NOMBRE / RAZÓN SOCIAL

ALCANTARA CHOCERO ISABEL

NIF

***8962*

EXPEDIENTE

1279174

RESOLUCIÓN

DENEGACIÓN DE LA AYUDA

DATOS DE MANTENIMIENTO UNIDADES

GRUPO DE PAGO

ZONAS DE LIMITACIONES NATURALES

**Sup. Dec.
Admisible**

0,00

**Sup.
Resuelta**

0,00

Sobredecl.

0,00

% Sobredecl.

0,00

RESUMEN DE PAGOS

IMPORTE (Euros)

	RESUELTO	FEADER	MAPA	CAPADR
A pagar	0,00	0,00	0,00	0,00

APLICACIÓN DE REDUCCIONES Y PENALIZACIONES (%)

Criterios de subvencionabilidad (1)	Presentación tardía	Omisión declaración	Condicionalidad
100,00	0,00	0,00	0,00

IMPORTE (Euros)

Calculado(2)	Reducción	Penalización	Reducción Penalización (3)	Penalización adicional	Resuelto	FEADER	MAPA	CAPADR
0,00 €	0,00 €	0,00 €	0,00 €	0,00 €	0,00 €	0,00 €	0,00 €	0,00 €
Importe Unitario:	54,00 €	Nuevo Importe Unitario:	0,00 €					

RECINTOS PROPUESTOS

REF.	REFERENCIA SIGPAC	CULTIVO	S/R	USO SIGPAC	Sup. Dec. admisible	Sup. Campo	Sup. Determ.	Sup. Resuelta
-1573209	23-059-015-00088-0003	OLIVAR	R		1,73		1,73	1,73

INCIDENCIAS

INCIDENCIA DESCRIPCIÓN

74018	Productor que no es agricultor a título principal, según los datos del ejercicio fiscal n-1 y seguridad socia.
74053	Importe inferior a 100 Euros

(1) Con incidencias que retienen pago o deniegan el expediente.

(2) Se calcula sobre superficie declarada admisible.

(3) Aplicación del artículo 16 bis del RD 147/2023.

(4) Expediente con algunos recintos de pastos permanentes ubicados en espacios protegidos donde la carga ganadera mínima será 0,1 UGM/ha.

Puede verificar la integridad de una copia de este documento mediante la lectura del código QR adjunto o mediante el acceso a la dirección <https://ws050.juntadeandalucia.es/verificarFirma> indicando el código de VERIFICACIÓN

FIRMADO POR	RAQUEL MARIA ESPIN CRESPO	17/10/2024
VERIFICACIÓN	Pk2jmJDVJQXVSF7B6ESWF6FEMYA9VL	PÁG. 2224/3958





APELLIDOS Y NOMBRE / RAZÓN SOCIAL

ALGUACIL LECHUGA ANGEL DOMINGO

NIF

****8723*

EXPEDIENTE

1253872

RESOLUCIÓN

DENEGACIÓN DE LA AYUDA

DATOS DE MANTENIMIENTO UNIDADES

GRUPO DE PAGO

ZONAS DE LIMITACIONES NATURALES

Sup. Dec. Admisible	Sup. Resuelta	Sobredecl.	% Sobredecl.
55,63	31,10	24,53	44,09

RESUMEN DE PAGOS

	IMPORTE (Euros)			
	RESUELTO	FEADER	MAPA	CAPADR
A pagar	0,00	0,00	0,00	0,00

APLICACIÓN DE REDUCCIONES Y PENALIZACIONES (%)

Criterios de subvencionabilidad (1)	Presentación tardía	Omisión declaración	Condicionalidad
100,00	0,00	0,00	0,00

IMPORTE (Euros)

Calculado(2)	Reducción	Penalización	Reducción Penalización (3)	Penalización adicional	Resuelto	FEADER	MAPA	CAPADR
1.188,00 €	523,85 €	664,15 €	0,00 €	0,00 €	0,00 €	0,00 €	0,00 €	0,00 €
Importe Unitario:	54,00 €	Nuevo Importe Unitario:	21,36 €					

RECINTOS PROPUESTOS

REF.	REFERENCIA SIGPAC	CULTIVO	S/R	USO SIGPAC	Sup. Dec. admisible	Sup. Campo	Sup. Determ.	Sup. Resuelta
-1597601	23-039-047-00006-0005	PASTOS PERMANENTES DE 5 O MAS AÑOS	S		10,28		10,28	10,28
-1597564	23-039-047-00007-0002	PASTOS PERMANENTES DE 5 O MAS AÑOS	S		7,39		7,39	0,00
-1597562	23-039-047-00006-0009	PASTOS PERMANENTES DE 5 O MAS AÑOS	S		7,32		7,32	7,32
-1597561	23-039-047-00006-0007	PASTOS PERMANENTES DE 5 O MAS AÑOS	S		3,50		3,50	3,50
-1597540	23-039-047-00007-0001	PASTOS PERMANENTES DE 5 O MAS AÑOS	S		17,14		17,14	0,00
6906221	23-039-048-00064-0006	PASTOS PERMANENTES DE 5 O MAS AÑOS	S		10,00		10,00	10,00

INCIDENCIAS

INCIDENCIA DESCRIPCIÓN

3790	Recinto declarado inactivo Recinto:23-039-047-00007-00001 Cultivo: - Recinto:23-039-047-00007-00002 Cultivo: -
74053	Importe inferior a 100 Euros

(1) Con incidencias que retienen pago o deniegan el expediente.

(2) Se calcula sobre superficie declarada admisible.

(3) Aplicación del artículo 16 bis del RD 147/2023.

(4) Expediente con algunos recintos de pastos permanentes ubicados en espacios protegidos donde la carga ganadera mínima será 0,1 UGM/ha.

Puede verificar la integridad de una copia de este documento mediante la lectura del código QR adjunto o mediante el acceso a la dirección <https://ws050.juntadeandalucia.es/verificarFirma> indicando el código de VERIFICACIÓN

FIRMADO POR	RAQUEL MARIA ESPIN CRESPO	17/10/2024	
VERIFICACIÓN	Pk2jmJDVJQXVSF7B6ESWF6FEMYA9VL	PÁG. 2225/3958	



Datos considerados para el Cálculo de la Carga Ganadera del expediente

Superficie determinada para Cálculo Carga Ganadera: 31,10 ha
Carga Ganadera del Expediente: 0,42 ugm/ha (4)

Explotación	Especie	Ugm Calculada para CG
ES230390006082	OVINA	12,96

Recintos Determinados para el Cálculo de Garga Ganadera

REF.	REFERENCIA SIGPAC	CULTIVO	DESCRIPCIÓN CULTIVO	S/R	SUP. RESUELTA (ha)
-1597601	23-039-047-00006-00005	62000	PASTOS PERMANENTES DE 5 O MAS AÑOS-SIN VARIEDAD	S	10,28
-1597564	23-039-047-00007-00002	62000	PASTOS PERMANENTES DE 5 O MAS AÑOS-SIN VARIEDAD	S	0,00
-1597562	23-039-047-00006-00009	62000	PASTOS PERMANENTES DE 5 O MAS AÑOS-SIN VARIEDAD	S	7,32
-1597561	23-039-047-00006-00007	62000	PASTOS PERMANENTES DE 5 O MAS AÑOS-SIN VARIEDAD	S	3,50
-1597540	23-039-047-00007-00001	62000	PASTOS PERMANENTES DE 5 O MAS AÑOS-SIN VARIEDAD	S	0,00
6906221	23-039-048-00064-00006	62000	PASTOS PERMANENTES DE 5 O MAS AÑOS-SIN VARIEDAD	S	10,00

Incidencias de carga ganadera

INCIDENCIA DESCRIPCIÓN

232	Superficie de cruce en recinto ficticio comunal, mayor que superficie asignada neta resultante del reparto del ficticio comunal. Recinto:23-078-900-99000-99001 Cultivo:62000 PASTOS PERMANENTES DE 5 O MAS AÑOS-SIN VARIEDAD Secano Diferencia penalizable (Hectáreas):17
3790	Recinto declarado inactivo Recinto:23-039-047-00007-00002 Cultivo: - Recinto:23-039-047-00007-00001 Cultivo: -
86128	Recinto de Forrajeras que no ha contabilizado para Carga Ganadera por no tener una explotación válida para el cálculo de la Carga Ganadera Recinto:23-078-900-99000-99001 Cultivo:62 PASTOS PERMANENTES DE 5 O MAS AÑOS-
86131	Recinto superficie forrajera con explotación ganadera según VAG que en REGA no tiene clasificación zootécnica permitida. Recinto:23-078-900-99000-99001 Cultivo:62000 PASTOS PERMANENTES DE 5 O MAS AÑOS-SIN VARIEDAD Secano Explotacion:ES239040001001

(1) Con incidencias que retienen pago o deniegan el expediente.

(2) Se calcula sobre superficie declarada admisible.

(3) Aplicación del artículo 16 bis del RD 147/2023.

(4) Expediente con algunos recintos de pastos permanentes ubicados en espacios protegidos donde la carga ganadera mínima será 0,1 UGM/ha.

Puede verificar la integridad de una copia de este documento mediante la lectura del código QR adjunto o mediante el acceso a la dirección <https://ws050.juntadeandalucia.es/verificarFirma> indicando el código de VERIFICACIÓN

FIRMADO POR	RAQUEL MARIA ESPIN CRESPO	17/10/2024	
VERIFICACIÓN	Pk2jmJDVJQXVSF7B6ESWF6FEMYA9VL	PÁG. 2226/3958	



APELLIDOS Y NOMBRE / RAZÓN SOCIAL

ALMAGRO GARCIA FRANCISCO MIGUEL

NIF

***4067*

EXPEDIENTE

1275517

RESOLUCIÓN

DENEGACIÓN DE LA AYUDA

DATOS DE MANTENIMIENTO UNIDADES

GRUPO DE PAGO

ZONAS DE LIMITACIONES NATURALES

**Sup. Dec.
Admisible**

0,00

**Sup.
Resuelta**

0,00

Sobredecl.

0,00

% Sobredecl.

0,00

RESUMEN DE PAGOS

IMPORTE (Euros)

	RESUELTO	FEADER	MAPA	CAPADR
A pagar	0,00	0,00	0,00	0,00

APLICACIÓN DE REDUCCIONES Y PENALIZACIONES (%)

Crterios de subvencionabilidad (1)	Presentación tardía	Omisión declaración	Condicionalidad
100,00	0,00	0,00	0,00

IMPORTE (Euros)

Calculado(2)	Reducción	Penalización	Reducción Penalización (3)	Penalización adicional	Resuelto	FEADER	MAPA	CAPADR
0,00 €	0,00 €	0,00 €	0,00 €	0,00 €	0,00 €	0,00 €	0,00 €	0,00 €
Importe Unitario:	54,00 €	Nuevo Importe Unitario:	0,00 €					

RECINTOS PROPUESTOS

REF.	REFERENCIA SIGPAC	CULTIVO	S/R	USO SIGPAC	Sup. Dec. admisible	Sup. Campo	Sup. Determ.	Sup. Resuelta
-1490607	23-027-014-00038-0001	OLIVAR	R		9,25		9,25	9,25
-1379931	23-027-014-00034-0004	OLIVAR	S		0,14		0,14	0,14
-998791	23-027-014-09001-0011	OLIVAR	S		0,31		0,31	0,31
-998790	23-027-014-09001-0007	OLIVAR	S		0,92		0,92	0,92
-994538	23-027-014-00034-0006	OLIVAR	S		0,66		0,66	0,66
-994535	23-027-014-00034-0006	OLIVAR	S		0,99		0,99	0,99
-994480	23-027-019-00011-0001	OLIVAR	S		10,38		10,38	10,38
-994479	23-027-014-00034-0001	OLIVAR	S		6,10		6,10	6,10
-994478	23-027-014-00034-0006	OLIVAR	R		0,18		0,18	0,18
-994477	23-027-014-00034-0003	OLIVAR	R		7,35		7,35	7,35

INCIDENCIAS

INCIDENCIA DESCRIPCIÓN

74018	Productor que no es agricultor a título principal, según los datos del ejercicio fiscal n-1 y seguridad socia.
74053	Importe inferior a 100 Euros

(1) Con incidencias que retienen pago o deniegan el expediente.

(2) Se calcula sobre superficie declarada admisible.

(3) Aplicación del artículo 16 bis del RD 147/2023.

(4) Expediente con algunos recintos de pastos permanentes ubicados en espacios protegidos donde la carga ganadera mínima será 0,1 UGM/ha.

Puede verificar la integridad de una copia de este documento mediante la lectura del código QR adjunto o mediante el acceso a la dirección <https://ws050.juntadeandalucia.es/verificarFirma> indicando el código de VERIFICACIÓN

FIRMADO POR

RAQUEL MARIA ESPIN CRESPO

17/10/2024

VERIFICACIÓN

Pk2jmJDVJQXVSF7B6ESWF6FEMYA9VL

PÁG. 2227/3958





APELLIDOS Y NOMBRE / RAZÓN SOCIAL

ALMAZAN MARIN AGUSTIN

NIF

****4312*

EXPEDIENTE

1232741

RESOLUCIÓN

DENEGACIÓN DE LA AYUDA

DATOS DE MANTENIMIENTO UNIDADES

GRUPO DE PAGO

ZONAS DE LIMITACIONES NATURALES

Sup. Dec. Admisible

0,00

Sup. Resuelta

0,00

Sobredecl.

0,00

% Sobredecl.

0,00

RESUMEN DE PAGOS

IMPORTE (Euros)

	RESUELTO	FEADER	MAPA	CAPADR
A pagar	0,00	0,00	0,00	0,00

APLICACIÓN DE REDUCCIONES Y PENALIZACIONES (%)

Crterios de subvencionabilidad (1)	Presentación tardía	Omisión declaración	Condicionalidad
100,00	0,00	0,00	0,00

IMPORTE (Euros)

Calculado(2)	Reducción	Penalización	Reducción Penalización (3)	Penalización adicional	Resuelto	FEADER	MAPA	CAPADR
0,00 €	0,00 €	0,00 €	0,00 €	0,00 €	0,00 €	0,00 €	0,00 €	0,00 €
Importe Unitario:	54,00 €	Nuevo Importe Unitario:	0,00 €					

RECINTOS PROPUESTOS

REF.	REFERENCIA SIGPAC	CULTIVO	S/R	USO SIGPAC	Sup. Dec. admisible	Sup. Campo	Sup. Determ.	Sup. Resuelta
-183411	23-063-039-00098-0001	OLIVAR	S		2,77		2,77	2,77
-183402	23-063-015-00190-0007	OLIVAR	R		0,05		0,05	0,05
-183400	23-063-015-00190-0006	OLIVAR	R		0,28		0,28	0,28
-183398	23-063-015-00190-0001	OLIVAR	R		1,26		1,26	1,26
-183397	23-063-015-00190-0001	OLIVAR	R		1,23		1,23	1,23
1700000006861079	23-063-029-00024-0001	OLIVAR	S		0,01		0,01	0,01
1700000006861080	23-063-029-00027-0001	OLIVAR	S		0,26		0,26	0,26
1700000006861093	23-063-031-00584-0001	OLIVAR	S		0,60		0,60	0,60
1700000006864395	23-063-039-00098-0001	OLIVAR	S		0,09		0,09	0,09
1700000006864398	23-063-026-00005-0003	OLIVAR	S		0,02		0,02	0,02
1700000006864399	23-063-026-00006-0001	OLIVAR	S		0,01		0,01	0,01
1700000006864400	23-063-026-00007-0003	OLIVAR	S		0,73		0,73	0,73
1700000006864401	23-063-039-00098-0001	OLIVAR	S		0,02		0,02	0,02
1700000006864402	23-063-022-00149-0002	OLIVAR	S		2,49		2,49	2,49
1700000006864409	23-063-039-00098-0001	OLIVAR	S		0,02		0,02	0,02

INCIDENCIAS

INCIDENCIA DESCRIPCIÓN

2454	Solicitante de intervención 6613 cuyo regimen de afiliacion a la SS no es ni el sistema especial agrario(cuenta ajena) ni autonomo con actividad agraria.
74018	Productor que no es agricultor a título principal, según los datos del ejercicio fiscal n-1 y seguridad socia.
74053	Importe inferior a 100 Euros

(1) Con incidencias que retienen pago o deniegan el expediente.

(2) Se calcula sobre superficie declarada admisible.

(3) Aplicación del artículo 16 bis del RD 147/2023.

(4) Expediente con algunos recintos de pastos permanentes ubicados en espacios protegidos donde la carga ganadera mínima será 0,1 UGM/ha.

Puede verificar la integridad de una copia de este documento mediante la lectura del código QR adjunto o mediante el acceso a la dirección <https://ws050.juntadeandalucia.es/verificarFirma> indicando el código de VERIFICACIÓN

FIRMADO POR

RAQUEL MARIA ESPIN CRESPO

17/10/2024

VERIFICACIÓN

Pk2jmJDVJQXVSF7B6ESWF6FEMYA9VL

PÁG. 2228/3958





APELLIDOS Y NOMBRE / RAZÓN SOCIAL

ALMAZAN MARIN ANTONIO

NIF

****5541*

EXPEDIENTE

1232668

RESOLUCIÓN

DENEGACIÓN DE LA AYUDA

DATOS DE MANTENIMIENTO UNIDADES

GRUPO DE PAGO

ZONAS DE LIMITACIONES NATURALES

**Sup. Dec.
Admisible**
0,00

**Sup.
Resuelta**
0,00

Sobredecl.
0,00

% Sobredecl.
0,00

RESUMEN DE PAGOS

	IMPORTE (Euros)			
	RESUELTO	FEADER	MAPA	CAPADR
A pagar	0,00	0,00	0,00	0,00

APLICACIÓN DE REDUCCIONES Y PENALIZACIONES (%)

Crterios de subvencionabilidad (1)	Presentación tardía	Omisión declaración	Condicionalidad
100,00	0,00	0,00	0,00

IMPORTE (Euros)

Calculado(2)	Reducción	Penalización	Reducción Penalización (3)	Penalización adicional	Resuelto	FEADER	MAPA	CAPADR
0,00 €	0,00 €	0,00 €	0,00 €	0,00 €	0,00 €	0,00 €	0,00 €	0,00 €
Importe Unitario:	54,00 €	Nuevo Importe Unitario:	0,00 €					

RECINTOS PROPUESTOS

REF.	REFERENCIA SIGPAC	CULTIVO	S/R	USO SIGPAC	Sup. Dec. admisible	Sup. Campo	Sup. Determ.	Sup. Resuelta
-183343	23-063-024-00028-0001	OLIVAR	S		1,82		1,82	1,82
-183287	23-063-015-00190-0001	OLIVAR	R		2,80		2,80	2,80
170000003003651	23-063-028-00030-0001	OLIVAR	S		2,35		2,35	2,35
170000003003653	23-063-028-00038-0001	OLIVAR	S		1,24		1,24	1,24
1700000006521287	23-063-030-00436-0001	OLIVAR	S		0,72		0,72	0,72
1700000006521288	23-063-030-00464-0001	OLIVAR	S		0,30		0,30	0,30
1700000006861074	23-063-035-00097-0001	OLIVAR	S		0,02		0,02	0,02
1700000006861076	23-063-035-00066-0001	OLIVAR	S		0,01		0,01	0,01
1700000006861077	23-063-035-00101-0001	OLIVAR	S		0,15		0,15	0,15
1700000006861078	23-063-024-00248-0001	OLIVAR	S		0,03		0,03	0,03
1700000006861082	23-063-035-00014-0001	OLIVAR	S		0,01		0,01	0,01
1700000006861083	23-063-035-00016-0001	OLIVAR	S		1,74		1,74	0,00
1700000006861084	23-063-035-00017-0003	OLIVAR	S		0,01		0,01	0,01
1700000006861086	23-063-018-00129-0003	OLIVAR	S		0,49		0,49	0,49
1700000006861087	23-063-018-00132-0004	OLIVAR	S		0,02		0,02	0,02
1700000006861088	23-063-018-00133-0001	OLIVAR	S		0,40		0,40	0,40
1700000006861091	23-063-020-00045-0001	OLIVAR	S		0,10		0,10	0,10
1700000006864396	23-063-032-00176-0004	OLIVAR	S		0,08		0,08	0,08
1700000006864397	23-063-032-00180-0001	OLIVAR	S		0,87		0,87	0,87
1700000006864406	23-063-020-00044-0001	OLIVAR	S		1,06		1,06	1,06
1700000006864408	23-063-027-00112-0001	OLIVAR	S		1,24		1,24	1,24

(1) Con incidencias que retienen pago o deniegan el expediente.

(2) Se calcula sobre superficie declarada admisible.

(3) Aplicación del artículo 16 bis del RD 147/2023.

(4) Expediente con algunos recintos de pastos permanentes ubicados en espacios protegidos donde la carga ganadera mínima será 0,1 UGM/ha.

Puede verificar la integridad de una copia de este documento mediante la lectura del código QR adjunto o mediante el acceso a la dirección <https://ws050.juntadeandalucia.es/verificarFirma> indicando el código de VERIFICACIÓN

FIRMADO POR

RAQUEL MARIA ESPIN CRESPO

17/10/2024

VERIFICACIÓN

Pk2jmJDVJQXVSF7B6ESWF6FEMYA9VL

PÁG. 2229/3958





INCIDENCIAS

INCIDENCIA DESCRIPCIÓN

242	Recinto pendiente de acreditación de titularidad. Recinto:23-063-035-00016-00001 Cultivo:101010 OLIVAR-PICUAL Secano
2454	Solicitante de intervención 6613 cuyo regimen de afiliación a la SS no es ni el sistema especial agrario(cuenta ajena) ni autonomo con actividad agraria.
74018	Productor que no es agricultor a título principal, según los datos del ejercicio fiscal n-1 y seguridad socia.
74053	Importe inferior a 100 Euros

(1) Con incidencias que retienen pago o deniegan el expediente.

(2) Se calcula sobre superficie declarada admisible.

(3) Aplicación del artículo 16 bis del RD 147/2023.

(4) Expediente con algunos recintos de pastos permanentes ubicados en espacios protegidos donde la carga ganadera mínima será 0,1 UGM/ha.

Puede verificar la integridad de una copia de este documento mediante la lectura del código QR adjunto o mediante el acceso a la dirección <https://ws050.juntadeandalucia.es/verificarFirma> indicando el código de VERIFICACIÓN

FIRMADO POR	RAQUEL MARIA ESPIN CRESPO	17/10/2024
VERIFICACIÓN	Pk2jmJDVJQXVSF7B6ESWF6FEMYA9VL	PÁG. 2230/3958





APELLIDOS Y NOMBRE / RAZÓN SOCIAL

ALMAZAN MARTINEZ JUAN CARLOS

NIF

****2419*

EXPEDIENTE

1176702

RESOLUCIÓN

DENEGACIÓN DE LA AYUDA

DATOS DE MANTENIMIENTO UNIDADES

GRUPO DE PAGO

ZONAS DE LIMITACIONES NATURALES

**Sup. Dec.
Admisible**

0,00

**Sup.
Resuelta**

0,00

Sobredecl.

0,00

% Sobredecl.

0,00

RESUMEN DE PAGOS

	IMPORTE (Euros)			
	RESUELTO	FEADER	MAPA	CAPADR
A pagar	0,00	0,00	0,00	0,00

APLICACIÓN DE REDUCCIONES Y PENALIZACIONES (%)

Crterios de subvencionabilidad (1)	Presentación tardía	Omisión declaración	Condicionalidad
100,00	0,00	0,00	0,00

IMPORTE (Euros)

Calculado(2)	Reducción	Penalización	Reducción Penalización (3)	Penalización adicional	Resuelto	FEADER	MAPA	CAPADR
0,00 €	0,00 €	0,00 €	0,00 €	0,00 €	0,00 €	0,00 €	0,00 €	0,00 €
Importe Unitario:	54,00 €	Nuevo Importe Unitario:	0,00 €					

RECINTOS PROPUESTOS

REF.	REFERENCIA SIGPAC	CULTIVO	S/R	USO SIGPAC	Sup. Dec. admisible	Sup. Campo	Sup. Determ.	Sup. Resuelta
-1288175	23-075-009-00083-0001	OLIVAR	S		0,15		0,15	0,15
-1288174	23-075-009-00082-0001	OLIVAR	S		8,11		8,11	8,09
4634450	23-075-023-00191-0001	OLIVAR	R		0,21		0,21	0,21
4650123	23-075-008-00120-0001	PISTACHO	S		3,41		3,41	3,41
1700000004618600	23-075-008-00284-0001	OLIVAR	S		2,88		2,88	2,88
1700000004618601	23-075-008-00285-0001	OLIVAR	S		1,27		1,27	1,27
1700000004618602	23-075-023-00192-0001	OLIVAR	R		0,49		0,49	0,49
1700000004798568	23-075-012-00281-0001	OLIVAR	R		4,22		4,22	4,22
1700000004859272	23-075-012-00181-0003	OLIVAR	R		3,91		3,91	3,91
1700000004859273	23-075-012-00228-0001	OLIVAR	S		0,27		0,27	0,27
1700000004859274	23-075-029-00048-0002	OLIVAR	R		0,10		0,10	0,10
1700000004859275	23-075-029-00049-0001	OLIVAR	R		0,42		0,42	0,42
1700000005022772	23-075-014-00210-0002	OLIVAR	S		0,03		0,03	0,03
1700000005022773	23-075-014-00211-0003	OLIVAR	S		0,02		0,02	0,02
1700000005022774	23-075-014-00217-0002	OLIVAR	S		0,50		0,50	0,50
1700000005022775	23-088-010-00232-0001	OLIVAR	S		0,20		0,20	0,20
1700000005022776	23-088-010-00231-0001	OLIVAR	S		0,22		0,22	0,22
1700000006259365	23-075-027-00155-0002	PISTACHO	S		1,51		1,51	1,51
1700000006259366	23-075-027-00156-0002	PISTACHO	S		0,18		0,18	0,06
1700000006259367	23-075-027-00167-0003	PISTACHO	S		1,00		1,00	1,00
1700000006327593	23-092-005-00014-0001	OLIVAR	R		3,31		3,31	3,31
1700000006327600	23-075-018-00288-0001	OLIVAR	S		0,30		0,30	0,30
1700000006327602	23-075-027-00018-0001	OLIVAR	S		0,98		0,98	0,98
1700000006327603	23-075-025-00082-0001	OLIVAR	R		3,14		3,14	3,14
1700000006327604	23-075-024-00162-0001	OLIVAR	S		0,39		0,01	0,01

(1) Con incidencias que retienen pago o deniegan el expediente.

(2) Se calcula sobre superficie declarada admisible.

(3) Aplicación del artículo 16 bis del RD 147/2023.

(4) Expediente con algunos recintos de pastos permanentes ubicados en espacios protegidos donde la carga ganadera mínima será 0,1 UGM/ha.

Puede verificar la integridad de una copia de este documento mediante la lectura del código QR adjunto o mediante el acceso a la dirección <https://ws050.juntadeandalucia.es/verificarFirma> indicando el código de VERIFICACIÓN

FIRMADO POR

RAQUEL MARIA ESPIN CRESPO

17/10/2024

VERIFICACIÓN

Pk2jmJDVJQXVSF7B6ESWF6FEMYA9VL

PÁG. 2231/3958





INCIDENCIAS

INCIDENCIA DESCRIPCIÓN

- 218 Superficie bruta de cruce en un recinto en el conjunto de las solicitudes supera superficie total que SIGPAC establece para él.
Recinto:23-075-027-00156-00002 Cultivo:124048 PISTACHO-SIRORA Secano Suma de superficies declaradas para este recinto por todos los solicitantes (Áreas):30 Superficie SIGPAC medida para este recinto (Áreas):18 Exceso de superficie declarada (Hectáreas):0,12 Suma de superficies declaradas para este recinto por el solicitante (Áreas):18
- 3933 La suma de la superficie de cruce total declarada con régimen de tenencia Aparcería comunal en un recinto supera la superficie total que se define en la declaración de aparcería comunal para ese recinto.
Recinto:23-075-024-00162-00001 Cultivo:101010 OLIVAR-PICUAL Secano Sup. Cruce PDR (Áreas):39 Sup. Total (Áreas):1 Exceso de superficie declarada (Hectáreas):0,38
- 4272 Verifica que las líneas de declaración de las Solicitudes Únicas no tienen solapes con la capa de Retroactividad Gráfica (ambas de la misma campaña) a nivel de expediente/línea de declaración gráfica de la solicitud.
Recinto:23-075-009-00082-00001 Cultivo: - Agregado de la referencia del recinto.:0 Zona de la referencia del recinto.:0 Superficie solapada.:0,02 Id. Incid.:98659147
- 74018 Productor que no es agricultor a título principal, según los datos del ejercicio fiscal n-1 y seguridad socia.
- 74053 Importe inferior a 100 Euros

(1) Con incidencias que retienen pago o deniegan el expediente.

(2) Se calcula sobre superficie declarada admisible.

(3) Aplicación del artículo 16 bis del RD 147/2023.

(4) Expediente con algunos recintos de pastos permanentes ubicados en espacios protegidos donde la carga ganadera mínima será 0,1 UGM/ha.

Puede verificar la integridad de una copia de este documento mediante la lectura del código QR adjunto o mediante el acceso a la dirección <https://ws050.juntadeandalucia.es/verificarFirma> indicando el código de VERIFICACIÓN

FIRMADO POR	RAQUEL MARIA ESPIN CRESPO	17/10/2024
VERIFICACIÓN	Pk2jmJDVJQXVSF7B6ESWF6FEMYA9VL	PÁG. 2232/3958





APELLIDOS Y NOMBRE / RAZÓN SOCIAL

ALONSO ELIA INES

NIF

****2802*

EXPEDIENTE

1244289

RESOLUCIÓN

DENEGACIÓN DE LA AYUDA

DATOS DE MANTENIMIENTO UNIDADES

GRUPO DE PAGO

ZONAS DE LIMITACIONES NATURALES

**Sup. Dec.
Admisible**

0,00

**Sup.
Resuelta**

0,00

Sobredecl.

0,00

% Sobredecl.

0,00

RESUMEN DE PAGOS

IMPORTE (Euros)

	RESUELTO	FEADER	MAPA	CAPADR
A pagar	0,00	0,00	0,00	0,00

APLICACIÓN DE REDUCCIONES Y PENALIZACIONES (%)

Crterios de subvencionabilidad (1)	Presentación tardía	Omisión declaración	Condicionalidad
100,00	0,00	0,00	0,00

IMPORTE (Euros)

Calculado(2)	Reducción	Penalización	Reducción Penalización (3)	Penalización adicional	Resuelto	FEADER	MAPA	CAPADR
0,00 €	0,00 €	0,00 €	0,00 €	0,00 €	0,00 €	0,00 €	0,00 €	0,00 €
Importe Unitario:	54,00 €	Nuevo Importe Unitario:	0,00 €					

RECINTOS PROPUESTOS

REF.	REFERENCIA SIGPAC	CULTIVO	S/R	USO SIGPAC	Sup. Dec. admisible	Sup. Campo	Sup. Determ.	Sup. Resuelta
4647196	23-032-003-00092-0001	OLIVAR	S		4,36		4,36	4,36
5255793	23-040-005-00236-0001	OLIVAR	S		1,18		1,18	1,18
170000006211818	23-032-003-00037-0002	OLIVAR	S		1,15		1,15	1,15
170000006211819	23-032-003-00099-0002	OLIVAR	S		5,03		5,03	5,03
170000006211820	23-040-007-00070-0001	OLIVAR	S		0,31		0,31	0,31
170000006211823	23-040-003-00252-0001	OLIVAR	S		0,69		0,69	0,69
170000006211824	23-032-003-00037-0004	OLIVAR	S		1,27		1,27	1,27
170000006211826	23-040-006-00015-0001	OLIVAR	S		0,13		0,13	0,13
170000006211827	23-040-005-00236-0002	OLIVAR	R		0,30		0,30	0,30

INCIDENCIAS

INCIDENCIA DESCRIPCIÓN

74018	Productor que no es agricultor a título principal, según los datos del ejercicio fiscal n-1 y seguridad socia.
74053	Importe inferior a 100 Euros

(1) Con incidencias que retienen pago o deniegan el expediente.

(2) Se calcula sobre superficie declarada admisible.

(3) Aplicación del artículo 16 bis del RD 147/2023.

(4) Expediente con algunos recintos de pastos permanentes ubicados en espacios protegidos donde la carga ganadera mínima será 0,1 UGM/ha.

Puede verificar la integridad de una copia de este documento mediante la lectura del código QR adjunto o mediante el acceso a la dirección <https://ws050.juntadeandalucia.es/verificarFirma> indicando el código de VERIFICACIÓN

FIRMADO POR

RAQUEL MARIA ESPIN CRESPO

17/10/2024

VERIFICACIÓN

Pk2jmJDVJQXVSF7B6ESWF6FEMYA9VL

PÁG. 2233/3958





APELLIDOS Y NOMBRE / RAZÓN SOCIAL

ALONSO FERNANDEZ ANTONIO

NIF

****5844*

EXPEDIENTE

1141394

RESOLUCIÓN

DENEGACIÓN DE LA AYUDA

DATOS DE MANTENIMIENTO UNIDADES

GRUPO DE PAGO

ZONAS DE LIMITACIONES NATURALES

**Sup. Dec.
Admisible**

0,00

**Sup.
Resuelta**

0,00

Sobredecl.

0,00

% Sobredecl.

0,00

RESUMEN DE PAGOS

	IMPORTE (Euros)			
	RESUELTO	FEADER	MAPA	CAPADR
A pagar	0,00	0,00	0,00	0,00

APLICACIÓN DE REDUCCIONES Y PENALIZACIONES (%)

Crterios de subvencionabilidad (1)	Presentación tardía	Omisión declaración	Condicionalidad
100,00	0,00	0,00	0,00

IMPORTE (Euros)

Calculado(2)	Reducción	Penalización	Reducción Penalización (3)	Penalización adicional	Resuelto	FEADER	MAPA	CAPADR
0,00 €	0,00 €	0,00 €	0,00 €	0,00 €	0,00 €	0,00 €	0,00 €	0,00 €
Importe Unitario:	54,00 €	Nuevo Importe Unitario:	0,00 €					

RECINTOS PROPUESTOS

REF.	REFERENCIA SIGPAC	CULTIVO	S/R	USO SIGPAC	Sup. Dec. admisible	Sup. Campo	Sup. Determ.	Sup. Resuelta
-1222443	23-010-031-00028-0002	OLIVAR	S		0,01		0,01	0,01
-1222442	23-010-031-00027-0001	OLIVAR	S		0,04		0,04	0,04
-902171	23-010-009-00037-0001	OLIVAR	S		0,14		0,14	0,14
4141693	23-010-016-00331-0001	OLIVAR	S		1,04		1,04	1,04
4141806	23-010-028-00038-0003	OLIVAR	S		0,09		0,09	0,09
5099713	23-010-008-00277-0004	OLIVAR	S		0,95		0,95	0,95
5213107	23-010-031-00026-0002	OLIVAR	S		0,94		0,94	0,94
5213110	23-010-033-00034-0003	OLIVAR	R		2,05		2,05	2,05
5475366	23-010-001-00136-0002	OLIVAR	S		1,01		1,01	1,01
5781799	23-010-013-00019-0002	OLIVAR	S		1,71		1,71	1,71
5781800	23-039-016-00014-0004	OLIVAR	S		3,88		3,88	3,88
5781801	23-039-016-00038-0006	OLIVAR	S		0,14		0,14	0,14
5781802	23-039-016-00040-0001	OLIVAR	S		0,12		0,12	0,12
170000006061279	23-010-003-00461-0001	OLIVAR	S		0,32		0,32	0,32
170000006061281	23-010-009-00036-0001	OLIVAR	S		0,82		0,82	0,82
170000006061283	23-010-028-00037-0002	OLIVAR	S		0,36		0,36	0,36
170000006061284	23-010-028-00038-0002	OLIVAR	S		1,10		1,10	1,10
170000006061285	23-010-010-00279-0001	OLIVAR	S		0,55		0,55	0,55
170000006061286	23-010-013-00034-0001	OLIVAR	S		0,46		0,46	0,46
170000006061287	23-010-027-00061-0001	OLIVAR	S		1,30		1,30	1,30

INCIDENCIAS

INCIDENCIA DESCRIPCIÓN

74018	Productor que no es agricultor a título principal, según los datos del ejercicio fiscal n-1 y seguridad socia.
74053	Importe inferior a 100 Euros

(1) Con incidencias que retienen pago o deniegan el expediente.

(2) Se calcula sobre superficie declarada admisible.

(3) Aplicación del artículo 16 bis del RD 147/2023.

(4) Expediente con algunos recintos de pastos permanentes ubicados en espacios protegidos donde la carga ganadera mínima será 0,1 UGM/ha.

Puede verificar la integridad de una copia de este documento mediante la lectura del código QR adjunto o mediante el acceso a la dirección <https://ws050.juntadeandalucia.es/verificarFirma> indicando el código de VERIFICACIÓN

FIRMADO POR

RAQUEL MARIA ESPIN CRESPO

17/10/2024

VERIFICACIÓN

Pk2jmJDVJQXVSF7B6ESWF6FEMYA9VL

PÁG. 2234/3958





APELLIDOS Y NOMBRE / RAZÓN SOCIAL

ALVAREZ GONZALEZ LUIS CARLOS

NIF

****2594*

EXPEDIENTE

1073300

RESOLUCIÓN

DENEGACIÓN DE LA AYUDA

DATOS DE MANTENIMIENTO UNIDADES

GRUPO DE PAGO

ZONAS DE LIMITACIONES NATURALES

**Sup. Dec.
Admisible**

0,00

**Sup.
Resuelta**

0,00

Sobredecl.

0,00

% Sobredecl.

0,00

RESUMEN DE PAGOS

IMPORTE (Euros)

	RESUELTO	FEADER	MAPA	CAPADR
A pagar	0,00	0,00	0,00	0,00

APLICACIÓN DE REDUCCIONES Y PENALIZACIONES (%)

Crterios de subvencionabilidad (1)	Presentación tardía	Omisión declaración	Condicionalidad
100,00	0,00	0,00	0,00

IMPORTE (Euros)

Calculado(2)	Reducción	Penalización	Reducción Penalización (3)	Penalización adicional	Resuelto	FEADER	MAPA	CAPADR
0,00 €	0,00 €	0,00 €	0,00 €	0,00 €	0,00 €	0,00 €	0,00 €	0,00 €
Importe Unitario:	54,00 €	Nuevo Importe Unitario:	0,00 €					

RECINTOS PROPUESTOS

REF.	REFERENCIA SIGPAC	CULTIVO	S/R	USO SIGPAC	Sup. Dec. admisible	Sup. Campo	Sup. Determ.	Sup. Resuelta
1700000005115240	23-039-039-00025-0001	OLIVAR	S		4,26		4,26	4,26
1700000005115241	23-039-008-00060-0003	OLIVAR	S		1,49		1,49	1,49
1700000005115242	23-039-026-00001-0001	OLIVAR	S		0,50		0,50	0,50
1700000005115243	23-039-026-00007-0001	OLIVAR	S		2,00		2,00	2,00
1700000005115244	23-039-026-00026-0002	OLIVAR	S		0,34		0,34	0,34
1700000005115246	23-039-008-00057-0001	OLIVAR	S		1,74		1,74	1,74
1700000005115247	23-039-008-00058-0001	OLIVAR	S		2,22		2,22	2,22

INCIDENCIAS

INCIDENCIA DESCRIPCIÓN

74018	Productor que no es agricultor a título principal, según los datos del ejercicio fiscal n-1 y seguridad socia.
74053	Importe inferior a 100 Euros

(1) Con incidencias que retienen pago o deniegan el expediente.

(2) Se calcula sobre superficie declarada admisible.

(3) Aplicación del artículo 16 bis del RD 147/2023.

(4) Expediente con algunos recintos de pastos permanentes ubicados en espacios protegidos donde la carga ganadera mínima será 0,1 UGM/ha.

Puede verificar la integridad de una copia de este documento mediante la lectura del código QR adjunto o mediante el acceso a la dirección <https://ws050.juntadeandalucia.es/verificarFirma> indicando el código de VERIFICACIÓN

FIRMADO POR

RAQUEL MARIA ESPIN CRESPO

17/10/2024

VERIFICACIÓN

Pk2jmJDVJQXVSF7B6ESWF6FEMYA9VL

PÁG. 2235/3958





APELLIDOS Y NOMBRE / RAZÓN SOCIAL

ALVAREZ JIMENEZ SUSANA AMPARO

NIF

***1086*

EXPEDIENTE

1057095

RESOLUCIÓN

DENEGACIÓN DE LA AYUDA

DATOS DE MANTENIMIENTO UNIDADES

GRUPO DE PAGO

ZONAS DE LIMITACIONES NATURALES

**Sup. Dec.
Admisible**

0,00

**Sup.
Resuelta**

0,00

Sobredecl.

0,00

% Sobredecl.

0,00

RESUMEN DE PAGOS

	IMPORTE (Euros)			
	RESUELTO	FEADER	MAPA	CAPADR
A pagar	0,00	0,00	0,00	0,00

APLICACIÓN DE REDUCCIONES Y PENALIZACIONES (%)

Crterios de subvencionabilidad (1)	Presentación tardía	Omisión declaración	Condicionalidad
100,00	0,00	0,00	0,00

IMPORTE (Euros)

Calculado(2)	Reducción	Penalización	Reducción Penalización (3)	Penalización adicional	Resuelto	FEADER	MAPA	CAPADR
0,00 €	0,00 €	0,00 €	0,00 €	0,00 €	0,00 €	0,00 €	0,00 €	0,00 €
Importe Unitario:	54,00 €	Nuevo Importe Unitario:	0,00 €					

INCIDENCIAS

INCIDENCIA DESCRIPCIÓN

74051	Solicitante de intervención 6613, que no declara ningun recinto en zona desfavorecida.
74053	Importe inferior a 100 Euros
86021	Verifica que determinados recintos declarados por el expte para la operación, no se corresponde con la ZONA DESFAVORECIDA. Y no ha sido solicitada la operación análoga o correspondiente. Recinto:23-029-023-00003-00001 Cultivo:101010 OLIVAR-PICUAL Regadío Operación correcta del recinto:6613.1 Recinto:23-029-023-00011-00003 Cultivo:101010 OLIVAR-PICUAL Regadío Operación correcta del recinto:6613.1 Recinto:23-029-023-00012-00002 Cultivo:101010 OLIVAR-PICUAL Secano Operación correcta del recinto:6613.1 Recinto:23-029-023-00017-00003 Cultivo:101010 OLIVAR-PICUAL Secano Operación correcta del recinto:6613.1 Recinto:23-029-024-00027-00001 Cultivo:101010 OLIVAR-PICUAL Regadío Operación correcta del recinto:6613.1 Recinto:23-029-025-00098-00001 Cultivo:101010 OLIVAR-PICUAL Secano Operación correcta del recinto:6613.1 Recinto:23-029-025-00099-00001 Cultivo:101010 OLIVAR-PICUAL Secano Operación correcta del recinto:6613.1 Recinto:23-029-025-00100-00001 Cultivo:101010 OLIVAR-PICUAL Secano Operación correcta del recinto:6613.1 Recinto:23-029-025-00101-00001 Cultivo:101010 OLIVAR-PICUAL Secano Operación correcta del recinto:6613.1 Recinto:23-029-025-00119-00002 Cultivo:101010 OLIVAR-PICUAL Secano Operación correcta del recinto:6613.1 Recinto:23-084-004-00117-00003 Cultivo:101010 OLIVAR-PICUAL Secano Operación correcta del recinto:6613.1 Recinto:23-084-004-00121-00003 Cultivo:101010 OLIVAR-PICUAL Secano Operación correcta del recinto:6613.1 Recinto:23-084-004-00147-00001 Cultivo:101010 OLIVAR-PICUAL Secano Operación correcta del recinto:6613.1 Recinto:23-084-005-00028-00001 Cultivo:101010 OLIVAR-PICUAL Secano Operación correcta del recinto:6613.1 Recinto:23-084-005-00057-00001 Cultivo:101010 OLIVAR-PICUAL Secano Operación correcta del recinto:6613.1 Recinto:23-084-005-00057-00002 Cultivo:101010 OLIVAR-PICUAL Secano Operación correcta del recinto:6613.1 Recinto:23-084-005-00058-00007 Cultivo:101010 OLIVAR-PICUAL Secano Operación correcta del recinto:6613.1 Recinto:23-084-005-00058-00009 Cultivo:101010 OLIVAR-PICUAL Secano Operación correcta del recinto:6613.1 Recinto:23-084-005-00059-00001 Cultivo:101010 OLIVAR-PICUAL Secano Operación correcta del recinto:6613.1 Recinto:23-084-005-00064-00001 Cultivo:101010 OLIVAR-PICUAL Secano Operación correcta del recinto:6613.1 Recinto:23-084-005-00069-00001 Cultivo:101010 OLIVAR-PICUAL Secano Operación correcta del recinto:6613.1 Recinto:23-084-005-00070-00001 Cultivo:101010 OLIVAR-PICUAL Secano Operación correcta del recinto:6613.1 Recinto:23-084-005-00071-00001 Cultivo:101010 OLIVAR-PICUAL Secano Operación correcta del recinto:6613.1 Recinto:23-084-005-00072-00002 Cultivo:101010 OLIVAR-PICUAL Secano Operación correcta del recinto:6613.1 Recinto:23-084-005-00079-00001 Cultivo:101010 OLIVAR-PICUAL Secano Operación correcta del recinto:6613.1

(1) Con incidencias que retienen pago o deniegan el expediente.

(2) Se calcula sobre superficie declarada admisible.

(3) Aplicación del artículo 16 bis del RD 147/2023.

(4) Expediente con algunos recintos de pastos permanentes ubicados en espacios protegidos donde la carga ganadera mínima será 0,1 UGM/ha.

Puede verificar la integridad de una copia de este documento mediante la lectura del código QR adjunto o mediante el acceso a la dirección <https://ws050.juntadeandalucia.es/verificarFirma> indicando el código de VERIFICACIÓN

FIRMADO POR

RAQUEL MARIA ESPIN CRESPO

17/10/2024

VERIFICACIÓN

Pk2jmJDVJQXVSF7B6ESWF6FEMYA9VL

PÁG. 2236/3958





APELLIDOS Y NOMBRE / RAZÓN SOCIAL

ALVAREZ PEINADO MARIA BELEN

NIF

****7721*

EXPEDIENTE

1063633

RESOLUCIÓN

DENEGACIÓN DE LA AYUDA

DATOS DE MANTENIMIENTO UNIDADES

GRUPO DE PAGO

ZONAS DE LIMITACIONES NATURALES

**Sup. Dec.
Admisible**

0,00

**Sup.
Resuelta**

0,00

Sobredecl.

0,00

% Sobredecl.

0,00

RESUMEN DE PAGOS

IMPORTE (Euros)

	RESUELTO	FEADER	MAPA	CAPADR
A pagar	0,00	0,00	0,00	0,00

APLICACIÓN DE REDUCCIONES Y PENALIZACIONES (%)

Crterios de subvencionabilidad (1)	Presentación tardía	Omisión declaración	Condicionalidad
100,00	0,00	0,00	0,00

IMPORTE (Euros)

Calculado(2)	Reducción	Penalización	Reducción Penalización (3)	Penalización adicional	Resuelto	FEADER	MAPA	CAPADR
0,00 €	0,00 €	0,00 €	0,00 €	0,00 €	0,00 €	0,00 €	0,00 €	0,00 €
Importe Unitario:	54,00 €	Nuevo Importe Unitario:	0,00 €					

RECINTOS PROPUESTOS

REF.	REFERENCIA SIGPAC	CULTIVO	S/R	USO SIGPAC	Sup. Dec. admisible	Sup. Campo	Sup. Determ.	Sup. Resuelta
170000005461856	23-003-023-00028-0002	OLIVAR	S		0,54		0,54	0,54
1700000005461865	23-003-023-00019-0001	OLIVAR	S		0,01		0,01	0,01
1700000005461866	23-003-023-00024-0004	OLIVAR	S		0,53		0,53	0,53
1700000005461867	23-003-023-00709-0001	OLIVAR	S		0,01		0,01	0,01

INCIDENCIAS

INCIDENCIA DESCRIPCIÓN

2454	Solicitante de intervención 6613 cuyo regimen de afiliacion a la SS no es ni el sistema especial agrario(cuenta ajena) ni autonomo con actividad agraria.
74018	Productor que no es agricultor a título principal, según los datos del ejercicio fiscal n-1 y seguridad socia.
74053	Importe inferior a 100 Euros

(1) Con incidencias que retienen pago o deniegan el expediente.

(2) Se calcula sobre superficie declarada admisible.

(3) Aplicación del artículo 16 bis del RD 147/2023.

(4) Expediente con algunos recintos de pastos permanentes ubicados en espacios protegidos donde la carga ganadera mínima será 0,1 UGM/ha.

Puede verificar la integridad de una copia de este documento mediante la lectura del código QR adjunto o mediante el acceso a la dirección <https://ws050.juntadeandalucia.es/verificarFirma> indicando el código de VERIFICACIÓN

FIRMADO POR

RAQUEL MARIA ESPIN CRESPO

17/10/2024

VERIFICACIÓN

Pk2jmJDVJQXVSF7B6ESWF6FEMYA9VL

PÁG. 2237/3958





APELLIDOS Y NOMBRE / RAZÓN SOCIAL

ALVAREZ TORRES LUIS

NIF

***8364*

EXPEDIENTE

1063136

RESOLUCIÓN

DENEGACIÓN DE LA AYUDA

DATOS DE MANTENIMIENTO UNIDADES

GRUPO DE PAGO

ZONAS DE LIMITACIONES NATURALES

**Sup. Dec.
Admisible**

1,21

**Sup.
Resuelta**

1,21

Sobredecl.

0,00

% Sobredecl.

0,00

RESUMEN DE PAGOS

	IMPORTE (Euros)			
	RESUELTO	FEADER	MAPA	CAPADR
A pagar	0,00	0,00	0,00	0,00

APLICACIÓN DE REDUCCIONES Y PENALIZACIONES (%)

Crterios de subvencionabilidad (1)	Presentación tardía	Omisión declaración	Condicionalidad
100,00	0,00	0,00	0,00

IMPORTE (Euros)

Calculado(2)	Reducción	Penalización	Reducción Penalización (3)	Penalización adicional	Resuelto	FEADER	MAPA	CAPADR
65,34 €	0,00 €	0,00 €	0,00 €	0,00 €	0,00 €	0,00 €	0,00 €	0,00 €
Importe Unitario:	54,00 €	Nuevo Importe Unitario:	54,00 €					

RECINTOS PROPUESTOS

REF.	REFERENCIA SIGPAC	CULTIVO	S/R	USO SIGPAC	Sup. Dec. admisible	Sup. Campo	Sup. Determ.	Sup. Resuelta
170000006157756	23-003-023-00620-0001	OLIVAR	S		1,21		1,21	1,21

INCIDENCIAS

INCIDENCIA DESCRIPCIÓN

74053 Importe inferior a 100 Euros

(1) Con incidencias que retienen pago o deniegan el expediente.

(2) Se calcula sobre superficie declarada admisible.

(3) Aplicación del artículo 16 bis del RD 147/2023.

(4) Expediente con algunos recintos de pastos permanentes ubicados en espacios protegidos donde la carga ganadera mínima será 0,1 UGM/ha.

Puede verificar la integridad de una copia de este documento mediante la lectura del código QR adjunto o mediante el acceso a la dirección <https://ws050.juntadeandalucia.es/verificarFirma> indicando el código de VERIFICACIÓN

FIRMADO POR	RAQUEL MARIA ESPIN CRESPO	17/10/2024	
VERIFICACIÓN	Pk2jmJDVJQXVSF7B6ESWF6FEMYA9VL	PÁG. 2238/3958	



APELLIDOS Y NOMBRE / RAZÓN SOCIAL

AMARO AGUILERA JOSE

NIF

****7562*

EXPEDIENTE

1112145

RESOLUCIÓN

DENEGACIÓN DE LA AYUDA

DATOS DE MANTENIMIENTO UNIDADES

GRUPO DE PAGO

ZONAS DE LIMITACIONES NATURALES

**Sup. Dec.
Admisible**

0,00

**Sup.
Resuelta**

0,00

Sobredecl.

0,00

% Sobredecl.

0,00

RESUMEN DE PAGOS

IMPORTE (Euros)

	RESUELTO	FEADER	MAPA	CAPADR
A pagar	0,00	0,00	0,00	0,00

APLICACIÓN DE REDUCCIONES Y PENALIZACIONES (%)

Crterios de subvencionabilidad (1)	Presentación tardía	Omisión declaración	Condicionalidad
100,00	0,00	0,00	0,00

IMPORTE (Euros)

Calculado(2)	Reducción	Penalización	Reducción Penalización (3)	Penalización adicional	Resuelto	FEADER	MAPA	CAPADR
0,00 €	0,00 €	0,00 €	0,00 €	0,00 €	0,00 €	0,00 €	0,00 €	0,00 €
Importe Unitario:	54,00 €	Nuevo Importe Unitario:	0,00 €					

RECINTOS PROPUESTOS

REF.	REFERENCIA SIGPAC	CULTIVO	S/R	USO SIGPAC	Sup. Dec. admisible	Sup. Campo	Sup. Determ.	Sup. Resuelta
5510179	23-003-038-00019-0001	OLIVAR	S		0,26		0,26	0,26
1700000005451743	23-003-038-00278-0001	OLIVAR	S		0,01		0,01	0,01
1700000005451744	23-003-038-00278-0001	OLIVAR	S		0,01		0,01	0,01
1700000005451745	23-003-038-00279-0002	OLIVAR	S		0,71		0,71	0,71
1700000005451746	23-003-038-00283-0001	OLIVAR	S		0,01		0,01	0,01

INCIDENCIAS

INCIDENCIA DESCRIPCIÓN

2454	Solicitante de intervención 6613 cuyo regimen de afiliacion a la SS no es ni el sistema especial agrario(cuenta ajena) ni autonomo con actividad agraria.
74018	Productor que no es agricultor a titulo principal, según los datos del ejercicio fiscal n-1 y seguridad socia.
74053	Importe inferior a 100 Euros

(1) Con incidencias que retienen pago o deniegan el expediente.

(2) Se calcula sobre superficie declarada admisible.

(3) Aplicación del artículo 16 bis del RD 147/2023.

(4) Expediente con algunos recintos de pastos permanentes ubicados en espacios protegidos donde la carga ganadera mínima será 0,1 UGM/ha.

Puede verificar la integridad de una copia de este documento mediante la lectura del código QR adjunto o mediante el acceso a la dirección <https://ws050.juntadeandalucia.es/verificarFirma> indicando el código de VERIFICACIÓN

FIRMADO POR	RAQUEL MARIA ESPIN CRESPO	17/10/2024
VERIFICACIÓN	Pk2jmJDVJQXVSF7B6ESWF6FEMYA9VL	PÁG. 2239/3958





APELLIDOS Y NOMBRE / RAZÓN SOCIAL

AMARO AGUILERA JOSE ANTONIO

NIF

****3904*

EXPEDIENTE

1213239

RESOLUCIÓN

DENEGACIÓN DE LA AYUDA

DATOS DE MANTENIMIENTO UNIDADES

GRUPO DE PAGO

ZONAS DE LIMITACIONES NATURALES

**Sup. Dec.
Admisible**

0,00

**Sup.
Resuelta**

0,00

Sobredecl.

0,00

% Sobredecl.

0,00

RESUMEN DE PAGOS

IMPORTE (Euros)

	RESUELTO	FEADER	MAPA	CAPADR
A pagar	0,00	0,00	0,00	0,00

APLICACIÓN DE REDUCCIONES Y PENALIZACIONES (%)

Crterios de subvencionabilidad (1)	Presentación tardía	Omisión declaración	Condicionalidad
100,00	0,00	0,00	0,00

IMPORTE (Euros)

Calculado(2)	Reducción	Penalización	Reducción Penalización (3)	Penalización adicional	Resuelto	FEADER	MAPA	CAPADR
0,00 €	0,00 €	0,00 €	0,00 €	0,00 €	0,00 €	0,00 €	0,00 €	0,00 €
Importe Unitario:	54,00 €	Nuevo Importe Unitario:	0,00 €					

RECINTOS PROPUESTOS

REF.	REFERENCIA SIGPAC	CULTIVO	S/R	USO SIGPAC	Sup. Dec. admisible	Sup. Campo	Sup. Determ.	Sup. Resuelta
-60903	23-003-039-00327-0001	OLIVAR	S		1,48		1,48	1,48
170000005401254	23-003-039-00326-0001	OLIVAR	S		0,02		0,02	0,02
170000005401257	23-003-039-00329-0001	OLIVAR	S		0,90		0,90	0,90
170000005401258	23-003-039-00330-0003	OLIVAR	S		1,11		1,11	1,11
170000005401259	23-003-039-00331-0004	OLIVAR	S		0,23		0,23	0,23
170000005401260	23-003-039-00331-0004	OLIVAR	S		0,19		0,19	0,19
170000005401261	23-003-039-00459-0001	OLIVAR	S		0,01		0,01	0,01

INCIDENCIAS

INCIDENCIA DESCRIPCIÓN

2454	Solicitante de intervención 6613 cuyo regimen de afiliacion a la SS no es ni el sistema especial agrario(cuenta ajena) ni autonomo con actividad agraria.
74018	Productor que no es agricultor a título principal, según los datos del ejercicio fiscal n-1 y seguridad socia.
74053	Importe inferior a 100 Euros

(1) Con incidencias que retienen pago o deniegan el expediente.

(2) Se calcula sobre superficie declarada admisible.

(3) Aplicación del artículo 16 bis del RD 147/2023.

(4) Expediente con algunos recintos de pastos permanentes ubicados en espacios protegidos donde la carga ganadera mínima será 0,1 UGM/ha.

Puede verificar la integridad de una copia de este documento mediante la lectura del código QR adjunto o mediante el acceso a la dirección <https://ws050.juntadeandalucia.es/verificarFirma> indicando el código de VERIFICACIÓN

FIRMADO POR

RAQUEL MARIA ESPIN CRESPO

17/10/2024

VERIFICACIÓN

Pk2jmJDVJQXVSF7B6ESWF6FEMYA9VL

PÁG. 2240/3958





APELLIDOS Y NOMBRE / RAZÓN SOCIAL

AMARO AVALOS JULIA MARIA

NIF

****3167*

EXPEDIENTE

1126094

RESOLUCIÓN

DENEGACIÓN DE LA AYUDA

DATOS DE MANTENIMIENTO UNIDADES

GRUPO DE PAGO

ZONAS DE LIMITACIONES NATURALES

**Sup. Dec.
Admisible**
0,00

**Sup.
Resuelta**
0,00

Sobredecl.
0,00

% Sobredecl.
0,00

RESUMEN DE PAGOS

	IMPORTE (Euros)			
	RESUELTO	FEADER	MAPA	CAPADR
A pagar	0,00	0,00	0,00	0,00

APLICACIÓN DE REDUCCIONES Y PENALIZACIONES (%)

Crterios de subvencionabilidad (1)	Presentación tardía	Omisión declaración	Condicionalidad
100,00	0,00	0,00	0,00

IMPORTE (Euros)

Calculado(2)	Reducción	Penalización	Reducción Penalización (3)	Penalización adicional	Resuelto	FEADER	MAPA	CAPADR
0,00 €	0,00 €	0,00 €	0,00 €	0,00 €	0,00 €	0,00 €	0,00 €	0,00 €
Importe Unitario:	54,00 €	Nuevo Importe Unitario:	0,00 €					

RECINTOS PROPUESTOS

REF.	REFERENCIA SIGPAC	CULTIVO	S/R	USO SIGPAC	Sup. Dec. admisible	Sup. Campo	Sup. Determ.	Sup. Resuelta
170000006378277	23-003-039-00105-0001	OLIVAR	S		0,03		0,03	0,03
170000006378278	23-003-039-00124-0001	OLIVAR	S		0,10		0,10	0,10
170000006378279	23-003-039-00125-0002	OLIVAR	S		1,64		1,64	1,64
170000006378281	23-003-039-00122-0001	OLIVAR	S		1,90		1,90	1,90
170000006378286	23-003-040-00492-0002	OLIVAR	S		0,33		0,33	0,33
170000006378287	23-003-040-00493-0002	OLIVAR	S		0,33		0,33	0,33
170000006378756	23-003-040-00029-0001	OLIVAR	S		1,08		1,08	1,08
170000006378757	23-003-040-00030-0001	OLIVAR	S		0,01		0,01	0,01

INCIDENCIAS

INCIDENCIA DESCRIPCIÓN

2454	Solicitante de intervención 6613 cuyo regimen de afiliacion a la SS no es ni el sistema especial agrario(cuenta ajena) ni autonomo con actividad agraria.
74018	Productor que no es agricultor a título principal, según los datos del ejercicio fiscal n-1 y seguridad socia.
74053	Importe inferior a 100 Euros

(1) Con incidencias que retienen pago o deniegan el expediente.

(2) Se calcula sobre superficie declarada admisible.

(3) Aplicación del artículo 16 bis del RD 147/2023.

(4) Expediente con algunos recintos de pastos permanentes ubicados en espacios protegidos donde la carga ganadera mínima será 0,1 UGM/ha.

Puede verificar la integridad de una copia de este documento mediante la lectura del código QR adjunto o mediante el acceso a la dirección <https://ws050.juntadeandalucia.es/verificarFirma> indicando el código de VERIFICACIÓN

FIRMADO POR	RAQUEL MARIA ESPIN CRESPO	17/10/2024
VERIFICACIÓN	Pk2jmJDVJQXVSF7B6ESWF6FEMYA9VL	PÁG. 2241/3958





APELLIDOS Y NOMBRE / RAZÓN SOCIAL

AMARO AVALOS MARIA CONSUELO

NIF

****4968*

EXPEDIENTE

1126037

RESOLUCIÓN

DENEGACIÓN DE LA AYUDA

DATOS DE MANTENIMIENTO UNIDADES

GRUPO DE PAGO	Sup. Dec. Admisible	Sup. Resuelta	Sobredecl.	% Sobredecl.
ZONAS DE LIMITACIONES NATURALES	0,00	0,00	0,00	0,00

RESUMEN DE PAGOS

	IMPORTE (Euros)			
	RESUELTO	FEADER	MAPA	CAPADR
A pagar	0,00	0,00	0,00	0,00

APLICACIÓN DE REDUCCIONES Y PENALIZACIONES (%)

Criterios de subvencionabilidad (1)	Presentación tardía	Omisión declaración	Condicionalidad
100,00	0,00	0,00	0,00

IMPORTE (Euros)

Calculado(2)	Reducción	Penalización	Reducción Penalización (3)	Penalización adicional	Resuelto	FEADER	MAPA	CAPADR
0,00 €	0,00 €	0,00 €	0,00 €	0,00 €	0,00 €	0,00 €	0,00 €	0,00 €
Importe Unitario:	54,00 €	Nuevo Importe Unitario:	0,00 €					

RECINTOS PROPUESTOS

REF.	REFERENCIA SIGPAC	CULTIVO	S/R	USO SIGPAC	Sup. Dec. admisible	Sup. Campo	Sup. Determ.	Sup. Resuelta
170000006376523	23-003-038-00118-0001	OLIVAR	S		0,03		0,03	0,03
170000006376524	23-003-039-00073-0001	OLIVAR	S		3,09		3,09	3,09
170000006376525	23-003-039-00075-0001	OLIVAR	S		0,11		0,11	0,11
170000006376526	23-003-038-00119-0001	OLIVAR	S		0,46		0,46	0,46
170000006376787	23-003-039-00072-0001	OLIVAR	S		0,84		0,84	0,84

INCIDENCIAS

INCIDENCIA DESCRIPCIÓN

2454	Solicitante de intervención 6613 cuyo regimen de afiliacion a la SS no es ni el sistema especial agrario(cuenta ajena) ni autonomo con actividad agraria.
74018	Productor que no es agricultor a titulo principal, según los datos del ejercicio fiscal n-1 y seguridad socia.
74053	Importe inferior a 100 Euros

(1) Con incidencias que retienen pago o deniegan el expediente.

(2) Se calcula sobre superficie declarada admisible.

(3) Aplicación del artículo 16 bis del RD 147/2023.

(4) Expediente con algunos recintos de pastos permanentes ubicados en espacios protegidos donde la carga ganadera mínima será 0,1 UGM/ha.

Puede verificar la integridad de una copia de este documento mediante la lectura del código QR adjunto o mediante el acceso a la dirección <https://ws050.juntadeandalucia.es/verificarFirma> indicando el código de VERIFICACIÓN

FIRMADO POR	RAQUEL MARIA ESPIN CRESPO	17/10/2024	
VERIFICACIÓN	Pk2jmJDVJQXVSF7B6ESWF6FEMYA9VL	PÁG. 2242/3958	



APELLIDOS Y NOMBRE / RAZÓN SOCIAL

AMARO GARCIA FRANCISCO EDUARDO

NIF

****2305*

EXPEDIENTE

1163405

RESOLUCIÓN

DENEGACIÓN DE LA AYUDA

DATOS DE MANTENIMIENTO UNIDADES

GRUPO DE PAGO

ZONAS DE LIMITACIONES NATURALES

**Sup. Dec.
Admisible**

0,00

**Sup.
Resuelta**

0,00

Sobredecl.

0,00

% Sobredecl.

0,00

RESUMEN DE PAGOS

	IMPORTE (Euros)			
	RESUELTO	FEADER	MAPA	CAPADR
A pagar	0,00	0,00	0,00	0,00

APLICACIÓN DE REDUCCIONES Y PENALIZACIONES (%)

Crterios de subvencionabilidad (1)	Presentación tardía	Omisión declaración	Condicionalidad
100,00	0,00	0,00	0,00

IMPORTE (Euros)

Calculado(2)	Reducción	Penalización	Reducción Penalización (3)	Penalización adicional	Resuelto	FEADER	MAPA	CAPADR
0,00 €	0,00 €	0,00 €	0,00 €	0,00 €	0,00 €	0,00 €	0,00 €	0,00 €
Importe Unitario:	54,00 €	Nuevo Importe Unitario:	0,00 €					

RECINTOS PROPUESTOS

REF.	REFERENCIA SIGPAC	CULTIVO	S/R	USO SIGPAC	Sup. Dec. admisible	Sup. Campo	Sup. Determ.	Sup. Resuelta
-1062531	23-003-039-00331-0015	OLIVAR	S		0,58		0,58	0,58
-503799	23-003-039-00331-0004	OLIVAR	S		1,78		1,78	1,78
-503487	23-003-039-00331-0004	OLIVAR	S		0,05		0,05	0,05
5265932	23-003-039-00331-0004	OLIVAR	S		0,91		0,91	0,91
5265964	23-003-039-00468-0001	OLIVAR	S		0,07		0,07	0,07

INCIDENCIAS

INCIDENCIA DESCRIPCIÓN

2454	Solicitante de intervención 6613 cuyo regimen de afiliacion a la SS no es ni el sistema especial agrario(cuenta ajena) ni autonomo con actividad agraria.
74018	Productor que no es agricultor a titulo principal, según los datos del ejercicio fiscal n-1 y seguridad socia.
74053	Importe inferior a 100 Euros

(1) Con incidencias que retienen pago o deniegan el expediente.

(2) Se calcula sobre superficie declarada admisible.

(3) Aplicación del artículo 16 bis del RD 147/2023.

(4) Expediente con algunos recintos de pastos permanentes ubicados en espacios protegidos donde la carga ganadera mínima será 0,1 UGM/ha.

Puede verificar la integridad de una copia de este documento mediante la lectura del código QR adjunto o mediante el acceso a la dirección <https://ws050.juntadeandalucia.es/verificarFirma> indicando el código de VERIFICACIÓN

FIRMADO POR

RAQUEL MARIA ESPIN CRESPO

17/10/2024

VERIFICACIÓN

Pk2jmJDVJQXVSF7B6ESWF6FEMYA9VL

PÁG. 2243/3958





APELLIDOS Y NOMBRE / RAZÓN SOCIAL

AMARO GARCIA SIXTO

NIF
****7789*

EXPEDIENTE
1250450

RESOLUCIÓN
DENEGACIÓN DE LA AYUDA

DATOS DE MANTENIMIENTO UNIDADES

GRUPO DE PAGO

ZONAS DE LIMITACIONES NATURALES

Sup. Dec. Admisible	Sup. Resuelta	Sobredecl.	% Sobredecl.
0,00	0,00	0,00	0,00

RESUMEN DE PAGOS

	IMPORTE (Euros)			
	RESUELTO	FEADER	MAPA	CAPADR
A pagar	0,00	0,00	0,00	0,00

APLICACIÓN DE REDUCCIONES Y PENALIZACIONES (%)

Criterios de subvencionabilidad (1)	Presentación tardía	Omisión declaración	Condicionalidad
100,00	0,00	0,00	0,00

IMPORTE (Euros)

Calculado(2)	Reducción	Penalización	Reducción Penalización (3)	Penalización adicional	Resuelto	FEADER	MAPA	CAPADR
0,00 €	0,00 €	0,00 €	0,00 €	0,00 €	0,00 €	0,00 €	0,00 €	0,00 €
Importe Unitario:	54,00 €	Nuevo Importe Unitario:	0,00 €					

RECINTOS PROPUESTOS

REF.	REFERENCIA SIGPAC	CULTIVO	S/R	USO SIGPAC	Sup. Dec. admisible	Sup. Campo	Sup. Determ.	Sup. Resuelta
-503487	23-003-039-00331-0004	OLIVAR	S		0,59		0,59	0,59
-503475	23-003-039-00331-0011	OLIVAR	S		1,32		1,32	1,32
-503355	23-003-039-00468-0001	OLIVAR	S		0,03		0,03	0,03

INCIDENCIAS

INCIDENCIA DESCRIPCIÓN

2454	Solicitante de intervención 6613 cuyo regimen de afiliacion a la SS no es ni el sistema especial agrario(cuenta ajena) ni autonomo con actividad agraria.
74018	Productor que no es agricultor a título principal, según los datos del ejercicio fiscal n-1 y seguridad socia.
74053	Importe inferior a 100 Euros

(1) Con incidencias que retienen pago o deniegan el expediente.

(2) Se calcula sobre superficie declarada admisible.

(3) Aplicación del artículo 16 bis del RD 147/2023.

(4) Expediente con algunos recintos de pastos permanentes ubicados en espacios protegidos donde la carga ganadera mínima será 0,1 UGM/ha.

Puede verificar la integridad de una copia de este documento mediante la lectura del código QR adjunto o mediante el acceso a la dirección <https://ws050.juntadeandalucia.es/verificarFirma> indicando el código de VERIFICACIÓN

FIRMADO POR

RAQUEL MARIA ESPIN CRESPO

17/10/2024

VERIFICACIÓN

Pk2jmJDVJQXVSF7B6ESWF6FEMYA9VL

PÁG. 2244/3958





APELLIDOS Y NOMBRE / RAZÓN SOCIAL

AMARO LOPEZ MARIA DEL CARMEN

NIF

****3412*

EXPEDIENTE

1268929

RESOLUCIÓN

DENEGACIÓN DE LA AYUDA

DATOS DE MANTENIMIENTO UNIDADES

GRUPO DE PAGO

ZONAS DE LIMITACIONES NATURALES

**Sup. Dec.
Admisible**

0,00

**Sup.
Resuelta**

0,00

Sobredecl.

0,00

% Sobredecl.

0,00

RESUMEN DE PAGOS

IMPORTE (Euros)

	RESUELTO	FEADER	MAPA	CAPADR
A pagar	0,00	0,00	0,00	0,00

APLICACIÓN DE REDUCCIONES Y PENALIZACIONES (%)

Crterios de subvencionabilidad (1)	Presentación tardía	Omisión declaración	Condicionalidad
100,00	0,00	0,00	0,00

IMPORTE (Euros)

Calculado(2)	Reducción	Penalización	Reducción adicional (3)	Penalización adicional	Resuelto	FEADER	MAPA	CAPADR
0,00 €	0,00 €	0,00 €	0,00 €	0,00 €	0,00 €	0,00 €	0,00 €	0,00 €
Importe Unitario:	54,00 €	Nuevo Importe Unitario:	0,00 €					

RECINTOS PROPUESTOS

REF.	REFERENCIA SIGPAC	CULTIVO	S/R	USO SIGPAC	Sup. Dec. admisible	Sup. Campo	Sup. Determ.	Sup. Resuelta
-1302180	23-003-039-00288-0002	OLIVAR	S		0,01		0,01	0,01
-1302179	23-003-039-00281-0001	OLIVAR	S		1,19		1,19	1,19
170000005214999	23-003-039-00288-0002	OLIVAR	S		0,05		0,05	0,05
170000005215001	23-003-041-00057-0001	OLIVAR	S		0,04		0,04	0,04
170000005215002	23-003-041-00058-0001	OLIVAR	S		0,48		0,48	0,48

INCIDENCIAS

INCIDENCIA DESCRIPCIÓN

2454	Solicitante de intervención 6613 cuyo regimen de afiliacion a la SS no es ni el sistema especial agrario(cuenta ajena) ni autonomo con actividad agraria.
2455	Solicitantes de intervención 6613 sin datos de IRPF n-1.(Art 4 Orden 14/04/2016).
74018	Productor que no es agricultor a titulo principal, según los datos del ejercicio fiscal n-1 y seguridad socia.
74053	Importe inferior a 100 Euros

(1) Con incidencias que retienen pago o deniegan el expediente.

(2) Se calcula sobre superficie declarada admisible.

(3) Aplicación del artículo 16 bis del RD 147/2023.

(4) Expediente con algunos recintos de pastos permanentes ubicados en espacios protegidos donde la carga ganadera mínima será 0,1 UGM/ha.

Puede verificar la integridad de una copia de este documento mediante la lectura del código QR adjunto o mediante el acceso a la dirección <https://ws050.juntadeandalucia.es/verificarFirma> indicando el código de VERIFICACIÓN

FIRMADO POR

RAQUEL MARIA ESPIN CRESPO

17/10/2024

VERIFICACIÓN

Pk2jmJDVJQXVSF7B6ESWF6FEMYA9VL

PÁG. 2245/3958





APELLIDOS Y NOMBRE / RAZÓN SOCIAL

AMARO MELERO DULCENOMBRE DE MARIA

NIF

****3098*

EXPEDIENTE

1104456

RESOLUCIÓN

DENEGACIÓN DE LA AYUDA

DATOS DE MANTENIMIENTO UNIDADES

GRUPO DE PAGO

ZONAS DE LIMITACIONES NATURALES

**Sup. Dec.
Admisible**

0,73

**Sup.
Resuelta**

0,73

Sobredecl.

0,00

% Sobredecl.

0,00

RESUMEN DE PAGOS

IMPORTE (Euros)

	RESUELTO	FEADER	MAPA	CAPADR
A pagar	0,00	0,00	0,00	0,00

APLICACIÓN DE REDUCCIONES Y PENALIZACIONES (%)

Criterios de subvencionabilidad (1)	Presentación tardía	Omisión declaración	Condicionalidad
100,00	0,00	0,00	0,00

IMPORTE (Euros)

Calculado(2)	Reducción	Penalización	Reducción Penalización (3)	Penalización adicional	Resuelto	FEADER	MAPA	CAPADR
39,42 €	0,00 €	0,00 €	0,00 €	0,00 €	0,00 €	0,00 €	0,00 €	0,00 €
Importe Unitario:	54,00 €	Nuevo Importe Unitario:	54,00 €					

RECINTOS PROPUESTOS

REF.	REFERENCIA SIGPAC	CULTIVO	S/R	USO SIGPAC	Sup. Dec. admisible	Sup. Campo	Sup. Determ.	Sup. Resuelta
170000005701749	23-003-038-00092-0002	OLIVAR	S		0,01		0,01	0,01
170000005701750	23-003-038-00093-0003	OLIVAR	S		0,09		0,09	0,09
170000005701751	23-003-038-00093-0002	OLIVAR	S		0,62		0,62	0,62
170000005701752	23-003-038-00103-0003	OLIVAR	S		0,01		0,01	0,01

INCIDENCIAS

INCIDENCIA DESCRIPCIÓN

74053 Importe inferior a 100 Euros

(1) Con incidencias que retienen pago o deniegan el expediente.

(2) Se calcula sobre superficie declarada admisible.

(3) Aplicación del artículo 16 bis del RD 147/2023.

(4) Expediente con algunos recintos de pastos permanentes ubicados en espacios protegidos donde la carga ganadera mínima será 0,1 UGM/ha.

Puede verificar la integridad de una copia de este documento mediante la lectura del código QR adjunto o mediante el acceso a la dirección <https://ws050.juntadeandalucia.es/verificarFirma> indicando el código de VERIFICACIÓN

FIRMADO POR	RAQUEL MARIA ESPIN CRESPO	17/10/2024
VERIFICACIÓN	Pk2jmJDVJQXVSF7B6ESWF6FEMYA9VL	PÁG. 2246/3958





APELLIDOS Y NOMBRE / RAZÓN SOCIAL

AMARO MELERO JOSE CARLOS

NIF

***9198*

EXPEDIENTE

1094014

RESOLUCIÓN

DENEGACIÓN DE LA AYUDA

DATOS DE MANTENIMIENTO UNIDADES

GRUPO DE PAGO

ZONAS DE LIMITACIONES NATURALES

**Sup. Dec.
Admisible**

0,00

**Sup.
Resuelta**

0,00

Sobredecl.

0,00

% Sobredecl.

0,00

RESUMEN DE PAGOS

	IMPORTE (Euros)			
	RESUELTO	FEADER	MAPA	CAPADR
A pagar	0,00	0,00	0,00	0,00

APLICACIÓN DE REDUCCIONES Y PENALIZACIONES (%)

Crterios de subvencionabilidad (1)	Presentación tardía	Omisión declaración	Condicionalidad
100,00	0,00	0,00	0,00

IMPORTE (Euros)

Calculado(2)	Reducción	Penalización	Reducción adicional	Penalización adicional	Resuelto	FEADER	MAPA	CAPADR
0,00 €	0,00 €	0,00 €	0,00 €	0,00 €	0,00 €	0,00 €	0,00 €	0,00 €
Importe Unitario:	54,00 €	Nuevo Importe Unitario:	0,00 €					

RECINTOS PROPUESTOS

REF.	REFERENCIA SIGPAC	CULTIVO	S/R	USO SIGPAC	Sup. Dec. admisible	Sup. Campo	Sup. Determ.	Sup. Resuelta
-1589630	23-003-041-00776-0002	OLIVAR	S		0,02		0,02	0,02
-959563	23-003-036-00079-0002	OLIVAR	S		0,02		0,02	0,02
6865125	23-003-041-00110-0002	OLIVAR	S		4,15		4,15	4,15
6865145	23-003-041-00768-0001	OLIVAR	S		0,02		0,02	0,02
6865155	23-003-041-00780-0001	OLIVAR	S		0,60		0,60	0,60
6865174	23-003-041-00783-0001	OLIVAR	S		0,03		0,03	0,03
6865182	23-003-042-00593-0001	OLIVAR	S		0,35		0,35	0,35
6865189	23-003-042-00597-0002	OLIVAR	S		0,51		0,51	0,51
6865198	23-003-042-00630-0001	OLIVAR	S		0,08		0,08	0,08
6865201	23-003-042-00744-0001	OLIVAR	S		0,01		0,01	0,01
1700000005579763	14-039-003-00007-0001	OLIVAR	R		0,09		0,09	0,09
1700000005579764	14-039-003-00008-0001	OLIVAR	S		0,38		0,38	0,38
1700000005579765	14-039-003-00008-0001	OLIVAR	S		0,78		0,78	0,78
1700000005579766	14-039-003-00007-0001	OLIVAR	R		0,13		0,13	0,13
1700000005959887	23-003-036-00078-0003	OLIVAR	S		0,07		0,07	0,07
1700000005959888	23-003-036-00079-0001	OLIVAR	S		0,79		0,79	0,79
1700000005959889	23-003-036-00078-0004	OLIVAR	S		0,14		0,14	0,14

INCIDENCIAS

INCIDENCIA DESCRIPCIÓN

2454	Solicitante de intervención 6613 cuyo regimen de afiliacion a la SS no es ni el sistema especial agrario(cuenta ajena) ni autonomo con actividad agraria.
74018	Productor que no es agricultor a título principal, según los datos del ejercicio fiscal n-1 y seguridad socia.
74053	Importe inferior a 100 Euros

(1) Con incidencias que retienen pago o deniegan el expediente.

(2) Se calcula sobre superficie declarada admisible.

(3) Aplicación del artículo 16 bis del RD 147/2023.

(4) Expediente con algunos recintos de pastos permanentes ubicados en espacios protegidos donde la carga ganadera mínima será 0,1 UGM/ha.

Puede verificar la integridad de una copia de este documento mediante la lectura del código QR adjunto o mediante el acceso a la dirección <https://ws050.juntadeandalucia.es/verificarFirma> indicando el código de VERIFICACIÓN

FIRMADO POR

RAQUEL MARIA ESPIN CRESPO

17/10/2024

VERIFICACIÓN

Pk2jmJDVJQXVSF7B6ESWF6FEMYA9VL

PÁG. 2247/3958





APELLIDOS Y NOMBRE / RAZÓN SOCIAL

AMARO MELERO SEBASTIAN

NIF

****1961*

EXPEDIENTE

1079638

RESOLUCIÓN

DENEGACIÓN DE LA AYUDA

DATOS DE MANTENIMIENTO UNIDADES

GRUPO DE PAGO

ZONAS DE LIMITACIONES NATURALES

**Sup. Dec.
Admisible**

0,00

**Sup.
Resuelta**

0,00

Sobredecl.

0,00

% Sobredecl.

0,00

RESUMEN DE PAGOS

IMPORTE (Euros)

	RESUELTO	FEADER	MAPA	CAPADR
A pagar	0,00	0,00	0,00	0,00

APLICACIÓN DE REDUCCIONES Y PENALIZACIONES (%)

Crterios de subvencionabilidad (1)	Presentación tardía	Omisión declaración	Condicionalidad
100,00	0,00	0,00	0,00

IMPORTE (Euros)

Calculado(2)	Reducción	Penalización	Reducción Penalización (3)	Penalización adicional	Resuelto	FEADER	MAPA	CAPADR
0,00 €	0,00 €	0,00 €	0,00 €	0,00 €	0,00 €	0,00 €	0,00 €	0,00 €
Importe Unitario:	54,00 €	Nuevo Importe Unitario:	0,00 €					

RECINTOS PROPUESTOS

REF.	REFERENCIA SIGPAC	CULTIVO	S/R	USO SIGPAC	Sup. Dec. admisible	Sup. Campo	Sup. Determ.	Sup. Resuelta
170000005958843	23-003-040-00113-0003	OLIVAR	S		0,01		0,01	0,01
170000005958844	23-003-040-00114-0001	OLIVAR	S		0,01		0,01	0,01
170000005958845	23-003-040-00115-0001	OLIVAR	S		0,19		0,19	0,19
170000005958846	23-003-040-00116-0001	OLIVAR	S		0,41		0,41	0,41

INCIDENCIAS

INCIDENCIA DESCRIPCIÓN

74018	Productor que no es agricultor a título principal, según los datos del ejercicio fiscal n-1 y seguridad socia.
74053	Importe inferior a 100 Euros

(1) Con incidencias que retienen pago o deniegan el expediente.

(2) Se calcula sobre superficie declarada admisible.

(3) Aplicación del artículo 16 bis del RD 147/2023.

(4) Expediente con algunos recintos de pastos permanentes ubicados en espacios protegidos donde la carga ganadera mínima será 0,1 UGM/ha.

Puede verificar la integridad de una copia de este documento mediante la lectura del código QR adjunto o mediante el acceso a la dirección <https://ws050.juntadeandalucia.es/verificarFirma> indicando el código de VERIFICACIÓN

FIRMADO POR

RAQUEL MARIA ESPIN CRESPO

17/10/2024

VERIFICACIÓN

Pk2jmJDVJQXVSF7B6ESWF6FEMYA9VL

PÁG. 2248/3958





APELLIDOS Y NOMBRE / RAZÓN SOCIAL

AMARO SANCHEZ JOSE MANUEL

NIF

****4282*

EXPEDIENTE

1264970

RESOLUCIÓN

DENEGACIÓN DE LA AYUDA

DATOS DE MANTENIMIENTO UNIDADES

GRUPO DE PAGO

ZONAS DE LIMITACIONES NATURALES

**Sup. Dec.
Admisible**

1,10

**Sup.
Resuelta**

1,10

Sobredecl.

0,00

% Sobredecl.

0,00

RESUMEN DE PAGOS

IMPORTE (Euros)

	RESUELTO	FEADER	MAPA	CAPADR
A pagar	0,00	0,00	0,00	0,00

APLICACIÓN DE REDUCCIONES Y PENALIZACIONES (%)

Criterios de subvencionabilidad (1)	Presentación tardía	Omisión declaración	Condicionalidad
100,00	0,00	0,00	0,00

IMPORTE (Euros)

Calculado(2)	Reducción	Penalización	Reducción Penalización (3)	Penalización adicional	Resuelto	FEADER	MAPA	CAPADR
59,40 €	0,00 €	0,00 €	0,00 €	0,00 €	0,00 €	0,00 €	0,00 €	0,00 €
Importe Unitario:	54,00 €	Nuevo Importe Unitario:	54,00 €					

RECINTOS PROPUESTOS

REF.	REFERENCIA SIGPAC	CULTIVO	S/R	USO SIGPAC	Sup. Dec. admisible	Sup. Campo	Sup. Determ.	Sup. Resuelta
170000005489398	23-003-037-00039-0001	OLIVAR	S		0,85		0,85	0,85
170000005489399	23-003-037-00040-0002	OLIVAR	S		0,02		0,02	0,02
170000005489400	23-003-041-00119-0001	OLIVAR	S		0,10		0,10	0,10
170000005489401	23-003-041-00115-0003	MELOCOTONEROS	R		0,13		0,13	0,13

INCIDENCIAS

INCIDENCIA DESCRIPCIÓN

74053 Importe inferior a 100 Euros

(1) Con incidencias que retienen pago o deniegan el expediente.

(2) Se calcula sobre superficie declarada admisible.

(3) Aplicación del artículo 16 bis del RD 147/2023.

(4) Expediente con algunos recintos de pastos permanentes ubicados en espacios protegidos donde la carga ganadera mínima será 0,1 UGM/ha.

Puede verificar la integridad de una copia de este documento mediante la lectura del código QR adjunto o mediante el acceso a la dirección <https://ws050.juntadeandalucia.es/verificarFirma> indicando el código de VERIFICACIÓN

FIRMADO POR

RAQUEL MARIA ESPIN CRESPO

17/10/2024

VERIFICACIÓN

Pk2jmJDVJQXVSF7B6ESWF6FEMYA9VL

PÁG. 2249/3958





APELLIDOS Y NOMBRE / RAZÓN SOCIAL

AMARO SERRANO CARMEN

NIF

****2624*

EXPEDIENTE

1234472

RESOLUCIÓN

DENEGACIÓN DE LA AYUDA

DATOS DE MANTENIMIENTO UNIDADES

GRUPO DE PAGO

ZONAS DE LIMITACIONES NATURALES

**Sup. Dec.
Admisible**

0,00

**Sup.
Resuelta**

0,00

Sobredecl.

0,00

% Sobredecl.

0,00

RESUMEN DE PAGOS

IMPORTE (Euros)

	RESUELTO	FEADER	MAPA	CAPADR
A pagar	0,00	0,00	0,00	0,00

APLICACIÓN DE REDUCCIONES Y PENALIZACIONES (%)

Crterios de subvencionabilidad (1)	Presentación tardía	Omisión declaración	Condicionalidad
100,00	0,00	0,00	0,00

IMPORTE (Euros)

Calculado(2)	Reducción	Penalización	Reducción Penalización (3)	Penalización adicional	Resuelto	FEADER	MAPA	CAPADR
0,00 €	0,00 €	0,00 €	0,00 €	0,00 €	0,00 €	0,00 €	0,00 €	0,00 €
Importe Unitario:	54,00 €	Nuevo Importe Unitario:	0,00 €					

RECINTOS PROPUESTOS

REF.	REFERENCIA SIGPAC	CULTIVO	S/R	USO SIGPAC	Sup. Dec. admisible	Sup. Campo	Sup. Determ.	Sup. Resuelta
5303006	23-003-039-00393-0001	OLIVAR	S		0,06		0,06	0,06
5303023	23-003-039-00429-0002	OLIVAR	S		0,84		0,84	0,84
170000003609574	23-003-038-00309-0001	OLIVAR	S		0,61		0,61	0,61

INCIDENCIAS

INCIDENCIA DESCRIPCIÓN

2454	Solicitante de intervención 6613 cuyo regimen de afiliacion a la SS no es ni el sistema especial agrario(cuenta ajena) ni autonomo con actividad agraria.
74018	Productor que no es agricultor a título principal, según los datos del ejercicio fiscal n-1 y seguridad socia.
74053	Importe inferior a 100 Euros

(1) Con incidencias que retienen pago o deniegan el expediente.

(2) Se calcula sobre superficie declarada admisible.

(3) Aplicación del artículo 16 bis del RD 147/2023.

(4) Expediente con algunos recintos de pastos permanentes ubicados en espacios protegidos donde la carga ganadera mínima será 0,1 UGM/ha.

Puede verificar la integridad de una copia de este documento mediante la lectura del código QR adjunto o mediante el acceso a la dirección <https://ws050.juntadeandalucia.es/verificarFirma> indicando el código de VERIFICACIÓN

FIRMADO POR	RAQUEL MARIA ESPIN CRESPO	17/10/2024
VERIFICACIÓN	Pk2jmJDVJQXVSF7B6ESWF6FEMYA9VL	PÁG. 2250/3958





APELLIDOS Y NOMBRE / RAZÓN SOCIAL

AMATE JIMENEZ CRISTOBAL

NIF

****5060*

EXPEDIENTE

1281839

RESOLUCIÓN

DENEGACIÓN DE LA AYUDA

DATOS DE MANTENIMIENTO UNIDADES

GRUPO DE PAGO

ZONAS DE LIMITACIONES NATURALES

Sup. Dec. Admisible

0,00

Sup. Resuelta

0,00

Sobredecl.

0,00

% Sobredecl.

0,00

RESUMEN DE PAGOS

IMPORTE (Euros)

	RESUELTO	FEADER	MAPA	CAPADR
A pagar	0,00	0,00	0,00	0,00

APLICACIÓN DE REDUCCIONES Y PENALIZACIONES (%)

Crterios de subvencionabilidad (1)	Presentación tardía	Omisión declaración	Condicionalidad
100,00	0,00	0,00	0,00

IMPORTE (Euros)

Calculado(2)	Reducción	Penalización	Reducción Penalización (3)	Penalización adicional	Resuelto	FEADER	MAPA	CAPADR
0,00 €	0,00 €	0,00 €	0,00 €	0,00 €	0,00 €	0,00 €	0,00 €	0,00 €
Importe Unitario:	54,00 €	Nuevo Importe Unitario:	0,00 €					

RECINTOS PROPUESTOS

REF.	REFERENCIA SIGPAC	CULTIVO	S/R	USO SIGPAC	Sup. Dec. admisible	Sup. Campo	Sup. Determ.	Sup. Resuelta
-1361784	23-069-012-00055-0002	OLIVAR	S		0,07		0,07	0,07
-1361783	23-069-011-00113-0002	OLIVAR	S		0,04		0,04	0,04
-1361754	23-069-012-00159-0001	OLIVAR	S		0,10		0,10	0,10
-1361753	23-069-012-00155-0002	OLIVAR	S		0,01		0,01	0,01
-770554	23-069-011-00112-0001	OLIVAR	R		12,47		12,47	12,47
4271501	23-069-012-00054-0001	OLIVAR	R		5,59		5,59	5,59

INCIDENCIAS

INCIDENCIA DESCRIPCIÓN

74018	Productor que no es agricultor a título principal, según los datos del ejercicio fiscal n-1 y seguridad socia.
74053	Importe inferior a 100 Euros

(1) Con incidencias que retienen pago o deniegan el expediente.

(2) Se calcula sobre superficie declarada admisible.

(3) Aplicación del artículo 16 bis del RD 147/2023.

(4) Expediente con algunos recintos de pastos permanentes ubicados en espacios protegidos donde la carga ganadera mínima será 0,1 UGM/ha.

Puede verificar la integridad de una copia de este documento mediante la lectura del código QR adjunto o mediante el acceso a la dirección <https://ws050.juntadeandalucia.es/verificarFirma> indicando el código de VERIFICACIÓN

FIRMADO POR

RAQUEL MARIA ESPIN CRESPO

17/10/2024

VERIFICACIÓN

Pk2jmJDVJQXVSF7B6ESWF6FEMYA9VL

PÁG. 2251/3958





APELLIDOS Y NOMBRE / RAZÓN SOCIAL

AMATE TELLO JESUS

NIF

****5160*

EXPEDIENTE

1277639

RESOLUCIÓN

DENEGACIÓN DE LA AYUDA

DATOS DE MANTENIMIENTO UNIDADES

GRUPO DE PAGO

ZONAS DE LIMITACIONES NATURALES

**Sup. Dec.
Admisible**

0,00

**Sup.
Resuelta**

0,00

Sobredecl.

0,00

% Sobredecl.

0,00

RESUMEN DE PAGOS

IMPORTE (Euros)

	RESUELTO	FEADER	MAPA	CAPADR
A pagar	0,00	0,00	0,00	0,00

APLICACIÓN DE REDUCCIONES Y PENALIZACIONES (%)

Crterios de subvencionabilidad (1)	Presentación tardía	Omisión declaración	Condicionalidad
100,00	0,00	0,00	0,00

IMPORTE (Euros)

Calculado(2)	Reducción	Penalización	Reducción Penalización (3)	Penalización adicional	Resuelto	FEADER	MAPA	CAPADR
0,00 €	0,00 €	0,00 €	0,00 €	0,00 €	0,00 €	0,00 €	0,00 €	0,00 €
Importe Unitario:	54,00 €	Nuevo Importe Unitario:	0,00 €					

RECINTOS PROPUESTOS

REF.	REFERENCIA SIGPAC	CULTIVO	S/R	USO SIGPAC	Sup. Dec. admisible	Sup. Campo	Sup. Determ.	Sup. Resuelta
-525519	23-060-047-00166-0002	OLIVAR	S		0,01		0,01	0,01
1700000005216957	23-060-047-00136-0002	OLIVAR	S		4,42		4,42	4,42
1700000005216958	23-060-072-00162-0001	OLIVAR	S		6,41		6,41	6,41

INCIDENCIAS

INCIDENCIA DESCRIPCIÓN

2454	Solicitante de intervención 6613 cuyo regimen de afiliacion a la SS no es ni el sistema especial agrario(cuenta ajena) ni autonomo con actividad agraria.
74018	Productor que no es agricultor a título principal, según los datos del ejercicio fiscal n-1 y seguridad socia.
74053	Importe inferior a 100 Euros

(1) Con incidencias que retienen pago o deniegan el expediente.

(2) Se calcula sobre superficie declarada admisible.

(3) Aplicación del artículo 16 bis del RD 147/2023.

(4) Expediente con algunos recintos de pastos permanentes ubicados en espacios protegidos donde la carga ganadera mínima será 0,1 UGM/ha.

Puede verificar la integridad de una copia de este documento mediante la lectura del código QR adjunto o mediante el acceso a la dirección <https://ws050.juntadeandalucia.es/verificarFirma> indicando el código de VERIFICACIÓN

FIRMADO POR	RAQUEL MARIA ESPIN CRESPO	17/10/2024
VERIFICACIÓN	Pk2jmJDVJQXVSF7B6ESWF6FEMYA9VL	PÁG. 2252/3958





APELLIDOS Y NOMBRE / RAZÓN SOCIAL

AMEZCUA LOPEZ LUIS

NIF
****4663*

EXPEDIENTE
1281735

RESOLUCIÓN
DENEGACIÓN DE LA AYUDA

DATOS DE MANTENIMIENTO UNIDADES

GRUPO DE PAGO

ZONAS DE LIMITACIONES NATURALES

Sup. Dec. Admisible	Sup. Resuelta	Sobredecl.	% Sobredecl.
0,00	0,00	0,00	0,00

RESUMEN DE PAGOS

	IMPORTE (Euros)			
	RESUELTO	FEADER	MAPA	CAPADR
A pagar	0,00	0,00	0,00	0,00

APLICACIÓN DE REDUCCIONES Y PENALIZACIONES (%)

Criterios de subvencionabilidad (1)	Presentación tardía	Omisión declaración	Condicionalidad
100,00	0,00	0,00	0,00

IMPORTE (Euros)

Calculado(2)	Reducción	Penalización	Reducción Penalización (3)	Penalización adicional	Resuelto	FEADER	MAPA	CAPADR
0,00 €	0,00 €	0,00 €	0,00 €	0,00 €	0,00 €	0,00 €	0,00 €	0,00 €
Importe Unitario:	54,00 €	Nuevo Importe Unitario:	0,00 €					

RECINTOS PROPUESTOS

REF.	REFERENCIA SIGPAC	CULTIVO	S/R	USO SIGPAC	Sup. Dec. admisible	Sup. Campo	Sup. Determ.	Sup. Resuelta
6860056	23-092-035-00014-0001	OLIVAR	R		42,91		42,91	42,91

INCIDENCIAS

INCIDENCIA DESCRIPCIÓN

74018	Productor que no es agricultor a título principal, según los datos del ejercicio fiscal n-1 y seguridad socia.
74053	Importe inferior a 100 Euros

(1) Con incidencias que retienen pago o deniegan el expediente.

(2) Se calcula sobre superficie declarada admisible.

(3) Aplicación del artículo 16 bis del RD 147/2023.

(4) Expediente con algunos recintos de pastos permanentes ubicados en espacios protegidos donde la carga ganadera mínima será 0,1 UGM/ha.

Puede verificar la integridad de una copia de este documento mediante la lectura del código QR adjunto o mediante el acceso a la dirección <https://ws050.juntadeandalucia.es/verificarFirma> indicando el código de VERIFICACIÓN

FIRMADO POR	RAQUEL MARIA ESPIN CRESPO	17/10/2024
VERIFICACIÓN	Pk2jmJDVJQXVSF7B6ESWF6FEMYA9VL	PÁG. 2253/3958





APELLIDOS Y NOMBRE / RAZÓN SOCIAL

ANDUJAR SANTAMARIA JOSE JAVIER

NIF
****5225*

EXPEDIENTE
1281688

RESOLUCIÓN
DENEGACIÓN DE LA AYUDA

DATOS DE MANTENIMIENTO UNIDADES

GRUPO DE PAGO

ZONAS DE LIMITACIONES NATURALES

Sup. Dec. Admisible	Sup. Resuelta	Sobredecl.	% Sobredecl.
0,00	0,00	0,00	0,00

RESUMEN DE PAGOS

	IMPORTE (Euros)			
	RESUELTO	FEADER	MAPA	CAPADR
A pagar	0,00	0,00	0,00	0,00

APLICACIÓN DE REDUCCIONES Y PENALIZACIONES (%)

Criterios de subvencionabilidad (1)	Presentación tardía	Omisión declaración	Condicionalidad
100,00	0,00	0,00	0,00

IMPORTE (Euros)

Calculado(2)	Reducción	Penalización	Reducción Penalización (3)	Penalización adicional	Resuelto	FEADER	MAPA	CAPADR
0,00 €	0,00 €	0,00 €	0,00 €	0,00 €	0,00 €	0,00 €	0,00 €	0,00 €
Importe Unitario: 54,00 €		Nuevo Importe Unitario: 0,00 €						

RECINTOS PROPUESTOS

REF.	REFERENCIA SIGPAC	CULTIVO	S/R	USO SIGPAC	Sup. Dec. admisible	Sup. Campo	Sup. Determ.	Sup. Resuelta
-1604505	23-007-002-00636-0001	TRIGO DURO	R		3,17		3,17	3,17
-1549840	23-007-002-00636-0005	TRIGO DURO	S		0,05		0,05	0,05
-1549836	23-007-002-00636-0004	TRIGO DURO	S		0,23		0,23	0,23
6841330	23-007-002-00566-0002	TRIGO DURO	R		4,97		4,97	4,95
6841334	23-007-002-00636-0001	TRIGO DURO	R		0,94		0,94	0,94
6841335	23-007-002-00567-0001	TRIGO DURO	R		0,48		0,48	0,48
6841654	23-007-002-00564-0003	TRIGO DURO	R		0,04		0,04	0,04

INCIDENCIAS

INCIDENCIA DESCRIPCIÓN

- 2454 Solicitante de intervención 6613 cuyo regimen de afiliacion a la SS no es ni el sistema especial agrario(cuenta ajena) ni autonomo con actividad agraria.
- 2455 Solicitantes de intervención 6613 sin datos de IRPF n-1.(Art 4 Orden 14/04/2016).
- 4272 Verifica que las líneas de declaración de las Solicitudes Únicas no tienen solapes con la capa de Retroactividad Gráfica (ambas de la misma campaña) a nivel de expediente/línea de declaración gráfica de la solicitud.
Recinto:23-007-002-00566-00002 Cultivo: - Agregado de la referencia del recinto.:0 Zona de la referencia del recinto.:0 Superficie solapada.:0,02 Id. Incid.:98041335
- 74018 Productor que no es agricultor a título principal, según los datos del ejercicio fiscal n-1 y seguridad socia.
- 74053 Importe inferior a 100 Euros

(1) Con incidencias que retienen pago o deniegan el expediente.

(2) Se calcula sobre superficie declarada admisible.

(3) Aplicación del artículo 16 bis del RD 147/2023.

(4) Expediente con algunos recintos de pastos permanentes ubicados en espacios protegidos donde la carga ganadera mínima será 0,1 UGM/ha.

Puede verificar la integridad de una copia de este documento mediante la lectura del código QR adjunto o mediante el acceso a la dirección <https://ws050.juntadeandalucia.es/verificarFirma> indicando el código de VERIFICACIÓN

FIRMADO POR

RAQUEL MARIA ESPIN CRESPO

17/10/2024

VERIFICACIÓN

Pk2jmJDVJQXVSF7B6ESWF6FEMYA9VL

PÁG. 2254/3958





APELLIDOS Y NOMBRE / RAZÓN SOCIAL

ANGUIS CONEJERO ANGELA

NIF

****7033*

EXPEDIENTE

1276071

RESOLUCIÓN

DENEGACIÓN DE LA AYUDA

DATOS DE MANTENIMIENTO UNIDADES

GRUPO DE PAGO

ZONAS DE LIMITACIONES NATURALES

**Sup. Dec.
Admisible**

0,00

**Sup.
Resuelta**

0,00

Sobredecl.

0,00

% Sobredecl.

0,00

RESUMEN DE PAGOS

IMPORTE (Euros)

	RESUELTO	FEADER	MAPA	CAPADR
A pagar	0,00	0,00	0,00	0,00

APLICACIÓN DE REDUCCIONES Y PENALIZACIONES (%)

Crterios de subvencionabilidad (1)	Presentación tardía	Omisión declaración	Condicionalidad
100,00	0,00	0,00	0,00

IMPORTE (Euros)

Calculado(2)	Reducción	Penalización	Reducción Penalización (3)	Penalización adicional	Resuelto	FEADER	MAPA	CAPADR
0,00 €	0,00 €	0,00 €	0,00 €	0,00 €	0,00 €	0,00 €	0,00 €	0,00 €
Importe Unitario:	54,00 €	Nuevo Importe Unitario:	0,00 €					

RECINTOS PROPUESTOS

REF.	REFERENCIA SIGPAC	CULTIVO	S/R	USO SIGPAC	Sup. Dec. admisible	Sup. Campo	Sup. Determ.	Sup. Resuelta
170000005443674	23-092-042-00020-0008	OLIVAR	S		10,29		10,29	10,29

INCIDENCIAS

INCIDENCIA DESCRIPCIÓN

74018 Productor que no es agricultor a título principal, según los datos del ejercicio fiscal n-1 y seguridad socia.

74053 Importe inferior a 100 Euros

(1) Con incidencias que retienen pago o deniegan el expediente.

(2) Se calcula sobre superficie declarada admisible.

(3) Aplicación del artículo 16 bis del RD 147/2023.

(4) Expediente con algunos recintos de pastos permanentes ubicados en espacios protegidos donde la carga ganadera mínima será 0,1 UGM/ha.

Puede verificar la integridad de una copia de este documento mediante la lectura del código QR adjunto o mediante el acceso a la dirección <https://ws050.juntadeandalucia.es/verificarFirma> indicando el código de VERIFICACIÓN

FIRMADO POR

RAQUEL MARIA ESPIN CRESPO

17/10/2024

VERIFICACIÓN

Pk2jmJDVJQXVSF7B6ESWF6FEMYA9VL

PÁG. 2255/3958





APELLIDOS Y NOMBRE / RAZÓN SOCIAL

ANSINO PALOMINO JOSE

NIF

****3341*

EXPEDIENTE

1170986

RESOLUCIÓN

DENEGACIÓN DE LA AYUDA

DATOS DE MANTENIMIENTO UNIDADES

GRUPO DE PAGO

ZONAS DE LIMITACIONES NATURALES

**Sup. Dec.
Admisible**

1,08

**Sup.
Resuelta**

1,08

Sobredecl.

0,00

% Sobredecl.

0,00

RESUMEN DE PAGOS

IMPORTE (Euros)

	RESUELTO	FEADER	MAPA	CAPADR
A pagar	0,00	0,00	0,00	0,00

APLICACIÓN DE REDUCCIONES Y PENALIZACIONES (%)

Criterios de subvencionabilidad (1)	Presentación tardía	Omisión declaración	Condicionalidad
100,00	0,00	0,00	0,00

IMPORTE (Euros)

Calculado(2)	Reducción	Penalización	Reducción Penalización (3)	Penalización adicional	Resuelto	FEADER	MAPA	CAPADR
58,32 €	0,00 €	0,00 €	0,00 €	0,00 €	0,00 €	0,00 €	0,00 €	0,00 €
Importe Unitario:	54,00 €	Nuevo Importe Unitario:	54,00 €					

RECINTOS PROPUESTOS

REF.	REFERENCIA SIGPAC	CULTIVO	S/R	USO SIGPAC	Sup. Dec. admisible	Sup. Campo	Sup. Determ.	Sup. Resuelta
-437189	23-060-026-00350-0001	OLIVAR	S		0,02		0,02	0,02
-437188	23-060-026-00227-0001	OLIVAR	S		0,47		0,47	0,47
170000003012975	23-060-026-00269-0001	OLIVAR	S		0,59		0,59	0,59

INCIDENCIAS

INCIDENCIA DESCRIPCIÓN

74053 Importe inferior a 100 Euros

(1) Con incidencias que retienen pago o deniegan el expediente.

(2) Se calcula sobre superficie declarada admisible.

(3) Aplicación del artículo 16 bis del RD 147/2023.

(4) Expediente con algunos recintos de pastos permanentes ubicados en espacios protegidos donde la carga ganadera mínima será 0,1 UGM/ha.

Puede verificar la integridad de una copia de este documento mediante la lectura del código QR adjunto o mediante el acceso a la dirección <https://ws050.juntadeandalucia.es/verificarFirma> indicando el código de VERIFICACIÓN

FIRMADO POR

RAQUEL MARIA ESPIN CRESPO

17/10/2024

VERIFICACIÓN

Pk2jmJDVJQXVSF7B6ESWF6FEMYA9VL

PÁG. 2256/3958





APELLIDOS Y NOMBRE / RAZÓN SOCIAL

ANTONAYA FERNANDEZ JUAN

NIF

****5326*

EXPEDIENTE

1071602

RESOLUCIÓN

DENEGACIÓN DE LA AYUDA

DATOS DE MANTENIMIENTO UNIDADES

GRUPO DE PAGO

ZONAS DE LIMITACIONES NATURALES

**Sup. Dec.
Admisible**

0,00

**Sup.
Resuelta**

0,00

Sobredecl.

0,00

% Sobredecl.

0,00

RESUMEN DE PAGOS

IMPORTE (Euros)

	RESUELTO	FEADER	MAPA	CAPADR
A pagar	0,00	0,00	0,00	0,00

APLICACIÓN DE REDUCCIONES Y PENALIZACIONES (%)

Crterios de subvencionabilidad (1)	Presentación tardía	Omisión declaración	Condicionalidad
100,00	0,00	0,00	0,00

IMPORTE (Euros)

Calculado(2)	Reducción	Penalización	Reducción Penalización (3)	Penalización adicional	Resuelto	FEADER	MAPA	CAPADR
0,00 €	0,00 €	0,00 €	0,00 €	0,00 €	0,00 €	0,00 €	0,00 €	0,00 €
Importe Unitario:	54,00 €	Nuevo Importe Unitario:	0,00 €					

RECINTOS PROPUESTOS

REF.	REFERENCIA SIGPAC	CULTIVO	S/R	USO SIGPAC	Sup. Dec. admisible	Sup. Campo	Sup. Determ.	Sup. Resuelta
170000005409641	23-039-034-00026-0001	OLIVAR	R		9,00		9,00	9,00
170000005409645	23-039-034-00026-0009	OLIVAR	S		0,02		0,02	0,02

INCIDENCIAS

INCIDENCIA DESCRIPCIÓN

2454	Solicitante de intervención 6613 cuyo regimen de afiliación a la SS no es ni el sistema especial agrario(cuenta ajena) ni autonomo con actividad agraria.
74018	Productor que no es agricultor a título principal, según los datos del ejercicio fiscal n-1 y seguridad socia.
74053	Importe inferior a 100 Euros

(1) Con incidencias que retienen pago o deniegan el expediente.

(2) Se calcula sobre superficie declarada admisible.

(3) Aplicación del artículo 16 bis del RD 147/2023.

(4) Expediente con algunos recintos de pastos permanentes ubicados en espacios protegidos donde la carga ganadera mínima será 0,1 UGM/ha.

Puede verificar la integridad de una copia de este documento mediante la lectura del código QR adjunto o mediante el acceso a la dirección <https://ws050.juntadeandalucia.es/verificarFirma> indicando el código de VERIFICACIÓN

FIRMADO POR

RAQUEL MARIA ESPIN CRESPO

17/10/2024

VERIFICACIÓN

Pk2jmJDVJQXVSF7B6ESWF6FEMYA9VL

PÁG. 2257/3958





APELLIDOS Y NOMBRE / RAZÓN SOCIAL

ARANDA AMARO EDUARDA

NIF

****8775*

EXPEDIENTE

1272001

RESOLUCIÓN

DENEGACIÓN DE LA AYUDA

DATOS DE MANTENIMIENTO UNIDADES

GRUPO DE PAGO

ZONAS DE LIMITACIONES NATURALES

**Sup. Dec.
Admisible**

0,00

**Sup.
Resuelta**

0,00

Sobredecl.

0,00

% Sobredecl.

0,00

RESUMEN DE PAGOS

IMPORTE (Euros)

	RESUELTO	FEADER	MAPA	CAPADR
A pagar	0,00	0,00	0,00	0,00

APLICACIÓN DE REDUCCIONES Y PENALIZACIONES (%)

Crterios de subvencionabilidad (1)	Presentación tardía	Omisión declaración	Condicionalidad
100,00	0,00	0,00	0,00

IMPORTE (Euros)

Calculado(2)	Reducción	Penalización	Reducción Penalización (3)	Penalización adicional	Resuelto	FEADER	MAPA	CAPADR
0,00 €	0,00 €	0,00 €	0,00 €	0,00 €	0,00 €	0,00 €	0,00 €	0,00 €
Importe Unitario:	54,00 €	Nuevo Importe Unitario:	0,00 €					

RECINTOS PROPUESTOS

REF.	REFERENCIA SIGPAC	CULTIVO	S/R	USO SIGPAC	Sup. Dec. admisible	Sup. Campo	Sup. Determ.	Sup. Resuelta
-1268990	23-003-038-00439-0001	OLIVAR	S		0,53		0,53	0,53
1700000004461647	23-003-039-00293-0004	OLIVAR	S		0,01		0,01	0,01
1700000004461648	23-003-039-00312-0001	OLIVAR	S		0,54		0,54	0,54

INCIDENCIAS

INCIDENCIA DESCRIPCIÓN

2454	Solicitante de intervención 6613 cuyo regimen de afiliacion a la SS no es ni el sistema especial agrario(cuenta ajena) ni autonomo con actividad agraria.
74018	Productor que no es agricultor a título principal, según los datos del ejercicio fiscal n-1 y seguridad socia.
74053	Importe inferior a 100 Euros

(1) Con incidencias que retienen pago o deniegan el expediente.

(2) Se calcula sobre superficie declarada admisible.

(3) Aplicación del artículo 16 bis del RD 147/2023.

(4) Expediente con algunos recintos de pastos permanentes ubicados en espacios protegidos donde la carga ganadera mínima será 0,1 UGM/ha.

Puede verificar la integridad de una copia de este documento mediante la lectura del código QR adjunto o mediante el acceso a la dirección <https://ws050.juntadeandalucia.es/verificarFirma> indicando el código de VERIFICACIÓN

FIRMADO POR	RAQUEL MARIA ESPIN CRESPO	17/10/2024	
VERIFICACIÓN	Pk2jmJDVJQXVSF7B6ESWF6FEMYA9VL	PÁG. 2258/3958	



APELLIDOS Y NOMBRE / RAZÓN SOCIAL

ARANDA ARANDA MANUEL ANGEL

NIF

****3766*

EXPEDIENTE

1069038

RESOLUCIÓN

DENEGACIÓN DE LA AYUDA

DATOS DE MANTENIMIENTO UNIDADES

GRUPO DE PAGO

ZONAS DE LIMITACIONES NATURALES

**Sup. Dec.
Admisible**

0,58

**Sup.
Resuelta**

0,58

Sobredecl.

0,00

% Sobredecl.

0,00

RESUMEN DE PAGOS

	IMPORTE (Euros)			
	RESUELTO	FEADER	MAPA	CAPADR
A pagar	0,00	0,00	0,00	0,00

APLICACIÓN DE REDUCCIONES Y PENALIZACIONES (%)

Crterios de subvencionabilidad (1)	Presentación tardía	Omisión declaración	Condicionalidad
100,00	0,00	0,00	0,00

IMPORTE (Euros)

Calculado(2)	Reducción	Penalización	Reducción Penalización (3)	Penalización adicional	Resuelto	FEADER	MAPA	CAPADR
31,32 €	0,00 €	0,00 €	0,00 €	0,00 €	0,00 €	0,00 €	0,00 €	0,00 €
Importe Unitario:	54,00 €	Nuevo Importe Unitario:	54,00 €					

RECINTOS PROPUESTOS

REF.	REFERENCIA SIGPAC	CULTIVO	S/R	USO SIGPAC	Sup. Dec. admisible	Sup. Campo	Sup. Determ.	Sup. Resuelta
170000005284554	23-060-075-00063-0001	OLIVAR	S		0,49		0,49	0,49
1700000005284555	23-060-075-00065-0001	OLIVAR	S		0,09		0,09	0,09

INCIDENCIAS

INCIDENCIA DESCRIPCIÓN

74053 Importe inferior a 100 Euros

(1) Con incidencias que retienen pago o deniegan el expediente.

(2) Se calcula sobre superficie declarada admisible.

(3) Aplicación del artículo 16 bis del RD 147/2023.

(4) Expediente con algunos recintos de pastos permanentes ubicados en espacios protegidos donde la carga ganadera mínima será 0,1 UGM/ha.

Puede verificar la integridad de una copia de este documento mediante la lectura del código QR adjunto o mediante el acceso a la dirección <https://ws050.juntadeandalucia.es/verificarFirma> indicando el código de VERIFICACIÓN

FIRMADO POR

RAQUEL MARIA ESPIN CRESPO

17/10/2024

VERIFICACIÓN

Pk2jmJDVJQXVSF7B6ESWF6FEMYA9VL

PÁG. 2259/3958





APELLIDOS Y NOMBRE / RAZÓN SOCIAL

ARANDA CANO AGUSTIN

NIF
***0606*

EXPEDIENTE

1213860

RESOLUCIÓN

DENEGACIÓN DE LA AYUDA

DATOS DE MANTENIMIENTO UNIDADES

GRUPO DE PAGO

ZONAS DE LIMITACIONES NATURALES

**Sup. Dec.
Admisible**
0,00

**Sup.
Resuelta**
0,00

Sobredecl.
0,00

% Sobredecl.
0,00

RESUMEN DE PAGOS

	IMPORTE (Euros)			
	RESUELTO	FEADER	MAPA	CAPADR
A pagar	0,00	0,00	0,00	0,00

APLICACIÓN DE REDUCCIONES Y PENALIZACIONES (%)

Crterios de subvencionabilidad (1)	Presentación tardía	Omisión declaración	Condicionalidad
100,00	0,00	0,00	0,00

IMPORTE (Euros)

Calculado(2)	Reducción	Penalización	Reducción Penalización (3)	Penalización adicional	Resuelto	FEADER	MAPA	CAPADR
0,00 €	0,00 €	0,00 €	0,00 €	0,00 €	0,00 €	0,00 €	0,00 €	0,00 €
Importe Unitario:	54,00 €	Nuevo Importe Unitario:	0,00 €					

(1) Con incidencias que retienen pago o deniegan el expediente.

(2) Se calcula sobre superficie declarada admisible.

(3) Aplicación del artículo 16 bis del RD 147/2023.

(4) Expediente con algunos recintos de pastos permanentes ubicados en espacios protegidos donde la carga ganadera mínima será 0,1 UGM/ha.

Puede verificar la integridad de una copia de este documento mediante la lectura del código QR adjunto o mediante el acceso a la dirección <https://ws050.juntadeandalucia.es/verificarFirma> indicando el código de VERIFICACIÓN

FIRMADO POR	RAQUEL MARIA ESPIN CRESPO	17/10/2024	
VERIFICACIÓN	Pk2jmJDVJQXVSF7B6ESWF6FEMYA9VL	PÁG. 2260/3958	



RECINTOS PROPUESTOS

REF.	REFERENCIA SIGPAC	CULTIVO	S/R	USO SIGPAC	Sup. Dec. admisible	Sup. Campo	Sup. Determ.	Sup. Resuelta
-1248862	23-003-040-00135-0001	OLIVAR	S		1,46		1,46	1,46
-1248858	23-003-040-00129-0001	OLIVAR	S		0,03		0,03	0,03
-140276	23-060-049-00258-0002	OLIVAR	S		0,21		0,21	0,21
-131700	23-003-040-00141-0001	OLIVAR	S		0,02		0,02	0,02
-131646	23-003-041-00704-0001	OLIVAR	S		0,11		0,11	0,11
-127626	23-003-041-00647-0001	OLIVAR	S		0,03		0,03	0,03
-127595	23-003-040-00307-0001	OLIVAR	S		0,81		0,81	0,81
-95835	23-003-041-00157-0001	OLIVAR	S		0,29		0,29	0,29
-95813	23-003-040-00096-0001	OLIVAR	S		0,11		0,11	0,11
-95812	23-003-040-00097-0001	OLIVAR	S		0,14		0,14	0,14
170000005480610	23-003-040-00325-0001	OLIVAR	S		0,48		0,48	0,48
170000005480611	23-060-048-00080-0002	OLIVAR	S		0,03		0,03	0,03
170000005480612	23-060-048-00142-0001	OLIVAR	S		0,32		0,32	0,32
170000005480613	23-060-048-00143-0001	OLIVAR	S		0,35		0,35	0,35
170000005480614	23-060-049-00231-0001	OLIVAR	S		0,42		0,42	0,42
170000005480616	23-003-044-00018-0001	OLIVAR	S		0,02		0,02	0,02
170000005480617	23-003-044-00019-0001	OLIVAR	S		0,12		0,12	0,12
170000005480618	23-003-044-00020-0002	OLIVAR	S		0,03		0,03	0,03
170000005480620	23-003-045-00063-0001	OLIVAR	S		0,61		0,61	0,61
170000005480621	23-060-050-00098-0001	OLIVAR	S		0,02		0,02	0,02
170000005480622	23-060-050-00099-0001	OLIVAR	S		0,10		0,10	0,10
170000005480624	23-060-050-00265-0001	OLIVAR	S		0,05		0,05	0,05
170000005480625	23-060-050-00295-0001	OLIVAR	S		0,25		0,25	0,25
170000005480626	23-060-050-00296-0001	OLIVAR	S		0,02		0,02	0,02
170000005480627	23-003-042-00054-0002	OLIVAR	S		0,26		0,26	0,26
170000005480631	23-003-042-00404-0001	OLIVAR	S		0,22		0,22	0,22
170000005480633	23-060-056-00019-0001	OLIVAR	S		0,09		0,09	0,09
170000005480634	23-003-040-00531-0001	OLIVAR	S		0,31		0,31	0,31
170000005939267	23-003-041-00645-0001	OLIVAR	S		0,03		0,03	0,03
170000005939268	23-003-041-00646-0001	OLIVAR	S		1,00		1,00	1,00
170000005939269	23-003-044-00082-0002	OLIVAR	S		0,42		0,42	0,42
170000005939271	23-003-040-00134-0001	OLIVAR	S		0,60		0,60	0,60
170000005939272	23-003-040-00133-0001	OLIVAR	S		0,01		0,01	0,01
170000005939275	23-003-041-00705-0002	OLIVAR	S		0,51		0,51	0,51
170000005939276	23-003-040-00141-0001	OLIVAR	S		0,07		0,07	0,07
170000005939277	23-003-040-00150-0001	OLIVAR	S		0,56		0,56	0,56
170000005939278	23-003-040-00456-0006	OLIVAR	S		0,02		0,02	0,02
170000005939279	23-003-040-00152-0001	OLIVAR	S		0,26		0,26	0,26
170000005939280	23-003-040-00456-0006	OLIVAR	S		0,06		0,06	0,06
170000005939281	23-003-040-00154-0001	OLIVAR	S		0,32		0,32	0,32
170000005939282	23-003-040-00164-0001	OLIVAR	S		0,12		0,12	0,12
170000005939283	23-003-040-09011-0003	OLIVAR	S		0,01		0,01	0,01
170000005939284	23-003-040-00246-0001	OLIVAR	S		0,02		0,02	0,02
170000005939285	23-003-040-00247-0001	OLIVAR	S		0,44		0,44	0,44
170000005939286	23-003-040-00258-0001	OLIVAR	S		0,21		0,21	0,21
170000005939287	23-003-040-00262-0001	OLIVAR	S		0,01		0,01	0,01
170000005939288	23-003-040-00269-0001	OLIVAR	S		0,01		0,01	0,01
170000005939289	23-003-040-00263-0001	OLIVAR	S		0,98		0,98	0,98
170000005939290	23-003-040-00271-0001	OLIVAR	S		0,16		0,16	0,16
170000005939291	23-003-040-00272-0002	OLIVAR	S		0,17		0,17	0,17
170000005939292	23-003-040-00276-0001	OLIVAR	S		0,01		0,01	0,01
170000005939293	23-003-040-00277-0001	OLIVAR	S		0,19		0,19	0,19

(1) Con incidencias que retienen pago o deniegan el expediente.
(2) Se calcula sobre superficie declarada admisible.
(3) Aplicación del artículo 16 bis del RD 147/2023.
(4) Expediente con algunos recintos de pastos permanentes ubicados en espacios protegidos donde la carga ganadera mínima será 0,1 UGM/ha.

Puede verificar la integridad de una copia de este documento mediante la lectura del código QR adjunto o mediante el acceso a la dirección https://ws050.juntadeandalucia.es/verificarFirma indicando el código de VERIFICACIÓN			
FIRMADO POR	RAQUEL MARIA ESPIN CRESPO	17/10/2024	
VERIFICACIÓN	Pk2jmJDVJQXVSF7B6ESWF6FEMYA9VL	PÁG. 2261/3958	

**RECINTOS PROPUESTOS**

REF.	REFERENCIA SIGPAC	CULTIVO	S/R	USO SIGPAC	Sup. Dec. admisible	Sup. Campo	Sup. Determ.	Sup. Resuelta
170000005939294	23-003-040-00306-0002	OLIVAR	S		0,06		0,06	0,06
170000005939296	23-003-040-00308-0001	OLIVAR	S		0,03		0,03	0,03
170000005939297	23-003-040-00314-0001	OLIVAR	S		0,03		0,03	0,03
170000005939298	23-003-040-00297-0001	OLIVAR	S		0,31		0,31	0,31
170000005939299	23-003-040-00367-0001	OLIVAR	S		0,01		0,01	0,01
170000005939300	23-003-040-00373-0002	OLIVAR	S		0,65		0,65	0,65
170000005939301	23-003-040-00399-0002	OLIVAR	S		0,01		0,01	0,01
170000005939302	23-003-040-00400-0001	OLIVAR	S		0,36		0,36	0,36
170000005939303	23-003-040-00467-0001	OLIVAR	S		0,74		0,74	0,74
170000005939305	23-003-040-00468-0002	OLIVAR	S		0,04		0,04	0,04
170000005939312	23-003-040-00465-0001	OLIVAR	S		0,05		0,05	0,05
170000005939313	23-003-041-00063-0001	OLIVAR	S		0,03		0,03	0,03
170000005939314	23-003-041-00068-0001	OLIVAR	S		0,66		0,66	0,66

INCIDENCIAS**INCIDENCIA DESCRIPCIÓN**

2454	Solicitante de intervención 6613 cuyo regimen de afiliación a la SS no es ni el sistema especial agrario(cuenta ajena) ni autonomo con actividad agraria.
74018	Productor que no es agricultor a título principal, según los datos del ejercicio fiscal n-1 y seguridad socia.
74053	Importe inferior a 100 Euros
75022	No Autoriza a que, en caso de la devolución por la entidad financiera (retrocesión bancaria) del pago en la cuenta corriente consignada en la solicitud y que está debidamente registrada en el sistema contable GIRO de la Junta de Andalucía, se proceda al pago en cualquier otra cuenta corriente de la titularidad del solicitante vigente en dicho sistema contable.
86119	Carga ganadera NO cumple con el valor mínimo de 0,2 UGM/ha. Recinto:23-060-049-00231-00003 Cultivo:62000 PASTOS PERMANENTES DE 5 O MAS AÑOS-SIN VARIEDAD Secano Carga Ganadera:0
86121	Recinto superficie forrajera que no realiza la actividad de producción de pastoreo. Recinto:23-060-049-00231-00003 Cultivo:62000 PASTOS PERMANENTES DE 5 O MAS AÑOS-SIN VARIEDAD Secano Actividad Agraria del recinto:4
86122	Recinto superficie forrajera que realiza la actividad de producción de pastoreo y no declara el o los códigos del Registro de Explotaciones Ganaderas de Andalucía, REGA. Recinto:23-060-049-00231-00003 Cultivo:62000 PASTOS PERMANENTES DE 5 O MAS AÑOS-SIN VARIEDAD Secano
86124	Recinto de forrajera para Cálculo de Carga Ganadera que No pertenece a Explotación. Recinto:23-060-049-00231-00003 Cultivo:62000 PASTOS PERMANENTES DE 5 O MAS AÑOS-SIN VARIEDAD Secano

Datos considerados para el Cálculo de la Carga Ganadera del expediente

Superficie determinada para Cálculo Carga Ganadera: 0,00 ha
Carga Ganadera del Expediente: 0,00 ugm/ha

Incidenias de carga ganadera**INCIDENCIA DESCRIPCIÓN**

86122	Recinto superficie forrajera que realiza la actividad de producción de pastoreo y no declara el o los códigos del Registro de Explotaciones Ganaderas de Andalucía, REGA. Recinto:23-060-049-00231-00003 Cultivo:62000 PASTOS PERMANENTES DE 5 O MAS AÑOS-SIN VARIEDAD Secano
86124	Recinto de forrajera para Cálculo de Carga Ganadera que No pertenece a Explotación. Recinto:23-060-049-00231-00003 Cultivo:62000 PASTOS PERMANENTES DE 5 O MAS AÑOS-SIN VARIEDAD Secano
86128	Recinto de Forrajeras que no ha contabilizado para Carga Ganadera por no tener una explotación válida para el cálculo de la Carga Ganadera Recinto:23-060-049-00231-00003 Cultivo:62 PASTOS PERMANENTES DE 5 O MAS AÑOS-
86132	Recinto superficie forrajera que no realiza la actividad de producción de pastoreo. Recinto:23-060-049-00231-00003 Cultivo:62000 PASTOS PERMANENTES DE 5 O MAS AÑOS-SIN VARIEDAD Secano

(1) Con incidencias que retienen pago o deniegan el expediente.

(2) Se calcula sobre superficie declarada admisible.

(3) Aplicación del artículo 16 bis del RD 147/2023.

(4) Expediente con algunos recintos de pastos permanentes ubicados en espacios protegidos donde la carga ganadera mínima será 0,1 UGM/ha.

Puede verificar la integridad de una copia de este documento mediante la lectura del código QR adjunto o mediante el acceso a la dirección <https://ws050.juntadeandalucia.es/verificarFirma> indicando el código de VERIFICACIÓN

FIRMADO POR

RAQUEL MARIA ESPIN CRESPO

17/10/2024

VERIFICACIÓN

Pk2jmJDVJQXVSF7B6ESWF6FEMYA9VL

PÁG. 2262/3958





APELLIDOS Y NOMBRE / RAZÓN SOCIAL

ARANDA CANO JUAN MIGUEL

NIF
***0604*

EXPEDIENTE
1024979

RESOLUCIÓN
DENEGACIÓN DE LA AYUDA

DATOS DE MANTENIMIENTO UNIDADES

GRUPO DE PAGO	Sup. Dec. Admisible	Sup. Resuelta	Sobredecl.	% Sobredecl.
ZONAS DE LIMITACIONES NATURALES	0,00	0,00	0,00	0,00

RESUMEN DE PAGOS

	IMPORTE (Euros)			
	RESUELTO	FEADER	MAPA	CAPADR
A pagar	0,00	0,00	0,00	0,00

APLICACIÓN DE REDUCCIONES Y PENALIZACIONES (%)

Criterios de subvencionabilidad (1)	Presentación tardía	Omisión declaración	Condicionabilidad
100,00	0,00	0,00	0,00

IMPORTE (Euros)

Calculado(2)	Reducción	Penalización	Reducción Penalización (3)	Penalización adicional	Resuelto	FEADER	MAPA	CAPADR
0,00 €	0,00 €	0,00 €	0,00 €	0,00 €	0,00 €	0,00 €	0,00 €	0,00 €
Importe Unitario:	54,00 €	Nuevo Importe Unitario:	0,00 €					

RECINTOS PROPUESTOS

REF.	REFERENCIA SIGPAC	CULTIVO	S/R	USO SIGPAC	Sup. Dec. admisible	Sup. Campo	Sup. Determ.	Sup. Resuelta
4089347	23-096-019-00437-0002	OLIVAR	S		0,60		0,60	0,60
4089348	23-096-019-00104-0001	OLIVAR	R		0,57		0,57	0,57

INCIDENCIAS

INCIDENCIA DESCRIPCIÓN

74018	Productor que no es agricultor a título principal, según los datos del ejercicio fiscal n-1 y seguridad socia.
74053	Importe inferior a 100 Euros

(1) Con incidencias que retienen pago o deniegan el expediente.

(2) Se calcula sobre superficie declarada admisible.

(3) Aplicación del artículo 16 bis del RD 147/2023.

(4) Expediente con algunos recintos de pastos permanentes ubicados en espacios protegidos donde la carga ganadera mínima será 0,1 UGM/ha.

Puede verificar la integridad de una copia de este documento mediante la lectura del código QR adjunto o mediante el acceso a la dirección <https://ws050.juntadeandalucia.es/verificarFirma> indicando el código de VERIFICACIÓN

FIRMADO POR	RAQUEL MARIA ESPIN CRESPO	17/10/2024	
VERIFICACIÓN	Pk2jmJDVJQXVSF7B6ESWF6FEMYA9VL	PÁG. 2263/3958	



APELLIDOS Y NOMBRE / RAZÓN SOCIAL

ARANDA CARRILLO MANUEL

NIF

***9997*

EXPEDIENTE

1279405

RESOLUCIÓN

DENEGACIÓN DE LA AYUDA

DATOS DE MANTENIMIENTO UNIDADES

GRUPO DE PAGO

ZONAS DE LIMITACIONES NATURALES

**Sup. Dec.
Admisible**

0,00

**Sup.
Resuelta**

0,00

Sobredecl.

0,00

% Sobredecl.

0,00

RESUMEN DE PAGOS

IMPORTE (Euros)

	RESUELTO	FEADER	MAPA	CAPADR
A pagar	0,00	0,00	0,00	0,00

APLICACIÓN DE REDUCCIONES Y PENALIZACIONES (%)

Crterios de subvencionabilidad (1)	Presentación tardía	Omisión declaración	Condicionalidad
100,00	0,00	0,00	0,00

IMPORTE (Euros)

Calculado(2)	Reducción	Penalización	Reducción Penalización (3)	Penalización adicional	Resuelto	FEADER	MAPA	CAPADR
0,00 €	0,00 €	0,00 €	0,00 €	0,00 €	0,00 €	0,00 €	0,00 €	0,00 €
Importe Unitario:	54,00 €	Nuevo Importe Unitario:	0,00 €					

RECINTOS PROPUESTOS

REF.	REFERENCIA SIGPAC	CULTIVO	S/R	USO SIGPAC	Sup. Dec. admisible	Sup. Campo	Sup. Determ.	Sup. Resuelta
-1224937	23-077-004-00159-0001	OLIVAR	S		3,58		3,58	3,58
-1224936	23-077-004-00115-0004	OLIVAR	S		0,03		0,03	0,03
4610985	23-077-005-00074-0007	OLIVAR	S		5,89		5,89	5,89
6862850	23-087-036-00034-0001	OLIVAR	S		1,73		1,73	1,73
6862851	23-087-036-00025-0001	OLIVAR	S		1,89		1,89	1,89
1700000004880340	23-077-002-00060-0001	OLIVAR	S		0,20		0,20	0,20
1700000004880341	23-077-006-00052-0001	OLIVAR	S		1,15		1,15	1,15
1700000004880342	23-077-006-09002-0002	OLIVAR	S		0,03		0,03	0,03
1700000004880346	23-077-006-00048-0001	OLIVAR	S		0,04		0,04	0,04
1700000004880347	23-077-006-00053-0001	OLIVAR	S		1,41		1,41	1,41
1700000004880349	23-077-006-00041-0002	OLIVAR	S		0,04		0,04	0,04
1700000004880350	23-077-006-00081-0001	OLIVAR	S		1,47		1,47	1,47
1700000004880351	23-077-006-00127-0001	OLIVAR	S		2,51		2,51	2,51
1700000004880352	23-077-006-00076-0002	OLIVAR	S		1,68		1,68	1,68

INCIDENCIAS

INCIDENCIA DESCRIPCIÓN

74018	Productor que no es agricultor a título principal, según los datos del ejercicio fiscal n-1 y seguridad socia.
74053	Importe inferior a 100 Euros

(1) Con incidencias que retienen pago o deniegan el expediente.

(2) Se calcula sobre superficie declarada admisible.

(3) Aplicación del artículo 16 bis del RD 147/2023.

(4) Expediente con algunos recintos de pastos permanentes ubicados en espacios protegidos donde la carga ganadera mínima será 0,1 UGM/ha.

Puede verificar la integridad de una copia de este documento mediante la lectura del código QR adjunto o mediante el acceso a la dirección <https://ws050.juntadeandalucia.es/verificarFirma> indicando el código de VERIFICACIÓN

FIRMADO POR

RAQUEL MARIA ESPIN CRESPO

17/10/2024

VERIFICACIÓN

Pk2jmJDVJQXVSF7B6ESWF6FEMYA9VL

PÁG. 2264/3958





APELLIDOS Y NOMBRE / RAZÓN SOCIAL

ARANDA CASTRO MERCEDES

NIF

****3341*

EXPEDIENTE

1149847

RESOLUCIÓN

DENEGACIÓN DE LA AYUDA

DATOS DE MANTENIMIENTO UNIDADES

GRUPO DE PAGO

ZONAS DE LIMITACIONES NATURALES

**Sup. Dec.
Admisible**

0,00

**Sup.
Resuelta**

0,00

Sobredecl.

0,00

% Sobredecl.

0,00

RESUMEN DE PAGOS

IMPORTE (Euros)

	RESUELTO	FEADER	MAPA	CAPADR
A pagar	0,00	0,00	0,00	0,00

APLICACIÓN DE REDUCCIONES Y PENALIZACIONES (%)

Crterios de subvencionabilidad (1)	Presentación tardía	Omisión declaración	Condicionalidad
100,00	0,00	0,00	0,00

IMPORTE (Euros)

Calculado(2)	Reducción	Penalización	Reducción Penalización (3)	Penalización adicional	Resuelto	FEADER	MAPA	CAPADR
0,00 €	0,00 €	0,00 €	0,00 €	0,00 €	0,00 €	0,00 €	0,00 €	0,00 €
Importe Unitario:	54,00 €	Nuevo Importe Unitario:	0,00 €					

RECINTOS PROPUESTOS

REF.	REFERENCIA SIGPAC	CULTIVO	S/R	USO SIGPAC	Sup. Dec. admisible	Sup. Campo	Sup. Determ.	Sup. Resuelta
-541709	23-035-005-00135-0001	OLIVAR	S		0,88		0,88	0,88
-541688	23-035-001-00389-0001	OLIVAR	S		0,37		0,37	0,37
-541395	23-035-001-00104-0001	OLIVAR	S		1,07		1,07	1,07
-541118	23-035-001-00389-0001	OLIVAR	S		0,19		0,19	0,19
-541103	23-035-001-00104-0001	OLIVAR	S		0,50		0,50	0,50
-541083	23-035-001-00031-0001	OLIVAR	S		0,06		0,06	0,06
-541065	23-035-001-00012-0001	OLIVAR	S		0,08		0,08	0,08
170000003604617	23-035-001-00012-0001	OLIVAR	S		0,13		0,13	0,13
170000003604618	23-035-001-00031-0001	OLIVAR	S		0,05		0,05	0,05
170000003604625	23-035-002-00122-0001	OLIVAR	S		0,27		0,27	0,27
170000003604648	23-035-001-00032-0001	OLIVAR	S		0,02		0,02	0,02

INCIDENCIAS

INCIDENCIA DESCRIPCIÓN

- 2454 Solicitante de intervención 6613 cuyo regimen de afiliación a la SS no es ni el sistema especial agrario(cuenta ajena) ni autonomo con actividad agraria.
- 74018 Productor que no es agricultor a título principal, según los datos del ejercicio fiscal n-1 y seguridad socia.
- 74053 Importe inferior a 100 Euros
- 86021 Verifica que determinados recintos declarados por el expte para la operación, no se corresponde con la ZONA DESFAVORECIDA. Y no ha sido solicitada la operación análoga o correspondiente.
Recinto:23-900-003-00096-00001 Cultivo:101010 OLIVAR-PICUAL Secano Operación correcta del recinto:6613.1

(1) Con incidencias que retienen pago o deniegan el expediente.

(2) Se calcula sobre superficie declarada admisible.

(3) Aplicación del artículo 16 bis del RD 147/2023.

(4) Expediente con algunos recintos de pastos permanentes ubicados en espacios protegidos donde la carga ganadera mínima será 0,1 UGM/ha.

Puede verificar la integridad de una copia de este documento mediante la lectura del código QR adjunto o mediante el acceso a la dirección <https://ws050.juntadeandalucia.es/verificarFirma> indicando el código de VERIFICACIÓN

FIRMADO POR

RAQUEL MARIA ESPIN CRESPO

17/10/2024

VERIFICACIÓN

Pk2jmJDVJQXVSF7B6ESWF6FEMYA9VL

PÁG. 2265/3958





APELLIDOS Y NOMBRE / RAZÓN SOCIAL

ARANDA GRACIA FRANCISCO MANUEL

NIF

****8656*

EXPEDIENTE

1162696

RESOLUCIÓN

DENEGACIÓN DE LA AYUDA

DATOS DE MANTENIMIENTO UNIDADES

GRUPO DE PAGO

ZONAS DE LIMITACIONES NATURALES

**Sup. Dec.
Admisible**

0,00

**Sup.
Resuelta**

0,00

Sobredecl.

0,00

% Sobredecl.

0,00

RESUMEN DE PAGOS

	IMPORTE (Euros)			
	RESUELTO	FEADER	MAPA	CAPADR
A pagar	0,00	0,00	0,00	0,00

APLICACIÓN DE REDUCCIONES Y PENALIZACIONES (%)

Crterios de subvencionabilidad (1)	Presentación tardía	Omisión declaración	Condicionalidad
100,00	0,00	0,00	0,00

IMPORTE (Euros)

Calculado(2)	Reducción	Penalización	Reducción Penalización (3)	Penalización adicional	Resuelto	FEADER	MAPA	CAPADR
0,00 €	0,00 €	0,00 €	0,00 €	0,00 €	0,00 €	0,00 €	0,00 €	0,00 €
Importe Unitario:	54,00 €	Nuevo Importe Unitario:	0,00 €					

RECINTOS PROPUESTOS

REF.	REFERENCIA SIGPAC	CULTIVO	S/R	USO SIGPAC	Sup. Dec. admisible	Sup. Campo	Sup. Determ.	Sup. Resuelta
-187751	23-006-018-00033-0001	OLIVAR	S		0,55		0,55	0,55
-187737	23-006-016-00058-0001	OLIVAR	S		0,18		0,18	0,18
170000005879355	23-006-018-00469-0002	OLIVAR	S		1,12		1,12	1,12
170000005879356	23-006-015-00095-0001	OLIVAR	S		0,14		0,14	0,14
170000005879357	23-006-003-00382-0001	OLIVAR	S		1,07		1,07	1,07
170000005879358	23-006-007-00353-0001	OLIVAR	S		0,42		0,42	0,42
170000005879359	23-006-003-00394-0001	OLIVAR	S		0,36		0,36	0,36
170000005879361	23-006-017-00063-0002	OLIVAR	S		1,50		1,50	1,50

INCIDENCIAS

INCIDENCIA DESCRIPCIÓN

2454	Solicitante de intervención 6613 cuyo regimen de afiliacion a la SS no es ni el sistema especial agrario(cuenta ajena) ni autonomo con actividad agraria.
74018	Productor que no es agricultor a título principal, según los datos del ejercicio fiscal n-1 y seguridad socia.
74053	Importe inferior a 100 Euros

(1) Con incidencias que retienen pago o deniegan el expediente.

(2) Se calcula sobre superficie declarada admisible.

(3) Aplicación del artículo 16 bis del RD 147/2023.

(4) Expediente con algunos recintos de pastos permanentes ubicados en espacios protegidos donde la carga ganadera mínima será 0,1 UGM/ha.

Puede verificar la integridad de una copia de este documento mediante la lectura del código QR adjunto o mediante el acceso a la dirección <https://ws050.juntadeandalucia.es/verificarFirma> indicando el código de VERIFICACIÓN

FIRMADO POR	RAQUEL MARIA ESPIN CRESPO	17/10/2024
VERIFICACIÓN	Pk2jmJDVJQXVSF7B6ESWF6FEMYA9VL	PÁG. 2266/3958





APELLIDOS Y NOMBRE / RAZÓN SOCIAL

ARANDA JIMENEZ ISABEL

NIF

****2814*

EXPEDIENTE

1230491

RESOLUCIÓN

DENEGACIÓN DE LA AYUDA

DATOS DE MANTENIMIENTO UNIDADES

GRUPO DE PAGO

ZONAS DE LIMITACIONES NATURALES

**Sup. Dec.
Admisible**

0,00

**Sup.
Resuelta**

0,00

Sobredecl.

0,00

% Sobredecl.

0,00

RESUMEN DE PAGOS

IMPORTE (Euros)

	RESUELTO	FEADER	MAPA	CAPADR
A pagar	0,00	0,00	0,00	0,00

APLICACIÓN DE REDUCCIONES Y PENALIZACIONES (%)

Crterios de subvencionabilidad (1)	Presentación tardía	Omisión declaración	Condicionalidad
100,00	0,00	0,00	0,00

IMPORTE (Euros)

Calculado(2)	Reducción	Penalización	Reducción Penalización (3)	Penalización adicional	Resuelto	FEADER	MAPA	CAPADR
0,00 €	0,00 €	0,00 €	0,00 €	0,00 €	0,00 €	0,00 €	0,00 €	0,00 €
Importe Unitario:	54,00 €	Nuevo Importe Unitario:	0,00 €					

RECINTOS PROPUESTOS

REF.	REFERENCIA SIGPAC	CULTIVO	S/R	USO SIGPAC	Sup. Dec. admisible	Sup. Campo	Sup. Determ.	Sup. Resuelta
170000007116311	23-008-007-00003-0003	OLIVAR	S		4,19		4,19	4,19
170000007116312	23-008-009-00032-0001	OLIVAR	S		2,02		2,02	2,02
170000007116313	23-008-007-09003-0036	OLIVAR	S		0,03		0,03	0,03

INCIDENCIAS

INCIDENCIA DESCRIPCIÓN

2454	Solicitante de intervención 6613 cuyo regimen de afiliacion a la SS no es ni el sistema especial agrario(cuenta ajena) ni autonomo con actividad agraria.
74018	Productor que no es agricultor a título principal, según los datos del ejercicio fiscal n-1 y seguridad socia.
74053	Importe inferior a 100 Euros

(1) Con incidencias que retienen pago o deniegan el expediente.

(2) Se calcula sobre superficie declarada admisible.

(3) Aplicación del artículo 16 bis del RD 147/2023.

(4) Expediente con algunos recintos de pastos permanentes ubicados en espacios protegidos donde la carga ganadera mínima será 0,1 UGM/ha.

Puede verificar la integridad de una copia de este documento mediante la lectura del código QR adjunto o mediante el acceso a la dirección <https://ws050.juntadeandalucia.es/verificarFirma> indicando el código de VERIFICACIÓN

FIRMADO POR	RAQUEL MARIA ESPIN CRESPO	17/10/2024	
VERIFICACIÓN	Pk2jmJDVJQXVSF7B6ESWF6FEMYA9VL	PÁG. 2267/3958	



APELLIDOS Y NOMBRE / RAZÓN SOCIAL

ARANDA MORENO ANTONIO

NIF

****3256*

EXPEDIENTE

1065907

RESOLUCIÓN

DENEGACIÓN DE LA AYUDA

DATOS DE MANTENIMIENTO UNIDADES

GRUPO DE PAGO

ZONAS DE LIMITACIONES NATURALES

**Sup. Dec.
Admisible**

0,00

**Sup.
Resuelta**

0,00

Sobredecl.

0,00

% Sobredecl.

0,00

RESUMEN DE PAGOS

IMPORTE (Euros)

	RESUELTO	FEADER	MAPA	CAPADR
A pagar	0,00	0,00	0,00	0,00

APLICACIÓN DE REDUCCIONES Y PENALIZACIONES (%)

Crterios de subvencionabilidad (1)	Presentación tardía	Omisión declaración	Condicionalidad
100,00	0,00	0,00	0,00

IMPORTE (Euros)

Calculado(2)	Reducción	Penalización	Reducción Penalización (3)	Penalización adicional	Resuelto	FEADER	MAPA	CAPADR
0,00 €	0,00 €	0,00 €	0,00 €	0,00 €	0,00 €	0,00 €	0,00 €	0,00 €
Importe Unitario:	54,00 €	Nuevo Importe Unitario:	0,00 €					

RECINTOS PROPUESTOS

REF.	REFERENCIA SIGPAC	CULTIVO	S/R	USO SIGPAC	Sup. Dec. admisible	Sup. Campo	Sup. Determ.	Sup. Resuelta
-466982	23-003-039-00385-0004	OLIVAR	S		0,08		0,08	0,08
1700000005384966	23-003-039-00112-0001	OLIVAR	R		0,01		0,01	0,01
1700000005384967	23-003-039-00382-0006	OLIVAR	S		0,05		0,05	0,05
1700000005384969	23-003-039-00444-0002	OLIVAR	S		1,28		1,28	1,28
1700000005384970	23-003-039-00253-0002	OLIVAR	R		0,31		0,31	0,31
1700000005384971	23-003-039-00430-0002	OLIVAR	S		0,03		0,03	0,03

INCIDENCIAS

INCIDENCIA DESCRIPCIÓN

2454	Solicitante de intervención 6613 cuyo regimen de afiliacion a la SS no es ni el sistema especial agrario(cuenta ajena) ni autonomo con actividad agraria.
74018	Productor que no es agricultor a título principal, según los datos del ejercicio fiscal n-1 y seguridad socia.
74053	Importe inferior a 100 Euros

(1) Con incidencias que retienen pago o deniegan el expediente.

(2) Se calcula sobre superficie declarada admisible.

(3) Aplicación del artículo 16 bis del RD 147/2023.

(4) Expediente con algunos recintos de pastos permanentes ubicados en espacios protegidos donde la carga ganadera mínima será 0,1 UGM/ha.

Puede verificar la integridad de una copia de este documento mediante la lectura del código QR adjunto o mediante el acceso a la dirección <https://ws050.juntadeandalucia.es/verificarFirma> indicando el código de VERIFICACIÓN

FIRMADO POR

RAQUEL MARIA ESPIN CRESPO

17/10/2024

VERIFICACIÓN

Pk2jmJDVJQXVSF7B6ESWF6FEMYA9VL

PÁG. 2268/3958





APELLIDOS Y NOMBRE / RAZÓN SOCIAL

ARANDA MORENO CANDIDA

NIF

***9179*

EXPEDIENTE

1119934

RESOLUCIÓN

DENEGACIÓN DE LA AYUDA

DATOS DE MANTENIMIENTO UNIDADES

GRUPO DE PAGO	Sup. Dec. Admisible	Sup. Resuelta	Sobredecl.	% Sobredecl.
ZONAS DE LIMITACIONES NATURALES	0,00	0,00	0,00	0,00

RESUMEN DE PAGOS

	IMPORTE (Euros)			
	RESUELTO	FEADER	MAPA	CAPADR
A pagar	0,00	0,00	0,00	0,00

APLICACIÓN DE REDUCCIONES Y PENALIZACIONES (%)

Crterios de subvencionabilidad (1)	Presentación tardía	Omisión declaración	Condicionalidad
100,00	0,00	0,00	0,00

IMPORTE (Euros)

Calculado(2)	Reducción	Penalización	Reducción adicional	Penalización adicional	Resuelto	FEADER	MAPA	CAPADR
0,00 €	0,00 €	0,00 €	0,00 €	0,00 €	0,00 €	0,00 €	0,00 €	0,00 €
Importe Unitario:	54,00 €	Nuevo Importe Unitario:	0,00 €					

RECINTOS PROPUESTOS

REF.	REFERENCIA SIGPAC	CULTIVO	S/R	USO SIGPAC	Sup. Dec. admisible	Sup. Campo	Sup. Determ.	Sup. Resuelta
-548431	23-003-036-00095-0001	OLIVAR	S		0,30		0,30	0,30
-548312	23-003-036-00133-0001	OLIVAR	S		0,49		0,49	0,49
-536247	23-003-039-00311-0001	OLIVAR	S		0,23		0,23	0,23
-536231	23-003-036-00095-0001	OLIVAR	S		0,15		0,15	0,15
-536150	23-003-036-00099-0001	OLIVAR	S		0,02		0,02	0,02
1700000004727636	23-003-038-00270-0002	OLIVAR	S		0,04		0,04	0,04
1700000004727637	23-003-038-00271-0001	OLIVAR	S		0,62		0,62	0,62
1700000004727638	23-003-038-00275-0004	OLIVAR	S		0,05		0,05	0,05
1700000004727640	23-003-039-00430-0002	OLIVAR	S		1,07		1,07	1,07
1700000004728243	23-003-036-00100-0002	OLIVAR	S		0,01		0,01	0,01
1700000004728246	23-003-036-00108-0001	OLIVAR	S		0,02		0,02	0,02
1700000004728247	23-003-036-00107-0001	OLIVAR	S		0,48		0,48	0,48
1700000006403303	23-003-039-00311-0001	OLIVAR	S		0,39		0,39	0,39

INCIDENCIAS

INCIDENCIA DESCRIPCIÓN

2454	Solicitante de intervención 6613 cuyo regimen de afiliacion a la SS no es ni el sistema especial agrario(cuenta ajena) ni autonomo con actividad agraria.
74018	Productor que no es agricultor a título principal, según los datos del ejercicio fiscal n-1 y seguridad socia.
74053	Importe inferior a 100 Euros

(1) Con incidencias que retienen pago o deniegan el expediente.

(2) Se calcula sobre superficie declarada admisible.

(3) Aplicación del artículo 16 bis del RD 147/2023.

(4) Expediente con algunos recintos de pastos permanentes ubicados en espacios protegidos donde la carga ganadera mínima será 0,1 UGM/ha.

Puede verificar la integridad de una copia de este documento mediante la lectura del código QR adjunto o mediante el acceso a la dirección <https://ws050.juntadeandalucia.es/verificarFirma> indicando el código de VERIFICACIÓN

FIRMADO POR	RAQUEL MARIA ESPIN CRESPO	17/10/2024
VERIFICACIÓN	Pk2jmJDVJQXVSF7B6ESWF6FEMYA9VL	PÁG. 2269/3958





APELLIDOS Y NOMBRE / RAZÓN SOCIAL

ARANDA MORENO MIGUEL

NIF

****4958*

EXPEDIENTE

1213821

RESOLUCIÓN

DENEGACIÓN DE LA AYUDA

DATOS DE MANTENIMIENTO UNIDADES

GRUPO DE PAGO

ZONAS DE LIMITACIONES NATURALES

**Sup. Dec.
Admisible**

0,00

**Sup.
Resuelta**

0,00

Sobredecl.

0,00

% Sobredecl.

0,00

RESUMEN DE PAGOS

	IMPORTE (Euros)			
	RESUELTO	FEADER	MAPA	CAPADR
A pagar	0,00	0,00	0,00	0,00

APLICACIÓN DE REDUCCIONES Y PENALIZACIONES (%)

Crterios de subvencionabilidad (1)	Presentación tardía	Omisión declaración	Condicionalidad
100,00	0,00	0,00	0,00

IMPORTE (Euros)

Calculado(2)	Reducción	Penalización	Reducción Penalización (3)	Penalización adicional	Resuelto	FEADER	MAPA	CAPADR
0,00 €	0,00 €	0,00 €	0,00 €	0,00 €	0,00 €	0,00 €	0,00 €	0,00 €
Importe Unitario:	54,00 €	Nuevo Importe Unitario:	0,00 €					

RECINTOS PROPUESTOS

REF.	REFERENCIA SIGPAC	CULTIVO	S/R	USO SIGPAC	Sup. Dec. admisible	Sup. Campo	Sup. Determ.	Sup. Resuelta
5534475	23-003-039-00302-0001	OLIVAR	S		0,57		0,57	0,57
1700000005448524	23-003-039-00298-0002	OLIVAR	S		0,02		0,02	0,02
1700000005448525	23-003-039-00314-0003	OLIVAR	S		0,12		0,12	0,12
1700000005448527	23-003-039-00308-0002	OLIVAR	S		0,44		0,44	0,44
1700000005448528	23-003-039-00300-0003	OLIVAR	S		0,03		0,03	0,03

INCIDENCIAS

INCIDENCIA DESCRIPCIÓN

2454	Solicitante de intervención 6613 cuyo regimen de afiliacion a la SS no es ni el sistema especial agrario(cuenta ajena) ni autonomo con actividad agraria.
74018	Productor que no es agricultor a titulo principal, según los datos del ejercicio fiscal n-1 y seguridad socia.
74053	Importe inferior a 100 Euros

(1) Con incidencias que retienen pago o deniegan el expediente.

(2) Se calcula sobre superficie declarada admisible.

(3) Aplicación del artículo 16 bis del RD 147/2023.

(4) Expediente con algunos recintos de pastos permanentes ubicados en espacios protegidos donde la carga ganadera mínima será 0,1 UGM/ha.

Puede verificar la integridad de una copia de este documento mediante la lectura del código QR adjunto o mediante el acceso a la dirección <https://ws050.juntadeandalucia.es/verificarFirma> indicando el código de VERIFICACIÓN

FIRMADO POR

RAQUEL MARIA ESPIN CRESPO

17/10/2024

VERIFICACIÓN

Pk2jmJDVJQXVSF7B6ESWF6FEMYA9VL

PÁG. 2270/3958





APELLIDOS Y NOMBRE / RAZÓN SOCIAL

ARANDA SERRANO MANUEL

NIF

***6258*

EXPEDIENTE

1151575

RESOLUCIÓN

DENEGACIÓN DE LA AYUDA

DATOS DE MANTENIMIENTO UNIDADES

GRUPO DE PAGO

ZONAS DE LIMITACIONES NATURALES

**Sup. Dec.
Admisible**

0,00

**Sup.
Resuelta**

0,00

Sobredecl.

0,00

% Sobredecl.

0,00

RESUMEN DE PAGOS

IMPORTE (Euros)

	RESUELTO	FEADER	MAPA	CAPADR
A pagar	0,00	0,00	0,00	0,00

APLICACIÓN DE REDUCCIONES Y PENALIZACIONES (%)

Crterios de subvencionabilidad (1)	Presentación tardía	Omisión declaración	Condicionalidad
100,00	0,00	0,00	0,00

IMPORTE (Euros)

Calculado(2)	Reducción	Penalización	Reducción Penalización (3)	Penalización adicional	Resuelto	FEADER	MAPA	CAPADR
0,00 €	0,00 €	0,00 €	0,00 €	0,00 €	0,00 €	0,00 €	0,00 €	0,00 €
Importe Unitario:	54,00 €	Nuevo Importe Unitario:	0,00 €					

RECINTOS PROPUESTOS

REF.	REFERENCIA SIGPAC	CULTIVO	S/R	USO SIGPAC	Sup. Dec. admisible	Sup. Campo	Sup. Determ.	Sup. Resuelta
170000005272993	23-003-039-00373-0001	OLIVAR	S		0,48		0,48	0,48
170000005272994	23-003-039-00374-0004	OLIVAR	S		0,01		0,01	0,01

INCIDENCIAS

INCIDENCIA DESCRIPCIÓN

2454	Solicitante de intervención 6613 cuyo regimen de afiliación a la SS no es ni el sistema especial agrario(cuenta ajena) ni autonomo con actividad agraria.
74018	Productor que no es agricultor a título principal, según los datos del ejercicio fiscal n-1 y seguridad socia.
74053	Importe inferior a 100 Euros

(1) Con incidencias que retienen pago o deniegan el expediente.

(2) Se calcula sobre superficie declarada admisible.

(3) Aplicación del artículo 16 bis del RD 147/2023.

(4) Expediente con algunos recintos de pastos permanentes ubicados en espacios protegidos donde la carga ganadera mínima será 0,1 UGM/ha.

Puede verificar la integridad de una copia de este documento mediante la lectura del código QR adjunto o mediante el acceso a la dirección <https://ws050.juntadeandalucia.es/verificarFirma> indicando el código de VERIFICACIÓN

FIRMADO POR	RAQUEL MARIA ESPIN CRESPO	17/10/2024
VERIFICACIÓN	Pk2jmJDVJQXVSF7B6ESWF6FEMYA9VL	PÁG. 2271/3958





APELLIDOS Y NOMBRE / RAZÓN SOCIAL

AREVALO LUNA MATILDE

NIF
****3645*

EXPEDIENTE
1095523

RESOLUCIÓN
DENEGACIÓN DE LA AYUDA

DATOS DE MANTENIMIENTO UNIDADES

GRUPO DE PAGO

ZONAS DE LIMITACIONES NATURALES

Sup. Dec. Admisible	Sup. Resuelta	Sobredecl.	% Sobredecl.
0,00	0,00	0,00	0,00

RESUMEN DE PAGOS

	IMPORTE (Euros)			
	RESUELTO	FEADER	MAPA	CAPADR
A pagar	0,00	0,00	0,00	0,00

APLICACIÓN DE REDUCCIONES Y PENALIZACIONES (%)

Criterios de subvencionabilidad (1)	Presentación tardía	Omisión declaración	Condicionalidad
100,00	0,00	0,00	0,00

IMPORTE (Euros)

Calculado(2)	Reducción	Penalización	Reducción Penalización (3)	Penalización adicional	Resuelto	FEADER	MAPA	CAPADR
0,00 €	0,00 €	0,00 €	0,00 €	0,00 €	0,00 €	0,00 €	0,00 €	0,00 €
Importe Unitario:	54,00 €	Nuevo Importe Unitario:	0,00 €					

RECINTOS PROPUESTOS

REF.	REFERENCIA SIGPAC	CULTIVO	S/R	USO SIGPAC	Sup. Dec. admisible	Sup. Campo	Sup. Determ.	Sup. Resuelta
170000006316087	23-009-031-00469-0001	OLIVAR	R		3,96		3,96	3,96
170000006316088	23-009-031-00489-0016	OLIVAR	R		0,05		0,05	0,05
170000006316089	23-009-031-00489-0018	OLIVAR	R		0,06		0,06	0,06

INCIDENCIAS

INCIDENCIA DESCRIPCIÓN

2454	Solicitante de intervención 6613 cuyo regimen de afiliacion a la SS no es ni el sistema especial agrario(cuenta ajena) ni autonomo con actividad agraria.
74018	Productor que no es agricultor a título principal, según los datos del ejercicio fiscal n-1 y seguridad socia.
74053	Importe inferior a 100 Euros

(1) Con incidencias que retienen pago o deniegan el expediente.

(2) Se calcula sobre superficie declarada admisible.

(3) Aplicación del artículo 16 bis del RD 147/2023.

(4) Expediente con algunos recintos de pastos permanentes ubicados en espacios protegidos donde la carga ganadera mínima será 0,1 UGM/ha.

Puede verificar la integridad de una copia de este documento mediante la lectura del código QR adjunto o mediante el acceso a la dirección <https://ws050.juntadeandalucia.es/verificarFirma> indicando el código de VERIFICACIÓN

FIRMADO POR	RAQUEL MARIA ESPIN CRESPO	17/10/2024
VERIFICACIÓN	Pk2jmJDVJQXVSF7B6ESWF6FEMYA9VL	PÁG. 2272/3958





APELLIDOS Y NOMBRE / RAZÓN SOCIAL

ARIAS ROMERO ANTONIO

NIF

***6720*

EXPEDIENTE

1074590

RESOLUCIÓN

DENEGACIÓN DE LA AYUDA

DATOS DE MANTENIMIENTO UNIDADES

GRUPO DE PAGO

ZONAS DE LIMITACIONES NATURALES

**Sup. Dec.
Admisible**

0,00

**Sup.
Resuelta**

0,00

Sobredecl.

0,00

% Sobredecl.

0,00

RESUMEN DE PAGOS

	IMPORTE (Euros)			
	RESUELTO	FEADER	MAPA	CAPADR
A pagar	0,00	0,00	0,00	0,00

APLICACIÓN DE REDUCCIONES Y PENALIZACIONES (%)

Crterios de subvencionabilidad (1)	Presentación tardía	Omisión declaración	Condicionalidad
100,00	0,00	0,00	0,00

IMPORTE (Euros)

Calculado(2)	Reducción	Penalización	Reducción Penalización (3)	Penalización adicional	Resuelto	FEADER	MAPA	CAPADR
0,00 €	0,00 €	0,00 €	0,00 €	0,00 €	0,00 €	0,00 €	0,00 €	0,00 €
Importe Unitario:	54,00 €	Nuevo Importe Unitario:	0,00 €					

RECINTOS PROPUESTOS

REF.	REFERENCIA SIGPAC	CULTIVO	S/R	USO SIGPAC	Sup. Dec. admisible	Sup. Campo	Sup. Determ.	Sup. Resuelta
170000005424787	23-003-035-00028-0001	OLIVAR	S		0,93		0,93	0,93
1700000005424788	23-003-035-00029-0001	OLIVAR	S		0,01		0,01	0,01
1700000005424789	23-003-035-09026-0001	OLIVAR	S		0,02		0,02	0,02
1700000005424790	23-003-038-00529-0001	OLIVAR	S		0,01		0,01	0,01
1700000005424791	23-003-038-00530-0007	OLIVAR	S		0,05		0,05	0,05
1700000005424792	23-003-035-00028-0002	OLIVAR	S		0,20		0,20	0,20
1700000005424793	23-003-038-00194-0003	OLIVAR	S		0,72		0,72	0,72
1700000005424794	23-003-038-00530-0007	OLIVAR	S		0,05		0,05	0,05

INCIDENCIAS

INCIDENCIA DESCRIPCIÓN

2454	Solicitante de intervención 6613 cuyo regimen de afiliacion a la SS no es ni el sistema especial agrario(cuenta ajena) ni autonomo con actividad agraria.
74018	Productor que no es agricultor a título principal, según los datos del ejercicio fiscal n-1 y seguridad socia.
74053	Importe inferior a 100 Euros

(1) Con incidencias que retienen pago o deniegan el expediente.

(2) Se calcula sobre superficie declarada admisible.

(3) Aplicación del artículo 16 bis del RD 147/2023.

(4) Expediente con algunos recintos de pastos permanentes ubicados en espacios protegidos donde la carga ganadera mínima será 0,1 UGM/ha.

Puede verificar la integridad de una copia de este documento mediante la lectura del código QR adjunto o mediante el acceso a la dirección <https://ws050.juntadeandalucia.es/verificarFirma> indicando el código de VERIFICACIÓN

FIRMADO POR

RAQUEL MARIA ESPIN CRESPO

17/10/2024

VERIFICACIÓN

Pk2jmJDVJQXVSF7B6ESWF6FEMYA9VL

PÁG. 2273/3958





APELLIDOS Y NOMBRE / RAZÓN SOCIAL

ARIAS ROMERO EMILIA

NIF

***6719*

EXPEDIENTE

1183378

RESOLUCIÓN

DENEGACIÓN DE LA AYUDA

DATOS DE MANTENIMIENTO UNIDADES

GRUPO DE PAGO

ZONAS DE LIMITACIONES NATURALES

Sup. Dec. Admisible

0,00

Sup. Resuelta

0,00

Sobredecl.

0,00

% Sobredecl.

0,00

RESUMEN DE PAGOS

IMPORTE (Euros)

	RESUELTO	FEADER	MAPA	CAPADR
A pagar	0,00	0,00	0,00	0,00

APLICACIÓN DE REDUCCIONES Y PENALIZACIONES (%)

Crterios de subvencionabilidad (1)	Presentación tardía	Omisión declaración	Condicionalidad
100,00	0,00	0,00	0,00

IMPORTE (Euros)

Calculado(2)	Reducción	Penalización	Reducción Penalización (3)	Penalización adicional	Resuelto	FEADER	MAPA	CAPADR
0,00 €	0,00 €	0,00 €	0,00 €	0,00 €	0,00 €	0,00 €	0,00 €	0,00 €
Importe Unitario:	54,00 €	Nuevo Importe Unitario:	0,00 €					

RECINTOS PROPUESTOS

REF.	REFERENCIA SIGPAC	CULTIVO	S/R	USO SIGPAC	Sup. Dec. admisible	Sup. Campo	Sup. Determ.	Sup. Resuelta
-499669	23-060-001-00124-0002	OLIVAR	S		0,32		0,32	0,32
-499274	23-003-039-00411-0001	OLIVAR	S		0,03		0,03	0,03
4609305	23-003-039-00410-0001	OLIVAR	S		0,52		0,52	0,52
4609341	23-060-001-00123-0001	OLIVAR	S		0,24		0,24	0,24
170000005870552	23-003-038-00191-0002	OLIVAR	S		0,03		0,03	0,03
170000005870553	23-003-038-00192-0001	OLIVAR	S		0,84		0,84	0,84
170000005870554	23-003-038-00195-0001	OLIVAR	S		0,03		0,03	0,03
170000005870555	23-060-051-00018-0001	OLIVAR	S		0,06		0,06	0,06
170000005870557	23-060-051-00225-0001	OLIVAR	S		0,66		0,66	0,66

INCIDENCIAS

INCIDENCIA DESCRIPCIÓN

2454	Solicitante de intervención 6613 cuyo regimen de afiliacion a la SS no es ni el sistema especial agrario(cuenta ajena) ni autonomo con actividad agraria.
74018	Productor que no es agricultor a titulo principal, según los datos del ejercicio fiscal n-1 y seguridad socia.
74053	Importe inferior a 100 Euros

(1) Con incidencias que retienen pago o deniegan el expediente.

(2) Se calcula sobre superficie declarada admisible.

(3) Aplicación del artículo 16 bis del RD 147/2023.

(4) Expediente con algunos recintos de pastos permanentes ubicados en espacios protegidos donde la carga ganadera mínima será 0,1 UGM/ha.

Puede verificar la integridad de una copia de este documento mediante la lectura del código QR adjunto o mediante el acceso a la dirección <https://ws050.juntadeandalucia.es/verificarFirma> indicando el código de VERIFICACIÓN

FIRMADO POR

RAQUEL MARIA ESPIN CRESPO

17/10/2024

VERIFICACIÓN

Pk2jmJDVJQXVSF7B6ESWF6FEMYA9VL

PÁG. 2274/3958





APELLIDOS Y NOMBRE / RAZÓN SOCIAL

ARIAS ROMERO MARIA DOLORES

NIF

****8835*

EXPEDIENTE

1099488

RESOLUCIÓN

DENEGACIÓN DE LA AYUDA

DATOS DE MANTENIMIENTO UNIDADES

GRUPO DE PAGO	Sup. Dec. Admisible	Sup. Resuelta	Sobredecl.	% Sobredecl.
ZONAS DE LIMITACIONES NATURALES	0,00	0,00	0,00	0,00

RESUMEN DE PAGOS

	IMPORTE (Euros)			
	RESUELTO	FEADER	MAPA	CAPADR
A pagar	0,00	0,00	0,00	0,00

APLICACIÓN DE REDUCCIONES Y PENALIZACIONES (%)

Criterios de subvencionabilidad (1)	Presentación tardía	Omisión declaración	Condicionabilidad
100,00	0,00	0,00	0,00

IMPORTE (Euros)

Calculado(2)	Reducción	Penalización	Reducción Penalización (3)	Penalización adicional	Resuelto	FEADER	MAPA	CAPADR
0,00 €	0,00 €	0,00 €	0,00 €	0,00 €	0,00 €	0,00 €	0,00 €	0,00 €
Importe Unitario:	54,00 €	Nuevo Importe Unitario:	0,00 €					

RECINTOS PROPUESTOS

REF.	REFERENCIA SIGPAC	CULTIVO	S/R	USO SIGPAC	Sup. Dec. admisible	Sup. Campo	Sup. Determ.	Sup. Resuelta
170000006354687	23-003-038-00174-0006	OLIVAR	S		0,01		0,01	0,01
170000006354688	23-003-038-00175-0002	OLIVAR	S		0,02		0,02	0,02
170000006354689	23-003-038-00191-0002	OLIVAR	S		0,03		0,03	0,03
170000006354690	23-003-038-00193-0003	OLIVAR	S		0,98		0,98	0,98
170000006354691	23-003-038-00193-0004	OLIVAR	S		0,04		0,04	0,04
170000006354692	23-003-038-00194-0003	OLIVAR	S		0,01		0,01	0,01

INCIDENCIAS

INCIDENCIA DESCRIPCIÓN

2454	Solicitante de intervención 6613 cuyo regimen de afiliacion a la SS no es ni el sistema especial agrario(cuenta ajena) ni autonomo con actividad agraria.
74018	Productor que no es agricultor a título principal, según los datos del ejercicio fiscal n-1 y seguridad socia.
74053	Importe inferior a 100 Euros

(1) Con incidencias que retienen pago o deniegan el expediente.

(2) Se calcula sobre superficie declarada admisible.

(3) Aplicación del artículo 16 bis del RD 147/2023.

(4) Expediente con algunos recintos de pastos permanentes ubicados en espacios protegidos donde la carga ganadera mínima será 0,1 UGM/ha.

Puede verificar la integridad de una copia de este documento mediante la lectura del código QR adjunto o mediante el acceso a la dirección <https://ws050.juntadeandalucia.es/verificarFirma> indicando el código de VERIFICACIÓN

FIRMADO POR	RAQUEL MARIA ESPIN CRESPO	17/10/2024	
VERIFICACIÓN	Pk2jmJDVJQXVSF7B6ESWF6FEMYA9VL	PÁG. 2275/3958	



APELLIDOS Y NOMBRE / RAZÓN SOCIAL

ARMENTEROS MARTOS FRANCISCO

NIF

****8013*

EXPEDIENTE

1224332

RESOLUCIÓN

DENEGACIÓN DE LA AYUDA

DATOS DE MANTENIMIENTO UNIDADES

GRUPO DE PAGO

ZONAS DE LIMITACIONES NATURALES

**Sup. Dec.
Admisible**

0,00

**Sup.
Resuelta**

0,00

Sobredecl.

0,00

% Sobredecl.

0,00

RESUMEN DE PAGOS

IMPORTE (Euros)

	RESUELTO	FEADER	MAPA	CAPADR
A pagar	0,00	0,00	0,00	0,00

APLICACIÓN DE REDUCCIONES Y PENALIZACIONES (%)

Crterios de subvencionabilidad (1)	Presentación tardía	Omisión declaración	Condicionalidad
100,00	0,00	0,00	0,00

IMPORTE (Euros)

Calculado(2)	Reducción	Penalización	Reducción Penalización (3)	Penalización adicional	Resuelto	FEADER	MAPA	CAPADR
0,00 €	0,00 €	0,00 €	0,00 €	0,00 €	0,00 €	0,00 €	0,00 €	0,00 €
Importe Unitario:	54,00 €	Nuevo Importe Unitario:	0,00 €					

RECINTOS PROPUESTOS

REF.	REFERENCIA SIGPAC	CULTIVO	S/R	USO SIGPAC	Sup. Dec. admisible	Sup. Campo	Sup. Determ.	Sup. Resuelta
170000006996746	23-086-028-00172-0001	OLIVAR	S		0,37		0,37	0,37
170000006996747	23-086-028-00175-0001	OLIVAR	S		0,66		0,66	0,66
170000006996752	23-087-018-00107-0003	OLIVAR	S		0,43		0,43	0,43

INCIDENCIAS

INCIDENCIA DESCRIPCIÓN

2454	Solicitante de intervención 6613 cuyo regimen de afiliacion a la SS no es ni el sistema especial agrario(cuenta ajena) ni autonomo con actividad agraria.
74018	Productor que no es agricultor a título principal, según los datos del ejercicio fiscal n-1 y seguridad socia.
74053	Importe inferior a 100 Euros

(1) Con incidencias que retienen pago o deniegan el expediente.

(2) Se calcula sobre superficie declarada admisible.

(3) Aplicación del artículo 16 bis del RD 147/2023.

(4) Expediente con algunos recintos de pastos permanentes ubicados en espacios protegidos donde la carga ganadera mínima será 0,1 UGM/ha.

Puede verificar la integridad de una copia de este documento mediante la lectura del código QR adjunto o mediante el acceso a la dirección <https://ws050.juntadeandalucia.es/verificarFirma> indicando el código de VERIFICACIÓN

FIRMADO POR	RAQUEL MARIA ESPIN CRESPO	17/10/2024
VERIFICACIÓN	Pk2jmJDVJQXVSF7B6ESWF6FEMYA9VL	PÁG. 2276/3958





APELLIDOS Y NOMBRE / RAZÓN SOCIAL

ARRIAZA OSETE RAFAEL

NIF

****5773*

EXPEDIENTE

1200258

RESOLUCIÓN

DENEGACIÓN DE LA AYUDA

DATOS DE MANTENIMIENTO UNIDADES

GRUPO DE PAGO

ZONAS DE LIMITACIONES NATURALES

Sup. Dec. Admisible

0,75

Sup. Resuelta

0,75

Sobredecl.

0,00

% Sobredecl.

0,00

RESUMEN DE PAGOS

IMPORTE (Euros)

	RESUELTO	FEADER	MAPA	CAPADR
A pagar	0,00	0,00	0,00	0,00

APLICACIÓN DE REDUCCIONES Y PENALIZACIONES (%)

Criterios de subvencionabilidad (1)	Presentación tardía	Omisión declaración	Condicionalidad
100,00	0,00	0,00	0,00

IMPORTE (Euros)

Calculado(2)	Reducción	Penalización	Reducción Penalización (3)	Penalización adicional	Resuelto	FEADER	MAPA	CAPADR
40,50 €	0,00 €	0,00 €	0,00 €	0,00 €	0,00 €	0,00 €	0,00 €	0,00 €
Importe Unitario:	54,00 €	Nuevo Importe Unitario:	54,00 €					

RECINTOS PROPUESTOS

REF.	REFERENCIA SIGPAC	CULTIVO	S/R	USO SIGPAC	Sup. Dec. admisible	Sup. Campo	Sup. Determ.	Sup. Resuelta
170000005639917	18-107-002-00323-0001	OLIVAR	S		0,75		0,75	0,75

INCIDENCIAS

INCIDENCIA DESCRIPCIÓN

74053 Importe inferior a 100 Euros

(1) Con incidencias que retienen pago o deniegan el expediente.

(2) Se calcula sobre superficie declarada admisible.

(3) Aplicación del artículo 16 bis del RD 147/2023.

(4) Expediente con algunos recintos de pastos permanentes ubicados en espacios protegidos donde la carga ganadera mínima será 0,1 UGM/ha.

Puede verificar la integridad de una copia de este documento mediante la lectura del código QR adjunto o mediante el acceso a la dirección <https://ws050.juntadeandalucia.es/verificarFirma> indicando el código de VERIFICACIÓN

FIRMADO POR	RAQUEL MARIA ESPIN CRESPO	17/10/2024	
VERIFICACIÓN	Pk2jmJDVJQXVSF7B6ESWF6FEMYA9VL	PÁG. 2277/3958	



APELLIDOS Y NOMBRE / RAZÓN SOCIAL

ARROYO AMARO ANTONIA

NIF

****7784*

EXPEDIENTE

1206008

RESOLUCIÓN

DENEGACIÓN DE LA AYUDA

DATOS DE MANTENIMIENTO UNIDADES

GRUPO DE PAGO

ZONAS DE LIMITACIONES NATURALES

**Sup. Dec.
Admisible**

0,00

**Sup.
Resuelta**

0,00

Sobredecl.

0,00

% Sobredecl.

0,00

RESUMEN DE PAGOS

IMPORTE (Euros)

	RESUELTO	FEADER	MAPA	CAPADR
A pagar	0,00	0,00	0,00	0,00

APLICACIÓN DE REDUCCIONES Y PENALIZACIONES (%)

Crterios de subvencionabilidad (1)	Presentación tardía	Omisión declaración	Condicionalidad
100,00	0,00	0,00	0,00

IMPORTE (Euros)

Calculado(2)	Reducción	Penalización	Reducción Penalización (3)	Penalización adicional	Resuelto	FEADER	MAPA	CAPADR
0,00 €	0,00 €	0,00 €	0,00 €	0,00 €	0,00 €	0,00 €	0,00 €	0,00 €
Importe Unitario:	54,00 €	Nuevo Importe Unitario:	0,00 €					

RECINTOS PROPUESTOS

REF.	REFERENCIA SIGPAC	CULTIVO	S/R	USO SIGPAC	Sup. Dec. admisible	Sup. Campo	Sup. Determ.	Sup. Resuelta
-1403832	23-003-035-00047-0027	OLIVAR	S		0,03		0,03	0,00
1700000005271327	23-003-035-00043-0001	OLIVAR	S		0,87		0,87	0,87
1700000005271328	23-003-035-00044-0001	OLIVAR	S		0,42		0,42	0,42
1700000005271329	23-003-035-00045-0001	OLIVAR	S		0,05		0,05	0,05
1700000005271331	23-003-037-00329-0026	OLIVAR	S		0,18		0,18	0,18
1700000005271332	23-003-037-00329-0015	BARBECHO TRADICIONAL	S		0,08		0,08	0,08
1700000005271333	23-060-002-00069-0001	OLIVAR	S		1,81		1,81	1,81
1700000006208255	23-003-037-00092-0003	OLIVAR	S		0,03		0,03	0,03
1700000006208256	23-003-037-00092-0003	OLIVAR	S		0,07		0,07	0,07
1700000006208257	23-003-037-00093-0001	OLIVAR	S		0,37		0,37	0,37

INCIDENCIAS

INCIDENCIA DESCRIPCIÓN

242	Recinto pendiente de acreditación de titularidad. Recinto:23-003-035-00047-00027 Cultivo:101010 OLIVAR-PICUAL Secano
2454	Solicitante de intervención 6613 cuyo regimen de afiliación a la SS no es ni el sistema especial agrario(cuenta ajena) ni autonomo con actividad agraria.
74018	Productor que no es agricultor a título principal, según los datos del ejercicio fiscal n-1 y seguridad socia.
74053	Importe inferior a 100 Euros

Datos considerados para el Cálculo de la Carga Ganadera del expediente

Superficie determinada para Cálculo Carga Ganadera: 0,00 ha

Carga Ganadera del Expediente: 0,00 ugm/ha

(1) Con incidencias que retienen pago o deniegan el expediente.

(2) Se calcula sobre superficie declarada admisible.

(3) Aplicación del artículo 16 bis del RD 147/2023.

(4) Expediente con algunos recintos de pastos permanentes ubicados en espacios protegidos donde la carga ganadera mínima será 0,1 UGM/ha.

Puede verificar la integridad de una copia de este documento mediante la lectura del código QR adjunto o mediante el acceso a la dirección <https://ws050.juntadeandalucia.es/verificarFirma> indicando el código de VERIFICACIÓN

FIRMADO POR

RAQUEL MARIA ESPIN CRESPO

17/10/2024

VERIFICACIÓN

Pk2jmJDVJQXVSF7B6ESWF6FEMYA9VL

PÁG. 2278/3958






Incidencias de carga ganadera

INCIDENCIA DESCRIPCIÓN

86132 Recinto superficie forrajera que no realiza la actividad de producción de pastoreo.
Recinto:23-003-037-00329-00015 Cultivo:20000 BARBECHO TRADICIONAL-SIN VARIEDAD Secano

(1) Con incidencias que retienen pago o deniegan el expediente.
(2) Se calcula sobre superficie declarada admisible.
(3) Aplicación del artículo 16 bis del RD 147/2023.
(4) Expediente con algunos recintos de pastos permanentes ubicados en espacios protegidos donde la carga ganadera mínima será 0,1 UGM/ha.

Puede verificar la integridad de una copia de este documento mediante la lectura del código QR adjunto o mediante el acceso a la dirección <https://ws050.juntadeandalucia.es/verificarFirma> indicando el código de VERIFICACIÓN

FIRMADO POR	RAQUEL MARIA ESPIN CRESPO	17/10/2024	
VERIFICACIÓN	Pk2jmJDVJQXVSF7B6ESWF6FEMYA9VL	PÁG. 2279/3958	



APELLIDOS Y NOMBRE / RAZÓN SOCIAL

ARROYO AMARO DOLORES

NIF

****5250*

EXPEDIENTE

1144286

RESOLUCIÓN

DENEGACIÓN DE LA AYUDA

DATOS DE MANTENIMIENTO UNIDADES

GRUPO DE PAGO

ZONAS DE LIMITACIONES NATURALES

**Sup. Dec.
Admisible**

0,00

**Sup.
Resuelta**

0,00

Sobredecl.

0,00

% Sobredecl.

0,00

RESUMEN DE PAGOS

IMPORTE (Euros)

	RESUELTO	FEADER	MAPA	CAPADR
A pagar	0,00	0,00	0,00	0,00

APLICACIÓN DE REDUCCIONES Y PENALIZACIONES (%)

Criterios de subvencionabilidad (1)	Presentación tardía	Omisión declaración	Condicionalidad
100,00	0,00	0,00	0,00

IMPORTE (Euros)

Calculado(2)	Reducción	Penalización	Reducción Penalización (3)	Penalización adicional	Resuelto	FEADER	MAPA	CAPADR
0,00 €	0,00 €	0,00 €	0,00 €	0,00 €	0,00 €	0,00 €	0,00 €	0,00 €
Importe Unitario:	54,00 €	Nuevo Importe Unitario:	0,00 €					

RECINTOS PROPUESTOS

REF.	REFERENCIA SIGPAC	CULTIVO	S/R	USO SIGPAC	Sup. Dec. admisible	Sup. Campo	Sup. Determ.	Sup. Resuelta
1700000004537493	23-003-037-00329-0026	OLIVAR	S		0,21		0,21	0,21
1700000004537494	23-003-038-00384-0001	OLIVAR	S		1,09		1,09	1,09
1700000004537495	23-003-039-09000-0006	OLIVAR	S		0,08		0,08	0,08
1700000004537496	23-003-038-00381-0002	OLIVAR	S		0,04		0,04	0,04

INCIDENCIAS

INCIDENCIA DESCRIPCIÓN

2454	Solicitante de intervención 6613 cuyo regimen de afiliacion a la SS no es ni el sistema especial agrario(cuenta ajena) ni autonomo con actividad agraria.
74018	Productor que no es agricultor a título principal, según los datos del ejercicio fiscal n-1 y seguridad socia.
74053	Importe inferior a 100 Euros

(1) Con incidencias que retienen pago o deniegan el expediente.

(2) Se calcula sobre superficie declarada admisible.

(3) Aplicación del artículo 16 bis del RD 147/2023.

(4) Expediente con algunos recintos de pastos permanentes ubicados en espacios protegidos donde la carga ganadera mínima será 0,1 UGM/ha.

Puede verificar la integridad de una copia de este documento mediante la lectura del código QR adjunto o mediante el acceso a la dirección <https://ws050.juntadeandalucia.es/verificarFirma> indicando el código de VERIFICACIÓN

FIRMADO POR

RAQUEL MARIA ESPIN CRESPO

17/10/2024

VERIFICACIÓN

Pk2jmJDVJQXVSF7B6ESWF6FEMYA9VL

PÁG. 2280/3958





APELLIDOS Y NOMBRE / RAZÓN SOCIAL

ARROYO GOMEZ JUAN ANTONIO

NIF

****8630*

EXPEDIENTE

1132321

RESOLUCIÓN

DENEGACIÓN DE LA AYUDA

DATOS DE MANTENIMIENTO UNIDADES

GRUPO DE PAGO

ZONAS DE LIMITACIONES NATURALES

**Sup. Dec.
Admisible**
0,00

**Sup.
Resuelta**
0,00

Sobredecl.
0,00

% Sobredecl.
0,00

RESUMEN DE PAGOS

	IMPORTE (Euros)			
	RESUELTO	FEADER	MAPA	CAPADR
A pagar	0,00	0,00	0,00	0,00

APLICACIÓN DE REDUCCIONES Y PENALIZACIONES (%)

Crterios de subvencionabilidad (1)	Presentación tardía	Omisión declaración	Condicionalidad
100,00	0,00	0,00	0,00

IMPORTE (Euros)

Calculado(2)	Reducción	Penalización	Reducción Penalización (3)	Penalización adicional	Resuelto	FEADER	MAPA	CAPADR
0,00 €	0,00 €	0,00 €	0,00 €	0,00 €	0,00 €	0,00 €	0,00 €	0,00 €
Importe Unitario:	54,00 €	Nuevo Importe Unitario:	0,00 €					

RECINTOS PROPUESTOS

REF.	REFERENCIA SIGPAC	CULTIVO	S/R	USO SIGPAC	Sup. Dec. admisible	Sup. Campo	Sup. Determ.	Sup. Resuelta
-1258303	23-003-038-00567-0001	OLIVAR	S		0,01		0,01	0,01
-1258302	23-003-035-00133-0001	OLIVAR	S		0,01		0,01	0,01
-95353	23-003-041-00135-0004	OLIVAR	S		0,23		0,23	0,23
1700000005479980	23-003-035-00139-0003	OLIVAR	S		0,07		0,07	0,07
1700000005479981	23-003-035-00140-0002	OLIVAR	S		0,29		0,29	0,29
1700000005479982	23-003-035-00140-0003	OLIVAR	S		0,29		0,29	0,29
1700000005479983	23-003-035-00141-0002	OLIVAR	S		0,01		0,01	0,01
1700000005479984	23-003-039-00183-0002	OLIVAR	S		0,25		0,25	0,25
1700000005479985	23-003-039-00080-0001	OLIVAR	S		0,01		0,01	0,01
1700000005479986	23-003-039-00084-0001	OLIVAR	S		0,52		0,52	0,52
1700000005479987	23-003-039-00085-0001	OLIVAR	S		0,01		0,01	0,01
1700000005479988	23-003-038-00384-0001	OLIVAR	S		0,03		0,03	0,03
1700000005479989	23-003-038-00385-0001	OLIVAR	S		0,58		0,58	0,58
1700000005479990	23-003-039-00184-0002	OLIVAR	S		0,09		0,09	0,09
1700000005479991	23-003-041-00135-0001	OLIVAR	S		0,49		0,49	0,49
1700000005479992	23-003-035-00140-0003	OLIVAR	S		0,01		0,01	0,01

INCIDENCIAS

INCIDENCIA DESCRIPCIÓN

2454	Solicitante de intervención 6613 cuyo regimen de afiliacion a la SS no es ni el sistema especial agrario(cuenta ajena) ni autonomo con actividad agraria.
74018	Productor que no es agricultor a título principal, según los datos del ejercicio fiscal n-1 y seguridad socia.
74053	Importe inferior a 100 Euros

(1) Con incidencias que retienen pago o deniegan el expediente.

(2) Se calcula sobre superficie declarada admisible.

(3) Aplicación del artículo 16 bis del RD 147/2023.

(4) Expediente con algunos recintos de pastos permanentes ubicados en espacios protegidos donde la carga ganadera mínima será 0,1 UGM/ha.

Puede verificar la integridad de una copia de este documento mediante la lectura del código QR adjunto o mediante el acceso a la dirección <https://ws050.juntadeandalucia.es/verificarFirma> indicando el código de VERIFICACIÓN

FIRMADO POR

RAQUEL MARIA ESPIN CRESPO

17/10/2024

VERIFICACIÓN

Pk2jmJDVJQXVSF7B6ESWF6FEMYA9VL

PÁG. 2281/3958



**APELLIDOS Y NOMBRE / RAZÓN SOCIAL**

ARROYO GOMEZ MARIA DOLORES

NIF

****9655*

EXPEDIENTE

1230387

RESOLUCIÓN

DENEGACIÓN DE LA AYUDA

DATOS DE MANTENIMIENTO UNIDADES**GRUPO DE PAGO**

ZONAS DE LIMITACIONES NATURALES

Sup. Dec. Admisible

0,00

Sup. Resuelta

0,00

Sobredecl.

0,00

% Sobredecl.

0,00

RESUMEN DE PAGOS**IMPORTE (Euros)**

	RESUELTO	FEADER	MAPA	CAPADR
A pagar	0,00	0,00	0,00	0,00

APLICACIÓN DE REDUCCIONES Y PENALIZACIONES (%)

Criterios de subvencionabilidad (1)	Presentación tardía	Omisión declaración	Condicionalidad
100,00	0,00	0,00	0,00

IMPORTE (Euros)

Calculado(2)	Reducción	Penalización	Reducción Penalización (3)	Penalización adicional	Resuelto	FEADER	MAPA	CAPADR
0,00 €	0,00 €	0,00 €	0,00 €	0,00 €	0,00 €	0,00 €	0,00 €	0,00 €
Importe Unitario:	54,00 €	Nuevo Importe Unitario:	0,00 €					

RECINTOS PROPUESTOS

REF.	REFERENCIA SIGPAC	CULTIVO	S/R	USO SIGPAC	Sup. Dec. admisible	Sup. Campo	Sup. Determ.	Sup. Resuelta
170000005833570	23-003-036-00043-0003	OLIVAR	R		0,38		0,38	0,38
1700000005833571	23-060-051-00503-0001	OLIVAR	S		0,32		0,32	0,32
1700000005833572	23-060-051-00503-0001	OLIVAR	S		0,01		0,01	0,01
1700000005833573	23-060-051-00504-0001	OLIVAR	S		0,01		0,01	0,01

INCIDENCIAS**INCIDENCIA DESCRIPCIÓN**

2454	Solicitante de intervención 6613 cuyo regimen de afiliacion a la SS no es ni el sistema especial agrario(cuenta ajena) ni autonomo con actividad agraria.
74018	Productor que no es agricultor a título principal, según los datos del ejercicio fiscal n-1 y seguridad socia.
74053	Importe inferior a 100 Euros

(1) Con incidencias que retienen pago o deniegan el expediente.

(2) Se calcula sobre superficie declarada admisible.

(3) Aplicación del artículo 16 bis del RD 147/2023.

(4) Expediente con algunos recintos de pastos permanentes ubicados en espacios protegidos donde la carga ganadera mínima será 0,1 UGM/ha.

Puede verificar la integridad de una copia de este documento mediante la lectura del código QR adjunto o mediante el acceso a la dirección <https://ws050.juntadeandalucia.es/verificarFirma> indicando el código de VERIFICACIÓN

FIRMADO POR

RAQUEL MARIA ESPIN CRESPO

17/10/2024

VERIFICACIÓN

Pk2jmJDVJQXVSF7B6ESWF6FEMYA9VL

PÁG. 2282/3958





APELLIDOS Y NOMBRE / RAZÓN SOCIAL

ARROYO IBAÑEZ JESUS

NIF

****3049*

EXPEDIENTE

1134502

RESOLUCIÓN

DENEGACIÓN DE LA AYUDA

DATOS DE MANTENIMIENTO UNIDADES

GRUPO DE PAGO

ZONAS DE LIMITACIONES NATURALES

**Sup. Dec.
Admisible**

0,11

**Sup.
Resuelta**

0,11

Sobredecl.

0,00

% Sobredecl.

0,00

RESUMEN DE PAGOS

IMPORTE (Euros)

	RESUELTO	FEADER	MAPA	CAPADR
A pagar	0,00	0,00	0,00	0,00

APLICACIÓN DE REDUCCIONES Y PENALIZACIONES (%)

Crterios de subvencionabilidad (1)	Presentación tardía	Omisión declaración	Condicionalidad
100,00	0,00	0,00	0,00

IMPORTE (Euros)

Calculado(2)	Reducción	Penalización	Reducción Penalización (3)	Penalización adicional	Resuelto	FEADER	MAPA	CAPADR
5,94 €	0,00 €	0,00 €	0,00 €	0,00 €	0,00 €	0,00 €	0,00 €	0,00 €
Importe Unitario:	54,00 €	Nuevo Importe Unitario:	54,00 €					

RECINTOS PROPUESTOS

REF.	REFERENCIA SIGPAC	CULTIVO	S/R	USO SIGPAC	Sup. Dec. admisible	Sup. Campo	Sup. Determ.	Sup. Resuelta
170000004931650	23-058-016-00467-0002	OLIVAR	S		0,11		0,11	0,11

INCIDENCIAS

INCIDENCIA DESCRIPCIÓN

74053 Importe inferior a 100 Euros

(1) Con incidencias que retienen pago o deniegan el expediente.

(2) Se calcula sobre superficie declarada admisible.

(3) Aplicación del artículo 16 bis del RD 147/2023.

(4) Expediente con algunos recintos de pastos permanentes ubicados en espacios protegidos donde la carga ganadera mínima será 0,1 UGM/ha.

Puede verificar la integridad de una copia de este documento mediante la lectura del código QR adjunto o mediante el acceso a la dirección <https://ws050.juntadeandalucia.es/verificarFirma> indicando el código de VERIFICACIÓN

FIRMADO POR

RAQUEL MARIA ESPIN CRESPO

17/10/2024

VERIFICACIÓN

Pk2jmJDVJQXVSF7B6ESWF6FEMYA9VL

PÁG. 2283/3958





APELLIDOS Y NOMBRE / RAZÓN SOCIAL

ARROYO LOPEZ MARIA DOLORES

NIF

****1084*

EXPEDIENTE

1234530

RESOLUCIÓN

DENEGACIÓN DE LA AYUDA

DATOS DE MANTENIMIENTO UNIDADES

GRUPO DE PAGO

ZONAS DE LIMITACIONES NATURALES

**Sup. Dec.
Admisible**

0,00

**Sup.
Resuelta**

0,00

Sobredecl.

0,00

% Sobredecl.

0,00

RESUMEN DE PAGOS

	IMPORTE (Euros)			
	RESUELTO	FEADER	MAPA	CAPADR
A pagar	0,00	0,00	0,00	0,00

APLICACIÓN DE REDUCCIONES Y PENALIZACIONES (%)

Crterios de subvencionabilidad (1)	Presentación tardía	Omisión declaración	Condicionalidad
100,00	0,00	0,00	0,00

IMPORTE (Euros)

Calculado(2)	Reducción	Penalización	Reducción adicional	Penalización adicional	Resuelto	FEADER	MAPA	CAPADR
0,00 €	0,00 €	0,00 €	0,00 €	0,00 €	0,00 €	0,00 €	0,00 €	0,00 €
Importe Unitario:	54,00 €	Nuevo Importe Unitario:	0,00 €					

RECINTOS PROPUESTOS

REF.	REFERENCIA SIGPAC	CULTIVO	S/R	USO SIGPAC	Sup. Dec. admisible	Sup. Campo	Sup. Determ.	Sup. Resuelta
-1602064	23-003-041-00037-0002	OLIVAR	S		0,01		0,01	0,01
-738051	23-003-041-00037-0002	OLIVAR	S		0,17		0,17	0,17
-521959	23-003-041-00038-0005	OLIVAR	R		0,14		0,14	0,14
-521958	23-003-041-00038-0001	OLIVAR	S		0,31		0,31	0,31
1700000006425839	23-003-041-00031-0001	OLIVAR	R		0,01		0,01	0,01
1700000006425841	23-003-039-00133-0001	OLIVAR	S		0,01		0,01	0,01
1700000006425842	23-003-039-00135-0001	OLIVAR	S		1,13		1,13	1,13
1700000006425843	23-003-039-00131-0002	OLIVAR	S		0,04		0,04	0,04
1700000006425846	23-003-041-00039-0001	OLIVAR	R		0,18		0,18	0,18
1700000006425847	23-003-041-00039-0002	OLIVAR	S		0,01		0,01	0,01
1700000006425848	23-003-041-00041-0001	OLIVAR	S		0,07		0,07	0,07
1700000006425849	23-003-041-00043-0001	OLIVAR	S		0,01		0,01	0,01
1700000006814048	23-003-041-09000-0002	OLIVAR	S		0,03		0,03	0,03

INCIDENCIAS

INCIDENCIA DESCRIPCIÓN

2454	Solicitante de intervención 6613 cuyo regimen de afiliacion a la SS no es ni el sistema especial agrario(cuenta ajena) ni autonomo con actividad agraria.
74018	Productor que no es agricultor a título principal, según los datos del ejercicio fiscal n-1 y seguridad socia.
74053	Importe inferior a 100 Euros

(1) Con incidencias que retienen pago o deniegan el expediente.

(2) Se calcula sobre superficie declarada admisible.

(3) Aplicación del artículo 16 bis del RD 147/2023.

(4) Expediente con algunos recintos de pastos permanentes ubicados en espacios protegidos donde la carga ganadera mínima será 0,1 UGM/ha.

Puede verificar la integridad de una copia de este documento mediante la lectura del código QR adjunto o mediante el acceso a la dirección <https://ws050.juntadeandalucia.es/verificarFirma> indicando el código de VERIFICACIÓN

FIRMADO POR

RAQUEL MARIA ESPIN CRESPO

17/10/2024

VERIFICACIÓN

Pk2jmJDVJQXVSF7B6ESWF6FEMYA9VL

PÁG. 2284/3958





APELLIDOS Y NOMBRE / RAZÓN SOCIAL

ARROYO MORENO DULCENOMBRE

NIF

****8245*

EXPEDIENTE

1087776

RESOLUCIÓN

DENEGACIÓN DE LA AYUDA

DATOS DE MANTENIMIENTO UNIDADES

GRUPO DE PAGO

ZONAS DE LIMITACIONES NATURALES

**Sup. Dec.
Admisible**

0,00

**Sup.
Resuelta**

0,00

Sobredecl.

0,00

% Sobredecl.

0,00

RESUMEN DE PAGOS

IMPORTE (Euros)

	RESUELTO	FEADER	MAPA	CAPADR
A pagar	0,00	0,00	0,00	0,00

APLICACIÓN DE REDUCCIONES Y PENALIZACIONES (%)

Crterios de subvencionabilidad (1)	Presentación tardía	Omisión declaración	Condicionalidad
100,00	0,00	0,00	0,00

IMPORTE (Euros)

Calculado(2)	Reducción	Penalización	Reducción Penalización (3)	Penalización adicional	Resuelto	FEADER	MAPA	CAPADR
0,00 €	0,00 €	0,00 €	0,00 €	0,00 €	0,00 €	0,00 €	0,00 €	0,00 €
Importe Unitario:	54,00 €	Nuevo Importe Unitario:	0,00 €					

RECINTOS PROPUESTOS

REF.	REFERENCIA SIGPAC	CULTIVO	S/R	USO SIGPAC	Sup. Dec. admisible	Sup. Campo	Sup. Determ.	Sup. Resuelta
-1308489	23-003-037-00353-0001	OLIVAR	S		0,01		0,01	0,01
1700000006753440	23-003-037-00035-0003	OLIVAR	S		0,61		0,61	0,61

INCIDENCIAS

INCIDENCIA DESCRIPCIÓN

2454	Solicitante de intervención 6613 cuyo regimen de afiliación a la SS no es ni el sistema especial agrario(cuenta ajena) ni autonomo con actividad agraria.
74018	Productor que no es agricultor a título principal, según los datos del ejercicio fiscal n-1 y seguridad socia.
74053	Importe inferior a 100 Euros

(1) Con incidencias que retienen pago o deniegan el expediente.

(2) Se calcula sobre superficie declarada admisible.

(3) Aplicación del artículo 16 bis del RD 147/2023.

(4) Expediente con algunos recintos de pastos permanentes ubicados en espacios protegidos donde la carga ganadera mínima será 0,1 UGM/ha.

Puede verificar la integridad de una copia de este documento mediante la lectura del código QR adjunto o mediante el acceso a la dirección <https://ws050.juntadeandalucia.es/verificarFirma> indicando el código de VERIFICACIÓN

FIRMADO POR

RAQUEL MARIA ESPIN CRESPO

17/10/2024

VERIFICACIÓN

Pk2jmJDVJQXVSF7B6ESWF6FEMYA9VL

PÁG. 2285/3958





APELLIDOS Y NOMBRE / RAZÓN SOCIAL

ARROYO MORENO SOLEDAD

NIF

****8246*

EXPEDIENTE

1154008

RESOLUCIÓN

DENEGACIÓN DE LA AYUDA

DATOS DE MANTENIMIENTO UNIDADES

GRUPO DE PAGO

ZONAS DE LIMITACIONES NATURALES

**Sup. Dec.
Admisible**

0,00

**Sup.
Resuelta**

0,00

Sobredecl.

0,00

% Sobredecl.

0,00

RESUMEN DE PAGOS

IMPORTE (Euros)

	RESUELTO	FEADER	MAPA	CAPADR
A pagar	0,00	0,00	0,00	0,00

APLICACIÓN DE REDUCCIONES Y PENALIZACIONES (%)

Crterios de subvencionabilidad (1)	Presentación tardía	Omisión declaración	Condicionalidad
100,00	0,00	0,00	0,00

IMPORTE (Euros)

Calculado(2)	Reducción	Penalización	Reducción Penalización (3)	Penalización adicional	Resuelto	FEADER	MAPA	CAPADR
0,00 €	0,00 €	0,00 €	0,00 €	0,00 €	0,00 €	0,00 €	0,00 €	0,00 €
Importe Unitario:	54,00 €	Nuevo Importe Unitario:	0,00 €					

RECINTOS PROPUESTOS

REF.	REFERENCIA SIGPAC	CULTIVO	S/R	USO SIGPAC	Sup. Dec. admisible	Sup. Campo	Sup. Determ.	Sup. Resuelta
170000005281452	23-003-035-00190-0003	OLIVAR	S		0,83		0,83	0,83
170000005281453	23-003-035-00195-0001	OLIVAR	S		0,03		0,03	0,03
170000005281454	23-003-036-00047-0002	OLIVAR	R		0,18		0,18	0,18

INCIDENCIAS

INCIDENCIA DESCRIPCIÓN

74018	Productor que no es agricultor a título principal, según los datos del ejercicio fiscal n-1 y seguridad socia.
74053	Importe inferior a 100 Euros

(1) Con incidencias que retienen pago o deniegan el expediente.

(2) Se calcula sobre superficie declarada admisible.

(3) Aplicación del artículo 16 bis del RD 147/2023.

(4) Expediente con algunos recintos de pastos permanentes ubicados en espacios protegidos donde la carga ganadera mínima será 0,1 UGM/ha.

Puede verificar la integridad de una copia de este documento mediante la lectura del código QR adjunto o mediante el acceso a la dirección <https://ws050.juntadeandalucia.es/verificarFirma> indicando el código de VERIFICACIÓN

FIRMADO POR

RAQUEL MARIA ESPIN CRESPO

17/10/2024

VERIFICACIÓN

Pk2jmJDVJQXVSF7B6ESWF6FEMYA9VL

PÁG. 2286/3958





APELLIDOS Y NOMBRE / RAZÓN SOCIAL

ARROYO ROMERO JUANA

NIF
***4883*

EXPEDIENTE

1275618

RESOLUCIÓN

DENEGACIÓN DE LA AYUDA

DATOS DE MANTENIMIENTO UNIDADES

GRUPO DE PAGO

ZONAS DE LIMITACIONES NATURALES

Sup. Dec. Admisible	Sup. Resuelta	Sobredecl.	% Sobredecl.
0,00	0,00	0,00	0,00

RESUMEN DE PAGOS

	IMPORTE (Euros)			
	RESUELTO	FEADER	MAPA	CAPADR
A pagar	0,00	0,00	0,00	0,00

APLICACIÓN DE REDUCCIONES Y PENALIZACIONES (%)

Crterios de subvencionabilidad (1)	Presentación tardía	Omisión declaración	Condicionalidad
100,00	0,00	0,00	0,00

IMPORTE (Euros)

Calculado(2)	Reducción	Penalización	Reducción Penalización (3)	Penalización adicional	Resuelto	FEADER	MAPA	CAPADR
0,00 €	0,00 €	0,00 €	0,00 €	0,00 €	0,00 €	0,00 €	0,00 €	0,00 €
Importe Unitario:	54,00 €	Nuevo Importe Unitario:	0,00 €					

RECINTOS PROPUESTOS

REF.	REFERENCIA SIGPAC	CULTIVO	S/R	USO SIGPAC	Sup. Dec. admisible	Sup. Campo	Sup. Determ.	Sup. Resuelta
5818268	23-058-016-00297-0002	OLIVAR	R		1,72		1,72	1,72
5818269	23-058-016-00294-0002	OLIVAR	R		1,35		1,35	1,35

INCIDENCIAS

INCIDENCIA DESCRIPCIÓN

463	Productor que en su Declaración responsable no marca SÍ o NO en la casilla de "Realiza alguna actividad de las incluidas en el R.D."
74018	Productor que no es agricultor a título principal, según los datos del ejercicio fiscal n-1 y seguridad socia.
74053	Importe inferior a 100 Euros

(1) Con incidencias que retienen pago o deniegan el expediente.

(2) Se calcula sobre superficie declarada admisible.

(3) Aplicación del artículo 16 bis del RD 147/2023.

(4) Expediente con algunos recintos de pastos permanentes ubicados en espacios protegidos donde la carga ganadera mínima será 0,1 UGM/ha.

Puede verificar la integridad de una copia de este documento mediante la lectura del código QR adjunto o mediante el acceso a la dirección <https://ws050.juntadeandalucia.es/verificarFirma> indicando el código de VERIFICACIÓN

FIRMADO POR

RAQUEL MARIA ESPIN CRESPO

17/10/2024

VERIFICACIÓN

Pk2jmJDVJQXVSF7B6ESWF6FEMYA9VL

PÁG. 2287/3958





APELLIDOS Y NOMBRE / RAZÓN SOCIAL

ARROYO RUIZ JUAN ALBERTO

NIF

***0084*

EXPEDIENTE

1164146

RESOLUCIÓN

DENEGACIÓN DE LA AYUDA

DATOS DE MANTENIMIENTO UNIDADES

GRUPO DE PAGO

ZONAS DE LIMITACIONES NATURALES

**Sup. Dec.
Admisible**

1,67

**Sup.
Resuelta**

1,67

Sobredecl.

0,00

% Sobredecl.

0,00

RESUMEN DE PAGOS

	IMPORTE (Euros)			
	RESUELTO	FEADER	MAPA	CAPADR
A pagar	0,00	0,00	0,00	0,00

APLICACIÓN DE REDUCCIONES Y PENALIZACIONES (%)

Crterios de subvencionabilidad (1)	Presentación tardía	Omisión declaración	Condicionalidad
100,00	0,00	0,00	0,00

IMPORTE (Euros)

Calculado(2)	Reducción	Penalización	Reducción Penalización (3)	Penalización adicional	Resuelto	FEADER	MAPA	CAPADR
90,18 €	0,00 €	0,00 €	0,00 €	0,00 €	0,00 €	0,00 €	0,00 €	0,00 €
Importe Unitario:	54,00 €	Nuevo Importe Unitario:	54,00 €					

RECINTOS PROPUESTOS

REF.	REFERENCIA SIGPAC	CULTIVO	S/R	USO SIGPAC	Sup. Dec. admisible	Sup. Campo	Sup. Determ.	Sup. Resuelta
170000005298352	23-014-010-00542-0001	OLIVAR	R		0,62		0,62	0,62
170000005298358	23-014-018-00340-0001	OLIVAR	R		1,05		1,05	1,05

INCIDENCIAS

INCIDENCIA DESCRIPCIÓN

74053 Importe inferior a 100 Euros

(1) Con incidencias que retienen pago o deniegan el expediente.

(2) Se calcula sobre superficie declarada admisible.

(3) Aplicación del artículo 16 bis del RD 147/2023.

(4) Expediente con algunos recintos de pastos permanentes ubicados en espacios protegidos donde la carga ganadera mínima será 0,1 UGM/ha.

Puede verificar la integridad de una copia de este documento mediante la lectura del código QR adjunto o mediante el acceso a la dirección <https://ws050.juntadeandalucia.es/verificarFirma> indicando el código de VERIFICACIÓN

FIRMADO POR

RAQUEL MARIA ESPIN CRESPO

17/10/2024

VERIFICACIÓN

Pk2jmJDVJQXVSF7B6ESWF6FEMYA9VL

PÁG. 2288/3958





APELLIDOS Y NOMBRE / RAZÓN SOCIAL

ARROYO SERRANO CARMEN

NIF

****5728*

EXPEDIENTE

1102942

RESOLUCIÓN

DENEGACIÓN DE LA AYUDA

DATOS DE MANTENIMIENTO UNIDADES

GRUPO DE PAGO

ZONAS DE LIMITACIONES NATURALES

**Sup. Dec.
Admisible**

0,97

**Sup.
Resuelta**

0,97

Sobredecl.

0,00

% Sobredecl.

0,00

RESUMEN DE PAGOS

	IMPORTE (Euros)			
	RESUELTO	FEADER	MAPA	CAPADR
A pagar	0,00	0,00	0,00	0,00

APLICACIÓN DE REDUCCIONES Y PENALIZACIONES (%)

Crterios de subvencionabilidad (1)	Presentación tardía	Omisión declaración	Condicionalidad
100,00	0,00	0,00	0,00

IMPORTE (Euros)

Calculado(2)	Reducción	Penalización	Reducción Penalización (3)	Penalización adicional	Resuelto	FEADER	MAPA	CAPADR
52,38 €	0,00 €	0,00 €	0,00 €	0,00 €	0,00 €	0,00 €	0,00 €	0,00 €
Importe Unitario:	54,00 €	Nuevo Importe Unitario:	54,00 €					

RECINTOS PROPUESTOS

REF.	REFERENCIA SIGPAC	CULTIVO	S/R	USO SIGPAC	Sup. Dec. admisible	Sup. Campo	Sup. Determ.	Sup. Resuelta
-1402776	23-003-037-00167-0048	OLIVAR	S		0,02		0,02	0,02
1700000005611050	23-003-037-00138-0001	OLIVAR	S		0,94		0,94	0,94
1700000005611052	23-003-037-00139-0001	OLIVAR	S		0,01		0,01	0,01

INCIDENCIAS

INCIDENCIA DESCRIPCIÓN

74053 Importe inferior a 100 Euros

(1) Con incidencias que retienen pago o deniegan el expediente.

(2) Se calcula sobre superficie declarada admisible.

(3) Aplicación del artículo 16 bis del RD 147/2023.

(4) Expediente con algunos recintos de pastos permanentes ubicados en espacios protegidos donde la carga ganadera mínima será 0,1 UGM/ha.

Puede verificar la integridad de una copia de este documento mediante la lectura del código QR adjunto o mediante el acceso a la dirección <https://ws050.juntadeandalucia.es/verificarFirma> indicando el código de VERIFICACIÓN

FIRMADO POR

RAQUEL MARIA ESPIN CRESPO

17/10/2024

VERIFICACIÓN

Pk2jmJDVJQXVSF7B6ESWF6FEMYA9VL

PÁG. 2289/3958





APELLIDOS Y NOMBRE / RAZÓN SOCIAL

ARROYO SERRANO JOSE ANTONIO

NIF

****7325*

EXPEDIENTE

1149277

RESOLUCIÓN

DENEGACIÓN DE LA AYUDA

DATOS DE MANTENIMIENTO UNIDADES

GRUPO DE PAGO

ZONAS DE LIMITACIONES NATURALES

Sup. Dec. Admisible

0,00

Sup. Resuelta

0,00

Sobredecl.

0,00

% Sobredecl.

0,00

RESUMEN DE PAGOS

IMPORTE (Euros)

	RESUELTO	FEADER	MAPA	CAPADR
A pagar	0,00	0,00	0,00	0,00

APLICACIÓN DE REDUCCIONES Y PENALIZACIONES (%)

Criterios de subvencionabilidad (1)	Presentación tardía	Omisión declaración	Condicionalidad
100,00	0,00	0,00	0,00

IMPORTE (Euros)

Calculado(2)	Reducción	Penalización	Reducción Penalización (3)	Penalización adicional	Resuelto	FEADER	MAPA	CAPADR
0,00 €	0,00 €	0,00 €	0,00 €	0,00 €	0,00 €	0,00 €	0,00 €	0,00 €
Importe Unitario:	54,00 €	Nuevo Importe Unitario:	0,00 €					

RECINTOS PROPUESTOS

REF.	REFERENCIA SIGPAC	CULTIVO	S/R	USO SIGPAC	Sup. Dec. admisible	Sup. Campo	Sup. Determ.	Sup. Resuelta
-1403206	23-003-037-00167-0049	OLIVAR	S		0,01		0,01	0,01
1700000005698329	23-003-035-00197-0001	OLIVAR	S		0,53		0,53	0,53
1700000005698331	23-003-037-00138-0001	OLIVAR	S		1,00		1,00	1,00

INCIDENCIAS

INCIDENCIA DESCRIPCIÓN

74018	Productor que no es agricultor a título principal, según los datos del ejercicio fiscal n-1 y seguridad socia.
74053	Importe inferior a 100 Euros

(1) Con incidencias que retienen pago o deniegan el expediente.

(2) Se calcula sobre superficie declarada admisible.

(3) Aplicación del artículo 16 bis del RD 147/2023.

(4) Expediente con algunos recintos de pastos permanentes ubicados en espacios protegidos donde la carga ganadera mínima será 0,1 UGM/ha.

Puede verificar la integridad de una copia de este documento mediante la lectura del código QR adjunto o mediante el acceso a la dirección <https://ws050.juntadeandalucia.es/verificarFirma> indicando el código de VERIFICACIÓN

FIRMADO POR

RAQUEL MARIA ESPIN CRESPO

17/10/2024

VERIFICACIÓN

Pk2jmJDVJQXVSF7B6ESWF6FEMYA9VL

PÁG. 2290/3958





APELLIDOS Y NOMBRE / RAZÓN SOCIAL

ARROYO SERRANO MANUELA

NIF

****8658*

EXPEDIENTE

1252230

RESOLUCIÓN

DENEGACIÓN DE LA AYUDA

DATOS DE MANTENIMIENTO UNIDADES

GRUPO DE PAGO

ZONAS DE LIMITACIONES NATURALES

**Sup. Dec.
Admisible**

0,00

**Sup.
Resuelta**

0,00

Sobredecl.

0,00

% Sobredecl.

0,00

RESUMEN DE PAGOS

IMPORTE (Euros)

	RESUELTO	FEADER	MAPA	CAPADR
A pagar	0,00	0,00	0,00	0,00

APLICACIÓN DE REDUCCIONES Y PENALIZACIONES (%)

Crterios de subvencionabilidad (1)	Presentación tardía	Omisión declaración	Condicionalidad
100,00	0,00	0,00	0,00

IMPORTE (Euros)

Calculado(2)	Reducción	Penalización	Reducción Penalización (3)	Penalización adicional	Resuelto	FEADER	MAPA	CAPADR
0,00 €	0,00 €	0,00 €	0,00 €	0,00 €	0,00 €	0,00 €	0,00 €	0,00 €
Importe Unitario:	54,00 €	Nuevo Importe Unitario:	0,00 €					

RECINTOS PROPUESTOS

REF.	REFERENCIA SIGPAC	CULTIVO	S/R	USO SIGPAC	Sup. Dec. admisible	Sup. Campo	Sup. Determ.	Sup. Resuelta
-1403514	23-003-037-00167-0048	OLIVAR	S		0,01		0,01	0,01
1700000005283396	23-003-037-00138-0001	OLIVAR	S		1,09		1,09	1,09
1700000006211890	23-003-037-00137-0001	OLIVAR	S		0,60		0,60	0,60
1700000006211891	23-003-037-00139-0001	OLIVAR	S		0,43		0,43	0,43

INCIDENCIAS

INCIDENCIA DESCRIPCIÓN

2454	Solicitante de intervención 6613 cuyo regimen de afiliacion a la SS no es ni el sistema especial agrario(cuenta ajena) ni autonomo con actividad agraria.
74018	Productor que no es agricultor a título principal, según los datos del ejercicio fiscal n-1 y seguridad socia.
74053	Importe inferior a 100 Euros

(1) Con incidencias que retienen pago o deniegan el expediente.

(2) Se calcula sobre superficie declarada admisible.

(3) Aplicación del artículo 16 bis del RD 147/2023.

(4) Expediente con algunos recintos de pastos permanentes ubicados en espacios protegidos donde la carga ganadera mínima será 0,1 UGM/ha.

Puede verificar la integridad de una copia de este documento mediante la lectura del código QR adjunto o mediante el acceso a la dirección <https://ws050.juntadeandalucia.es/verificarFirma> indicando el código de VERIFICACIÓN

FIRMADO POR

RAQUEL MARIA ESPIN CRESPO

17/10/2024

VERIFICACIÓN

Pk2jmJDVJQXVSF7B6ESWF6FEMYA9VL

PÁG. 2291/3958





APELLIDOS Y NOMBRE / RAZÓN SOCIAL

AVALOS FUENTES ANTONIO

NIF

***0107*

EXPEDIENTE

1138164

RESOLUCIÓN

DENEGACIÓN DE LA AYUDA

DATOS DE MANTENIMIENTO UNIDADES

GRUPO DE PAGO

ZONAS DE LIMITACIONES NATURALES

**Sup. Dec.
Admisible**

0,00

**Sup.
Resuelta**

0,00

Sobredecl.

0,00

% Sobredecl.

0,00

RESUMEN DE PAGOS

IMPORTE (Euros)

	RESUELTO	FEADER	MAPA	CAPADR
A pagar	0,00	0,00	0,00	0,00

APLICACIÓN DE REDUCCIONES Y PENALIZACIONES (%)

Crterios de subvencionabilidad (1)	Presentación tardía	Omisión declaración	Condicionalidad
100,00	0,00	0,00	0,00

IMPORTE (Euros)

Calculado(2)	Reducción	Penalización	Reducción Penalización (3)	Penalización adicional	Resuelto	FEADER	MAPA	CAPADR
0,00 €	0,00 €	0,00 €	0,00 €	0,00 €	0,00 €	0,00 €	0,00 €	0,00 €
Importe Unitario:	54,00 €	Nuevo Importe Unitario:	0,00 €					

RECINTOS PROPUESTOS

REF.	REFERENCIA SIGPAC	CULTIVO	S/R	USO SIGPAC	Sup. Dec. admisible	Sup. Campo	Sup. Determ.	Sup. Resuelta
170000006320803	23-003-035-00125-0001	OLIVAR	S		1,95		1,95	1,95
170000006320804	23-003-039-00069-0001	OLIVAR	S		0,03		0,03	0,03
170000006320805	23-003-039-00070-0001	OLIVAR	S		1,58		1,58	1,58
170000006320806	23-003-039-00073-0001	OLIVAR	S		0,03		0,03	0,03

INCIDENCIAS

INCIDENCIA DESCRIPCIÓN

74018	Productor que no es agricultor a título principal, según los datos del ejercicio fiscal n-1 y seguridad socia.
74053	Importe inferior a 100 Euros

(1) Con incidencias que retienen pago o deniegan el expediente.

(2) Se calcula sobre superficie declarada admisible.

(3) Aplicación del artículo 16 bis del RD 147/2023.

(4) Expediente con algunos recintos de pastos permanentes ubicados en espacios protegidos donde la carga ganadera mínima será 0,1 UGM/ha.

Puede verificar la integridad de una copia de este documento mediante la lectura del código QR adjunto o mediante el acceso a la dirección <https://ws050.juntadeandalucia.es/verificarFirma> indicando el código de VERIFICACIÓN

FIRMADO POR

RAQUEL MARIA ESPIN CRESPO

17/10/2024

VERIFICACIÓN

Pk2jmJDVJQXVSF7B6ESWF6FEMYA9VL

PÁG. 2292/3958





APELLIDOS Y NOMBRE / RAZÓN SOCIAL

AVALOS FUENTES DOLORES

NIF

***8626*

EXPEDIENTE

1112179

RESOLUCIÓN

DENEGACIÓN DE LA AYUDA

DATOS DE MANTENIMIENTO UNIDADES

GRUPO DE PAGO

ZONAS DE LIMITACIONES NATURALES

**Sup. Dec.
Admisible**

0,00

**Sup.
Resuelta**

0,00

Sobredecl.

0,00

% Sobredecl.

0,00

RESUMEN DE PAGOS

	IMPORTE (Euros)			
	RESUELTO	FEADER	MAPA	CAPADR
A pagar	0,00	0,00	0,00	0,00

APLICACIÓN DE REDUCCIONES Y PENALIZACIONES (%)

Crterios de subvencionabilidad (1)	Presentación tardía	Omisión declaración	Condicionalidad
100,00	0,00	0,00	0,00

IMPORTE (Euros)

Calculado(2)	Reducción	Penalización	Reducción Penalización (3)	Penalización adicional	Resuelto	FEADER	MAPA	CAPADR
0,00 €	0,00 €	0,00 €	0,00 €	0,00 €	0,00 €	0,00 €	0,00 €	0,00 €
Importe Unitario:	54,00 €	Nuevo Importe Unitario:	0,00 €					

RECINTOS PROPUESTOS

REF.	REFERENCIA SIGPAC	CULTIVO	S/R	USO SIGPAC	Sup. Dec. admisible	Sup. Campo	Sup. Determ.	Sup. Resuelta
-1097277	23-003-039-00103-0004	OLIVAR	S		0,11		0,11	0,11
-1002523	23-003-040-00007-0002	OLIVAR	S		0,21		0,21	0,21
-982326	23-003-039-00103-0013	OLIVAR	S		1,39		1,39	1,39
170000006323705	14-007-028-00005-0018	OLIVAR	S		0,01		0,01	0,01
170000006323706	23-003-039-00075-0001	OLIVAR	S		0,76		0,76	0,76
170000006323707	23-003-039-00076-0001	OLIVAR	S		0,04		0,04	0,04
170000006323708	23-003-040-00005-0002	OLIVAR	S		2,27		2,27	2,27
170000006323710	23-003-040-00009-0001	OLIVAR	S		0,05		0,05	0,05
170000006323711	23-003-035-00076-0001	OLIVAR	S		0,21		0,21	0,21
170000006323712	23-060-051-00147-0001	OLIVAR	S		1,00		1,00	1,00
170000006323713	23-060-001-00125-0002	OLIVAR	S		0,02		0,02	0,02
170000006323714	23-003-038-00117-0001	OLIVAR	S		0,02		0,02	0,02
170000006323715	23-003-038-00118-0001	OLIVAR	S		0,45		0,45	0,45
170000006323716	23-003-039-00394-0001	OLIVAR	S		0,99		0,99	0,99
170000006323717	23-003-039-00396-0003	OLIVAR	S		0,01		0,01	0,01
170000006323718	23-003-035-00077-0001	OLIVAR	S		0,29		0,29	0,29
170000006323719	23-003-039-00248-0002	OLIVAR	S		0,71		0,71	0,71
170000006323720	23-003-035-00341-0002	OLIVAR	S		1,04		1,04	1,04
170000006323721	23-003-035-00349-0001	OLIVAR	S		0,06		0,06	0,06
170000006323722	23-060-001-00082-0002	OLIVAR	S		2,47		2,47	2,47
170000006323723	23-060-001-00138-0002	OLIVAR	S		0,06		0,06	0,06
170000006323724	23-077-004-00093-0001	OLIVAR	S		0,01		0,01	0,01
170000006323725	23-077-004-00094-0001	OLIVAR	S		4,04		4,04	4,04
170000006323726	23-077-004-00095-0001	OLIVAR	S		0,93		0,93	0,93

(1) Con incidencias que retienen pago o deniegan el expediente.

(2) Se calcula sobre superficie declarada admisible.

(3) Aplicación del artículo 16 bis del RD 147/2023.

(4) Expediente con algunos recintos de pastos permanentes ubicados en espacios protegidos donde la carga ganadera mínima será 0,1 UGM/ha.

Puede verificar la integridad de una copia de este documento mediante la lectura del código QR adjunto o mediante el acceso a la dirección <https://ws050.juntadeandalucia.es/verificarFirma> indicando el código de VERIFICACIÓN

FIRMADO POR

RAQUEL MARIA ESPIN CRESPO

17/10/2024

VERIFICACIÓN

Pk2jmJDVJQXVSF7B6ESWF6FEMYA9VL

PÁG. 2293/3958





INCIDENCIAS

INCIDENCIA DESCRIPCIÓN

2454	Solicitante de intervención 6613 cuyo regimen de afiliacion a la SS no es ni el sistema especial agrario(cuenta ajena) ni autonomo con actividad agraria.
74018	Productor que no es agricultor a título principal, según los datos del ejercicio fiscal n-1 y seguridad socia.
74053	Importe inferior a 100 Euros

(1) Con incidencias que retienen pago o deniegan el expediente.
(2) Se calcula sobre superficie declarada admisible.
(3) Aplicación del artículo 16 bis del RD 147/2023.
(4) Expediente con algunos recintos de pastos permanentes ubicados en espacios protegidos donde la carga ganadera mínima será 0,1 UGM/ha.

Puede verificar la integridad de una copia de este documento mediante la lectura del código QR adjunto o mediante el acceso a la dirección <https://ws050.juntadeandalucia.es/verificarFirma> indicando el código de VERIFICACIÓN

FIRMADO POR	RAQUEL MARIA ESPIN CRESPO	17/10/2024	
VERIFICACIÓN	Pk2jmJDVJQXVSF7B6ESWF6FEMYA9VL	PÁG. 2294/3958	



APELLIDOS Y NOMBRE / RAZÓN SOCIAL

AVALOS FUENTES PORFIRIA

NIF

***8627*

EXPEDIENTE

1138056

RESOLUCIÓN

DENEGACIÓN DE LA AYUDA

DATOS DE MANTENIMIENTO UNIDADES

GRUPO DE PAGO

ZONAS DE LIMITACIONES NATURALES

**Sup. Dec.
Admisible**

0,00

**Sup.
Resuelta**

0,00

Sobredecl.

0,00

% Sobredecl.

0,00

RESUMEN DE PAGOS

IMPORTE (Euros)

	RESUELTO	FEADER	MAPA	CAPADR
A pagar	0,00	0,00	0,00	0,00

APLICACIÓN DE REDUCCIONES Y PENALIZACIONES (%)

Crterios de subvencionabilidad (1)	Presentación tardía	Omisión declaración	Condicionalidad
100,00	0,00	0,00	0,00

IMPORTE (Euros)

Calculado(2)	Reducción	Penalización	Reducción Penalización (3)	Penalización adicional	Resuelto	FEADER	MAPA	CAPADR
0,00 €	0,00 €	0,00 €	0,00 €	0,00 €	0,00 €	0,00 €	0,00 €	0,00 €
Importe Unitario:	54,00 €	Nuevo Importe Unitario:	0,00 €					

RECINTOS PROPUESTOS

REF.	REFERENCIA SIGPAC	CULTIVO	S/R	USO SIGPAC	Sup. Dec. admisible	Sup. Campo	Sup. Determ.	Sup. Resuelta
-1269040	23-003-035-00133-0001	OLIVAR	S		0,01		0,01	0,01
-1269039	23-003-035-00133-0001	OLIVAR	S		0,01		0,01	0,01
-1269038	23-003-035-00133-0001	OLIVAR	S		0,01		0,01	0,01
-1269037	23-003-035-00133-0001	OLIVAR	S		0,01		0,01	0,01
-1269036	23-003-035-00125-0001	OLIVAR	S		0,03		0,03	0,03
5502507	23-003-039-00076-0001	OLIVAR	S		0,02		0,02	0,02
170000006320389	23-003-035-00125-0001	OLIVAR	S		2,16		2,16	2,16

INCIDENCIAS

INCIDENCIA DESCRIPCIÓN

74018	Productor que no es agricultor a título principal, según los datos del ejercicio fiscal n-1 y seguridad socia.
74053	Importe inferior a 100 Euros

(1) Con incidencias que retienen pago o deniegan el expediente.

(2) Se calcula sobre superficie declarada admisible.

(3) Aplicación del artículo 16 bis del RD 147/2023.

(4) Expediente con algunos recintos de pastos permanentes ubicados en espacios protegidos donde la carga ganadera mínima será 0,1 UGM/ha.

Puede verificar la integridad de una copia de este documento mediante la lectura del código QR adjunto o mediante el acceso a la dirección <https://ws050.juntadeandalucia.es/verificarFirma> indicando el código de VERIFICACIÓN

FIRMADO POR	RAQUEL MARIA ESPIN CRESPO	17/10/2024	
VERIFICACIÓN	Pk2jmJDVJQXVSF7B6ESWF6FEMYA9VL	PÁG. 2295/3958	



APELLIDOS Y NOMBRE / RAZÓN SOCIAL

AVALOS FUENTES VIRGILIO

NIF

****3530*

EXPEDIENTE

1233660

RESOLUCIÓN

DENEGACIÓN DE LA AYUDA

DATOS DE MANTENIMIENTO UNIDADES

GRUPO DE PAGO

ZONAS DE LIMITACIONES NATURALES

**Sup. Dec.
Admisible**

0,00

**Sup.
Resuelta**

0,00

Sobredecl.

0,00

% Sobredecl.

0,00

RESUMEN DE PAGOS

	IMPORTE (Euros)			
	RESUELTO	FEADER	MAPA	CAPADR
A pagar	0,00	0,00	0,00	0,00

APLICACIÓN DE REDUCCIONES Y PENALIZACIONES (%)

Crterios de subvencionabilidad (1)	Presentación tardía	Omisión declaración	Condicionalidad
100,00	0,00	0,00	0,00

IMPORTE (Euros)

Calculado(2)	Reducción	Penalización	Reducción Penalización (3)	Penalización adicional	Resuelto	FEADER	MAPA	CAPADR
0,00 €	0,00 €	0,00 €	0,00 €	0,00 €	0,00 €	0,00 €	0,00 €	0,00 €
Importe Unitario:	54,00 €	Nuevo Importe Unitario:	0,00 €					

RECINTOS PROPUESTOS

REF.	REFERENCIA SIGPAC	CULTIVO	S/R	USO SIGPAC	Sup. Dec. admisible	Sup. Campo	Sup. Determ.	Sup. Resuelta
-120090	23-003-035-00125-0001	OLIVAR	S		1,48		1,48	1,48
-120072	23-003-035-00661-0002	OLIVAR	S		0,37		0,37	0,37
170000006322441	23-003-039-00079-0001	OLIVAR	S		0,84		0,84	0,84
170000006322442	23-003-039-00058-0001	OLIVAR	S		1,21		1,21	1,21

INCIDENCIAS

INCIDENCIA DESCRIPCIÓN

2454	Solicitante de intervención 6613 cuyo regimen de afiliacion a la SS no es ni el sistema especial agrario(cuenta ajena) ni autonomo con actividad agraria.
74018	Productor que no es agricultor a título principal, según los datos del ejercicio fiscal n-1 y seguridad socia.
74053	Importe inferior a 100 Euros

(1) Con incidencias que retienen pago o deniegan el expediente.

(2) Se calcula sobre superficie declarada admisible.

(3) Aplicación del artículo 16 bis del RD 147/2023.

(4) Expediente con algunos recintos de pastos permanentes ubicados en espacios protegidos donde la carga ganadera mínima será 0,1 UGM/ha.

Puede verificar la integridad de una copia de este documento mediante la lectura del código QR adjunto o mediante el acceso a la dirección <https://ws050.juntadeandalucia.es/verificarFirma> indicando el código de VERIFICACIÓN

FIRMADO POR	RAQUEL MARIA ESPIN CRESPO	17/10/2024	
VERIFICACIÓN	Pk2jmJDVJQXVSF7B6ESWF6FEMYA9VL	PÁG. 2296/3958	



APELLIDOS Y NOMBRE / RAZÓN SOCIAL

AVALOS GONZALEZ JUAN CARLOS

NIF

****1903*

EXPEDIENTE

1133512

RESOLUCIÓN

DENEGACIÓN DE LA AYUDA

DATOS DE MANTENIMIENTO UNIDADES

GRUPO DE PAGO

ZONAS DE LIMITACIONES NATURALES

**Sup. Dec.
Admisible**

0,00

**Sup.
Resuelta**

0,00

Sobredecl.

0,00

% Sobredecl.

0,00

RESUMEN DE PAGOS

	IMPORTE (Euros)			
	RESUELTO	FEADER	MAPA	CAPADR
A pagar	0,00	0,00	0,00	0,00

APLICACIÓN DE REDUCCIONES Y PENALIZACIONES (%)

Crterios de subvencionabilidad (1)	Presentación tardía	Omisión declaración	Condicionalidad
100,00	0,00	0,00	0,00

IMPORTE (Euros)

Calculado(2)	Reducción	Penalización	Reducción Penalización (3)	Penalización adicional	Resuelto	FEADER	MAPA	CAPADR
0,00 €	0,00 €	0,00 €	0,00 €	0,00 €	0,00 €	0,00 €	0,00 €	0,00 €
Importe Unitario:	54,00 €	Nuevo Importe Unitario:	0,00 €					

RECINTOS PROPUESTOS

REF.	REFERENCIA SIGPAC	CULTIVO	S/R	USO SIGPAC	Sup. Dec. admisible	Sup. Campo	Sup. Determ.	Sup. Resuelta
6810666	23-003-042-00417-0005	OLIVAR	S		0,84		0,84	0,84
1700000005863127	23-003-041-00494-0001	OLIVAR	S		0,40		0,40	0,40
1700000005863128	23-003-041-00497-0001	OLIVAR	S		0,01		0,01	0,01
1700000005863129	23-003-042-00163-0002	OLIVAR	S		0,01		0,01	0,01
1700000005863131	23-003-042-00166-0002	OLIVAR	S		0,24		0,24	0,24
1700000005863133	23-003-042-00657-0001	OLIVAR	S		0,18		0,18	0,18
1700000005863134	23-003-042-00656-0002	OLIVAR	S		0,36		0,36	0,36
1700000005863135	23-003-042-00658-0001	OLIVAR	S		0,02		0,02	0,02

INCIDENCIAS

INCIDENCIA DESCRIPCIÓN

- 74018 Productor que no es agricultor a título principal, según los datos del ejercicio fiscal n-1 y seguridad socia.
- 74053 Importe inferior a 100 Euros

(1) Con incidencias que retienen pago o deniegan el expediente.

(2) Se calcula sobre superficie declarada admisible.

(3) Aplicación del artículo 16 bis del RD 147/2023.

(4) Expediente con algunos recintos de pastos permanentes ubicados en espacios protegidos donde la carga ganadera mínima será 0,1 UGM/ha.

Puede verificar la integridad de una copia de este documento mediante la lectura del código QR adjunto o mediante el acceso a la dirección <https://ws050.juntadeandalucia.es/verificarFirma> indicando el código de VERIFICACIÓN

FIRMADO POR

RAQUEL MARIA ESPIN CRESPO

17/10/2024

VERIFICACIÓN

Pk2jmJDVJQXVSF7B6ESWF6FEMYA9VL

PÁG. 2297/3958





APELLIDOS Y NOMBRE / RAZÓN SOCIAL

AVILA GALLARDO CRISTINA

NIF

****3726*

EXPEDIENTE

1258439

RESOLUCIÓN

DENEGACIÓN DE LA AYUDA

DATOS DE MANTENIMIENTO UNIDADES

GRUPO DE PAGO

ZONAS DE LIMITACIONES NATURALES

Sup. Dec. Admisible

0,00

Sup. Resuelta

0,00

Sobredecl.

0,00

% Sobredecl.

0,00

RESUMEN DE PAGOS

	IMPORTE (Euros)			
	RESUELTO	FEADER	MAPA	CAPADR
A pagar	0,00	0,00	0,00	0,00

APLICACIÓN DE REDUCCIONES Y PENALIZACIONES (%)

Crterios de subvencionabilidad (1)	Presentación tardía	Omisión declaración	Condicionalidad
100,00	0,00	0,00	0,00

IMPORTE (Euros)

Calculado(2)	Reducción	Penalización	Reducción Penalización (3)	Penalización adicional	Resuelto	FEADER	MAPA	CAPADR
0,00 €	0,00 €	0,00 €	0,00 €	0,00 €	0,00 €	0,00 €	0,00 €	0,00 €
Importe Unitario:	54,00 €	Nuevo Importe Unitario:	0,00 €					

RECINTOS PROPUESTOS

REF.	REFERENCIA SIGPAC	CULTIVO	S/R	USO SIGPAC	Sup. Dec. admisible	Sup. Campo	Sup. Determ.	Sup. Resuelta
5240797	23-003-037-00214-0004	OLIVAR	S		0,15		0,15	0,15
5243759	23-003-037-00214-0002	OLIVAR	S		0,71		0,71	0,71
170000006355610	23-003-037-00177-0001	OLIVAR	S		0,36		0,36	0,36
170000006355611	23-003-037-00217-0001	OLIVAR	S		0,08		0,08	0,08
170000006355612	23-003-037-00291-0001	OLIVAR	S		0,01		0,01	0,01
170000006356460	23-003-037-00222-0002	OLIVAR	S		0,14		0,14	0,14

INCIDENCIAS

INCIDENCIA DESCRIPCIÓN

2454	Solicitante de intervención 6613 cuyo regimen de afiliacion a la SS no es ni el sistema especial agrario(cuenta ajena) ni autonomo con actividad agraria.
74018	Productor que no es agricultor a título principal, según los datos del ejercicio fiscal n-1 y seguridad socia.
74053	Importe inferior a 100 Euros

(1) Con incidencias que retienen pago o deniegan el expediente.

(2) Se calcula sobre superficie declarada admisible.

(3) Aplicación del artículo 16 bis del RD 147/2023.

(4) Expediente con algunos recintos de pastos permanentes ubicados en espacios protegidos donde la carga ganadera mínima será 0,1 UGM/ha.

Puede verificar la integridad de una copia de este documento mediante la lectura del código QR adjunto o mediante el acceso a la dirección <https://ws050.juntadeandalucia.es/verificarFirma> indicando el código de VERIFICACIÓN

FIRMADO POR

RAQUEL MARIA ESPIN CRESPO

17/10/2024

VERIFICACIÓN

Pk2jmJDVJQXVSF7B6ESWF6FEMYA9VL

PÁG. 2298/3958





APELLIDOS Y NOMBRE / RAZÓN SOCIAL

AVILA LOPEZ JUANA

NIF
***0396*

EXPEDIENTE
1084816

RESOLUCIÓN
DENEGACIÓN DE LA AYUDA

DATOS DE MANTENIMIENTO UNIDADES

GRUPO DE PAGO

ZONAS DE LIMITACIONES NATURALES

Sup. Dec. Admisible	Sup. Resuelta	Sobredecl.	% Sobredecl.
0,00	0,00	0,00	0,00

RESUMEN DE PAGOS

	IMPORTE (Euros)			
	RESUELTO	FEADER	MAPA	CAPADR
A pagar	0,00	0,00	0,00	0,00

APLICACIÓN DE REDUCCIONES Y PENALIZACIONES (%)

Criterios de subvencionabilidad (1)	Presentación tardía	Omisión declaración	Condicionalidad
100,00	0,00	0,00	0,00

IMPORTE (Euros)

Calculado(2)	Reducción	Penalización	Reducción Penalización (3)	Penalización adicional	Resuelto	FEADER	MAPA	CAPADR
0,00 €	0,00 €	0,00 €	0,00 €	0,00 €	0,00 €	0,00 €	0,00 €	0,00 €
Importe Unitario: 54,00 €		Nuevo Importe Unitario: 0,00 €						

RECINTOS PROPUESTOS

REF.	REFERENCIA SIGPAC	CULTIVO	S/R	USO SIGPAC	Sup. Dec. admisible	Sup. Campo	Sup. Determ.	Sup. Resuelta
-1293047	23-100-509-00190-0001	OLIVAR	R		1,77		1,77	1,69
-1293037	23-100-509-00188-0001	OLIVAR	R		32,70		32,70	32,70
-1293035	23-100-509-00093-0009	OLIVAR	R		0,01		0,01	0,01
1700000007139867	23-100-510-00031-0002	OLIVAR	R		59,91		59,91	59,91

INCIDENCIAS

INCIDENCIA DESCRIPCIÓN

2454	Solicitante de intervención 6613 cuyo regimen de afiliacion a la SS no es ni el sistema especial agrario(cuenta ajena) ni autonomo con actividad agraria.
4272	Verifica que las líneas de declaración de las Solicitudes Únicas no tienen solapes con la capa de Retroactividad Gráfica (ambas de la misma campaña) a nivel de expediente/línea de declaración gráfica de la solicitud. Recinto:23-100-509-00190-00001 Cultivo: - Agregado de la referencia del recinto.:0 Zona de la referencia del recinto.:0 Superficie solapada.:0,08 Id. Incid.:98040918
74018	Productor que no es agricultor a título principal, según los datos del ejercicio fiscal n-1 y seguridad socia.
74053	Importe inferior a 100 Euros

(1) Con incidencias que retienen pago o deniegan el expediente.

(2) Se calcula sobre superficie declarada admisible.

(3) Aplicación del artículo 16 bis del RD 147/2023.

(4) Expediente con algunos recintos de pastos permanentes ubicados en espacios protegidos donde la carga ganadera mínima será 0,1 UGM/ha.

Puede verificar la integridad de una copia de este documento mediante la lectura del código QR adjunto o mediante el acceso a la dirección <https://ws050.juntadeandalucia.es/verificarFirma> indicando el código de VERIFICACIÓN

FIRMADO POR	RAQUEL MARIA ESPIN CRESPO	17/10/2024
VERIFICACIÓN	Pk2jmJDVJQXVSF7B6ESWF6FEMYA9VL	PÁG. 2299/3958





APELLIDOS Y NOMBRE / RAZÓN SOCIAL

AVILA MORAL FATIMA

NIF

****5763*

EXPEDIENTE

1281322

RESOLUCIÓN

DENEGACIÓN DE LA AYUDA

DATOS DE MANTENIMIENTO UNIDADES

GRUPO DE PAGO

ZONAS DE LIMITACIONES NATURALES

**Sup. Dec.
Admisible**

0,00

**Sup.
Resuelta**

0,00

Sobredecl.

0,00

% Sobredecl.

0,00

RESUMEN DE PAGOS

IMPORTE (Euros)

	RESUELTO	FEADER	MAPA	CAPADR
A pagar	0,00	0,00	0,00	0,00

APLICACIÓN DE REDUCCIONES Y PENALIZACIONES (%)

Criterios de subvencionabilidad (1)	Presentación tardía	Omisión declaración	Condicionalidad
100,00	0,00	0,00	0,00

IMPORTE (Euros)

Calculado(2)	Reducción	Penalización	Reducción Penalización (3)	Penalización adicional	Resuelto	FEADER	MAPA	CAPADR
0,00 €	0,00 €	0,00 €	0,00 €	0,00 €	0,00 €	0,00 €	0,00 €	0,00 €
Importe Unitario:	54,00 €	Nuevo Importe Unitario:	0,00 €					

RECINTOS PROPUESTOS

REF.	REFERENCIA SIGPAC	CULTIVO	S/R	USO SIGPAC	Sup. Dec. admisible	Sup. Campo	Sup. Determ.	Sup. Resuelta
6913561	23-100-022-00037-0001	OLIVAR	R		12,50		12,50	12,50

INCIDENCIAS

INCIDENCIA DESCRIPCIÓN

74018	Productor que no es agricultor a título principal, según los datos del ejercicio fiscal n-1 y seguridad socia.
74053	Importe inferior a 100 Euros

(1) Con incidencias que retienen pago o deniegan el expediente.

(2) Se calcula sobre superficie declarada admisible.

(3) Aplicación del artículo 16 bis del RD 147/2023.

(4) Expediente con algunos recintos de pastos permanentes ubicados en espacios protegidos donde la carga ganadera mínima será 0,1 UGM/ha.

Puede verificar la integridad de una copia de este documento mediante la lectura del código QR adjunto o mediante el acceso a la dirección <https://ws050.juntadeandalucia.es/verificarFirma> indicando el código de VERIFICACIÓN

FIRMADO POR

RAQUEL MARIA ESPIN CRESPO

17/10/2024

VERIFICACIÓN

Pk2jmJDVJQXVSF7B6ESWF6FEMYA9VL

PÁG. 2300/3958





APELLIDOS Y NOMBRE / RAZÓN SOCIAL

AVILA ORTEGA DOLORES

NIF

****7963*

EXPEDIENTE

1082217

RESOLUCIÓN

DENEGACIÓN DE LA AYUDA

DATOS DE MANTENIMIENTO UNIDADES

GRUPO DE PAGO

ZONAS DE LIMITACIONES NATURALES

**Sup. Dec.
Admisible**

0,69

**Sup.
Resuelta**

0,69

Sobredecl.

0,00

% Sobredecl.

0,00

RESUMEN DE PAGOS

IMPORTE (Euros)

	RESUELTO	FEADER	MAPA	CAPADR
A pagar	0,00	0,00	0,00	0,00

APLICACIÓN DE REDUCCIONES Y PENALIZACIONES (%)

Crterios de subvencionabilidad (1)	Presentación tardía	Omisión declaración	Condicionalidad
100,00	0,00	0,00	0,00

IMPORTE (Euros)

Calculado(2)	Reducción	Penalización	Reducción Penalización (3)	Penalización adicional	Resuelto	FEADER	MAPA	CAPADR
37,26 €	0,00 €	0,00 €	0,00 €	0,00 €	0,00 €	0,00 €	0,00 €	0,00 €
Importe Unitario:	54,00 €	Nuevo Importe Unitario:	54,00 €					

RECINTOS PROPUESTOS

REF.	REFERENCIA SIGPAC	CULTIVO	S/R	USO SIGPAC	Sup. Dec. admisible	Sup. Campo	Sup. Determ.	Sup. Resuelta
-766293	23-003-039-00150-0002	OLIVAR	S		0,09		0,09	0,09
-481595	23-003-039-00263-0004	OLIVAR	S		0,05		0,05	0,05
170000005509275	23-003-039-00263-0002	OLIVAR	S		0,55		0,55	0,55

INCIDENCIAS

INCIDENCIA DESCRIPCIÓN

74053 Importe inferior a 100 Euros

(1) Con incidencias que retienen pago o deniegan el expediente.

(2) Se calcula sobre superficie declarada admisible.

(3) Aplicación del artículo 16 bis del RD 147/2023.

(4) Expediente con algunos recintos de pastos permanentes ubicados en espacios protegidos donde la carga ganadera mínima será 0,1 UGM/ha.

Puede verificar la integridad de una copia de este documento mediante la lectura del código QR adjunto o mediante el acceso a la dirección <https://ws050.juntadeandalucia.es/verificarFirma> indicando el código de VERIFICACIÓN

FIRMADO POR	RAQUEL MARIA ESPIN CRESPO	17/10/2024	
VERIFICACIÓN	Pk2jmJDVJQXVSF7B6ESWF6FEMYA9VL	PÁG. 2301/3958	



APELLIDOS Y NOMBRE / RAZÓN SOCIAL

AVILA ORTEGA ESPERANZA

NIF

****7733*

EXPEDIENTE

1207495

RESOLUCIÓN

DENEGACIÓN DE LA AYUDA

DATOS DE MANTENIMIENTO UNIDADES

GRUPO DE PAGO

ZONAS DE LIMITACIONES NATURALES

**Sup. Dec.
Admisible**

1,47

**Sup.
Resuelta**

1,47

Sobredecl.

0,00

% Sobredecl.

0,00

RESUMEN DE PAGOS

	IMPORTE (Euros)			
	RESUELTO	FEADER	MAPA	CAPADR
A pagar	0,00	0,00	0,00	0,00

APLICACIÓN DE REDUCCIONES Y PENALIZACIONES (%)

Crterios de subvencionabilidad (1)	Presentación tardía	Omisión declaración	Condicionalidad
100,00	0,00	0,00	0,00

IMPORTE (Euros)

Calculado(2)	Reducción	Penalización	Reducción Penalización (3)	Penalización adicional	Resuelto	FEADER	MAPA	CAPADR
79,38 €	0,00 €	0,00 €	0,00 €	0,00 €	0,00 €	0,00 €	0,00 €	0,00 €
Importe Unitario:	54,00 €	Nuevo Importe Unitario:	54,00 €					

RECINTOS PROPUESTOS

REF.	REFERENCIA SIGPAC	CULTIVO	S/R	USO SIGPAC	Sup. Dec. admisible	Sup. Campo	Sup. Determ.	Sup. Resuelta
170000006355242	23-003-037-00051-0004	OLIVAR	S		0,10		0,10	0,10
170000006355243	23-003-037-00061-0003	OLIVAR	S		0,14		0,14	0,14
170000006355244	23-003-037-00284-0005	OLIVAR	S		1,22		1,22	1,22
170000006355245	23-003-037-00061-0003	OLIVAR	S		0,01		0,01	0,01

INCIDENCIAS

INCIDENCIA DESCRIPCIÓN

74053 Importe inferior a 100 Euros

(1) Con incidencias que retienen pago o deniegan el expediente.

(2) Se calcula sobre superficie declarada admisible.

(3) Aplicación del artículo 16 bis del RD 147/2023.

(4) Expediente con algunos recintos de pastos permanentes ubicados en espacios protegidos donde la carga ganadera mínima será 0,1 UGM/ha.

Puede verificar la integridad de una copia de este documento mediante la lectura del código QR adjunto o mediante el acceso a la dirección <https://ws050.juntadeandalucia.es/verificarFirma> indicando el código de VERIFICACIÓN

FIRMADO POR

RAQUEL MARIA ESPIN CRESPO

17/10/2024

VERIFICACIÓN

Pk2jmJDVJQXVSF7B6ESWF6FEMYA9VL

PÁG. 2302/3958





APELLIDOS Y NOMBRE / RAZÓN SOCIAL

AVILA ORTEGA FRANCISCO JOSE

NIF

****7309*

EXPEDIENTE

1232532

RESOLUCIÓN

DENEGACIÓN DE LA AYUDA

DATOS DE MANTENIMIENTO UNIDADES

GRUPO DE PAGO

ZONAS DE LIMITACIONES NATURALES

**Sup. Dec.
Admisible**

0,00

**Sup.
Resuelta**

0,00

Sobredecl.

0,00

% Sobredecl.

0,00

RESUMEN DE PAGOS

IMPORTE (Euros)

	RESUELTO	FEADER	MAPA	CAPADR
A pagar	0,00	0,00	0,00	0,00

APLICACIÓN DE REDUCCIONES Y PENALIZACIONES (%)

Criterios de subvencionabilidad (1)	Presentación tardía	Omisión declaración	Condicionalidad
100,00	0,00	0,00	0,00

IMPORTE (Euros)

Calculado(2)	Reducción	Penalización	Reducción Penalización (3)	Penalización adicional	Resuelto	FEADER	MAPA	CAPADR
0,00 €	0,00 €	0,00 €	0,00 €	0,00 €	0,00 €	0,00 €	0,00 €	0,00 €
Importe Unitario:	54,00 €	Nuevo Importe Unitario:	0,00 €					

RECINTOS PROPUESTOS

REF.	REFERENCIA SIGPAC	CULTIVO	S/R	USO SIGPAC	Sup. Dec. admisible	Sup. Campo	Sup. Determ.	Sup. Resuelta
170000006355613	23-003-037-09000-0001	OLIVAR	S		0,22		0,22	0,22
170000006355614	23-003-037-00197-0001	OLIVAR	S		0,75		0,75	0,75
170000006355615	23-003-037-09000-0013	OLIVAR	S		0,18		0,18	0,18

INCIDENCIAS

INCIDENCIA DESCRIPCIÓN

463	Productor que en su Declaración responsable no marca SÍ o NO en la casilla de "Realiza alguna actividad de las incluidas en el R.D."
74018	Productor que no es agricultor a título principal, según los datos del ejercicio fiscal n-1 y seguridad socia.
74053	Importe inferior a 100 Euros

(1) Con incidencias que retienen pago o deniegan el expediente.

(2) Se calcula sobre superficie declarada admisible.

(3) Aplicación del artículo 16 bis del RD 147/2023.

(4) Expediente con algunos recintos de pastos permanentes ubicados en espacios protegidos donde la carga ganadera mínima será 0,1 UGM/ha.

Puede verificar la integridad de una copia de este documento mediante la lectura del código QR adjunto o mediante el acceso a la dirección <https://ws050.juntadeandalucia.es/verificarFirma> indicando el código de VERIFICACIÓN

FIRMADO POR

RAQUEL MARIA ESPIN CRESPO

17/10/2024

VERIFICACIÓN

Pk2jmJDVJQXVSF7B6ESWF6FEMYA9VL

PÁG. 2303/3958





APELLIDOS Y NOMBRE / RAZÓN SOCIAL

AVILA ORTEGA MARIA DEL CARMEN

NIF

****5812*

EXPEDIENTE

1079751

RESOLUCIÓN

DENEGACIÓN DE LA AYUDA

DATOS DE MANTENIMIENTO UNIDADES

GRUPO DE PAGO

ZONAS DE LIMITACIONES NATURALES

**Sup. Dec.
Admisible**

0,00

**Sup.
Resuelta**

0,00

Sobredecl.

0,00

% Sobredecl.

0,00

RESUMEN DE PAGOS

IMPORTE (Euros)

	RESUELTO	FEADER	MAPA	CAPADR
A pagar	0,00	0,00	0,00	0,00

APLICACIÓN DE REDUCCIONES Y PENALIZACIONES (%)

Crterios de subvencionabilidad (1)	Presentación tardía	Omisión declaración	Condicionalidad
100,00	0,00	0,00	0,00

IMPORTE (Euros)

Calculado(2)	Reducción	Penalización	Reducción Penalización (3)	Penalización adicional	Resuelto	FEADER	MAPA	CAPADR
0,00 €	0,00 €	0,00 €	0,00 €	0,00 €	0,00 €	0,00 €	0,00 €	0,00 €
Importe Unitario:	54,00 €	Nuevo Importe Unitario:	0,00 €					

RECINTOS PROPUESTOS

REF.	REFERENCIA SIGPAC	CULTIVO	S/R	USO SIGPAC	Sup. Dec. admisible	Sup. Campo	Sup. Determ.	Sup. Resuelta
-1403204	23-003-037-00167-0048	OLIVAR	S		0,06		0,06	0,06
-1403203	23-003-037-00167-0047	OLIVAR	S		0,03		0,03	0,03
1700000005959498	23-003-037-00140-0001	OLIVAR	S		0,03		0,03	0,03
1700000005959499	23-003-037-00141-0001	OLIVAR	S		0,68		0,68	0,68

INCIDENCIAS

INCIDENCIA DESCRIPCIÓN

74018	Productor que no es agricultor a título principal, según los datos del ejercicio fiscal n-1 y seguridad socia.
74053	Importe inferior a 100 Euros

(1) Con incidencias que retienen pago o deniegan el expediente.

(2) Se calcula sobre superficie declarada admisible.

(3) Aplicación del artículo 16 bis del RD 147/2023.

(4) Expediente con algunos recintos de pastos permanentes ubicados en espacios protegidos donde la carga ganadera mínima será 0,1 UGM/ha.

Puede verificar la integridad de una copia de este documento mediante la lectura del código QR adjunto o mediante el acceso a la dirección <https://ws050.juntadeandalucia.es/verificarFirma> indicando el código de VERIFICACIÓN

FIRMADO POR	RAQUEL MARIA ESPIN CRESPO	17/10/2024
VERIFICACIÓN	Pk2jmJDVJQXVSF7B6ESWF6FEMYA9VL	PÁG. 2304/3958





APELLIDOS Y NOMBRE / RAZÓN SOCIAL

AVILA ORTEGA MARIA DOMINGA

NIF

***6722*

EXPEDIENTE

1116895

RESOLUCIÓN

DENEGACIÓN DE LA AYUDA

DATOS DE MANTENIMIENTO UNIDADES

GRUPO DE PAGO

ZONAS DE LIMITACIONES NATURALES

**Sup. Dec.
Admisible**

0,00

**Sup.
Resuelta**

0,00

Sobredecl.

0,00

% Sobredecl.

0,00

RESUMEN DE PAGOS

IMPORTE (Euros)

	RESUELTO	FEADER	MAPA	CAPADR
A pagar	0,00	0,00	0,00	0,00

APLICACIÓN DE REDUCCIONES Y PENALIZACIONES (%)

Criterios de subvencionabilidad (1)	Presentación tardía	Omisión declaración	Condicionalidad
100,00	0,00	0,00	0,00

IMPORTE (Euros)

Calculado(2)	Reducción	Penalización	Reducción Penalización (3)	Penalización adicional	Resuelto	FEADER	MAPA	CAPADR
0,00 €	0,00 €	0,00 €	0,00 €	0,00 €	0,00 €	0,00 €	0,00 €	0,00 €
Importe Unitario:	54,00 €	Nuevo Importe Unitario:	0,00 €					

RECINTOS PROPUESTOS

REF.	REFERENCIA SIGPAC	CULTIVO	S/R	USO SIGPAC	Sup. Dec. admisible	Sup. Campo	Sup. Determ.	Sup. Resuelta
170000006355857	23-003-037-00050-0002	OLIVAR	S		0,02		0,02	0,02
170000006355858	23-003-037-00051-0004	OLIVAR	S		0,06		0,06	0,06
170000006355859	23-003-037-00061-0003	OLIVAR	S		1,64		1,64	1,64

INCIDENCIAS

INCIDENCIA DESCRIPCIÓN

74018	Productor que no es agricultor a título principal, según los datos del ejercicio fiscal n-1 y seguridad socia.
74053	Importe inferior a 100 Euros

(1) Con incidencias que retienen pago o deniegan el expediente.

(2) Se calcula sobre superficie declarada admisible.

(3) Aplicación del artículo 16 bis del RD 147/2023.

(4) Expediente con algunos recintos de pastos permanentes ubicados en espacios protegidos donde la carga ganadera mínima será 0,1 UGM/ha.

Puede verificar la integridad de una copia de este documento mediante la lectura del código QR adjunto o mediante el acceso a la dirección <https://ws050.juntadeandalucia.es/verificarFirma> indicando el código de VERIFICACIÓN

FIRMADO POR

RAQUEL MARIA ESPIN CRESPO

17/10/2024

VERIFICACIÓN

Pk2jmJDVJQXVSF7B6ESWF6FEMYA9VL

PÁG. 2305/3958





APELLIDOS Y NOMBRE / RAZÓN SOCIAL

AVILA RODRIGUEZ JUAN

NIF

****7197*

EXPEDIENTE

1230075

RESOLUCIÓN

DENEGACIÓN DE LA AYUDA

DATOS DE MANTENIMIENTO UNIDADES

GRUPO DE PAGO

ZONAS DE LIMITACIONES NATURALES

**Sup. Dec.
Admisible**

0,67

**Sup.
Resuelta**

0,67

Sobredecl.

0,00

% Sobredecl.

0,00

RESUMEN DE PAGOS

IMPORTE (Euros)

	RESUELTO	FEADER	MAPA	CAPADR
A pagar	0,00	0,00	0,00	0,00

APLICACIÓN DE REDUCCIONES Y PENALIZACIONES (%)

Criterios de subvencionabilidad (1)	Presentación tardía	Omisión declaración	Condicionalidad
100,00	0,00	0,00	0,00

IMPORTE (Euros)

Calculado(2)	Reducción	Penalización	Reducción Penalización (3)	Penalización adicional	Resuelto	FEADER	MAPA	CAPADR
36,18 €	0,00 €	0,00 €	0,00 €	0,00 €	0,00 €	0,00 €	0,00 €	0,00 €
Importe Unitario:	54,00 €	Nuevo Importe Unitario:	54,00 €					

RECINTOS PROPUESTOS

REF.	REFERENCIA SIGPAC	CULTIVO	S/R	USO SIGPAC	Sup. Dec. admisible	Sup. Campo	Sup. Determ.	Sup. Resuelta
170000005619224	23-060-020-00167-0001	OLIVAR	S		0,03		0,03	0,03
170000005619225	23-060-020-00168-0003	OLIVAR	S		0,64		0,64	0,64

INCIDENCIAS

INCIDENCIA DESCRIPCIÓN

74053 Importe inferior a 100 Euros

(1) Con incidencias que retienen pago o deniegan el expediente.

(2) Se calcula sobre superficie declarada admisible.

(3) Aplicación del artículo 16 bis del RD 147/2023.

(4) Expediente con algunos recintos de pastos permanentes ubicados en espacios protegidos donde la carga ganadera mínima será 0,1 UGM/ha.

Puede verificar la integridad de una copia de este documento mediante la lectura del código QR adjunto o mediante el acceso a la dirección <https://ws050.juntadeandalucia.es/verificarFirma> indicando el código de VERIFICACIÓN

FIRMADO POR

RAQUEL MARIA ESPIN CRESPO

17/10/2024

VERIFICACIÓN

Pk2jmJDVJQXVSF7B6ESWF6FEMYA9VL

PÁG. 2306/3958





APELLIDOS Y NOMBRE / RAZÓN SOCIAL

AZNAR GAMEZ ALONSO

NIF

****1344*

EXPEDIENTE

1234842

RESOLUCIÓN

DENEGACIÓN DE LA AYUDA

DATOS DE MANTENIMIENTO UNIDADES

GRUPO DE PAGO

ZONAS DE LIMITACIONES NATURALES

Sup. Dec. Admisible

0,00

Sup. Resuelta

0,00

Sobredecl.

0,00

% Sobredecl.

0,00

RESUMEN DE PAGOS

IMPORTE (Euros)

	RESUELTO	FEADER	MAPA	CAPADR
A pagar	0,00	0,00	0,00	0,00

APLICACIÓN DE REDUCCIONES Y PENALIZACIONES (%)

Crterios de subvencionabilidad (1)	Presentación tardía	Omisión declaración	Condicionalidad
100,00	0,00	0,00	0,00

IMPORTE (Euros)

Calculado(2)	Reducción	Penalización	Reducción Penalización (3)	Penalización adicional	Resuelto	FEADER	MAPA	CAPADR
0,00 €	0,00 €	0,00 €	0,00 €	0,00 €	0,00 €	0,00 €	0,00 €	0,00 €
Importe Unitario:	54,00 €	Nuevo Importe Unitario:	0,00 €					

RECINTOS PROPUESTOS

REF.	REFERENCIA SIGPAC	CULTIVO	S/R	USO SIGPAC	Sup. Dec. admisible	Sup. Campo	Sup. Determ.	Sup. Resuelta
-1206702	23-061-015-00097-0025	OLIVAR	R		0,03		0,03	0,03
-1206701	23-061-015-00011-0001	OLIVAR	R		0,01		0,01	0,01
-480446	23-061-015-00008-0006	ALFALFA	R		2,59		2,59	2,59
5551532	23-100-503-00158-0001	OLIVAR	S		1,01		1,01	1,01
5551534	23-100-503-00173-0001	OLIVAR	R		0,56		0,56	0,56
5551536	23-100-040-00133-0001	OLIVAR	R		1,56		1,56	1,56
5551537	23-100-040-00134-0001	OLIVAR	S		0,05		0,05	0,05
5551538	23-100-036-00002-0001	OLIVAR	R		1,12		1,12	1,12
5551539	23-100-038-00060-0001	OLIVAR	S		1,21		1,21	1,21
5551540	23-100-034-00195-0001	OLIVAR	R		0,46		0,46	0,46
5551541	23-100-507-00184-0001	OLIVAR	S		2,89		2,89	2,89
5551542	23-100-011-00050-0001	OLIVAR	S		0,67		0,67	0,67
5551543	23-100-028-00066-0001	OLIVAR	S		3,79		3,79	3,79
5551544	23-100-503-00174-0001	OLIVAR	R		0,78		0,78	0,78
5551545	23-100-011-00033-0001	OLIVAR	S		1,08		1,08	1,08
5551546	23-100-506-00072-0001	OLIVAR	S		4,91		4,91	4,91
5551547	23-100-011-00038-0001	OLIVAR	S		1,21		1,21	1,21
1700000005273744	23-061-015-00009-0003	OLIVAR	S		1,05		1,05	1,05
1700000005273747	23-061-015-00097-0003	OLIVAR	S		25,27		25,27	25,27
1700000005273748	23-061-015-00093-0004	OLIVAR	S		0,03		0,03	0,03
1700000005273749	23-061-015-00097-0013	OLIVAR	S		4,29		4,29	4,29
1700000005273750	23-061-015-00093-0003	OLIVAR	S		9,10		9,10	9,10
1700000005273752	23-061-015-00008-0003	OLIVAR	S		2,20		2,20	2,20
1700000005273753	23-061-015-00052-0013	OLIVAR	R		0,14		0,14	0,14

(1) Con incidencias que retienen pago o deniegan el expediente.

(2) Se calcula sobre superficie declarada admisible.

(3) Aplicación del artículo 16 bis del RD 147/2023.

(4) Expediente con algunos recintos de pastos permanentes ubicados en espacios protegidos donde la carga ganadera mínima será 0,1 UGM/ha.

Puede verificar la integridad de una copia de este documento mediante la lectura del código QR adjunto o mediante el acceso a la dirección <https://ws050.juntadeandalucia.es/verificarFirma> indicando el código de VERIFICACIÓN

FIRMADO POR

RAQUEL MARIA ESPIN CRESPO

17/10/2024

VERIFICACIÓN

Pk2jmJDVJQXVSF7B6ESWF6FEMYA9VL

PÁG. 2307/3958





INCIDENCIAS

INCIDENCIA DESCRIPCIÓN

- 452 Actividad agraria declarada en un recinto no compatible con el uso PA, PR o PS asignado en SIGPAC para ese recinto.
 Recinto:23-061-015-00008-00017 Cultivo:62000 PASTOS PERMANENTES DE 5 O MAS AÑOS-SIN VARIEDAD Regadío USO ASIGNADO EN SIGPAC:PR
 Recinto:23-061-015-00008-00018 Cultivo:62000 PASTOS PERMANENTES DE 5 O MAS AÑOS-SIN VARIEDAD Regadío USO ASIGNADO EN SIGPAC:PR
 Recinto:23-061-015-00008-00019 Cultivo:62000 PASTOS PERMANENTES DE 5 O MAS AÑOS-SIN VARIEDAD Regadío USO ASIGNADO EN SIGPAC:PR
 Recinto:23-061-015-00093-00005 Cultivo:62000 PASTOS PERMANENTES DE 5 O MAS AÑOS-SIN VARIEDAD Secano USO ASIGNADO EN SIGPAC:PR
- 74018 Productor que no es agricultor a título principal, según los datos del ejercicio fiscal n-1 y seguridad socia.
- 74053 Importe inferior a 100 Euros
- 86119 Carga ganadera NO cumple con el valor mínimo de 0,2 UGM/ha.
 Recinto:23-061-015-00008-00017 Cultivo:62000 PASTOS PERMANENTES DE 5 O MAS AÑOS-SIN VARIEDAD Regadío Carga Ganadera:0
 Recinto:23-061-015-00008-00018 Cultivo:62000 PASTOS PERMANENTES DE 5 O MAS AÑOS-SIN VARIEDAD Regadío Carga Ganadera:0
 Recinto:23-061-015-00008-00019 Cultivo:62000 PASTOS PERMANENTES DE 5 O MAS AÑOS-SIN VARIEDAD Regadío Carga Ganadera:0
 Recinto:23-061-015-00093-00005 Cultivo:62000 PASTOS PERMANENTES DE 5 O MAS AÑOS-SIN VARIEDAD Secano Carga Ganadera:0
- 86121 Recinto superficie forrajera que no realiza la actividad de producción de pastoreo.
 Recinto:23-061-015-00008-00017 Cultivo:62000 PASTOS PERMANENTES DE 5 O MAS AÑOS-SIN VARIEDAD Regadío Actividad Agraria del recinto:2
 Recinto:23-061-015-00008-00018 Cultivo:62000 PASTOS PERMANENTES DE 5 O MAS AÑOS-SIN VARIEDAD Regadío Actividad Agraria del recinto:2
 Recinto:23-061-015-00008-00019 Cultivo:62000 PASTOS PERMANENTES DE 5 O MAS AÑOS-SIN VARIEDAD Regadío Actividad Agraria del recinto:2
 Recinto:23-061-015-00093-00005 Cultivo:62000 PASTOS PERMANENTES DE 5 O MAS AÑOS-SIN VARIEDAD Secano Actividad Agraria del recinto:2
- 86122 Recinto superficie forrajera que realiza la actividad de producción de pastoreo y no declara el o los códigos del Registro de Explotaciones Ganaderas de Andalucía, REGA.
 Recinto:23-061-015-00008-00017 Cultivo:62000 PASTOS PERMANENTES DE 5 O MAS AÑOS-SIN VARIEDAD Regadío
 Recinto:23-061-015-00008-00018 Cultivo:62000 PASTOS PERMANENTES DE 5 O MAS AÑOS-SIN VARIEDAD Regadío
 Recinto:23-061-015-00008-00019 Cultivo:62000 PASTOS PERMANENTES DE 5 O MAS AÑOS-SIN VARIEDAD Regadío
 Recinto:23-061-015-00093-00005 Cultivo:62000 PASTOS PERMANENTES DE 5 O MAS AÑOS-SIN VARIEDAD Secano
- 86124 Recinto de forrajera para Cálculo de Carga Ganadera que No pertenece a Explotación.
 Recinto:23-061-015-00008-00017 Cultivo:62000 PASTOS PERMANENTES DE 5 O MAS AÑOS-SIN VARIEDAD Regadío
 Recinto:23-061-015-00008-00018 Cultivo:62000 PASTOS PERMANENTES DE 5 O MAS AÑOS-SIN VARIEDAD Regadío
 Recinto:23-061-015-00008-00019 Cultivo:62000 PASTOS PERMANENTES DE 5 O MAS AÑOS-SIN VARIEDAD Regadío
 Recinto:23-061-015-00093-00005 Cultivo:62000 PASTOS PERMANENTES DE 5 O MAS AÑOS-SIN VARIEDAD Secano

Datos considerados para el Cálculo de la Carga Ganadera del expediente


Superficie determinada para Cálculo Carga Ganadera: 0,00 ha
Carga Ganadera del Expediente: 0,00 ugm/ha

Incidencias de carga ganadera

INCIDENCIA DESCRIPCIÓN

- 452 Actividad agraria declarada en un recinto no compatible con el uso PA, PR o PS asignado en SIGPAC para ese recinto.
 Recinto:23-061-015-00093-00005 Cultivo:62000 PASTOS PERMANENTES DE 5 O MAS AÑOS-SIN VARIEDAD Secano USO ASIGNADO EN SIGPAC:PR
 Recinto:23-061-015-00008-00019 Cultivo:62000 PASTOS PERMANENTES DE 5 O MAS AÑOS-SIN VARIEDAD Regadío USO ASIGNADO EN SIGPAC:PR
 Recinto:23-061-015-00008-00018 Cultivo:62000 PASTOS PERMANENTES DE 5 O MAS AÑOS-SIN VARIEDAD Regadío USO ASIGNADO EN SIGPAC:PR
 Recinto:23-061-015-00008-00017 Cultivo:62000 PASTOS PERMANENTES DE 5 O MAS AÑOS-SIN VARIEDAD Regadío USO ASIGNADO EN SIGPAC:PR
- 86122 Recinto superficie forrajera que realiza la actividad de producción de pastoreo y no declara el o los códigos del Registro de Explotaciones Ganaderas de Andalucía, REGA.

(1) Con incidencias que retienen pago o deniegan el expediente.
 (2) Se calcula sobre superficie declarada admisible.
 (3) Aplicación del artículo 16 bis del RD 147/2023.
 (4) Expediente con algunos recintos de pastos permanentes ubicados en espacios protegidos donde la carga ganadera mínima será 0,1 UGM/ha.

Puede verificar la integridad de una copia de este documento mediante la lectura del código QR adjunto o mediante el acceso a la dirección https://ws050.juntadeandalucia.es/verificarFirma indicando el código de VERIFICACIÓN			
FIRMADO POR	RAQUEL MARIA ESPIN CRESPO	17/10/2024	
VERIFICACIÓN	Pk2jmJDVJQXVSF7B6ESWF6FEMYA9VL	PÁG. 2308/3958	



	Recinto:23-061-015-00093-00005 Cultivo:62000 PASTOS PERMANENTES DE 5 O MAS AÑOS-SIN VARIEDAD Secano
	Recinto:23-061-015-00008-00019 Cultivo:62000 PASTOS PERMANENTES DE 5 O MAS AÑOS-SIN VARIEDAD Regadío
	Recinto:23-061-015-00008-00018 Cultivo:62000 PASTOS PERMANENTES DE 5 O MAS AÑOS-SIN VARIEDAD Regadío
	Recinto:23-061-015-00008-00017 Cultivo:62000 PASTOS PERMANENTES DE 5 O MAS AÑOS-SIN VARIEDAD Regadío
86124	Recinto de forrajera para Cálculo de Carga Ganadera que No pertenece a Explotación.
	Recinto:23-061-015-00093-00005 Cultivo:62000 PASTOS PERMANENTES DE 5 O MAS AÑOS-SIN VARIEDAD Secano
	Recinto:23-061-015-00008-00019 Cultivo:62000 PASTOS PERMANENTES DE 5 O MAS AÑOS-SIN VARIEDAD Regadío
	Recinto:23-061-015-00008-00018 Cultivo:62000 PASTOS PERMANENTES DE 5 O MAS AÑOS-SIN VARIEDAD Regadío
	Recinto:23-061-015-00008-00017 Cultivo:62000 PASTOS PERMANENTES DE 5 O MAS AÑOS-SIN VARIEDAD Regadío
86128	Recinto de Forrajeras que no ha contabilizado para Carga Ganadera por no tener una explotación válida para el cálculo de la Carga Ganadera
	Recinto:23-061-015-00093-00005 Cultivo:62 PASTOS PERMANENTES DE 5 O MAS AÑOS-
	Recinto:23-061-015-00008-00019 Cultivo:62 PASTOS PERMANENTES DE 5 O MAS AÑOS-
	Recinto:23-061-015-00008-00018 Cultivo:62 PASTOS PERMANENTES DE 5 O MAS AÑOS-
	Recinto:23-061-015-00008-00017 Cultivo:62 PASTOS PERMANENTES DE 5 O MAS AÑOS-
86132	Recinto superficie forrajera que no realiza la actividad de producción de pastoreo.
	Recinto:23-061-015-00093-00005 Cultivo:62000 PASTOS PERMANENTES DE 5 O MAS AÑOS-SIN VARIEDAD Secano
	Recinto:23-061-015-00008-00019 Cultivo:62000 PASTOS PERMANENTES DE 5 O MAS AÑOS-SIN VARIEDAD Regadío
	Recinto:23-061-015-00008-00018 Cultivo:62000 PASTOS PERMANENTES DE 5 O MAS AÑOS-SIN VARIEDAD Regadío
	Recinto:23-061-015-00008-00017 Cultivo:62000 PASTOS PERMANENTES DE 5 O MAS AÑOS-SIN VARIEDAD Regadío

(1) Con incidencias que retienen pago o deniegan el expediente.
(2) Se calcula sobre superficie declarada admisible.
(3) Aplicación del artículo 16 bis del RD 147/2023.
(4) Expediente con algunos recintos de pastos permanentes ubicados en espacios protegidos donde la carga ganadera mínima será 0,1 UGM/ha.

Puede verificar la integridad de una copia de este documento mediante la lectura del código QR adjunto o mediante el acceso a la dirección <https://ws050.juntadeandalucia.es/verificarFirma> indicando el código de VERIFICACIÓN

FIRMADO POR	RAQUEL MARIA ESPIN CRESPO	17/10/2024	
VERIFICACIÓN	Pk2jmJDVJQXVSF7B6ESWF6FEMYA9VL	PÁG. 2309/3958	



APELLIDOS Y NOMBRE / RAZÓN SOCIAL

AZNARTE GARCIA ISABEL

NIF

****5802*

EXPEDIENTE

1279450

RESOLUCIÓN

DENEGACIÓN DE LA AYUDA

DATOS DE MANTENIMIENTO UNIDADES

GRUPO DE PAGO

ZONAS DE LIMITACIONES NATURALES

Sup. Dec. Admisible

0,00

Sup. Resuelta

0,00

Sobredecl.

0,00

% Sobredecl.

0,00

RESUMEN DE PAGOS

IMPORTE (Euros)

	RESUELTO	FEADER	MAPA	CAPADR
A pagar	0,00	0,00	0,00	0,00

APLICACIÓN DE REDUCCIONES Y PENALIZACIONES (%)

Crterios de subvencionabilidad (1)	Presentación tardía	Omisión declaración	Condicionalidad
100,00	0,00	0,00	0,00

IMPORTE (Euros)

Calculado(2)	Reducción	Penalización	Reducción Penalización (3)	Penalización adicional	Resuelto	FEADER	MAPA	CAPADR
0,00 €	0,00 €	0,00 €	0,00 €	0,00 €	0,00 €	0,00 €	0,00 €	0,00 €
Importe Unitario:	54,00 €	Nuevo Importe Unitario:	0,00 €					

RECINTOS PROPUESTOS

REF.	REFERENCIA SIGPAC	CULTIVO	S/R	USO SIGPAC	Sup. Dec. admisible	Sup. Campo	Sup. Determ.	Sup. Resuelta
-1577235	23-014-010-00164-0001	OLIVAR	S		0,02		0,02	0,02
-1577232	23-014-010-00158-0001	OLIVAR	S		0,51		0,51	0,00
-1577227	23-014-010-00157-0002	OLIVAR	S		0,16		0,16	0,00
-1577226	23-014-004-00187-0002	OLIVAR	S		0,96		0,96	0,00
-1577224	23-009-031-00385-0001	OLIVAR	S		5,32		5,32	0,00
-1577223	23-009-031-00180-0001	OLIVAR	S		2,19		2,19	0,00
-1577222	23-009-031-00179-0001	OLIVAR	S		0,46		0,46	0,00
-1577216	23-009-001-00151-0001	OLIVAR	S		0,94		0,94	0,94
6863351	23-014-002-00094-0004	OLIVAR	R		2,11		2,11	0,00

INCIDENCIAS

INCIDENCIA DESCRIPCIÓN

242	Recinto pendiente de acreditación de titularidad. Recinto:23-009-031-00179-00001 Cultivo:101010 OLIVAR-PICUAL Secano Recinto:23-009-031-00180-00001 Cultivo:101010 OLIVAR-PICUAL Secano Recinto:23-009-031-00385-00001 Cultivo:101010 OLIVAR-PICUAL Secano Recinto:23-014-002-00094-00004 Cultivo:101010 OLIVAR-PICUAL Regadío Recinto:23-014-004-00187-00002 Cultivo:101010 OLIVAR-PICUAL Secano Recinto:23-014-010-00157-00002 Cultivo:101010 OLIVAR-PICUAL Secano Recinto:23-014-010-00158-00001 Cultivo:101010 OLIVAR-PICUAL Secano
4251	Línea de declaración de la solicitud con solape de superficie gráfica con recintos de declaraciones de aparcerías comunales ya registradas. Recinto:23-014-002-00094-00004 Cultivo:101010 OLIVAR-PICUAL Regadío Superficie solapada (Hectáreas):2,11
74018	Productor que no es agricultor a título principal, según los datos del ejercicio fiscal n-1 y seguridad socia.
74053	Importe inferior a 100 Euros

(1) Con incidencias que retienen pago o deniegan el expediente.

(2) Se calcula sobre superficie declarada admisible.

(3) Aplicación del artículo 16 bis del RD 147/2023.

(4) Expediente con algunos recintos de pastos permanentes ubicados en espacios protegidos donde la carga ganadera mínima será 0,1 UGM/ha.

Puede verificar la integridad de una copia de este documento mediante la lectura del código QR adjunto o mediante el acceso a la dirección <https://ws050.juntadeandalucia.es/verificarFirma> indicando el código de VERIFICACIÓN

FIRMADO POR

RAQUEL MARIA ESPIN CRESPO

17/10/2024

VERIFICACIÓN

Pk2jmJDVJQXVSF7B6ESWF6FEMYA9VL

PÁG. 2310/3958





APELLIDOS Y NOMBRE / RAZÓN SOCIAL

BALBUENA MORENO JUANA

NIF

****2260*

EXPEDIENTE

1276537

RESOLUCIÓN

DENEGACIÓN DE LA AYUDA

DATOS DE MANTENIMIENTO UNIDADES

GRUPO DE PAGO

ZONAS DE LIMITACIONES NATURALES

Sup. Dec. Admisible

0,00

Sup. Resuelta

0,00

Sobredecl.

0,00

% Sobredecl.

0,00

RESUMEN DE PAGOS

	IMPORTE (Euros)			
	RESUELTO	FEADER	MAPA	CAPADR
A pagar	0,00	0,00	0,00	0,00

APLICACIÓN DE REDUCCIONES Y PENALIZACIONES (%)

Crterios de subvencionabilidad (1)	Presentación tardía	Omisión declaración	Condicionalidad
100,00	0,00	0,00	0,00

IMPORTE (Euros)

Calculado(2)	Reducción	Penalización	Reducción Penalización (3)	Penalización adicional	Resuelto	FEADER	MAPA	CAPADR
0,00 €	0,00 €	0,00 €	0,00 €	0,00 €	0,00 €	0,00 €	0,00 €	0,00 €
Importe Unitario:	54,00 €	Nuevo Importe Unitario:	0,00 €					

RECINTOS PROPUESTOS

REF.	REFERENCIA SIGPAC	CULTIVO	S/R	USO SIGPAC	Sup. Dec. admisible	Sup. Campo	Sup. Determ.	Sup. Resuelta
4107139	23-088-015-00097-0001	OLIVAR	S		0,16		0,16	0,16
4578446	23-088-015-00089-0001	OLIVAR	S		0,41		0,41	0,41
4578447	23-088-015-00127-0001	OLIVAR	S		0,43		0,43	0,43
4578500	23-075-014-00183-0003	OLIVAR	S		0,14		0,14	0,14
4578501	23-075-014-00182-0002	OLIVAR	S		0,06		0,06	0,06
4578503	23-075-014-00184-0002	OLIVAR	S		0,13		0,13	0,13
5232237	23-088-015-00095-0001	OLIVAR	S		0,69		0,69	0,69
6862049	23-075-015-00042-0002	OLIVAR	R		0,38		0,38	0,38
6862051	23-075-015-00044-0001	OLIVAR	S		0,01		0,01	0,01
6862052	23-075-015-00044-0002	OLIVAR	R		0,11		0,11	0,11
170000004837899	23-075-014-00083-0001	OLIVAR	S		0,62		0,62	0,62
170000004837900	23-088-010-00363-0001	OLIVAR	S		0,82		0,82	0,82
170000004837901	23-088-004-00192-0001	OLIVAR	S		0,49		0,49	0,49
170000004837902	23-088-015-00090-0001	OLIVAR	S		0,40		0,40	0,40
170000004837903	23-088-015-00303-0001	OLIVAR	S		0,01		0,01	0,01
170000004837904	23-088-015-00176-0001	OLIVAR	S		0,40		0,40	0,40
170000004837905	23-088-015-00177-0001	OLIVAR	S		0,30		0,30	0,30
170000004837906	23-092-080-00393-0001	OLIVAR	S		0,87		0,87	0,87
170000004837907	23-088-021-00243-0001	OLIVAR	S		1,70		1,70	1,68
170000004837908	23-092-015-00024-0001	OLIVAR	S		0,16		0,16	0,16
170000004837909	23-088-022-00296-0001	OLIVAR	S		0,61		0,61	0,61
170000004837910	23-088-015-00096-0001	OLIVAR	S		0,38		0,38	0,38
170000004837911	23-092-080-00229-0001	OLIVAR	S		0,76		0,76	0,76
170000004837912	23-075-014-00153-0001	OLIVAR	S		0,50		0,50	0,50
170000004837913	23-075-014-00181-0002	OLIVAR	S		0,13		0,13	0,13

(1) Con incidencias que retienen pago o deniegan el expediente.

(2) Se calcula sobre superficie declarada admisible.

(3) Aplicación del artículo 16 bis del RD 147/2023.

(4) Expediente con algunos recintos de pastos permanentes ubicados en espacios protegidos donde la carga ganadera mínima será 0,1 UGM/ha.

Puede verificar la integridad de una copia de este documento mediante la lectura del código QR adjunto o mediante el acceso a la dirección <https://ws050.juntadeandalucia.es/verificarFirma> indicando el código de VERIFICACIÓN

FIRMADO POR

RAQUEL MARIA ESPIN CRESPO

17/10/2024

VERIFICACIÓN

Pk2jmJDVJQXVSF7B6ESWF6FEMYA9VL

PÁG. 2311/3958





INCIDENCIAS

INCIDENCIA DESCRIPCIÓN

4272	Verifica que las líneas de declaración de las Solicitudes Únicas no tienen solapes con la capa de Retroactividad Gráfica (ambas de la misma campaña) a nivel de expediente/línea de declaración gráfica de la solicitud. Recinto:23-088-021-00243-00001 Cultivo: - Agregado de la referencia del recinto.:0 Zona de la referencia del recinto.:0 Superficie solapada.:0,02 Id. Incid.:98041311
74018	Productor que no es agricultor a título principal, según los datos del ejercicio fiscal n-1 y seguridad socia.
74053	Importe inferior a 100 Euros

(1) Con incidencias que retienen pago o deniegan el expediente.

(2) Se calcula sobre superficie declarada admisible.

(3) Aplicación del artículo 16 bis del RD 147/2023.

(4) Expediente con algunos recintos de pastos permanentes ubicados en espacios protegidos donde la carga ganadera mínima será 0,1 UGM/ha.

Puede verificar la integridad de una copia de este documento mediante la lectura del código QR adjunto o mediante el acceso a la dirección <https://ws050.juntadeandalucia.es/verificarFirma> indicando el código de VERIFICACIÓN

FIRMADO POR	RAQUEL MARIA ESPIN CRESPO	17/10/2024
VERIFICACIÓN	Pk2jmJDVJQXVSF7B6ESWF6FEMYA9VL	PÁG. 2312/3958





APELLIDOS Y NOMBRE / RAZÓN SOCIAL

BALCAZA BAUTISTA ARTURO JOSE

NIF

****3808*

EXPEDIENTE

1143855

RESOLUCIÓN

DENEGACIÓN DE LA AYUDA

DATOS DE MANTENIMIENTO UNIDADES

GRUPO DE PAGO

ZONAS DE LIMITACIONES NATURALES

**Sup. Dec.
Admisible**

0,00

**Sup.
Resuelta**

0,00

Sobredecl.

0,00

% Sobredecl.

0,00

RESUMEN DE PAGOS

IMPORTE (Euros)

	RESUELTO	FEADER	MAPA	CAPADR
A pagar	0,00	0,00	0,00	0,00

APLICACIÓN DE REDUCCIONES Y PENALIZACIONES (%)

Crterios de subvencionabilidad (1)	Presentación tardía	Omisión declaración	Condicionalidad
100,00	0,00	0,00	0,00

IMPORTE (Euros)

Calculado(2)	Reducción	Penalización	Reducción Penalización (3)	Penalización adicional	Resuelto	FEADER	MAPA	CAPADR
0,00 €	0,00 €	0,00 €	0,00 €	0,00 €	0,00 €	0,00 €	0,00 €	0,00 €
Importe Unitario:	54,00 €	Nuevo Importe Unitario:	0,00 €					

RECINTOS PROPUESTOS

REF.	REFERENCIA SIGPAC	CULTIVO	S/R	USO SIGPAC	Sup. Dec. admisible	Sup. Campo	Sup. Determ.	Sup. Resuelta
170000006590882	23-100-019-00015-0003	OLIVAR	R		10,50		10,50	10,50

INCIDENCIAS

INCIDENCIA DESCRIPCIÓN

74018	Productor que no es agricultor a título principal, según los datos del ejercicio fiscal n-1 y seguridad socia.
74053	Importe inferior a 100 Euros

(1) Con incidencias que retienen pago o deniegan el expediente.

(2) Se calcula sobre superficie declarada admisible.

(3) Aplicación del artículo 16 bis del RD 147/2023.

(4) Expediente con algunos recintos de pastos permanentes ubicados en espacios protegidos donde la carga ganadera mínima será 0,1 UGM/ha.

Puede verificar la integridad de una copia de este documento mediante la lectura del código QR adjunto o mediante el acceso a la dirección <https://ws050.juntadeandalucia.es/verificarFirma> indicando el código de VERIFICACIÓN

FIRMADO POR	RAQUEL MARIA ESPIN CRESPO	17/10/2024
VERIFICACIÓN	Pk2jmJDVJQXVSF7B6ESWF6FEMYA9VL	PÁG. 2313/3958



**APELLIDOS Y NOMBRE / RAZÓN SOCIAL**

BALLESTEROS CABALLERO MARIA CARMEN

NIF

****3824*

EXPEDIENTE

1040171

RESOLUCIÓN

DENEGACIÓN DE LA AYUDA

DATOS DE MANTENIMIENTO UNIDADES**GRUPO DE PAGO**

ZONAS DE LIMITACIONES NATURALES

**Sup. Dec.
Admisible**

0,00

**Sup.
Resuelta**

0,00

Sobredecl.

0,00

% Sobredecl.

0,00

RESUMEN DE PAGOS**IMPORTE (Euros)**

	RESUELTO	FEADER	MAPA	CAPADR
A pagar	0,00	0,00	0,00	0,00

APLICACIÓN DE REDUCCIONES Y PENALIZACIONES (%)

Crterios de subvencionabilidad (1)	Presentación tardía	Omisión declaración	Condicionalidad
100,00	0,00	0,00	0,00

IMPORTE (Euros)

Calculado(2)	Reducción	Penalización	Reducción Penalización (3)	Penalización adicional	Resuelto	FEADER	MAPA	CAPADR
0,00 €	0,00 €	0,00 €	0,00 €	0,00 €	0,00 €	0,00 €	0,00 €	0,00 €
Importe Unitario:	54,00 €	Nuevo Importe Unitario:	0,00 €					

RECINTOS PROPUESTOS

REF.	REFERENCIA SIGPAC	CULTIVO	S/R	USO SIGPAC	Sup. Dec. admisible	Sup. Campo	Sup. Determ.	Sup. Resuelta
-929027	23-003-028-00290-0001	OLIVAR	S		0,36		0,36	0,36
-480289	23-003-028-00154-0001	OLIVAR	S		0,43		0,43	0,43
1700000002809319	23-003-025-00156-0001	OLIVAR	S		0,52		0,52	0,52
1700000002809320	23-003-025-00159-0004	OLIVAR	S		0,02		0,02	0,02
1700000002809322	23-003-032-00023-0001	OLIVAR	S		0,02		0,02	0,02
1700000002809323	23-003-032-00060-0001	OLIVAR	S		0,32		0,32	0,32

INCIDENCIAS**INCIDENCIA DESCRIPCIÓN**

74018	Productor que no es agricultor a título principal, según los datos del ejercicio fiscal n-1 y seguridad socia.
74053	Importe inferior a 100 Euros

(1) Con incidencias que retienen pago o deniegan el expediente.

(2) Se calcula sobre superficie declarada admisible.

(3) Aplicación del artículo 16 bis del RD 147/2023.

(4) Expediente con algunos recintos de pastos permanentes ubicados en espacios protegidos donde la carga ganadera mínima será 0,1 UGM/ha.

Puede verificar la integridad de una copia de este documento mediante la lectura del código QR adjunto o mediante el acceso a la dirección <https://ws050.juntadeandalucia.es/verificarFirma> indicando el código de VERIFICACIÓN

FIRMADO POR

RAQUEL MARIA ESPIN CRESPO

17/10/2024

VERIFICACIÓN

Pk2jmJDVJQXVSF7B6ESWF6FEMYA9VL

PÁG. 2314/3958



**APELLIDOS Y NOMBRE / RAZÓN SOCIAL**

BALTANAS MORENO MARIA DEL CARMEN

NIF

****1384*

EXPEDIENTE

1080052

RESOLUCIÓN

DENEGACIÓN DE LA AYUDA

DATOS DE MANTENIMIENTO UNIDADES**GRUPO DE PAGO**

ZONAS DE LIMITACIONES NATURALES

Sup. Dec. Admisible

0,00

Sup. Resuelta

0,00

Sobredecl.

0,00

% Sobredecl.

0,00

RESUMEN DE PAGOS**IMPORTE (Euros)**

	RESUELTO	FEADER	MAPA	CAPADR
A pagar	0,00	0,00	0,00	0,00

APLICACIÓN DE REDUCCIONES Y PENALIZACIONES (%)

Crterios de subvencionabilidad (1)	Presentación tardía	Omisión declaración	Condicionalidad
100,00	0,00	0,00	0,00

IMPORTE (Euros)

Calculado(2)	Reducción	Penalización	Reducción Penalización (3)	Penalización adicional	Resuelto	FEADER	MAPA	CAPADR
0,00 €	0,00 €	0,00 €	0,00 €	0,00 €	0,00 €	0,00 €	0,00 €	0,00 €
Importe Unitario:	54,00 €	Nuevo Importe Unitario:	0,00 €					

RECINTOS PROPUESTOS

REF.	REFERENCIA SIGPAC	CULTIVO	S/R	USO SIGPAC	Sup. Dec. admisible	Sup. Campo	Sup. Determ.	Sup. Resuelta
170000005409059	23-003-039-00169-0001	OLIVAR	S		0,86		0,86	0,86
170000005409060	23-003-039-00170-0001	OLIVAR	S		0,04		0,04	0,04
170000005409061	23-003-041-00691-0001	OLIVAR	S		0,41		0,41	0,41
170000005409062	23-003-041-00689-0004	OLIVAR	S		1,12		1,12	1,12
170000005409063	23-003-041-00507-0001	OLIVAR	S		0,45		0,45	0,45
170000005409064	23-003-041-00508-0001	OLIVAR	S		0,17		0,17	0,17
170000005409065	23-003-040-00052-0001	OLIVAR	S		0,23		0,23	0,23

INCIDENCIAS**INCIDENCIA DESCRIPCIÓN**

- 452 Actividad agraria declarada en un recinto no compatible con el uso PA, PR o PS asignado en SIGPAC para ese recinto.
Recinto:23-003-041-00689-00005 Cultivo:62000 PASTOS PERMANENTES DE 5 O MAS AÑOS-SIN VARIEDAD Secano USO ASIGNADO EN SIGPAC:PR
- 2454 Solicitante de intervención 6613 cuyo regimen de afiliacion a la SS no es ni el sistema especial agrario(cuenta ajena) ni autonomo con actividad agraria.
- 74018 Productor que no es agricultor a título principal, según los datos del ejercicio fiscal n-1 y seguridad socia.
- 74053 Importe inferior a 100 Euros
- 86119 Carga ganadera NO cumple con el valor mínimo de 0,2 UGM/ha.
Recinto:23-003-041-00689-00005 Cultivo:62000 PASTOS PERMANENTES DE 5 O MAS AÑOS-SIN VARIEDAD Secano Carga Ganadera:0
- 86121 Recinto superficie forrajera que no realiza la actividad de producción de pastoreo.
Recinto:23-003-041-00689-00005 Cultivo:62000 PASTOS PERMANENTES DE 5 O MAS AÑOS-SIN VARIEDAD Secano Actividad Agraria del recinto:2
- 86122 Recinto superficie forrajera que realiza la actividad de producción de pastoreo y no declara el o los códigos del Registro de Explotaciones Ganaderas de Andalucía, REGA.
Recinto:23-003-041-00689-00005 Cultivo:62000 PASTOS PERMANENTES DE 5 O MAS AÑOS-SIN VARIEDAD Secano
- 86124 Recinto de forrajera para Cálculo de Carga Ganadera que No pertenece a Explotación.
Recinto:23-003-041-00689-00005 Cultivo:62000 PASTOS PERMANENTES DE 5 O MAS AÑOS-SIN VARIEDAD Secano

(1) Con incidencias que retienen pago o deniegan el expediente.

(2) Se calcula sobre superficie declarada admisible.

(3) Aplicación del artículo 16 bis del RD 147/2023.

(4) Expediente con algunos recintos de pastos permanentes ubicados en espacios protegidos donde la carga ganadera mínima será 0,1 UGM/ha.

Puede verificar la integridad de una copia de este documento mediante la lectura del código QR adjunto o mediante el acceso a la dirección <https://ws050.juntadeandalucia.es/verificarFirma> indicando el código de VERIFICACIÓN

FIRMADO POR

RAQUEL MARIA ESPIN CRESPO

17/10/2024

VERIFICACIÓN

Pk2jmJDVJQXVSF7B6ESWF6FEMYA9VL

PÁG. 2315/3958





Datos considerados para el Cálculo de la Carga Ganadera del expediente

Superficie determinada para Cálculo Carga Ganadera: 0,00 ha

Carga Ganadera del Expediente: 0,00 ugm/ha

Incidencias de carga ganadera

INCIDENCIA DESCRIPCIÓN

- 452 Actividad agraria declarada en un recinto no compatible con el uso PA, PR o PS asignado en SIGPAC para ese recinto.
Recinto:23-003-041-00689-00005 Cultivo:62000 PASTOS PERMANENTES DE 5 O MAS AÑOS-SIN VARIEDAD Secano USO ASIGNADO EN SIGPAC:PR
- 86122 Recinto superficie forrajera que realiza la actividad de producción de pastoreo y no declara el o los códigos del Registro de Explotaciones Ganaderas de Andalucía, REGA.
Recinto:23-003-041-00689-00005 Cultivo:62000 PASTOS PERMANENTES DE 5 O MAS AÑOS-SIN VARIEDAD Secano
- 86124 Recinto de forrajera para Cálculo de Carga Ganadera que No pertenece a Explotación.
Recinto:23-003-041-00689-00005 Cultivo:62000 PASTOS PERMANENTES DE 5 O MAS AÑOS-SIN VARIEDAD Secano
- 86128 Recinto de Forrajeras que no ha contabilizado para Carga Ganadera por no tener una explotación válida para el cálculo de la Carga Ganadera
Recinto:23-003-041-00689-00005 Cultivo:62 PASTOS PERMANENTES DE 5 O MAS AÑOS-
- 86132 Recinto superficie forrajera que no realiza la actividad de producción de pastoreo.
Recinto:23-003-041-00689-00005 Cultivo:62000 PASTOS PERMANENTES DE 5 O MAS AÑOS-SIN VARIEDAD Secano

(1) Con incidencias que retienen pago o deniegan el expediente.

(2) Se calcula sobre superficie declarada admisible.

(3) Aplicación del artículo 16 bis del RD 147/2023.

(4) Expediente con algunos recintos de pastos permanentes ubicados en espacios protegidos donde la carga ganadera mínima será 0,1 UGM/ha.

Puede verificar la integridad de una copia de este documento mediante la lectura del código QR adjunto o mediante el acceso a la dirección <https://ws050.juntadeandalucia.es/verificarFirma> indicando el código de VERIFICACIÓN

FIRMADO POR

RAQUEL MARIA ESPIN CRESPO

17/10/2024

VERIFICACIÓN

Pk2jmJDVJQXVSF7B6ESWF6FEMYA9VL

PÁG. 2316/3958





APELLIDOS Y NOMBRE / RAZÓN SOCIAL

BARASTEGUI JURADO PEDRO

NIF

****3327*

EXPEDIENTE

1190074

RESOLUCIÓN

DENEGACIÓN DE LA AYUDA

DATOS DE MANTENIMIENTO UNIDADES

GRUPO DE PAGO

ZONAS DE LIMITACIONES NATURALES

**Sup. Dec.
Admisible**

0,00

**Sup.
Resuelta**

0,00

Sobredecl.

0,00

% Sobredecl.

0,00

RESUMEN DE PAGOS

	IMPORTE (Euros)			
	RESUELTO	FEADER	MAPA	CAPADR
A pagar	0,00	0,00	0,00	0,00

APLICACIÓN DE REDUCCIONES Y PENALIZACIONES (%)

Crterios de subvencionabilidad (1)	Presentación tardía	Omisión declaración	Condicionalidad
100,00	0,00	0,00	0,00

IMPORTE (Euros)

Calculado(2)	Reducción	Penalización	Reducción Penalización (3)	Penalización adicional	Resuelto	FEADER	MAPA	CAPADR
0,00 €	0,00 €	0,00 €	0,00 €	0,00 €	0,00 €	0,00 €	0,00 €	0,00 €
Importe Unitario:	54,00 €	Nuevo Importe Unitario:	0,00 €					

INCIDENCIAS

INCIDENCIA DESCRIPCIÓN

- 74053 Importe inferior a 100 Euros
- 86119 Carga ganadera NO cumple con el valor mínimo de 0,2 UGM/ha.
Recinto:23-055-005-00015-00001 Cultivo:62000 PASTOS PERMANENTES DE 5 O MAS AÑOS-SIN VARIEDAD Secano Carga Ganadera:0
- 86122 Recinto superficie forrajera que realiza la actividad de producción de pastoreo y no declara el o los códigos del Registro de Explotaciones Ganaderas de Andalucía, REGA.
Recinto:23-055-005-00015-00001 Cultivo:62000 PASTOS PERMANENTES DE 5 O MAS AÑOS-SIN VARIEDAD Secano
- 86124 Recinto de forrajera para Cálculo de Carga Ganadera que No pertenece a Explotación.
Recinto:23-055-005-00015-00001 Cultivo:62000 PASTOS PERMANENTES DE 5 O MAS AÑOS-SIN VARIEDAD Secano

Datos considerados para el Cálculo de la Carga Ganadera del expediente

Superficie determinada para Cálculo Carga Ganadera: 0,00 ha
Carga Ganadera del Expediente: 0,00 ugm/ha

Incidenias de carga ganadera

INCIDENCIA DESCRIPCIÓN

- 86122 Recinto superficie forrajera que realiza la actividad de producción de pastoreo y no declara el o los códigos del Registro de Explotaciones Ganaderas de Andalucía, REGA.
Recinto:23-055-005-00015-00001 Cultivo:62000 PASTOS PERMANENTES DE 5 O MAS AÑOS-SIN VARIEDAD Secano
- 86124 Recinto de forrajera para Cálculo de Carga Ganadera que No pertenece a Explotación.
Recinto:23-055-005-00015-00001 Cultivo:62000 PASTOS PERMANENTES DE 5 O MAS AÑOS-SIN VARIEDAD Secano
- 86128 Recinto de Forrajeras que no ha contabilizado para Carga Ganadera por no tener una explotación válida para el cálculo de la Carga Ganadera
Recinto:23-055-005-00015-00001 Cultivo:62 PASTOS PERMANENTES DE 5 O MAS AÑOS-

(1) Con incidencias que retienen pago o deniegan el expediente.

(2) Se calcula sobre superficie declarada admisible.

(3) Aplicación del artículo 16 bis del RD 147/2023.

(4) Expediente con algunos recintos de pastos permanentes ubicados en espacios protegidos donde la carga ganadera mínima será 0,1 UGM/ha.

Puede verificar la integridad de una copia de este documento mediante la lectura del código QR adjunto o mediante el acceso a la dirección <https://ws050.juntadeandalucia.es/verificarFirma> indicando el código de VERIFICACIÓN

FIRMADO POR	RAQUEL MARIA ESPIN CRESPO	17/10/2024	
VERIFICACIÓN	Pk2jmJDVJQXVSF7B6ESWF6FEMYA9VL	PÁG. 2317/3958	



APELLIDOS Y NOMBRE / RAZÓN SOCIAL

BARBERO OBRA JUAN JOSE

NIF

****4570*

EXPEDIENTE

1254168

RESOLUCIÓN

DENEGACIÓN DE LA AYUDA

DATOS DE MANTENIMIENTO UNIDADES

GRUPO DE PAGO

ZONAS DE LIMITACIONES NATURALES

**Sup. Dec.
Admisible**

0,00

**Sup.
Resuelta**

0,00

Sobredecl.

0,00

% Sobredecl.

0,00

RESUMEN DE PAGOS

	IMPORTE (Euros)			
	RESUELTO	FEADER	MAPA	CAPADR
A pagar	0,00	0,00	0,00	0,00

APLICACIÓN DE REDUCCIONES Y PENALIZACIONES (%)

Crterios de subvencionabilidad (1)	Presentación tardía	Omisión declaración	Condicionalidad
100,00	0,00	0,00	0,00

IMPORTE (Euros)

Calculado(2)	Reducción	Penalización	Reducción Penalización (3)	Penalización adicional	Resuelto	FEADER	MAPA	CAPADR
0,00 €	0,00 €	0,00 €	0,00 €	0,00 €	0,00 €	0,00 €	0,00 €	0,00 €
Importe Unitario:	54,00 €	Nuevo Importe Unitario:	0,00 €					

RECINTOS PROPUESTOS

REF.	REFERENCIA SIGPAC	CULTIVO	S/R	USO SIGPAC	Sup. Dec. admisible	Sup. Campo	Sup. Determ.	Sup. Resuelta
-1006828	23-092-022-00006-0002	AVENA	R		2,41		2,41	2,41
5090944	23-092-087-00034-0001	OLIVAR	R		0,54		0,54	0,54
5090945	23-092-087-00029-0001	OLIVAR	R		0,94		0,94	0,94
5090946	23-092-071-00112-0001	OLIVAR	S		0,39		0,39	0,39
5090947	23-092-050-00023-0003	OLIVAR	R		0,83		0,83	0,83
5090949	23-092-084-00165-0003	OLIVAR	S		0,59		0,59	0,59
5090950	23-092-022-00006-0005	OLIVAR	R		3,29		3,29	3,29
5238645	23-092-050-00023-0002	OLIVAR	S		0,05		0,05	0,05

INCIDENCIAS

INCIDENCIA DESCRIPCIÓN

- 452 Actividad agraria declarada en un recinto no compatible con el uso PA, PR o PS asignado en SIGPAC para ese recinto.
Recinto:23-092-022-00006-00001 Cultivo:62000 PASTOS PERMANENTES DE 5 O MAS AÑOS-SIN VARIEDAD Secano USO ASIGNADO EN SIGPAC:PS
- 74018 Productor que no es agricultor a título principal, según los datos del ejercicio fiscal n-1 y seguridad socia.
- 74053 Importe inferior a 100 Euros
- 86120 Para explotaciones de pastos permanentes ubicadas en espacios protegidos la carga ganadera mínima será 0,1 UGM/ha.
Recinto:23-092-022-00006-00001 Cultivo:62000 PASTOS PERMANENTES DE 5 O MAS AÑOS-SIN VARIEDAD Secano Carga Ganadera:0
- 86121 Recinto superficie forrajera que no realiza la actividad de producción de pastoreo.
Recinto:23-092-022-00006-00001 Cultivo:62000 PASTOS PERMANENTES DE 5 O MAS AÑOS-SIN VARIEDAD Secano Actividad Agraria del recinto:2
- 86122 Recinto superficie forrajera que realiza la actividad de producción de pastoreo y no declara el o los códigos del Registro de Explotaciones Ganaderas de Andalucía, REGA.
Recinto:23-092-022-00006-00001 Cultivo:62000 PASTOS PERMANENTES DE 5 O MAS AÑOS-SIN VARIEDAD Secano
- 86124 Recinto de forrajera para Cálculo de Carga Ganadera que No pertenece a Explotación.
Recinto:23-092-022-00006-00001 Cultivo:62000 PASTOS PERMANENTES DE 5 O MAS AÑOS-SIN VARIEDAD Secano

(1) Con incidencias que retienen pago o deniegan el expediente.

(2) Se calcula sobre superficie declarada admisible.

(3) Aplicación del artículo 16 bis del RD 147/2023.

(4) Expediente con algunos recintos de pastos permanentes ubicados en espacios protegidos donde la carga ganadera mínima será 0,1 UGM/ha.

Puede verificar la integridad de una copia de este documento mediante la lectura del código QR adjunto o mediante el acceso a la dirección <https://ws050.juntadeandalucia.es/verificarFirma> indicando el código de VERIFICACIÓN

FIRMADO POR

RAQUEL MARIA ESPIN CRESPO

17/10/2024

VERIFICACIÓN

Pk2jmJDVJQXVSF7B6ESWF6FEMYA9VL

PÁG. 2318/3958





Datos considerados para el Cálculo de la Carga Ganadera del expediente

Superficie determinada para Cálculo Carga Ganadera: 0,00 ha

Carga Ganadera del Expediente: 0,00 ugm/ha

Incidencias de carga ganadera

INCIDENCIA DESCRIPCIÓN

- 452 Actividad agraria declarada en un recinto no compatible con el uso PA, PR o PS asignado en SIGPAC para ese recinto.
Recinto:23-092-022-00006-00001 Cultivo:62000 PASTOS PERMANENTES DE 5 O MAS AÑOS-SIN VARIEDAD Secano USO ASIGNADO EN SIGPAC:PS
- 86122 Recinto superficie forrajera que realiza la actividad de producción de pastoreo y no declara el o los códigos del Registro de Explotaciones Ganaderas de Andalucía, REGA.
Recinto:23-092-022-00006-00001 Cultivo:62000 PASTOS PERMANENTES DE 5 O MAS AÑOS-SIN VARIEDAD Secano
- 86124 Recinto de forrajera para Cálculo de Carga Ganadera que No pertenece a Explotación.
Recinto:23-092-022-00006-00001 Cultivo:62000 PASTOS PERMANENTES DE 5 O MAS AÑOS-SIN VARIEDAD Secano
- 86128 Recinto de Forrajeras que no ha contabilizado para Carga Ganadera por no tener una explotación válida para el cálculo de la Carga Ganadera
Recinto:23-092-022-00006-00001 Cultivo:62 PASTOS PERMANENTES DE 5 O MAS AÑOS-
- 86132 Recinto superficie forrajera que no realiza la actividad de producción de pastoreo.
Recinto:23-092-022-00006-00001 Cultivo:62000 PASTOS PERMANENTES DE 5 O MAS AÑOS-SIN VARIEDAD Secano

(1) Con incidencias que retienen pago o deniegan el expediente.

(2) Se calcula sobre superficie declarada admisible.

(3) Aplicación del artículo 16 bis del RD 147/2023.

(4) Expediente con algunos recintos de pastos permanentes ubicados en espacios protegidos donde la carga ganadera mínima será 0,1 UGM/ha.

Puede verificar la integridad de una copia de este documento mediante la lectura del código QR adjunto o mediante el acceso a la dirección <https://ws050.juntadeandalucia.es/verificarFirma> indicando el código de VERIFICACIÓN

FIRMADO POR

RAQUEL MARIA ESPIN CRESPO

17/10/2024

VERIFICACIÓN

Pk2jmJDVJQXVSF7B6ESWF6FEMYA9VL

PÁG. 2319/3958





APELLIDOS Y NOMBRE / RAZÓN SOCIAL

BARCHINO TERCERO EVA MARIA

NIF
***0068*

EXPEDIENTE
1283142

RESOLUCIÓN
DENEGACIÓN DE LA AYUDA

DATOS DE MANTENIMIENTO UNIDADES

GRUPO DE PAGO

ZONAS DE LIMITACIONES NATURALES

Sup. Dec. Admisible	Sup. Resuelta	Sobredecl.	% Sobredecl.
0,00	0,00	0,00	0,00

RESUMEN DE PAGOS

	IMPORTE (Euros)			
	RESUELTO	FEADER	MAPA	CAPADR
A pagar	0,00	0,00	0,00	0,00

APLICACIÓN DE REDUCCIONES Y PENALIZACIONES (%)

Criterios de subvencionabilidad (1)	Presentación tardía	Omisión declaración	Condicionabilidad
100,00	0,00	0,00	0,00

IMPORTE (Euros)

Calculado(2)	Reducción	Penalización	Reducción Penalización (3)	Penalización adicional	Resuelto	FEADER	MAPA	CAPADR
0,00 €	0,00 €	0,00 €	0,00 €	0,00 €	0,00 €	0,00 €	0,00 €	0,00 €
Importe Unitario:	54,00 €	Nuevo Importe Unitario:	0,00 €					

RECINTOS PROPUESTOS

REF.	REFERENCIA SIGPAC	CULTIVO	S/R	USO SIGPAC	Sup. Dec. admisible	Sup. Campo	Sup. Determ.	Sup. Resuelta
6863030	23-049-015-00200-0003	OLIVAR	R		8,47		8,47	8,47

INCIDENCIAS

INCIDENCIA DESCRIPCIÓN

74018	Productor que no es agricultor a título principal, según los datos del ejercicio fiscal n-1 y seguridad socia.
74053	Importe inferior a 100 Euros

(1) Con incidencias que retienen pago o deniegan el expediente.

(2) Se calcula sobre superficie declarada admisible.

(3) Aplicación del artículo 16 bis del RD 147/2023.

(4) Expediente con algunos recintos de pastos permanentes ubicados en espacios protegidos donde la carga ganadera mínima será 0,1 UGM/ha.

Puede verificar la integridad de una copia de este documento mediante la lectura del código QR adjunto o mediante el acceso a la dirección <https://ws050.juntadeandalucia.es/verificarFirma> indicando el código de VERIFICACIÓN

FIRMADO POR

RAQUEL MARIA ESPIN CRESPO

17/10/2024

VERIFICACIÓN

Pk2jmJDVJQXVSF7B6ESWF6FEMYA9VL

PÁG. 2320/3958





APELLIDOS Y NOMBRE / RAZÓN SOCIAL

BARRAGAN ARZA ANA MARIA

NIF

***9464*

EXPEDIENTE

1151528

RESOLUCIÓN

DENEGACIÓN DE LA AYUDA

DATOS DE MANTENIMIENTO UNIDADES

GRUPO DE PAGO

ZONAS DE LIMITACIONES NATURALES

Sup. Dec. Admisible

0,00

Sup. Resuelta

0,00

Sobredecl.

0,00

% Sobredecl.

0,00

RESUMEN DE PAGOS

	IMPORTE (Euros)			
	RESUELTO	FEADER	MAPA	CAPADR
A pagar	0,00	0,00	0,00	0,00

APLICACIÓN DE REDUCCIONES Y PENALIZACIONES (%)

Crterios de subvencionabilidad (1)	Presentación tardía	Omisión declaración	Condicionalidad
100,00	0,00	0,00	0,00

IMPORTE (Euros)

Calculado(2)	Reducción	Penalización	Reducción adicional	Penalización adicional	Resuelto	FEADER	MAPA	CAPADR
0,00 €	0,00 €	0,00 €	0,00 €	0,00 €	0,00 €	0,00 €	0,00 €	0,00 €
Importe Unitario:	54,00 €	Nuevo Importe Unitario:	0,00 €					

RECINTOS PROPUESTOS

REF.	REFERENCIA SIGPAC	CULTIVO	S/R	USO SIGPAC	Sup. Dec. admisible	Sup. Campo	Sup. Determ.	Sup. Resuelta
-1458178	23-020-007-00201-0001	OLIVAR	S		0,04		0,04	0,04
-1458176	23-020-007-00202-0001	OLIVAR	S		0,69		0,69	0,69
4808606	23-092-080-00066-0001	OLIVAR	S		0,12		0,12	0,12
4808608	23-092-080-00069-0002	OLIVAR	S		0,48		0,48	0,48
4808610	23-092-080-00070-0001	OLIVAR	S		0,15		0,15	0,15
5284524	23-092-071-00101-0001	OLIVAR	S		0,93		0,93	0,93
5284525	23-092-081-00217-0001	OLIVAR	S		0,31		0,31	0,31
5284526	23-092-080-00068-0002	OLIVAR	S		0,49		0,49	0,49
5284572	23-020-001-00019-0001	OLIVAR	R		0,21		0,21	0,21
1700000006062504	23-074-004-00091-0001	OLIVAR	S		0,91		0,91	0,91
1700000006062505	23-020-007-00200-0001	OLIVAR	S		1,06		1,06	1,06
1700000006062514	23-074-004-00214-0002	OLIVAR	S		0,29		0,29	0,29
1700000006062515	23-020-004-00138-0003	OLIVAR	S		0,34		0,34	0,34
1700000006062518	23-055-008-00081-0001	OLIVAR	S		1,32		1,32	1,32
1700000006062519	23-055-009-00155-0001	OLIVAR	S		3,58		3,58	3,58
1700000006062520	23-055-009-00192-0001	OLIVAR	S		12,27		12,27	12,27
1700000006062521	23-055-009-00227-0001	OLIVAR	S		5,00		5,00	5,00

INCIDENCIAS

INCIDENCIA DESCRIPCIÓN

2454	Solicitante de intervención 6613 cuyo regimen de afiliacion a la SS no es ni el sistema especial agrario(cuenta ajena) ni autonomo con actividad agraria.
74018	Productor que no es agricultor a título principal, según los datos del ejercicio fiscal n-1 y seguridad socia.
74053	Importe inferior a 100 Euros

(1) Con incidencias que retienen pago o deniegan el expediente.

(2) Se calcula sobre superficie declarada admisible.

(3) Aplicación del artículo 16 bis del RD 147/2023.

(4) Expediente con algunos recintos de pastos permanentes ubicados en espacios protegidos donde la carga ganadera mínima será 0,1 UGM/ha.

Puede verificar la integridad de una copia de este documento mediante la lectura del código QR adjunto o mediante el acceso a la dirección <https://ws050.juntadeandalucia.es/verificarFirma> indicando el código de VERIFICACIÓN

FIRMADO POR	RAQUEL MARIA ESPIN CRESPO	17/10/2024
VERIFICACIÓN	Pk2jmJDVJQXVSF7B6ESWF6FEMYA9VL	PÁG. 2321/3958





APELLIDOS Y NOMBRE / RAZÓN SOCIAL

BARRAGAN BUITRAGO AGUSTIN

NIF

***1531*

EXPEDIENTE

1236606

RESOLUCIÓN

DENEGACIÓN DE LA AYUDA

DATOS DE MANTENIMIENTO UNIDADES

GRUPO DE PAGO

ZONAS DE LIMITACIONES NATURALES

**Sup. Dec.
Admisible**

0,00

**Sup.
Resuelta**

0,00

Sobredecl.

0,00

% Sobredecl.

0,00

RESUMEN DE PAGOS

	IMPORTE (Euros)			
	RESUELTO	FEADER	MAPA	CAPADR
A pagar	0,00	0,00	0,00	0,00

APLICACIÓN DE REDUCCIONES Y PENALIZACIONES (%)

Crterios de subvencionabilidad (1)	Presentación tardía	Omisión declaración	Condicionalidad
100,00	0,00	3,00	0,00

IMPORTE (Euros)

Calculado(2)	Reducción	Penalización	Reducción Penalización (3)	Penalización adicional	Resuelto	FEADER	MAPA	CAPADR
0,00 €	0,00 €	0,00 €	0,00 €	0,00 €	0,00 €	0,00 €	0,00 €	0,00 €
Importe Unitario:	54,00 €	Nuevo Importe Unitario:	0,00 €					

INCIDENCIAS

INCIDENCIA DESCRIPCIÓN

- 256 Solicitud con recintos no declarados en campaña actual con una reducción por omisión de superficie superior al 3%
CÓDIGO PARA EL PORCENTAJE DE REDUCCIÓN POR OMISIÓN QUE CORRESPONDE A LA SOLICITUD:3
- 74053 Importe inferior a 100 Euros
- 86119 Carga ganadera NO cumple con el valor mínimo de 0,2 UGM/ha.
Recinto:23-059-002-00005-00002 Cultivo:62000 PASTOS PERMANENTES DE 5 O MAS AÑOS-SIN VARIEDAD Secano Carga Ganadera:0
Recinto:23-059-002-00005-00003 Cultivo:62000 PASTOS PERMANENTES DE 5 O MAS AÑOS-SIN VARIEDAD Secano Carga Ganadera:0
Recinto:23-059-002-00005-00012 Cultivo:62000 PASTOS PERMANENTES DE 5 O MAS AÑOS-SIN VARIEDAD Secano Carga Ganadera:0
Recinto:23-059-002-00005-00027 Cultivo:62000 PASTOS PERMANENTES DE 5 O MAS AÑOS-SIN VARIEDAD Secano Carga Ganadera:0
- 86123 Recinto superficie forrajera que en REGA no tiene clasificación zootécnica permitida.
Recinto:23-059-002-00005-00002 Cultivo:62000 PASTOS PERMANENTES DE 5 O MAS AÑOS-SIN VARIEDAD Secano Explotacion:ES230590000523
Recinto:23-059-002-00005-00003 Cultivo:62000 PASTOS PERMANENTES DE 5 O MAS AÑOS-SIN VARIEDAD Secano Explotacion:ES230590000523
Recinto:23-059-002-00005-00012 Cultivo:62000 PASTOS PERMANENTES DE 5 O MAS AÑOS-SIN VARIEDAD Secano Explotacion:ES230590000523
Recinto:23-059-002-00005-00027 Cultivo:62000 PASTOS PERMANENTES DE 5 O MAS AÑOS-SIN VARIEDAD Secano Explotacion:ES230590000523
- 86126 Recinto de forrajera para Cálculo de Carga Ganadera que No pertenece a Explotación con UGM válida.
Recinto:23-059-002-00005-00002 Cultivo:62000 PASTOS PERMANENTES DE 5 O MAS AÑOS-SIN VARIEDAD Secano Explotacion:ES230590000523
Recinto:23-059-002-00005-00003 Cultivo:62000 PASTOS PERMANENTES DE 5 O MAS AÑOS-SIN VARIEDAD Secano Explotacion:ES230590000523
Recinto:23-059-002-00005-00012 Cultivo:62000 PASTOS PERMANENTES DE 5 O MAS AÑOS-SIN VARIEDAD Secano Explotacion:ES230590000523
Recinto:23-059-002-00005-00027 Cultivo:62000 PASTOS PERMANENTES DE 5 O MAS AÑOS-SIN VARIEDAD Secano Explotacion:ES230590000523

(1) Con incidencias que retienen pago o deniegan el expediente.

(2) Se calcula sobre superficie declarada admisible.

(3) Aplicación del artículo 16 bis del RD 147/2023.

(4) Expediente con algunos recintos de pastos permanentes ubicados en espacios protegidos donde la carga ganadera mínima será 0,1 UGM/ha.

Puede verificar la integridad de una copia de este documento mediante la lectura del código QR adjunto o mediante el acceso a la dirección <https://ws050.juntadeandalucia.es/verificarFirma> indicando el código de VERIFICACIÓN

FIRMADO POR

RAQUEL MARIA ESPIN CRESPO

17/10/2024

VERIFICACIÓN

Pk2jmJDVJQXVSF7B6ESWF6FEMYA9VL

PÁG. 2322/3958





Datos considerados para el Cálculo de la Carga Ganadera del expediente

Superficie determinada para Cálculo Carga Ganadera: 0,00 ha

Carga Ganadera del Expediente: 0,00 ugm/ha

Incidencias de carga ganadera

INCIDENCIA DESCRIPCIÓN

- 86123 Recinto superficie forrajera que en REGA no tiene clasificación zootécnica permitida.
 Recinto:23-059-002-00005-00002 Cultivo:62000 PASTOS PERMANENTES DE 5 O MAS AÑOS-SIN VARIEDAD Secano
 Explotacion:ES230590000523
 Recinto:23-059-002-00005-00003 Cultivo:62000 PASTOS PERMANENTES DE 5 O MAS AÑOS-SIN VARIEDAD Secano
 Explotacion:ES230590000523
 Recinto:23-059-002-00005-00012 Cultivo:62000 PASTOS PERMANENTES DE 5 O MAS AÑOS-SIN VARIEDAD Secano
 Explotacion:ES230590000523
 Recinto:23-059-002-00005-00027 Cultivo:62000 PASTOS PERMANENTES DE 5 O MAS AÑOS-SIN VARIEDAD Secano
 Explotacion:ES230590000523
- 86126 Recinto de forrajera para Cálculo de Carga Ganadera que No pertenece a Explotación con UGM válida.
 Recinto:23-059-002-00005-00002 Cultivo:62000 PASTOS PERMANENTES DE 5 O MAS AÑOS-SIN VARIEDAD Secano
 Explotacion:ES230590000523
 Recinto:23-059-002-00005-00003 Cultivo:62000 PASTOS PERMANENTES DE 5 O MAS AÑOS-SIN VARIEDAD Secano
 Explotacion:ES230590000523
 Recinto:23-059-002-00005-00012 Cultivo:62000 PASTOS PERMANENTES DE 5 O MAS AÑOS-SIN VARIEDAD Secano
 Explotacion:ES230590000523
 Recinto:23-059-002-00005-00027 Cultivo:62000 PASTOS PERMANENTES DE 5 O MAS AÑOS-SIN VARIEDAD Secano
 Explotacion:ES230590000523
- 86128 Recinto de Forrajeras que no ha contabilizado para Carga Ganadera por no tener una explotación válida para el cálculo de la Carga Ganadera
 Recinto:23-059-002-00005-00002 Cultivo:62 PASTOS PERMANENTES DE 5 O MAS AÑOS-
 Recinto:23-059-002-00005-00003 Cultivo:62 PASTOS PERMANENTES DE 5 O MAS AÑOS-
 Recinto:23-059-002-00005-00012 Cultivo:62 PASTOS PERMANENTES DE 5 O MAS AÑOS-
 Recinto:23-059-002-00005-00027 Cultivo:62 PASTOS PERMANENTES DE 5 O MAS AÑOS-

(1) Con incidencias que retienen pago o deniegan el expediente.

(2) Se calcula sobre superficie declarada admisible.

(3) Aplicación del artículo 16 bis del RD 147/2023.

(4) Expediente con algunos recintos de pastos permanentes ubicados en espacios protegidos donde la carga ganadera mínima será 0,1 UGM/ha.

Puede verificar la integridad de una copia de este documento mediante la lectura del código QR adjunto o mediante el acceso a la dirección <https://ws050.juntadeandalucia.es/verificarFirma> indicando el código de VERIFICACIÓN

FIRMADO POR	RAQUEL MARIA ESPIN CRESPO	17/10/2024	
VERIFICACIÓN	Pk2jmJDVJQXVSF7B6ESWF6FEMYA9VL	PÁG. 2323/3958	



APELLIDOS Y NOMBRE / RAZÓN SOCIAL

BARRAGAN GONZALEZ JUAN CARLOS

NIF

****8673*

EXPEDIENTE

1049514

RESOLUCIÓN

DENEGACIÓN DE LA AYUDA

DATOS DE MANTENIMIENTO UNIDADES

GRUPO DE PAGO

ZONAS DE LIMITACIONES NATURALES

**Sup. Dec.
Admisible**
0,00

**Sup.
Resuelta**
0,00

Sobredecl.
0,00

% Sobredecl.
0,00

RESUMEN DE PAGOS

	IMPORTE (Euros)			
	RESUELTO	FEADER	MAPA	CAPADR
A pagar	0,00	0,00	0,00	0,00

APLICACIÓN DE REDUCCIONES Y PENALIZACIONES (%)

Crterios de subvencionabilidad (1)	Presentación tardía	Omisión declaración	Condicionalidad
100,00	0,00	0,00	0,00

IMPORTE (Euros)

Calculado(2)	Reducción	Penalización	Reducción Penalización (3)	Penalización adicional	Resuelto	FEADER	MAPA	CAPADR
0,00 €	0,00 €	0,00 €	0,00 €	0,00 €	0,00 €	0,00 €	0,00 €	0,00 €
Importe Unitario:	54,00 €	Nuevo Importe Unitario:	0,00 €					

RECINTOS PROPUESTOS

REF.	REFERENCIA SIGPAC	CULTIVO	S/R	USO SIGPAC	Sup. Dec. admisible	Sup. Campo	Sup. Determ.	Sup. Resuelta
4613755	23-055-009-00259-0001	OLIVAR	R		1,77		1,77	1,77
4619034	23-055-009-00212-0001	OLIVAR	R		1,99		1,99	1,99
5262290	23-055-009-00206-0002	OLIVAR	R		0,22		0,22	0,22
5262291	23-055-008-00009-0001	OLIVAR	R		0,91		0,91	0,91
5262292	23-055-009-00165-0001	OLIVAR	R		0,63		0,63	0,63
5262293	23-055-008-00016-0001	OLIVAR	R		0,17		0,17	0,17
5262532	23-055-009-00204-0003	OLIVAR	R		0,47		0,47	0,47
5262533	23-055-009-00162-0001	OLIVAR	S		0,09		0,09	0,09
5262534	23-055-009-00161-0001	OLIVAR	S		0,54		0,54	0,54
5262535	23-055-008-00014-0001	OLIVAR	R		0,20		0,20	0,20
6819272	23-055-007-00028-0002	OLIVAR	S		1,02		1,02	1,02
6819273	23-055-007-00029-0001	OLIVAR	S		0,34		0,34	0,34
6819274	23-055-007-00020-0002	OLIVAR	S		0,97		0,97	0,97
6819275	23-055-007-00021-0001	OLIVAR	S		1,44		1,44	1,44
6819276	23-055-007-00037-0004	OLIVAR	S		0,97		0,97	0,97
6819277	23-055-007-00036-0001	OLIVAR	S		1,02		1,02	1,02
6819278	23-055-007-00037-0003	OLIVAR	S		0,81		0,81	0,81
6819279	23-055-007-00025-0001	OLIVAR	S		0,85		0,85	0,85
6819280	23-055-007-00026-0001	OLIVAR	S		1,60		1,60	1,60
6819281	23-055-007-00035-0002	OLIVAR	S		1,23		1,23	1,23
6819282	23-055-007-00027-0001	OLIVAR	S		0,06		0,06	0,06
6819283	23-055-007-00034-0001	OLIVAR	S		1,16		1,16	1,16

(1) Con incidencias que retienen pago o deniegan el expediente.

(2) Se calcula sobre superficie declarada admisible.

(3) Aplicación del artículo 16 bis del RD 147/2023.

(4) Expediente con algunos recintos de pastos permanentes ubicados en espacios protegidos donde la carga ganadera mínima será 0,1 UGM/ha.

Puede verificar la integridad de una copia de este documento mediante la lectura del código QR adjunto o mediante el acceso a la dirección <https://ws050.juntadeandalucia.es/verificarFirma> indicando el código de VERIFICACIÓN

FIRMADO POR

RAQUEL MARIA ESPIN CRESPO

17/10/2024

VERIFICACIÓN

Pk2jmJDVJQXVSF7B6ESWF6FEMYA9VL

PÁG. 2324/3958





INCIDENCIAS

INCIDENCIA DESCRIPCIÓN

2454	Solicitante de intervención 6613 cuyo regimen de afiliacion a la SS no es ni el sistema especial agrario(cuenta ajena) ni autonomo con actividad agraria.
74018	Productor que no es agricultor a título principal, según los datos del ejercicio fiscal n-1 y seguridad socia.
74053	Importe inferior a 100 Euros

(1) Con incidencias que retienen pago o deniegan el expediente.
(2) Se calcula sobre superficie declarada admisible.
(3) Aplicación del artículo 16 bis del RD 147/2023.
(4) Expediente con algunos recintos de pastos permanentes ubicados en espacios protegidos donde la carga ganadera mínima será 0,1 UGM/ha.

Puede verificar la integridad de una copia de este documento mediante la lectura del código QR adjunto o mediante el acceso a la dirección <https://ws050.juntadeandalucia.es/verificarFirma> indicando el código de VERIFICACIÓN

FIRMADO POR	RAQUEL MARIA ESPIN CRESPO	17/10/2024	
VERIFICACIÓN	Pk2jmJDVJQXVSF7B6ESWF6FEMYA9VL	PÁG. 2325/3958	



APELLIDOS Y NOMBRE / RAZÓN SOCIAL

BARRANCO TORRES RAFAEL

NIF

****2294*

EXPEDIENTE

1210160

RESOLUCIÓN

DENEGACIÓN DE LA AYUDA

DATOS DE MANTENIMIENTO UNIDADES

GRUPO DE PAGO

ZONAS DE LIMITACIONES NATURALES

**Sup. Dec.
Admisible**

1,64

**Sup.
Resuelta**

1,64

Sobredecl.

0,00

% Sobredecl.

0,00

RESUMEN DE PAGOS

IMPORTE (Euros)

	RESUELTO	FEADER	MAPA	CAPADR
A pagar	0,00	0,00	0,00	0,00

APLICACIÓN DE REDUCCIONES Y PENALIZACIONES (%)

Criterios de subvencionabilidad (1)	Presentación tardía	Omisión declaración	Condicionalidad
100,00	0,00	0,00	0,00

IMPORTE (Euros)

Calculado(2)	Reducción	Penalización	Reducción Penalización (3)	Penalización adicional	Resuelto	FEADER	MAPA	CAPADR
88,56 €	0,00 €	0,00 €	0,00 €	0,00 €	0,00 €	0,00 €	0,00 €	0,00 €
Importe Unitario:	54,00 €	Nuevo Importe Unitario:	54,00 €					

RECINTOS PROPUESTOS

REF.	REFERENCIA SIGPAC	CULTIVO	S/R	USO SIGPAC	Sup. Dec. admisible	Sup. Campo	Sup. Determ.	Sup. Resuelta
-481166	23-060-028-00035-0002	OLIVAR	S		0,25		0,25	0,25
1700000005241705	23-060-028-00034-0003	OLIVAR	S		0,45		0,45	0,45
1700000005241706	23-060-028-00035-0002	OLIVAR	S		0,58		0,58	0,58
1700000005241707	23-060-028-00036-0001	OLIVAR	S		0,01		0,01	0,01
1700000005241715	23-060-028-00007-0001	OLIVAR	S		0,01		0,01	0,01
1700000005241716	23-060-028-00018-0001	OLIVAR	S		0,34		0,34	0,34

INCIDENCIAS

INCIDENCIA DESCRIPCIÓN

74053 Importe inferior a 100 Euros

(1) Con incidencias que retienen pago o deniegan el expediente.

(2) Se calcula sobre superficie declarada admisible.

(3) Aplicación del artículo 16 bis del RD 147/2023.

(4) Expediente con algunos recintos de pastos permanentes ubicados en espacios protegidos donde la carga ganadera mínima será 0,1 UGM/ha.

Puede verificar la integridad de una copia de este documento mediante la lectura del código QR adjunto o mediante el acceso a la dirección <https://ws050.juntadeandalucia.es/verificarFirma> indicando el código de VERIFICACIÓN

FIRMADO POR

RAQUEL MARIA ESPIN CRESPO

17/10/2024

VERIFICACIÓN

Pk2jmJDVJQXVSF7B6ESWF6FEMYA9VL

PÁG. 2326/3958





APELLIDOS Y NOMBRE / RAZÓN SOCIAL

BARRANCO VALDERAS JUAN MANUEL

NIF
****4088*

EXPEDIENTE
1134687

RESOLUCIÓN
DENEGACIÓN DE LA AYUDA

DATOS DE MANTENIMIENTO UNIDADES

GRUPO DE PAGO

ZONAS DE LIMITACIONES NATURALES

Sup. Dec. Admisible	Sup. Resuelta	Sobredecl.	% Sobredecl.
0,00	0,00	0,00	0,00

RESUMEN DE PAGOS

	IMPORTE (Euros)			
	RESUELTO	FEADER	MAPA	CAPADR
A pagar	0,00	0,00	0,00	0,00

APLICACIÓN DE REDUCCIONES Y PENALIZACIONES (%)

Criterios de subvencionabilidad (1)	Presentación tardía	Omisión declaración	Condicionabilidad
100,00	0,00	0,00	0,00

IMPORTE (Euros)

Calculado(2)	Reducción	Penalización	Reducción Penalización (3)	Penalización adicional	Resuelto	FEADER	MAPA	CAPADR
0,00 €	0,00 €	0,00 €	0,00 €	0,00 €	0,00 €	0,00 €	0,00 €	0,00 €
Importe Unitario:	54,00 €	Nuevo Importe Unitario:	0,00 €					

INCIDENCIAS

INCIDENCIA DESCRIPCIÓN

74051	Solicitante de intervención 6613, que no declara ningun recinto en zona desfavorecida.
74053	Importe inferior a 100 Euros

(1) Con incidencias que retienen pago o deniegan el expediente.

(2) Se calcula sobre superficie declarada admisible.

(3) Aplicación del artículo 16 bis del RD 147/2023.

(4) Expediente con algunos recintos de pastos permanentes ubicados en espacios protegidos donde la carga ganadera mínima será 0,1 UGM/ha.

Puede verificar la integridad de una copia de este documento mediante la lectura del código QR adjunto o mediante el acceso a la dirección <https://ws050.juntadeandalucia.es/verificarFirma> indicando el código de VERIFICACIÓN

FIRMADO POR

RAQUEL MARIA ESPIN CRESPO

17/10/2024

VERIFICACIÓN

Pk2jmJDVJQXVSF7B6ESWF6FEMYA9VL

PÁG. 2327/3958





APELLIDOS Y NOMBRE / RAZÓN SOCIAL

BARRANCO VALDERAS LUIS

NIF

****3445*

EXPEDIENTE

1134692

RESOLUCIÓN

DENEGACIÓN DE LA AYUDA

DATOS DE MANTENIMIENTO UNIDADES

GRUPO DE PAGO

ZONAS DE LIMITACIONES NATURALES

**Sup. Dec.
Admisible**

0,00

**Sup.
Resuelta**

0,00

Sobredecl.

0,00

% Sobredecl.

0,00

RESUMEN DE PAGOS

IMPORTE (Euros)

	RESUELTO	FEADER	MAPA	CAPADR
A pagar	0,00	0,00	0,00	0,00

APLICACIÓN DE REDUCCIONES Y PENALIZACIONES (%)

Crterios de subvencionabilidad (1)	Presentación tardía	Omisión declaración	Condicionalidad
100,00	0,00	0,00	0,00

IMPORTE (Euros)

Calculado(2)	Reducción	Penalización	Reducción Penalización (3)	Penalización adicional	Resuelto	FEADER	MAPA	CAPADR
0,00 €	0,00 €	0,00 €	0,00 €	0,00 €	0,00 €	0,00 €	0,00 €	0,00 €
Importe Unitario:	54,00 €	Nuevo Importe Unitario:	0,00 €					

INCIDENCIAS

INCIDENCIA DESCRIPCIÓN

74051	Solicitante de intervención 6613, que no declara ningun recinto en zona desfavorecida.
74053	Importe inferior a 100 Euros

(1) Con incidencias que retienen pago o deniegan el expediente.

(2) Se calcula sobre superficie declarada admisible.

(3) Aplicación del artículo 16 bis del RD 147/2023.

(4) Expediente con algunos recintos de pastos permanentes ubicados en espacios protegidos donde la carga ganadera mínima será 0,1 UGM/ha.

Puede verificar la integridad de una copia de este documento mediante la lectura del código QR adjunto o mediante el acceso a la dirección <https://ws050.juntadeandalucia.es/verificarFirma> indicando el código de VERIFICACIÓN

FIRMADO POR	RAQUEL MARIA ESPIN CRESPO	17/10/2024	
VERIFICACIÓN	Pk2jmJDVJQXVSF7B6ESWF6FEMYA9VL	PÁG. 2328/3958	



APELLIDOS Y NOMBRE / RAZÓN SOCIAL

BARRERA ARROYO ANDRES

NIF

****8898*

EXPEDIENTE

1069006

RESOLUCIÓN

DENEGACIÓN DE LA AYUDA

DATOS DE MANTENIMIENTO UNIDADES

GRUPO DE PAGO

ZONAS DE LIMITACIONES NATURALES

**Sup. Dec.
Admisible**

0,00

**Sup.
Resuelta**

0,00

Sobredecl.

0,00

% Sobredecl.

0,00

RESUMEN DE PAGOS

IMPORTE (Euros)

	RESUELTO	FEADER	MAPA	CAPADR
A pagar	0,00	0,00	0,00	0,00

APLICACIÓN DE REDUCCIONES Y PENALIZACIONES (%)

Crterios de subvencionabilidad (1)	Presentación tardía	Omisión declaración	Condicionalidad
100,00	0,00	0,00	0,00

IMPORTE (Euros)

Calculado(2)	Reducción	Penalización	Reducción Penalización (3)	Penalización adicional	Resuelto	FEADER	MAPA	CAPADR
0,00 €	0,00 €	0,00 €	0,00 €	0,00 €	0,00 €	0,00 €	0,00 €	0,00 €
Importe Unitario:	54,00 €	Nuevo Importe Unitario:	0,00 €					

RECINTOS PROPUESTOS

REF.	REFERENCIA SIGPAC	CULTIVO	S/R	USO SIGPAC	Sup. Dec. admisible	Sup. Campo	Sup. Determ.	Sup. Resuelta
-1573568	23-035-003-00157-0002	OLIVAR	R		0,09		0,09	0,09
1700000004443718	23-035-002-00259-0002	OLIVAR	S		0,33		0,33	0,33
1700000004443719	23-035-003-00157-0001	OLIVAR	S		4,37		4,37	4,37
1700000004443720	23-035-002-00259-0005	OLIVAR	S		0,11		0,11	0,11

INCIDENCIAS

INCIDENCIA DESCRIPCIÓN

2454	Solicitante de intervención 6613 cuyo regimen de afiliacion a la SS no es ni el sistema especial agrario(cuenta ajena) ni autonomo con actividad agraria.
74018	Productor que no es agricultor a título principal, según los datos del ejercicio fiscal n-1 y seguridad socia.
74053	Importe inferior a 100 Euros

(1) Con incidencias que retienen pago o deniegan el expediente.

(2) Se calcula sobre superficie declarada admisible.

(3) Aplicación del artículo 16 bis del RD 147/2023.

(4) Expediente con algunos recintos de pastos permanentes ubicados en espacios protegidos donde la carga ganadera mínima será 0,1 UGM/ha.

Puede verificar la integridad de una copia de este documento mediante la lectura del código QR adjunto o mediante el acceso a la dirección <https://ws050.juntadeandalucia.es/verificarFirma> indicando el código de VERIFICACIÓN

FIRMADO POR	RAQUEL MARIA ESPIN CRESPO	17/10/2024
VERIFICACIÓN	Pk2jmJDVJQXVSF7B6ESWF6FEMYA9VL	PÁG. 2329/3958





APELLIDOS Y NOMBRE / RAZÓN SOCIAL

BEDMAR BOLIVAR MARIA DOLORES

NIF

****7030*

EXPEDIENTE

1202119

RESOLUCIÓN

DENEGACIÓN DE LA AYUDA

DATOS DE MANTENIMIENTO UNIDADES

GRUPO DE PAGO

ZONAS DE LIMITACIONES NATURALES

**Sup. Dec.
Admisible**

0,62

**Sup.
Resuelta**

0,62

Sobredecl.

0,00

% Sobredecl.

0,00

RESUMEN DE PAGOS

IMPORTE (Euros)

	RESUELTO	FEADER	MAPA	CAPADR
A pagar	0,00	0,00	0,00	0,00

APLICACIÓN DE REDUCCIONES Y PENALIZACIONES (%)

Criterios de subvencionabilidad (1)	Presentación tardía	Omisión declaración	Condicionalidad
100,00	0,00	0,00	0,00

IMPORTE (Euros)

Calculado(2)	Reducción	Penalización	Reducción Penalización (3)	Penalización adicional	Resuelto	FEADER	MAPA	CAPADR
33,48 €	0,00 €	0,00 €	0,00 €	0,00 €	0,00 €	0,00 €	0,00 €	0,00 €
Importe Unitario:	54,00 €	Nuevo Importe Unitario:	54,00 €					

RECINTOS PROPUESTOS

REF.	REFERENCIA SIGPAC	CULTIVO	S/R	USO SIGPAC	Sup. Dec. admisible	Sup. Campo	Sup. Determ.	Sup. Resuelta
170000005897480	18-107-002-00064-0001	OLIVAR	S		0,62		0,62	0,62

INCIDENCIAS

INCIDENCIA DESCRIPCIÓN

74053 Importe inferior a 100 Euros

(1) Con incidencias que retienen pago o deniegan el expediente.

(2) Se calcula sobre superficie declarada admisible.

(3) Aplicación del artículo 16 bis del RD 147/2023.

(4) Expediente con algunos recintos de pastos permanentes ubicados en espacios protegidos donde la carga ganadera mínima será 0,1 UGM/ha.

Puede verificar la integridad de una copia de este documento mediante la lectura del código QR adjunto o mediante el acceso a la dirección <https://ws050.juntadeandalucia.es/verificarFirma> indicando el código de VERIFICACIÓN

FIRMADO POR

RAQUEL MARIA ESPIN CRESPO

17/10/2024

VERIFICACIÓN

Pk2jmJDVJQXVSF7B6ESWF6FEMYA9VL

PÁG. 2330/3958





APELLIDOS Y NOMBRE / RAZÓN SOCIAL

BELMONTE REYES ROSA MARIA

NIF

****5316*

EXPEDIENTE

1182674

RESOLUCIÓN

DENEGACIÓN DE LA AYUDA

DATOS DE MANTENIMIENTO UNIDADES

GRUPO DE PAGO

ZONAS DE LIMITACIONES NATURALES

Sup. Dec. Admisible

0,00

Sup. Resuelta

0,00

Sobredecl.

0,00

% Sobredecl.

0,00

RESUMEN DE PAGOS

IMPORTE (Euros)

	RESUELTO	FEADER	MAPA	CAPADR
A pagar	0,00	0,00	0,00	0,00

APLICACIÓN DE REDUCCIONES Y PENALIZACIONES (%)

Crterios de subvencionabilidad (1)	Presentación tardía	Omisión declaración	Condicionalidad
100,00	0,00	0,00	0,00

IMPORTE (Euros)

Calculado(2)	Reducción	Penalización	Reducción Penalización (3)	Penalización adicional	Resuelto	FEADER	MAPA	CAPADR
0,00 €	0,00 €	0,00 €	0,00 €	0,00 €	0,00 €	0,00 €	0,00 €	0,00 €
Importe Unitario:	54,00 €	Nuevo Importe Unitario:	0,00 €					

RECINTOS PROPUESTOS

REF.	REFERENCIA SIGPAC	CULTIVO	S/R	USO SIGPAC	Sup. Dec. admisible	Sup. Campo	Sup. Determ.	Sup. Resuelta
-1005376	23-063-030-00504-0002	OLIVAR	S		0,01		0,01	0,01
4604260	23-063-029-00193-0001	OLIVAR	S		0,45		0,45	0,45
4604263	23-008-022-00031-0001	OLIVAR	S		4,53		4,53	4,53
4604264	23-008-023-00088-0001	OLIVAR	S		0,85		0,85	0,85
4604270	23-008-023-00090-0001	OLIVAR	S		0,01		0,01	0,01
4633588	23-063-030-00741-0001	OLIVAR	S		0,02		0,02	0,02
7506241	23-008-023-00090-0002	OLIVAR	S		0,11		0,11	0,11
1700000005614271	23-063-029-00144-0001	OLIVAR	S		1,06		1,06	1,06
1700000005614272	23-063-030-00504-0001	OLIVAR	S		0,41		0,41	0,41
1700000005614274	23-063-030-00742-0001	OLIVAR	S		0,95		0,95	0,95
1700000005614275	23-063-030-00748-0001	OLIVAR	S		0,01		0,01	0,01

INCIDENCIAS

INCIDENCIA DESCRIPCIÓN

74018	Productor que no es agricultor a título principal, según los datos del ejercicio fiscal n-1 y seguridad socia.
74053	Importe inferior a 100 Euros

(1) Con incidencias que retienen pago o deniegan el expediente.

(2) Se calcula sobre superficie declarada admisible.

(3) Aplicación del artículo 16 bis del RD 147/2023.

(4) Expediente con algunos recintos de pastos permanentes ubicados en espacios protegidos donde la carga ganadera mínima será 0,1 UGM/ha.

Puede verificar la integridad de una copia de este documento mediante la lectura del código QR adjunto o mediante el acceso a la dirección <https://ws050.juntadeandalucia.es/verificarFirma> indicando el código de VERIFICACIÓN

FIRMADO POR

RAQUEL MARIA ESPIN CRESPO

17/10/2024

VERIFICACIÓN

Pk2jmJDVJQXVSF7B6ESWF6FEMYA9VL

PÁG. 2331/3958





APELLIDOS Y NOMBRE / RAZÓN SOCIAL

BERLANGA FERNANDEZ ANTONIO

NIF

****8994*

EXPEDIENTE

1147470

RESOLUCIÓN

DENEGACIÓN DE LA AYUDA

DATOS DE MANTENIMIENTO UNIDADES

GRUPO DE PAGO	Sup. Dec. Admisible	Sup. Resuelta	Sobredecl.	% Sobredecl.
ZONAS DE LIMITACIONES NATURALES	0,00	0,00	0,00	0,00

RESUMEN DE PAGOS

	IMPORTE (Euros)			
	RESUELTO	FEADER	MAPA	CAPADR
A pagar	0,00	0,00	0,00	0,00

APLICACIÓN DE REDUCCIONES Y PENALIZACIONES (%)

Crterios de subvencionabilidad (1)	Presentación tardía	Omisión declaración	Condicionalidad
100,00	0,00	0,00	0,00

IMPORTE (Euros)

Calculado(2)	Reducción	Penalización	Reducción adicional	Penalización adicional	Resuelto	FEADER	MAPA	CAPADR
0,00 €	0,00 €	0,00 €	0,00 €	0,00 €	0,00 €	0,00 €	0,00 €	0,00 €
Importe Unitario:	54,00 €	Nuevo Importe Unitario:	0,00 €					

RECINTOS PROPUESTOS

REF.	REFERENCIA SIGPAC	CULTIVO	S/R	USO SIGPAC	Sup. Dec. admisible	Sup. Campo	Sup. Determ.	Sup. Resuelta
4598109	23-092-065-00024-0001	OLIVAR	S		6,72		6,72	6,72
4598111	23-092-078-00084-0001	OLIVAR	S		0,91		0,91	0,91
1700000005527122	23-092-035-00016-0002	OLIVAR	R		2,63		2,63	2,63
1700000005527123	23-092-035-00041-0002	OLIVAR	R		2,70		2,70	2,70
1700000005527124	23-092-035-00045-0002	OLIVAR	S		0,28		0,28	0,28
1700000005527125	23-092-035-00046-0002	OLIVAR	S		0,35		0,35	0,35
1700000005527126	23-092-052-00180-0001	OLIVAR	R		1,46		1,46	1,46
1700000007225976	23-092-035-00031-0001	OLIVAR	R		37,45		37,45	37,45
1700000007225979	23-092-035-00048-0002	OLIVAR	R		0,10		0,10	0,10
1700000007225980	23-092-035-00049-0002	OLIVAR	R		0,22		0,22	0,22
1700000007225984	23-092-096-00083-0003	OLIVAR	S		0,88		0,88	0,88

INCIDENCIAS

INCIDENCIA DESCRIPCIÓN

2454	Solicitante de intervención 6613 cuyo regimen de afiliación a la SS no es ni el sistema especial agrario(cuenta ajena) ni autonomo con actividad agraria.
74018	Productor que no es agricultor a título principal, según los datos del ejercicio fiscal n-1 y seguridad socia.
74053	Importe inferior a 100 Euros

(1) Con incidencias que retienen pago o deniegan el expediente.

(2) Se calcula sobre superficie declarada admisible.

(3) Aplicación del artículo 16 bis del RD 147/2023.

(4) Expediente con algunos recintos de pastos permanentes ubicados en espacios protegidos donde la carga ganadera mínima será 0,1 UGM/ha.

Puede verificar la integridad de una copia de este documento mediante la lectura del código QR adjunto o mediante el acceso a la dirección <https://ws050.juntadeandalucia.es/verificarFirma> indicando el código de VERIFICACIÓN

FIRMADO POR	RAQUEL MARIA ESPIN CRESPO	17/10/2024
VERIFICACIÓN	Pk2jmJDVJQXVSF7B6ESWF6FEMYA9VL	PÁG. 2332/3958





APELLIDOS Y NOMBRE / RAZÓN SOCIAL

BERMEJO RUIZ CATALINA

NIF
****3277*

EXPEDIENTE

1108208

RESOLUCIÓN

DENEGACIÓN DE LA AYUDA

DATOS DE MANTENIMIENTO UNIDADES

GRUPO DE PAGO

ZONAS DE LIMITACIONES NATURALES

Sup. Dec. Admisible	Sup. Resuelta	Sobredecl.	% Sobredecl.
1,36	1,36	0,00	0,00

RESUMEN DE PAGOS

	IMPORTE (Euros)			
	RESUELTO	FEADER	MAPA	CAPADR
A pagar	0,00	0,00	0,00	0,00

APLICACIÓN DE REDUCCIONES Y PENALIZACIONES (%)

Criterios de subvencionabilidad (1)	Presentación tardía	Omisión declaración	Condicionalidad
100,00	0,00	0,00	0,00

IMPORTE (Euros)

Calculado(2)	Reducción	Penalización	Reducción Penalización (3)	Penalización adicional	Resuelto	FEADER	MAPA	CAPADR
73,44 €	0,00 €	0,00 €	0,00 €	0,00 €	0,00 €	0,00 €	0,00 €	0,00 €
Importe Unitario:	54,00 €	Nuevo Importe Unitario:	54,00 €					

RECINTOS PROPUESTOS

REF.	REFERENCIA SIGPAC	CULTIVO	S/R	USO SIGPAC	Sup. Dec. admisible	Sup. Campo	Sup. Determ.	Sup. Resuelta
170000005400591	23-092-103-00030-0001	OLIVAR	S		1,36		1,36	1,36

INCIDENCIAS

INCIDENCIA DESCRIPCIÓN

74053 Importe inferior a 100 Euros

(1) Con incidencias que retienen pago o deniegan el expediente.

(2) Se calcula sobre superficie declarada admisible.

(3) Aplicación del artículo 16 bis del RD 147/2023.

(4) Expediente con algunos recintos de pastos permanentes ubicados en espacios protegidos donde la carga ganadera mínima será 0,1 UGM/ha.

Puede verificar la integridad de una copia de este documento mediante la lectura del código QR adjunto o mediante el acceso a la dirección <https://ws050.juntadeandalucia.es/verificarFirma> indicando el código de VERIFICACIÓN

FIRMADO POR

RAQUEL MARIA ESPIN CRESPO

17/10/2024

VERIFICACIÓN

Pk2jmJDVJQXVSF7B6ESWF6FEMYA9VL

PÁG. 2333/3958





APELLIDOS Y NOMBRE / RAZÓN SOCIAL

BERMUDEZ AGUILERA JOSE FRANCISCO

NIF

****2636*

EXPEDIENTE

1077704

RESOLUCIÓN

DENEGACIÓN DE LA AYUDA

DATOS DE MANTENIMIENTO UNIDADES

GRUPO DE PAGO

ZONAS DE LIMITACIONES NATURALES

Sup. Dec. Admisible

1,64

Sup. Resuelta

1,64

Sobredecl.

0,00

% Sobredecl.

0,00

RESUMEN DE PAGOS

IMPORTE (Euros)

	RESUELTO	FEADER	MAPA	CAPADR
A pagar	0,00	0,00	0,00	0,00

APLICACIÓN DE REDUCCIONES Y PENALIZACIONES (%)

Crterios de subvencionabilidad (1)	Presentación tardía	Omisión declaración	Condicionalidad
100,00	0,00	0,00	0,00

IMPORTE (Euros)

Calculado(2)	Reducción	Penalización	Reducción Penalización (3)	Penalización adicional	Resuelto	FEADER	MAPA	CAPADR
88,56 €	0,00 €	0,00 €	0,00 €	0,00 €	0,00 €	0,00 €	0,00 €	0,00 €
Importe Unitario:	54,00 €	Nuevo Importe Unitario:	54,00 €					

RECINTOS PROPUESTOS

REF.	REFERENCIA SIGPAC	CULTIVO	S/R	USO SIGPAC	Sup. Dec. admisible	Sup. Campo	Sup. Determ.	Sup. Resuelta
-1231041	23-003-004-00056-0001	OLIVAR	S		0,02		0,02	0,02
-1231039	23-003-004-00055-0001	OLIVAR	S		1,03		1,03	1,03
170000006512929	23-003-004-00060-0001	OLIVAR	S		0,19		0,19	0,19
170000006512930	23-003-004-00061-0002	OLIVAR	S		0,32		0,32	0,32
170000006512931	23-003-004-00062-0001	OLIVAR	S		0,02		0,02	0,02
170000006512946	23-003-004-00055-0003	OLIVAR	S		0,05		0,05	0,05
170000006512947	23-003-004-00059-0001	OLIVAR	S		0,01		0,01	0,01

INCIDENCIAS

INCIDENCIA DESCRIPCIÓN

74053 Importe inferior a 100 Euros

(1) Con incidencias que retienen pago o deniegan el expediente.

(2) Se calcula sobre superficie declarada admisible.

(3) Aplicación del artículo 16 bis del RD 147/2023.

(4) Expediente con algunos recintos de pastos permanentes ubicados en espacios protegidos donde la carga ganadera mínima será 0,1 UGM/ha.

Puede verificar la integridad de una copia de este documento mediante la lectura del código QR adjunto o mediante el acceso a la dirección <https://ws050.juntadeandalucia.es/verificarFirma> indicando el código de VERIFICACIÓN

FIRMADO POR

RAQUEL MARIA ESPIN CRESPO

17/10/2024

VERIFICACIÓN

Pk2jmJDVJQXVSF7B6ESWF6FEMYA9VL

PÁG. 2334/3958





APELLIDOS Y NOMBRE / RAZÓN SOCIAL

BERMUDEZ ARENAS JUANA ROSARIO

NIF

****1432*

EXPEDIENTE

1108411

RESOLUCIÓN

DENEGACIÓN DE LA AYUDA

DATOS DE MANTENIMIENTO UNIDADES

GRUPO DE PAGO

ZONAS DE LIMITACIONES NATURALES

**Sup. Dec.
Admisible**

0,36

**Sup.
Resuelta**

0,36

Sobredecl.

0,00

% Sobredecl.

0,00

RESUMEN DE PAGOS

	IMPORTE (Euros)			
	RESUELTO	FEADER	MAPA	CAPADR
A pagar	0,00	0,00	0,00	0,00

APLICACIÓN DE REDUCCIONES Y PENALIZACIONES (%)

Crterios de subvencionabilidad (1)	Presentación tardía	Omisión declaración	Condicionalidad
100,00	0,00	0,00	0,00

IMPORTE (Euros)

Calculado(2)	Reducción	Penalización	Reducción Penalización (3)	Penalización adicional	Resuelto	FEADER	MAPA	CAPADR
19,44 €	0,00 €	0,00 €	0,00 €	0,00 €	0,00 €	0,00 €	0,00 €	0,00 €
Importe Unitario:	54,00 €	Nuevo Importe Unitario:	54,00 €					

RECINTOS PROPUESTOS

REF.	REFERENCIA SIGPAC	CULTIVO	S/R	USO SIGPAC	Sup. Dec. admisible	Sup. Campo	Sup. Determ.	Sup. Resuelta
1700000005178733	23-003-010-00368-0011	OLIVAR	S		0,03		0,03	0,03
1700000005178734	23-003-010-00411-0002	OLIVAR	S		0,33		0,33	0,33

INCIDENCIAS

INCIDENCIA DESCRIPCIÓN

74053 Importe inferior a 100 Euros

(1) Con incidencias que retienen pago o deniegan el expediente.

(2) Se calcula sobre superficie declarada admisible.

(3) Aplicación del artículo 16 bis del RD 147/2023.

(4) Expediente con algunos recintos de pastos permanentes ubicados en espacios protegidos donde la carga ganadera mínima será 0,1 UGM/ha.

Puede verificar la integridad de una copia de este documento mediante la lectura del código QR adjunto o mediante el acceso a la dirección <https://ws050.juntadeandalucia.es/verificarFirma> indicando el código de VERIFICACIÓN

FIRMADO POR

RAQUEL MARIA ESPIN CRESPO

17/10/2024

VERIFICACIÓN

Pk2jmJDVJQXVSF7B6ESWF6FEMYA9VL

PÁG. 2335/3958





APELLIDOS Y NOMBRE / RAZÓN SOCIAL

BERMUDEZ EXPOSITO ALBERTO

NIF

****1361*

EXPEDIENTE

1257793

RESOLUCIÓN

DENEGACIÓN DE LA AYUDA

DATOS DE MANTENIMIENTO UNIDADES

GRUPO DE PAGO

ZONAS DE LIMITACIONES NATURALES

**Sup. Dec.
Admisible**

0,00

**Sup.
Resuelta**

0,00

Sobredecl.

0,00

% Sobredecl.

0,00

RESUMEN DE PAGOS

	IMPORTE (Euros)			
	RESUELTO	FEADER	MAPA	CAPADR
A pagar	0,00	0,00	0,00	0,00

APLICACIÓN DE REDUCCIONES Y PENALIZACIONES (%)

Crterios de subvencionabilidad (1)	Presentación tardía	Omisión declaración	Condicionalidad
100,00	0,00	0,00	0,00

IMPORTE (Euros)

Calculado(2)	Reducción	Penalización	Reducción Penalización (3)	Penalización adicional	Resuelto	FEADER	MAPA	CAPADR
0,00 €	0,00 €	0,00 €	0,00 €	0,00 €	0,00 €	0,00 €	0,00 €	0,00 €
Importe Unitario:	54,00 €	Nuevo Importe Unitario:	0,00 €					

RECINTOS PROPUESTOS

REF.	REFERENCIA SIGPAC	CULTIVO	S/R	USO SIGPAC	Sup. Dec. admisible	Sup. Campo	Sup. Determ.	Sup. Resuelta
4129993	23-003-037-00304-0001	OLIVAR	S		0,59		0,59	0,59
5491406	23-003-039-00438-0001	OLIVAR	S		0,03		0,03	0,03
5561536	23-003-037-00185-0001	OLIVAR	S		0,51		0,51	0,51
170000005283978	23-003-035-00039-0001	OLIVAR	S		0,53		0,53	0,53
170000005283982	23-003-037-00296-0001	OLIVAR	S		0,15		0,15	0,15
170000005284491	23-003-039-00437-0001	OLIVAR	S		0,93		0,93	0,93
170000005284493	23-003-039-00439-0001	OLIVAR	S		0,06		0,06	0,06
170000005284495	23-003-037-00096-0001	OLIVAR	S		0,31		0,31	0,31
170000005286332	23-003-037-00291-0001	OLIVAR	S		0,26		0,26	0,26
170000005570486	23-003-037-00063-0002	OLIVAR	S		0,34		0,34	0,34
170000005570487	23-003-037-00064-0001	OLIVAR	S		0,85		0,85	0,85
170000005570488	23-003-037-00264-0002	OLIVAR	S		1,02		1,02	1,02
170000005570489	23-003-037-00302-0001	OLIVAR	S		0,10		0,10	0,10
170000005570490	23-003-037-00284-0005	OLIVAR	S		0,13		0,13	0,13
170000005570491	23-003-037-00069-0002	OLIVAR	S		0,65		0,65	0,65

INCIDENCIAS

INCIDENCIA DESCRIPCIÓN

2454	Solicitante de intervención 6613 cuyo regimen de afiliacion a la SS no es ni el sistema especial agrario(cuenta ajena) ni autonomo con actividad agraria.
74018	Productor que no es agricultor a título principal, según los datos del ejercicio fiscal n-1 y seguridad socia.
74053	Importe inferior a 100 Euros

(1) Con incidencias que retienen pago o deniegan el expediente.

(2) Se calcula sobre superficie declarada admisible.

(3) Aplicación del artículo 16 bis del RD 147/2023.

(4) Expediente con algunos recintos de pastos permanentes ubicados en espacios protegidos donde la carga ganadera mínima será 0,1 UGM/ha.

Puede verificar la integridad de una copia de este documento mediante la lectura del código QR adjunto o mediante el acceso a la dirección <https://ws050.juntadeandalucia.es/verificarFirma> indicando el código de VERIFICACIÓN

FIRMADO POR	RAQUEL MARIA ESPIN CRESPO	17/10/2024
VERIFICACIÓN	Pk2jmJDVJQXVSF7B6ESWF6FEMYA9VL	PÁG. 2336/3958





APELLIDOS Y NOMBRE / RAZÓN SOCIAL

BERMUDEZ GARCIA ENRIQUE

NIF

****7313*

EXPEDIENTE

1196098

RESOLUCIÓN

DENEGACIÓN DE LA AYUDA

DATOS DE MANTENIMIENTO UNIDADES

GRUPO DE PAGO

ZONAS DE LIMITACIONES NATURALES

**Sup. Dec.
Admisible**

0,00

**Sup.
Resuelta**

0,00

Sobredecl.

0,00

% Sobredecl.

0,00

RESUMEN DE PAGOS

IMPORTE (Euros)

	RESUELTO	FEADER	MAPA	CAPADR
A pagar	0,00	0,00	0,00	0,00

APLICACIÓN DE REDUCCIONES Y PENALIZACIONES (%)

Crterios de subvencionabilidad (1)	Presentación tardía	Omisión declaración	Condicionalidad
100,00	0,00	0,00	0,00

IMPORTE (Euros)

Calculado(2)	Reducción	Penalización	Reducción Penalización (3)	Penalización adicional	Resuelto	FEADER	MAPA	CAPADR
0,00 €	0,00 €	0,00 €	0,00 €	0,00 €	0,00 €	0,00 €	0,00 €	0,00 €
Importe Unitario:	54,00 €	Nuevo Importe Unitario:	0,00 €					

RECINTOS PROPUESTOS

REF.	REFERENCIA SIGPAC	CULTIVO	S/R	USO SIGPAC	Sup. Dec. admisible	Sup. Campo	Sup. Determ.	Sup. Resuelta
5549820	23-003-042-00075-0001	OLIVAR	S		0,06		0,06	0,06
5549822	23-003-042-00076-0001	OLIVAR	S		0,59		0,59	0,59
5555431	23-003-042-00077-0003	OLIVAR	S		0,01		0,01	0,01
170000005666037	23-003-041-00599-0001	OLIVAR	S		0,85		0,85	0,85

INCIDENCIAS

INCIDENCIA DESCRIPCIÓN

- 74018 Productor que no es agricultor a título principal, según los datos del ejercicio fiscal n-1 y seguridad socia.
- 74053 Importe inferior a 100 Euros
- 75022 No Autoriza a que, en caso de la devolución por la entidad financiera (retrocesión bancaria) del pago en la cuenta corriente consignada en la solicitud y que está debidamente registrada en el sistema contable GIRO de la Junta de Andalucía, se proceda al pago en cualquier otra cuenta corriente de la titularidad del solicitante vigente en dicho sistema contable.

(1) Con incidencias que retienen pago o deniegan el expediente.

(2) Se calcula sobre superficie declarada admisible.

(3) Aplicación del artículo 16 bis del RD 147/2023.

(4) Expediente con algunos recintos de pastos permanentes ubicados en espacios protegidos donde la carga ganadera mínima será 0,1 UGM/ha.

Puede verificar la integridad de una copia de este documento mediante la lectura del código QR adjunto o mediante el acceso a la dirección <https://ws050.juntadeandalucia.es/verificarFirma> indicando el código de VERIFICACIÓN

FIRMADO POR	RAQUEL MARIA ESPIN CRESPO	17/10/2024
VERIFICACIÓN	Pk2jmJDVJQXVSF7B6ESWF6FEMYA9VL	PÁG. 2337/3958





APELLIDOS Y NOMBRE / RAZÓN SOCIAL

BERMUDEZ LA TORRE ENCARNACION

NIF

****3577*

EXPEDIENTE

1213869

RESOLUCIÓN

DENEGACIÓN DE LA AYUDA

DATOS DE MANTENIMIENTO UNIDADES

GRUPO DE PAGO

ZONAS DE LIMITACIONES NATURALES

**Sup. Dec.
Admisible**

0,00

**Sup.
Resuelta**

0,00

Sobredecl.

0,00

% Sobredecl.

0,00

RESUMEN DE PAGOS

IMPORTE (Euros)

	RESUELTO	FEADER	MAPA	CAPADR
A pagar	0,00	0,00	0,00	0,00

APLICACIÓN DE REDUCCIONES Y PENALIZACIONES (%)

Crterios de subvencionabilidad (1)	Presentación tardía	Omisión declaración	Condicionalidad
100,00	0,00	0,00	0,00

IMPORTE (Euros)

Calculado(2)	Reducción	Penalización	Reducción Penalización (3)	Penalización adicional	Resuelto	FEADER	MAPA	CAPADR
0,00 €	0,00 €	0,00 €	0,00 €	0,00 €	0,00 €	0,00 €	0,00 €	0,00 €
Importe Unitario:	54,00 €	Nuevo Importe Unitario:	0,00 €					

RECINTOS PROPUESTOS

REF.	REFERENCIA SIGPAC	CULTIVO	S/R	USO SIGPAC	Sup. Dec. admisible	Sup. Campo	Sup. Determ.	Sup. Resuelta
170000005871863	23-003-044-00033-0001	OLIVAR	S		2,13		2,13	2,10
170000005871864	23-003-044-00034-0001	OLIVAR	S		0,93		0,93	0,93
170000005871865	23-003-044-00035-0002	OLIVAR	S		0,04		0,04	0,04

INCIDENCIAS

INCIDENCIA DESCRIPCIÓN

2454	Solicitante de intervención 6613 cuyo regimen de afiliacion a la SS no es ni el sistema especial agrario(cuenta ajena) ni autonomo con actividad agraria.
4272	Verifica que las líneas de declaración de las Solicitudes Únicas no tienen solapes con la capa de Retroactividad Gráfica (ambas de la misma campaña) a nivel de expediente/línea de declaración gráfica de la solicitud. Recinto:23-003-044-00033-00001 Cultivo: - Agregado de la referencia del recinto.:0 Zona de la referencia del recinto.:0 Superficie solapada.:0,03 Id. Incid.:98041127
74018	Productor que no es agricultor a título principal, según los datos del ejercicio fiscal n-1 y seguridad socia.
74053	Importe inferior a 100 Euros

(1) Con incidencias que retienen pago o deniegan el expediente.

(2) Se calcula sobre superficie declarada admisible.

(3) Aplicación del artículo 16 bis del RD 147/2023.

(4) Expediente con algunos recintos de pastos permanentes ubicados en espacios protegidos donde la carga ganadera mínima será 0,1 UGM/ha.

Puede verificar la integridad de una copia de este documento mediante la lectura del código QR adjunto o mediante el acceso a la dirección <https://ws050.juntadeandalucia.es/verificarFirma> indicando el código de VERIFICACIÓN

FIRMADO POR	RAQUEL MARIA ESPIN CRESPO	17/10/2024
VERIFICACIÓN	Pk2jmJDVJQXVSF7B6ESWF6FEMYA9VL	PÁG. 2338/3958





APELLIDOS Y NOMBRE / RAZÓN SOCIAL

BERMUDEZ ORTEGA CARMEN

NIF

***9358*

EXPEDIENTE

1167657

RESOLUCIÓN

DENEGACIÓN DE LA AYUDA

DATOS DE MANTENIMIENTO UNIDADES

GRUPO DE PAGO

ZONAS DE LIMITACIONES NATURALES

**Sup. Dec.
Admisible**

0,00

**Sup.
Resuelta**

0,00

Sobredecl.

0,00

% Sobredecl.

0,00

RESUMEN DE PAGOS

	IMPORTE (Euros)			
	RESUELTO	FEADER	MAPA	CAPADR
A pagar	0,00	0,00	0,00	0,00

APLICACIÓN DE REDUCCIONES Y PENALIZACIONES (%)

Crterios de subvencionabilidad (1)	Presentación tardía	Omisión declaración	Condicionalidad
100,00	0,00	0,00	0,00

IMPORTE (Euros)

Calculado(2)	Reducción	Penalización	Reducción adicional (3)	Penalización adicional	Resuelto	FEADER	MAPA	CAPADR
0,00 €	0,00 €	0,00 €	0,00 €	0,00 €	0,00 €	0,00 €	0,00 €	0,00 €
Importe Unitario:	54,00 €	Nuevo Importe Unitario:	0,00 €					

RECINTOS PROPUESTOS

REF.	REFERENCIA SIGPAC	CULTIVO	S/R	USO SIGPAC	Sup. Dec. admisible	Sup. Campo	Sup. Determ.	Sup. Resuelta
170000006424558	23-003-038-00416-0003	HUERTA	R		0,01		0,01	0,01
170000006424559	23-003-038-00417-0001	HUERTA	R		0,03		0,03	0,03
170000006424560	23-003-038-00419-0002	OLIVAR	R		0,02		0,02	0,02
170000006424561	23-003-038-09000-0009	OLIVAR	R		0,01		0,01	0,01
170000006424562	23-003-039-00224-0001	OLIVAR	S		0,24		0,24	0,24
170000006424563	23-003-039-00225-0002	OLIVAR	S		1,36		1,36	1,36
170000006424565	23-003-039-00227-0001	OLIVAR	S		0,01		0,01	0,01
170000006424566	23-003-039-00229-0003	OLIVAR	S		0,01		0,01	0,01
170000006424567	23-003-038-00455-0001	OLIVAR	S		1,04		1,04	1,04
170000006424568	23-003-041-00690-0001	OLIVAR	S		0,88		0,88	0,88
170000006424569	23-003-041-00691-0001	OLIVAR	S		0,06		0,06	0,06
170000006424570	23-003-038-00455-0002	OLIVAR	S		0,26		0,26	0,26
170000006520590	23-003-038-00026-0003	OLIVAR	S		0,02		0,02	0,02
170000006520591	23-003-038-00074-0004	OLIVAR	S		0,46		0,46	0,46
170000006520592	23-003-038-00074-0003	OLIVAR	S		0,04		0,04	0,04
170000006520593	23-003-038-00074-0005	OLIVAR	S		1,18		1,18	1,18
170000006520594	23-003-038-00075-0003	OLIVAR	S		0,04		0,04	0,04
170000006520595	23-003-038-00456-0001	OLIVAR	S		0,06		0,06	0,06
170000006520596	23-003-038-00456-0001	OLIVAR	S		0,02		0,02	0,02

INCIDENCIAS

INCIDENCIA DESCRIPCIÓN

2454	Solicitante de intervención 6613 cuyo regimen de afiliacion a la SS no es ni el sistema especial agrario(cuenta ajena) ni autonomo con actividad agraria.
74018	Productor que no es agricultor a título principal, según los datos del ejercicio fiscal n-1 y seguridad socia.
74053	Importe inferior a 100 Euros

(1) Con incidencias que retienen pago o deniegan el expediente.

(2) Se calcula sobre superficie declarada admisible.

(3) Aplicación del artículo 16 bis del RD 147/2023.

(4) Expediente con algunos recintos de pastos permanentes ubicados en espacios protegidos donde la carga ganadera mínima será 0,1 UGM/ha.

Puede verificar la integridad de una copia de este documento mediante la lectura del código QR adjunto o mediante el acceso a la dirección <https://ws050.juntadeandalucia.es/verificarFirma> indicando el código de VERIFICACIÓN

FIRMADO POR

RAQUEL MARIA ESPIN CRESPO

17/10/2024

VERIFICACIÓN

Pk2jmJDVJQXVSF7B6ESWF6FEMYA9VL

PÁG. 2339/3958





APELLIDOS Y NOMBRE / RAZÓN SOCIAL

BERMUDEZ ORTEGA LUIS

NIF
***0104*

EXPEDIENTE
1072917

RESOLUCIÓN
DENEGACIÓN DE LA AYUDA

DATOS DE MANTENIMIENTO UNIDADES

GRUPO DE PAGO

ZONAS DE LIMITACIONES NATURALES

Sup. Dec. Admisible	Sup. Resuelta	Sobredecl.	% Sobredecl.
0,00	0,00	0,00	0,00

RESUMEN DE PAGOS

	IMPORTE (Euros)			
	RESUELTO	FEADER	MAPA	CAPADR
A pagar	0,00	0,00	0,00	0,00

APLICACIÓN DE REDUCCIONES Y PENALIZACIONES (%)

Crterios de subvencionabilidad (1)	Presentación tardía	Omisión declaración	Condicionalidad
100,00	0,00	0,00	0,00

IMPORTE (Euros)

Calculado(2)	Reducción	Penalización	Reducción Penalización (3)	Penalización adicional	Resuelto	FEADER	MAPA	CAPADR
0,00 €	0,00 €	0,00 €	0,00 €	0,00 €	0,00 €	0,00 €	0,00 €	0,00 €
Importe Unitario: 54,00 €		Nuevo Importe Unitario: 0,00 €						

RECINTOS PROPUESTOS

REF.	REFERENCIA SIGPAC	CULTIVO	S/R	USO SIGPAC	Sup. Dec. admisible	Sup. Campo	Sup. Determ.	Sup. Resuelta
170000005218121	23-003-038-00291-0002	OLIVAR	S		0,01		0,01	0,01
170000005218122	23-003-038-00292-0001	OLIVAR	S		1,02		1,02	1,02
170000005218123	23-003-038-00294-0001	OLIVAR	S		0,01		0,01	0,01
170000005218124	23-003-039-00408-0001	OLIVAR	S		0,35		0,35	0,35
170000005218125	23-003-038-00418-0002	OLIVAR	R		0,01		0,01	0,01
170000005218126	23-003-038-09000-0009	OLIVAR	R		0,01		0,01	0,01
170000005218127	23-003-039-00305-0002	OLIVAR	S		0,48		0,48	0,48
170000005218128	23-003-039-00306-0001	OLIVAR	S		0,01		0,01	0,01

INCIDENCIAS

INCIDENCIA DESCRIPCIÓN

- 2454 Solicitante de intervención 6613 cuyo regimen de afiliacion a la SS no es ni el sistema especial agrario(cuenta ajena) ni autonomo con actividad agraria.
- 74018 Productor que no es agricultor a título principal, según los datos del ejercicio fiscal n-1 y seguridad socia.
- 74053 Importe inferior a 100 Euros
- 75024 La cuenta corriente declarada no se encuentra en el sistema GIRO, se realiza el pago a la cuenta principal designada en GIRO.

(1) Con incidencias que retienen pago o deniegan el expediente.

(2) Se calcula sobre superficie declarada admisible.

(3) Aplicación del artículo 16 bis del RD 147/2023.

(4) Expediente con algunos recintos de pastos permanentes ubicados en espacios protegidos donde la carga ganadera mínima será 0,1 UGM/ha.

Puede verificar la integridad de una copia de este documento mediante la lectura del código QR adjunto o mediante el acceso a la dirección <https://ws050.juntadeandalucia.es/verificarFirma> indicando el código de VERIFICACIÓN

FIRMADO POR	RAQUEL MARIA ESPIN CRESPO	17/10/2024
VERIFICACIÓN	Pk2jmJDVJQXVSF7B6ESWF6FEMYA9VL	PÁG. 2340/3958



**APELLIDOS Y NOMBRE / RAZÓN SOCIAL**

BERMUDEZ ZAPATA JOSE

NIF

****8588*

EXPEDIENTE

1088073

RESOLUCIÓN

DENEGACIÓN DE LA AYUDA

DATOS DE MANTENIMIENTO UNIDADES**GRUPO DE PAGO**

ZONAS DE LIMITACIONES NATURALES

**Sup. Dec.
Admisible**

0,00

**Sup.
Resuelta**

0,00

Sobredecl.

0,00

% Sobredecl.

0,00

RESUMEN DE PAGOS**IMPORTE (Euros)**

	RESUELTO	FEADER	MAPA	CAPADR
A pagar	0,00	0,00	0,00	0,00

APLICACIÓN DE REDUCCIONES Y PENALIZACIONES (%)

Crterios de subvencionabilidad (1)	Presentación tardía	Omisión declaración	Condicionalidad
100,00	0,00	0,00	0,00

IMPORTE (Euros)

Calculado(2)	Reducción	Penalización	Reducción Penalización (3)	Penalización adicional	Resuelto	FEADER	MAPA	CAPADR
0,00 €	0,00 €	0,00 €	0,00 €	0,00 €	0,00 €	0,00 €	0,00 €	0,00 €
Importe Unitario:	54,00 €	Nuevo Importe Unitario:	0,00 €					

RECINTOS PROPUESTOS

REF.	REFERENCIA SIGPAC	CULTIVO	S/R	USO SIGPAC	Sup. Dec. admisible	Sup. Campo	Sup. Determ.	Sup. Resuelta
170000006754996	23-003-038-00498-0001	OLIVAR	S		0,65		0,65	0,65
170000006754998	23-003-038-00332-0002	OLIVAR	S		1,22		1,22	1,22

INCIDENCIAS**INCIDENCIA DESCRIPCIÓN**

74018	Productor que no es agricultor a título principal, según los datos del ejercicio fiscal n-1 y seguridad socia.
74053	Importe inferior a 100 Euros

(1) Con incidencias que retienen pago o deniegan el expediente.

(2) Se calcula sobre superficie declarada admisible.

(3) Aplicación del artículo 16 bis del RD 147/2023.

(4) Expediente con algunos recintos de pastos permanentes ubicados en espacios protegidos donde la carga ganadera mínima será 0,1 UGM/ha.

Puede verificar la integridad de una copia de este documento mediante la lectura del código QR adjunto o mediante el acceso a la dirección <https://ws050.juntadeandalucia.es/verificarFirma> indicando el código de VERIFICACIÓN

FIRMADO POR

RAQUEL MARIA ESPIN CRESPO

17/10/2024

VERIFICACIÓN

Pk2jmJDVJQXVSF7B6ESWF6FEMYA9VL

PÁG. 2341/3958





APELLIDOS Y NOMBRE / RAZÓN SOCIAL

BERZOSA HERVAS JUAN MIGUEL

NIF

****5403*

EXPEDIENTE

1283593

RESOLUCIÓN

DENEGACIÓN DE LA AYUDA

DATOS DE MANTENIMIENTO UNIDADES

GRUPO DE PAGO

ZONAS DE LIMITACIONES NATURALES

**Sup. Dec.
Admisible**

0,00

**Sup.
Resuelta**

0,00

Sobredecl.

0,00

% Sobredecl.

0,00

RESUMEN DE PAGOS

IMPORTE (Euros)

	RESUELTO	FEADER	MAPA	CAPADR
A pagar	0,00	0,00	0,00	0,00

APLICACIÓN DE REDUCCIONES Y PENALIZACIONES (%)

Crterios de subvencionabilidad (1)	Presentación tardía	Omisión declaración	Condicionalidad
100,00	0,00	0,00	0,00

IMPORTE (Euros)

Calculado(2)	Reducción	Penalización	Reducción Penalización (3)	Penalización adicional	Resuelto	FEADER	MAPA	CAPADR
0,00 €	0,00 €	0,00 €	0,00 €	0,00 €	0,00 €	0,00 €	0,00 €	0,00 €
Importe Unitario:	54,00 €	Nuevo Importe Unitario:	0,00 €					

RECINTOS PROPUESTOS

REF.	REFERENCIA SIGPAC	CULTIVO	S/R	USO SIGPAC	Sup. Dec. admisible	Sup. Campo	Sup. Determ.	Sup. Resuelta
6834557	23-006-003-00126-0001	OLIVAR	R		14,03		14,03	14,03
6834558	23-006-003-00126-0002	OLIVAR	S		0,01		0,01	0,00
6834559	23-006-003-00126-0005	OLIVAR	R		0,02		0,02	0,02
6834560	23-006-003-00126-0006	OLIVAR	R		0,03		0,03	0,03
6834561	23-006-003-00126-0008	OLIVAR	R		0,04		0,04	0,04

INCIDENCIAS

INCIDENCIA DESCRIPCIÓN

2453	Fecha de alta en la seguridad social posterior a la fecha del fin del plazo de presentacion de solicitudes.
3790	Recinto declarado inactivo Recinto:23-006-003-00126-00002 Cultivo: -
74018	Productor que no es agricultor a título principal, según los datos del ejercicio fiscal n-1 y seguridad socia.
74053	Importe inferior a 100 Euros

(1) Con incidencias que retienen pago o deniegan el expediente.

(2) Se calcula sobre superficie declarada admisible.

(3) Aplicación del artículo 16 bis del RD 147/2023.

(4) Expediente con algunos recintos de pastos permanentes ubicados en espacios protegidos donde la carga ganadera mínima será 0,1 UGM/ha.

Puede verificar la integridad de una copia de este documento mediante la lectura del código QR adjunto o mediante el acceso a la dirección <https://ws050.juntadeandalucia.es/verificarFirma> indicando el código de VERIFICACIÓN

FIRMADO POR

RAQUEL MARIA ESPIN CRESPO

17/10/2024

VERIFICACIÓN

Pk2jmJDVJQXVSF7B6ESWF6FEMYA9VL

PÁG. 2342/3958





APELLIDOS Y NOMBRE / RAZÓN SOCIAL

BERZOSA TALAVERA GABINA

NIF

***8813*

EXPEDIENTE

1284926

RESOLUCIÓN

DENEGACIÓN DE LA AYUDA

DATOS DE MANTENIMIENTO UNIDADES

GRUPO DE PAGO

ZONAS DE LIMITACIONES NATURALES

**Sup. Dec.
Admisible**

0,00

**Sup.
Resuelta**

0,00

Sobredecl.

0,00

% Sobredecl.

0,00

RESUMEN DE PAGOS

	IMPORTE (Euros)			
	RESUELTO	FEADER	MAPA	CAPADR
A pagar	0,00	0,00	0,00	0,00

APLICACIÓN DE REDUCCIONES Y PENALIZACIONES (%)

Crterios de subvencionabilidad (1)	Presentación tardía	Omisión declaración	Condicionalidad
100,00	0,00	0,00	0,00

IMPORTE (Euros)

Calculado(2)	Reducción	Penalización	Reducción Penalización (3)	Penalización adicional	Resuelto	FEADER	MAPA	CAPADR
0,00 €	0,00 €	0,00 €	0,00 €	0,00 €	0,00 €	0,00 €	0,00 €	0,00 €
Importe Unitario:	54,00 €	Nuevo Importe Unitario:	0,00 €					

INCIDENCIAS

INCIDENCIA DESCRIPCIÓN

- 463 Productor que en su Declaración responsable no marca SÍ o NO en la casilla de "Realiza alguna actividad de las incluidas en el R.D."
- 2454 Solicitante de intervención 6613 cuyo regimen de afiliacion a la SS no es ni el sistema especial agrario(cuenta ajena) ni autonomo con actividad agraria.
- 74018 Productor que no es agricultor a título principal, según los datos del ejercicio fiscal n-1 y seguridad socia.
- 74053 Importe inferior a 100 Euros
- 86119 Carga ganadera NO cumple con el valor mínimo de 0,2 UGM/ha.
Recinto:23-063-016-00100-00005 Cultivo:62000 PASTOS PERMANENTES DE 5 O MAS AÑOS-SIN VARIEDAD Secano Carga Ganadera:0
- 86123 Recinto superficie forrajera que en REGA no tiene clasificación zootécnica permitida.
Recinto:23-063-016-00100-00005 Cultivo:62000 PASTOS PERMANENTES DE 5 O MAS AÑOS-SIN VARIEDAD Secano Explotacion:ES230630006121
- 86126 Recinto de forrajera para Cálculo de Carga Ganadera que No pertenece a Explotación con UGM válida.
Recinto:23-063-016-00100-00005 Cultivo:62000 PASTOS PERMANENTES DE 5 O MAS AÑOS-SIN VARIEDAD Secano Explotacion:ES230630006121
Recinto:23-078-900-99000-99002 Cultivo:62000 PASTOS PERMANENTES DE 5 O MAS AÑOS-SIN VARIEDAD Secano Explotacion:ES239040001000

Datos considerados para el Cálculo de la Carga Ganadera del expediente

Superficie determinada para Cálculo Carga Ganadera: 0,00 ha
Carga Ganadera del Expediente: 0,00 ugm/ha

(1) Con incidencias que retienen pago o deniegan el expediente.

(2) Se calcula sobre superficie declarada admisible.

(3) Aplicación del artículo 16 bis del RD 147/2023.

(4) Expediente con algunos recintos de pastos permanentes ubicados en espacios protegidos donde la carga ganadera mínima será 0,1 UGM/ha.

Puede verificar la integridad de una copia de este documento mediante la lectura del código QR adjunto o mediante el acceso a la dirección <https://ws050.juntadeandalucia.es/verificarFirma> indicando el código de VERIFICACIÓN

FIRMADO POR	RAQUEL MARIA ESPIN CRESPO	17/10/2024	
VERIFICACIÓN	Pk2jmJDVJQXVSF7B6ESWF6FEMYA9VL	PÁG. 2343/3958	



Incidencias de carga ganadera

INCIDENCIA DESCRIPCIÓN

232	Superficie de cruce en recinto ficticio comunal, mayor que superficie asignada neta resultante del reparto del ficticio comunal. Recinto:23-078-900-99000-99002 Cultivo:62000 PASTOS PERMANENTES DE 5 O MAS AÑOS-SIN VARIEDAD Secano Diferencia penalizable (Hectáreas):1,09
86123	Recinto superficie forrajera que en REGA no tiene clasificación zootécnica permitida. Recinto:23-063-016-00100-00005 Cultivo:62000 PASTOS PERMANENTES DE 5 O MAS AÑOS-SIN VARIEDAD Secano Explotacion:ES230630006121
86126	Recinto de forrajera para Cálculo de Carga Ganadera que No pertenece a Explotación con UGM válida. Recinto:23-078-900-99000-99002 Cultivo:62000 PASTOS PERMANENTES DE 5 O MAS AÑOS-SIN VARIEDAD Secano Explotacion:ES239040001000 Recinto:23-063-016-00100-00005 Cultivo:62000 PASTOS PERMANENTES DE 5 O MAS AÑOS-SIN VARIEDAD Secano Explotacion:ES230630006121
86128	Recinto de Forrajeras que no ha contabilizado para Carga Ganadera por no tener una explotación válida para el cálculo de la Carga Ganadera Recinto:23-063-016-00100-00005 Cultivo:62 PASTOS PERMANENTES DE 5 O MAS AÑOS- Recinto:23-078-900-99000-99002 Cultivo:62 PASTOS PERMANENTES DE 5 O MAS AÑOS-

(1) Con incidencias que retienen pago o deniegan el expediente.

(2) Se calcula sobre superficie declarada admisible.

(3) Aplicación del artículo 16 bis del RD 147/2023.

(4) Expediente con algunos recintos de pastos permanentes ubicados en espacios protegidos donde la carga ganadera mínima será 0,1 UGM/ha.

Puede verificar la integridad de una copia de este documento mediante la lectura del código QR adjunto o mediante el acceso a la dirección <https://ws050.juntadeandalucia.es/verificarFirma> indicando el código de VERIFICACIÓN

FIRMADO POR

RAQUEL MARIA ESPIN CRESPO

17/10/2024

VERIFICACIÓN

Pk2jmJDVJQXVSF7B6ESWF6FEMYA9VL

PÁG. 2344/3958





APELLIDOS Y NOMBRE / RAZÓN SOCIAL

BIEDMA LOPEZ JOSE CARLOS

NIF

***6612*

EXPEDIENTE

1242728

RESOLUCIÓN

DENEGACIÓN DE LA AYUDA

DATOS DE MANTENIMIENTO UNIDADES

GRUPO DE PAGO

ZONAS DE LIMITACIONES NATURALES

**Sup. Dec.
Admisible**

0,00

**Sup.
Resuelta**

0,00

Sobredecl.

0,00

% Sobredecl.

0,00

RESUMEN DE PAGOS

IMPORTE (Euros)

	RESUELTO	FEADER	MAPA	CAPADR
A pagar	0,00	0,00	0,00	0,00

APLICACIÓN DE REDUCCIONES Y PENALIZACIONES (%)

Crterios de subvencionabilidad (1)	Presentación tardía	Omisión declaración	Condicionalidad
100,00	0,00	0,00	0,00

IMPORTE (Euros)

Calculado(2)	Reducción	Penalización	Reducción Penalización (3)	Penalización adicional	Resuelto	FEADER	MAPA	CAPADR
0,00 €	0,00 €	0,00 €	0,00 €	0,00 €	0,00 €	0,00 €	0,00 €	0,00 €
Importe Unitario:	54,00 €	Nuevo Importe Unitario:	0,00 €					

RECINTOS PROPUESTOS

REF.	REFERENCIA SIGPAC	CULTIVO	S/R	USO SIGPAC	Sup. Dec. admisible	Sup. Campo	Sup. Determ.	Sup. Resuelta
170000006837624	23-058-007-00002-0001	OLIVAR	R		3,13		3,13	3,13
170000006837630	23-058-007-00017-0001	OLIVAR	R		0,92		0,92	0,92
170000006837631	23-058-007-09003-0002	OLIVAR	S		0,01		0,01	0,01
170000006837637	23-058-007-00018-0001	OLIVAR	R		2,00		2,00	2,00
170000006837639	23-058-007-00003-0001	OLIVAR	R		15,91		15,91	15,91
170000006837640	23-058-007-09003-0002	OLIVAR	S		0,04		0,04	0,04

INCIDENCIAS

INCIDENCIA DESCRIPCIÓN

74018	Productor que no es agricultor a título principal, según los datos del ejercicio fiscal n-1 y seguridad socia.
74053	Importe inferior a 100 Euros

(1) Con incidencias que retienen pago o deniegan el expediente.

(2) Se calcula sobre superficie declarada admisible.

(3) Aplicación del artículo 16 bis del RD 147/2023.

(4) Expediente con algunos recintos de pastos permanentes ubicados en espacios protegidos donde la carga ganadera mínima será 0,1 UGM/ha.

Puede verificar la integridad de una copia de este documento mediante la lectura del código QR adjunto o mediante el acceso a la dirección <https://ws050.juntadeandalucia.es/verificarFirma> indicando el código de VERIFICACIÓN

FIRMADO POR

RAQUEL MARIA ESPIN CRESPO

17/10/2024

VERIFICACIÓN

Pk2jmJDVJQXVSF7B6ESWF6FEMYA9VL

PÁG. 2345/3958





APELLIDOS Y NOMBRE / RAZÓN SOCIAL

BIEDMA LOPEZ MARIA TERESA

NIF

***8483*

EXPEDIENTE

1244520

RESOLUCIÓN

DENEGACIÓN DE LA AYUDA

DATOS DE MANTENIMIENTO UNIDADES

GRUPO DE PAGO

ZONAS DE LIMITACIONES NATURALES

**Sup. Dec.
Admisible**
0,00

**Sup.
Resuelta**
0,00

Sobredecl.
0,00

% Sobredecl.
0,00

RESUMEN DE PAGOS

	IMPORTE (Euros)			
	RESUELTO	FEADER	MAPA	CAPADR
A pagar	0,00	0,00	0,00	0,00

APLICACIÓN DE REDUCCIONES Y PENALIZACIONES (%)

Crterios de subvencionabilidad (1)	Presentación tardía	Omisión declaración	Condicionalidad
100,00	0,00	0,00	0,00

IMPORTE (Euros)

Calculado(2)	Reducción	Penalización	Reducción adicional	Penalización adicional	Resuelto	FEADER	MAPA	CAPADR
0,00 €	0,00 €	0,00 €	0,00 €	0,00 €	0,00 €	0,00 €	0,00 €	0,00 €
Importe Unitario:	54,00 €	Nuevo Importe Unitario:	0,00 €					

RECINTOS PROPUESTOS

REF.	REFERENCIA SIGPAC	CULTIVO	S/R	USO SIGPAC	Sup. Dec. admisible	Sup. Campo	Sup. Determ.	Sup. Resuelta
-142795	23-075-003-00045-0005	OLIVAR	R		0,04		0,04	0,04
170000006837625	23-075-003-00047-0001	OLIVAR	S		0,02		0,02	0,02
170000006837626	23-075-003-00047-0001	OLIVAR	S		0,02		0,02	0,02
170000006837628	23-075-003-00060-0001	OLIVAR	S		0,03		0,03	0,03
170000006837629	23-075-003-00115-0005	OLIVAR	S		0,01		0,01	0,01
170000006837632	23-075-003-00083-0001	OLIVAR	S		1,07		1,07	1,07
170000006837633	23-075-003-00115-0005	OLIVAR	S		44,42		44,42	44,42
170000006837634	23-075-003-00115-0005	OLIVAR	S		0,03		0,03	0,03
170000006837635	23-075-003-00115-0005	OLIVAR	S		0,01		0,01	0,01
170000006837638	23-075-003-00060-0001	OLIVAR	S		0,07		0,07	0,07
170000006837641	23-075-003-00115-0005	OLIVAR	S		0,01		0,01	0,01
170000006837642	23-075-003-00060-0001	OLIVAR	S		0,01		0,01	0,01

INCIDENCIAS

INCIDENCIA DESCRIPCIÓN

74018	Productor que no es agricultor a título principal, según los datos del ejercicio fiscal n-1 y seguridad socia.
74053	Importe inferior a 100 Euros

(1) Con incidencias que retienen pago o deniegan el expediente.

(2) Se calcula sobre superficie declarada admisible.

(3) Aplicación del artículo 16 bis del RD 147/2023.

(4) Expediente con algunos recintos de pastos permanentes ubicados en espacios protegidos donde la carga ganadera mínima será 0,1 UGM/ha.

Puede verificar la integridad de una copia de este documento mediante la lectura del código QR adjunto o mediante el acceso a la dirección <https://ws050.juntadeandalucia.es/verificarFirma> indicando el código de VERIFICACIÓN

FIRMADO POR

RAQUEL MARIA ESPIN CRESPO

17/10/2024

VERIFICACIÓN

Pk2jmJDVJQXVSF7B6ESWF6FEMYA9VL

PÁG. 2346/3958





APELLIDOS Y NOMBRE / RAZÓN SOCIAL

BLANCA PARRAS MANUEL

NIF

***0842*

EXPEDIENTE

1283348

RESOLUCIÓN

DENEGACIÓN DE LA AYUDA

DATOS DE MANTENIMIENTO UNIDADES

GRUPO DE PAGO

ZONAS DE LIMITACIONES NATURALES

**Sup. Dec.
Admisible**

0,00

**Sup.
Resuelta**

0,00

Sobredecl.

0,00

% Sobredecl.

0,00

RESUMEN DE PAGOS

IMPORTE (Euros)

	RESUELTO	FEADER	MAPA	CAPADR
A pagar	0,00	0,00	0,00	0,00

APLICACIÓN DE REDUCCIONES Y PENALIZACIONES (%)

Crterios de subvencionabilidad (1)	Presentación tardía	Omisión declaración	Condicionalidad
100,00	0,00	0,00	0,00

IMPORTE (Euros)

Calculado(2)	Reducción	Penalización	Reducción Penalización (3)	Penalización adicional	Resuelto	FEADER	MAPA	CAPADR
0,00 €	0,00 €	0,00 €	0,00 €	0,00 €	0,00 €	0,00 €	0,00 €	0,00 €
Importe Unitario:	54,00 €	Nuevo Importe Unitario:	0,00 €					

RECINTOS PROPUESTOS

REF.	REFERENCIA SIGPAC	CULTIVO	S/R	USO SIGPAC	Sup. Dec. admisible	Sup. Campo	Sup. Determ.	Sup. Resuelta
170000005258028	23-086-019-00057-0001	OLIVAR	S		1,30		1,30	1,30
170000005258030	23-086-023-00311-0001	OLIVAR	S		0,42		0,42	0,42
170000005258031	23-086-019-00715-0001	OLIVAR	S		1,44		1,44	1,44

INCIDENCIAS

INCIDENCIA DESCRIPCIÓN

2454	Solicitante de intervención 6613 cuyo regimen de afiliacion a la SS no es ni el sistema especial agrario(cuenta ajena) ni autonomo con actividad agraria.
74018	Productor que no es agricultor a título principal, según los datos del ejercicio fiscal n-1 y seguridad socia.
74053	Importe inferior a 100 Euros

(1) Con incidencias que retienen pago o deniegan el expediente.

(2) Se calcula sobre superficie declarada admisible.

(3) Aplicación del artículo 16 bis del RD 147/2023.

(4) Expediente con algunos recintos de pastos permanentes ubicados en espacios protegidos donde la carga ganadera mínima será 0,1 UGM/ha.

Puede verificar la integridad de una copia de este documento mediante la lectura del código QR adjunto o mediante el acceso a la dirección <https://ws050.juntadeandalucia.es/verificarFirma> indicando el código de VERIFICACIÓN

FIRMADO POR

RAQUEL MARIA ESPIN CRESPO

17/10/2024

VERIFICACIÓN

Pk2jmJDVJQXVSF7B6ESWF6FEMYA9VL

PÁG. 2347/3958





APELLIDOS Y NOMBRE / RAZÓN SOCIAL

BLANCO AMARO FRANCISCA

NIF

****4353*

EXPEDIENTE

1062875

RESOLUCIÓN

DENEGACIÓN DE LA AYUDA

DATOS DE MANTENIMIENTO UNIDADES

GRUPO DE PAGO

ZONAS DE LIMITACIONES NATURALES

**Sup. Dec.
Admisible**
0,00

**Sup.
Resuelta**
0,00

Sobredecl.
0,00

% Sobredecl.
0,00

RESUMEN DE PAGOS

	IMPORTE (Euros)			
	RESUELTO	FEADER	MAPA	CAPADR
A pagar	0,00	0,00	0,00	0,00

APLICACIÓN DE REDUCCIONES Y PENALIZACIONES (%)

Crterios de subvencionabilidad (1)	Presentación tardía	Omisión declaración	Condicionalidad
100,00	0,00	0,00	0,00

IMPORTE (Euros)

Calculado(2)	Reducción	Penalización	Reducción Penalización (3)	Penalización adicional	Resuelto	FEADER	MAPA	CAPADR
0,00 €	0,00 €	0,00 €	0,00 €	0,00 €	0,00 €	0,00 €	0,00 €	0,00 €
Importe Unitario:	54,00 €	Nuevo Importe Unitario:	0,00 €					

RECINTOS PROPUESTOS

REF.	REFERENCIA SIGPAC	CULTIVO	S/R	USO SIGPAC	Sup. Dec. admisible	Sup. Campo	Sup. Determ.	Sup. Resuelta
170000006848441	23-003-037-00066-0003	OLIVAR	S		0,04		0,04	0,04
170000006848442	23-003-037-00067-0001	OLIVAR	S		0,43		0,43	0,43
170000006848443	23-003-037-00070-0002	OLIVAR	S		0,22		0,22	0,22
170000006848444	23-003-037-00071-0001	OLIVAR	S		0,77		0,77	0,77
170000006848445	23-003-037-00306-0008	OLIVAR	S		1,31		1,31	1,31
170000006848446	23-003-037-00308-0001	OLIVAR	S		0,03		0,03	0,03
170000006848447	23-003-037-00073-0001	OLIVAR	S		0,53		0,53	0,53
170000006848448	23-003-037-00073-0002	OLIVAR	S		0,59		0,59	0,59
170000006848449	23-003-037-00306-0001	OLIVAR	S		0,06		0,06	0,06

INCIDENCIAS

INCIDENCIA DESCRIPCIÓN

2454	Solicitante de intervención 6613 cuyo regimen de afiliación a la SS no es ni el sistema especial agrario(cuenta ajena) ni autonomo con actividad agraria.
74018	Productor que no es agricultor a titulo principal, según los datos del ejercicio fiscal n-1 y seguridad socia.
74053	Importe inferior a 100 Euros

(1) Con incidencias que retienen pago o deniegan el expediente.

(2) Se calcula sobre superficie declarada admisible.

(3) Aplicación del artículo 16 bis del RD 147/2023.

(4) Expediente con algunos recintos de pastos permanentes ubicados en espacios protegidos donde la carga ganadera mínima será 0,1 UGM/ha.

Puede verificar la integridad de una copia de este documento mediante la lectura del código QR adjunto o mediante el acceso a la dirección <https://ws050.juntadeandalucia.es/verificarFirma> indicando el código de VERIFICACIÓN

FIRMADO POR	RAQUEL MARIA ESPIN CRESPO	17/10/2024	
VERIFICACIÓN	Pk2jmJDVJQXVSF7B6ESWF6FEMYA9VL	PÁG. 2348/3958	



APELLIDOS Y NOMBRE / RAZÓN SOCIAL

BLANCO CUEVAS BEATRIZ

NIF
****8443*

EXPEDIENTE
1096790

RESOLUCIÓN
DENEGACIÓN DE LA AYUDA

DATOS DE MANTENIMIENTO UNIDADES

GRUPO DE PAGO	Sup. Dec. Admisible	Sup. Resuelta	Sobredecl.	% Sobredecl.
ZONAS DE LIMITACIONES NATURALES	0,00	0,00	0,00	0,00

RESUMEN DE PAGOS

	IMPORTE (Euros)			
	RESUELTO	FEADER	MAPA	CAPADR
A pagar	0,00	0,00	0,00	0,00

APLICACIÓN DE REDUCCIONES Y PENALIZACIONES (%)

Criterios de subvencionabilidad (1)	Presentación tardía	Omisión declaración	Condicionalidad
100,00	0,00	0,00	0,00

IMPORTE (Euros)

Calculado(2)	Reducción	Penalización	Reducción Penalización (3)	Penalización adicional	Resuelto	FEADER	MAPA	CAPADR
0,00 €	0,00 €	0,00 €	0,00 €	0,00 €	0,00 €	0,00 €	0,00 €	0,00 €
Importe Unitario:	54,00 €	Nuevo Importe Unitario:	0,00 €					

RECINTOS PROPUESTOS

REF.	REFERENCIA SIGPAC	CULTIVO	S/R	USO SIGPAC	Sup. Dec. admisible	Sup. Campo	Sup. Determ.	Sup. Resuelta
170000005226532	23-003-035-00337-0002	OLIVAR	S		0,99		0,99	0,99
170000005226533	23-003-035-00342-0003	OLIVAR	S		0,15		0,15	0,15
170000005226534	23-003-035-00349-0002	OLIVAR	S		0,01		0,01	0,01

INCIDENCIAS

INCIDENCIA DESCRIPCIÓN

74018	Productor que no es agricultor a título principal, según los datos del ejercicio fiscal n-1 y seguridad socia.
74053	Importe inferior a 100 Euros

(1) Con incidencias que retienen pago o deniegan el expediente.

(2) Se calcula sobre superficie declarada admisible.

(3) Aplicación del artículo 16 bis del RD 147/2023.

(4) Expediente con algunos recintos de pastos permanentes ubicados en espacios protegidos donde la carga ganadera mínima será 0,1 UGM/ha.

Puede verificar la integridad de una copia de este documento mediante la lectura del código QR adjunto o mediante el acceso a la dirección <https://ws050.juntadeandalucia.es/verificarFirma> indicando el código de VERIFICACIÓN

FIRMADO POR	RAQUEL MARIA ESPIN CRESPO	17/10/2024	
VERIFICACIÓN	Pk2jmJDVJQXVSF7B6ESWF6FEMYA9VL	PÁG. 2349/3958	



APELLIDOS Y NOMBRE / RAZÓN SOCIAL

BLANCO VAÑO MIGUEL

NIF
***0877*

EXPEDIENTE
1275200

RESOLUCIÓN
DENEGACIÓN DE LA AYUDA

DATOS DE MANTENIMIENTO UNIDADES

GRUPO DE PAGO

ZONAS DE LIMITACIONES NATURALES

Sup. Dec. Admisible	Sup. Resuelta	Sobredecl.	% Sobredecl.
0,00	0,00	0,00	0,00

RESUMEN DE PAGOS

	IMPORTE (Euros)			
	RESUELTO	FEADER	MAPA	CAPADR
A pagar	0,00	0,00	0,00	0,00

APLICACIÓN DE REDUCCIONES Y PENALIZACIONES (%)

Criterios de subvencionabilidad (1)	Presentación tardía	Omisión declaración	Condicionality
100,00	0,00	0,00	0,00

IMPORTE (Euros)

Calculado(2)	Reducción	Penalización	Reducción Penalización (3)	Penalización adicional	Resuelto	FEADER	MAPA	CAPADR
0,00 €	0,00 €	0,00 €	0,00 €	0,00 €	0,00 €	0,00 €	0,00 €	0,00 €
Importe Unitario:	54,00 €	Nuevo Importe Unitario:	0,00 €					

RECINTOS PROPUESTOS

REF.	REFERENCIA SIGPAC	CULTIVO	S/R	USO SIGPAC	Sup. Dec. admisible	Sup. Campo	Sup. Determ.	Sup. Resuelta
-1478203	23-063-012-00058-0001	OLIVAR	S		12,40		12,40	12,40
-1478193	23-063-012-00066-0001	OLIVAR	S		9,54		9,54	9,54
-1272396	23-063-012-00071-0001	OLIVAR	S		9,91		9,91	9,91
-1272393	23-063-012-00068-0001	OLIVAR	S		9,97		9,97	9,97
-1272382	23-063-012-00064-0001	OLIVAR	S		11,88		11,88	11,88
-1272379	23-063-012-00063-0001	OLIVAR	S		12,30		12,30	12,30
-1272375	23-063-012-00061-0001	OLIVAR	S		10,85		10,85	10,85
-1272374	23-063-012-00060-0001	OLIVAR	S		10,65		10,65	10,65

INCIDENCIAS

INCIDENCIA DESCRIPCIÓN

74018 Productor que no es agricultor a título principal, según los datos del ejercicio fiscal n-1 y seguridad socia.
74053 Importe inferior a 100 Euros

(1) Con incidencias que retienen pago o deniegan el expediente.

(2) Se calcula sobre superficie declarada admisible.

(3) Aplicación del artículo 16 bis del RD 147/2023.

(4) Expediente con algunos recintos de pastos permanentes ubicados en espacios protegidos donde la carga ganadera mínima será 0,1 UGM/ha.

Puede verificar la integridad de una copia de este documento mediante la lectura del código QR adjunto o mediante el acceso a la dirección <https://ws050.juntadeandalucia.es/verificarFirma> indicando el código de VERIFICACIÓN

FIRMADO POR	RAQUEL MARIA ESPIN CRESPO	17/10/2024
VERIFICACIÓN	Pk2jmJDVJQXVSF7B6ESWF6FEMYA9VL	PÁG. 2350/3958





APELLIDOS Y NOMBRE / RAZÓN SOCIAL

BOLIVAR BOTIA FRANCISCO

NIF

****4513*

EXPEDIENTE

1196150

RESOLUCIÓN

DENEGACIÓN DE LA AYUDA

DATOS DE MANTENIMIENTO UNIDADES

GRUPO DE PAGO

ZONAS DE LIMITACIONES NATURALES

**Sup. Dec.
Admisible**

1,29

**Sup.
Resuelta**

1,29

Sobredecl.

0,00

% Sobredecl.

0,00

RESUMEN DE PAGOS

IMPORTE (Euros)

	RESUELTO	FEADER	MAPA	CAPADR
A pagar	0,00	0,00	0,00	0,00

APLICACIÓN DE REDUCCIONES Y PENALIZACIONES (%)

Crterios de subvencionabilidad (1)	Presentación tardía	Omisión declaración	Condicionalidad
100,00	0,00	0,00	0,00

IMPORTE (Euros)

Calculado(2)	Reducción	Penalización	Reducción Penalización (3)	Penalización adicional	Resuelto	FEADER	MAPA	CAPADR
69,66 €	0,00 €	0,00 €	0,00 €	0,00 €	0,00 €	0,00 €	0,00 €	0,00 €
Importe Unitario:	54,00 €	Nuevo Importe Unitario:	54,00 €					

RECINTOS PROPUESTOS

REF.	REFERENCIA SIGPAC	CULTIVO	S/R	USO SIGPAC	Sup. Dec. admisible	Sup. Campo	Sup. Determ.	Sup. Resuelta
170000006780854	18-107-001-00466-0001	OLIVAR	S		1,29		1,29	1,29

INCIDENCIAS

INCIDENCIA DESCRIPCIÓN

74053 Importe inferior a 100 Euros

(1) Con incidencias que retienen pago o deniegan el expediente.

(2) Se calcula sobre superficie declarada admisible.

(3) Aplicación del artículo 16 bis del RD 147/2023.

(4) Expediente con algunos recintos de pastos permanentes ubicados en espacios protegidos donde la carga ganadera mínima será 0,1 UGM/ha.

Puede verificar la integridad de una copia de este documento mediante la lectura del código QR adjunto o mediante el acceso a la dirección <https://ws050.juntadeandalucia.es/verificarFirma> indicando el código de VERIFICACIÓN

FIRMADO POR

RAQUEL MARIA ESPIN CRESPO

17/10/2024

VERIFICACIÓN

Pk2jmJDVJQXVSF7B6ESWF6FEMYA9VL

PÁG. 2351/3958





APELLIDOS Y NOMBRE / RAZÓN SOCIAL

BOLIVAR SANTOS MARIA ANGELES

NIF

****5344*

EXPEDIENTE

1156278

RESOLUCIÓN

DENEGACIÓN DE LA AYUDA

DATOS DE MANTENIMIENTO UNIDADES

GRUPO DE PAGO

ZONAS DE LIMITACIONES NATURALES

**Sup. Dec.
Admisible**

0,00

**Sup.
Resuelta**

0,00

Sobredecl.

0,00

% Sobredecl.

0,00

RESUMEN DE PAGOS

IMPORTE (Euros)

	RESUELTO	FEADER	MAPA	CAPADR
A pagar	0,00	0,00	0,00	0,00

APLICACIÓN DE REDUCCIONES Y PENALIZACIONES (%)

Criterios de subvencionabilidad (1)	Presentación tardía	Omisión declaración	Condicionalidad
100,00	0,00	0,00	0,00

IMPORTE (Euros)

Calculado(2)	Reducción	Penalización	Reducción Penalización (3)	Penalización adicional	Resuelto	FEADER	MAPA	CAPADR
0,00 €	0,00 €	0,00 €	0,00 €	0,00 €	0,00 €	0,00 €	0,00 €	0,00 €
Importe Unitario:	54,00 €	Nuevo Importe Unitario:	0,00 €					

RECINTOS PROPUESTOS

REF.	REFERENCIA SIGPAC	CULTIVO	S/R	USO SIGPAC	Sup. Dec. admisible	Sup. Campo	Sup. Determ.	Sup. Resuelta
170000004789478	18-107-001-00022-0001	OLIVAR	S		0,47		0,47	0,47
170000004789482	18-107-002-00613-0001	OLIVAR	S		1,18		1,18	1,18
170000004789483	18-107-002-00614-0001	OLIVAR	S		0,67		0,67	0,67
170000004789484	18-107-003-00234-0001	OLIVAR	S		0,36		0,36	0,36
170000004789485	18-107-001-00348-0001	OLIVAR	S		0,38		0,38	0,38

INCIDENCIAS

INCIDENCIA DESCRIPCIÓN

74018	Productor que no es agricultor a título principal, según los datos del ejercicio fiscal n-1 y seguridad socia.
74053	Importe inferior a 100 Euros

(1) Con incidencias que retienen pago o deniegan el expediente.

(2) Se calcula sobre superficie declarada admisible.

(3) Aplicación del artículo 16 bis del RD 147/2023.

(4) Expediente con algunos recintos de pastos permanentes ubicados en espacios protegidos donde la carga ganadera mínima será 0,1 UGM/ha.

Puede verificar la integridad de una copia de este documento mediante la lectura del código QR adjunto o mediante el acceso a la dirección <https://ws050.juntadeandalucia.es/verificarFirma> indicando el código de VERIFICACIÓN

FIRMADO POR

RAQUEL MARIA ESPIN CRESPO

17/10/2024

VERIFICACIÓN

Pk2jmJDVJQXVSF7B6ESWF6FEMYA9VL

PÁG. 2352/3958





APELLIDOS Y NOMBRE / RAZÓN SOCIAL

BRAVO AGUILAR MARIA VICTORIA

NIF
****3988*

EXPEDIENTE
1110172

RESOLUCIÓN
DENEGACIÓN DE LA AYUDA

DATOS DE MANTENIMIENTO UNIDADES

GRUPO DE PAGO

ZONAS DE LIMITACIONES NATURALES

Sup. Dec. Admisible	Sup. Resuelta	Sobredecl.	% Sobredecl.
0,00	0,00	0,00	0,00

RESUMEN DE PAGOS

	IMPORTE (Euros)			
	RESUELTO	FEADER	MAPA	CAPADR
A pagar	0,00	0,00	0,00	0,00

APLICACIÓN DE REDUCCIONES Y PENALIZACIONES (%)

Criterios de subvencionabilidad (1)	Presentación tardía	Omisión declaración	Condicionalidad
100,00	0,00	0,00	0,00

IMPORTE (Euros)

Calculado(2)	Reducción	Penalización	Reducción Penalización (3)	Penalización adicional	Resuelto	FEADER	MAPA	CAPADR
0,00 €	0,00 €	0,00 €	0,00 €	0,00 €	0,00 €	0,00 €	0,00 €	0,00 €
Importe Unitario:	54,00 €	Nuevo Importe Unitario:	0,00 €					

RECINTOS PROPUESTOS

REF.	REFERENCIA SIGPAC	CULTIVO	S/R	USO SIGPAC	Sup. Dec. admisible	Sup. Campo	Sup. Determ.	Sup. Resuelta
170000005875382	23-003-039-00039-0002	OLIVAR	S		0,02		0,02	0,02
170000005875383	23-003-039-00067-0002	OLIVAR	S		4,09		4,09	4,09
170000005875384	23-003-039-00068-0001	OLIVAR	S		0,28		0,28	0,28

INCIDENCIAS

INCIDENCIA DESCRIPCIÓN

74018	Productor que no es agricultor a título principal, según los datos del ejercicio fiscal n-1 y seguridad socia.
74053	Importe inferior a 100 Euros

(1) Con incidencias que retienen pago o deniegan el expediente.

(2) Se calcula sobre superficie declarada admisible.

(3) Aplicación del artículo 16 bis del RD 147/2023.

(4) Expediente con algunos recintos de pastos permanentes ubicados en espacios protegidos donde la carga ganadera mínima será 0,1 UGM/ha.

Puede verificar la integridad de una copia de este documento mediante la lectura del código QR adjunto o mediante el acceso a la dirección <https://ws050.juntadeandalucia.es/verificarFirma> indicando el código de VERIFICACIÓN

FIRMADO POR	RAQUEL MARIA ESPIN CRESPO	17/10/2024
VERIFICACIÓN	Pk2jmJDVJQXVSF7B6ESWF6FEMYA9VL	PÁG. 2353/3958





APELLIDOS Y NOMBRE / RAZÓN SOCIAL

BRAVO NAVAS ANTONIO JESUS

NIF

****3005*

EXPEDIENTE

1277530

RESOLUCIÓN

DENEGACIÓN DE LA AYUDA

DATOS DE MANTENIMIENTO UNIDADES

GRUPO DE PAGO

ZONAS DE LIMITACIONES NATURALES

**Sup. Dec.
Admisible**
0,00

**Sup.
Resuelta**
0,00

Sobredecl.
0,00

% Sobredecl.
0,00

RESUMEN DE PAGOS

	IMPORTE (Euros)			
	RESUELTO	FEADER	MAPA	CAPADR
A pagar	0,00	0,00	0,00	0,00

APLICACIÓN DE REDUCCIONES Y PENALIZACIONES (%)

Crterios de subvencionabilidad (1)	Presentación tardía	Omisión declaración	Condicionalidad
100,00	0,00	0,00	0,00

IMPORTE (Euros)

Calculado(2)	Reducción	Penalización	Reducción adicional	Penalización adicional	Resuelto	FEADER	MAPA	CAPADR
0,00 €	0,00 €	0,00 €	0,00 €	0,00 €	0,00 €	0,00 €	0,00 €	0,00 €
Importe Unitario:	54,00 €	Nuevo Importe Unitario:	0,00 €					

RECINTOS PROPUESTOS

REF.	REFERENCIA SIGPAC	CULTIVO	S/R	USO SIGPAC	Sup. Dec. admisible	Sup. Campo	Sup. Determ.	Sup. Resuelta
-444256	23-087-043-00122-0001	OLIVAR	S		2,17		2,17	2,17
1700000002192994	23-060-032-00140-0002	OLIVAR	S		2,86		2,86	2,86
1700000002193430	23-060-032-00141-0001	OLIVAR	S		2,49		2,49	2,49
1700000002193431	23-060-032-00171-0003	OLIVAR	S		0,77		0,77	0,77
1700000002193432	23-087-043-00020-0001	OLIVAR	S		0,10		0,10	0,10
1700000002193433	23-087-031-00085-0001	OLIVAR	S		4,61		4,61	4,61
1700000002193434	23-087-031-00086-0002	OLIVAR	S		0,14		0,14	0,14
1700000002193435	23-087-031-00087-0002	OLIVAR	S		0,11		0,11	0,11
1700000002193436	23-087-031-00095-0001	OLIVAR	S		0,03		0,03	0,03
1700000002193437	23-087-031-00097-0001	OLIVAR	S		0,08		0,08	0,08
1700000002193438	23-060-032-00159-0001	OLIVAR	S		0,67		0,67	0,67
1700000006452441	23-060-071-00214-0001	OLIVAR	S		0,94		0,94	0,94
1700000006452442	23-060-071-00215-0001	OLIVAR	S		0,35		0,35	0,35

INCIDENCIAS

INCIDENCIA DESCRIPCIÓN

74018	Productor que no es agricultor a título principal, según los datos del ejercicio fiscal n-1 y seguridad socia.
74053	Importe inferior a 100 Euros

(1) Con incidencias que retienen pago o deniegan el expediente.

(2) Se calcula sobre superficie declarada admisible.

(3) Aplicación del artículo 16 bis del RD 147/2023.

(4) Expediente con algunos recintos de pastos permanentes ubicados en espacios protegidos donde la carga ganadera mínima será 0,1 UGM/ha.

Puede verificar la integridad de una copia de este documento mediante la lectura del código QR adjunto o mediante el acceso a la dirección <https://ws050.juntadeandalucia.es/verificarFirma> indicando el código de VERIFICACIÓN

FIRMADO POR

RAQUEL MARIA ESPIN CRESPO

17/10/2024

VERIFICACIÓN

Pk2jmJDVJQXVSF7B6ESWF6FEMYA9VL

PÁG. 2354/3958





APELLIDOS Y NOMBRE / RAZÓN SOCIAL

BUENO NIEVES FERNANDO

NIF
***0866*

EXPEDIENTE

1273095

RESOLUCIÓN

DENEGACIÓN DE LA AYUDA

DATOS DE MANTENIMIENTO UNIDADES

GRUPO DE PAGO

ZONAS DE LIMITACIONES NATURALES

Sup. Dec. Admisible	Sup. Resuelta	Sobredecl.	% Sobredecl.
0,00	0,00	0,00	0,00

RESUMEN DE PAGOS

	IMPORTE (Euros)			
	RESUELTO	FEADER	MAPA	CAPADR
A pagar	0,00	0,00	0,00	0,00

APLICACIÓN DE REDUCCIONES Y PENALIZACIONES (%)

Criterios de subvencionabilidad (1)	Presentación tardía	Omisión declaración	Condicionalidad
100,00	0,00	0,00	0,00

IMPORTE (Euros)

Calculado(2)	Reducción	Penalización	Reducción Penalización (3)	Penalización adicional	Resuelto	FEADER	MAPA	CAPADR
0,00 €	0,00 €	0,00 €	0,00 €	0,00 €	0,00 €	0,00 €	0,00 €	0,00 €
Importe Unitario:	54,00 €	Nuevo Importe Unitario:	0,00 €					

RECINTOS PROPUESTOS

REF.	REFERENCIA SIGPAC	CULTIVO	S/R	USO SIGPAC	Sup. Dec. admisible	Sup. Campo	Sup. Determ.	Sup. Resuelta
-1576057	23-061-005-00011-0007	ALMENDROS	R		0,04		0,04	0,04
-1575153	23-061-005-00010-0001	ALMENDROS	R		0,13		0,13	0,13
-1575138	23-061-005-00011-0001	ALMENDROS	R		8,92		8,92	8,92
-1575123	23-061-005-00010-0001	ALMENDROS	R		0,06		0,06	0,06

INCIDENCIAS

INCIDENCIA DESCRIPCIÓN

74018 Productor que no es agricultor a título principal, según los datos del ejercicio fiscal n-1 y seguridad socia.
74053 Importe inferior a 100 Euros

(1) Con incidencias que retienen pago o deniegan el expediente.

(2) Se calcula sobre superficie declarada admisible.

(3) Aplicación del artículo 16 bis del RD 147/2023.

(4) Expediente con algunos recintos de pastos permanentes ubicados en espacios protegidos donde la carga ganadera mínima será 0,1 UGM/ha.

Puede verificar la integridad de una copia de este documento mediante la lectura del código QR adjunto o mediante el acceso a la dirección <https://ws050.juntadeandalucia.es/verificarFirma> indicando el código de VERIFICACIÓN

FIRMADO POR

RAQUEL MARIA ESPIN CRESPO

17/10/2024

VERIFICACIÓN

Pk2jmJDVJQXVSF7B6ESWF6FEMYA9VL

PÁG. 2355/3958





APELLIDOS Y NOMBRE / RAZÓN SOCIAL

BURGOS MONTILLA MANUEL MIGUEL

NIF

***6656*

EXPEDIENTE

1026749

RESOLUCIÓN

DENEGACIÓN DE LA AYUDA

DATOS DE MANTENIMIENTO UNIDADES

GRUPO DE PAGO

ZONAS DE LIMITACIONES NATURALES

**Sup. Dec.
Admisible**

0,00

**Sup.
Resuelta**

0,00

Sobredecl.

0,00

% Sobredecl.

0,00

RESUMEN DE PAGOS

	IMPORTE (Euros)			
	RESUELTO	FEADER	MAPA	CAPADR
A pagar	0,00	0,00	0,00	0,00

APLICACIÓN DE REDUCCIONES Y PENALIZACIONES (%)

Crterios de subvencionabilidad (1)	Presentación tardía	Omisión declaración	Condicionalidad
100,00	0,00	0,00	0,00

IMPORTE (Euros)

Calculado(2)	Reducción	Penalización	Reducción Penalización (3)	Penalización adicional	Resuelto	FEADER	MAPA	CAPADR
0,00 €	0,00 €	0,00 €	0,00 €	0,00 €	0,00 €	0,00 €	0,00 €	0,00 €
Importe Unitario:	54,00 €	Nuevo Importe Unitario:	0,00 €					

RECINTOS PROPUESTOS

REF.	REFERENCIA SIGPAC	CULTIVO	S/R	USO SIGPAC	Sup. Dec. admisible	Sup. Campo	Sup. Determ.	Sup. Resuelta
170000005240279	23-069-021-00307-0002	OLIVAR	S		1,23		1,23	1,23
170000005240281	23-069-021-00516-0001	OLIVAR	S		1,17		1,17	1,17
170000005240282	23-069-021-00459-0001	OLIVAR	S		1,02		1,02	1,02
170000005240283	23-069-021-00460-0001	OLIVAR	S		0,43		0,43	0,43
170000005240284	23-069-027-00217-0002	OLIVAR	S		0,87		0,87	0,87
170000005240285	23-069-027-00218-0001	OLIVAR	S		0,47		0,47	0,47
170000005240286	23-069-027-00218-0007	OLIVAR	S		0,01		0,01	0,01
170000005240287	23-069-027-00297-0001	OLIVAR	S		1,98		1,98	1,98
170000005240288	23-069-027-00218-0008	OLIVAR	S		0,07		0,07	0,07

INCIDENCIAS

INCIDENCIA DESCRIPCIÓN

2454	Solicitante de intervención 6613 cuyo regimen de afiliación a la SS no es ni el sistema especial agrario(cuenta ajena) ni autonomo con actividad agraria.
74018	Productor que no es agricultor a título principal, según los datos del ejercicio fiscal n-1 y seguridad socia.
74053	Importe inferior a 100 Euros

(1) Con incidencias que retienen pago o deniegan el expediente.

(2) Se calcula sobre superficie declarada admisible.

(3) Aplicación del artículo 16 bis del RD 147/2023.

(4) Expediente con algunos recintos de pastos permanentes ubicados en espacios protegidos donde la carga ganadera mínima será 0,1 UGM/ha.

Puede verificar la integridad de una copia de este documento mediante la lectura del código QR adjunto o mediante el acceso a la dirección <https://ws050.juntadeandalucia.es/verificarFirma> indicando el código de VERIFICACIÓN

FIRMADO POR	RAQUEL MARIA ESPIN CRESPO	17/10/2024	
VERIFICACIÓN	Pk2jmJDVJQXVSF7B6ESWF6FEMYA9VL	PÁG. 2356/3958	



APELLIDOS Y NOMBRE / RAZÓN SOCIAL

BUSTOS GUIRADO JUAN

NIF

****9957*

EXPEDIENTE

1195001

RESOLUCIÓN

DENEGACIÓN DE LA AYUDA

DATOS DE MANTENIMIENTO UNIDADES

GRUPO DE PAGO

ZONAS DE LIMITACIONES NATURALES

**Sup. Dec.
Admisible**

1,53

**Sup.
Resuelta**

1,53

Sobredecl.

0,00

% Sobredecl.

0,00

RESUMEN DE PAGOS

IMPORTE (Euros)

	RESUELTO	FEADER	MAPA	CAPADR
A pagar	0,00	0,00	0,00	0,00

APLICACIÓN DE REDUCCIONES Y PENALIZACIONES (%)

Criterios de subvencionabilidad (1)	Presentación tardía	Omisión declaración	Condicionalidad
100,00	0,00	0,00	0,00

IMPORTE (Euros)

Calculado(2)	Reducción	Penalización	Reducción Penalización (3)	Penalización adicional	Resuelto	FEADER	MAPA	CAPADR
82,62 €	0,00 €	0,00 €	0,00 €	0,00 €	0,00 €	0,00 €	0,00 €	0,00 €
Importe Unitario:	54,00 €	Nuevo Importe Unitario:	54,00 €					

RECINTOS PROPUESTOS

REF.	REFERENCIA SIGPAC	CULTIVO	S/R	USO SIGPAC	Sup. Dec. admisible	Sup. Campo	Sup. Determ.	Sup. Resuelta
1700000007182879	23-075-010-00048-0001	OLIVAR	R		1,46		1,46	1,46
1700000007182880	23-075-010-00084-0002	OLIVAR	R		0,07		0,07	0,07

INCIDENCIAS

INCIDENCIA DESCRIPCIÓN

74053 Importe inferior a 100 Euros

(1) Con incidencias que retienen pago o deniegan el expediente.

(2) Se calcula sobre superficie declarada admisible.

(3) Aplicación del artículo 16 bis del RD 147/2023.

(4) Expediente con algunos recintos de pastos permanentes ubicados en espacios protegidos donde la carga ganadera mínima será 0,1 UGM/ha.

Puede verificar la integridad de una copia de este documento mediante la lectura del código QR adjunto o mediante el acceso a la dirección <https://ws050.juntadeandalucia.es/verificarFirma> indicando el código de VERIFICACIÓN

FIRMADO POR

RAQUEL MARIA ESPIN CRESPO

17/10/2024

VERIFICACIÓN

Pk2jmJDVJQXVSF7B6ESWF6FEMYA9VL

PÁG. 2357/3958





APELLIDOS Y NOMBRE / RAZÓN SOCIAL

CABEZOS MADRID DOLORES

NIF

****7973*

EXPEDIENTE

1028788

RESOLUCIÓN

DENEGACIÓN DE LA AYUDA

DATOS DE MANTENIMIENTO UNIDADES

GRUPO DE PAGO

ZONAS DE LIMITACIONES NATURALES

**Sup. Dec.
Admisible**

0,00

**Sup.
Resuelta**

0,00

Sobredecl.

0,00

% Sobredecl.

0,00

RESUMEN DE PAGOS

IMPORTE (Euros)

	RESUELTO	FEADER	MAPA	CAPADR
A pagar	0,00	0,00	0,00	0,00

APLICACIÓN DE REDUCCIONES Y PENALIZACIONES (%)

Criterios de subvencionabilidad (1)	Presentación tardía	Omisión declaración	Condicionabilidad
100,00	0,00	0,00	0,00

IMPORTE (Euros)

Calculado(2)	Reducción	Penalización	Reducción Penalización (3)	Penalización adicional	Resuelto	FEADER	MAPA	CAPADR
0,00 €	0,00 €	0,00 €	0,00 €	0,00 €	0,00 €	0,00 €	0,00 €	0,00 €
Importe Unitario:	54,00 €	Nuevo Importe Unitario:	0,00 €					

INCIDENCIAS

INCIDENCIA DESCRIPCIÓN

242	Recinto pendiente de acreditación de titularidad. Recinto:23-070-010-00965-00001 Cultivo:101010 OLIVAR-PICUAL Regadío
74051	Solicitante de intervención 6613, que no declara ningún recinto en zona desfavorecida.
74053	Importe inferior a 100 Euros

(1) Con incidencias que retienen pago o deniegan el expediente.

(2) Se calcula sobre superficie declarada admisible.

(3) Aplicación del artículo 16 bis del RD 147/2023.

(4) Expediente con algunos recintos de pastos permanentes ubicados en espacios protegidos donde la carga ganadera mínima será 0,1 UGM/ha.

Puede verificar la integridad de una copia de este documento mediante la lectura del código QR adjunto o mediante el acceso a la dirección <https://ws050.juntadeandalucia.es/verificarFirma> indicando el código de VERIFICACIÓN

FIRMADO POR

RAQUEL MARIA ESPIN CRESPO

17/10/2024

VERIFICACIÓN

Pk2jmJDVJQXVSF7B6ESWF6FEMYA9VL

PÁG. 2358/3958





APELLIDOS Y NOMBRE / RAZÓN SOCIAL

CABRERA ALCALDE JOSE ANTONIO

NIF

****9717*

EXPEDIENTE

1257358

RESOLUCIÓN

DENEGACIÓN DE LA AYUDA

DATOS DE MANTENIMIENTO UNIDADES

GRUPO DE PAGO

ZONAS DE LIMITACIONES NATURALES

**Sup. Dec.
Admisible**

0,00

**Sup.
Resuelta**

0,00

Sobredecl.

0,00

% Sobredecl.

0,00

RESUMEN DE PAGOS

IMPORTE (Euros)

	RESUELTO	FEADER	MAPA	CAPADR
A pagar	0,00	0,00	0,00	0,00

APLICACIÓN DE REDUCCIONES Y PENALIZACIONES (%)

Crterios de subvencionabilidad (1)	Presentación tardía	Omisión declaración	Condicionalidad
100,00	0,00	0,00	0,00

IMPORTE (Euros)

Calculado(2)	Reducción	Penalización	Reducción Penalización (3)	Penalización adicional	Resuelto	FEADER	MAPA	CAPADR
0,00 €	0,00 €	0,00 €	0,00 €	0,00 €	0,00 €	0,00 €	0,00 €	0,00 €
Importe Unitario:	54,00 €	Nuevo Importe Unitario:	0,00 €					

RECINTOS PROPUESTOS

REF.	REFERENCIA SIGPAC	CULTIVO	S/R	USO SIGPAC	Sup. Dec. admisible	Sup. Campo	Sup. Determ.	Sup. Resuelta
5228964	23-060-025-00154-0002	OLIVAR	S		0,05		0,05	0,05
5228965	23-060-025-00231-0001	OLIVAR	S		0,62		0,62	0,62
5228966	23-060-025-00182-0003	OLIVAR	S		0,52		0,52	0,52
5228973	23-060-025-00231-0003	OLIVAR	S		0,18		0,18	0,18

INCIDENCIAS

INCIDENCIA DESCRIPCIÓN

74018	Productor que no es agricultor a título principal, según los datos del ejercicio fiscal n-1 y seguridad socia.
74053	Importe inferior a 100 Euros

(1) Con incidencias que retienen pago o deniegan el expediente.

(2) Se calcula sobre superficie declarada admisible.

(3) Aplicación del artículo 16 bis del RD 147/2023.

(4) Expediente con algunos recintos de pastos permanentes ubicados en espacios protegidos donde la carga ganadera mínima será 0,1 UGM/ha.

Puede verificar la integridad de una copia de este documento mediante la lectura del código QR adjunto o mediante el acceso a la dirección <https://ws050.juntadeandalucia.es/verificarFirma> indicando el código de VERIFICACIÓN

FIRMADO POR

RAQUEL MARIA ESPIN CRESPO

17/10/2024

VERIFICACIÓN

Pk2jmJDVJQXVSF7B6ESWF6FEMYA9VL

PÁG. 2359/3958





APELLIDOS Y NOMBRE / RAZÓN SOCIAL

CABRERA ALCALDE LUIS

NIF

****7959*

EXPEDIENTE

1259901

RESOLUCIÓN

DENEGACIÓN DE LA AYUDA

DATOS DE MANTENIMIENTO UNIDADES

GRUPO DE PAGO

ZONAS DE LIMITACIONES NATURALES

Sup. Dec. Admisible

1,37

Sup. Resuelta

1,37

Sobredecl.

0,00

% Sobredecl.

0,00

RESUMEN DE PAGOS

IMPORTE (Euros)

	RESUELTO	FEADER	MAPA	CAPADR
A pagar	0,00	0,00	0,00	0,00

APLICACIÓN DE REDUCCIONES Y PENALIZACIONES (%)

Criterios de subvencionabilidad (1)	Presentación tardía	Omisión declaración	Condicionalidad
100,00	0,00	0,00	0,00

IMPORTE (Euros)

Calculado(2)	Reducción	Penalización	Reducción Penalización (3)	Penalización adicional	Resuelto	FEADER	MAPA	CAPADR
73,98 €	0,00 €	0,00 €	0,00 €	0,00 €	0,00 €	0,00 €	0,00 €	0,00 €
Importe Unitario:	54,00 €	Nuevo Importe Unitario:	54,00 €					

RECINTOS PROPUESTOS

REF.	REFERENCIA SIGPAC	CULTIVO	S/R	USO SIGPAC	Sup. Dec. admisible	Sup. Campo	Sup. Determ.	Sup. Resuelta
5228964	23-060-025-00154-0002	OLIVAR	S		0,05		0,05	0,05
5228965	23-060-025-00231-0001	OLIVAR	S		0,62		0,62	0,62
5228966	23-060-025-00182-0003	OLIVAR	S		0,52		0,52	0,52
5228973	23-060-025-00231-0003	OLIVAR	S		0,18		0,18	0,18

INCIDENCIAS

INCIDENCIA DESCRIPCIÓN

74053 Importe inferior a 100 Euros

(1) Con incidencias que retienen pago o deniegan el expediente.

(2) Se calcula sobre superficie declarada admisible.

(3) Aplicación del artículo 16 bis del RD 147/2023.

(4) Expediente con algunos recintos de pastos permanentes ubicados en espacios protegidos donde la carga ganadera mínima será 0,1 UGM/ha.

Puede verificar la integridad de una copia de este documento mediante la lectura del código QR adjunto o mediante el acceso a la dirección <https://ws050.juntadeandalucia.es/verificarFirma> indicando el código de VERIFICACIÓN

FIRMADO POR

RAQUEL MARIA ESPIN CRESPO

17/10/2024

VERIFICACIÓN

Pk2jmJDVJQXVSF7B6ESWF6FEMYA9VL

PÁG. 2360/3958





APELLIDOS Y NOMBRE / RAZÓN SOCIAL

CABRERA FUENTES EMILIO JOSE

NIF

****5601*

EXPEDIENTE

1181854

RESOLUCIÓN

DENEGACIÓN DE LA AYUDA

DATOS DE MANTENIMIENTO UNIDADES

GRUPO DE PAGO

ZONAS DE LIMITACIONES NATURALES

**Sup. Dec.
Admisible**

1,05

**Sup.
Resuelta**

1,05

Sobredecl.

0,00

% Sobredecl.

0,00

RESUMEN DE PAGOS

	IMPORTE (Euros)			
	RESUELTO	FEADER	MAPA	CAPADR
A pagar	0,00	0,00	0,00	0,00

APLICACIÓN DE REDUCCIONES Y PENALIZACIONES (%)

Crterios de subvencionabilidad (1)	Presentación tardía	Omisión declaración	Condicionalidad
100,00	0,00	0,00	0,00

IMPORTE (Euros)

Calculado(2)	Reducción	Penalización	Reducción Penalización (3)	Penalización adicional	Resuelto	FEADER	MAPA	CAPADR
56,70 €	0,00 €	0,00 €	0,00 €	0,00 €	0,00 €	0,00 €	0,00 €	0,00 €
Importe Unitario:	54,00 €	Nuevo Importe Unitario:	54,00 €					

RECINTOS PROPUESTOS

REF.	REFERENCIA SIGPAC	CULTIVO	S/R	USO SIGPAC	Sup. Dec. admisible	Sup. Campo	Sup. Determ.	Sup. Resuelta
170000005096450	23-060-026-00089-0001	OLIVAR	S		0,02		0,02	0,02
170000005096451	23-060-026-00092-0003	OLIVAR	S		0,01		0,01	0,01
170000005096452	23-060-026-00294-0001	OLIVAR	S		0,94		0,94	0,94
170000005096453	23-060-026-09013-0011	OLIVAR	S		0,08		0,08	0,08

INCIDENCIAS

INCIDENCIA DESCRIPCIÓN

74053 Importe inferior a 100 Euros

(1) Con incidencias que retienen pago o deniegan el expediente.

(2) Se calcula sobre superficie declarada admisible.

(3) Aplicación del artículo 16 bis del RD 147/2023.

(4) Expediente con algunos recintos de pastos permanentes ubicados en espacios protegidos donde la carga ganadera mínima será 0,1 UGM/ha.

Puede verificar la integridad de una copia de este documento mediante la lectura del código QR adjunto o mediante el acceso a la dirección <https://ws050.juntadeandalucia.es/verificarFirma> indicando el código de VERIFICACIÓN

FIRMADO POR	RAQUEL MARIA ESPIN CRESPO	17/10/2024	
VERIFICACIÓN	Pk2jmJDVJQXVSF7B6ESWF6FEMYA9VL	PÁG. 2361/3958	



APELLIDOS Y NOMBRE / RAZÓN SOCIAL

CABRERA HIGUERAS JUAN JOSE

NIF

****3408*

EXPEDIENTE

1147350

RESOLUCIÓN

DENEGACIÓN DE LA AYUDA

DATOS DE MANTENIMIENTO UNIDADES

GRUPO DE PAGO

ZONAS DE LIMITACIONES NATURALES

**Sup. Dec.
Admisible**

0,92

**Sup.
Resuelta**

0,92

Sobredecl.

0,00

% Sobredecl.

0,00

RESUMEN DE PAGOS

IMPORTE (Euros)

	RESUELTO	FEADER	MAPA	CAPADR
A pagar	0,00	0,00	0,00	0,00

APLICACIÓN DE REDUCCIONES Y PENALIZACIONES (%)

Crterios de subvencionabilidad (1)	Presentación tardía	Omisión declaración	Condicionalidad
100,00	0,00	0,00	0,00

IMPORTE (Euros)

Calculado(2)	Reducción	Penalización	Reducción Penalización (3)	Penalización adicional	Resuelto	FEADER	MAPA	CAPADR
49,68 €	0,00 €	0,00 €	0,00 €	0,00 €	0,00 €	0,00 €	0,00 €	0,00 €
Importe Unitario:	54,00 €	Nuevo Importe Unitario:	54,00 €					

RECINTOS PROPUESTOS

REF.	REFERENCIA SIGPAC	CULTIVO	S/R	USO SIGPAC	Sup. Dec. admisible	Sup. Campo	Sup. Determ.	Sup. Resuelta
4638025	23-060-020-00119-0001	OLIVAR	S		0,50		0,50	0,50
1700000006679715	23-060-020-00120-0001	OLIVAR	S		0,42		0,42	0,42

INCIDENCIAS

INCIDENCIA DESCRIPCIÓN

74053 Importe inferior a 100 Euros

(1) Con incidencias que retienen pago o deniegan el expediente.

(2) Se calcula sobre superficie declarada admisible.

(3) Aplicación del artículo 16 bis del RD 147/2023.

(4) Expediente con algunos recintos de pastos permanentes ubicados en espacios protegidos donde la carga ganadera mínima será 0,1 UGM/ha.

Puede verificar la integridad de una copia de este documento mediante la lectura del código QR adjunto o mediante el acceso a la dirección <https://ws050.juntadeandalucia.es/verificarFirma> indicando el código de VERIFICACIÓN

FIRMADO POR

RAQUEL MARIA ESPIN CRESPO

17/10/2024

VERIFICACIÓN

Pk2jmJDVJQXVSF7B6ESWF6FEMYA9VL

PÁG. 2362/3958





APELLIDOS Y NOMBRE / RAZÓN SOCIAL

CACHINERO CACHINERO ANGELA

NIF

****2690*

EXPEDIENTE

1155090

RESOLUCIÓN

DENEGACIÓN DE LA AYUDA

DATOS DE MANTENIMIENTO UNIDADES

GRUPO DE PAGO

ZONAS DE LIMITACIONES NATURALES

**Sup. Dec.
Admisible**
0,00

**Sup.
Resuelta**
0,00

Sobredecl.
0,00

% Sobredecl.
0,00

RESUMEN DE PAGOS

	IMPORTE (Euros)			
	RESUELTO	FEADER	MAPA	CAPADR
A pagar	0,00	0,00	0,00	0,00

APLICACIÓN DE REDUCCIONES Y PENALIZACIONES (%)

Crterios de subvencionabilidad (1)	Presentación tardía	Omisión declaración	Condicionalidad
100,00	0,00	0,00	0,00

IMPORTE (Euros)

Calculado(2)	Reducción	Penalización	Reducción Penalización (3)	Penalización adicional	Resuelto	FEADER	MAPA	CAPADR
0,00 €	0,00 €	0,00 €	0,00 €	0,00 €	0,00 €	0,00 €	0,00 €	0,00 €
Importe Unitario:	54,00 €	Nuevo Importe Unitario:	0,00 €					

RECINTOS PROPUESTOS

REF.	REFERENCIA SIGPAC	CULTIVO	S/R	USO SIGPAC	Sup. Dec. admisible	Sup. Campo	Sup. Determ.	Sup. Resuelta
-528183	23-096-007-00102-0001	OLIVAR	S		2,39		2,39	2,39
4623102	23-096-009-00041-0003	OLIVAR	S		8,72		8,72	8,72
4623106	23-096-005-00159-0001	OLIVAR	S		2,77		2,77	2,77
4623107	23-096-007-00152-0001	OLIVAR	S		1,32		1,32	1,32
4623108	23-096-007-00208-0002	OLIVAR	S		0,82		0,82	0,82
1700000005460593	23-096-007-00103-0001	OLIVAR	S		0,05		0,05	0,05
1700000005460594	23-096-007-00147-0003	OLIVAR	S		9,99		9,99	9,99
1700000005460595	23-096-007-00232-0002	OLIVAR	R		5,62		5,62	5,62

INCIDENCIAS

INCIDENCIA DESCRIPCIÓN

- 74018 Productor que no es agricultor a título principal, según los datos del ejercicio fiscal n-1 y seguridad socia.
- 74053 Importe inferior a 100 Euros

(1) Con incidencias que retienen pago o deniegan el expediente.

(2) Se calcula sobre superficie declarada admisible.

(3) Aplicación del artículo 16 bis del RD 147/2023.

(4) Expediente con algunos recintos de pastos permanentes ubicados en espacios protegidos donde la carga ganadera mínima será 0,1 UGM/ha.

Puede verificar la integridad de una copia de este documento mediante la lectura del código QR adjunto o mediante el acceso a la dirección <https://ws050.juntadeandalucia.es/verificarFirma> indicando el código de VERIFICACIÓN

FIRMADO POR	RAQUEL MARIA ESPIN CRESPO	17/10/2024	
VERIFICACIÓN	Pk2jmJDVJQXVSF7B6ESWF6FEMYA9VL	PÁG. 2363/3958	



APELLIDOS Y NOMBRE / RAZÓN SOCIAL

CALATRAVA GARRIDO ISABEL

NIF

****3559*

EXPEDIENTE

1280676

RESOLUCIÓN

DENEGACIÓN DE LA AYUDA

DATOS DE MANTENIMIENTO UNIDADES

GRUPO DE PAGO

ZONAS DE LIMITACIONES NATURALES

**Sup. Dec.
Admisible**

0,00

**Sup.
Resuelta**

0,00

Sobredecl.

0,00

% Sobredecl.

0,00

RESUMEN DE PAGOS

IMPORTE (Euros)

	RESUELTO	FEADER	MAPA	CAPADR
A pagar	0,00	0,00	0,00	0,00

APLICACIÓN DE REDUCCIONES Y PENALIZACIONES (%)

Crterios de subvencionabilidad (1)	Presentación tardía	Omisión declaración	Condicionalidad
100,00	0,00	0,00	0,00

IMPORTE (Euros)

Calculado(2)	Reducción	Penalización	Reducción Penalización (3)	Penalización adicional	Resuelto	FEADER	MAPA	CAPADR
0,00 €	0,00 €	0,00 €	0,00 €	0,00 €	0,00 €	0,00 €	0,00 €	0,00 €
Importe Unitario:	54,00 €	Nuevo Importe Unitario:	0,00 €					

RECINTOS PROPUESTOS

REF.	REFERENCIA SIGPAC	CULTIVO	S/R	USO SIGPAC	Sup. Dec. admisible	Sup. Campo	Sup. Determ.	Sup. Resuelta
-1077531	23-061-008-00019-0006	ALMENDROS	R		0,11		0,11	0,11
4681168	23-061-014-00055-0001	ALMENDROS	R		10,57		10,57	10,57
4681170	23-061-014-00056-0001	ALMENDROS	R		10,71		10,71	10,68

INCIDENCIAS

INCIDENCIA DESCRIPCIÓN

2455	Solicitantes de intervención 6613 sin datos de IRPF n-1.(Art 4 Orden 14/04/2016).
4272	Verifica que las líneas de declaración de las Solicitudes Únicas no tienen solapes con la capa de Retroactividad Gráfica (ambas de la misma campaña) a nivel de expediente/línea de declaración gráfica de la solicitud. Recinto:23-061-014-00056-00001 Cultivo: - Agregado de la referencia del recinto.:0 Zona de la referencia del recinto.:0 Superficie solapada.:0,03 Id. Incid.:98041329
74018	Productor que no es agricultor a título principal, según los datos del ejercicio fiscal n-1 y seguridad socia.
74053	Importe inferior a 100 Euros

(1) Con incidencias que retienen pago o deniegan el expediente.

(2) Se calcula sobre superficie declarada admisible.

(3) Aplicación del artículo 16 bis del RD 147/2023.

(4) Expediente con algunos recintos de pastos permanentes ubicados en espacios protegidos donde la carga ganadera mínima será 0,1 UGM/ha.

Puede verificar la integridad de una copia de este documento mediante la lectura del código QR adjunto o mediante el acceso a la dirección <https://ws050.juntadeandalucia.es/verificarFirma> indicando el código de VERIFICACIÓN

FIRMADO POR

RAQUEL MARIA ESPIN CRESPO

17/10/2024

VERIFICACIÓN

Pk2jmJDVJQXVSF7B6ESWF6FEMYA9VL

PÁG. 2364/3958





APELLIDOS Y NOMBRE / RAZÓN SOCIAL

CALVACHE CASTILLO JOSE

NIF

****3885*

EXPEDIENTE

1116575

RESOLUCIÓN

DENEGACIÓN DE LA AYUDA

DATOS DE MANTENIMIENTO UNIDADES

GRUPO DE PAGO

ZONAS DE LIMITACIONES NATURALES

Sup. Dec. Admisible

0,00

Sup. Resuelta

0,00

Sobredecl.

0,00

% Sobredecl.

0,00

RESUMEN DE PAGOS

	IMPORTE (Euros)			
	RESUELTO	FEADER	MAPA	CAPADR
A pagar	0,00	0,00	0,00	0,00

APLICACIÓN DE REDUCCIONES Y PENALIZACIONES (%)

Crterios de subvencionabilidad (1)	Presentación tardía	Omisión declaración	Condicionalidad
100,00	0,00	0,00	0,00

IMPORTE (Euros)

Calculado(2)	Reducción	Penalización	Reducción Penalización (3)	Penalización adicional	Resuelto	FEADER	MAPA	CAPADR
0,00 €	0,00 €	0,00 €	0,00 €	0,00 €	0,00 €	0,00 €	0,00 €	0,00 €
Importe Unitario:	54,00 €	Nuevo Importe Unitario:	0,00 €					

(1) Con incidencias que retienen pago o deniegan el expediente.

(2) Se calcula sobre superficie declarada admisible.

(3) Aplicación del artículo 16 bis del RD 147/2023.

(4) Expediente con algunos recintos de pastos permanentes ubicados en espacios protegidos donde la carga ganadera mínima será 0,1 UGM/ha.

Puede verificar la integridad de una copia de este documento mediante la lectura del código QR adjunto o mediante el acceso a la dirección <https://ws050.juntadeandalucia.es/verificarFirma> indicando el código de VERIFICACIÓN

FIRMADO POR	RAQUEL MARIA ESPIN CRESPO	17/10/2024	
VERIFICACIÓN	Pk2jmJDVJQXVSF7B6ESWF6FEMYA9VL	PÁG. 2365/3958	



RECINTOS PROPUESTOS

REF.	REFERENCIA SIGPAC	CULTIVO	S/R	USO SIGPAC	Sup. Dec. admisible	Sup. Campo	Sup. Determ.	Sup. Resuelta
-1278334	23-098-006-00474-0001	OLIVAR	S		0,06		0,06	0,06
-1278333	23-098-006-00473-0001	OLIVAR	S		0,04		0,04	0,04
-1278332	23-098-006-00325-0001	OLIVAR	S		0,04		0,04	0,04
-1041404	23-098-006-00315-0002	OLIVAR	S		0,07		0,07	0,07
-777881	23-098-007-00119-0002	OLIVAR	S		0,03		0,03	0,03
-777397	23-098-009-09000-0034	OLIVAR	S		0,23		0,23	0,23
-486181	23-098-007-00148-0002	OLIVAR	S		0,01		0,01	0,01
-84434	23-087-008-00092-0001	OLIVAR	S		0,06		0,06	0,06
-84426	23-087-008-00091-0001	OLIVAR	S		0,10		0,10	0,10
-84264	23-098-006-00127-0008	OLIVAR	S		0,02		0,02	0,02
-84263	23-098-006-00217-0001	OLIVAR	S		0,30		0,30	0,30
-84257	23-098-006-00315-0001	OLIVAR	S		0,22		0,22	0,22
-84199	23-087-009-00031-0001	OLIVAR	S		0,01		0,01	0,01
-84174	23-098-007-00149-0001	OLIVAR	S		0,22		0,22	0,22
-84141	23-098-004-00190-0001	OLIVAR	S		0,03		0,03	0,03
1700000005270023	23-098-005-00033-0001	OLIVAR	S		0,40		0,40	0,40
1700000005270026	23-098-005-00032-0001	OLIVAR	S		0,16		0,16	0,16
1700000005570570	23-086-022-00037-0001	OLIVAR	S		0,33		0,33	0,33
1700000005570571	23-087-029-00345-0001	OLIVAR	S		0,07		0,07	0,07
1700000005570572	23-087-029-00346-0001	OLIVAR	S		1,16		1,16	1,16
1700000005570573	23-087-029-00347-0002	OLIVAR	S		1,17		1,17	1,17
1700000005570577	23-098-001-00132-0001	OLIVAR	S		0,01		0,01	0,01
1700000005570578	23-098-001-00147-0001	OLIVAR	S		0,08		0,08	0,08
1700000005570579	23-098-001-00148-0001	OLIVAR	S		0,24		0,24	0,24
1700000005570580	23-098-001-00149-0001	OLIVAR	S		0,32		0,32	0,32
1700000005570582	23-087-008-00074-0001	OLIVAR	S		0,02		0,02	0,02
1700000005570583	23-087-008-00075-0001	OLIVAR	S		0,42		0,42	0,42
1700000005570584	23-087-008-00093-0003	OLIVAR	S		0,02		0,02	0,02
1700000005570587	23-087-008-00089-0001	OLIVAR	S		0,01		0,01	0,01
1700000005570588	23-087-008-00090-0001	OLIVAR	S		0,40		0,40	0,40
1700000005570596	23-086-022-00050-0001	OLIVAR	S		0,66		0,66	0,66
1700000005571318	23-098-004-00191-0001	OLIVAR	S		0,84		0,84	0,84
1700000005571548	23-087-008-00225-0001	OLIVAR	S		4,36		4,36	4,36
1700000006661471	23-098-006-00327-0001	OLIVAR	S		0,20		0,20	0,20
1700000006661472	23-098-006-00328-0001	OLIVAR	S		0,01		0,01	0,01

INCIDENCIAS

INCIDENCIA DESCRIPCIÓN

- 74018 Productor que no es agricultor a título principal, según los datos del ejercicio fiscal n-1 y seguridad socia.
- 74053 Importe inferior a 100 Euros

(1) Con incidencias que retienen pago o deniegan el expediente.
 (2) Se calcula sobre superficie declarada admisible.
 (3) Aplicación del artículo 16 bis del RD 147/2023.
 (4) Expediente con algunos recintos de pastos permanentes ubicados en espacios protegidos donde la carga ganadera mínima será 0,1 UGM/ha.

Puede verificar la integridad de una copia de este documento mediante la lectura del código QR adjunto o mediante el acceso a la dirección https://ws050.juntadeandalucia.es/verificarFirma indicando el código de VERIFICACIÓN			
FIRMADO POR	RAQUEL MARIA ESPIN CRESPO	17/10/2024	
VERIFICACIÓN	Pk2jmJDVJQXVSF7B6ESWF6FEMYA9VL	PÁG. 2366/3958	



APELLIDOS Y NOMBRE / RAZÓN SOCIAL

CALVACHE ORTEGA JUAN

NIF

****4774*

EXPEDIENTE

1214667

RESOLUCIÓN

DENEGACIÓN DE LA AYUDA

DATOS DE MANTENIMIENTO UNIDADES

GRUPO DE PAGO

ZONAS DE LIMITACIONES NATURALES

**Sup. Dec.
Admisible**

0,00

**Sup.
Resuelta**

0,00

Sobredecl.

0,00

% Sobredecl.

0,00

RESUMEN DE PAGOS

	IMPORTE (Euros)			
	RESUELTO	FEADER	MAPA	CAPADR
A pagar	0,00	0,00	0,00	0,00

APLICACIÓN DE REDUCCIONES Y PENALIZACIONES (%)

Crterios de subvencionabilidad (1)	Presentación tardía	Omisión declaración	Condicionalidad
100,00	0,00	0,00	0,00

IMPORTE (Euros)

Calculado(2)	Reducción	Penalización	Reducción Penalización (3)	Penalización adicional	Resuelto	FEADER	MAPA	CAPADR
0,00 €	0,00 €	0,00 €	0,00 €	0,00 €	0,00 €	0,00 €	0,00 €	0,00 €
Importe Unitario:	54,00 €	Nuevo Importe Unitario:	0,00 €					

(1) Con incidencias que retienen pago o deniegan el expediente.

(2) Se calcula sobre superficie declarada admisible.

(3) Aplicación del artículo 16 bis del RD 147/2023.

(4) Expediente con algunos recintos de pastos permanentes ubicados en espacios protegidos donde la carga ganadera mínima será 0,1 UGM/ha.

Puede verificar la integridad de una copia de este documento mediante la lectura del código QR adjunto o mediante el acceso a la dirección <https://ws050.juntadeandalucia.es/verificarFirma> indicando el código de VERIFICACIÓN

FIRMADO POR	RAQUEL MARIA ESPIN CRESPO	17/10/2024	
VERIFICACIÓN	Pk2jmJDVJQXVSF7B6ESWF6FEMYA9VL	PÁG. 2367/3958	



RECINTOS PROPUESTOS

REF.	REFERENCIA SIGPAC	CULTIVO	S/R	USO SIGPAC	Sup. Dec. admisible	Sup. Campo	Sup. Determ.	Sup. Resulta
-740875	23-098-001-00217-0002	OLIVAR	S		0,04		0,04	0,04
-534206	23-098-003-00240-0002	OLIVAR	S		0,79		0,79	0,79
170000005522888	23-086-022-00004-0003	OLIVAR	S		0,03		0,03	0,03
170000005522889	23-098-001-00080-0001	OLIVAR	S		0,27		0,27	0,27
170000005522890	23-098-001-00081-0001	OLIVAR	S		0,05		0,05	0,05
170000005522891	23-098-001-00216-0004	OLIVAR	S		0,06		0,06	0,06
170000005522892	23-098-001-00216-0008	OLIVAR	S		0,01		0,01	0,01
170000005522893	23-098-001-00217-0001	OLIVAR	S		0,79		0,79	0,79
170000005522894	23-098-002-00091-0001	OLIVAR	S		0,04		0,04	0,04
170000005522895	23-098-002-00092-0002	OLIVAR	S		0,32		0,32	0,32
170000005522896	23-098-002-00122-0002	OLIVAR	S		0,77		0,77	0,77
170000005522897	23-098-002-00124-0001	OLIVAR	S		0,02		0,02	0,02
170000005522898	23-098-002-00125-0004	OLIVAR	S		0,02		0,02	0,02
170000005522899	23-098-002-00179-0001	OLIVAR	S		0,01		0,01	0,01
170000005522900	23-098-002-00180-0001	OLIVAR	S		0,01		0,01	0,01
170000005522901	23-087-008-00060-0002	OLIVAR	S		0,01		0,01	0,01
170000005522902	23-098-008-00006-0002	OLIVAR	S		0,65		0,65	0,65
170000005522903	23-098-008-00092-0001	OLIVAR	S		0,33		0,33	0,33
170000005522904	23-098-008-00097-0003	OLIVAR	S		0,01		0,01	0,01
170000005522906	23-098-007-00164-0001	OLIVAR	S		0,01		0,01	0,01
170000005522907	23-098-007-00165-0001	OLIVAR	S		0,27		0,27	0,27
170000005522908	23-098-007-00167-0002	OLIVAR	S		0,02		0,02	0,02
170000005522909	23-098-007-00194-0001	OLIVAR	S		0,19		0,19	0,19
170000005522910	23-098-007-00054-0001	OLIVAR	S		0,15		0,15	0,15
170000005522911	23-098-007-00055-0001	OLIVAR	S		1,19		1,19	1,19
170000005522912	23-098-007-00017-0001	OLIVAR	S		0,19		0,19	0,19
170000005522914	23-098-006-00287-0003	OLIVAR	S		0,08		0,08	0,08
170000005522915	23-098-006-00288-0002	OLIVAR	S		0,01		0,01	0,01
170000005522916	23-098-006-00286-0001	OLIVAR	S		0,29		0,29	0,29
170000005522917	23-098-006-00286-0002	OLIVAR	S		0,05		0,05	0,05
170000005522918	23-098-006-00265-0001	OLIVAR	S		0,01		0,01	0,01
170000005522919	23-098-006-00287-0002	OLIVAR	S		0,15		0,15	0,15
170000005522920	23-098-006-00131-0002	OLIVAR	S		0,01		0,01	0,01
170000005522921	23-098-006-00214-0002	OLIVAR	S		0,25		0,25	0,25
170000005522922	23-098-006-00215-0002	OLIVAR	S		0,01		0,01	0,01
170000005522923	23-098-005-00260-0001	OLIVAR	S		0,03		0,03	0,03
170000005522924	23-098-005-00261-0001	OLIVAR	S		0,60		0,60	0,60
170000005522925	23-098-004-00055-0002	OLIVAR	S		0,01		0,01	0,01
170000005522926	23-098-004-00060-0001	OLIVAR	S		0,27		0,27	0,27
170000005522927	23-087-008-00061-0001	OLIVAR	S		0,18		0,18	0,18
170000005522928	23-087-008-00149-0001	OLIVAR	S		0,75		0,75	0,75
170000005522929	23-098-008-00010-0004	OLIVAR	S		0,38		0,38	0,38
170000005522930	23-098-008-00011-0002	OLIVAR	S		0,01		0,01	0,01
170000005522931	23-087-008-00150-0002	OLIVAR	S		0,01		0,01	0,01
170000005522932	23-087-013-00278-0001	OLIVAR	S		0,77		0,77	0,77
170000005522933	23-087-013-00281-0001	OLIVAR	S		0,01		0,01	0,01
170000005522934	23-086-022-00010-0001	OLIVAR	S		0,67		0,67	0,67
170000005522935	23-086-022-00099-0001	OLIVAR	S		0,40		0,40	0,40
170000005522936	23-098-008-00155-0001	OLIVAR	S		0,42		0,42	0,42
170000005522937	23-086-022-00138-0001	OLIVAR	S		0,05		0,05	0,05
170000005522938	23-086-022-00139-0002	OLIVAR	S		0,53		0,53	0,53
170000005522939	23-086-024-00268-0003	OLIVAR	S		0,15		0,15	0,15

(1) Con incidencias que retienen pago o deniegan el expediente.

(2) Se calcula sobre superficie declarada admisible.

(3) Aplicación del artículo 16 bis del RD 147/2023.

(4) Expediente con algunos recintos de pastos permanentes ubicados en espacios protegidos donde la carga ganadera mínima será 0,1 UGM/ha.

Puede verificar la integridad de una copia de este documento mediante la lectura del código QR adjunto o mediante el acceso a la dirección <https://ws050.juntadeandalucia.es/verificarFirma> indicando el código de VERIFICACIÓN

FIRMADO POR

RAQUEL MARIA ESPIN CRESPO

17/10/2024

VERIFICACIÓN

Pk2jmJDVJQXVSF7B6ESWF6FEMYA9VL

PÁG. 2368/3958





RECINTOS PROPUESTOS

REF.	REFERENCIA SIGPAC	CULTIVO	S/R	USO SIGPAC	Sup. Dec. admisible	Sup. Campo	Sup. Determ.	Sup. Resuelta
170000005522940	23-086-024-00268-0002	OLIVAR	S		0,10		0,10	0,10
170000005522941	23-098-003-00149-0001	OLIVAR	S		0,01		0,01	0,01
170000005522942	23-098-003-00150-0001	OLIVAR	S		0,05		0,05	0,05
170000005522943	23-098-003-00187-0002	OLIVAR	S		0,01		0,01	0,01
170000005522944	23-098-002-00181-0001	OLIVAR	S		0,16		0,16	0,16
170000005522945	23-098-002-00147-0001	OLIVAR	S		0,28		0,28	0,28
170000005522946	23-086-022-00008-0001	OLIVAR	S		0,32		0,32	0,32
170000005522947	23-086-022-00032-0002	OLIVAR	S		0,26		0,26	0,26
170000005522948	23-086-022-00048-0002	OLIVAR	S		0,01		0,01	0,01

INCIDENCIAS

INCIDENCIA DESCRIPCIÓN

- 2454 Solicitante de intervención 6613 cuyo regimen de afiliacion a la SS no es ni el sistema especial agrario(cuenta ajena) ni autonomo con actividad agraria.
- 74018 Productor que no es agricultor a título principal, según los datos del ejercicio fiscal n-1 y seguridad socia.
- 74053 Importe inferior a 100 Euros
- 75022 No Autoriza a que, en caso de la devolución por la entidad financiera (retrocesión bancaria) del pago en la cuenta corriente consignada en la solicitud y que está debidamente registrada en el sistema contable GIRO de la Junta de Andalucía, se proceda al pago en cualquier otra cuenta corriente de la titularidad del solicitante vigente en dicho sistema contable.

(1) Con incidencias que retienen pago o deniegan el expediente.

(2) Se calcula sobre superficie declarada admisible.

(3) Aplicación del artículo 16 bis del RD 147/2023.

(4) Expediente con algunos recintos de pastos permanentes ubicados en espacios protegidos donde la carga ganadera mínima será 0,1 UGM/ha.

Puede verificar la integridad de una copia de este documento mediante la lectura del código QR adjunto o mediante el acceso a la dirección <https://ws050.juntadeandalucia.es/verificarFirma> indicando el código de VERIFICACIÓN

FIRMADO POR

RAQUEL MARIA ESPIN CRESPO

17/10/2024

VERIFICACIÓN

Pk2jmJDVJQXVSF7B6ESWF6FEMYA9VL

PÁG. 2369/3958





APELLIDOS Y NOMBRE / RAZÓN SOCIAL

CALVO CUESTA ASCENSION

NIF

***9675*

EXPEDIENTE

1195210

RESOLUCIÓN

DENEGACIÓN DE LA AYUDA

DATOS DE MANTENIMIENTO UNIDADES

GRUPO DE PAGO

ZONAS DE LIMITACIONES NATURALES

**Sup. Dec.
Admisible**

0,00

**Sup.
Resuelta**

0,00

Sobredecl.

0,00

% Sobredecl.

0,00

RESUMEN DE PAGOS

	IMPORTE (Euros)			
	RESUELTO	FEADER	MAPA	CAPADR
A pagar	0,00	0,00	0,00	0,00

APLICACIÓN DE REDUCCIONES Y PENALIZACIONES (%)

Crterios de subvencionabilidad (1)	Presentación tardía	Omisión declaración	Condicionalidad
100,00	0,00	0,00	0,00

IMPORTE (Euros)

Calculado(2)	Reducción	Penalización	Reducción Penalización (3)	Penalización adicional	Resuelto	FEADER	MAPA	CAPADR
0,00 €	0,00 €	0,00 €	0,00 €	0,00 €	0,00 €	0,00 €	0,00 €	0,00 €
Importe Unitario:	54,00 €	Nuevo Importe Unitario:	0,00 €					

RECINTOS PROPUESTOS

REF.	REFERENCIA SIGPAC	CULTIVO	S/R	USO SIGPAC	Sup. Dec. admisible	Sup. Campo	Sup. Determ.	Sup. Resuelta
170000006397275	23-003-031-00192-0001	OLIVAR	S		0,01		0,01	0,01
170000006397276	23-003-031-00193-0009	OLIVAR	S		0,63		0,63	0,63
170000006397277	23-003-037-00232-0001	OLIVAR	S		0,69		0,69	0,69
170000006397278	23-003-037-00231-0003	OLIVAR	S		0,04		0,04	0,04
170000006397279	23-003-037-00156-0001	OLIVAR	S		0,01		0,01	0,01
170000006397280	23-003-037-00294-0001	OLIVAR	S		0,15		0,15	0,15
170000006397281	23-003-037-00160-0001	OLIVAR	S		0,90		0,90	0,90
170000006397282	23-003-037-00161-0001	OLIVAR	S		0,03		0,03	0,03
170000006397283	23-003-037-00164-0001	OLIVAR	S		0,01		0,01	0,01
170000006397284	23-003-037-00166-0001	OLIVAR	S		0,01		0,01	0,01
170000006397285	23-003-031-00193-0009	OLIVAR	S		1,20		1,20	1,20
170000006397286	23-003-038-00348-0001	OLIVAR	S		1,88		1,88	1,88
170000006397287	23-003-031-00193-0009	OLIVAR	S		0,33		0,33	0,33

INCIDENCIAS

INCIDENCIA DESCRIPCIÓN

2454	Solicitante de intervención 6613 cuyo regimen de afiliacion a la SS no es ni el sistema especial agrario(cuenta ajena) ni autonomo con actividad agraria.
74018	Productor que no es agricultor a título principal, según los datos del ejercicio fiscal n-1 y seguridad socia.
74053	Importe inferior a 100 Euros

(1) Con incidencias que retienen pago o deniegan el expediente.

(2) Se calcula sobre superficie declarada admisible.

(3) Aplicación del artículo 16 bis del RD 147/2023.

(4) Expediente con algunos recintos de pastos permanentes ubicados en espacios protegidos donde la carga ganadera mínima será 0,1 UGM/ha.

Puede verificar la integridad de una copia de este documento mediante la lectura del código QR adjunto o mediante el acceso a la dirección <https://ws050.juntadeandalucia.es/verificarFirma> indicando el código de VERIFICACIÓN

FIRMADO POR	RAQUEL MARIA ESPIN CRESPO	17/10/2024
VERIFICACIÓN	Pk2jmJDVJQXVSF7B6ESWF6FEMYA9VL	PÁG. 2370/3958





APELLIDOS Y NOMBRE / RAZÓN SOCIAL

CAMACHO GARCIA MARIA LUISA

NIF

****5518*

EXPEDIENTE

1068689

RESOLUCIÓN

DENEGACIÓN DE LA AYUDA

DATOS DE MANTENIMIENTO UNIDADES

GRUPO DE PAGO

ZONAS DE LIMITACIONES NATURALES

**Sup. Dec.
Admisible**

0,00

**Sup.
Resuelta**

0,00

Sobredecl.

0,00

% Sobredecl.

0,00

RESUMEN DE PAGOS

IMPORTE (Euros)

	RESUELTO	FEADER	MAPA	CAPADR
A pagar	0,00	0,00	0,00	0,00

APLICACIÓN DE REDUCCIONES Y PENALIZACIONES (%)

Crterios de subvencionabilidad (1)	Presentación tardía	Omisión declaración	Condicionalidad
100,00	0,00	0,00	0,00

IMPORTE (Euros)

Calculado(2)	Reducción	Penalización	Reducción Penalización (3)	Penalización adicional	Resuelto	FEADER	MAPA	CAPADR
0,00 €	0,00 €	0,00 €	0,00 €	0,00 €	0,00 €	0,00 €	0,00 €	0,00 €
Importe Unitario:	54,00 €	Nuevo Importe Unitario:	0,00 €					

(1) Con incidencias que retienen pago o deniegan el expediente.

(2) Se calcula sobre superficie declarada admisible.

(3) Aplicación del artículo 16 bis del RD 147/2023.

(4) Expediente con algunos recintos de pastos permanentes ubicados en espacios protegidos donde la carga ganadera mínima será 0,1 UGM/ha.

Puede verificar la integridad de una copia de este documento mediante la lectura del código QR adjunto o mediante el acceso a la dirección <https://ws050.juntadeandalucia.es/verificarFirma> indicando el código de VERIFICACIÓN

FIRMADO POR	RAQUEL MARIA ESPIN CRESPO	17/10/2024	
VERIFICACIÓN	Pk2jmJDVJQXVSF7B6ESWF6FEMYA9VL	PÁG. 2371/3958	



RECINTOS PROPUESTOS

REF.	REFERENCIA SIGPAC	CULTIVO	S/R	USO SIGPAC	Sup. Dec. admisible	Sup. Campo	Sup. Determ.	Sup. Resuelta
-1064690	23-003-016-09000-0023	OLIVAR	S		0,16		0,16	0,16
-1064646	23-003-012-00135-0001	OLIVAR	S		0,74		0,74	0,74
-815018	23-003-027-00177-0002	OLIVAR	S		0,37		0,37	0,37
-52171	23-003-012-00333-0002	OLIVAR	S		2,70		2,70	2,70
5266915	23-003-012-00306-0001	OLIVAR	S		0,79		0,79	0,79
170000003042587	23-003-030-00125-0001	OLIVAR	S		0,44		0,44	0,44
170000003042588	23-003-030-00126-0001	OLIVAR	S		0,03		0,03	0,03
170000003042589	23-003-027-00179-0003	OLIVAR	S		0,63		0,63	0,63
170000003042590	23-003-027-00180-0002	OLIVAR	S		2,08		2,08	2,08
170000003042591	23-003-027-00181-0001	OLIVAR	S		0,05		0,05	0,05
170000003042592	23-003-027-00183-0001	OLIVAR	S		0,08		0,08	0,08
170000003042593	23-003-028-00252-0002	OLIVAR	S		0,01		0,01	0,01
170000003042594	23-003-028-00253-0001	OLIVAR	S		0,50		0,50	0,50
170000003042597	23-003-010-00414-0002	OLIVAR	S		1,40		1,40	1,40
170000003042598	23-003-030-00019-0005	OLIVAR	R		4,38		4,38	4,38
170000003042599	23-003-030-00020-0001	OLIVAR	S		0,88		0,88	0,88
170000003042600	23-003-030-09010-0003	OLIVAR	S		0,01		0,01	0,01
170000003042601	23-003-030-09015-0001	OLIVAR	S		0,05		0,05	0,05
170000003042602	23-003-012-00103-0001	OLIVAR	R		1,67		1,67	1,67
170000003042603	23-003-012-00104-0001	OLIVAR	R		0,29		0,29	0,29
170000003042604	23-003-012-00134-0001	OLIVAR	S		0,05		0,05	0,05
170000003042605	23-003-012-00138-0002	OLIVAR	R		8,98		8,98	8,98
170000003042606	23-003-019-00028-0001	OLIVAR	R		1,66		1,66	1,66
170000003042607	23-003-010-00051-0001	OLIVAR	R		2,76		2,76	2,70
170000003042608	23-003-019-00029-0001	OLIVAR	R		0,25		0,25	0,25
170000003042609	23-003-026-00194-0002	OLIVAR	S		0,03		0,03	0,03
170000003042610	23-003-026-00195-0001	OLIVAR	S		1,30		1,30	1,30
170000003042611	23-003-026-00197-0003	OLIVAR	S		0,04		0,04	0,04
170000003042612	23-003-010-00202-0002	OLIVAR	S		1,48		1,48	1,48
170000003042613	23-003-010-00203-0001	OLIVAR	S		0,73		0,73	0,73
170000003042614	23-003-019-00054-0001	OLIVAR	S		3,05		3,05	3,05
170000003042615	23-003-021-00182-0004	OLIVAR	S		0,90		0,90	0,90
170000003042616	23-003-021-00232-0004	OLIVAR	S		3,96		3,96	3,96
170000005498644	23-003-012-00308-0002	OLIVAR	S		0,16		0,16	0,16

INCIDENCIAS

INCIDENCIA DESCRIPCIÓN

- 4272 Verifica que las líneas de declaración de las Solicitudes Únicas no tienen solapes con la capa de Retroactividad Gráfica (ambas de la misma campaña) a nivel de expediente/línea de declaración gráfica de la solicitud.
Recinto:23-003-010-00051-00001 Cultivo: - Agregado de la referencia del recinto.:0 Zona de la referencia del recinto.:0 Superficie solapada.:0,06 Id. Incid.:98040901
- 74018 Productor que no es agricultor a título principal, según los datos del ejercicio fiscal n-1 y seguridad socia.
- 74053 Importe inferior a 100 Euros
- 74336 Recinto con uso declarado o cultivo declarado NO válido
Recinto:23-003-010-00051-00006 Cultivo:101010 OLIVAR-PICUAL Regadío Uso Sigpac:IM

(1) Con incidencias que retienen pago o deniegan el expediente.
(2) Se calcula sobre superficie declarada admisible.
(3) Aplicación del artículo 16 bis del RD 147/2023.
(4) Expediente con algunos recintos de pastos permanentes ubicados en espacios protegidos donde la carga ganadera mínima será 0,1 UGM/ha.

Puede verificar la integridad de una copia de este documento mediante la lectura del código QR adjunto o mediante el acceso a la dirección https://ws050.juntadeandalucia.es/verificarFirma indicando el código de VERIFICACIÓN			
FIRMADO POR	RAQUEL MARIA ESPIN CRESPO	17/10/2024	
VERIFICACIÓN	Pk2jmJDVJQXVSF7B6ESWF6FEMYA9VL	PÁG. 2372/3958	



APELLIDOS Y NOMBRE / RAZÓN SOCIAL

CAMACHO LUJANO ANTONIO

NIF

****1167*

EXPEDIENTE

1118687

RESOLUCIÓN

DENEGACIÓN DE LA AYUDA

DATOS DE MANTENIMIENTO UNIDADES

GRUPO DE PAGO

ZONAS DE LIMITACIONES NATURALES

**Sup. Dec.
Admisible**

1,80

**Sup.
Resuelta**

1,80

Sobredecl.

0,00

% Sobredecl.

0,00

RESUMEN DE PAGOS

	IMPORTE (Euros)			
	RESUELTO	FEADER	MAPA	CAPADR
A pagar	0,00	0,00	0,00	0,00

APLICACIÓN DE REDUCCIONES Y PENALIZACIONES (%)

Crterios de subvencionabilidad (1)	Presentación tardía	Omisión declaración	Condicionalidad
100,00	0,00	0,00	0,00

IMPORTE (Euros)

Calculado(2)	Reducción	Penalización	Reducción adicional (3)	Penalización adicional	Resuelto	FEADER	MAPA	CAPADR
97,20 €	0,00 €	0,00 €	0,00 €	0,00 €	0,00 €	0,00 €	0,00 €	0,00 €
Importe Unitario:	54,00 €	Nuevo Importe Unitario:	54,00 €					

RECINTOS PROPUESTOS

REF.	REFERENCIA SIGPAC	CULTIVO	S/R	USO SIGPAC	Sup. Dec. admisible	Sup. Campo	Sup. Determ.	Sup. Resuelta
1700000004558000	23-060-028-00172-0001	OLIVAR	S		0,69		0,69	0,69
1700000004558001	23-060-028-00176-0002	OLIVAR	S		0,02		0,02	0,02
1700000004558005	23-060-028-00162-0001	OLIVAR	S		0,01		0,01	0,01
1700000004558006	23-060-028-00167-0001	OLIVAR	S		0,02		0,02	0,02
1700000004558007	23-060-028-00171-0003	OLIVAR	S		0,27		0,27	0,27
1700000004558008	23-060-028-00230-0002	OLIVAR	S		0,07		0,07	0,07
1700000004558009	23-060-028-00231-0003	OLIVAR	S		0,72		0,72	0,72

INCIDENCIAS

INCIDENCIA DESCRIPCIÓN

74053 Importe inferior a 100 Euros

(1) Con incidencias que retienen pago o deniegan el expediente.

(2) Se calcula sobre superficie declarada admisible.

(3) Aplicación del artículo 16 bis del RD 147/2023.

(4) Expediente con algunos recintos de pastos permanentes ubicados en espacios protegidos donde la carga ganadera mínima será 0,1 UGM/ha.

Puede verificar la integridad de una copia de este documento mediante la lectura del código QR adjunto o mediante el acceso a la dirección <https://ws050.juntadeandalucia.es/verificarFirma> indicando el código de VERIFICACIÓN

FIRMADO POR

RAQUEL MARIA ESPIN CRESPO

17/10/2024

VERIFICACIÓN

Pk2jmJDVJQXVSF7B6ESWF6FEMYA9VL

PÁG. 2373/3958





APELLIDOS Y NOMBRE / RAZÓN SOCIAL

CAMACHO MEDINA BARTOLOME

NIF
****5812*

EXPEDIENTE
1075647

RESOLUCIÓN
DENEGACIÓN DE LA AYUDA

DATOS DE MANTENIMIENTO UNIDADES

GRUPO DE PAGO

ZONAS DE LIMITACIONES NATURALES

Sup. Dec. Admisible	Sup. Resuelta	Sobredecl.	% Sobredecl.
0,00	0,00	0,00	0,00

RESUMEN DE PAGOS

	IMPORTE (Euros)			
	RESUELTO	FEADER	MAPA	CAPADR
A pagar	0,00	0,00	0,00	0,00

APLICACIÓN DE REDUCCIONES Y PENALIZACIONES (%)

Criterios de subvencionabilidad (1)	Presentación tardía	Omisión declaración	Condicionalidad
100,00	0,00	0,00	0,00

IMPORTE (Euros)

Calculado(2)	Reducción	Penalización	Reducción Penalización (3)	Penalización adicional	Resuelto	FEADER	MAPA	CAPADR
0,00 €	0,00 €	0,00 €	0,00 €	0,00 €	0,00 €	0,00 €	0,00 €	0,00 €
Importe Unitario:	54,00 €	Nuevo Importe Unitario:	0,00 €					

RECINTOS PROPUESTOS

REF.	REFERENCIA SIGPAC	CULTIVO	S/R	USO SIGPAC	Sup. Dec. admisible	Sup. Campo	Sup. Determ.	Sup. Resuelta
-490224	23-010-016-00239-0004	OLIVAR	S		1,57		1,57	1,57
5221931	23-010-016-00241-0001	OLIVAR	S		0,35		0,35	0,35
1700000005175495	23-010-016-00239-0004	OLIVAR	S		1,57		1,57	1,57

INCIDENCIAS

INCIDENCIA DESCRIPCIÓN

74018	Productor que no es agricultor a título principal, según los datos del ejercicio fiscal n-1 y seguridad socia.
74053	Importe inferior a 100 Euros

(1) Con incidencias que retienen pago o deniegan el expediente.

(2) Se calcula sobre superficie declarada admisible.

(3) Aplicación del artículo 16 bis del RD 147/2023.

(4) Expediente con algunos recintos de pastos permanentes ubicados en espacios protegidos donde la carga ganadera mínima será 0,1 UGM/ha.

Puede verificar la integridad de una copia de este documento mediante la lectura del código QR adjunto o mediante el acceso a la dirección <https://ws050.juntadeandalucia.es/verificarFirma> indicando el código de VERIFICACIÓN

FIRMADO POR

RAQUEL MARIA ESPIN CRESPO

17/10/2024

VERIFICACIÓN

Pk2jmJDVJQXVSF7B6ESWF6FEMYA9VL

PÁG. 2374/3958





APELLIDOS Y NOMBRE / RAZÓN SOCIAL

CAMARA BERMUDEZ JUAN JOSE

NIF

***0107*

EXPEDIENTE

1231171

RESOLUCIÓN

DENEGACIÓN DE LA AYUDA

DATOS DE MANTENIMIENTO UNIDADES

GRUPO DE PAGO	Sup. Dec. Admisible	Sup. Resuelta	Sobredecl.	% Sobredecl.
ZONAS DE LIMITACIONES NATURALES	0,00	0,00	0,00	0,00

RESUMEN DE PAGOS

	IMPORTE (Euros)			
	RESUELTO	FEADER	MAPA	CAPADR
A pagar	0,00	0,00	0,00	0,00

APLICACIÓN DE REDUCCIONES Y PENALIZACIONES (%)

Criterios de subvencionabilidad (1)	Presentación tardía	Omisión declaración	Condicionalidad
100,00	0,00	0,00	0,00

IMPORTE (Euros)

Calculado(2)	Reducción	Penalización	Reducción adicional (3)	Penalización adicional	Resuelto	FEADER	MAPA	CAPADR
0,00 €	0,00 €	0,00 €	0,00 €	0,00 €	0,00 €	0,00 €	0,00 €	0,00 €
Importe Unitario:	54,00 €	Nuevo Importe Unitario:	0,00 €					

RECINTOS PROPUESTOS

REF.	REFERENCIA SIGPAC	CULTIVO	S/R	USO SIGPAC	Sup. Dec. Admisible	Sup. Campo	Sup. Determ.	Sup. Resuelta
-1320200	23-060-026-00205-0006	OLIVAR	S		0,03		0,03	0,03
4635368	23-060-026-00200-0004	OLIVAR	S		0,09		0,09	0,09
4635374	23-060-026-00200-0008	OLIVAR	S		0,13		0,13	0,13
4635376	23-060-026-00200-0009	OLIVAR	S		0,04		0,04	0,04
4635382	23-060-026-00200-0011	OLIVAR	S		0,25		0,25	0,25
4635384	23-060-026-00201-0001	OLIVAR	S		0,06		0,06	0,06
4635389	23-060-026-00201-0002	OLIVAR	S		0,06		0,06	0,06
4635391	23-060-026-00201-0003	OLIVAR	S		0,03		0,03	0,03
4635401	23-060-026-00201-0004	OLIVAR	S		0,01		0,01	0,01
4635407	23-060-026-00204-0001	OLIVAR	S		0,51		0,51	0,51
4635414	23-060-026-00205-0001	OLIVAR	S		0,14		0,14	0,14
4635426	23-060-026-00205-0002	OLIVAR	S		0,76		0,76	0,76
4635436	23-060-026-00205-0007	OLIVAR	S		0,27		0,27	0,27
4635438	23-060-026-00205-0008	OLIVAR	S		0,05		0,05	0,05
4635446	23-060-026-00205-0009	OLIVAR	S		0,56		0,56	0,56
4635453	23-060-026-00206-0001	OLIVAR	S		0,24		0,24	0,24
170000005263515	23-060-026-00346-0003	OLIVAR	S		1,49		1,49	1,49
170000005263518	23-060-026-00137-0002	ALMENDROS	S		0,55		0,55	0,55
170000005263519	23-060-026-00138-0001	ALMENDROS	S		0,49		0,49	0,49
170000005263520	23-060-026-00140-0001	ALMENDROS	S		1,05		1,05	1,05
170000005263521	23-060-026-00141-0001	ALMENDROS	S		0,51		0,51	0,51
170000005263522	23-060-026-00142-0001	ALMENDROS	S		0,56		0,56	0,56
170000005263523	23-060-026-00211-0001	ALMENDROS	S		0,56		0,56	0,56

INCIDENCIAS

INCIDENCIA DESCRIPCIÓN

74018	Productor que no es agricultor a título principal, según los datos del ejercicio fiscal n-1 y seguridad socia.
74053	Importe inferior a 100 Euros

(1) Con incidencias que retienen pago o deniegan el expediente.

(2) Se calcula sobre superficie declarada admisible.

(3) Aplicación del artículo 16 bis del RD 147/2023.

(4) Expediente con algunos recintos de pastos permanentes ubicados en espacios protegidos donde la carga ganadera mínima será 0,1 UGM/ha.

Puede verificar la integridad de una copia de este documento mediante la lectura del código QR adjunto o mediante el acceso a la dirección <https://ws050.juntadeandalucia.es/verificarFirma> indicando el código de VERIFICACIÓN

FIRMADO POR

RAQUEL MARIA ESPIN CRESPO

17/10/2024

VERIFICACIÓN

Pk2jmJDVJQXVSF7B6ESWF6FEMYA9VL

PÁG. 2375/3958





APELLIDOS Y NOMBRE / RAZÓN SOCIAL

CAMPOS GARRIDO ANTONIA

NIF

****3585*

EXPEDIENTE

1184239

RESOLUCIÓN

DENEGACIÓN DE LA AYUDA

DATOS DE MANTENIMIENTO UNIDADES

GRUPO DE PAGO

ZONAS DE LIMITACIONES NATURALES

**Sup. Dec.
Admisible**

0,00

**Sup.
Resuelta**

0,00

Sobredecl.

0,00

% Sobredecl.

0,00

RESUMEN DE PAGOS

IMPORTE (Euros)

	RESUELTO	FEADER	MAPA	CAPADR
A pagar	0,00	0,00	0,00	0,00

APLICACIÓN DE REDUCCIONES Y PENALIZACIONES (%)

Criterios de subvencionabilidad (1)	Presentación tardía	Omisión declaración	Condicionalidad
100,00	0,00	0,00	0,00

IMPORTE (Euros)

Calculado(2)	Reducción	Penalización	Reducción Penalización (3)	Penalización adicional	Resuelto	FEADER	MAPA	CAPADR
0,00 €	0,00 €	0,00 €	0,00 €	0,00 €	0,00 €	0,00 €	0,00 €	0,00 €
Importe Unitario:	54,00 €	Nuevo Importe Unitario:	0,00 €					

RECINTOS PROPUESTOS

REF.	REFERENCIA SIGPAC	CULTIVO	S/R	USO SIGPAC	Sup. Dec. admisible	Sup. Campo	Sup. Determ.	Sup. Resuelta
170000002261638	23-006-003-00563-0001	OLIVAR	S		2,81		2,81	2,81
170000002261639	23-006-015-09000-0016	OLIVAR	S		0,19		0,19	0,19
170000002261640	23-006-003-01003-0002	OLIVAR	S		0,05		0,05	0,05

INCIDENCIAS

INCIDENCIA DESCRIPCIÓN

2454	Solicitante de intervención 6613 cuyo regimen de afiliacion a la SS no es ni el sistema especial agrario(cuenta ajena) ni autonomo con actividad agraria.
74018	Productor que no es agricultor a título principal, según los datos del ejercicio fiscal n-1 y seguridad socia.
74053	Importe inferior a 100 Euros

(1) Con incidencias que retienen pago o deniegan el expediente.

(2) Se calcula sobre superficie declarada admisible.

(3) Aplicación del artículo 16 bis del RD 147/2023.

(4) Expediente con algunos recintos de pastos permanentes ubicados en espacios protegidos donde la carga ganadera mínima será 0,1 UGM/ha.

Puede verificar la integridad de una copia de este documento mediante la lectura del código QR adjunto o mediante el acceso a la dirección <https://ws050.juntadeandalucia.es/verificarFirma> indicando el código de VERIFICACIÓN

FIRMADO POR

RAQUEL MARIA ESPIN CRESPO

17/10/2024

VERIFICACIÓN

Pk2jmJDVJQXVSF7B6ESWF6FEMYA9VL

PÁG. 2376/3958





APELLIDOS Y NOMBRE / RAZÓN SOCIAL

CAMPOS MERINO MARIA CARMEN

NIF
****3609*

EXPEDIENTE
1047879

RESOLUCIÓN
DENEGACIÓN DE LA AYUDA

DATOS DE MANTENIMIENTO UNIDADES

GRUPO DE PAGO

ZONAS DE LIMITACIONES NATURALES

Sup. Dec. Admisible	Sup. Resuelta	Sobredecl.	% Sobredecl.
1,70	1,70	0,00	0,00

RESUMEN DE PAGOS

	IMPORTE (Euros)			
	RESUELTO	FEADER	MAPA	CAPADR
A pagar	0,00	0,00	0,00	0,00

APLICACIÓN DE REDUCCIONES Y PENALIZACIONES (%)

Criterios de subvencionabilidad (1)	Presentación tardía	Omisión declaración	Condicionabilidad
100,00	0,00	0,00	0,00

IMPORTE (Euros)

Calculado(2)	Reducción	Penalización	Reducción Penalización (3)	Penalización adicional	Resuelto	FEADER	MAPA	CAPADR
91,80 €	0,00 €	0,00 €	0,00 €	0,00 €	0,00 €	0,00 €	0,00 €	0,00 €
Importe Unitario:	54,00 €	Nuevo Importe Unitario:	54,00 €					

RECINTOS PROPUESTOS

REF.	REFERENCIA SIGPAC	CULTIVO	S/R	USO SIGPAC	Sup. Dec. admisible	Sup. Campo	Sup. Determ.	Sup. Resuelta
170000005247171	23-075-009-00005-0006	OLIVAR	S		0,65		0,65	0,65
170000005247174	23-075-009-00005-0006	OLIVAR	S		1,05		1,05	1,05

INCIDENCIAS

INCIDENCIA DESCRIPCIÓN

74053 Importe inferior a 100 Euros

(1) Con incidencias que retienen pago o deniegan el expediente.

(2) Se calcula sobre superficie declarada admisible.

(3) Aplicación del artículo 16 bis del RD 147/2023.

(4) Expediente con algunos recintos de pastos permanentes ubicados en espacios protegidos donde la carga ganadera mínima será 0,1 UGM/ha.

Puede verificar la integridad de una copia de este documento mediante la lectura del código QR adjunto o mediante el acceso a la dirección <https://ws050.juntadeandalucia.es/verificarFirma> indicando el código de VERIFICACIÓN

FIRMADO POR	RAQUEL MARIA ESPIN CRESPO	17/10/2024
VERIFICACIÓN	Pk2jmJDVJQXVSF7B6ESWF6FEMYA9VL	PÁG. 2377/3958





APELLIDOS Y NOMBRE / RAZÓN SOCIAL

CANO DAMAS ANTONIO FRANCISCO

NIF

****2083*

EXPEDIENTE

1071103

RESOLUCIÓN

DENEGACIÓN DE LA AYUDA

DATOS DE MANTENIMIENTO UNIDADES

GRUPO DE PAGO

ZONAS DE LIMITACIONES NATURALES

Sup. Dec. Admisible

1,11

Sup. Resuelta

1,09

Sobredecl.

0,02

% Sobredecl.

1,80

RESUMEN DE PAGOS

	IMPORTE (Euros)			
	RESUELTO	FEADER	MAPA	CAPADR
A pagar	0,00	0,00	0,00	0,00

APLICACIÓN DE REDUCCIONES Y PENALIZACIONES (%)

Crterios de subvencionabilidad (1)	Presentación tardía	Omisión declaración	Condicionalidad
100,00	0,00	0,00	0,00

IMPORTE (Euros)

Calculado(2)	Reducción	Penalización	Reducción Penalización (3)	Penalización adicional	Resuelto	FEADER	MAPA	CAPADR
59,94 €	1,08 €	0,00 €	0,00 €	0,00 €	0,00 €	0,00 €	0,00 €	0,00 €
Importe Unitario:	54,00 €	Nuevo Importe Unitario:	54,00 €					

RECINTOS PROPUESTOS

REF.	REFERENCIA SIGPAC	CULTIVO	S/R	USO SIGPAC	Sup. Dec. admisible	Sup. Campo	Sup. Determ.	Sup. Resuelta
-31911	23-060-065-00272-0001	OLIVAR	S		0,83		0,83	0,81
1700000002643603	23-060-022-00016-0003	OLIVAR	S		0,28		0,28	0,28

INCIDENCIAS

INCIDENCIA DESCRIPCIÓN

4272	Verifica que las líneas de declaración de las Solicitudes Únicas no tienen solapes con la capa de Retroactividad Gráfica (ambas de la misma campaña) a nivel de expediente/línea de declaración gráfica de la solicitud. Recinto:23-060-065-00272-00001 Cultivo: - Agregado de la referencia del recinto.:0 Zona de la referencia del recinto.:0 Superficie solapada.:0,02 Id. Incid.:98040903
74053	Importe inferior a 100 Euros

(1) Con incidencias que retienen pago o deniegan el expediente.

(2) Se calcula sobre superficie declarada admisible.

(3) Aplicación del artículo 16 bis del RD 147/2023.

(4) Expediente con algunos recintos de pastos permanentes ubicados en espacios protegidos donde la carga ganadera mínima será 0,1 UGM/ha.

Puede verificar la integridad de una copia de este documento mediante la lectura del código QR adjunto o mediante el acceso a la dirección <https://ws050.juntadeandalucia.es/verificarFirma> indicando el código de VERIFICACIÓN

FIRMADO POR	RAQUEL MARIA ESPIN CRESPO	17/10/2024
VERIFICACIÓN	Pk2jmJDVJQXVSF7B6ESWF6FEMYA9VL	PÁG. 2378/3958





APELLIDOS Y NOMBRE / RAZÓN SOCIAL

CANO JIMENEZ RAFAELA

NIF
****2251*

EXPEDIENTE
1126423

RESOLUCIÓN
DENEGACIÓN DE LA AYUDA

DATOS DE MANTENIMIENTO UNIDADES

GRUPO DE PAGO	Sup. Dec. Admisible	Sup. Resuelta	Sobredecl.	% Sobredecl.
ZONAS DE LIMITACIONES NATURALES	1,84	1,84	0,00	0,00

RESUMEN DE PAGOS

	IMPORTE (Euros)			
	RESUELTO	FEADER	MAPA	CAPADR
A pagar	0,00	0,00	0,00	0,00

APLICACIÓN DE REDUCCIONES Y PENALIZACIONES (%)

Criterios de subvencionabilidad (1)	Presentación tardía	Omisión declaración	Condicionabilidad
100,00	0,00	0,00	0,00

IMPORTE (Euros)

Calculado(2)	Reducción	Penalización	Reducción Penalización (3)	Penalización adicional	Resuelto	FEADER	MAPA	CAPADR
99,36 €	0,00 €	0,00 €	0,00 €	0,00 €	0,00 €	0,00 €	0,00 €	0,00 €
Importe Unitario:	54,00 €	Nuevo Importe Unitario:	54,00 €					

RECINTOS PROPUESTOS

REF.	REFERENCIA SIGPAC	CULTIVO	S/R	USO SIGPAC	Sup. Dec. admisible	Sup. Campo	Sup. Determ.	Sup. Resuelta
170000005559619	23-003-041-00080-0004	OLIVAR	S		0,01		0,01	0,01
170000005559620	23-003-041-00083-0001	OLIVAR	R		1,83		1,83	1,83

INCIDENCIAS

INCIDENCIA DESCRIPCIÓN

74053 Importe inferior a 100 Euros

(1) Con incidencias que retienen pago o deniegan el expediente.

(2) Se calcula sobre superficie declarada admisible.

(3) Aplicación del artículo 16 bis del RD 147/2023.

(4) Expediente con algunos recintos de pastos permanentes ubicados en espacios protegidos donde la carga ganadera mínima será 0,1 UGM/ha.

Puede verificar la integridad de una copia de este documento mediante la lectura del código QR adjunto o mediante el acceso a la dirección <https://ws050.juntadeandalucia.es/verificarFirma> indicando el código de VERIFICACIÓN

FIRMADO POR	RAQUEL MARIA ESPIN CRESPO	17/10/2024	
VERIFICACIÓN	Pk2jmJDVJQXVSF7B6ESWF6FEMYA9VL	PÁG. 2379/3958	



APELLIDOS Y NOMBRE / RAZÓN SOCIAL

CANO MARTOS DOMINGO

NIF
****5849*

EXPEDIENTE

1108581

RESOLUCIÓN

DENEGACIÓN DE LA AYUDA

DATOS DE MANTENIMIENTO UNIDADES

GRUPO DE PAGO

ZONAS DE LIMITACIONES NATURALES

Sup. Dec. Admisible	Sup. Resuelta	Sobredecl.	% Sobredecl.
0,00	0,00	0,00	0,00

RESUMEN DE PAGOS

	IMPORTE (Euros)			
	RESUELTO	FEADER	MAPA	CAPADR
A pagar	0,00	0,00	0,00	0,00

APLICACIÓN DE REDUCCIONES Y PENALIZACIONES (%)

Criterios de subvencionabilidad (1)	Presentación tardía	Omisión declaración	Condicionalidad
100,00	0,00	0,00	0,00

IMPORTE (Euros)

Calculado(2)	Reducción	Penalización	Reducción adicional (3)	Penalización adicional	Resuelto	FEADER	MAPA	CAPADR
0,00 €	0,00 €	0,00 €	0,00 €	0,00 €	0,00 €	0,00 €	0,00 €	0,00 €
Importe Unitario:	54,00 €	Nuevo Importe Unitario:	0,00 €					

RECINTOS PROPUESTOS

REF.	REFERENCIA SIGPAC	CULTIVO	S/R	USO SIGPAC	Sup. Dec. admisible	Sup. Campo	Sup. Determ.	Sup. Resuelta
-944705	23-003-038-00366-0010	OLIVAR	S		0,17		0,17	0,17
-77778	23-003-038-00366-0008	OLIVAR	S		0,46		0,46	0,46
170000005086077	23-003-042-00268-0003	OLIVAR	R		0,53		0,53	0,53
170000005086078	23-003-042-00788-0003	OLIVAR	R		0,16		0,16	0,16
170000005086080	23-003-042-00268-0002	OLIVAR	S		0,20		0,20	0,20
1700000050936753	23-003-038-00366-0002	OLIVAR	S		2,63		2,63	2,63
1700000050936754	23-003-038-00547-0035	OLIVAR	S		0,20		0,20	0,20

INCIDENCIAS

INCIDENCIA DESCRIPCIÓN

2454	Solicitante de intervención 6613 cuyo regimen de afiliacion a la SS no es ni el sistema especial agrario(cuenta ajena) ni autonomo con actividad agraria.
74018	Productor que no es agricultor a título principal, según los datos del ejercicio fiscal n-1 y seguridad socia.
74053	Importe inferior a 100 Euros

(1) Con incidencias que retienen pago o deniegan el expediente.

(2) Se calcula sobre superficie declarada admisible.

(3) Aplicación del artículo 16 bis del RD 147/2023.

(4) Expediente con algunos recintos de pastos permanentes ubicados en espacios protegidos donde la carga ganadera mínima será 0,1 UGM/ha.

Puede verificar la integridad de una copia de este documento mediante la lectura del código QR adjunto o mediante el acceso a la dirección <https://ws050.juntadeandalucia.es/verificarFirma> indicando el código de VERIFICACIÓN

FIRMADO POR	RAQUEL MARIA ESPIN CRESPO	17/10/2024	
VERIFICACIÓN	Pk2jmJDVJQXVSF7B6ESWF6FEMYA9VL	PÁG. 2380/3958	



APELLIDOS Y NOMBRE / RAZÓN SOCIAL

CANO ROSALES ANA

NIF

***8952*

EXPEDIENTE

1144501

RESOLUCIÓN

DENEGACIÓN DE LA AYUDA

DATOS DE MANTENIMIENTO UNIDADES

GRUPO DE PAGO

ZONAS DE LIMITACIONES NATURALES

Sup. Dec. Admisible

0,00

Sup. Resuelta

0,00

Sobredecl.

0,00

% Sobredecl.

0,00

RESUMEN DE PAGOS

IMPORTE (Euros)

	RESUELTO	FEADER	MAPA	CAPADR
A pagar	0,00	0,00	0,00	0,00

APLICACIÓN DE REDUCCIONES Y PENALIZACIONES (%)

Crterios de subvencionabilidad (1)	Presentación tardía	Omisión declaración	Condicionalidad
100,00	0,00	0,00	0,00

IMPORTE (Euros)

Calculado(2)	Reducción	Penalización	Reducción Penalización (3)	Penalización adicional	Resuelto	FEADER	MAPA	CAPADR
0,00 €	0,00 €	0,00 €	0,00 €	0,00 €	0,00 €	0,00 €	0,00 €	0,00 €
Importe Unitario:	54,00 €	Nuevo Importe Unitario:	0,00 €					

RECINTOS PROPUESTOS

REF.	REFERENCIA SIGPAC	CULTIVO	S/R	USO SIGPAC	Sup. Dec. admisible	Sup. Campo	Sup. Determ.	Sup. Resuelta
170000005545441	23-096-016-00004-0001	ALGODÓN	R		3,11		3,11	3,11

INCIDENCIAS

INCIDENCIA DESCRIPCIÓN

2454	Solicitante de intervención 6613 cuyo regimen de afiliacion a la SS no es ni el sistema especial agrario(cuenta ajena) ni autonomo con actividad agraria.
74018	Productor que no es agricultor a título principal, según los datos del ejercicio fiscal n-1 y seguridad socia.
74053	Importe inferior a 100 Euros

(1) Con incidencias que retienen pago o deniegan el expediente.

(2) Se calcula sobre superficie declarada admisible.

(3) Aplicación del artículo 16 bis del RD 147/2023.

(4) Expediente con algunos recintos de pastos permanentes ubicados en espacios protegidos donde la carga ganadera mínima será 0,1 UGM/ha.

Puede verificar la integridad de una copia de este documento mediante la lectura del código QR adjunto o mediante el acceso a la dirección <https://ws050.juntadeandalucia.es/verificarFirma> indicando el código de VERIFICACIÓN

FIRMADO POR	RAQUEL MARIA ESPIN CRESPO	17/10/2024	
VERIFICACIÓN	Pk2jmJDVJQXVSF7B6ESWF6FEMYA9VL	PÁG. 2381/3958	



APELLIDOS Y NOMBRE / RAZÓN SOCIAL

CANO TORRES MARIA BETINA

NIF

****2030*

EXPEDIENTE

1230150

RESOLUCIÓN

DENEGACIÓN DE LA AYUDA

DATOS DE MANTENIMIENTO UNIDADES

GRUPO DE PAGO

ZONAS DE LIMITACIONES NATURALES

Sup. Dec. Admisible
0,00

Sup. Resuelta
0,00

Sobredecl.
0,00

% Sobredecl.
0,00

RESUMEN DE PAGOS

	IMPORTE (Euros)			
	RESUELTO	FEADER	MAPA	CAPADR
A pagar	0,00	0,00	0,00	0,00

APLICACIÓN DE REDUCCIONES Y PENALIZACIONES (%)

Crterios de subvencionabilidad (1)	Presentación tardía	Omisión declaración	Condicionalidad
100,00	0,00	0,00	0,00

IMPORTE (Euros)

Calculado(2)	Reducción	Penalización	Reducción Penalización (3)	Penalización adicional	Resuelto	FEADER	MAPA	CAPADR
0,00 €	0,00 €	0,00 €	0,00 €	0,00 €	0,00 €	0,00 €	0,00 €	0,00 €
Importe Unitario:	54,00 €	Nuevo Importe Unitario:	0,00 €					

RECINTOS PROPUESTOS

REF.	REFERENCIA SIGPAC	CULTIVO	S/R	USO SIGPAC	Sup. Dec. admisible	Sup. Campo	Sup. Determ.	Sup. Resuelta
-470995	23-060-051-00606-0004	OLIVAR	R		2,70		2,70	2,70
-470994	23-060-051-00605-0004	OLIVAR	R		0,17		0,17	0,17
-470993	23-060-051-00570-0004	OLIVAR	R		0,03		0,03	0,03
1700000004907023	23-060-051-00570-0004	OLIVAR	R		0,03		0,03	0,03
1700000006338528	23-003-039-00170-0001	OLIVAR	S		0,60		0,60	0,60
1700000006338530	23-060-053-00066-0001	OLIVAR	S		0,31		0,31	0,31
1700000006338532	23-003-040-00018-0001	OLIVAR	S		0,01		0,01	0,01
1700000006338534	23-003-040-00021-0001	OLIVAR	S		1,80		1,80	1,80
1700000006338535	23-003-040-00022-0001	OLIVAR	S		0,01		0,01	0,01
1700000006338536	23-003-040-00215-0002	OLIVAR	S		0,40		0,40	0,40
1700000006338537	23-003-040-00272-0002	OLIVAR	S		0,03		0,03	0,03
1700000006338538	23-003-040-00277-0001	OLIVAR	S		0,01		0,01	0,01
1700000006338539	23-003-040-00278-0001	OLIVAR	S		0,25		0,25	0,25
1700000006338540	23-003-041-00203-0001	OLIVAR	S		0,93		0,93	0,93
1700000006338542	23-003-041-00802-0002	OLIVAR	S		0,05		0,05	0,05
1700000006338543	23-003-040-00049-0002	OLIVAR	S		0,15		0,15	0,15
1700000006338544	23-003-039-00171-0001	OLIVAR	S		0,04		0,04	0,04
1700000007154922	23-060-058-00129-0003	OLIVAR	S		0,66		0,66	0,66

(1) Con incidencias que retienen pago o deniegan el expediente.

(2) Se calcula sobre superficie declarada admisible.

(3) Aplicación del artículo 16 bis del RD 147/2023.

(4) Expediente con algunos recintos de pastos permanentes ubicados en espacios protegidos donde la carga ganadera mínima será 0,1 UGM/ha.

Puede verificar la integridad de una copia de este documento mediante la lectura del código QR adjunto o mediante el acceso a la dirección <https://ws050.juntadeandalucia.es/verificarFirma> indicando el código de VERIFICACIÓN

FIRMADO POR

RAQUEL MARIA ESPIN CRESPO

17/10/2024

VERIFICACIÓN

Pk2jmJDVJQXVSF7B6ESWF6FEMYA9VL

PÁG. 2382/3958





INCIDENCIAS

INCIDENCIA DESCRIPCIÓN

- 452 Actividad agraria declarada en un recinto no compatible con el uso PA, PR o PS asignado en SIGPAC para ese recinto.
Recinto:23-003-040-00215-00003 Cultivo:62000 PASTOS PERMANENTES DE 5 O MAS AÑOS-SIN VARIEDAD Secano USO ASIGNADO EN SIGPAC:PR
- 2454 Solicitante de intervención 6613 cuyo regimen de afiliacion a la SS no es ni el sistema especial agrario(cuenta ajena) ni autonomo con actividad agraria.
- 3795 Recinto declarado con una situación de riesgo de abandono.
Recinto:23-003-040-00215-00003 Cultivo: -
- 74018 Productor que no es agricultor a título principal, según los datos del ejercicio fiscal n-1 y seguridad socia.
- 74053 Importe inferior a 100 Euros
- 86119 Carga ganadera NO cumple con el valor mínimo de 0,2 UGM/ha.
Recinto:23-003-040-00215-00003 Cultivo:62000 PASTOS PERMANENTES DE 5 O MAS AÑOS-SIN VARIEDAD Secano Carga Ganadera:0
- 86121 Recinto superficie forrajera que no realiza la actividad de producción de pastoreo.
Recinto:23-003-040-00215-00003 Cultivo:62000 PASTOS PERMANENTES DE 5 O MAS AÑOS-SIN VARIEDAD Secano Actividad Agraria del recinto:2
- 86122 Recinto superficie forrajera que realiza la actividad de producción de pastoreo y no declara el o los códigos del Registro de Explotaciones Ganaderas de Andalucía, REGA.
Recinto:23-003-040-00215-00003 Cultivo:62000 PASTOS PERMANENTES DE 5 O MAS AÑOS-SIN VARIEDAD Secano
- 86124 Recinto de forrajera para Cálculo de Carga Ganadera que No pertenece a Explotación.
Recinto:23-003-040-00215-00003 Cultivo:62000 PASTOS PERMANENTES DE 5 O MAS AÑOS-SIN VARIEDAD Secano

Datos considerados para el Cálculo de la Carga Ganadera del expediente

Superficie determinada para Cálculo Carga Ganadera: 0,00 ha
Carga Ganadera del Expediente: 0,00 ugm/ha

Incidenias de carga ganadera

INCIDENCIA DESCRIPCIÓN

- 452 Actividad agraria declarada en un recinto no compatible con el uso PA, PR o PS asignado en SIGPAC para ese recinto.
Recinto:23-003-040-00215-00003 Cultivo:62000 PASTOS PERMANENTES DE 5 O MAS AÑOS-SIN VARIEDAD Secano USO ASIGNADO EN SIGPAC:PR
- 3795 Recinto declarado con una situación de riesgo de abandono.
Recinto:23-003-040-00215-00003 Cultivo: -
- 86122 Recinto superficie forrajera que realiza la actividad de producción de pastoreo y no declara el o los códigos del Registro de Explotaciones Ganaderas de Andalucía, REGA.
Recinto:23-003-040-00215-00003 Cultivo:62000 PASTOS PERMANENTES DE 5 O MAS AÑOS-SIN VARIEDAD Secano
- 86124 Recinto de forrajera para Cálculo de Carga Ganadera que No pertenece a Explotación.
Recinto:23-003-040-00215-00003 Cultivo:62000 PASTOS PERMANENTES DE 5 O MAS AÑOS-SIN VARIEDAD Secano
- 86128 Recinto de Forrajeras que no ha contabilizado para Carga Ganadera por no tener una explotación válida para el cálculo de la Carga Ganadera
Recinto:23-003-040-00215-00003 Cultivo:62 PASTOS PERMANENTES DE 5 O MAS AÑOS-
- 86132 Recinto superficie forrajera que no realiza la actividad de producción de pastoreo.
Recinto:23-003-040-00215-00003 Cultivo:62000 PASTOS PERMANENTES DE 5 O MAS AÑOS-SIN VARIEDAD Secano

(1) Con incidencias que retienen pago o deniegan el expediente.

(2) Se calcula sobre superficie declarada admisible.

(3) Aplicación del artículo 16 bis del RD 147/2023.

(4) Expediente con algunos recintos de pastos permanentes ubicados en espacios protegidos donde la carga ganadera mínima será 0,1 UGM/ha.

Puede verificar la integridad de una copia de este documento mediante la lectura del código QR adjunto o mediante el acceso a la dirección <https://ws050.juntadeandalucia.es/verificarFirma> indicando el código de VERIFICACIÓN

FIRMADO POR	RAQUEL MARIA ESPIN CRESPO	17/10/2024	
VERIFICACIÓN	Pk2jmJDVJQXVSF7B6ESWF6FEMYA9VL	PÁG. 2383/3958	



APELLIDOS Y NOMBRE / RAZÓN SOCIAL

CANO VALLEJO MANUEL ANGEL

NIF

****3443*

EXPEDIENTE

1021198

RESOLUCIÓN

DENEGACIÓN DE LA AYUDA

DATOS DE MANTENIMIENTO UNIDADES

GRUPO DE PAGO

ZONAS DE LIMITACIONES NATURALES

Sup. Dec. Admisible

0,30

Sup. Resuelta

0,30

Sobredecl.

0,00

% Sobredecl.

0,00

RESUMEN DE PAGOS

IMPORTE (Euros)

	RESUELTO	FEADER	MAPA	CAPADR
A pagar	0,00	0,00	0,00	0,00

APLICACIÓN DE REDUCCIONES Y PENALIZACIONES (%)

Crterios de subvencionabilidad (1)	Presentación tardía	Omisión declaración	Condicionalidad
100,00	0,00	1,00	0,00

IMPORTE (Euros)

Calculado(2)	Reducción	Penalización	Reducción Penalización (3)	Penalización adicional	Resuelto	FEADER	MAPA	CAPADR
16,20 €	0,00 €	0,00 €	0,00 €	0,00 €	0,00 €	0,00 €	0,00 €	0,00 €
Importe Unitario:	54,00 €	Nuevo Importe Unitario:	54,00 €					

RECINTOS PROPUESTOS

REF.	REFERENCIA SIGPAC	CULTIVO	S/R	USO SIGPAC	Sup. Dec. admisible	Sup. Campo	Sup. Determ.	Sup. Resuelta
170000006160467	23-003-008-00259-0001	OLIVAR	R		0,07		0,07	0,07
170000006160468	23-003-008-00275-0001	OLIVAR	R		0,23		0,23	0,23

INCIDENCIAS

INCIDENCIA DESCRIPCIÓN

256	Solicitud con recintos no declarados en campaña actual con una reducción por omisión de superficie superior al 3% CÓDIGO PARA EL PORCENTAJE DE REDUCCIÓN POR OMISIÓN QUE CORRESPONDE A LA SOLICITUD:1
74053	Importe inferior a 100 Euros

(1) Con incidencias que retienen pago o deniegan el expediente.

(2) Se calcula sobre superficie declarada admisible.

(3) Aplicación del artículo 16 bis del RD 147/2023.

(4) Expediente con algunos recintos de pastos permanentes ubicados en espacios protegidos donde la carga ganadera mínima será 0,1 UGM/ha.

Puede verificar la integridad de una copia de este documento mediante la lectura del código QR adjunto o mediante el acceso a la dirección <https://ws050.juntadeandalucia.es/verificarFirma> indicando el código de VERIFICACIÓN

FIRMADO POR	RAQUEL MARIA ESPIN CRESPO	17/10/2024
VERIFICACIÓN	Pk2jmJDVJQXVSF7B6ESWF6FEMYA9VL	PÁG. 2384/3958





APELLIDOS Y NOMBRE / RAZÓN SOCIAL

CANTERO GUERRERO MARIA QUITERIA

NIF

****3956*

EXPEDIENTE

1099639

RESOLUCIÓN

DENEGACIÓN DE LA AYUDA

DATOS DE MANTENIMIENTO UNIDADES

GRUPO DE PAGO

ZONAS DE LIMITACIONES NATURALES

**Sup. Dec.
Admisible**

0,00

**Sup.
Resuelta**

0,00

Sobredecl.

0,00

% Sobredecl.

0,00

RESUMEN DE PAGOS

	IMPORTE (Euros)			
	RESUELTO	FEADER	MAPA	CAPADR
A pagar	0,00	0,00	0,00	0,00

APLICACIÓN DE REDUCCIONES Y PENALIZACIONES (%)

Crterios de subvencionabilidad (1)	Presentación tardía	Omisión declaración	Condicionalidad
100,00	0,00	0,00	0,00

IMPORTE (Euros)

Calculado(2)	Reducción	Penalización	Reducción Penalización (3)	Penalización adicional	Resuelto	FEADER	MAPA	CAPADR
0,00 €	0,00 €	0,00 €	0,00 €	0,00 €	0,00 €	0,00 €	0,00 €	0,00 €
Importe Unitario:	54,00 €	Nuevo Importe Unitario:	0,00 €					

RECINTOS PROPUESTOS

REF.	REFERENCIA SIGPAC	CULTIVO	S/R	USO SIGPAC	Sup. Dec. admisible	Sup. Campo	Sup. Determ.	Sup. Resuelta
-1057644	23-058-014-00269-0001	OLIVAR	S		0,06		0,06	0,06
-1057633	23-058-014-00351-0001	OLIVAR	S		0,71		0,71	0,71
-1057593	23-058-014-00353-0002	OLIVAR	S		0,42		0,42	0,42
170000005494729	23-058-004-00050-0001	OLIVAR	R		0,84		0,84	0,84
170000005494731	23-058-014-00270-0001	OLIVAR	S		0,07		0,07	0,07
170000005494732	23-058-014-00352-0001	OLIVAR	S		0,43		0,43	0,43

INCIDENCIAS

INCIDENCIA DESCRIPCIÓN

74018	Productor que no es agricultor a título principal, según los datos del ejercicio fiscal n-1 y seguridad socia.
74053	Importe inferior a 100 Euros

(1) Con incidencias que retienen pago o deniegan el expediente.

(2) Se calcula sobre superficie declarada admisible.

(3) Aplicación del artículo 16 bis del RD 147/2023.

(4) Expediente con algunos recintos de pastos permanentes ubicados en espacios protegidos donde la carga ganadera mínima será 0,1 UGM/ha.

Puede verificar la integridad de una copia de este documento mediante la lectura del código QR adjunto o mediante el acceso a la dirección <https://ws050.juntadeandalucia.es/verificarFirma> indicando el código de VERIFICACIÓN

FIRMADO POR

RAQUEL MARIA ESPIN CRESPO

17/10/2024

VERIFICACIÓN

Pk2jmJDVJQXVSF7B6ESWF6FEMYA9VL

PÁG. 2385/3958





APELLIDOS Y NOMBRE / RAZÓN SOCIAL

CAÑADA ARMENTEROS MANUEL

NIF

****2894*

EXPEDIENTE

1003315

RESOLUCIÓN

DENEGACIÓN DE LA AYUDA

DATOS DE MANTENIMIENTO UNIDADES

GRUPO DE PAGO

ZONAS DE LIMITACIONES NATURALES

**Sup. Dec.
Admisible**

0,00

**Sup.
Resuelta**

0,00

Sobredecl.

0,00

% Sobredecl.

0,00

RESUMEN DE PAGOS

IMPORTE (Euros)

	RESUELTO	FEADER	MAPA	CAPADR
A pagar	0,00	0,00	0,00	0,00

APLICACIÓN DE REDUCCIONES Y PENALIZACIONES (%)

Crterios de subvencionabilidad (1)	Presentación tardía	Omisión declaración	Condicionalidad
100,00	0,00	0,00	0,00

IMPORTE (Euros)

Calculado(2)	Reducción	Penalización	Reducción Penalización (3)	Penalización adicional	Resuelto	FEADER	MAPA	CAPADR
0,00 €	0,00 €	0,00 €	0,00 €	0,00 €	0,00 €	0,00 €	0,00 €	0,00 €
Importe Unitario:	54,00 €	Nuevo Importe Unitario:	0,00 €					

RECINTOS PROPUESTOS

REF.	REFERENCIA SIGPAC	CULTIVO	S/R	USO SIGPAC	Sup. Dec. admisible	Sup. Campo	Sup. Determ.	Sup. Resuelta
-578740	23-086-010-00225-0002	OLIVAR	S		8,09		8,09	8,09
-427533	23-086-010-00235-0001	OLIVAR	S		2,88		2,88	2,88
1700000004436922	23-086-015-00030-0003	OLIVAR	S		6,98		6,98	6,98
1700000004436925	23-086-014-00080-0004	OLIVAR	S		1,23		1,23	1,23
1700000004436926	23-086-010-00093-0001	OLIVAR	S		1,69		1,69	1,69
1700000004436928	23-086-013-00092-0001	OLIVAR	R		0,52		0,52	0,52

INCIDENCIAS

INCIDENCIA DESCRIPCIÓN

74018	Productor que no es agricultor a título principal, según los datos del ejercicio fiscal n-1 y seguridad socia.
74053	Importe inferior a 100 Euros

(1) Con incidencias que retienen pago o deniegan el expediente.

(2) Se calcula sobre superficie declarada admisible.

(3) Aplicación del artículo 16 bis del RD 147/2023.

(4) Expediente con algunos recintos de pastos permanentes ubicados en espacios protegidos donde la carga ganadera mínima será 0,1 UGM/ha.

Puede verificar la integridad de una copia de este documento mediante la lectura del código QR adjunto o mediante el acceso a la dirección <https://ws050.juntadeandalucia.es/verificarFirma> indicando el código de VERIFICACIÓN

FIRMADO POR	RAQUEL MARIA ESPIN CRESPO	17/10/2024
VERIFICACIÓN	Pk2jmJDVJQXVSF7B6ESWF6FEMYA9VL	PÁG. 2386/3958





APELLIDOS Y NOMBRE / RAZÓN SOCIAL

CAÑADA PEREZ JUAN MANUEL

NIF

***6834*

EXPEDIENTE

1204877

RESOLUCIÓN

DENEGACIÓN DE LA AYUDA

DATOS DE MANTENIMIENTO UNIDADES

GRUPO DE PAGO

ZONAS DE LIMITACIONES NATURALES

**Sup. Dec.
Admisible**

0,00

**Sup.
Resuelta**

0,00

Sobredecl.

0,00

% Sobredecl.

0,00

RESUMEN DE PAGOS

	IMPORTE (Euros)			
	RESUELTO	FEADER	MAPA	CAPADR
A pagar	0,00	0,00	0,00	0,00

APLICACIÓN DE REDUCCIONES Y PENALIZACIONES (%)

Crterios de subvencionabilidad (1)	Presentación tardía	Omisión declaración	Condicionalidad
100,00	0,00	0,00	0,00

IMPORTE (Euros)

Calculado(2)	Reducción	Penalización	Reducción Penalización (3)	Penalización adicional	Resuelto	FEADER	MAPA	CAPADR
0,00 €	0,00 €	0,00 €	0,00 €	0,00 €	0,00 €	0,00 €	0,00 €	0,00 €
Importe Unitario:	54,00 €	Nuevo Importe Unitario:	0,00 €					

RECINTOS PROPUESTOS

REF.	REFERENCIA SIGPAC	CULTIVO	S/R	USO SIGPAC	Sup. Dec. admisible	Sup. Campo	Sup. Determ.	Sup. Resuelta
-1332844	23-087-015-00078-0001	OLIVAR	S		0,01		0,01	0,01
170000003588933	23-060-070-00021-0002	OLIVAR	S		0,02		0,02	0,02
170000003588934	23-060-070-00023-0001	OLIVAR	S		0,04		0,04	0,04
170000003588935	23-060-070-00024-0002	OLIVAR	S		12,47		12,47	12,47
170000006491811	23-086-024-00052-0002	OLIVAR	S		0,01		0,01	0,01
170000006491812	23-086-024-00057-0002	OLIVAR	S		0,01		0,01	0,01
170000006491813	23-086-024-00058-0001	OLIVAR	S		5,88		5,88	5,88
170000006491814	23-086-024-00291-0002	OLIVAR	S		0,01		0,01	0,01
170000006491816	23-087-014-00045-0001	OLIVAR	S		0,05		0,05	0,05
170000006491817	23-087-014-00046-0001	OLIVAR	S		1,32		1,32	1,32
170000006491818	23-087-017-00072-0001	OLIVAR	S		0,02		0,02	0,02
170000006491819	23-087-017-00075-0001	OLIVAR	S		1,15		1,15	1,15
170000006491820	23-087-015-00065-0001	OLIVAR	S		0,10		0,10	0,10
170000006491821	23-087-015-00066-0001	OLIVAR	S		0,78		0,78	0,78
170000006491822	23-087-015-00079-0001	OLIVAR	S		0,02		0,02	0,02
170000006491823	23-087-015-00081-0002	OLIVAR	S		0,02		0,02	0,02
170000006491824	23-087-014-00167-0002	OLIVAR	R		0,01		0,01	0,01
170000006491825	23-087-016-00081-0001	OLIVAR	S		1,36		1,36	1,36
170000006491826	23-087-016-00079-0001	OLIVAR	S		0,01		0,01	0,01
170000006491827	23-087-014-00164-0003	OLIVAR	S		0,53		0,53	0,53
170000006491828	23-087-014-00170-0004	OLIVAR	S		5,97		5,97	5,97
170000006491829	23-087-016-00078-0001	OLIVAR	S		0,01		0,01	0,01
170000006491830	23-087-016-00080-0001	OLIVAR	S		0,68		0,68	0,68
170000006491831	23-087-014-00171-0001	OLIVAR	S		0,01		0,01	0,01
170000006491832	23-087-014-00172-0001	OLIVAR	S		0,07		0,07	0,07
170000006491833	23-087-014-00064-0001	OLIVAR	S		0,44		0,44	0,44
170000006491834	23-087-014-00070-0001	OLIVAR	S		0,01		0,01	0,01

(1) Con incidencias que retienen pago o deniegan el expediente.

(2) Se calcula sobre superficie declarada admisible.

(3) Aplicación del artículo 16 bis del RD 147/2023.

(4) Expediente con algunos recintos de pastos permanentes ubicados en espacios protegidos donde la carga ganadera mínima será 0,1 UGM/ha.

Puede verificar la integridad de una copia de este documento mediante la lectura del código QR adjunto o mediante el acceso a la dirección <https://ws050.juntadeandalucia.es/verificarFirma> indicando el código de VERIFICACIÓN

FIRMADO POR

RAQUEL MARIA ESPIN CRESPO

17/10/2024

VERIFICACIÓN

Pk2jmJDVJQXVSF7B6ESWF6FEMYA9VL

PÁG. 2387/3958





INCIDENCIAS

INCIDENCIA DESCRIPCIÓN

2454	Solicitante de intervención 6613 cuyo regimen de afiliacion a la SS no es ni el sistema especial agrario(cuenta ajena) ni autonomo con actividad agraria.
74018	Productor que no es agricultor a título principal, según los datos del ejercicio fiscal n-1 y seguridad socia.
74053	Importe inferior a 100 Euros

(1) Con incidencias que retienen pago o deniegan el expediente.
(2) Se calcula sobre superficie declarada admisible.
(3) Aplicación del artículo 16 bis del RD 147/2023.
(4) Expediente con algunos recintos de pastos permanentes ubicados en espacios protegidos donde la carga ganadera mínima será 0,1 UGM/ha.

Puede verificar la integridad de una copia de este documento mediante la lectura del código QR adjunto o mediante el acceso a la dirección <https://ws050.juntadeandalucia.es/verificarFirma> indicando el código de VERIFICACIÓN

FIRMADO POR	RAQUEL MARIA ESPIN CRESPO	17/10/2024	
VERIFICACIÓN	Pk2jmJDVJQXVSF7B6ESWF6FEMYA9VL	PÁG. 2388/3958	



APELLIDOS Y NOMBRE / RAZÓN SOCIAL

CAÑAS NAVARRO ANTONIO

NIF

***8898*

EXPEDIENTE

1111909

RESOLUCIÓN

DENEGACIÓN DE LA AYUDA

DATOS DE MANTENIMIENTO UNIDADES

GRUPO DE PAGO

ZONAS DE LIMITACIONES NATURALES

**Sup. Dec.
Admisible**

0,00

**Sup.
Resuelta**

0,00

Sobredecl.

0,00

% Sobredecl.

0,00

RESUMEN DE PAGOS

	IMPORTE (Euros)			
	RESUELTO	FEADER	MAPA	CAPADR
A pagar	0,00	0,00	0,00	0,00

APLICACIÓN DE REDUCCIONES Y PENALIZACIONES (%)

Crterios de subvencionabilidad (1)	Presentación tardía	Omisión declaración	Condicionalidad
100,00	0,00	0,00	0,00

IMPORTE (Euros)

Calculado(2)	Reducción	Penalización	Reducción Penalización (3)	Penalización adicional	Resuelto	FEADER	MAPA	CAPADR
0,00 €	0,00 €	0,00 €	0,00 €	0,00 €	0,00 €	0,00 €	0,00 €	0,00 €
Importe Unitario:	54,00 €	Nuevo Importe Unitario:	0,00 €					

RECINTOS PROPUESTOS

REF.	REFERENCIA SIGPAC	CULTIVO	S/R	USO SIGPAC	Sup. Dec. admisible	Sup. Campo	Sup. Determ.	Sup. Resuelta
-1274612	23-100-034-00223-0001	OLIVAR	R		0,01		0,01	0,01
-1274611	23-100-034-00223-0001	OLIVAR	R		0,01		0,01	0,01
-1274610	23-100-034-00223-0001	OLIVAR	R		0,01		0,01	0,01
1700000005275623	23-061-015-00014-0006	OLIVAR	R		0,09		0,09	0,09
1700000005275624	23-061-015-00027-0002	OLIVAR	R		7,09		7,09	7,09
1700000005275625	23-100-506-00176-0001	OLIVAR	R		1,47		1,47	1,47
1700000005275626	23-100-506-00171-0001	OLIVAR	R		1,78		1,78	1,78
1700000005275627	23-100-503-00109-0001	OLIVAR	R		1,07		1,07	1,07
1700000005275628	23-100-503-00097-0001	OLIVAR	R		1,20		1,20	1,20
1700000005275629	23-100-034-00224-0001	OLIVAR	R		0,98		0,98	0,98
1700000005275630	23-100-034-00197-0002	OLIVAR	R		0,73		0,73	0,73
1700000005275632	23-100-506-00238-0001	OLIVAR	R		0,88		0,88	0,88
1700000005275633	23-100-509-00032-0001	OLIVAR	R		2,73		2,73	2,73

INCIDENCIAS

INCIDENCIA DESCRIPCIÓN

2455	Solicitantes de intervención 6613 sin datos de IRPF n-1.(Art 4 Orden 14/04/2016).
74018	Productor que no es agricultor a título principal, según los datos del ejercicio fiscal n-1 y seguridad socia.
74053	Importe inferior a 100 Euros
86119	Carga ganadera NO cumple con el valor mínimo de 0,2 UGM/ha. Recinto:23-100-503-00241-00001 Cultivo:247000 CULTIVOS MIXTOS DE ESPECIES PRATENSES-SIN VARIEDAD Regadío Carga Ganadera:0
86122	Recinto superficie forrajera que realiza la actividad de producción de pastoreo y no declara el o los códigos del Registro de Explotaciones Ganaderas de Andalucía, REGA. Recinto:23-100-503-00241-00001 Cultivo:247000 CULTIVOS MIXTOS DE ESPECIES PRATENSES-SIN VARIEDAD Regadío
86124	Recinto de forrajera para Cálculo de Carga Ganadera que No pertenece a Explotación. Recinto:23-100-503-00241-00001 Cultivo:247000 CULTIVOS MIXTOS DE ESPECIES PRATENSES-SIN VARIEDAD Regadío

(1) Con incidencias que retienen pago o deniegan el expediente.

(2) Se calcula sobre superficie declarada admisible.

(3) Aplicación del artículo 16 bis del RD 147/2023.

(4) Expediente con algunos recintos de pastos permanentes ubicados en espacios protegidos donde la carga ganadera mínima será 0,1 UGM/ha.

Puede verificar la integridad de una copia de este documento mediante la lectura del código QR adjunto o mediante el acceso a la dirección <https://ws050.juntadeandalucia.es/verificarFirma> indicando el código de VERIFICACIÓN

FIRMADO POR

RAQUEL MARIA ESPIN CRESPO

17/10/2024

VERIFICACIÓN

Pk2jmJDVJQXVSF7B6ESWF6FEMYA9VL

PÁG. 2389/3958





Datos considerados para el Cálculo de la Carga Ganadera del expediente

Superficie determinada para Cálculo Carga Ganadera: 0,00 ha

Carga Ganadera del Expediente: 0,00 ugm/ha

Incidencias de carga ganadera

INCIDENCIA DESCRIPCIÓN

- 86122 Recinto superficie forrajera que realiza la actividad de producción de pastoreo y no declara el o los códigos del Registro de Explotaciones Ganaderas de Andalucía, REGA.
Recinto:23-100-503-00241-00001 Cultivo:247000 CULTIVOS MIXTOS DE ESPECIES PRATENSES-SIN VARIEDAD Regadío
- 86124 Recinto de forrajera para Cálculo de Carga Ganadera que No pertenece a Explotación.
Recinto:23-100-503-00241-00001 Cultivo:247000 CULTIVOS MIXTOS DE ESPECIES PRATENSES-SIN VARIEDAD Regadío
- 86128 Recinto de Forrajeras que no ha contabilizado para Carga Ganadera por no tener una explotación válida para el cálculo de la Carga Ganadera
Recinto:23-100-503-00241-00001 Cultivo:247 CULTIVOS MIXTOS DE ESPECIES PRATENSES-

(1) Con incidencias que retienen pago o deniegan el expediente.

(2) Se calcula sobre superficie declarada admisible.

(3) Aplicación del artículo 16 bis del RD 147/2023.

(4) Expediente con algunos recintos de pastos permanentes ubicados en espacios protegidos donde la carga ganadera mínima será 0,1 UGM/ha.

Puede verificar la integridad de una copia de este documento mediante la lectura del código QR adjunto o mediante el acceso a la dirección <https://ws050.juntadeandalucia.es/verificarFirma> indicando el código de VERIFICACIÓN

FIRMADO POR

RAQUEL MARIA ESPIN CRESPO

17/10/2024

VERIFICACIÓN

Pk2jmJDVJQXVSF7B6ESWF6FEMYA9VL

PÁG. 2390/3958





APELLIDOS Y NOMBRE / RAZÓN SOCIAL

CAÑO ARANDA ANTONIO MANUEL

NIF

****2987*

EXPEDIENTE

1080154

RESOLUCIÓN

DENEGACIÓN DE LA AYUDA

DATOS DE MANTENIMIENTO UNIDADES

GRUPO DE PAGO

ZONAS DE LIMITACIONES NATURALES

**Sup. Dec.
Admisible**

0,00

**Sup.
Resuelta**

0,00

Sobredecl.

0,00

% Sobredecl.

0,00

RESUMEN DE PAGOS

IMPORTE (Euros)

	RESUELTO	FEADER	MAPA	CAPADR
A pagar	0,00	0,00	0,00	0,00

APLICACIÓN DE REDUCCIONES Y PENALIZACIONES (%)

Crterios de subvencionabilidad (1)	Presentación tardía	Omisión declaración	Condicionalidad
100,00	0,00	0,00	0,00

IMPORTE (Euros)

Calculado(2)	Reducción	Penalización	Reducción Penalización (3)	Penalización adicional	Resuelto	FEADER	MAPA	CAPADR
0,00 €	0,00 €	0,00 €	0,00 €	0,00 €	0,00 €	0,00 €	0,00 €	0,00 €
Importe Unitario:	54,00 €	Nuevo Importe Unitario:	0,00 €					

RECINTOS PROPUESTOS

REF.	REFERENCIA SIGPAC	CULTIVO	S/R	USO SIGPAC	Sup. Dec. admisible	Sup. Campo	Sup. Determ.	Sup. Resuelta
170000005409788	23-003-041-00520-0001	OLIVAR	S		0,05		0,05	0,05
170000005409789	23-003-041-00525-0003	OLIVAR	S		0,02		0,02	0,02
170000005409790	23-003-041-00546-0001	OLIVAR	S		1,17		1,17	1,17

INCIDENCIAS

INCIDENCIA DESCRIPCIÓN

2454	Solicitante de intervención 6613 cuyo regimen de afiliacion a la SS no es ni el sistema especial agrario(cuenta ajena) ni autonomo con actividad agraria.
74018	Productor que no es agricultor a título principal, según los datos del ejercicio fiscal n-1 y seguridad socia.
74053	Importe inferior a 100 Euros

(1) Con incidencias que retienen pago o deniegan el expediente.

(2) Se calcula sobre superficie declarada admisible.

(3) Aplicación del artículo 16 bis del RD 147/2023.

(4) Expediente con algunos recintos de pastos permanentes ubicados en espacios protegidos donde la carga ganadera mínima será 0,1 UGM/ha.

Puede verificar la integridad de una copia de este documento mediante la lectura del código QR adjunto o mediante el acceso a la dirección <https://ws050.juntadeandalucia.es/verificarFirma> indicando el código de VERIFICACIÓN

FIRMADO POR	RAQUEL MARIA ESPIN CRESPO	17/10/2024
VERIFICACIÓN	Pk2jmJDVJQXVSF7B6ESWF6FEMYA9VL	PÁG. 2391/3958





APELLIDOS Y NOMBRE / RAZÓN SOCIAL

CAÑO CAÑO MARIA DE LA VILLA

NIF

****2784*

EXPEDIENTE

1031154

RESOLUCIÓN

DENEGACIÓN DE LA AYUDA

DATOS DE MANTENIMIENTO UNIDADES

GRUPO DE PAGO

ZONAS DE LIMITACIONES NATURALES

**Sup. Dec.
Admisible**

0,00

**Sup.
Resuelta**

0,00

Sobredecl.

0,00

% Sobredecl.

0,00

RESUMEN DE PAGOS

IMPORTE (Euros)

	RESUELTO	FEADER	MAPA	CAPADR
A pagar	0,00	0,00	0,00	0,00

APLICACIÓN DE REDUCCIONES Y PENALIZACIONES (%)

Crterios de subvencionabilidad (1)	Presentación tardía	Omisión declaración	Condicionalidad
100,00	0,00	0,00	0,00

IMPORTE (Euros)

Calculado(2)	Reducción	Penalización	Reducción adicional	Penalización adicional	Resuelto	FEADER	MAPA	CAPADR
0,00 €	0,00 €	0,00 €	0,00 €	0,00 €	0,00 €	0,00 €	0,00 €	0,00 €
Importe Unitario:	54,00 €	Nuevo Importe Unitario:	0,00 €					

RECINTOS PROPUESTOS

REF.	REFERENCIA SIGPAC	CULTIVO	S/R	USO SIGPAC	Sup. Dec. admisible	Sup. Campo	Sup. Determ.	Sup. Resuelta
170000002948958	23-060-034-00101-0002	OLIVAR	S		0,62		0,62	0,62
170000002948959	23-060-041-00258-0001	OLIVAR	S		0,27		0,27	0,27
170000002948960	23-060-041-00228-0001	OLIVAR	S		0,51		0,51	0,51
170000002948961	23-060-072-00271-0001	OLIVAR	S		0,17		0,17	0,17
170000002948962	23-060-072-00281-0003	OLIVAR	S		0,56		0,56	0,56
170000002948963	23-060-074-00119-0001	OLIVAR	S		0,01		0,01	0,01
170000002948964	23-060-074-00121-0001	OLIVAR	S		1,07		1,07	1,07
170000002948965	23-060-072-00282-0002	OLIVAR	S		0,28		0,28	0,28
170000002948966	23-060-034-00102-0002	OLIVAR	S		1,09		1,09	1,09
170000002948967	23-060-041-00224-0004	OLIVAR	S		1,06		1,06	1,06
170000002948968	23-060-072-00283-0003	OLIVAR	S		0,48		0,48	0,48
170000002948969	23-060-073-00052-0004	OLIVAR	S		0,83		0,83	0,83

INCIDENCIAS

INCIDENCIA DESCRIPCIÓN

74018	Productor que no es agricultor a título principal, según los datos del ejercicio fiscal n-1 y seguridad socia.
74053	Importe inferior a 100 Euros

(1) Con incidencias que retienen pago o deniegan el expediente.

(2) Se calcula sobre superficie declarada admisible.

(3) Aplicación del artículo 16 bis del RD 147/2023.

(4) Expediente con algunos recintos de pastos permanentes ubicados en espacios protegidos donde la carga ganadera mínima será 0,1 UGM/ha.

Puede verificar la integridad de una copia de este documento mediante la lectura del código QR adjunto o mediante el acceso a la dirección <https://ws050.juntadeandalucia.es/verificarFirma> indicando el código de VERIFICACIÓN

FIRMADO POR

RAQUEL MARIA ESPIN CRESPO

17/10/2024

VERIFICACIÓN

Pk2jmJDVJQXVSF7B6ESWF6FEMYA9VL

PÁG. 2392/3958





APELLIDOS Y NOMBRE / RAZÓN SOCIAL

CAPISCOL COLMENERO MANUEL MIGUEL

NIF

****4173*

EXPEDIENTE

1257490

RESOLUCIÓN

DENEGACIÓN DE LA AYUDA

DATOS DE MANTENIMIENTO UNIDADES

GRUPO DE PAGO

ZONAS DE LIMITACIONES NATURALES

**Sup. Dec.
Admisible**

0,00

**Sup.
Resuelta**

0,00

Sobredecl.

0,00

% Sobredecl.

0,00

RESUMEN DE PAGOS

	IMPORTE (Euros)			
	RESUELTO	FEADER	MAPA	CAPADR
A pagar	0,00	0,00	0,00	0,00

APLICACIÓN DE REDUCCIONES Y PENALIZACIONES (%)

Crterios de subvencionabilidad (1)	Presentación tardía	Omisión declaración	Condicionalidad
100,00	0,00	0,00	0,00

IMPORTE (Euros)

Calculado(2)	Reducción	Penalización	Reducción adicional	Penalización adicional	Resuelto	FEADER	MAPA	CAPADR
0,00 €	0,00 €	0,00 €	0,00 €	0,00 €	0,00 €	0,00 €	0,00 €	0,00 €
Importe Unitario:	54,00 €	Nuevo Importe Unitario:	0,00 €					

RECINTOS PROPUESTOS

REF.	REFERENCIA SIGPAC	CULTIVO	S/R	USO SIGPAC	Sup. Dec. admisible	Sup. Campo	Sup. Determ.	Sup. Resuelta
-962768	23-086-008-00022-0002	OLIVAR	S		0,08		0,08	0,08
-962758	23-086-008-00018-0003	OLIVAR	S		0,02		0,02	0,02
170000004827092	23-086-005-00202-0001	OLIVAR	S		0,75		0,75	0,75
170000004827101	23-086-007-00205-0001	OLIVAR	S		0,38		0,38	0,38
170000004827103	23-086-007-00200-0001	OLIVAR	S		0,70		0,70	0,70
170000004827105	23-086-007-00134-0004	OLIVAR	S		0,48		0,48	0,48
170000004827106	23-086-007-00073-0001	OLIVAR	S		0,42		0,42	0,42
170000004827109	23-086-025-00138-0002	OLIVAR	S		0,80		0,80	0,80
170000004827110	23-086-023-00282-0001	OLIVAR	S		0,68		0,68	0,68
170000004827111	23-086-019-00411-0002	OLIVAR	S		0,06		0,06	0,06
170000004827112	23-086-019-00411-0001	OLIVAR	S		0,55		0,55	0,55
170000004827115	23-086-008-00018-0002	OLIVAR	S		0,13		0,13	0,13
170000004827116	23-086-008-00022-0001	OLIVAR	S		0,34		0,34	0,34

INCIDENCIAS

INCIDENCIA DESCRIPCIÓN

74018	Productor que no es agricultor a título principal, según los datos del ejercicio fiscal n-1 y seguridad socia.
74053	Importe inferior a 100 Euros

(1) Con incidencias que retienen pago o deniegan el expediente.

(2) Se calcula sobre superficie declarada admisible.

(3) Aplicación del artículo 16 bis del RD 147/2023.

(4) Expediente con algunos recintos de pastos permanentes ubicados en espacios protegidos donde la carga ganadera mínima será 0,1 UGM/ha.

Puede verificar la integridad de una copia de este documento mediante la lectura del código QR adjunto o mediante el acceso a la dirección <https://ws050.juntadeandalucia.es/verificarFirma> indicando el código de VERIFICACIÓN

FIRMADO POR

RAQUEL MARIA ESPIN CRESPO

17/10/2024

VERIFICACIÓN

Pk2jmJDVJQXVSF7B6ESWF6FEMYA9VL

PÁG. 2393/3958





APELLIDOS Y NOMBRE / RAZÓN SOCIAL

CARA ORTEGA NAYRA MARIA

NIF

****7590*

EXPEDIENTE

1128318

RESOLUCIÓN

DENEGACIÓN DE LA AYUDA

DATOS DE MANTENIMIENTO UNIDADES

GRUPO DE PAGO

ZONAS DE LIMITACIONES NATURALES

**Sup. Dec.
Admisible**

1,81

**Sup.
Resuelta**

1,81

Sobredecl.

0,00

% Sobredecl.

0,00

RESUMEN DE PAGOS

	IMPORTE (Euros)			
	RESUELTO	FEADER	MAPA	CAPADR
A pagar	0,00	0,00	0,00	0,00

APLICACIÓN DE REDUCCIONES Y PENALIZACIONES (%)

Crterios de subvencionabilidad (1)	Presentación tardía	Omisión declaración	Condicionalidad
100,00	0,00	0,00	0,00

IMPORTE (Euros)

Calculado(2)	Reducción	Penalización	Reducción Penalización (3)	Penalización adicional	Resuelto	FEADER	MAPA	CAPADR
97,74 €	0,00 €	0,00 €	0,00 €	0,00 €	0,00 €	0,00 €	0,00 €	0,00 €
Importe Unitario:	54,00 €	Nuevo Importe Unitario:	54,00 €					

RECINTOS PROPUESTOS

REF.	REFERENCIA SIGPAC	CULTIVO	S/R	USO SIGPAC	Sup. Dec. admisible	Sup. Campo	Sup. Determ.	Sup. Resuelta
4133904	23-009-040-00284-0003	OLIVAR	S		0,63		0,63	0,63
5099122	23-009-040-00221-0004	OLIVAR	S		0,71		0,71	0,71
5099125	23-009-041-00089-0002	OLIVAR	S		0,47		0,47	0,47

INCIDENCIAS

INCIDENCIA DESCRIPCIÓN

74053 Importe inferior a 100 Euros

(1) Con incidencias que retienen pago o deniegan el expediente.

(2) Se calcula sobre superficie declarada admisible.

(3) Aplicación del artículo 16 bis del RD 147/2023.

(4) Expediente con algunos recintos de pastos permanentes ubicados en espacios protegidos donde la carga ganadera mínima será 0,1 UGM/ha.

Puede verificar la integridad de una copia de este documento mediante la lectura del código QR adjunto o mediante el acceso a la dirección <https://ws050.juntadeandalucia.es/verificarFirma> indicando el código de VERIFICACIÓN

FIRMADO POR	RAQUEL MARIA ESPIN CRESPO	17/10/2024	
VERIFICACIÓN	Pk2jmJDVJQXVSF7B6ESWF6FEMYA9VL	PÁG. 2394/3958	



APELLIDOS Y NOMBRE / RAZÓN SOCIAL

CARAVANTES PIZARRO EMILIA

NIF

****5887*

EXPEDIENTE

1254982

RESOLUCIÓN

DENEGACIÓN DE LA AYUDA

DATOS DE MANTENIMIENTO UNIDADES

GRUPO DE PAGO

ZONAS DE LIMITACIONES NATURALES

**Sup. Dec.
Admisible**

0,00

**Sup.
Resuelta**

0,00

Sobredecl.

0,00

% Sobredecl.

0,00

RESUMEN DE PAGOS

IMPORTE (Euros)

	RESUELTO	FEADER	MAPA	CAPADR
A pagar	0,00	0,00	0,00	0,00

APLICACIÓN DE REDUCCIONES Y PENALIZACIONES (%)

Crterios de subvencionabilidad (1)	Presentación tardía	Omisión declaración	Condicionalidad
100,00	0,00	0,00	0,00

IMPORTE (Euros)

Calculado(2)	Reducción	Penalización	Reducción Penalización (3)	Penalización adicional	Resuelto	FEADER	MAPA	CAPADR
0,00 €	0,00 €	0,00 €	0,00 €	0,00 €	0,00 €	0,00 €	0,00 €	0,00 €
Importe Unitario:	54,00 €	Nuevo Importe Unitario:	0,00 €					

RECINTOS PROPUESTOS

REF.	REFERENCIA SIGPAC	CULTIVO	S/R	USO SIGPAC	Sup. Dec. admisible	Sup. Campo	Sup. Determ.	Sup. Resuelta
5554910	23-006-009-00175-0002	OLIVAR	S		4,48		4,48	4,48
5554913	23-006-014-00053-0001	OLIVAR	S		0,57		0,57	0,57
170000005899909	23-006-006-00238-0001	OLIVAR	S		1,14		1,14	1,14
170000005899910	23-006-007-00103-0001	OLIVAR	S		0,15		0,15	0,15
170000005899911	23-006-007-00044-0002	OLIVAR	S		3,42		3,42	3,42
170000005899913	23-006-007-00268-0001	OLIVAR	S		2,44		2,44	2,44
170000005899916	23-006-014-00241-0001	OLIVAR	S		0,61		0,61	0,61
170000005899918	23-006-007-00269-0001	OLIVAR	S		0,39		0,39	0,39

INCIDENCIAS

INCIDENCIA DESCRIPCIÓN

2454	Solicitante de intervención 6613 cuyo regimen de afiliacion a la SS no es ni el sistema especial agrario(cuenta ajena) ni autonomo con actividad agraria.
74018	Productor que no es agricultor a título principal, según los datos del ejercicio fiscal n-1 y seguridad socia.
74053	Importe inferior a 100 Euros

(1) Con incidencias que retienen pago o deniegan el expediente.

(2) Se calcula sobre superficie declarada admisible.

(3) Aplicación del artículo 16 bis del RD 147/2023.

(4) Expediente con algunos recintos de pastos permanentes ubicados en espacios protegidos donde la carga ganadera mínima será 0,1 UGM/ha.

Puede verificar la integridad de una copia de este documento mediante la lectura del código QR adjunto o mediante el acceso a la dirección <https://ws050.juntadeandalucia.es/verificarFirma> indicando el código de VERIFICACIÓN

FIRMADO POR

RAQUEL MARIA ESPIN CRESPO

17/10/2024

VERIFICACIÓN

Pk2jmJDVJQXVSF7B6ESWF6FEMYA9VL

PÁG. 2395/3958





APELLIDOS Y NOMBRE / RAZÓN SOCIAL CARAZO ROLDAN ALFREDO SANTISIMA TRINIDAD
NIF ****3016*
EXPEDIENTE 1226570
RESOLUCIÓN DENEGACIÓN DE LA AYUDA

DATOS DE MANTENIMIENTO UNIDADES

GRUPO DE PAGO	Sup. Dec. Admisible	Sup. Resuelta	Sobredecl.	% Sobredecl.
ZONAS DE LIMITACIONES NATURALES	0,00	0,00	0,00	0,00

RESUMEN DE PAGOS

	IMPORTE (Euros)			
	RESUELTO	FEADER	MAPA	CAPADR
A pagar	0,00	0,00	0,00	0,00

APLICACIÓN DE REDUCCIONES Y PENALIZACIONES (%)

Criterios de subvencionabilidad (1)	Presentación tardía	Omisión declaración	Condicionalidad
100,00	0,00	0,00	0,00

IMPORTE (Euros)

Calculado(2)	Reducción	Penalización	Reducción Penalización (3)	Penalización adicional	Resuelto	FEADER	MAPA	CAPADR
0,00 €	0,00 €	0,00 €	0,00 €	0,00 €	0,00 €	0,00 €	0,00 €	0,00 €
Importe Unitario:	54,00 €	Nuevo Importe Unitario:	0,00 €					

RECINTOS PROPUESTOS

REF.	REFERENCIA SIGPAC	CULTIVO	S/R	USO SIGPAC	Sup. Dec. admisible	Sup. Campo	Sup. Determ.	Sup. Resuelta
1700000006769528	23-086-024-00164-0001	OLIVAR	S		0,35		0,35	0,35
1700000006769529	23-086-024-00165-0001	OLIVAR	S		3,56		3,56	3,56

INCIDENCIAS

INCIDENCIA DESCRIPCIÓN

74018	Productor que no es agricultor a título principal, según los datos del ejercicio fiscal n-1 y seguridad socia.
74053	Importe inferior a 100 Euros

(1) Con incidencias que retienen pago o deniegan el expediente.

(2) Se calcula sobre superficie declarada admisible.

(3) Aplicación del artículo 16 bis del RD 147/2023.

(4) Expediente con algunos recintos de pastos permanentes ubicados en espacios protegidos donde la carga ganadera mínima será 0,1 UGM/ha.

Puede verificar la integridad de una copia de este documento mediante la lectura del código QR adjunto o mediante el acceso a la dirección <https://ws050.juntadeandalucia.es/verificarFirma> indicando el código de VERIFICACIÓN

FIRMADO POR	RAQUEL MARIA ESPIN CRESPO	17/10/2024
VERIFICACIÓN	Pk2jmJDVJQXVSF7B6ESWF6FEMYA9VL	PÁG. 2396/3958





APELLIDOS Y NOMBRE / RAZÓN SOCIAL

CARDENAS GALLARDO JOSE

NIF

****2554*

EXPEDIENTE

1143796

RESOLUCIÓN

DENEGACIÓN DE LA AYUDA

DATOS DE MANTENIMIENTO UNIDADES

GRUPO DE PAGO

ZONAS DE LIMITACIONES NATURALES

**Sup. Dec.
Admisible**

0,84

**Sup.
Resuelta**

0,84

Sobredecl.

0,00

% Sobredecl.

0,00

RESUMEN DE PAGOS

IMPORTE (Euros)

	RESUELTO	FEADER	MAPA	CAPADR
A pagar	0,00	0,00	0,00	0,00

APLICACIÓN DE REDUCCIONES Y PENALIZACIONES (%)

Criterios de subvencionabilidad (1)	Presentación tardía	Omisión declaración	Condicionalidad
100,00	0,00	0,00	0,00

IMPORTE (Euros)

Calculado(2)	Reducción	Penalización	Reducción Penalización (3)	Penalización adicional	Resuelto	FEADER	MAPA	CAPADR
45,36 €	0,00 €	0,00 €	0,00 €	0,00 €	0,00 €	0,00 €	0,00 €	0,00 €
Importe Unitario:	54,00 €	Nuevo Importe Unitario:	54,00 €					

RECINTOS PROPUESTOS

REF.	REFERENCIA SIGPAC	CULTIVO	S/R	USO SIGPAC	Sup. Dec. admisible	Sup. Campo	Sup. Determ.	Sup. Resuelta
1700000005188846	23-060-025-00074-0001	OLIVAR	S		0,32		0,32	0,32
1700000005188847	23-060-025-00075-0003	OLIVAR	S		0,30		0,30	0,30
1700000005909136	23-060-025-00073-0003	OLIVAR	S		0,22		0,22	0,22

INCIDENCIAS

INCIDENCIA DESCRIPCIÓN

74053 Importe inferior a 100 Euros

(1) Con incidencias que retienen pago o deniegan el expediente.

(2) Se calcula sobre superficie declarada admisible.

(3) Aplicación del artículo 16 bis del RD 147/2023.

(4) Expediente con algunos recintos de pastos permanentes ubicados en espacios protegidos donde la carga ganadera mínima será 0,1 UGM/ha.

Puede verificar la integridad de una copia de este documento mediante la lectura del código QR adjunto o mediante el acceso a la dirección <https://ws050.juntadeandalucia.es/verificarFirma> indicando el código de VERIFICACIÓN

FIRMADO POR

RAQUEL MARIA ESPIN CRESPO

17/10/2024

VERIFICACIÓN

Pk2jmJDVJQXVSF7B6ESWF6FEMYA9VL

PÁG. 2397/3958





APELLIDOS Y NOMBRE / RAZÓN SOCIAL

CARDENAS RODRIGUEZ FRANCISCO JOSE

NIF

***9883*

EXPEDIENTE

1110541

RESOLUCIÓN

DENEGACIÓN DE LA AYUDA

DATOS DE MANTENIMIENTO UNIDADES

GRUPO DE PAGO

ZONAS DE LIMITACIONES NATURALES

Sup. Dec. Admisible

1,40

Sup. Resuelta

1,40

Sobredecl.

0,00

% Sobredecl.

0,00

RESUMEN DE PAGOS

IMPORTE (Euros)

	RESUELTO	FEADER	MAPA	CAPADR
A pagar	0,00	0,00	0,00	0,00

APLICACIÓN DE REDUCCIONES Y PENALIZACIONES (%)

Crterios de subvencionabilidad (1)	Presentación tardía	Omisión declaración	Condicionalidad
100,00	0,00	0,00	0,00

IMPORTE (Euros)

Calculado(2)	Reducción	Penalización	Reducción Penalización (3)	Penalización adicional	Resuelto	FEADER	MAPA	CAPADR
75,60 €	0,00 €	0,00 €	0,00 €	0,00 €	0,00 €	0,00 €	0,00 €	0,00 €
Importe Unitario:	54,00 €	Nuevo Importe Unitario:	54,00 €					

RECINTOS PROPUESTOS

REF.	REFERENCIA SIGPAC	CULTIVO	S/R	USO SIGPAC	Sup. Dec. admisible	Sup. Campo	Sup. Determ.	Sup. Resuelta
170000006476077	23-060-020-00108-0001	OLIVAR	S		1,40		1,40	1,40

INCIDENCIAS

INCIDENCIA DESCRIPCIÓN

74053 Importe inferior a 100 Euros

(1) Con incidencias que retienen pago o deniegan el expediente.

(2) Se calcula sobre superficie declarada admisible.

(3) Aplicación del artículo 16 bis del RD 147/2023.

(4) Expediente con algunos recintos de pastos permanentes ubicados en espacios protegidos donde la carga ganadera mínima será 0,1 UGM/ha.

Puede verificar la integridad de una copia de este documento mediante la lectura del código QR adjunto o mediante el acceso a la dirección <https://ws050.juntadeandalucia.es/verificarFirma> indicando el código de VERIFICACIÓN

FIRMADO POR	RAQUEL MARIA ESPIN CRESPO	17/10/2024	
VERIFICACIÓN	Pk2jmJDVJQXVSF7B6ESWF6FEMYA9VL	PÁG. 2398/3958	



APELLIDOS Y NOMBRE / RAZÓN SOCIAL

CARMONA SALAS ROSA

NIF

****3217*

EXPEDIENTE

1035464

RESOLUCIÓN

DENEGACIÓN DE LA AYUDA

DATOS DE MANTENIMIENTO UNIDADES

GRUPO DE PAGO

ZONAS DE LIMITACIONES NATURALES

**Sup. Dec.
Admisible**

0,00

**Sup.
Resuelta**

0,00

Sobredecl.

0,00

% Sobredecl.

0,00

RESUMEN DE PAGOS

IMPORTE (Euros)

	RESUELTO	FEADER	MAPA	CAPADR
A pagar	0,00	0,00	0,00	0,00

APLICACIÓN DE REDUCCIONES Y PENALIZACIONES (%)

Crterios de subvencionabilidad (1)	Presentación tardía	Omisión declaración	Condicionalidad
100,00	0,00	0,00	0,00

IMPORTE (Euros)

Calculado(2)	Reducción	Penalización	Reducción Penalización (3)	Penalización adicional	Resuelto	FEADER	MAPA	CAPADR
0,00 €	0,00 €	0,00 €	0,00 €	0,00 €	0,00 €	0,00 €	0,00 €	0,00 €
Importe Unitario:	54,00 €	Nuevo Importe Unitario:	0,00 €					

RECINTOS PROPUESTOS

REF.	REFERENCIA SIGPAC	CULTIVO	S/R	USO SIGPAC	Sup. Dec. admisible	Sup. Campo	Sup. Determ.	Sup. Resuelta
170000005667517	23-006-014-00136-0001	OLIVAR	S		3,37		3,37	3,37
170000005667518	23-006-018-00024-0001	OLIVAR	S		1,76		1,76	1,76

INCIDENCIAS

INCIDENCIA DESCRIPCIÓN

2454	Solicitante de intervención 6613 cuyo regimen de afiliacion a la SS no es ni el sistema especial agrario(cuenta ajena) ni autonomo con actividad agraria.
74018	Productor que no es agricultor a título principal, según los datos del ejercicio fiscal n-1 y seguridad socia.
74053	Importe inferior a 100 Euros

(1) Con incidencias que retienen pago o deniegan el expediente.

(2) Se calcula sobre superficie declarada admisible.

(3) Aplicación del artículo 16 bis del RD 147/2023.

(4) Expediente con algunos recintos de pastos permanentes ubicados en espacios protegidos donde la carga ganadera mínima será 0,1 UGM/ha.

Puede verificar la integridad de una copia de este documento mediante la lectura del código QR adjunto o mediante el acceso a la dirección <https://ws050.juntadeandalucia.es/verificarFirma> indicando el código de VERIFICACIÓN

FIRMADO POR	RAQUEL MARIA ESPIN CRESPO	17/10/2024
VERIFICACIÓN	Pk2jmJDVJQXVSF7B6ESWF6FEMYA9VL	PÁG. 2399/3958





APELLIDOS Y NOMBRE / RAZÓN SOCIAL

CARRASCO DIAZ JOSE ANTONIO

NIF

***8629*

EXPEDIENTE

1187428

RESOLUCIÓN

DENEGACIÓN DE LA AYUDA

DATOS DE MANTENIMIENTO UNIDADES

GRUPO DE PAGO

ZONAS DE LIMITACIONES NATURALES

**Sup. Dec.
Admisible**

0,00

**Sup.
Resuelta**

0,00

Sobredecl.

0,00

% Sobredecl.

0,00

RESUMEN DE PAGOS

	IMPORTE (Euros)			
	RESUELTO	FEADER	MAPA	CAPADR
A pagar	0,00	0,00	0,00	0,00

APLICACIÓN DE REDUCCIONES Y PENALIZACIONES (%)

Crterios de subvencionabilidad (1)	Presentación tardía	Omisión declaración	Condicionalidad
100,00	0,00	0,00	0,00

IMPORTE (Euros)

Calculado(2)	Reducción	Penalización	Reducción Penalización (3)	Penalización adicional	Resuelto	FEADER	MAPA	CAPADR
0,00 €	0,00 €	0,00 €	0,00 €	0,00 €	0,00 €	0,00 €	0,00 €	0,00 €
Importe Unitario:	54,00 €	Nuevo Importe Unitario:	0,00 €					

RECINTOS PROPUESTOS

REF.	REFERENCIA SIGPAC	CULTIVO	S/R	USO SIGPAC	Sup. Dec. admisible	Sup. Campo	Sup. Determ.	Sup. Resuelta
-556788	23-085-007-00038-0002	OLIVAR	R		5,53		5,53	5,53
4179395	23-085-014-00066-0001	OLIVAR	R		0,77		0,77	0,77
4179563	23-063-022-00646-0002	OLIVAR	S		0,32		0,32	0,32
4179564	23-063-022-00280-0001	OLIVAR	S		1,56		1,56	1,56
4179565	23-063-022-00641-0001	OLIVAR	S		0,64		0,64	0,64
4179566	23-063-022-00647-0001	OLIVAR	S		0,19		0,19	0,19
4179567	23-063-021-00027-0001	OLIVAR	S		0,37		0,37	0,37
4179568	23-063-022-00123-0001	OLIVAR	S		0,30		0,30	0,30
4179569	23-063-015-00011-0001	OLIVAR	S		0,20		0,20	0,20
4179570	23-063-015-00201-0001	OLIVAR	R		2,03		2,03	2,03
4179571	23-063-015-00173-0001	OLIVAR	R		0,52		0,52	0,52

INCIDENCIAS

INCIDENCIA DESCRIPCIÓN

74018	Productor que no es agricultor a título principal, según los datos del ejercicio fiscal n-1 y seguridad socia.
74053	Importe inferior a 100 Euros

(1) Con incidencias que retienen pago o deniegan el expediente.

(2) Se calcula sobre superficie declarada admisible.

(3) Aplicación del artículo 16 bis del RD 147/2023.

(4) Expediente con algunos recintos de pastos permanentes ubicados en espacios protegidos donde la carga ganadera mínima será 0,1 UGM/ha.

Puede verificar la integridad de una copia de este documento mediante la lectura del código QR adjunto o mediante el acceso a la dirección <https://ws050.juntadeandalucia.es/verificarFirma> indicando el código de VERIFICACIÓN

FIRMADO POR

RAQUEL MARIA ESPIN CRESPO

17/10/2024

VERIFICACIÓN

Pk2jmJDVJQXVSF7B6ESWF6FEMYA9VL

PÁG. 2400/3958





APELLIDOS Y NOMBRE / RAZÓN SOCIAL

CARRASCO GARCIA ALVARO

NIF

****5629*

EXPEDIENTE

1263994

RESOLUCIÓN

DENEGACIÓN DE LA AYUDA

DATOS DE MANTENIMIENTO UNIDADES

GRUPO DE PAGO

ZONAS DE LIMITACIONES NATURALES

**Sup. Dec.
Admisible**

0,00

**Sup.
Resuelta**

0,00

Sobredecl.

0,00

% Sobredecl.

0,00

RESUMEN DE PAGOS

IMPORTE (Euros)

	RESUELTO	FEADER	MAPA	CAPADR
A pagar	0,00	0,00	0,00	0,00

APLICACIÓN DE REDUCCIONES Y PENALIZACIONES (%)

Crterios de subvencionabilidad (1)	Presentación tardía	Omisión declaración	Condicionalidad
100,00	0,00	0,00	0,00

IMPORTE (Euros)

Calculado(2)	Reducción	Penalización	Reducción Penalización (3)	Penalización adicional	Resuelto	FEADER	MAPA	CAPADR
0,00 €	0,00 €	0,00 €	0,00 €	0,00 €	0,00 €	0,00 €	0,00 €	0,00 €
Importe Unitario:	54,00 €	Nuevo Importe Unitario:	0,00 €					

RECINTOS PROPUESTOS

REF.	REFERENCIA SIGPAC	CULTIVO	S/R	USO SIGPAC	Sup. Dec. admisible	Sup. Campo	Sup. Determ.	Sup. Resuelta
5309643	23-100-017-00014-0002	PISTACHO	R		0,52		0,52	0,52
5309758	23-100-017-00015-0001	PISTACHO	R		0,49		0,49	0,49
6842317	23-085-010-00223-0001	OLIVAR	S		1,07		1,07	1,07

INCIDENCIAS

INCIDENCIA DESCRIPCIÓN

2454	Solicitante de intervención 6613 cuyo regimen de afiliacion a la SS no es ni el sistema especial agrario(cuenta ajena) ni autonomo con actividad agraria.
74018	Productor que no es agricultor a título principal, según los datos del ejercicio fiscal n-1 y seguridad socia.
74053	Importe inferior a 100 Euros

(1) Con incidencias que retienen pago o deniegan el expediente.

(2) Se calcula sobre superficie declarada admisible.

(3) Aplicación del artículo 16 bis del RD 147/2023.

(4) Expediente con algunos recintos de pastos permanentes ubicados en espacios protegidos donde la carga ganadera mínima será 0,1 UGM/ha.

Puede verificar la integridad de una copia de este documento mediante la lectura del código QR adjunto o mediante el acceso a la dirección <https://ws050.juntadeandalucia.es/verificarFirma> indicando el código de VERIFICACIÓN

FIRMADO POR	RAQUEL MARIA ESPIN CRESPO	17/10/2024
VERIFICACIÓN	Pk2jmJDVJQXVSF7B6ESWF6FEMYA9VL	PÁG. 2401/3958





APELLIDOS Y NOMBRE / RAZÓN SOCIAL

CARRASCO MERCADO MARIA FLORENCIA

NIF

****2572*

EXPEDIENTE

1278177

RESOLUCIÓN

DENEGACIÓN DE LA AYUDA

DATOS DE MANTENIMIENTO UNIDADES

GRUPO DE PAGO

ZONAS DE LIMITACIONES NATURALES

Sup. Dec. Admisible

0,00

Sup. Resuelta

0,00

Sobredecl.

0,00

% Sobredecl.

0,00

RESUMEN DE PAGOS

IMPORTE (Euros)

	RESUELTO	FEADER	MAPA	CAPADR
A pagar	0,00	0,00	0,00	0,00

APLICACIÓN DE REDUCCIONES Y PENALIZACIONES (%)

Crterios de subvencionabilidad (1)	Presentación tardía	Omisión declaración	Condicionalidad
100,00	0,00	0,00	0,00

IMPORTE (Euros)

Calculado(2)	Reducción	Penalización	Reducción Penalización (3)	Penalización adicional	Resuelto	FEADER	MAPA	CAPADR
0,00 €	0,00 €	0,00 €	0,00 €	0,00 €	0,00 €	0,00 €	0,00 €	0,00 €
Importe Unitario:	54,00 €	Nuevo Importe Unitario:	0,00 €					

(1) Con incidencias que retienen pago o deniegan el expediente.

(2) Se calcula sobre superficie declarada admisible.

(3) Aplicación del artículo 16 bis del RD 147/2023.

(4) Expediente con algunos recintos de pastos permanentes ubicados en espacios protegidos donde la carga ganadera mínima será 0,1 UGM/ha.

Puede verificar la integridad de una copia de este documento mediante la lectura del código QR adjunto o mediante el acceso a la dirección <https://ws050.juntadeandalucia.es/verificarFirma> indicando el código de VERIFICACIÓN

FIRMADO POR	RAQUEL MARIA ESPIN CRESPO	17/10/2024	
VERIFICACIÓN	Pk2jmJDVJQXVSF7B6ESWF6FEMYA9VL	PÁG. 2402/3958	



RECINTOS PROPUESTOS

REF.	REFERENCIA SIGPAC	CULTIVO	S/R	USO SIGPAC	Sup. Dec. admisible	Sup. Campo	Sup. Determ.	Sup. Resulta
-1100140	23-063-038-00075-0004	OLIVAR	S		0,01		0,01	0,01
-921251	23-063-014-00065-0002	OLIVAR	S		2,26		2,26	2,26
-916277	23-063-021-00087-0002	OLIVAR	S		0,02		0,02	0,02
1700000005615169	23-063-014-00065-0001	OLIVAR	S		5,63		5,63	5,63
1700000005615170	23-063-014-00066-0001	OLIVAR	S		0,01		0,01	0,01
1700000005615171	23-063-014-09002-0005	OLIVAR	S		0,03		0,03	0,03
1700000005615178	23-063-031-00205-0001	OLIVAR	S		0,22		0,22	0,22
1700000005615179	23-063-031-00206-0005	OLIVAR	S		0,01		0,01	0,01
1700000005615181	23-063-032-00347-0001	OLIVAR	S		0,45		0,45	0,45
1700000005615186	23-063-031-00220-0001	OLIVAR	S		0,01		0,01	0,01
1700000005615196	23-063-031-00221-0001	OLIVAR	S		1,50		1,50	1,50
1700000005823112	23-063-021-00086-0001	OLIVAR	S		0,20		0,20	0,20
1700000005823113	23-063-021-00087-0001	OLIVAR	S		0,03		0,03	0,03
1700000005823114	23-063-021-00090-0001	OLIVAR	S		0,09		0,09	0,09
1700000005823116	23-063-033-00204-0001	OLIVAR	S		0,30		0,30	0,30
1700000005823117	23-063-033-00205-0001	OLIVAR	S		0,01		0,01	0,01
1700000005823118	23-063-033-00207-0001	OLIVAR	S		0,01		0,01	0,01
1700000005823119	23-063-033-00229-0001	OLIVAR	S		0,01		0,01	0,01
1700000005823131	23-063-021-00085-0001	OLIVAR	S		0,80		0,80	0,80
1700000005823132	23-063-021-00088-0001	OLIVAR	S		0,47		0,47	0,47
1700000005823133	23-063-021-00089-0001	OLIVAR	S		0,61		0,61	0,61
1700000005823134	23-063-021-00283-0001	OLIVAR	S		0,15		0,15	0,15
1700000005823142	23-063-024-00226-0001	OLIVAR	S		6,47		6,47	6,47
1700000005823143	23-063-024-00227-0001	OLIVAR	S		2,47		2,47	2,47
1700000005823144	23-063-024-00228-0002	OLIVAR	S		2,25		2,25	2,25
1700000005979607	23-063-035-00046-0003	OLIVAR	S		0,03		0,03	0,03
1700000005979608	23-063-035-00057-0001	OLIVAR	S		0,05		0,05	0,05
1700000005979609	23-063-035-00058-0002	OLIVAR	S		0,56		0,56	0,56
1700000005979610	23-063-033-00119-0001	OLIVAR	S		0,38		0,38	0,38
1700000005979611	23-063-033-00119-0002	OLIVAR	S		0,34		0,34	0,34
1700000005979612	23-063-033-00113-0001	OLIVAR	S		0,32		0,32	0,32
1700000005979614	23-063-038-00110-0001	OLIVAR	S		1,09		1,09	1,09
1700000005979615	23-063-038-00111-0001	OLIVAR	S		0,74		0,74	0,74
1700000005979616	23-063-033-00182-0001	OLIVAR	S		0,01		0,01	0,01
1700000005979617	23-063-033-00188-0001	OLIVAR	S		0,02		0,02	0,02
1700000005979618	23-063-033-00189-0001	OLIVAR	S		0,30		0,30	0,30
1700000005979623	23-063-033-00111-0001	OLIVAR	S		0,69		0,69	0,69
1700000005979624	23-063-033-00112-0001	OLIVAR	S		0,24		0,24	0,24
1700000005979628	23-063-032-00502-0001	OLIVAR	S		0,36		0,36	0,36
1700000005979633	23-063-033-00197-0001	OLIVAR	S		0,44		0,44	0,44
1700000005979634	23-063-031-00492-0002	OLIVAR	S		2,71		2,71	2,71
1700000005979636	23-063-031-00564-0001	OLIVAR	S		0,71		0,71	0,71
1700000005979637	23-063-031-00566-0002	OLIVAR	S		0,01		0,01	0,01
1700000006925414	23-063-038-00077-0001	OLIVAR	S		0,02		0,02	0,02

INCIDENCIAS

INCIDENCIA DESCRIPCIÓN

2454	Solicitante de intervención 6613 cuyo regimen de afiliación a la SS no es ni el sistema especial agrario(cuenta ajena) ni autonomo con actividad agraria.
74018	Productor que no es agricultor a título principal, según los datos del ejercicio fiscal n-1 y seguridad socia.
74053	Importe inferior a 100 Euros

(1) Con incidencias que retienen pago o deniegan el expediente.
 (2) Se calcula sobre superficie declarada admisible.
 (3) Aplicación del artículo 16 bis del RD 147/2023.
 (4) Expediente con algunos recintos de pastos permanentes ubicados en espacios protegidos donde la carga ganadera mínima será 0,1 UGM/ha.

Puede verificar la integridad de una copia de este documento mediante la lectura del código QR adjunto o mediante el acceso a la dirección <https://ws050.juntadeandalucia.es/verificarFirma> indicando el código de VERIFICACIÓN

FIRMADO POR	RAQUEL MARIA ESPIN CRESPO	17/10/2024	
VERIFICACIÓN	Pk2jmJDVJQXVSF7B6ESWF6FEMYA9VL	PÁG. 2403/3958	



APELLIDOS Y NOMBRE / RAZÓN SOCIAL

CARRASCO MERCADO MARIA JOSEFA

NIF

***9205*

EXPEDIENTE

1278175

RESOLUCIÓN

DENEGACIÓN DE LA AYUDA

DATOS DE MANTENIMIENTO UNIDADES

GRUPO DE PAGO

ZONAS DE LIMITACIONES NATURALES

**Sup. Dec.
Admisible**

0,00

**Sup.
Resuelta**

0,00

Sobredecl.

0,00

% Sobredecl.

0,00

RESUMEN DE PAGOS

	IMPORTE (Euros)			
	RESUELTO	FEADER	MAPA	CAPADR
A pagar	0,00	0,00	0,00	0,00

APLICACIÓN DE REDUCCIONES Y PENALIZACIONES (%)

Crterios de subvencionabilidad (1)	Presentación tardía	Omisión declaración	Condicionalidad
100,00	0,00	0,00	0,00

IMPORTE (Euros)

Calculado(2)	Reducción	Penalización	Reducción Penalización (3)	Penalización adicional	Resuelto	FEADER	MAPA	CAPADR
0,00 €	0,00 €	0,00 €	0,00 €	0,00 €	0,00 €	0,00 €	0,00 €	0,00 €
Importe Unitario:	54,00 €	Nuevo Importe Unitario:	0,00 €					

(1) Con incidencias que retienen pago o deniegan el expediente.

(2) Se calcula sobre superficie declarada admisible.

(3) Aplicación del artículo 16 bis del RD 147/2023.

(4) Expediente con algunos recintos de pastos permanentes ubicados en espacios protegidos donde la carga ganadera mínima será 0,1 UGM/ha.

Puede verificar la integridad de una copia de este documento mediante la lectura del código QR adjunto o mediante el acceso a la dirección <https://ws050.juntadeandalucia.es/verificarFirma> indicando el código de VERIFICACIÓN

FIRMADO POR	RAQUEL MARIA ESPIN CRESPO	17/10/2024	
VERIFICACIÓN	Pk2jmJDVJQXVSF7B6ESWF6FEMYA9VL	PÁG. 2404/3958	



RECINTOS PROPUESTOS

REF.	REFERENCIA SIGPAC	CULTIVO	S/R	USO SIGPAC	Sup. Dec. admisible	Sup. Campo	Sup. Determ.	Sup. Resuelta
-1100138	23-063-022-00205-0003	OLIVAR	S		0,47		0,47	0,47
-1011615	23-063-026-00103-0001	OLIVAR	S		0,12		0,12	0,12
-428287	23-063-036-00072-0001	OLIVAR	S		0,01		0,01	0,01
-181669	23-063-030-00578-0001	OLIVAR	S		1,18		1,18	1,18
4604809	23-063-039-00200-0001	OLIVAR	S		0,47		0,47	0,47
170000005615180	23-063-026-00102-0001	OLIVAR	S		0,28		0,28	0,28
170000005615190	23-063-022-00189-0001	OLIVAR	S		0,13		0,13	0,13
170000005615191	23-063-036-00033-0001	OLIVAR	S		0,02		0,02	0,02
170000005615192	23-063-036-00034-0001	OLIVAR	S		1,48		1,48	1,48
170000005615193	23-063-036-00035-0001	OLIVAR	S		0,03		0,03	0,03
170000005615197	23-063-021-00052-0001	OLIVAR	S		1,52		1,52	1,52
170000005615198	23-063-021-00053-0001	OLIVAR	S		0,05		0,05	0,05
170000005615199	23-063-021-00054-0001	OLIVAR	S		0,02		0,02	0,02
1700000005823109	23-063-015-00010-0001	OLIVAR	S		0,75		0,75	0,75
1700000005823110	23-063-021-00050-0001	OLIVAR	S		0,03		0,03	0,03
1700000005823111	23-063-021-00051-0001	OLIVAR	S		0,06		0,06	0,06
1700000005823115	23-063-027-00015-0001	OLIVAR	S		0,55		0,55	0,55
1700000005823123	23-063-018-00138-0001	OLIVAR	S		2,92		2,92	2,92
1700000005823124	23-063-021-00018-0002	OLIVAR	S		0,54		0,54	0,54
1700000005823125	23-063-021-00024-0001	OLIVAR	S		0,03		0,03	0,03
1700000005823135	23-063-021-00043-0001	OLIVAR	S		0,01		0,01	0,01
1700000005823136	23-063-021-00048-0001	OLIVAR	S		0,25		0,25	0,25
1700000005823137	23-063-021-00049-0001	OLIVAR	S		0,15		0,15	0,15
1700000005823138	23-063-030-00209-0001	OLIVAR	S		0,25		0,25	0,25
1700000005823139	23-063-030-00210-0001	OLIVAR	S		0,33		0,33	0,33
1700000005823147	23-063-030-00211-0001	OLIVAR	S		0,21		0,21	0,21
1700000005823148	23-063-028-00019-0001	OLIVAR	S		0,47		0,47	0,47
1700000005823149	23-063-021-00029-0001	OLIVAR	S		0,56		0,56	0,56
1700000005823150	23-063-021-00030-0001	OLIVAR	S		0,01		0,01	0,01
1700000005823151	23-063-021-00032-0001	OLIVAR	S		0,48		0,48	0,48
1700000005979613	23-063-034-00250-0001	OLIVAR	S		0,34		0,34	0,34
1700000005979620	23-063-036-00018-0002	OLIVAR	S		0,22		0,22	0,22
1700000005979621	23-063-022-00205-0002	OLIVAR	S		0,51		0,51	0,51
1700000005979622	23-092-100-00018-0001	OLIVAR	S		4,73		4,73	4,73
1700000005979626	23-063-036-00019-0001	OLIVAR	S		0,89		0,89	0,89
1700000005979627	23-063-036-00030-0001	OLIVAR	S		0,04		0,04	0,04
1700000005979629	23-063-027-00009-0001	OLIVAR	S		2,50		2,50	2,50
1700000005979638	23-063-035-00587-0001	OLIVAR	S		0,01		0,01	0,01
1700000005979639	23-063-035-00589-0001	OLIVAR	S		0,36		0,36	0,36

INCIDENCIAS

INCIDENCIA DESCRIPCIÓN

- 74018 Productor que no es agricultor a título principal, según los datos del ejercicio fiscal n-1 y seguridad socia.
- 74053 Importe inferior a 100 Euros

(1) Con incidencias que retienen pago o deniegan el expediente.
 (2) Se calcula sobre superficie declarada admisible.
 (3) Aplicación del artículo 16 bis del RD 147/2023.
 (4) Expediente con algunos recintos de pastos permanentes ubicados en espacios protegidos donde la carga ganadera mínima será 0,1 UGM/ha.

Puede verificar la integridad de una copia de este documento mediante la lectura del código QR adjunto o mediante el acceso a la dirección https://ws050.juntadeandalucia.es/verificarFirma indicando el código de VERIFICACIÓN			
FIRMADO POR	RAQUEL MARIA ESPIN CRESPO	17/10/2024	
VERIFICACIÓN	Pk2jmJDVJQXVSF7B6ESWF6FEMYA9VL	PÁG. 2405/3958	



APELLIDOS Y NOMBRE / RAZÓN SOCIAL

CARRASCO SANCHEZ FRANCISCO

NIF

***5273*

EXPEDIENTE

1060190

RESOLUCIÓN

DENEGACIÓN DE LA AYUDA

DATOS DE MANTENIMIENTO UNIDADES

GRUPO DE PAGO

ZONAS DE LIMITACIONES NATURALES

**Sup. Dec.
Admisible**

0,00

**Sup.
Resuelta**

0,00

Sobredecl.

0,00

% Sobredecl.

0,00

RESUMEN DE PAGOS

IMPORTE (Euros)

	RESUELTO	FEADER	MAPA	CAPADR
A pagar	0,00	0,00	0,00	0,00

APLICACIÓN DE REDUCCIONES Y PENALIZACIONES (%)

Criterios de subvencionabilidad (1)	Presentación tardía	Omisión declaración	Condicionabilidad
100,00	0,00	0,00	0,00

IMPORTE (Euros)

Calculado(2)	Reducción	Penalización	Reducción Penalización (3)	Penalización adicional	Resuelto	FEADER	MAPA	CAPADR
0,00 €	0,00 €	0,00 €	0,00 €	0,00 €	0,00 €	0,00 €	0,00 €	0,00 €
Importe Unitario:	54,00 €	Nuevo Importe Unitario:	0,00 €					

INCIDENCIAS

INCIDENCIA DESCRIPCIÓN

74051	Solicitante de intervención 6613, que no declara ningun recinto en zona desfavorecida.
74053	Importe inferior a 100 Euros

(1) Con incidencias que retienen pago o deniegan el expediente.

(2) Se calcula sobre superficie declarada admisible.

(3) Aplicación del artículo 16 bis del RD 147/2023.

(4) Expediente con algunos recintos de pastos permanentes ubicados en espacios protegidos donde la carga ganadera mínima será 0,1 UGM/ha.

Puede verificar la integridad de una copia de este documento mediante la lectura del código QR adjunto o mediante el acceso a la dirección <https://ws050.juntadeandalucia.es/verificarFirma> indicando el código de VERIFICACIÓN

FIRMADO POR

RAQUEL MARIA ESPIN CRESPO

17/10/2024

VERIFICACIÓN

Pk2jmJDVJQXVSF7B6ESWF6FEMYA9VL

PÁG. 2406/3958





APELLIDOS Y NOMBRE / RAZÓN SOCIAL

CARRASCOSA ALCANTARA ANGEL

NIF

****3373*

EXPEDIENTE

1156773

RESOLUCIÓN

DENEGACIÓN DE LA AYUDA

DATOS DE MANTENIMIENTO UNIDADES

GRUPO DE PAGO

ZONAS DE LIMITACIONES NATURALES

**Sup. Dec.
Admisible**

0,67

**Sup.
Resuelta**

0,67

Sobredecl.

0,00

% Sobredecl.

0,00

RESUMEN DE PAGOS

	IMPORTE (Euros)			
	RESUELTO	FEADER	MAPA	CAPADR
A pagar	0,00	0,00	0,00	0,00

APLICACIÓN DE REDUCCIONES Y PENALIZACIONES (%)

Crterios de subvencionabilidad (1)	Presentación tardía	Omisión declaración	Condicionalidad
100,00	0,00	0,00	0,00

IMPORTE (Euros)

Calculado(2)	Reducción	Penalización	Reducción Penalización (3)	Penalización adicional	Resuelto	FEADER	MAPA	CAPADR
36,18 €	0,00 €	0,00 €	0,00 €	0,00 €	0,00 €	0,00 €	0,00 €	0,00 €
Importe Unitario:	54,00 €	Nuevo Importe Unitario:	54,00 €					

RECINTOS PROPUESTOS

REF.	REFERENCIA SIGPAC	CULTIVO	S/R	USO SIGPAC	Sup. Dec. admisible	Sup. Campo	Sup. Determ.	Sup. Resuelta
-971820	23-031-006-00181-0001	OLIVAR	S		0,38		0,38	0,38
5233515	23-031-006-00181-0002	OLIVAR	S		0,29		0,29	0,29

INCIDENCIAS

INCIDENCIA DESCRIPCIÓN

74053 Importe inferior a 100 Euros

(1) Con incidencias que retienen pago o deniegan el expediente.

(2) Se calcula sobre superficie declarada admisible.

(3) Aplicación del artículo 16 bis del RD 147/2023.

(4) Expediente con algunos recintos de pastos permanentes ubicados en espacios protegidos donde la carga ganadera mínima será 0,1 UGM/ha.

Puede verificar la integridad de una copia de este documento mediante la lectura del código QR adjunto o mediante el acceso a la dirección <https://ws050.juntadeandalucia.es/verificarFirma> indicando el código de VERIFICACIÓN

FIRMADO POR	RAQUEL MARIA ESPIN CRESPO	17/10/2024	
VERIFICACIÓN	Pk2jmJDVJQXVSF7B6ESWF6FEMYA9VL	PÁG. 2407/3958	



APELLIDOS Y NOMBRE / RAZÓN SOCIAL

CARRILLO PELADO JOSE ANTONIO

NIF

****8411*

EXPEDIENTE

1256727

RESOLUCIÓN

DENEGACIÓN DE LA AYUDA

DATOS DE MANTENIMIENTO UNIDADES

GRUPO DE PAGO

ZONAS DE LIMITACIONES NATURALES

**Sup. Dec.
Admisible**

0,00

**Sup.
Resuelta**

0,00

Sobredecl.

0,00

% Sobredecl.

0,00

RESUMEN DE PAGOS

IMPORTE (Euros)

	RESUELTO	FEADER	MAPA	CAPADR
A pagar	0,00	0,00	0,00	0,00

APLICACIÓN DE REDUCCIONES Y PENALIZACIONES (%)

Crterios de subvencionabilidad (1)	Presentación tardía	Omisión declaración	Condicionalidad
100,00	0,00	0,00	0,00

IMPORTE (Euros)

Calculado(2)	Reducción	Penalización	Reducción Penalización (3)	Penalización adicional	Resuelto	FEADER	MAPA	CAPADR
0,00 €	0,00 €	0,00 €	0,00 €	0,00 €	0,00 €	0,00 €	0,00 €	0,00 €
Importe Unitario:	54,00 €	Nuevo Importe Unitario:	0,00 €					

RECINTOS PROPUESTOS

REF.	REFERENCIA SIGPAC	CULTIVO	S/R	USO SIGPAC	Sup. Dec. admisible	Sup. Campo	Sup. Determ.	Sup. Resuelta
-1476477	23-055-009-00269-0005	OLIVAR	R		0,03		0,03	0,03
-1476476	23-055-009-00116-0003	OLIVAR	R		2,08		2,08	2,08

INCIDENCIAS

INCIDENCIA DESCRIPCIÓN

74018	Productor que no es agricultor a título principal, según los datos del ejercicio fiscal n-1 y seguridad socia.
74053	Importe inferior a 100 Euros

(1) Con incidencias que retienen pago o deniegan el expediente.

(2) Se calcula sobre superficie declarada admisible.

(3) Aplicación del artículo 16 bis del RD 147/2023.

(4) Expediente con algunos recintos de pastos permanentes ubicados en espacios protegidos donde la carga ganadera mínima será 0,1 UGM/ha.

Puede verificar la integridad de una copia de este documento mediante la lectura del código QR adjunto o mediante el acceso a la dirección <https://ws050.juntadeandalucia.es/verificarFirma> indicando el código de VERIFICACIÓN

FIRMADO POR

RAQUEL MARIA ESPIN CRESPO

17/10/2024

VERIFICACIÓN

Pk2jmJDVJQXVSF7B6ESWF6FEMYA9VL

PÁG. 2408/3958





APELLIDOS Y NOMBRE / RAZÓN SOCIAL

CASADO DE LA HOZ ANTONIA DOLORES

NIF

****2454*

EXPEDIENTE

1183088

RESOLUCIÓN

DENEGACIÓN DE LA AYUDA

DATOS DE MANTENIMIENTO UNIDADES

GRUPO DE PAGO

ZONAS DE LIMITACIONES NATURALES

**Sup. Dec.
Admisible**

0,00

**Sup.
Resuelta**

0,00

Sobredecl.

0,00

% Sobredecl.

0,00

RESUMEN DE PAGOS

	IMPORTE (Euros)			
	RESUELTO	FEADER	MAPA	CAPADR
A pagar	0,00	0,00	0,00	0,00

APLICACIÓN DE REDUCCIONES Y PENALIZACIONES (%)

Crterios de subvencionabilidad (1)	Presentación tardía	Omisión declaración	Condicionalidad
100,00	0,00	0,00	0,00

IMPORTE (Euros)

Calculado(2)	Reducción	Penalización	Reducción Penalización (3)	Penalización adicional	Resuelto	FEADER	MAPA	CAPADR
0,00 €	0,00 €	0,00 €	0,00 €	0,00 €	0,00 €	0,00 €	0,00 €	0,00 €
Importe Unitario:	54,00 €	Nuevo Importe Unitario:	0,00 €					

RECINTOS PROPUESTOS

REF.	REFERENCIA SIGPAC	CULTIVO	S/R	USO SIGPAC	Sup. Dec. admisible	Sup. Campo	Sup. Determ.	Sup. Resuelta
170000005336751	23-069-006-00088-0001	OLIVAR	S		1,34		1,34	1,34
170000005336752	23-069-009-00152-0001	OLIVAR	S		0,77		0,77	0,77
170000005336753	23-069-009-00434-0001	OLIVAR	S		0,72		0,72	0,72
170000005336754	23-069-009-00435-0001	OLIVAR	S		0,03		0,03	0,03
170000005336755	23-069-027-00300-0001	OLIVAR	S		0,02		0,02	0,02
170000005336756	23-069-027-00301-0001	OLIVAR	S		0,58		0,58	0,58
170000005336757	23-069-023-00155-0001	OLIVAR	S		0,36		0,36	0,36
170000005336758	23-069-023-00375-0002	OLIVAR	S		0,02		0,02	0,02
170000005336759	23-069-023-00218-0006	OLIVAR	S		0,03		0,03	0,03
170000005336760	23-069-023-00283-0001	OLIVAR	S		0,38		0,38	0,38
170000005336761	23-069-026-00346-0001	OLIVAR	S		0,72		0,72	0,72
170000005336763	23-069-022-00089-0001	OLIVAR	S		0,28		0,28	0,28
170000005336764	23-069-022-00090-0001	OLIVAR	S		0,29		0,29	0,29
170000005336765	23-069-022-00091-0001	OLIVAR	S		0,48		0,48	0,48
170000005336766	23-069-009-00067-0001	OLIVAR	S		0,63		0,63	0,63

INCIDENCIAS

INCIDENCIA DESCRIPCIÓN

2454	Solicitante de intervención 6613 cuyo regimen de afiliacion a la SS no es ni el sistema especial agrario(cuenta ajena) ni autonomo con actividad agraria.
74018	Productor que no es agricultor a título principal, según los datos del ejercicio fiscal n-1 y seguridad socia.
74053	Importe inferior a 100 Euros

(1) Con incidencias que retienen pago o deniegan el expediente.

(2) Se calcula sobre superficie declarada admisible.

(3) Aplicación del artículo 16 bis del RD 147/2023.

(4) Expediente con algunos recintos de pastos permanentes ubicados en espacios protegidos donde la carga ganadera mínima será 0,1 UGM/ha.

Puede verificar la integridad de una copia de este documento mediante la lectura del código QR adjunto o mediante el acceso a la dirección <https://ws050.juntadeandalucia.es/verificarFirma> indicando el código de VERIFICACIÓN

FIRMADO POR

RAQUEL MARIA ESPIN CRESPO

17/10/2024

VERIFICACIÓN

Pk2jmJDVJQXVSF7B6ESWF6FEMYA9VL

PÁG. 2409/3958





APELLIDOS Y NOMBRE / RAZÓN SOCIAL

CASADO DE LA HOZ ENCARNACION

NIF

****4763*

EXPEDIENTE

1170111

RESOLUCIÓN

DENEGACIÓN DE LA AYUDA

DATOS DE MANTENIMIENTO UNIDADES

GRUPO DE PAGO

ZONAS DE LIMITACIONES NATURALES

**Sup. Dec.
Admisible**

0,00

**Sup.
Resuelta**

0,00

Sobredecl.

0,00

% Sobredecl.

0,00

RESUMEN DE PAGOS

	IMPORTE (Euros)			
	RESUELTO	FEADER	MAPA	CAPADR
A pagar	0,00	0,00	0,00	0,00

APLICACIÓN DE REDUCCIONES Y PENALIZACIONES (%)

Crterios de subvencionabilidad (1)	Presentación tardía	Omisión declaración	Condicionalidad
100,00	0,00	0,00	0,00

IMPORTE (Euros)

Calculado(2)	Reducción	Penalización	Reducción Penalización (3)	Penalización adicional	Resuelto	FEADER	MAPA	CAPADR
0,00 €	0,00 €	0,00 €	0,00 €	0,00 €	0,00 €	0,00 €	0,00 €	0,00 €
Importe Unitario:	54,00 €	Nuevo Importe Unitario:	0,00 €					

RECINTOS PROPUESTOS

REF.	REFERENCIA SIGPAC	CULTIVO	S/R	USO SIGPAC	Sup. Dec. admisible	Sup. Campo	Sup. Determ.	Sup. Resuelta
170000006078716	23-069-003-00043-0001	OLIVAR	S		0,07		0,07	0,07
170000006078717	23-069-003-00044-0001	OLIVAR	S		0,20		0,20	0,20
170000006078718	23-069-007-00126-0001	OLIVAR	S		0,02		0,02	0,02
170000006078719	23-069-007-00127-0001	OLIVAR	S		1,11		1,11	1,11
170000006078720	23-069-021-00449-0001	OLIVAR	S		0,70		0,70	0,70
170000006078721	23-069-018-00806-0001	OLIVAR	S		1,12		1,12	1,12
170000006078722	23-069-021-00448-0002	OLIVAR	S		0,08		0,08	0,08
170000006078723	23-069-018-00771-0001	OLIVAR	S		0,56		0,56	0,56

INCIDENCIAS

INCIDENCIA DESCRIPCIÓN

2454	Solicitante de intervención 6613 cuyo regimen de afiliacion a la SS no es ni el sistema especial agrario(cuenta ajena) ni autonomo con actividad agraria.
74018	Productor que no es agricultor a título principal, según los datos del ejercicio fiscal n-1 y seguridad socia.
74053	Importe inferior a 100 Euros

(1) Con incidencias que retienen pago o deniegan el expediente.

(2) Se calcula sobre superficie declarada admisible.

(3) Aplicación del artículo 16 bis del RD 147/2023.

(4) Expediente con algunos recintos de pastos permanentes ubicados en espacios protegidos donde la carga ganadera mínima será 0,1 UGM/ha.

Puede verificar la integridad de una copia de este documento mediante la lectura del código QR adjunto o mediante el acceso a la dirección <https://ws050.juntadeandalucia.es/verificarFirma> indicando el código de VERIFICACIÓN

FIRMADO POR	RAQUEL MARIA ESPIN CRESPO	17/10/2024
VERIFICACIÓN	Pk2jmJDVJQXVSF7B6ESWF6FEMYA9VL	PÁG. 2410/3958





APELLIDOS Y NOMBRE / RAZÓN SOCIAL

CASADO JUAREZ MARIA

NIF

****4097*

EXPEDIENTE

1188320

RESOLUCIÓN

DENEGACIÓN DE LA AYUDA

DATOS DE MANTENIMIENTO UNIDADES

GRUPO DE PAGO

ZONAS DE LIMITACIONES NATURALES

Sup. Dec. Admisible

0,00

Sup. Resuelta

0,00

Sobredecl.

0,00

% Sobredecl.

0,00

RESUMEN DE PAGOS

IMPORTE (Euros)

	RESUELTO	FEADER	MAPA	CAPADR
A pagar	0,00	0,00	0,00	0,00

APLICACIÓN DE REDUCCIONES Y PENALIZACIONES (%)

Crterios de subvencionabilidad (1)	Presentación tardía	Omisión declaración	Condicionalidad
100,00	0,00	0,00	0,00

IMPORTE (Euros)

Calculado(2)	Reducción	Penalización	Reducción Penalización (3)	Penalización adicional	Resuelto	FEADER	MAPA	CAPADR
0,00 €	0,00 €	0,00 €	0,00 €	0,00 €	0,00 €	0,00 €	0,00 €	0,00 €
Importe Unitario:	54,00 €	Nuevo Importe Unitario:	0,00 €					

RECINTOS PROPUESTOS

REF.	REFERENCIA SIGPAC	CULTIVO	S/R	USO SIGPAC	Sup. Dec. admisible	Sup. Campo	Sup. Determ.	Sup. Resuelta
170000005340233	23-069-003-00062-0001	OLIVAR	S		0,03		0,03	0,03
170000005340234	23-069-004-00369-0002	OLIVAR	S		0,02		0,02	0,02
170000005340235	23-069-004-00370-0001	OLIVAR	S		0,46		0,46	0,46
170000005340236	23-069-004-00371-0001	OLIVAR	S		0,02		0,02	0,02
170000005340237	23-069-018-00559-0001	OLIVAR	S		0,89		0,89	0,89
170000005340238	23-069-030-00117-0002	OLIVAR	S		0,61		0,61	0,61
170000005340239	23-069-029-00306-0002	OLIVAR	S		0,52		0,52	0,52
170000005340240	23-069-003-00063-0001	OLIVAR	S		0,27		0,27	0,27

INCIDENCIAS

INCIDENCIA DESCRIPCIÓN

2454	Solicitante de intervención 6613 cuyo regimen de afiliacion a la SS no es ni el sistema especial agrario(cuenta ajena) ni autonomo con actividad agraria.
74018	Productor que no es agricultor a título principal, según los datos del ejercicio fiscal n-1 y seguridad socia.
74053	Importe inferior a 100 Euros

(1) Con incidencias que retienen pago o deniegan el expediente.

(2) Se calcula sobre superficie declarada admisible.

(3) Aplicación del artículo 16 bis del RD 147/2023.

(4) Expediente con algunos recintos de pastos permanentes ubicados en espacios protegidos donde la carga ganadera mínima será 0,1 UGM/ha.

Puede verificar la integridad de una copia de este documento mediante la lectura del código QR adjunto o mediante el acceso a la dirección <https://ws050.juntadeandalucia.es/verificarFirma> indicando el código de VERIFICACIÓN

FIRMADO POR	RAQUEL MARIA ESPIN CRESPO	17/10/2024
VERIFICACIÓN	Pk2jmJDVJQXVSF7B6ESWF6FEMYA9VL	PÁG. 2411/3958





APELLIDOS Y NOMBRE / RAZÓN SOCIAL
CASADO MORENTE MARIA DE LA CABEZA

NIF
****4729*

EXPEDIENTE
1140172

RESOLUCIÓN
DENEGACIÓN DE LA AYUDA

DATOS DE MANTENIMIENTO UNIDADES

GRUPO DE PAGO	Sup. Dec. Admisible	Sup. Resuelta	Sobredecl.	% Sobredecl.
ZONAS DE LIMITACIONES NATURALES	0,00	0,00	0,00	0,00

RESUMEN DE PAGOS

	IMPORTE (Euros)			
	RESUELTO	FEADER	MAPA	CAPADR
A pagar	0,00	0,00	0,00	0,00

APLICACIÓN DE REDUCCIONES Y PENALIZACIONES (%)

Crterios de subvencionabilidad (1)	Presentación tardía	Omisión declaración	Condicionidad
100,00	0,00	0,00	0,00

IMPORTE (Euros)

Calculado(2)	Reducción	Penalización	Reducción Penalización (3)	Penalización adicional	Resuelto	FEADER	MAPA	CAPADR
0,00 €	0,00 €	0,00 €	0,00 €	0,00 €	0,00 €	0,00 €	0,00 €	0,00 €
Importe Unitario:	54,00 €	Nuevo Importe Unitario:	0,00 €					

RECINTOS PROPUESTOS

REF.	REFERENCIA SIGPAC	CULTIVO	S/R	USO SIGPAC	Sup. Dec. admisible	Sup. Campo	Sup. Determ.	Sup. Resuelta
170000005426457	23-069-004-00332-0001	OLIVAR	S		0,52		0,52	0,52
1700000005426458	23-069-024-00262-0001	OLIVAR	S		0,30		0,30	0,30
1700000005426459	23-069-024-00263-0001	OLIVAR	S		1,59		1,59	1,59
1700000005426460	23-069-024-00265-0002	OLIVAR	S		0,01		0,01	0,01
1700000005426461	23-069-021-00275-0001	OLIVAR	S		1,04		1,04	1,04
1700000005426463	23-069-021-00277-0003	OLIVAR	S		0,08		0,08	0,08
1700000005426464	23-069-021-00280-0001	OLIVAR	S		0,03		0,03	0,03
1700000005426465	23-069-029-00037-0001	OLIVAR	S		0,55		0,55	0,55
1700000005426466	23-069-029-00117-0001	OLIVAR	S		1,00		1,00	1,00

INCIDENCIAS

INCIDENCIA DESCRIPCIÓN

2454	Solicitante de intervención 6613 cuyo regimen de afiliacion a la SS no es ni el sistema especial agrario(cuenta ajena) ni autonomo con actividad agraria.
74018	Productor que no es agricultor a titulo principal, según los datos del ejercicio fiscal n-1 y seguridad socia.
74053	Importe inferior a 100 Euros

(1) Con incidencias que retienen pago o deniegan el expediente.

(2) Se calcula sobre superficie declarada admisible.

(3) Aplicación del artículo 16 bis del RD 147/2023.

(4) Expediente con algunos recintos de pastos permanentes ubicados en espacios protegidos donde la carga ganadera mínima será 0,1 UGM/ha.

Puede verificar la integridad de una copia de este documento mediante la lectura del código QR adjunto o mediante el acceso a la dirección <https://ws050.juntadeandalucia.es/verificarFirma> indicando el código de VERIFICACIÓN

FIRMADO POR	RAQUEL MARIA ESPIN CRESPO	17/10/2024	
VERIFICACIÓN	Pk2jmJDVJQXVSF7B6ESWF6FEMYA9VL	PÁG. 2412/3958	



APELLIDOS Y NOMBRE / RAZÓN SOCIAL

CASADO QUERO MANUEL SERAFIN

NIF

***8371*

EXPEDIENTE

1140078

RESOLUCIÓN

DENEGACIÓN DE LA AYUDA

DATOS DE MANTENIMIENTO UNIDADES

GRUPO DE PAGO

ZONAS DE LIMITACIONES NATURALES

**Sup. Dec.
Admisible**

0,00

**Sup.
Resuelta**

0,00

Sobredecl.

0,00

% Sobredecl.

0,00

RESUMEN DE PAGOS

	IMPORTE (Euros)			
	RESUELTO	FEADER	MAPA	CAPADR
A pagar	0,00	0,00	0,00	0,00

APLICACIÓN DE REDUCCIONES Y PENALIZACIONES (%)

Crterios de subvencionabilidad (1)	Presentación tardía	Omisión declaración	Condicionalidad
100,00	0,00	0,00	0,00

IMPORTE (Euros)

Calculado(2)	Reducción	Penalización	Reducción Penalización (3)	Penalización adicional	Resuelto	FEADER	MAPA	CAPADR
0,00 €	0,00 €	0,00 €	0,00 €	0,00 €	0,00 €	0,00 €	0,00 €	0,00 €
Importe Unitario:	54,00 €	Nuevo Importe Unitario:	0,00 €					

RECINTOS PROPUESTOS

REF.	REFERENCIA SIGPAC	CULTIVO	S/R	USO SIGPAC	Sup. Dec. admisible	Sup. Campo	Sup. Determ.	Sup. Resuelta
-1220362	23-069-026-00596-0001	OLIVAR	S		0,03		0,03	0,03
1700000005425680	23-069-003-00031-0002	OLIVAR	S		0,39		0,39	0,39
1700000005425681	23-069-024-00231-0002	OLIVAR	S		0,64		0,64	0,64
1700000005425682	23-069-029-00186-0001	OLIVAR	S		0,02		0,02	0,02
1700000005425683	23-069-029-00187-0001	OLIVAR	S		0,79		0,79	0,79
1700000005425684	23-069-026-00052-0001	OLIVAR	S		0,73		0,73	0,73
1700000005425685	23-069-026-00178-0001	OLIVAR	S		0,03		0,03	0,03
1700000005425686	23-069-026-00181-0001	OLIVAR	S		3,23		3,23	3,23
1700000005425688	23-069-023-00212-0002	OLIVAR	S		1,09		1,09	1,09
1700000005425690	23-069-005-00023-0001	OLIVAR	S		0,22		0,22	0,22
1700000005425691	23-069-024-80004-0001	OLIVAR	S		0,17		0,17	0,17
1700000005425692	23-069-005-00013-0001	OLIVAR	S		0,27		0,27	0,27
1700000005425693	23-069-008-00105-0001	OLIVAR	S		0,27		0,27	0,27
1700000005425694	23-069-008-00106-0001	OLIVAR	S		0,45		0,45	0,45

INCIDENCIAS

INCIDENCIA DESCRIPCIÓN

2454	Solicitante de intervención 6613 cuyo regimen de afiliacion a la SS no es ni el sistema especial agrario(cuenta ajena) ni autonomo con actividad agraria.
74018	Productor que no es agricultor a título principal, según los datos del ejercicio fiscal n-1 y seguridad socia.
74053	Importe inferior a 100 Euros

(1) Con incidencias que retienen pago o deniegan el expediente.

(2) Se calcula sobre superficie declarada admisible.

(3) Aplicación del artículo 16 bis del RD 147/2023.

(4) Expediente con algunos recintos de pastos permanentes ubicados en espacios protegidos donde la carga ganadera mínima será 0,1 UGM/ha.

Puede verificar la integridad de una copia de este documento mediante la lectura del código QR adjunto o mediante el acceso a la dirección <https://ws050.juntadeandalucia.es/verificarFirma> indicando el código de VERIFICACIÓN

FIRMADO POR

RAQUEL MARIA ESPIN CRESPO

17/10/2024

VERIFICACIÓN

Pk2jmJDVJQXVSF7B6ESWF6FEMYA9VL

PÁG. 2413/3958





APELLIDOS Y NOMBRE / RAZÓN SOCIAL

CASTELLANO MARTINEZ MANUEL

NIF

****5360*

EXPEDIENTE

1132499

RESOLUCIÓN

DENEGACIÓN DE LA AYUDA

DATOS DE MANTENIMIENTO UNIDADES

GRUPO DE PAGO

ZONAS DE LIMITACIONES NATURALES

**Sup. Dec.
Admisible**

0,00

**Sup.
Resuelta**

0,00

Sobredecl.

0,00

% Sobredecl.

0,00

RESUMEN DE PAGOS

IMPORTE (Euros)

	RESUELTO	FEADER	MAPA	CAPADR
A pagar	0,00	0,00	0,00	0,00

APLICACIÓN DE REDUCCIONES Y PENALIZACIONES (%)

Crterios de subvencionabilidad (1)	Presentación tardía	Omisión declaración	Condicionalidad
100,00	0,00	0,00	0,00

IMPORTE (Euros)

Calculado(2)	Reducción	Penalización	Reducción Penalización (3)	Penalización adicional	Resuelto	FEADER	MAPA	CAPADR
0,00 €	0,00 €	0,00 €	0,00 €	0,00 €	0,00 €	0,00 €	0,00 €	0,00 €
Importe Unitario:	54,00 €	Nuevo Importe Unitario:	0,00 €					

RECINTOS PROPUESTOS

REF.	REFERENCIA SIGPAC	CULTIVO	S/R	USO SIGPAC	Sup. Dec. admisible	Sup. Campo	Sup. Determ.	Sup. Resuelta
-1207711	23-060-034-00104-0002	OLIVAR	S		0,02		0,02	0,02
-1207710	23-060-034-00104-0002	OLIVAR	S		0,02		0,02	0,02
-1207709	23-060-034-00104-0001	OLIVAR	S		0,02		0,02	0,02
170000006881551	23-060-032-00286-0001	OLIVAR	S		0,53		0,53	0,53
170000006881553	23-060-034-00104-0002	OLIVAR	S		0,22		0,22	0,22
170000006881556	23-060-034-00104-0001	OLIVAR	S		0,63		0,63	0,63
170000006881557	23-060-034-00190-0001	OLIVAR	S		0,01		0,01	0,01
170000006881558	23-060-034-00282-0004	OLIVAR	S		0,44		0,44	0,44
170000006881559	23-060-034-00004-0003	OLIVAR	S		0,16		0,16	0,16
170000006881560	23-060-034-00282-0009	OLIVAR	S		0,28		0,28	0,28

INCIDENCIAS

INCIDENCIA DESCRIPCIÓN

2454	Solicitante de intervención 6613 cuyo regimen de afiliación a la SS no es ni el sistema especial agrario(cuenta ajena) ni autonomo con actividad agraria.
74018	Productor que no es agricultor a título principal, según los datos del ejercicio fiscal n-1 y seguridad socia.
74053	Importe inferior a 100 Euros

(1) Con incidencias que retienen pago o deniegan el expediente.

(2) Se calcula sobre superficie declarada admisible.

(3) Aplicación del artículo 16 bis del RD 147/2023.

(4) Expediente con algunos recintos de pastos permanentes ubicados en espacios protegidos donde la carga ganadera mínima será 0,1 UGM/ha.

Puede verificar la integridad de una copia de este documento mediante la lectura del código QR adjunto o mediante el acceso a la dirección <https://ws050.juntadeandalucia.es/verificarFirma> indicando el código de VERIFICACIÓN

FIRMADO POR	RAQUEL MARIA ESPIN CRESPO	17/10/2024
VERIFICACIÓN	Pk2jmJDVJQXVSF7B6ESWF6FEMYA9VL	PÁG. 2414/3958





APELLIDOS Y NOMBRE / RAZÓN SOCIAL

CASTELLANO POVEDANO BENITO

NIF
***0622*

EXPEDIENTE
1186511

RESOLUCIÓN
DENEGACIÓN DE LA AYUDA

DATOS DE MANTENIMIENTO UNIDADES

GRUPO DE PAGO

ZONAS DE LIMITACIONES NATURALES

Sup. Dec. Admisible	Sup. Resuelta	Sobredecl.	% Sobredecl.
0,00	0,00	0,00	0,00

RESUMEN DE PAGOS

	IMPORTE (Euros)			
	RESUELTO	FEADER	MAPA	CAPADR
A pagar	0,00	0,00	0,00	0,00

APLICACIÓN DE REDUCCIONES Y PENALIZACIONES (%)

Criterios de subvencionabilidad (1)	Presentación tardía	Omisión declaración	Condicionabilidad
100,00	0,00	0,00	0,00

IMPORTE (Euros)

Calculado(2)	Reducción	Penalización	Reducción Penalización (3)	Penalización adicional	Resuelto	FEADER	MAPA	CAPADR
0,00 €	0,00 €	0,00 €	0,00 €	0,00 €	0,00 €	0,00 €	0,00 €	0,00 €
Importe Unitario:	54,00 €	Nuevo Importe Unitario:	0,00 €					

RECINTOS PROPUESTOS

REF.	REFERENCIA SIGPAC	CULTIVO	S/R	USO SIGPAC	Sup. Dec. admisible	Sup. Campo	Sup. Determ.	Sup. Resuelta
170000005688978	23-056-017-00027-0001	OLIVAR	S		0,52		0,52	0,52
170000005688979	23-056-017-00027-0002	OLIVAR	S		0,32		0,32	0,32
170000005688980	23-056-017-00028-0003	OLIVAR	S		0,28		0,28	0,28
170000005688981	23-056-017-00061-0001	OLIVAR	R		0,02		0,02	0,02
170000005688982	23-056-017-00028-0002	OLIVAR	S		0,99		0,99	0,99

INCIDENCIAS

INCIDENCIA DESCRIPCIÓN

2454	Solicitante de intervención 6613 cuyo regimen de afiliacion a la SS no es ni el sistema especial agrario(cuenta ajena) ni autonomo con actividad agraria.
74018	Productor que no es agricultor a titulo principal, según los datos del ejercicio fiscal n-1 y seguridad socia.
74053	Importe inferior a 100 Euros

(1) Con incidencias que retienen pago o deniegan el expediente.

(2) Se calcula sobre superficie declarada admisible.

(3) Aplicación del artículo 16 bis del RD 147/2023.

(4) Expediente con algunos recintos de pastos permanentes ubicados en espacios protegidos donde la carga ganadera mínima será 0,1 UGM/ha.

Puede verificar la integridad de una copia de este documento mediante la lectura del código QR adjunto o mediante el acceso a la dirección <https://ws050.juntadeandalucia.es/verificarFirma> indicando el código de VERIFICACIÓN

FIRMADO POR

RAQUEL MARIA ESPIN CRESPO

17/10/2024

VERIFICACIÓN

Pk2jmJDVJQXVSF7B6ESWF6FEMYA9VL

PÁG. 2415/3958





APELLIDOS Y NOMBRE / RAZÓN SOCIAL

CASTELLANO RAMOS JUAN FRANCISCO

NIF

***1059*

EXPEDIENTE

1250080

RESOLUCIÓN

DENEGACIÓN DE LA AYUDA

DATOS DE MANTENIMIENTO UNIDADES

GRUPO DE PAGO

ZONAS DE LIMITACIONES NATURALES

Sup. Dec. Admisible

0,00

Sup. Resuelta

0,00

Sobredecl.

0,00

% Sobredecl.

0,00

RESUMEN DE PAGOS

IMPORTE (Euros)

	RESUELTO	FEADER	MAPA	CAPADR
A pagar	0,00	0,00	0,00	0,00

APLICACIÓN DE REDUCCIONES Y PENALIZACIONES (%)

Criterios de subvencionabilidad (1)	Presentación tardía	Omisión declaración	Condicionabilidad
100,00	0,00	0,00	0,00

IMPORTE (Euros)

Calculado(2)	Reducción	Penalización	Reducción Penalización (3)	Penalización adicional	Resuelto	FEADER	MAPA	CAPADR
0,00 €	0,00 €	0,00 €	0,00 €	0,00 €	0,00 €	0,00 €	0,00 €	0,00 €
Importe Unitario:	54,00 €	Nuevo Importe Unitario:	0,00 €					

INCIDENCIAS

INCIDENCIA DESCRIPCIÓN

4272	Verifica que las líneas de declaración de las Solicitudes Únicas no tienen solapes con la capa de Retroactividad Gráfica (ambas de la misma campaña) a nivel de expediente/línea de declaración gráfica de la solicitud. Recinto:23-024-047-00073-00001 Cultivo: - Agregado de la referencia del recinto.:0 Zona de la referencia del recinto.:0 Superficie solapada.:0,03 Id. Incid.:98041259 Recinto:23-024-047-00073-00001 Cultivo: - Agregado de la referencia del recinto.:0 Zona de la referencia del recinto.:0 Superficie solapada.:0,04 Id. Incid.:98041258 Recinto:23-024-047-00076-00001 Cultivo: - Agregado de la referencia del recinto.:0 Zona de la referencia del recinto.:0 Superficie solapada.:0,02 Id. Incid.:98041257
74051	Solicitante de intervención 6613, que no declara ningún recinto en zona desfavorecida.
74053	Importe inferior a 100 Euros

(1) Con incidencias que retienen pago o deniegan el expediente.

(2) Se calcula sobre superficie declarada admisible.

(3) Aplicación del artículo 16 bis del RD 147/2023.

(4) Expediente con algunos recintos de pastos permanentes ubicados en espacios protegidos donde la carga ganadera mínima será 0,1 UGM/ha.

Puede verificar la integridad de una copia de este documento mediante la lectura del código QR adjunto o mediante el acceso a la dirección <https://ws050.juntadeandalucia.es/verificarFirma> indicando el código de VERIFICACIÓN

FIRMADO POR	RAQUEL MARIA ESPIN CRESPO	17/10/2024	
VERIFICACIÓN	Pk2jmJDVJQXVSF7B6ESWF6FEMYA9VL	PÁG. 2416/3958	



APELLIDOS Y NOMBRE / RAZÓN SOCIAL

CASTILLA GARCIA MIGUEL

NIF

****1824*

EXPEDIENTE

1283400

RESOLUCIÓN

DENEGACIÓN DE LA AYUDA

DATOS DE MANTENIMIENTO UNIDADES

GRUPO DE PAGO

ZONAS DE LIMITACIONES NATURALES

**Sup. Dec.
Admisible**

0,00

**Sup.
Resuelta**

0,00

Sobredecl.

0,00

% Sobredecl.

0,00

RESUMEN DE PAGOS

IMPORTE (Euros)

	RESUELTO	FEADER	MAPA	CAPADR
A pagar	0,00	0,00	0,00	0,00

APLICACIÓN DE REDUCCIONES Y PENALIZACIONES (%)

Crterios de subvencionabilidad (1)	Presentación tardía	Omisión declaración	Condicionalidad
100,00	0,00	0,00	0,00

IMPORTE (Euros)

Calculado(2)	Reducción	Penalización	Reducción Penalización (3)	Penalización adicional	Resuelto	FEADER	MAPA	CAPADR
0,00 €	0,00 €	0,00 €	0,00 €	0,00 €	0,00 €	0,00 €	0,00 €	0,00 €
Importe Unitario:	54,00 €	Nuevo Importe Unitario:	0,00 €					

RECINTOS PROPUESTOS

REF.	REFERENCIA SIGPAC	CULTIVO	S/R	USO SIGPAC	Sup. Dec. admisible	Sup. Campo	Sup. Determ.	Sup. Resuelta
-1198532	23-096-006-00058-0011	OLIVAR	S		0,02		0,02	0,02
1700000002937004	23-096-005-00018-0002	OLIVAR	S		0,23		0,23	0,23
1700000002937005	23-096-006-00030-0001	OLIVAR	S		0,25		0,25	0,25
1700000002937006	23-096-006-00019-0004	OLIVAR	S		1,30		1,30	1,30
1700000004803904	23-096-005-00014-0001	OLIVAR	S		2,67		2,67	2,67
1700000004803905	23-096-005-00151-0002	OLIVAR	S		2,56		2,56	2,56
1700000004803906	23-096-005-00151-0006	OLIVAR	S		0,03		0,03	0,03

INCIDENCIAS

INCIDENCIA DESCRIPCIÓN

74018	Productor que no es agricultor a título principal, según los datos del ejercicio fiscal n-1 y seguridad socia.
74053	Importe inferior a 100 Euros

(1) Con incidencias que retienen pago o deniegan el expediente.

(2) Se calcula sobre superficie declarada admisible.

(3) Aplicación del artículo 16 bis del RD 147/2023.

(4) Expediente con algunos recintos de pastos permanentes ubicados en espacios protegidos donde la carga ganadera mínima será 0,1 UGM/ha.

Puede verificar la integridad de una copia de este documento mediante la lectura del código QR adjunto o mediante el acceso a la dirección <https://ws050.juntadeandalucia.es/verificarFirma> indicando el código de VERIFICACIÓN

FIRMADO POR

RAQUEL MARIA ESPIN CRESPO

17/10/2024

VERIFICACIÓN

Pk2jmJDVJQXVSF7B6ESWF6FEMYA9VL

PÁG. 2417/3958





APELLIDOS Y NOMBRE / RAZÓN SOCIAL

CASTILLA MORENO DOLORES

NIF

***7863*

EXPEDIENTE

1214364

RESOLUCIÓN

DENEGACIÓN DE LA AYUDA

DATOS DE MANTENIMIENTO UNIDADES

GRUPO DE PAGO

ZONAS DE LIMITACIONES NATURALES

**Sup. Dec.
Admisible**

0,00

**Sup.
Resuelta**

0,00

Sobredecl.

0,00

% Sobredecl.

0,00

RESUMEN DE PAGOS

IMPORTE (Euros)

	RESUELTO	FEADER	MAPA	CAPADR
A pagar	0,00	0,00	0,00	0,00

APLICACIÓN DE REDUCCIONES Y PENALIZACIONES (%)

Crterios de subvencionabilidad (1)	Presentación tardía	Omisión declaración	Condicionalidad
100,00	0,00	0,00	0,00

IMPORTE (Euros)

Calculado(2)	Reducción	Penalización	Reducción Penalización (3)	Penalización adicional	Resuelto	FEADER	MAPA	CAPADR
0,00 €	0,00 €	0,00 €	0,00 €	0,00 €	0,00 €	0,00 €	0,00 €	0,00 €
Importe Unitario:	54,00 €	Nuevo Importe Unitario:	0,00 €					

RECINTOS PROPUESTOS

REF.	REFERENCIA SIGPAC	CULTIVO	S/R	USO SIGPAC	Sup. Dec. admisible	Sup. Campo	Sup. Determ.	Sup. Resuelta
170000007068827	23-060-016-00085-0001	OLIVAR	S		0,66		0,66	0,66

INCIDENCIAS

INCIDENCIA DESCRIPCIÓN

- 428 Agricultor con incumplimiento de la figura de agricultor activo.
Causa de Incumplimiento:No cumple 25/75
Causa de Incumplimiento:No inscrito en RETA/SETA
- 2454 Solicitante de intervención 6613 cuyo regimen de afiliacion a la SS no es ni el sistema especial agrario(cuenta ajena) ni autonomo con actividad agraria.
- 74018 Productor que no es agricultor a titulo principal, según los datos del ejercicio fiscal n-1 y seguridad socia.
- 74053 Importe inferior a 100 Euros
- 75022 No Autoriza a que, en caso de la devolución por la entidad financiera (retrocesión bancaria) del pago en la cuenta corriente consignada en la solicitud y que está debidamente registrada en el sistema contable GIRO de la Junta de Andalucía, se proceda al pago en cualquier otra cuenta corriente de la titularidad del solicitante vigente en dicho sistema contable.

(1) Con incidencias que retienen pago o deniegan el expediente.

(2) Se calcula sobre superficie declarada admisible.

(3) Aplicación del artículo 16 bis del RD 147/2023.

(4) Expediente con algunos recintos de pastos permanentes ubicados en espacios protegidos donde la carga ganadera mínima será 0,1 UGM/ha.

Puede verificar la integridad de una copia de este documento mediante la lectura del código QR adjunto o mediante el acceso a la dirección <https://ws050.juntadeandalucia.es/verificarFirma> indicando el código de VERIFICACIÓN

FIRMADO POR	RAQUEL MARIA ESPIN CRESPO	17/10/2024	
VERIFICACIÓN	Pk2jmJDVJQXVSF7B6ESWF6FEMYA9VL	PÁG. 2418/3958	



APELLIDOS Y NOMBRE / RAZÓN SOCIAL

CASTILLA RODRIGUEZ BEATRIZ MARIA

NIF

****4575*

EXPEDIENTE

1284451

RESOLUCIÓN

DENEGACIÓN DE LA AYUDA

DATOS DE MANTENIMIENTO UNIDADES

GRUPO DE PAGO

ZONAS DE LIMITACIONES NATURALES

**Sup. Dec.
Admisible**

0,00

**Sup.
Resuelta**

0,00

Sobredecl.

0,00

% Sobredecl.

0,00

RESUMEN DE PAGOS

	IMPORTE (Euros)			
	RESUELTO	FEADER	MAPA	CAPADR
A pagar	0,00	0,00	0,00	0,00

APLICACIÓN DE REDUCCIONES Y PENALIZACIONES (%)

Crterios de subvencionabilidad (1)	Presentación tardía	Omisión declaración	Condicionalidad
100,00	0,00	0,00	0,00

IMPORTE (Euros)

Calculado(2)	Reducción	Penalización	Reducción adicional (3)	Penalización adicional	Resuelto	FEADER	MAPA	CAPADR
0,00 €	0,00 €	0,00 €	0,00 €	0,00 €	0,00 €	0,00 €	0,00 €	0,00 €
Importe Unitario:	54,00 €	Nuevo Importe Unitario:	0,00 €					

RECINTOS PROPUESTOS

REF.	REFERENCIA SIGPAC	CULTIVO	S/R	USO SIGPAC	Sup. Dec. admisible	Sup. Campo	Sup. Determ.	Sup. Resuelta
6947122	23-008-014-00001-0003	OLIVAR	R		11,47		11,47	11,41
6947143	23-008-014-00002-0005	OLIVAR	R		29,86		29,86	29,86
6947158	23-008-014-00034-0001	OLIVAR	S		0,76		0,76	0,00
6947188	23-008-014-00035-0001	OLIVAR	S		0,19		0,19	0,00
6947192	23-008-014-00036-0001	OLIVAR	S		0,26		0,26	0,00
6947194	23-008-014-00037-0001	OLIVAR	S		0,30		0,30	0,00
7521767	23-008-014-00002-0008	OLIVAR	R		0,01		0,01	0,00

INCIDENCIAS

INCIDENCIA DESCRIPCIÓN

- 218 Superficie bruta de cruce en un recinto en el conjunto de las solicitudes supera superficie total que SIGPAC establece para él.
Recinto:23-008-014-00002-00008 Cultivo:101010 OLIVAR-PICUAL Regadío Suma de superficies declaradas para este recinto por todos los solicitantes (Áreas):5640 Superficie SIGPAC medida para este recinto (Áreas):5638 Exceso de superficie declarada (Hectáreas):0,02 Suma de superficies declaradas para este recinto por el solicitante (Áreas):1
- 242 Recinto pendiente de acreditación de titularidad.
Recinto:23-008-014-00034-00001 Cultivo:101010 OLIVAR-PICUAL Secano
Recinto:23-008-014-00035-00001 Cultivo:101010 OLIVAR-PICUAL Secano
Recinto:23-008-014-00036-00001 Cultivo:101010 OLIVAR-PICUAL Secano
Recinto:23-008-014-00037-00001 Cultivo:101010 OLIVAR-PICUAL Secano
- 3790 Recinto declarado inactivo
Recinto:23-008-014-00034-00001 Cultivo: -
Recinto:23-008-014-00035-00001 Cultivo: -
Recinto:23-008-014-00036-00001 Cultivo: -
Recinto:23-008-014-00037-00001 Cultivo: -
- 74018 Productor que no es agricultor a título principal, según los datos del ejercicio fiscal n-1 y seguridad socia.
- 74053 Importe inferior a 100 Euros

(1) Con incidencias que retienen pago o deniegan el expediente.

(2) Se calcula sobre superficie declarada admisible.

(3) Aplicación del artículo 16 bis del RD 147/2023.

(4) Expediente con algunos recintos de pastos permanentes ubicados en espacios protegidos donde la carga ganadera mínima será 0,1 UGM/ha.

Puede verificar la integridad de una copia de este documento mediante la lectura del código QR adjunto o mediante el acceso a la dirección <https://ws050.juntadeandalucia.es/verificarFirma> indicando el código de VERIFICACIÓN

FIRMADO POR

RAQUEL MARIA ESPIN CRESPO

17/10/2024

VERIFICACIÓN

Pk2jmJDVJQXVSF7B6ESWF6FEMYA9VL

PÁG. 2419/3958





APELLIDOS Y NOMBRE / RAZÓN SOCIAL

CASTILLO AMARO ISIDRO

NIF
***0494*

EXPEDIENTE
1088717

RESOLUCIÓN
DENEGACIÓN DE LA AYUDA

DATOS DE MANTENIMIENTO UNIDADES

GRUPO DE PAGO

ZONAS DE LIMITACIONES NATURALES

Sup. Dec. Admisible	Sup. Resuelta	Sobredecl.	% Sobredecl.
0,00	0,00	0,00	0,00

RESUMEN DE PAGOS

	IMPORTE (Euros)			
	RESUELTO	FEADER	MAPA	CAPADR
A pagar	0,00	0,00	0,00	0,00

APLICACIÓN DE REDUCCIONES Y PENALIZACIONES (%)

Criterios de subvencionabilidad (1)	Presentación tardía	Omisión declaración	Condicionalidad
100,00	0,00	0,00	0,00

IMPORTE (Euros)

Calculado(2)	Reducción	Penalización	Reducción Penalización (3)	Penalización adicional	Resuelto	FEADER	MAPA	CAPADR
0,00 €	0,00 €	0,00 €	0,00 €	0,00 €	0,00 €	0,00 €	0,00 €	0,00 €
Importe Unitario:	54,00 €	Nuevo Importe Unitario:	0,00 €					

RECINTOS PROPUESTOS

REF.	REFERENCIA SIGPAC	CULTIVO	S/R	USO SIGPAC	Sup. Dec. admisible	Sup. Campo	Sup. Determ.	Sup. Resuelta
170000006393992	23-003-039-00082-0001	OLIVAR	S		2,27		2,27	2,27
170000006393993	23-003-039-00450-0003	OLIVAR	S		0,15		0,15	0,15

INCIDENCIAS

INCIDENCIA DESCRIPCIÓN

2454	Solicitante de intervención 6613 cuyo regimen de afiliación a la SS no es ni el sistema especial agrario(cuenta ajena) ni autonomo con actividad agraria.
74018	Productor que no es agricultor a título principal, según los datos del ejercicio fiscal n-1 y seguridad socia.
74053	Importe inferior a 100 Euros

(1) Con incidencias que retienen pago o deniegan el expediente.

(2) Se calcula sobre superficie declarada admisible.

(3) Aplicación del artículo 16 bis del RD 147/2023.

(4) Expediente con algunos recintos de pastos permanentes ubicados en espacios protegidos donde la carga ganadera mínima será 0,1 UGM/ha.

Puede verificar la integridad de una copia de este documento mediante la lectura del código QR adjunto o mediante el acceso a la dirección <https://ws050.juntadeandalucia.es/verificarFirma> indicando el código de VERIFICACIÓN

FIRMADO POR	RAQUEL MARIA ESPIN CRESPO	17/10/2024
VERIFICACIÓN	Pk2jmJDVJQXVSF7B6ESWF6FEMYA9VL	PÁG. 2420/3958





APELLIDOS Y NOMBRE / RAZÓN SOCIAL

CASTILLO AMARO MARIA DEL CARMEN

NIF
****1378*

EXPEDIENTE

1083923

RESOLUCIÓN

DENEGACIÓN DE LA AYUDA

DATOS DE MANTENIMIENTO UNIDADES

GRUPO DE PAGO

ZONAS DE LIMITACIONES NATURALES

Sup. Dec. Admisible	Sup. Resuelta	Sobredecl.	% Sobredecl.
0,00	0,00	0,00	0,00

RESUMEN DE PAGOS

	IMPORTE (Euros)			
	RESUELTO	FEADER	MAPA	CAPADR
A pagar	0,00	0,00	0,00	0,00

APLICACIÓN DE REDUCCIONES Y PENALIZACIONES (%)

Criterios de subvencionabilidad (1)	Presentación tardía	Omisión declaración	Condicionalidad
100,00	0,00	0,00	0,00

IMPORTE (Euros)

Calculado(2)	Reducción	Penalización	Reducción Penalización (3)	Penalización adicional	Resuelto	FEADER	MAPA	CAPADR
0,00 €	0,00 €	0,00 €	0,00 €	0,00 €	0,00 €	0,00 €	0,00 €	0,00 €
Importe Unitario:	54,00 €	Nuevo Importe Unitario:	0,00 €					

RECINTOS PROPUESTOS

REF.	REFERENCIA SIGPAC	CULTIVO	S/R	USO SIGPAC	Sup. Dec. admisible	Sup. Campo	Sup. Determ.	Sup. Resuelta
170000005695138	23-003-039-00082-0001	OLIVAR	S		1,53		1,53	1,53

INCIDENCIAS

INCIDENCIA DESCRIPCIÓN

74018	Productor que no es agricultor a título principal, según los datos del ejercicio fiscal n-1 y seguridad socia.
74053	Importe inferior a 100 Euros

(1) Con incidencias que retienen pago o deniegan el expediente.

(2) Se calcula sobre superficie declarada admisible.

(3) Aplicación del artículo 16 bis del RD 147/2023.

(4) Expediente con algunos recintos de pastos permanentes ubicados en espacios protegidos donde la carga ganadera mínima será 0,1 UGM/ha.

Puede verificar la integridad de una copia de este documento mediante la lectura del código QR adjunto o mediante el acceso a la dirección <https://ws050.juntadeandalucia.es/verificarFirma> indicando el código de VERIFICACIÓN

FIRMADO POR

RAQUEL MARIA ESPIN CRESPO

17/10/2024

VERIFICACIÓN

Pk2jmJDVJQXVSF7B6ESWF6FEMYA9VL

PÁG. 2421/3958





APELLIDOS Y NOMBRE / RAZÓN SOCIAL

CASTILLO ARENAS PABLO

NIF
****3900*

EXPEDIENTE
1281416

RESOLUCIÓN
DENEGACIÓN DE LA AYUDA

DATOS DE MANTENIMIENTO UNIDADES

GRUPO DE PAGO

ZONAS DE LIMITACIONES NATURALES

Sup. Dec. Admisible	Sup. Resuelta	Sobredecl.	% Sobredecl.
0,00	0,00	0,00	0,00

RESUMEN DE PAGOS

	IMPORTE (Euros)			
	RESUELTO	FEADER	MAPA	CAPADR
A pagar	0,00	0,00	0,00	0,00

APLICACIÓN DE REDUCCIONES Y PENALIZACIONES (%)

Criterios de subvencionabilidad (1)	Presentación tardía	Omisión declaración	Condicionalidad
100,00	0,00	0,00	0,00

IMPORTE (Euros)

Calculado(2)	Reducción	Penalización	Reducción Penalización (3)	Penalización adicional	Resuelto	FEADER	MAPA	CAPADR
0,00 €	0,00 €	0,00 €	0,00 €	0,00 €	0,00 €	0,00 €	0,00 €	0,00 €
Importe Unitario: 54,00 €		Nuevo Importe Unitario: 0,00 €						

RECINTOS PROPUESTOS

REF.	REFERENCIA SIGPAC	CULTIVO	S/R	USO SIGPAC	Sup. Dec. admisible	Sup. Campo	Sup. Determ.	Sup. Resuelta
6887945	23-055-002-00047-0005	OLIVAR	S		10,59		10,59	10,59
6887947	23-055-002-00362-0002	OLIVAR	S		3,03		3,03	3,03
6958748	23-055-019-00157-0003	OLIVAR	S		0,53		0,53	0,53
6958749	23-055-019-00021-0001	OLIVAR	S		0,43		0,43	0,43
6958750	23-055-019-00022-0003	OLIVAR	S		5,23		5,23	5,23
6958788	23-055-019-00022-0007	OLIVAR	S		0,06		0,06	0,06
6958789	23-055-019-00157-0002	OLIVAR	S		0,04		0,04	0,04

(1) Con incidencias que retienen pago o deniegan el expediente.

(2) Se calcula sobre superficie declarada admisible.

(3) Aplicación del artículo 16 bis del RD 147/2023.

(4) Expediente con algunos recintos de pastos permanentes ubicados en espacios protegidos donde la carga ganadera mínima será 0,1 UGM/ha.

Puede verificar la integridad de una copia de este documento mediante la lectura del código QR adjunto o mediante el acceso a la dirección <https://ws050.juntadeandalucia.es/verificarFirma> indicando el código de VERIFICACIÓN

FIRMADO POR

RAQUEL MARIA ESPIN CRESPO

17/10/2024

VERIFICACIÓN

Pk2jmJDVJQXVSF7B6ESWF6FEMYA9VL

PÁG. 2422/3958





INCIDENCIAS

INCIDENCIA DESCRIPCIÓN

- 74018 Productor que no es agricultor a título principal, según los datos del ejercicio fiscal n-1 y seguridad socia.
- 74053 Importe inferior a 100 Euros
- 86119 Carga ganadera NO cumple con el valor mínimo de 0,2 UGM/ha.
 Recinto:23-055-002-00047-00001 Cultivo:62000 PASTOS PERMANENTES DE 5 O MAS AÑOS-SIN VARIEDAD Secano Carga Ganadera:0
 Recinto:23-055-002-00047-00002 Cultivo:62000 PASTOS PERMANENTES DE 5 O MAS AÑOS-SIN VARIEDAD Secano Carga Ganadera:0
 Recinto:23-055-002-00047-00015 Cultivo:62000 PASTOS PERMANENTES DE 5 O MAS AÑOS-SIN VARIEDAD Secano Carga Ganadera:0
 Recinto:23-055-002-00047-00016 Cultivo:62000 PASTOS PERMANENTES DE 5 O MAS AÑOS-SIN VARIEDAD Secano Carga Ganadera:0
 Recinto:23-055-002-00047-00020 Cultivo:62000 PASTOS PERMANENTES DE 5 O MAS AÑOS-SIN VARIEDAD Secano Carga Ganadera:0
 Recinto:23-055-002-00047-00021 Cultivo:62000 PASTOS PERMANENTES DE 5 O MAS AÑOS-SIN VARIEDAD Secano Carga Ganadera:0
- 86121 Recinto superficie forrajera que no realiza la actividad de producción de pastoreo.
 Recinto:23-055-002-00047-00001 Cultivo:62000 PASTOS PERMANENTES DE 5 O MAS AÑOS-SIN VARIEDAD Secano Actividad Agraria del recinto:4
 Recinto:23-055-002-00047-00002 Cultivo:62000 PASTOS PERMANENTES DE 5 O MAS AÑOS-SIN VARIEDAD Secano Actividad Agraria del recinto:4
 Recinto:23-055-002-00047-00015 Cultivo:62000 PASTOS PERMANENTES DE 5 O MAS AÑOS-SIN VARIEDAD Secano Actividad Agraria del recinto:4
 Recinto:23-055-002-00047-00016 Cultivo:62000 PASTOS PERMANENTES DE 5 O MAS AÑOS-SIN VARIEDAD Secano Actividad Agraria del recinto:4
 Recinto:23-055-002-00047-00020 Cultivo:62000 PASTOS PERMANENTES DE 5 O MAS AÑOS-SIN VARIEDAD Secano Actividad Agraria del recinto:4
 Recinto:23-055-002-00047-00021 Cultivo:62000 PASTOS PERMANENTES DE 5 O MAS AÑOS-SIN VARIEDAD Secano Actividad Agraria del recinto:4
- 86122 Recinto superficie forrajera que realiza la actividad de producción de pastoreo y no declara el o los códigos del Registro de Explotaciones Ganaderas de Andalucía, REGA.
 Recinto:23-055-002-00047-00001 Cultivo:62000 PASTOS PERMANENTES DE 5 O MAS AÑOS-SIN VARIEDAD Secano
 Recinto:23-055-002-00047-00002 Cultivo:62000 PASTOS PERMANENTES DE 5 O MAS AÑOS-SIN VARIEDAD Secano
 Recinto:23-055-002-00047-00015 Cultivo:62000 PASTOS PERMANENTES DE 5 O MAS AÑOS-SIN VARIEDAD Secano
 Recinto:23-055-002-00047-00016 Cultivo:62000 PASTOS PERMANENTES DE 5 O MAS AÑOS-SIN VARIEDAD Secano
 Recinto:23-055-002-00047-00020 Cultivo:62000 PASTOS PERMANENTES DE 5 O MAS AÑOS-SIN VARIEDAD Secano
 Recinto:23-055-002-00047-00021 Cultivo:62000 PASTOS PERMANENTES DE 5 O MAS AÑOS-SIN VARIEDAD Secano
- 86124 Recinto de forrajera para Cálculo de Carga Ganadera que No pertenece a Explotación.
 Recinto:23-055-002-00047-00001 Cultivo:62000 PASTOS PERMANENTES DE 5 O MAS AÑOS-SIN VARIEDAD Secano
 Recinto:23-055-002-00047-00002 Cultivo:62000 PASTOS PERMANENTES DE 5 O MAS AÑOS-SIN VARIEDAD Secano
 Recinto:23-055-002-00047-00015 Cultivo:62000 PASTOS PERMANENTES DE 5 O MAS AÑOS-SIN VARIEDAD Secano
 Recinto:23-055-002-00047-00016 Cultivo:62000 PASTOS PERMANENTES DE 5 O MAS AÑOS-SIN VARIEDAD Secano
 Recinto:23-055-002-00047-00020 Cultivo:62000 PASTOS PERMANENTES DE 5 O MAS AÑOS-SIN VARIEDAD Secano
 Recinto:23-055-002-00047-00021 Cultivo:62000 PASTOS PERMANENTES DE 5 O MAS AÑOS-SIN VARIEDAD Secano

Datos considerados para el Cálculo de la Carga Ganadera del expediente

Superficie determinada para Cálculo Carga Ganadera: 0,00 ha
Carga Ganadera del Expediente: 0,00 ugm/ha

Incidenias de carga ganadera

INCIDENCIA DESCRIPCIÓN

- 86122 Recinto superficie forrajera que realiza la actividad de producción de pastoreo y no declara el o los códigos del Registro de Explotaciones Ganaderas de Andalucía, REGA.
 Recinto:23-055-002-00047-00020 Cultivo:62000 PASTOS PERMANENTES DE 5 O MAS AÑOS-SIN VARIEDAD Secano
 Recinto:23-055-002-00047-00021 Cultivo:62000 PASTOS PERMANENTES DE 5 O MAS AÑOS-SIN VARIEDAD Secano
 Recinto:23-055-002-00047-00015 Cultivo:62000 PASTOS PERMANENTES DE 5 O MAS AÑOS-SIN VARIEDAD Secano
 Recinto:23-055-002-00047-00016 Cultivo:62000 PASTOS PERMANENTES DE 5 O MAS AÑOS-SIN VARIEDAD Secano
 Recinto:23-055-002-00047-00001 Cultivo:62000 PASTOS PERMANENTES DE 5 O MAS AÑOS-SIN VARIEDAD Secano

(1) Con incidencias que retienen pago o deniegan el expediente.
 (2) Se calcula sobre superficie declarada admisible.
 (3) Aplicación del artículo 16 bis del RD 147/2023.
 (4) Expediente con algunos recintos de pastos permanentes ubicados en espacios protegidos donde la carga ganadera mínima será 0,1 UGM/ha.

Puede verificar la integridad de una copia de este documento mediante la lectura del código QR adjunto o mediante el acceso a la dirección <https://ws050.juntadeandalucia.es/verificarFirma> indicando el código de VERIFICACIÓN

FIRMADO POR	RAQUEL MARIA ESPIN CRESPO	17/10/2024
VERIFICACIÓN	Pk2jmJDVJQXVSF7B6ESWF6FEMYA9VL	PÁG. 2423/3958





	Recinto:23-055-002-00047-00002 Cultivo:62000 PASTOS PERMANENTES DE 5 O MAS AÑOS-SIN VARIEDAD Secano
86124	Recinto de forrajera para Cálculo de Carga Ganadera que No pertenece a Explotación. Recinto:23-055-002-00047-00020 Cultivo:62000 PASTOS PERMANENTES DE 5 O MAS AÑOS-SIN VARIEDAD Secano Recinto:23-055-002-00047-00021 Cultivo:62000 PASTOS PERMANENTES DE 5 O MAS AÑOS-SIN VARIEDAD Secano Recinto:23-055-002-00047-00015 Cultivo:62000 PASTOS PERMANENTES DE 5 O MAS AÑOS-SIN VARIEDAD Secano Recinto:23-055-002-00047-00016 Cultivo:62000 PASTOS PERMANENTES DE 5 O MAS AÑOS-SIN VARIEDAD Secano Recinto:23-055-002-00047-00001 Cultivo:62000 PASTOS PERMANENTES DE 5 O MAS AÑOS-SIN VARIEDAD Secano Recinto:23-055-002-00047-00002 Cultivo:62000 PASTOS PERMANENTES DE 5 O MAS AÑOS-SIN VARIEDAD Secano
86128	Recinto de Forrajeras que no ha contabilizado para Carga Ganadera por no tener una explotación válida para el cálculo de la Carga Ganadera Recinto:23-055-002-00047-00020 Cultivo:62 PASTOS PERMANENTES DE 5 O MAS AÑOS- Recinto:23-055-002-00047-00021 Cultivo:62 PASTOS PERMANENTES DE 5 O MAS AÑOS- Recinto:23-055-002-00047-00015 Cultivo:62 PASTOS PERMANENTES DE 5 O MAS AÑOS- Recinto:23-055-002-00047-00016 Cultivo:62 PASTOS PERMANENTES DE 5 O MAS AÑOS- Recinto:23-055-002-00047-00001 Cultivo:62 PASTOS PERMANENTES DE 5 O MAS AÑOS- Recinto:23-055-002-00047-00002 Cultivo:62 PASTOS PERMANENTES DE 5 O MAS AÑOS-
86132	Recinto superficie forrajera que no realiza la actividad de producción de pastoreo. Recinto:23-055-002-00047-00020 Cultivo:62000 PASTOS PERMANENTES DE 5 O MAS AÑOS-SIN VARIEDAD Secano Recinto:23-055-002-00047-00021 Cultivo:62000 PASTOS PERMANENTES DE 5 O MAS AÑOS-SIN VARIEDAD Secano Recinto:23-055-002-00047-00015 Cultivo:62000 PASTOS PERMANENTES DE 5 O MAS AÑOS-SIN VARIEDAD Secano Recinto:23-055-002-00047-00016 Cultivo:62000 PASTOS PERMANENTES DE 5 O MAS AÑOS-SIN VARIEDAD Secano Recinto:23-055-002-00047-00001 Cultivo:62000 PASTOS PERMANENTES DE 5 O MAS AÑOS-SIN VARIEDAD Secano Recinto:23-055-002-00047-00002 Cultivo:62000 PASTOS PERMANENTES DE 5 O MAS AÑOS-SIN VARIEDAD Secano

(1) Con incidencias que retienen pago o deniegan el expediente.

(2) Se calcula sobre superficie declarada admisible.

(3) Aplicación del artículo 16 bis del RD 147/2023.

(4) Expediente con algunos recintos de pastos permanentes ubicados en espacios protegidos donde la carga ganadera mínima será 0,1 UGM/ha.

Puede verificar la integridad de una copia de este documento mediante la lectura del código QR adjunto o mediante el acceso a la dirección <https://ws050.juntadeandalucia.es/verificarFirma> indicando el código de VERIFICACIÓN

FIRMADO POR	RAQUEL MARIA ESPIN CRESPO	17/10/2024	
VERIFICACIÓN	Pk2jmJDVJQXVSF7B6ESWF6FEMYA9VL	PÁG. 2424/3958	



APELLIDOS Y NOMBRE / RAZÓN SOCIAL

CASTILLO CASTILLO HIGINIO

NIF

****6720*

EXPEDIENTE

1175732

RESOLUCIÓN

DENEGACIÓN DE LA AYUDA

DATOS DE MANTENIMIENTO UNIDADES

GRUPO DE PAGO

ZONAS DE LIMITACIONES NATURALES

**Sup. Dec.
Admisible**
0,00

**Sup.
Resuelta**
0,00

Sobredecl.
0,00

% Sobredecl.
0,00

RESUMEN DE PAGOS

	IMPORTE (Euros)			
	RESUELTO	FEADER	MAPA	CAPADR
A pagar	0,00	0,00	0,00	0,00

APLICACIÓN DE REDUCCIONES Y PENALIZACIONES (%)

Crterios de subvencionabilidad (1)	Presentación tardía	Omisión declaración	Condicionalidad
100,00	0,00	0,00	0,00

IMPORTE (Euros)

Calculado(2)	Reducción	Penalización	Reducción adicional	Penalización adicional	Resuelto	FEADER	MAPA	CAPADR
0,00 €	0,00 €	0,00 €	0,00 €	0,00 €	0,00 €	0,00 €	0,00 €	0,00 €
Importe Unitario:	54,00 €	Nuevo Importe Unitario:	0,00 €					

RECINTOS PROPUESTOS

REF.	REFERENCIA SIGPAC	CULTIVO	S/R	USO SIGPAC	Sup. Dec. admisible	Sup. Campo	Sup. Determ.	Sup. Resuelta
-1380128	23-060-034-00153-0003	OLIVAR	S		0,17		0,17	0,17
1700000006937708	23-060-023-00200-0001	OLIVAR	S		0,01		0,01	0,01
1700000006937709	23-060-023-00205-0008	OLIVAR	S		0,01		0,01	0,01
1700000006937710	23-060-023-00218-0001	OLIVAR	S		0,01		0,01	0,01
1700000006937711	23-060-023-00218-0001	OLIVAR	S		0,01		0,01	0,01
1700000006937712	23-060-023-00219-0001	OLIVAR	S		0,30		0,30	0,30
1700000006937713	23-060-023-00201-0003	OLIVAR	S		0,03		0,03	0,03
1700000006937714	23-060-065-00166-0001	OLIVAR	S		0,01		0,01	0,01
1700000006937715	23-060-065-00171-0001	OLIVAR	S		1,49		1,49	1,49
1700000006937716	23-060-065-00172-0002	OLIVAR	S		0,11		0,11	0,11
1700000006937717	23-060-065-00181-0001	OLIVAR	S		0,01		0,01	0,01
1700000006937718	23-060-034-00023-0004	OLIVAR	S		0,41		0,41	0,41
1700000006937719	23-060-047-00012-0002	OLIVAR	S		0,68		0,68	0,68
1700000006937720	23-060-034-00023-0011	OLIVAR	S		0,43		0,43	0,43
1700000006937721	23-060-047-00012-0002	OLIVAR	S		2,12		2,12	2,12
1700000006937722	23-060-047-00158-0001	OLIVAR	S		0,01		0,01	0,01
1700000006937723	23-060-047-00158-0001	OLIVAR	S		0,03		0,03	0,03
1700000006937724	23-060-047-00158-0001	OLIVAR	S		0,03		0,03	0,03
1700000006937725	23-060-047-00158-0001	OLIVAR	S		0,05		0,05	0,05
1700000006937726	23-060-023-00220-0001	OLIVAR	S		0,01		0,01	0,01
1700000006937727	23-060-034-00148-0012	OLIVAR	S		1,09		1,09	1,09
1700000006937728	23-060-037-00193-0002	OLIVAR	S		0,77		0,77	0,77

(1) Con incidencias que retienen pago o deniegan el expediente.

(2) Se calcula sobre superficie declarada admisible.

(3) Aplicación del artículo 16 bis del RD 147/2023.

(4) Expediente con algunos recintos de pastos permanentes ubicados en espacios protegidos donde la carga ganadera mínima será 0,1 UGM/ha.

Puede verificar la integridad de una copia de este documento mediante la lectura del código QR adjunto o mediante el acceso a la dirección <https://ws050.juntadeandalucia.es/verificarFirma> indicando el código de VERIFICACIÓN

FIRMADO POR

RAQUEL MARIA ESPIN CRESPO

17/10/2024

VERIFICACIÓN

Pk2jmJDVJQXVSF7B6ESWF6FEMYA9VL

PÁG. 2425/3958





INCIDENCIAS

INCIDENCIA DESCRIPCIÓN

2454	Solicitante de intervención 6613 cuyo regimen de afiliacion a la SS no es ni el sistema especial agrario(cuenta ajena) ni autonomo con actividad agraria.
74018	Productor que no es agricultor a título principal, según los datos del ejercicio fiscal n-1 y seguridad socia.
74053	Importe inferior a 100 Euros

(1) Con incidencias que retienen pago o deniegan el expediente.
(2) Se calcula sobre superficie declarada admisible.
(3) Aplicación del artículo 16 bis del RD 147/2023.
(4) Expediente con algunos recintos de pastos permanentes ubicados en espacios protegidos donde la carga ganadera mínima será 0,1 UGM/ha.

Puede verificar la integridad de una copia de este documento mediante la lectura del código QR adjunto o mediante el acceso a la dirección <https://ws050.juntadeandalucia.es/verificarFirma> indicando el código de VERIFICACIÓN

FIRMADO POR	RAQUEL MARIA ESPIN CRESPO	17/10/2024	
VERIFICACIÓN	Pk2jmJDVJQXVSF7B6ESWF6FEMYA9VL	PÁG. 2426/3958	



APELLIDOS Y NOMBRE / RAZÓN SOCIAL

CASTILLO CONTRERAS ALICIA

NIF

***0145*

EXPEDIENTE

1133490

RESOLUCIÓN

DENEGACIÓN DE LA AYUDA

DATOS DE MANTENIMIENTO UNIDADES

GRUPO DE PAGO

ZONAS DE LIMITACIONES NATURALES

**Sup. Dec.
Admisible**

0,00

**Sup.
Resuelta**

0,00

Sobredecl.

0,00

% Sobredecl.

0,00

RESUMEN DE PAGOS

	IMPORTE (Euros)			
	RESUELTO	FEADER	MAPA	CAPADR
A pagar	0,00	0,00	0,00	0,00

APLICACIÓN DE REDUCCIONES Y PENALIZACIONES (%)

Crterios de subvencionabilidad (1)	Presentación tardía	Omisión declaración	Condicionalidad
100,00	0,00	0,00	0,00

IMPORTE (Euros)

Calculado(2)	Reducción	Penalización	Reducción Penalización (3)	Penalización adicional	Resuelto	FEADER	MAPA	CAPADR
0,00 €	0,00 €	0,00 €	0,00 €	0,00 €	0,00 €	0,00 €	0,00 €	0,00 €
Importe Unitario:	54,00 €	Nuevo Importe Unitario:	0,00 €					

RECINTOS PROPUESTOS

REF.	REFERENCIA SIGPAC	CULTIVO	S/R	USO SIGPAC	Sup. Dec. admisible	Sup. Campo	Sup. Determ.	Sup. Resuelta
-1237123	23-060-086-00263-0001	OLIVAR	S		0,01		0,01	0,01
-1237122	23-060-086-00262-0001	OLIVAR	S		0,06		0,06	0,06
170000005438619	23-060-037-00119-0004	OLIVAR	S		0,01		0,01	0,01
170000005438620	23-060-037-00120-0002	OLIVAR	S		1,83		1,83	1,83
170000005438623	23-060-038-00002-0001	OLIVAR	S		0,79		0,79	0,79
170000005438624	23-060-086-00194-0001	OLIVAR	S		0,27		0,27	0,27
170000005438627	23-060-037-00096-0004	OLIVAR	S		0,06		0,06	0,06
170000005438629	23-060-037-00105-0001	OLIVAR	S		0,50		0,50	0,50
170000005438630	23-060-037-00117-0002	OLIVAR	S		0,04		0,04	0,04
170000005438631	23-060-037-00120-0004	OLIVAR	S		0,06		0,06	0,06
170000005438640	23-060-037-00096-0001	OLIVAR	S		0,36		0,36	0,36
170000005438641	23-060-086-00201-0002	OLIVAR	S		0,24		0,24	0,24

INCIDENCIAS

INCIDENCIA DESCRIPCIÓN

2454	Solicitante de intervención 6613 cuyo regimen de afiliacion a la SS no es ni el sistema especial agrario(cuenta ajena) ni autonomo con actividad agraria.
74018	Productor que no es agricultor a título principal, según los datos del ejercicio fiscal n-1 y seguridad socia.
74053	Importe inferior a 100 Euros

(1) Con incidencias que retienen pago o deniegan el expediente.

(2) Se calcula sobre superficie declarada admisible.

(3) Aplicación del artículo 16 bis del RD 147/2023.

(4) Expediente con algunos recintos de pastos permanentes ubicados en espacios protegidos donde la carga ganadera mínima será 0,1 UGM/ha.

Puede verificar la integridad de una copia de este documento mediante la lectura del código QR adjunto o mediante el acceso a la dirección <https://ws050.juntadeandalucia.es/verificarFirma> indicando el código de VERIFICACIÓN

FIRMADO POR

RAQUEL MARIA ESPIN CRESPO

17/10/2024

VERIFICACIÓN

Pk2jmJDVJQXVSF7B6ESWF6FEMYA9VL

PÁG. 2427/3958





APELLIDOS Y NOMBRE / RAZÓN SOCIAL

CASTILLO DELGADO ANTONIO ROSENDO

NIF

****6480*

EXPEDIENTE

1281456

RESOLUCIÓN

DENEGACIÓN DE LA AYUDA

DATOS DE MANTENIMIENTO UNIDADES

GRUPO DE PAGO

ZONAS DE LIMITACIONES NATURALES

**Sup. Dec.
Admisible**

0,00

**Sup.
Resuelta**

0,00

Sobredecl.

0,00

% Sobredecl.

0,00

RESUMEN DE PAGOS

	IMPORTE (Euros)			
	RESUELTO	FEADER	MAPA	CAPADR
A pagar	0,00	0,00	0,00	0,00

APLICACIÓN DE REDUCCIONES Y PENALIZACIONES (%)

Crterios de subvencionabilidad (1)	Presentación tardía	Omisión declaración	Condicionalidad
100,00	0,00	0,00	0,00

IMPORTE (Euros)

Calculado(2)	Reducción	Penalización	Reducción Penalización (3)	Penalización adicional	Resuelto	FEADER	MAPA	CAPADR
0,00 €	0,00 €	0,00 €	0,00 €	0,00 €	0,00 €	0,00 €	0,00 €	0,00 €
Importe Unitario:	54,00 €	Nuevo Importe Unitario:	0,00 €					

RECINTOS PROPUESTOS

REF.	REFERENCIA SIGPAC	CULTIVO	S/R	USO SIGPAC	Sup. Dec. admisible	Sup. Campo	Sup. Determ.	Sup. Resuelta
170000002298286	23-008-010-00025-0001	OLIVAR	R		0,64		0,64	0,64
170000002298287	23-008-010-00026-0001	OLIVAR	R		6,78		6,78	6,78
170000002298297	23-008-010-00019-0001	OLIVAR	R		1,57		1,57	1,57
170000002298298	23-008-010-00020-0001	OLIVAR	R		0,30		0,30	0,30
170000002298299	23-008-010-00021-0002	OLIVAR	R		3,28		3,28	3,28
170000002298301	23-008-010-00023-0001	OLIVAR	R		0,16		0,16	0,16

INCIDENCIAS

INCIDENCIA DESCRIPCIÓN

74018	Productor que no es agricultor a título principal, según los datos del ejercicio fiscal n-1 y seguridad socia.
74053	Importe inferior a 100 Euros

(1) Con incidencias que retienen pago o deniegan el expediente.

(2) Se calcula sobre superficie declarada admisible.

(3) Aplicación del artículo 16 bis del RD 147/2023.

(4) Expediente con algunos recintos de pastos permanentes ubicados en espacios protegidos donde la carga ganadera mínima será 0,1 UGM/ha.

Puede verificar la integridad de una copia de este documento mediante la lectura del código QR adjunto o mediante el acceso a la dirección <https://ws050.juntadeandalucia.es/verificarFirma> indicando el código de VERIFICACIÓN

FIRMADO POR

RAQUEL MARIA ESPIN CRESPO

17/10/2024

VERIFICACIÓN

Pk2jmJDVJQXVSF7B6ESWF6FEMYA9VL

PÁG. 2428/3958





APELLIDOS Y NOMBRE / RAZÓN SOCIAL

CASTILLO GARCIA GERMAN

NIF

***8373*

EXPEDIENTE

1048499

RESOLUCIÓN

DENEGACIÓN DE LA AYUDA

DATOS DE MANTENIMIENTO UNIDADES

GRUPO DE PAGO

ZONAS DE LIMITACIONES NATURALES

**Sup. Dec.
Admisible**

0,00

**Sup.
Resuelta**

0,00

Sobredecl.

0,00

% Sobredecl.

0,00

RESUMEN DE PAGOS

	IMPORTE (Euros)			
	RESUELTO	FEADER	MAPA	CAPADR
A pagar	0,00	0,00	0,00	0,00

APLICACIÓN DE REDUCCIONES Y PENALIZACIONES (%)

Crterios de subvencionabilidad (1)	Presentación tardía	Omisión declaración	Condicionalidad
100,00	0,00	0,00	0,00

IMPORTE (Euros)

Calculado(2)	Reducción	Penalización	Reducción adicional (3)	Penalización adicional	Resuelto	FEADER	MAPA	CAPADR
0,00 €	0,00 €	0,00 €	0,00 €	0,00 €	0,00 €	0,00 €	0,00 €	0,00 €
Importe Unitario:	54,00 €	Nuevo Importe Unitario:	0,00 €					

RECINTOS PROPUESTOS

REF.	REFERENCIA SIGPAC	CULTIVO	S/R	USO SIGPAC	Sup. Dec. admisible	Sup. Campo	Sup. Determ.	Sup. Resuelta
-1339377	23-060-035-00037-0002	OLIVAR	S		0,04		0,04	0,04
-919928	23-060-036-00106-0002	OLIVAR	S		0,01		0,01	0,01
-919927	23-060-036-00106-0001	OLIVAR	S		0,01		0,01	0,01
-919926	23-060-036-00103-0004	OLIVAR	S		0,02		0,02	0,02
-919925	23-060-036-00103-0002	OLIVAR	S		0,14		0,14	0,14
-546648	23-060-037-00091-0012	OLIVAR	S		0,02		0,02	0,02
170000005068992	23-060-037-00091-0003	OLIVAR	S		0,09		0,09	0,09
170000005068993	23-060-037-00091-0004	OLIVAR	S		2,67		2,67	2,67
170000005068994	23-060-038-00013-0001	OLIVAR	S		0,01		0,01	0,01
170000005068997	23-060-037-00091-0012	OLIVAR	S		0,12		0,12	0,12
170000005068998	23-060-037-00256-0006	OLIVAR	S		0,02		0,02	0,02
170000005068999	23-060-037-00091-0009	OLIVAR	S		0,25		0,25	0,25
170000005240557	23-060-036-00103-0001	OLIVAR	S		0,50		0,50	0,50
170000005240558	23-060-036-00106-0001	OLIVAR	S		0,02		0,02	0,02
170000005240560	23-060-035-00320-0002	OLIVAR	S		0,31		0,31	0,31
170000005240561	23-060-035-00321-0003	OLIVAR	S		0,07		0,07	0,07
170000006323169	23-060-035-00447-0001	OLIVAR	S		0,48		0,48	0,48
170000006323170	23-060-035-00038-0002	OLIVAR	S		0,06		0,06	0,06
170000006323171	23-060-035-00038-0001	OLIVAR	S		0,39		0,39	0,39

INCIDENCIAS

INCIDENCIA DESCRIPCIÓN

74018	Productor que no es agricultor a título principal, según los datos del ejercicio fiscal n-1 y seguridad socia.
74053	Importe inferior a 100 Euros

(1) Con incidencias que retienen pago o deniegan el expediente.

(2) Se calcula sobre superficie declarada admisible.

(3) Aplicación del artículo 16 bis del RD 147/2023.

(4) Expediente con algunos recintos de pastos permanentes ubicados en espacios protegidos donde la carga ganadera mínima será 0,1 UGM/ha.

Puede verificar la integridad de una copia de este documento mediante la lectura del código QR adjunto o mediante el acceso a la dirección <https://ws050.juntadeandalucia.es/verificarFirma> indicando el código de VERIFICACIÓN

FIRMADO POR

RAQUEL MARIA ESPIN CRESPO

17/10/2024

VERIFICACIÓN

Pk2jmJDVJQXVSF7B6ESWF6FEMYA9VL

PÁG. 2429/3958





APELLIDOS Y NOMBRE / RAZÓN SOCIAL

CASTILLO GARCIA VANESA

NIF

****8230*

EXPEDIENTE

1117593

RESOLUCIÓN

DENEGACIÓN DE LA AYUDA

DATOS DE MANTENIMIENTO UNIDADES

GRUPO DE PAGO

ZONAS DE LIMITACIONES NATURALES

**Sup. Dec.
Admisible**

0,00

**Sup.
Resuelta**

0,00

Sobredecl.

0,00

% Sobredecl.

0,00

RESUMEN DE PAGOS

IMPORTE (Euros)

	RESUELTO	FEADER	MAPA	CAPADR
A pagar	0,00	0,00	0,00	0,00

APLICACIÓN DE REDUCCIONES Y PENALIZACIONES (%)

Criterios de subvencionabilidad (1)	Presentación tardía	Omisión declaración	Condicionalidad
100,00	0,00	0,00	0,00

IMPORTE (Euros)

Calculado(2)	Reducción	Penalización	Reducción Penalización (3)	Penalización adicional	Resuelto	FEADER	MAPA	CAPADR
0,00 €	0,00 €	0,00 €	0,00 €	0,00 €	0,00 €	0,00 €	0,00 €	0,00 €
Importe Unitario:	54,00 €	Nuevo Importe Unitario:	0,00 €					

RECINTOS PROPUESTOS

REF.	REFERENCIA SIGPAC	CULTIVO	S/R	USO SIGPAC	Sup. Dec. admisible	Sup. Campo	Sup. Determ.	Sup. Resuelta
170000005068995	23-060-038-00026-0001	OLIVAR	S		1,08		1,08	1,08
170000005068996	23-060-038-00035-0004	OLIVAR	S		0,03		0,03	0,03

INCIDENCIAS

INCIDENCIA DESCRIPCIÓN

2454	Solicitante de intervención 6613 cuyo regimen de afiliación a la SS no es ni el sistema especial agrario(cuenta ajena) ni autonomo con actividad agraria.
74018	Productor que no es agricultor a título principal, según los datos del ejercicio fiscal n-1 y seguridad socia.
74053	Importe inferior a 100 Euros

(1) Con incidencias que retienen pago o deniegan el expediente.

(2) Se calcula sobre superficie declarada admisible.

(3) Aplicación del artículo 16 bis del RD 147/2023.

(4) Expediente con algunos recintos de pastos permanentes ubicados en espacios protegidos donde la carga ganadera mínima será 0,1 UGM/ha.

Puede verificar la integridad de una copia de este documento mediante la lectura del código QR adjunto o mediante el acceso a la dirección <https://ws050.juntadeandalucia.es/verificarFirma> indicando el código de VERIFICACIÓN

FIRMADO POR

RAQUEL MARIA ESPIN CRESPO

17/10/2024

VERIFICACIÓN

Pk2jmJDVJQXVSF7B6ESWF6FEMYA9VL

PÁG. 2430/3958





APELLIDOS Y NOMBRE / RAZÓN SOCIAL

CASTILLO GUZMAN LEONARDO JAVIER

NIF

****5994*

EXPEDIENTE

1194609

RESOLUCIÓN

DENEGACIÓN DE LA AYUDA

DATOS DE MANTENIMIENTO UNIDADES

GRUPO DE PAGO

ZONAS DE LIMITACIONES NATURALES

**Sup. Dec.
Admisible**

0,00

**Sup.
Resuelta**

0,00

Sobredecl.

0,00

% Sobredecl.

0,00

RESUMEN DE PAGOS

IMPORTE (Euros)

	RESUELTO	FEADER	MAPA	CAPADR
A pagar	0,00	0,00	0,00	0,00

APLICACIÓN DE REDUCCIONES Y PENALIZACIONES (%)

Crterios de subvencionabilidad (1)	Presentación tardía	Omisión declaración	Condicionalidad
100,00	0,00	0,00	0,00

IMPORTE (Euros)

Calculado(2)	Reducción	Penalización	Reducción Penalización (3)	Penalización adicional	Resuelto	FEADER	MAPA	CAPADR
0,00 €	0,00 €	0,00 €	0,00 €	0,00 €	0,00 €	0,00 €	0,00 €	0,00 €
Importe Unitario:	54,00 €	Nuevo Importe Unitario:	0,00 €					

RECINTOS PROPUESTOS

REF.	REFERENCIA SIGPAC	CULTIVO	S/R	USO SIGPAC	Sup. Dec. admisible	Sup. Campo	Sup. Determ.	Sup. Resuelta
-1208276	23-007-010-09000-0003	OLIVAR	S		0,24		0,24	0,24
-1208275	23-007-007-00027-0001	OLIVAR	S		0,02		0,02	0,02
-1208274	23-007-007-00027-0001	OLIVAR	S		0,04		0,04	0,04
-135355	23-007-010-09000-0012	OLIVAR	S		0,03		0,03	0,03
1700000005196385	23-006-002-00259-0001	OLIVAR	S		1,68		1,68	1,68
1700000005196395	23-007-008-00039-0001	OLIVAR	S		0,02		0,02	0,02
1700000005196399	23-007-008-00041-0001	OLIVAR	S		0,05		0,05	0,05
1700000005196400	23-007-007-00027-0001	OLIVAR	S		2,30		2,30	2,30
1700000005196404	23-007-005-00285-0001	OLIVAR	S		0,04		0,04	0,04
1700000005196405	23-007-005-00286-0002	OLIVAR	S		4,46		4,46	4,46
1700000005196410	23-007-005-00103-0003	OLIVAR	S		9,46		9,46	9,46

INCIDENCIAS

INCIDENCIA DESCRIPCIÓN

74018	Productor que no es agricultor a título principal, según los datos del ejercicio fiscal n-1 y seguridad socia.
74053	Importe inferior a 100 Euros

(1) Con incidencias que retienen pago o deniegan el expediente.

(2) Se calcula sobre superficie declarada admisible.

(3) Aplicación del artículo 16 bis del RD 147/2023.

(4) Expediente con algunos recintos de pastos permanentes ubicados en espacios protegidos donde la carga ganadera mínima será 0,1 UGM/ha.

Puede verificar la integridad de una copia de este documento mediante la lectura del código QR adjunto o mediante el acceso a la dirección <https://ws050.juntadeandalucia.es/verificarFirma> indicando el código de VERIFICACIÓN

FIRMADO POR

RAQUEL MARIA ESPIN CRESPO

17/10/2024

VERIFICACIÓN

Pk2jmJDVJQXVSF7B6ESWF6FEMYA9VL

PÁG. 2431/3958





APELLIDOS Y NOMBRE / RAZÓN SOCIAL

CASTILLO MEZCUA ANTONIO

NIF

***5726*

EXPEDIENTE

1152977

RESOLUCIÓN

DENEGACIÓN DE LA AYUDA

DATOS DE MANTENIMIENTO UNIDADES

GRUPO DE PAGO

ZONAS DE LIMITACIONES NATURALES

**Sup. Dec.
Admisible**

0,00

**Sup.
Resuelta**

0,00

Sobredecl.

0,00

% Sobredecl.

0,00

RESUMEN DE PAGOS

	IMPORTE (Euros)			
	RESUELTO	FEADER	MAPA	CAPADR
A pagar	0,00	0,00	0,00	0,00

APLICACIÓN DE REDUCCIONES Y PENALIZACIONES (%)

Crterios de subvencionabilidad (1)	Presentación tardía	Omisión declaración	Condicionalidad
100,00	0,00	0,00	0,00

IMPORTE (Euros)

Calculado(2)	Reducción	Penalización	Reducción Penalización (3)	Penalización adicional	Resuelto	FEADER	MAPA	CAPADR
0,00 €	0,00 €	0,00 €	0,00 €	0,00 €	0,00 €	0,00 €	0,00 €	0,00 €
Importe Unitario:	54,00 €	Nuevo Importe Unitario:	0,00 €					

RECINTOS PROPUESTOS

REF.	REFERENCIA SIGPAC	CULTIVO	S/R	USO SIGPAC	Sup. Dec. admisible	Sup. Campo	Sup. Determ.	Sup. Resuelta
170000002298282	23-008-007-00010-0002	OLIVAR	S		0,15		0,15	0,15
170000002298283	23-008-007-00014-0002	OLIVAR	S		3,10		3,10	3,10
170000002298289	23-008-010-00015-0001	OLIVAR	S		1,93		1,93	1,93
170000002298290	23-008-027-00010-0001	OLIVAR	S		0,33		0,33	0,33
170000002298291	23-008-027-00011-0001	OLIVAR	S		0,33		0,33	0,33
170000002298292	23-008-027-00018-0001	OLIVAR	S		0,60		0,60	0,60
170000002298293	23-008-027-00019-0001	OLIVAR	S		0,65		0,65	0,65
170000002298294	23-008-027-00062-0001	OLIVAR	S		0,28		0,28	0,28
170000002298295	23-008-027-00065-0001	OLIVAR	S		1,17		1,17	1,17
170000002298296	23-008-010-00018-0001	OLIVAR	S		0,84		0,84	0,84
170000002298300	23-008-010-00051-0002	OLIVAR	S		1,20		1,20	1,20
170000002298302	23-008-010-00032-0001	OLIVAR	S		3,67		3,67	3,67
170000002298303	23-008-011-00086-0001	OLIVAR	S		0,54		0,54	0,54
170000003612524	23-008-024-00089-0001	OLIVAR	S		0,56		0,56	0,56
170000003612525	23-008-027-00124-0002	OLIVAR	S		2,21		2,21	2,21
170000003612526	23-008-010-00042-0002	OLIVAR	S		0,74		0,74	0,74
170000003612527	23-008-010-00044-0001	OLIVAR	S		0,06		0,06	0,06
170000003612529	23-008-010-00043-0002	OLIVAR	S		2,62		2,62	2,62
170000003612531	23-008-027-00015-0001	OLIVAR	S		1,30		1,30	1,30

INCIDENCIAS

INCIDENCIA DESCRIPCIÓN

2454	Solicitante de intervención 6613 cuyo regimen de afiliacion a la SS no es ni el sistema especial agrario(cuenta ajena) ni autonomo con actividad agraria.
74018	Productor que no es agricultor a título principal, según los datos del ejercicio fiscal n-1 y seguridad socia.
74053	Importe inferior a 100 Euros

(1) Con incidencias que retienen pago o deniegan el expediente.

(2) Se calcula sobre superficie declarada admisible.

(3) Aplicación del artículo 16 bis del RD 147/2023.

(4) Expediente con algunos recintos de pastos permanentes ubicados en espacios protegidos donde la carga ganadera mínima será 0,1 UGM/ha.

Puede verificar la integridad de una copia de este documento mediante la lectura del código QR adjunto o mediante el acceso a la dirección <https://ws050.juntadeandalucia.es/verificarFirma> indicando el código de VERIFICACIÓN

FIRMADO POR

RAQUEL MARIA ESPIN CRESPO

17/10/2024

VERIFICACIÓN

Pk2jmJDVJQXVSF7B6ESWF6FEMYA9VL

PÁG. 2432/3958





APELLIDOS Y NOMBRE / RAZÓN SOCIAL

CASTILLO MORAL FRANCISCO JAVIER

NIF

****7731*

EXPEDIENTE

1003371

RESOLUCIÓN

DENEGACIÓN DE LA AYUDA

DATOS DE MANTENIMIENTO UNIDADES

GRUPO DE PAGO

ZONAS DE LIMITACIONES NATURALES

**Sup. Dec.
Admisible**

0,00

**Sup.
Resuelta**

0,00

Sobredecl.

0,00

% Sobredecl.

0,00

RESUMEN DE PAGOS

IMPORTE (Euros)

	RESUELTO	FEADER	MAPA	CAPADR
A pagar	0,00	0,00	0,00	0,00

APLICACIÓN DE REDUCCIONES Y PENALIZACIONES (%)

Crterios de subvencionabilidad (1)	Presentación tardía	Omisión declaración	Condicionalidad
100,00	0,00	0,00	0,00

IMPORTE (Euros)

Calculado(2)	Reducción	Penalización	Reducción Penalización (3)	Penalización adicional	Resuelto	FEADER	MAPA	CAPADR
0,00 €	0,00 €	0,00 €	0,00 €	0,00 €	0,00 €	0,00 €	0,00 €	0,00 €
Importe Unitario:	54,00 €	Nuevo Importe Unitario:	0,00 €					

RECINTOS PROPUESTOS

REF.	REFERENCIA SIGPAC	CULTIVO	S/R	USO SIGPAC	Sup. Dec. admisible	Sup. Campo	Sup. Determ.	Sup. Resuelta
5242463	23-086-007-00377-0001	OLIVAR	S		0,22		0,22	0,22
1700000004582087	23-035-002-00111-0001	OLIVAR	S		1,17		1,17	1,17
1700000004582088	23-086-003-00102-0002	OLIVAR	S		0,57		0,57	0,57
1700000004582089	23-086-026-00274-0001	OLIVAR	S		1,05		1,05	1,05
1700000004582091	23-086-005-00094-0001	OLIVAR	S		0,44		0,44	0,44
1700000004582092	23-086-007-00072-0001	OLIVAR	S		0,58		0,58	0,58
1700000004582093	23-086-024-00150-0002	OLIVAR	S		0,85		0,85	0,85

INCIDENCIAS

INCIDENCIA DESCRIPCIÓN

74018	Productor que no es agricultor a título principal, según los datos del ejercicio fiscal n-1 y seguridad socia.
74053	Importe inferior a 100 Euros

(1) Con incidencias que retienen pago o deniegan el expediente.

(2) Se calcula sobre superficie declarada admisible.

(3) Aplicación del artículo 16 bis del RD 147/2023.

(4) Expediente con algunos recintos de pastos permanentes ubicados en espacios protegidos donde la carga ganadera mínima será 0,1 UGM/ha.

Puede verificar la integridad de una copia de este documento mediante la lectura del código QR adjunto o mediante el acceso a la dirección <https://ws050.juntadeandalucia.es/verificarFirma> indicando el código de VERIFICACIÓN

FIRMADO POR

RAQUEL MARIA ESPIN CRESPO

17/10/2024

VERIFICACIÓN

Pk2jmJDVJQXVSF7B6ESWF6FEMYA9VL

PÁG. 2433/3958





APELLIDOS Y NOMBRE / RAZÓN SOCIAL

CASTILLO OLLERO MARIA INES

NIF

****8418*

EXPEDIENTE

1107426

RESOLUCIÓN

DENEGACIÓN DE LA AYUDA

DATOS DE MANTENIMIENTO UNIDADES

GRUPO DE PAGO

ZONAS DE LIMITACIONES NATURALES

**Sup. Dec.
Admisible**

0,00

**Sup.
Resuelta**

0,00

Sobredecl.

0,00

% Sobredecl.

0,00

RESUMEN DE PAGOS

IMPORTE (Euros)

	RESUELTO	FEADER	MAPA	CAPADR
A pagar	0,00	0,00	0,00	0,00

APLICACIÓN DE REDUCCIONES Y PENALIZACIONES (%)

Crterios de subvencionabilidad (1)	Presentación tardía	Omisión declaración	Condicionalidad
100,00	0,00	0,00	0,00

IMPORTE (Euros)

Calculado(2)	Reducción	Penalización	Reducción Penalización (3)	Penalización adicional	Resuelto	FEADER	MAPA	CAPADR
0,00 €	0,00 €	0,00 €	0,00 €	0,00 €	0,00 €	0,00 €	0,00 €	0,00 €
Importe Unitario:	54,00 €	Nuevo Importe Unitario:	0,00 €					

RECINTOS PROPUESTOS

REF.	REFERENCIA SIGPAC	CULTIVO	S/R	USO SIGPAC	Sup. Dec. admisible	Sup. Campo	Sup. Determ.	Sup. Resuelta
170000005524468	23-059-004-00076-0006	OLIVAR	S		43,67		43,67	43,67
170000005524469	23-059-004-00149-0013	OLIVAR	S		0,01		0,01	0,01
170000005524470	23-059-004-00149-0014	OLIVAR	S		0,02		0,02	0,02
170000005524471	23-059-004-00149-0015	OLIVAR	S		0,20		0,20	0,20
170000005524472	23-059-004-00149-0016	OLIVAR	S		0,29		0,29	0,29
170000005524473	23-059-004-00149-0019	OLIVAR	S		0,03		0,03	0,03
170000005524474	23-059-021-00044-0001	OLIVAR	S		1,99		1,99	1,99
170000005524475	23-059-004-00149-0017	OLIVAR	S		0,26		0,26	0,26
170000005524476	23-059-020-00145-0002	OLIVAR	S		1,36		1,36	1,36

INCIDENCIAS

INCIDENCIA DESCRIPCIÓN

74018	Productor que no es agricultor a título principal, según los datos del ejercicio fiscal n-1 y seguridad socia.
74053	Importe inferior a 100 Euros

(1) Con incidencias que retienen pago o deniegan el expediente.

(2) Se calcula sobre superficie declarada admisible.

(3) Aplicación del artículo 16 bis del RD 147/2023.

(4) Expediente con algunos recintos de pastos permanentes ubicados en espacios protegidos donde la carga ganadera mínima será 0,1 UGM/ha.

Puede verificar la integridad de una copia de este documento mediante la lectura del código QR adjunto o mediante el acceso a la dirección <https://ws050.juntadeandalucia.es/verificarFirma> indicando el código de VERIFICACIÓN

FIRMADO POR	RAQUEL MARIA ESPIN CRESPO	17/10/2024
VERIFICACIÓN	Pk2jmJDVJQXVSF7B6ESWF6FEMYA9VL	PÁG. 2434/3958





APELLIDOS Y NOMBRE / RAZÓN SOCIAL

CASTILLO ORTEGA GUILLERMO

NIF

****8145*

EXPEDIENTE

1088816

RESOLUCIÓN

DENEGACIÓN DE LA AYUDA

DATOS DE MANTENIMIENTO UNIDADES

GRUPO DE PAGO

ZONAS DE LIMITACIONES NATURALES

**Sup. Dec.
Admisible**

0,00

**Sup.
Resuelta**

0,00

Sobredecl.

0,00

% Sobredecl.

0,00

RESUMEN DE PAGOS

IMPORTE (Euros)

	RESUELTO	FEADER	MAPA	CAPADR
A pagar	0,00	0,00	0,00	0,00

APLICACIÓN DE REDUCCIONES Y PENALIZACIONES (%)

Crterios de subvencionabilidad (1)	Presentación tardía	Omisión declaración	Condicionalidad
100,00	0,00	0,00	0,00

IMPORTE (Euros)

Calculado(2)	Reducción	Penalización	Reducción Penalización (3)	Penalización adicional	Resuelto	FEADER	MAPA	CAPADR
0,00 €	0,00 €	0,00 €	0,00 €	0,00 €	0,00 €	0,00 €	0,00 €	0,00 €
Importe Unitario:	54,00 €	Nuevo Importe Unitario:	0,00 €					

RECINTOS PROPUESTOS

REF.	REFERENCIA SIGPAC	CULTIVO	S/R	USO SIGPAC	Sup. Dec. admisible	Sup. Campo	Sup. Determ.	Sup. Resuelta
170000005583942	23-003-035-00512-0002	OLIVAR	S		0,12		0,12	0,12
170000005583943	23-003-035-00513-0001	OLIVAR	S		1,02		1,02	1,02
170000005583944	23-003-038-00154-0001	OLIVAR	S		1,53		1,53	1,53

INCIDENCIAS

INCIDENCIA DESCRIPCIÓN

2454	Solicitante de intervención 6613 cuyo regimen de afiliacion a la SS no es ni el sistema especial agrario(cuenta ajena) ni autonomo con actividad agraria.
74018	Productor que no es agricultor a título principal, según los datos del ejercicio fiscal n-1 y seguridad socia.
74053	Importe inferior a 100 Euros

(1) Con incidencias que retienen pago o deniegan el expediente.

(2) Se calcula sobre superficie declarada admisible.

(3) Aplicación del artículo 16 bis del RD 147/2023.

(4) Expediente con algunos recintos de pastos permanentes ubicados en espacios protegidos donde la carga ganadera mínima será 0,1 UGM/ha.

Puede verificar la integridad de una copia de este documento mediante la lectura del código QR adjunto o mediante el acceso a la dirección <https://ws050.juntadeandalucia.es/verificarFirma> indicando el código de VERIFICACIÓN

FIRMADO POR

RAQUEL MARIA ESPIN CRESPO

17/10/2024

VERIFICACIÓN

Pk2jmJDVJQXVSF7B6ESWF6FEMYA9VL

PÁG. 2435/3958





APELLIDOS Y NOMBRE / RAZÓN SOCIAL

CASTILLO ORTEGA YAEL

NIF

***6395*

EXPEDIENTE

1284259

RESOLUCIÓN

DENEGACIÓN DE LA AYUDA

DATOS DE MANTENIMIENTO UNIDADES

GRUPO DE PAGO

ZONAS DE LIMITACIONES NATURALES

**Sup. Dec.
Admisible**

0,00

**Sup.
Resuelta**

0,00

Sobredecl.

0,00

% Sobredecl.

0,00

RESUMEN DE PAGOS

IMPORTE (Euros)

	RESUELTO	FEADER	MAPA	CAPADR
A pagar	0,00	0,00	0,00	0,00

APLICACIÓN DE REDUCCIONES Y PENALIZACIONES (%)

Criterios de subvencionabilidad (1)	Presentación tardía	Omisión declaración	Condicionalidad
100,00	0,00	0,00	0,00

IMPORTE (Euros)

Calculado(2)	Reducción	Penalización	Reducción Penalización (3)	Penalización adicional	Resuelto	FEADER	MAPA	CAPADR
0,00 €	0,00 €	0,00 €	0,00 €	0,00 €	0,00 €	0,00 €	0,00 €	0,00 €
Importe Unitario:	54,00 €	Nuevo Importe Unitario:	0,00 €					

RECINTOS PROPUESTOS

REF.	REFERENCIA SIGPAC	CULTIVO	S/R	USO SIGPAC	Sup. Dec. admisible	Sup. Campo	Sup. Determ.	Sup. Resuelta
-482131	23-003-038-00552-0002	OLIVAR	S		0,01		0,01	0,01
1700000006393990	23-003-038-00495-0002	OLIVAR	S		1,16		1,16	1,16
1700000006393991	23-003-038-00495-0003	OLIVAR	S		0,04		0,04	0,04

INCIDENCIAS

INCIDENCIA DESCRIPCIÓN

463	Productor que en su Declaración responsable no marca SÍ o NO en la casilla de "Realiza alguna actividad de las incluidas en el R.D."
74018	Productor que no es agricultor a título principal, según los datos del ejercicio fiscal n-1 y seguridad socia.
74053	Importe inferior a 100 Euros

(1) Con incidencias que retienen pago o deniegan el expediente.

(2) Se calcula sobre superficie declarada admisible.

(3) Aplicación del artículo 16 bis del RD 147/2023.

(4) Expediente con algunos recintos de pastos permanentes ubicados en espacios protegidos donde la carga ganadera mínima será 0,1 UGM/ha.

Puede verificar la integridad de una copia de este documento mediante la lectura del código QR adjunto o mediante el acceso a la dirección <https://ws050.juntadeandalucia.es/verificarFirma> indicando el código de VERIFICACIÓN

FIRMADO POR	RAQUEL MARIA ESPIN CRESPO	17/10/2024	
VERIFICACIÓN	Pk2jmJDVJQXVSF7B6ESWF6FEMYA9VL	PÁG. 2436/3958	



APELLIDOS Y NOMBRE / RAZÓN SOCIAL

CASTILLO PEÑALVER ALVARO

NIF

****5337*

EXPEDIENTE

1022588

RESOLUCIÓN

DENEGACIÓN DE LA AYUDA

DATOS DE MANTENIMIENTO UNIDADES

GRUPO DE PAGO

ZONAS DE LIMITACIONES NATURALES

**Sup. Dec.
Admisible**

1,53

**Sup.
Resuelta**

1,53

Sobredecl.

0,00

% Sobredecl.

0,00

RESUMEN DE PAGOS

IMPORTE (Euros)

	RESUELTO	FEADER	MAPA	CAPADR
A pagar	0,00	0,00	0,00	0,00

APLICACIÓN DE REDUCCIONES Y PENALIZACIONES (%)

Criterios de subvencionabilidad (1)	Presentación tardía	Omisión declaración	Condicionalidad
100,00	0,00	0,00	0,00

IMPORTE (Euros)

Calculado(2)	Reducción	Penalización	Reducción Penalización (3)	Penalización adicional	Resuelto	FEADER	MAPA	CAPADR
82,62 €	0,00 €	0,00 €	0,00 €	0,00 €	0,00 €	0,00 €	0,00 €	0,00 €
Importe Unitario:	54,00 €	Nuevo Importe Unitario:	54,00 €					

RECINTOS PROPUESTOS

REF.	REFERENCIA SIGPAC	CULTIVO	S/R	USO SIGPAC	Sup. Dec. admisible	Sup. Campo	Sup. Determ.	Sup. Resuelta
170000004850322	23-060-036-00104-0001	OLIVAR	S		0,01		0,01	0,01
170000004850323	23-060-036-00121-0003	OLIVAR	S		0,17		0,17	0,17
170000004850324	23-060-036-00122-0001	OLIVAR	S		0,96		0,96	0,96
170000004850325	23-060-036-00123-0004	OLIVAR	S		0,02		0,02	0,02
170000004850328	23-060-036-00124-0002	OLIVAR	S		0,20		0,20	0,20
170000006213451	23-060-039-00060-0001	OLIVAR	S		0,17		0,17	0,17

INCIDENCIAS

INCIDENCIA DESCRIPCIÓN

74053 Importe inferior a 100 Euros

(1) Con incidencias que retienen pago o deniegan el expediente.

(2) Se calcula sobre superficie declarada admisible.

(3) Aplicación del artículo 16 bis del RD 147/2023.

(4) Expediente con algunos recintos de pastos permanentes ubicados en espacios protegidos donde la carga ganadera mínima será 0,1 UGM/ha.

Puede verificar la integridad de una copia de este documento mediante la lectura del código QR adjunto o mediante el acceso a la dirección <https://ws050.juntadeandalucia.es/verificarFirma> indicando el código de VERIFICACIÓN

FIRMADO POR

RAQUEL MARIA ESPIN CRESPO

17/10/2024

VERIFICACIÓN

Pk2jmJDVJQXVSF7B6ESWF6FEMYA9VL

PÁG. 2437/3958





APELLIDOS Y NOMBRE / RAZÓN SOCIAL

CASTILLO RUIZ MARCO ANTONIO

NIF
****7785*

EXPEDIENTE

1127540

RESOLUCIÓN

DENEGACIÓN DE LA AYUDA

DATOS DE MANTENIMIENTO UNIDADES

GRUPO DE PAGO

ZONAS DE LIMITACIONES NATURALES

Sup. Dec. Admisible	Sup. Resuelta	Sobredecl.	% Sobredecl.
0,00	0,00	0,00	0,00

RESUMEN DE PAGOS

	IMPORTE (Euros)			
	RESUELTO	FEADER	MAPA	CAPADR
A pagar	0,00	0,00	0,00	0,00

APLICACIÓN DE REDUCCIONES Y PENALIZACIONES (%)

Criterios de subvencionabilidad (1)	Presentación tardía	Omisión declaración	Condicionalidad
100,00	0,00	0,00	0,00

IMPORTE (Euros)

Calculado(2)	Reducción	Penalización	Reducción Penalización (3)	Penalización adicional	Resuelto	FEADER	MAPA	CAPADR
0,00 €	0,00 €	0,00 €	0,00 €	0,00 €	0,00 €	0,00 €	0,00 €	0,00 €
Importe Unitario:	54,00 €	Nuevo Importe Unitario:	0,00 €					

RECINTOS PROPUESTOS

REF.	REFERENCIA SIGPAC	CULTIVO	S/R	USO SIGPAC	Sup. Dec. admisible	Sup. Campo	Sup. Determ.	Sup. Resuelta
-527265	23-003-037-00291-0001	OLIVAR	S		0,01		0,01	0,01
-527264	23-003-037-00175-0001	OLIVAR	S		0,01		0,01	0,01
-527263	23-003-037-00178-0002	OLIVAR	S		1,70		1,70	1,70

INCIDENCIAS

INCIDENCIA DESCRIPCIÓN

74018	Productor que no es agricultor a título principal, según los datos del ejercicio fiscal n-1 y seguridad socia.
74053	Importe inferior a 100 Euros

(1) Con incidencias que retienen pago o deniegan el expediente.

(2) Se calcula sobre superficie declarada admisible.

(3) Aplicación del artículo 16 bis del RD 147/2023.

(4) Expediente con algunos recintos de pastos permanentes ubicados en espacios protegidos donde la carga ganadera mínima será 0,1 UGM/ha.

Puede verificar la integridad de una copia de este documento mediante la lectura del código QR adjunto o mediante el acceso a la dirección <https://ws050.juntadeandalucia.es/verificarFirma> indicando el código de VERIFICACIÓN

FIRMADO POR	RAQUEL MARIA ESPIN CRESPO	17/10/2024	
VERIFICACIÓN	Pk2jmJDVJQXVSF7B6ESWF6FEMYA9VL	PÁG. 2438/3958	



APELLIDOS Y NOMBRE / RAZÓN SOCIAL

CASTILLO VILLAR MARIA TERESA

NIF

****7075*

EXPEDIENTE

1283352

RESOLUCIÓN

DENEGACIÓN DE LA AYUDA

DATOS DE MANTENIMIENTO UNIDADES

GRUPO DE PAGO	Sup. Dec. Admisible	Sup. Resuelta	Sobredecl.	% Sobredecl.
ZONAS DE LIMITACIONES NATURALES	0,00	0,00	0,00	0,00

RESUMEN DE PAGOS

	IMPORTE (Euros)			
	RESUELTO	FEADER	MAPA	CAPADR
A pagar	0,00	0,00	0,00	0,00

APLICACIÓN DE REDUCCIONES Y PENALIZACIONES (%)

Crterios de subvencionabilidad (1)	Presentación tardía	Omisión declaración	Condicionalidad
100,00	0,00	0,00	0,00

IMPORTE (Euros)

Calculado(2)	Reducción	Penalización	Reducción adicional (3)	Penalización adicional	Resuelto	FEADER	MAPA	CAPADR
0,00 €	0,00 €	0,00 €	0,00 €	0,00 €	0,00 €	0,00 €	0,00 €	0,00 €
Importe Unitario:	54,00 €	Nuevo Importe Unitario:	0,00 €					

RECINTOS PROPUESTOS

REF.	REFERENCIA SIGPAC	CULTIVO	S/R	USO SIGPAC	Sup. Dec. admisible	Sup. Campo	Sup. Determ.	Sup. Resuelta
-1620504	23-063-036-00047-0001	OLIVAR	S		0,07		0,07	0,07
-1620445	23-092-014-00202-0001	OLIVAR	S		0,11		0,11	0,11
-126521	23-063-031-00056-0002	OLIVAR	S		0,73		0,73	0,00
-126520	23-063-024-00206-0001	OLIVAR	S		0,57		0,57	0,57
6938863	23-063-030-00429-0002	OLIVAR	S		0,26		0,26	0,26
6938871	23-092-014-00191-0001	OLIVAR	S		2,44		2,44	2,44
170000003038551	23-063-030-00428-0001	OLIVAR	S		0,77		0,77	0,77
170000003038552	23-063-030-00429-0001	OLIVAR	S		0,14		0,14	0,14
170000003038553	23-063-030-00468-0001	OLIVAR	S		0,02		0,02	0,02
170000003038554	23-063-030-00469-0006	OLIVAR	S		0,02		0,02	0,02
170000003038555	23-063-030-00774-0003	OLIVAR	S		0,01		0,01	0,01
170000003038556	23-063-030-09002-0005	OLIVAR	S		0,05		0,05	0,05
170000003546193	23-063-039-00120-0001	OLIVAR	S		5,59		5,59	5,59
170000003546194	23-063-039-00122-0001	OLIVAR	S		0,04		0,04	0,04
170000003546195	23-063-039-00132-0001	OLIVAR	S		0,04		0,04	0,04
170000003547503	23-063-026-00027-0001	OLIVAR	S		0,49		0,49	0,49
170000005190108	23-063-036-00027-0001	OLIVAR	S		0,13		0,13	0,13
170000005190109	23-063-036-00044-0001	OLIVAR	S		1,07		1,07	1,07

INCIDENCIAS

INCIDENCIA DESCRIPCIÓN

242	Recinto pendiente de acreditación de titularidad. Recinto:23-063-031-00056-00002 Cultivo:101010 OLIVAR-PICUAL Secano
2454	Solicitante de intervención 6613 cuyo regimen de afiliación a la SS no es ni el sistema especial agrario(cuenta ajena) ni autonomo con actividad agraria.
74018	Productor que no es agricultor a título principal, según los datos del ejercicio fiscal n-1 y seguridad socia.
74053	Importe inferior a 100 Euros

(1) Con incidencias que retienen pago o deniegan el expediente.

(2) Se calcula sobre superficie declarada admisible.

(3) Aplicación del artículo 16 bis del RD 147/2023.

(4) Expediente con algunos recintos de pastos permanentes ubicados en espacios protegidos donde la carga ganadera mínima será 0,1 UGM/ha.

Puede verificar la integridad de una copia de este documento mediante la lectura del código QR adjunto o mediante el acceso a la dirección <https://ws050.juntadeandalucia.es/verificarFirma> indicando el código de VERIFICACIÓN

FIRMADO POR

RAQUEL MARIA ESPIN CRESPO

17/10/2024

VERIFICACIÓN

Pk2jmJDVJQXVSF7B6ESWF6FEMYA9VL

PÁG. 2439/3958





APELLIDOS Y NOMBRE / RAZÓN SOCIAL

CASTRO CABRERA ENCARNACION

NIF

****4670*

EXPEDIENTE

1197966

RESOLUCIÓN

DENEGACIÓN DE LA AYUDA

DATOS DE MANTENIMIENTO UNIDADES

GRUPO DE PAGO

ZONAS DE LIMITACIONES NATURALES

**Sup. Dec.
Admisible**

0,00

**Sup.
Resuelta**

0,00

Sobredecl.

0,00

% Sobredecl.

0,00

RESUMEN DE PAGOS

IMPORTE (Euros)

	RESUELTO	FEADER	MAPA	CAPADR
A pagar	0,00	0,00	0,00	0,00

APLICACIÓN DE REDUCCIONES Y PENALIZACIONES (%)

Crterios de subvencionabilidad (1)	Presentación tardía	Omisión declaración	Condicionalidad
100,00	0,00	0,00	0,00

IMPORTE (Euros)

Calculado(2)	Reducción	Penalización	Reducción Penalización (3)	Penalización adicional	Resuelto	FEADER	MAPA	CAPADR
0,00 €	0,00 €	0,00 €	0,00 €	0,00 €	0,00 €	0,00 €	0,00 €	0,00 €
Importe Unitario:	54,00 €	Nuevo Importe Unitario:	0,00 €					

RECINTOS PROPUESTOS

REF.	REFERENCIA SIGPAC	CULTIVO	S/R	USO SIGPAC	Sup. Dec. admisible	Sup. Campo	Sup. Determ.	Sup. Resuelta
170000006584394	23-060-080-00089-0001	OLIVAR	S		2,32		2,32	2,32
170000006584398	23-060-081-00082-0001	OLIVAR	S		0,01		0,01	0,01
170000006584399	23-060-081-00084-0001	OLIVAR	S		5,63		5,63	5,63
170000006584400	23-060-081-00085-0001	OLIVAR	S		0,03		0,03	0,03

INCIDENCIAS

INCIDENCIA DESCRIPCIÓN

74018	Productor que no es agricultor a título principal, según los datos del ejercicio fiscal n-1 y seguridad socia.
74053	Importe inferior a 100 Euros

(1) Con incidencias que retienen pago o deniegan el expediente.

(2) Se calcula sobre superficie declarada admisible.

(3) Aplicación del artículo 16 bis del RD 147/2023.

(4) Expediente con algunos recintos de pastos permanentes ubicados en espacios protegidos donde la carga ganadera mínima será 0,1 UGM/ha.

Puede verificar la integridad de una copia de este documento mediante la lectura del código QR adjunto o mediante el acceso a la dirección <https://ws050.juntadeandalucia.es/verificarFirma> indicando el código de VERIFICACIÓN

FIRMADO POR

RAQUEL MARIA ESPIN CRESPO

17/10/2024

VERIFICACIÓN

Pk2jmJDVJQXVSF7B6ESWF6FEMYA9VL

PÁG. 2440/3958





APELLIDOS Y NOMBRE / RAZÓN SOCIAL

CASTRO CARRILLO CARMEN

NIF

****7678*

EXPEDIENTE

1285038

RESOLUCIÓN

DENEGACIÓN DE LA AYUDA

DATOS DE MANTENIMIENTO UNIDADES

GRUPO DE PAGO

ZONAS DE LIMITACIONES NATURALES

**Sup. Dec.
Admisible**

0,00

**Sup.
Resuelta**

0,00

Sobredecl.

0,00

% Sobredecl.

0,00

RESUMEN DE PAGOS

	<u>IMPORTE (Euros)</u>			
	<u>RESUELTO</u>	<u>FEADER</u>	<u>MAPA</u>	<u>CAPADR</u>
A pagar	0,00	0,00	0,00	0,00

APLICACIÓN DE REDUCCIONES Y PENALIZACIONES (%)

<u>Criterios de subvencionabilidad (1)</u>	<u>Presentación tardía</u>	<u>Omisión declaración</u>	<u>Condicionidad</u>
100,00	0,00	0,00	0,00

IMPORTE (Euros)

<u>Calculado(2)</u>	<u>Reducción</u>	<u>Penalización</u>	<u>Reducción Penalización (3)</u>	<u>Penalización adicional</u>	<u>Resuelto</u>	<u>FEADER</u>	<u>MAPA</u>	<u>CAPADR</u>
0,00 €	0,00 €	0,00 €	0,00 €	0,00 €	0,00 €	0,00 €	0,00 €	0,00 €
<u>Importe Unitario:</u>	54,00 €	<u>Nuevo Importe Unitario:</u>	0,00 €					

(1) Con incidencias que retienen pago o deniegan el expediente.

(2) Se calcula sobre superficie declarada admisible.

(3) Aplicación del artículo 16 bis del RD 147/2023.

(4) Expediente con algunos recintos de pastos permanentes ubicados en espacios protegidos donde la carga ganadera mínima será 0,1 UGM/ha.

Puede verificar la integridad de una copia de este documento mediante la lectura del código QR adjunto o mediante el acceso a la dirección <https://ws050.juntadeandalucia.es/verificarFirma> indicando el código de VERIFICACIÓN

FIRMADO POR	RAQUEL MARIA ESPIN CRESPO	17/10/2024	
VERIFICACIÓN	Pk2jmJDVJQXVSF7B6ESWF6FEMYA9VL	PÁG. 2441/3958	



RECINTOS PROPUESTOS

REF.	REFERENCIA SIGPAC	CULTIVO	S/R	USO SIGPAC	Sup. Dec. admisible	Sup. Campo	Sup. Determ.	Sup. Resulta
-1593214	23-006-001-00650-0001	OLIVAR	S		0,19		0,19	0,00
-1593199	23-098-005-00194-0002	OLIVAR	S		0,02		0,02	0,02
6906515	23-006-001-00654-0002	OLIVAR	S		0,27		0,27	0,27
6906517	23-006-001-00653-0001	OLIVAR	S		0,12		0,12	0,00
6906518	23-006-006-00530-0001	OLIVAR	S		0,60		0,60	0,60
170000005988234	23-098-001-00017-0002	OLIVAR	S		0,06		0,06	0,06
170000005988235	23-098-001-00018-0002	OLIVAR	S		1,43		1,43	1,43
170000005988236	23-098-001-00234-0002	OLIVAR	S		0,18		0,18	0,18
170000005988238	23-098-001-00013-0002	OLIVAR	S		0,07		0,07	0,07
170000005988239	23-098-001-00014-0001	OLIVAR	S		0,26		0,26	0,26
170000005988240	23-098-002-00023-0001	OLIVAR	S		1,50		1,50	1,50
170000005988241	23-098-002-00024-0001	OLIVAR	S		0,04		0,04	0,04
170000005988242	23-098-002-00025-0001	OLIVAR	S		0,04		0,04	0,04
170000005988243	23-098-002-00026-0001	OLIVAR	S		0,02		0,02	0,02
170000005988244	23-098-002-00084-0001	OLIVAR	S		0,02		0,02	0,02
170000005988245	23-098-002-00087-0001	OLIVAR	S		0,47		0,47	0,47
170000005988246	23-098-002-00125-0004	OLIVAR	S		0,01		0,01	0,01
170000005988248	23-098-002-00127-0003	OLIVAR	S		0,53		0,53	0,53
170000005988249	23-098-002-00128-0001	OLIVAR	S		0,04		0,04	0,04
170000005988250	23-098-001-00154-0002	OLIVAR	S		0,13		0,13	0,13
170000005988251	23-098-001-00155-0001	OLIVAR	S		0,01		0,01	0,01
170000005988252	23-098-001-00157-0003	OLIVAR	S		0,07		0,07	0,07
170000005988253	23-098-008-00050-0001	OLIVAR	S		0,01		0,01	0,01
170000005988255	23-098-008-00177-0003	OLIVAR	S		0,26		0,26	0,26
170000005988256	23-098-008-00178-0003	OLIVAR	S		0,32		0,32	0,32
170000005988257	23-098-007-00137-0001	OLIVAR	S		0,01		0,01	0,01
170000005988259	23-098-007-00139-0001	OLIVAR	S		0,03		0,03	0,03
170000005988260	23-098-007-00145-0001	OLIVAR	S		0,02		0,02	0,00
170000005988261	23-098-007-00146-0001	OLIVAR	S		0,51		0,51	0,51
170000005988264	23-098-005-00199-0001	OLIVAR	S		0,71		0,71	0,71
170000005988265	23-098-002-00134-0001	OLIVAR	S		0,01		0,01	0,01
170000005988266	23-098-002-00136-0001	OLIVAR	S		1,52		1,52	1,52
170000005988267	23-098-002-00137-0002	OLIVAR	S		0,87		0,87	0,87
170000005988268	23-098-002-00144-0001	OLIVAR	S		0,01		0,01	0,01
170000005988269	23-098-002-00144-0001	OLIVAR	S		0,01		0,01	0,01
170000005988270	23-098-002-00146-0002	OLIVAR	S		0,07		0,07	0,07
170000005988271	23-098-002-00148-0001	OLIVAR	S		0,01		0,01	0,01
170000005988272	23-098-008-00038-0001	OLIVAR	S		0,01		0,01	0,01
170000005988273	23-098-008-00040-0001	OLIVAR	S		0,33		0,33	0,33
170000005988274	23-098-003-00045-0001	OLIVAR	S		0,06		0,06	0,06
170000005988275	23-098-003-00047-0002	OLIVAR	S		0,27		0,27	0,27
170000005988276	23-098-008-00025-0002	OLIVAR	S		0,01		0,01	0,01
170000005988277	23-098-008-00026-0001	OLIVAR	S		0,01		0,01	0,01
170000005988278	23-098-008-00031-0001	OLIVAR	S		0,01		0,01	0,01
170000005988279	23-098-008-00041-0001	OLIVAR	S		0,10		0,10	0,10
170000005988280	23-098-008-00042-0001	OLIVAR	S		0,42		0,42	0,42
170000005988281	23-098-008-00043-0001	OLIVAR	S		0,01		0,01	0,01
170000005988282	23-098-008-00043-0001	OLIVAR	S		0,01		0,01	0,01
170000005988283	23-098-008-00044-0001	OLIVAR	S		2,39		2,39	2,39

INCIDENCIAS

INCIDENCIA DESCRIPCIÓN

- (1) Con incidencias que retienen pago o deniegan el expediente.
- (2) Se calcula sobre superficie declarada admisible.
- (3) Aplicación del artículo 16 bis del RD 147/2023.
- (4) Expediente con algunos recintos de pastos permanentes ubicados en espacios protegidos donde la carga ganadera mínima será 0,1 UGM/ha.

<p>Puede verificar la integridad de una copia de este documento mediante la lectura del código QR adjunto o mediante el acceso a la dirección https://ws050.juntadeandalucia.es/verificarFirma indicando el código de VERIFICACIÓN</p>			
FIRMADO POR	RAQUEL MARIA ESPIN CRESPO	17/10/2024	
VERIFICACIÓN	Pk2jmJDVJQXVSF7B6ESWF6FEMYA9VL	PÁG. 2442/3958	



INCIDENCIAS

INCIDENCIA DESCRIPCIÓN

- 218 Superficie bruta de cruce en un recinto en el conjunto de las solicitudes supera superficie total que SIGPAC establece para él.
Recinto:23-098-007-00145-00001 Cultivo:101010 OLIVAR-PICUAL Secano Suma de superficies declaradas para este recinto por todos los solicitantes (Áreas):50 Superficie SIGPAC medida para este recinto (Áreas):48 Exceso de superficie declarada (Hectáreas):0,02 Suma de superficies declaradas para este recinto por el solicitante (Áreas):2
- 242 Recinto pendiente de acreditación de titularidad.
Recinto:23-006-001-00650-00001 Cultivo:101010 OLIVAR-PICUAL Secano
- 74018 Productor que no es agricultor a título principal, según los datos del ejercicio fiscal n-1 y seguridad socia.
- 74053 Importe inferior a 100 Euros
- 86021 Verifica que determinados recintos declarados por el expte para la operación, no se corresponde con la ZONA DESFAVORECIDA. Y no ha sido solicitada la operación análoga o correspondiente.
Recinto:23-005-017-00341-00003 Cultivo:101010 OLIVAR-PICUAL Secano Operación correcta del recinto:6613.1

(1) Con incidencias que retienen pago o deniegan el expediente.

(2) Se calcula sobre superficie declarada admisible.

(3) Aplicación del artículo 16 bis del RD 147/2023.

(4) Expediente con algunos recintos de pastos permanentes ubicados en espacios protegidos donde la carga ganadera mínima será 0,1 UGM/ha.

Puede verificar la integridad de una copia de este documento mediante la lectura del código QR adjunto o mediante el acceso a la dirección <https://ws050.juntadeandalucia.es/verificarFirma> indicando el código de VERIFICACIÓN

FIRMADO POR

RAQUEL MARIA ESPIN CRESPO

17/10/2024

VERIFICACIÓN

Pk2jmJDVJQXVSF7B6ESWF6FEMYA9VL

PÁG. 2443/3958





APELLIDOS Y NOMBRE / RAZÓN SOCIAL

CENTENO AGUILA MANUEL

NIF

***0191*

EXPEDIENTE

1197713

RESOLUCIÓN

DENEGACIÓN DE LA AYUDA

DATOS DE MANTENIMIENTO UNIDADES

GRUPO DE PAGO

ZONAS DE LIMITACIONES NATURALES

**Sup. Dec.
Admisible**

0,00

**Sup.
Resuelta**

0,00

Sobredecl.

0,00

% Sobredecl.

0,00

RESUMEN DE PAGOS

IMPORTE (Euros)

	RESUELTO	FEADER	MAPA	CAPADR
A pagar	0,00	0,00	0,00	0,00

APLICACIÓN DE REDUCCIONES Y PENALIZACIONES (%)

Crterios de subvencionabilidad (1)	Presentación tardía	Omisión declaración	Condicionalidad
100,00	0,00	0,00	0,00

IMPORTE (Euros)

Calculado(2)	Reducción	Penalización	Reducción Penalización (3)	Penalización adicional	Resuelto	FEADER	MAPA	CAPADR
0,00 €	0,00 €	0,00 €	0,00 €	0,00 €	0,00 €	0,00 €	0,00 €	0,00 €
Importe Unitario:	54,00 €	Nuevo Importe Unitario:	0,00 €					

RECINTOS PROPUESTOS

REF.	REFERENCIA SIGPAC	CULTIVO	S/R	USO SIGPAC	Sup. Dec. admisible	Sup. Campo	Sup. Determ.	Sup. Resuelta
-1288241	23-087-032-00256-0005	OLIVAR	S		0,97		0,97	0,97
4680053	23-060-066-00079-0001	OLIVAR	S		0,50		0,50	0,50
4680054	23-060-066-00078-0001	OLIVAR	S		0,75		0,75	0,75
1700000005914917	23-003-045-00013-0002	OLIVAR	S		0,01		0,01	0,01
1700000005914918	23-003-045-00014-0002	OLIVAR	S		0,41		0,41	0,41
1700000005914919	23-003-045-00015-0002	OLIVAR	S		1,72		1,72	1,72
1700000005914921	23-087-032-00073-0003	OLIVAR	S		2,27		2,27	2,27
1700000005914922	23-087-032-00255-0002	OLIVAR	S		0,10		0,10	0,10
1700000005914923	23-087-032-00256-0010	OLIVAR	S		1,13		1,13	1,13
1700000005914926	23-087-032-00252-0002	OLIVAR	S		0,10		0,10	0,10
1700000005914927	23-060-011-00040-0001	OLIVAR	S		0,91		0,91	0,91

(1) Con incidencias que retienen pago o deniegan el expediente.

(2) Se calcula sobre superficie declarada admisible.

(3) Aplicación del artículo 16 bis del RD 147/2023.

(4) Expediente con algunos recintos de pastos permanentes ubicados en espacios protegidos donde la carga ganadera mínima será 0,1 UGM/ha.

Puede verificar la integridad de una copia de este documento mediante la lectura del código QR adjunto o mediante el acceso a la dirección <https://ws050.juntadeandalucia.es/verificarFirma> indicando el código de VERIFICACIÓN

FIRMADO POR

RAQUEL MARIA ESPIN CRESPO

17/10/2024

VERIFICACIÓN

Pk2jmJDVJQXVSF7B6ESWF6FEMYA9VL

PÁG. 2444/3958





INCIDENCIAS

INCIDENCIA DESCRIPCIÓN

- 428 Agricultor con incumplimiento de la figura de agricultor activo.
Causa de Incumplimiento:No cumple 25/75
Causa de Incumplimiento:No inscrito en RETA/SETA
- 452 Actividad agraria declarada en un recinto no compatible con el uso PA, PR o PS asignado en SIGPAC para ese recinto.
Recinto:23-087-032-00256-00003 Cultivo:62000 PASTOS PERMANENTES DE 5 O MAS AÑOS-SIN VARIEDAD Secano USO ASIGNADO EN SIGPAC:PS
- 74018 Productor que no es agricultor a título principal, según los datos del ejercicio fiscal n-1 y seguridad socia.
- 74053 Importe inferior a 100 Euros
- 86119 Carga ganadera NO cumple con el valor mínimo de 0,2 UGM/ha.
Recinto:23-087-032-00256-00003 Cultivo:62000 PASTOS PERMANENTES DE 5 O MAS AÑOS-SIN VARIEDAD Secano Carga Ganadera:0
- 86121 Recinto superficie forrajera que no realiza la actividad de producción de pastoreo.
Recinto:23-087-032-00256-00003 Cultivo:62000 PASTOS PERMANENTES DE 5 O MAS AÑOS-SIN VARIEDAD Secano Actividad Agraria del recinto:2
- 86122 Recinto superficie forrajera que realiza la actividad de producción de pastoreo y no declara el o los códigos del Registro de Explotaciones Ganaderas de Andalucía, REGA.
Recinto:23-087-032-00256-00003 Cultivo:62000 PASTOS PERMANENTES DE 5 O MAS AÑOS-SIN VARIEDAD Secano
- 86124 Recinto de forrajera para Cálculo de Carga Ganadera que No pertenece a Explotación.
Recinto:23-087-032-00256-00003 Cultivo:62000 PASTOS PERMANENTES DE 5 O MAS AÑOS-SIN VARIEDAD Secano

Datos considerados para el Cálculo de la Carga Ganadera del expediente

Superficie determinada para Cálculo Carga Ganadera: 0,00 ha
Carga Ganadera del Expediente: 0,00 ugm/ha

Incidenias de carga ganadera

INCIDENCIA DESCRIPCIÓN

- 452 Actividad agraria declarada en un recinto no compatible con el uso PA, PR o PS asignado en SIGPAC para ese recinto.
Recinto:23-087-032-00256-00003 Cultivo:62000 PASTOS PERMANENTES DE 5 O MAS AÑOS-SIN VARIEDAD Secano USO ASIGNADO EN SIGPAC:PS
- 86122 Recinto superficie forrajera que realiza la actividad de producción de pastoreo y no declara el o los códigos del Registro de Explotaciones Ganaderas de Andalucía, REGA.
Recinto:23-087-032-00256-00003 Cultivo:62000 PASTOS PERMANENTES DE 5 O MAS AÑOS-SIN VARIEDAD Secano
- 86124 Recinto de forrajera para Cálculo de Carga Ganadera que No pertenece a Explotación.
Recinto:23-087-032-00256-00003 Cultivo:62000 PASTOS PERMANENTES DE 5 O MAS AÑOS-SIN VARIEDAD Secano
- 86128 Recinto de Forrajeras que no ha contabilizado para Carga Ganadera por no tener una explotación válida para el cálculo de la Carga Ganadera
Recinto:23-087-032-00256-00003 Cultivo:62 PASTOS PERMANENTES DE 5 O MAS AÑOS-
- 86132 Recinto superficie forrajera que no realiza la actividad de producción de pastoreo.
Recinto:23-087-032-00256-00003 Cultivo:62000 PASTOS PERMANENTES DE 5 O MAS AÑOS-SIN VARIEDAD Secano

(1) Con incidencias que retienen pago o deniegan el expediente.
(2) Se calcula sobre superficie declarada admisible.
(3) Aplicación del artículo 16 bis del RD 147/2023.
(4) Expediente con algunos recintos de pastos permanentes ubicados en espacios protegidos donde la carga ganadera mínima será 0,1 UGM/ha.

Puede verificar la integridad de una copia de este documento mediante la lectura del código QR adjunto o mediante el acceso a la dirección https://ws050.juntadeandalucia.es/verificarFirma indicando el código de VERIFICACIÓN			
FIRMADO POR	RAQUEL MARIA ESPIN CRESPO	17/10/2024	
VERIFICACIÓN	Pk2jmJDVJQXVSF7B6ESWF6FEMYA9VL	PÁG. 2445/3958	



APELLIDOS Y NOMBRE / RAZÓN SOCIAL

CENTENO LOPEZ JOSE LEOPOLDO

NIF
****5964*

EXPEDIENTE
1154634

RESOLUCIÓN
DENEGACIÓN DE LA AYUDA

DATOS DE MANTENIMIENTO UNIDADES

GRUPO DE PAGO	Sup. Dec. Admisible	Sup. Resuelta	Sobredecl.	% Sobredecl.
ZONAS DE LIMITACIONES NATURALES	0,00	0,00	0,00	0,00

RESUMEN DE PAGOS

	IMPORTE (Euros)			
	RESUELTO	FEADER	MAPA	CAPADR
A pagar	0,00	0,00	0,00	0,00

APLICACIÓN DE REDUCCIONES Y PENALIZACIONES (%)

Criterios de subvencionabilidad (1)	Presentación tardía	Omisión declaración	Condicionalidad
100,00	0,00	0,00	0,00

IMPORTE (Euros)

Calculado(2)	Reducción	Penalización	Reducción Penalización (3)	Penalización adicional	Resuelto	FEADER	MAPA	CAPADR
0,00 €	0,00 €	0,00 €	0,00 €	0,00 €	0,00 €	0,00 €	0,00 €	0,00 €
Importe Unitario:	54,00 €	Nuevo Importe Unitario:	0,00 €					

RECINTOS PROPUESTOS

REF.	REFERENCIA SIGPAC	CULTIVO	S/R	USO SIGPAC	Sup. Dec. admisible	Sup. Campo	Sup. Determ.	Sup. Resuelta
-111191	23-087-023-00302-0001	OLIVAR	S		0,59		0,59	0,59
-111178	23-060-090-00003-0001	OLIVAR	S		0,37		0,37	0,37
-111159	23-060-090-00002-0001	OLIVAR	S		0,87		0,87	0,87
-111130	23-060-084-00050-0003	OLIVAR	S		0,37		0,37	0,37
-111103	23-060-084-00049-0003	OLIVAR	S		0,63		0,63	0,63
-111035	23-060-027-00056-0001	OLIVAR	S		0,03		0,03	0,03
-111024	23-060-027-00057-0001	OLIVAR	S		0,25		0,25	0,25
-111004	23-060-022-00042-0003	OLIVAR	S		0,10		0,10	0,10
-110987	23-060-022-00043-0003	OLIVAR	S		0,06		0,06	0,06
-110973	23-060-022-00043-0001	OLIVAR	S		0,42		0,42	0,42
-108460	23-060-013-00168-0002	OLIVAR	S		1,35		1,35	1,35

INCIDENCIAS

INCIDENCIA DESCRIPCIÓN

74018	Productor que no es agricultor a título principal, según los datos del ejercicio fiscal n-1 y seguridad socia.
74053	Importe inferior a 100 Euros

(1) Con incidencias que retienen pago o deniegan el expediente.

(2) Se calcula sobre superficie declarada admisible.

(3) Aplicación del artículo 16 bis del RD 147/2023.

(4) Expediente con algunos recintos de pastos permanentes ubicados en espacios protegidos donde la carga ganadera mínima será 0,1 UGM/ha.

Puede verificar la integridad de una copia de este documento mediante la lectura del código QR adjunto o mediante el acceso a la dirección <https://ws050.juntadeandalucia.es/verificarFirma> indicando el código de VERIFICACIÓN

FIRMADO POR	RAQUEL MARIA ESPIN CRESPO	17/10/2024
VERIFICACIÓN	Pk2jmJDVJQXVSF7B6ESWF6FEMYA9VL	PÁG. 2446/3958





APELLIDOS Y NOMBRE / RAZÓN SOCIAL

CENTENO MOLINA FATIMA

NIF

****5633*

EXPEDIENTE

1197755

RESOLUCIÓN

DENEGACIÓN DE LA AYUDA

DATOS DE MANTENIMIENTO UNIDADES

GRUPO DE PAGO

ZONAS DE LIMITACIONES NATURALES

**Sup. Dec.
Admisible**

0,00

**Sup.
Resuelta**

0,00

Sobredecl.

0,00

% Sobredecl.

0,00

RESUMEN DE PAGOS

	IMPORTE (Euros)			
	RESUELTO	FEADER	MAPA	CAPADR
A pagar	0,00	0,00	0,00	0,00

APLICACIÓN DE REDUCCIONES Y PENALIZACIONES (%)

Crterios de subvencionabilidad (1)	Presentación tardía	Omisión declaración	Condicionidad
100,00	0,00	0,00	0,00

IMPORTE (Euros)

Calculado(2)	Reducción	Penalización	Reducción Penalización (3)	Penalización adicional	Resuelto	FEADER	MAPA	CAPADR
0,00 €	0,00 €	0,00 €	0,00 €	0,00 €	0,00 €	0,00 €	0,00 €	0,00 €
Importe Unitario:	54,00 €	Nuevo Importe Unitario:	0,00 €					

(1) Con incidencias que retienen pago o deniegan el expediente.

(2) Se calcula sobre superficie declarada admisible.

(3) Aplicación del artículo 16 bis del RD 147/2023.

(4) Expediente con algunos recintos de pastos permanentes ubicados en espacios protegidos donde la carga ganadera mínima será 0,1 UGM/ha.

Puede verificar la integridad de una copia de este documento mediante la lectura del código QR adjunto o mediante el acceso a la dirección <https://ws050.juntadeandalucia.es/verificarFirma> indicando el código de VERIFICACIÓN

FIRMADO POR	RAQUEL MARIA ESPIN CRESPO	17/10/2024	
VERIFICACIÓN	Pk2jmJDVJQXVSF7B6ESWF6FEMYA9VL	PÁG. 2447/3958	



RECINTOS PROPUESTOS

REF.	REFERENCIA SIGPAC	CULTIVO	S/R	USO SIGPAC	Sup. Dec. admisible	Sup. Campo	Sup. Determ.	Sup. Resulta
-1285871	23-060-010-00095-0001	OLIVAR	S		0,39		0,39	0,39
4680091	23-063-008-00020-0017	OLIVAR	S		20,10		20,10	20,10
4680092	23-063-008-00018-0001	OLIVAR	S		0,97		0,97	0,97
4680093	23-008-008-00004-0002	OLIVAR	S		0,92		0,92	0,92
4680094	23-008-008-00003-0001	OLIVAR	S		11,52		11,52	11,52
5279991	23-063-017-00139-0001	OLIVAR	S		8,73		8,73	8,73
5279992	23-063-012-00047-0002	OLIVAR	S		4,15		4,15	4,15
5279993	23-063-012-00050-0004	OLIVAR	S		0,06		0,06	0,06
5279994	23-063-012-00048-0006	OLIVAR	S		20,12		20,12	20,12
5291961	23-063-013-00006-0001	OLIVAR	S		0,09		0,09	0,09
5291962	23-063-013-00002-0004	OLIVAR	S		0,09		0,09	0,09
5291963	23-063-013-00008-0002	OLIVAR	S		0,12		0,12	0,12
5291964	23-063-013-00007-0001	OLIVAR	S		0,28		0,28	0,28
5291965	23-063-013-00010-0001	OLIVAR	S		0,06		0,06	0,06
5291966	23-063-013-00009-0001	OLIVAR	S		0,37		0,37	0,37
5291967	23-063-013-00011-0001	OLIVAR	S		0,09		0,09	0,09
5291968	23-063-008-00021-0001	OLIVAR	S		3,69		3,69	3,69
5291970	23-063-013-00015-0001	OLIVAR	S		0,32		0,32	0,32
5291971	23-063-013-00001-0004	OLIVAR	S		0,27		0,27	0,27
5291972	23-063-013-00040-0004	OLIVAR	S		1,23		1,23	1,23
5291973	23-063-008-00022-0002	OLIVAR	S		0,34		0,34	0,34
5291974	23-063-013-00039-0004	OLIVAR	S		0,06		0,06	0,06
5492066	23-087-032-00256-0005	OLIVAR	S		3,84		3,84	3,84
170000005914917	23-003-045-00013-0002	OLIVAR	S		0,37		0,37	0,37
170000005914918	23-003-045-00014-0002	OLIVAR	S		2,34		2,34	2,34
170000005914919	23-003-045-00015-0002	OLIVAR	S		7,70		7,70	7,70
170000005914921	23-087-032-00073-0003	OLIVAR	S		10,24		10,24	10,24
170000005914922	23-087-032-00255-0002	OLIVAR	S		0,32		0,32	0,32
170000005914923	23-087-032-00256-0010	OLIVAR	S		5,67		5,67	5,67
170000005914926	23-087-032-00252-0002	OLIVAR	S		0,33		0,33	0,33

INCIDENCIAS

INCIDENCIA DESCRIPCIÓN

- 74018 Productor que no es agricultor a título principal, según los datos del ejercicio fiscal n-1 y seguridad socia.
- 74053 Importe inferior a 100 Euros

(1) Con incidencias que retienen pago o deniegan el expediente.
(2) Se calcula sobre superficie declarada admisible.
(3) Aplicación del artículo 16 bis del RD 147/2023.
(4) Expediente con algunos recintos de pastos permanentes ubicados en espacios protegidos donde la carga ganadera mínima será 0,1 UGM/ha.

Puede verificar la integridad de una copia de este documento mediante la lectura del código QR adjunto o mediante el acceso a la dirección https://ws050.juntadeandalucia.es/verificarFirma indicando el código de VERIFICACIÓN			
FIRMADO POR	RAQUEL MARIA ESPIN CRESPO	17/10/2024	
VERIFICACIÓN	Pk2jmJDVJQXVSF7B6ESWF6FEMYA9VL	PÁG. 2448/3958	



APELLIDOS Y NOMBRE / RAZÓN SOCIAL

CENTENO PEINADO FRANCISCA

NIF

***0580*

EXPEDIENTE

1089124

RESOLUCIÓN

DENEGACIÓN DE LA AYUDA

DATOS DE MANTENIMIENTO UNIDADES

GRUPO DE PAGO

ZONAS DE LIMITACIONES NATURALES

**Sup. Dec.
Admisible**

0,69

**Sup.
Resuelta**

0,69

Sobredecl.

0,00

% Sobredecl.

0,00

RESUMEN DE PAGOS

IMPORTE (Euros)

	RESUELTO	FEADER	MAPA	CAPADR
A pagar	0,00	0,00	0,00	0,00

APLICACIÓN DE REDUCCIONES Y PENALIZACIONES (%)

Crterios de subvencionabilidad (1)	Presentación tardía	Omisión declaración	Condicionalidad
100,00	0,00	0,00	0,00

IMPORTE (Euros)

Calculado(2)	Reducción	Penalización	Reducción Penalización (3)	Penalización adicional	Resuelto	FEADER	MAPA	CAPADR
37,26 €	0,00 €	0,00 €	0,00 €	0,00 €	0,00 €	0,00 €	0,00 €	0,00 €
Importe Unitario:	54,00 €	Nuevo Importe Unitario:	54,00 €					

RECINTOS PROPUESTOS

REF.	REFERENCIA SIGPAC	CULTIVO	S/R	USO SIGPAC	Sup. Dec. admisible	Sup. Campo	Sup. Determ.	Sup. Resuelta
170000006753537	23-060-057-00183-0001	OLIVAR	S		0,01		0,01	0,01
170000006753538	23-060-057-00184-0001	OLIVAR	S		0,68		0,68	0,68

INCIDENCIAS

INCIDENCIA DESCRIPCIÓN

74053 Importe inferior a 100 Euros

(1) Con incidencias que retienen pago o deniegan el expediente.

(2) Se calcula sobre superficie declarada admisible.

(3) Aplicación del artículo 16 bis del RD 147/2023.

(4) Expediente con algunos recintos de pastos permanentes ubicados en espacios protegidos donde la carga ganadera mínima será 0,1 UGM/ha.

Puede verificar la integridad de una copia de este documento mediante la lectura del código QR adjunto o mediante el acceso a la dirección <https://ws050.juntadeandalucia.es/verificarFirma> indicando el código de VERIFICACIÓN

FIRMADO POR

RAQUEL MARIA ESPIN CRESPO

17/10/2024

VERIFICACIÓN

Pk2jmJDVJQXVSF7B6ESWF6FEMYA9VL

PÁG. 2449/3958





APELLIDOS Y NOMBRE / RAZÓN SOCIAL

CERVERA AGUILA MARIA INMACULADA

NIF

****1404*

EXPEDIENTE

1175048

RESOLUCIÓN

DENEGACIÓN DE LA AYUDA

DATOS DE MANTENIMIENTO UNIDADES

GRUPO DE PAGO

ZONAS DE LIMITACIONES NATURALES

**Sup. Dec.
Admisible**

0,00

**Sup.
Resuelta**

0,00

Sobredecl.

0,00

% Sobredecl.

0,00

RESUMEN DE PAGOS

	IMPORTE (Euros)			
	RESUELTO	FEADER	MAPA	CAPADR
A pagar	0,00	0,00	0,00	0,00

APLICACIÓN DE REDUCCIONES Y PENALIZACIONES (%)

Crterios de subvencionabilidad (1)	Presentación tardía	Omisión declaración	Condicionalidad
100,00	0,00	0,00	0,00

IMPORTE (Euros)

Calculado(2)	Reducción	Penalización	Reducción Penalización (3)	Penalización adicional	Resuelto	FEADER	MAPA	CAPADR
0,00 €	0,00 €	0,00 €	0,00 €	0,00 €	0,00 €	0,00 €	0,00 €	0,00 €
Importe Unitario:	54,00 €	Nuevo Importe Unitario:	0,00 €					

RECINTOS PROPUESTOS

REF.	REFERENCIA SIGPAC	CULTIVO	S/R	USO SIGPAC	Sup. Dec. admisible	Sup. Campo	Sup. Determ.	Sup. Resuelta
-1318243	23-003-039-00013-0001	OLIVAR	S		0,04		0,04	0,04
-1318242	23-003-039-00012-0001	OLIVAR	S		0,21		0,21	0,21
1700000005594560	23-003-035-00073-0002	OLIVAR	S		1,74		1,74	1,74
1700000005594561	23-003-039-00008-0001	OLIVAR	S		0,01		0,01	0,01
1700000005594562	23-003-039-00010-0001	OLIVAR	S		0,71		0,71	0,71
1700000005594563	23-003-039-00012-0001	OLIVAR	S		1,17		1,17	1,17
1700000005594564	23-003-039-00013-0001	OLIVAR	S		0,01		0,01	0,01
1700000005594565	23-003-041-00055-0001	OLIVAR	S		0,09		0,09	0,09
1700000005594566	23-003-041-00056-0001	OLIVAR	S		0,46		0,46	0,46
1700000005595492	23-003-037-00101-0001	OLIVAR	S		0,73		0,73	0,73
1700000005595494	23-003-037-00329-0054	OLIVAR	S		0,02		0,02	0,02
1700000005595497	23-003-039-00343-0003	OLIVAR	S		0,05		0,05	0,05
1700000005595498	23-003-037-00102-0001	OLIVAR	S		0,18		0,18	0,18
1700000005595499	23-003-037-00106-0002	OLIVAR	S		0,07		0,07	0,07
1700000005595500	23-003-037-00102-0001	OLIVAR	S		0,08		0,08	0,08
1700000005595503	23-003-037-00222-0002	OLIVAR	S		2,38		2,38	2,38
1700000005595504	23-003-037-00103-0001	OLIVAR	S		0,02		0,02	0,02
1700000005595506	23-003-039-00342-0002	OLIVAR	S		0,48		0,48	0,48
1700000005595507	23-003-037-00107-0001	OLIVAR	S		0,06		0,06	0,06

INCIDENCIAS

INCIDENCIA DESCRIPCIÓN

2454	Solicitante de intervención 6613 cuyo regimen de afiliacion a la SS no es ni el sistema especial agrario(cuenta ajena) ni autonomo con actividad agraria.
74018	Productor que no es agricultor a título principal, según los datos del ejercicio fiscal n-1 y seguridad socia.
74053	Importe inferior a 100 Euros

(1) Con incidencias que retienen pago o deniegan el expediente.

(2) Se calcula sobre superficie declarada admisible.

(3) Aplicación del artículo 16 bis del RD 147/2023.

(4) Expediente con algunos recintos de pastos permanentes ubicados en espacios protegidos donde la carga ganadera mínima será 0,1 UGM/ha.

Puede verificar la integridad de una copia de este documento mediante la lectura del código QR adjunto o mediante el acceso a la dirección <https://ws050.juntadeandalucia.es/verificarFirma> indicando el código de VERIFICACIÓN

FIRMADO POR

RAQUEL MARIA ESPIN CRESPO

17/10/2024

VERIFICACIÓN

Pk2jmJDVJQXVSF7B6ESWF6FEMYA9VL

PÁG. 2450/3958





APELLIDOS Y NOMBRE / RAZÓN SOCIAL

CHAMORRO JURADO AMALIA

NIF

****3833*

EXPEDIENTE

1267174

RESOLUCIÓN

DENEGACIÓN DE LA AYUDA

DATOS DE MANTENIMIENTO UNIDADES

GRUPO DE PAGO

ZONAS DE LIMITACIONES NATURALES

**Sup. Dec.
Admisible**

0,00

**Sup.
Resuelta**

0,00

Sobredecl.

0,00

% Sobredecl.

0,00

RESUMEN DE PAGOS

	IMPORTE (Euros)			
	RESUELTO	FEADER	MAPA	CAPADR
A pagar	0,00	0,00	0,00	0,00

APLICACIÓN DE REDUCCIONES Y PENALIZACIONES (%)

Crterios de subvencionabilidad (1)	Presentación tardía	Omisión declaración	Condicionalidad
100,00	0,00	0,00	0,00

IMPORTE (Euros)

Calculado(2)	Reducción	Penalización	Reducción Penalización (3)	Penalización adicional	Resuelto	FEADER	MAPA	CAPADR
0,00 €	0,00 €	0,00 €	0,00 €	0,00 €	0,00 €	0,00 €	0,00 €	0,00 €
Importe Unitario:	54,00 €	Nuevo Importe Unitario:	0,00 €					

RECINTOS PROPUESTOS

REF.	REFERENCIA SIGPAC	CULTIVO	S/R	USO SIGPAC	Sup. Dec. admisible	Sup. Campo	Sup. Determ.	Sup. Resuelta
4590879	23-092-095-00259-0001	OLIVAR	S		0,71		0,71	0,71
4774550	23-092-096-00096-0001	OLIVAR	S		0,40		0,40	0,40
5477781	23-092-013-00150-0001	OLIVAR	S		0,96		0,96	0,90
5477795	23-092-013-10150-0002	OLIVAR	S		0,14		0,14	0,12
1700000006938931	23-092-089-00150-0001	OLIVAR	S		0,73		0,73	0,73
1700000006938934	23-092-096-00223-0001	OLIVAR	S		0,36		0,36	0,36
1700000006938935	23-092-095-00206-0001	OLIVAR	S		0,41		0,41	0,41
1700000006938936	23-092-016-00212-0002	OLIVAR	S		1,85		1,85	1,85
1700000006938938	23-092-016-00145-0001	OLIVAR	S		2,25		2,25	2,25
1700000006938939	23-092-090-00578-0001	OLIVAR	R		0,60		0,60	0,60
1700000006938941	23-092-090-00579-0001	OLIVAR	R		0,50		0,50	0,50
1700000006938943	23-092-049-00427-0002	OLIVAR	R		1,65		1,65	1,65
1700000006938948	23-092-082-00511-0001	OLIVAR	S		0,47		0,47	0,47
1700000006938950	23-092-083-00170-0001	OLIVAR	S		0,67		0,67	0,67
1700000006938951	23-092-083-00326-0001	OLIVAR	S		0,49		0,49	0,49
1700000006938952	23-092-083-00201-0001	OLIVAR	S		0,24		0,24	0,24
1700000006938953	23-092-083-00198-0001	OLIVAR	S		0,26		0,26	0,26
1700000006938955	23-092-083-00284-0001	OLIVAR	S		0,70		0,70	0,70
1700000006938956	23-092-072-00037-0001	OLIVAR	S		0,79		0,79	0,79
1700000006938958	23-092-049-00313-0001	OLIVAR	R		1,63		1,63	1,63
1700000006938959	23-092-054-00027-0001	OLIVAR	S		0,88		0,88	0,88
1700000006938960	23-092-071-00226-0001	OLIVAR	S		0,17		0,17	0,17
1700000006938961	23-092-050-00154-0001	OLIVAR	S		0,45		0,45	0,45
1700000006938964	23-092-012-00020-0001	OLIVAR	S		0,27		0,27	0,27
1700000006938966	23-088-019-00142-0001	OLIVAR	S		0,84		0,84	0,84

(1) Con incidencias que retienen pago o deniegan el expediente.

(2) Se calcula sobre superficie declarada admisible.

(3) Aplicación del artículo 16 bis del RD 147/2023.

(4) Expediente con algunos recintos de pastos permanentes ubicados en espacios protegidos donde la carga ganadera mínima será 0,1 UGM/ha.

Puede verificar la integridad de una copia de este documento mediante la lectura del código QR adjunto o mediante el acceso a la dirección <https://ws050.juntadeandalucia.es/verificarFirma> indicando el código de VERIFICACIÓN

FIRMADO POR

RAQUEL MARIA ESPIN CRESPO

17/10/2024

VERIFICACIÓN

Pk2jmJDVJQXVSF7B6ESWF6FEMYA9VL

PÁG. 2451/3958





INCIDENCIAS

INCIDENCIA DESCRIPCIÓN

4272	Verifica que las líneas de declaración de las Solicitudes Únicas no tienen solapes con la capa de Retroactividad Gráfica (ambas de la misma campaña) a nivel de expediente/línea de declaración gráfica de la solicitud. Recinto:23-092-013-00150-00001 Cultivo: - Agregado de la referencia del recinto.:0 Zona de la referencia del recinto.:0 Superficie solapada.:0,06 Id. Incid.:98041297 Recinto:23-092-013-10150-00002 Cultivo: - Agregado de la referencia del recinto.:0 Zona de la referencia del recinto.:0 Superficie solapada.:0,02 Id. Incid.:98041298
74018	Productor que no es agricultor a título principal, según los datos del ejercicio fiscal n-1 y seguridad socia.
74053	Importe inferior a 100 Euros

(1) Con incidencias que retienen pago o deniegan el expediente.

(2) Se calcula sobre superficie declarada admisible.

(3) Aplicación del artículo 16 bis del RD 147/2023.

(4) Expediente con algunos recintos de pastos permanentes ubicados en espacios protegidos donde la carga ganadera mínima será 0,1 UGM/ha.

Puede verificar la integridad de una copia de este documento mediante la lectura del código QR adjunto o mediante el acceso a la dirección <https://ws050.juntadeandalucia.es/verificarFirma> indicando el código de VERIFICACIÓN

FIRMADO POR	RAQUEL MARIA ESPIN CRESPO	17/10/2024	
VERIFICACIÓN	Pk2jmJDVJQXVSF7B6ESWF6FEMYA9VL	PÁG. 2452/3958	



APELLIDOS Y NOMBRE / RAZÓN SOCIAL

CHECA LOPEZ SARA

NIF

***9195*

EXPEDIENTE

1284668

RESOLUCIÓN

DENEGACIÓN DE LA AYUDA

DATOS DE MANTENIMIENTO UNIDADES

GRUPO DE PAGO

ZONAS DE LIMITACIONES NATURALES

**Sup. Dec.
Admisible**

0,00

**Sup.
Resuelta**

0,00

Sobredecl.

0,00

% Sobredecl.

0,00

RESUMEN DE PAGOS

IMPORTE (Euros)

	RESUELTO	FEADER	MAPA	CAPADR
A pagar	0,00	0,00	0,00	0,00

APLICACIÓN DE REDUCCIONES Y PENALIZACIONES (%)

Crterios de subvencionabilidad (1)	Presentación tardía	Omisión declaración	Condicionalidad
100,00	0,00	0,00	0,00

IMPORTE (Euros)

Calculado(2)	Reducción	Penalización	Reducción Penalización (3)	Penalización adicional	Resuelto	FEADER	MAPA	CAPADR
0,00 €	0,00 €	0,00 €	0,00 €	0,00 €	0,00 €	0,00 €	0,00 €	0,00 €
Importe Unitario:	54,00 €	Nuevo Importe Unitario:	0,00 €					

RECINTOS PROPUESTOS

REF.	REFERENCIA SIGPAC	CULTIVO	S/R	USO SIGPAC	Sup. Dec. admisible	Sup. Campo	Sup. Determ.	Sup. Resuelta
-1553040	23-035-004-00109-0001	OLIVAR	R		12,52		12,52	12,52
-1553039	23-086-020-00143-0006	OLIVAR	R		0,81		0,81	0,81
6843415	23-086-020-00143-0001	OLIVAR	R		11,89		11,89	11,89

INCIDENCIAS

INCIDENCIA DESCRIPCIÓN

2454	Solicitante de intervención 6613 cuyo regimen de afiliacion a la SS no es ni el sistema especial agrario(cuenta ajena) ni autonomo con actividad agraria.
74018	Productor que no es agricultor a título principal, según los datos del ejercicio fiscal n-1 y seguridad socia.
74053	Importe inferior a 100 Euros

(1) Con incidencias que retienen pago o deniegan el expediente.

(2) Se calcula sobre superficie declarada admisible.

(3) Aplicación del artículo 16 bis del RD 147/2023.

(4) Expediente con algunos recintos de pastos permanentes ubicados en espacios protegidos donde la carga ganadera mínima será 0,1 UGM/ha.

Puede verificar la integridad de una copia de este documento mediante la lectura del código QR adjunto o mediante el acceso a la dirección <https://ws050.juntadeandalucia.es/verificarFirma> indicando el código de VERIFICACIÓN

FIRMADO POR

RAQUEL MARIA ESPIN CRESPO

17/10/2024

VERIFICACIÓN

Pk2jmJDVJQXVSF7B6ESWF6FEMYA9VL

PÁG. 2453/3958





APELLIDOS Y NOMBRE / RAZÓN SOCIAL

CHICA GARRIDO SATURNINO

NIF

****3398*

EXPEDIENTE

1217469

RESOLUCIÓN

DENEGACIÓN DE LA AYUDA

DATOS DE MANTENIMIENTO UNIDADES

GRUPO DE PAGO

ZONAS DE LIMITACIONES NATURALES

**Sup. Dec.
Admisible**

0,00

**Sup.
Resuelta**

0,00

Sobredecl.

0,00

% Sobredecl.

0,00

RESUMEN DE PAGOS

	IMPORTE (Euros)			
	RESUELTO	FEADER	MAPA	CAPADR
A pagar	0,00	0,00	0,00	0,00

APLICACIÓN DE REDUCCIONES Y PENALIZACIONES (%)

Crterios de subvencionabilidad (1)	Presentación tardía	Omisión declaración	Condicionalidad
100,00	0,00	0,00	0,00

IMPORTE (Euros)

Calculado(2)	Reducción	Penalización	Reducción Penalización (3)	Penalización adicional	Resuelto	FEADER	MAPA	CAPADR
0,00 €	0,00 €	0,00 €	0,00 €	0,00 €	0,00 €	0,00 €	0,00 €	0,00 €
Importe Unitario:	54,00 €	Nuevo Importe Unitario:	0,00 €					

RECINTOS PROPUESTOS

REF.	REFERENCIA SIGPAC	CULTIVO	S/R	USO SIGPAC	Sup. Dec. admisible	Sup. Campo	Sup. Determ.	Sup. Resuelta
170000006110436	23-060-032-00172-0001	OLIVAR	S		2,30		2,30	2,30

INCIDENCIAS

INCIDENCIA DESCRIPCIÓN

452	Actividad agraria declarada en un recinto no compatible con el uso PA, PR o PS asignado en SIGPAC para ese recinto. Recinto:23-093-007-00453-00005 Cultivo:62000 PASTOS PERMANENTES DE 5 O MAS AÑOS-SIN VARIEDAD Secano USO ASIGNADO EN SIGPAC:PR
74018	Productor que no es agricultor a título principal, según los datos del ejercicio fiscal n-1 y seguridad socia.
74053	Importe inferior a 100 Euros
86119	Carga ganadera NO cumple con el valor mínimo de 0,2 UGM/ha. Recinto:23-093-007-00453-00005 Cultivo:62000 PASTOS PERMANENTES DE 5 O MAS AÑOS-SIN VARIEDAD Secano Carga Ganadera:0
86121	Recinto superficie forrajera que no realiza la actividad de producción de pastoreo. Recinto:23-093-007-00453-00005 Cultivo:62000 PASTOS PERMANENTES DE 5 O MAS AÑOS-SIN VARIEDAD Secano Actividad Agraria del recinto:2
86122	Recinto superficie forrajera que realiza la actividad de producción de pastoreo y no declara el o los códigos del Registro de Explotaciones Ganaderas de Andalucía, REGA. Recinto:23-093-007-00453-00005 Cultivo:62000 PASTOS PERMANENTES DE 5 O MAS AÑOS-SIN VARIEDAD Secano
86124	Recinto de forrajera para Cálculo de Carga Ganadera que No pertenece a Explotación. Recinto:23-093-007-00453-00005 Cultivo:62000 PASTOS PERMANENTES DE 5 O MAS AÑOS-SIN VARIEDAD Secano

(1) Con incidencias que retienen pago o deniegan el expediente.

(2) Se calcula sobre superficie declarada admisible.

(3) Aplicación del artículo 16 bis del RD 147/2023.

(4) Expediente con algunos recintos de pastos permanentes ubicados en espacios protegidos donde la carga ganadera mínima será 0,1 UGM/ha.

Puede verificar la integridad de una copia de este documento mediante la lectura del código QR adjunto o mediante el acceso a la dirección <https://ws050.juntadeandalucia.es/verificarFirma> indicando el código de VERIFICACIÓN

FIRMADO POR

RAQUEL MARIA ESPIN CRESPO

17/10/2024

VERIFICACIÓN

Pk2jmJDVJQXVSF7B6ESWF6FEMYA9VL

PÁG. 2454/3958





APELLIDOS Y NOMBRE / RAZÓN SOCIAL

CHINCHILLA AGUILERA PEDRO

NIF

****5559*

EXPEDIENTE

1013107

RESOLUCIÓN

DENEGACIÓN DE LA AYUDA

DATOS DE MANTENIMIENTO UNIDADES

GRUPO DE PAGO

ZONAS DE LIMITACIONES NATURALES

**Sup. Dec.
Admisible**

1,72

**Sup.
Resuelta**

1,72

Sobredecl.

0,00

% Sobredecl.

0,00

RESUMEN DE PAGOS

	IMPORTE (Euros)			
	RESUELTO	FEADER	MAPA	CAPADR
A pagar	0,00	0,00	0,00	0,00

APLICACIÓN DE REDUCCIONES Y PENALIZACIONES (%)

Crterios de subvencionabilidad (1)	Presentación tardía	Omisión declaración	Condicionalidad
100,00	0,00	0,00	0,00

IMPORTE (Euros)

Calculado(2)	Reducción	Penalización	Reducción Penalización (3)	Penalización adicional	Resuelto	FEADER	MAPA	CAPADR
92,88 €	0,00 €	0,00 €	0,00 €	0,00 €	0,00 €	0,00 €	0,00 €	0,00 €
Importe Unitario:	54,00 €	Nuevo Importe Unitario:	54,00 €					

RECINTOS PROPUESTOS

REF.	REFERENCIA SIGPAC	CULTIVO	S/R	USO SIGPAC	Sup. Dec. admisible	Sup. Campo	Sup. Determ.	Sup. Resuelta
170000005255643	23-014-001-00133-0002	OLIVAR	S		0,34		0,34	0,34
170000005255644	23-014-008-00271-0001	OLIVAR	S		0,72		0,72	0,72
170000005255645	23-014-010-00385-0001	OLIVAR	S		0,66		0,66	0,66

INCIDENCIAS

INCIDENCIA DESCRIPCIÓN

463	Productor que en su Declaración responsable no marca SÍ o NO en la casilla de "Realiza alguna actividad de las incluidas en el R.D."
74053	Importe inferior a 100 Euros
75022	No Autoriza a que, en caso de la devolución por la entidad financiera (retrocesión bancaria) del pago en la cuenta corriente consignada en la solicitud y que está debidamente registrada en el sistema contable GIRO de la Junta de Andalucía, se proceda al pago en cualquier otra cuenta corriente de la titularidad del solicitante vigente en dicho sistema contable.

(1) Con incidencias que retienen pago o deniegan el expediente.

(2) Se calcula sobre superficie declarada admisible.

(3) Aplicación del artículo 16 bis del RD 147/2023.

(4) Expediente con algunos recintos de pastos permanentes ubicados en espacios protegidos donde la carga ganadera mínima será 0,1 UGM/ha.

Puede verificar la integridad de una copia de este documento mediante la lectura del código QR adjunto o mediante el acceso a la dirección <https://ws050.juntadeandalucia.es/verificarFirma> indicando el código de VERIFICACIÓN

FIRMADO POR	RAQUEL MARIA ESPIN CRESPO	17/10/2024	
VERIFICACIÓN	Pk2jmJDVJQXVSF7B6ESWF6FEMYA9VL	PÁG. 2455/3958	



APELLIDOS Y NOMBRE / RAZÓN SOCIAL

CINTAS CANO ANTONIO JESUS

NIF

***8725*

EXPEDIENTE

1210562

RESOLUCIÓN

DENEGACIÓN DE LA AYUDA

DATOS DE MANTENIMIENTO UNIDADES

GRUPO DE PAGO

ZONAS DE LIMITACIONES NATURALES

**Sup. Dec.
Admisible**

0,00

**Sup.
Resuelta**

0,00

Sobredecl.

0,00

% Sobredecl.

0,00

RESUMEN DE PAGOS

	IMPORTE (Euros)			
	RESUELTO	FEADER	MAPA	CAPADR
A pagar	0,00	0,00	0,00	0,00

APLICACIÓN DE REDUCCIONES Y PENALIZACIONES (%)

Crterios de subvencionabilidad (1)	Presentación tardía	Omisión declaración	Condicionalidad
100,00	0,00	0,00	0,00

IMPORTE (Euros)

Calculado(2)	Reducción	Penalización	Reducción Penalización (3)	Penalización adicional	Resuelto	FEADER	MAPA	CAPADR
0,00 €	0,00 €	0,00 €	0,00 €	0,00 €	0,00 €	0,00 €	0,00 €	0,00 €
Importe Unitario:	54,00 €	Nuevo Importe Unitario:	0,00 €					

RECINTOS PROPUESTOS

REF.	REFERENCIA SIGPAC	CULTIVO	S/R	USO SIGPAC	Sup. Dec. admisible	Sup. Campo	Sup. Determ.	Sup. Resuelta
-491325	23-059-020-00121-0004	OLIVAR	S		0,01		0,01	0,01
1700000006488395	23-059-020-00119-0001	OLIVAR	S		0,74		0,74	0,74
1700000006488396	23-059-020-00120-0001	OLIVAR	S		0,67		0,67	0,67
1700000006488397	23-059-020-00121-0001	OLIVAR	S		0,78		0,78	0,78
1700000006488398	23-059-020-00164-0002	OLIVAR	R		0,12		0,12	0,12
1700000006488399	23-059-020-00165-0001	OLIVAR	R		0,38		0,38	0,38
1700000006488400	23-059-020-00167-0001	OLIVAR	R		0,49		0,49	0,49
1700000006488401	23-059-020-00166-0001	OLIVAR	R		0,43		0,43	0,43
1700000006488402	23-059-020-00168-0001	OLIVAR	R		0,20		0,20	0,20

INCIDENCIAS

INCIDENCIA DESCRIPCIÓN

2454	Solicitante de intervención 6613 cuyo regimen de afiliacion a la SS no es ni el sistema especial agrario(cuenta ajena) ni autonomo con actividad agraria.
74018	Productor que no es agricultor a titulo principal, según los datos del ejercicio fiscal n-1 y seguridad socia.
74053	Importe inferior a 100 Euros

(1) Con incidencias que retienen pago o deniegan el expediente.

(2) Se calcula sobre superficie declarada admisible.

(3) Aplicación del artículo 16 bis del RD 147/2023.

(4) Expediente con algunos recintos de pastos permanentes ubicados en espacios protegidos donde la carga ganadera mínima será 0,1 UGM/ha.

Puede verificar la integridad de una copia de este documento mediante la lectura del código QR adjunto o mediante el acceso a la dirección <https://ws050.juntadeandalucia.es/verificarFirma> indicando el código de VERIFICACIÓN

FIRMADO POR	RAQUEL MARIA ESPIN CRESPO	17/10/2024	
VERIFICACIÓN	Pk2jmJDVJQXVSF7B6ESWF6FEMYA9VL	PÁG. 2456/3958	



APELLIDOS Y NOMBRE / RAZÓN SOCIAL

CLAVIJO NAVA ISABEL

NIF
****4019*

EXPEDIENTE

1145918

RESOLUCIÓN

DENEGACIÓN DE LA AYUDA

DATOS DE MANTENIMIENTO UNIDADES

GRUPO DE PAGO

ZONAS DE LIMITACIONES NATURALES

**Sup. Dec.
Admisible**
0,00

**Sup.
Resuelta**
0,00

Sobredecl.
0,00

% Sobredecl.
0,00

RESUMEN DE PAGOS

	IMPORTE (Euros)			
	RESUELTO	FEADER	MAPA	CAPADR
A pagar	0,00	0,00	0,00	0,00

APLICACIÓN DE REDUCCIONES Y PENALIZACIONES (%)

Criterios de subvencionabilidad (1)	Presentación tardía	Omisión declaración	Condicionidad
100,00	0,00	0,00	0,00

IMPORTE (Euros)

Calculado(2)	Reducción	Penalización	Reducción Penalización (3)	Penalización adicional	Resuelto	FEADER	MAPA	CAPADR
0,00 €	0,00 €	0,00 €	0,00 €	0,00 €	0,00 €	0,00 €	0,00 €	0,00 €
Importe Unitario:	54,00 €	Nuevo Importe Unitario:	0,00 €					

(1) Con incidencias que retienen pago o deniegan el expediente.

(2) Se calcula sobre superficie declarada admisible.

(3) Aplicación del artículo 16 bis del RD 147/2023.

(4) Expediente con algunos recintos de pastos permanentes ubicados en espacios protegidos donde la carga ganadera mínima será 0,1 UGM/ha.

Puede verificar la integridad de una copia de este documento mediante la lectura del código QR adjunto o mediante el acceso a la dirección <https://ws050.juntadeandalucia.es/verificarFirma> indicando el código de VERIFICACIÓN

FIRMADO POR	RAQUEL MARIA ESPIN CRESPO	17/10/2024	
VERIFICACIÓN	Pk2jmJDVJQXVSF7B6ESWF6FEMYA9VL	PÁG. 2457/3958	



RECINTOS PROPUESTOS

REF.	REFERENCIA SIGPAC	CULTIVO	S/R	USO SIGPAC	Sup. Dec. admisible	Sup. Campo	Sup. Determ.	Sup. Resuelta
-1112361	23-063-030-00694-0016	OLIVAR	R		0,08		0,08	0,08
170000007045188	23-063-022-00331-0001	OLIVAR	S		0,01		0,01	0,01
170000007045189	23-063-022-00420-0001	OLIVAR	S		0,74		0,74	0,74
170000007045190	23-063-022-00421-0002	OLIVAR	S		0,03		0,03	0,03
170000007045191	23-063-022-00421-0002	OLIVAR	S		0,05		0,05	0,05
170000007045193	23-063-036-00045-0002	OLIVAR	R		0,03		0,03	0,00
170000007045194	23-063-036-00068-0001	OLIVAR	R		0,26		0,26	0,26
170000007045195	23-063-036-00069-0001	OLIVAR	R		1,90		1,90	1,90
170000007045196	23-063-037-00017-0001	OLIVAR	S		0,12		0,12	0,12
170000007045197	23-063-037-00017-0001	OLIVAR	S		0,03		0,03	0,03
170000007045198	23-063-036-00046-0002	OLIVAR	R		0,16		0,16	0,16
170000007045199	23-063-039-00015-0002	OLIVAR	R		3,46		3,46	3,46
170000007045200	23-063-039-00034-0002	OLIVAR	R		0,61		0,61	0,61
170000007045201	23-063-039-00007-0001	OLIVAR	R		0,95		0,95	0,95
170000007045202	23-063-039-00035-0001	OLIVAR	R		0,23		0,23	0,23
170000007045203	23-063-028-00115-0001	OLIVAR	S		0,04		0,04	0,04
170000007045204	23-063-028-00123-0001	OLIVAR	S		2,07		2,07	2,07
170000007045205	23-063-028-00125-0001	OLIVAR	S		0,01		0,01	0,01
170000007045206	23-063-030-00256-0001	OLIVAR	S		0,34		0,34	0,34
170000007045207	23-063-030-00258-0001	OLIVAR	S		1,87		1,87	1,87
170000007045208	23-063-030-09008-0008	OLIVAR	R		0,01		0,01	0,01
170000007045209	23-063-030-00264-0003	OLIVAR	S		0,02		0,02	0,02
170000007045210	23-063-030-00266-0001	OLIVAR	S		1,13		1,13	1,13
170000007045211	23-063-030-00267-0001	OLIVAR	S		0,05		0,05	0,05
170000007045212	23-063-030-00509-0001	OLIVAR	R		0,01		0,01	0,01
170000007045213	23-063-033-00328-0001	OLIVAR	S		1,47		1,47	1,47
170000007045214	23-063-033-00329-0001	OLIVAR	S		0,96		0,96	0,96
170000007045215	23-063-030-00693-0001	OLIVAR	R		0,45		0,45	0,45
170000007045216	23-063-030-00694-0005	OLIVAR	R		3,29		3,29	3,29
170000007045217	23-063-030-00698-0004	OLIVAR	R		0,01		0,01	0,01
170000007045218	23-063-027-00153-0001	OLIVAR	S		0,01		0,01	0,01
170000007045219	23-063-027-00154-0001	OLIVAR	S		1,44		1,44	1,44
170000007045220	23-063-039-00045-0001	OLIVAR	R		0,04		0,04	0,04
170000007045221	23-063-039-00046-0001	OLIVAR	R		1,23		1,23	1,23
170000007045222	23-063-030-00249-0001	OLIVAR	S		0,37		0,37	0,37
170000007045223	23-063-030-00250-0002	OLIVAR	S		0,57		0,57	0,57
170000007045224	23-063-030-00251-0001	OLIVAR	S		0,10		0,10	0,10
170000007045226	23-063-030-00157-0001	OLIVAR	S		0,33		0,33	0,33

INCIDENCIAS

INCIDENCIA DESCRIPCIÓN

- 218 Superficie bruta de cruce en un recinto en el conjunto de las solicitudes supera superficie total que SIGPAC establece para él.
Recinto:23-063-036-00045-00002 Cultivo:101010 OLIVAR-PICUAL Regadío Suma de superficies declaradas para este recinto por todos los solicitantes (Áreas):194 Superficie SIGPAC medida para este recinto (Áreas):191 Exceso de superficie declarada (Hectáreas):0,03 Suma de superficies declaradas para este recinto por el solicitante (Áreas):3
- 2454 Solicitante de intervención 6613 cuyo regimen de afiliación a la SS no es ni el sistema especial agrario(cuenta ajena) ni autonomo con actividad agraria.
- 74018 Productor que no es agricultor a título principal, según los datos del ejercicio fiscal n-1 y seguridad socia.
- 74053 Importe inferior a 100 Euros

(1) Con incidencias que retienen pago o deniegan el expediente.
 (2) Se calcula sobre superficie declarada admisible.
 (3) Aplicación del artículo 16 bis del RD 147/2023.
 (4) Expediente con algunos recintos de pastos permanentes ubicados en espacios protegidos donde la carga ganadera mínima será 0,1 UGM/ha.

Puede verificar la integridad de una copia de este documento mediante la lectura del código QR adjunto o mediante el acceso a la dirección https://ws050.juntadeandalucia.es/verificarFirma indicando el código de VERIFICACIÓN			
FIRMADO POR	RAQUEL MARIA ESPIN CRESPO	17/10/2024	
VERIFICACIÓN	Pk2jmJDVJQXVSF7B6ESWF6FEMYA9VL	PÁG. 2458/3958	



APELLIDOS Y NOMBRE / RAZÓN SOCIAL

COBO SALIDO PEDRO

NIF

****4177*

EXPEDIENTE

1254979

RESOLUCIÓN

DENEGACIÓN DE LA AYUDA

DATOS DE MANTENIMIENTO UNIDADES

GRUPO DE PAGO

ZONAS DE LIMITACIONES NATURALES

**Sup. Dec.
Admisible**

0,00

**Sup.
Resuelta**

0,00

Sobredecl.

0,00

% Sobredecl.

0,00

RESUMEN DE PAGOS

IMPORTE (Euros)

	RESUELTO	FEADER	MAPA	CAPADR
A pagar	0,00	0,00	0,00	0,00

APLICACIÓN DE REDUCCIONES Y PENALIZACIONES (%)

Criterios de subvencionabilidad (1)	Presentación tardía	Omisión declaración	Condicionabilidad
100,00	0,00	0,00	0,00

IMPORTE (Euros)

Calculado(2)	Reducción	Penalización	Reducción Penalización (3)	Penalización adicional	Resuelto	FEADER	MAPA	CAPADR
0,00 €	0,00 €	0,00 €	0,00 €	0,00 €	0,00 €	0,00 €	0,00 €	0,00 €
Importe Unitario:	54,00 €	Nuevo Importe Unitario:	0,00 €					

INCIDENCIAS

INCIDENCIA DESCRIPCIÓN

- 74051 Solicitante de intervención 6613, que no declara ningun recinto en zona desfavorecida.
- 74053 Importe inferior a 100 Euros
- 86021 Verifica que determinados recintos declarados por el expte para la operación, no se corresponde con la ZONA DESFAVORECIDA. Y no ha sido solicitada la operación análoga o correspondiente.
Recinto:23-090-008-00438-0002 Cultivo:101010 OLIVAR-PICUAL Secano Operación correcta del recinto:6613.1

(1) Con incidencias que retienen pago o deniegan el expediente.

(2) Se calcula sobre superficie declarada admisible.

(3) Aplicación del artículo 16 bis del RD 147/2023.

(4) Expediente con algunos recintos de pastos permanentes ubicados en espacios protegidos donde la carga ganadera mínima será 0,1 UGM/ha.

Puede verificar la integridad de una copia de este documento mediante la lectura del código QR adjunto o mediante el acceso a la dirección <https://ws050.juntadeandalucia.es/verificarFirma> indicando el código de VERIFICACIÓN

FIRMADO POR	RAQUEL MARIA ESPIN CRESPO	17/10/2024	
VERIFICACIÓN	Pk2jmJDVJQXVSF7B6ESWF6FEMYA9VL	PÁG. 2459/3958	



APELLIDOS Y NOMBRE / RAZÓN SOCIAL

COCA VALENZUELA ANA MARIA

NIF

****4979*

EXPEDIENTE

1171866

RESOLUCIÓN

DENEGACIÓN DE LA AYUDA

DATOS DE MANTENIMIENTO UNIDADES

GRUPO DE PAGO

ZONAS DE LIMITACIONES NATURALES

**Sup. Dec.
Admisible**

0,00

**Sup.
Resuelta**

0,00

Sobredecl.

0,00

% Sobredecl.

0,00

RESUMEN DE PAGOS

	IMPORTE (Euros)			
	RESUELTO	FEADER	MAPA	CAPADR
A pagar	0,00	0,00	0,00	0,00

APLICACIÓN DE REDUCCIONES Y PENALIZACIONES (%)

Crterios de subvencionabilidad (1)	Presentación tardía	Omisión declaración	Condicionalidad
100,00	0,00	0,00	0,00

IMPORTE (Euros)

Calculado(2)	Reducción	Penalización	Reducción adicional	Penalización adicional	Resuelto	FEADER	MAPA	CAPADR
0,00 €	0,00 €	0,00 €	0,00 €	0,00 €	0,00 €	0,00 €	0,00 €	0,00 €
Importe Unitario:	54,00 €	Nuevo Importe Unitario:	0,00 €					

RECINTOS PROPUESTOS

REF.	REFERENCIA SIGPAC	CULTIVO	S/R	USO SIGPAC	Sup. Dec. admisible	Sup. Campo	Sup. Determ.	Sup. Resuelta
-1580378	23-056-009-00073-0002	OLIVAR	R		0,35		0,35	0,35
4595974	23-056-001-00111-0001	OLIVAR	S		0,84		0,84	0,84
6866561	23-056-009-00059-0001	OLIVAR	R		0,61		0,61	0,61
6866562	23-056-007-00178-0001	OLIVAR	S		0,36		0,36	0,36
6866563	23-056-009-00073-0001	OLIVAR	R		0,53		0,53	0,53
1700000003563383	23-056-010-00133-0001	OLIVAR	S		1,32		1,32	1,32
1700000006983262	23-056-009-00098-0001	OLIVAR	R		0,72		0,72	0,00
1700000006983273	23-056-004-00074-0001	OLIVAR	S		3,61		3,61	3,61
1700000006983275	23-069-005-00205-0001	OLIVAR	S		1,09		1,09	1,09
1700000006983276	23-056-001-00109-0003	OLIVAR	S		0,23		0,23	0,23
1700000006983277	23-056-001-00110-0001	OLIVAR	S		0,90		0,90	0,90

INCIDENCIAS

INCIDENCIA DESCRIPCIÓN

- 8227 Control por Monitorización sin respuesta por parte del productor y, por tanto, sin Juicio Experto de campo. Recinto:23-056-009-00098-00001 Cultivo:101010 OLIVAR-PICUAL
- 74018 Productor que no es agricultor a título principal, según los datos del ejercicio fiscal n-1 y seguridad socia.
- 74053 Importe inferior a 100 Euros

(1) Con incidencias que retienen pago o deniegan el expediente.

(2) Se calcula sobre superficie declarada admisible.

(3) Aplicación del artículo 16 bis del RD 147/2023.

(4) Expediente con algunos recintos de pastos permanentes ubicados en espacios protegidos donde la carga ganadera mínima será 0,1 UGM/ha.

Puede verificar la integridad de una copia de este documento mediante la lectura del código QR adjunto o mediante el acceso a la dirección <https://ws050.juntadeandalucia.es/verificarFirma> indicando el código de VERIFICACIÓN

FIRMADO POR

RAQUEL MARIA ESPIN CRESPO

17/10/2024

VERIFICACIÓN

Pk2jmJDVJQXVSF7B6ESWF6FEMYA9VL

PÁG. 2460/3958





APELLIDOS Y NOMBRE / RAZÓN SOCIAL

COCA VALENZUELA MARIA DEL CARMEN

NIF

***1769*

EXPEDIENTE

1160642

RESOLUCIÓN

DENEGACIÓN DE LA AYUDA

DATOS DE MANTENIMIENTO UNIDADES

GRUPO DE PAGO

ZONAS DE LIMITACIONES NATURALES

**Sup. Dec.
Admisible**

0,00

**Sup.
Resuelta**

0,00

Sobredecl.

0,00

% Sobredecl.

0,00

RESUMEN DE PAGOS

	IMPORTE (Euros)			
	RESUELTO	FEADER	MAPA	CAPADR
A pagar	0,00	0,00	0,00	0,00

APLICACIÓN DE REDUCCIONES Y PENALIZACIONES (%)

Crterios de subvencionabilidad (1)	Presentación tardía	Omisión declaración	Condicionalidad
100,00	0,00	0,00	0,00

IMPORTE (Euros)

Calculado(2)	Reducción	Penalización	Reducción Penalización (3)	Penalización adicional	Resuelto	FEADER	MAPA	CAPADR
0,00 €	0,00 €	0,00 €	0,00 €	0,00 €	0,00 €	0,00 €	0,00 €	0,00 €
Importe Unitario:	54,00 €	Nuevo Importe Unitario:	0,00 €					

RECINTOS PROPUESTOS

REF.	REFERENCIA SIGPAC	CULTIVO	S/R	USO SIGPAC	Sup. Dec. admisible	Sup. Campo	Sup. Determ.	Sup. Resuelta
-1580243	23-056-001-00027-0010	OLIVAR	S		0,11		0,11	0,11
4130848	23-069-001-00076-0002	OLIVAR	S		0,12		0,12	0,12
6866478	23-069-001-00280-0001	OLIVAR	S		0,83		0,83	0,83
6866533	23-056-004-00005-0001	OLIVAR	S		0,86		0,86	0,86
6866535	23-056-004-00033-0001	OLIVAR	S		0,60		0,60	0,60
6866537	23-056-007-00148-0001	OLIVAR	S		0,40		0,40	0,40
6866539	23-056-007-00149-0001	OLIVAR	S		0,10		0,10	0,10
170000003563385	23-069-001-00074-0002	OLIVAR	S		0,32		0,32	0,32
170000003563387	23-069-001-00077-0002	OLIVAR	S		0,21		0,21	0,21
170000005202172	23-069-001-00075-0001	OLIVAR	S		0,28		0,28	0,28
170000006983261	23-056-010-00028-0001	OLIVAR	S		1,08		1,08	1,08
170000006983263	23-056-001-00019-0006	OLIVAR	S		0,27		0,27	0,27
170000006983264	23-056-001-00020-0004	OLIVAR	S		7,62		7,62	7,62

INCIDENCIAS

INCIDENCIA DESCRIPCIÓN

74018	Productor que no es agricultor a título principal, según los datos del ejercicio fiscal n-1 y seguridad socia.
74053	Importe inferior a 100 Euros

(1) Con incidencias que retienen pago o deniegan el expediente.

(2) Se calcula sobre superficie declarada admisible.

(3) Aplicación del artículo 16 bis del RD 147/2023.

(4) Expediente con algunos recintos de pastos permanentes ubicados en espacios protegidos donde la carga ganadera mínima será 0,1 UGM/ha.

Puede verificar la integridad de una copia de este documento mediante la lectura del código QR adjunto o mediante el acceso a la dirección <https://ws050.juntadeandalucia.es/verificarFirma> indicando el código de VERIFICACIÓN

FIRMADO POR

RAQUEL MARIA ESPIN CRESPO

17/10/2024

VERIFICACIÓN

Pk2jmJDVJQXVSF7B6ESWF6FEMYA9VL

PÁG. 2461/3958





APELLIDOS Y NOMBRE / RAZÓN SOCIAL

COCA VALENZUELA MARIA LUISA

NIF

***8376*

EXPEDIENTE

1172140

RESOLUCIÓN

DENEGACIÓN DE LA AYUDA

DATOS DE MANTENIMIENTO UNIDADES

GRUPO DE PAGO

ZONAS DE LIMITACIONES NATURALES

**Sup. Dec.
Admisible**

0,00

**Sup.
Resuelta**

0,00

Sobredecl.

0,00

% Sobredecl.

0,00

RESUMEN DE PAGOS

	IMPORTE (Euros)			
	RESUELTO	FEADER	MAPA	CAPADR
A pagar	0,00	0,00	0,00	0,00

APLICACIÓN DE REDUCCIONES Y PENALIZACIONES (%)

Crterios de subvencionabilidad (1)	Presentación tardía	Omisión declaración	Condicionalidad
100,00	0,00	0,00	0,00

IMPORTE (Euros)

Calculado(2)	Reducción	Penalización	Reducción Penalización (3)	Penalización adicional	Resuelto	FEADER	MAPA	CAPADR
0,00 €	0,00 €	0,00 €	0,00 €	0,00 €	0,00 €	0,00 €	0,00 €	0,00 €
Importe Unitario:	54,00 €	Nuevo Importe Unitario:	0,00 €					

RECINTOS PROPUESTOS

REF.	REFERENCIA SIGPAC	CULTIVO	S/R	USO SIGPAC	Sup. Dec. admisible	Sup. Campo	Sup. Determ.	Sup. Resuelta
6867769	23-056-004-00156-0001	OLIVAR	S		0,83		0,83	0,83
6867772	23-056-008-00239-0001	OLIVAR	S		0,65		0,65	0,65
6867775	23-056-010-00193-0001	OLIVAR	S		0,25		0,25	0,25
170000006983266	23-056-011-00049-0002	OLIVAR	S		0,20		0,20	0,20
170000006983267	23-056-011-00079-0001	OLIVAR	S		1,77		1,77	1,77
170000006983268	23-056-005-00174-0002	OLIVAR	S		4,72		4,72	4,72
170000006983269	23-056-005-00175-0001	OLIVAR	S		0,06		0,06	0,06
170000006983270	23-056-005-00196-0005	OLIVAR	S		0,09		0,09	0,09
170000006983274	23-056-006-00149-0001	OLIVAR	S		2,49		2,49	2,49
170000006983280	23-056-001-00180-0001	OLIVAR	S		4,22		4,22	4,22

INCIDENCIAS

INCIDENCIA DESCRIPCIÓN

2454	Solicitante de intervención 6613 cuyo regimen de afiliación a la SS no es ni el sistema especial agrario(cuenta ajena) ni autonomo con actividad agraria.
74018	Productor que no es agricultor a título principal, según los datos del ejercicio fiscal n-1 y seguridad socia.
74053	Importe inferior a 100 Euros

(1) Con incidencias que retienen pago o deniegan el expediente.

(2) Se calcula sobre superficie declarada admisible.

(3) Aplicación del artículo 16 bis del RD 147/2023.

(4) Expediente con algunos recintos de pastos permanentes ubicados en espacios protegidos donde la carga ganadera mínima será 0,1 UGM/ha.

Puede verificar la integridad de una copia de este documento mediante la lectura del código QR adjunto o mediante el acceso a la dirección <https://ws050.juntadeandalucia.es/verificarFirma> indicando el código de VERIFICACIÓN

FIRMADO POR

RAQUEL MARIA ESPIN CRESPO

17/10/2024

VERIFICACIÓN

Pk2jmJDVJQXVSF7B6ESWF6FEMYA9VL

PÁG. 2462/3958





APELLIDOS Y NOMBRE / RAZÓN SOCIAL

COCERA GOMEZ MANUEL

NIF

****3884*

EXPEDIENTE

1177648

RESOLUCIÓN

DENEGACIÓN DE LA AYUDA

DATOS DE MANTENIMIENTO UNIDADES

GRUPO DE PAGO

ZONAS DE LIMITACIONES NATURALES

**Sup. Dec.
Admisible**

0,00

**Sup.
Resuelta**

0,00

Sobredecl.

0,00

% Sobredecl.

0,00

RESUMEN DE PAGOS

IMPORTE (Euros)

	RESUELTO	FEADER	MAPA	CAPADR
A pagar	0,00	0,00	0,00	0,00

APLICACIÓN DE REDUCCIONES Y PENALIZACIONES (%)

Crterios de subvencionabilidad (1)	Presentación tardía	Omisión declaración	Condicionalidad
100,00	0,00	0,00	0,00

IMPORTE (Euros)

Calculado(2)	Reducción	Penalización	Reducción Penalización (3)	Penalización adicional	Resuelto	FEADER	MAPA	CAPADR
0,00 €	0,00 €	0,00 €	0,00 €	0,00 €	0,00 €	0,00 €	0,00 €	0,00 €
Importe Unitario:	54,00 €	Nuevo Importe Unitario:	0,00 €					

RECINTOS PROPUESTOS

REF.	REFERENCIA SIGPAC	CULTIVO	S/R	USO SIGPAC	Sup. Dec. admisible	Sup. Campo	Sup. Determ.	Sup. Resuelta
170000005615048	23-092-104-00100-0001	OLIVAR	S		1,50		1,50	1,50
170000005615053	23-092-104-00099-0001	OLIVAR	S		0,55		0,55	0,55

INCIDENCIAS

INCIDENCIA DESCRIPCIÓN

2454	Solicitante de intervención 6613 cuyo regimen de afiliación a la SS no es ni el sistema especial agrario(cuenta ajena) ni autonomo con actividad agraria.
74018	Productor que no es agricultor a título principal, según los datos del ejercicio fiscal n-1 y seguridad socia.
74053	Importe inferior a 100 Euros

(1) Con incidencias que retienen pago o deniegan el expediente.

(2) Se calcula sobre superficie declarada admisible.

(3) Aplicación del artículo 16 bis del RD 147/2023.

(4) Expediente con algunos recintos de pastos permanentes ubicados en espacios protegidos donde la carga ganadera mínima será 0,1 UGM/ha.

Puede verificar la integridad de una copia de este documento mediante la lectura del código QR adjunto o mediante el acceso a la dirección <https://ws050.juntadeandalucia.es/verificarFirma> indicando el código de VERIFICACIÓN

FIRMADO POR

RAQUEL MARIA ESPIN CRESPO

17/10/2024

VERIFICACIÓN

Pk2jmJDVJQXVSF7B6ESWF6FEMYA9VL

PÁG. 2463/3958





APELLIDOS Y NOMBRE / RAZÓN SOCIAL

COMINO GARCIA ANDRES

NIF
***0183*

EXPEDIENTE
1171634

RESOLUCIÓN
DENEGACIÓN DE LA AYUDA

DATOS DE MANTENIMIENTO UNIDADES

GRUPO DE PAGO

ZONAS DE LIMITACIONES NATURALES

Sup. Dec. Admisible	Sup. Resuelta	Sobredecl.	% Sobredecl.
0,00	0,00	0,00	0,00

RESUMEN DE PAGOS

	IMPORTE (Euros)			
	RESUELTO	FEADER	MAPA	CAPADR
A pagar	0,00	0,00	0,00	0,00

APLICACIÓN DE REDUCCIONES Y PENALIZACIONES (%)

Criterios de subvencionabilidad (1)	Presentación tardía	Omisión declaración	Condicionabilidad
100,00	0,00	0,00	0,00

IMPORTE (Euros)

Calculado(2)	Reducción	Penalización	Reducción Penalización (3)	Penalización adicional	Resuelto	FEADER	MAPA	CAPADR
0,00 €	0,00 €	0,00 €	0,00 €	0,00 €	0,00 €	0,00 €	0,00 €	0,00 €
Importe Unitario:	54,00 €	Nuevo Importe Unitario:	0,00 €					

RECINTOS PROPUESTOS

REF.	REFERENCIA SIGPAC	CULTIVO	S/R	USO SIGPAC	Sup. Dec. admisible	Sup. Campo	Sup. Determ.	Sup. Resuelta
170000005225599	23-003-037-00240-0001	OLIVAR	S		0,21		0,21	0,21
170000005225600	23-003-037-00329-0004	OLIVAR	S		0,25		0,25	0,25
170000005225601	23-060-057-00328-0001	OLIVAR	S		0,74		0,74	0,74
170000005225602	23-060-057-00329-0003	OLIVAR	S		0,43		0,43	0,43
170000005225603	23-060-053-00131-0001	OLIVAR	S		0,01		0,01	0,01
170000005225604	23-060-053-00084-0001	OLIVAR	S		0,81		0,81	0,81

INCIDENCIAS

INCIDENCIA DESCRIPCIÓN

2454	Solicitante de intervención 6613 cuyo regimen de afiliacion a la SS no es ni el sistema especial agrario(cuenta ajena) ni autonomo con actividad agraria.
74018	Productor que no es agricultor a título principal, según los datos del ejercicio fiscal n-1 y seguridad socia.
74053	Importe inferior a 100 Euros

(1) Con incidencias que retienen pago o deniegan el expediente.

(2) Se calcula sobre superficie declarada admisible.

(3) Aplicación del artículo 16 bis del RD 147/2023.

(4) Expediente con algunos recintos de pastos permanentes ubicados en espacios protegidos donde la carga ganadera mínima será 0,1 UGM/ha.

Puede verificar la integridad de una copia de este documento mediante la lectura del código QR adjunto o mediante el acceso a la dirección <https://ws050.juntadeandalucia.es/verificarFirma> indicando el código de VERIFICACIÓN

FIRMADO POR

RAQUEL MARIA ESPIN CRESPO

17/10/2024

VERIFICACIÓN

Pk2jmJDVJQXVSF7B6ESWF6FEMYA9VL

PÁG. 2464/3958





APELLIDOS Y NOMBRE / RAZÓN SOCIAL

CONDE CASTILLO JAVIER

NIF

****8308*

EXPEDIENTE

1250323

RESOLUCIÓN

DENEGACIÓN DE LA AYUDA

DATOS DE MANTENIMIENTO UNIDADES

GRUPO DE PAGO

ZONAS DE LIMITACIONES NATURALES

Sup. Dec. Admisible

0,00

Sup. Resuelta

0,00

Sobredecl.

0,00

% Sobredecl.

0,00

RESUMEN DE PAGOS

IMPORTE (Euros)

	RESUELTO	FEADER	MAPA	CAPADR
A pagar	0,00	0,00	0,00	0,00

APLICACIÓN DE REDUCCIONES Y PENALIZACIONES (%)

Crterios de subvencionabilidad (1)	Presentación tardía	Omisión declaración	Condicionalidad
100,00	0,00	0,00	0,00

IMPORTE (Euros)

Calculado(2)	Reducción	Penalización	Reducción Penalización (3)	Penalización adicional	Resuelto	FEADER	MAPA	CAPADR
0,00 €	0,00 €	0,00 €	0,00 €	0,00 €	0,00 €	0,00 €	0,00 €	0,00 €
Importe Unitario:	54,00 €	Nuevo Importe Unitario:	0,00 €					

(1) Con incidencias que retienen pago o deniegan el expediente.

(2) Se calcula sobre superficie declarada admisible.

(3) Aplicación del artículo 16 bis del RD 147/2023.

(4) Expediente con algunos recintos de pastos permanentes ubicados en espacios protegidos donde la carga ganadera mínima será 0,1 UGM/ha.

Puede verificar la integridad de una copia de este documento mediante la lectura del código QR adjunto o mediante el acceso a la dirección <https://ws050.juntadeandalucia.es/verificarFirma> indicando el código de VERIFICACIÓN

FIRMADO POR	RAQUEL MARIA ESPIN CRESPO	17/10/2024	
VERIFICACIÓN	Pk2jmJDVJQXVSF7B6ESWF6FEMYA9VL	PÁG. 2465/3958	



RECINTOS PROPUESTOS

REF.	REFERENCIA SIGPAC	CULTIVO	S/R	USO SIGPAC	Sup. Dec. admisible	Sup. Campo	Sup. Determ.	Sup. Resuelta
-1519482	23-060-086-00264-0001	OLIVAR	S		0,25		0,25	0,25
-1519468	23-060-037-00104-0002	OLIVAR	S		0,51		0,51	0,51
-1519445	23-060-035-00294-0001	OLIVAR	S		1,00		1,00	1,00
-1336534	23-060-034-00212-0002	OLIVAR	S		0,10		0,10	0,10
-1111489	23-060-038-00024-0003	OLIVAR	S		0,06		0,06	0,06
-1111488	23-060-038-00023-0004	OLIVAR	S		0,21		0,21	0,21
-559629	23-060-038-00023-0001	OLIVAR	S		0,46		0,46	0,46
4113673	23-060-034-00071-0001	OLIVAR	S		0,10		0,10	0,10
4113676	23-060-034-00159-0001	OLIVAR	S		0,10		0,10	0,10
4113679	23-060-034-00073-0003	OLIVAR	S		0,06		0,06	0,06
170000006429160	23-060-040-00025-0001	OLIVAR	S		0,74		0,74	0,74
170000006429162	23-060-034-00072-0003	OLIVAR	S		0,13		0,13	0,13
170000006429165	23-060-041-09011-0002	OLIVAR	S		0,05		0,05	0,05
170000006429166	23-060-034-00224-0008	OLIVAR	S		1,13		1,13	1,13
170000006429167	23-060-041-00126-0005	OLIVAR	S		0,01		0,01	0,01
170000006429168	23-060-034-00224-0015	OLIVAR	S		0,07		0,07	0,07
170000006429169	23-060-041-00124-0001	OLIVAR	S		0,43		0,43	0,43
170000006429170	23-060-040-00046-0005	OLIVAR	S		0,02		0,02	0,02
170000006429171	23-060-041-00125-0003	OLIVAR	S		0,24		0,24	0,24
170000006429172	23-060-041-00126-0002	OLIVAR	S		0,02		0,02	0,02
170000006429173	23-060-040-00046-0005	OLIVAR	S		0,05		0,05	0,05
170000006429174	23-060-040-00047-0001	OLIVAR	S		0,88		0,88	0,88
170000006529219	23-060-034-00036-0004	OLIVAR	S		0,19		0,19	0,00
170000006529220	23-060-034-00212-0002	OLIVAR	S		0,27		0,27	0,27
170000006529221	23-060-034-00216-0003	OLIVAR	S		0,01		0,01	0,01
170000006529223	23-060-035-00001-0001	OLIVAR	S		0,42		0,42	0,42
170000006529224	23-060-034-00198-0001	OLIVAR	S		0,48		0,48	0,48
170000006529225	23-060-035-00001-0001	OLIVAR	S		0,47		0,47	0,47
170000006529226	23-060-034-00036-0017	OLIVAR	S		0,94		0,94	0,94
170000006529227	23-060-034-00036-0006	OLIVAR	S		0,61		0,61	0,61
170000006561706	23-060-038-00024-0001	OLIVAR	S		0,56		0,56	0,56
170000006561712	23-060-037-00127-0001	OLIVAR	S		0,30		0,30	0,30
170000006561713	23-060-037-00129-0002	OLIVAR	S		0,05		0,05	0,05
170000006561715	23-060-037-00127-0004	OLIVAR	S		0,01		0,01	0,01

INCIDENCIAS

INCIDENCIA DESCRIPCIÓN

- 242 Recinto pendiente de acreditación de titularidad.
Recinto:23-060-034-00036-00004 Cultivo:101010 OLIVAR-PICUAL Secano
- 2454 Solicitante de intervención 6613 cuyo regimen de afiliación a la SS no es ni el sistema especial agrario(cuenta ajena) ni autonomo con actividad agraria.
- 3790 Recinto declarado inactivo
Recinto:23-026-004-09019-00001 Cultivo: -
- 74018 Productor que no es agricultor a título principal, según los datos del ejercicio fiscal n-1 y seguridad socia.
- 74053 Importe inferior a 100 Euros

(1) Con incidencias que retienen pago o deniegan el expediente.
 (2) Se calcula sobre superficie declarada admisible.
 (3) Aplicación del artículo 16 bis del RD 147/2023.
 (4) Expediente con algunos recintos de pastos permanentes ubicados en espacios protegidos donde la carga ganadera mínima será 0,1 UGM/ha.

Puede verificar la integridad de una copia de este documento mediante la lectura del código QR adjunto o mediante el acceso a la dirección https://ws050.juntadeandalucia.es/verificarFirma indicando el código de VERIFICACIÓN			
FIRMADO POR	RAQUEL MARIA ESPIN CRESPO	17/10/2024	
VERIFICACIÓN	Pk2jmJDVJQXVSF7B6ESWF6FEMYA9VL	PÁG. 2466/3958	



APELLIDOS Y NOMBRE / RAZÓN SOCIAL

CONDE GALVEZ FRANCISCO

NIF

****4388*

EXPEDIENTE

1026191

RESOLUCIÓN

DENEGACIÓN DE LA AYUDA

DATOS DE MANTENIMIENTO UNIDADES

GRUPO DE PAGO

ZONAS DE LIMITACIONES NATURALES

**Sup. Dec.
Admisible**

0,00

**Sup.
Resuelta**

0,00

Sobredecl.

0,00

% Sobredecl.

0,00

RESUMEN DE PAGOS

	IMPORTE (Euros)			
	RESUELTO	FEADER	MAPA	CAPADR
A pagar	0,00	0,00	0,00	0,00

APLICACIÓN DE REDUCCIONES Y PENALIZACIONES (%)

Crterios de subvencionabilidad (1)	Presentación tardía	Omisión declaración	Condicionalidad
100,00	0,00	0,00	0,00

IMPORTE (Euros)

Calculado(2)	Reducción	Penalización	Reducción Penalización (3)	Penalización adicional	Resuelto	FEADER	MAPA	CAPADR
0,00 €	0,00 €	0,00 €	0,00 €	0,00 €	0,00 €	0,00 €	0,00 €	0,00 €
Importe Unitario:	54,00 €	Nuevo Importe Unitario:	0,00 €					

(1) Con incidencias que retienen pago o deniegan el expediente.

(2) Se calcula sobre superficie declarada admisible.

(3) Aplicación del artículo 16 bis del RD 147/2023.

(4) Expediente con algunos recintos de pastos permanentes ubicados en espacios protegidos donde la carga ganadera mínima será 0,1 UGM/ha.

Puede verificar la integridad de una copia de este documento mediante la lectura del código QR adjunto o mediante el acceso a la dirección <https://ws050.juntadeandalucia.es/verificarFirma> indicando el código de VERIFICACIÓN

FIRMADO POR	RAQUEL MARIA ESPIN CRESPO	17/10/2024	
VERIFICACIÓN	Pk2jmJDVJQXVSF7B6ESWF6FEMYA9VL	PÁG. 2467/3958	



RECINTOS PROPUESTOS

REF.	REFERENCIA SIGPAC	CULTIVO	S/R	USO SIGPAC	Sup. Dec. admisible	Sup. Campo	Sup. Determ.	Sup. Resuelta
-1519317	23-060-034-00127-0002	OLIVAR	S		0,44		0,44	0,00
-1336537	23-060-034-00295-0004	OLIVAR	S		0,04		0,04	0,04
-1336536	23-060-034-00220-0004	OLIVAR	S		0,07		0,07	0,07
-1336535	23-060-034-00213-0001	OLIVAR	S		0,01		0,01	0,01
-1336533	23-060-034-00151-0002	OLIVAR	S		0,01	0,00	0,01	0,00
-1336532	23-060-034-00150-0004	OLIVAR	S		0,03	0,00	0,03	0,00
-1336531	23-060-034-00002-0002	OLIVAR	S		0,16		0,16	0,16
-1336530	23-060-034-00001-0002	OLIVAR	S		0,19		0,19	0,19
-424930	23-060-042-00457-0025	OLIVAR	S		0,09		0,09	0,09
-424929	23-060-042-00457-0015	OLIVAR	S		0,02		0,02	0,02
-424928	23-060-042-00457-0013	OLIVAR	S		0,01		0,01	0,01
-155519	23-060-034-00036-0006	OLIVAR	S		0,36		0,36	0,36
4194608	23-060-034-00036-0004	OLIVAR	S		0,15		0,15	0,00
1700000004940491	23-060-034-00118-0002	OLIVAR	S		0,03		0,03	0,03
1700000004940494	23-060-087-00081-0001	OLIVAR	S		0,46		0,46	0,46
1700000004940495	23-060-034-00046-0006	OLIVAR	S		1,07		1,07	1,07
1700000004940496	23-060-034-00213-0001	OLIVAR	S		0,15		0,15	0,15
1700000004940497	23-060-034-00216-0003	OLIVAR	S		0,01		0,01	0,01
1700000004940499	23-060-034-00220-0004	OLIVAR	S		0,18		0,18	0,18
1700000004940500	23-060-034-00296-0007	OLIVAR	S		0,12		0,12	0,12
1700000004940502	23-060-034-00046-0001	OLIVAR	S		0,55		0,55	0,55
1700000004940503	23-060-034-00047-0004	OLIVAR	S		0,01		0,01	0,01
1700000004940504	23-060-034-00048-0016	OLIVAR	S		0,04		0,04	0,04
1700000004940505	23-060-034-00220-0005	OLIVAR	S		0,06		0,06	0,06
1700000004940506	23-060-034-00296-0002	OLIVAR	S		0,19		0,19	0,19
1700000004940511	23-060-042-00048-0001	OLIVAR	S		1,77		1,77	1,77
1700000004940512	23-060-042-00041-0001	OLIVAR	S		1,93		1,93	1,93
1700000004940513	23-060-042-00042-0003	OLIVAR	S		0,01		0,01	0,01
1700000004940514	23-060-042-00042-0004	OLIVAR	S		0,07		0,07	0,07
1700000004940519	23-060-035-00032-0006	OLIVAR	S		0,42		0,42	0,42
1700000004940520	23-060-035-00032-0005	OLIVAR	S		0,11		0,11	0,11
1700000004940521	23-060-035-00001-0001	OLIVAR	S		0,92		0,92	0,92
1700000006561702	23-060-034-00214-0001	OLIVAR	S		0,02		0,02	0,02
1700000006561703	23-060-034-00216-0003	OLIVAR	S		0,01		0,01	0,01
1700000006561704	23-060-034-00219-0002	OLIVAR	S		0,82		0,82	0,82
1700000006561709	23-060-034-00151-0002	OLIVAR	S		0,20		0,20	0,20
1700000006561710	23-060-034-00219-0001	OLIVAR	S		0,46		0,46	0,46
1700000006561714	23-060-034-00151-0006	OLIVAR	S		0,14		0,14	0,14

INCIDENCIAS

INCIDENCIA DESCRIPCIÓN

242	Recinto pendiente de acreditación de titularidad. Recinto:23-060-034-00036-00004 Cultivo:101010 OLIVAR-PICUAL Secano Recinto:23-060-034-00127-00002 Cultivo:101010 OLIVAR-PICUAL Secano
2454	Solicitante de intervención 6613 cuyo regimen de afiliación a la SS no es ni el sistema especial agrario(cuenta ajena) ni autonomo con actividad agraria.
3790	Recinto declarado inactivo Recinto:23-060-034-00127-00002 Cultivo: -
74018	Productor que no es agricultor a título principal, según los datos del ejercicio fiscal n-1 y seguridad socia.
74053	Importe inferior a 100 Euros

(1) Con incidencias que retienen pago o deniegan el expediente.
(2) Se calcula sobre superficie declarada admisible.
(3) Aplicación del artículo 16 bis del RD 147/2023.
(4) Expediente con algunos recintos de pastos permanentes ubicados en espacios protegidos donde la carga ganadera mínima será 0,1 UGM/ha.

Puede verificar la integridad de una copia de este documento mediante la lectura del código QR adjunto o mediante el acceso a la dirección <https://ws050.juntadeandalucia.es/verificarFirma> indicando el código de VERIFICACIÓN

FIRMADO POR	RAQUEL MARIA ESPIN CRESPO	17/10/2024	
VERIFICACIÓN	Pk2jmJDVJQXVSF7B6ESWF6FEMYA9VL	PÁG. 2468/3958	



APELLIDOS Y NOMBRE / RAZÓN SOCIAL

CONDE GALVEZ MARIA DE LA CABEZA

NIF

****1025*

EXPEDIENTE

1107398

RESOLUCIÓN

DENEGACIÓN DE LA AYUDA

DATOS DE MANTENIMIENTO UNIDADES

GRUPO DE PAGO

ZONAS DE LIMITACIONES NATURALES

**Sup. Dec.
Admisible**

0,00

**Sup.
Resuelta**

0,00

Sobredecl.

0,00

% Sobredecl.

0,00

RESUMEN DE PAGOS

IMPORTE (Euros)

	RESUELTO	FEADER	MAPA	CAPADR
A pagar	0,00	0,00	0,00	0,00

APLICACIÓN DE REDUCCIONES Y PENALIZACIONES (%)

Crterios de subvencionabilidad (1)	Presentación tardía	Omisión declaración	Condicionalidad
100,00	0,00	0,00	0,00

IMPORTE (Euros)

Calculado(2)	Reducción	Penalización	Reducción Penalización (3)	Penalización adicional	Resuelto	FEADER	MAPA	CAPADR
0,00 €	0,00 €	0,00 €	0,00 €	0,00 €	0,00 €	0,00 €	0,00 €	0,00 €
Importe Unitario:	54,00 €	Nuevo Importe Unitario:	0,00 €					

RECINTOS PROPUESTOS

REF.	REFERENCIA SIGPAC	CULTIVO	S/R	USO SIGPAC	Sup. Dec. admisible	Sup. Campo	Sup. Determ.	Sup. Resuelta
170000006579049	23-060-041-00158-0001	OLIVAR	S		0,60		0,60	0,60
170000006579050	23-060-041-00128-0004	OLIVAR	S		0,78		0,78	0,78
170000006579051	23-060-041-00134-0001	OLIVAR	S		0,04		0,04	0,04
170000006579052	23-060-072-00268-0003	OLIVAR	S		0,53		0,53	0,53
170000006579053	23-060-040-00226-0001	OLIVAR	S		0,19		0,19	0,19
170000006579055	23-060-041-00123-0001	OLIVAR	S		0,10		0,10	0,10

INCIDENCIAS

INCIDENCIA DESCRIPCIÓN

74018	Productor que no es agricultor a título principal, según los datos del ejercicio fiscal n-1 y seguridad socia.
74053	Importe inferior a 100 Euros

(1) Con incidencias que retienen pago o deniegan el expediente.

(2) Se calcula sobre superficie declarada admisible.

(3) Aplicación del artículo 16 bis del RD 147/2023.

(4) Expediente con algunos recintos de pastos permanentes ubicados en espacios protegidos donde la carga ganadera mínima será 0,1 UGM/ha.

Puede verificar la integridad de una copia de este documento mediante la lectura del código QR adjunto o mediante el acceso a la dirección <https://ws050.juntadeandalucia.es/verificarFirma> indicando el código de VERIFICACIÓN

FIRMADO POR

RAQUEL MARIA ESPIN CRESPO

17/10/2024

VERIFICACIÓN

Pk2jmJDVJQXVSF7B6ESWF6FEMYA9VL

PÁG. 2469/3958





APELLIDOS Y NOMBRE / RAZÓN SOCIAL

CONTRERAS GALVEZ SERAFINA

NIF

***6995*

EXPEDIENTE

1014007

RESOLUCIÓN

DENEGACIÓN DE LA AYUDA

DATOS DE MANTENIMIENTO UNIDADES

GRUPO DE PAGO

ZONAS DE LIMITACIONES NATURALES

**Sup. Dec.
Admisible**

1,63

**Sup.
Resuelta**

1,63

Sobredecl.

0,00

% Sobredecl.

0,00

RESUMEN DE PAGOS

IMPORTE (Euros)

	RESUELTO	FEADER	MAPA	CAPADR
A pagar	0,00	0,00	0,00	0,00

APLICACIÓN DE REDUCCIONES Y PENALIZACIONES (%)

Crterios de subvencionabilidad (1)	Presentación tardía	Omisión declaración	Condicionalidad
100,00	0,00	0,00	0,00

IMPORTE (Euros)

Calculado(2)	Reducción	Penalización	Reducción Penalización (3)	Penalización adicional	Resuelto	FEADER	MAPA	CAPADR
88,02 €	0,00 €	0,00 €	0,00 €	0,00 €	0,00 €	0,00 €	0,00 €	0,00 €
Importe Unitario:	54,00 €	Nuevo Importe Unitario:	54,00 €					

RECINTOS PROPUESTOS

REF.	REFERENCIA SIGPAC	CULTIVO	S/R	USO SIGPAC	Sup. Dec. admisible	Sup. Campo	Sup. Determ.	Sup. Resuelta
5791135	23-060-035-00277-0001	OLIVAR	S		1,00		1,00	1,00
5791136	23-060-035-00273-0001	OLIVAR	S		0,05		0,05	0,05
5791137	23-060-035-00274-0003	OLIVAR	S		0,58		0,58	0,58

INCIDENCIAS

INCIDENCIA DESCRIPCIÓN

74053 Importe inferior a 100 Euros

(1) Con incidencias que retienen pago o deniegan el expediente.

(2) Se calcula sobre superficie declarada admisible.

(3) Aplicación del artículo 16 bis del RD 147/2023.

(4) Expediente con algunos recintos de pastos permanentes ubicados en espacios protegidos donde la carga ganadera mínima será 0,1 UGM/ha.

Puede verificar la integridad de una copia de este documento mediante la lectura del código QR adjunto o mediante el acceso a la dirección <https://ws050.juntadeandalucia.es/verificarFirma> indicando el código de VERIFICACIÓN

FIRMADO POR

RAQUEL MARIA ESPIN CRESPO

17/10/2024

VERIFICACIÓN

Pk2jmJDVJQXVSF7B6ESWF6FEMYA9VL

PÁG. 2470/3958





APELLIDOS Y NOMBRE / RAZÓN SOCIAL

CONTRERAS LOPEZ MARIA DE LA CABEZA

NIF

****1571*

EXPEDIENTE

1061863

RESOLUCIÓN

DENEGACIÓN DE LA AYUDA

DATOS DE MANTENIMIENTO UNIDADES

GRUPO DE PAGO

ZONAS DE LIMITACIONES NATURALES

**Sup. Dec.
Admisible**
0,00

**Sup.
Resuelta**
0,00

Sobredecl.
0,00

% Sobredecl.
0,00

RESUMEN DE PAGOS

	IMPORTE (Euros)			
	RESUELTO	FEADER	MAPA	CAPADR
A pagar	0,00	0,00	0,00	0,00

APLICACIÓN DE REDUCCIONES Y PENALIZACIONES (%)

Crterios de subvencionabilidad (1)	Presentación tardía	Omisión declaración	Condicionalidad
100,00	0,00	0,00	0,00

IMPORTE (Euros)

Calculado(2)	Reducción	Penalización	Reducción Penalización (3)	Penalización adicional	Resuelto	FEADER	MAPA	CAPADR
0,00 €	0,00 €	0,00 €	0,00 €	0,00 €	0,00 €	0,00 €	0,00 €	0,00 €
Importe Unitario:	54,00 €	Nuevo Importe Unitario:	0,00 €					

RECINTOS PROPUESTOS

REF.	REFERENCIA SIGPAC	CULTIVO	S/R	USO SIGPAC	Sup. Dec. admisible	Sup. Campo	Sup. Determ.	Sup. Resuelta
170000006009000	23-060-034-00076-0001	OLIVAR	S		0,33		0,33	0,33
170000006009001	23-060-034-00163-0002	OLIVAR	S		0,06		0,06	0,06
170000006009002	23-060-037-00028-0001	OLIVAR	S		0,05		0,05	0,05
170000006009003	23-060-037-00029-0001	OLIVAR	S		0,47		0,47	0,47
170000006009004	23-060-035-00231-0001	OLIVAR	S		0,47		0,47	0,47
170000006009005	23-060-035-00235-0004	OLIVAR	S		0,02		0,02	0,02
170000006009006	23-060-035-00224-0001	OLIVAR	S		0,01		0,01	0,01
170000006009007	23-060-035-00229-0006	OLIVAR	S		0,35		0,35	0,35
170000006009008	23-060-036-00126-0001	OLIVAR	S		0,53		0,53	0,53
170000006009009	23-060-036-00057-0004	OLIVAR	S		0,02		0,02	0,02
170000006009010	23-060-036-00056-0004	OLIVAR	S		0,07		0,07	0,07
170000006009011	23-060-035-00231-0001	OLIVAR	S		0,14		0,14	0,14
170000006009012	23-060-035-00232-0002	OLIVAR	S		0,05		0,05	0,05
170000006009013	23-060-035-00054-0002	OLIVAR	S		0,01		0,01	0,01
170000006009014	23-060-035-00056-0001	OLIVAR	S		0,31		0,31	0,31
170000006009015	23-060-035-00223-0007	OLIVAR	S		0,01		0,01	0,01
170000006009016	23-060-034-00077-0001	OLIVAR	S		0,01		0,01	0,01

INCIDENCIAS

INCIDENCIA DESCRIPCIÓN

- 74018 Productor que no es agricultor a título principal, según los datos del ejercicio fiscal n-1 y seguridad socia.
- 74053 Importe inferior a 100 Euros

(1) Con incidencias que retienen pago o deniegan el expediente.

(2) Se calcula sobre superficie declarada admisible.

(3) Aplicación del artículo 16 bis del RD 147/2023.

(4) Expediente con algunos recintos de pastos permanentes ubicados en espacios protegidos donde la carga ganadera mínima será 0,1 UGM/ha.

Puede verificar la integridad de una copia de este documento mediante la lectura del código QR adjunto o mediante el acceso a la dirección <https://ws050.juntadeandalucia.es/verificarFirma> indicando el código de VERIFICACIÓN

FIRMADO POR	RAQUEL MARIA ESPIN CRESPO	17/10/2024
VERIFICACIÓN	Pk2jmJDVJQXVSF7B6ESWF6FEMYA9VL	PÁG. 2471/3958





APELLIDOS Y NOMBRE / RAZÓN SOCIAL

CONTRERAS RUIZ MARIA INES

NIF

****2033*

EXPEDIENTE

1181460

RESOLUCIÓN

DENEGACIÓN DE LA AYUDA

DATOS DE MANTENIMIENTO UNIDADES

GRUPO DE PAGO

ZONAS DE LIMITACIONES NATURALES

**Sup. Dec.
Admisible**

1,67

**Sup.
Resuelta**

1,67

Sobredecl.

0,00

% Sobredecl.

0,00

RESUMEN DE PAGOS

IMPORTE (Euros)

	RESUELTO	FEADER	MAPA	CAPADR
A pagar	0,00	0,00	0,00	0,00

APLICACIÓN DE REDUCCIONES Y PENALIZACIONES (%)

Criterios de subvencionabilidad (1)	Presentación tardía	Omisión declaración	Condicionalidad
100,00	0,00	0,00	0,00

IMPORTE (Euros)

Calculado(2)	Reducción	Penalización	Reducción Penalización (3)	Penalización adicional	Resuelto	FEADER	MAPA	CAPADR
90,18 €	0,00 €	0,00 €	0,00 €	0,00 €	0,00 €	0,00 €	0,00 €	0,00 €
Importe Unitario:	54,00 €	Nuevo Importe Unitario:	54,00 €					

RECINTOS PROPUESTOS

REF.	REFERENCIA SIGPAC	CULTIVO	S/R	USO SIGPAC	Sup. Dec. admisible	Sup. Campo	Sup. Determ.	Sup. Resuelta
170000005088857	23-060-028-00139-0003	OLIVAR	S		1,67		1,67	1,67

INCIDENCIAS

INCIDENCIA DESCRIPCIÓN

74053 Importe inferior a 100 Euros

(1) Con incidencias que retienen pago o deniegan el expediente.

(2) Se calcula sobre superficie declarada admisible.

(3) Aplicación del artículo 16 bis del RD 147/2023.

(4) Expediente con algunos recintos de pastos permanentes ubicados en espacios protegidos donde la carga ganadera mínima será 0,1 UGM/ha.

Puede verificar la integridad de una copia de este documento mediante la lectura del código QR adjunto o mediante el acceso a la dirección <https://ws050.juntadeandalucia.es/verificarFirma> indicando el código de VERIFICACIÓN

FIRMADO POR

RAQUEL MARIA ESPIN CRESPO

17/10/2024

VERIFICACIÓN

Pk2jmJDVJQXVSF7B6ESWF6FEMYA9VL

PÁG. 2472/3958





APELLIDOS Y NOMBRE / RAZÓN SOCIAL

CORBELLAS MORENO CRISTOBAL JAVIER

NIF

****8538*

EXPEDIENTE

1118857

RESOLUCIÓN

DENEGACIÓN DE LA AYUDA

DATOS DE MANTENIMIENTO UNIDADES

GRUPO DE PAGO

ZONAS DE LIMITACIONES NATURALES

**Sup. Dec.
Admisible**

1,85

**Sup.
Resuelta**

1,85

Sobredecl.

0,00

% Sobredecl.

0,00

RESUMEN DE PAGOS

	IMPORTE (Euros)			
	RESUELTO	FEADER	MAPA	CAPADR
A pagar	0,00	0,00	0,00	0,00

APLICACIÓN DE REDUCCIONES Y PENALIZACIONES (%)

Crterios de subvencionabilidad (1)	Presentación tardía	Omisión declaración	Condicionalidad
100,00	0,00	0,00	0,00

IMPORTE (Euros)

Calculado(2)	Reducción	Penalización	Reducción Penalización (3)	Penalización adicional	Resuelto	FEADER	MAPA	CAPADR
99,90 €	0,00 €	0,00 €	0,00 €	0,00 €	0,00 €	0,00 €	0,00 €	0,00 €
Importe Unitario:	54,00 €	Nuevo Importe Unitario:	54,00 €					

RECINTOS PROPUESTOS

REF.	REFERENCIA SIGPAC	CULTIVO	S/R	USO SIGPAC	Sup. Dec. admisible	Sup. Campo	Sup. Determ.	Sup. Resuelta
4643829	23-014-015-00021-0001	OLIVAR	R		0,67		0,67	0,67
4643830	23-014-015-00022-0001	OLIVAR	R		0,71		0,71	0,71
170000005658720	23-009-006-00167-0001	OLIVAR	S		0,15		0,15	0,15
170000005658721	23-009-031-00466-0001	OLIVAR	R		0,30		0,30	0,30
170000005658722	23-009-006-00167-0003	OLIVAR	S		0,02		0,02	0,02

INCIDENCIAS

INCIDENCIA DESCRIPCIÓN

74053 Importe inferior a 100 Euros

(1) Con incidencias que retienen pago o deniegan el expediente.

(2) Se calcula sobre superficie declarada admisible.

(3) Aplicación del artículo 16 bis del RD 147/2023.

(4) Expediente con algunos recintos de pastos permanentes ubicados en espacios protegidos donde la carga ganadera mínima será 0,1 UGM/ha.

Puede verificar la integridad de una copia de este documento mediante la lectura del código QR adjunto o mediante el acceso a la dirección <https://ws050.juntadeandalucia.es/verificarFirma> indicando el código de VERIFICACIÓN

FIRMADO POR

RAQUEL MARIA ESPIN CRESPO

17/10/2024

VERIFICACIÓN

Pk2jmJDVJQXVSF7B6ESWF6FEMYA9VL

PÁG. 2473/3958





APELLIDOS Y NOMBRE / RAZÓN SOCIAL

CORTES DEL ARCO JAVIER

NIF

***9286*

EXPEDIENTE

1029939

RESOLUCIÓN

DENEGACIÓN DE LA AYUDA

DATOS DE MANTENIMIENTO UNIDADES

GRUPO DE PAGO

ZONAS DE LIMITACIONES NATURALES

**Sup. Dec.
Admisible**

0,00

**Sup.
Resuelta**

0,00

Sobredecl.

0,00

% Sobredecl.

0,00

RESUMEN DE PAGOS

	IMPORTE (Euros)			
	RESUELTO	FEADER	MAPA	CAPADR
A pagar	0,00	0,00	0,00	0,00

APLICACIÓN DE REDUCCIONES Y PENALIZACIONES (%)

Crterios de subvencionabilidad (1)	Presentación tardía	Omisión declaración	Condicionalidad
100,00	0,00	0,00	0,00

IMPORTE (Euros)

Calculado(2)	Reducción	Penalización	Reducción Penalización (3)	Penalización adicional	Resuelto	FEADER	MAPA	CAPADR
0,00 €	0,00 €	0,00 €	0,00 €	0,00 €	0,00 €	0,00 €	0,00 €	0,00 €
Importe Unitario:	54,00 €	Nuevo Importe Unitario:	0,00 €					

RECINTOS PROPUESTOS

REF.	REFERENCIA SIGPAC	CULTIVO	S/R	USO SIGPAC	Sup. Dec. admisible	Sup. Campo	Sup. Determ.	Sup. Resuelta
-510329	23-021-019-00060-0002	OLIVAR	S		0,03		0,03	0,03
4090472	23-021-004-00049-0001	OLIVAR	S		0,56		0,56	0,56
4090476	23-021-019-00022-0001	OLIVAR	S		0,64		0,64	0,64
4090478	23-021-023-00045-0001	OLIVAR	S		0,60		0,60	0,60
4090480	23-021-017-00004-0001	OLIVAR	S		0,26		0,26	0,26
4090481	23-039-008-00032-0001	OLIVAR	S		0,31		0,31	0,31
4090488	23-021-004-00049-0001	OLIVAR	S		0,55		0,55	0,55
4558439	23-021-019-00059-0002	OLIVAR	S		0,15		0,15	0,15
1700000007179115	23-021-017-00007-0001	OLIVAR	S		0,45		0,45	0,45
1700000007179116	23-021-017-00011-0001	OLIVAR	S		0,43		0,43	0,43
1700000007179122	23-021-023-00002-0002	OLIVAR	S		0,03		0,03	0,03
1700000007179123	23-021-023-00004-0001	OLIVAR	S		0,63		0,63	0,63
1700000007179124	23-021-023-00005-0001	OLIVAR	S		0,61		0,61	0,61
1700000007179125	23-021-010-00117-0001	OLIVAR	S		0,67		0,67	0,67

INCIDENCIAS

INCIDENCIA DESCRIPCIÓN

2454	Solicitante de intervención 6613 cuyo regimen de afiliacion a la SS no es ni el sistema especial agrario(cuenta ajena) ni autonomo con actividad agraria.
74018	Productor que no es agricultor a título principal, según los datos del ejercicio fiscal n-1 y seguridad socia.
74053	Importe inferior a 100 Euros

(1) Con incidencias que retienen pago o deniegan el expediente.

(2) Se calcula sobre superficie declarada admisible.

(3) Aplicación del artículo 16 bis del RD 147/2023.

(4) Expediente con algunos recintos de pastos permanentes ubicados en espacios protegidos donde la carga ganadera mínima será 0,1 UGM/ha.

Puede verificar la integridad de una copia de este documento mediante la lectura del código QR adjunto o mediante el acceso a la dirección <https://ws050.juntadeandalucia.es/verificarFirma> indicando el código de VERIFICACIÓN

FIRMADO POR

RAQUEL MARIA ESPIN CRESPO

17/10/2024

VERIFICACIÓN

Pk2jmJDVJQXVSF7B6ESWF6FEMYA9VL

PÁG. 2474/3958





APELLIDOS Y NOMBRE / RAZÓN SOCIAL

COZAR CRUZ ANTONIO

NIF

***9110*

EXPEDIENTE

1184791

RESOLUCIÓN

DENEGACIÓN DE LA AYUDA

DATOS DE MANTENIMIENTO UNIDADES

GRUPO DE PAGO

ZONAS DE LIMITACIONES NATURALES

**Sup. Dec.
Admisible**

0,00

**Sup.
Resuelta**

0,00

Sobredecl.

0,00

% Sobredecl.

0,00

RESUMEN DE PAGOS

	IMPORTE (Euros)			
	RESUELTO	FEADER	MAPA	CAPADR
A pagar	0,00	0,00	0,00	0,00

APLICACIÓN DE REDUCCIONES Y PENALIZACIONES (%)

Crterios de subvencionabilidad (1)	Presentación tardía	Omisión declaración	Condicionalidad
100,00	0,00	0,00	0,00

IMPORTE (Euros)

Calculado(2)	Reducción	Penalización	Reducción Penalización (3)	Penalización adicional	Resuelto	FEADER	MAPA	CAPADR
0,00 €	0,00 €	0,00 €	0,00 €	0,00 €	0,00 €	0,00 €	0,00 €	0,00 €
Importe Unitario:	54,00 €	Nuevo Importe Unitario:	0,00 €					

RECINTOS PROPUESTOS

REF.	REFERENCIA SIGPAC	CULTIVO	S/R	USO SIGPAC	Sup. Dec. admisible	Sup. Campo	Sup. Determ.	Sup. Resuelta
-1367836	23-055-009-09038-0008	OLIVAR	S		0,29		0,29	0,00
-1367833	23-055-009-09038-0007	OLIVAR	S		0,17		0,17	0,00
4633535	23-055-007-00106-0001	OLIVAR	R		1,83		1,83	1,83
170000006433160	23-055-009-00034-0001	OLIVAR	S		6,25		6,25	6,25
170000006433161	23-055-009-00066-0001	OLIVAR	S		7,40		7,40	7,40
170000006433162	23-055-009-00074-0001	OLIVAR	S		0,42		0,42	0,42
170000006433163	23-055-009-00035-0001	OLIVAR	S		4,12		4,12	4,12
170000006433164	23-055-009-00111-0001	OLIVAR	R		2,60		2,60	2,60
170000006433166	23-055-009-00067-0003	OLIVAR	R		12,36		12,36	12,36
170000006433167	23-055-009-00073-0002	OLIVAR	S		3,26		3,26	3,26

INCIDENCIAS

INCIDENCIA DESCRIPCIÓN

242	Recinto pendiente de acreditación de titularidad. Recinto:23-055-009-09038-00007 Cultivo:101010 OLIVAR-PICUAL Secano Recinto:23-055-009-09038-00008 Cultivo:101010 OLIVAR-PICUAL Secano
74018	Productor que no es agricultor a título principal, según los datos del ejercicio fiscal n-1 y seguridad socia.
74053	Importe inferior a 100 Euros

(1) Con incidencias que retienen pago o deniegan el expediente.

(2) Se calcula sobre superficie declarada admisible.

(3) Aplicación del artículo 16 bis del RD 147/2023.

(4) Expediente con algunos recintos de pastos permanentes ubicados en espacios protegidos donde la carga ganadera mínima será 0,1 UGM/ha.

Puede verificar la integridad de una copia de este documento mediante la lectura del código QR adjunto o mediante el acceso a la dirección <https://ws050.juntadeandalucia.es/verificarFirma> indicando el código de VERIFICACIÓN

FIRMADO POR

RAQUEL MARIA ESPIN CRESPO

17/10/2024

VERIFICACIÓN

Pk2jmJDVJQXVSF7B6ESWF6FEMYA9VL

PÁG. 2475/3958





APELLIDOS Y NOMBRE / RAZÓN SOCIAL

COZAR CRUZ JOSE MANUEL

NIF

****2558*

EXPEDIENTE

1184906

RESOLUCIÓN

DENEGACIÓN DE LA AYUDA

DATOS DE MANTENIMIENTO UNIDADES

GRUPO DE PAGO

ZONAS DE LIMITACIONES NATURALES

**Sup. Dec.
Admisible**
0,00

**Sup.
Resuelta**
0,00

Sobredecl.
0,00

% Sobredecl.
0,00

RESUMEN DE PAGOS

	IMPORTE (Euros)			
	RESUELTO	FEADER	MAPA	CAPADR
A pagar	0,00	0,00	0,00	0,00

APLICACIÓN DE REDUCCIONES Y PENALIZACIONES (%)

Crterios de subvencionabilidad (1)	Presentación tardía	Omisión declaración	Condicionalidad
100,00	0,00	0,00	0,00

IMPORTE (Euros)

Calculado(2)	Reducción	Penalización	Reducción Penalización (3)	Penalización adicional	Resuelto	FEADER	MAPA	CAPADR
0,00 €	0,00 €	0,00 €	0,00 €	0,00 €	0,00 €	0,00 €	0,00 €	0,00 €
Importe Unitario:	54,00 €	Nuevo Importe Unitario:	0,00 €					

RECINTOS PROPUESTOS

REF.	REFERENCIA SIGPAC	CULTIVO	S/R	USO SIGPAC	Sup. Dec. admisible	Sup. Campo	Sup. Determ.	Sup. Resuelta
-1367872	23-055-009-09038-0007	OLIVAR	S		0,08		0,08	0,00
-547356	23-055-007-00106-0001	OLIVAR	R		1,82		1,82	1,82
170000006433638	23-055-009-00034-0001	OLIVAR	S		6,49		6,49	6,49
170000006433639	23-055-009-00066-0001	OLIVAR	S		7,43		7,43	7,43
170000006433640	23-055-009-00073-0002	OLIVAR	S		3,25		3,25	3,25
170000006433641	23-055-009-00074-0001	OLIVAR	S		0,43		0,43	0,43
170000006433642	23-055-009-00111-0001	OLIVAR	R		2,56		2,56	2,56
170000006433644	23-055-009-00035-0001	OLIVAR	S		4,21		4,21	4,21
170000006433645	23-055-009-00067-0003	OLIVAR	R		12,37		12,37	12,37

INCIDENCIAS

INCIDENCIA DESCRIPCIÓN

242	Recinto pendiente de acreditación de titularidad. Recinto:23-055-009-09038-00007 Cultivo:101010 OLIVAR-PICUAL Secano
74018	Productor que no es agricultor a título principal, según los datos del ejercicio fiscal n-1 y seguridad socia.
74053	Importe inferior a 100 Euros

(1) Con incidencias que retienen pago o deniegan el expediente.

(2) Se calcula sobre superficie declarada admisible.

(3) Aplicación del artículo 16 bis del RD 147/2023.

(4) Expediente con algunos recintos de pastos permanentes ubicados en espacios protegidos donde la carga ganadera mínima será 0,1 UGM/ha.

Puede verificar la integridad de una copia de este documento mediante la lectura del código QR adjunto o mediante el acceso a la dirección <https://ws050.juntadeandalucia.es/verificarFirma> indicando el código de VERIFICACIÓN

FIRMADO POR

RAQUEL MARIA ESPIN CRESPO

17/10/2024

VERIFICACIÓN

Pk2jmJDVJQXVSF7B6ESWF6FEMYA9VL

PÁG. 2476/3958





APELLIDOS Y NOMBRE / RAZÓN SOCIAL

COZAR MOLINA JUANA

NIF

****1201*

EXPEDIENTE

1213778

RESOLUCIÓN

DENEGACIÓN DE LA AYUDA

DATOS DE MANTENIMIENTO UNIDADES

GRUPO DE PAGO

ZONAS DE LIMITACIONES NATURALES

**Sup. Dec.
Admisible**

0,00

**Sup.
Resuelta**

0,00

Sobredecl.

0,00

% Sobredecl.

0,00

RESUMEN DE PAGOS

IMPORTE (Euros)

	RESUELTO	FEADER	MAPA	CAPADR
A pagar	0,00	0,00	0,00	0,00

APLICACIÓN DE REDUCCIONES Y PENALIZACIONES (%)

Criterios de subvencionabilidad (1)	Presentación tardía	Omisión declaración	Condicionalidad
100,00	0,00	0,00	0,00

IMPORTE (Euros)

Calculado(2)	Reducción	Penalización	Reducción Penalización (3)	Penalización adicional	Resuelto	FEADER	MAPA	CAPADR
0,00 €	0,00 €	0,00 €	0,00 €	0,00 €	0,00 €	0,00 €	0,00 €	0,00 €
Importe Unitario:	54,00 €	Nuevo Importe Unitario:	0,00 €					

RECINTOS PROPUESTOS

REF.	REFERENCIA SIGPAC	CULTIVO	S/R	USO SIGPAC	Sup. Dec. admisible	Sup. Campo	Sup. Determ.	Sup. Resuelta
5798142	23-009-040-00425-0005	OLIVAR	R		1,27		1,27	1,27

INCIDENCIAS

INCIDENCIA DESCRIPCIÓN

74018	Productor que no es agricultor a título principal, según los datos del ejercicio fiscal n-1 y seguridad socia.
74053	Importe inferior a 100 Euros

(1) Con incidencias que retienen pago o deniegan el expediente.

(2) Se calcula sobre superficie declarada admisible.

(3) Aplicación del artículo 16 bis del RD 147/2023.

(4) Expediente con algunos recintos de pastos permanentes ubicados en espacios protegidos donde la carga ganadera mínima será 0,1 UGM/ha.

Puede verificar la integridad de una copia de este documento mediante la lectura del código QR adjunto o mediante el acceso a la dirección <https://ws050.juntadeandalucia.es/verificarFirma> indicando el código de VERIFICACIÓN

FIRMADO POR

RAQUEL MARIA ESPIN CRESPO

17/10/2024

VERIFICACIÓN

Pk2jmJDVJQXVSF7B6ESWF6FEMYA9VL

PÁG. 2477/3958



**APELLIDOS Y NOMBRE / RAZÓN SOCIAL**

COZAR MOLINA ROCIO

NIF

****3118*

EXPEDIENTE

1281629

RESOLUCIÓN

DENEGACIÓN DE LA AYUDA

DATOS DE MANTENIMIENTO UNIDADES**GRUPO DE PAGO**

ZONAS DE LIMITACIONES NATURALES

Sup. Dec. Admisible

0,00

Sup. Resuelta

0,00

Sobredecl.

0,00

% Sobredecl.

0,00

RESUMEN DE PAGOS**IMPORTE (Euros)**

	RESUELTO	FEADER	MAPA	CAPADR
A pagar	0,00	0,00	0,00	0,00

APLICACIÓN DE REDUCCIONES Y PENALIZACIONES (%)

Criterios de subvencionabilidad (1)	Presentación tardía	Omisión declaración	Condicionabilidad
100,00	0,00	0,00	0,00

IMPORTE (Euros)

Calculado(2)	Reducción	Penalización	Reducción adicional (3)	Penalización adicional	Resuelto	FEADER	MAPA	CAPADR
0,00 €	0,00 €	0,00 €	0,00 €	0,00 €	0,00 €	0,00 €	0,00 €	0,00 €
Importe Unitario: 54,00 €		Nuevo Importe Unitario: 0,00 €						

RECINTOS PROPUESTOS

REF.	REFERENCIA SIGPAC	CULTIVO	S/R	USO SIGPAC	Sup. Dec. admisible	Sup. Campo	Sup. Determ.	Sup. Resuelta
-490891	23-009-035-00424-0001	OLIVAR	S		0,05		0,05	0,05
-490467	23-009-035-00180-0001	OLIVAR	R		1,16		1,16	1,16
-490409	23-009-035-00179-0001	OLIVAR	R		2,06		2,06	2,06
4203381	23-009-035-00180-0002	BARBECHO TRADICIONAL	R		0,06		0,06	0,06

INCIDENCIAS**INCIDENCIA DESCRIPCIÓN**

74018 Productor que no es agricultor a título principal, según los datos del ejercicio fiscal n-1 y seguridad socia.
74053 Importe inferior a 100 Euros

Datos considerados para el Cálculo de la Carga Ganadera del expediente

Superficie determinada para Cálculo Carga Ganadera: 0,00 ha
Carga Ganadera del Expediente: 0,00 ugm/ha

Incidencias de carga ganadera**INCIDENCIA DESCRIPCIÓN**

452 Actividad agraria declarada en un recinto no compatible con el uso PA, PR o PS asignado en SIGPAC para ese recinto.
Recinto:23-052-001-00308-00002 Cultivo:62000 PASTOS PERMANENTES DE 5 O MAS AÑOS-SIN VARIEDAD Secano USO ASIGNADO EN SIGPAC:PR

86128 Recinto de Forrajeras que no ha contabilizado para Carga Ganadera por no tener una explotación válida para el cálculo de la Carga Ganadera
Recinto:23-052-001-00308-00002 Cultivo:62 PASTOS PERMANENTES DE 5 O MAS AÑOS-
Recinto:23-052-001-00308-00003 Cultivo:62 PASTOS PERMANENTES DE 5 O MAS AÑOS-

86132 Recinto superficie forrajera que no realiza la actividad de producción de pastoreo.
Recinto:23-009-035-00180-00002 Cultivo:20000 BARBECHO TRADICIONAL-SIN VARIEDAD Regadío

86133 Recinto de forrajera No solicitado para Cálculo de Carga Ganadera que No pertenece a Explotación.
Recinto:23-052-001-00308-00002 Cultivo:62000 PASTOS PERMANENTES DE 5 O MAS AÑOS-SIN VARIEDAD Secano
Recinto:23-052-001-00308-00003 Cultivo:62000 PASTOS PERMANENTES DE 5 O MAS AÑOS-SIN VARIEDAD Secano

(1) Con incidencias que retienen pago o deniegan el expediente.

(2) Se calcula sobre superficie declarada admisible.

(3) Aplicación del artículo 16 bis del RD 147/2023.

(4) Expediente con algunos recintos de pastos permanentes ubicados en espacios protegidos donde la carga ganadera mínima será 0,1 UGM/ha.

Puede verificar la integridad de una copia de este documento mediante la lectura del código QR adjunto o mediante el acceso a la dirección <https://ws050.juntadeandalucia.es/verificarFirma> indicando el código de VERIFICACIÓN

FIRMADO POR

RAQUEL MARIA ESPIN CRESPO

17/10/2024

VERIFICACIÓN

Pk2jmJDVJQXVSF7B6ESWF6FEMYA9VL

PÁG. 2478/3958





APELLIDOS Y NOMBRE / RAZÓN SOCIAL

CRUZ CRUZ ALFONSO

NIF

***9813*

EXPEDIENTE

1197801

RESOLUCIÓN

DENEGACIÓN DE LA AYUDA

DATOS DE MANTENIMIENTO UNIDADES

GRUPO DE PAGO

ZONAS DE LIMITACIONES NATURALES

Sup. Dec. Admisible

0,00

Sup. Resuelta

0,00

Sobredecl.

0,00

% Sobredecl.

0,00

RESUMEN DE PAGOS

	IMPORTE (Euros)			
	RESUELTO	FEADER	MAPA	CAPADR
A pagar	0,00	0,00	0,00	0,00

APLICACIÓN DE REDUCCIONES Y PENALIZACIONES (%)

Crterios de subvencionabilidad (1)	Presentación tardía	Omisión declaración	Condicionalidad
100,00	0,00	0,00	0,00

IMPORTE (Euros)

Calculado(2)	Reducción	Penalización	Reducción Penalización (3)	Penalización adicional	Resuelto	FEADER	MAPA	CAPADR
0,00 €	0,00 €	0,00 €	0,00 €	0,00 €	0,00 €	0,00 €	0,00 €	0,00 €
Importe Unitario:	54,00 €	Nuevo Importe Unitario:	0,00 €					

RECINTOS PROPUESTOS

REF.	REFERENCIA SIGPAC	CULTIVO	S/R	USO SIGPAC	Sup. Dec. Admisible	Sup. Campo	Sup. Determ.	Sup. Resuelta
6925226	23-009-024-00089-0003	OLIVAR	S		0,29		0,29	0,29
1700000006263863	23-009-015-00092-0001	OLIVAR	S		0,99		0,99	0,99
1700000006263864	23-009-015-00096-0001	OLIVAR	S		0,06		0,06	0,06
1700000006263865	23-009-015-00458-0001	OLIVAR	S		0,67		0,67	0,67
1700000006263866	23-009-024-00089-0001	OLIVAR	S		36,47		36,47	36,47
1700000006263867	23-009-024-00115-0004	OLIVAR	S		17,30		17,30	17,30
1700000006263868	23-009-024-00115-0006	OLIVAR	S		0,85		0,85	0,85
1700000006263869	23-092-044-00037-0001	OLIVAR	R		0,57		0,57	0,57
1700000006263870	23-092-049-00089-0001	OLIVAR	S		0,19		0,19	0,19
1700000006263871	23-092-089-00344-0001	OLIVAR	R		2,14		2,14	2,14
1700000006263872	23-092-089-00376-0001	OLIVAR	R		1,87		1,87	1,87
1700000006263873	23-092-089-00340-0001	OLIVAR	R		4,61		4,61	4,61
1700000006263874	23-092-090-00587-0001	OLIVAR	S		4,53		4,53	4,53
1700000006263875	23-092-090-00038-0001	OLIVAR	S		1,10		1,10	1,10
1700000006263876	23-092-090-00589-0001	OLIVAR	R		1,05		1,05	1,05
1700000006263877	23-092-090-00588-0001	OLIVAR	R		0,88		0,88	0,88
1700000006263878	23-092-090-00590-0001	OLIVAR	R		0,58		0,58	0,58
1700000006263879	23-092-051-00300-0002	OLIVAR	S		1,58		1,58	1,58
1700000006263880	23-092-074-00028-0001	OLIVAR	S		1,31		1,31	1,31
1700000006263881	23-092-074-00045-0003	OLIVAR	S		1,49		1,49	1,49

INCIDENCIAS

INCIDENCIA DESCRIPCIÓN

2454	Solicitante de intervención 6613 cuyo regimen de afiliación a la SS no es ni el sistema especial agrario(cuenta ajena) ni autonomo con actividad agraria.
74018	Productor que no es agricultor a título principal, según los datos del ejercicio fiscal n-1 y seguridad socia.
74053	Importe inferior a 100 Euros

(1) Con incidencias que retienen pago o deniegan el expediente.

(2) Se calcula sobre superficie declarada admisible.

(3) Aplicación del artículo 16 bis del RD 147/2023.

(4) Expediente con algunos recintos de pastos permanentes ubicados en espacios protegidos donde la carga ganadera mínima será 0,1 UGM/ha.

Puede verificar la integridad de una copia de este documento mediante la lectura del código QR adjunto o mediante el acceso a la dirección <https://ws050.juntadeandalucia.es/verificarFirma> indicando el código de VERIFICACIÓN

FIRMADO POR

RAQUEL MARIA ESPIN CRESPO

17/10/2024

VERIFICACIÓN

Pk2jmJDVJQXVSF7B6ESWF6FEMYA9VL

PÁG. 2479/3958





APELLIDOS Y NOMBRE / RAZÓN SOCIAL

CRUZ MUÑOZ JUAN MIGUEL

NIF

****1775*

EXPEDIENTE

1184756

RESOLUCIÓN

DENEGACIÓN DE LA AYUDA

DATOS DE MANTENIMIENTO UNIDADES

GRUPO DE PAGO

ZONAS DE LIMITACIONES NATURALES

**Sup. Dec.
Admisible**

0,00

**Sup.
Resuelta**

0,00

Sobredecl.

0,00

% Sobredecl.

0,00

RESUMEN DE PAGOS

IMPORTE (Euros)

	RESUELTO	FEADER	MAPA	CAPADR
A pagar	0,00	0,00	0,00	0,00

APLICACIÓN DE REDUCCIONES Y PENALIZACIONES (%)

Crterios de subvencionabilidad (1)	Presentación tardía	Omisión declaración	Condicionalidad
100,00	0,00	0,00	0,00

IMPORTE (Euros)

Calculado(2)	Reducción	Penalización	Reducción Penalización (3)	Penalización adicional	Resuelto	FEADER	MAPA	CAPADR
0,00 €	0,00 €	0,00 €	0,00 €	0,00 €	0,00 €	0,00 €	0,00 €	0,00 €
Importe Unitario:	54,00 €	Nuevo Importe Unitario:	0,00 €					

RECINTOS PROPUESTOS

REF.	REFERENCIA SIGPAC	CULTIVO	S/R	USO SIGPAC	Sup. Dec. admisible	Sup. Campo	Sup. Determ.	Sup. Resuelta
170000005243552	23-009-003-00253-0001	OLIVAR	S		0,35		0,35	0,35
170000005243553	23-009-032-00486-0002	OLIVAR	R		0,94		0,94	0,94
170000005243554	23-009-031-00073-0001	OLIVAR	R		0,32		0,32	0,32
170000005243555	23-009-031-00074-0002	OLIVAR	R		0,05		0,05	0,05
170000005243556	23-009-031-00071-0003	OLIVAR	R		0,61		0,61	0,61
170000005243557	23-009-029-00123-0001	OLIVAR	R		0,40		0,40	0,40
170000005243558	23-009-021-00103-0001	OLIVAR	R		0,32		0,32	0,32
170000005243559	23-009-025-00567-0002	OLIVAR	R		0,45		0,45	0,45
170000005243560	23-009-003-00483-0001	OLIVAR	R		0,38		0,38	0,38

INCIDENCIAS

INCIDENCIA DESCRIPCIÓN

2454	Solicitante de intervención 6613 cuyo regimen de afiliación a la SS no es ni el sistema especial agrario(cuenta ajena) ni autonomo con actividad agraria.
74018	Productor que no es agricultor a título principal, según los datos del ejercicio fiscal n-1 y seguridad socia.
74053	Importe inferior a 100 Euros

(1) Con incidencias que retienen pago o deniegan el expediente.

(2) Se calcula sobre superficie declarada admisible.

(3) Aplicación del artículo 16 bis del RD 147/2023.

(4) Expediente con algunos recintos de pastos permanentes ubicados en espacios protegidos donde la carga ganadera mínima será 0,1 UGM/ha.

Puede verificar la integridad de una copia de este documento mediante la lectura del código QR adjunto o mediante el acceso a la dirección <https://ws050.juntadeandalucia.es/verificarFirma> indicando el código de VERIFICACIÓN

FIRMADO POR	RAQUEL MARIA ESPIN CRESPO	17/10/2024
VERIFICACIÓN	Pk2jmJDVJQXVSF7B6ESWF6FEMYA9VL	PÁG. 2480/3958





APELLIDOS Y NOMBRE / RAZÓN SOCIAL

CRUZ NAJERA AGUSTIN

NIF

***9127*

EXPEDIENTE

1143684

RESOLUCIÓN

DENEGACIÓN DE LA AYUDA

DATOS DE MANTENIMIENTO UNIDADES

GRUPO DE PAGO

ZONAS DE LIMITACIONES NATURALES

**Sup. Dec.
Admisible**

0,00

**Sup.
Resuelta**

0,00

Sobredecl.

0,00

% Sobredecl.

0,00

RESUMEN DE PAGOS

IMPORTE (Euros)

	RESUELTO	FEADER	MAPA	CAPADR
A pagar	0,00	0,00	0,00	0,00

APLICACIÓN DE REDUCCIONES Y PENALIZACIONES (%)

Crterios de subvencionabilidad (1)	Presentación tardía	Omisión declaración	Condicionalidad
100,00	0,00	0,00	0,00

IMPORTE (Euros)

Calculado(2)	Reducción	Penalización	Reducción Penalización (3)	Penalización adicional	Resuelto	FEADER	MAPA	CAPADR
0,00 €	0,00 €	0,00 €	0,00 €	0,00 €	0,00 €	0,00 €	0,00 €	0,00 €
Importe Unitario:	54,00 €	Nuevo Importe Unitario:	0,00 €					

RECINTOS PROPUESTOS

REF.	REFERENCIA SIGPAC	CULTIVO	S/R	USO SIGPAC	Sup. Dec. admisible	Sup. Campo	Sup. Determ.	Sup. Resuelta
170000006574283	23-009-022-00137-0009	OLIVAR	R		6,72		6,72	6,72
170000006574285	23-009-022-00160-0002	OLIVAR	S		3,00		3,00	3,00
170000006574286	23-009-031-00472-0001	OLIVAR	R		2,26		2,26	2,26
170000006574287	23-009-032-00220-0002	OLIVAR	S		1,07		1,07	1,07
170000006574288	23-009-045-00082-0001	OLIVAR	R		2,39		2,39	2,39
170000006574295	23-009-022-00136-0007	OLIVAR	R		8,95		8,95	8,95
170000006574296	23-009-022-00136-0040	OLIVAR	R		11,75		11,75	11,75
170000006574297	23-009-022-00137-0010	OLIVAR	R		4,71		4,71	4,71

(1) Con incidencias que retienen pago o deniegan el expediente.

(2) Se calcula sobre superficie declarada admisible.

(3) Aplicación del artículo 16 bis del RD 147/2023.

(4) Expediente con algunos recintos de pastos permanentes ubicados en espacios protegidos donde la carga ganadera mínima será 0,1 UGM/ha.

Puede verificar la integridad de una copia de este documento mediante la lectura del código QR adjunto o mediante el acceso a la dirección <https://ws050.juntadeandalucia.es/verificarFirma> indicando el código de VERIFICACIÓN

FIRMADO POR	RAQUEL MARIA ESPIN CRESPO	17/10/2024	
VERIFICACIÓN	Pk2jmJDVJQXVSF7B6ESWF6FEMYA9VL	PÁG. 2481/3958	



INCIDENCIAS

INCIDENCIA DESCRIPCIÓN

- 2454 Solicitante de intervención 6613 cuyo regimen de afiliacion a la SS no es ni el sistema especial agrario(cuenta ajena) ni autonomo con actividad agraria.
- 74018 Productor que no es agricultor a título principal, según los datos del ejercicio fiscal n-1 y seguridad socia.
- 74053 Importe inferior a 100 Euros
- 86119 Carga ganadera NO cumple con el valor mínimo de 0,2 UGM/ha.
 Recinto:23-009-022-00136-00003 Cultivo:62000 PASTOS PERMANENTES DE 5 O MAS AÑOS-SIN VARIEDAD Secano Carga Ganadera:0
 Recinto:23-009-022-00160-00001 Cultivo:62000 PASTOS PERMANENTES DE 5 O MAS AÑOS-SIN VARIEDAD Secano Carga Ganadera:0
 Recinto:23-009-022-00160-00003 Cultivo:62000 PASTOS PERMANENTES DE 5 O MAS AÑOS-SIN VARIEDAD Secano Carga Ganadera:0
 Recinto:23-009-022-00160-00005 Cultivo:62000 PASTOS PERMANENTES DE 5 O MAS AÑOS-SIN VARIEDAD Secano Carga Ganadera:0
 Recinto:23-009-022-00163-00001 Cultivo:62000 PASTOS PERMANENTES DE 5 O MAS AÑOS-SIN VARIEDAD Secano Carga Ganadera:0
 Recinto:23-009-023-00002-00001 Cultivo:62000 PASTOS PERMANENTES DE 5 O MAS AÑOS-SIN VARIEDAD Secano Carga Ganadera:0
 Recinto:23-009-023-00003-00008 Cultivo:62000 PASTOS PERMANENTES DE 5 O MAS AÑOS-SIN VARIEDAD Secano Carga Ganadera:0
- 86122 Recinto superficie forrajera que realiza la actividad de producción de pastoreo y no declara el o los códigos del Registro de Explotaciones Ganaderas de Andalucía, REGA.
 Recinto:23-009-022-00136-00003 Cultivo:62000 PASTOS PERMANENTES DE 5 O MAS AÑOS-SIN VARIEDAD Secano
 Recinto:23-009-022-00160-00001 Cultivo:62000 PASTOS PERMANENTES DE 5 O MAS AÑOS-SIN VARIEDAD Secano
 Recinto:23-009-022-00160-00003 Cultivo:62000 PASTOS PERMANENTES DE 5 O MAS AÑOS-SIN VARIEDAD Secano
 Recinto:23-009-022-00160-00005 Cultivo:62000 PASTOS PERMANENTES DE 5 O MAS AÑOS-SIN VARIEDAD Secano
 Recinto:23-009-022-00163-00001 Cultivo:62000 PASTOS PERMANENTES DE 5 O MAS AÑOS-SIN VARIEDAD Secano
 Recinto:23-009-023-00002-00001 Cultivo:62000 PASTOS PERMANENTES DE 5 O MAS AÑOS-SIN VARIEDAD Secano
 Recinto:23-009-023-00003-00008 Cultivo:62000 PASTOS PERMANENTES DE 5 O MAS AÑOS-SIN VARIEDAD Secano
- 86124 Recinto de forrajera para Cálculo de Carga Ganadera que No pertenece a Explotación.
 Recinto:23-009-022-00136-00003 Cultivo:62000 PASTOS PERMANENTES DE 5 O MAS AÑOS-SIN VARIEDAD Secano
 Recinto:23-009-022-00160-00001 Cultivo:62000 PASTOS PERMANENTES DE 5 O MAS AÑOS-SIN VARIEDAD Secano
 Recinto:23-009-022-00163-00003 Cultivo:62000 PASTOS PERMANENTES DE 5 O MAS AÑOS-SIN VARIEDAD Secano
 Recinto:23-009-022-00160-00005 Cultivo:62000 PASTOS PERMANENTES DE 5 O MAS AÑOS-SIN VARIEDAD Secano
 Recinto:23-009-022-00163-00001 Cultivo:62000 PASTOS PERMANENTES DE 5 O MAS AÑOS-SIN VARIEDAD Secano
 Recinto:23-009-023-00002-00001 Cultivo:62000 PASTOS PERMANENTES DE 5 O MAS AÑOS-SIN VARIEDAD Secano
 Recinto:23-009-023-00003-00008 Cultivo:62000 PASTOS PERMANENTES DE 5 O MAS AÑOS-SIN VARIEDAD Secano

Datos considerados para el Cálculo de la Carga Ganadera del expediente

Superficie determinada para Cálculo Carga Ganadera: 0,00 ha
Carga Ganadera del Expediente: 0,00 ugm/ha

Incidenias de carga ganadera

INCIDENCIA DESCRIPCIÓN

- 86122 Recinto superficie forrajera que realiza la actividad de producción de pastoreo y no declara el o los códigos del Registro de Explotaciones Ganaderas de Andalucía, REGA.
 Recinto:23-009-023-00003-00008 Cultivo:62000 PASTOS PERMANENTES DE 5 O MAS AÑOS-SIN VARIEDAD Secano
 Recinto:23-009-023-00002-00001 Cultivo:62000 PASTOS PERMANENTES DE 5 O MAS AÑOS-SIN VARIEDAD Secano
 Recinto:23-009-022-00163-00001 Cultivo:62000 PASTOS PERMANENTES DE 5 O MAS AÑOS-SIN VARIEDAD Secano
 Recinto:23-009-022-00160-00005 Cultivo:62000 PASTOS PERMANENTES DE 5 O MAS AÑOS-SIN VARIEDAD Secano
 Recinto:23-009-022-00160-00003 Cultivo:62000 PASTOS PERMANENTES DE 5 O MAS AÑOS-SIN VARIEDAD Secano
 Recinto:23-009-022-00136-00003 Cultivo:62000 PASTOS PERMANENTES DE 5 O MAS AÑOS-SIN VARIEDAD Secano
 Recinto:23-009-022-00160-00001 Cultivo:62000 PASTOS PERMANENTES DE 5 O MAS AÑOS-SIN VARIEDAD Secano
- 86124 Recinto de forrajera para Cálculo de Carga Ganadera que No pertenece a Explotación.
 Recinto:23-009-023-00003-00008 Cultivo:62000 PASTOS PERMANENTES DE 5 O MAS AÑOS-SIN VARIEDAD Secano
 Recinto:23-009-023-00002-00001 Cultivo:62000 PASTOS PERMANENTES DE 5 O MAS AÑOS-SIN VARIEDAD Secano
 Recinto:23-009-022-00163-00001 Cultivo:62000 PASTOS PERMANENTES DE 5 O MAS AÑOS-SIN VARIEDAD Secano

(1) Con incidencias que retienen pago o deniegan el expediente.
 (2) Se calcula sobre superficie declarada admisible.
 (3) Aplicación del artículo 16 bis del RD 147/2023.
 (4) Expediente con algunos recintos de pastos permanentes ubicados en espacios protegidos donde la carga ganadera mínima será 0,1 UGM/ha.

Puede verificar la integridad de una copia de este documento mediante la lectura del código QR adjunto o mediante el acceso a la dirección <https://ws050.juntadeandalucia.es/verificarFirma> indicando el código de VERIFICACIÓN

FIRMADO POR	RAQUEL MARIA ESPIN CRESPO	17/10/2024
VERIFICACIÓN	Pk2jmJDVJQXVSF7B6ESWF6FEMYA9VL	PÁG. 2482/3958





	Recinto:23-009-022-00160-00005	Cultivo:62000	PASTOS PERMANENTES DE 5 O MAS AÑOS-SIN VARIEDAD	Secano
	Recinto:23-009-022-00160-00003	Cultivo:62000	PASTOS PERMANENTES DE 5 O MAS AÑOS-SIN VARIEDAD	Secano
	Recinto:23-009-022-00136-00003	Cultivo:62000	PASTOS PERMANENTES DE 5 O MAS AÑOS-SIN VARIEDAD	Secano
	Recinto:23-009-022-00160-00001	Cultivo:62000	PASTOS PERMANENTES DE 5 O MAS AÑOS-SIN VARIEDAD	Secano
86128	Recinto de Forrajas que no ha contabilizado para Carga Ganadera por no tener una explotación válida para el cálculo de la Carga Ganadera			
	Recinto:23-009-023-00003-00008	Cultivo:62	PASTOS PERMANENTES DE 5 O MAS AÑOS-	
	Recinto:23-009-023-00002-00001	Cultivo:62	PASTOS PERMANENTES DE 5 O MAS AÑOS-	
	Recinto:23-009-022-00163-00001	Cultivo:62	PASTOS PERMANENTES DE 5 O MAS AÑOS-	
	Recinto:23-009-022-00160-00005	Cultivo:62	PASTOS PERMANENTES DE 5 O MAS AÑOS-	
	Recinto:23-009-022-00160-00003	Cultivo:62	PASTOS PERMANENTES DE 5 O MAS AÑOS-	
	Recinto:23-009-022-00136-00003	Cultivo:62	PASTOS PERMANENTES DE 5 O MAS AÑOS-	
	Recinto:23-009-022-00160-00001	Cultivo:62	PASTOS PERMANENTES DE 5 O MAS AÑOS-	

(1) Con incidencias que retienen pago o deniegan el expediente.

(2) Se calcula sobre superficie declarada admisible.

(3) Aplicación del artículo 16 bis del RD 147/2023.

(4) Expediente con algunos recintos de pastos permanentes ubicados en espacios protegidos donde la carga ganadera mínima será 0,1 UGM/ha.

Puede verificar la integridad de una copia de este documento mediante la lectura del código QR adjunto o mediante el acceso a la dirección <https://ws050.juntadeandalucia.es/verificarFirma> indicando el código de VERIFICACIÓN

FIRMADO POR	RAQUEL MARIA ESPIN CRESPO	17/10/2024	
VERIFICACIÓN	Pk2jmJDVJQXVSF7B6ESWF6FEMYA9VL	PÁG. 2483/3958	



APELLIDOS Y NOMBRE / RAZÓN SOCIAL

CRUZ OLIVERA ANTONIA

NIF

***6553*

EXPEDIENTE

1264887

RESOLUCIÓN

DENEGACIÓN DE LA AYUDA

DATOS DE MANTENIMIENTO UNIDADES

GRUPO DE PAGO

ZONAS DE LIMITACIONES NATURALES

**Sup. Dec.
Admisible**

0,00

**Sup.
Resuelta**

0,00

Sobredecl.

0,00

% Sobredecl.

0,00

RESUMEN DE PAGOS

IMPORTE (Euros)

	RESUELTO	FEADER	MAPA	CAPADR
A pagar	0,00	0,00	0,00	0,00

APLICACIÓN DE REDUCCIONES Y PENALIZACIONES (%)

Crterios de subvencionabilidad (1)	Presentación tardía	Omisión declaración	Condicionalidad
100,00	0,00	0,00	0,00

IMPORTE (Euros)

Calculado(2)	Reducción	Penalización	Reducción Penalización (3)	Penalización adicional	Resuelto	FEADER	MAPA	CAPADR
0,00 €	0,00 €	0,00 €	0,00 €	0,00 €	0,00 €	0,00 €	0,00 €	0,00 €
Importe Unitario:	54,00 €	Nuevo Importe Unitario:	0,00 €					

RECINTOS PROPUESTOS

REF.	REFERENCIA SIGPAC	CULTIVO	S/R	USO SIGPAC	Sup. Dec. admisible	Sup. Campo	Sup. Determ.	Sup. Resuelta
170000005981329	23-009-013-00130-0001	OLIVAR	S		0,85		0,85	0,85
170000005981331	23-009-013-00269-0002	OLIVAR	S		1,81		1,81	1,81

INCIDENCIAS

INCIDENCIA DESCRIPCIÓN

2454	Solicitante de intervención 6613 cuyo regimen de afiliación a la SS no es ni el sistema especial agrario(cuenta ajena) ni autonomo con actividad agraria.
74018	Productor que no es agricultor a título principal, según los datos del ejercicio fiscal n-1 y seguridad socia.
74053	Importe inferior a 100 Euros

(1) Con incidencias que retienen pago o deniegan el expediente.

(2) Se calcula sobre superficie declarada admisible.

(3) Aplicación del artículo 16 bis del RD 147/2023.

(4) Expediente con algunos recintos de pastos permanentes ubicados en espacios protegidos donde la carga ganadera mínima será 0,1 UGM/ha.

Puede verificar la integridad de una copia de este documento mediante la lectura del código QR adjunto o mediante el acceso a la dirección <https://ws050.juntadeandalucia.es/verificarFirma> indicando el código de VERIFICACIÓN

FIRMADO POR

RAQUEL MARIA ESPIN CRESPO

17/10/2024

VERIFICACIÓN

Pk2jmJDVJQXVSF7B6ESWF6FEMYA9VL

PÁG. 2484/3958





APELLIDOS Y NOMBRE / RAZÓN SOCIAL

CRUZ OLIVERA JUANA

NIF
****1841*

EXPEDIENTE

1264765

RESOLUCIÓN

DENEGACIÓN DE LA AYUDA

DATOS DE MANTENIMIENTO UNIDADES

GRUPO DE PAGO

ZONAS DE LIMITACIONES NATURALES

Sup. Dec. Admisible	Sup. Resuelta	Sobredecl.	% Sobredecl.
0,00	0,00	0,00	0,00

RESUMEN DE PAGOS

	IMPORTE (Euros)			
	RESUELTO	FEADER	MAPA	CAPADR
A pagar	0,00	0,00	0,00	0,00

APLICACIÓN DE REDUCCIONES Y PENALIZACIONES (%)

Criterios de subvencionabilidad (1)	Presentación tardía	Omisión declaración	Condicionalidad
100,00	0,00	0,00	0,00

IMPORTE (Euros)

Calculado(2)	Reducción	Penalización	Reducción Penalización (3)	Penalización adicional	Resuelto	FEADER	MAPA	CAPADR
0,00 €	0,00 €	0,00 €	0,00 €	0,00 €	0,00 €	0,00 €	0,00 €	0,00 €
Importe Unitario:	54,00 €	Nuevo Importe Unitario:	0,00 €					

RECINTOS PROPUESTOS

REF.	REFERENCIA SIGPAC	CULTIVO	S/R	USO SIGPAC	Sup. Dec. admisible	Sup. Campo	Sup. Determ.	Sup. Resuelta
170000005981328	23-009-009-00185-0001	OLIVAR	S		0,78		0,78	0,78
170000005981334	23-009-015-00172-0001	OLIVAR	S		0,25		0,25	0,25
170000005981335	23-009-015-00442-0001	OLIVAR	S		1,39		1,39	1,39

INCIDENCIAS

INCIDENCIA DESCRIPCIÓN

2454	Solicitante de intervención 6613 cuyo regimen de afiliacion a la SS no es ni el sistema especial agrario(cuenta ajena) ni autonomo con actividad agraria.
74018	Productor que no es agricultor a título principal, según los datos del ejercicio fiscal n-1 y seguridad socia.
74053	Importe inferior a 100 Euros

(1) Con incidencias que retienen pago o deniegan el expediente.

(2) Se calcula sobre superficie declarada admisible.

(3) Aplicación del artículo 16 bis del RD 147/2023.

(4) Expediente con algunos recintos de pastos permanentes ubicados en espacios protegidos donde la carga ganadera mínima será 0,1 UGM/ha.

Puede verificar la integridad de una copia de este documento mediante la lectura del código QR adjunto o mediante el acceso a la dirección <https://ws050.juntadeandalucia.es/verificarFirma> indicando el código de VERIFICACIÓN

FIRMADO POR

RAQUEL MARIA ESPIN CRESPO

17/10/2024

VERIFICACIÓN

Pk2jmJDVJQXVSF7B6ESWF6FEMYA9VL

PÁG. 2485/3958





APELLIDOS Y NOMBRE / RAZÓN SOCIAL

CRUZ SÁNCHEZ BLAS

NIF

****6068*

EXPEDIENTE

1044449

RESOLUCIÓN

DENEGACIÓN DE LA AYUDA

DATOS DE MANTENIMIENTO UNIDADES

GRUPO DE PAGO

ZONAS DE LIMITACIONES NATURALES

Sup. Dec. Admisible

0,00

Sup. Resuelta

0,00

Sobredecl.

0,00

% Sobredecl.

0,00

RESUMEN DE PAGOS

IMPORTE (Euros)

	RESUELTO	FEADER	MAPA	CAPADR
A pagar	0,00	0,00	0,00	0,00

APLICACIÓN DE REDUCCIONES Y PENALIZACIONES (%)

Crterios de subvencionabilidad (1)	Presentación tardía	Omisión declaración	Condicionalidad
100,00	0,00	0,00	0,00

IMPORTE (Euros)

Calculado(2)	Reducción	Penalización	Reducción adicional (3)	Penalización adicional	Resuelto	FEADER	MAPA	CAPADR
0,00 €	0,00 €	0,00 €	0,00 €	0,00 €	0,00 €	0,00 €	0,00 €	0,00 €
Importe Unitario:	54,00 €	Nuevo Importe Unitario:	0,00 €					

RECINTOS PROPUESTOS

REF.	REFERENCIA SIGPAC	CULTIVO	S/R	USO SIGPAC	Sup. Dec. admisible	Sup. Campo	Sup. Determ.	Sup. Resuelta
4814735	23-009-019-00140-0001	OLIVAR	S		0,35		0,35	0,35
1700000005528054	23-046-004-00575-0003	OLIVAR	S		0,02		0,02	0,02
1700000005528056	23-046-004-00574-0001	OLIVAR	S		0,21		0,21	0,21
1700000005528057	23-046-004-00575-0001	OLIVAR	S		0,77		0,77	0,77
1700000005528061	23-009-025-00300-0001	OLIVAR	R		0,30		0,30	0,05
1700000005528062	23-009-025-00303-0001	OLIVAR	S		0,01		0,01	0,01
1700000005528064	23-009-025-00306-0002	OLIVAR	R		0,21		0,21	0,21
1700000005528065	23-009-025-00309-0002	OLIVAR	R		0,07		0,07	0,07
1700000005528066	23-009-025-00301-0002	OLIVAR	R		0,52		0,52	0,52
1700000005528067	23-009-025-00302-0001	OLIVAR	R		0,06		0,06	0,06
1700000005528070	23-009-025-00307-0001	OLIVAR	R		0,18		0,18	0,18
1700000005528071	23-009-029-00282-0001	OLIVAR	R		0,34		0,34	0,34
1700000005528072	23-009-029-00169-0001	OLIVAR	R		0,01		0,01	0,01
1700000005528073	23-009-029-03002-0003	OLIVAR	R		0,98		0,98	0,98
1700000005528075	23-009-030-00066-0001	OLIVAR	R		0,25		0,25	0,01

INCIDENCIAS

INCIDENCIA DESCRIPCIÓN

- 219 Superficie bruta de cruce en un recinto en una misma solicitud supera superficie total que el SIGPAC establece para él.
Recinto:23-009-025-00300-00001 Cultivo:101010 OLIVAR-PICUAL Regadío Suma de superficies declaradas para este recinto por el solicitante (Áreas):30 Superficie SIGPAC total para el recinto (Áreas):5 Exceso de superficie declarada (Hectáreas):0,25
Recinto:23-009-030-00066-00001 Cultivo:101010 OLIVAR-PICUAL Regadío Suma de superficies declaradas para este recinto por el solicitante (Áreas):25 Superficie SIGPAC total para el recinto (Áreas):1 Exceso de superficie declarada (Hectáreas):0,24
- 2454 Solicitante de intervención 6613 cuyo regimen de afiliacion a la SS no es ni el sistema especial agrario(cuenta ajena) ni autonomo con actividad agraria.
- 74018 Productor que no es agricultor a título principal, según los datos del ejercicio fiscal n-1 y seguridad socia.
- 74053 Importe inferior a 100 Euros

(1) Con incidencias que retienen pago o deniegan el expediente.

(2) Se calcula sobre superficie declarada admisible.

(3) Aplicación del artículo 16 bis del RD 147/2023.

(4) Expediente con algunos recintos de pastos permanentes ubicados en espacios protegidos donde la carga ganadera mínima será 0,1 UGM/ha.

Puede verificar la integridad de una copia de este documento mediante la lectura del código QR adjunto o mediante el acceso a la dirección <https://ws050.juntadeandalucia.es/verificarFirma> indicando el código de VERIFICACIÓN

FIRMADO POR

RAQUEL MARIA ESPIN CRESPO

17/10/2024

VERIFICACIÓN

Pk2jmJDVJQXVSF7B6ESWF6FEMYA9VL

PÁG. 2486/3958





APELLIDOS Y NOMBRE / RAZÓN SOCIAL

CUBILLAS LOPEZ MANUEL JESUS

NIF

****8538*

EXPEDIENTE

1147855

RESOLUCIÓN

DENEGACIÓN DE LA AYUDA

DATOS DE MANTENIMIENTO UNIDADES

GRUPO DE PAGO

ZONAS DE LIMITACIONES NATURALES

**Sup. Dec.
Admisible**

0,00

**Sup.
Resuelta**

0,00

Sobredecl.

0,00

% Sobredecl.

0,00

RESUMEN DE PAGOS

IMPORTE (Euros)

	RESUELTO	FEADER	MAPA	CAPADR
A pagar	0,00	0,00	0,00	0,00

APLICACIÓN DE REDUCCIONES Y PENALIZACIONES (%)

Crterios de subvencionabilidad (1)	Presentación tardía	Omisión declaración	Condicionalidad
100,00	0,00	0,00	0,00

IMPORTE (Euros)

Calculado(2)	Reducción	Penalización	Reducción Penalización (3)	Penalización adicional	Resuelto	FEADER	MAPA	CAPADR
0,00 €	0,00 €	0,00 €	0,00 €	0,00 €	0,00 €	0,00 €	0,00 €	0,00 €
Importe Unitario:	54,00 €	Nuevo Importe Unitario:	0,00 €					

RECINTOS PROPUESTOS

REF.	REFERENCIA SIGPAC	CULTIVO	S/R	USO SIGPAC	Sup. Dec. admisible	Sup. Campo	Sup. Determ.	Sup. Resuelta
-476836	23-040-005-00357-0001	TRIGO DURO	R		0,20		0,20	0,20
1700000005823778	23-040-003-00440-0001	OLIVAR	S		2,21		2,21	2,21

INCIDENCIAS

INCIDENCIA DESCRIPCIÓN

74018	Productor que no es agricultor a título principal, según los datos del ejercicio fiscal n-1 y seguridad socia.
74053	Importe inferior a 100 Euros

(1) Con incidencias que retienen pago o deniegan el expediente.

(2) Se calcula sobre superficie declarada admisible.

(3) Aplicación del artículo 16 bis del RD 147/2023.

(4) Expediente con algunos recintos de pastos permanentes ubicados en espacios protegidos donde la carga ganadera mínima será 0,1 UGM/ha.

Puede verificar la integridad de una copia de este documento mediante la lectura del código QR adjunto o mediante el acceso a la dirección <https://ws050.juntadeandalucia.es/verificarFirma> indicando el código de VERIFICACIÓN

FIRMADO POR	RAQUEL MARIA ESPIN CRESPO	17/10/2024
VERIFICACIÓN	Pk2jmJDVJQXVSF7B6ESWF6FEMYA9VL	PÁG. 2487/3958





APELLIDOS Y NOMBRE / RAZÓN SOCIAL

CUBILLAS LOPEZ SALVADOR

NIF

***6539*

EXPEDIENTE

1147526

RESOLUCIÓN

DENEGACIÓN DE LA AYUDA

DATOS DE MANTENIMIENTO UNIDADES

GRUPO DE PAGO

ZONAS DE LIMITACIONES NATURALES

Sup. Dec. Admisible

0,00

Sup. Resuelta

0,00

Sobredecl.

0,00

% Sobredecl.

0,00

RESUMEN DE PAGOS

IMPORTE (Euros)

	RESUELTO	FEADER	MAPA	CAPADR
A pagar	0,00	0,00	0,00	0,00

APLICACIÓN DE REDUCCIONES Y PENALIZACIONES (%)

Crterios de subvencionabilidad (1)	Presentación tardía	Omisión declaración	Condicionalidad
100,00	0,00	0,00	0,00

IMPORTE (Euros)

Calculado(2)	Reducción	Penalización	Reducción Penalización (3)	Penalización adicional	Resuelto	FEADER	MAPA	CAPADR
0,00 €	0,00 €	0,00 €	0,00 €	0,00 €	0,00 €	0,00 €	0,00 €	0,00 €
Importe Unitario:	54,00 €	Nuevo Importe Unitario:	0,00 €					

RECINTOS PROPUESTOS

REF.	REFERENCIA SIGPAC	CULTIVO	S/R	USO SIGPAC	Sup. Dec. admisible	Sup. Campo	Sup. Determ.	Sup. Resuelta
-1017183	23-040-003-00351-0002	OLIVAR	S		0,62		0,62	0,62
4146344	23-040-007-00514-0001	OLIVAR	S		8,57		8,57	8,57
4146347	23-040-007-00515-0001	OLIVAR	S		0,73		0,73	0,73
5836432	23-086-020-00146-0001	OLIVAR	R		2,05		2,05	2,05
1700000004773819	23-040-003-00348-0001	OLIVAR	S		0,69		0,69	0,69
1700000004773820	23-040-003-00350-0001	OLIVAR	S		0,59		0,59	0,59

INCIDENCIAS

INCIDENCIA DESCRIPCIÓN

74018	Productor que no es agricultor a título principal, según los datos del ejercicio fiscal n-1 y seguridad socia.
74053	Importe inferior a 100 Euros

(1) Con incidencias que retienen pago o deniegan el expediente.

(2) Se calcula sobre superficie declarada admisible.

(3) Aplicación del artículo 16 bis del RD 147/2023.

(4) Expediente con algunos recintos de pastos permanentes ubicados en espacios protegidos donde la carga ganadera mínima será 0,1 UGM/ha.

Puede verificar la integridad de una copia de este documento mediante la lectura del código QR adjunto o mediante el acceso a la dirección <https://ws050.juntadeandalucia.es/verificarFirma> indicando el código de VERIFICACIÓN

FIRMADO POR	RAQUEL MARIA ESPIN CRESPO	17/10/2024	
VERIFICACIÓN	Pk2jmJDVJQXVSF7B6ESWF6FEMYA9VL	PÁG. 2488/3958	



APELLIDOS Y NOMBRE / RAZÓN SOCIAL

CUENCA CABALLERO MARIA

NIF

****5355*

EXPEDIENTE

1029019

RESOLUCIÓN

DENEGACIÓN DE LA AYUDA

DATOS DE MANTENIMIENTO UNIDADES

GRUPO DE PAGO

ZONAS DE LIMITACIONES NATURALES

**Sup. Dec.
Admisible**

0,00

**Sup.
Resuelta**

0,00

Sobredecl.

0,00

% Sobredecl.

0,00

RESUMEN DE PAGOS

IMPORTE (Euros)

	RESUELTO	FEADER	MAPA	CAPADR
A pagar	0,00	0,00	0,00	0,00

APLICACIÓN DE REDUCCIONES Y PENALIZACIONES (%)

Crterios de subvencionabilidad (1)	Presentación tardía	Omisión declaración	Condicionalidad
100,00	0,00	0,00	0,00

IMPORTE (Euros)

Calculado(2)	Reducción	Penalización	Reducción Penalización (3)	Penalización adicional	Resuelto	FEADER	MAPA	CAPADR
0,00 €	0,00 €	0,00 €	0,00 €	0,00 €	0,00 €	0,00 €	0,00 €	0,00 €
Importe Unitario:	54,00 €	Nuevo Importe Unitario:	0,00 €					

RECINTOS PROPUESTOS

REF.	REFERENCIA SIGPAC	CULTIVO	S/R	USO SIGPAC	Sup. Dec. admisible	Sup. Campo	Sup. Determ.	Sup. Resuelta
5253474	23-046-014-00342-0001	OLIVAR	S		0,92		0,92	0,92
1700000004748649	23-046-004-00012-0001	OLIVAR	S		0,16		0,16	0,16
1700000004748650	23-046-004-00013-0002	OLIVAR	S		0,17		0,17	0,17
1700000004748652	23-046-009-00097-0001	OLIVAR	R		0,60		0,60	0,60
1700000004748654	23-046-005-00201-0002	OLIVAR	S		0,07		0,07	0,07
1700000004748655	23-046-005-00202-0001	OLIVAR	S		0,29		0,29	0,29
1700000004748656	23-046-014-00583-0001	OLIVAR	R		0,80		0,80	0,80

INCIDENCIAS

INCIDENCIA DESCRIPCIÓN

2454	Solicitante de intervención 6613 cuyo regimen de afiliacion a la SS no es ni el sistema especial agrario(cuenta ajena) ni autonomo con actividad agraria.
74018	Productor que no es agricultor a título principal, según los datos del ejercicio fiscal n-1 y seguridad socia.
74053	Importe inferior a 100 Euros

(1) Con incidencias que retienen pago o deniegan el expediente.

(2) Se calcula sobre superficie declarada admisible.

(3) Aplicación del artículo 16 bis del RD 147/2023.

(4) Expediente con algunos recintos de pastos permanentes ubicados en espacios protegidos donde la carga ganadera mínima será 0,1 UGM/ha.

Puede verificar la integridad de una copia de este documento mediante la lectura del código QR adjunto o mediante el acceso a la dirección <https://ws050.juntadeandalucia.es/verificarFirma> indicando el código de VERIFICACIÓN

FIRMADO POR

RAQUEL MARIA ESPIN CRESPO

17/10/2024

VERIFICACIÓN

Pk2jmJDVJQXVSF7B6ESWF6FEMYA9VL

PÁG. 2489/3958





APELLIDOS Y NOMBRE / RAZÓN SOCIAL

CUEVAS ARROYO FRANCISCA

NIF

****8842*

EXPEDIENTE

1155775

RESOLUCIÓN

DENEGACIÓN DE LA AYUDA

DATOS DE MANTENIMIENTO UNIDADES

GRUPO DE PAGO

ZONAS DE LIMITACIONES NATURALES

**Sup. Dec.
Admisible**

0,00

**Sup.
Resuelta**

0,00

Sobredecl.

0,00

% Sobredecl.

0,00

RESUMEN DE PAGOS

IMPORTE (Euros)

	RESUELTO	FEADER	MAPA	CAPADR
A pagar	0,00	0,00	0,00	0,00

APLICACIÓN DE REDUCCIONES Y PENALIZACIONES (%)

Crterios de subvencionabilidad (1)	Presentación tardía	Omisión declaración	Condicionalidad
100,00	0,00	0,00	0,00

IMPORTE (Euros)

Calculado(2)	Reducción	Penalización	Reducción Penalización (3)	Penalización adicional	Resuelto	FEADER	MAPA	CAPADR
0,00 €	0,00 €	0,00 €	0,00 €	0,00 €	0,00 €	0,00 €	0,00 €	0,00 €
Importe Unitario:	54,00 €	Nuevo Importe Unitario:	0,00 €					

RECINTOS PROPUESTOS

REF.	REFERENCIA SIGPAC	CULTIVO	S/R	USO SIGPAC	Sup. Dec. admisible	Sup. Campo	Sup. Determ.	Sup. Resuelta
170000005219647	23-003-035-00338-0001	OLIVAR	S		0,02		0,02	0,02
170000005219648	23-003-035-00339-0001	OLIVAR	S		1,12		1,12	1,12

INCIDENCIAS

INCIDENCIA DESCRIPCIÓN

2454	Solicitante de intervención 6613 cuyo regimen de afiliación a la SS no es ni el sistema especial agrario(cuenta ajena) ni autonomo con actividad agraria.
74018	Productor que no es agricultor a título principal, según los datos del ejercicio fiscal n-1 y seguridad socia.
74053	Importe inferior a 100 Euros

(1) Con incidencias que retienen pago o deniegan el expediente.

(2) Se calcula sobre superficie declarada admisible.

(3) Aplicación del artículo 16 bis del RD 147/2023.

(4) Expediente con algunos recintos de pastos permanentes ubicados en espacios protegidos donde la carga ganadera mínima será 0,1 UGM/ha.

Puede verificar la integridad de una copia de este documento mediante la lectura del código QR adjunto o mediante el acceso a la dirección <https://ws050.juntadeandalucia.es/verificarFirma> indicando el código de VERIFICACIÓN

FIRMADO POR

RAQUEL MARIA ESPIN CRESPO

17/10/2024

VERIFICACIÓN

Pk2jmJDVJQXVSF7B6ESWF6FEMYA9VL

PÁG. 2490/3958





APELLIDOS Y NOMBRE / RAZÓN SOCIAL

CUEVAS BERZOSA MANUEL

NIF

****5725*

EXPEDIENTE

1222649

RESOLUCIÓN

DENEGACIÓN DE LA AYUDA

DATOS DE MANTENIMIENTO UNIDADES

GRUPO DE PAGO

ZONAS DE LIMITACIONES NATURALES

**Sup. Dec.
Admisible**
0,00

**Sup.
Resuelta**
0,00

Sobredecl.
0,00

% Sobredecl.
0,00

RESUMEN DE PAGOS

	IMPORTE (Euros)			
	RESUELTO	FEADER	MAPA	CAPADR
A pagar	0,00	0,00	0,00	0,00

APLICACIÓN DE REDUCCIONES Y PENALIZACIONES (%)

Crterios de subvencionabilidad (1)	Presentación tardía	Omisión declaración	Condicionalidad
100,00	0,00	0,00	0,00

IMPORTE (Euros)

Calculado(2)	Reducción	Penalización	Reducción adicional	Penalización adicional	Resuelto	FEADER	MAPA	CAPADR
0,00 €	0,00 €	0,00 €	0,00 €	0,00 €	0,00 €	0,00 €	0,00 €	0,00 €
Importe Unitario:	54,00 €	Nuevo Importe Unitario:	0,00 €					

RECINTOS PROPUESTOS

REF.	REFERENCIA SIGPAC	CULTIVO	S/R	USO SIGPAC	Sup. Dec. admisible	Sup. Campo	Sup. Determ.	Sup. Resuelta
-489231	23-057-008-00359-0001	OLIVAR	R		0,63		0,63	0,63
4646626	23-057-008-00210-0002	OLIVAR	R		0,40		0,40	0,40
5084537	23-057-008-00353-0001	OLIVAR	S		0,42		0,42	0,42
5084538	23-057-004-00055-0003	OLIVAR	R		0,79		0,79	0,79
5084539	23-057-004-00494-0002	OLIVAR	S		0,78		0,78	0,78
1700000006015580	23-014-001-00099-0001	OLIVAR	R		0,43		0,43	0,39
1700000006015581	23-014-001-00316-0001	OLIVAR	R		0,40		0,40	0,40
1700000006015582	23-014-001-00226-0001	OLIVAR	R		0,64		0,64	0,64
1700000006015584	23-014-020-00227-0002	OLIVAR	R		0,48		0,48	0,48
1700000006015586	23-057-008-00227-0001	OLIVAR	R		0,48		0,48	0,48
1700000006015587	23-057-008-00244-0001	OLIVAR	S		0,01		0,01	0,01
1700000006015588	23-057-008-00245-0002	OLIVAR	S		0,01		0,01	0,01
1700000006015589	23-057-008-00246-0001	OLIVAR	S		0,02		0,02	0,02
1700000006015590	23-057-008-00352-0001	OLIVAR	R		0,46		0,46	0,46
1700000006015591	23-057-008-00354-0001	OLIVAR	R		1,11		1,11	1,11

INCIDENCIAS

INCIDENCIA DESCRIPCIÓN

218	Superficie bruta de cruce en un recinto en el conjunto de las solicitudes supera superficie total que SIGPAC establece para él. Recinto:23-014-001-00099-00001 Cultivo:101010 OLIVAR-PICUAL Regadío Suma de superficies declaradas para este recinto por todos los solicitantes (Áreas):47 Superficie SIGPAC medida para este recinto (Áreas):43 Exceso de superficie declarada (Hectáreas):0,04 Suma de superficies declaradas para este recinto por el solicitante (Áreas):43
74018	Productor que no es agricultor a título principal, según los datos del ejercicio fiscal n-1 y seguridad socia.
74053	Importe inferior a 100 Euros

(1) Con incidencias que retienen pago o deniegan el expediente.

(2) Se calcula sobre superficie declarada admisible.

(3) Aplicación del artículo 16 bis del RD 147/2023.

(4) Expediente con algunos recintos de pastos permanentes ubicados en espacios protegidos donde la carga ganadera mínima será 0,1 UGM/ha.

Puede verificar la integridad de una copia de este documento mediante la lectura del código QR adjunto o mediante el acceso a la dirección <https://ws050.juntadeandalucia.es/verificarFirma> indicando el código de VERIFICACIÓN

FIRMADO POR

RAQUEL MARIA ESPIN CRESPO

17/10/2024

VERIFICACIÓN

Pk2jmJDVJQXVSF7B6ESWF6FEMYA9VL

PÁG. 2491/3958





APELLIDOS Y NOMBRE / RAZÓN SOCIAL

CUEVAS JURADO ANA ISABEL

NIF

***0342*

EXPEDIENTE

1187504

RESOLUCIÓN

DENEGACIÓN DE LA AYUDA

DATOS DE MANTENIMIENTO UNIDADES

GRUPO DE PAGO

ZONAS DE LIMITACIONES NATURALES

Sup. Dec. Admisible

0,00

Sup. Resuelta

0,00

Sobredecl.

0,00

% Sobredecl.

0,00

RESUMEN DE PAGOS

	IMPORTE (Euros)			
	RESUELTO	FEADER	MAPA	CAPADR
A pagar	0,00	0,00	0,00	0,00

APLICACIÓN DE REDUCCIONES Y PENALIZACIONES (%)

Crterios de subvencionabilidad (1)	Presentación tardía	Omisión declaración	Condicionalidad
100,00	0,00	0,00	0,00

IMPORTE (Euros)

Calculado(2)	Reducción	Penalización	Reducción Penalización (3)	Penalización adicional	Resuelto	FEADER	MAPA	CAPADR
0,00 €	0,00 €	0,00 €	0,00 €	0,00 €	0,00 €	0,00 €	0,00 €	0,00 €
Importe Unitario:	54,00 €	Nuevo Importe Unitario:	0,00 €					

RECINTOS PROPUESTOS

REF.	REFERENCIA SIGPAC	CULTIVO	S/R	USO SIGPAC	Sup. Dec. admisible	Sup. Campo	Sup. Determ.	Sup. Resuelta
-1230182	23-061-012-00045-0003	OLIVAR	R		0,02		0,02	0,02
1700000007078201	23-061-003-00129-0005	OLIVAR	S		0,16		0,16	0,16
1700000007078202	23-061-012-00045-0003	OLIVAR	R		0,73		0,73	0,73
1700000007078203	23-061-010-00015-0001	OLIVAR	R		1,51		1,51	1,51
1700000007078204	23-061-009-00013-0002	OLIVAR	R		5,99		5,99	5,93
1700000007078206	23-061-012-00119-0004	OLIVAR	R		0,11		0,11	0,11
1700000007078207	23-061-012-00120-0001	OLIVAR	R		1,18		1,18	1,18
1700000007078208	23-061-012-00165-0001	OLIVAR	R		0,29		0,29	0,29

INCIDENCIAS

INCIDENCIA DESCRIPCIÓN

- 2454 Solicitante de intervención 6613 cuyo regimen de afiliacion a la SS no es ni el sistema especial agrario(cuenta ajena) ni autonomo con actividad agraria.
- 4272 Verifica que las líneas de declaración de las Solicitudes Únicas no tienen solapes con la capa de Retroactividad Gráfica (ambas de la misma campaña) a nivel de expediente/línea de declaración gráfica de la solicitud.
Recinto:23-061-009-00013-00002 Cultivo: - Agregado de la referencia del recinto.:0 Zona de la referencia del recinto.:0 Superficie solapada.:0,06 Id. Incid.:98659164
- 74018 Productor que no es agricultor a título principal, según los datos del ejercicio fiscal n-1 y seguridad socia.
- 74053 Importe inferior a 100 Euros

(1) Con incidencias que retienen pago o deniegan el expediente.

(2) Se calcula sobre superficie declarada admisible.

(3) Aplicación del artículo 16 bis del RD 147/2023.

(4) Expediente con algunos recintos de pastos permanentes ubicados en espacios protegidos donde la carga ganadera mínima será 0,1 UGM/ha.

Puede verificar la integridad de una copia de este documento mediante la lectura del código QR adjunto o mediante el acceso a la dirección <https://ws050.juntadeandalucia.es/verificarFirma> indicando el código de VERIFICACIÓN

FIRMADO POR	RAQUEL MARIA ESPIN CRESPO	17/10/2024	
VERIFICACIÓN	Pk2jmJDVJQXVSF7B6ESWF6FEMYA9VL	PÁG. 2492/3958	



APELLIDOS Y NOMBRE / RAZÓN SOCIAL

CUEVAS SANCHEZ MIGUEL ANGEL

NIF

****3602*

EXPEDIENTE

1007148

RESOLUCIÓN

DENEGACIÓN DE LA AYUDA

DATOS DE MANTENIMIENTO UNIDADES

GRUPO DE PAGO

ZONAS DE LIMITACIONES NATURALES

**Sup. Dec.
Admisible**

0,00

**Sup.
Resuelta**

0,00

Sobredecl.

0,00

% Sobredecl.

0,00

RESUMEN DE PAGOS

IMPORTE (Euros)

	RESUELTO	FEADER	MAPA	CAPADR
A pagar	0,00	0,00	0,00	0,00

APLICACIÓN DE REDUCCIONES Y PENALIZACIONES (%)

Criterios de subvencionabilidad (1)	Presentación tardía	Omisión declaración	Condicionalidad
100,00	0,00	0,00	0,00

IMPORTE (Euros)

Calculado(2)	Reducción	Penalización	Reducción Penalización (3)	Penalización adicional	Resuelto	FEADER	MAPA	CAPADR
0,00 €	0,00 €	0,00 €	0,00 €	0,00 €	0,00 €	0,00 €	0,00 €	0,00 €
Importe Unitario:	54,00 €	Nuevo Importe Unitario:	0,00 €					

RECINTOS PROPUESTOS

REF.	REFERENCIA SIGPAC	CULTIVO	USO SIGPAC	Sup. Dec. admisible	Sup. Campo	Sup. Determ.	Sup. Resuelta
1700000005285015	23-061-012-00052-0001	OLIVAR	R	0,33		0,33	0,33
1700000005285016	23-061-012-00120-0001	OLIVAR	R	0,10		0,10	0,10
1700000005285017	23-061-012-00121-0002	OLIVAR	R	0,04		0,04	0,04
1700000005285018	23-061-012-00122-0001	OLIVAR	R	0,34		0,34	0,34

INCIDENCIAS

INCIDENCIA DESCRIPCIÓN

463	Productor que en su Declaración responsable no marca SÍ o NO en la casilla de "Realiza alguna actividad de las incluidas en el R.D."
2454	Solicitante de intervención 6613 cuyo regimen de afiliación a la SS no es ni el sistema especial agrario(cuenta ajena) ni autonomo con actividad agraria.
74018	Productor que no es agricultor a título principal, según los datos del ejercicio fiscal n-1 y seguridad socia.
74053	Importe inferior a 100 Euros

(1) Con incidencias que retienen pago o deniegan el expediente.

(2) Se calcula sobre superficie declarada admisible.

(3) Aplicación del artículo 16 bis del RD 147/2023.

(4) Expediente con algunos recintos de pastos permanentes ubicados en espacios protegidos donde la carga ganadera mínima será 0,1 UGM/ha.

Puede verificar la integridad de una copia de este documento mediante la lectura del código QR adjunto o mediante el acceso a la dirección <https://ws050.juntadeandalucia.es/verificarFirma> indicando el código de VERIFICACIÓN

FIRMADO POR

RAQUEL MARIA ESPIN CRESPO

17/10/2024

VERIFICACIÓN

Pk2jmJDVJQXVSF7B6ESWF6FEMYA9VL

PÁG. 2493/3958





APELLIDOS Y NOMBRE / RAZÓN SOCIAL

DAZA MONTORO MANUEL FRANCISCO

NIF

****4550*

EXPEDIENTE

1150258

RESOLUCIÓN

DENEGACIÓN DE LA AYUDA

DATOS DE MANTENIMIENTO UNIDADES

GRUPO DE PAGO

ZONAS DE LIMITACIONES NATURALES

**Sup. Dec.
Admisible**

0,00

**Sup.
Resuelta**

0,00

Sobredecl.

0,00

% Sobredecl.

0,00

RESUMEN DE PAGOS

	IMPORTE (Euros)			
	RESUELTO	FEADER	MAPA	CAPADR
A pagar	0,00	0,00	0,00	0,00

APLICACIÓN DE REDUCCIONES Y PENALIZACIONES (%)

Crterios de subvencionabilidad (1)	Presentación tardía	Omisión declaración	Condicionalidad
100,00	0,00	0,00	0,00

IMPORTE (Euros)

Calculado(2)	Reducción	Penalización	Reducción Penalización (3)	Penalización adicional	Resuelto	FEADER	MAPA	CAPADR
0,00 €	0,00 €	0,00 €	0,00 €	0,00 €	0,00 €	0,00 €	0,00 €	0,00 €
Importe Unitario:	54,00 €	Nuevo Importe Unitario:	0,00 €					

RECINTOS PROPUESTOS

REF.	REFERENCIA SIGPAC	CULTIVO	S/R	USO SIGPAC	Sup. Dec. admisible	Sup. Campo	Sup. Determ.	Sup. Resuelta
-1500502	23-069-032-00192-0002	OLIVAR	S		0,19		0,19	0,19
-953748	23-069-008-00226-0001	MEZCLA AVENA-CEBADA	S		3,29		3,29	3,29
-10789	23-069-032-00106-0003	OLIVAR	S		0,02		0,02	0,02
170000005312653	23-069-026-00546-0001	OLIVAR	S		2,89		2,89	2,89
170000005312655	23-069-032-00193-0001	OLIVAR	S		0,94		0,94	0,94
170000005312657	23-069-032-00101-0001	OLIVAR	S		0,05		0,05	0,05
170000005312658	23-069-032-00105-0001	OLIVAR	S		1,30		1,30	1,30
170000005312660	23-069-032-00104-0001	OLIVAR	S		0,02		0,02	0,02

INCIDENCIAS

INCIDENCIA DESCRIPCIÓN

2454	Solicitante de intervención 6613 cuyo regimen de afiliacion a la SS no es ni el sistema especial agrario(cuenta ajena) ni autonomo con actividad agraria.
74018	Productor que no es agricultor a título principal, según los datos del ejercicio fiscal n-1 y seguridad socia.
74053	Importe inferior a 100 Euros

(1) Con incidencias que retienen pago o deniegan el expediente.

(2) Se calcula sobre superficie declarada admisible.

(3) Aplicación del artículo 16 bis del RD 147/2023.

(4) Expediente con algunos recintos de pastos permanentes ubicados en espacios protegidos donde la carga ganadera mínima será 0,1 UGM/ha.

Puede verificar la integridad de una copia de este documento mediante la lectura del código QR adjunto o mediante el acceso a la dirección <https://ws050.juntadeandalucia.es/verificarFirma> indicando el código de VERIFICACIÓN

FIRMADO POR

RAQUEL MARIA ESPIN CRESPO

17/10/2024

VERIFICACIÓN

Pk2jmJDVJQXVSF7B6ESWF6FEMYA9VL

PÁG. 2494/3958





APELLIDOS Y NOMBRE / RAZÓN SOCIAL

DE HARO ALONSO MARIA TERESA

NIF

****3951*

EXPEDIENTE

1250398

RESOLUCIÓN

DENEGACIÓN DE LA AYUDA

DATOS DE MANTENIMIENTO UNIDADES

GRUPO DE PAGO

ZONAS DE LIMITACIONES NATURALES

Sup. Dec. Admisible

0,00

Sup. Resuelta

0,00

Sobredecl.

0,00

% Sobredecl.

0,00

RESUMEN DE PAGOS

IMPORTE (Euros)

	RESUELTO	FEADER	MAPA	CAPADR
A pagar	0,00	0,00	0,00	0,00

APLICACIÓN DE REDUCCIONES Y PENALIZACIONES (%)

Criterios de subvencionabilidad (1)	Presentación tardía	Omisión declaración	Condicionalidad
100,00	0,00	0,00	0,00

IMPORTE (Euros)

Calculado(2)	Reducción	Penalización	Reducción Penalización (3)	Penalización adicional	Resuelto	FEADER	MAPA	CAPADR
0,00 €	0,00 €	0,00 €	0,00 €	0,00 €	0,00 €	0,00 €	0,00 €	0,00 €
Importe Unitario:	54,00 €	Nuevo Importe Unitario:	0,00 €					

RECINTOS PROPUESTOS

REF.	REFERENCIA SIGPAC	CULTIVO	S/R	USO SIGPAC	Sup. Dec. admisible	Sup. Campo	Sup. Determ.	Sup. Resuelta
170000005268944	23-055-004-00086-0002	OLIVAR	S		0,10		0,10	0,10
170000005268945	23-055-004-00202-0001	OLIVAR	S		0,33		0,33	0,33
170000005268949	23-055-004-00233-0002	OLIVAR	R		2,87		2,87	2,87

INCIDENCIAS

INCIDENCIA DESCRIPCIÓN

74018	Productor que no es agricultor a título principal, según los datos del ejercicio fiscal n-1 y seguridad socia.
74053	Importe inferior a 100 Euros

(1) Con incidencias que retienen pago o deniegan el expediente.

(2) Se calcula sobre superficie declarada admisible.

(3) Aplicación del artículo 16 bis del RD 147/2023.

(4) Expediente con algunos recintos de pastos permanentes ubicados en espacios protegidos donde la carga ganadera mínima será 0,1 UGM/ha.

Puede verificar la integridad de una copia de este documento mediante la lectura del código QR adjunto o mediante el acceso a la dirección <https://ws050.juntadeandalucia.es/verificarFirma> indicando el código de VERIFICACIÓN

FIRMADO POR	RAQUEL MARIA ESPIN CRESPO	17/10/2024
VERIFICACIÓN	Pk2jmJDVJQXVSF7B6ESWF6FEMYA9VL	PÁG. 2495/3958





APELLIDOS Y NOMBRE / RAZÓN SOCIAL

DE JUAN SOLER ENRIQUE

NIF
***6245*

EXPEDIENTE

1234114

RESOLUCIÓN

DENEGACIÓN DE LA AYUDA

DATOS DE MANTENIMIENTO UNIDADES

GRUPO DE PAGO

ZONAS DE LIMITACIONES NATURALES

Sup. Dec. Admisible	Sup. Resuelta	Sobredecl.	% Sobredecl.
0,00	0,00	0,00	0,00

RESUMEN DE PAGOS

	IMPORTE (Euros)			
	RESUELTO	FEADER	MAPA	CAPADR
A pagar	0,00	0,00	0,00	0,00

APLICACIÓN DE REDUCCIONES Y PENALIZACIONES (%)

Criterios de subvencionabilidad (1)	Presentación tardía	Omisión declaración	Condicionidad
100,00	0,00	0,00	0,00

IMPORTE (Euros)

Calculado(2)	Reducción	Penalización	Reducción Penalización (3)	Penalización adicional	Resuelto	FEADER	MAPA	CAPADR
0,00 €	0,00 €	0,00 €	0,00 €	0,00 €	0,00 €	0,00 €	0,00 €	0,00 €
Importe Unitario:	54,00 €	Nuevo Importe Unitario:	0,00 €					

(1) Con incidencias que retienen pago o deniegan el expediente.

(2) Se calcula sobre superficie declarada admisible.

(3) Aplicación del artículo 16 bis del RD 147/2023.

(4) Expediente con algunos recintos de pastos permanentes ubicados en espacios protegidos donde la carga ganadera mínima será 0,1 UGM/ha.

Puede verificar la integridad de una copia de este documento mediante la lectura del código QR adjunto o mediante el acceso a la dirección <https://ws050.juntadeandalucia.es/verificarFirma> indicando el código de VERIFICACIÓN

FIRMADO POR	RAQUEL MARIA ESPIN CRESPO	17/10/2024	
VERIFICACIÓN	Pk2jmJDVJQXVSF7B6ESWF6FEMYA9VL	PÁG. 2496/3958	



RECINTOS PROPUESTOS

REF.	REFERENCIA SIGPAC	CULTIVO	S/R	USO SIGPAC	Sup. Dec. admisible	Sup. Campo	Sup. Determ.	Sup. Resulta
-1128225	23-003-035-00663-0007	OLIVAR	S		0,01		0,01	0,01
-597926	23-003-013-00060-0001	OLIVAR	S		0,01		0,01	0,01
-597861	23-003-013-00072-0001	OLIVAR	R		0,45		0,45	0,45
-597860	23-003-013-00070-0010	OLIVAR	R		7,12		7,12	7,12
-597859	23-003-013-00070-0009	OLIVAR	R		0,67		0,67	0,67
-597858	23-003-013-00070-0006	OLIVAR	R		5,19		5,19	5,19
-597857	23-003-013-00070-0003	OLIVAR	R		1,76		1,76	1,76
-597856	23-003-013-00070-0002	OLIVAR	R		10,33		10,33	10,33
-597855	23-003-013-00060-0022	OLIVAR	R		0,34		0,34	0,34
-597854	23-003-013-00060-0005	OLIVAR	R		0,21		0,21	0,21
4230815	23-003-035-00663-0006	ALMENDROS	S		0,39		0,39	0,39
170000005408514	23-003-035-00311-0009	OLIVAR	S		4,48		4,48	4,48
170000005408515	23-003-035-00662-0001	OLIVAR	R		0,41		0,41	0,41
170000005408516	23-003-035-09034-0001	OLIVAR	R		0,05		0,05	0,05
170000005408517	23-003-035-00311-0018	OLIVAR	S		1,19		1,19	1,19
170000005408518	23-003-035-00663-0005	OLIVAR	S		3,45		3,45	3,45
170000005410940	23-003-013-00084-0001	OLIVAR	R		0,45		0,45	0,45
170000005410942	23-003-035-00310-0001	OLIVAR	R		2,55		2,55	2,55
170000005410943	23-003-013-00081-0007	OLIVAR	R		3,78		3,78	3,78
170000005410944	23-003-035-00309-0001	OLIVAR	R		2,75		2,75	2,75
170000005410945	23-003-013-00081-0004	OLIVAR	R		0,17		0,17	0,17
170000005410947	23-003-013-00081-0013	OLIVAR	R		1,94		1,94	1,94
1700000006561349	23-003-022-00146-0003	OLIVAR	S		0,37		0,37	0,37
1700000006561350	23-003-021-00005-0004	BARBECHO TRADICIONAL	S		0,07		0,07	0,07
1700000006561354	23-003-013-00070-0047	OLIVAR	R		0,01		0,01	0,01
1700000006561357	23-003-021-00007-0020	OLIVAR	S		0,40		0,40	0,40
1700000006561359	23-003-013-00060-0008	OLIVAR	S		0,17		0,17	0,17
1700000006561360	23-003-021-00040-0002	OLIVAR	S		26,57		26,57	26,57
1700000006561363	23-003-021-00004-0051	OLIVAR	S		4,41		4,41	4,41
1700000006561364	23-003-021-00005-0004	BARBECHO TRADICIONAL	S		0,08		0,08	0,08
1700000006561365	23-003-021-00007-0004	OLIVAR	S		14,16		14,16	14,16
1700000006561366	23-003-021-00005-0007	OLIVAR	S		37,07		37,07	37,05
1700000006561367	23-003-013-00060-0004	OLIVAR	S		0,27		0,27	0,27
1700000006561372	23-003-022-00146-0001	OLIVAR	S		0,78		0,78	0,78
1700000006561374	23-003-021-00007-0021	OLIVAR	S		2,64		2,64	2,64
1700000006561376	23-003-021-00005-0005	BARBECHO TRADICIONAL	S		0,37		0,37	0,37
1700000006561379	23-003-035-00312-0001	ALMENDROS	S		3,79		3,79	3,79

INCIDENCIAS

INCIDENCIA DESCRIPCIÓN

- 452 Actividad agraria declarada en un recinto no compatible con el uso PA, PR o PS asignado en SIGPAC para ese recinto.
 Recinto:23-003-013-00060-00002 Cultivo:62000 PASTOS PERMANENTES DE 5 O MAS AÑOS-SIN VARIEDAD Secano USO ASIGNADO EN SIGPAC:PR
 Recinto:23-003-013-00070-00048 Cultivo:62000 PASTOS PERMANENTES DE 5 O MAS AÑOS-SIN VARIEDAD Secano USO ASIGNADO EN SIGPAC:PS
 Recinto:23-003-035-00312-00004 Cultivo:62000 PASTOS PERMANENTES DE 5 O MAS AÑOS-SIN VARIEDAD Secano USO ASIGNADO EN SIGPAC:PS
 Recinto:23-003-035-00312-00007 Cultivo:62000 PASTOS PERMANENTES DE 5 O MAS AÑOS-SIN VARIEDAD Secano USO ASIGNADO EN SIGPAC:PR
 Recinto:23-003-035-00663-00001 Cultivo:62000 PASTOS PERMANENTES DE 5 O MAS AÑOS-SIN VARIEDAD Secano USO ASIGNADO EN SIGPAC:PR
- 3795 Recinto declarado con una situación de riesgo de abandono.
 Recinto:23-003-035-00312-00007 Cultivo: -

(1) Con incidencias que retienen pago o deniegan el expediente.
 (2) Se calcula sobre superficie declarada admisible.
 (3) Aplicación del artículo 16 bis del RD 147/2023.
 (4) Expediente con algunos recintos de pastos permanentes ubicados en espacios protegidos donde la carga ganadera mínima será 0,1 UGM/ha.

Puede verificar la integridad de una copia de este documento mediante la lectura del código QR adjunto o mediante el acceso a la dirección https://ws050.juntadeandalucia.es/verificarFirma indicando el código de VERIFICACIÓN			
FIRMADO POR	RAQUEL MARIA ESPIN CRESPO	17/10/2024	
VERIFICACIÓN	Pk2jmJDVJQXVSF7B6ESWF6FEMYA9VL	PÁG. 2497/3958	



INCIDENCIAS

INCIDENCIA DESCRIPCIÓN

4272	Verifica que las líneas de declaración de las Solicitudes Únicas no tienen solapes con la capa de Retroactividad Gráfica (ambas de la misma campaña) a nivel de expediente/línea de declaración gráfica de la solicitud. Recinto:23-003-021-00005-00007 Cultivo: - Agregado de la referencia del recinto.:0 Zona de la referencia del recinto.:0 Superficie solapada.:0,02 Id. Incid.:98041245
74018	Productor que no es agricultor a título principal, según los datos del ejercicio fiscal n-1 y seguridad socia.
74053	Importe inferior a 100 Euros
86119	Carga ganadera NO cumple con el valor mínimo de 0,2 UGM/ha. Recinto:23-003-013-00060-00002 Cultivo:62000 PASTOS PERMANENTES DE 5 O MAS AÑOS-SIN VARIEDAD Secano Carga Ganadera:0 Recinto:23-003-013-00070-00048 Cultivo:62000 PASTOS PERMANENTES DE 5 O MAS AÑOS-SIN VARIEDAD Secano Carga Ganadera:0 Recinto:23-003-035-00312-00004 Cultivo:62000 PASTOS PERMANENTES DE 5 O MAS AÑOS-SIN VARIEDAD Secano Carga Ganadera:0 Recinto:23-003-035-00312-00007 Cultivo:62000 PASTOS PERMANENTES DE 5 O MAS AÑOS-SIN VARIEDAD Secano Carga Ganadera:0 Recinto:23-003-035-00663-00001 Cultivo:62000 PASTOS PERMANENTES DE 5 O MAS AÑOS-SIN VARIEDAD Secano Carga Ganadera:0
86121	Recinto superficie forrajera que no realiza la actividad de producción de pastoreo. Recinto:23-003-013-00060-00002 Cultivo:62000 PASTOS PERMANENTES DE 5 O MAS AÑOS-SIN VARIEDAD Secano Actividad Agraria del recinto:2 Recinto:23-003-013-00070-00048 Cultivo:62000 PASTOS PERMANENTES DE 5 O MAS AÑOS-SIN VARIEDAD Secano Actividad Agraria del recinto:2 Recinto:23-003-035-00312-00004 Cultivo:62000 PASTOS PERMANENTES DE 5 O MAS AÑOS-SIN VARIEDAD Secano Actividad Agraria del recinto:2 Recinto:23-003-035-00312-00007 Cultivo:62000 PASTOS PERMANENTES DE 5 O MAS AÑOS-SIN VARIEDAD Secano Actividad Agraria del recinto:2 Recinto:23-003-035-00663-00001 Cultivo:62000 PASTOS PERMANENTES DE 5 O MAS AÑOS-SIN VARIEDAD Secano Actividad Agraria del recinto:2
86122	Recinto superficie forrajera que realiza la actividad de producción de pastoreo y no declara el o los códigos del Registro de Explotaciones Ganaderas de Andalucía, REGA. Recinto:23-003-013-00060-00002 Cultivo:62000 PASTOS PERMANENTES DE 5 O MAS AÑOS-SIN VARIEDAD Secano Recinto:23-003-013-00070-00048 Cultivo:62000 PASTOS PERMANENTES DE 5 O MAS AÑOS-SIN VARIEDAD Secano Recinto:23-003-035-00312-00004 Cultivo:62000 PASTOS PERMANENTES DE 5 O MAS AÑOS-SIN VARIEDAD Secano Recinto:23-003-035-00312-00007 Cultivo:62000 PASTOS PERMANENTES DE 5 O MAS AÑOS-SIN VARIEDAD Secano Recinto:23-003-035-00663-00001 Cultivo:62000 PASTOS PERMANENTES DE 5 O MAS AÑOS-SIN VARIEDAD Secano
86124	Recinto de forrajera para Cálculo de Carga Ganadera que No pertenece a Explotación. Recinto:23-003-013-00060-00002 Cultivo:62000 PASTOS PERMANENTES DE 5 O MAS AÑOS-SIN VARIEDAD Secano Recinto:23-003-013-00070-00048 Cultivo:62000 PASTOS PERMANENTES DE 5 O MAS AÑOS-SIN VARIEDAD Secano Recinto:23-003-035-00312-00004 Cultivo:62000 PASTOS PERMANENTES DE 5 O MAS AÑOS-SIN VARIEDAD Secano Recinto:23-003-035-00312-00007 Cultivo:62000 PASTOS PERMANENTES DE 5 O MAS AÑOS-SIN VARIEDAD Secano Recinto:23-003-035-00663-00001 Cultivo:62000 PASTOS PERMANENTES DE 5 O MAS AÑOS-SIN VARIEDAD Secano

Datos considerados para el Cálculo de la Carga Ganadera del expediente

Superficie determinada para Cálculo Carga Ganadera: 0,00 ha
Carga Ganadera del Expediente: 0,00 ugm/ha

Incidenias de carga ganadera

INCIDENCIA DESCRIPCIÓN

452	Actividad agraria declarada en un recinto no compatible con el uso PA, PR o PS asignado en SIGPAC para ese recinto. Recinto:23-003-035-00312-00007 Cultivo:62000 PASTOS PERMANENTES DE 5 O MAS AÑOS-SIN VARIEDAD Secano USO ASIGNADO EN SIGPAC:PR Recinto:23-003-013-00070-00048 Cultivo:62000 PASTOS PERMANENTES DE 5 O MAS AÑOS-SIN VARIEDAD Secano USO ASIGNADO EN SIGPAC:PS Recinto:23-003-013-00060-00002 Cultivo:62000 PASTOS PERMANENTES DE 5 O MAS AÑOS-SIN VARIEDAD Secano USO ASIGNADO EN SIGPAC:PR Recinto:23-003-035-00663-00001 Cultivo:62000 PASTOS PERMANENTES DE 5 O MAS AÑOS-SIN VARIEDAD Secano USO ASIGNADO EN SIGPAC:PR Recinto:23-003-035-00312-00004 Cultivo:62000 PASTOS PERMANENTES DE 5 O MAS AÑOS-SIN VARIEDAD Secano USO
-----	--

(1) Con incidencias que retienen pago o deniegan el expediente.

(2) Se calcula sobre superficie declarada admisible.

(3) Aplicación del artículo 16 bis del RD 147/2023.

(4) Expediente con algunos recintos de pastos permanentes ubicados en espacios protegidos donde la carga ganadera mínima será 0,1 UGM/ha.

Puede verificar la integridad de una copia de este documento mediante la lectura del código QR adjunto o mediante el acceso a la dirección <https://ws050.juntadeandalucia.es/verificarFirma> indicando el código de VERIFICACIÓN

FIRMADO POR	RAQUEL MARIA ESPIN CRESPO	17/10/2024
VERIFICACIÓN	Pk2jmJDVJQXVSF7B6ESWF6FEMYA9VL	PÁG. 2498/3958





- ASIGNADO EN SIGPAC:PS
- 3795 Recinto declarado con una situación de riesgo de abandono.
Recinto:23-003-035-00312-00007 Cultivo: -
- 86122 Recinto superficie forrajera que realiza la actividad de producción de pastoreo y no declara el o los códigos del Registro de Explotaciones Ganaderas de Andalucía, REGA.
Recinto:23-003-035-00312-00007 Cultivo:62000 PASTOS PERMANENTES DE 5 O MAS AÑOS-SIN VARIEDAD Secano
Recinto:23-003-013-00070-00048 Cultivo:62000 PASTOS PERMANENTES DE 5 O MAS AÑOS-SIN VARIEDAD Secano
Recinto:23-003-013-00060-00002 Cultivo:62000 PASTOS PERMANENTES DE 5 O MAS AÑOS-SIN VARIEDAD Secano
Recinto:23-003-035-00663-00001 Cultivo:62000 PASTOS PERMANENTES DE 5 O MAS AÑOS-SIN VARIEDAD Secano
Recinto:23-003-035-00312-00004 Cultivo:62000 PASTOS PERMANENTES DE 5 O MAS AÑOS-SIN VARIEDAD Secano
- 86124 Recinto de forrajera para Cálculo de Carga Ganadera que No pertenece a Explotación.
Recinto:23-003-035-00312-00007 Cultivo:62000 PASTOS PERMANENTES DE 5 O MAS AÑOS-SIN VARIEDAD Secano
Recinto:23-003-013-00070-00048 Cultivo:62000 PASTOS PERMANENTES DE 5 O MAS AÑOS-SIN VARIEDAD Secano
Recinto:23-003-013-00060-00002 Cultivo:62000 PASTOS PERMANENTES DE 5 O MAS AÑOS-SIN VARIEDAD Secano
Recinto:23-003-035-00663-00001 Cultivo:62000 PASTOS PERMANENTES DE 5 O MAS AÑOS-SIN VARIEDAD Secano
Recinto:23-003-035-00312-00004 Cultivo:62000 PASTOS PERMANENTES DE 5 O MAS AÑOS-SIN VARIEDAD Secano
- 86128 Recinto de Forrajeras que no ha contabilizado para Carga Ganadera por no tener una explotación válida para el cálculo de la Carga Ganadera
Recinto:23-003-035-00312-00007 Cultivo:62 PASTOS PERMANENTES DE 5 O MAS AÑOS-
Recinto:23-003-013-00070-00048 Cultivo:62 PASTOS PERMANENTES DE 5 O MAS AÑOS-
Recinto:23-003-013-00060-00002 Cultivo:62 PASTOS PERMANENTES DE 5 O MAS AÑOS-
Recinto:23-003-035-00663-00001 Cultivo:62 PASTOS PERMANENTES DE 5 O MAS AÑOS-
Recinto:23-003-035-00312-00004 Cultivo:62 PASTOS PERMANENTES DE 5 O MAS AÑOS-
- 86132 Recinto superficie forrajera que no realiza la actividad de producción de pastoreo.
Recinto:23-003-035-00312-00007 Cultivo:62000 PASTOS PERMANENTES DE 5 O MAS AÑOS-SIN VARIEDAD Secano
Recinto:23-003-013-00070-00048 Cultivo:62000 PASTOS PERMANENTES DE 5 O MAS AÑOS-SIN VARIEDAD Secano
Recinto:23-003-013-00060-00002 Cultivo:62000 PASTOS PERMANENTES DE 5 O MAS AÑOS-SIN VARIEDAD Secano
Recinto:23-003-021-00005-00004 Cultivo:20000 BARBECHO TRADICIONAL-SIN VARIEDAD Secano
Recinto:23-003-035-00663-00001 Cultivo:62000 PASTOS PERMANENTES DE 5 O MAS AÑOS-SIN VARIEDAD Secano
Recinto:23-003-021-00005-00004 Cultivo:20000 BARBECHO TRADICIONAL-SIN VARIEDAD Secano
Recinto:23-003-035-00312-00004 Cultivo:62000 PASTOS PERMANENTES DE 5 O MAS AÑOS-SIN VARIEDAD Secano
Recinto:23-003-021-00005-00005 Cultivo:20000 BARBECHO TRADICIONAL-SIN VARIEDAD Secano

(1) Con incidencias que retienen pago o deniegan el expediente.

(2) Se calcula sobre superficie declarada admisible.

(3) Aplicación del artículo 16 bis del RD 147/2023.

(4) Expediente con algunos recintos de pastos permanentes ubicados en espacios protegidos donde la carga ganadera mínima será 0,1 UGM/ha.

Puede verificar la integridad de una copia de este documento mediante la lectura del código QR adjunto o mediante el acceso a la dirección <https://ws050.juntadeandalucia.es/verificarFirma> indicando el código de VERIFICACIÓN

FIRMADO POR	RAQUEL MARIA ESPIN CRESPO	17/10/2024	
VERIFICACIÓN	Pk2jmJDVJQXVSF7B6ESWF6FEMYA9VL	PÁG. 2499/3958	



APELLIDOS Y NOMBRE / RAZÓN SOCIAL

DE LA CRUZ ALMAZAN JOSE

NIF

***0790*

EXPEDIENTE

1147603

RESOLUCIÓN

DENEGACIÓN DE LA AYUDA

DATOS DE MANTENIMIENTO UNIDADES

GRUPO DE PAGO

ZONAS DE LIMITACIONES NATURALES

Sup. Dec. Admisible
0,00

Sup. Resuelta
0,00

Sobredecl.
0,00

% Sobredecl.
0,00

RESUMEN DE PAGOS

	IMPORTE (Euros)			
	RESUELTO	FEADER	MAPA	CAPADR
A pagar	0,00	0,00	0,00	0,00

APLICACIÓN DE REDUCCIONES Y PENALIZACIONES (%)

Crterios de subvencionabilidad (1)	Presentación tardía	Omisión declaración	Condicionalidad
100,00	0,00	0,00	0,00

IMPORTE (Euros)

Calculado(2)	Reducción	Penalización	Reducción adicional (3)	Penalización adicional	Resuelto	FEADER	MAPA	CAPADR
0,00 €	0,00 €	0,00 €	0,00 €	0,00 €	0,00 €	0,00 €	0,00 €	0,00 €
Importe Unitario:	54,00 €	Nuevo Importe Unitario:	0,00 €					

RECINTOS PROPUESTOS

REF.	REFERENCIA SIGPAC	CULTIVO	S/R	USO SIGPAC	Sup. Dec. admisible	Sup. Campo	Sup. Determ.	Sup. Resuelta
5536145	23-075-005-00083-0001	OLIVAR	S		0,49		0,49	0,49
5536149	23-075-012-00201-0003	OLIVAR	S		0,32		0,32	0,32
5536156	23-075-013-00068-0001	OLIVAR	R		1,14		1,14	1,14
5536159	23-075-023-00031-0002	OLIVAR	S		0,39		0,39	0,39
5536163	23-075-024-00124-0001	OLIVAR	S		0,77		0,77	0,77
5536169	23-075-027-00264-0001	OLIVAR	R		0,16		0,16	0,16
5536172	23-075-027-00490-0001	OLIVAR	R		0,44		0,44	0,44
170000005842890	23-075-011-00174-0001	OLIVAR	S		0,30		0,30	0,30
170000005842891	23-075-011-00180-0002	OLIVAR	R		1,45		1,45	1,45
170000005842893	23-075-014-00012-0001	OLIVAR	S		0,71		0,71	0,71
170000005842894	23-075-021-00022-0001	OLIVAR	S		0,18		0,18	0,18
170000005842895	23-075-022-00241-0001	OLIVAR	S		0,17		0,17	0,17
170000005842896	23-075-018-00325-0001	OLIVAR	S		0,28		0,28	0,28
170000005842897	23-075-022-00245-0002	OLIVAR	S		0,24		0,24	0,24
170000005842899	23-088-009-00145-0002	OLIVAR	S		1,05		1,05	1,05
170000005842900	23-092-074-00056-0002	OLIVAR	S		0,15		0,15	0,15
170000005842902	23-075-011-00189-0001	OLIVAR	S		0,26		0,26	0,26
170000005842903	23-092-075-00087-0001	OLIVAR	S		0,41		0,41	0,41
170000005842904	23-075-027-00108-0001	OLIVAR	S		0,36		0,36	0,36
170000005842905	23-075-027-00147-0001	OLIVAR	S		0,27		0,27	0,27
170000005842906	23-075-027-00148-0002	OLIVAR	S		0,22		0,22	0,22
170000005842907	23-075-027-00151-0001	OLIVAR	S		0,36		0,36	0,36
170000005842908	23-075-028-00007-0001	OLIVAR	R		0,28		0,28	0,28

(1) Con incidencias que retienen pago o deniegan el expediente.

(2) Se calcula sobre superficie declarada admisible.

(3) Aplicación del artículo 16 bis del RD 147/2023.

(4) Expediente con algunos recintos de pastos permanentes ubicados en espacios protegidos donde la carga ganadera mínima será 0,1 UGM/ha.

Puede verificar la integridad de una copia de este documento mediante la lectura del código QR adjunto o mediante el acceso a la dirección <https://ws050.juntadeandalucia.es/verificarFirma> indicando el código de VERIFICACIÓN

FIRMADO POR

RAQUEL MARIA ESPIN CRESPO

17/10/2024

VERIFICACIÓN

Pk2jmJDVJQXVSF7B6ESWF6FEMYA9VL

PÁG. 2500/3958





INCIDENCIAS

INCIDENCIA DESCRIPCIÓN

2454	Solicitante de intervención 6613 cuyo regimen de afiliacion a la SS no es ni el sistema especial agrario(cuenta ajena) ni autonomo con actividad agraria.
74018	Productor que no es agricultor a título principal, según los datos del ejercicio fiscal n-1 y seguridad socia.
74053	Importe inferior a 100 Euros

(1) Con incidencias que retienen pago o deniegan el expediente.
(2) Se calcula sobre superficie declarada admisible.
(3) Aplicación del artículo 16 bis del RD 147/2023.
(4) Expediente con algunos recintos de pastos permanentes ubicados en espacios protegidos donde la carga ganadera mínima será 0,1 UGM/ha.

Puede verificar la integridad de una copia de este documento mediante la lectura del código QR adjunto o mediante el acceso a la dirección <https://ws050.juntadeandalucia.es/verificarFirma> indicando el código de VERIFICACIÓN

FIRMADO POR	RAQUEL MARIA ESPIN CRESPO	17/10/2024	
VERIFICACIÓN	Pk2jmJDVJQXVSF7B6ESWF6FEMYA9VL	PÁG. 2501/3958	



APELLIDOS Y NOMBRE / RAZÓN SOCIAL

DE LA HAZA GUARDIA ANTONIO

NIF

****1130*

EXPEDIENTE

1157617

RESOLUCIÓN

DENEGACIÓN DE LA AYUDA

DATOS DE MANTENIMIENTO UNIDADES

GRUPO DE PAGO

ZONAS DE LIMITACIONES NATURALES

Sup. Dec. Admisible

0,00

Sup. Resuelta

0,00

Sobredecl.

0,00

% Sobredecl.

0,00

RESUMEN DE PAGOS

IMPORTE (Euros)

	RESUELTO	FEADER	MAPA	CAPADR
A pagar	0,00	0,00	0,00	0,00

APLICACIÓN DE REDUCCIONES Y PENALIZACIONES (%)

Crterios de subvencionabilidad (1)	Presentación tardía	Omisión declaración	Condicionalidad
100,00	0,00	0,00	0,00

IMPORTE (Euros)

Calculado(2)	Reducción	Penalización	Reducción Penalización (3)	Penalización adicional	Resuelto	FEADER	MAPA	CAPADR
0,00 €	0,00 €	0,00 €	0,00 €	0,00 €	0,00 €	0,00 €	0,00 €	0,00 €
Importe Unitario:	54,00 €	Nuevo Importe Unitario:	0,00 €					

RECINTOS PROPUESTOS

REF.	REFERENCIA SIGPAC	CULTIVO	S/R	USO SIGPAC	Sup. Dec. admisible	Sup. Campo	Sup. Determ.	Sup. Resuelta
-1324817	23-006-004-00380-0001	OLIVAR	S		0,02		0,02	0,02
1700000006034479	23-006-004-00376-0001	OLIVAR	S		0,01		0,01	0,01
1700000006034480	23-006-004-00377-0001	OLIVAR	S		0,04		0,04	0,04
1700000006034481	23-006-004-00379-0001	OLIVAR	S		3,22		3,22	3,22
1700000006034482	23-006-004-00382-0002	OLIVAR	S		0,04		0,04	0,04
1700000006034484	23-069-006-00080-0001	OLIVAR	S		0,01		0,01	0,00
1700000006034485	23-069-006-00090-0001	OLIVAR	S		10,19		10,19	10,19
1700000006034486	23-069-006-00092-0002	OLIVAR	S		0,01		0,01	0,00

INCIDENCIAS

INCIDENCIA DESCRIPCIÓN

242	Recinto pendiente de acreditación de titularidad. Recinto:23-069-006-00080-00001 Cultivo:101010 OLIVAR-PICUAL Secano Recinto:23-069-006-00092-00002 Cultivo:101010 OLIVAR-PICUAL Secano
2454	Solicitante de intervención 6613 cuyo regimen de afiliación a la SS no es ni el sistema especial agrario(cuenta ajena) ni autonomo con actividad agraria.
74018	Productor que no es agricultor a título principal, según los datos del ejercicio fiscal n-1 y seguridad socia.
74053	Importe inferior a 100 Euros

(1) Con incidencias que retienen pago o deniegan el expediente.

(2) Se calcula sobre superficie declarada admisible.

(3) Aplicación del artículo 16 bis del RD 147/2023.

(4) Expediente con algunos recintos de pastos permanentes ubicados en espacios protegidos donde la carga ganadera mínima será 0,1 UGM/ha.

Puede verificar la integridad de una copia de este documento mediante la lectura del código QR adjunto o mediante el acceso a la dirección <https://ws050.juntadeandalucia.es/verificarFirma> indicando el código de VERIFICACIÓN

FIRMADO POR	RAQUEL MARIA ESPIN CRESPO	17/10/2024
VERIFICACIÓN	Pk2jmJDVJQXVSF7B6ESWF6FEMYA9VL	PÁG. 2502/3958





APELLIDOS Y NOMBRE / RAZÓN SOCIAL

DE LEON EXPOSITO REMEDIOS LEON

NIF

***0782*

EXPEDIENTE

1149875

RESOLUCIÓN

DENEGACIÓN DE LA AYUDA

DATOS DE MANTENIMIENTO UNIDADES

GRUPO DE PAGO

ZONAS DE LIMITACIONES NATURALES

**Sup. Dec.
Admisible**

0,00

**Sup.
Resuelta**

0,00

Sobredecl.

0,00

% Sobredecl.

0,00

RESUMEN DE PAGOS

	IMPORTE (Euros)			
	RESUELTO	FEADER	MAPA	CAPADR
A pagar	0,00	0,00	0,00	0,00

APLICACIÓN DE REDUCCIONES Y PENALIZACIONES (%)

Crterios de subvencionabilidad (1)	Presentación tardía	Omisión declaración	Condicionalidad
100,00	0,00	0,00	0,00

IMPORTE (Euros)

Calculado(2)	Reducción	Penalización	Reducción Penalización (3)	Penalización adicional	Resuelto	FEADER	MAPA	CAPADR
0,00 €	0,00 €	0,00 €	0,00 €	0,00 €	0,00 €	0,00 €	0,00 €	0,00 €
Importe Unitario:	54,00 €	Nuevo Importe Unitario:	0,00 €					

RECINTOS PROPUESTOS

REF.	REFERENCIA SIGPAC	CULTIVO	S/R	USO SIGPAC	Sup. Dec. admisible	Sup. Campo	Sup. Determ.	Sup. Resuelta
170000005682996	23-003-036-00264-0001	OLIVAR	S		0,75		0,75	0,75
170000005682997	23-003-041-00095-0006	OLIVAR	S		0,36		0,36	0,36
170000005682998	23-003-041-00872-0001	OLIVAR	S		0,13		0,13	0,13
170000005682999	23-003-041-80048-0001	OLIVAR	S		0,10		0,10	0,10
170000006637522	23-003-041-00097-0003	OLIVAR	S		1,65		1,65	1,65
170000006637523	23-003-041-00098-0001	OLIVAR	S		0,59		0,59	0,59

INCIDENCIAS

INCIDENCIA DESCRIPCIÓN

2454	Solicitante de intervención 6613 cuyo regimen de afiliacion a la SS no es ni el sistema especial agrario(cuenta ajena) ni autonomo con actividad agraria.
74018	Productor que no es agricultor a título principal, según los datos del ejercicio fiscal n-1 y seguridad socia.
74053	Importe inferior a 100 Euros

(1) Con incidencias que retienen pago o deniegan el expediente.

(2) Se calcula sobre superficie declarada admisible.

(3) Aplicación del artículo 16 bis del RD 147/2023.

(4) Expediente con algunos recintos de pastos permanentes ubicados en espacios protegidos donde la carga ganadera mínima será 0,1 UGM/ha.

Puede verificar la integridad de una copia de este documento mediante la lectura del código QR adjunto o mediante el acceso a la dirección <https://ws050.juntadeandalucia.es/verificarFirma> indicando el código de VERIFICACIÓN

FIRMADO POR

RAQUEL MARIA ESPIN CRESPO

17/10/2024

VERIFICACIÓN

Pk2jmJDVJQXVSF7B6ESWF6FEMYA9VL

PÁG. 2503/3958





APELLIDOS Y NOMBRE / RAZÓN SOCIAL
DE LOS RIOS COELLO DE PORTUGAL ALONSO

NIF
***3375*

EXPEDIENTE
1206564

RESOLUCIÓN
DENEGACIÓN DE LA AYUDA

DATOS DE MANTENIMIENTO UNIDADES

GRUPO DE PAGO	Sup. Dec. Admisible	Sup. Resuelta	Sobredecl.	% Sobredecl.
ZONAS DE LIMITACIONES NATURALES	0,00	0,00	0,00	0,00

RESUMEN DE PAGOS

	IMPORTE (Euros)			
	RESUELTO	FEADER	MAPA	CAPADR
A pagar	0,00	0,00	0,00	0,00

APLICACIÓN DE REDUCCIONES Y PENALIZACIONES (%)

Crterios de subvencionabilidad (1)	Presentación tardía	Omisión declaración	Condicionalidad
100,00	0,00	0,00	0,00

IMPORTE (Euros)

Calculado(2)	Reducción	Penalización	Reducción Penalización (3)	Penalización adicional	Resuelto	FEADER	MAPA	CAPADR
0,00 €	0,00 €	0,00 €	0,00 €	0,00 €	0,00 €	0,00 €	0,00 €	0,00 €
Importe Unitario:	54,00 €	Nuevo Importe Unitario:	0,00 €					

RECINTOS PROPUESTOS

REF.	REFERENCIA SIGPAC	CULTIVO	S/R	USO SIGPAC	Sup. Dec. admisible	Sup. Campo	Sup. Determ.	Sup. Resuelta
5519668	23-009-022-00159-0001	BARBECHO TRADICIONAL	S		1,97		1,97	
5554064	23-009-023-00003-0005	OLIVAR	R		6,37		6,37	6,37
5554065	23-009-023-00003-0018	OLIVAR	S		0,11		0,11	0,11

INCIDENCIAS

INCIDENCIA DESCRIPCIÓN

452	Actividad agraria declarada en un recinto no compatible con el uso PA, PR o PS asignado en SIGPAC para ese recinto. Recinto:23-009-023-00003-00001 Cultivo:62000 PASTOS PERMANENTES DE 5 O MAS AÑOS-SIN VARIEDAD Secano USO ASIGNADO EN SIGPAC:PS
2454	Solicitante de intervención 6613 cuyo regimen de afiliacion a la SS no es ni el sistema especial agrario(cuenta ajena) ni autonomo con actividad agraria.
74018	Productor que no es agricultor a título principal, según los datos del ejercicio fiscal n-1 y seguridad socia.
74053	Importe inferior a 100 Euros
86119	Carga ganadera NO cumple con el valor mínimo de 0,2 UGM/ha. Recinto:23-009-023-00003-00001 Cultivo:62000 PASTOS PERMANENTES DE 5 O MAS AÑOS-SIN VARIEDAD Secano Carga Ganadera:0
86121	Recinto superficie forrajera que no realiza la actividad de producción de pastoreo. Recinto:23-009-023-00003-00001 Cultivo:62000 PASTOS PERMANENTES DE 5 O MAS AÑOS-SIN VARIEDAD Secano Actividad Agraria del recinto:2
86122	Recinto superficie forrajera que realiza la actividad de producción de pastoreo y no declara el o los códigos del Registro de Explotaciones Ganaderas de Andalucía, REGA. Recinto:23-009-023-00003-00001 Cultivo:62000 PASTOS PERMANENTES DE 5 O MAS AÑOS-SIN VARIEDAD Secano
86124	Recinto de forrajera para Cálculo de Carga Ganadera que No pertenece a Explotación. Recinto:23-009-023-00003-00001 Cultivo:62000 PASTOS PERMANENTES DE 5 O MAS AÑOS-SIN VARIEDAD Secano

(1) Con incidencias que retienen pago o deniegan el expediente.

(2) Se calcula sobre superficie declarada admisible.

(3) Aplicación del artículo 16 bis del RD 147/2023.

(4) Expediente con algunos recintos de pastos permanentes ubicados en espacios protegidos donde la carga ganadera mínima será 0,1 UGM/ha.

Puede verificar la integridad de una copia de este documento mediante la lectura del código QR adjunto o mediante el acceso a la dirección <https://ws050.juntadeandalucia.es/verificarFirma> indicando el código de VERIFICACIÓN

FIRMADO POR	RAQUEL MARIA ESPIN CRESPO	17/10/2024
VERIFICACIÓN	Pk2jmJDVJQXVSF7B6ESWF6FEMYA9VL	PÁG. 2504/3958





Datos considerados para el Cálculo de la Carga Ganadera del expediente

Superficie determinada para Cálculo Carga Ganadera: 0,00 ha

Carga Ganadera del Expediente: 0,00 ugm/ha

Incidencias de carga ganadera

INCIDENCIA DESCRIPCIÓN

- 452 Actividad agraria declarada en un recinto no compatible con el uso PA, PR o PS asignado en SIGPAC para ese recinto.
Recinto:23-009-023-00003-00001 Cultivo:62000 PASTOS PERMANENTES DE 5 O MAS AÑOS-SIN VARIEDAD Secano USO ASIGNADO EN SIGPAC:PS
- 86122 Recinto superficie forrajera que realiza la actividad de producción de pastoreo y no declara el o los códigos del Registro de Explotaciones Ganaderas de Andalucía, REGA.
Recinto:23-009-023-00003-00001 Cultivo:62000 PASTOS PERMANENTES DE 5 O MAS AÑOS-SIN VARIEDAD Secano
- 86124 Recinto de forrajera para Cálculo de Carga Ganadera que No pertenece a Explotación.
Recinto:23-009-023-00003-00001 Cultivo:62000 PASTOS PERMANENTES DE 5 O MAS AÑOS-SIN VARIEDAD Secano
- 86128 Recinto de Forrajeras que no ha contabilizado para Carga Ganadera por no tener una explotación válida para el cálculo de la Carga Ganadera
Recinto:23-009-023-00003-00001 Cultivo:62 PASTOS PERMANENTES DE 5 O MAS AÑOS-
- 86132 Recinto superficie forrajera que no realiza la actividad de producción de pastoreo.
Recinto:23-009-022-00159-00001 Cultivo:20000 BARBECHO TRADICIONAL-SIN VARIEDAD Secano
Recinto:23-009-023-00003-00001 Cultivo:62000 PASTOS PERMANENTES DE 5 O MAS AÑOS-SIN VARIEDAD Secano

(1) Con incidencias que retienen pago o deniegan el expediente.

(2) Se calcula sobre superficie declarada admisible.

(3) Aplicación del artículo 16 bis del RD 147/2023.

(4) Expediente con algunos recintos de pastos permanentes ubicados en espacios protegidos donde la carga ganadera mínima será 0,1 UGM/ha.

Puede verificar la integridad de una copia de este documento mediante la lectura del código QR adjunto o mediante el acceso a la dirección <https://ws050.juntadeandalucia.es/verificarFirma> indicando el código de VERIFICACIÓN

FIRMADO POR

RAQUEL MARIA ESPIN CRESPO

17/10/2024

VERIFICACIÓN

Pk2jmJDVJQXVSF7B6ESWF6FEMYA9VL

PÁG. 2505/3958





APELLIDOS Y NOMBRE / RAZÓN SOCIAL

DEL MORAL MEDINA JOSE LUIS

NIF

****8297*

EXPEDIENTE

1024304

RESOLUCIÓN

DENEGACIÓN DE LA AYUDA

DATOS DE MANTENIMIENTO UNIDADES

GRUPO DE PAGO

ZONAS DE LIMITACIONES NATURALES

Sup. Dec. Admisible

0,35

Sup. Resuelta

0,35

Sobredecl.

0,00

% Sobredecl.

0,00

RESUMEN DE PAGOS

IMPORTE (Euros)

	RESUELTO	FEADER	MAPA	CAPADR
A pagar	0,00	0,00	0,00	0,00

APLICACIÓN DE REDUCCIONES Y PENALIZACIONES (%)

Criterios de subvencionabilidad (1)	Presentación tardía	Omisión declaración	Condicionalidad
100,00	0,00	0,00	0,00

IMPORTE (Euros)

Calculado(2)	Reducción	Penalización	Reducción Penalización (3)	Penalización adicional	Resuelto	FEADER	MAPA	CAPADR
18,90 €	0,00 €	0,00 €	0,00 €	0,00 €	0,00 €	0,00 €	0,00 €	0,00 €
Importe Unitario:	54,00 €	Nuevo Importe Unitario:	54,00 €					

RECINTOS PROPUESTOS

REF.	REFERENCIA SIGPAC	CULTIVO	S/R	USO SIGPAC	Sup. Dec. admisible	Sup. Campo	Sup. Determ.	Sup. Resuelta
4640736	23-060-019-00154-0001	OLIVAR	S		0,35		0,35	0,35

INCIDENCIAS

INCIDENCIA DESCRIPCIÓN

74053 Importe inferior a 100 Euros

(1) Con incidencias que retienen pago o deniegan el expediente.

(2) Se calcula sobre superficie declarada admisible.

(3) Aplicación del artículo 16 bis del RD 147/2023.

(4) Expediente con algunos recintos de pastos permanentes ubicados en espacios protegidos donde la carga ganadera mínima será 0,1 UGM/ha.

Puede verificar la integridad de una copia de este documento mediante la lectura del código QR adjunto o mediante el acceso a la dirección <https://ws050.juntadeandalucia.es/verificarFirma> indicando el código de VERIFICACIÓN

FIRMADO POR	RAQUEL MARIA ESPIN CRESPO	17/10/2024	
VERIFICACIÓN	Pk2jmJDVJQXVSF7B6ESWF6FEMYA9VL	PÁG. 2506/3958	



APELLIDOS Y NOMBRE / RAZÓN SOCIAL

DEL POZO CARRASCOSA JUANA

NIF

****1892*

EXPEDIENTE

1021827

RESOLUCIÓN

DENEGACIÓN DE LA AYUDA

DATOS DE MANTENIMIENTO UNIDADES

GRUPO DE PAGO

ZONAS DE LIMITACIONES NATURALES

**Sup. Dec.
Admisible**

0,25

**Sup.
Resuelta**

0,25

Sobredecl.

0,00

% Sobredecl.

0,00

RESUMEN DE PAGOS

IMPORTE (Euros)

	RESUELTO	FEADER	MAPA	CAPADR
A pagar	0,00	0,00	0,00	0,00

APLICACIÓN DE REDUCCIONES Y PENALIZACIONES (%)

Crterios de subvencionabilidad (1)	Presentación tardía	Omisión declaración	Condicionalidad
100,00	0,00	0,00	0,00

IMPORTE (Euros)

Calculado(2)	Reducción	Penalización	Reducción Penalización (3)	Penalización adicional	Resuelto	FEADER	MAPA	CAPADR
13,50 €	0,00 €	0,00 €	0,00 €	0,00 €	0,00 €	0,00 €	0,00 €	0,00 €
Importe Unitario:	54,00 €	Nuevo Importe Unitario:	54,00 €					

RECINTOS PROPUESTOS

REF.	REFERENCIA SIGPAC	CULTIVO	S/R	USO SIGPAC	Sup. Dec. admisible	Sup. Campo	Sup. Determ.	Sup. Resuelta
170000005462402	23-058-023-00113-0001	OLIVAR	S		0,21		0,21	0,21
170000005462403	23-058-023-00114-0001	OLIVAR	S		0,04		0,04	0,04

INCIDENCIAS

INCIDENCIA DESCRIPCIÓN

74053 Importe inferior a 100 Euros

(1) Con incidencias que retienen pago o deniegan el expediente.

(2) Se calcula sobre superficie declarada admisible.

(3) Aplicación del artículo 16 bis del RD 147/2023.

(4) Expediente con algunos recintos de pastos permanentes ubicados en espacios protegidos donde la carga ganadera mínima será 0,1 UGM/ha.

Puede verificar la integridad de una copia de este documento mediante la lectura del código QR adjunto o mediante el acceso a la dirección <https://ws050.juntadeandalucia.es/verificarFirma> indicando el código de VERIFICACIÓN

FIRMADO POR

RAQUEL MARIA ESPIN CRESPO

17/10/2024

VERIFICACIÓN

Pk2jmJDVJQXVSF7B6ESWF6FEMYA9VL

PÁG. 2507/3958





APELLIDOS Y NOMBRE / RAZÓN SOCIAL
DELGADO OCAÑA ENRIQUETA PURIFICACION

NIF
****7945*

EXPEDIENTE
1172777

RESOLUCIÓN
DENEGACIÓN DE LA AYUDA

DATOS DE MANTENIMIENTO UNIDADES

GRUPO DE PAGO	Sup. Dec. Admisible	Sup. Resuelta	Sobredecl.	% Sobredecl.
ZONAS DE LIMITACIONES NATURALES	0,00	0,00	0,00	0,00

RESUMEN DE PAGOS

	IMPORTE (Euros)			
	RESUELTO	FEADER	MAPA	CAPADR
A pagar	0,00	0,00	0,00	0,00

APLICACIÓN DE REDUCCIONES Y PENALIZACIONES (%)

Criterios de subvencionabilidad (1)	Presentación tardía	Omisión declaración	Condicionality
100,00	0,00	0,00	0,00

IMPORTE (Euros)

Calculado(2)	Reducción	Penalización	Reducción Penalización (3)	Penalización adicional	Resuelto	FEADER	MAPA	CAPADR
0,00 €	0,00 €	0,00 €	0,00 €	0,00 €	0,00 €	0,00 €	0,00 €	0,00 €
Importe Unitario:	54,00 €	Nuevo Importe Unitario:	0,00 €					

RECINTOS PROPUESTOS

REF.	REFERENCIA SIGPAC	CULTIVO	S/R	USO SIGPAC	Sup. Dec. admisible	Sup. Campo	Sup. Determ.	Sup. Resuelta
-1299064	23-003-016-09000-0076	OLIVAR	S		0,02		0,02	0,02
-1299063	23-003-016-09000-0075	OLIVAR	S		0,02		0,02	0,02
-1299062	23-003-016-09000-0074	OLIVAR	S		0,02		0,02	0,02
-1299061	23-003-016-09000-0073	OLIVAR	S		0,01		0,01	0,01
-586078	23-003-013-00353-0002	OLIVAR	S		0,07		0,07	0,07
1700000005969276	23-003-013-00158-0001	OLIVAR	S		0,01		0,01	0,01
1700000005969277	23-003-013-00164-0002	OLIVAR	S		0,77		0,77	0,77
1700000005969280	23-003-013-00165-0001	OLIVAR	S		0,82		0,82	0,82

INCIDENCIAS

INCIDENCIA DESCRIPCIÓN

2454	Solicitante de intervención 6613 cuyo regimen de afiliacion a la SS no es ni el sistema especial agrario(cuenta ajena) ni autonomo con actividad agraria.
74018	Productor que no es agricultor a título principal, según los datos del ejercicio fiscal n-1 y seguridad socia.
74053	Importe inferior a 100 Euros

(1) Con incidencias que retienen pago o deniegan el expediente.

(2) Se calcula sobre superficie declarada admisible.

(3) Aplicación del artículo 16 bis del RD 147/2023.

(4) Expediente con algunos recintos de pastos permanentes ubicados en espacios protegidos donde la carga ganadera mínima será 0,1 UGM/ha.

Puede verificar la integridad de una copia de este documento mediante la lectura del código QR adjunto o mediante el acceso a la dirección <https://ws050.juntadeandalucia.es/verificarFirma> indicando el código de VERIFICACIÓN

FIRMADO POR	RAQUEL MARIA ESPIN CRESPO	17/10/2024	
VERIFICACIÓN	Pk2jmJDVJQXVSF7B6ESWF6FEMYA9VL	PÁG. 2508/3958	



APELLIDOS Y NOMBRE / RAZÓN SOCIAL

DELGADO PRAENA FRANCISCO JAVIER

NIF

***0898*

EXPEDIENTE

1033547

RESOLUCIÓN

DENEGACIÓN DE LA AYUDA

DATOS DE MANTENIMIENTO UNIDADES

GRUPO DE PAGO

ZONAS DE LIMITACIONES NATURALES

**Sup. Dec.
Admisible**

0,00

**Sup.
Resuelta**

0,00

Sobredecl.

0,00

% Sobredecl.

0,00

RESUMEN DE PAGOS

IMPORTE (Euros)

	RESUELTO	FEADER	MAPA	CAPADR
A pagar	0,00	0,00	0,00	0,00

APLICACIÓN DE REDUCCIONES Y PENALIZACIONES (%)

Crterios de subvencionabilidad (1)	Presentación tardía	Omisión declaración	Condicionalidad
100,00	0,00	0,00	0,00

IMPORTE (Euros)

Calculado(2)	Reducción	Penalización	Reducción Penalización (3)	Penalización adicional	Resuelto	FEADER	MAPA	CAPADR
0,00 €	0,00 €	0,00 €	0,00 €	0,00 €	0,00 €	0,00 €	0,00 €	0,00 €
Importe Unitario:	54,00 €	Nuevo Importe Unitario:	0,00 €					

RECINTOS PROPUESTOS

REF.	REFERENCIA SIGPAC	CULTIVO	S/R	USO SIGPAC	Sup. Dec. admisible	Sup. Campo	Sup. Determ.	Sup. Resuelta
7512130	23-014-018-00179-0002	OLIVAR	R		0,20		0,20	0,20
1700000005276509	23-014-018-00179-0001	OLIVAR	R		1,48		1,48	1,48
1700000005276510	23-014-018-00181-0001	OLIVAR	R		0,53		0,53	0,53
1700000005276511	23-085-002-00055-0002	OLIVAR	R		0,61		0,61	0,61
1700000005276512	23-085-002-00057-0001	OLIVAR	R		0,69		0,69	0,69
1700000005276513	23-085-002-00058-0001	OLIVAR	R		0,55		0,55	0,55
1700000005276514	23-085-002-00059-0001	OLIVAR	R		0,17		0,17	0,17
1700000005276518	23-085-002-00006-0001	OLIVAR	R		0,37		0,37	0,37
1700000005276520	23-085-009-00128-0001	OLIVAR	R		0,34		0,34	0,34
1700000005276522	23-085-009-00101-0001	OLIVAR	R		0,22		0,22	0,22

INCIDENCIAS

INCIDENCIA DESCRIPCIÓN

2455	Solicitantes de intervención 6613 sin datos de IRPF n-1.(Art 4 Orden 14/04/2016).
74018	Productor que no es agricultor a título principal, según los datos del ejercicio fiscal n-1 y seguridad socia.
74053	Importe inferior a 100 Euros

(1) Con incidencias que retienen pago o deniegan el expediente.

(2) Se calcula sobre superficie declarada admisible.

(3) Aplicación del artículo 16 bis del RD 147/2023.

(4) Expediente con algunos recintos de pastos permanentes ubicados en espacios protegidos donde la carga ganadera mínima será 0,1 UGM/ha.

Puede verificar la integridad de una copia de este documento mediante la lectura del código QR adjunto o mediante el acceso a la dirección <https://ws050.juntadeandalucia.es/verificarFirma> indicando el código de VERIFICACIÓN

FIRMADO POR

RAQUEL MARIA ESPIN CRESPO

17/10/2024

VERIFICACIÓN

Pk2jmJDVJQXVSF7B6ESWF6FEMYA9VL

PÁG. 2509/3958





APELLIDOS Y NOMBRE / RAZÓN SOCIAL

DELGADO RUIZ MAGDALENA

NIF
***0014*

EXPEDIENTE
1035026

RESOLUCIÓN
DENEGACIÓN DE LA AYUDA

DATOS DE MANTENIMIENTO UNIDADES

GRUPO DE PAGO	Sup. Dec. Admisible	Sup. Resuelta	Sobredecl.	% Sobredecl.
ZONAS DE LIMITACIONES NATURALES	0,00	0,00	0,00	0,00

RESUMEN DE PAGOS

	IMPORTE (Euros)			
	RESUELTO	FEADER	MAPA	CAPADR
A pagar	0,00	0,00	0,00	0,00

APLICACIÓN DE REDUCCIONES Y PENALIZACIONES (%)

Criterios de subvencionabilidad (1)	Presentación tardía	Omisión declaración	Condicionalidad
100,00	0,00	0,00	0,00

IMPORTE (Euros)

Calculado(2)	Reducción	Penalización	Reducción Penalización (3)	Penalización adicional	Resuelto	FEADER	MAPA	CAPADR
0,00 €	0,00 €	0,00 €	0,00 €	0,00 €	0,00 €	0,00 €	0,00 €	0,00 €
Importe Unitario:	54,00 €	Nuevo Importe Unitario:	0,00 €					

RECINTOS PROPUESTOS

REF.	REFERENCIA SIGPAC	CULTIVO	S/R	USO SIGPAC	Sup. Dec. admisible	Sup. Campo	Sup. Determ.	Sup. Resuelta
170000006077122	23-069-010-00552-0001	OLIVAR	S		0,04		0,04	0,04
170000006077123	23-069-010-00555-0001	OLIVAR	S		0,54		0,54	0,54
170000006077124	23-069-010-00556-0001	OLIVAR	S		0,02		0,02	0,02
170000006077125	23-069-010-00558-0001	OLIVAR	S		2,26		2,26	2,26
170000006077126	23-069-032-00057-0001	OLIVAR	S		0,30		0,30	0,30
170000006077127	23-069-032-00058-0001	OLIVAR	S		0,32		0,32	0,32
170000006077128	23-069-021-00091-0004	OLIVAR	S		0,04		0,04	0,00
170000006077129	23-069-021-00092-0001	OLIVAR	S		0,77		0,77	0,77
170000006077130	23-069-021-00093-0002	OLIVAR	S		0,48		0,48	0,48
170000006077132	23-069-021-00263-0001	OLIVAR	S		0,51		0,51	0,51
170000006077133	23-069-018-00662-0001	OLIVAR	S		1,04		1,04	1,04
170000006077134	23-069-018-00663-0001	OLIVAR	S		0,02		0,02	0,02
170000006077135	23-069-018-00665-0002	OLIVAR	S		0,02		0,02	0,02

INCIDENCIAS

INCIDENCIA DESCRIPCIÓN

- 218 Superficie bruta de cruce en un recinto en el conjunto de las solicitudes supera superficie total que SIGPAC establece para él.
Recinto:23-069-021-00091-00004 Cultivo:101010 OLIVAR-PICUAL Secano Suma de superficies declaradas para este recinto por todos los solicitantes (Áreas):513 Superficie SIGPAC medida para este recinto (Áreas):509 Exceso de superficie declarada (Hectáreas):0,04 Suma de superficies declaradas para este recinto por el solicitante (Áreas):4
- 242 Recinto pendiente de acreditación de titularidad.
Recinto:23-069-021-00091-00004 Cultivo:101010 OLIVAR-PICUAL Secano
- 2454 Solicitante de intervención 6613 cuyo regimen de afiliacion a la SS no es ni el sistema especial agrario(cuenta ajena) ni autonomo con actividad agraria.
- 74018 Productor que no es agricultor a título principal, según los datos del ejercicio fiscal n-1 y seguridad socia.
- 74053 Importe inferior a 100 Euros

(1) Con incidencias que retienen pago o deniegan el expediente.

(2) Se calcula sobre superficie declarada admisible.

(3) Aplicación del artículo 16 bis del RD 147/2023.

(4) Expediente con algunos recintos de pastos permanentes ubicados en espacios protegidos donde la carga ganadera mínima será 0,1 UGM/ha.

Puede verificar la integridad de una copia de este documento mediante la lectura del código QR adjunto o mediante el acceso a la dirección <https://ws050.juntadeandalucia.es/verificarFirma> indicando el código de VERIFICACIÓN

FIRMADO POR	RAQUEL MARIA ESPIN CRESPO	17/10/2024
VERIFICACIÓN	Pk2jmJDVJQXVSF7B6ESWF6FEMYA9VL	PÁG. 2510/3958



**APELLIDOS Y NOMBRE / RAZÓN SOCIAL**

DIAZ CABRERO MARCOS

NIF

****3287*

EXPEDIENTE

1054440

RESOLUCIÓN

DENEGACIÓN DE LA AYUDA

DATOS DE MANTENIMIENTO UNIDADES**GRUPO DE PAGO**

ZONAS DE LIMITACIONES NATURALES

Sup. Dec. Admisible

0,00

Sup. Resuelta

0,00

Sobredecl.

0,00

% Sobredecl.

0,00

RESUMEN DE PAGOS**IMPORTE (Euros)**

	RESUELTO	FEADER	MAPA	CAPADR
A pagar	0,00	0,00	0,00	0,00

APLICACIÓN DE REDUCCIONES Y PENALIZACIONES (%)

Crterios de subvencionabilidad (1)	Presentación tardía	Omisión declaración	Condicionalidad
100,00	0,00	0,00	0,00

IMPORTE (Euros)

Calculado(2)	Reducción	Penalización	Reducción Penalización (3)	Penalización adicional	Resuelto	FEADER	MAPA	CAPADR
0,00 €	0,00 €	0,00 €	0,00 €	0,00 €	0,00 €	0,00 €	0,00 €	0,00 €
Importe Unitario:	54,00 €	Nuevo Importe Unitario:	0,00 €					

RECINTOS PROPUESTOS

REF.	REFERENCIA SIGPAC	CULTIVO	S/R	USO SIGPAC	Sup. Dec. admisible	Sup. Campo	Sup. Determ.	Sup. Resuelta
-499961	23-046-002-00057-0001	OLIVAR	R		5,86		5,86	5,86
-499956	23-046-002-00056-0001	OLIVAR	R		0,54		0,54	0,54
1700000004457991	23-057-003-00018-0001	OLIVAR	S		1,35		1,35	1,35
1700000004457992	23-046-014-00329-0002	OLIVAR	S		0,52		0,52	0,52
1700000004457993	23-046-014-00465-0001	OLIVAR	S		0,39		0,39	0,39
1700000006541688	23-020-003-00084-0001	OLIVAR	R		0,93		0,93	0,93
1700000006541691	23-046-004-00132-0001	OLIVAR	S		1,18		1,18	1,18
1700000006541692	23-046-014-00485-0001	OLIVAR	S		0,81		0,81	0,81
1700000006541693	23-020-003-00245-0001	OLIVAR	R		0,15		0,15	0,15

INCIDENCIAS**INCIDENCIA DESCRIPCIÓN**

2454	Solicitante de intervención 6613 cuyo regimen de afiliación a la SS no es ni el sistema especial agrario(cuenta ajena) ni autonomo con actividad agraria.
74018	Productor que no es agricultor a titulo principal, según los datos del ejercicio fiscal n-1 y seguridad socia.
74053	Importe inferior a 100 Euros

(1) Con incidencias que retienen pago o deniegan el expediente.

(2) Se calcula sobre superficie declarada admisible.

(3) Aplicación del artículo 16 bis del RD 147/2023.

(4) Expediente con algunos recintos de pastos permanentes ubicados en espacios protegidos donde la carga ganadera mínima será 0,1 UGM/ha.

Puede verificar la integridad de una copia de este documento mediante la lectura del código QR adjunto o mediante el acceso a la dirección <https://ws050.juntadeandalucia.es/verificarFirma> indicando el código de VERIFICACIÓN

FIRMADO POR

RAQUEL MARIA ESPIN CRESPO

17/10/2024

VERIFICACIÓN

Pk2jmJDVJQXVSF7B6ESWF6FEMYA9VL

PÁG. 2511/3958





APELLIDOS Y NOMBRE / RAZÓN SOCIAL

DIAZ PEÑA EVA MARIA

NIF
****5657*

EXPEDIENTE
1104565

RESOLUCIÓN
DENEGACIÓN DE LA AYUDA

DATOS DE MANTENIMIENTO UNIDADES

GRUPO DE PAGO

ZONAS DE LIMITACIONES NATURALES

Sup. Dec. Admisible	Sup. Resuelta	Sobredecl.	% Sobredecl.
0,00	0,00	0,00	0,00

RESUMEN DE PAGOS

	IMPORTE (Euros)			
	RESUELTO	FEADER	MAPA	CAPADR
A pagar	0,00	0,00	0,00	0,00

APLICACIÓN DE REDUCCIONES Y PENALIZACIONES (%)

Criterios de subvencionabilidad (1)	Presentación tardía	Omisión declaración	Condicionalidad
100,00	0,00	0,00	0,00

IMPORTE (Euros)

Calculado(2)	Reducción	Penalización	Reducción Penalización (3)	Penalización adicional	Resuelto	FEADER	MAPA	CAPADR
0,00 €	0,00 €	0,00 €	0,00 €	0,00 €	0,00 €	0,00 €	0,00 €	0,00 €
Importe Unitario:	54,00 €	Nuevo Importe Unitario:	0,00 €					

RECINTOS PROPUESTOS

REF.	REFERENCIA SIGPAC	CULTIVO	S/R	USO SIGPAC	Sup. Dec. admisible	Sup. Campo	Sup. Determ.	Sup. Resuelta
4663115	23-008-024-00047-0001	OLIVAR	S		2,66		2,66	2,66
4663116	23-008-024-00047-0006	OLIVAR	S		2,24		2,24	2,24
4663117	23-008-024-00048-0001	OLIVAR	S		0,56		0,56	0,56
4663119	23-008-024-00050-0001	OLIVAR	S		0,18		0,18	0,18
4663120	23-008-024-00051-0001	OLIVAR	S		0,14		0,14	0,14
4663121	23-008-024-00049-0001	OLIVAR	S		0,24		0,24	0,24
1700000005278624	23-060-069-00298-0002	OLIVAR	S		0,43		0,43	0,43

INCIDENCIAS

INCIDENCIA DESCRIPCIÓN

74018 Productor que no es agricultor a título principal, según los datos del ejercicio fiscal n-1 y seguridad socia.
74053 Importe inferior a 100 Euros

(1) Con incidencias que retienen pago o deniegan el expediente.

(2) Se calcula sobre superficie declarada admisible.

(3) Aplicación del artículo 16 bis del RD 147/2023.

(4) Expediente con algunos recintos de pastos permanentes ubicados en espacios protegidos donde la carga ganadera mínima será 0,1 UGM/ha.

Puede verificar la integridad de una copia de este documento mediante la lectura del código QR adjunto o mediante el acceso a la dirección <https://ws050.juntadeandalucia.es/verificarFirma> indicando el código de VERIFICACIÓN

FIRMADO POR	RAQUEL MARIA ESPIN CRESPO	17/10/2024
VERIFICACIÓN	Pk2jmJDVJQXVSF7B6ESWF6FEMYA9VL	PÁG. 2512/3958





APELLIDOS Y NOMBRE / RAZÓN SOCIAL

DOMINGUEZ GAY JOSE

NIF

***6335*

EXPEDIENTE

1216209

RESOLUCIÓN

DENEGACIÓN DE LA AYUDA

DATOS DE MANTENIMIENTO UNIDADES

GRUPO DE PAGO

ZONAS DE LIMITACIONES NATURALES

**Sup. Dec.
Admisible**

0,00

**Sup.
Resuelta**

0,00

Sobredecl.

0,00

% Sobredecl.

0,00

RESUMEN DE PAGOS

	IMPORTE (Euros)			
	RESUELTO	FEADER	MAPA	CAPADR
A pagar	0,00	0,00	0,00	0,00

APLICACIÓN DE REDUCCIONES Y PENALIZACIONES (%)

Crterios de subvencionabilidad (1)	Presentación tardía	Omisión declaración	Condicionalidad
100,00	0,00	0,00	0,00

IMPORTE (Euros)

Calculado(2)	Reducción	Penalización	Reducción adicional (3)	Penalización adicional	Resuelto	FEADER	MAPA	CAPADR
0,00 €	0,00 €	0,00 €	0,00 €	0,00 €	0,00 €	0,00 €	0,00 €	0,00 €
Importe Unitario:	54,00 €	Nuevo Importe Unitario:	0,00 €					

RECINTOS PROPUESTOS

REF.	REFERENCIA SIGPAC	CULTIVO	S/R	USO SIGPAC	Sup. Dec. admisible	Sup. Campo	Sup. Determ.	Sup. Resuelta
170000005523127	23-098-005-00139-0008	OLIVAR	S		4,08		4,08	4,08
170000005523128	23-086-024-00043-0003	OLIVAR	S		0,07		0,07	0,07
170000005523129	23-086-024-00303-0001	OLIVAR	S		0,31		0,31	0,31
170000005523130	23-098-005-00140-0004	OLIVAR	S		0,31		0,24	0,24
170000005523131	23-098-005-00141-0002	OLIVAR	S		2,71		2,71	2,71
170000005523132	23-098-005-00142-0002	OLIVAR	S		0,02		0,02	0,02

INCIDENCIAS

INCIDENCIA DESCRIPCIÓN

- 3933 La suma de la superficie de cruce total declarada con régimen de tenencia Aparcería comunal en un recinto supera la superficie total que se define en la declaración de aparcería comunal para ese recinto.
Recinto:23-098-005-00140-00004 Cultivo:101010 OLIVAR-PICUAL Secano Sup. Cruce PDR (Áreas):46 Sup. Total (Áreas):39 Exceso de superficie declarada (Hectáreas):0,07
- 74018 Productor que no es agricultor a título principal, según los datos del ejercicio fiscal n-1 y seguridad socia.
- 74053 Importe inferior a 100 Euros
- 75022 No Autoriza a que, en caso de la devolución por la entidad financiera (retrocesión bancaria) del pago en la cuenta corriente consignada en la solicitud y que está debidamente registrada en el sistema contable GIRO de la Junta de Andalucía, se proceda al pago en cualquier otra cuenta corriente de la titularidad del solicitante vigente en dicho sistema contable.

(1) Con incidencias que retienen pago o deniegan el expediente.

(2) Se calcula sobre superficie declarada admisible.

(3) Aplicación del artículo 16 bis del RD 147/2023.

(4) Expediente con algunos recintos de pastos permanentes ubicados en espacios protegidos donde la carga ganadera mínima será 0,1 UGM/ha.

Puede verificar la integridad de una copia de este documento mediante la lectura del código QR adjunto o mediante el acceso a la dirección <https://ws050.juntadeandalucia.es/verificarFirma> indicando el código de VERIFICACIÓN

FIRMADO POR

RAQUEL MARIA ESPIN CRESPO

17/10/2024

VERIFICACIÓN

Pk2jmJDVJQXVSF7B6ESWF6FEMYA9VL

PÁG. 2513/3958





APELLIDOS Y NOMBRE / RAZÓN SOCIAL

DOMINGUEZ GOMEZ JOSE

NIF

****1642*

EXPEDIENTE

1102230

RESOLUCIÓN

DENEGACIÓN DE LA AYUDA

DATOS DE MANTENIMIENTO UNIDADES

GRUPO DE PAGO

ZONAS DE LIMITACIONES NATURALES

**Sup. Dec.
Admisible**

0,00

**Sup.
Resuelta**

0,00

Sobredecl.

0,00

% Sobredecl.

0,00

RESUMEN DE PAGOS

IMPORTE (Euros)

	RESUELTO	FEADER	MAPA	CAPADR
A pagar	0,00	0,00	0,00	0,00

APLICACIÓN DE REDUCCIONES Y PENALIZACIONES (%)

Criterios de subvencionabilidad (1)	Presentación tardía	Omisión declaración	Condicionalidad
100,00	0,00	0,00	0,00

IMPORTE (Euros)

Calculado(2)	Reducción	Penalización	Reducción Penalización (3)	Penalización adicional	Resuelto	FEADER	MAPA	CAPADR
0,00 €	0,00 €	0,00 €	0,00 €	0,00 €	0,00 €	0,00 €	0,00 €	0,00 €
Importe Unitario:	54,00 €	Nuevo Importe Unitario:	0,00 €					

RECINTOS PROPUESTOS

REF.	REFERENCIA SIGPAC	CULTIVO	S/R	USO SIGPAC	Sup. Dec. admisible	Sup. Campo	Sup. Determ.	Sup. Resuelta
-1560918	23-055-020-00123-0001	OLIVAR	R		0,01		0,01	0,01
-1560895	23-055-020-00123-0004	OLIVAR	R		0,34		0,34	0,34
-1268603	23-055-003-09045-0001	OLIVAR	S		0,10		0,10	0,00
-502093	23-055-004-09020-0006	OLIVAR	S		0,27		0,27	0,27
4121721	23-055-004-00183-0001	OLIVAR	S		0,65		0,65	0,65
4610396	23-055-004-00074-0001	OLIVAR	S		2,71		2,71	2,71
6851296	23-055-021-00067-0001	OLIVAR	S		2,16		2,16	2,16
6851297	23-055-002-00116-0001	OLIVAR	S		0,68		0,68	0,68
6851353	23-055-021-00123-0001	OLIVAR	S		2,35		2,35	2,35
6851362	23-055-020-00301-0001	OLIVAR	R		0,49		0,49	0,49
1700000002784201	23-055-003-00110-0001	OLIVAR	S		0,55		0,55	0,55
1700000002784202	23-055-003-00116-0002	OLIVAR	S		1,29		1,29	1,29
1700000002784203	23-055-003-00156-0001	OLIVAR	S		0,15		0,15	0,15

INCIDENCIAS

INCIDENCIA DESCRIPCIÓN

3790	Recinto declarado inactivo Recinto:23-055-003-09045-00001 Cultivo: -
74018	Productor que no es agricultor a título principal, según los datos del ejercicio fiscal n-1 y seguridad socia.
74053	Importe inferior a 100 Euros

(1) Con incidencias que retienen pago o deniegan el expediente.

(2) Se calcula sobre superficie declarada admisible.

(3) Aplicación del artículo 16 bis del RD 147/2023.

(4) Expediente con algunos recintos de pastos permanentes ubicados en espacios protegidos donde la carga ganadera mínima será 0,1 UGM/ha.

Puede verificar la integridad de una copia de este documento mediante la lectura del código QR adjunto o mediante el acceso a la dirección <https://ws050.juntadeandalucia.es/verificarFirma> indicando el código de VERIFICACIÓN

FIRMADO POR	RAQUEL MARIA ESPIN CRESPO	17/10/2024
VERIFICACIÓN	Pk2jmJDVJQXVSF7B6ESWF6FEMYA9VL	PÁG. 2514/3958





APELLIDOS Y NOMBRE / RAZÓN SOCIAL

DUQUE GARCIA MANUEL

NIF

***9134*

EXPEDIENTE

1017858

RESOLUCIÓN

DENEGACIÓN DE LA AYUDA

DATOS DE MANTENIMIENTO UNIDADES

GRUPO DE PAGO

ZONAS DE LIMITACIONES NATURALES

**Sup. Dec.
Admisible**

0,00

**Sup.
Resuelta**

0,00

Sobredecl.

0,00

% Sobredecl.

0,00

RESUMEN DE PAGOS

	IMPORTE (Euros)			
	RESUELTO	FEADER	MAPA	CAPADR
A pagar	0,00	0,00	0,00	0,00

APLICACIÓN DE REDUCCIONES Y PENALIZACIONES (%)

Crterios de subvencionabilidad (1)	Presentación tardía	Omisión declaración	Condicionalidad
100,00	0,00	0,00	0,00

IMPORTE (Euros)

Calculado(2)	Reducción	Penalización	Reducción Penalización (3)	Penalización adicional	Resuelto	FEADER	MAPA	CAPADR
0,00 €	0,00 €	0,00 €	0,00 €	0,00 €	0,00 €	0,00 €	0,00 €	0,00 €
Importe Unitario:	54,00 €	Nuevo Importe Unitario:	0,00 €					

RECINTOS PROPUESTOS

REF.	REFERENCIA SIGPAC	CULTIVO	S/R	USO SIGPAC	Sup. Dec. admisible	Sup. Campo	Sup. Determ.	Sup. Resuelta
-1326351	23-096-013-00242-0001	OLIVAR	R		1,98		1,98	1,98
4758679	23-096-010-00010-0001	OLIVAR	S		0,01		0,01	0,01
1700000005183805	23-096-008-00239-0001	OLIVAR	S		1,59		1,59	1,59
1700000005183806	23-096-012-00061-0003	OLIVAR	S		0,67		0,67	0,67
1700000005183808	23-096-012-00003-0001	OLIVAR	R		0,30		0,30	0,30
1700000005183809	23-096-011-00237-0001	OLIVAR	R		2,33		2,33	2,33
1700000005183810	23-096-012-00062-0001	OLIVAR	R		0,01		0,01	0,01
1700000005183811	23-096-011-00023-0001	OLIVAR	S		0,43		0,43	0,43
1700000005183812	23-096-012-00056-0005	OLIVAR	S		0,48		0,48	0,48
1700000005183813	23-096-012-00057-0001	OLIVAR	S		0,15		0,15	0,15
1700000005183815	23-096-012-09020-0003	OLIVAR	S		0,11		0,11	0,11
1700000005183816	23-096-011-00235-0001	OLIVAR	R		0,60		0,60	0,60
1700000005183818	23-096-010-00012-0002	OLIVAR	S		0,02		0,02	0,02
1700000005183819	23-096-010-00147-0002	OLIVAR	S		1,87		1,87	1,87
1700000005183820	23-096-010-09007-0021	OLIVAR	S		0,05		0,05	0,05
1700000005183822	23-096-010-00020-0002	OLIVAR	S		0,65		0,65	0,65
1700000005183823	23-096-010-00134-0002	OLIVAR	S		0,03		0,03	0,03
1700000005183824	23-096-010-00020-0001	OLIVAR	R		0,30		0,30	0,30
1700000005183825	23-096-010-00020-0006	OLIVAR	S		0,49		0,49	0,49
1700000005183826	23-096-010-00135-0002	OLIVAR	S		0,94		0,94	0,94

INCIDENCIAS

INCIDENCIA DESCRIPCIÓN

74018	Productor que no es agricultor a título principal, según los datos del ejercicio fiscal n-1 y seguridad socia.
74053	Importe inferior a 100 Euros

(1) Con incidencias que retienen pago o deniegan el expediente.

(2) Se calcula sobre superficie declarada admisible.

(3) Aplicación del artículo 16 bis del RD 147/2023.

(4) Expediente con algunos recintos de pastos permanentes ubicados en espacios protegidos donde la carga ganadera mínima será 0,1 UGM/ha.

Puede verificar la integridad de una copia de este documento mediante la lectura del código QR adjunto o mediante el acceso a la dirección <https://ws050.juntadeandalucia.es/verificarFirma> indicando el código de VERIFICACIÓN

FIRMADO POR

RAQUEL MARIA ESPIN CRESPO

17/10/2024

VERIFICACIÓN

Pk2jmJDVJQXVSF7B6ESWF6FEMYA9VL

PÁG. 2515/3958





APELLIDOS Y NOMBRE / RAZÓN SOCIAL

EGUSQUIZA GARCIA MARIA VICTORIA

NIF

****3378*

EXPEDIENTE

1158172

RESOLUCIÓN

DENEGACIÓN DE LA AYUDA

DATOS DE MANTENIMIENTO UNIDADES

GRUPO DE PAGO

ZONAS DE LIMITACIONES NATURALES

**Sup. Dec.
Admisible**

0,00

**Sup.
Resuelta**

0,00

Sobredecl.

0,00

% Sobredecl.

0,00

RESUMEN DE PAGOS

IMPORTE (Euros)

	RESUELTO	FEADER	MAPA	CAPADR
A pagar	0,00	0,00	0,00	0,00

APLICACIÓN DE REDUCCIONES Y PENALIZACIONES (%)

Crterios de subvencionabilidad (1)	Presentación tardía	Omisión declaración	Condicionalidad
100,00	0,00	0,00	0,00

IMPORTE (Euros)

Calculado(2)	Reducción	Penalización	Reducción Penalización (3)	Penalización adicional	Resuelto	FEADER	MAPA	CAPADR
0,00 €	0,00 €	0,00 €	0,00 €	0,00 €	0,00 €	0,00 €	0,00 €	0,00 €
Importe Unitario:	54,00 €	Nuevo Importe Unitario:	0,00 €					

RECINTOS PROPUESTOS

REF.	REFERENCIA SIGPAC	CULTIVO	S/R	USO SIGPAC	Sup. Dec. admisible	Sup. Campo	Sup. Determ.	Sup. Resuelta
-1333562	23-096-021-00235-0001	OLIVAR	R		5,72		5,72	5,72
-1077243	23-096-007-00229-0002	OLIVAR	R		0,23		0,23	0,23
170000005583741	23-096-007-00146-0002	OLIVAR	S		0,94		0,94	0,94
170000005583742	23-096-007-00209-0003	OLIVAR	S		5,33		5,33	5,33
170000005583743	23-096-007-00146-0003	OLIVAR	S		0,02		0,02	0,02
170000005583744	23-096-007-00209-0005	OLIVAR	S		0,99		0,99	0,99
170000005583745	23-096-007-00210-0001	OLIVAR	S		0,42		0,42	0,42

INCIDENCIAS

INCIDENCIA DESCRIPCIÓN

74018	Productor que no es agricultor a título principal, según los datos del ejercicio fiscal n-1 y seguridad socia.
74053	Importe inferior a 100 Euros

(1) Con incidencias que retienen pago o deniegan el expediente.

(2) Se calcula sobre superficie declarada admisible.

(3) Aplicación del artículo 16 bis del RD 147/2023.

(4) Expediente con algunos recintos de pastos permanentes ubicados en espacios protegidos donde la carga ganadera mínima será 0,1 UGM/ha.

Puede verificar la integridad de una copia de este documento mediante la lectura del código QR adjunto o mediante el acceso a la dirección <https://ws050.juntadeandalucia.es/verificarFirma> indicando el código de VERIFICACIÓN

FIRMADO POR

RAQUEL MARIA ESPIN CRESPO

17/10/2024

VERIFICACIÓN

Pk2jmJDVJQXVSF7B6ESWF6FEMYA9VL

PÁG. 2516/3958





APELLIDOS Y NOMBRE / RAZÓN SOCIAL

ERENAS MARQUEZ MARIA JESUS

NIF

****5638*

EXPEDIENTE

1011910

RESOLUCIÓN

DENEGACIÓN DE LA AYUDA

DATOS DE MANTENIMIENTO UNIDADES

GRUPO DE PAGO

ZONAS DE LIMITACIONES NATURALES

**Sup. Dec.
Admisible**

0,00

**Sup.
Resuelta**

0,00

Sobredecl.

0,00

% Sobredecl.

0,00

RESUMEN DE PAGOS

	IMPORTE (Euros)			
	RESUELTO	FEADER	MAPA	CAPADR
A pagar	0,00	0,00	0,00	0,00

APLICACIÓN DE REDUCCIONES Y PENALIZACIONES (%)

Crterios de subvencionabilidad (1)	Presentación tardía	Omisión declaración	Condicionalidad
100,00	0,00	0,00	0,00

IMPORTE (Euros)

Calculado(2)	Reducción	Penalización	Reducción Penalización (3)	Penalización adicional	Resuelto	FEADER	MAPA	CAPADR
0,00 €	0,00 €	0,00 €	0,00 €	0,00 €	0,00 €	0,00 €	0,00 €	0,00 €
Importe Unitario:	54,00 €	Nuevo Importe Unitario:	0,00 €					

RECINTOS PROPUESTOS

REF.	REFERENCIA SIGPAC	CULTIVO	S/R	USO SIGPAC	Sup. Dec. admisible	Sup. Campo	Sup. Determ.	Sup. Resuelta
-437584	23-010-021-00120-0002	OLIVAR	S		0,01		0,01	0,01
-437583	23-010-021-00025-0001	OLIVAR	S		0,01		0,01	0,01
1700000005175224	23-010-004-00052-0001	OLIVAR	S		0,83		0,83	0,83
1700000005175225	23-010-021-00233-0001	OLIVAR	S		0,34		0,34	0,34
1700000005175226	23-010-021-00234-0001	OLIVAR	S		0,38		0,38	0,38
1700000005175227	23-010-021-00235-0002	OLIVAR	S		0,41		0,41	0,41
1700000005175228	23-010-021-00236-0002	OLIVAR	S		0,40		0,40	0,40
1700000005175229	23-010-010-00134-0001	OLIVAR	S		0,72		0,72	0,72
1700000005175230	23-010-021-00123-0001	OLIVAR	S		0,38		0,38	0,38

INCIDENCIAS

INCIDENCIA DESCRIPCIÓN

2454	Solicitante de intervención 6613 cuyo regimen de afiliacion a la SS no es ni el sistema especial agrario(cuenta ajena) ni autonomo con actividad agraria.
74018	Productor que no es agricultor a titulo principal, según los datos del ejercicio fiscal n-1 y seguridad socia.
74053	Importe inferior a 100 Euros

(1) Con incidencias que retienen pago o deniegan el expediente.

(2) Se calcula sobre superficie declarada admisible.

(3) Aplicación del artículo 16 bis del RD 147/2023.

(4) Expediente con algunos recintos de pastos permanentes ubicados en espacios protegidos donde la carga ganadera mínima será 0,1 UGM/ha.

Puede verificar la integridad de una copia de este documento mediante la lectura del código QR adjunto o mediante el acceso a la dirección <https://ws050.juntadeandalucia.es/verificarFirma> indicando el código de VERIFICACIÓN

FIRMADO POR	RAQUEL MARIA ESPIN CRESPO	17/10/2024
VERIFICACIÓN	Pk2jmJDVJQXVSF7B6ESWF6FEMYA9VL	PÁG. 2517/3958





APELLIDOS Y NOMBRE / RAZÓN SOCIAL

ERNEST VALETTE CHARLETTE

NIF

****7817*

EXPEDIENTE

1273084

RESOLUCIÓN

DENEGACIÓN DE LA AYUDA

DATOS DE MANTENIMIENTO UNIDADES

GRUPO DE PAGO

ZONAS DE LIMITACIONES NATURALES

**Sup. Dec.
Admisible**

0,00

**Sup.
Resuelta**

0,00

Sobredecl.

0,00

% Sobredecl.

0,00

RESUMEN DE PAGOS

IMPORTE (Euros)

	RESUELTO	FEADER	MAPA	CAPADR
A pagar	0,00	0,00	0,00	0,00

APLICACIÓN DE REDUCCIONES Y PENALIZACIONES (%)

Crterios de subvencionabilidad (1)	Presentación tardía	Omisión declaración	Condicionalidad
100,00	0,00	0,00	0,00

IMPORTE (Euros)

Calculado(2)	Reducción	Penalización	Reducción Penalización (3)	Penalización adicional	Resuelto	FEADER	MAPA	CAPADR
0,00 €	0,00 €	0,00 €	0,00 €	0,00 €	0,00 €	0,00 €	0,00 €	0,00 €
Importe Unitario:	54,00 €	Nuevo Importe Unitario:	0,00 €					

RECINTOS PROPUESTOS

REF.	REFERENCIA SIGPAC	CULTIVO	S/R	USO SIGPAC	Sup. Dec. admisible	Sup. Campo	Sup. Determ.	Sup. Resuelta
170000006085975	23-049-011-00201-0001	OLIVAR	S		0,21		0,21	0,21
170000006085976	23-049-014-00162-0001	OLIVAR	S		1,35		1,35	1,35
170000006085977	23-049-011-00324-0001	OLIVAR	S		0,75		0,75	0,75
170000006085978	23-049-011-00335-0001	OLIVAR	S		0,42		0,42	0,42
170000006085979	23-049-011-00336-0001	OLIVAR	S		0,58		0,58	0,58
170000006085980	23-049-011-00337-0001	OLIVAR	S		0,38		0,38	0,38
170000006085981	23-049-011-00346-0001	OLIVAR	S		0,43		0,43	0,43
170000006085982	23-049-011-00214-0001	OLIVAR	S		1,74		1,74	1,74
170000006085983	23-049-011-00202-0001	OLIVAR	S		0,45		0,45	0,45
170000006085984	23-049-011-00215-0001	OLIVAR	S		0,11		0,11	0,11
170000006085985	23-049-011-00216-0001	OLIVAR	S		0,80		0,80	0,80

INCIDENCIAS

INCIDENCIA DESCRIPCIÓN

2454	Solicitante de intervención 6613 cuyo regimen de afiliación a la SS no es ni el sistema especial agrario(cuenta ajena) ni autonomo con actividad agraria.
74018	Productor que no es agricultor a título principal, según los datos del ejercicio fiscal n-1 y seguridad socia.
74053	Importe inferior a 100 Euros

(1) Con incidencias que retienen pago o deniegan el expediente.

(2) Se calcula sobre superficie declarada admisible.

(3) Aplicación del artículo 16 bis del RD 147/2023.

(4) Expediente con algunos recintos de pastos permanentes ubicados en espacios protegidos donde la carga ganadera mínima será 0,1 UGM/ha.

Puede verificar la integridad de una copia de este documento mediante la lectura del código QR adjunto o mediante el acceso a la dirección <https://ws050.juntadeandalucia.es/verificarFirma> indicando el código de VERIFICACIÓN

FIRMADO POR

RAQUEL MARIA ESPIN CRESPO

17/10/2024

VERIFICACIÓN

Pk2jmJDVJQXVSF7B6ESWF6FEMYA9VL

PÁG. 2518/3958





APELLIDOS Y NOMBRE / RAZÓN SOCIAL

ESCABIAS JIMENEZ ANTONIA

NIF

***6453*

EXPEDIENTE

1197853

RESOLUCIÓN

DENEGACIÓN DE LA AYUDA

DATOS DE MANTENIMIENTO UNIDADES

GRUPO DE PAGO

ZONAS DE LIMITACIONES NATURALES

Sup. Dec. Admisible

0,00

Sup. Resuelta

0,00

Sobredecl.

0,00

% Sobredecl.

0,00

RESUMEN DE PAGOS

IMPORTE (Euros)

	RESUELTO	FEADER	MAPA	CAPADR
A pagar	0,00	0,00	0,00	0,00

APLICACIÓN DE REDUCCIONES Y PENALIZACIONES (%)

Crterios de subvencionabilidad (1)	Presentación tardía	Omisión declaración	Condicionalidad
100,00	0,00	0,00	0,00

IMPORTE (Euros)

Calculado(2)	Reducción	Penalización	Reducción Penalización (3)	Penalización adicional	Resuelto	FEADER	MAPA	CAPADR
0,00 €	0,00 €	0,00 €	0,00 €	0,00 €	0,00 €	0,00 €	0,00 €	0,00 €
Importe Unitario:	54,00 €	Nuevo Importe Unitario:	0,00 €					

RECINTOS PROPUESTOS

REF.	REFERENCIA SIGPAC	CULTIVO	S/R	USO SIGPAC	Sup. Dec. admisible	Sup. Campo	Sup. Determ.	Sup. Resuelta
5486322	23-058-009-00021-0003	OLIVAR	S		0,10		0,10	0,10
5486325	23-058-009-00043-0002	OLIVAR	S		0,31		0,31	0,31
5486443	23-058-009-00021-0001	OLIVAR	R		1,53		1,53	1,53
5486478	23-058-009-00041-0002	OLIVAR	R		0,07		0,07	0,07
170000005288489	23-058-009-00038-0001	OLIVAR	R		0,35		0,35	0,35
170000005288490	23-058-009-00039-0001	OLIVAR	R		0,04		0,04	0,04
170000005288493	23-058-009-00040-0001	OLIVAR	R		0,19		0,19	0,19
170000005288495	23-058-009-00042-0003	OLIVAR	R		2,04		2,04	2,04
170000005288496	23-058-009-00043-0003	OLIVAR	R		1,49		1,49	1,49

INCIDENCIAS

INCIDENCIA DESCRIPCIÓN

2454	Solicitante de intervención 6613 cuyo regimen de afiliacion a la SS no es ni el sistema especial agrario(cuenta ajena) ni autonomo con actividad agraria.
74018	Productor que no es agricultor a titulo principal, según los datos del ejercicio fiscal n-1 y seguridad socia.
74053	Importe inferior a 100 Euros

(1) Con incidencias que retienen pago o deniegan el expediente.

(2) Se calcula sobre superficie declarada admisible.

(3) Aplicación del artículo 16 bis del RD 147/2023.

(4) Expediente con algunos recintos de pastos permanentes ubicados en espacios protegidos donde la carga ganadera mínima será 0,1 UGM/ha.

Puede verificar la integridad de una copia de este documento mediante la lectura del código QR adjunto o mediante el acceso a la dirección <https://ws050.juntadeandalucia.es/verificarFirma> indicando el código de VERIFICACIÓN

FIRMADO POR	RAQUEL MARIA ESPIN CRESPO	17/10/2024
VERIFICACIÓN	Pk2jmJDVJQXVSF7B6ESWF6FEMYA9VL	PÁG. 2519/3958





APELLIDOS Y NOMBRE / RAZÓN SOCIAL

ESCALONA RUBIA ANGEL

NIF

****5256*

EXPEDIENTE

1145986

RESOLUCIÓN

DENEGACIÓN DE LA AYUDA

DATOS DE MANTENIMIENTO UNIDADES

GRUPO DE PAGO

ZONAS DE LIMITACIONES NATURALES

**Sup. Dec.
Admisible**

0,00

**Sup.
Resuelta**

0,00

Sobredecl.

0,00

% Sobredecl.

0,00

RESUMEN DE PAGOS

	IMPORTE (Euros)			
	RESUELTO	FEADER	MAPA	CAPADR
A pagar	0,00	0,00	0,00	0,00

APLICACIÓN DE REDUCCIONES Y PENALIZACIONES (%)

Crterios de subvencionabilidad (1)	Presentación tardía	Omisión declaración	Condicionalidad
100,00	0,00	0,00	0,00

IMPORTE (Euros)

Calculado(2)	Reducción	Penalización	Reducción adicional	Penalización adicional	Resuelto	FEADER	MAPA	CAPADR
0,00 €	0,00 €	0,00 €	0,00 €	0,00 €	0,00 €	0,00 €	0,00 €	0,00 €
Importe Unitario:	54,00 €	Nuevo Importe Unitario:	0,00 €					

RECINTOS PROPUESTOS

REF.	REFERENCIA SIGPAC	CULTIVO	S/R	USO SIGPAC	Sup. Dec. admisible	Sup. Campo	Sup. Determ.	Sup. Resuelta
-1304064	23-060-049-00277-0002	OLIVAR	S		0,84		0,84	0,84
1700000006401257	23-003-045-00125-0002	OLIVAR	S		0,01		0,01	0,01
1700000006401258	23-003-045-00126-0002	OLIVAR	S		2,05		2,05	2,05
1700000006401259	23-003-045-00132-0001	OLIVAR	S		0,02		0,02	0,02
1700000006401260	23-003-045-00134-0001	OLIVAR	S		0,01		0,01	0,00
1700000006401261	23-060-050-00024-0001	OLIVAR	S		0,02		0,02	0,02
1700000006401262	23-060-050-00029-0001	OLIVAR	S		0,02		0,02	0,02
1700000006401263	23-060-050-00032-0001	OLIVAR	S		0,70		0,70	0,70
1700000006401264	23-060-049-00242-0001	OLIVAR	S		0,37		0,37	0,37
1700000006401265	23-060-049-00245-0001	OLIVAR	S		0,45		0,45	0,45
1700000006401266	23-060-049-00246-0003	OLIVAR	S		0,01		0,01	0,01
1700000006401267	23-060-049-00010-0002	OLIVAR	S		1,06		1,06	1,06

INCIDENCIAS

INCIDENCIA DESCRIPCIÓN

242	Recinto pendiente de acreditación de titularidad. Recinto:23-003-045-00134-00001 Cultivo:101010 OLIVAR-PICUAL Secano
2454	Solicitante de intervención 6613 cuyo regimen de afiliacion a la SS no es ni el sistema especial agrario(cuenta ajena) ni autonomo con actividad agraria.
74018	Productor que no es agricultor a título principal, según los datos del ejercicio fiscal n-1 y seguridad socia.
74053	Importe inferior a 100 Euros

(1) Con incidencias que retienen pago o deniegan el expediente.

(2) Se calcula sobre superficie declarada admisible.

(3) Aplicación del artículo 16 bis del RD 147/2023.

(4) Expediente con algunos recintos de pastos permanentes ubicados en espacios protegidos donde la carga ganadera mínima será 0,1 UGM/ha.

Puede verificar la integridad de una copia de este documento mediante la lectura del código QR adjunto o mediante el acceso a la dirección <https://ws050.juntadeandalucia.es/verificarFirma> indicando el código de VERIFICACIÓN

FIRMADO POR

RAQUEL MARIA ESPIN CRESPO

17/10/2024

VERIFICACIÓN

Pk2jmJDVJQXVSF7B6ESWF6FEMYA9VL

PÁG. 2520/3958





APELLIDOS Y NOMBRE / RAZÓN SOCIAL

ESCRIBANO ALARCÓN CRISTINA

NIF
****5668*

EXPEDIENTE
1267660

RESOLUCIÓN
DENEGACIÓN DE LA AYUDA

DATOS DE MANTENIMIENTO UNIDADES

GRUPO DE PAGO

ZONAS DE LIMITACIONES NATURALES

Sup. Dec. Admisible	Sup. Resuelta	Sobredecl.	% Sobredecl.
0,00	0,00	0,00	0,00

RESUMEN DE PAGOS

	IMPORTE (Euros)			
	RESUELTO	FEADER	MAPA	CAPADR
A pagar	0,00	0,00	0,00	0,00

APLICACIÓN DE REDUCCIONES Y PENALIZACIONES (%)

Criterios de subvencionabilidad (1)	Presentación tardía	Omisión declaración	Condicionalidad
100,00	0,00	0,00	0,00

IMPORTE (Euros)

Calculado(2)	Reducción	Penalización	Reducción Penalización (3)	Penalización adicional	Resuelto	FEADER	MAPA	CAPADR
0,00 €	0,00 €	0,00 €	0,00 €	0,00 €	0,00 €	0,00 €	0,00 €	0,00 €
Importe Unitario:	54,00 €	Nuevo Importe Unitario:	0,00 €					

RECINTOS PROPUESTOS

REF.	REFERENCIA SIGPAC	CULTIVO	S/R	USO SIGPAC	Sup. Dec. admisible	Sup. Campo	Sup. Determ.	Sup. Resuelta
170000006002680	23-003-041-00093-0001	OLIVAR	R		0,17		0,17	0,17
170000006195022	23-003-039-00233-0001	OLIVAR	S		0,88		0,88	0,88

INCIDENCIAS

INCIDENCIA DESCRIPCIÓN

74018	Productor que no es agricultor a título principal, según los datos del ejercicio fiscal n-1 y seguridad socia.
74053	Importe inferior a 100 Euros

(1) Con incidencias que retienen pago o deniegan el expediente.

(2) Se calcula sobre superficie declarada admisible.

(3) Aplicación del artículo 16 bis del RD 147/2023.

(4) Expediente con algunos recintos de pastos permanentes ubicados en espacios protegidos donde la carga ganadera mínima será 0,1 UGM/ha.

Puede verificar la integridad de una copia de este documento mediante la lectura del código QR adjunto o mediante el acceso a la dirección <https://ws050.juntadeandalucia.es/verificarFirma> indicando el código de VERIFICACIÓN

FIRMADO POR	RAQUEL MARIA ESPIN CRESPO	17/10/2024
VERIFICACIÓN	Pk2jmJDVJQXVSF7B6ESWF6FEMYA9VL	PÁG. 2521/3958





APELLIDOS Y NOMBRE / RAZÓN SOCIAL

ESCRIBANO GONZALEZ MANUEL

NIF

***0801*

EXPEDIENTE

1213030

RESOLUCIÓN

DENEGACIÓN DE LA AYUDA

DATOS DE MANTENIMIENTO UNIDADES

GRUPO DE PAGO

ZONAS DE LIMITACIONES NATURALES

**Sup. Dec.
Admisible**

0,00

**Sup.
Resuelta**

0,00

Sobredecl.

0,00

% Sobredecl.

0,00

RESUMEN DE PAGOS

	IMPORTE (Euros)			
	RESUELTO	FEADER	MAPA	CAPADR
A pagar	0,00	0,00	0,00	0,00

APLICACIÓN DE REDUCCIONES Y PENALIZACIONES (%)

Crterios de subvencionabilidad (1)	Presentación tardía	Omisión declaración	Condicionalidad
100,00	0,00	0,00	0,00

IMPORTE (Euros)

Calculado(2)	Reducción	Penalización	Reducción Penalización (3)	Penalización adicional	Resuelto	FEADER	MAPA	CAPADR
0,00 €	0,00 €	0,00 €	0,00 €	0,00 €	0,00 €	0,00 €	0,00 €	0,00 €
Importe Unitario:	54,00 €	Nuevo Importe Unitario:	0,00 €					

RECINTOS PROPUESTOS

REF.	REFERENCIA SIGPAC	CULTIVO	S/R	USO SIGPAC	Sup. Dec. admisible	Sup. Campo	Sup. Determ.	Sup. Resuelta
-514895	23-003-039-00140-0002	OLIVAR	S		0,37		0,37	0,37
170000006002676	23-003-038-00152-0001	OLIVAR	S		1,41		1,41	1,41
170000006002677	23-003-038-00156-0002	OLIVAR	S		0,07		0,07	0,07
170000006002678	23-003-039-00139-0003	OLIVAR	S		0,02		0,02	0,02
170000006002679	23-003-039-00138-0002	OLIVAR	S		0,54		0,54	0,54
170000006002682	23-003-041-00092-0001	OLIVAR	R		0,01		0,01	0,01

INCIDENCIAS

INCIDENCIA DESCRIPCIÓN

2454	Solicitante de intervención 6613 cuyo regimen de afiliacion a la SS no es ni el sistema especial agrario(cuenta ajena) ni autonomo con actividad agraria.
74018	Productor que no es agricultor a título principal, según los datos del ejercicio fiscal n-1 y seguridad socia.
74053	Importe inferior a 100 Euros

(1) Con incidencias que retienen pago o deniegan el expediente.

(2) Se calcula sobre superficie declarada admisible.

(3) Aplicación del artículo 16 bis del RD 147/2023.

(4) Expediente con algunos recintos de pastos permanentes ubicados en espacios protegidos donde la carga ganadera mínima será 0,1 UGM/ha.

Puede verificar la integridad de una copia de este documento mediante la lectura del código QR adjunto o mediante el acceso a la dirección <https://ws050.juntadeandalucia.es/verificarFirma> indicando el código de VERIFICACIÓN

FIRMADO POR

RAQUEL MARIA ESPIN CRESPO

17/10/2024

VERIFICACIÓN

Pk2jmJDVJQXVSF7B6ESWF6FEMYA9VL

PÁG. 2522/3958





APELLIDOS Y NOMBRE / RAZÓN SOCIAL

ESCUCHA ALVAREZ MARIA DEL CARMEN

NIF

****7770*

EXPEDIENTE

1096361

RESOLUCIÓN

DENEGACIÓN DE LA AYUDA

DATOS DE MANTENIMIENTO UNIDADES

GRUPO DE PAGO

ZONAS DE LIMITACIONES NATURALES

**Sup. Dec.
Admisible**

1,16

**Sup.
Resuelta**

1,16

Sobredecl.

0,00

% Sobredecl.

0,00

RESUMEN DE PAGOS

IMPORTE (Euros)

	RESUELTO	FEADER	MAPA	CAPADR
A pagar	0,00	0,00	0,00	0,00

APLICACIÓN DE REDUCCIONES Y PENALIZACIONES (%)

Criterios de subvencionabilidad (1)	Presentación tardía	Omisión declaración	Condicionalidad
100,00	0,00	0,00	0,00

IMPORTE (Euros)

Calculado(2)	Reducción	Penalización	Reducción Penalización (3)	Penalización adicional	Resuelto	FEADER	MAPA	CAPADR
62,64 €	0,00 €	0,00 €	0,00 €	0,00 €	0,00 €	0,00 €	0,00 €	0,00 €
Importe Unitario:	54,00 €	Nuevo Importe Unitario:	54,00 €					

RECINTOS PROPUESTOS

REF.	REFERENCIA SIGPAC	CULTIVO	S/R	USO SIGPAC	Sup. Dec. admisible	Sup. Campo	Sup. Determ.	Sup. Resuelta
170000005425423	23-003-037-00232-0001	OLIVAR	S		0,08		0,08	0,08
170000005425424	23-003-037-00233-0001	OLIVAR	S		1,08		1,08	1,08

INCIDENCIAS

INCIDENCIA DESCRIPCIÓN

74053 Importe inferior a 100 Euros

(1) Con incidencias que retienen pago o deniegan el expediente.

(2) Se calcula sobre superficie declarada admisible.

(3) Aplicación del artículo 16 bis del RD 147/2023.

(4) Expediente con algunos recintos de pastos permanentes ubicados en espacios protegidos donde la carga ganadera mínima será 0,1 UGM/ha.

Puede verificar la integridad de una copia de este documento mediante la lectura del código QR adjunto o mediante el acceso a la dirección <https://ws050.juntadeandalucia.es/verificarFirma> indicando el código de VERIFICACIÓN

FIRMADO POR

RAQUEL MARIA ESPIN CRESPO

17/10/2024

VERIFICACIÓN

Pk2jmJDVJQXVSF7B6ESWF6FEMYA9VL

PÁG. 2523/3958





APELLIDOS Y NOMBRE / RAZÓN SOCIAL

ESTEPA ROMERO JUANA

NIF

***9349*

EXPEDIENTE

1137402

RESOLUCIÓN

DENEGACIÓN DE LA AYUDA

DATOS DE MANTENIMIENTO UNIDADES

GRUPO DE PAGO

ZONAS DE LIMITACIONES NATURALES

**Sup. Dec.
Admisible**
0,00

**Sup.
Resuelta**
0,00

Sobredecl.
0,00

% Sobredecl.
0,00

RESUMEN DE PAGOS

	IMPORTE (Euros)			
	RESUELTO	FEADER	MAPA	CAPADR
A pagar	0,00	0,00	0,00	0,00

APLICACIÓN DE REDUCCIONES Y PENALIZACIONES (%)

Crterios de subvencionabilidad (1)	Presentación tardía	Omisión declaración	Condicionalidad
100,00	0,00	0,00	0,00

IMPORTE (Euros)

Calculado(2)	Reducción	Penalización	Reducción Penalización (3)	Penalización adicional	Resuelto	FEADER	MAPA	CAPADR
0,00 €	0,00 €	0,00 €	0,00 €	0,00 €	0,00 €	0,00 €	0,00 €	0,00 €
Importe Unitario:	54,00 €	Nuevo Importe Unitario:	0,00 €					

RECINTOS PROPUESTOS

REF.	REFERENCIA SIGPAC	CULTIVO	S/R	USO SIGPAC	Sup. Dec. admisible	Sup. Campo	Sup. Determ.	Sup. Resuelta
170000006200148	23-003-039-00181-0002	OLIVAR	S		0,16		0,16	0,16
170000006200149	23-003-039-00323-0001	OLIVAR	S		0,59		0,59	0,59
170000006200150	23-003-039-00322-0001	OLIVAR	S		0,04		0,04	0,04
170000006200151	23-003-039-00181-0002	OLIVAR	S		0,41		0,41	0,41

INCIDENCIAS

INCIDENCIA DESCRIPCIÓN

74018	Productor que no es agricultor a título principal, según los datos del ejercicio fiscal n-1 y seguridad socia.
74053	Importe inferior a 100 Euros

(1) Con incidencias que retienen pago o deniegan el expediente.

(2) Se calcula sobre superficie declarada admisible.

(3) Aplicación del artículo 16 bis del RD 147/2023.

(4) Expediente con algunos recintos de pastos permanentes ubicados en espacios protegidos donde la carga ganadera mínima será 0,1 UGM/ha.

Puede verificar la integridad de una copia de este documento mediante la lectura del código QR adjunto o mediante el acceso a la dirección <https://ws050.juntadeandalucia.es/verificarFirma> indicando el código de VERIFICACIÓN

FIRMADO POR	RAQUEL MARIA ESPIN CRESPO	17/10/2024	
VERIFICACIÓN	Pk2jmJDVJQXVSF7B6ESWF6FEMYA9VL	PÁG. 2524/3958	



APELLIDOS Y NOMBRE / RAZÓN SOCIAL

ESTEPA SERRANO TELESFORA

NIF

****8273*

EXPEDIENTE

1081986

RESOLUCIÓN

DENEGACIÓN DE LA AYUDA

DATOS DE MANTENIMIENTO UNIDADES

GRUPO DE PAGO

ZONAS DE LIMITACIONES NATURALES

**Sup. Dec.
Admisible**

0,00

**Sup.
Resuelta**

0,00

Sobredecl.

0,00

% Sobredecl.

0,00

RESUMEN DE PAGOS

	IMPORTE (Euros)			
	RESUELTO	FEADER	MAPA	CAPADR
A pagar	0,00	0,00	0,00	0,00

APLICACIÓN DE REDUCCIONES Y PENALIZACIONES (%)

Crterios de subvencionabilidad (1)	Presentación tardía	Omisión declaración	Condicionalidad
100,00	0,00	0,00	0,00

IMPORTE (Euros)

Calculado(2)	Reducción	Penalización	Reducción Penalización (3)	Penalización adicional	Resuelto	FEADER	MAPA	CAPADR
0,00 €	0,00 €	0,00 €	0,00 €	0,00 €	0,00 €	0,00 €	0,00 €	0,00 €
Importe Unitario:	54,00 €	Nuevo Importe Unitario:	0,00 €					

RECINTOS PROPUESTOS

REF.	REFERENCIA SIGPAC	CULTIVO	S/R	USO SIGPAC	Sup. Dec. admisible	Sup. Campo	Sup. Determ.	Sup. Resuelta
6878216	23-003-039-00480-0003	OLIVAR	S		0,05		0,05	0,05
1700000004877568	23-003-039-00130-0002	OLIVAR	S		0,05		0,05	0,05
1700000004877571	23-003-039-00131-0002	OLIVAR	S		0,61		0,61	0,61
1700000005604583	23-003-039-00355-0007	OLIVAR	S		0,02		0,02	0,02
1700000005604586	23-003-039-00355-0003	OLIVAR	S		0,59		0,59	0,59

INCIDENCIAS

INCIDENCIA DESCRIPCIÓN

463	Productor que en su Declaración responsable no marca SÍ o NO en la casilla de "Realiza alguna actividad de las incluidas en el R.D."
2454	Solicitante de intervención 6613 cuyo regimen de afiliacion a la SS no es ni el sistema especial agrario(cuenta ajena) ni autonomo con actividad agraria.
74018	Productor que no es agricultor a título principal, según los datos del ejercicio fiscal n-1 y seguridad socia.
74053	Importe inferior a 100 Euros

(1) Con incidencias que retienen pago o deniegan el expediente.

(2) Se calcula sobre superficie declarada admisible.

(3) Aplicación del artículo 16 bis del RD 147/2023.

(4) Expediente con algunos recintos de pastos permanentes ubicados en espacios protegidos donde la carga ganadera mínima será 0,1 UGM/ha.

Puede verificar la integridad de una copia de este documento mediante la lectura del código QR adjunto o mediante el acceso a la dirección <https://ws050.juntadeandalucia.es/verificarFirma> indicando el código de VERIFICACIÓN

FIRMADO POR	RAQUEL MARIA ESPIN CRESPO	17/10/2024	
VERIFICACIÓN	Pk2jmJDVJQXVSF7B6ESWF6FEMYA9VL	PÁG. 2525/3958	

**APELLIDOS Y NOMBRE / RAZÓN SOCIAL**

ESTEPA VICO JUANA

NIF

****7397*

EXPEDIENTE

1058534

RESOLUCIÓN

DENEGACIÓN DE LA AYUDA

DATOS DE MANTENIMIENTO UNIDADES**GRUPO DE PAGO**

ZONAS DE LIMITACIONES NATURALES

**Sup. Dec.
Admisible**

0,00

**Sup.
Resuelta**

0,00

Sobredecl.

0,00

% Sobredecl.

0,00

RESUMEN DE PAGOS**IMPORTE (Euros)**

	RESUELTO	FEADER	MAPA	CAPADR
A pagar	0,00	0,00	0,00	0,00

APLICACIÓN DE REDUCCIONES Y PENALIZACIONES (%)

Criterios de subvencionabilidad (1)	Presentación tardía	Omisión declaración	Condicionalidad
100,00	0,00	0,00	0,00

IMPORTE (Euros)

Calculado(2)	Reducción	Penalización	Reducción Penalización (3)	Penalización adicional	Resuelto	FEADER	MAPA	CAPADR
0,00 €	0,00 €	0,00 €	0,00 €	0,00 €	0,00 €	0,00 €	0,00 €	0,00 €
Importe Unitario:	54,00 €	Nuevo Importe Unitario:	0,00 €					

RECINTOS PROPUESTOS

REF.	REFERENCIA SIGPAC	CULTIVO	S/R	USO SIGPAC	Sup. Dec. admisible	Sup. Campo	Sup. Determ.	Sup. Resuelta
170000005640806	23-003-040-00063-0003	OLIVAR	S		0,57		0,57	0,57
170000005640807	23-003-040-00086-0001	OLIVAR	S		0,01		0,01	0,01
170000005640808	23-003-040-00087-0001	OLIVAR	S		0,25		0,25	0,25

INCIDENCIAS**INCIDENCIA DESCRIPCIÓN**

2454	Solicitante de intervención 6613 cuyo regimen de afiliación a la SS no es ni el sistema especial agrario(cuenta ajena) ni autonomo con actividad agraria.
74018	Productor que no es agricultor a título principal, según los datos del ejercicio fiscal n-1 y seguridad socia.
74053	Importe inferior a 100 Euros

(1) Con incidencias que retienen pago o deniegan el expediente.

(2) Se calcula sobre superficie declarada admisible.

(3) Aplicación del artículo 16 bis del RD 147/2023.

(4) Expediente con algunos recintos de pastos permanentes ubicados en espacios protegidos donde la carga ganadera mínima será 0,1 UGM/ha.

Puede verificar la integridad de una copia de este documento mediante la lectura del código QR adjunto o mediante el acceso a la dirección <https://ws050.juntadeandalucia.es/verificarFirma> indicando el código de VERIFICACIÓN

FIRMADO POR

RAQUEL MARIA ESPIN CRESPO

17/10/2024

VERIFICACIÓN

Pk2jmJDVJQXVSF7B6ESWF6FEMYA9VL

PÁG. 2526/3958





APELLIDOS Y NOMBRE / RAZÓN SOCIAL

ESTRELLA ROMERO MIGUEL

NIF

****3837*

EXPEDIENTE

1248151

RESOLUCIÓN

DENEGACIÓN DE LA AYUDA

DATOS DE MANTENIMIENTO UNIDADES

GRUPO DE PAGO

ZONAS DE LIMITACIONES NATURALES

Sup. Dec. Admisible

0,00

Sup. Resuelta

0,00

Sobredecl.

0,00

% Sobredecl.

0,00

RESUMEN DE PAGOS

IMPORTE (Euros)

	RESUELTO	FEADER	MAPA	CAPADR
A pagar	0,00	0,00	0,00	0,00

APLICACIÓN DE REDUCCIONES Y PENALIZACIONES (%)

Criterios de subvencionabilidad (1)	Presentación tardía	Omisión declaración	Condicionalidad
100,00	0,00	0,00	0,00

IMPORTE (Euros)

Calculado(2)	Reducción	Penalización	Reducción Penalización (3)	Penalización adicional	Resuelto	FEADER	MAPA	CAPADR
0,00 €	0,00 €	0,00 €	0,00 €	0,00 €	0,00 €	0,00 €	0,00 €	0,00 €
Importe Unitario:	54,00 €	Nuevo Importe Unitario:	0,00 €					

RECINTOS PROPUESTOS

REF.	REFERENCIA SIGPAC	CULTIVO	S/R	USO SIGPAC	Sup. Dec. admisible	Sup. Campo	Sup. Determ.	Sup. Resuelta
170000002724128	23-086-028-00469-0001	OLIVAR	S		0,67		0,67	0,67

INCIDENCIAS

INCIDENCIA DESCRIPCIÓN

2454	Solicitante de intervención 6613 cuyo regimen de afiliación a la SS no es ni el sistema especial agrario(cuenta ajena) ni autonomo con actividad agraria.
74018	Productor que no es agricultor a título principal, según los datos del ejercicio fiscal n-1 y seguridad socia.
74053	Importe inferior a 100 Euros

(1) Con incidencias que retienen pago o deniegan el expediente.

(2) Se calcula sobre superficie declarada admisible.

(3) Aplicación del artículo 16 bis del RD 147/2023.

(4) Expediente con algunos recintos de pastos permanentes ubicados en espacios protegidos donde la carga ganadera mínima será 0,1 UGM/ha.

Puede verificar la integridad de una copia de este documento mediante la lectura del código QR adjunto o mediante el acceso a la dirección <https://ws050.juntadeandalucia.es/verificarFirma> indicando el código de VERIFICACIÓN

FIRMADO POR	RAQUEL MARIA ESPIN CRESPO	17/10/2024	
VERIFICACIÓN	Pk2jmJDVJQXVSF7B6ESWF6FEMYA9VL	PÁG. 2527/3958	



APELLIDOS Y NOMBRE / RAZÓN SOCIAL

EXPOSITO EXPOSITO MANUELA

NIF

****4192*

EXPEDIENTE

1154190

RESOLUCIÓN

DENEGACIÓN DE LA AYUDA

DATOS DE MANTENIMIENTO UNIDADES

GRUPO DE PAGO

ZONAS DE LIMITACIONES NATURALES

Sup. Dec. Admisible

0,71

Sup. Resuelta

0,71

Sobredecl.

0,00

% Sobredecl.

0,00

RESUMEN DE PAGOS

IMPORTE (Euros)

	RESUELTO	FEADER	MAPA	CAPADR
A pagar	0,00	0,00	0,00	0,00

APLICACIÓN DE REDUCCIONES Y PENALIZACIONES (%)

Crterios de subvencionabilidad (1)	Presentación tardía	Omisión declaración	Condicionalidad
100,00	0,00	0,00	0,00

IMPORTE (Euros)

Calculado(2)	Reducción	Penalización	Reducción Penalización (3)	Penalización adicional	Resuelto	FEADER	MAPA	CAPADR
38,34 €	0,00 €	0,00 €	0,00 €	0,00 €	0,00 €	0,00 €	0,00 €	0,00 €
Importe Unitario:	54,00 €	Nuevo Importe Unitario:	54,00 €					

RECINTOS PROPUESTOS

REF.	REFERENCIA SIGPAC	CULTIVO	S/R	USO SIGPAC	Sup. Dec. admisible	Sup. Campo	Sup. Determ.	Sup. Resuelta
-486556	23-003-039-00347-0002	OLIVAR	S		0,50		0,50	0,50
1700000006348362	23-003-037-00157-0001	OLIVAR	S		0,15		0,15	0,15
1700000006348363	23-003-037-00160-0001	OLIVAR	S		0,01		0,01	0,01
1700000006348364	23-003-037-00294-0001	OLIVAR	S		0,05		0,05	0,05

INCIDENCIAS

INCIDENCIA DESCRIPCIÓN

74053 Importe inferior a 100 Euros

(1) Con incidencias que retienen pago o deniegan el expediente.

(2) Se calcula sobre superficie declarada admisible.

(3) Aplicación del artículo 16 bis del RD 147/2023.

(4) Expediente con algunos recintos de pastos permanentes ubicados en espacios protegidos donde la carga ganadera mínima será 0,1 UGM/ha.

Puede verificar la integridad de una copia de este documento mediante la lectura del código QR adjunto o mediante el acceso a la dirección <https://ws050.juntadeandalucia.es/verificarFirma> indicando el código de VERIFICACIÓN

FIRMADO POR	RAQUEL MARIA ESPIN CRESPO	17/10/2024	
VERIFICACIÓN	Pk2jmJDVJQXVSF7B6ESWF6FEMYA9VL	PÁG. 2528/3958	



APELLIDOS Y NOMBRE / RAZÓN SOCIAL

EXPOSITO RAMIREZ ROSARIO

NIF

***0222*

EXPEDIENTE

1088155

RESOLUCIÓN

DENEGACIÓN DE LA AYUDA

DATOS DE MANTENIMIENTO UNIDADES

GRUPO DE PAGO

ZONAS DE LIMITACIONES NATURALES

**Sup. Dec.
Admisible**

0,00

**Sup.
Resuelta**

0,00

Sobredecl.

0,00

% Sobredecl.

0,00

RESUMEN DE PAGOS

	IMPORTE (Euros)			
	RESUELTO	FEADER	MAPA	CAPADR
A pagar	0,00	0,00	0,00	0,00

APLICACIÓN DE REDUCCIONES Y PENALIZACIONES (%)

Crterios de subvencionabilidad (1)	Presentación tardía	Omisión declaración	Condicionalidad
100,00	0,00	0,00	0,00

IMPORTE (Euros)

Calculado(2)	Reducción	Penalización	Reducción Penalización (3)	Penalización adicional	Resuelto	FEADER	MAPA	CAPADR
0,00 €	0,00 €	0,00 €	0,00 €	0,00 €	0,00 €	0,00 €	0,00 €	0,00 €
Importe Unitario:	54,00 €	Nuevo Importe Unitario:	0,00 €					

RECINTOS PROPUESTOS

REF.	REFERENCIA SIGPAC	CULTIVO	S/R	USO SIGPAC	Sup. Dec. admisible	Sup. Campo	Sup. Determ.	Sup. Resuelta
-1403670	23-003-035-00047-0027	OLIVAR	S		0,07		0,07	0,00
1700000005568011	23-003-035-00041-0001	OLIVAR	S		0,85		0,85	0,85
1700000005568013	23-003-037-00065-0003	OLIVAR	S		0,62		0,62	0,62
1700000005568014	23-003-037-00066-0003	OLIVAR	S		0,39		0,39	0,39
1700000005568015	23-003-037-00071-0001	OLIVAR	S		0,02		0,02	0,02
1700000005568016	23-003-037-00308-0001	OLIVAR	S		0,14		0,14	0,14
1700000005568017	23-003-037-00069-0002	OLIVAR	S		0,02		0,02	0,02
1700000005568018	23-003-037-00070-0002	OLIVAR	S		2,12		2,12	2,12
1700000005568019	23-003-037-00306-0008	OLIVAR	S		0,03		0,03	0,03

INCIDENCIAS

INCIDENCIA DESCRIPCIÓN

242	Recinto pendiente de acreditación de titularidad. Recinto:23-003-035-00047-00027 Cultivo:101010 OLIVAR-PICUAL Secano
74018	Productor que no es agricultor a título principal, según los datos del ejercicio fiscal n-1 y seguridad socia.
74053	Importe inferior a 100 Euros

(1) Con incidencias que retienen pago o deniegan el expediente.

(2) Se calcula sobre superficie declarada admisible.

(3) Aplicación del artículo 16 bis del RD 147/2023.

(4) Expediente con algunos recintos de pastos permanentes ubicados en espacios protegidos donde la carga ganadera mínima será 0,1 UGM/ha.

Puede verificar la integridad de una copia de este documento mediante la lectura del código QR adjunto o mediante el acceso a la dirección <https://ws050.juntadeandalucia.es/verificarFirma> indicando el código de VERIFICACIÓN

FIRMADO POR	RAQUEL MARIA ESPIN CRESPO	17/10/2024	
VERIFICACIÓN	Pk2jmJDVJQXVSF7B6ESWF6FEMYA9VL	PÁG. 2529/3958	



APELLIDOS Y NOMBRE / RAZÓN SOCIAL

EXPOSITO SANCHEZ CUSTODIA

NIF

****7477*

EXPEDIENTE

1213292

RESOLUCIÓN

DENEGACIÓN DE LA AYUDA

DATOS DE MANTENIMIENTO UNIDADES

GRUPO DE PAGO

ZONAS DE LIMITACIONES NATURALES

**Sup. Dec.
Admisible**

0,00

**Sup.
Resuelta**

0,00

Sobredecl.

0,00

% Sobredecl.

0,00

RESUMEN DE PAGOS

	IMPORTE (Euros)			
	RESUELTO	FEADER	MAPA	CAPADR
A pagar	0,00	0,00	0,00	0,00

APLICACIÓN DE REDUCCIONES Y PENALIZACIONES (%)

Crterios de subvencionabilidad (1)	Presentación tardía	Omisión declaración	Condicionalidad
100,00	0,00	0,00	0,00

IMPORTE (Euros)

Calculado(2)	Reducción	Penalización	Reducción Penalización (3)	Penalización adicional	Resuelto	FEADER	MAPA	CAPADR
0,00 €	0,00 €	0,00 €	0,00 €	0,00 €	0,00 €	0,00 €	0,00 €	0,00 €
Importe Unitario:	54,00 €	Nuevo Importe Unitario:	0,00 €					

RECINTOS PROPUESTOS

REF.	REFERENCIA SIGPAC	CULTIVO	S/R	USO SIGPAC	Sup. Dec. admisible	Sup. Campo	Sup. Determ.	Sup. Resuelta
170000005838653	23-003-039-00338-0001	OLIVAR	S		2,73		2,73	2,73
170000005838654	23-003-039-00339-0002	OLIVAR	S		0,25		0,25	0,25
170000005838655	23-003-039-00346-0004	OLIVAR	S		0,01		0,01	0,01
170000005838656	23-003-038-00086-0001	OLIVAR	S		0,35		0,35	0,35
170000005838657	23-003-041-00216-0002	OLIVAR	S		0,77		0,77	0,77
170000005838659	23-003-041-00214-0001	OLIVAR	S		0,24		0,24	0,24
170000005838660	23-003-039-00370-0001	OLIVAR	S		0,04		0,04	0,04
170000005838661	23-003-041-00214-0001	OLIVAR	S		0,10		0,10	0,10
170000005838663	23-003-039-00350-0002	OLIVAR	S		0,39		0,39	0,39

INCIDENCIAS

INCIDENCIA DESCRIPCIÓN

2454	Solicitante de intervención 6613 cuyo regimen de afiliacion a la SS no es ni el sistema especial agrario(cuenta ajena) ni autonomo con actividad agraria.
74018	Productor que no es agricultor a titulo principal, según los datos del ejercicio fiscal n-1 y seguridad socia.
74053	Importe inferior a 100 Euros

(1) Con incidencias que retienen pago o deniegan el expediente.

(2) Se calcula sobre superficie declarada admisible.

(3) Aplicación del artículo 16 bis del RD 147/2023.

(4) Expediente con algunos recintos de pastos permanentes ubicados en espacios protegidos donde la carga ganadera mínima será 0,1 UGM/ha.

Puede verificar la integridad de una copia de este documento mediante la lectura del código QR adjunto o mediante el acceso a la dirección <https://ws050.juntadeandalucia.es/verificarFirma> indicando el código de VERIFICACIÓN

FIRMADO POR	RAQUEL MARIA ESPIN CRESPO	17/10/2024
VERIFICACIÓN	Pk2jmJDVJQXVSF7B6ESWF6FEMYA9VL	PÁG. 2530/3958





APELLIDOS Y NOMBRE / RAZÓN SOCIAL

EXPOSITO TORRES MARIA FRANCISCA

NIF

****2381*

EXPEDIENTE

1138662

RESOLUCIÓN

DENEGACIÓN DE LA AYUDA

DATOS DE MANTENIMIENTO UNIDADES

GRUPO DE PAGO

ZONAS DE LIMITACIONES NATURALES

**Sup. Dec.
Admisible**

0,00

**Sup.
Resuelta**

0,00

Sobredecl.

0,00

% Sobredecl.

0,00

RESUMEN DE PAGOS

IMPORTE (Euros)

	RESUELTO	FEADER	MAPA	CAPADR
A pagar	0,00	0,00	0,00	0,00

APLICACIÓN DE REDUCCIONES Y PENALIZACIONES (%)

Criterios de subvencionabilidad (1)	Presentación tardía	Omisión declaración	Condicionabilidad
100,00	0,00	0,00	0,00

IMPORTE (Euros)

Calculado(2)	Reducción	Penalización	Reducción Penalización (3)	Penalización adicional	Resuelto	FEADER	MAPA	CAPADR
0,00 €	0,00 €	0,00 €	0,00 €	0,00 €	0,00 €	0,00 €	0,00 €	0,00 €
Importe Unitario:	54,00 €	Nuevo Importe Unitario:	0,00 €					

RECINTOS PROPUESTOS

REF.	REFERENCIA SIGPAC	CULTIVO	S/R	USO SIGPAC	Sup. Dec. admisible	Sup. Campo	Sup. Determ.	Sup. Resuelta
170000005251786	23-060-039-00025-0005	OLIVAR	S		1,92		1,92	1,92

INCIDENCIAS

INCIDENCIA DESCRIPCIÓN

74018 Productor que no es agricultor a título principal, según los datos del ejercicio fiscal n-1 y seguridad socia.

74053 Importe inferior a 100 Euros

(1) Con incidencias que retienen pago o deniegan el expediente.

(2) Se calcula sobre superficie declarada admisible.

(3) Aplicación del artículo 16 bis del RD 147/2023.

(4) Expediente con algunos recintos de pastos permanentes ubicados en espacios protegidos donde la carga ganadera mínima será 0,1 UGM/ha.

Puede verificar la integridad de una copia de este documento mediante la lectura del código QR adjunto o mediante el acceso a la dirección <https://ws050.juntadeandalucia.es/verificarFirma> indicando el código de VERIFICACIÓN

FIRMADO POR

RAQUEL MARIA ESPIN CRESPO

17/10/2024

VERIFICACIÓN

Pk2jmJDVJQXVSF7B6ESWF6FEMYA9VL

PÁG. 2531/3958





APELLIDOS Y NOMBRE / RAZÓN SOCIAL

FÁBREGA PUENTES MARIO

NIF

****4668*

EXPEDIENTE

1275623

RESOLUCIÓN

DENEGACIÓN DE LA AYUDA

DATOS DE MANTENIMIENTO UNIDADES

GRUPO DE PAGO

ZONAS DE LIMITACIONES NATURALES

**Sup. Dec.
Admisible**

0,00

**Sup.
Resuelta**

0,00

Sobredecl.

0,00

% Sobredecl.

0,00

RESUMEN DE PAGOS

IMPORTE (Euros)

	RESUELTO	FEADER	MAPA	CAPADR
A pagar	0,00	0,00	0,00	0,00

APLICACIÓN DE REDUCCIONES Y PENALIZACIONES (%)

Crterios de subvencionabilidad (1)	Presentación tardía	Omisión declaración	Condicionalidad
100,00	0,00	0,00	0,00

IMPORTE (Euros)

Calculado(2)	Reducción	Penalización	Reducción Penalización (3)	Penalización adicional	Resuelto	FEADER	MAPA	CAPADR
0,00 €	0,00 €	0,00 €	0,00 €	0,00 €	0,00 €	0,00 €	0,00 €	0,00 €
Importe Unitario:	54,00 €	Nuevo Importe Unitario:	0,00 €					

RECINTOS PROPUESTOS

REF.	REFERENCIA SIGPAC	CULTIVO	S/R	USO SIGPAC	Sup. Dec. admisible	Sup. Campo	Sup. Determ.	Sup. Resuelta
-976913	23-092-084-00141-0002	TRIGO DURO	S		15,85		15,85	15,85
-568167	23-092-104-00156-0008	OLIVAR	S		0,03		0,03	0,03
4646435	23-092-104-00156-0001	OLIVAR	S		1,33		1,33	1,33
4646448	23-092-104-00156-0005	OLIVAR	R		2,12		2,12	2,12
4646455	23-092-104-00156-0009	OLIVAR	R		0,07		0,07	0,07
4646457	23-092-104-00156-0010	OLIVAR	R		1,13		1,13	1,13
4646475	23-092-104-00155-0005	OLIVAR	R		1,01		1,01	1,01
5507239	23-092-087-00016-0003	OLIVAR	R		14,64		14,64	14,64
1700000004971686	23-092-087-00150-0004	OLIVAR	R		0,27		0,27	0,27
1700000004971687	23-092-087-00152-0002	OLIVAR	R		0,08		0,08	0,08
1700000006827929	23-092-084-00136-0002	MEZCLA GUISANTE - AVENA	S		0,47		0,47	0,47
1700000006827930	23-092-087-00039-0001	MEZCLA GUISANTE - AVENA	S		5,31		5,31	5,31
1700000006827943	23-092-084-00135-0005	GUISANTES	S		6,83		6,83	6,83
1700000006827946	23-092-084-00138-0001	MEZCLA GUISANTE - AVENA	S		1,49		1,49	1,49
1700000006827947	23-092-084-00135-0002	CEBADA	S		19,64		19,64	19,64
1700000007105446	23-092-104-00155-0001	OLIVAR	S		3,13		3,13	3,13

INCIDENCIAS

INCIDENCIA DESCRIPCIÓN

- 74018 Productor que no es agricultor a título principal, según los datos del ejercicio fiscal n-1 y seguridad socia.
- 74053 Importe inferior a 100 Euros

(1) Con incidencias que retienen pago o deniegan el expediente.

(2) Se calcula sobre superficie declarada admisible.

(3) Aplicación del artículo 16 bis del RD 147/2023.

(4) Expediente con algunos recintos de pastos permanentes ubicados en espacios protegidos donde la carga ganadera mínima será 0,1 UGM/ha.

Puede verificar la integridad de una copia de este documento mediante la lectura del código QR adjunto o mediante el acceso a la dirección <https://ws050.juntadeandalucia.es/verificarFirma> indicando el código de VERIFICACIÓN

FIRMADO POR

RAQUEL MARIA ESPIN CRESPO

17/10/2024

VERIFICACIÓN

Pk2jmJDVJQXVSF7B6ESWF6FEMYA9VL

PÁG. 2532/3958





APELLIDOS Y NOMBRE / RAZÓN SOCIAL

FERNÁNDEZ ARCO MARIA MERCEDES

NIF

****2658*

EXPEDIENTE

1092896

RESOLUCIÓN

DENEGACIÓN DE LA AYUDA

DATOS DE MANTENIMIENTO UNIDADES

GRUPO DE PAGO

ZONAS DE LIMITACIONES NATURALES

**Sup. Dec.
Admisible**

0,00

**Sup.
Resuelta**

0,00

Sobredecl.

0,00

% Sobredecl.

0,00

RESUMEN DE PAGOS

IMPORTE (Euros)

	RESUELTO	FEADER	MAPA	CAPADR
A pagar	0,00	0,00	0,00	0,00

APLICACIÓN DE REDUCCIONES Y PENALIZACIONES (%)

Crterios de subvencionabilidad (1)	Presentación tardía	Omisión declaración	Condicionalidad
100,00	0,00	0,00	0,00

IMPORTE (Euros)

Calculado(2)	Reducción	Penalización	Reducción Penalización (3)	Penalización adicional	Resuelto	FEADER	MAPA	CAPADR
0,00 €	0,00 €	0,00 €	0,00 €	0,00 €	0,00 €	0,00 €	0,00 €	0,00 €
Importe Unitario:	54,00 €	Nuevo Importe Unitario:	0,00 €					

RECINTOS PROPUESTOS

REF.	REFERENCIA SIGPAC	CULTIVO	S/R	USO SIGPAC	Sup. Dec. admisible	Sup. Campo	Sup. Determ.	Sup. Resuelta
170000005592938	23-096-009-00155-0001	OLIVAR	S		2,67		2,67	2,67
170000005592948	23-096-009-00154-0001	OLIVAR	S		2,54		2,54	2,54

INCIDENCIAS

INCIDENCIA DESCRIPCIÓN

74018	Productor que no es agricultor a título principal, según los datos del ejercicio fiscal n-1 y seguridad socia.
74053	Importe inferior a 100 Euros

(1) Con incidencias que retienen pago o deniegan el expediente.

(2) Se calcula sobre superficie declarada admisible.

(3) Aplicación del artículo 16 bis del RD 147/2023.

(4) Expediente con algunos recintos de pastos permanentes ubicados en espacios protegidos donde la carga ganadera mínima será 0,1 UGM/ha.

Puede verificar la integridad de una copia de este documento mediante la lectura del código QR adjunto o mediante el acceso a la dirección <https://ws050.juntadeandalucia.es/verificarFirma> indicando el código de VERIFICACIÓN

FIRMADO POR	RAQUEL MARIA ESPIN CRESPO	17/10/2024
VERIFICACIÓN	Pk2jmJDVJQXVSF7B6ESWF6FEMYA9VL	PÁG. 2533/3958





APELLIDOS Y NOMBRE / RAZÓN SOCIAL

FERNÁNDEZ DURÁN XIOMARA

NIF

****2363*

EXPEDIENTE

1281734

RESOLUCIÓN

DENEGACIÓN DE LA AYUDA

DATOS DE MANTENIMIENTO UNIDADES

GRUPO DE PAGO

ZONAS DE LIMITACIONES NATURALES

**Sup. Dec.
Admisible**

0,00

**Sup.
Resuelta**

0,00

Sobredecl.

0,00

% Sobredecl.

0,00

RESUMEN DE PAGOS

IMPORTE (Euros)

	RESUELTO	FEADER	MAPA	CAPADR
A pagar	0,00	0,00	0,00	0,00

APLICACIÓN DE REDUCCIONES Y PENALIZACIONES (%)

Crterios de subvencionabilidad (1)	Presentación tardía	Omisión declaración	Condicionalidad
100,00	0,00	0,00	0,00

IMPORTE (Euros)

Calculado(2)	Reducción	Penalización	Reducción Penalización (3)	Penalización adicional	Resuelto	FEADER	MAPA	CAPADR
0,00 €	0,00 €	0,00 €	0,00 €	0,00 €	0,00 €	0,00 €	0,00 €	0,00 €
Importe Unitario:	54,00 €	Nuevo Importe Unitario:	0,00 €					

RECINTOS PROPUESTOS

REF.	REFERENCIA SIGPAC	CULTIVO	S/R	USO SIGPAC	Sup. Dec. admisible	Sup. Campo	Sup. Determ.	Sup. Resuelta
6918745	23-092-035-00048-0002	OLIVAR	R		8,21		8,21	8,21
6918755	23-092-035-00049-0002	OLIVAR	R		5,32		5,32	5,32

INCIDENCIAS

INCIDENCIA DESCRIPCIÓN

2454	Solicitante de intervención 6613 cuyo regimen de afiliación a la SS no es ni el sistema especial agrario(cuenta ajena) ni autonomo con actividad agraria.
2455	Solicitantes de intervención 6613 sin datos de IRPF n-1.(Art 4 Orden 14/04/2016).
74018	Productor que no es agricultor a título principal, según los datos del ejercicio fiscal n-1 y seguridad socia.
74053	Importe inferior a 100 Euros

(1) Con incidencias que retienen pago o deniegan el expediente.

(2) Se calcula sobre superficie declarada admisible.

(3) Aplicación del artículo 16 bis del RD 147/2023.

(4) Expediente con algunos recintos de pastos permanentes ubicados en espacios protegidos donde la carga ganadera mínima será 0,1 UGM/ha.

Puede verificar la integridad de una copia de este documento mediante la lectura del código QR adjunto o mediante el acceso a la dirección <https://ws050.juntadeandalucia.es/verificarFirma> indicando el código de VERIFICACIÓN

FIRMADO POR	RAQUEL MARIA ESPIN CRESPO	17/10/2024
VERIFICACIÓN	Pk2jmJDVJQXVSF7B6ESWF6FEMYA9VL	PÁG. 2534/3958





APELLIDOS Y NOMBRE / RAZÓN SOCIAL

FERNANDEZ GOMEZ CONSTANTINA

NIF
***0260*

EXPEDIENTE

1106741

RESOLUCIÓN

DENEGACIÓN DE LA AYUDA

DATOS DE MANTENIMIENTO UNIDADES

GRUPO DE PAGO	Sup. Dec. Admisible	Sup. Resuelta	Sobredecl.	% Sobredecl.
ZONAS DE LIMITACIONES NATURALES	0,00	0,00	0,00	0,00

RESUMEN DE PAGOS

	IMPORTE (Euros)			
	RESUELTO	FEADER	MAPA	CAPADR
A pagar	0,00	0,00	0,00	0,00

APLICACIÓN DE REDUCCIONES Y PENALIZACIONES (%)

Criterios de subvencionabilidad (1)	Presentación tardía	Omisión declaración	Condicionalidad
100,00	0,00	0,00	0,00

IMPORTE (Euros)

Calculado(2)	Reducción	Penalización	Reducción adicional (3)	Penalización adicional	Resuelto	FEADER	MAPA	CAPADR
0,00 €	0,00 €	0,00 €	0,00 €	0,00 €	0,00 €	0,00 €	0,00 €	0,00 €
Importe Unitario:	54,00 €	Nuevo Importe Unitario:	0,00 €					

RECINTOS PROPUESTOS

REF.	REFERENCIA SIGPAC	CULTIVO	S/R	USO SIGPAC	Sup. Dec. admisible	Sup. Campo	Sup. Determ.	Sup. Resuelta
-1349784	23-059-004-00162-0014	OLIVAR	S		0,02		0,02	0,02
-1349783	23-059-004-00093-0012	OLIVAR	S		0,35		0,35	0,35
-1349782	23-059-004-00093-0003	OLIVAR	S		0,34		0,34	0,34
-1349781	23-059-004-00093-0002	OLIVAR	S		0,66		0,66	0,66
-1349779	23-059-004-00089-0001	OLIVAR	S		0,12		0,12	0,12
4123592	23-059-004-00093-0001	OLIVAR	S		1,53		1,53	1,53
170000005408527	23-059-004-00089-0001	OLIVAR	S		0,02		0,02	0,02

INCIDENCIAS

INCIDENCIA DESCRIPCIÓN

2454	Solicitante de intervención 6613 cuyo regimen de afiliacion a la SS no es ni el sistema especial agrario(cuenta ajena) ni autonomo con actividad agraria.
74018	Productor que no es agricultor a título principal, según los datos del ejercicio fiscal n-1 y seguridad socia.
74053	Importe inferior a 100 Euros

(1) Con incidencias que retienen pago o deniegan el expediente.

(2) Se calcula sobre superficie declarada admisible.

(3) Aplicación del artículo 16 bis del RD 147/2023.

(4) Expediente con algunos recintos de pastos permanentes ubicados en espacios protegidos donde la carga ganadera mínima será 0,1 UGM/ha.

Puede verificar la integridad de una copia de este documento mediante la lectura del código QR adjunto o mediante el acceso a la dirección <https://ws050.juntadeandalucia.es/verificarFirma> indicando el código de VERIFICACIÓN

FIRMADO POR	RAQUEL MARIA ESPIN CRESPO	17/10/2024	
VERIFICACIÓN	Pk2jmJDVJQXVSF7B6ESWF6FEMYA9VL	PÁG. 2535/3958	



APELLIDOS Y NOMBRE / RAZÓN SOCIAL

FERNANDEZ GOMEZ MANUEL

NIF

****5904*

EXPEDIENTE

1272791

RESOLUCIÓN

DENEGACIÓN DE LA AYUDA

DATOS DE MANTENIMIENTO UNIDADES

GRUPO DE PAGO

ZONAS DE LIMITACIONES NATURALES

**Sup. Dec.
Admisible**

0,00

**Sup.
Resuelta**

0,00

Sobredecl.

0,00

% Sobredecl.

0,00

RESUMEN DE PAGOS

IMPORTE (Euros)

	RESUELTO	FEADER	MAPA	CAPADR
A pagar	0,00	0,00	0,00	0,00

APLICACIÓN DE REDUCCIONES Y PENALIZACIONES (%)

Crterios de subvencionabilidad (1)	Presentación tardía	Omisión declaración	Condicionalidad
100,00	0,00	0,00	0,00

IMPORTE (Euros)

Calculado(2)	Reducción	Penalización	Reducción Penalización (3)	Penalización adicional	Resuelto	FEADER	MAPA	CAPADR
0,00 €	0,00 €	0,00 €	0,00 €	0,00 €	0,00 €	0,00 €	0,00 €	0,00 €
Importe Unitario:	54,00 €	Nuevo Importe Unitario:	0,00 €					

RECINTOS PROPUESTOS

REF.	REFERENCIA SIGPAC	CULTIVO	S/R	USO SIGPAC	Sup. Dec. admisible	Sup. Campo	Sup. Determ.	Sup. Resuelta
6867081	23-096-008-00183-0003	OLIVAR	S		3,84		3,84	3,84
6867083	23-096-008-00244-0001	OLIVAR	S		0,08		0,08	0,08

INCIDENCIAS

INCIDENCIA DESCRIPCIÓN

74018	Productor que no es agricultor a título principal, según los datos del ejercicio fiscal n-1 y seguridad socia.
74053	Importe inferior a 100 Euros

(1) Con incidencias que retienen pago o deniegan el expediente.

(2) Se calcula sobre superficie declarada admisible.

(3) Aplicación del artículo 16 bis del RD 147/2023.

(4) Expediente con algunos recintos de pastos permanentes ubicados en espacios protegidos donde la carga ganadera mínima será 0,1 UGM/ha.

Puede verificar la integridad de una copia de este documento mediante la lectura del código QR adjunto o mediante el acceso a la dirección <https://ws050.juntadeandalucia.es/verificarFirma> indicando el código de VERIFICACIÓN

FIRMADO POR

RAQUEL MARIA ESPIN CRESPO

17/10/2024

VERIFICACIÓN

Pk2jmJDVJQXVSF7B6ESWF6FEMYA9VL

PÁG. 2536/3958





APELLIDOS Y NOMBRE / RAZÓN SOCIAL

FERNANDEZ GOMEZ MARIA

NIF

****2652*

EXPEDIENTE

1207268

RESOLUCIÓN

DENEGACIÓN DE LA AYUDA

DATOS DE MANTENIMIENTO UNIDADES

GRUPO DE PAGO

ZONAS DE LIMITACIONES NATURALES

**Sup. Dec.
Admisible**

0,00

**Sup.
Resuelta**

0,00

Sobredecl.

0,00

% Sobredecl.

0,00

RESUMEN DE PAGOS

IMPORTE (Euros)

	RESUELTO	FEADER	MAPA	CAPADR
A pagar	0,00	0,00	0,00	0,00

APLICACIÓN DE REDUCCIONES Y PENALIZACIONES (%)

Crterios de subvencionabilidad (1)	Presentación tardía	Omisión declaración	Condicionalidad
100,00	0,00	0,00	0,00

IMPORTE (Euros)

Calculado(2)	Reducción	Penalización	Reducción Penalización (3)	Penalización adicional	Resuelto	FEADER	MAPA	CAPADR
0,00 €	0,00 €	0,00 €	0,00 €	0,00 €	0,00 €	0,00 €	0,00 €	0,00 €
Importe Unitario:	54,00 €	Nuevo Importe Unitario:	0,00 €					

RECINTOS PROPUESTOS

REF.	REFERENCIA SIGPAC	CULTIVO	S/R	USO SIGPAC	Sup. Dec. admisible	Sup. Campo	Sup. Determ.	Sup. Resuelta
-1100495	23-059-004-00094-0002	OLIVAR	S		0,05		0,05	0,05
1700000005280100	23-059-004-00094-0001	OLIVAR	S		0,63		0,63	0,63
1700000005280101	23-059-004-00135-0001	OLIVAR	S		1,00		1,00	1,00
1700000005280102	23-059-004-00120-0004	OLIVAR	S		0,95		0,95	0,95

INCIDENCIAS

INCIDENCIA DESCRIPCIÓN

2454	Solicitante de intervención 6613 cuyo regimen de afiliacion a la SS no es ni el sistema especial agrario(cuenta ajena) ni autonomo con actividad agraria.
74018	Productor que no es agricultor a título principal, según los datos del ejercicio fiscal n-1 y seguridad socia.
74053	Importe inferior a 100 Euros

(1) Con incidencias que retienen pago o deniegan el expediente.

(2) Se calcula sobre superficie declarada admisible.

(3) Aplicación del artículo 16 bis del RD 147/2023.

(4) Expediente con algunos recintos de pastos permanentes ubicados en espacios protegidos donde la carga ganadera mínima será 0,1 UGM/ha.

Puede verificar la integridad de una copia de este documento mediante la lectura del código QR adjunto o mediante el acceso a la dirección <https://ws050.juntadeandalucia.es/verificarFirma> indicando el código de VERIFICACIÓN

FIRMADO POR

RAQUEL MARIA ESPIN CRESPO

17/10/2024

VERIFICACIÓN

Pk2jmJDVJQXVSF7B6ESWF6FEMYA9VL

PÁG. 2537/3958





APELLIDOS Y NOMBRE / RAZÓN SOCIAL

FERNANDEZ LOPEZ FERNANDO

NIF

****3736*

EXPEDIENTE

1102787

RESOLUCIÓN

DENEGACIÓN DE LA AYUDA

DATOS DE MANTENIMIENTO UNIDADES

GRUPO DE PAGO

ZONAS DE LIMITACIONES NATURALES

**Sup. Dec.
Admisible**
0,00

**Sup.
Resuelta**
0,00

Sobredecl.
0,00

% Sobredecl.
0,00

RESUMEN DE PAGOS

	IMPORTE (Euros)			
	RESUELTO	FEADER	MAPA	CAPADR
A pagar	0,00	0,00	0,00	0,00

APLICACIÓN DE REDUCCIONES Y PENALIZACIONES (%)

Crterios de subvencionabilidad (1)	Presentación tardía	Omisión declaración	Condicionalidad
100,00	0,00	0,00	0,00

IMPORTE (Euros)

Calculado(2)	Reducción	Penalización	Reducción Penalización (3)	Penalización adicional	Resuelto	FEADER	MAPA	CAPADR
0,00 €	0,00 €	0,00 €	0,00 €	0,00 €	0,00 €	0,00 €	0,00 €	0,00 €
Importe Unitario:	54,00 €	Nuevo Importe Unitario:	0,00 €					

RECINTOS PROPUESTOS

REF.	REFERENCIA SIGPAC	CULTIVO	S/R	USO SIGPAC	Sup. Dec. admisible	Sup. Campo	Sup. Determ.	Sup. Resuelta
1700000005163760	23-009-001-00137-0001	OLIVAR	S		0,28		0,01	0,01
1700000005163761	23-009-001-00138-0001	OLIVAR	S		0,01		0,01	0,01
1700000005163763	23-009-031-00337-0001	OLIVAR	S		0,01		0,01	0,01
1700000005163764	23-009-031-00338-0001	OLIVAR	R		0,46		0,01	0,01
1700000005163765	23-009-024-00133-0001	OLIVAR	R		0,24		0,24	0,24
1700000005163767	23-009-027-00135-0001	OLIVAR	S		0,01		0,01	0,00
1700000005163768	23-009-027-00131-0001	OLIVAR	R		0,48		0,00	0,00
1700000005163769	23-009-031-00249-0001	OLIVAR	R		0,65		0,65	0,65
1700000005163770	23-014-009-00031-0001	OLIVAR	R		0,32		0,32	0,32
1700000005163771	23-009-003-00336-0001	OLIVAR	S		0,46		0,01	0,01
1700000005163772	23-009-031-00203-0002	OLIVAR	R		0,50		0,50	0,50
1700000005163773	23-009-024-00127-0001	OLIVAR	R		0,26		0,02	0,02
1700000005163774	23-009-008-00178-0001	OLIVAR	S		0,32		0,32	0,32
1700000005163775	23-009-017-00255-0001	OLIVAR	S		0,28		0,01	0,01
1700000005163776	23-014-008-00316-0001	OLIVAR	R		0,07		0,07	0,07
1700000005163777	23-009-028-00130-0001	OLIVAR	R		0,82		0,82	0,82
1700000005163778	23-009-027-00141-0001	OLIVAR	R		1,02		0,00	0,00
1700000005163779	23-009-032-00218-0001	OLIVAR	R		0,18		0,01	0,01

(1) Con incidencias que retienen pago o deniegan el expediente.

(2) Se calcula sobre superficie declarada admisible.

(3) Aplicación del artículo 16 bis del RD 147/2023.

(4) Expediente con algunos recintos de pastos permanentes ubicados en espacios protegidos donde la carga ganadera mínima será 0,1 UGM/ha.

Puede verificar la integridad de una copia de este documento mediante la lectura del código QR adjunto o mediante el acceso a la dirección <https://ws050.juntadeandalucia.es/verificarFirma> indicando el código de VERIFICACIÓN

FIRMADO POR

RAQUEL MARIA ESPIN CRESPO

17/10/2024

VERIFICACIÓN

Pk2jmJDVJQXVSF7B6ESWF6FEMYA9VL

PÁG. 2538/3958





INCIDENCIAS

INCIDENCIA DESCRIPCIÓN

- 218 Superficie bruta de cruce en un recinto en el conjunto de las solicitudes supera superficie total que SIGPAC establece para él.
Recinto:23-009-027-00135-00001 Cultivo:101010 OLIVAR-PICUAL Secano Suma de superficies declaradas para este recinto por todos los solicitantes (Áreas):15 Superficie SIGPAC medida para este recinto (Áreas):1 Exceso de superficie declarada (Hectáreas):0,14 Suma de superficies declaradas para este recinto por el solicitante (Áreas):1
- 2454 Solicitante de intervención 6613 cuyo regimen de afiliacion a la SS no es ni el sistema especial agrario(cuenta ajena) ni autonomo con actividad agraria.
- 3933 La suma de la superficie de cruce total declarada con régimen de tenencia Aparcería comunal en un recinto supera la superficie total que se define en la declaración de aparcería comunal para ese recinto.
Recinto:23-009-001-00137-00001 Cultivo:101010 OLIVAR-PICUAL Secano Sup. Cruce PDR (Áreas):28 Sup. Total (Áreas):1 Exceso de superficie declarada (Hectáreas):0,27
Recinto:23-009-003-00336-00001 Cultivo:101010 OLIVAR-PICUAL Secano Sup. Cruce PDR (Áreas):46 Sup. Total (Áreas):1 Exceso de superficie declarada (Hectáreas):0,45
Recinto:23-009-017-00255-00001 Cultivo:101010 OLIVAR-PICUAL Secano Sup. Cruce PDR (Áreas):28 Sup. Total (Áreas):1 Exceso de superficie declarada (Hectáreas):0,27
Recinto:23-009-024-00127-00001 Cultivo:101010 OLIVAR-PICUAL Regadío Sup. Cruce PDR (Áreas):26 Sup. Total (Áreas):2 Exceso de superficie declarada (Hectáreas):0,24
Recinto:23-009-027-00131-00001 Cultivo:101010 OLIVAR-PICUAL Regadío Sup. Cruce PDR (Áreas):104 Sup. Total (Áreas):1 Exceso de superficie declarada (Hectáreas):1,03
Recinto:23-009-027-00141-00001 Cultivo:101010 OLIVAR-PICUAL Regadío Sup. Cruce PDR (Áreas):202 Sup. Total (Áreas):1 Exceso de superficie declarada (Hectáreas):2,01
Recinto:23-009-031-00338-00001 Cultivo:101010 OLIVAR-PICUAL Regadío Sup. Cruce PDR (Áreas):46 Sup. Total (Áreas):1 Exceso de superficie declarada (Hectáreas):0,45
Recinto:23-009-032-00218-00001 Cultivo:101010 OLIVAR-PICUAL Regadío Sup. Cruce PDR (Áreas):18 Sup. Total (Áreas):1 Exceso de superficie declarada (Hectáreas):0,17
- 74018 Productor que no es agricultor a título principal, según los datos del ejercicio fiscal n-1 y seguridad socia.
- 74053 Importe inferior a 100 Euros

(1) Con incidencias que retienen pago o deniegan el expediente.

(2) Se calcula sobre superficie declarada admisible.

(3) Aplicación del artículo 16 bis del RD 147/2023.

(4) Expediente con algunos recintos de pastos permanentes ubicados en espacios protegidos donde la carga ganadera mínima será 0,1 UGM/ha.

Puede verificar la integridad de una copia de este documento mediante la lectura del código QR adjunto o mediante el acceso a la dirección <https://ws050.juntadeandalucia.es/verificarFirma> indicando el código de VERIFICACIÓN

FIRMADO POR	RAQUEL MARIA ESPIN CRESPO	17/10/2024	
VERIFICACIÓN	Pk2jmJDVJQXVSF7B6ESWF6FEMYA9VL	PÁG. 2539/3958	



APELLIDOS Y NOMBRE / RAZÓN SOCIAL

FERNANDEZ MEDINA MANUEL

NIF
****1930*

EXPEDIENTE
1225020

RESOLUCIÓN
DENEGACIÓN DE LA AYUDA

DATOS DE MANTENIMIENTO UNIDADES

GRUPO DE PAGO

ZONAS DE LIMITACIONES NATURALES

Sup. Dec. Admisible	Sup. Resuelta	Sobredecl.	% Sobredecl.
1,02	1,02	0,00	0,00

RESUMEN DE PAGOS

	IMPORTE (Euros)			
	RESUELTO	FEADER	MAPA	CAPADR
A pagar	0,00	0,00	0,00	0,00

APLICACIÓN DE REDUCCIONES Y PENALIZACIONES (%)

Criterios de subvencionabilidad (1)	Presentación tardía	Omisión declaración	Condicionalidad
100,00	0,00	0,00	0,00

IMPORTE (Euros)

Calculado(2)	Reducción	Penalización	Reducción Penalización (3)	Penalización adicional	Resuelto	FEADER	MAPA	CAPADR
55,08 €	0,00 €	0,00 €	0,00 €	0,00 €	0,00 €	0,00 €	0,00 €	0,00 €
Importe Unitario:	54,00 €	Nuevo Importe Unitario:	54,00 €					

RECINTOS PROPUESTOS

REF.	REFERENCIA SIGPAC	CULTIVO	S/R	USO SIGPAC	Sup. Dec. admisible	Sup. Campo	Sup. Determ.	Sup. Resuelta
5297725	23-060-015-00166-0002	OLIVAR	S		0,35		0,35	0,35
5297728	23-060-019-00193-0001	OLIVAR	S		0,32		0,32	0,32
5297731	23-060-019-00195-0001	OLIVAR	S		0,35		0,35	0,35

INCIDENCIAS

INCIDENCIA DESCRIPCIÓN

74053 Importe inferior a 100 Euros

(1) Con incidencias que retienen pago o deniegan el expediente.

(2) Se calcula sobre superficie declarada admisible.

(3) Aplicación del artículo 16 bis del RD 147/2023.

(4) Expediente con algunos recintos de pastos permanentes ubicados en espacios protegidos donde la carga ganadera mínima será 0,1 UGM/ha.

Puede verificar la integridad de una copia de este documento mediante la lectura del código QR adjunto o mediante el acceso a la dirección <https://ws050.juntadeandalucia.es/verificarFirma> indicando el código de VERIFICACIÓN

FIRMADO POR	RAQUEL MARIA ESPIN CRESPO	17/10/2024
VERIFICACIÓN	Pk2jmJDVJQXVSF7B6ESWF6FEMYA9VL	PÁG. 2540/3958





APELLIDOS Y NOMBRE / RAZÓN SOCIAL

FERNANDEZ MUÑOZ GABRIEL

NIF

****5347*

EXPEDIENTE

1046180

RESOLUCIÓN

DENEGACIÓN DE LA AYUDA

DATOS DE MANTENIMIENTO UNIDADES

GRUPO DE PAGO

ZONAS DE LIMITACIONES NATURALES

**Sup. Dec.
Admisible**

0,00

**Sup.
Resuelta**

0,00

Sobredecl.

0,00

% Sobredecl.

0,00

RESUMEN DE PAGOS

IMPORTE (Euros)

	RESUELTO	FEADER	MAPA	CAPADR
A pagar	0,00	0,00	0,00	0,00

APLICACIÓN DE REDUCCIONES Y PENALIZACIONES (%)

Crterios de subvencionabilidad (1)	Presentación tardía	Omisión declaración	Condicionalidad
100,00	0,00	0,00	0,00

IMPORTE (Euros)

Calculado(2)	Reducción	Penalización	Reducción Penalización (3)	Penalización adicional	Resuelto	FEADER	MAPA	CAPADR
0,00 €	0,00 €	0,00 €	0,00 €	0,00 €	0,00 €	0,00 €	0,00 €	0,00 €
Importe Unitario:	54,00 €	Nuevo Importe Unitario:	0,00 €					

RECINTOS PROPUESTOS

REF.	REFERENCIA SIGPAC	CULTIVO	S/R	USO SIGPAC	Sup. Dec. admisible	Sup. Campo	Sup. Determ.	Sup. Resuelta
170000005309709	23-008-012-00053-0004	OLIVAR	S		0,63		0,63	0,63
170000005309710	23-008-019-00002-0002	OLIVAR	S		0,10		0,10	0,10

INCIDENCIAS

INCIDENCIA DESCRIPCIÓN

2454	Solicitante de intervención 6613 cuyo regimen de afiliación a la SS no es ni el sistema especial agrario(cuenta ajena) ni autonomo con actividad agraria.
74018	Productor que no es agricultor a título principal, según los datos del ejercicio fiscal n-1 y seguridad socia.
74053	Importe inferior a 100 Euros

(1) Con incidencias que retienen pago o deniegan el expediente.

(2) Se calcula sobre superficie declarada admisible.

(3) Aplicación del artículo 16 bis del RD 147/2023.

(4) Expediente con algunos recintos de pastos permanentes ubicados en espacios protegidos donde la carga ganadera mínima será 0,1 UGM/ha.

Puede verificar la integridad de una copia de este documento mediante la lectura del código QR adjunto o mediante el acceso a la dirección <https://ws050.juntadeandalucia.es/verificarFirma> indicando el código de VERIFICACIÓN

FIRMADO POR

RAQUEL MARIA ESPIN CRESPO

17/10/2024

VERIFICACIÓN

Pk2jmJDVJQXVSF7B6ESWF6FEMYA9VL

PÁG. 2541/3958





APELLIDOS Y NOMBRE / RAZÓN SOCIAL

FERNANDEZ PAREJA ANA ROSA

NIF

****8221*

EXPEDIENTE

1165837

RESOLUCIÓN

DENEGACIÓN DE LA AYUDA

DATOS DE MANTENIMIENTO UNIDADES

GRUPO DE PAGO

ZONAS DE LIMITACIONES NATURALES

**Sup. Dec.
Admisible**

0,65

**Sup.
Resuelta**

0,65

Sobredecl.

0,00

% Sobredecl.

0,00

RESUMEN DE PAGOS

	IMPORTE (Euros)			
	RESUELTO	FEADER	MAPA	CAPADR
A pagar	0,00	0,00	0,00	0,00

APLICACIÓN DE REDUCCIONES Y PENALIZACIONES (%)

Crterios de subvencionabilidad (1)	Presentación tardía	Omisión declaración	Condicionalidad
100,00	0,00	0,00	0,00

IMPORTE (Euros)

Calculado(2)	Reducción	Penalización	Reducción Penalización (3)	Penalización adicional	Resuelto	FEADER	MAPA	CAPADR
35,10 €	0,00 €	0,00 €	0,00 €	0,00 €	0,00 €	0,00 €	0,00 €	0,00 €
Importe Unitario:	54,00 €	Nuevo Importe Unitario:	54,00 €					

RECINTOS PROPUESTOS

REF.	REFERENCIA SIGPAC	CULTIVO	S/R	USO SIGPAC	Sup. Dec. admisible	Sup. Campo	Sup. Determ.	Sup. Resuelta
170000005377420	23-060-020-00071-0002	OLIVAR	S		0,65		0,65	0,65

INCIDENCIAS

INCIDENCIA DESCRIPCIÓN

74053 Importe inferior a 100 Euros

(1) Con incidencias que retienen pago o deniegan el expediente.

(2) Se calcula sobre superficie declarada admisible.

(3) Aplicación del artículo 16 bis del RD 147/2023.

(4) Expediente con algunos recintos de pastos permanentes ubicados en espacios protegidos donde la carga ganadera mínima será 0,1 UGM/ha.

Puede verificar la integridad de una copia de este documento mediante la lectura del código QR adjunto o mediante el acceso a la dirección <https://ws050.juntadeandalucia.es/verificarFirma> indicando el código de VERIFICACIÓN

FIRMADO POR	RAQUEL MARIA ESPIN CRESPO	17/10/2024	
VERIFICACIÓN	Pk2jmJDVJQXVSF7B6ESWF6FEMYA9VL	PÁG. 2542/3958	



APELLIDOS Y NOMBRE / RAZÓN SOCIAL

FERNANDEZ PERALES MANUELA

NIF

****8244*

EXPEDIENTE

1233411

RESOLUCIÓN

DENEGACIÓN DE LA AYUDA

DATOS DE MANTENIMIENTO UNIDADES

GRUPO DE PAGO

ZONAS DE LIMITACIONES NATURALES

**Sup. Dec.
Admisible**

0,00

**Sup.
Resuelta**

0,00

Sobredecl.

0,00

% Sobredecl.

0,00

RESUMEN DE PAGOS

IMPORTE (Euros)

	RESUELTO	FEADER	MAPA	CAPADR
A pagar	0,00	0,00	0,00	0,00

APLICACIÓN DE REDUCCIONES Y PENALIZACIONES (%)

Criterios de subvencionabilidad (1)	Presentación tardía	Omisión declaración	Condicionalidad
100,00	0,00	0,00	0,00

IMPORTE (Euros)

Calculado(2)	Reducción	Penalización	Reducción Penalización (3)	Penalización adicional	Resuelto	FEADER	MAPA	CAPADR
0,00 €	0,00 €	0,00 €	0,00 €	0,00 €	0,00 €	0,00 €	0,00 €	0,00 €
Importe Unitario:	54,00 €	Nuevo Importe Unitario:	0,00 €					

RECINTOS PROPUESTOS

REF.	REFERENCIA SIGPAC	CULTIVO	S/R	USO SIGPAC	Sup. Dec. admisible	Sup. Campo	Sup. Determ.	Sup. Resuelta
170000005378024	23-009-016-00318-0001	OLIVAR	S		0,26		0,26	0,26
170000005378026	23-092-105-00066-0002	OLIVAR	S		0,78		0,78	0,78
170000005378027	23-092-105-00063-0001	OLIVAR	R		1,25		1,25	1,25
170000005378033	23-092-105-00165-0003	OLIVAR	S		29,12		29,12	29,12

INCIDENCIAS

INCIDENCIA DESCRIPCIÓN

2454	Solicitante de intervención 6613 cuyo regimen de afiliacion a la SS no es ni el sistema especial agrario(cuenta ajena) ni autonomo con actividad agraria.
74018	Productor que no es agricultor a título principal, según los datos del ejercicio fiscal n-1 y seguridad socia.
74053	Importe inferior a 100 Euros

(1) Con incidencias que retienen pago o deniegan el expediente.

(2) Se calcula sobre superficie declarada admisible.

(3) Aplicación del artículo 16 bis del RD 147/2023.

(4) Expediente con algunos recintos de pastos permanentes ubicados en espacios protegidos donde la carga ganadera mínima será 0,1 UGM/ha.

Puede verificar la integridad de una copia de este documento mediante la lectura del código QR adjunto o mediante el acceso a la dirección <https://ws050.juntadeandalucia.es/verificarFirma> indicando el código de VERIFICACIÓN

FIRMADO POR	RAQUEL MARIA ESPIN CRESPO	17/10/2024
VERIFICACIÓN	Pk2jmJDVJQXVSF7B6ESWF6FEMYA9VL	PÁG. 2543/3958





APELLIDOS Y NOMBRE / RAZÓN SOCIAL

FERNÁNDEZ PLAZAS MARÍA ISABEL

NIF

****1715*

EXPEDIENTE

1129457

RESOLUCIÓN

DENEGACIÓN DE LA AYUDA

DATOS DE MANTENIMIENTO UNIDADES

GRUPO DE PAGO

ZONAS DE LIMITACIONES NATURALES

**Sup. Dec.
Admisible**

0,63

**Sup.
Resuelta**

0,63

Sobredecl.

0,00

% Sobredecl.

0,00

RESUMEN DE PAGOS

	IMPORTE (Euros)			
	RESUELTO	FEADER	MAPA	CAPADR
A pagar	0,00	0,00	0,00	0,00

APLICACIÓN DE REDUCCIONES Y PENALIZACIONES (%)

Crterios de subvencionabilidad (1)	Presentación tardía	Omisión declaración	Condicionalidad
100,00	0,00	0,00	0,00

IMPORTE (Euros)

Calculado(2)	Reducción	Penalización	Reducción Penalización (3)	Penalización adicional	Resuelto	FEADER	MAPA	CAPADR
34,02 €	0,00 €	0,00 €	0,00 €	0,00 €	0,00 €	0,00 €	0,00 €	0,00 €
Importe Unitario:	54,00 €	Nuevo Importe Unitario:	54,00 €					

RECINTOS PROPUESTOS

REF.	REFERENCIA SIGPAC	CULTIVO	S/R	USO SIGPAC	Sup. Dec. admisible	Sup. Campo	Sup. Determ.	Sup. Resuelta
170000005193505	23-075-006-00243-0001	OLIVAR	S		0,63		0,63	0,63

INCIDENCIAS

INCIDENCIA DESCRIPCIÓN

74053 Importe inferior a 100 Euros

(1) Con incidencias que retienen pago o deniegan el expediente.

(2) Se calcula sobre superficie declarada admisible.

(3) Aplicación del artículo 16 bis del RD 147/2023.

(4) Expediente con algunos recintos de pastos permanentes ubicados en espacios protegidos donde la carga ganadera mínima será 0,1 UGM/ha.

Puede verificar la integridad de una copia de este documento mediante la lectura del código QR adjunto o mediante el acceso a la dirección <https://ws050.juntadeandalucia.es/verificarFirma> indicando el código de VERIFICACIÓN

FIRMADO POR	RAQUEL MARIA ESPIN CRESPO	17/10/2024	
VERIFICACIÓN	Pk2jmJDVJQXVSF7B6ESWF6FEMYA9VL	PÁG. 2544/3958	



APELLIDOS Y NOMBRE / RAZÓN SOCIAL

FERNANDEZ RODRIGUEZ DOLORES

NIF

****7989*

EXPEDIENTE

1120492

RESOLUCIÓN

DENEGACIÓN DE LA AYUDA

DATOS DE MANTENIMIENTO UNIDADES

GRUPO DE PAGO

ZONAS DE LIMITACIONES NATURALES

**Sup. Dec.
Admisible**

0,71

**Sup.
Resuelta**

0,71

Sobredecl.

0,00

% Sobredecl.

0,00

RESUMEN DE PAGOS

IMPORTE (Euros)

	RESUELTO	FEADER	MAPA	CAPADR
A pagar	0,00	0,00	0,00	0,00

APLICACIÓN DE REDUCCIONES Y PENALIZACIONES (%)

Crterios de subvencionabilidad (1)	Presentación tardía	Omisión declaración	Condicionalidad
100,00	0,00	0,00	0,00

IMPORTE (Euros)

Calculado(2)	Reducción	Penalización	Reducción Penalización (3)	Penalización adicional	Resuelto	FEADER	MAPA	CAPADR
38,34 €	0,00 €	0,00 €	0,00 €	0,00 €	0,00 €	0,00 €	0,00 €	0,00 €
Importe Unitario:	54,00 €	Nuevo Importe Unitario:	54,00 €					

RECINTOS PROPUESTOS

REF.	REFERENCIA SIGPAC	CULTIVO	S/R	USO SIGPAC	Sup. Dec. admisible	Sup. Campo	Sup. Determ.	Sup. Resuelta
170000005284489	14-007-028-00005-0018	OLIVAR	S		0,04		0,04	0,04
170000005284490	23-003-039-00436-0002	OLIVAR	S		0,01		0,01	0,01
170000005284491	23-003-039-00437-0001	OLIVAR	S		0,45		0,45	0,45
170000005284493	23-003-039-00439-0001	OLIVAR	S		0,03		0,03	0,03
170000005284494	23-003-037-00095-0001	OLIVAR	S		0,01		0,01	0,01
170000005284495	23-003-037-00096-0001	OLIVAR	S		0,17		0,17	0,17

INCIDENCIAS

INCIDENCIA DESCRIPCIÓN

74053 Importe inferior a 100 Euros

(1) Con incidencias que retienen pago o deniegan el expediente.

(2) Se calcula sobre superficie declarada admisible.

(3) Aplicación del artículo 16 bis del RD 147/2023.

(4) Expediente con algunos recintos de pastos permanentes ubicados en espacios protegidos donde la carga ganadera mínima será 0,1 UGM/ha.

Puede verificar la integridad de una copia de este documento mediante la lectura del código QR adjunto o mediante el acceso a la dirección <https://ws050.juntadeandalucia.es/verificarFirma> indicando el código de VERIFICACIÓN

FIRMADO POR	RAQUEL MARIA ESPIN CRESPO	17/10/2024
VERIFICACIÓN	Pk2jmJDVJQXVSF7B6ESWF6FEMYA9VL	PÁG. 2545/3958





APELLIDOS Y NOMBRE / RAZÓN SOCIAL

FERNANDEZ ROMERO JESUS ALEJANDRO

NIF

****3295*

EXPEDIENTE

1271989

RESOLUCIÓN

DENEGACIÓN DE LA AYUDA

DATOS DE MANTENIMIENTO UNIDADES

GRUPO DE PAGO

ZONAS DE LIMITACIONES NATURALES

**Sup. Dec.
Admisible**

0,00

**Sup.
Resuelta**

0,00

Sobredecl.

0,00

% Sobredecl.

0,00

RESUMEN DE PAGOS

IMPORTE (Euros)

	RESUELTO	FEADER	MAPA	CAPADR
A pagar	0,00	0,00	0,00	0,00

APLICACIÓN DE REDUCCIONES Y PENALIZACIONES (%)

Criterios de subvencionabilidad (1)	Presentación tardía	Omisión declaración	Condicionalidad
100,00	0,00	0,00	0,00

IMPORTE (Euros)

Calculado(2)	Reducción	Penalización	Reducción Penalización (3)	Penalización adicional	Resuelto	FEADER	MAPA	CAPADR
0,00 €	0,00 €	0,00 €	0,00 €	0,00 €	0,00 €	0,00 €	0,00 €	0,00 €
Importe Unitario:	54,00 €	Nuevo Importe Unitario:	0,00 €					

RECINTOS PROPUESTOS

REF.	REFERENCIA SIGPAC	CULTIVO	S/R	USO SIGPAC	Sup. Dec. admisible	Sup. Campo	Sup. Determ.	Sup. Resuelta
170000005221103	23-003-038-00358-0003	OLIVAR	S		0,18		0,18	0,18
170000005221104	23-003-038-00359-0002	OLIVAR	S		0,02		0,02	0,02

INCIDENCIAS

INCIDENCIA DESCRIPCIÓN

2454	Solicitante de intervención 6613 cuyo regimen de afiliación a la SS no es ni el sistema especial agrario(cuenta ajena) ni autonomo con actividad agraria.
74018	Productor que no es agricultor a título principal, según los datos del ejercicio fiscal n-1 y seguridad socia.
74053	Importe inferior a 100 Euros

(1) Con incidencias que retienen pago o deniegan el expediente.

(2) Se calcula sobre superficie declarada admisible.

(3) Aplicación del artículo 16 bis del RD 147/2023.

(4) Expediente con algunos recintos de pastos permanentes ubicados en espacios protegidos donde la carga ganadera mínima será 0,1 UGM/ha.

Puede verificar la integridad de una copia de este documento mediante la lectura del código QR adjunto o mediante el acceso a la dirección <https://ws050.juntadeandalucia.es/verificarFirma> indicando el código de VERIFICACIÓN

FIRMADO POR

RAQUEL MARIA ESPIN CRESPO

17/10/2024

VERIFICACIÓN

Pk2jmJDVJQXVSF7B6ESWF6FEMYA9VL

PÁG. 2546/3958





APELLIDOS Y NOMBRE / RAZÓN SOCIAL

FERNANDEZ ROMERO MARIA DOLORES

NIF

****5536*

EXPEDIENTE

1191885

RESOLUCIÓN

DENEGACIÓN DE LA AYUDA

DATOS DE MANTENIMIENTO UNIDADES

GRUPO DE PAGO

ZONAS DE LIMITACIONES NATURALES

**Sup. Dec.
Admisible**

0,90

**Sup.
Resuelta**

0,90

Sobredecl.

0,00

% Sobredecl.

0,00

RESUMEN DE PAGOS

	IMPORTE (Euros)			
	RESUELTO	FEADER	MAPA	CAPADR
A pagar	0,00	0,00	0,00	0,00

APLICACIÓN DE REDUCCIONES Y PENALIZACIONES (%)

Crterios de subvencionabilidad (1)	Presentación tardía	Omisión declaración	Condicionalidad
100,00	0,00	0,00	0,00

IMPORTE (Euros)

Calculado(2)	Reducción	Penalización	Reducción Penalización (3)	Penalización adicional	Resuelto	FEADER	MAPA	CAPADR
48,60 €	0,00 €	0,00 €	0,00 €	0,00 €	0,00 €	0,00 €	0,00 €	0,00 €
Importe Unitario:	54,00 €	Nuevo Importe Unitario:	54,00 €					

RECINTOS PROPUESTOS

REF.	REFERENCIA SIGPAC	CULTIVO	S/R	USO SIGPAC	Sup. Dec. admisible	Sup. Campo	Sup. Determ.	Sup. Resuelta
170000005557291	23-003-039-00374-0004	OLIVAR	S		0,02		0,02	0,02
170000005557292	23-003-039-00404-0003	OLIVAR	S		0,10		0,10	0,10
170000005557293	23-003-039-00404-0003	OLIVAR	S		0,77		0,77	0,77
170000005557296	23-003-039-00456-0004	OLIVAR	S		0,01		0,01	0,01

INCIDENCIAS

INCIDENCIA DESCRIPCIÓN

74053 Importe inferior a 100 Euros

(1) Con incidencias que retienen pago o deniegan el expediente.

(2) Se calcula sobre superficie declarada admisible.

(3) Aplicación del artículo 16 bis del RD 147/2023.

(4) Expediente con algunos recintos de pastos permanentes ubicados en espacios protegidos donde la carga ganadera mínima será 0,1 UGM/ha.

Puede verificar la integridad de una copia de este documento mediante la lectura del código QR adjunto o mediante el acceso a la dirección <https://ws050.juntadeandalucia.es/verificarFirma> indicando el código de VERIFICACIÓN

FIRMADO POR

RAQUEL MARIA ESPIN CRESPO

17/10/2024

VERIFICACIÓN

Pk2jmJDVJQXVSF7B6ESWF6FEMYA9VL

PÁG. 2547/3958





APELLIDOS Y NOMBRE / RAZÓN SOCIAL

FERNANDEZ ROMERO MARIA TERESA

NIF

****9657*

EXPEDIENTE

1281562

RESOLUCIÓN

DENEGACIÓN DE LA AYUDA

DATOS DE MANTENIMIENTO UNIDADES

GRUPO DE PAGO

ZONAS DE LIMITACIONES NATURALES

**Sup. Dec.
Admisible**

0,00

**Sup.
Resuelta**

0,00

Sobredecl.

0,00

% Sobredecl.

0,00

RESUMEN DE PAGOS

IMPORTE (Euros)

	RESUELTO	FEADER	MAPA	CAPADR
A pagar	0,00	0,00	0,00	0,00

APLICACIÓN DE REDUCCIONES Y PENALIZACIONES (%)

Crterios de subvencionabilidad (1)	Presentación tardía	Omisión declaración	Condicionalidad
100,00	0,00	0,00	0,00

IMPORTE (Euros)

Calculado(2)	Reducción	Penalización	Reducción Penalización (3)	Penalización adicional	Resuelto	FEADER	MAPA	CAPADR
0,00 €	0,00 €	0,00 €	0,00 €	0,00 €	0,00 €	0,00 €	0,00 €	0,00 €
Importe Unitario:	54,00 €	Nuevo Importe Unitario:	0,00 €					

RECINTOS PROPUESTOS

REF.	REFERENCIA SIGPAC	CULTIVO	S/R	USO SIGPAC	Sup. Dec. admisible	Sup. Campo	Sup. Determ.	Sup. Resuelta
-1197328	23-003-038-00558-0002	OLIVAR	S		0,07		0,07	0,07
-1197327	23-003-038-00557-0001	OLIVAR	S		2,76		2,76	2,76
-1197326	23-003-038-00556-0001	OLIVAR	S		0,03		0,03	0,03
-1197325	23-003-038-00508-0002	OLIVAR	S		0,04		0,04	0,04

INCIDENCIAS

INCIDENCIA DESCRIPCIÓN

2454	Solicitante de intervención 6613 cuyo regimen de afiliacion a la SS no es ni el sistema especial agrario(cuenta ajena) ni autonomo con actividad agraria.
74018	Productor que no es agricultor a título principal, según los datos del ejercicio fiscal n-1 y seguridad socia.
74053	Importe inferior a 100 Euros

(1) Con incidencias que retienen pago o deniegan el expediente.

(2) Se calcula sobre superficie declarada admisible.

(3) Aplicación del artículo 16 bis del RD 147/2023.

(4) Expediente con algunos recintos de pastos permanentes ubicados en espacios protegidos donde la carga ganadera mínima será 0,1 UGM/ha.

Puede verificar la integridad de una copia de este documento mediante la lectura del código QR adjunto o mediante el acceso a la dirección <https://ws050.juntadeandalucia.es/verificarFirma> indicando el código de VERIFICACIÓN

FIRMADO POR

RAQUEL MARIA ESPIN CRESPO

17/10/2024

VERIFICACIÓN

Pk2jmJDVJQXVSF7B6ESWF6FEMYA9VL

PÁG. 2548/3958





APELLIDOS Y NOMBRE / RAZÓN SOCIAL

FERNANDEZ RUBIO JUAN FRANCISCO

NIF

****8755*

EXPEDIENTE

1150271

RESOLUCIÓN

DENEGACIÓN DE LA AYUDA

DATOS DE MANTENIMIENTO UNIDADES

GRUPO DE PAGO	Sup. Dec. Admisible	Sup. Resuelta	Sobredecl.	% Sobredecl.
ZONAS DE LIMITACIONES NATURALES	0,00	0,00	0,00	0,00

RESUMEN DE PAGOS

	IMPORTE (Euros)			
	RESUELTO	FEADER	MAPA	CAPADR
A pagar	0,00	0,00	0,00	0,00

APLICACIÓN DE REDUCCIONES Y PENALIZACIONES (%)

Criterios de subvencionabilidad (1)	Presentación tardía	Omisión declaración	Condicionidad
100,00	0,00	0,00	0,00

IMPORTE (Euros)

Calculado(2)	Reducción	Penalización	Reducción Penalización (3)	Penalización adicional	Resuelto	FEADER	MAPA	CAPADR
0,00 €	0,00 €	0,00 €	0,00 €	0,00 €	0,00 €	0,00 €	0,00 €	0,00 €
Importe Unitario:	54,00 €	Nuevo Importe Unitario:	0,00 €					

RECINTOS PROPUESTOS

REF.	REFERENCIA SIGPAC	CULTIVO	S/R	USO SIGPAC	Sup. Dec. admisible	Sup. Campo	Sup. Determ.	Sup. Resuelta
-1594515	23-035-002-00039-0001	OLIVAR	S		2,19		2,19	2,19
-1125858	23-035-001-00319-0002	OLIVAR	S		0,02		0,02	0,02
4653754	23-035-003-00182-0001	OLIVAR	S		1,07		1,07	1,07
5534121	23-035-005-00331-0001	OLIVAR	S		1,19		1,19	1,19
5534136	23-086-018-00184-0001	OLIVAR	S		0,52		0,52	0,52
5534137	23-086-020-00033-0002	OLIVAR	S		0,47		0,47	0,47
5534138	23-035-005-00332-0001	OLIVAR	S		0,44		0,44	0,44
5534139	23-035-005-00343-0001	OLIVAR	S		0,66		0,66	0,66
5534141	23-086-020-00034-0002	OLIVAR	S		0,44		0,44	0,44
5534142	23-086-020-00035-0002	OLIVAR	S		0,44		0,44	0,44
6908051	23-035-002-00038-0001	OLIVAR	S		2,51		2,51	2,51
6908059	23-035-005-00263-0001	OLIVAR	S		1,39		1,39	1,39
6908065	23-035-003-00171-0005	OLIVAR	S		0,71		0,71	0,71
1700000007098984	23-035-001-00205-0001	OLIVAR	S		0,63		0,63	0,63
1700000007098985	23-035-002-00017-0002	OLIVAR	S		0,10		0,10	0,10
1700000007098986	23-035-002-00017-0001	OLIVAR	S		1,35		1,35	1,35
1700000007098987	23-035-001-00449-0001	OLIVAR	S		0,60		0,60	0,60
1700000007098988	23-035-001-00319-0001	OLIVAR	S		1,09		1,09	1,09
1700000007098992	23-035-003-00087-0001	OLIVAR	S		0,67		0,67	0,67
1700000007098995	23-035-003-00060-0001	OLIVAR	S		0,74		0,74	0,74
1700000007098996	23-035-003-00062-0001	OLIVAR	S		1,40		1,40	1,40
1700000007098999	23-035-001-00237-0001	OLIVAR	S		0,20		0,20	0,20
1700000007099000	23-035-005-00375-0001	OLIVAR	S		1,43		1,43	1,43
1700000007099002	23-035-005-00376-0001	OLIVAR	S		1,10		1,10	1,10
1700000007099005	23-035-002-00204-0002	OLIVAR	S		0,57		0,57	0,57

(1) Con incidencias que retienen pago o deniegan el expediente.

(2) Se calcula sobre superficie declarada admisible.

(3) Aplicación del artículo 16 bis del RD 147/2023.

(4) Expediente con algunos recintos de pastos permanentes ubicados en espacios protegidos donde la carga ganadera mínima será 0,1 UGM/ha.

Puede verificar la integridad de una copia de este documento mediante la lectura del código QR adjunto o mediante el acceso a la dirección <https://ws050.juntadeandalucia.es/verificarFirma> indicando el código de VERIFICACIÓN

FIRMADO POR

RAQUEL MARIA ESPIN CRESPO

17/10/2024

VERIFICACIÓN

Pk2jmJDVJQXVSF7B6ESWF6FEMYA9VL

PÁG. 2549/3958





INCIDENCIAS

INCIDENCIA DESCRIPCIÓN

74018	Productor que no es agricultor a título principal, según los datos del ejercicio fiscal n-1 y seguridad socia.
74053	Importe inferior a 100 Euros

(1) Con incidencias que retienen pago o deniegan el expediente.
(2) Se calcula sobre superficie declarada admisible.
(3) Aplicación del artículo 16 bis del RD 147/2023.
(4) Expediente con algunos recintos de pastos permanentes ubicados en espacios protegidos donde la carga ganadera mínima será 0,1 UGM/ha.

Puede verificar la integridad de una copia de este documento mediante la lectura del código QR adjunto o mediante el acceso a la dirección <https://ws050.juntadeandalucia.es/verificarFirma> indicando el código de VERIFICACIÓN

FIRMADO POR	RAQUEL MARIA ESPIN CRESPO	17/10/2024	
VERIFICACIÓN	Pk2jmJDVJQXVSF7B6ESWF6FEMYA9VL	PÁG. 2550/3958	



APELLIDOS Y NOMBRE / RAZÓN SOCIAL

FERNANDEZ RUIZ MANUEL ALBERTO

NIF

***6697*

EXPEDIENTE

1277941

RESOLUCIÓN

DENEGACIÓN DE LA AYUDA

DATOS DE MANTENIMIENTO UNIDADES

GRUPO DE PAGO

ZONAS DE LIMITACIONES NATURALES

**Sup. Dec.
Admisible**

0,00

**Sup.
Resuelta**

0,00

Sobredecl.

0,00

% Sobredecl.

0,00

RESUMEN DE PAGOS

	IMPORTE (Euros)			
	RESUELTO	FEADER	MAPA	CAPADR
A pagar	0,00	0,00	0,00	0,00

APLICACIÓN DE REDUCCIONES Y PENALIZACIONES (%)

Crterios de subvencionabilidad (1)	Presentación tardía	Omisión declaración	Condicionalidad
100,00	0,00	0,00	0,00

IMPORTE (Euros)

Calculado(2)	Reducción	Penalización	Reducción Penalización (3)	Penalización adicional	Resuelto	FEADER	MAPA	CAPADR
0,00 €	0,00 €	0,00 €	0,00 €	0,00 €	0,00 €	0,00 €	0,00 €	0,00 €
Importe Unitario:	54,00 €	Nuevo Importe Unitario:	0,00 €					

RECINTOS PROPUESTOS

REF.	REFERENCIA SIGPAC	CULTIVO	S/R	USO SIGPAC	Sup. Dec. admisible	Sup. Campo	Sup. Determ.	Sup. Resuelta
-1550552	23-031-001-00053-0006	BARBECHO TRADICIONAL	S		0,54		0,54	0,54
-67606	23-031-003-00021-0003	VIÑEDO VINIFICACIÓN	S		0,09		0,09	0,09
5262384	23-031-003-00016-0001	OLIVAR	S		0,74		0,74	0,74
6842055	23-031-003-00140-0001	OLIVAR	S		0,82		0,82	0,82
6842056	23-031-005-00056-0001	OLIVAR	S		0,63		0,63	0,63
1700000003616447	23-006-008-00176-0002	OLIVAR	S		0,98		0,98	0,98
1700000003616448	23-031-005-00234-0001	OLIVAR	S		0,33		0,33	0,33
1700000003616450	23-031-005-00224-0001	OLIVAR	S		0,34		0,34	0,34
1700000003616452	23-031-006-00021-0006	OLIVAR	S		0,02		0,02	0,02
1700000003616453	23-031-006-00021-0005	OLIVAR	S		0,43		0,43	0,43
1700000003616455	23-031-005-00240-0001	OLIVAR	S		0,25		0,25	0,25
1700000003616456	23-031-006-00119-0001	OLIVAR	S		0,67		0,67	0,67
1700000003616460	23-031-003-00021-0002	OLIVAR	S		0,42		0,42	0,42
1700000003616461	23-031-005-00059-0001	OLIVAR	S		2,58		2,58	2,58
1700000003616462	23-031-005-00060-0001	OLIVAR	S		1,14		1,14	1,14
1700000003616463	23-031-001-00075-0001	OLIVAR	S		0,90		0,90	0,90
1700000003616464	23-031-003-00015-0001	OLIVAR	S		0,61		0,61	0,61
1700000003616465	23-031-005-00214-0002	OLIVAR	S		0,11		0,11	0,11
1700000003616467	23-031-005-00214-0001	OLIVAR	S		0,25		0,25	0,25
1700000003616912	23-006-008-00165-0001	OLIVAR	S		3,74		3,74	3,74
1700000003616913	23-006-008-00165-0002	OLIVAR	S		0,22		0,22	0,22
1700000004717559	23-031-001-00053-0020	OLIVAR	S		0,36		0,36	0,36
1700000004717561	23-087-008-00212-0001	OLIVAR	S		1,28		1,28	1,28
1700000004717562	23-087-008-00208-0001	OLIVAR	S		0,03		0,03	0,03
1700000004717563	23-087-008-00198-0001	OLIVAR	S		0,98		0,98	0,98
1700000004998946	23-031-001-00053-0003	OLIVAR	S		1,58		1,58	1,58
1700000004998947	23-031-006-00075-0001	OLIVAR	S		0,26		0,26	0,26

(1) Con incidencias que retienen pago o deniegan el expediente.

(2) Se calcula sobre superficie declarada admisible.

(3) Aplicación del artículo 16 bis del RD 147/2023.

(4) Expediente con algunos recintos de pastos permanentes ubicados en espacios protegidos donde la carga ganadera mínima será 0,1 UGM/ha.

Puede verificar la integridad de una copia de este documento mediante la lectura del código QR adjunto o mediante el acceso a la dirección <https://ws050.juntadeandalucia.es/verificarFirma> indicando el código de VERIFICACIÓN

FIRMADO POR

RAQUEL MARIA ESPIN CRESPO

17/10/2024

VERIFICACIÓN

Pk2jmJDVJQXVSF7B6ESWF6FEMYA9VL

PÁG. 2551/3958





INCIDENCIAS

INCIDENCIA DESCRIPCIÓN

- 74018 Productor que no es agricultor a título principal, según los datos del ejercicio fiscal n-1 y seguridad socia.
74053 Importe inferior a 100 Euros

Datos considerados para el Cálculo de la Carga Ganadera del expediente

Superficie determinada para Cálculo Carga Ganadera: 0,00 ha

Carga Ganadera del Expediente: 0,00 ugm/ha

Incidencias de carga ganadera

INCIDENCIA DESCRIPCIÓN

- 86132 Recinto superficie forrajera que no realiza la actividad de producción de pastoreo.
Recinto:23-031-001-00053-00006 Cultivo:20000 BARBECHO TRADICIONAL-SIN VARIEDAD Secano

(1) Con incidencias que retienen pago o deniegan el expediente.

(2) Se calcula sobre superficie declarada admisible.

(3) Aplicación del artículo 16 bis del RD 147/2023.

(4) Expediente con algunos recintos de pastos permanentes ubicados en espacios protegidos donde la carga ganadera mínima será 0,1 UGM/ha.

Puede verificar la integridad de una copia de este documento mediante la lectura del código QR adjunto o mediante el acceso a la dirección <https://ws050.juntadeandalucia.es/verificarFirma> indicando el código de VERIFICACIÓN

FIRMADO POR

RAQUEL MARIA ESPIN CRESPO

17/10/2024

VERIFICACIÓN

Pk2jmJDVJQXVSF7B6ESWF6FEMYA9VL

PÁG. 2552/3958





APELLIDOS Y NOMBRE / RAZÓN SOCIAL

FERNANDEZ SANZ ANA MARIA

NIF

***0352*

EXPEDIENTE

1070435

RESOLUCIÓN

DENEGACIÓN DE LA AYUDA

DATOS DE MANTENIMIENTO UNIDADES

GRUPO DE PAGO

ZONAS DE LIMITACIONES NATURALES

**Sup. Dec.
Admisible**

0,00

**Sup.
Resuelta**

0,00

Sobredecl.

0,00

% Sobredecl.

0,00

RESUMEN DE PAGOS

	IMPORTE (Euros)			
	RESUELTO	FEADER	MAPA	CAPADR
A pagar	0,00	0,00	0,00	0,00

APLICACIÓN DE REDUCCIONES Y PENALIZACIONES (%)

Crterios de subvencionabilidad (1)	Presentación tardía	Omisión declaración	Condicionalidad
100,00	0,00	0,00	0,00

IMPORTE (Euros)

Calculado(2)	Reducción	Penalización	Reducción Penalización (3)	Penalización adicional	Resuelto	FEADER	MAPA	CAPADR
0,00 €	0,00 €	0,00 €	0,00 €	0,00 €	0,00 €	0,00 €	0,00 €	0,00 €
Importe Unitario:	54,00 €	Nuevo Importe Unitario:	0,00 €					

RECINTOS PROPUESTOS

REF.	REFERENCIA SIGPAC	CULTIVO	S/R	USO SIGPAC	Sup. Dec. admisible	Sup. Campo	Sup. Determ.	Sup. Resuelta
170000004578300	23-008-015-00447-0002	OLIVAR	S		5,48		5,48	5,48
170000004578301	23-008-015-00555-0004	OLIVAR	S		0,97		0,97	0,97

INCIDENCIAS

INCIDENCIA DESCRIPCIÓN

2454	Solicitante de intervención 6613 cuyo regimen de afiliación a la SS no es ni el sistema especial agrario(cuenta ajena) ni autonomo con actividad agraria.
74018	Productor que no es agricultor a título principal, según los datos del ejercicio fiscal n-1 y seguridad socia.
74053	Importe inferior a 100 Euros
86021	Verifica que determinados recintos declarados por el expte para la operación, no se corresponde con la ZONA DESFAVORECIDA. Y no ha sido solicitada la operación análoga o correspondiente. Recinto:23-029-035-00061-00002 Cultivo:101010 OLIVAR-PICUAL Secano Operación correcta del recinto:6613.1 Recinto:23-029-035-00066-00001 Cultivo:101010 OLIVAR-PICUAL Secano Operación correcta del recinto:6613.1 Recinto:23-029-035-00068-00001 Cultivo:101010 OLIVAR-PICUAL Secano Operación correcta del recinto:6613.1 Recinto:23-029-035-00069-00002 Cultivo:101010 OLIVAR-PICUAL Secano Operación correcta del recinto:6613.1 Recinto:23-062-015-00033-00001 Cultivo:101010 OLIVAR-PICUAL Secano Operación correcta del recinto:6613.1 Recinto:23-062-015-00071-00001 Cultivo:101010 OLIVAR-PICUAL Secano Operación correcta del recinto:6613.1 Recinto:23-062-015-00072-00001 Cultivo:101010 OLIVAR-PICUAL Secano Operación correcta del recinto:6613.1 Recinto:23-062-015-00073-00001 Cultivo:101010 OLIVAR-PICUAL Secano Operación correcta del recinto:6613.1 Recinto:23-062-015-00076-00001 Cultivo:101010 OLIVAR-PICUAL Secano Operación correcta del recinto:6613.1 Recinto:23-062-015-00077-00004 Cultivo:101010 OLIVAR-PICUAL Secano Operación correcta del recinto:6613.1 Recinto:23-062-016-00032-00001 Cultivo:101010 OLIVAR-PICUAL Secano Operación correcta del recinto:6613.1 Recinto:23-062-018-00006-00002 Cultivo:101010 OLIVAR-PICUAL Secano Operación correcta del recinto:6613.1 Recinto:23-062-018-00007-00001 Cultivo:101010 OLIVAR-PICUAL Secano Operación correcta del recinto:6613.1 Recinto:23-062-018-00008-00001 Cultivo:101010 OLIVAR-PICUAL Secano Operación correcta del recinto:6613.1 Recinto:23-062-018-80001-00001 Cultivo:101010 OLIVAR-PICUAL Secano Operación correcta del recinto:6613.1 Recinto:23-062-041-00063-00001 Cultivo:101010 OLIVAR-PICUAL Secano Operación correcta del recinto:6613.1 Recinto:23-062-041-00071-00001 Cultivo:101010 OLIVAR-PICUAL Secano Operación correcta del recinto:6613.1

(1) Con incidencias que retienen pago o deniegan el expediente.

(2) Se calcula sobre superficie declarada admisible.

(3) Aplicación del artículo 16 bis del RD 147/2023.

(4) Expediente con algunos recintos de pastos permanentes ubicados en espacios protegidos donde la carga ganadera mínima será 0,1 UGM/ha.

Puede verificar la integridad de una copia de este documento mediante la lectura del código QR adjunto o mediante el acceso a la dirección <https://ws050.juntadeandalucia.es/verificarFirma> indicando el código de VERIFICACIÓN

FIRMADO POR

RAQUEL MARIA ESPIN CRESPO

17/10/2024

VERIFICACIÓN

Pk2jmJDVJQXVSF7B6ESWF6FEMYA9VL

PÁG. 2553/3958





APELLIDOS Y NOMBRE / RAZÓN SOCIAL

FERNANDEZ TELLO JUANA

NIF

****7117*

EXPEDIENTE

1276457

RESOLUCIÓN

DENEGACIÓN DE LA AYUDA

DATOS DE MANTENIMIENTO UNIDADES

GRUPO DE PAGO

ZONAS DE LIMITACIONES NATURALES

**Sup. Dec.
Admisible**

0,00

**Sup.
Resuelta**

0,00

Sobredecl.

0,00

% Sobredecl.

0,00

RESUMEN DE PAGOS

IMPORTE (Euros)

	RESUELTO	FEADER	MAPA	CAPADR
A pagar	0,00	0,00	0,00	0,00

APLICACIÓN DE REDUCCIONES Y PENALIZACIONES (%)

Criterios de subvencionabilidad (1)	Presentación tardía	Omisión declaración	Condicionalidad
100,00	0,00	0,00	0,00

IMPORTE (Euros)

Calculado(2)	Reducción	Penalización	Reducción Penalización (3)	Penalización adicional	Resuelto	FEADER	MAPA	CAPADR
0,00 €	0,00 €	0,00 €	0,00 €	0,00 €	0,00 €	0,00 €	0,00 €	0,00 €
Importe Unitario:	54,00 €	Nuevo Importe Unitario:	0,00 €					

RECINTOS PROPUESTOS

REF.	REFERENCIA SIGPAC	CULTIVO	S/R	USO SIGPAC	Sup. Dec. admisible	Sup. Campo	Sup. Determ.	Sup. Resuelta
6818244	23-058-003-00114-0001	OLIVAR	R		2,40		2,40	2,40
6818285	23-100-019-00041-0001	OLIVAR	R		4,31		4,31	4,31

INCIDENCIAS

INCIDENCIA DESCRIPCIÓN

74018	Productor que no es agricultor a título principal, según los datos del ejercicio fiscal n-1 y seguridad socia.
74053	Importe inferior a 100 Euros

(1) Con incidencias que retienen pago o deniegan el expediente.

(2) Se calcula sobre superficie declarada admisible.

(3) Aplicación del artículo 16 bis del RD 147/2023.

(4) Expediente con algunos recintos de pastos permanentes ubicados en espacios protegidos donde la carga ganadera mínima será 0,1 UGM/ha.

Puede verificar la integridad de una copia de este documento mediante la lectura del código QR adjunto o mediante el acceso a la dirección <https://ws050.juntadeandalucia.es/verificarFirma> indicando el código de VERIFICACIÓN

FIRMADO POR

RAQUEL MARIA ESPIN CRESPO

17/10/2024

VERIFICACIÓN

Pk2jmJDVJQXVSF7B6ESWF6FEMYA9VL

PÁG. 2554/3958





APELLIDOS Y NOMBRE / RAZÓN SOCIAL

FERNANDEZ ZAMORA NIEVES

NIF

****8958*

EXPEDIENTE

1054011

RESOLUCIÓN

DENEGACIÓN DE LA AYUDA

DATOS DE MANTENIMIENTO UNIDADES

GRUPO DE PAGO

ZONAS DE LIMITACIONES NATURALES

**Sup. Dec.
Admisible**

1,75

**Sup.
Resuelta**

1,75

Sobredecl.

0,00

% Sobredecl.

0,00

RESUMEN DE PAGOS

	IMPORTE (Euros)			
	RESUELTO	FEADER	MAPA	CAPADR
A pagar	0,00	0,00	0,00	0,00

APLICACIÓN DE REDUCCIONES Y PENALIZACIONES (%)

Crterios de subvencionabilidad (1)	Presentación tardía	Omisión declaración	Condicionalidad
100,00	0,00	0,00	0,00

IMPORTE (Euros)

Calculado(2)	Reducción	Penalización	Reducción Penalización (3)	Penalización adicional	Resuelto	FEADER	MAPA	CAPADR
94,50 €	0,00 €	0,00 €	0,00 €	0,00 €	0,00 €	0,00 €	0,00 €	0,00 €
Importe Unitario:	54,00 €	Nuevo Importe Unitario:	54,00 €					

RECINTOS PROPUESTOS

REF.	REFERENCIA SIGPAC	CULTIVO	S/R	USO SIGPAC	Sup. Dec. admisible	Sup. Campo	Sup. Determ.	Sup. Resuelta
170000005246763	23-069-005-00144-0002	OLIVAR	S		0,52		0,52	0,52
170000005246764	23-069-021-00126-0001	OLIVAR	S		0,05		0,05	0,05
170000005246765	23-069-021-00127-0001	OLIVAR	S		0,04		0,04	0,04
170000005246766	23-069-021-00128-0002	OLIVAR	S		1,14		1,14	1,14

INCIDENCIAS

INCIDENCIA DESCRIPCIÓN

74053 Importe inferior a 100 Euros

(1) Con incidencias que retienen pago o deniegan el expediente.

(2) Se calcula sobre superficie declarada admisible.

(3) Aplicación del artículo 16 bis del RD 147/2023.

(4) Expediente con algunos recintos de pastos permanentes ubicados en espacios protegidos donde la carga ganadera mínima será 0,1 UGM/ha.

Puede verificar la integridad de una copia de este documento mediante la lectura del código QR adjunto o mediante el acceso a la dirección <https://ws050.juntadeandalucia.es/verificarFirma> indicando el código de VERIFICACIÓN

FIRMADO POR	RAQUEL MARIA ESPIN CRESPO	17/10/2024	
VERIFICACIÓN	Pk2jmJDVJQXVSF7B6ESWF6FEMYA9VL	PÁG. 2555/3958	



APELLIDOS Y NOMBRE / RAZÓN SOCIAL

FIGUEROA CAMPOS FRANCISCA

NIF

****5694*

EXPEDIENTE

1049933

RESOLUCIÓN

DENEGACIÓN DE LA AYUDA

DATOS DE MANTENIMIENTO UNIDADES

GRUPO DE PAGO

ZONAS DE LIMITACIONES NATURALES

Sup. Dec. Admisible

1,14

Sup. Resuelta

1,14

Sobredecl.

0,00

% Sobredecl.

0,00

RESUMEN DE PAGOS

IMPORTE (Euros)

	RESUELTO	FEADER	MAPA	CAPADR
A pagar	0,00	0,00	0,00	0,00

APLICACIÓN DE REDUCCIONES Y PENALIZACIONES (%)

Crterios de subvencionabilidad (1)	Presentación tardía	Omisión declaración	Condicionalidad
100,00	0,00	0,00	0,00

IMPORTE (Euros)

Calculado(2)	Reducción	Penalización	Reducción Penalización (3)	Penalización adicional	Resuelto	FEADER	MAPA	CAPADR
61,56 €	0,00 €	0,00 €	0,00 €	0,00 €	0,00 €	0,00 €	0,00 €	0,00 €
Importe Unitario:	54,00 €	Nuevo Importe Unitario:	54,00 €					

RECINTOS PROPUESTOS

REF.	REFERENCIA SIGPAC	CULTIVO	S/R	USO SIGPAC	Sup. Dec. admisible	Sup. Campo	Sup. Determ.	Sup. Resuelta
4581932	23-075-009-00005-0006	OLIVAR	S		1,14		1,14	1,14

INCIDENCIAS

INCIDENCIA DESCRIPCIÓN

74053 Importe inferior a 100 Euros

(1) Con incidencias que retienen pago o deniegan el expediente.

(2) Se calcula sobre superficie declarada admisible.

(3) Aplicación del artículo 16 bis del RD 147/2023.

(4) Expediente con algunos recintos de pastos permanentes ubicados en espacios protegidos donde la carga ganadera mínima será 0,1 UGM/ha.

Puede verificar la integridad de una copia de este documento mediante la lectura del código QR adjunto o mediante el acceso a la dirección <https://ws050.juntadeandalucia.es/verificarFirma> indicando el código de VERIFICACIÓN

FIRMADO POR	RAQUEL MARIA ESPIN CRESPO	17/10/2024	
VERIFICACIÓN	Pk2jmJDVJQXVSF7B6ESWF6FEMYA9VL	PÁG. 2556/3958	



APELLIDOS Y NOMBRE / RAZÓN SOCIAL

FLORES PEREZ JUAN CARLOS

NIF

****2709*

EXPEDIENTE

1150584

RESOLUCIÓN

DENEGACIÓN DE LA AYUDA

DATOS DE MANTENIMIENTO UNIDADES

GRUPO DE PAGO

ZONAS DE LIMITACIONES NATURALES

**Sup. Dec.
Admisible**

0,00

**Sup.
Resuelta**

0,00

Sobredecl.

0,00

% Sobredecl.

0,00

RESUMEN DE PAGOS

	IMPORTE (Euros)			
	RESUELTO	FEADER	MAPA	CAPADR
A pagar	0,00	0,00	0,00	0,00

APLICACIÓN DE REDUCCIONES Y PENALIZACIONES (%)

Crterios de subvencionabilidad (1)	Presentación tardía	Omisión declaración	Condicionalidad
100,00	0,00	0,00	0,00

IMPORTE (Euros)

Calculado(2)	Reducción	Penalización	Reducción Penalización (3)	Penalización adicional	Resuelto	FEADER	MAPA	CAPADR
0,00 €	0,00 €	0,00 €	0,00 €	0,00 €	0,00 €	0,00 €	0,00 €	0,00 €
Importe Unitario:	54,00 €	Nuevo Importe Unitario:	0,00 €					

(1) Con incidencias que retienen pago o deniegan el expediente.

(2) Se calcula sobre superficie declarada admisible.

(3) Aplicación del artículo 16 bis del RD 147/2023.

(4) Expediente con algunos recintos de pastos permanentes ubicados en espacios protegidos donde la carga ganadera mínima será 0,1 UGM/ha.

Puede verificar la integridad de una copia de este documento mediante la lectura del código QR adjunto o mediante el acceso a la dirección <https://ws050.juntadeandalucia.es/verificarFirma> indicando el código de VERIFICACIÓN

FIRMADO POR	RAQUEL MARIA ESPIN CRESPO	17/10/2024	
VERIFICACIÓN	Pk2jmJDVJQXVSF7B6ESWF6FEMYA9VL	PÁG. 2557/3958	



RECINTOS PROPUESTOS

REF.	REFERENCIA SIGPAC	CULTIVO	S/R	USO SIGPAC	Sup. Dec. admisible	Sup. Campo	Sup. Determ.	Sup. Resulta
170000005396852	23-003-003-00198-0002	OLIVAR	S		0,29		0,29	0,29
170000005396853	23-003-003-00199-0001	OLIVAR	S		0,31		0,31	0,31
170000005396854	23-003-003-00200-0001	OLIVAR	S		0,06		0,06	0,06
170000005396855	23-003-003-00201-0004	OLIVAR	S		0,02		0,02	0,02
170000005396856	23-003-003-09000-0002	OLIVAR	S		0,06		0,06	0,06
170000005396857	23-003-007-00079-0001	OLIVAR	S		0,01		0,01	0,00
170000005396858	23-003-007-00081-0001	OLIVAR	S		0,04		0,04	0,04
170000005396859	23-003-007-00082-0002	OLIVAR	S		0,23		0,23	0,00
170000005396860	23-003-007-00084-0006	OLIVAR	S		0,01		0,01	0,00
170000005396863	23-003-007-00273-0002	OLIVAR	S		0,01		0,01	0,00
170000005396864	23-003-007-09000-0013	OLIVAR	S		0,11		0,11	0,00
170000005396865	23-003-003-00203-0003	OLIVAR	S		0,01		0,01	0,01
170000005396867	23-003-007-00263-0006	OLIVAR	S		0,08		0,08	0,08
1700000006425940	23-003-003-00018-0001	OLIVAR	R		0,93		0,93	0,93
1700000006549734	23-003-002-00015-0001	OLIVAR	S		0,02		0,02	0,02
1700000006549735	23-003-002-00026-0003	OLIVAR	S		0,02		0,02	0,02
1700000006549736	23-003-002-00027-0001	OLIVAR	S		0,13		0,13	0,13
1700000006549737	23-003-002-00028-0001	OLIVAR	S		0,03		0,03	0,03
1700000006549738	23-003-002-00030-0001	OLIVAR	S		0,03		0,03	0,03
1700000006549739	23-003-002-00031-0002	OLIVAR	S		0,13		0,13	0,13
1700000006549740	23-003-002-00015-0001	OLIVAR	S		0,01		0,01	0,01
1700000006549744	23-003-007-00262-0002	OLIVAR	S		0,03		0,03	0,03
1700000006549745	23-003-007-00264-0001	OLIVAR	S		0,31		0,31	0,31
1700000006549746	23-003-007-00265-0001	OLIVAR	S		0,08		0,08	0,08
1700000006549747	23-003-007-00036-0001	OLIVAR	S		0,25		0,25	0,25
1700000006549748	23-003-002-00016-0001	OLIVAR	S		0,01		0,01	0,01
1700000006549749	23-003-002-00018-0001	OLIVAR	S		0,12		0,12	0,12
1700000006549750	23-003-002-00018-0004	OLIVAR	S		0,04		0,04	0,04
1700000006549751	23-003-002-00038-0003	OLIVAR	S		0,05		0,05	0,05
1700000006549752	23-003-002-00039-0001	OLIVAR	S		0,40		0,40	0,40

INCIDENCIAS

INCIDENCIA DESCRIPCIÓN

- 242 Recinto pendiente de acreditación de titularidad.
 Recinto:23-003-007-00079-00001 Cultivo:101010 OLIVAR-PICUAL Secano
 Recinto:23-003-007-00082-00002 Cultivo:101010 OLIVAR-PICUAL Secano
 Recinto:23-003-007-00084-00006 Cultivo:101010 OLIVAR-PICUAL Secano
 Recinto:23-003-007-00273-00002 Cultivo:101010 OLIVAR-PICUAL Secano
 Recinto:23-003-007-09000-00013 Cultivo:101010 OLIVAR-PICUAL Secano
- 4012 Existen líneas de declaración de la solicitud que presentan solapes de superficie gráfica con líneas de declaración de otras solicitudes.
 Recinto:23-003-007-09000-00013 Cultivo:101010 OLIVAR-PICUAL Secano Superficie solapada (Hectáreas):0,08
- 74018 Productor que no es agricultor a título principal, según los datos del ejercicio fiscal n-1 y seguridad socia.
- 74053 Importe inferior a 100 Euros

(1) Con incidencias que retienen pago o deniegan el expediente.
 (2) Se calcula sobre superficie declarada admisible.
 (3) Aplicación del artículo 16 bis del RD 147/2023.
 (4) Expediente con algunos recintos de pastos permanentes ubicados en espacios protegidos donde la carga ganadera mínima será 0,1 UGM/ha.

Puede verificar la integridad de una copia de este documento mediante la lectura del código QR adjunto o mediante el acceso a la dirección https://ws050.juntadeandalucia.es/verificarFirma indicando el código de VERIFICACIÓN			
FIRMADO POR	RAQUEL MARIA ESPIN CRESPO	17/10/2024	
VERIFICACIÓN	Pk2jmJDVJQXVSF7B6ESWF6FEMYA9VL	PÁG. 2558/3958	



APELLIDOS Y NOMBRE / RAZÓN SOCIAL

FUENTES ALBA MARIA DEL ROSARIO

NIF

****5221*

EXPEDIENTE

1221522

RESOLUCIÓN

DENEGACIÓN DE LA AYUDA

DATOS DE MANTENIMIENTO UNIDADES

GRUPO DE PAGO

ZONAS DE LIMITACIONES NATURALES

Sup. Dec. Admisible

0,00

Sup. Resuelta

0,00

Sobredecl.

0,00

% Sobredecl.

0,00

RESUMEN DE PAGOS

IMPORTE (Euros)

	RESUELTO	FEADER	MAPA	CAPADR
A pagar	0,00	0,00	0,00	0,00

APLICACIÓN DE REDUCCIONES Y PENALIZACIONES (%)

Crterios de subvencionabilidad (1)	Presentación tardía	Omisión declaración	Condicionalidad
100,00	0,00	0,00	0,00

IMPORTE (Euros)

Calculado(2)	Reducción	Penalización	Reducción Penalización (3)	Penalización adicional	Resuelto	FEADER	MAPA	CAPADR
0,00 €	0,00 €	0,00 €	0,00 €	0,00 €	0,00 €	0,00 €	0,00 €	0,00 €
Importe Unitario:	54,00 €	Nuevo Importe Unitario:	0,00 €					

RECINTOS PROPUESTOS

REF.	REFERENCIA SIGPAC	CULTIVO	S/R	USO SIGPAC	Sup. Dec. admisible	Sup. Campo	Sup. Determ.	Sup. Resuelta
-1291212	23-003-035-00383-0003	OLIVAR	R		0,03		0,03	0,03
-1291211	23-003-035-00381-0006	OLIVAR	R		0,01		0,01	0,01
170000006580551	23-003-035-00395-0002	OLIVAR	S		0,91		0,91	0,91

INCIDENCIAS

INCIDENCIA DESCRIPCIÓN

74018	Productor que no es agricultor a título principal, según los datos del ejercicio fiscal n-1 y seguridad socia.
74053	Importe inferior a 100 Euros

(1) Con incidencias que retienen pago o deniegan el expediente.

(2) Se calcula sobre superficie declarada admisible.

(3) Aplicación del artículo 16 bis del RD 147/2023.

(4) Expediente con algunos recintos de pastos permanentes ubicados en espacios protegidos donde la carga ganadera mínima será 0,1 UGM/ha.

Puede verificar la integridad de una copia de este documento mediante la lectura del código QR adjunto o mediante el acceso a la dirección <https://ws050.juntadeandalucia.es/verificarFirma> indicando el código de VERIFICACIÓN

FIRMADO POR	RAQUEL MARIA ESPIN CRESPO	17/10/2024
VERIFICACIÓN	Pk2jmJDVJQXVSF7B6ESWF6FEMYA9VL	PÁG. 2559/3958





APELLIDOS Y NOMBRE / RAZÓN SOCIAL

FUENTES LOPEZ FRANCISCA

NIF

****3380*

EXPEDIENTE

1034640

RESOLUCIÓN

DENEGACIÓN DE LA AYUDA

DATOS DE MANTENIMIENTO UNIDADES

GRUPO DE PAGO

ZONAS DE LIMITACIONES NATURALES

**Sup. Dec.
Admisible**

0,00

**Sup.
Resuelta**

0,00

Sobredecl.

0,00

% Sobredecl.

0,00

RESUMEN DE PAGOS

	IMPORTE (Euros)			
	RESUELTO	FEADER	MAPA	CAPADR
A pagar	0,00	0,00	0,00	0,00

APLICACIÓN DE REDUCCIONES Y PENALIZACIONES (%)

Crterios de subvencionabilidad (1)	Presentación tardía	Omisión declaración	Condicionalidad
100,00	0,00	0,00	0,00

IMPORTE (Euros)

Calculado(2)	Reducción	Penalización	Reducción Penalización (3)	Penalización adicional	Resuelto	FEADER	MAPA	CAPADR
0,00 €	0,00 €	0,00 €	0,00 €	0,00 €	0,00 €	0,00 €	0,00 €	0,00 €
Importe Unitario:	54,00 €	Nuevo Importe Unitario:	0,00 €					

RECINTOS PROPUESTOS

REF.	REFERENCIA SIGPAC	CULTIVO	S/R	USO SIGPAC	Sup. Dec. admisible	Sup. Campo	Sup. Determ.	Sup. Resuelta
-935805	23-060-026-00120-0005	ALMENDROS	S		0,03		0,03	0,03
-935804	23-060-026-00120-0004	ALMENDROS	S		0,02		0,02	0,02
170000005273103	23-060-026-00198-0001	PASTOS PERMANENTES DE 5 O MAS AÑOS	S		0,46		0,46	0,46
170000005273105	23-060-026-00346-0001	PASTOS PERMANENTES DE 5 O MAS AÑOS	S		0,01		0,01	0,01
170000005273123	23-060-026-00120-0003	PASTOS PERMANENTES DE 5 O MAS AÑOS	S		3,99		3,99	3,99

INCIDENCIAS

INCIDENCIA DESCRIPCIÓN

2454	Solicitante de intervención 6613 cuyo regimen de afiliacion a la SS no es ni el sistema especial agrario(cuenta ajena) ni autonomo con actividad agraria.
74018	Productor que no es agricultor a titulo principal, según los datos del ejercicio fiscal n-1 y seguridad socia.
74053	Importe inferior a 100 Euros

(1) Con incidencias que retienen pago o deniegan el expediente.

(2) Se calcula sobre superficie declarada admisible.

(3) Aplicación del artículo 16 bis del RD 147/2023.

(4) Expediente con algunos recintos de pastos permanentes ubicados en espacios protegidos donde la carga ganadera mínima será 0,1 UGM/ha.

Puede verificar la integridad de una copia de este documento mediante la lectura del código QR adjunto o mediante el acceso a la dirección <https://ws050.juntadeandalucia.es/verificarFirma> indicando el código de VERIFICACIÓN

FIRMADO POR	RAQUEL MARIA ESPIN CRESPO	17/10/2024	
VERIFICACIÓN	Pk2jmJDVJQXVSF7B6ESWF6FEMYA9VL	PÁG. 2560/3958	



Datos considerados para el Cálculo de la Carga Ganadera del expediente

Superficie determinada para Cálculo Carga Ganadera: 119,62 ha

Carga Ganadera del Expediente: 0,25 ugm/ha

Explotación	Especie	Ugm Calculada para CG
ES230990000938	CAPRINA	29,82

Recintos Determinados para el Cálculo de Garga Ganadera

REF.	REFERENCIA SIGPAC	CULTIVO	DESCRIPCIÓN CULTIVO	S/R	SUP. RESUELTA (ha)
-1356853	23-099-001-00613-00001	62000	PASTOS PERMANENTES DE 5 O MAS AÑOS-SIN VARIEDAD	S	1,22
-1356848	23-099-001-00610-00002	62000	PASTOS PERMANENTES DE 5 O MAS AÑOS-SIN VARIEDAD	S	0,29
-1356846	23-099-001-00602-00001	62000	PASTOS PERMANENTES DE 5 O MAS AÑOS-SIN VARIEDAD	S	0,91
-1356845	23-099-001-00608-00001	62000	PASTOS PERMANENTES DE 5 O MAS AÑOS-SIN VARIEDAD	S	0,72
-935810	23-099-005-00740-00016	62000	PASTOS PERMANENTES DE 5 O MAS AÑOS-SIN VARIEDAD	S	0,14
-935809	23-099-001-00749-00005	62000	PASTOS PERMANENTES DE 5 O MAS AÑOS-SIN VARIEDAD	S	0,02
-584751	23-099-005-00749-00002	62000	PASTOS PERMANENTES DE 5 O MAS AÑOS-SIN VARIEDAD	S	5,19
-584744	23-099-005-00740-00001	62000	PASTOS PERMANENTES DE 5 O MAS AÑOS-SIN VARIEDAD	S	4,67
-447072	23-099-006-00152-00005	62000	PASTOS PERMANENTES DE 5 O MAS AÑOS-SIN VARIEDAD	S	0,02
-32916	23-099-001-00623-00002	62000	PASTOS PERMANENTES DE 5 O MAS AÑOS-SIN VARIEDAD	S	0,27
-32913	23-099-001-00338-00006	62000	PASTOS PERMANENTES DE 5 O MAS AÑOS-SIN VARIEDAD	S	0,02
-32912	23-099-001-00338-00004	62000	PASTOS PERMANENTES DE 5 O MAS AÑOS-SIN VARIEDAD	S	0,04
-32911	23-099-001-00337-00004	62000	PASTOS PERMANENTES DE 5 O MAS AÑOS-SIN VARIEDAD	S	0,07
5543929	23-019-013-00127-00007	62000	PASTOS PERMANENTES DE 5 O MAS AÑOS-SIN VARIEDAD	S	35,85
1700000005273103	23-060-026-00198-00001	62000	PASTOS PERMANENTES DE 5 O MAS AÑOS-SIN VARIEDAD	S	0,46
1700000005273104	23-099-001-00374-00003	62000	PASTOS PERMANENTES DE 5 O MAS AÑOS-SIN VARIEDAD	S	0,49
1700000005273105	23-060-026-00346-00001	62000	PASTOS PERMANENTES DE 5 O MAS AÑOS-SIN VARIEDAD	S	0,01
1700000005273107	23-099-001-00337-00003	62000	PASTOS PERMANENTES DE 5 O MAS AÑOS-SIN VARIEDAD	S	0,07
1700000005273108	23-099-001-00510-00004	62000	PASTOS PERMANENTES DE 5 O MAS AÑOS-SIN VARIEDAD	S	0,02
1700000005273109	23-099-001-00510-00001	62000	PASTOS PERMANENTES DE 5 O MAS AÑOS-SIN VARIEDAD	S	1,00
1700000005273110	23-099-001-00511-00001	62000	PASTOS PERMANENTES DE 5 O MAS AÑOS-SIN VARIEDAD	S	1,36
1700000005273111	23-099-007-00582-00002	62000	PASTOS PERMANENTES DE 5 O MAS AÑOS-SIN VARIEDAD	S	5,87
1700000005273112	23-099-007-00584-00002	62000	PASTOS PERMANENTES DE 5 O MAS AÑOS-SIN VARIEDAD	S	19,67
1700000005273116	23-099-001-00550-00002	62000	PASTOS PERMANENTES DE 5 O MAS AÑOS-SIN VARIEDAD	S	0,68
1700000005273117	23-099-001-00551-00001	62000	PASTOS PERMANENTES DE 5 O MAS AÑOS-SIN VARIEDAD	S	2,08
1700000005273118	23-099-001-00749-00003	62000	PASTOS PERMANENTES DE 5 O MAS AÑOS-SIN VARIEDAD	S	0,55
1700000005273123	23-060-026-00120-00003	62000	PASTOS PERMANENTES DE 5 O MAS AÑOS-SIN VARIEDAD	S	3,99
1700000005273124	23-099-001-00337-00001	62000	PASTOS PERMANENTES DE 5 O MAS AÑOS-SIN VARIEDAD	S	0,88
1700000005273125	23-099-001-00338-00003	62000	PASTOS PERMANENTES DE 5 O MAS AÑOS-SIN VARIEDAD	S	0,57
1700000005273126	23-099-001-00337-00002	62000	PASTOS PERMANENTES DE 5 O MAS AÑOS-SIN VARIEDAD	S	0,06
1700000005273127	23-099-001-00519-00002	62000	PASTOS PERMANENTES DE 5 O MAS AÑOS-SIN VARIEDAD	S	0,00

(1) Con incidencias que retienen pago o deniegan el expediente.

(2) Se calcula sobre superficie declarada admisible.

(3) Aplicación del artículo 16 bis del RD 147/2023.

(4) Expediente con algunos recintos de pastos permanentes ubicados en espacios protegidos donde la carga ganadera mínima será 0,1 UGM/ha.

Puede verificar la integridad de una copia de este documento mediante la lectura del código QR adjunto o mediante el acceso a la dirección <https://ws050.juntadeandalucia.es/verificarFirma> indicando el código de VERIFICACIÓN

FIRMADO POR	RAQUEL MARIA ESPIN CRESPO	17/10/2024
VERIFICACIÓN	Pk2jmJDVJQXVSF7B6ESWF6FEMYA9VL	PÁG. 2561/3958





Recintos Determinados para el Cálculo de Garga Ganadera

REF.	REFERENCIA SIGPAC	CULTIVO	DESCRIPCIÓN CULTIVO	S/R	SUP. RESUELTA (ha)
170000005273128	23-099-001-00609-00001	62000	PASTOS PERMANENTES DE 5 O MAS AÑOS-SIN VARIEDAD	S	0,32
170000005273129	23-099-001-00612-00001	62000	PASTOS PERMANENTES DE 5 O MAS AÑOS-SIN VARIEDAD	S	0,96
170000005273130	23-099-001-00510-00003	62000	PASTOS PERMANENTES DE 5 O MAS AÑOS-SIN VARIEDAD	S	0,07
170000005273131	23-099-001-00510-00002	62000	PASTOS PERMANENTES DE 5 O MAS AÑOS-SIN VARIEDAD	S	0,04
170000005273132	23-099-001-00513-00003	62000	PASTOS PERMANENTES DE 5 O MAS AÑOS-SIN VARIEDAD	S	0,20
170000005273133	23-099-001-00514-00004	62000	PASTOS PERMANENTES DE 5 O MAS AÑOS-SIN VARIEDAD	S	0,02
170000005273134	23-099-001-00514-00001	62000	PASTOS PERMANENTES DE 5 O MAS AÑOS-SIN VARIEDAD	S	0,21
170000005273135	23-099-001-00524-00005	62000	PASTOS PERMANENTES DE 5 O MAS AÑOS-SIN VARIEDAD	S	0,14
170000005273136	23-099-001-00520-00001	62000	PASTOS PERMANENTES DE 5 O MAS AÑOS-SIN VARIEDAD	S	2,07
170000005273137	23-099-001-00554-00002	62000	PASTOS PERMANENTES DE 5 O MAS AÑOS-SIN VARIEDAD	S	0,03
170000005273138	23-099-001-00524-00004	62000	PASTOS PERMANENTES DE 5 O MAS AÑOS-SIN VARIEDAD	S	0,21
170000005273139	23-099-001-00611-00004	62000	PASTOS PERMANENTES DE 5 O MAS AÑOS-SIN VARIEDAD	S	0,11
170000005273140	23-099-001-00604-00002	62000	PASTOS PERMANENTES DE 5 O MAS AÑOS-SIN VARIEDAD	S	0,22
170000005273141	23-099-006-00153-00002	62000	PASTOS PERMANENTES DE 5 O MAS AÑOS-SIN VARIEDAD	S	0,61
170000005273142	23-099-001-00607-00001	62000	PASTOS PERMANENTES DE 5 O MAS AÑOS-SIN VARIEDAD	S	0,65
170000005273143	23-099-001-00595-00002	62000	PASTOS PERMANENTES DE 5 O MAS AÑOS-SIN VARIEDAD	S	0,50
170000005273144	23-099-001-00588-00001	62000	PASTOS PERMANENTES DE 5 O MAS AÑOS-SIN VARIEDAD	S	2,18
170000005273145	23-099-001-00595-00007	62000	PASTOS PERMANENTES DE 5 O MAS AÑOS-SIN VARIEDAD	S	0,06
170000005273146	23-099-001-00595-00003	62000	PASTOS PERMANENTES DE 5 O MAS AÑOS-SIN VARIEDAD	S	0,06
170000005273147	23-099-001-00615-00001	62000	PASTOS PERMANENTES DE 5 O MAS AÑOS-SIN VARIEDAD	S	0,10
170000005273148	23-099-001-00615-00002	62000	PASTOS PERMANENTES DE 5 O MAS AÑOS-SIN VARIEDAD	S	0,19
170000005273149	23-099-001-00616-00001	62000	PASTOS PERMANENTES DE 5 O MAS AÑOS-SIN VARIEDAD	S	0,49
170000005273150	23-099-001-00650-00001	62000	PASTOS PERMANENTES DE 5 O MAS AÑOS-SIN VARIEDAD	S	1,47
170000005273151	23-099-001-00551-00004	62000	PASTOS PERMANENTES DE 5 O MAS AÑOS-SIN VARIEDAD	S	0,13
170000005273152	23-099-001-00618-00002	62000	PASTOS PERMANENTES DE 5 O MAS AÑOS-SIN VARIEDAD	S	0,01
170000005273153	23-099-001-00622-00001	62000	PASTOS PERMANENTES DE 5 O MAS AÑOS-SIN VARIEDAD	S	0,60
170000005273154	23-099-001-00611-00002	62000	PASTOS PERMANENTES DE 5 O MAS AÑOS-SIN VARIEDAD	S	0,38
170000005273156	23-099-005-00754-00001	62000	PASTOS PERMANENTES DE 5 O MAS AÑOS-SIN VARIEDAD	S	0,40
170000005273157	23-099-005-00740-00010	62000	PASTOS PERMANENTES DE 5 O MAS AÑOS-SIN VARIEDAD	S	0,77
170000005273158	23-099-001-00516-00001	62000	PASTOS PERMANENTES DE 5 O MAS AÑOS-SIN VARIEDAD	S	0,88
170000005273159	23-099-001-00605-00001	62000	PASTOS PERMANENTES DE 5 O MAS AÑOS-SIN VARIEDAD	S	0,14
170000005273160	23-099-001-00606-00001	62000	PASTOS PERMANENTES DE 5 O MAS AÑOS-SIN VARIEDAD	S	0,62
170000005273161	23-099-001-00650-00004	62000	PASTOS PERMANENTES DE 5 O MAS AÑOS-SIN VARIEDAD	S	0,11
170000005273162	23-099-001-00621-00002	62000	PASTOS PERMANENTES DE 5 O MAS AÑOS-SIN VARIEDAD	S	0,06
170000005273163	23-099-005-00738-00001	62000	PASTOS PERMANENTES DE 5 O MAS AÑOS-SIN VARIEDAD	S	0,96
170000005273164	23-099-006-00623-00003	62000	PASTOS PERMANENTES DE 5 O MAS AÑOS-SIN VARIEDAD	S	0,00
170000005273165	23-099-006-00628-00003	62000	PASTOS PERMANENTES DE 5 O MAS AÑOS-SIN VARIEDAD	S	0,33

(1) Con incidencias que retienen pago o deniegan el expediente.

(2) Se calcula sobre superficie declarada admisible.

(3) Aplicación del artículo 16 bis del RD 147/2023.

(4) Expediente con algunos recintos de pastos permanentes ubicados en espacios protegidos donde la carga ganadera mínima será 0,1 UGM/ha.

Puede verificar la integridad de una copia de este documento mediante la lectura del código QR adjunto o mediante el acceso a la dirección <https://ws050.juntadeandalucia.es/verificarFirma> indicando el código de VERIFICACIÓN

FIRMADO POR	RAQUEL MARIA ESPIN CRESPO	17/10/2024
VERIFICACIÓN	Pk2jmJDVJQXVSF7B6ESWF6FEMYA9VL	PÁG. 2562/3958





Recintos Determinados para el Cálculo de Garga Ganadera

REF.	REFERENCIA SIGPAC	CULTIVO	DESCRIPCIÓN CULTIVO	S/R	SUP. RESUELTA (ha)
170000005273166	23-099-006-00154-00002	62000	PASTOS PERMANENTES DE 5 O MAS AÑOS-SIN VARIEDAD	S	3,52
170000005273167	23-099-005-00740-00011	62000	PASTOS PERMANENTES DE 5 O MAS AÑOS-SIN VARIEDAD	S	0,76
170000005273169	23-099-005-00740-00007	62000	PASTOS PERMANENTES DE 5 O MAS AÑOS-SIN VARIEDAD	S	0,10
170000005273171	23-099-006-00626-00001	62000	PASTOS PERMANENTES DE 5 O MAS AÑOS-SIN VARIEDAD	S	1,31
170000005273172	23-099-001-00552-00001	62000	PASTOS PERMANENTES DE 5 O MAS AÑOS-SIN VARIEDAD	S	0,91
170000005273173	23-099-001-00553-00001	62000	PASTOS PERMANENTES DE 5 O MAS AÑOS-SIN VARIEDAD	S	0,47
170000005273174	23-099-001-00554-00001	62000	PASTOS PERMANENTES DE 5 O MAS AÑOS-SIN VARIEDAD	S	0,79
170000005273175	23-099-001-00595-00001	62000	PASTOS PERMANENTES DE 5 O MAS AÑOS-SIN VARIEDAD	S	0,06
170000005273176	23-099-001-00595-00005	62000	PASTOS PERMANENTES DE 5 O MAS AÑOS-SIN VARIEDAD	S	0,09
170000005273177	23-099-001-00595-00008	62000	PASTOS PERMANENTES DE 5 O MAS AÑOS-SIN VARIEDAD	S	0,46
170000005273178	23-099-001-00596-00001	62000	PASTOS PERMANENTES DE 5 O MAS AÑOS-SIN VARIEDAD	S	0,27
170000005273179	23-099-001-00596-00003	62000	PASTOS PERMANENTES DE 5 O MAS AÑOS-SIN VARIEDAD	S	0,09
170000005273180	23-099-001-00600-00001	62000	PASTOS PERMANENTES DE 5 O MAS AÑOS-SIN VARIEDAD	S	0,62
170000005273181	23-099-001-00600-00005	62000	PASTOS PERMANENTES DE 5 O MAS AÑOS-SIN VARIEDAD	S	0,06
170000005273182	23-099-001-00593-00002	62000	PASTOS PERMANENTES DE 5 O MAS AÑOS-SIN VARIEDAD	S	0,86
170000005273183	23-099-001-00595-00004	62000	PASTOS PERMANENTES DE 5 O MAS AÑOS-SIN VARIEDAD	S	0,59
170000005273184	23-099-001-00554-00004	62000	PASTOS PERMANENTES DE 5 O MAS AÑOS-SIN VARIEDAD	S	0,08
170000005273185	23-099-001-00555-00001	62000	PASTOS PERMANENTES DE 5 O MAS AÑOS-SIN VARIEDAD	S	0,09
170000005273186	23-099-001-00566-00001	62000	PASTOS PERMANENTES DE 5 O MAS AÑOS-SIN VARIEDAD	S	1,12
170000005273187	23-099-001-00610-00003	62000	PASTOS PERMANENTES DE 5 O MAS AÑOS-SIN VARIEDAD	S	0,22
170000005273188	23-099-001-00611-00001	62000	PASTOS PERMANENTES DE 5 O MAS AÑOS-SIN VARIEDAD	S	0,24
170000005273190	23-099-001-00513-00001	62000	PASTOS PERMANENTES DE 5 O MAS AÑOS-SIN VARIEDAD	S	0,51
170000005273191	23-099-001-00514-00002	62000	PASTOS PERMANENTES DE 5 O MAS AÑOS-SIN VARIEDAD	S	0,33
170000005273192	23-099-001-00514-00003	62000	PASTOS PERMANENTES DE 5 O MAS AÑOS-SIN VARIEDAD	S	0,03
170000005273193	23-099-001-00524-00003	62000	PASTOS PERMANENTES DE 5 O MAS AÑOS-SIN VARIEDAD	S	0,50
170000005273194	23-099-001-00617-00002	62000	PASTOS PERMANENTES DE 5 O MAS AÑOS-SIN VARIEDAD	S	0,23
170000005273195	23-099-001-00618-00003	62000	PASTOS PERMANENTES DE 5 O MAS AÑOS-SIN VARIEDAD	S	0,38
170000005273196	23-099-001-00619-00001	62000	PASTOS PERMANENTES DE 5 O MAS AÑOS-SIN VARIEDAD	S	0,05
170000005273197	23-099-001-00620-00001	62000	PASTOS PERMANENTES DE 5 O MAS AÑOS-SIN VARIEDAD	S	0,05
170000005273201	23-099-001-00650-00002	62000	PASTOS PERMANENTES DE 5 O MAS AÑOS-SIN VARIEDAD	S	1,34

(1) Con incidencias que retienen pago o deniegan el expediente.

(2) Se calcula sobre superficie declarada admisible.

(3) Aplicación del artículo 16 bis del RD 147/2023.

(4) Expediente con algunos recintos de pastos permanentes ubicados en espacios protegidos donde la carga ganadera mínima será 0,1 UGM/ha.

Puede verificar la integridad de una copia de este documento mediante la lectura del código QR adjunto o mediante el acceso a la dirección <https://ws050.juntadeandalucia.es/verificarFirma> indicando el código de VERIFICACIÓN

FIRMADO POR	RAQUEL MARIA ESPIN CRESPO	17/10/2024
VERIFICACIÓN	Pk2jmJDVJQXVSF7B6ESWF6FEMYA9VL	PÁG. 2563/3958





APELLIDOS Y NOMBRE / RAZÓN SOCIAL

FUENTES MOYA EDUARDO JOSE

NIF

***8653*

EXPEDIENTE

1141420

RESOLUCIÓN

DENEGACIÓN DE LA AYUDA

DATOS DE MANTENIMIENTO UNIDADES

GRUPO DE PAGO

ZONAS DE LIMITACIONES NATURALES

**Sup. Dec.
Admisible**

0,00

**Sup.
Resuelta**

0,00

Sobredecl.

0,00

% Sobredecl.

0,00

RESUMEN DE PAGOS

	IMPORTE (Euros)			
	RESUELTO	FEADER	MAPA	CAPADR
A pagar	0,00	0,00	0,00	0,00

APLICACIÓN DE REDUCCIONES Y PENALIZACIONES (%)

Crterios de subvencionabilidad (1)	Presentación tardía	Omisión declaración	Condicionalidad
100,00	0,00	0,00	0,00

IMPORTE (Euros)

Calculado(2)	Reducción	Penalización	Reducción Penalización (3)	Penalización adicional	Resuelto	FEADER	MAPA	CAPADR
0,00 €	0,00 €	0,00 €	0,00 €	0,00 €	0,00 €	0,00 €	0,00 €	0,00 €
Importe Unitario:	54,00 €	Nuevo Importe Unitario:	0,00 €					

RECINTOS PROPUESTOS

REF.	REFERENCIA SIGPAC	CULTIVO	S/R	USO SIGPAC	Sup. Dec. admisible	Sup. Campo	Sup. Determ.	Sup. Resuelta
170000006509678	23-003-041-00768-0001	OLIVAR	S		0,01		0,01	0,01
170000006509679	23-003-041-00770-0002	OLIVAR	S		0,01		0,01	0,01
170000006509680	23-003-041-00771-0001	OLIVAR	S		0,74		0,74	0,74
170000006509681	23-003-040-00093-0001	OLIVAR	S		0,82		0,82	0,82
170000006509682	23-003-040-00098-0001	OLIVAR	S		0,02		0,02	0,02
170000006509683	23-003-040-00099-0001	OLIVAR	S		0,07		0,07	0,07

INCIDENCIAS

INCIDENCIA DESCRIPCIÓN

2454	Solicitante de intervención 6613 cuyo regimen de afiliacion a la SS no es ni el sistema especial agrario(cuenta ajena) ni autonomo con actividad agraria.
74018	Productor que no es agricultor a título principal, según los datos del ejercicio fiscal n-1 y seguridad socia.
74053	Importe inferior a 100 Euros

(1) Con incidencias que retienen pago o deniegan el expediente.

(2) Se calcula sobre superficie declarada admisible.

(3) Aplicación del artículo 16 bis del RD 147/2023.

(4) Expediente con algunos recintos de pastos permanentes ubicados en espacios protegidos donde la carga ganadera mínima será 0,1 UGM/ha.

Puede verificar la integridad de una copia de este documento mediante la lectura del código QR adjunto o mediante el acceso a la dirección <https://ws050.juntadeandalucia.es/verificarFirma> indicando el código de VERIFICACIÓN

FIRMADO POR

RAQUEL MARIA ESPIN CRESPO

17/10/2024

VERIFICACIÓN

Pk2jmJDVJQXVSF7B6ESWF6FEMYA9VL

PÁG. 2564/3958





APELLIDOS Y NOMBRE / RAZÓN SOCIAL

FUENTES MOYA MARIA DEL CARMEN

NIF

****8655*

EXPEDIENTE

1141302

RESOLUCIÓN

DENEGACIÓN DE LA AYUDA

DATOS DE MANTENIMIENTO UNIDADES

GRUPO DE PAGO

ZONAS DE LIMITACIONES NATURALES

**Sup. Dec.
Admisible**

0,00

**Sup.
Resuelta**

0,00

Sobredecl.

0,00

% Sobredecl.

0,00

RESUMEN DE PAGOS

IMPORTE (Euros)

	RESUELTO	FEADER	MAPA	CAPADR
A pagar	0,00	0,00	0,00	0,00

APLICACIÓN DE REDUCCIONES Y PENALIZACIONES (%)

Crterios de subvencionabilidad (1)	Presentación tardía	Omisión declaración	Condicionalidad
100,00	0,00	0,00	0,00

IMPORTE (Euros)

Calculado(2)	Reducción	Penalización	Reducción Penalización (3)	Penalización adicional	Resuelto	FEADER	MAPA	CAPADR
0,00 €	0,00 €	0,00 €	0,00 €	0,00 €	0,00 €	0,00 €	0,00 €	0,00 €
Importe Unitario:	54,00 €	Nuevo Importe Unitario:	0,00 €					

RECINTOS PROPUESTOS

REF.	REFERENCIA SIGPAC	CULTIVO	S/R	USO SIGPAC	Sup. Dec. admisible	Sup. Campo	Sup. Determ.	Sup. Resuelta
170000006499981	23-003-035-09026-001	OLIVAR	S		0,03		0,03	0,03
170000006499982	23-003-035-00377-004	OLIVAR	S		0,02		0,02	0,02
170000006499984	23-003-036-00113-002	OLIVAR	S		1,14		1,14	1,14
170000006499985	23-003-036-00116-002	OLIVAR	S		0,46		0,46	0,46
170000006499986	23-003-036-00090-003	OLIVAR	S		0,29		0,29	0,29
170000006499987	23-003-035-00377-005	OLIVAR	S		0,02		0,02	0,02
170000006499990	23-003-036-00112-001	OLIVAR	S		0,01		0,01	0,01
170000006509676	23-003-036-00121-002	OLIVAR	S		0,01		0,01	0,01
170000006509677	23-003-036-00123-001	OLIVAR	S		0,46		0,46	0,46

INCIDENCIAS

INCIDENCIA DESCRIPCIÓN

2454	Solicitante de intervención 6613 cuyo regimen de afiliacion a la SS no es ni el sistema especial agrario(cuenta ajena) ni autonomo con actividad agraria.
74018	Productor que no es agricultor a titulo principal, según los datos del ejercicio fiscal n-1 y seguridad socia.
74053	Importe inferior a 100 Euros

(1) Con incidencias que retienen pago o deniegan el expediente.

(2) Se calcula sobre superficie declarada admisible.

(3) Aplicación del artículo 16 bis del RD 147/2023.

(4) Expediente con algunos recintos de pastos permanentes ubicados en espacios protegidos donde la carga ganadera mínima será 0,1 UGM/ha.

Puede verificar la integridad de una copia de este documento mediante la lectura del código QR adjunto o mediante el acceso a la dirección <https://ws050.juntadeandalucia.es/verificarFirma> indicando el código de VERIFICACIÓN

FIRMADO POR	RAQUEL MARIA ESPIN CRESPO	17/10/2024
VERIFICACIÓN	Pk2jmJDVJQXVSF7B6ESWF6FEMYA9VL	PÁG. 2565/3958





APELLIDOS Y NOMBRE / RAZÓN SOCIAL

FUENTES ORTEGA ANTONIO JESUS

NIF

***0523*

EXPEDIENTE

1273214

RESOLUCIÓN

DENEGACIÓN DE LA AYUDA

DATOS DE MANTENIMIENTO UNIDADES

GRUPO DE PAGO

ZONAS DE LIMITACIONES NATURALES

**Sup. Dec.
Admisible**

0,00

**Sup.
Resuelta**

0,00

Sobredecl.

0,00

% Sobredecl.

0,00

RESUMEN DE PAGOS

IMPORTE (Euros)

	RESUELTO	FEADER	MAPA	CAPADR
A pagar	0,00	0,00	0,00	0,00

APLICACIÓN DE REDUCCIONES Y PENALIZACIONES (%)

Crterios de subvencionabilidad (1)	Presentación tardía	Omisión declaración	Condicionalidad
100,00	0,00	0,00	0,00

IMPORTE (Euros)

Calculado(2)	Reducción	Penalización	Reducción Penalización (3)	Penalización adicional	Resuelto	FEADER	MAPA	CAPADR
0,00 €	0,00 €	0,00 €	0,00 €	0,00 €	0,00 €	0,00 €	0,00 €	0,00 €
Importe Unitario:	54,00 €	Nuevo Importe Unitario:	0,00 €					

RECINTOS PROPUESTOS

REF.	REFERENCIA SIGPAC	CULTIVO	S/R	USO SIGPAC	Sup. Dec. admisible	Sup. Campo	Sup. Determ.	Sup. Resuelta
170000006761184	23-003-035-00520-0001	OLIVAR	S		0,04		0,04	0,04
170000006761185	23-003-035-00521-0001	OLIVAR	S		1,58		1,58	1,58
170000006761187	23-003-035-00522-0001	OLIVAR	S		0,04		0,04	0,04
170000006761188	23-003-036-00005-0003	OLIVAR	R		0,75		0,75	0,75

INCIDENCIAS

INCIDENCIA DESCRIPCIÓN

74018	Productor que no es agricultor a título principal, según los datos del ejercicio fiscal n-1 y seguridad socia.
74053	Importe inferior a 100 Euros

(1) Con incidencias que retienen pago o deniegan el expediente.

(2) Se calcula sobre superficie declarada admisible.

(3) Aplicación del artículo 16 bis del RD 147/2023.

(4) Expediente con algunos recintos de pastos permanentes ubicados en espacios protegidos donde la carga ganadera mínima será 0,1 UGM/ha.

Puede verificar la integridad de una copia de este documento mediante la lectura del código QR adjunto o mediante el acceso a la dirección <https://ws050.juntadeandalucia.es/verificarFirma> indicando el código de VERIFICACIÓN

FIRMADO POR

RAQUEL MARIA ESPIN CRESPO

17/10/2024

VERIFICACIÓN

Pk2jmJDVJQXVSF7B6ESWF6FEMYA9VL

PÁG. 2566/3958





APELLIDOS Y NOMBRE / RAZÓN SOCIAL

FUENTES ORTEGA EMILIO

NIF

****4272*

EXPEDIENTE

1139956

RESOLUCIÓN

DENEGACIÓN DE LA AYUDA

DATOS DE MANTENIMIENTO UNIDADES

GRUPO DE PAGO

ZONAS DE LIMITACIONES NATURALES

**Sup. Dec.
Admisible**

0,00

**Sup.
Resuelta**

0,00

Sobredecl.

0,00

% Sobredecl.

0,00

RESUMEN DE PAGOS

IMPORTE (Euros)

	RESUELTO	FEADER	MAPA	CAPADR
A pagar	0,00	0,00	0,00	0,00

APLICACIÓN DE REDUCCIONES Y PENALIZACIONES (%)

Crterios de subvencionabilidad (1)	Presentación tardía	Omisión declaración	Condicionalidad
100,00	0,00	0,00	0,00

IMPORTE (Euros)

Calculado(2)	Reducción	Penalización	Reducción Penalización (3)	Penalización adicional	Resuelto	FEADER	MAPA	CAPADR
0,00 €	0,00 €	0,00 €	0,00 €	0,00 €	0,00 €	0,00 €	0,00 €	0,00 €
Importe Unitario:	54,00 €	Nuevo Importe Unitario:	0,00 €					

RECINTOS PROPUESTOS

REF.	REFERENCIA SIGPAC	CULTIVO	S/R	USO SIGPAC	Sup. Dec. admisible	Sup. Campo	Sup. Determ.	Sup. Resuelta
170000006900204	23-003-035-00047-0023	OLIVAR	S		0,05		0,05	0,05
170000006900205	23-003-037-00123-0003	OLIVAR	S		0,15		0,15	0,15
170000006900207	23-003-037-00122-0001	OLIVAR	S		0,57		0,57	0,57
170000006900208	23-003-035-00459-0002	OLIVAR	S		0,46		0,46	0,46
170000006900209	23-003-035-00753-0003	OLIVAR	S		0,02		0,02	0,02
170000006900210	23-003-035-00753-0002	OLIVAR	S		0,04		0,04	0,04
170000006900211	23-003-035-00462-0001	OLIVAR	S		0,08		0,08	0,08

INCIDENCIAS

INCIDENCIA DESCRIPCIÓN

74018	Productor que no es agricultor a título principal, según los datos del ejercicio fiscal n-1 y seguridad socia.
74053	Importe inferior a 100 Euros

(1) Con incidencias que retienen pago o deniegan el expediente.

(2) Se calcula sobre superficie declarada admisible.

(3) Aplicación del artículo 16 bis del RD 147/2023.

(4) Expediente con algunos recintos de pastos permanentes ubicados en espacios protegidos donde la carga ganadera mínima será 0,1 UGM/ha.

Puede verificar la integridad de una copia de este documento mediante la lectura del código QR adjunto o mediante el acceso a la dirección <https://ws050.juntadeandalucia.es/verificarFirma> indicando el código de VERIFICACIÓN

FIRMADO POR

RAQUEL MARIA ESPIN CRESPO

17/10/2024

VERIFICACIÓN

Pk2jmJDVJQXVSF7B6ESWF6FEMYA9VL

PÁG. 2567/3958





APELLIDOS Y NOMBRE / RAZÓN SOCIAL

FUENTES ROSA MARIA CARMEN

NIF

****1630*

EXPEDIENTE

1098086

RESOLUCIÓN

DENEGACIÓN DE LA AYUDA

DATOS DE MANTENIMIENTO UNIDADES

GRUPO DE PAGO

ZONAS DE LIMITACIONES NATURALES

**Sup. Dec.
Admisible**
0,00

**Sup.
Resuelta**
0,00

Sobredecl.
0,00

% Sobredecl.
0,00

RESUMEN DE PAGOS

	IMPORTE (Euros)			
	RESUELTO	FEADER	MAPA	CAPADR
A pagar	0,00	0,00	0,00	0,00

APLICACIÓN DE REDUCCIONES Y PENALIZACIONES (%)

Crterios de subvencionabilidad (1)	Presentación tardía	Omisión declaración	Condicionalidad
100,00	0,00	0,00	0,00

IMPORTE (Euros)

Calculado(2)	Reducción	Penalización	Reducción Penalización (3)	Penalización adicional	Resuelto	FEADER	MAPA	CAPADR
0,00 €	0,00 €	0,00 €	0,00 €	0,00 €	0,00 €	0,00 €	0,00 €	0,00 €
Importe Unitario:	54,00 €	Nuevo Importe Unitario:	0,00 €					

RECINTOS PROPUESTOS

REF.	REFERENCIA SIGPAC	CULTIVO	S/R	USO SIGPAC	Sup. Dec. admisible	Sup. Campo	Sup. Determ.	Sup. Resuelta
1700000006214281	23-003-035-00104-0001	OLIVAR	S		0,01		0,01	0,01
1700000006214282	23-003-035-00110-0001	OLIVAR	S		1,07		1,07	1,07
1700000006214283	23-003-035-00111-0001	OLIVAR	S		0,04		0,04	0,04
1700000006214284	23-003-035-00326-0001	OLIVAR	S		0,44		0,44	0,44
1700000006214285	23-003-035-80007-0002	OLIVAR	S		0,02		0,02	0,02
1700000006214286	23-003-035-80007-0002	OLIVAR	S		0,01		0,01	0,01
1700000006214287	23-003-035-00107-0002	OLIVAR	S		0,45		0,45	0,45
1700000006214288	23-003-035-00122-0004	OLIVAR	S		1,09		1,09	1,09
1700000006214289	23-003-035-00123-0001	OLIVAR	S		0,05		0,05	0,05
1700000006214290	23-003-037-00190-0001	OLIVAR	S		0,05		0,05	0,05
1700000006214291	23-060-050-00154-0001	OLIVAR	S		0,29		0,29	0,29
1700000006214292	23-060-050-00155-0001	OLIVAR	S		0,53		0,53	0,53
1700000006214293	23-060-050-00156-0001	OLIVAR	S		0,03		0,03	0,03
1700000006214294	23-060-050-00157-0002	OLIVAR	S		1,09		1,09	1,09
1700000006214295	23-060-050-00230-0001	OLIVAR	S		0,01		0,01	0,01
1700000006214296	23-060-050-00247-0001	OLIVAR	S		0,01		0,01	0,01
1700000006214297	23-003-035-00464-0002	OLIVAR	S		0,75		0,75	0,75
1700000006214298	23-003-035-00107-0003	OLIVAR	S		0,01		0,01	0,01

(1) Con incidencias que retienen pago o deniegan el expediente.

(2) Se calcula sobre superficie declarada admisible.

(3) Aplicación del artículo 16 bis del RD 147/2023.

(4) Expediente con algunos recintos de pastos permanentes ubicados en espacios protegidos donde la carga ganadera mínima será 0,1 UGM/ha.

Puede verificar la integridad de una copia de este documento mediante la lectura del código QR adjunto o mediante el acceso a la dirección <https://ws050.juntadeandalucia.es/verificarFirma> indicando el código de VERIFICACIÓN

FIRMADO POR

RAQUEL MARIA ESPIN CRESPO

17/10/2024

VERIFICACIÓN

Pk2jmJDVJQXVSF7B6ESWF6FEMYA9VL

PÁG. 2568/3958





INCIDENCIAS

INCIDENCIA DESCRIPCIÓN

- 452 Actividad agraria declarada en un recinto no compatible con el uso PA, PR o PS asignado en SIGPAC para ese recinto.
Recinto:23-003-035-00326-00004 Cultivo:62000 PASTOS PERMANENTES DE 5 O MAS AÑOS-SIN VARIEDAD Secano USO ASIGNADO EN SIGPAC:PR
- 74018 Productor que no es agricultor a título principal, según los datos del ejercicio fiscal n-1 y seguridad socia.
- 74053 Importe inferior a 100 Euros
- 86119 Carga ganadera NO cumple con el valor mínimo de 0,2 UGM/ha.
Recinto:23-003-035-00326-00004 Cultivo:62000 PASTOS PERMANENTES DE 5 O MAS AÑOS-SIN VARIEDAD Secano Carga Ganadera:0
- 86121 Recinto superficie forrajera que no realiza la actividad de producción de pastoreo.
Recinto:23-003-035-00326-00004 Cultivo:62000 PASTOS PERMANENTES DE 5 O MAS AÑOS-SIN VARIEDAD Secano Actividad Agraria del recinto:2
- 86122 Recinto superficie forrajera que realiza la actividad de producción de pastoreo y no declara el o los códigos del Registro de Explotaciones Ganaderas de Andalucía, REGA.
Recinto:23-003-035-00326-00004 Cultivo:62000 PASTOS PERMANENTES DE 5 O MAS AÑOS-SIN VARIEDAD Secano
- 86124 Recinto de forrajera para Cálculo de Carga Ganadera que No pertenece a Explotación.
Recinto:23-003-035-00326-00004 Cultivo:62000 PASTOS PERMANENTES DE 5 O MAS AÑOS-SIN VARIEDAD Secano

Datos considerados para el Cálculo de la Carga Ganadera del expediente

Superficie determinada para Cálculo Carga Ganadera: 0,00 ha
Carga Ganadera del Expediente: 0,00 ugm/ha

Incidenias de carga ganadera

INCIDENCIA DESCRIPCIÓN

- 452 Actividad agraria declarada en un recinto no compatible con el uso PA, PR o PS asignado en SIGPAC para ese recinto.
Recinto:23-003-035-00326-00004 Cultivo:62000 PASTOS PERMANENTES DE 5 O MAS AÑOS-SIN VARIEDAD Secano USO ASIGNADO EN SIGPAC:PR
- 86122 Recinto superficie forrajera que realiza la actividad de producción de pastoreo y no declara el o los códigos del Registro de Explotaciones Ganaderas de Andalucía, REGA.
Recinto:23-003-035-00326-00004 Cultivo:62000 PASTOS PERMANENTES DE 5 O MAS AÑOS-SIN VARIEDAD Secano
- 86124 Recinto de forrajera para Cálculo de Carga Ganadera que No pertenece a Explotación.
Recinto:23-003-035-00326-00004 Cultivo:62000 PASTOS PERMANENTES DE 5 O MAS AÑOS-SIN VARIEDAD Secano
- 86128 Recinto de Forrajeras que no ha contabilizado para Carga Ganadera por no tener una explotación válida para el cálculo de la Carga Ganadera
Recinto:23-003-035-00326-00004 Cultivo:62 PASTOS PERMANENTES DE 5 O MAS AÑOS-
- 86132 Recinto superficie forrajera que no realiza la actividad de producción de pastoreo.
Recinto:23-003-035-00326-00004 Cultivo:62000 PASTOS PERMANENTES DE 5 O MAS AÑOS-SIN VARIEDAD Secano

(1) Con incidencias que retienen pago o deniegan el expediente.

(2) Se calcula sobre superficie declarada admisible.

(3) Aplicación del artículo 16 bis del RD 147/2023.

(4) Expediente con algunos recintos de pastos permanentes ubicados en espacios protegidos donde la carga ganadera mínima será 0,1 UGM/ha.

Puede verificar la integridad de una copia de este documento mediante la lectura del código QR adjunto o mediante el acceso a la dirección <https://ws050.juntadeandalucia.es/verificarFirma> indicando el código de VERIFICACIÓN

FIRMADO POR	RAQUEL MARIA ESPIN CRESPO	17/10/2024	
VERIFICACIÓN	Pk2jmJDVJQXVSF7B6ESWF6FEMYA9VL	PÁG. 2569/3958	



APELLIDOS Y NOMBRE / RAZÓN SOCIAL

FUENTES ROSALES ANTONIO

NIF

***0962*

EXPEDIENTE

1141234

RESOLUCIÓN

DENEGACIÓN DE LA AYUDA

DATOS DE MANTENIMIENTO UNIDADES

GRUPO DE PAGO

ZONAS DE LIMITACIONES NATURALES

**Sup. Dec.
Admisible**

0,00

**Sup.
Resuelta**

0,00

Sobredecl.

0,00

% Sobredecl.

0,00

RESUMEN DE PAGOS

IMPORTE (Euros)

	RESUELTO	FEADER	MAPA	CAPADR
A pagar	0,00	0,00	0,00	0,00

APLICACIÓN DE REDUCCIONES Y PENALIZACIONES (%)

Crterios de subvencionabilidad (1)	Presentación tardía	Omisión declaración	Condicionalidad
100,00	0,00	0,00	0,00

IMPORTE (Euros)

Calculado(2)	Reducción	Penalización	Reducción Penalización (3)	Penalización adicional	Resuelto	FEADER	MAPA	CAPADR
0,00 €	0,00 €	0,00 €	0,00 €	0,00 €	0,00 €	0,00 €	0,00 €	0,00 €
Importe Unitario:	54,00 €	Nuevo Importe Unitario:	0,00 €					

RECINTOS PROPUESTOS

REF.	REFERENCIA SIGPAC	CULTIVO	S/R	USO SIGPAC	Sup. Dec. admisible	Sup. Campo	Sup. Determ.	Sup. Resuelta
-1508079	23-041-003-00212-0001	BARBECHO TRADICIONAL	S		0,58		0,58	0,58
5323456	23-041-003-00212-0002	OLIVAR	S		1,11		1,11	1,11
6812757	23-041-003-00212-0002	OLIVAR	S		0,55		0,55	0,55
170000006264549	23-041-002-00057-0001	OLIVAR	S		0,44		0,44	0,44
170000006264552	23-041-003-00261-0001	OLIVAR	S		2,87		2,87	2,87

INCIDENCIAS

INCIDENCIA DESCRIPCIÓN

2454	Solicitante de intervención 6613 cuyo regimen de afiliacion a la SS no es ni el sistema especial agrario(cuenta ajena) ni autonomo con actividad agraria.
74018	Productor que no es agricultor a titulo principal, según los datos del ejercicio fiscal n-1 y seguridad socia.
74053	Importe inferior a 100 Euros

Datos considerados para el Cálculo de la Carga Ganadera del expediente

Superficie determinada para Cálculo Carga Ganadera: 0,00 ha

Carga Ganadera del Expediente: 0,00 ugm/ha

Incidenias de carga ganadera

INCIDENCIA DESCRIPCIÓN

86132	Recinto superficie forrajera que no realiza la actividad de producción de pastoreo. Recinto:23-041-003-00212-00001 Cultivo:20000 BARBECHO TRADICIONAL-SIN VARIEDAD Secano
-------	--

(1) Con incidencias que retienen pago o deniegan el expediente.

(2) Se calcula sobre superficie declarada admisible.

(3) Aplicación del artículo 16 bis del RD 147/2023.

(4) Expediente con algunos recintos de pastos permanentes ubicados en espacios protegidos donde la carga ganadera mínima será 0,1 UGM/ha.

Puede verificar la integridad de una copia de este documento mediante la lectura del código QR adjunto o mediante el acceso a la dirección <https://ws050.juntadeandalucia.es/verificarFirma> indicando el código de VERIFICACIÓN

FIRMADO POR

RAQUEL MARIA ESPIN CRESPO

17/10/2024

VERIFICACIÓN

Pk2jmJDVJQXVSF7B6ESWF6FEMYA9VL

PÁG. 2570/3958





APELLIDOS Y NOMBRE / RAZÓN SOCIAL

FUENTES RUIZ JOSE MANUEL

NIF

****1805*

EXPEDIENTE

1088134

RESOLUCIÓN

DENEGACIÓN DE LA AYUDA

DATOS DE MANTENIMIENTO UNIDADES

GRUPO DE PAGO	Sup. Dec. Admisible	Sup. Resuelta	Sobredecl.	% Sobredecl.
ZONAS DE LIMITACIONES NATURALES	0,00	0,00	0,00	0,00

RESUMEN DE PAGOS

	IMPORTE (Euros)			
	RESUELTO	FEADER	MAPA	CAPADR
A pagar	0,00	0,00	0,00	0,00

APLICACIÓN DE REDUCCIONES Y PENALIZACIONES (%)

Criterios de subvencionabilidad (1)	Presentación tardía	Omisión declaración	Condicionalidad
100,00	0,00	0,00	0,00

IMPORTE (Euros)

Calculado(2)	Reducción	Penalización	Reducción adicional (3)	Penalización adicional	Resuelto	FEADER	MAPA	CAPADR
0,00 €	0,00 €	0,00 €	0,00 €	0,00 €	0,00 €	0,00 €	0,00 €	0,00 €
Importe Unitario:	54,00 €	Nuevo Importe Unitario:	0,00 €					

RECINTOS PROPUESTOS

REF.	REFERENCIA SIGPAC	CULTIVO	S/R	USO SIGPAC	Sup. Dec. admisible	Sup. Campo	Sup. Determ.	Sup. Resuelta
5488926	23-003-037-00083-0001	OLIVAR	S		1,27		1,27	1,27
1700000006346099	23-003-035-00380-0002	OLIVAR	S		0,47		0,47	0,47
1700000006346100	23-003-035-00382-0001	OLIVAR	S		0,68		0,68	0,68
1700000006346101	23-003-036-00310-0002	OLIVAR	S		0,08		0,08	0,08
1700000006346102	23-003-036-00310-0002	OLIVAR	S		0,28		0,28	0,28
1700000006346103	23-003-036-00311-0001	OLIVAR	S		1,85		1,85	1,85
1700000006346104	23-003-036-00310-0003	OLIVAR	S		0,09		0,09	0,09

INCIDENCIAS

INCIDENCIA DESCRIPCIÓN

2454	Solicitante de intervención 6613 cuyo regimen de afiliacion a la SS no es ni el sistema especial agrario(cuenta ajena) ni autonomo con actividad agraria.
74018	Productor que no es agricultor a título principal, según los datos del ejercicio fiscal n-1 y seguridad socia.
74053	Importe inferior a 100 Euros

(1) Con incidencias que retienen pago o deniegan el expediente.

(2) Se calcula sobre superficie declarada admisible.

(3) Aplicación del artículo 16 bis del RD 147/2023.

(4) Expediente con algunos recintos de pastos permanentes ubicados en espacios protegidos donde la carga ganadera mínima será 0,1 UGM/ha.

Puede verificar la integridad de una copia de este documento mediante la lectura del código QR adjunto o mediante el acceso a la dirección <https://ws050.juntadeandalucia.es/verificarFirma> indicando el código de VERIFICACIÓN

FIRMADO POR	RAQUEL MARIA ESPIN CRESPO	17/10/2024	
VERIFICACIÓN	Pk2jmJDVJQXVSF7B6ESWF6FEMYA9VL	PÁG. 2571/3958	



APELLIDOS Y NOMBRE / RAZÓN SOCIAL

FUNES GRANADOS ROSARIO

NIF
****8487*

EXPEDIENTE
1276407

RESOLUCIÓN
DENEGACIÓN DE LA AYUDA

DATOS DE MANTENIMIENTO UNIDADES

GRUPO DE PAGO

ZONAS DE LIMITACIONES NATURALES

Sup. Dec. Admisible	Sup. Resuelta	Sobredecl.	% Sobredecl.
0,00	0,00	0,00	0,00

RESUMEN DE PAGOS

	IMPORTE (Euros)			
	RESUELTO	FEADER	MAPA	CAPADR
A pagar	0,00	0,00	0,00	0,00

APLICACIÓN DE REDUCCIONES Y PENALIZACIONES (%)

Criterios de subvencionabilidad (1)	Presentación tardía	Omisión declaración	Condicionidad
100,00	0,00	0,00	0,00

IMPORTE (Euros)

Calculado(2)	Reducción	Penalización	Reducción Penalización (3)	Penalización adicional	Resuelto	FEADER	MAPA	CAPADR
0,00 €	0,00 €	0,00 €	0,00 €	0,00 €	0,00 €	0,00 €	0,00 €	0,00 €
Importe Unitario:	54,00 €	Nuevo Importe Unitario:	0,00 €					

(1) Con incidencias que retienen pago o deniegan el expediente.

(2) Se calcula sobre superficie declarada admisible.

(3) Aplicación del artículo 16 bis del RD 147/2023.

(4) Expediente con algunos recintos de pastos permanentes ubicados en espacios protegidos donde la carga ganadera mínima será 0,1 UGM/ha.

Puede verificar la integridad de una copia de este documento mediante la lectura del código QR adjunto o mediante el acceso a la dirección <https://ws050.juntadeandalucia.es/verificarFirma> indicando el código de VERIFICACIÓN

FIRMADO POR	RAQUEL MARIA ESPIN CRESPO	17/10/2024	
VERIFICACIÓN	Pk2jmJDVJQXVSF7B6ESWF6FEMYA9VL	PÁG. 2572/3958	



RECINTOS PROPUESTOS

REF.	REFERENCIA SIGPAC	CULTIVO	S/R	USO SIGPAC	Sup. Dec. admisible	Sup. Campo	Sup. Determ.	Sup. Resuelta
170000005868951	23-003-013-00142-0001	OLIVAR	R		4,16		4,16	4,16
170000005868952	23-003-033-00214-0001	OLIVAR	S		0,03		0,03	0,03
170000005868953	23-003-033-00215-0003	OLIVAR	S		0,02		0,02	0,02
170000005868955	23-003-033-00209-0001	OLIVAR	R		0,52		0,52	0,52
170000005868956	23-003-033-00210-0001	OLIVAR	R		0,44		0,44	0,44
170000005868957	23-003-033-00211-0001	OLIVAR	R		0,46		0,46	0,46
170000005868958	23-003-033-00212-0001	OLIVAR	R		0,42		0,42	0,42
170000005868959	23-003-033-00213-0001	OLIVAR	R		0,32		0,32	0,32
170000005868960	23-003-015-00085-0001	OLIVAR	R		0,33		0,33	0,33
170000005868961	23-003-017-00080-0001	OLIVAR	R		0,23		0,23	0,23
170000005868963	23-003-033-00173-0002	OLIVAR	S		0,02		0,02	0,02
170000005868964	23-003-033-00174-0001	OLIVAR	R		0,90		0,90	0,90
170000005868965	23-003-033-00140-0005	OLIVAR	S		0,42		0,42	0,42
170000005868966	23-003-033-00141-0001	OLIVAR	S		0,01		0,01	0,01
170000005868967	23-003-033-00139-0001	OLIVAR	S		0,37		0,37	0,37
170000005868968	23-003-033-00140-0002	OLIVAR	S		0,63		0,63	0,63
170000005868969	23-003-033-00169-0001	OLIVAR	S		0,01		0,01	0,01
170000005868970	23-003-030-00046-0001	OLIVAR	S		0,01		0,01	0,01
170000005868971	23-003-015-00084-0001	OLIVAR	R		0,07		0,07	0,07
170000005868972	23-003-015-00085-0001	OLIVAR	R		0,06		0,06	0,06
170000005868973	23-003-026-00221-0001	OLIVAR	S		0,59		0,59	0,59
170000005868974	23-003-027-00170-0001	OLIVAR	S		0,79		0,79	0,79
170000005868975	23-003-026-00219-0001	OLIVAR	S		0,04		0,04	0,04
170000005868976	23-003-026-00220-0004	OLIVAR	S		0,06		0,06	0,06
170000005868978	23-003-023-00482-0001	OLIVAR	S		0,17		0,17	0,17
170000005868979	23-003-023-00483-0003	OLIVAR	S		0,01		0,01	0,01
170000005868980	23-003-017-00084-0002	OLIVAR	S		0,01		0,01	0,01
170000005868981	23-003-030-00045-0002	OLIVAR	R		0,68		0,68	0,68
170000005868982	23-003-030-00046-0001	OLIVAR	S		0,08		0,08	0,08
170000005868983	23-003-030-00046-0001	OLIVAR	S		0,01		0,01	0,01
170000005868984	23-003-029-00155-0002	OLIVAR	S		0,18		0,18	0,18
170000005868985	23-003-013-00143-0001	OLIVAR	S		0,03		0,03	0,03
170000005868986	23-003-029-00154-0002	OLIVAR	S		0,60		0,60	0,60
170000005868987	23-003-029-00160-0002	OLIVAR	S		0,01		0,01	0,01
170000005869957	23-003-023-00191-0026	OLIVAR	S		0,05		0,05	0,05
170000005869958	23-003-023-00203-0002	OLIVAR	S		0,74		0,74	0,74

INCIDENCIAS

INCIDENCIA DESCRIPCIÓN

- 74018 Productor que no es agricultor a título principal, según los datos del ejercicio fiscal n-1 y seguridad socia.
- 74053 Importe inferior a 100 Euros

(1) Con incidencias que retienen pago o deniegan el expediente.
 (2) Se calcula sobre superficie declarada admisible.
 (3) Aplicación del artículo 16 bis del RD 147/2023.
 (4) Expediente con algunos recintos de pastos permanentes ubicados en espacios protegidos donde la carga ganadera mínima será 0,1 UGM/ha.

Puede verificar la integridad de una copia de este documento mediante la lectura del código QR adjunto o mediante el acceso a la dirección https://ws050.juntadeandalucia.es/verificarFirma indicando el código de VERIFICACIÓN			
FIRMADO POR	RAQUEL MARIA ESPIN CRESPO	17/10/2024	
VERIFICACIÓN	Pk2jmJDVJQXVSF7B6ESWF6FEMYA9VL	PÁG. 2573/3958	



APELLIDOS Y NOMBRE / RAZÓN SOCIAL

FUNES JIMENEZ MARIA VICTORIA

NIF

***0895*

EXPEDIENTE

1214316

RESOLUCIÓN

DENEGACIÓN DE LA AYUDA

DATOS DE MANTENIMIENTO UNIDADES

GRUPO DE PAGO

ZONAS DE LIMITACIONES NATURALES

**Sup. Dec.
Admisible**

0,00

**Sup.
Resuelta**

0,00

Sobredecl.

0,00

% Sobredecl.

0,00

RESUMEN DE PAGOS

	IMPORTE (Euros)			
	RESUELTO	FEADER	MAPA	CAPADR
A pagar	0,00	0,00	0,00	0,00

APLICACIÓN DE REDUCCIONES Y PENALIZACIONES (%)

Crterios de subvencionabilidad (1)	Presentación tardía	Omisión declaración	Condicionalidad
100,00	0,00	0,00	0,00

IMPORTE (Euros)

Calculado(2)	Reducción	Penalización	Reducción Penalización (3)	Penalización adicional	Resuelto	FEADER	MAPA	CAPADR
0,00 €	0,00 €	0,00 €	0,00 €	0,00 €	0,00 €	0,00 €	0,00 €	0,00 €
Importe Unitario:	54,00 €	Nuevo Importe Unitario:	0,00 €					

RECINTOS PROPUESTOS

REF.	REFERENCIA SIGPAC	CULTIVO	S/R	USO SIGPAC	Sup. Dec. admisible	Sup. Campo	Sup. Determ.	Sup. Resuelta
170000004903767	23-003-042-00459-0001	OLIVAR	S		0,23		0,23	0,23
170000004903769	23-003-042-00558-0001	OLIVAR	S		0,24		0,24	0,24
170000004903770	23-003-042-00559-0001	OLIVAR	S		0,02		0,02	0,02
170000004903771	23-003-042-00567-0001	OLIVAR	S		0,04		0,04	0,04
170000004903772	23-003-042-00560-0001	OLIVAR	S		0,13		0,13	0,13
170000004903773	23-003-042-00561-0001	OLIVAR	S		0,01		0,01	0,01
170000004903774	23-003-043-00072-0001	OLIVAR	S		1,50		1,50	1,50
170000004903775	23-003-044-00043-0002	OLIVAR	S		1,12		1,12	1,12
170000004903776	23-003-042-00547-0001	OLIVAR	S		0,01		0,01	0,01
170000004903777	23-003-042-00550-0001	OLIVAR	S		0,27		0,27	0,27
170000004903778	23-003-042-00489-0001	OLIVAR	S		0,95		0,95	0,95

INCIDENCIAS

INCIDENCIA DESCRIPCIÓN

2454	Solicitante de intervención 6613 cuyo regimen de afiliación a la SS no es ni el sistema especial agrario(cuenta ajena) ni autonomo con actividad agraria.
74018	Productor que no es agricultor a título principal, según los datos del ejercicio fiscal n-1 y seguridad socia.
74053	Importe inferior a 100 Euros

(1) Con incidencias que retienen pago o deniegan el expediente.

(2) Se calcula sobre superficie declarada admisible.

(3) Aplicación del artículo 16 bis del RD 147/2023.

(4) Expediente con algunos recintos de pastos permanentes ubicados en espacios protegidos donde la carga ganadera mínima será 0,1 UGM/ha.

Puede verificar la integridad de una copia de este documento mediante la lectura del código QR adjunto o mediante el acceso a la dirección <https://ws050.juntadeandalucia.es/verificarFirma> indicando el código de VERIFICACIÓN

FIRMADO POR

RAQUEL MARIA ESPIN CRESPO

17/10/2024

VERIFICACIÓN

Pk2jmJDVJQXVSF7B6ESWF6FEMYA9VL

PÁG. 2574/3958





APELLIDOS Y NOMBRE / RAZÓN SOCIAL

FUNES OLIVENCIA DOMINGO

NIF

***9488*

EXPEDIENTE

1196134

RESOLUCIÓN

DENEGACIÓN DE LA AYUDA

DATOS DE MANTENIMIENTO UNIDADES

GRUPO DE PAGO

ZONAS DE LIMITACIONES NATURALES

**Sup. Dec.
Admisible**

0,00

**Sup.
Resuelta**

0,00

Sobredecl.

0,00

% Sobredecl.

0,00

RESUMEN DE PAGOS

	IMPORTE (Euros)			
	RESUELTO	FEADER	MAPA	CAPADR
A pagar	0,00	0,00	0,00	0,00

APLICACIÓN DE REDUCCIONES Y PENALIZACIONES (%)

Crterios de subvencionabilidad (1)	Presentación tardía	Omisión declaración	Condicionalidad
100,00	0,00	0,00	0,00

IMPORTE (Euros)

Calculado(2)	Reducción	Penalización	Reducción Penalización (3)	Penalización adicional	Resuelto	FEADER	MAPA	CAPADR
0,00 €	0,00 €	0,00 €	0,00 €	0,00 €	0,00 €	0,00 €	0,00 €	0,00 €
Importe Unitario:	54,00 €	Nuevo Importe Unitario:	0,00 €					

RECINTOS PROPUESTOS

REF.	REFERENCIA SIGPAC	CULTIVO	S/R	USO SIGPAC	Sup. Dec. admisible	Sup. Campo	Sup. Determ.	Sup. Resuelta
-461319	23-003-043-00073-0001	OLIVAR	S		1,39		1,39	1,39
1700000005024467	23-003-041-00513-0002	OLIVAR	S		2,13		2,13	2,13
1700000005024468	23-003-041-00515-0001	OLIVAR	S		1,62		1,62	1,62
1700000005024470	23-003-041-00548-0001	OLIVAR	S		0,04		0,04	0,04
1700000005024471	23-003-041-00517-0002	OLIVAR	S		0,23		0,23	0,23
1700000005024472	23-003-041-00518-0001	OLIVAR	S		0,04		0,04	0,04
1700000005024473	23-003-041-00519-0001	OLIVAR	S		0,09		0,09	0,09
1700000005024478	23-003-043-00074-0001	OLIVAR	S		0,03		0,03	0,03
1700000005024479	23-003-043-00120-0001	OLIVAR	S		1,31		1,31	1,31
1700000005024480	23-003-043-00057-0001	OLIVAR	S		1,45		1,45	1,45

INCIDENCIAS

INCIDENCIA DESCRIPCIÓN

- 2454 Solicitante de intervención 6613 cuyo regimen de afiliación a la SS no es ni el sistema especial agrario(cuenta ajena) ni autonomo con actividad agraria.
- 74018 Productor que no es agricultor a título principal, según los datos del ejercicio fiscal n-1 y seguridad socia.
- 74053 Importe inferior a 100 Euros
- 75022 No Autoriza a que, en caso de la devolución por la entidad financiera (retrocesión bancaria) del pago en la cuenta corriente consignada en la solicitud y que está debidamente registrada en el sistema contable GIRO de la Junta de Andalucía, se proceda al pago en cualquier otra cuenta corriente de la titularidad del solicitante vigente en dicho sistema contable.

(1) Con incidencias que retienen pago o deniegan el expediente.

(2) Se calcula sobre superficie declarada admisible.

(3) Aplicación del artículo 16 bis del RD 147/2023.

(4) Expediente con algunos recintos de pastos permanentes ubicados en espacios protegidos donde la carga ganadera mínima será 0,1 UGM/ha.

Puede verificar la integridad de una copia de este documento mediante la lectura del código QR adjunto o mediante el acceso a la dirección <https://ws050.juntadeandalucia.es/verificarFirma> indicando el código de VERIFICACIÓN

FIRMADO POR

RAQUEL MARIA ESPIN CRESPO

17/10/2024

VERIFICACIÓN

Pk2jmJDVJQXVSF7B6ESWF6FEMYA9VL

PÁG. 2575/3958





APELLIDOS Y NOMBRE / RAZÓN SOCIAL

GALAN GONZALEZ JULIO

NIF

****5474*

EXPEDIENTE

1216969

RESOLUCIÓN

DENEGACIÓN DE LA AYUDA

DATOS DE MANTENIMIENTO UNIDADES

GRUPO DE PAGO

ZONAS DE LIMITACIONES NATURALES

**Sup. Dec.
Admisible**

1,08

**Sup.
Resuelta**

1,08

Sobredecl.

0,00

% Sobredecl.

0,00

RESUMEN DE PAGOS

IMPORTE (Euros)

	RESUELTO	FEADER	MAPA	CAPADR
A pagar	0,00	0,00	0,00	0,00

APLICACIÓN DE REDUCCIONES Y PENALIZACIONES (%)

Crterios de subvencionabilidad (1)	Presentación tardía	Omisión declaración	Condicionalidad
100,00	0,00	0,00	0,00

IMPORTE (Euros)

Calculado(2)	Reducción	Penalización	Reducción Penalización (3)	Penalización adicional	Resuelto	FEADER	MAPA	CAPADR
58,32 €	0,00 €	0,00 €	0,00 €	0,00 €	0,00 €	0,00 €	0,00 €	0,00 €
Importe Unitario:	54,00 €	Nuevo Importe Unitario:	54,00 €					

RECINTOS PROPUESTOS

REF.	REFERENCIA SIGPAC	CULTIVO	S/R	USO SIGPAC	Sup. Dec. admisible	Sup. Campo	Sup. Determ.	Sup. Resuelta
170000007086134	23-003-023-00045-0003	OLIVAR	S		0,01		0,01	0,01
1700000007086135	23-003-023-00057-0001	OLIVAR	S		0,38		0,38	0,38
1700000007086148	23-003-023-00049-0001	OLIVAR	S		0,69		0,69	0,69

INCIDENCIAS

INCIDENCIA DESCRIPCIÓN

74053 Importe inferior a 100 Euros

(1) Con incidencias que retienen pago o deniegan el expediente.

(2) Se calcula sobre superficie declarada admisible.

(3) Aplicación del artículo 16 bis del RD 147/2023.

(4) Expediente con algunos recintos de pastos permanentes ubicados en espacios protegidos donde la carga ganadera mínima será 0,1 UGM/ha.

Puede verificar la integridad de una copia de este documento mediante la lectura del código QR adjunto o mediante el acceso a la dirección <https://ws050.juntadeandalucia.es/verificarFirma> indicando el código de VERIFICACIÓN

FIRMADO POR

RAQUEL MARIA ESPIN CRESPO

17/10/2024

VERIFICACIÓN

Pk2jmJDVJQXVSF7B6ESWF6FEMYA9VL

PÁG. 2576/3958





APELLIDOS Y NOMBRE / RAZÓN SOCIAL

GALISTEO GARCIA FRANCISCA

NIF

****1642*

EXPEDIENTE

1199138

RESOLUCIÓN

DENEGACIÓN DE LA AYUDA

DATOS DE MANTENIMIENTO UNIDADES

GRUPO DE PAGO

ZONAS DE LIMITACIONES NATURALES

**Sup. Dec.
Admisible**

0,00

**Sup.
Resuelta**

0,00

Sobredecl.

0,00

% Sobredecl.

0,00

RESUMEN DE PAGOS

	IMPORTE (Euros)			
	RESUELTO	FEADER	MAPA	CAPADR
A pagar	0,00	0,00	0,00	0,00

APLICACIÓN DE REDUCCIONES Y PENALIZACIONES (%)

Crterios de subvencionabilidad (1)	Presentación tardía	Omisión declaración	Condicionalidad
100,00	0,00	0,00	0,00

IMPORTE (Euros)

Calculado(2)	Reducción	Penalización	Reducción Penalización (3)	Penalización adicional	Resuelto	FEADER	MAPA	CAPADR
0,00 €	0,00 €	0,00 €	0,00 €	0,00 €	0,00 €	0,00 €	0,00 €	0,00 €
Importe Unitario:	54,00 €	Nuevo Importe Unitario:	0,00 €					

RECINTOS PROPUESTOS

REF.	REFERENCIA SIGPAC	CULTIVO	S/R	USO SIGPAC	Sup. Dec. admisible	Sup. Campo	Sup. Determ.	Sup. Resuelta
-732169	23-006-014-00118-0004	BARBECHO TRADICIONAL	S		0,03		0,03	0,03
-732168	23-006-014-00118-0003	OLIVAR	S		0,02		0,02	0,02
1700000003506674	23-006-001-00522-0001	OLIVAR	S		5,67		5,67	5,67
1700000003506675	23-006-006-00681-0001	OLIVAR	S		3,65		3,65	3,65
1700000003506676	23-006-009-00294-0001	OLIVAR	S		0,65		0,65	0,65
1700000003506677	23-006-009-00408-0001	OLIVAR	S		0,51		0,51	0,51
1700000003506678	23-006-011-00160-0001	OLIVAR	S		4,77		4,77	4,77
1700000003506679	23-006-011-00163-0001	OLIVAR	S		0,53		0,53	0,53
1700000003506680	23-006-011-00164-0001	OLIVAR	S		0,72		0,72	0,72
1700000003506681	23-006-001-00522-0002	OLIVAR	S		0,08		0,08	0,08
1700000003506682	23-006-003-00605-0001	OLIVAR	S		0,60		0,60	0,60
1700000003506683	23-006-006-00515-0001	OLIVAR	S		2,21		2,21	2,21
1700000003506684	23-006-014-00121-0001	OLIVAR	S		0,23		0,23	0,23
1700000003506685	23-006-014-00122-0001	OLIVAR	S		1,38		1,38	1,38
1700000003506686	23-006-014-00123-0001	OLIVAR	S		2,42		2,42	2,42
1700000003506687	23-006-014-00118-0001	OLIVAR	S		0,05		0,05	0,05

INCIDENCIAS

INCIDENCIA DESCRIPCIÓN

2454	Solicitante de intervención 6613 cuyo regimen de afiliacion a la SS no es ni el sistema especial agrario(cuenta ajena) ni autonomo con actividad agraria.
74018	Productor que no es agricultor a título principal, según los datos del ejercicio fiscal n-1 y seguridad socia.
74053	Importe inferior a 100 Euros

(1) Con incidencias que retienen pago o deniegan el expediente.

(2) Se calcula sobre superficie declarada admisible.

(3) Aplicación del artículo 16 bis del RD 147/2023.

(4) Expediente con algunos recintos de pastos permanentes ubicados en espacios protegidos donde la carga ganadera mínima será 0,1 UGM/ha.

Puede verificar la integridad de una copia de este documento mediante la lectura del código QR adjunto o mediante el acceso a la dirección <https://ws050.juntadeandalucia.es/verificarFirma> indicando el código de VERIFICACIÓN

FIRMADO POR

RAQUEL MARIA ESPIN CRESPO

17/10/2024

VERIFICACIÓN

Pk2jmJDVJQXVSF7B6ESWF6FEMYA9VL

PÁG. 2577/3958





Datos considerados para el Cálculo de la Carga Ganadera del expediente

Superficie determinada para Cálculo Carga Ganadera: 0,00 ha

Carga Ganadera del Expediente: 0,00 ugm/ha

Incidencias de carga ganadera

INCIDENCIA DESCRIPCIÓN

86132 Recinto superficie forrajera que no realiza la actividad de producción de pastoreo.
Recinto:23-006-014-00118-00004 Cultivo:20000 BARBECHO TRADICIONAL-SIN VARIEDAD Secano


(1) Con incidencias que retienen pago o deniegan el expediente.

(2) Se calcula sobre superficie declarada admisible.

(3) Aplicación del artículo 16 bis del RD 147/2023.

(4) Expediente con algunos recintos de pastos permanentes ubicados en espacios protegidos donde la carga ganadera mínima será 0,1 UGM/ha.

Puede verificar la integridad de una copia de este documento mediante la lectura del código QR adjunto o mediante el acceso a la dirección <https://ws050.juntadeandalucia.es/verificarFirma> indicando el código de VERIFICACIÓN

FIRMADO POR	RAQUEL MARIA ESPIN CRESPO	17/10/2024	
VERIFICACIÓN	Pk2jmJDVJQXVSF7B6ESWF6FEMYA9VL	PÁG. 2578/3958	



APELLIDOS Y NOMBRE / RAZÓN SOCIAL

GALLARDO CONTRERAS MANUEL

NIF

***0433*

EXPEDIENTE

1215369

RESOLUCIÓN

DENEGACIÓN DE LA AYUDA

DATOS DE MANTENIMIENTO UNIDADES

GRUPO DE PAGO

ZONAS DE LIMITACIONES NATURALES

**Sup. Dec.
Admisible**

1,21

**Sup.
Resuelta**

1,21

Sobredecl.

0,00

% Sobredecl.

0,00

RESUMEN DE PAGOS

IMPORTE (Euros)

	RESUELTO	FEADER	MAPA	CAPADR
A pagar	0,00	0,00	0,00	0,00

APLICACIÓN DE REDUCCIONES Y PENALIZACIONES (%)

Crterios de subvencionabilidad (1)	Presentación tardía	Omisión declaración	Condicionalidad
100,00	0,00	0,00	0,00

IMPORTE (Euros)

Calculado(2)	Reducción	Penalización	Reducción Penalización (3)	Penalización adicional	Resuelto	FEADER	MAPA	CAPADR
65,34 €	0,00 €	0,00 €	0,00 €	0,00 €	0,00 €	0,00 €	0,00 €	0,00 €
Importe Unitario:	54,00 €	Nuevo Importe Unitario:	54,00 €					

RECINTOS PROPUESTOS

REF.	REFERENCIA SIGPAC	CULTIVO	S/R	USO SIGPAC	Sup. Dec. admisible	Sup. Campo	Sup. Determ.	Sup. Resuelta
-530859	23-060-036-00022-0002	OLIVAR	S		0,10		0,10	0,10
1700000005268991	23-060-036-00022-0011	OLIVAR	S		0,07		0,07	0,07
1700000005268993	23-060-035-00048-0002	OLIVAR	S		0,07		0,07	0,07
1700000005268994	23-060-035-00049-0003	OLIVAR	S		0,97		0,97	0,97

INCIDENCIAS

INCIDENCIA DESCRIPCIÓN

74053 Importe inferior a 100 Euros

(1) Con incidencias que retienen pago o deniegan el expediente.

(2) Se calcula sobre superficie declarada admisible.

(3) Aplicación del artículo 16 bis del RD 147/2023.

(4) Expediente con algunos recintos de pastos permanentes ubicados en espacios protegidos donde la carga ganadera mínima será 0,1 UGM/ha.

Puede verificar la integridad de una copia de este documento mediante la lectura del código QR adjunto o mediante el acceso a la dirección <https://ws050.juntadeandalucia.es/verificarFirma> indicando el código de VERIFICACIÓN

FIRMADO POR

RAQUEL MARIA ESPIN CRESPO

17/10/2024

VERIFICACIÓN

Pk2jmJDVJQXVSF7B6ESWF6FEMYA9VL

PÁG. 2579/3958





APELLIDOS Y NOMBRE / RAZÓN SOCIAL

GALLARDO LUQUE MARIA

NIF

****9112*

EXPEDIENTE

1125385

RESOLUCIÓN

DENEGACIÓN DE LA AYUDA

DATOS DE MANTENIMIENTO UNIDADES

GRUPO DE PAGO

ZONAS DE LIMITACIONES NATURALES

**Sup. Dec.
Admisible**

0,00

**Sup.
Resuelta**

0,00

Sobredecl.

0,00

% Sobredecl.

0,00

RESUMEN DE PAGOS

IMPORTE (Euros)

	RESUELTO	FEADER	MAPA	CAPADR
A pagar	0,00	0,00	0,00	0,00

APLICACIÓN DE REDUCCIONES Y PENALIZACIONES (%)

Crterios de subvencionabilidad (1)	Presentación tardía	Omisión declaración	Condicionalidad
100,00	0,00	0,00	0,00

IMPORTE (Euros)

Calculado(2)	Reducción	Penalización	Reducción Penalización (3)	Penalización adicional	Resuelto	FEADER	MAPA	CAPADR
0,00 €	0,00 €	0,00 €	0,00 €	0,00 €	0,00 €	0,00 €	0,00 €	0,00 €
Importe Unitario:	54,00 €	Nuevo Importe Unitario:	0,00 €					

RECINTOS PROPUESTOS

REF.	REFERENCIA SIGPAC	CULTIVO	S/R	USO SIGPAC	Sup. Dec. admisible	Sup. Campo	Sup. Determ.	Sup. Resuelta
-1248062	14-007-027-00178-0005	OLIVAR	R		9,86		9,86	9,86
-1248061	14-007-027-00178-0001	OLIVAR	R		0,55		0,55	0,55
4650654	23-069-002-00037-0001	OLIVAR	S		0,48		0,48	0,48
4650655	23-069-002-00041-0001	OLIVAR	S		0,96		0,96	0,96
4650656	23-069-002-00039-0001	OLIVAR	S		0,79		0,79	0,79
5235169	23-069-018-00751-0002	OLIVAR	S		1,16		1,16	1,16
6080332	23-006-009-00011-0001	OLIVAR	S		3,81		3,81	3,81
6080333	23-006-009-00052-0001	OLIVAR	S		9,15		9,15	9,15

INCIDENCIAS

INCIDENCIA DESCRIPCIÓN

74018	Productor que no es agricultor a título principal, según los datos del ejercicio fiscal n-1 y seguridad socia.
74053	Importe inferior a 100 Euros

(1) Con incidencias que retienen pago o deniegan el expediente.

(2) Se calcula sobre superficie declarada admisible.

(3) Aplicación del artículo 16 bis del RD 147/2023.

(4) Expediente con algunos recintos de pastos permanentes ubicados en espacios protegidos donde la carga ganadera mínima será 0,1 UGM/ha.

Puede verificar la integridad de una copia de este documento mediante la lectura del código QR adjunto o mediante el acceso a la dirección <https://ws050.juntadeandalucia.es/verificarFirma> indicando el código de VERIFICACIÓN

FIRMADO POR	RAQUEL MARIA ESPIN CRESPO	17/10/2024
VERIFICACIÓN	Pk2jmJDVJQXVSF7B6ESWF6FEMYA9VL	PÁG. 2580/3958





APELLIDOS Y NOMBRE / RAZÓN SOCIAL

GALLARDO VERA CONSUELO

NIF

***6617*

EXPEDIENTE

1232484

RESOLUCIÓN

DENEGACIÓN DE LA AYUDA

DATOS DE MANTENIMIENTO UNIDADES

GRUPO DE PAGO

ZONAS DE LIMITACIONES NATURALES

**Sup. Dec.
Admisible**

0,00

**Sup.
Resuelta**

0,00

Sobredecl.

0,00

% Sobredecl.

0,00

RESUMEN DE PAGOS

IMPORTE (Euros)

	RESUELTO	FEADER	MAPA	CAPADR
A pagar	0,00	0,00	0,00	0,00

APLICACIÓN DE REDUCCIONES Y PENALIZACIONES (%)

Crterios de subvencionabilidad (1)	Presentación tardía	Omisión declaración	Condicionalidad
100,00	0,00	0,00	0,00

IMPORTE (Euros)

Calculado(2)	Reducción	Penalización	Reducción Penalización (3)	Penalización adicional	Resuelto	FEADER	MAPA	CAPADR
0,00 €	0,00 €	0,00 €	0,00 €	0,00 €	0,00 €	0,00 €	0,00 €	0,00 €
Importe Unitario:	54,00 €	Nuevo Importe Unitario:	0,00 €					

RECINTOS PROPUESTOS

REF.	REFERENCIA SIGPAC	CULTIVO	S/R	USO SIGPAC	Sup. Dec. admisible	Sup. Campo	Sup. Determ.	Sup. Resuelta
170000006356461	23-060-002-00231-0001	OLIVAR	S		0,97		0,97	0,97
170000006356462	23-060-002-00240-0001	OLIVAR	S		0,02		0,02	0,02

INCIDENCIAS

INCIDENCIA DESCRIPCIÓN

74018	Productor que no es agricultor a título principal, según los datos del ejercicio fiscal n-1 y seguridad socia.
74053	Importe inferior a 100 Euros

(1) Con incidencias que retienen pago o deniegan el expediente.

(2) Se calcula sobre superficie declarada admisible.

(3) Aplicación del artículo 16 bis del RD 147/2023.

(4) Expediente con algunos recintos de pastos permanentes ubicados en espacios protegidos donde la carga ganadera mínima será 0,1 UGM/ha.

Puede verificar la integridad de una copia de este documento mediante la lectura del código QR adjunto o mediante el acceso a la dirección <https://ws050.juntadeandalucia.es/verificarFirma> indicando el código de VERIFICACIÓN

FIRMADO POR

RAQUEL MARIA ESPIN CRESPO

17/10/2024

VERIFICACIÓN

Pk2jmJDVJQXVSF7B6ESWF6FEMYA9VL

PÁG. 2581/3958





APELLIDOS Y NOMBRE / RAZÓN SOCIAL

GALLEGRO CRUZ PEDRO

NIF
****2669*

EXPEDIENTE
1221228

RESOLUCIÓN
DENEGACIÓN DE LA AYUDA

DATOS DE MANTENIMIENTO UNIDADES

GRUPO DE PAGO

ZONAS DE LIMITACIONES NATURALES

Sup. Dec. Admisible	Sup. Resuelta	Sobredecl.	% Sobredecl.
0,00	0,00	0,00	0,00

RESUMEN DE PAGOS

	IMPORTE (Euros)			
	RESUELTO	FEADER	MAPA	CAPADR
A pagar	0,00	0,00	0,00	0,00

APLICACIÓN DE REDUCCIONES Y PENALIZACIONES (%)

Criterios de subvencionabilidad (1)	Presentación tardía	Omisión declaración	Condicionidad
100,00	0,00	0,00	0,00

IMPORTE (Euros)

Calculado(2)	Reducción	Penalización	Reducción Penalización (3)	Penalización adicional	Resuelto	FEADER	MAPA	CAPADR
0,00 €	0,00 €	0,00 €	0,00 €	0,00 €	0,00 €	0,00 €	0,00 €	0,00 €
Importe Unitario:	54,00 €	Nuevo Importe Unitario:	0,00 €					

(1) Con incidencias que retienen pago o deniegan el expediente.

(2) Se calcula sobre superficie declarada admisible.

(3) Aplicación del artículo 16 bis del RD 147/2023.

(4) Expediente con algunos recintos de pastos permanentes ubicados en espacios protegidos donde la carga ganadera mínima será 0,1 UGM/ha.

Puede verificar la integridad de una copia de este documento mediante la lectura del código QR adjunto o mediante el acceso a la dirección <https://ws050.juntadeandalucia.es/verificarFirma> indicando el código de VERIFICACIÓN

FIRMADO POR	RAQUEL MARIA ESPIN CRESPO	17/10/2024	
VERIFICACIÓN	Pk2jmJDVJQXVSF7B6ESWF6FEMYA9VL	PÁG. 2582/3958	



RECINTOS PROPUESTOS

REF.	REFERENCIA SIGPAC	CULTIVO	S/R	USO SIGPAC	Sup. Dec. admisible	Sup. Campo	Sup. Determ.	Sup. Resuelta
-30774	23-009-027-00291-0003	OLIVAR	S		0,01		0,01	0,01
1700000005163694	23-009-001-00232-0001	OLIVAR	S		0,01		0,01	0,01
1700000005163695	23-009-001-00371-0001	OLIVAR	S		0,03		0,03	0,03
1700000005163696	23-009-017-00347-0003	OLIVAR	S		0,01		0,01	0,01
1700000005163697	23-009-020-00040-0001	OLIVAR	S		0,12		0,12	0,12
1700000005163698	23-009-020-00041-0001	OLIVAR	S		0,13		0,13	0,13
1700000005163699	23-085-011-00149-0002	OLIVAR	R		0,19		0,19	0,19
1700000005163700	23-009-017-00550-0001	OLIVAR	S		0,05		0,05	0,05
1700000005163701	23-009-001-00374-0001	OLIVAR	S		0,22		0,22	0,22
1700000005163702	23-085-011-00149-0001	OLIVAR	R		0,21		0,21	0,21
1700000005163703	23-009-001-00233-0002	OLIVAR	S		0,25		0,25	0,25
1700000005163704	23-009-001-00234-0001	OLIVAR	S		0,01		0,01	0,01
1700000005163705	23-009-001-00235-0001	OLIVAR	S		0,26		0,26	0,26
1700000005163708	23-009-029-00582-0002	OLIVAR	R		0,34		0,34	0,34
1700000005163711	23-009-029-00646-0001	OLIVAR	R		0,14		0,14	0,14
1700000005163713	23-009-027-00293-0001	OLIVAR	R		0,10		0,10	0,10
1700000005163714	23-009-029-00577-0002	OLIVAR	S		0,05		0,05	0,05
1700000005163715	23-009-025-00379-0001	OLIVAR	S		0,07		0,07	0,07
1700000005163716	23-009-027-00188-0001	OLIVAR	S		0,17		0,17	0,17
1700000005163717	23-009-029-00047-0001	OLIVAR	S		0,10		0,10	0,10
1700000005163718	23-009-029-00577-0001	OLIVAR	R		0,53		0,53	0,53
1700000005163719	23-009-020-00058-0002	OLIVAR	S		0,20		0,20	0,20
1700000005163721	23-009-027-00186-0003	OLIVAR	S		0,03		0,03	0,03
1700000005163722	23-009-027-00187-0001	OLIVAR	S		0,06		0,06	0,06
1700000005163724	23-009-017-00346-0001	OLIVAR	S		0,01		0,01	0,01
1700000005163725	23-009-017-00347-0001	OLIVAR	S		0,13		0,13	0,13
1700000005163726	23-057-005-00307-0001	OLIVAR	S		0,35		0,35	0,35
1700000005163727	23-057-005-00317-0001	OLIVAR	S		0,01		0,01	0,01
1700000005163728	23-009-001-00400-0001	OLIVAR	S		0,33		0,33	0,33
1700000005163729	23-009-021-00312-0001	OLIVAR	S		0,07		0,07	0,07
1700000005163730	23-009-017-00042-0001	OLIVAR	S		0,22		0,22	0,22
1700000005163731	23-009-024-00161-0001	OLIVAR	R		0,97		0,97	0,97

INCIDENCIAS

INCIDENCIA DESCRIPCIÓN

2454	Solicitante de intervención 6613 cuyo regimen de afiliacion a la SS no es ni el sistema especial agrario(cuenta ajena) ni autonomo con actividad agraria.
74018	Productor que no es agricultor a título principal, según los datos del ejercicio fiscal n-1 y seguridad socia.
74053	Importe inferior a 100 Euros

(1) Con incidencias que retienen pago o deniegan el expediente.
 (2) Se calcula sobre superficie declarada admisible.
 (3) Aplicación del artículo 16 bis del RD 147/2023.
 (4) Expediente con algunos recintos de pastos permanentes ubicados en espacios protegidos donde la carga ganadera mínima será 0,1 UGM/ha.

Puede verificar la integridad de una copia de este documento mediante la lectura del código QR adjunto o mediante el acceso a la dirección https://ws050.juntadeandalucia.es/verificarFirma indicando el código de VERIFICACIÓN			
FIRMADO POR	RAQUEL MARIA ESPIN CRESPO	17/10/2024	
VERIFICACIÓN	Pk2jmJDVJQXVSF7B6ESWF6FEMYA9VL	PÁG. 2583/3958	



APELLIDOS Y NOMBRE / RAZÓN SOCIAL

GALLEGU QUESADA ANTONIO JESUS

NIF

****1715*

EXPEDIENTE

1264435

RESOLUCIÓN

DENEGACIÓN DE LA AYUDA

DATOS DE MANTENIMIENTO UNIDADES

GRUPO DE PAGO	Sup. Dec. Admisible	Sup. Resuelta	Sobredecl.	% Sobredecl.
ZONAS DE LIMITACIONES NATURALES	0,00	0,00	0,00	0,00

RESUMEN DE PAGOS

	IMPORTE (Euros)			
	RESUELTO	FEADER	MAPA	CAPADR
A pagar	0,00	0,00	0,00	0,00

APLICACIÓN DE REDUCCIONES Y PENALIZACIONES (%)

Crterios de subvencionabilidad (1)	Presentación tardía	Omisión declaración	Condicionalidad
100,00	0,00	0,00	0,00

IMPORTE (Euros)

Calculado(2)	Reducción	Penalización	Reducción Penalización (3)	Penalización adicional	Resuelto	FEADER	MAPA	CAPADR
0,00 €	0,00 €	0,00 €	0,00 €	0,00 €	0,00 €	0,00 €	0,00 €	0,00 €
Importe Unitario:	54,00 €	Nuevo Importe Unitario:	0,00 €					

RECINTOS PROPUESTOS

REF.	REFERENCIA SIGPAC	CULTIVO	S/R	USO SIGPAC	Sup. Dec. admisible	Sup. Campo	Sup. Determ.	Sup. Resuelta
6926171	23-092-041-00092-0003	OLIVAR	R		2,19		2,19	2,19
6926172	23-009-015-09000-0064	OLIVAR	S		0,03		0,03	0,03
6926173	23-092-041-00095-0001	OLIVAR	R		0,19		0,19	0,19
6926174	23-009-015-09000-0066	OLIVAR	S		0,98		0,98	0,98
6926175	23-074-006-00637-0001	OLIVAR	S		0,21		0,21	0,21
6926176	23-009-008-00150-0002	OLIVAR	S		0,63		0,63	0,63
6926177	23-074-006-00658-0002	OLIVAR	S		0,25		0,25	0,25
6926178	23-009-015-00480-0001	OLIVAR	S		0,46		0,46	0,46
6926179	23-063-038-00252-0003	OLIVAR	S		0,28		0,28	0,21
6926180	23-063-038-00274-0001	OLIVAR	S		0,17		0,17	0,17
6926181	23-063-013-00031-0001	OLIVAR	S		3,99		3,99	3,99
6926182	23-009-015-09000-0151	OLIVAR	S		0,17		0,17	0,17
6926183	23-014-006-00102-0001	OLIVAR	S		0,16		0,16	0,16
6926184	23-014-007-00003-0001	OLIVAR	R		0,13		0,13	0,13
6926185	23-092-041-00096-0001	OLIVAR	R		0,06		0,06	0,06
6926186	23-009-027-00519-0002	OLIVAR	R		0,73		0,73	0,73
6926187	23-092-041-00097-0001	OLIVAR	R		0,07		0,07	0,07
6926188	23-009-032-00101-0001	OLIVAR	R		0,08		0,08	0,08

INCIDENCIAS

INCIDENCIA DESCRIPCIÓN

218	Superficie bruta de cruce en un recinto en el conjunto de las solicitudes supera superficie total que SIGPAC establece para él. Recinto:23-063-038-00252-00003 Cultivo:101010 OLIVAR-PICUAL Secano Suma de superficies declaradas para este recinto por todos los solicitantes (Áreas):35 Superficie SIGPAC medida para este recinto (Áreas):28 Exceso de superficie declarada (Hectáreas):0,07 Suma de superficies declaradas para este recinto por el solicitante (Áreas):28
74018	Productor que no es agricultor a título principal, según los datos del ejercicio fiscal n-1 y seguridad socia.
74053	Importe inferior a 100 Euros

(1) Con incidencias que retienen pago o deniegan el expediente.

(2) Se calcula sobre superficie declarada admisible.

(3) Aplicación del artículo 16 bis del RD 147/2023.

(4) Expediente con algunos recintos de pastos permanentes ubicados en espacios protegidos donde la carga ganadera mínima será 0,1 UGM/ha.

Puede verificar la integridad de una copia de este documento mediante la lectura del código QR adjunto o mediante el acceso a la dirección <https://ws050.juntadeandalucia.es/verificarFirma> indicando el código de VERIFICACIÓN

FIRMADO POR

RAQUEL MARIA ESPIN CRESPO

17/10/2024

VERIFICACIÓN

Pk2jmJDVJQXVSF7B6ESWF6FEMYA9VL

PÁG. 2584/3958





APELLIDOS Y NOMBRE / RAZÓN SOCIAL
GALLEGU ROJAS JOSÉ MARÍA JOAQUIN GEDEON

NIF
****3905*

EXPEDIENTE
1111476

RESOLUCIÓN
DENEGACIÓN DE LA AYUDA

DATOS DE MANTENIMIENTO UNIDADES

GRUPO DE PAGO	Sup. Dec. Admisible	Sup. Resuelta	Sobredecl.	% Sobredecl.
ZONAS DE LIMITACIONES NATURALES	0,56	0,56	0,00	0,00

RESUMEN DE PAGOS

	IMPORTE (Euros)			
	RESUELTO	FEADER	MAPA	CAPADR
A pagar	0,00	0,00	0,00	0,00

APLICACIÓN DE REDUCCIONES Y PENALIZACIONES (%)

Criterios de subvencionabilidad (1)	Presentación tardía	Omisión declaración	Condicionabilidad
100,00	0,00	0,00	0,00

IMPORTE (Euros)

Calculado(2)	Reducción	Penalización	Reducción Penalización (3)	Penalización adicional	Resuelto	FEADER	MAPA	CAPADR
30,24 €	0,00 €	0,00 €	0,00 €	0,00 €	0,00 €	0,00 €	0,00 €	0,00 €
Importe Unitario:	54,00 €	Nuevo Importe Unitario:	54,00 €					

RECINTOS PROPUESTOS

REF.	REFERENCIA SIGPAC	CULTIVO	S/R	USO SIGPAC	Sup. Dec. admisible	Sup. Campo	Sup. Determ.	Sup. Resuelta
4626185	23-063-038-00004-0001	OLIVAR	S		0,47		0,47	0,47
4626186	23-063-038-00005-0001	OLIVAR	S		0,09		0,09	0,09

INCIDENCIAS

INCIDENCIA DESCRIPCIÓN

74053 Importe inferior a 100 Euros

(1) Con incidencias que retienen pago o deniegan el expediente.

(2) Se calcula sobre superficie declarada admisible.

(3) Aplicación del artículo 16 bis del RD 147/2023.

(4) Expediente con algunos recintos de pastos permanentes ubicados en espacios protegidos donde la carga ganadera mínima será 0,1 UGM/ha.

Puede verificar la integridad de una copia de este documento mediante la lectura del código QR adjunto o mediante el acceso a la dirección <https://ws050.juntadeandalucia.es/verificarFirma> indicando el código de VERIFICACIÓN

FIRMADO POR	RAQUEL MARIA ESPIN CRESPO	17/10/2024	
VERIFICACIÓN	Pk2jmJDVJQXVSF7B6ESWF6FEMYA9VL	PÁG. 2585/3958	



APELLIDOS Y NOMBRE / RAZÓN SOCIAL GALLEGO-BURIN CARRASCOSA ARACELI MARIA
NIF ****0908*
EXPEDIENTE 1173698
RESOLUCIÓN DENEGACIÓN DE LA AYUDA

DATOS DE MANTENIMIENTO UNIDADES

GRUPO DE PAGO	Sup. Dec. Admisible	Sup. Resuelta	Sobredecl.	% Sobredecl.
ZONAS DE LIMITACIONES NATURALES	0,00	0,00	0,00	0,00

RESUMEN DE PAGOS

	IMPORTE (Euros)			
	RESUELTO	FEADER	MAPA	CAPADR
A pagar	0,00	0,00	0,00	0,00

APLICACIÓN DE REDUCCIONES Y PENALIZACIONES (%)

Criterios de subvencionabilidad (1)	Presentación tardía	Omisión declaración	Condicionabilidad
100,00	0,00	0,00	0,00

IMPORTE (Euros)

Calculado(2)	Reducción	Penalización	Reducción Penalización (3)	Penalización adicional	Resuelto	FEADER	MAPA	CAPADR
0,00 €	0,00 €	0,00 €	0,00 €	0,00 €	0,00 €	0,00 €	0,00 €	0,00 €
Importe Unitario:	54,00 €	Nuevo Importe Unitario:	0,00 €					

INCIDENCIAS

INCIDENCIA DESCRIPCIÓN

74051 Solicitante de intervención 6613, que no declara ningun recinto en zona desfavorecida.
74053 Importe inferior a 100 Euros

(1) Con incidencias que retienen pago o deniegan el expediente.

(2) Se calcula sobre superficie declarada admisible.

(3) Aplicación del artículo 16 bis del RD 147/2023.

(4) Expediente con algunos recintos de pastos permanentes ubicados en espacios protegidos donde la carga ganadera mínima será 0,1 UGM/ha.

Puede verificar la integridad de una copia de este documento mediante la lectura del código QR adjunto o mediante el acceso a la dirección <https://ws050.juntadeandalucia.es/verificarFirma> indicando el código de VERIFICACIÓN

FIRMADO POR	RAQUEL MARIA ESPIN CRESPO	17/10/2024	
VERIFICACIÓN	Pk2jmJDVJQXVSF7B6ESWF6FEMYA9VL	PÁG. 2586/3958	



APELLIDOS Y NOMBRE / RAZÓN SOCIAL

GALVEZ GARCIA JOAQUIN

NIF

****5419*

EXPEDIENTE

1283454

RESOLUCIÓN

DENEGACIÓN DE LA AYUDA

DATOS DE MANTENIMIENTO UNIDADES

GRUPO DE PAGO

ZONAS DE LIMITACIONES NATURALES

**Sup. Dec.
Admisible**

0,00

**Sup.
Resuelta**

0,00

Sobredecl.

0,00

% Sobredecl.

0,00

RESUMEN DE PAGOS

	IMPORTE (Euros)			
	RESUELTO	FEADER	MAPA	CAPADR
A pagar	0,00	0,00	0,00	0,00

APLICACIÓN DE REDUCCIONES Y PENALIZACIONES (%)

Crterios de subvencionabilidad (1)	Presentación tardía	Omisión declaración	Condicionalidad
100,00	0,00	0,00	0,00

IMPORTE (Euros)

Calculado(2)	Reducción	Penalización	Reducción Penalización (3)	Penalización adicional	Resuelto	FEADER	MAPA	CAPADR
0,00 €	0,00 €	0,00 €	0,00 €	0,00 €	0,00 €	0,00 €	0,00 €	0,00 €
Importe Unitario:	54,00 €	Nuevo Importe Unitario:	0,00 €					

(1) Con incidencias que retienen pago o deniegan el expediente.

(2) Se calcula sobre superficie declarada admisible.

(3) Aplicación del artículo 16 bis del RD 147/2023.

(4) Expediente con algunos recintos de pastos permanentes ubicados en espacios protegidos donde la carga ganadera mínima será 0,1 UGM/ha.

Puede verificar la integridad de una copia de este documento mediante la lectura del código QR adjunto o mediante el acceso a la dirección <https://ws050.juntadeandalucia.es/verificarFirma> indicando el código de VERIFICACIÓN

FIRMADO POR	RAQUEL MARIA ESPIN CRESPO	17/10/2024	
VERIFICACIÓN	Pk2jmJDVJQXVSF7B6ESWF6FEMYA9VL	PÁG. 2587/3958	



RECINTOS PROPUESTOS

REF.	REFERENCIA SIGPAC	CULTIVO	S/R	USO SIGPAC	Sup. Dec. admisible	Sup. Campo	Sup. Determ.	Sup. Resulta
-1198704	23-049-005-00218-0001	OLIVAR	S		0,01		0,01	0,01
-1198703	23-049-005-00215-0001	OLIVAR	S		0,01		0,01	0,01
-1198702	23-049-005-00214-0001	OLIVAR	S		0,02		0,02	0,02
-425457	23-049-005-00244-0001	OLIVAR	S		0,01		0,01	0,01
4775785	23-049-005-00215-0001	OLIVAR	S		0,27		0,27	0,27
5268445	23-049-009-00252-0002	OLIVAR	S		0,70		0,70	0,70
5488822	23-010-019-00249-0001	OLIVAR	S		1,48		1,48	1,48
6913278	23-049-008-00098-0001	OLIVAR	S		2,25		2,25	2,25
1700000004623625	23-049-005-00065-0002	OLIVAR	S		0,03		0,03	0,03
1700000004623626	23-049-005-00067-0001	OLIVAR	S		2,41		2,41	2,41
1700000004623627	23-049-005-00068-0001	OLIVAR	S		0,12		0,12	0,12
1700000004623628	23-049-005-00216-0001	OLIVAR	S		0,29		0,29	0,29
1700000004623629	23-049-005-00218-0001	OLIVAR	S		0,01		0,01	0,01
1700000004623630	23-049-005-00218-0001	OLIVAR	S		0,01		0,01	0,01
1700000004623631	23-049-023-00555-0001	OLIVAR	S		0,06		0,06	0,06
1700000004623632	23-049-023-00556-0001	OLIVAR	S		0,30		0,30	0,30
1700000004623633	23-049-010-00229-0001	OLIVAR	S		2,10		2,10	2,10
1700000004623634	23-049-009-00200-0001	OLIVAR	S		0,06		0,06	0,06
1700000004623635	23-049-009-00201-0001	OLIVAR	S		2,09		2,09	2,09
1700000004623636	23-049-005-00146-0001	OLIVAR	S		0,53		0,53	0,53
1700000004623637	23-049-005-00149-0001	OLIVAR	S		0,04		0,04	0,04
1700000004623638	23-049-009-00262-0001	OLIVAR	S		1,13		1,13	1,13
1700000004623639	23-049-009-00264-0001	OLIVAR	S		0,03		0,03	0,03
1700000004623640	23-049-009-00317-0001	OLIVAR	S		0,02		0,02	0,02
1700000004623641	23-049-015-00090-0001	OLIVAR	S		0,05		0,05	0,05
1700000004623642	23-049-016-00119-0001	OLIVAR	S		0,15		0,15	0,15
1700000004623643	23-049-016-00120-0001	OLIVAR	S		0,01		0,01	0,01
1700000004623644	23-049-005-00176-0001	OLIVAR	S		0,40		0,40	0,40
1700000004623645	23-049-005-00177-0001	OLIVAR	S		0,02		0,02	0,02
1700000004623647	23-049-005-00185-0002	OLIVAR	S		0,76		0,76	0,76
1700000004623648	23-049-005-00163-0001	OLIVAR	S		0,79		0,79	0,79
1700000004623649	23-049-005-00168-0002	OLIVAR	S		0,05		0,05	0,05
1700000004623650	23-049-015-00093-0001	OLIVAR	S		1,25		1,25	1,25
1700000004623651	23-049-014-00078-0001	OLIVAR	R		1,69		1,69	1,69
1700000005930569	23-010-020-00194-0001	OLIVAR	S		2,30		2,30	2,30
1700000005930570	23-049-014-00062-0001	OLIVAR	S		0,48		0,48	0,48
1700000005930571	23-049-012-00376-0002	OLIVAR	S		1,05		1,05	1,05
1700000005930572	23-049-012-00377-0001	OLIVAR	S		0,09		0,09	0,09
1700000005930573	23-049-012-00185-0001	OLIVAR	S		0,26		0,26	0,26
1700000005930574	23-049-012-00370-0002	OLIVAR	S		0,04		0,04	0,04
1700000005930575	23-049-012-00370-0002	OLIVAR	S		0,22		0,22	0,22
1700000005930576	23-049-012-00371-0002	OLIVAR	S		0,02		0,02	0,02
1700000005930577	23-049-012-00376-0003	OLIVAR	S		0,01		0,01	0,01
1700000005930578	23-049-012-00188-0001	OLIVAR	S		0,07		0,07	0,07
1700000005930579	23-049-012-00186-0001	OLIVAR	S		0,23		0,23	0,23
1700000005930580	23-055-018-00009-0001	OLIVAR	S		0,87		0,87	0,87
1700000005930581	23-049-014-00063-0001	OLIVAR	S		0,67		0,67	0,67
1700000005930582	23-049-014-00060-0001	OLIVAR	R		0,03		0,03	0,03
1700000005930583	23-049-012-00380-0002	OLIVAR	S		0,01		0,01	0,01
1700000005930584	23-049-012-00375-0001	OLIVAR	S		0,03		0,03	0,03

(1) Con incidencias que retienen pago o deniegan el expediente.

(2) Se calcula sobre superficie declarada admisible.

(3) Aplicación del artículo 16 bis del RD 147/2023.

(4) Expediente con algunos recintos de pastos permanentes ubicados en espacios protegidos donde la carga ganadera mínima será 0,1 UGM/ha.

Puede verificar la integridad de una copia de este documento mediante la lectura del código QR adjunto o mediante el acceso a la dirección <https://ws050.juntadeandalucia.es/verificarFirma> indicando el código de VERIFICACIÓN

FIRMADO POR

RAQUEL MARIA ESPIN CRESPO

17/10/2024

VERIFICACIÓN

Pk2jmJDVJQXVSF7B6ESWF6FEMYA9VL

PÁG. 2588/3958





INCIDENCIAS

INCIDENCIA DESCRIPCIÓN

2455	Solicitantes de intervención 6613 sin datos de IRPF n-1.(Art 4 Orden 14/04/2016).
74018	Productor que no es agricultor a título principal, según los datos del ejercicio fiscal n-1 y seguridad socia.
74053	Importe inferior a 100 Euros

(1) Con incidencias que retienen pago o deniegan el expediente.
(2) Se calcula sobre superficie declarada admisible.
(3) Aplicación del artículo 16 bis del RD 147/2023.
(4) Expediente con algunos recintos de pastos permanentes ubicados en espacios protegidos donde la carga ganadera mínima será 0,1 UGM/ha.

Puede verificar la integridad de una copia de este documento mediante la lectura del código QR adjunto o mediante el acceso a la dirección <https://ws050.juntadeandalucia.es/verificarFirma> indicando el código de VERIFICACIÓN

FIRMADO POR	RAQUEL MARIA ESPIN CRESPO	17/10/2024	
VERIFICACIÓN	Pk2jmJDVJQXVSF7B6ESWF6FEMYA9VL	PÁG. 2589/3958	



APELLIDOS Y NOMBRE / RAZÓN SOCIAL

GALVEZ PEREZ VICTORIANO

NIF

****7754*

EXPEDIENTE

1049119

RESOLUCIÓN

DENEGACIÓN DE LA AYUDA

DATOS DE MANTENIMIENTO UNIDADES

GRUPO DE PAGO

ZONAS DE LIMITACIONES NATURALES

**Sup. Dec.
Admisible**

0,00

**Sup.
Resuelta**

0,00

Sobredecl.

0,00

% Sobredecl.

0,00

RESUMEN DE PAGOS

	IMPORTE (Euros)			
	RESUELTO	FEADER	MAPA	CAPADR
A pagar	0,00	0,00	0,00	0,00

APLICACIÓN DE REDUCCIONES Y PENALIZACIONES (%)

Crterios de subvencionabilidad (1)	Presentación tardía	Omisión declaración	Condicionalidad
100,00	0,00	0,00	0,00

IMPORTE (Euros)

Calculado(2)	Reducción	Penalización	Reducción Penalización (3)	Penalización adicional	Resuelto	FEADER	MAPA	CAPADR
0,00 €	0,00 €	0,00 €	0,00 €	0,00 €	0,00 €	0,00 €	0,00 €	0,00 €
Importe Unitario:	54,00 €	Nuevo Importe Unitario:	0,00 €					

RECINTOS PROPUESTOS

REF.	REFERENCIA SIGPAC	CULTIVO	S/R	USO SIGPAC	Sup. Dec. admisible	Sup. Campo	Sup. Determ.	Sup. Resuelta
170000003485212	23-087-042-00224-0002	OLIVAR	S		0,01		0,01	0,01
170000003485213	23-087-042-00304-0001	OLIVAR	S		1,54		1,54	1,54
170000003485214	23-087-042-00244-0001	OLIVAR	S		0,50		0,50	0,50
170000003485215	23-087-042-00224-0004	OLIVAR	S		2,56		2,56	2,56
170000006908507	23-060-010-00039-0002	OLIVAR	S		0,01		0,01	0,01
170000006908508	23-060-010-00052-0001	OLIVAR	S		0,01		0,01	0,01
170000006908509	23-060-010-00053-0001	OLIVAR	S		3,07		3,07	3,07
170000006908510	23-060-042-00403-0003	OLIVAR	S		0,01		0,01	0,01
170000006908511	23-060-042-00404-0001	OLIVAR	S		1,78		1,78	1,78
170000006908512	23-060-042-00405-0002	OLIVAR	S		0,26		0,26	0,26
170000006908513	23-060-078-00108-0004	OLIVAR	S		2,30		2,30	2,30

INCIDENCIAS

INCIDENCIA DESCRIPCIÓN

2454	Solicitante de intervención 6613 cuyo regimen de afiliación a la SS no es ni el sistema especial agrario(cuenta ajena) ni autonomo con actividad agraria.
74018	Productor que no es agricultor a título principal, según los datos del ejercicio fiscal n-1 y seguridad socia.
74053	Importe inferior a 100 Euros

(1) Con incidencias que retienen pago o deniegan el expediente.

(2) Se calcula sobre superficie declarada admisible.

(3) Aplicación del artículo 16 bis del RD 147/2023.

(4) Expediente con algunos recintos de pastos permanentes ubicados en espacios protegidos donde la carga ganadera mínima será 0,1 UGM/ha.

Puede verificar la integridad de una copia de este documento mediante la lectura del código QR adjunto o mediante el acceso a la dirección <https://ws050.juntadeandalucia.es/verificarFirma> indicando el código de VERIFICACIÓN

FIRMADO POR	RAQUEL MARIA ESPIN CRESPO	17/10/2024
VERIFICACIÓN	Pk2jmJDVJQXVSF7B6ESWF6FEMYA9VL	PÁG. 2590/3958





APELLIDOS Y NOMBRE / RAZÓN SOCIAL

GALVEZ QUESADA JOSE

NIF

****6381*

EXPEDIENTE

1161572

RESOLUCIÓN

DENEGACIÓN DE LA AYUDA

DATOS DE MANTENIMIENTO UNIDADES

GRUPO DE PAGO

ZONAS DE LIMITACIONES NATURALES

**Sup. Dec.
Admisible**

0,00

**Sup.
Resuelta**

0,00

Sobredecl.

0,00

% Sobredecl.

0,00

RESUMEN DE PAGOS

	IMPORTE (Euros)			
	RESUELTO	FEADER	MAPA	CAPADR
A pagar	0,00	0,00	0,00	0,00

APLICACIÓN DE REDUCCIONES Y PENALIZACIONES (%)

Crterios de subvencionabilidad (1)	Presentación tardía	Omisión declaración	Condicionalidad
100,00	0,00	0,00	0,00

IMPORTE (Euros)

Calculado(2)	Reducción	Penalización	Reducción Penalización (3)	Penalización adicional	Resuelto	FEADER	MAPA	CAPADR
0,00 €	0,00 €	0,00 €	0,00 €	0,00 €	0,00 €	0,00 €	0,00 €	0,00 €
Importe Unitario:	54,00 €	Nuevo Importe Unitario:	0,00 €					

RECINTOS PROPUESTOS

REF.	REFERENCIA SIGPAC	CULTIVO	S/R	USO SIGPAC	Sup. Dec. admisible	Sup. Campo	Sup. Determ.	Sup. Resuelta
5552164	23-060-051-00579-0002	OLIVAR	S		0,01		0,01	0,01
5552165	23-003-039-00424-0006	OLIVAR	S		0,90		0,90	0,90
5552166	23-003-039-00424-0006	OLIVAR	S		3,13		3,13	3,13
170000005444385	23-003-038-00371-0008	OLIVAR	S		0,03		0,03	0,03
170000005444386	23-003-038-00373-0002	OLIVAR	S		0,59		0,59	0,59
170000005444387	23-003-038-00375-0001	OLIVAR	S		0,01		0,01	0,01
170000005444388	23-003-038-00547-0045	OLIVAR	S		0,08		0,08	0,08
170000005444389	23-060-001-00007-0001	OLIVAR	S		0,23		0,23	0,23
170000005444390	23-060-001-00008-0001	OLIVAR	S		0,83		0,83	0,83
170000005444391	23-003-039-00117-0001	OLIVAR	S		2,74		2,74	2,74
170000005444392	23-003-038-00376-0005	OLIVAR	S		0,56		0,56	0,56
170000005444394	23-003-038-00376-0004	OLIVAR	S		0,86		0,86	0,86
170000005444405	23-003-039-00113-0001	OLIVAR	S		1,00		1,00	1,00
170000005444406	23-003-039-00114-0001	OLIVAR	S		0,13		0,13	0,13
170000005444407	23-003-039-00426-0002	OLIVAR	S		0,03		0,03	0,03
170000005444412	23-060-001-00009-0001	OLIVAR	S		1,11		1,11	1,11
170000005444413	23-060-001-00017-0001	OLIVAR	S		0,31		0,31	0,31
170000006424739	23-003-039-00424-0006	OLIVAR	S		0,10		0,10	0,10
170000006424740	23-060-052-00002-0001	OLIVAR	S		2,80		2,80	2,80
170000006424742	23-060-052-00020-0003	OLIVAR	S		0,01		0,01	0,01
170000006424743	23-060-052-00027-0001	OLIVAR	S		0,08		0,08	0,08
170000006424744	23-060-051-00053-0001	OLIVAR	S		0,01		0,01	0,01
170000006424746	23-060-051-00059-0002	OLIVAR	S		2,19		2,19	2,19
170000006424747	23-060-051-00579-0002	OLIVAR	S		0,01		0,01	0,01

(1) Con incidencias que retienen pago o deniegan el expediente.

(2) Se calcula sobre superficie declarada admisible.

(3) Aplicación del artículo 16 bis del RD 147/2023.

(4) Expediente con algunos recintos de pastos permanentes ubicados en espacios protegidos donde la carga ganadera mínima será 0,1 UGM/ha.

Puede verificar la integridad de una copia de este documento mediante la lectura del código QR adjunto o mediante el acceso a la dirección <https://ws050.juntadeandalucia.es/verificarFirma> indicando el código de VERIFICACIÓN

FIRMADO POR

RAQUEL MARIA ESPIN CRESPO

17/10/2024

VERIFICACIÓN

Pk2jmJDVJQXVSF7B6ESWF6FEMYA9VL

PÁG. 2591/3958





INCIDENCIAS

INCIDENCIA DESCRIPCIÓN

2454	Solicitante de intervención 6613 cuyo regimen de afiliacion a la SS no es ni el sistema especial agrario(cuenta ajena) ni autonomo con actividad agraria.
74018	Productor que no es agricultor a título principal, según los datos del ejercicio fiscal n-1 y seguridad socia.
74053	Importe inferior a 100 Euros

(1) Con incidencias que retienen pago o deniegan el expediente.

(2) Se calcula sobre superficie declarada admisible.

(3) Aplicación del artículo 16 bis del RD 147/2023.

(4) Expediente con algunos recintos de pastos permanentes ubicados en espacios protegidos donde la carga ganadera mínima será 0,1 UGM/ha.

Puede verificar la integridad de una copia de este documento mediante la lectura del código QR adjunto o mediante el acceso a la dirección <https://ws050.juntadeandalucia.es/verificarFirma> indicando el código de VERIFICACIÓN

FIRMADO POR	RAQUEL MARIA ESPIN CRESPO	17/10/2024	
VERIFICACIÓN	Pk2jmJDVJQXVSF7B6ESWF6FEMYA9VL	PÁG. 2592/3958	



APELLIDOS Y NOMBRE / RAZÓN SOCIAL

GAMEZ GONZALEZ JUAN MANUEL

NIF

****1165*

EXPEDIENTE

1160268

RESOLUCIÓN

DENEGACIÓN DE LA AYUDA

DATOS DE MANTENIMIENTO UNIDADES

GRUPO DE PAGO

ZONAS DE LIMITACIONES NATURALES

Sup. Dec. Admisible

0,00

Sup. Resuelta

0,00

Sobredecl.

0,00

% Sobredecl.

0,00

RESUMEN DE PAGOS

IMPORTE (Euros)

	<u>RESUELTO</u>	<u>FEADER</u>	<u>MAPA</u>	<u>CAPADR</u>
A pagar	0,00	0,00	0,00	0,00

APLICACIÓN DE REDUCCIONES Y PENALIZACIONES (%)

Crterios de subvencionabilidad (1)	Presentación tardía	Omisión declaración	Condicionalidad
100,00	0,00	1,00	0,00

IMPORTE (Euros)

Calculado(2)	Reducción	Penalización	Reducción Penalización (3)	Penalización adicional	Resuelto	FEADER	MAPA	CAPADR
0,00 €	0,00 €	0,00 €	0,00 €	0,00 €	0,00 €	0,00 €	0,00 €	0,00 €
Importe Unitario:	54,00 €	Nuevo Importe Unitario:	0,00 €					

(1) Con incidencias que retienen pago o deniegan el expediente.

(2) Se calcula sobre superficie declarada admisible.

(3) Aplicación del artículo 16 bis del RD 147/2023.

(4) Expediente con algunos recintos de pastos permanentes ubicados en espacios protegidos donde la carga ganadera mínima será 0,1 UGM/ha.

Puede verificar la integridad de una copia de este documento mediante la lectura del código QR adjunto o mediante el acceso a la dirección <https://ws050.juntadeandalucia.es/verificarFirma> indicando el código de VERIFICACIÓN

FIRMADO POR	RAQUEL MARIA ESPIN CRESPO	17/10/2024	
VERIFICACIÓN	Pk2jmJDVJQXVSF7B6ESWF6FEMYA9VL	PÁG. 2593/3958	



RECINTOS PROPUESTOS

REF.	REFERENCIA SIGPAC	CULTIVO	S/R	USO SIGPAC	Sup. Dec. admisible	Sup. Campo	Sup. Determ.	Sup. Resuelta
-1619025	23-085-005-00082-0002	OLIVAR	R		0,96		0,96	0,96
-1619005	23-085-005-00058-0002	BARBECHO MEDIOAMBIENTAL	R		2,43		2,43	2,43
-1402905	23-085-005-00058-0007	BARBECHO MEDIOAMBIENTAL	S		0,04		0,04	0,04
-1284125	23-085-005-00103-0002	BARBECHO MEDIOAMBIENTAL	R		0,42		0,42	0,42
-1092895	23-085-005-00060-0002	BARBECHO MEDIOAMBIENTAL	R		1,12		1,12	1,12
-1092892	23-085-005-00060-0005	ALMENDROS	R		0,04		0,04	0,04
-1092625	23-085-005-00060-0001	BARBECHO MEDIOAMBIENTAL	R		0,09		0,09	0,09
-1092383	23-085-005-00103-0003	ALMENDROS	R		0,06		0,06	0,06
-1091472	23-085-005-00058-0005	ALMENDROS	R		0,26		0,26	0,26
4627257	23-085-004-00096-0002	ALBARICOQUEROS	R		0,02		0,02	0,02
5101713	23-085-005-00060-0004	ALMENDROS	R		1,04		1,04	1,04
5101734	23-085-005-00058-0003	BARBECHO MEDIOAMBIENTAL	S		0,05		0,05	0,05
6936923	23-085-004-00021-0003	BARBECHO MEDIOAMBIENTAL	R		0,72		0,72	0,72
6936945	23-085-005-00094-0001	BARBECHO MEDIOAMBIENTAL	R		1,66		1,66	1,66
6936946	23-085-005-00097-0001	BARBECHO MEDIOAMBIENTAL	R		1,26		1,26	1,26
6936999	23-085-005-00097-0001	CALABACÍN	R		0,25		0,25	0,25
6937018	23-085-005-00058-0006	ALMENDROS	S		0,10		0,10	0,10
6937467	23-085-006-00083-0001	OLIVAR	S		0,15		0,15	0,15
6937507	23-085-012-00059-0001	OLIVAR	S		0,56		0,56	0,56
6937508	23-085-011-00137-0002	OLIVAR	S		0,17		0,17	0,17
6937509	23-085-012-00120-0001	OLIVAR	S		2,48		2,48	2,48
6937510	23-085-011-00137-0001	OLIVAR	S		1,24		1,24	1,24
6937511	23-085-012-00007-0001	OLIVAR	S		1,21		1,21	1,21
6937512	23-085-011-00192-0001	OLIVAR	S		0,47		0,47	0,47
6937593	23-085-004-00015-0001	CEBADA	R		3,57		3,57	3,57
7517754	23-085-005-00082-0003	OLIVAR	R		0,09		0,09	0,09
1700000007227523	23-085-004-00017-0001	BARBECHO MEDIOAMBIENTAL	R		1,86		1,86	1,86
1700000007227524	23-085-006-00084-0002	OLIVAR	S		1,10		1,10	1,10
1700000007227525	23-085-006-00087-0001	OLIVAR	S		1,92		1,92	1,92
1700000007227527	23-085-006-00098-0002	OLIVAR	S		0,99		0,99	0,99
1700000007227546	23-085-005-00082-0001	OLIVAR	R		2,28		2,28	2,28

INCIDENCIAS

INCIDENCIA DESCRIPCIÓN

- 256 Solicitud con recintos no declarados en campaña actual con una reducción por omisión de superficie superior al 3%
CÓDIGO PARA EL PORCENTAJE DE REDUCCIÓN POR OMISIÓN QUE CORRESPONDE A LA SOLICITUD:1
- 2454 Solicitante de intervención 6613 cuyo regimen de afiliación a la SS no es ni el sistema especial agrario(cuenta ajena) ni autonomo con actividad agraria.
- 74018 Productor que no es agricultor a título principal, según los datos del ejercicio fiscal n-1 y seguridad socia.
- 74053 Importe inferior a 100 Euros

(1) Con incidencias que retienen pago o deniegan el expediente.
(2) Se calcula sobre superficie declarada admisible.
(3) Aplicación del artículo 16 bis del RD 147/2023.
(4) Expediente con algunos recintos de pastos permanentes ubicados en espacios protegidos donde la carga ganadera mínima será 0,1 UGM/ha.

Puede verificar la integridad de una copia de este documento mediante la lectura del código QR adjunto o mediante el acceso a la dirección <https://ws050.juntadeandalucia.es/verificarFirma> indicando el código de VERIFICACIÓN

FIRMADO POR	RAQUEL MARIA ESPIN CRESPO	17/10/2024	
VERIFICACIÓN	Pk2jmJDVJQXVSF7B6ESWF6FEMYA9VL	PÁG. 2594/3958	



APELLIDOS Y NOMBRE / RAZÓN SOCIAL

GAMEZ MARTINEZ MANUELA

NIF

****9048*

EXPEDIENTE

1176482

RESOLUCIÓN

DENEGACIÓN DE LA AYUDA

DATOS DE MANTENIMIENTO UNIDADES

GRUPO DE PAGO

ZONAS DE LIMITACIONES NATURALES

**Sup. Dec.
Admisible**

0,00

**Sup.
Resuelta**

0,00

Sobredecl.

0,00

% Sobredecl.

0,00

RESUMEN DE PAGOS

IMPORTE (Euros)

	RESUELTO	FEADER	MAPA	CAPADR
A pagar	0,00	0,00	0,00	0,00

APLICACIÓN DE REDUCCIONES Y PENALIZACIONES (%)

Crterios de subvencionabilidad (1)	Presentación tardía	Omisión declaración	Condicionalidad
100,00	0,00	0,00	0,00

IMPORTE (Euros)

Calculado(2)	Reducción	Penalización	Reducción Penalización (3)	Penalización adicional	Resuelto	FEADER	MAPA	CAPADR
0,00 €	0,00 €	0,00 €	0,00 €	0,00 €	0,00 €	0,00 €	0,00 €	0,00 €
Importe Unitario:	54,00 €	Nuevo Importe Unitario:	0,00 €					

RECINTOS PROPUESTOS

REF.	REFERENCIA SIGPAC	CULTIVO	S/R	USO SIGPAC	Sup. Dec. admisible	Sup. Campo	Sup. Determ.	Sup. Resuelta
170000005425720	23-014-001-00274-0001	OLIVAR	S		0,24		0,24	0,24
170000005425721	23-014-006-00016-0003	OLIVAR	S		0,02		0,02	0,02
170000005425722	23-014-006-00017-0001	OLIVAR	S		0,02		0,02	0,02
170000005425723	23-014-004-00055-0001	OLIVAR	S		0,12		0,12	0,12
170000005425724	23-014-020-00188-0001	OLIVAR	S		0,25		0,25	0,25
170000005425725	23-014-006-00014-0002	OLIVAR	S		0,01		0,01	0,01
170000005425726	23-014-006-00016-0003	OLIVAR	S		0,05		0,05	0,05

INCIDENCIAS

INCIDENCIA DESCRIPCIÓN

463	Productor que en su Declaración responsable no marca SÍ o NO en la casilla de "Realiza alguna actividad de las incluidas en el R.D."
2454	Solicitante de intervención 6613 cuyo regimen de afiliacion a la SS no es ni el sistema especial agrario(cuenta ajena) ni autonomo con actividad agraria.
74018	Productor que no es agricultor a título principal, según los datos del ejercicio fiscal n-1 y seguridad socia.
74053	Importe inferior a 100 Euros

(1) Con incidencias que retienen pago o deniegan el expediente.

(2) Se calcula sobre superficie declarada admisible.

(3) Aplicación del artículo 16 bis del RD 147/2023.

(4) Expediente con algunos recintos de pastos permanentes ubicados en espacios protegidos donde la carga ganadera mínima será 0,1 UGM/ha.

Puede verificar la integridad de una copia de este documento mediante la lectura del código QR adjunto o mediante el acceso a la dirección <https://ws050.juntadeandalucia.es/verificarFirma> indicando el código de VERIFICACIÓN

FIRMADO POR

RAQUEL MARIA ESPIN CRESPO

17/10/2024

VERIFICACIÓN

Pk2jmJDVJQXVSF7B6ESWF6FEMYA9VL

PÁG. 2595/3958





APELLIDOS Y NOMBRE / RAZÓN SOCIAL

GAMEZ SANCHEZ ELIAS JAVIER

NIF
***0073*

EXPEDIENTE
1265327

RESOLUCIÓN
DENEGACIÓN DE LA AYUDA

DATOS DE MANTENIMIENTO UNIDADES

GRUPO DE PAGO

ZONAS DE LIMITACIONES NATURALES

Sup. Dec. Admisible	Sup. Resuelta	Sobredecl.	% Sobredecl.
0,00	0,00	0,00	0,00

RESUMEN DE PAGOS

	IMPORTE (Euros)			
	RESUELTO	FEADER	MAPA	CAPADR
A pagar	0,00	0,00	0,00	0,00

APLICACIÓN DE REDUCCIONES Y PENALIZACIONES (%)

Criterios de subvencionabilidad (1)	Presentación tardía	Omisión declaración	Condicionabilidad
100,00	0,00	1,00	0,00

IMPORTE (Euros)

Calculado(2)	Reducción	Penalización	Reducción Penalización (3)	Penalización adicional	Resuelto	FEADER	MAPA	CAPADR
0,00 €	0,00 €	0,00 €	0,00 €	0,00 €	0,00 €	0,00 €	0,00 €	0,00 €
Importe Unitario: 54,00 €		Nuevo Importe Unitario: 0,00 €						

INCIDENCIAS

INCIDENCIA DESCRIPCIÓN

- 256 Solicitud con recintos no declarados en campaña actual con una reducción por omisión de superficie superior al 3%
CÓDIGO PARA EL PORCENTAJE DE REDUCCIÓN POR OMISIÓN QUE CORRESPONDE A LA SOLICITUD:1
- 74051 Solicitante de intervención 6613, que no declara ningun recinto en zona desfavorecida.
- 74053 Importe inferior a 100 Euros

(1) Con incidencias que retienen pago o deniegan el expediente.

(2) Se calcula sobre superficie declarada admisible.

(3) Aplicación del artículo 16 bis del RD 147/2023.

(4) Expediente con algunos recintos de pastos permanentes ubicados en espacios protegidos donde la carga ganadera mínima será 0,1 UGM/ha.

Puede verificar la integridad de una copia de este documento mediante la lectura del código QR adjunto o mediante el acceso a la dirección <https://ws050.juntadeandalucia.es/verificarFirma> indicando el código de VERIFICACIÓN

FIRMADO POR	RAQUEL MARIA ESPIN CRESPO	17/10/2024	
VERIFICACIÓN	Pk2jmJDVJQXVSF7B6ESWF6FEMYA9VL	PÁG. 2596/3958	



APELLIDOS Y NOMBRE / RAZÓN SOCIAL

GARCÍA AMARO ANTONIA

NIF

***0656*

EXPEDIENTE

1167731

RESOLUCIÓN

DENEGACIÓN DE LA AYUDA

DATOS DE MANTENIMIENTO UNIDADES

GRUPO DE PAGO

ZONAS DE LIMITACIONES NATURALES

**Sup. Dec.
Admisible**

0,00

**Sup.
Resuelta**

0,00

Sobredecl.

0,00

% Sobredecl.

0,00

RESUMEN DE PAGOS

IMPORTE (Euros)

	RESUELTO	FEADER	MAPA	CAPADR
A pagar	0,00	0,00	0,00	0,00

APLICACIÓN DE REDUCCIONES Y PENALIZACIONES (%)

Crterios de subvencionabilidad (1)	Presentación tardía	Omisión declaración	Condicionalidad
100,00	0,00	0,00	0,00

IMPORTE (Euros)

Calculado(2)	Reducción	Penalización	Reducción Penalización (3)	Penalización adicional	Resuelto	FEADER	MAPA	CAPADR
0,00 €	0,00 €	0,00 €	0,00 €	0,00 €	0,00 €	0,00 €	0,00 €	0,00 €
Importe Unitario:	54,00 €	Nuevo Importe Unitario:	0,00 €					

RECINTOS PROPUESTOS

REF.	REFERENCIA SIGPAC	CULTIVO	S/R	USO SIGPAC	Sup. Dec. admisible	Sup. Campo	Sup. Determ.	Sup. Resuelta
170000006368003	23-003-038-00314-0002	OLIVAR	S		0,02		0,02	0,02
170000006368004	23-003-038-00315-0001	OLIVAR	S		0,75		0,75	0,75
170000006368005	23-003-038-00315-0001	OLIVAR	S		0,04		0,04	0,04
170000006368006	23-003-038-00317-0002	OLIVAR	S		0,57		0,57	0,57
170000006368007	23-003-038-00318-0001	OLIVAR	S		0,01		0,01	0,01
170000006368008	23-003-038-00370-0001	OLIVAR	S		0,84		0,84	0,84
170000006368009	23-003-040-00219-0001	OLIVAR	S		0,02		0,02	0,02
170000006368010	23-003-040-00220-0001	OLIVAR	S		0,64		0,64	0,64
170000006368011	23-003-040-00221-0001	OLIVAR	S		0,01		0,01	0,01
170000006368012	23-003-038-00474-0002	OLIVAR	S		0,03		0,03	0,03

INCIDENCIAS

INCIDENCIA DESCRIPCIÓN

2454	Solicitante de intervención 6613 cuyo regimen de afiliación a la SS no es ni el sistema especial agrario(cuenta ajena) ni autonomo con actividad agraria.
74018	Productor que no es agricultor a título principal, según los datos del ejercicio fiscal n-1 y seguridad socia.
74053	Importe inferior a 100 Euros

(1) Con incidencias que retienen pago o deniegan el expediente.

(2) Se calcula sobre superficie declarada admisible.

(3) Aplicación del artículo 16 bis del RD 147/2023.

(4) Expediente con algunos recintos de pastos permanentes ubicados en espacios protegidos donde la carga ganadera mínima será 0,1 UGM/ha.

Puede verificar la integridad de una copia de este documento mediante la lectura del código QR adjunto o mediante el acceso a la dirección <https://ws050.juntadeandalucia.es/verificarFirma> indicando el código de VERIFICACIÓN

FIRMADO POR

RAQUEL MARIA ESPIN CRESPO

17/10/2024

VERIFICACIÓN

Pk2jmJDVJQXVSF7B6ESWF6FEMYA9VL

PÁG. 2597/3958





APELLIDOS Y NOMBRE / RAZÓN SOCIAL

GARCIA AMARO FRANCISCA

NIF

****2979*

EXPEDIENTE

1277654

RESOLUCIÓN

DENEGACIÓN DE LA AYUDA

DATOS DE MANTENIMIENTO UNIDADES

GRUPO DE PAGO

ZONAS DE LIMITACIONES NATURALES

**Sup. Dec.
Admisible**

0,00

**Sup.
Resuelta**

0,00

Sobredecl.

0,00

% Sobredecl.

0,00

RESUMEN DE PAGOS

IMPORTE (Euros)

	RESUELTO	FEADER	MAPA	CAPADR
A pagar	0,00	0,00	0,00	0,00

APLICACIÓN DE REDUCCIONES Y PENALIZACIONES (%)

Criterios de subvencionabilidad (1)	Presentación tardía	Omisión declaración	Condicionalidad
100,00	0,00	0,00	0,00

IMPORTE (Euros)

Calculado(2)	Reducción	Penalización	Reducción Penalización (3)	Penalización adicional	Resuelto	FEADER	MAPA	CAPADR
0,00 €	0,00 €	0,00 €	0,00 €	0,00 €	0,00 €	0,00 €	0,00 €	0,00 €
Importe Unitario:	54,00 €	Nuevo Importe Unitario:	0,00 €					

RECINTOS PROPUESTOS

REF.	REFERENCIA SIGPAC	CULTIVO	S/R	USO SIGPAC	Sup. Dec. admisible	Sup. Campo	Sup. Determ.	Sup. Resuelta
170000002938132	23-003-023-00412-0001	OLIVAR	S		1,13		1,13	1,13
170000002938133	23-003-023-00413-0002	OLIVAR	S		0,02		0,02	0,02
170000002938136	23-003-023-00488-0001	OLIVAR	S		0,62		0,62	0,62
170000002938137	23-003-023-00740-0001	OLIVAR	S		0,21		0,21	0,21
170000002938138	23-003-023-00494-0001	OLIVAR	R		0,99		0,99	0,99
170000005834800	23-003-026-00072-0001	OLIVAR	S		0,10		0,10	0,10
170000005834801	23-003-026-00073-0001	OLIVAR	S		0,11		0,11	0,11
170000005834810	23-003-029-00148-0002	OLIVAR	S		0,68		0,68	0,68

INCIDENCIAS

INCIDENCIA DESCRIPCIÓN

463	Productor que en su Declaración responsable no marca SÍ o NO en la casilla de "Realiza alguna actividad de las incluidas en el R.D."
74018	Productor que no es agricultor a título principal, según los datos del ejercicio fiscal n-1 y seguridad socia.
74053	Importe inferior a 100 Euros

(1) Con incidencias que retienen pago o deniegan el expediente.

(2) Se calcula sobre superficie declarada admisible.

(3) Aplicación del artículo 16 bis del RD 147/2023.

(4) Expediente con algunos recintos de pastos permanentes ubicados en espacios protegidos donde la carga ganadera mínima será 0,1 UGM/ha.

Puede verificar la integridad de una copia de este documento mediante la lectura del código QR adjunto o mediante el acceso a la dirección <https://ws050.juntadeandalucia.es/verificarFirma> indicando el código de VERIFICACIÓN

FIRMADO POR

RAQUEL MARIA ESPIN CRESPO

17/10/2024

VERIFICACIÓN

Pk2jmJDVJQXVSF7B6ESWF6FEMYA9VL

PÁG. 2598/3958



**APELLIDOS Y NOMBRE / RAZÓN SOCIAL**

GARCIA AMARO SACRAMENTO

NIF

***8370*

EXPEDIENTE

1167605

RESOLUCIÓN

DENEGACIÓN DE LA AYUDA

DATOS DE MANTENIMIENTO UNIDADES**GRUPO DE PAGO**

ZONAS DE LIMITACIONES NATURALES

**Sup. Dec.
Admisible**

0,00

**Sup.
Resuelta**

0,00

Sobredecl.

0,00

% Sobredecl.

0,00

RESUMEN DE PAGOS**IMPORTE (Euros)**

	RESUELTO	FEADER	MAPA	CAPADR
A pagar	0,00	0,00	0,00	0,00

APLICACIÓN DE REDUCCIONES Y PENALIZACIONES (%)

Crterios de subvencionabilidad (1)	Presentación tardía	Omisión declaración	Condicionalidad
100,00	0,00	0,00	0,00

IMPORTE (Euros)

Calculado(2)	Reducción	Penalización	Reducción Penalización (3)	Penalización adicional	Resuelto	FEADER	MAPA	CAPADR
0,00 €	0,00 €	0,00 €	0,00 €	0,00 €	0,00 €	0,00 €	0,00 €	0,00 €
Importe Unitario:	54,00 €	Nuevo Importe Unitario:	0,00 €					

RECINTOS PROPUESTOS

REF.	REFERENCIA SIGPAC	CULTIVO	S/R	USO SIGPAC	Sup. Dec. admisible	Sup. Campo	Sup. Determ.	Sup. Resuelta
170000006369673	23-003-036-00039-0001	OLIVAR	R		0,09		0,09	0,09
170000006369674	23-003-037-00126-0001	OLIVAR	S		0,87		0,87	0,87
170000006369675	23-003-039-00334-0001	OLIVAR	S		0,93		0,93	0,93
170000006369677	23-003-039-00375-0001	OLIVAR	S		0,01		0,01	0,01
170000006369678	23-003-037-00172-0001	OLIVAR	S		0,07		0,07	0,07
170000006369679	23-003-037-00172-0003	OLIVAR	S		0,03		0,03	0,03
170000006369680	23-003-037-00311-0001	OLIVAR	S		0,01		0,01	0,01
170000006369681	23-003-037-80001-0003	OLIVAR	S		0,35		0,35	0,35
170000006369682	23-003-037-00143-0003	OLIVAR	S		0,03		0,03	0,03

INCIDENCIAS**INCIDENCIA DESCRIPCIÓN**

2454	Solicitante de intervención 6613 cuyo regimen de afiliacion a la SS no es ni el sistema especial agrario(cuenta ajena) ni autonomo con actividad agraria.
74018	Productor que no es agricultor a titulo principal, según los datos del ejercicio fiscal n-1 y seguridad socia.
74053	Importe inferior a 100 Euros

(1) Con incidencias que retienen pago o deniegan el expediente.

(2) Se calcula sobre superficie declarada admisible.

(3) Aplicación del artículo 16 bis del RD 147/2023.

(4) Expediente con algunos recintos de pastos permanentes ubicados en espacios protegidos donde la carga ganadera mínima será 0,1 UGM/ha.

Puede verificar la integridad de una copia de este documento mediante la lectura del código QR adjunto o mediante el acceso a la dirección <https://ws050.juntadeandalucia.es/verificarFirma> indicando el código de VERIFICACIÓN

FIRMADO POR

RAQUEL MARIA ESPIN CRESPO

17/10/2024

VERIFICACIÓN

Pk2jmJDVJQXVSF7B6ESWF6FEMYA9VL

PÁG. 2599/3958





APELLIDOS Y NOMBRE / RAZÓN SOCIAL

GARCIA ANSINO JOSE

NIF

***0747*

EXPEDIENTE

1276388

RESOLUCIÓN

DENEGACIÓN DE LA AYUDA

DATOS DE MANTENIMIENTO UNIDADES

GRUPO DE PAGO

ZONAS DE LIMITACIONES NATURALES

**Sup. Dec.
Admisible**

0,00

**Sup.
Resuelta**

0,00

Sobredecl.

0,00

% Sobredecl.

0,00

RESUMEN DE PAGOS

	IMPORTE (Euros)			
	RESUELTO	FEADER	MAPA	CAPADR
A pagar	0,00	0,00	0,00	0,00

APLICACIÓN DE REDUCCIONES Y PENALIZACIONES (%)

Crterios de subvencionabilidad (1)	Presentación tardía	Omisión declaración	Condicionalidad
100,00	0,00	0,00	0,00

IMPORTE (Euros)

Calculado(2)	Reducción	Penalización	Reducción Penalización (3)	Penalización adicional	Resuelto	FEADER	MAPA	CAPADR
0,00 €	0,00 €	0,00 €	0,00 €	0,00 €	0,00 €	0,00 €	0,00 €	0,00 €
Importe Unitario:	54,00 €	Nuevo Importe Unitario:	0,00 €					

RECINTOS PROPUESTOS

REF.	REFERENCIA SIGPAC	CULTIVO	S/R	USO SIGPAC	Sup. Dec. admisible	Sup. Campo	Sup. Determ.	Sup. Resuelta
4790013	23-060-090-00069-0002	OLIVAR	S		1,97		1,97	1,97
4790014	23-060-090-09010-0002	OLIVAR	S		0,05		0,05	0,05
6817696	23-060-032-00296-0002	OLIVAR	S		0,04		0,04	0,04
6817756	23-060-032-00297-0002	OLIVAR	S		0,57		0,57	0,57
6817768	23-060-032-00301-0002	OLIVAR	S		0,58		0,58	0,58
6817770	23-060-032-00302-0001	OLIVAR	S		0,11		0,11	0,11
6817777	23-060-032-00365-0001	OLIVAR	S		1,71		1,71	1,71
6817778	23-060-032-00366-0001	OLIVAR	S		0,08		0,08	0,08
1700000006661922	23-060-032-00281-0001	OLIVAR	S		1,83		1,83	1,83
1700000006661929	23-060-033-00098-0003	OLIVAR	S		0,17		0,17	0,17
1700000006661930	23-060-032-00376-0001	OLIVAR	S		0,13		0,13	0,13
1700000006661931	23-060-033-00100-0001	OLIVAR	S		0,21		0,21	0,21
1700000006661932	23-060-033-00101-0002	OLIVAR	S		0,94		0,94	0,94
1700000006661933	23-060-071-00075-0002	OLIVAR	S		1,18		1,18	1,18
1700000006661934	23-060-077-00074-0004	OLIVAR	S		0,03		0,03	0,03
1700000006661935	23-060-077-00075-0001	OLIVAR	S		0,01		0,01	0,01
1700000006661936	23-060-077-00077-0001	OLIVAR	S		0,60		0,60	0,60
1700000006661937	23-060-035-00192-0001	OLIVAR	S		0,29		0,29	0,29
1700000006661940	23-060-007-00079-0001	OLIVAR	S		0,93		0,93	0,93
1700000006661941	23-060-035-00192-0004	OLIVAR	S		0,13		0,13	0,13
1700000006661942	23-060-032-00338-0002	OLIVAR	S		0,59		0,59	0,59
1700000006661944	23-060-032-00374-0001	OLIVAR	S		0,24		0,24	0,24
1700000006661945	23-060-032-00378-0001	OLIVAR	S		0,71		0,71	0,71
1700000006661946	23-060-032-00381-0001	OLIVAR	S		0,07		0,07	0,07
1700000006661947	23-060-032-00381-0001	OLIVAR	S		0,01		0,01	0,01
1700000006661949	23-087-037-00026-0001	OLIVAR	S		4,01		4,01	4,01

(1) Con incidencias que retienen pago o deniegan el expediente.

(2) Se calcula sobre superficie declarada admisible.

(3) Aplicación del artículo 16 bis del RD 147/2023.

(4) Expediente con algunos recintos de pastos permanentes ubicados en espacios protegidos donde la carga ganadera mínima será 0,1 UGM/ha.

Puede verificar la integridad de una copia de este documento mediante la lectura del código QR adjunto o mediante el acceso a la dirección <https://ws050.juntadeandalucia.es/verificarFirma> indicando el código de VERIFICACIÓN

FIRMADO POR

RAQUEL MARIA ESPIN CRESPO

17/10/2024

VERIFICACIÓN

Pk2jmJDVJQXVSF7B6ESWF6FEMYA9VL

PÁG. 2600/3958





INCIDENCIAS

INCIDENCIA DESCRIPCIÓN

74018	Productor que no es agricultor a título principal, según los datos del ejercicio fiscal n-1 y seguridad socia.
74053	Importe inferior a 100 Euros

(1) Con incidencias que retienen pago o deniegan el expediente.
(2) Se calcula sobre superficie declarada admisible.
(3) Aplicación del artículo 16 bis del RD 147/2023.
(4) Expediente con algunos recintos de pastos permanentes ubicados en espacios protegidos donde la carga ganadera mínima será 0,1 UGM/ha.

Puede verificar la integridad de una copia de este documento mediante la lectura del código QR adjunto o mediante el acceso a la dirección <https://ws050.juntadeandalucia.es/verificarFirma> indicando el código de VERIFICACIÓN

FIRMADO POR	RAQUEL MARIA ESPIN CRESPO	17/10/2024	
VERIFICACIÓN	Pk2jmJDVJQXVSF7B6ESWF6FEMYA9VL	PÁG. 2601/3958	



APELLIDOS Y NOMBRE / RAZÓN SOCIAL

GARCIA ARIZA MARIA DEL CARMEN

NIF

****4475*

EXPEDIENTE

1195792

RESOLUCIÓN

DENEGACIÓN DE LA AYUDA

DATOS DE MANTENIMIENTO UNIDADES

GRUPO DE PAGO

ZONAS DE LIMITACIONES NATURALES

**Sup. Dec.
Admisible**

0,00

**Sup.
Resuelta**

0,00

Sobredecl.

0,00

% Sobredecl.

0,00

RESUMEN DE PAGOS

	IMPORTE (Euros)			
	RESUELTO	FEADER	MAPA	CAPADR
A pagar	0,00	0,00	0,00	0,00

APLICACIÓN DE REDUCCIONES Y PENALIZACIONES (%)

Crterios de subvencionabilidad (1)	Presentación tardía	Omisión declaración	Condicionalidad
100,00	0,00	0,00	0,00

IMPORTE (Euros)

Calculado(2)	Reducción	Penalización	Reducción Penalización (3)	Penalización adicional	Resuelto	FEADER	MAPA	CAPADR
0,00 €	0,00 €	0,00 €	0,00 €	0,00 €	0,00 €	0,00 €	0,00 €	0,00 €
Importe Unitario:	54,00 €	Nuevo Importe Unitario:	0,00 €					

RECINTOS PROPUESTOS

REF.	REFERENCIA SIGPAC	CULTIVO	S/R	USO SIGPAC	Sup. Dec. admisible	Sup. Campo	Sup. Determ.	Sup. Resuelta
170000006353727	23-003-035-00511-0001	OLIVAR	S		0,92		0,92	0,92
170000006353728	23-003-035-00673-0001	OLIVAR	S		0,02		0,02	0,02
170000006353729	23-003-035-00538-0001	OLIVAR	R		0,01		0,01	0,01
170000006353730	23-003-035-00539-0001	OLIVAR	S		1,62		1,62	1,62
170000006353731	23-060-051-00188-0001	OLIVAR	S		1,01		1,01	1,01
170000006353732	23-060-051-00189-0001	OLIVAR	S		0,01		0,01	0,01
170000006353733	23-060-051-00577-0001	OLIVAR	S		0,01		0,01	0,01

INCIDENCIAS

INCIDENCIA DESCRIPCIÓN

2454	Solicitante de intervención 6613 cuyo regimen de afiliacion a la SS no es ni el sistema especial agrario(cuenta ajena) ni autonomo con actividad agraria.
74018	Productor que no es agricultor a título principal, según los datos del ejercicio fiscal n-1 y seguridad socia.
74053	Importe inferior a 100 Euros

(1) Con incidencias que retienen pago o deniegan el expediente.

(2) Se calcula sobre superficie declarada admisible.

(3) Aplicación del artículo 16 bis del RD 147/2023.

(4) Expediente con algunos recintos de pastos permanentes ubicados en espacios protegidos donde la carga ganadera mínima será 0,1 UGM/ha.

Puede verificar la integridad de una copia de este documento mediante la lectura del código QR adjunto o mediante el acceso a la dirección <https://ws050.juntadeandalucia.es/verificarFirma> indicando el código de VERIFICACIÓN

FIRMADO POR	RAQUEL MARIA ESPIN CRESPO	17/10/2024	
VERIFICACIÓN	Pk2jmJDVJQXVSF7B6ESWF6FEMYA9VL	PÁG. 2602/3958	



APELLIDOS Y NOMBRE / RAZÓN SOCIAL

GARCIA AVILA EMILIO JOSE

NIF

****2525*

EXPEDIENTE

1111159

RESOLUCIÓN

DENEGACIÓN DE LA AYUDA

DATOS DE MANTENIMIENTO UNIDADES

GRUPO DE PAGO

ZONAS DE LIMITACIONES NATURALES

**Sup. Dec.
Admisible**

0,00

**Sup.
Resuelta**

0,00

Sobredecl.

0,00

% Sobredecl.

0,00

RESUMEN DE PAGOS

	IMPORTE (Euros)			
	RESUELTO	FEADER	MAPA	CAPADR
A pagar	0,00	0,00	0,00	0,00

APLICACIÓN DE REDUCCIONES Y PENALIZACIONES (%)

Crterios de subvencionabilidad (1)	Presentación tardía	Omisión declaración	Condicionalidad
100,00	0,00	0,00	0,00

IMPORTE (Euros)

Calculado(2)	Reducción	Penalización	Reducción Penalización (3)	Penalización adicional	Resuelto	FEADER	MAPA	CAPADR
0,00 €	0,00 €	0,00 €	0,00 €	0,00 €	0,00 €	0,00 €	0,00 €	0,00 €
Importe Unitario:	54,00 €	Nuevo Importe Unitario:	0,00 €					

RECINTOS PROPUESTOS

REF.	REFERENCIA SIGPAC	CULTIVO	S/R	USO SIGPAC	Sup. Dec. admisible	Sup. Campo	Sup. Determ.	Sup. Resuelta
1700000006354604	23-003-037-00248-0005	OLIVAR	S		0,01		0,01	0,01
1700000006354605	23-003-037-00249-0001	OLIVAR	S		0,02		0,02	0,02
1700000006354606	23-003-037-00251-0003	OLIVAR	S		2,68		2,68	2,68
1700000006354607	23-060-051-00188-0001	OLIVAR	S		1,10		1,10	1,10
1700000006354872	23-003-035-00094-0001	OLIVAR	S		0,86		0,86	0,86
1700000006354873	23-003-037-00283-0004	OLIVAR	S		1,41		1,41	1,41
1700000006354874	23-060-043-00194-0002	OLIVAR	S		1,62		1,62	1,62
1700000006392708	23-003-037-00250-0001	OLIVAR	S		0,19		0,19	0,19
1700000006392709	23-003-037-00330-0022	OLIVAR	S		0,05		0,05	0,05
1700000006392710	23-003-037-00251-0003	OLIVAR	S		0,01		0,01	0,01
1700000006392711	23-003-037-00251-0003	OLIVAR	S		0,02		0,02	0,02
1700000006392712	23-003-037-00252-0001	OLIVAR	S		0,72		0,72	0,72
1700000006392713	23-003-037-80004-0001	OLIVAR	S		0,02		0,02	0,02
1700000006392714	23-003-039-00057-0001	OLIVAR	S		0,01		0,01	0,01
1700000006392715	23-003-039-00059-0001	OLIVAR	S		1,57		1,57	1,57
1700000006392716	23-003-039-00058-0001	OLIVAR	S		0,11		0,11	0,11

INCIDENCIAS

INCIDENCIA DESCRIPCIÓN

2454	Solicitante de intervención 6613 cuyo regimen de afiliacion a la SS no es ni el sistema especial agrario(cuenta ajena) ni autonomo con actividad agraria.
74018	Productor que no es agricultor a título principal, según los datos del ejercicio fiscal n-1 y seguridad socia.
74053	Importe inferior a 100 Euros

(1) Con incidencias que retienen pago o deniegan el expediente.

(2) Se calcula sobre superficie declarada admisible.

(3) Aplicación del artículo 16 bis del RD 147/2023.

(4) Expediente con algunos recintos de pastos permanentes ubicados en espacios protegidos donde la carga ganadera mínima será 0,1 UGM/ha.

Puede verificar la integridad de una copia de este documento mediante la lectura del código QR adjunto o mediante el acceso a la dirección <https://ws050.juntadeandalucia.es/verificarFirma> indicando el código de VERIFICACIÓN

FIRMADO POR

RAQUEL MARIA ESPIN CRESPO

17/10/2024

VERIFICACIÓN

Pk2jmJDVJQXVSF7B6ESWF6FEMYA9VL

PÁG. 2603/3958





APELLIDOS Y NOMBRE / RAZÓN SOCIAL

GARCIA BALLESTEROS MANUEL

NIF

***0632*

EXPEDIENTE

1184126

RESOLUCIÓN

DENEGACIÓN DE LA AYUDA

DATOS DE MANTENIMIENTO UNIDADES

GRUPO DE PAGO

ZONAS DE LIMITACIONES NATURALES

**Sup. Dec.
Admisible**

0,00

**Sup.
Resuelta**

0,00

Sobredecl.

0,00

% Sobredecl.

0,00

RESUMEN DE PAGOS

IMPORTE (Euros)

	RESUELTO	FEADER	MAPA	CAPADR
A pagar	0,00	0,00	0,00	0,00

APLICACIÓN DE REDUCCIONES Y PENALIZACIONES (%)

Crterios de subvencionabilidad (1)	Presentación tardía	Omisión declaración	Condicionalidad
100,00	0,00	0,00	0,00

IMPORTE (Euros)

Calculado(2)	Reducción	Penalización	Reducción Penalización (3)	Penalización adicional	Resuelto	FEADER	MAPA	CAPADR
0,00 €	0,00 €	0,00 €	0,00 €	0,00 €	0,00 €	0,00 €	0,00 €	0,00 €
Importe Unitario:	54,00 €	Nuevo Importe Unitario:	0,00 €					

RECINTOS PROPUESTOS

REF.	REFERENCIA SIGPAC	CULTIVO	S/R	USO SIGPAC	Sup. Dec. admisible	Sup. Campo	Sup. Determ.	Sup. Resuelta
-1100734	23-092-105-00152-0002	OLIVAR	R		0,24		0,24	0,24
1700000006194214	23-092-105-00097-0003	OLIVAR	R		0,44		0,44	0,44
1700000006194216	23-092-105-00152-0002	OLIVAR	R		0,27		0,27	0,27
1700000006194217	23-092-105-00153-0001	OLIVAR	R		0,46		0,46	0,46
1700000006194220	23-092-105-00062-0001	OLIVAR	R		0,79		0,79	0,79
1700000006194221	23-092-105-00064-0001	OLIVAR	R		0,89		0,89	0,89
1700000006194222	23-092-106-00038-0003	OLIVAR	R		0,59		0,59	0,59

INCIDENCIAS

INCIDENCIA DESCRIPCIÓN

2454	Solicitante de intervención 6613 cuyo regimen de afiliacion a la SS no es ni el sistema especial agrario(cuenta ajena) ni autonomo con actividad agraria.
74018	Productor que no es agricultor a título principal, según los datos del ejercicio fiscal n-1 y seguridad socia.
74053	Importe inferior a 100 Euros

(1) Con incidencias que retienen pago o deniegan el expediente.

(2) Se calcula sobre superficie declarada admisible.

(3) Aplicación del artículo 16 bis del RD 147/2023.

(4) Expediente con algunos recintos de pastos permanentes ubicados en espacios protegidos donde la carga ganadera mínima será 0,1 UGM/ha.

Puede verificar la integridad de una copia de este documento mediante la lectura del código QR adjunto o mediante el acceso a la dirección <https://ws050.juntadeandalucia.es/verificarFirma> indicando el código de VERIFICACIÓN

FIRMADO POR

RAQUEL MARIA ESPIN CRESPO

17/10/2024

VERIFICACIÓN

Pk2jmJDVJQXVSF7B6ESWF6FEMYA9VL

PÁG. 2604/3958





APELLIDOS Y NOMBRE / RAZÓN SOCIAL

GARCIA CABALLERO ESTEFANIA

NIF

***0147*

EXPEDIENTE

1272594

RESOLUCIÓN

DENEGACIÓN DE LA AYUDA

DATOS DE MANTENIMIENTO UNIDADES

GRUPO DE PAGO

ZONAS DE LIMITACIONES NATURALES

Sup. Dec. Admisible

0,00

Sup. Resuelta

0,00

Sobredecl.

0,00

% Sobredecl.

0,00

RESUMEN DE PAGOS

	IMPORTE (Euros)			
	RESUELTO	FEADER	MAPA	CAPADR
A pagar	0,00	0,00	0,00	0,00

APLICACIÓN DE REDUCCIONES Y PENALIZACIONES (%)

Crterios de subvencionabilidad (1)	Presentación tardía	Omisión declaración	Condicionalidad
100,00	0,00	0,00	0,00

IMPORTE (Euros)

Calculado(2)	Reducción	Penalización	Reducción Penalización (3)	Penalización adicional	Resuelto	FEADER	MAPA	CAPADR
0,00 €	0,00 €	0,00 €	0,00 €	0,00 €	0,00 €	0,00 €	0,00 €	0,00 €
Importe Unitario:	54,00 €	Nuevo Importe Unitario:	0,00 €					

RECINTOS PROPUESTOS

REF.	REFERENCIA SIGPAC	CULTIVO	S/R	USO SIGPAC	Sup. Dec. admisible	Sup. Campo	Sup. Determ.	Sup. Resuelta
-1028672	23-086-022-00031-0001	OLIVAR	S		0,27		0,27	0,27
-727429	23-086-018-00209-0002	OLIVAR	S		0,92		0,92	0,92
-562657	23-035-005-00239-0001	OLIVAR	S		1,37		1,37	1,37
-71663	23-035-003-00104-0003	OLIVAR	S		2,18		2,18	2,18
-49695	23-035-001-00061-0001	OLIVAR	S		0,85		0,85	0,85
5252127	23-086-022-00027-0001	OLIVAR	S		4,13		4,13	4,13
5545461	23-086-018-00081-0001	OLIVAR	S		1,87		1,87	1,87
5545467	23-086-018-00186-0001	OLIVAR	S		0,87		0,87	0,87
5545478	23-086-018-00292-0001	OLIVAR	S		1,73		1,73	1,73
6838445	23-035-003-00064-0001	OLIVAR	S		4,98		4,98	4,98
6838708	23-035-002-00123-0001	OLIVAR	S		1,64		1,64	1,64
6838719	23-035-003-00105-0001	OLIVAR	S		1,55		1,55	1,55
6940334	23-035-001-00251-0001	OLIVAR	S		0,69		0,69	0,69
6940341	23-035-001-00241-0001	OLIVAR	S		1,11		1,11	1,11
1700000004444918	23-035-005-00176-0001	OLIVAR	S		2,84		2,84	2,84
1700000004858407	23-035-001-00440-0001	OLIVAR	S		0,62		0,62	0,62
1700000004858408	23-035-005-00216-0001	OLIVAR	S		2,58		2,58	2,58
1700000004858409	23-035-005-00337-0001	OLIVAR	S		2,19		2,19	2,19
1700000004858412	23-035-001-00429-0002	OLIVAR	S		1,05		1,05	1,05
1700000005281839	23-035-003-00056-0001	OLIVAR	S		1,21		1,21	1,21
1700000006199367	23-086-018-00275-0004	OLIVAR	S		0,75		0,75	0,75
1700000006199368	23-086-018-00284-0001	OLIVAR	S		0,02		0,02	0,02
1700000006199370	23-086-018-00612-0001	OLIVAR	S		0,36		0,36	0,36
1700000006199371	23-086-018-00296-0002	OLIVAR	S		0,50		0,50	0,50
1700000006199373	23-086-018-00275-0006	OLIVAR	S		0,02		0,02	0,02
1700000006199374	23-086-018-00278-0001	OLIVAR	S		0,32		0,32	0,32
1700000006199375	23-086-018-00279-0002	OLIVAR	S		0,63		0,63	0,63

(1) Con incidencias que retienen pago o deniegan el expediente.

(2) Se calcula sobre superficie declarada admisible.

(3) Aplicación del artículo 16 bis del RD 147/2023.

(4) Expediente con algunos recintos de pastos permanentes ubicados en espacios protegidos donde la carga ganadera mínima será 0,1 UGM/ha.

Puede verificar la integridad de una copia de este documento mediante la lectura del código QR adjunto o mediante el acceso a la dirección <https://ws050.juntadeandalucia.es/verificarFirma> indicando el código de VERIFICACIÓN

FIRMADO POR

RAQUEL MARIA ESPIN CRESPO

17/10/2024

VERIFICACIÓN

Pk2jmJDVJQXVSF7B6ESWF6FEMYA9VL

PÁG. 2605/3958





INCIDENCIAS

INCIDENCIA DESCRIPCIÓN

74018	Productor que no es agricultor a título principal, según los datos del ejercicio fiscal n-1 y seguridad socia.
74053	Importe inferior a 100 Euros

(1) Con incidencias que retienen pago o deniegan el expediente.
(2) Se calcula sobre superficie declarada admisible.
(3) Aplicación del artículo 16 bis del RD 147/2023.
(4) Expediente con algunos recintos de pastos permanentes ubicados en espacios protegidos donde la carga ganadera mínima será 0,1 UGM/ha.

Puede verificar la integridad de una copia de este documento mediante la lectura del código QR adjunto o mediante el acceso a la dirección <https://ws050.juntadeandalucia.es/verificarFirma> indicando el código de VERIFICACIÓN

FIRMADO POR	RAQUEL MARIA ESPIN CRESPO	17/10/2024	
VERIFICACIÓN	Pk2jmJDVJQXVSF7B6ESWF6FEMYA9VL	PÁG. 2606/3958	



APELLIDOS Y NOMBRE / RAZÓN SOCIAL

GARCIA CAMPAÑA MARIA

NIF

****5561*

EXPEDIENTE

1215700

RESOLUCIÓN

DENEGACIÓN DE LA AYUDA

DATOS DE MANTENIMIENTO UNIDADES

GRUPO DE PAGO	Sup. Dec. Admisible	Sup. Resuelta	Sobredecl.	% Sobredecl.
ZONAS DE LIMITACIONES NATURALES	0,00	0,00	0,00	0,00

RESUMEN DE PAGOS

	IMPORTE (Euros)			
	RESUELTO	FEADER	MAPA	CAPADR
A pagar	0,00	0,00	0,00	0,00

APLICACIÓN DE REDUCCIONES Y PENALIZACIONES (%)

Crterios de subvencionabilidad (1)	Presentación tardía	Omisión declaración	Condicionalidad
100,00	0,00	0,00	0,00

IMPORTE (Euros)

Calculado(2)	Reducción	Penalización	Reducción adicional (3)	Penalización adicional	Resuelto	FEADER	MAPA	CAPADR
0,00 €	0,00 €	0,00 €	0,00 €	0,00 €	0,00 €	0,00 €	0,00 €	0,00 €
Importe Unitario:	54,00 €	Nuevo Importe Unitario:	0,00 €					

RECINTOS PROPUESTOS

REF.	REFERENCIA SIGPAC	CULTIVO	S/R	USO SIGPAC	Sup. Dec. admisible	Sup. Campo	Sup. Determ.	Sup. Resuelta
-1545631	23-003-010-00122-0005	OLIVAR	S		1,91		1,91	1,91
-719960	23-058-021-00013-0001	OLIVAR	R		0,18		0,18	0,18
-719727	23-058-021-00018-0001	OLIVAR	R		2,08		2,08	2,08
-719726	23-058-021-00051-0001	OLIVAR	S		0,79		0,79	0,79
-719725	23-058-021-00052-0001	OLIVAR	R		0,05		0,05	0,05
1700000005856885	23-003-010-00123-0001	OLIVAR	S		0,03		0,03	0,03
1700000005856886	23-003-010-00124-0007	OLIVAR	S		0,03		0,03	0,03
1700000005856887	23-003-010-00126-0002	OLIVAR	S		4,13		4,13	4,13
1700000005856889	23-003-010-00124-0002	OLIVAR	S		0,02		0,02	0,02
1700000005856890	23-003-010-00124-0002	OLIVAR	S		0,01		0,01	0,01
1700000005856891	23-003-010-00124-0002	OLIVAR	S		0,01		0,01	0,01
1700000005856892	23-003-010-00122-0006	OLIVAR	S		1,26		1,26	1,26
1700000005856893	23-003-010-00122-0004	OLIVAR	S		5,25		5,25	5,25
1700000005856895	23-003-010-00146-0001	OLIVAR	S		1,24		1,24	1,24
1700000005856896	23-003-010-00121-0001	OLIVAR	S		0,81		0,81	0,81
1700000005856908	23-003-010-00125-0001	OLIVAR	S		0,71		0,71	0,71
1700000005856909	23-003-010-00126-0006	OLIVAR	S		0,27		0,27	0,27

INCIDENCIAS

INCIDENCIA DESCRIPCIÓN

2454	Solicitante de intervención 6613 cuyo regimen de afiliacion a la SS no es ni el sistema especial agrario(cuenta ajena) ni autonomo con actividad agraria.
74018	Productor que no es agricultor a título principal, según los datos del ejercicio fiscal n-1 y seguridad socia.
74053	Importe inferior a 100 Euros

(1) Con incidencias que retienen pago o deniegan el expediente.

(2) Se calcula sobre superficie declarada admisible.

(3) Aplicación del artículo 16 bis del RD 147/2023.

(4) Expediente con algunos recintos de pastos permanentes ubicados en espacios protegidos donde la carga ganadera mínima será 0,1 UGM/ha.

Puede verificar la integridad de una copia de este documento mediante la lectura del código QR adjunto o mediante el acceso a la dirección <https://ws050.juntadeandalucia.es/verificarFirma> indicando el código de VERIFICACIÓN

FIRMADO POR	RAQUEL MARIA ESPIN CRESPO	17/10/2024
VERIFICACIÓN	Pk2jmJDVJQXVSF7B6ESWF6FEMYA9VL	PÁG. 2607/3958





APELLIDOS Y NOMBRE / RAZÓN SOCIAL

GARCIA CAMPOS AGUEDA

NIF

***6519*

EXPEDIENTE

1284836

RESOLUCIÓN

DENEGACIÓN DE LA AYUDA

DATOS DE MANTENIMIENTO UNIDADES

GRUPO DE PAGO

ZONAS DE LIMITACIONES NATURALES

**Sup. Dec.
Admisible**

0,00

**Sup.
Resuelta**

0,00

Sobredecl.

0,00

% Sobredecl.

0,00

RESUMEN DE PAGOS

	IMPORTE (Euros)			
	RESUELTO	FEADER	MAPA	CAPADR
A pagar	0,00	0,00	0,00	0,00

APLICACIÓN DE REDUCCIONES Y PENALIZACIONES (%)

Crterios de subvencionabilidad (1)	Presentación tardía	Omisión declaración	Condicionalidad
100,00	0,00	0,00	0,00

IMPORTE (Euros)

Calculado(2)	Reducción	Penalización	Reducción Penalización (3)	Penalización adicional	Resuelto	FEADER	MAPA	CAPADR
0,00 €	0,00 €	0,00 €	0,00 €	0,00 €	0,00 €	0,00 €	0,00 €	0,00 €
Importe Unitario:	54,00 €	Nuevo Importe Unitario:	0,00 €					

(1) Con incidencias que retienen pago o deniegan el expediente.

(2) Se calcula sobre superficie declarada admisible.

(3) Aplicación del artículo 16 bis del RD 147/2023.

(4) Expediente con algunos recintos de pastos permanentes ubicados en espacios protegidos donde la carga ganadera mínima será 0,1 UGM/ha.

Puede verificar la integridad de una copia de este documento mediante la lectura del código QR adjunto o mediante el acceso a la dirección <https://ws050.juntadeandalucia.es/verificarFirma> indicando el código de VERIFICACIÓN

FIRMADO POR	RAQUEL MARIA ESPIN CRESPO	17/10/2024	
VERIFICACIÓN	Pk2jmJDVJQXVSF7B6ESWF6FEMYA9VL	PÁG. 2608/3958	



INCIDENCIAS

INCIDENCIA DESCRIPCIÓN

74018	Productor que no es agricultor a título principal, según los datos del ejercicio fiscal n-1 y seguridad socia.
74051	Solicitante de intervención 6613, que no declara ningun recinto en zona desfavorecida.
74053	Importe inferior a 100 Euros
86021	Verifica que determinados recintos declarados por el expte para la operación, no se corresponde con la ZONA DESFAVORECIDA. Y no ha sido solicitada la operación análoga o correspondiente.
	Recinto:23-012-025-00031-00029 Cultivo:101010 OLIVAR-PICUAL Secano Operación correcta del recinto:6613.1
	Recinto:23-012-025-00084-00002 Cultivo:101010 OLIVAR-PICUAL Secano Operación correcta del recinto:6613.1
	Recinto:23-012-025-00085-00001 Cultivo:101010 OLIVAR-PICUAL Secano Operación correcta del recinto:6613.1
	Recinto:23-012-025-00111-00001 Cultivo:101010 OLIVAR-PICUAL Secano Operación correcta del recinto:6613.1
	Recinto:23-012-025-00112-00001 Cultivo:101010 OLIVAR-PICUAL Secano Operación correcta del recinto:6613.1
	Recinto:23-012-025-09004-00010 Cultivo:101010 OLIVAR-PICUAL Secano Operación correcta del recinto:6613.1
	Recinto:23-048-023-00006-00001 Cultivo:101010 OLIVAR-PICUAL Secano Operación correcta del recinto:6613.1
	Recinto:23-048-023-00006-00002 Cultivo:101010 OLIVAR-PICUAL Secano Operación correcta del recinto:6613.1
	Recinto:23-048-024-00102-00001 Cultivo:101010 OLIVAR-PICUAL Secano Operación correcta del recinto:6613.1
	Recinto:23-048-024-00104-00001 Cultivo:101010 OLIVAR-PICUAL Secano Operación correcta del recinto:6613.1
	Recinto:23-048-024-00187-00002 Cultivo:101010 OLIVAR-PICUAL Regadío Operación correcta del recinto:6613.1
	Recinto:23-048-024-00195-00007 Cultivo:101010 OLIVAR-PICUAL Regadío Operación correcta del recinto:6613.1
	Recinto:23-048-024-00196-00006 Cultivo:101010 OLIVAR-PICUAL Regadío Operación correcta del recinto:6613.1
	Recinto:23-048-024-00196-00013 Cultivo:101010 OLIVAR-PICUAL Regadío Operación correcta del recinto:6613.1
	Recinto:23-048-024-00196-00014 Cultivo:101010 OLIVAR-PICUAL Regadío Operación correcta del recinto:6613.1
	Recinto:23-048-024-00198-00002 Cultivo:101010 OLIVAR-PICUAL Secano Operación correcta del recinto:6613.1
	Recinto:23-048-024-00198-00008 Cultivo:101010 OLIVAR-PICUAL Secano Operación correcta del recinto:6613.1
	Recinto:23-048-024-00199-00001 Cultivo:101010 OLIVAR-PICUAL Regadío Operación correcta del recinto:6613.1
	Recinto:23-048-024-00234-00001 Cultivo:101010 OLIVAR-PICUAL Regadío Operación correcta del recinto:6613.1
	Recinto:23-048-024-00235-00001 Cultivo:101010 OLIVAR-PICUAL Regadío Operación correcta del recinto:6613.1
	Recinto:23-048-024-00271-00007 Cultivo:101010 OLIVAR-PICUAL Regadío Operación correcta del recinto:6613.1
	Recinto:23-097-015-00091-00002 Cultivo:101010 OLIVAR-PICUAL Secano Operación correcta del recinto:6613.1
	Recinto:23-097-015-00107-00002 Cultivo:101010 OLIVAR-PICUAL Secano Operación correcta del recinto:6613.1
	Recinto:23-097-015-00108-00001 Cultivo:101010 OLIVAR-PICUAL Secano Operación correcta del recinto:6613.1
	Recinto:23-097-015-00111-00015 Cultivo:101010 OLIVAR-PICUAL Secano Operación correcta del recinto:6613.1
	Recinto:23-097-016-00174-00001 Cultivo:101010 OLIVAR-PICUAL Secano Operación correcta del recinto:6613.1
	Recinto:23-097-016-00176-00001 Cultivo:101010 OLIVAR-PICUAL Secano Operación correcta del recinto:6613.1
	Recinto:23-097-016-00185-00001 Cultivo:101010 OLIVAR-PICUAL Secano Operación correcta del recinto:6613.1

(1) Con incidencias que retienen pago o deniegan el expediente.

(2) Se calcula sobre superficie declarada admisible.

(3) Aplicación del artículo 16 bis del RD 147/2023.

(4) Expediente con algunos recintos de pastos permanentes ubicados en espacios protegidos donde la carga ganadera mínima será 0,1 UGM/ha.

Puede verificar la integridad de una copia de este documento mediante la lectura del código QR adjunto o mediante el acceso a la dirección <https://ws050.juntadeandalucia.es/verificarFirma> indicando el código de VERIFICACIÓN

FIRMADO POR	RAQUEL MARIA ESPIN CRESPO	17/10/2024
VERIFICACIÓN	Pk2jmJDVJQXVSF7B6ESWF6FEMYA9VL	PÁG. 2609/3958





APELLIDOS Y NOMBRE / RAZÓN SOCIAL

GARCIA CARMONA GEMA

NIF
****3828*

EXPEDIENTE
1197519

RESOLUCIÓN
DENEGACIÓN DE LA AYUDA

DATOS DE MANTENIMIENTO UNIDADES

GRUPO DE PAGO

ZONAS DE LIMITACIONES NATURALES

Sup. Dec. Admisible	Sup. Resuelta	Sobredecl.	% Sobredecl.
0,00	0,00	0,00	0,00

RESUMEN DE PAGOS

A pagar	IMPORTE (Euros)			
	RESUELTO	FEADER	MAPA	CAPADR
	0,00	0,00	0,00	0,00

APLICACIÓN DE REDUCCIONES Y PENALIZACIONES (%)

Crterios de subvencionabilidad (1)	Presentación tardía	Omisión declaración	Condicionalidad
100,00	0,00	0,00	0,00

IMPORTE (Euros)

Calculado(2)	Reducción	Penalización	Reducción Penalización (3)	Penalización adicional	Resuelto	FEADER	MAPA	CAPADR
0,00 €	0,00 €	0,00 €	0,00 €	0,00 €	0,00 €	0,00 €	0,00 €	0,00 €
Importe Unitario: 54,00 €		Nuevo Importe Unitario:		0,00 €				

RECINTOS PROPUESTOS

REF.	REFERENCIA SIGPAC	CULTIVO	S/R	USO SIGPAC	Sup. Dec. admisible	Sup. Campo	Sup. Determ.	Sup. Resuelta
-1362935	23-007-002-00395-0002	OLIVAR	S		0,01		0,01	0,01
-1362934	23-007-002-00395-0002	OLIVAR	S		0,01		0,01	0,01
-1362933	23-007-002-00395-0002	OLIVAR	S		0,01		0,01	0,01
-1311888	23-007-002-00702-0001	OLIVAR	R		0,05		0,05	0,05
-1311647	23-007-002-00618-0001	OLIVAR	R		2,06		2,06	2,06
-1311573	23-007-002-00397-0005	OLIVAR	S		0,21		0,21	0,21
-1309295	23-007-002-00428-0001	OLIVAR	R		0,05		0,05	0,05
-1309278	23-007-002-00429-0001	OLIVAR	R		0,18		0,18	0,18
4805923	23-006-011-00259-0001	OLIVAR	S		0,04		0,04	0,04
4805934	23-006-011-00260-0001	OLIVAR	S		0,76		0,76	0,76
5501913	23-006-001-00048-0001	OLIVAR	S		1,51		1,51	1,51
5501914	23-006-001-00276-0001	OLIVAR	S		1,95		1,95	1,95
5501918	23-006-002-00086-0001	OLIVAR	R		0,04		0,04	0,04
5501937	23-006-002-00089-0002	OLIVAR	R		0,12		0,12	0,12
5501938	23-006-002-00088-0001	OLIVAR	R		1,83		1,83	1,83
5501939	23-006-002-00087-0001	OLIVAR	R		0,32		0,32	0,32
5501941	23-006-002-00090-0001	OLIVAR	R		0,09		0,09	0,09
5501953	23-006-002-00312-0001	OLIVAR	R		0,13		0,13	0,13
5501960	23-006-002-00313-0001	OLIVAR	R		0,03		0,03	0,03
5501963	23-006-002-00316-0001	OLIVAR	R		0,17		0,17	0,17
5501967	23-006-011-00260-0001	OLIVAR	S		0,69		0,69	0,69
5501987	23-007-002-00427-0001	OLIVAR	R		1,29		1,29	1,29
5502836	23-007-002-00397-0002	OLIVAR	S		0,53		0,53	0,51
5502848	23-007-002-00617-0001	OLIVAR	R		0,16		0,16	0,16
170000007086820	23-007-002-00687-0001	OLIVAR	R		2,60		2,60	2,60

(1) Con incidencias que retienen pago o deniegan el expediente.

(2) Se calcula sobre superficie declarada admisible.

(3) Aplicación del artículo 16 bis del RD 147/2023.

(4) Expediente con algunos recintos de pastos permanentes ubicados en espacios protegidos donde la carga ganadera mínima será 0,1 UGM/ha.

Puede verificar la integridad de una copia de este documento mediante la lectura del código QR adjunto o mediante el acceso a la dirección <https://ws050.juntadeandalucia.es/verificarFirma> indicando el código de VERIFICACIÓN

FIRMADO POR

RAQUEL MARIA ESPIN CRESPO

17/10/2024

VERIFICACIÓN

Pk2jmJDVJQXVSF7B6ESWF6FEMYA9VL

PÁG. 2610/3958





INCIDENCIAS

INCIDENCIA DESCRIPCIÓN

4272	Verifica que las líneas de declaración de las Solicitudes Únicas no tienen solapes con la capa de Retroactividad Gráfica (ambas de la misma campaña) a nivel de expediente/línea de declaración gráfica de la solicitud. Recinto:23-007-002-00397-00002 Cultivo: - Agregado de la referencia del recinto.:0 Zona de la referencia del recinto.:0 Superficie solapada.:0,02 Id. Incid.:98659166
74018	Productor que no es agricultor a título principal, según los datos del ejercicio fiscal n-1 y seguridad socia.
74053	Importe inferior a 100 Euros

(1) Con incidencias que retienen pago o deniegan el expediente.

(2) Se calcula sobre superficie declarada admisible.

(3) Aplicación del artículo 16 bis del RD 147/2023.

(4) Expediente con algunos recintos de pastos permanentes ubicados en espacios protegidos donde la carga ganadera mínima será 0,1 UGM/ha.

Puede verificar la integridad de una copia de este documento mediante la lectura del código QR adjunto o mediante el acceso a la dirección <https://ws050.juntadeandalucia.es/verificarFirma> indicando el código de VERIFICACIÓN

FIRMADO POR	RAQUEL MARIA ESPIN CRESPO	17/10/2024
VERIFICACIÓN	Pk2jmJDVJQXVSF7B6ESWF6FEMYA9VL	PÁG. 2611/3958





APELLIDOS Y NOMBRE / RAZÓN SOCIAL

GARCIA FUENTES EUFRASIA

NIF

****6953*

EXPEDIENTE

1072219

RESOLUCIÓN

DENEGACIÓN DE LA AYUDA

DATOS DE MANTENIMIENTO UNIDADES

GRUPO DE PAGO

ZONAS DE LIMITACIONES NATURALES

**Sup. Dec.
Admisible**
0,00

**Sup.
Resuelta**
0,00

Sobredecl.
0,00

% Sobredecl.
0,00

RESUMEN DE PAGOS

	IMPORTE (Euros)			
	RESUELTO	FEADER	MAPA	CAPADR
A pagar	0,00	0,00	0,00	0,00

APLICACIÓN DE REDUCCIONES Y PENALIZACIONES (%)

Crterios de subvencionabilidad (1)	Presentación tardía	Omisión declaración	Condicionalidad
100,00	0,00	0,00	0,00

IMPORTE (Euros)

Calculado(2)	Reducción	Penalización	Reducción Penalización (3)	Penalización adicional	Resuelto	FEADER	MAPA	CAPADR
0,00 €	0,00 €	0,00 €	0,00 €	0,00 €	0,00 €	0,00 €	0,00 €	0,00 €
Importe Unitario:	54,00 €	Nuevo Importe Unitario:	0,00 €					

RECINTOS PROPUESTOS

REF.	REFERENCIA SIGPAC	CULTIVO	S/R	USO SIGPAC	Sup. Dec. admisible	Sup. Campo	Sup. Determ.	Sup. Resuelta
-1280984	23-100-503-00237-0001	OLIVAR	S		0,05		0,05	0,05
-1280983	23-100-035-00052-0001	OLIVAR	R		0,21		0,21	0,21
4626120	23-100-509-00061-0001	OLIVAR	S		1,16		1,16	1,16
5260644	23-100-507-00192-0001	OLIVAR	S		0,23		0,23	0,23
170000003488340	23-100-011-00113-0001	OLIVAR	S		1,63		1,63	1,63
170000003488342	23-100-509-00060-0001	OLIVAR	S		0,50		0,50	0,50
170000003488343	23-100-506-00060-0001	OLIVAR	R		1,26		1,26	1,26
170000006963638	23-061-015-00073-0001	OLIVAR	R		1,03		1,03	1,03
170000006963639	23-061-015-00074-0001	OLIVAR	R		0,06		0,06	0,06
170000006963640	23-100-035-00039-0001	OLIVAR	R		1,52		1,52	1,52
170000006963641	23-061-016-00145-0001	OLIVAR	R		0,73		0,73	0,73
170000006963642	23-100-031-00031-0002	OLIVAR	R		0,23		0,23	0,23
170000006963643	23-100-035-00045-0001	OLIVAR	R		1,81		1,81	1,81
170000006963644	23-100-036-00418-0002	OLIVAR	R		0,03		0,03	0,03
170000006963645	23-100-503-00191-0001	OLIVAR	R		1,52		1,52	1,52
170000006963646	23-100-039-00211-0001	OLIVAR	S		1,48		1,48	1,48
170000006963647	23-100-041-00044-0001	OLIVAR	S		1,03		1,03	1,03
170000006963648	23-100-041-00045-0001	OLIVAR	S		1,60		1,60	1,60
170000006963649	23-100-503-00036-0001	OLIVAR	S		2,95		2,95	2,95
170000006963651	23-100-503-00094-0001	OLIVAR	S		1,96		1,96	1,96
170000006963652	23-100-503-00237-0001	OLIVAR	S		0,47		0,47	0,47
170000006963653	23-100-507-00042-0001	OLIVAR	S		1,72		1,72	1,72
170000006963654	23-100-035-00043-0001	OLIVAR	R		0,61		0,61	0,61

(1) Con incidencias que retienen pago o deniegan el expediente.

(2) Se calcula sobre superficie declarada admisible.

(3) Aplicación del artículo 16 bis del RD 147/2023.

(4) Expediente con algunos recintos de pastos permanentes ubicados en espacios protegidos donde la carga ganadera mínima será 0,1 UGM/ha.

Puede verificar la integridad de una copia de este documento mediante la lectura del código QR adjunto o mediante el acceso a la dirección <https://ws050.juntadeandalucia.es/verificarFirma> indicando el código de VERIFICACIÓN

FIRMADO POR

RAQUEL MARIA ESPIN CRESPO

17/10/2024

VERIFICACIÓN

Pk2jmJDVJQXVSF7B6ESWF6FEMYA9VL

PÁG. 2612/3958





INCIDENCIAS

INCIDENCIA DESCRIPCIÓN

2454	Solicitante de intervención 6613 cuyo regimen de afiliacion a la SS no es ni el sistema especial agrario(cuenta ajena) ni autonomo con actividad agraria.
74018	Productor que no es agricultor a título principal, según los datos del ejercicio fiscal n-1 y seguridad socia.
74053	Importe inferior a 100 Euros

(1) Con incidencias que retienen pago o deniegan el expediente.
(2) Se calcula sobre superficie declarada admisible.
(3) Aplicación del artículo 16 bis del RD 147/2023.
(4) Expediente con algunos recintos de pastos permanentes ubicados en espacios protegidos donde la carga ganadera mínima será 0,1 UGM/ha.

Puede verificar la integridad de una copia de este documento mediante la lectura del código QR adjunto o mediante el acceso a la dirección <https://ws050.juntadeandalucia.es/verificarFirma> indicando el código de VERIFICACIÓN

FIRMADO POR	RAQUEL MARIA ESPIN CRESPO	17/10/2024	
VERIFICACIÓN	Pk2jmJDVJQXVSF7B6ESWF6FEMYA9VL	PÁG. 2613/3958	



APELLIDOS Y NOMBRE / RAZÓN SOCIAL

GARCIA GAMEZ BLAS

NIF

****2125*

EXPEDIENTE

1089393

RESOLUCIÓN

DENEGACIÓN DE LA AYUDA

DATOS DE MANTENIMIENTO UNIDADES

GRUPO DE PAGO

ZONAS DE LIMITACIONES NATURALES

**Sup. Dec.
Admisible**

0,00

**Sup.
Resuelta**

0,00

Sobredecl.

0,00

% Sobredecl.

0,00

RESUMEN DE PAGOS

IMPORTE (Euros)

	RESUELTO	FEADER	MAPA	CAPADR
A pagar	0,00	0,00	0,00	0,00

APLICACIÓN DE REDUCCIONES Y PENALIZACIONES (%)

Crterios de subvencionabilidad (1)	Presentación tardía	Omisión declaración	Condicionalidad
100,00	0,00	0,00	0,00

IMPORTE (Euros)

Calculado(2)	Reducción	Penalización	Reducción Penalización (3)	Penalización adicional	Resuelto	FEADER	MAPA	CAPADR
0,00 €	0,00 €	0,00 €	0,00 €	0,00 €	0,00 €	0,00 €	0,00 €	0,00 €
Importe Unitario:	54,00 €	Nuevo Importe Unitario:	0,00 €					

RECINTOS PROPUESTOS

REF.	REFERENCIA SIGPAC	CULTIVO	S/R	USO SIGPAC	Sup. Dec. admisible	Sup. Campo	Sup. Determ.	Sup. Resuelta
4116770	23-085-011-00161-0001	OLIVAR	S		1,37		1,37	1,37
4116771	23-085-011-00161-0002	OLIVAR	S		0,03		0,03	0,03

INCIDENCIAS

INCIDENCIA DESCRIPCIÓN

2454	Solicitante de intervención 6613 cuyo regimen de afiliación a la SS no es ni el sistema especial agrario(cuenta ajena) ni autonomo con actividad agraria.
74018	Productor que no es agricultor a título principal, según los datos del ejercicio fiscal n-1 y seguridad socia.
74053	Importe inferior a 100 Euros

(1) Con incidencias que retienen pago o deniegan el expediente.

(2) Se calcula sobre superficie declarada admisible.

(3) Aplicación del artículo 16 bis del RD 147/2023.

(4) Expediente con algunos recintos de pastos permanentes ubicados en espacios protegidos donde la carga ganadera mínima será 0,1 UGM/ha.

Puede verificar la integridad de una copia de este documento mediante la lectura del código QR adjunto o mediante el acceso a la dirección <https://ws050.juntadeandalucia.es/verificarFirma> indicando el código de VERIFICACIÓN

FIRMADO POR	RAQUEL MARIA ESPIN CRESPO	17/10/2024
VERIFICACIÓN	Pk2jmJDVJQXVSF7B6ESWF6FEMYA9VL	PÁG. 2614/3958





APELLIDOS Y NOMBRE / RAZÓN SOCIAL

GARCIA GAMEZ JUAN MANUEL

NIF

****2124*

EXPEDIENTE

1040961

RESOLUCIÓN

DENEGACIÓN DE LA AYUDA

DATOS DE MANTENIMIENTO UNIDADES

GRUPO DE PAGO

ZONAS DE LIMITACIONES NATURALES

**Sup. Dec.
Admisible**

0,00

**Sup.
Resuelta**

0,00

Sobredecl.

0,00

% Sobredecl.

0,00

RESUMEN DE PAGOS

IMPORTE (Euros)

	RESUELTO	FEADER	MAPA	CAPADR
A pagar	0,00	0,00	0,00	0,00

APLICACIÓN DE REDUCCIONES Y PENALIZACIONES (%)

Crterios de subvencionabilidad (1)	Presentación tardía	Omisión declaración	Condicionalidad
100,00	0,00	0,00	0,00

IMPORTE (Euros)

Calculado(2)	Reducción	Penalización	Reducción Penalización (3)	Penalización adicional	Resuelto	FEADER	MAPA	CAPADR
0,00 €	0,00 €	0,00 €	0,00 €	0,00 €	0,00 €	0,00 €	0,00 €	0,00 €
Importe Unitario:	54,00 €	Nuevo Importe Unitario:	0,00 €					

RECINTOS PROPUESTOS

REF.	REFERENCIA SIGPAC	CULTIVO	S/R	USO SIGPAC	Sup. Dec. admisible	Sup. Campo	Sup. Determ.	Sup. Resuelta
170000005378210	23-085-011-00148-0001	OLIVAR	R		0,67		0,67	0,67
170000005378211	23-085-011-00148-0002	OLIVAR	R		0,20		0,20	0,20

INCIDENCIAS

INCIDENCIA DESCRIPCIÓN

74018	Productor que no es agricultor a título principal, según los datos del ejercicio fiscal n-1 y seguridad socia.
74053	Importe inferior a 100 Euros

(1) Con incidencias que retienen pago o deniegan el expediente.

(2) Se calcula sobre superficie declarada admisible.

(3) Aplicación del artículo 16 bis del RD 147/2023.

(4) Expediente con algunos recintos de pastos permanentes ubicados en espacios protegidos donde la carga ganadera mínima será 0,1 UGM/ha.

Puede verificar la integridad de una copia de este documento mediante la lectura del código QR adjunto o mediante el acceso a la dirección <https://ws050.juntadeandalucia.es/verificarFirma> indicando el código de VERIFICACIÓN

FIRMADO POR

RAQUEL MARIA ESPIN CRESPO

17/10/2024

VERIFICACIÓN

Pk2jmJDVJQXVSF7B6ESWF6FEMYA9VL

PÁG. 2615/3958





APELLIDOS Y NOMBRE / RAZÓN SOCIAL

GARCIA GOMARA LAURA ESTHER

NIF

****5519*

EXPEDIENTE

1170751

RESOLUCIÓN

DENEGACIÓN DE LA AYUDA

DATOS DE MANTENIMIENTO UNIDADES

GRUPO DE PAGO	Sup. Dec. Admisible	Sup. Resuelta	Sobredecl.	% Sobredecl.
ZONAS DE LIMITACIONES NATURALES	0,00	0,00	0,00	0,00

RESUMEN DE PAGOS

	IMPORTE (Euros)			
	RESUELTO	FEADER	MAPA	CAPADR
A pagar	0,00	0,00	0,00	0,00

APLICACIÓN DE REDUCCIONES Y PENALIZACIONES (%)

Criterios de subvencionabilidad (1)	Presentación tardía	Omisión declaración	Condicionalidad
100,00	0,00	0,00	0,00

IMPORTE (Euros)

Calculado(2)	Reducción	Penalización	Reducción adicional (3)	Penalización adicional	Resuelto	FEADER	MAPA	CAPADR
0,00 €	0,00 €	0,00 €	0,00 €	0,00 €	0,00 €	0,00 €	0,00 €	0,00 €
Importe Unitario:	54,00 €	Nuevo Importe Unitario:	0,00 €					

RECINTOS PROPUESTOS

REF.	REFERENCIA SIGPAC	CULTIVO	S/R	USO SIGPAC	Sup. Dec. admisible	Sup. Campo	Sup. Determ.	Sup. Resuelta
-1320503	23-096-017-00316-0004	BARBECHO TRADICIONAL	R		0,01		0,01	0,01
-1320502	23-096-017-00260-0001	BARBECHO TRADICIONAL	R		0,73		0,73	0,73
-1320501	23-096-017-00066-0003	BARBECHO TRADICIONAL	R		0,02		0,02	0,02
-1320500	23-096-017-00063-0004	BARBECHO TRADICIONAL	R		0,02		0,02	0,02
-1132064	23-096-013-00322-0004	PISTACHO	R		0,16		0,16	0,16
-570707	23-096-018-00333-0003	PISTACHO	R		0,80		0,80	0,80
5571342	23-096-017-00233-0001	BARBECHO TRADICIONAL	R		1,31		1,31	1,31
5571343	23-096-017-00235-0001	BARBECHO TRADICIONAL	R		0,20		0,20	0,20
5571348	23-096-017-00245-0001	BARBECHO TRADICIONAL	R		0,40		0,40	0,40
5571350	23-096-017-00246-0001	BARBECHO TRADICIONAL	R		0,41		0,41	0,41
1700000007128824	23-096-013-00322-0002	HABAS	R		0,13		0,13	0,13
1700000007128825	23-096-013-00323-0001	PISTACHO	R		0,28		0,28	0,28
1700000007128826	23-096-020-00275-0001	OLIVAR	S		0,94		0,94	0,94
1700000007128828	23-096-017-00066-0001	BARBECHO TRADICIONAL	R		0,50		0,50	0,50
1700000007128829	23-096-017-00067-0001	BARBECHO TRADICIONAL	R		1,45		1,45	1,45
1700000007128830	23-096-017-00068-0001	BARBECHO TRADICIONAL	R		0,07		0,07	0,07
1700000007128831	23-096-017-00317-0001	BARBECHO TRADICIONAL	R		0,04		0,04	0,04
1700000007128832	23-096-017-00062-0001	BARBECHO TRADICIONAL	R		0,71		0,71	0,71
1700000007128833	23-096-017-00063-0001	BARBECHO TRADICIONAL	R		0,58		0,58	0,58
1700000007128837	23-096-017-00316-0001	BARBECHO TRADICIONAL	R		0,33		0,33	0,33
1700000007128838	23-096-017-00320-0001	BARBECHO TRADICIONAL	R		1,06		1,06	1,06
1700000007128840	23-096-017-00315-0001	BARBECHO TRADICIONAL	R		0,27		0,27	0,27
1700000007128841	23-096-017-00065-0001	BARBECHO TRADICIONAL	R		0,28		0,28	0,28
1700000007128842	23-096-017-00064-0002	BARBECHO TRADICIONAL	R		0,17		0,17	0,17

(1) Con incidencias que retienen pago o deniegan el expediente.

(2) Se calcula sobre superficie declarada admisible.

(3) Aplicación del artículo 16 bis del RD 147/2023.

(4) Expediente con algunos recintos de pastos permanentes ubicados en espacios protegidos donde la carga ganadera mínima será 0,1 UGM/ha.

Puede verificar la integridad de una copia de este documento mediante la lectura del código QR adjunto o mediante el acceso a la dirección <https://ws050.juntadeandalucia.es/verificarFirma> indicando el código de VERIFICACIÓN

FIRMADO POR

RAQUEL MARIA ESPIN CRESPO

17/10/2024

VERIFICACIÓN

Pk2jmJDVJQXVSF7B6ESWF6FEMYA9VL

PÁG. 2616/3958





INCIDENCIAS

INCIDENCIA DESCRIPCIÓN

- 2454 Solicitante de intervención 6613 cuyo regimen de afiliacion a la SS no es ni el sistema especial agrario(cuenta ajena) ni autonomo con actividad agraria.
- 74018 Productor que no es agricultor a título principal, según los datos del ejercicio fiscal n-1 y seguridad socia.
- 74053 Importe inferior a 100 Euros

Datos considerados para el Cálculo de la Carga Ganadera del expediente

Superficie determinada para Cálculo Carga Ganadera: 0,00 ha

Carga Ganadera del Expediente: 0,00 ugm/ha

Incidenias de carga ganadera

INCIDENCIA DESCRIPCIÓN

- 452 Actividad agraria declarada en un recinto no compatible con el uso PA, PR o PS asignado en SIGPAC para ese recinto.
 Recinto:23-096-017-00315-00005 Cultivo:62000 PASTOS PERMANENTES DE 5 O MAS AÑOS-SIN VARIEDAD Secano USO ASIGNADO EN SIGPAC:PR
 Recinto:23-037-005-00474-00002 Cultivo:62000 PASTOS PERMANENTES DE 5 O MAS AÑOS-SIN VARIEDAD Secano USO ASIGNADO EN SIGPAC:PR
 Recinto:23-037-005-00293-00003 Cultivo:62000 PASTOS PERMANENTES DE 5 O MAS AÑOS-SIN VARIEDAD Secano USO ASIGNADO EN SIGPAC:PR
 Recinto:23-037-005-00292-00002 Cultivo:62000 PASTOS PERMANENTES DE 5 O MAS AÑOS-SIN VARIEDAD Secano USO ASIGNADO EN SIGPAC:PR
 Recinto:23-037-005-00235-00002 Cultivo:62000 PASTOS PERMANENTES DE 5 O MAS AÑOS-SIN VARIEDAD Secano USO ASIGNADO EN SIGPAC:PR
 Recinto:23-005-004-00027-00002 Cultivo:62000 PASTOS PERMANENTES DE 5 O MAS AÑOS-SIN VARIEDAD Secano USO ASIGNADO EN SIGPAC:PA
 Recinto:23-037-005-00473-00003 Cultivo:62000 PASTOS PERMANENTES DE 5 O MAS AÑOS-SIN VARIEDAD Secano USO ASIGNADO EN SIGPAC:PR
 Recinto:23-037-005-00286-00003 Cultivo:62000 PASTOS PERMANENTES DE 5 O MAS AÑOS-SIN VARIEDAD Secano USO ASIGNADO EN SIGPAC:PR
 Recinto:23-037-005-00284-00005 Cultivo:62000 PASTOS PERMANENTES DE 5 O MAS AÑOS-SIN VARIEDAD Secano USO ASIGNADO EN SIGPAC:PR
 Recinto:23-037-005-00234-00002 Cultivo:62000 PASTOS PERMANENTES DE 5 O MAS AÑOS-SIN VARIEDAD Secano USO ASIGNADO EN SIGPAC:PR
 Recinto:23-037-005-00228-00003 Cultivo:62000 PASTOS PERMANENTES DE 5 O MAS AÑOS-SIN VARIEDAD Secano USO ASIGNADO EN SIGPAC:PR
 Recinto:23-096-017-00246-00002 Cultivo:62000 PASTOS PERMANENTES DE 5 O MAS AÑOS-SIN VARIEDAD Secano USO ASIGNADO EN SIGPAC:PR
 Recinto:23-096-017-00233-00003 Cultivo:62000 PASTOS PERMANENTES DE 5 O MAS AÑOS-SIN VARIEDAD Secano USO ASIGNADO EN SIGPAC:PR
- 3795 Recinto declarado con una situación de riesgo de abandono.
 Recinto:23-037-005-00228-00002 Cultivo: -
 Recinto:23-037-005-00229-00004 Cultivo: -
- 86128 Recinto de Forrajeras que no ha contabilizado para Carga Ganadera por no tener una explotación válida para el cálculo de la Carga Ganadera
 Recinto:23-096-017-00315-00005 Cultivo:62 PASTOS PERMANENTES DE 5 O MAS AÑOS-
 Recinto:23-037-005-00474-00002 Cultivo:62 PASTOS PERMANENTES DE 5 O MAS AÑOS-
 Recinto:23-037-005-00293-00003 Cultivo:62 PASTOS PERMANENTES DE 5 O MAS AÑOS-
 Recinto:23-037-005-00292-00002 Cultivo:62 PASTOS PERMANENTES DE 5 O MAS AÑOS-
 Recinto:23-037-005-00235-00002 Cultivo:62 PASTOS PERMANENTES DE 5 O MAS AÑOS-
 Recinto:23-005-004-00027-00002 Cultivo:62 PASTOS PERMANENTES DE 5 O MAS AÑOS-
 Recinto:23-037-005-00473-00003 Cultivo:62 PASTOS PERMANENTES DE 5 O MAS AÑOS-
 Recinto:23-037-005-00297-00006 Cultivo:62 PASTOS PERMANENTES DE 5 O MAS AÑOS-
 Recinto:23-037-005-00286-00003 Cultivo:62 PASTOS PERMANENTES DE 5 O MAS AÑOS-
 Recinto:23-037-005-00284-00005 Cultivo:62 PASTOS PERMANENTES DE 5 O MAS AÑOS-
 Recinto:23-037-005-00234-00002 Cultivo:62 PASTOS PERMANENTES DE 5 O MAS AÑOS-
 Recinto:23-037-005-00228-00003 Cultivo:62 PASTOS PERMANENTES DE 5 O MAS AÑOS-
 Recinto:23-096-017-00246-00002 Cultivo:62 PASTOS PERMANENTES DE 5 O MAS AÑOS-
 Recinto:23-096-017-00233-00003 Cultivo:62 PASTOS PERMANENTES DE 5 O MAS AÑOS-
- 86132 Recinto superficie forrajera que no realiza la actividad de producción de pastoreo.

(1) Con incidencias que retienen pago o deniegan el expediente.

(2) Se calcula sobre superficie declarada admisible.

(3) Aplicación del artículo 16 bis del RD 147/2023.

(4) Expediente con algunos recintos de pastos permanentes ubicados en espacios protegidos donde la carga ganadera mínima será 0,1 UGM/ha.

Puede verificar la integridad de una copia de este documento mediante la lectura del código QR adjunto o mediante el acceso a la dirección <https://ws050.juntadeandalucia.es/verificarFirma> indicando el código de VERIFICACIÓN

FIRMADO POR	RAQUEL MARIA ESPIN CRESPO	17/10/2024
VERIFICACIÓN	Pk2jmJDVJQXVSF7B6ESWF6FEMYA9VL	PÁG. 2617/3958





	Recinto:23-096-017-00316-00004	Cultivo:20000	BARBECHO TRADICIONAL-SIN VARIEDAD	Regadío
	Recinto:23-096-017-00260-00001	Cultivo:20000	BARBECHO TRADICIONAL-SIN VARIEDAD	Regadío
	Recinto:23-096-017-00066-00003	Cultivo:20000	BARBECHO TRADICIONAL-SIN VARIEDAD	Regadío
	Recinto:23-096-017-00063-00004	Cultivo:20000	BARBECHO TRADICIONAL-SIN VARIEDAD	Regadío
	Recinto:23-096-017-00233-00001	Cultivo:20000	BARBECHO TRADICIONAL-SIN VARIEDAD	Regadío
	Recinto:23-096-017-00235-00001	Cultivo:20000	BARBECHO TRADICIONAL-SIN VARIEDAD	Regadío
	Recinto:23-096-017-00245-00001	Cultivo:20000	BARBECHO TRADICIONAL-SIN VARIEDAD	Regadío
	Recinto:23-096-017-00246-00001	Cultivo:20000	BARBECHO TRADICIONAL-SIN VARIEDAD	Regadío
	Recinto:23-096-017-00066-00001	Cultivo:20000	BARBECHO TRADICIONAL-SIN VARIEDAD	Regadío
	Recinto:23-096-017-00067-00001	Cultivo:20000	BARBECHO TRADICIONAL-SIN VARIEDAD	Regadío
	Recinto:23-096-017-00068-00001	Cultivo:20000	BARBECHO TRADICIONAL-SIN VARIEDAD	Regadío
	Recinto:23-096-017-00317-00001	Cultivo:20000	BARBECHO TRADICIONAL-SIN VARIEDAD	Regadío
	Recinto:23-096-017-00062-00001	Cultivo:20000	BARBECHO TRADICIONAL-SIN VARIEDAD	Regadío
	Recinto:23-096-017-00063-00001	Cultivo:20000	BARBECHO TRADICIONAL-SIN VARIEDAD	Regadío
	Recinto:23-096-017-00316-00001	Cultivo:20000	BARBECHO TRADICIONAL-SIN VARIEDAD	Regadío
	Recinto:23-096-017-00320-00001	Cultivo:20000	BARBECHO TRADICIONAL-SIN VARIEDAD	Regadío
	Recinto:23-096-017-00315-00001	Cultivo:20000	BARBECHO TRADICIONAL-SIN VARIEDAD	Regadío
	Recinto:23-096-017-00065-00001	Cultivo:20000	BARBECHO TRADICIONAL-SIN VARIEDAD	Regadío
	Recinto:23-096-017-00064-00002	Cultivo:20000	BARBECHO TRADICIONAL-SIN VARIEDAD	Regadío
86133	Recinto de forrajera No solicitado para Cálculo de Carga Ganadera que No pertenece a Explotación.			
	Recinto:23-096-017-00315-00005	Cultivo:62000	PASTOS PERMANENTES DE 5 O MAS AÑOS-SIN VARIEDAD	Secano
	Recinto:23-037-005-00474-00002	Cultivo:62000	PASTOS PERMANENTES DE 5 O MAS AÑOS-SIN VARIEDAD	Secano
	Recinto:23-037-005-00293-00003	Cultivo:62000	PASTOS PERMANENTES DE 5 O MAS AÑOS-SIN VARIEDAD	Secano
	Recinto:23-037-005-00292-00002	Cultivo:62000	PASTOS PERMANENTES DE 5 O MAS AÑOS-SIN VARIEDAD	Secano
	Recinto:23-037-005-00235-00002	Cultivo:62000	PASTOS PERMANENTES DE 5 O MAS AÑOS-SIN VARIEDAD	Secano
	Recinto:23-005-004-00027-00002	Cultivo:62000	PASTOS PERMANENTES DE 5 O MAS AÑOS-SIN VARIEDAD	Secano
	Recinto:23-037-005-00473-00003	Cultivo:62000	PASTOS PERMANENTES DE 5 O MAS AÑOS-SIN VARIEDAD	Secano
	Recinto:23-037-005-00297-00006	Cultivo:62000	PASTOS PERMANENTES DE 5 O MAS AÑOS-SIN VARIEDAD	Secano
	Recinto:23-037-005-00286-00003	Cultivo:62000	PASTOS PERMANENTES DE 5 O MAS AÑOS-SIN VARIEDAD	Secano
	Recinto:23-037-005-00284-00005	Cultivo:62000	PASTOS PERMANENTES DE 5 O MAS AÑOS-SIN VARIEDAD	Secano
	Recinto:23-037-005-00234-00002	Cultivo:62000	PASTOS PERMANENTES DE 5 O MAS AÑOS-SIN VARIEDAD	Secano
	Recinto:23-037-005-00228-00003	Cultivo:62000	PASTOS PERMANENTES DE 5 O MAS AÑOS-SIN VARIEDAD	Secano
	Recinto:23-096-017-00246-00002	Cultivo:62000	PASTOS PERMANENTES DE 5 O MAS AÑOS-SIN VARIEDAD	Secano
	Recinto:23-096-017-00233-00003	Cultivo:62000	PASTOS PERMANENTES DE 5 O MAS AÑOS-SIN VARIEDAD	Secano

(1) Con incidencias que retienen pago o deniegan el expediente.

(2) Se calcula sobre superficie declarada admisible.

(3) Aplicación del artículo 16 bis del RD 147/2023.

(4) Expediente con algunos recintos de pastos permanentes ubicados en espacios protegidos donde la carga ganadera mínima será 0,1 UGM/ha.

Puede verificar la integridad de una copia de este documento mediante la lectura del código QR adjunto o mediante el acceso a la dirección <https://ws050.juntadeandalucia.es/verificarFirma> indicando el código de VERIFICACIÓN

FIRMADO POR	RAQUEL MARIA ESPIN CRESPO	17/10/2024	
VERIFICACIÓN	Pk2jmJDVJQXVSF7B6ESWF6FEMYA9VL	PÁG. 2618/3958	



APELLIDOS Y NOMBRE / RAZÓN SOCIAL

GARCÍA GÓMEZ-VILLALBBA BEATRIZ

NIF

****1248*

EXPEDIENTE

1284910

RESOLUCIÓN

DENEGACIÓN DE LA AYUDA

DATOS DE MANTENIMIENTO UNIDADES

GRUPO DE PAGO

ZONAS DE LIMITACIONES NATURALES

**Sup. Dec.
Admisible**

0,00

**Sup.
Resuelta**

0,00

Sobredecl.

0,00

% Sobredecl.

0,00

RESUMEN DE PAGOS

IMPORTE (Euros)

	RESUELTO	FEADER	MAPA	CAPADR
A pagar	0,00	0,00	0,00	0,00

APLICACIÓN DE REDUCCIONES Y PENALIZACIONES (%)

Crterios de subvencionabilidad (1)	Presentación tardía	Omisión declaración	Condicionalidad
100,00	0,00	0,00	0,00

IMPORTE (Euros)

Calculado(2)	Reducción	Penalización	Reducción Penalización (3)	Penalización adicional	Resuelto	FEADER	MAPA	CAPADR
0,00 €	0,00 €	0,00 €	0,00 €	0,00 €	0,00 €	0,00 €	0,00 €	0,00 €
Importe Unitario:	54,00 €	Nuevo Importe Unitario:	0,00 €					

RECINTOS PROPUESTOS

REF.	REFERENCIA SIGPAC	CULTIVO	S/R	USO SIGPAC	Sup. Dec. admisible	Sup. Campo	Sup. Determ.	Sup. Resuelta
-1616678	23-092-065-00036-0002	OLIVAR	S		28,54		28,54	28,54
-1325065	23-092-062-00038-0009	TRIGO DURO	S		7,64		7,64	7,64
-508942	23-092-062-00038-0007	OLIVAR	S		0,86		0,86	0,86
-508940	23-092-009-00008-0002	OLIVAR	S		0,18		0,18	0,18
1700000002993414	23-092-009-00004-0003	OLIVAR	S		2,07		2,07	2,07
1700000002993415	23-092-009-00060-0003	OLIVAR	S		0,40		0,40	0,40
1700000002993416	23-092-062-00010-0001	OLIVAR	S		6,58		6,58	6,58
1700000002993417	23-092-062-00041-0001	OLIVAR	S		4,79		4,79	4,79
1700000002993429	23-092-009-00008-0002	OLIVAR	S		1,33		1,33	1,33

INCIDENCIAS

INCIDENCIA DESCRIPCIÓN

463	Productor que en su Declaración responsable no marca SÍ o NO en la casilla de "Realiza alguna actividad de las incluidas en el R.D."
2455	Solicitantes de intervención 6613 sin datos de IRPF n-1.(Art 4 Orden 14/04/2016).
74018	Productor que no es agricultor a título principal, según los datos del ejercicio fiscal n-1 y seguridad socia.
74053	Importe inferior a 100 Euros

(1) Con incidencias que retienen pago o deniegan el expediente.

(2) Se calcula sobre superficie declarada admisible.

(3) Aplicación del artículo 16 bis del RD 147/2023.

(4) Expediente con algunos recintos de pastos permanentes ubicados en espacios protegidos donde la carga ganadera mínima será 0,1 UGM/ha.

Puede verificar la integridad de una copia de este documento mediante la lectura del código QR adjunto o mediante el acceso a la dirección <https://ws050.juntadeandalucia.es/verificarFirma> indicando el código de VERIFICACIÓN

FIRMADO POR

RAQUEL MARIA ESPIN CRESPO

17/10/2024

VERIFICACIÓN

Pk2jmJDVJQXVSF7B6ESWF6FEMYA9VL

PÁG. 2619/3958





APELLIDOS Y NOMBRE / RAZÓN SOCIAL

GARCIA GONZALEZ MARIA DEL PILAR

NIF

****1098*

EXPEDIENTE

1080094

RESOLUCIÓN

DENEGACIÓN DE LA AYUDA

DATOS DE MANTENIMIENTO UNIDADES

GRUPO DE PAGO

ZONAS DE LIMITACIONES NATURALES

**Sup. Dec.
Admisible**

0,41

**Sup.
Resuelta**

0,41

Sobredecl.

0,00

% Sobredecl.

0,00

RESUMEN DE PAGOS

IMPORTE (Euros)

	RESUELTO	FEADER	MAPA	CAPADR
A pagar	0,00	0,00	0,00	0,00

APLICACIÓN DE REDUCCIONES Y PENALIZACIONES (%)

Criterios de subvencionabilidad (1)	Presentación tardía	Omisión declaración	Condicionalidad
100,00	0,00	0,00	0,00

IMPORTE (Euros)

Calculado(2)	Reducción	Penalización	Reducción Penalización (3)	Penalización adicional	Resuelto	FEADER	MAPA	CAPADR
22,14 €	0,00 €	0,00 €	0,00 €	0,00 €	0,00 €	0,00 €	0,00 €	0,00 €
Importe Unitario:	54,00 €	Nuevo Importe Unitario:	54,00 €					

RECINTOS PROPUESTOS

REF.	REFERENCIA SIGPAC	CULTIVO	S/R	USO SIGPAC	Sup. Dec. admisible	Sup. Campo	Sup. Determ.	Sup. Resuelta
1700000005176973	23-003-030-00193-0001	OLIVAR	S		0,37		0,37	0,37
1700000005176986	23-003-030-00192-0001	OLIVAR	S		0,04		0,04	0,04

INCIDENCIAS

INCIDENCIA DESCRIPCIÓN

74053 Importe inferior a 100 Euros

(1) Con incidencias que retienen pago o deniegan el expediente.

(2) Se calcula sobre superficie declarada admisible.

(3) Aplicación del artículo 16 bis del RD 147/2023.

(4) Expediente con algunos recintos de pastos permanentes ubicados en espacios protegidos donde la carga ganadera mínima será 0,1 UGM/ha.

Puede verificar la integridad de una copia de este documento mediante la lectura del código QR adjunto o mediante el acceso a la dirección <https://ws050.juntadeandalucia.es/verificarFirma> indicando el código de VERIFICACIÓN

FIRMADO POR

RAQUEL MARIA ESPIN CRESPO

17/10/2024

VERIFICACIÓN

Pk2jmJDVJQXVSF7B6ESWF6FEMYA9VL

PÁG. 2620/3958





APELLIDOS Y NOMBRE / RAZÓN SOCIAL

GARCIA GRAUS JOSE MANUEL

NIF

****7127*

EXPEDIENTE

1281979

RESOLUCIÓN

DENEGACIÓN DE LA AYUDA

DATOS DE MANTENIMIENTO UNIDADES

GRUPO DE PAGO

ZONAS DE LIMITACIONES NATURALES

Sup. Dec. Admisible

0,00

Sup. Resuelta

0,00

Sobredecl.

0,00

% Sobredecl.

0,00

RESUMEN DE PAGOS

IMPORTE (Euros)

	RESUELTO	FEADER	MAPA	CAPADR
A pagar	0,00	0,00	0,00	0,00

APLICACIÓN DE REDUCCIONES Y PENALIZACIONES (%)

Criterios de subvencionabilidad (1)	Presentación tardía	Omisión declaración	Condicionalidad
100,00	0,00	0,00	0,00

IMPORTE (Euros)

Calculado(2)	Reducción	Penalización	Reducción Penalización (3)	Penalización adicional	Resuelto	FEADER	MAPA	CAPADR
0,00 €	0,00 €	0,00 €	0,00 €	0,00 €	0,00 €	0,00 €	0,00 €	0,00 €
Importe Unitario:	54,00 €	Nuevo Importe Unitario:	0,00 €					

RECINTOS PROPUESTOS

REF.	REFERENCIA SIGPAC	CULTIVO	S/R	USO SIGPAC	Sup. Dec. Admisible	Sup. Campo	Sup. Determ.	Sup. Resuelta
5552951	23-021-004-00056-0001	OLIVAR	S		3,50		3,50	3,50
5552954	23-021-007-00009-0001	OLIVAR	S		3,16		3,16	3,16
5552959	23-021-007-00011-0001	OLIVAR	S		0,58		0,58	0,58
5552962	23-021-007-00070-0001	OLIVAR	S		0,73		0,73	0,73
5552964	23-021-021-00014-0001	OLIVAR	S		3,70		3,70	3,70
5552966	23-021-021-00033-0002	OLIVAR	S		3,83		3,83	3,83
5552973	23-021-021-00051-0001	OLIVAR	S		1,10		1,10	1,10
5552974	23-021-021-00078-0001	OLIVAR	S		1,40		1,40	1,40
5552975	23-021-021-00079-0001	OLIVAR	S		2,86		2,86	2,86
5552978	23-021-021-00079-0002	OLIVAR	S		1,48		1,48	1,48
5552979	23-021-022-00114-0001	OLIVAR	S		0,13		0,13	0,13
5552981	23-021-023-00040-0001	OLIVAR	S		2,87		2,87	2,87
5552985	23-021-023-00060-0001	OLIVAR	S		0,59		0,59	0,59
5552988	23-021-023-00064-0001	OLIVAR	S		2,59		2,59	2,59

INCIDENCIAS

INCIDENCIA DESCRIPCIÓN

- 2455 Solicitantes de intervención 6613 sin datos de IRPF n-1.(Art 4 Orden 14/04/2016).
- 74018 Productor que no es agricultor a título principal, según los datos del ejercicio fiscal n-1 y seguridad socia.
- 74053 Importe inferior a 100 Euros
- 86021 Verifica que determinados recintos declarados por el expte para la operación, no se corresponde con la ZONA DESFAVORECIDA. Y no ha sido solicitada la operación análoga o correspondiente.
 Recinto:23-024-026-00042-00002 Cultivo:101010 OLIVAR-PICUAL Secano Operación correcta del recinto:6613.1
 Recinto:23-024-026-00059-00002 Cultivo:101010 OLIVAR-PICUAL Secano Operación correcta del recinto:6613.1
 Recinto:23-024-026-00159-00003 Cultivo:101010 OLIVAR-PICUAL Secano Operación correcta del recinto:6613.1
 Recinto:23-024-051-00027-00001 Cultivo:101010 OLIVAR-PICUAL Secano Operación correcta del recinto:6613.1

(1) Con incidencias que retienen pago o deniegan el expediente.

(2) Se calcula sobre superficie declarada admisible.

(3) Aplicación del artículo 16 bis del RD 147/2023.

(4) Expediente con algunos recintos de pastos permanentes ubicados en espacios protegidos donde la carga ganadera mínima será 0,1 UGM/ha.

Puede verificar la integridad de una copia de este documento mediante la lectura del código QR adjunto o mediante el acceso a la dirección <https://ws050.juntadeandalucia.es/verificarFirma> indicando el código de VERIFICACIÓN

FIRMADO POR

RAQUEL MARIA ESPIN CRESPO

17/10/2024

VERIFICACIÓN

Pk2jmJDVJQXVSF7B6ESWF6FEMYA9VL

PÁG. 2621/3958





APELLIDOS Y NOMBRE / RAZÓN SOCIAL

GARCIA JIMENEZ JUAN DE DIOS

NIF

****4238*

EXPEDIENTE

1279122

RESOLUCIÓN

DENEGACIÓN DE LA AYUDA

DATOS DE MANTENIMIENTO UNIDADES

GRUPO DE PAGO

ZONAS DE LIMITACIONES NATURALES

**Sup. Dec.
Admisible**
0,00

**Sup.
Resuelta**
0,00

Sobredecl.
0,00

% Sobredecl.
0,00

RESUMEN DE PAGOS

	IMPORTE (Euros)			
	RESUELTO	FEADER	MAPA	CAPADR
A pagar	0,00	0,00	0,00	0,00

APLICACIÓN DE REDUCCIONES Y PENALIZACIONES (%)

Crterios de subvencionabilidad (1)	Presentación tardía	Omisión declaración	Condicionalidad
100,00	0,00	0,00	0,00

IMPORTE (Euros)

Calculado(2)	Reducción	Penalización	Reducción adicional	Penalización adicional	Resuelto	FEADER	MAPA	CAPADR
0,00 €	0,00 €	0,00 €	0,00 €	0,00 €	0,00 €	0,00 €	0,00 €	0,00 €
Importe Unitario:	54,00 €	Nuevo Importe Unitario:	0,00 €					

RECINTOS PROPUESTOS

REF.	REFERENCIA SIGPAC	CULTIVO	S/R	USO SIGPAC	Sup. Dec. admisible	Sup. Campo	Sup. Determ.	Sup. Resuelta
-1572470	23-046-010-00005-0002	OLIVAR	S		0,11		0,11	0,00
-1572463	23-046-010-00005-0002	OLIVAR	S		0,12		0,12	0,00
-709076	23-046-001-00121-0002	OLIVAR	R		0,04		0,04	0,04
-450612	23-055-013-00235-0002	OLIVAR	S		0,04		0,04	0,04
4624723	23-088-012-00023-0001	OLIVAR	S		0,67		0,67	0,00
4640910	23-055-013-00150-0001	OLIVAR	S		4,75		4,75	4,75
7521144	23-055-013-00150-0002	OLIVAR	S		0,87		0,87	0,87
170000006526220	23-020-010-00227-0001	OLIVAR	R		0,30		0,30	0,30
170000006526221	23-046-001-00308-0001	OLIVAR	R		0,75		0,75	0,75
170000006526222	23-046-001-00309-0001	OLIVAR	R		0,05		0,05	0,05
170000006526223	23-088-012-00116-0001	OLIVAR	S		1,35		1,35	1,35
170000006526225	23-020-010-00316-0001	OLIVAR	R		0,27		0,27	0,27
170000006526226	23-046-001-00121-0001	OLIVAR	R		0,42		0,42	0,42
170000006526227	23-046-001-00005-0001	OLIVAR	R		0,20		0,20	0,20
170000006526228	23-046-001-00009-0001	ALGODÓN	R		1,92		1,92	1,92
170000006526229	23-046-001-00250-0001	ALGODÓN	R		1,00		1,00	1,00
170000006719466	23-020-011-00078-0002	OLIVAR	S		0,33		0,33	0,33
170000006719472	23-046-001-00005-0002	ALGODÓN	R		2,07		2,07	2,07
170000006719481	23-046-010-00088-0001	OLIVAR	S		4,73		4,73	4,73
170000006719484	23-088-012-00115-0003	OLIVAR	S		5,34		5,34	5,34

(1) Con incidencias que retienen pago o deniegan el expediente.

(2) Se calcula sobre superficie declarada admisible.

(3) Aplicación del artículo 16 bis del RD 147/2023.

(4) Expediente con algunos recintos de pastos permanentes ubicados en espacios protegidos donde la carga ganadera mínima será 0,1 UGM/ha.

Puede verificar la integridad de una copia de este documento mediante la lectura del código QR adjunto o mediante el acceso a la dirección <https://ws050.juntadeandalucia.es/verificarFirma> indicando el código de VERIFICACIÓN

FIRMADO POR

RAQUEL MARIA ESPIN CRESPO

17/10/2024

VERIFICACIÓN

Pk2jmJDVJQXVSF7B6ESWF6FEMYA9VL

PÁG. 2622/3958





INCIDENCIAS

INCIDENCIA DESCRIPCIÓN

242	Recinto pendiente de acreditación de titularidad. Recinto:23-088-012-00023-00001 Cultivo:101010 OLIVAR-PICUAL Secano
4251	Línea de declaración de la solicitud con solape de superficie gráfica con recintos de declaraciones de aparcerías comunales ya registradas. Recinto:23-046-010-00005-00002 Cultivo:101010 OLIVAR-PICUAL Secano Superficie solapada (Hectáreas):0,11 Recinto:23-046-010-00005-00002 Cultivo:101010 OLIVAR-PICUAL Secano Superficie solapada (Hectáreas):0,12
74018	Productor que no es agricultor a título principal, según los datos del ejercicio fiscal n-1 y seguridad socia.
74053	Importe inferior a 100 Euros

(1) Con incidencias que retienen pago o deniegan el expediente.

(2) Se calcula sobre superficie declarada admisible.

(3) Aplicación del artículo 16 bis del RD 147/2023.

(4) Expediente con algunos recintos de pastos permanentes ubicados en espacios protegidos donde la carga ganadera mínima será 0,1 UGM/ha.

Puede verificar la integridad de una copia de este documento mediante la lectura del código QR adjunto o mediante el acceso a la dirección <https://ws050.juntadeandalucia.es/verificarFirma> indicando el código de VERIFICACIÓN

FIRMADO POR	RAQUEL MARIA ESPIN CRESPO	17/10/2024	
VERIFICACIÓN	Pk2jmJDVJQXVSF7B6ESWF6FEMYA9VL	PÁG. 2623/3958	



APELLIDOS Y NOMBRE / RAZÓN SOCIAL

GARCIA JUSTICIA SERGIO

NIF

****1390*

EXPEDIENTE

1285099

RESOLUCIÓN

DENEGACIÓN DE LA AYUDA

DATOS DE MANTENIMIENTO UNIDADES

GRUPO DE PAGO

ZONAS DE LIMITACIONES NATURALES

**Sup. Dec.
Admisible**

0,00

**Sup.
Resuelta**

0,00

Sobredecl.

0,00

% Sobredecl.

0,00

RESUMEN DE PAGOS

IMPORTE (Euros)

	RESUELTO	FEADER	MAPA	CAPADR
A pagar	0,00	0,00	0,00	0,00

APLICACIÓN DE REDUCCIONES Y PENALIZACIONES (%)

Criterios de subvencionabilidad (1)	Presentación tardía	Omisión declaración	Condicionabilidad
100,00	0,00	0,00	0,00

IMPORTE (Euros)

Calculado(2)	Reducción	Penalización	Reducción Penalización (3)	Penalización adicional	Resuelto	FEADER	MAPA	CAPADR
0,00 €	0,00 €	0,00 €	0,00 €	0,00 €	0,00 €	0,00 €	0,00 €	0,00 €
Importe Unitario:	54,00 €	Nuevo Importe Unitario:	0,00 €					

INCIDENCIAS

INCIDENCIA DESCRIPCIÓN

- 4272 Verifica que las líneas de declaración de las Solicitudes Únicas no tienen solapes con la capa de Retroactividad Gráfica (ambas de la misma campaña) a nivel de expediente/línea de declaración gráfica de la solicitud.
Recinto:23-017-021-00028-00002 Cultivo: - Agregado de la referencia del recinto.:0 Zona de la referencia del recinto.:0 Superficie solapada.:0,2 Id. Incid.:98041362
- 74051 Solicitante de intervención 6613, que no declara ningún recinto en zona desfavorecida.
- 74053 Importe inferior a 100 Euros

(1) Con incidencias que retienen pago o deniegan el expediente.

(2) Se calcula sobre superficie declarada admisible.

(3) Aplicación del artículo 16 bis del RD 147/2023.

(4) Expediente con algunos recintos de pastos permanentes ubicados en espacios protegidos donde la carga ganadera mínima será 0,1 UGM/ha.

Puede verificar la integridad de una copia de este documento mediante la lectura del código QR adjunto o mediante el acceso a la dirección <https://ws050.juntadeandalucia.es/verificarFirma> indicando el código de VERIFICACIÓN

FIRMADO POR	RAQUEL MARIA ESPIN CRESPO	17/10/2024
VERIFICACIÓN	Pk2jmJDVJQXVSF7B6ESWF6FEMYA9VL	PÁG. 2624/3958





APELLIDOS Y NOMBRE / RAZÓN SOCIAL

GARCIA LIRIO MIGUEL

NIF

***6360*

EXPEDIENTE

1199239

RESOLUCIÓN

DENEGACIÓN DE LA AYUDA

DATOS DE MANTENIMIENTO UNIDADES

GRUPO DE PAGO

ZONAS DE LIMITACIONES NATURALES

**Sup. Dec.
Admisible**

0,00

**Sup.
Resuelta**

0,00

Sobredecl.

0,00

% Sobredecl.

0,00

RESUMEN DE PAGOS

	IMPORTE (Euros)			
	RESUELTO	FEADER	MAPA	CAPADR
A pagar	0,00	0,00	0,00	0,00

APLICACIÓN DE REDUCCIONES Y PENALIZACIONES (%)

Crterios de subvencionabilidad (1)	Presentación tardía	Omisión declaración	Condicionalidad
100,00	0,00	0,00	0,00

IMPORTE (Euros)

Calculado(2)	Reducción	Penalización	Reducción Penalización (3)	Penalización adicional	Resuelto	FEADER	MAPA	CAPADR
0,00 €	0,00 €	0,00 €	0,00 €	0,00 €	0,00 €	0,00 €	0,00 €	0,00 €
Importe Unitario:	54,00 €	Nuevo Importe Unitario:	0,00 €					

INCIDENCIAS

INCIDENCIA DESCRIPCIÓN

- 74051 Solicitante de intervención 6613, que no declara ningun recinto en zona desfavorecida.
- 74053 Importe inferior a 100 Euros
- 86021 Verifica que determinados recintos declarados por el expte para la operación, no se corresponde con la ZONA DESFAVORECIDA. Y no ha sido solicitada la operación análoga o correspondiente.
 - Recinto:23-015-002-00205-00001 Cultivo:101010 OLIVAR-PICUAL Regadío Operación correcta del recinto:6613.1
 - Recinto:23-015-002-00214-00001 Cultivo:101010 OLIVAR-PICUAL Regadío Operación correcta del recinto:6613.1
 - Recinto:23-015-003-00053-00001 Cultivo:101010 OLIVAR-PICUAL Regadío Operación correcta del recinto:6613.1
 - Recinto:23-015-004-00165-00001 Cultivo:101010 OLIVAR-PICUAL Secano Operación correcta del recinto:6613.1
 - Recinto:23-015-004-00166-00001 Cultivo:101010 OLIVAR-PICUAL Secano Operación correcta del recinto:6613.1
 - Recinto:23-015-004-00174-00001 Cultivo:101010 OLIVAR-PICUAL Regadío Operación correcta del recinto:6613.1
 - Recinto:23-015-006-00866-00001 Cultivo:101010 OLIVAR-PICUAL Regadío Operación correcta del recinto:6613.1

(1) Con incidencias que retienen pago o deniegan el expediente.

(2) Se calcula sobre superficie declarada admisible.

(3) Aplicación del artículo 16 bis del RD 147/2023.

(4) Expediente con algunos recintos de pastos permanentes ubicados en espacios protegidos donde la carga ganadera mínima será 0,1 UGM/ha.

Puede verificar la integridad de una copia de este documento mediante la lectura del código QR adjunto o mediante el acceso a la dirección <https://ws050.juntadeandalucia.es/verificarFirma> indicando el código de VERIFICACIÓN

FIRMADO POR	RAQUEL MARIA ESPIN CRESPO	17/10/2024	
VERIFICACIÓN	Pk2jmJDVJQXVSF7B6ESWF6FEMYA9VL	PÁG. 2625/3958	



APELLIDOS Y NOMBRE / RAZÓN SOCIAL

GARCIA LOPEZ CUSTODIA

NIF
****1287*

EXPEDIENTE
1023933

RESOLUCIÓN
DENEGACIÓN DE LA AYUDA

DATOS DE MANTENIMIENTO UNIDADES

GRUPO DE PAGO

ZONAS DE LIMITACIONES NATURALES

Sup. Dec. Admisible	Sup. Resuelta	Sobredecl.	% Sobredecl.
0,00	0,00	0,00	0,00

RESUMEN DE PAGOS

	IMPORTE (Euros)			
	RESUELTO	FEADER	MAPA	CAPADR
A pagar	0,00	0,00	0,00	0,00

APLICACIÓN DE REDUCCIONES Y PENALIZACIONES (%)

Crterios de subvencionabilidad (1)	Presentación tardía	Omisión declaración	Condicionalidad
100,00	0,00	0,00	0,00

IMPORTE (Euros)

Calculado(2)	Reducción	Penalización	Reducción Penalización (3)	Penalización adicional	Resuelto	FEADER	MAPA	CAPADR
0,00 €	0,00 €	0,00 €	0,00 €	0,00 €	0,00 €	0,00 €	0,00 €	0,00 €
Importe Unitario:	54,00 €	Nuevo Importe Unitario:	0,00 €					

RECINTOS PROPUESTOS

REF.	REFERENCIA SIGPAC	CULTIVO	S/R	USO SIGPAC	Sup. Dec. admisible	Sup. Campo	Sup. Determ.	Sup. Resuelta
170000005240563	23-060-037-00089-0007	OLIVAR	S		0,27		0,27	0,27
170000005240564	23-060-038-00003-0003	OLIVAR	S		0,42		0,42	0,42
170000005240565	23-060-037-00089-0005	OLIVAR	S		0,10		0,10	0,10
170000005240566	23-060-037-00089-0006	OLIVAR	S		0,55		0,55	0,55
170000005240568	23-060-037-00078-0001	OLIVAR	S		0,31		0,31	0,31

INCIDENCIAS

INCIDENCIA DESCRIPCIÓN

74018	Productor que no es agricultor a título principal, según los datos del ejercicio fiscal n-1 y seguridad socia.
74053	Importe inferior a 100 Euros

(1) Con incidencias que retienen pago o deniegan el expediente.

(2) Se calcula sobre superficie declarada admisible.

(3) Aplicación del artículo 16 bis del RD 147/2023.

(4) Expediente con algunos recintos de pastos permanentes ubicados en espacios protegidos donde la carga ganadera mínima será 0,1 UGM/ha.

Puede verificar la integridad de una copia de este documento mediante la lectura del código QR adjunto o mediante el acceso a la dirección <https://ws050.juntadeandalucia.es/verificarFirma> indicando el código de VERIFICACIÓN

FIRMADO POR	RAQUEL MARIA ESPIN CRESPO	17/10/2024
VERIFICACIÓN	Pk2jmJDVJQXVSF7B6ESWF6FEMYA9VL	PÁG. 2626/3958





APELLIDOS Y NOMBRE / RAZÓN SOCIAL

GARCIA LOPEZ FRANCISCO

NIF

****4739*

EXPEDIENTE

1176609

RESOLUCIÓN

DENEGACIÓN DE LA AYUDA

DATOS DE MANTENIMIENTO UNIDADES

GRUPO DE PAGO

ZONAS DE LIMITACIONES NATURALES

**Sup. Dec.
Admisible**

0,00

**Sup.
Resuelta**

0,00

Sobredecl.

0,00

% Sobredecl.

0,00

RESUMEN DE PAGOS

	IMPORTE (Euros)			
	RESUELTO	FEADER	MAPA	CAPADR
A pagar	0,00	0,00	0,00	0,00

APLICACIÓN DE REDUCCIONES Y PENALIZACIONES (%)

Crterios de subvencionabilidad (1)	Presentación tardía	Omisión declaración	Condicionalidad
100,00	0,00	0,00	0,00

IMPORTE (Euros)

Calculado(2)	Reducción	Penalización	Reducción Penalización (3)	Penalización adicional	Resuelto	FEADER	MAPA	CAPADR
0,00 €	0,00 €	0,00 €	0,00 €	0,00 €	0,00 €	0,00 €	0,00 €	0,00 €
Importe Unitario:	54,00 €	Nuevo Importe Unitario:	0,00 €					

RECINTOS PROPUESTOS

REF.	REFERENCIA SIGPAC	CULTIVO	S/R	USO SIGPAC	Sup. Dec. admisible	Sup. Campo	Sup. Determ.	Sup. Resuelta
-1228978	23-014-012-00018-0004	OLIVAR	R		0,09		0,09	0,09
-945038	23-014-012-00016-0001	OLIVAR	R		0,87		0,87	0,87
-945036	23-014-012-00015-0002	OLIVAR	R		0,32		0,32	0,32
-945031	23-014-012-00014-0001	OLIVAR	R		0,25		0,25	0,01
-740995	23-014-011-00071-0004	OLIVAR	R		1,22		1,22	1,22
1700000006332451	23-014-011-00055-0004	OLIVAR	R		16,68		16,68	16,68
1700000006332452	23-014-012-00018-0001	OLIVAR	R		3,81		3,81	3,81
1700000006332453	23-014-012-00019-0001	OLIVAR	R		3,37		3,37	3,37
1700000006332454	23-014-012-00017-0001	OLIVAR	R		5,37		5,37	5,37

INCIDENCIAS

INCIDENCIA DESCRIPCIÓN

218	Superficie bruta de cruce en un recinto en el conjunto de las solicitudes supera superficie total que SIGPAC establece para él. Recinto:23-014-012-00014-00001 Cultivo:101111 OLIVAR-FRANTOIO Regadío Suma de superficies declaradas para este recinto por todos los solicitantes (Áreas):87 Superficie SIGPAC medida para este recinto (Áreas):63 Exceso de superficie declarada (Hectáreas):0,24 Suma de superficies declaradas para este recinto por el solicitante (Áreas):25
2454	Solicitante de intervención 6613 cuyo regimen de afiliación a la SS no es ni el sistema especial agrario(cuenta ajena) ni autonomo con actividad agraria.
74018	Productor que no es agricultor a título principal, según los datos del ejercicio fiscal n-1 y seguridad socia.
74053	Importe inferior a 100 Euros

(1) Con incidencias que retienen pago o deniegan el expediente.

(2) Se calcula sobre superficie declarada admisible.

(3) Aplicación del artículo 16 bis del RD 147/2023.

(4) Expediente con algunos recintos de pastos permanentes ubicados en espacios protegidos donde la carga ganadera mínima será 0,1 UGM/ha.

Puede verificar la integridad de una copia de este documento mediante la lectura del código QR adjunto o mediante el acceso a la dirección <https://ws050.juntadeandalucia.es/verificarFirma> indicando el código de VERIFICACIÓN

FIRMADO POR

RAQUEL MARIA ESPIN CRESPO

17/10/2024

VERIFICACIÓN

Pk2jmJDVJQXVSF7B6ESWF6FEMYA9VL

PÁG. 2627/3958





APELLIDOS Y NOMBRE / RAZÓN SOCIAL

GARCIA LOPEZ FRANCISCO MARIA

NIF

****8574*

EXPEDIENTE

1086185

RESOLUCIÓN

DENEGACIÓN DE LA AYUDA

DATOS DE MANTENIMIENTO UNIDADES

GRUPO DE PAGO

ZONAS DE LIMITACIONES NATURALES

Sup. Dec. Admisible

0,00

Sup. Resuelta

0,00

Sobredecl.

0,00

% Sobredecl.

0,00

RESUMEN DE PAGOS

IMPORTE (Euros)

	RESUELTO	FEADER	MAPA	CAPADR
A pagar	0,00	0,00	0,00	0,00

APLICACIÓN DE REDUCCIONES Y PENALIZACIONES (%)

Crterios de subvencionabilidad (1)	Presentación tardía	Omisión declaración	Condicionalidad
100,00	0,00	0,00	0,00

IMPORTE (Euros)

Calculado(2)	Reducción	Penalización	Reducción Penalización (3)	Penalización adicional	Resuelto	FEADER	MAPA	CAPADR
0,00 €	0,00 €	0,00 €	0,00 €	0,00 €	0,00 €	0,00 €	0,00 €	0,00 €
Importe Unitario:	54,00 €	Nuevo Importe Unitario:	0,00 €					

RECINTOS PROPUESTOS

REF.	REFERENCIA SIGPAC	CULTIVO	S/R	USO SIGPAC	Sup. Dec. admisible	Sup. Campo	Sup. Determ.	Sup. Resuelta
-985726	23-014-011-00055-0004	OLIVAR	R		17,41		17,41	17,41
6960898	23-014-012-00094-0001	OLIVAR	R		6,79		6,79	6,79
6960899	23-014-012-00020-0001	OLIVAR	R		6,99		6,99	6,99
170000006345610	23-009-023-00004-0003	OLIVAR	R		4,61		4,61	4,61
170000006345611	23-009-023-00106-0007	OLIVAR	R		0,04		0,04	0,04
170000006345617	23-014-012-00076-0010	OLIVAR	R		1,50		1,50	1,50
170000006345618	23-009-031-00465-0001	OLIVAR	R		8,59		8,59	8,59
170000006345620	23-009-031-00465-0002	OLIVAR	R		3,26		3,26	3,26

INCIDENCIAS

INCIDENCIA DESCRIPCIÓN

2454	Solicitante de intervención 6613 cuyo regimen de afiliacion a la SS no es ni el sistema especial agrario(cuenta ajena) ni autonomo con actividad agraria.
74018	Productor que no es agricultor a título principal, según los datos del ejercicio fiscal n-1 y seguridad socia.
74053	Importe inferior a 100 Euros

(1) Con incidencias que retienen pago o deniegan el expediente.

(2) Se calcula sobre superficie declarada admisible.

(3) Aplicación del artículo 16 bis del RD 147/2023.

(4) Expediente con algunos recintos de pastos permanentes ubicados en espacios protegidos donde la carga ganadera mínima será 0,1 UGM/ha.

Puede verificar la integridad de una copia de este documento mediante la lectura del código QR adjunto o mediante el acceso a la dirección <https://ws050.juntadeandalucia.es/verificarFirma> indicando el código de VERIFICACIÓN

FIRMADO POR	RAQUEL MARIA ESPIN CRESPO	17/10/2024
VERIFICACIÓN	Pk2jmJDVJQXVSF7B6ESWF6FEMYA9VL	PÁG. 2628/3958





APELLIDOS Y NOMBRE / RAZÓN SOCIAL

GARCIA LOPEZ PEDRO MANUEL

NIF

***9308*

EXPEDIENTE

1086205

RESOLUCIÓN

DENEGACIÓN DE LA AYUDA

DATOS DE MANTENIMIENTO UNIDADES

GRUPO DE PAGO

ZONAS DE LIMITACIONES NATURALES

**Sup. Dec.
Admisible**

0,00

**Sup.
Resuelta**

0,00

Sobredecl.

0,00

% Sobredecl.

0,00

RESUMEN DE PAGOS

	IMPORTE (Euros)			
	RESUELTO	FEADER	MAPA	CAPADR
A pagar	0,00	0,00	0,00	0,00

APLICACIÓN DE REDUCCIONES Y PENALIZACIONES (%)

Crterios de subvencionabilidad (1)	Presentación tardía	Omisión declaración	Condicionalidad
100,00	0,00	0,00	0,00

IMPORTE (Euros)

Calculado(2)	Reducción	Penalización	Reducción adicional	Penalización adicional	Resuelto	FEADER	MAPA	CAPADR
0,00 €	0,00 €	0,00 €	0,00 €	0,00 €	0,00 €	0,00 €	0,00 €	0,00 €
Importe Unitario:	54,00 €	Nuevo Importe Unitario:	0,00 €					

RECINTOS PROPUESTOS

REF.	REFERENCIA SIGPAC	CULTIVO	S/R	USO SIGPAC	Sup. Dec. admisible	Sup. Campo	Sup. Determ.	Sup. Resuelta
-985820	23-014-011-00055-0004	OLIVAR	R		17,08		17,08	17,08
-566414	23-014-012-00107-0009	OLIVAR	R		0,16		0,16	0,16
-566413	23-014-012-00096-0004	OLIVAR	R		0,48		0,48	0,48
6912666	23-009-002-00027-0001	OLIVAR	S		0,57		0,57	0,57
1700000006345623	23-014-011-00056-0001	OLIVAR	R		1,95		1,95	1,95
1700000006345627	23-009-035-00244-0001	OLIVAR	R		5,91		5,91	5,91
1700000006345628	23-009-035-00244-0005	OLIVAR	R		1,25		1,25	1,25
1700000006345629	23-009-035-00244-0003	OLIVAR	R		0,04		0,04	0,04
1700000006345631	23-014-012-00096-0001	ALFALFA	R		4,53		4,53	4,53
1700000006345632	23-014-012-00095-0001	OLIVAR	R		6,57		6,57	6,57
1700000006345634	23-009-035-00248-0002	OLIVAR	S		0,02		0,02	0,02
1700000006345635	23-009-035-00248-0001	OLIVAR	S		0,13		0,13	0,13
1700000006345636	23-014-012-00106-0010	OLIVAR	S		1,73		1,73	1,73

INCIDENCIAS

INCIDENCIA DESCRIPCIÓN

2454	Solicitante de intervención 6613 cuyo regimen de afiliacion a la SS no es ni el sistema especial agrario(cuenta ajena) ni autonomo con actividad agraria.
74018	Productor que no es agricultor a título principal, según los datos del ejercicio fiscal n-1 y seguridad socia.
74053	Importe inferior a 100 Euros

(1) Con incidencias que retienen pago o deniegan el expediente.

(2) Se calcula sobre superficie declarada admisible.

(3) Aplicación del artículo 16 bis del RD 147/2023.

(4) Expediente con algunos recintos de pastos permanentes ubicados en espacios protegidos donde la carga ganadera mínima será 0,1 UGM/ha.

Puede verificar la integridad de una copia de este documento mediante la lectura del código QR adjunto o mediante el acceso a la dirección <https://ws050.juntadeandalucia.es/verificarFirma> indicando el código de VERIFICACIÓN

FIRMADO POR

RAQUEL MARIA ESPIN CRESPO

17/10/2024

VERIFICACIÓN

Pk2jmJDVJQXVSF7B6ESWF6FEMYA9VL

PÁG. 2629/3958





APELLIDOS Y NOMBRE / RAZÓN SOCIAL

GARCIA MADRID DAVID

NIF

****7002*

EXPEDIENTE

1279271

RESOLUCIÓN

DENEGACIÓN DE LA AYUDA

DATOS DE MANTENIMIENTO UNIDADES

GRUPO DE PAGO	Sup. Dec. Admisible	Sup. Resuelta	Sobredecl.	% Sobredecl.
ZONAS DE LIMITACIONES NATURALES	0,00	0,00	0,00	0,00

RESUMEN DE PAGOS

	IMPORTE (Euros)			
	RESUELTO	FEADER	MAPA	CAPADR
A pagar	0,00	0,00	0,00	0,00

APLICACIÓN DE REDUCCIONES Y PENALIZACIONES (%)

Crterios de subvencionabilidad (1)	Presentación tardía	Omisión declaración	Condicionalidad
100,00	0,00	0,00	0,00

IMPORTE (Euros)

Calculado(2)	Reducción	Penalización	Reducción Penalización (3)	Penalización adicional	Resuelto	FEADER	MAPA	CAPADR
0,00 €	0,00 €	0,00 €	0,00 €	0,00 €	0,00 €	0,00 €	0,00 €	0,00 €
Importe Unitario:	54,00 €	Nuevo Importe Unitario:	0,00 €					

RECINTOS PROPUESTOS

REF.	REFERENCIA SIGPAC	CULTIVO	S/R	USO SIGPAC	Sup. Dec. admisible	Sup. Campo	Sup. Determ.	Sup. Resuelta
170000006248581	23-092-004-00017-0001	OLIVAR	S		5,07		5,07	5,07
170000006248583	23-092-089-00124-0001	OLIVAR	S		0,36		0,36	0,36
170000006248584	23-092-089-00125-0001	OLIVAR	S		0,43		0,43	0,43
170000006248585	23-092-089-00385-0002	OLIVAR	S		0,44		0,44	0,44
170000006248586	23-092-089-00382-0002	OLIVAR	S		0,87		0,87	0,87
170000006248587	23-092-047-00058-0001	OLIVAR	S		1,57		1,57	1,57
170000006248589	23-092-048-00111-0001	OLIVAR	S		0,42		0,42	0,42
170000006248590	23-092-049-00311-0002	OLIVAR	R		1,43		1,43	1,43
170000006248591	23-092-049-00312-0001	OLIVAR	R		0,31		0,31	0,31
170000006248592	23-092-048-00054-0001	OLIVAR	S		0,62		0,62	0,62
170000006248594	23-092-049-00430-0001	OLIVAR	R		0,10		0,10	0,10
170000006248596	23-092-049-00428-0001	OLIVAR	R		0,07		0,07	0,07
170000006248598	23-092-051-00160-0001	OLIVAR	S		0,67		0,67	0,67
170000006248599	23-092-051-00152-0003	OLIVAR	S		0,75		0,75	0,75
170000006248600	23-092-051-00153-0004	OLIVAR	S		0,18		0,18	0,18
170000006248601	23-092-072-00003-0001	OLIVAR	S		0,24		0,24	0,24
170000006248602	23-092-068-00125-0001	OLIVAR	S		5,89		5,89	5,89
170000006248603	23-092-055-00156-0001	OLIVAR	S		2,56		2,56	2,56
170000006248604	23-092-051-00256-0003	OLIVAR	S		0,49		0,49	0,49
170000006248605	23-092-085-00419-0001	OLIVAR	S		3,15		3,15	3,15
170000006248608	23-092-073-00057-0001	OLIVAR	S		0,15		0,15	0,15
170000006248609	23-092-089-00101-0001	OLIVAR	R		0,44		0,44	0,44

INCIDENCIAS

INCIDENCIA DESCRIPCIÓN

74018	Productor que no es agricultor a título principal, según los datos del ejercicio fiscal n-1 y seguridad socia.
74053	Importe inferior a 100 Euros

(1) Con incidencias que retienen pago o deniegan el expediente.
(2) Se calcula sobre superficie declarada admisible.
(3) Aplicación del artículo 16 bis del RD 147/2023.
(4) Expediente con algunos recintos de pastos permanentes ubicados en espacios protegidos donde la carga ganadera mínima será 0,1 UGM/ha.

Puede verificar la integridad de una copia de este documento mediante la lectura del código QR adjunto o mediante el acceso a la dirección <https://ws050.juntadeandalucia.es/verificarFirma> indicando el código de VERIFICACIÓN

FIRMADO POR	RAQUEL MARIA ESPIN CRESPO	17/10/2024
VERIFICACIÓN	Pk2jmJDVJQXVSF7B6ESWF6FEMYA9VL	PÁG. 2630/3958





APELLIDOS Y NOMBRE / RAZÓN SOCIAL

GARCÍA MARTÍNEZ MANUEL

NIF

****1924*

EXPEDIENTE

1176429

RESOLUCIÓN

DENEGACIÓN DE LA AYUDA

DATOS DE MANTENIMIENTO UNIDADES

GRUPO DE PAGO

ZONAS DE LIMITACIONES NATURALES

**Sup. Dec.
Admisible**
0,00

**Sup.
Resuelta**
0,00

Sobredecl.
0,00

% Sobredecl.
0,00

RESUMEN DE PAGOS

	IMPORTE (Euros)			
	RESUELTO	FEADER	MAPA	CAPADR
A pagar	0,00	0,00	0,00	0,00

APLICACIÓN DE REDUCCIONES Y PENALIZACIONES (%)

Crterios de subvencionabilidad (1)	Presentación tardía	Omisión declaración	Condicionalidad
100,00	0,00	0,00	0,00

IMPORTE (Euros)

Calculado(2)	Reducción	Penalización	Reducción Penalización (3)	Penalización adicional	Resuelto	FEADER	MAPA	CAPADR
0,00 €	0,00 €	0,00 €	0,00 €	0,00 €	0,00 €	0,00 €	0,00 €	0,00 €
Importe Unitario:	54,00 €	Nuevo Importe Unitario:	0,00 €					

RECINTOS PROPUESTOS

REF.	REFERENCIA SIGPAC	CULTIVO	S/R	USO SIGPAC	Sup. Dec. admisible	Sup. Campo	Sup. Determ.	Sup. Resuelta
1700000004563019	23-057-003-00069-0001	OLIVAR	S		0,02		0,02	0,02
1700000004563020	23-057-003-00070-0002	OLIVAR	S		1,30		1,30	1,30
1700000004563021	23-057-009-00245-0002	OLIVAR	S		1,19		1,19	1,19
1700000004563022	23-014-001-00273-0001	OLIVAR	S		0,40		0,40	0,40
1700000004563023	23-014-001-00274-0001	OLIVAR	S		0,03		0,03	0,03
1700000004563024	23-014-001-00275-0002	OLIVAR	S		0,04		0,04	0,04
1700000004563025	23-014-001-00276-0001	OLIVAR	S		0,06		0,06	0,06

INCIDENCIAS

INCIDENCIA DESCRIPCIÓN

2454	Solicitante de intervención 6613 cuyo regimen de afiliacion a la SS no es ni el sistema especial agrario(cuenta ajena) ni autonomo con actividad agraria.
74018	Productor que no es agricultor a título principal, según los datos del ejercicio fiscal n-1 y seguridad socia.
74053	Importe inferior a 100 Euros

(1) Con incidencias que retienen pago o deniegan el expediente.

(2) Se calcula sobre superficie declarada admisible.

(3) Aplicación del artículo 16 bis del RD 147/2023.

(4) Expediente con algunos recintos de pastos permanentes ubicados en espacios protegidos donde la carga ganadera mínima será 0,1 UGM/ha.

Puede verificar la integridad de una copia de este documento mediante la lectura del código QR adjunto o mediante el acceso a la dirección <https://ws050.juntadeandalucia.es/verificarFirma> indicando el código de VERIFICACIÓN

FIRMADO POR

RAQUEL MARIA ESPIN CRESPO

17/10/2024

VERIFICACIÓN

Pk2jmJDVJQXVSF7B6ESWF6FEMYA9VL

PÁG. 2631/3958



**APELLIDOS Y NOMBRE / RAZÓN SOCIAL**

GARCÍA MENDARO INMACULADA

NIF

****2727*

EXPEDIENTE

1276985

RESOLUCIÓN

DENEGACIÓN DE LA AYUDA

DATOS DE MANTENIMIENTO UNIDADES**GRUPO DE PAGO**

ZONAS DE LIMITACIONES NATURALES

Sup. Dec. Admisible

0,00

Sup. Resuelta

0,00

Sobredecl.

0,00

% Sobredecl.

0,00

RESUMEN DE PAGOS**IMPORTE (Euros)**

	RESUELTO	FEADER	MAPA	CAPADR
A pagar	0,00	0,00	0,00	0,00

APLICACIÓN DE REDUCCIONES Y PENALIZACIONES (%)

Crterios de subvencionabilidad (1)	Presentación tardía	Omisión declaración	Condicionalidad
100,00	0,00	0,00	0,00

IMPORTE (Euros)

Calculado(2)	Reducción	Penalización	Reducción Penalización (3)	Penalización adicional	Resuelto	FEADER	MAPA	CAPADR
0,00 €	0,00 €	0,00 €	0,00 €	0,00 €	0,00 €	0,00 €	0,00 €	0,00 €
Importe Unitario:	54,00 €	Nuevo Importe Unitario:	0,00 €					

RECINTOS PROPUESTOS

REF.	REFERENCIA SIGPAC	CULTIVO	S/R	USO SIGPAC	Sup. Dec. admisible	Sup. Campo	Sup. Determ.	Sup. Resuelta
6829864	23-055-002-00093-0001	OLIVAR	S		1,43		1,43	0,00
6829890	23-055-009-00033-0001	TRIGO DURO	S		3,98		3,98	0,00
6829909	23-055-012-00096-0002	OLIVAR	S		2,78		2,78	2,78
6829910	23-055-012-00095-0006	OLIVAR	S		4,47		4,47	4,47
6829911	23-055-020-00306-0001	OLIVAR	R		0,78		0,78	0,78
6829912	23-055-020-00136-0001	OLIVAR	R		0,89		0,89	0,89
6829913	23-055-012-00095-0003	BARBECHO TRADICIONAL	S		3,86		3,86	3,86
6829914	23-055-012-00095-0002	OLIVAR	S		2,40		2,40	2,40

INCIDENCIAS**INCIDENCIA DESCRIPCIÓN**

242 Recinto pendiente de acreditación de titularidad.
 Recinto:23-055-002-00093-00001 Cultivo:101010 OLIVAR-PICUAL Secano
 Recinto:23-055-009-00033-00001 Cultivo:3323 TRIGO DURO-ATHORIS Secano

2455 Solicitantes de intervención 6613 sin datos de IRPF n-1.(Art 4 Orden 14/04/2016).

74018 Productor que no es agricultor a título principal, según los datos del ejercicio fiscal n-1 y seguridad socia.

74053 Importe inferior a 100 Euros

Datos considerados para el Cálculo de la Carga Ganadera del expediente

Superficie determinada para Cálculo Carga Ganadera: 0,00 ha

Carga Ganadera del Expediente: 0,00 ugm/ha

Incidencias de carga ganadera**INCIDENCIA DESCRIPCIÓN**

86132 Recinto superficie forrajera que no realiza la actividad de producción de pastoreo.
 Recinto:23-055-012-00095-00003 Cultivo:20000 BARBECHO TRADICIONAL-SIN VARIEDAD Secano

(1) Con incidencias que retienen pago o deniegan el expediente.

(2) Se calcula sobre superficie declarada admisible.

(3) Aplicación del artículo 16 bis del RD 147/2023.

(4) Expediente con algunos recintos de pastos permanentes ubicados en espacios protegidos donde la carga ganadera mínima será 0,1 UGM/ha.

Puede verificar la integridad de una copia de este documento mediante la lectura del código QR adjunto o mediante el acceso a la dirección <https://ws050.juntadeandalucia.es/verificarFirma> indicando el código de VERIFICACIÓN

FIRMADO POR

RAQUEL MARIA ESPIN CRESPO

17/10/2024

VERIFICACIÓN

Pk2jmJDVJQXVSF7B6ESWF6FEMYA9VL

PÁG. 2632/3958





APELLIDOS Y NOMBRE / RAZÓN SOCIAL

GARCIA MENDOZA MANUEL

NIF

****5324*

EXPEDIENTE

1134148

RESOLUCIÓN

DENEGACIÓN DE LA AYUDA

DATOS DE MANTENIMIENTO UNIDADES

GRUPO DE PAGO

ZONAS DE LIMITACIONES NATURALES

**Sup. Dec.
Admisible**

0,00

**Sup.
Resuelta**

0,00

Sobredecl.

0,00

% Sobredecl.

0,00

RESUMEN DE PAGOS

IMPORTE (Euros)

	RESUELTO	FEADER	MAPA	CAPADR
A pagar	0,00	0,00	0,00	0,00

APLICACIÓN DE REDUCCIONES Y PENALIZACIONES (%)

Crterios de subvencionabilidad (1)	Presentación tardía	Omisión declaración	Condicionalidad
100,00	0,00	0,00	0,00

IMPORTE (Euros)

Calculado(2)	Reducción	Penalización	Reducción Penalización (3)	Penalización adicional	Resuelto	FEADER	MAPA	CAPADR
0,00 €	0,00 €	0,00 €	0,00 €	0,00 €	0,00 €	0,00 €	0,00 €	0,00 €
Importe Unitario:	54,00 €	Nuevo Importe Unitario:	0,00 €					

RECINTOS PROPUESTOS

REF.	REFERENCIA SIGPAC	CULTIVO	S/R	USO SIGPAC	Sup. Dec. admisible	Sup. Campo	Sup. Determ.	Sup. Resuelta
170000006654742	23-003-035-00213-0001	OLIVAR	S		1,38		1,38	1,38
170000006654743	23-003-038-00325-0001	OLIVAR	S		1,39		1,39	1,39
170000006654745	23-003-035-00516-0002	OLIVAR	S		0,10		0,10	0,10
170000006654746	23-003-035-00517-0001	OLIVAR	S		1,35		1,35	1,35

INCIDENCIAS

INCIDENCIA DESCRIPCIÓN

2454	Solicitante de intervención 6613 cuyo regimen de afiliacion a la SS no es ni el sistema especial agrario(cuenta ajena) ni autonomo con actividad agraria.
74018	Productor que no es agricultor a título principal, según los datos del ejercicio fiscal n-1 y seguridad socia.
74053	Importe inferior a 100 Euros

(1) Con incidencias que retienen pago o deniegan el expediente.

(2) Se calcula sobre superficie declarada admisible.

(3) Aplicación del artículo 16 bis del RD 147/2023.

(4) Expediente con algunos recintos de pastos permanentes ubicados en espacios protegidos donde la carga ganadera mínima será 0,1 UGM/ha.

Puede verificar la integridad de una copia de este documento mediante la lectura del código QR adjunto o mediante el acceso a la dirección <https://ws050.juntadeandalucia.es/verificarFirma> indicando el código de VERIFICACIÓN

FIRMADO POR

RAQUEL MARIA ESPIN CRESPO

17/10/2024

VERIFICACIÓN

Pk2jmJDVJQXVSF7B6ESWF6FEMYA9VL

PÁG. 2633/3958





APELLIDOS Y NOMBRE / RAZÓN SOCIAL

GARCIA MOMBLAN GABRIEL

NIF

***6377*

EXPEDIENTE

1165026

RESOLUCIÓN

DENEGACIÓN DE LA AYUDA

DATOS DE MANTENIMIENTO UNIDADES

GRUPO DE PAGO

ZONAS DE LIMITACIONES NATURALES

**Sup. Dec.
Admisible**

0,00

**Sup.
Resuelta**

0,00

Sobredecl.

0,00

% Sobredecl.

0,00

RESUMEN DE PAGOS

IMPORTE (Euros)

	RESUELTO	FEADER	MAPA	CAPADR
A pagar	0,00	0,00	0,00	0,00

APLICACIÓN DE REDUCCIONES Y PENALIZACIONES (%)

Crterios de subvencionabilidad (1)	Presentación tardía	Omisión declaración	Condicionalidad
100,00	0,00	0,00	0,00

IMPORTE (Euros)

Calculado(2)	Reducción	Penalización	Reducción Penalización (3)	Penalización adicional	Resuelto	FEADER	MAPA	CAPADR
0,00 €	0,00 €	0,00 €	0,00 €	0,00 €	0,00 €	0,00 €	0,00 €	0,00 €
Importe Unitario:	54,00 €	Nuevo Importe Unitario:	0,00 €					

RECINTOS PROPUESTOS

REF.	REFERENCIA SIGPAC	CULTIVO	S/R	USO SIGPAC	Sup. Dec. admisible	Sup. Campo	Sup. Determ.	Sup. Resuelta
170000002245744	23-008-011-00083-0001	OLIVAR	S		0,69		0,69	0,69
170000002245745	23-008-027-00050-0001	OLIVAR	S		2,51		2,51	2,51

INCIDENCIAS

INCIDENCIA DESCRIPCIÓN

2454	Solicitante de intervención 6613 cuyo regimen de afiliación a la SS no es ni el sistema especial agrario(cuenta ajena) ni autonomo con actividad agraria.
74018	Productor que no es agricultor a título principal, según los datos del ejercicio fiscal n-1 y seguridad socia.
74053	Importe inferior a 100 Euros

(1) Con incidencias que retienen pago o deniegan el expediente.

(2) Se calcula sobre superficie declarada admisible.

(3) Aplicación del artículo 16 bis del RD 147/2023.

(4) Expediente con algunos recintos de pastos permanentes ubicados en espacios protegidos donde la carga ganadera mínima será 0,1 UGM/ha.

Puede verificar la integridad de una copia de este documento mediante la lectura del código QR adjunto o mediante el acceso a la dirección <https://ws050.juntadeandalucia.es/verificarFirma> indicando el código de VERIFICACIÓN

FIRMADO POR	RAQUEL MARIA ESPIN CRESPO	17/10/2024
VERIFICACIÓN	Pk2jmJDVJQXVSF7B6ESWF6FEMYA9VL	PÁG. 2634/3958





APELLIDOS Y NOMBRE / RAZÓN SOCIAL

GARCIA MORA ALBERTO

NIF

****6276*

EXPEDIENTE

1281354

RESOLUCIÓN

DENEGACIÓN DE LA AYUDA

DATOS DE MANTENIMIENTO UNIDADES

GRUPO DE PAGO

ZONAS DE LIMITACIONES NATURALES

**Sup. Dec.
Admisible**

0,00

**Sup.
Resuelta**

0,00

Sobredecl.

0,00

% Sobredecl.

0,00

RESUMEN DE PAGOS

	IMPORTE (Euros)			
	RESUELTO	FEADER	MAPA	CAPADR
A pagar	0,00	0,00	0,00	0,00

APLICACIÓN DE REDUCCIONES Y PENALIZACIONES (%)

Crterios de subvencionabilidad (1)	Presentación tardía	Omisión declaración	Condicionalidad
100,00	0,00	0,00	0,00

IMPORTE (Euros)

Calculado(2)	Reducción	Penalización	Reducción Penalización (3)	Penalización adicional	Resuelto	FEADER	MAPA	CAPADR
0,00 €	0,00 €	0,00 €	0,00 €	0,00 €	0,00 €	0,00 €	0,00 €	0,00 €
Importe Unitario:	54,00 €	Nuevo Importe Unitario:	0,00 €					

RECINTOS PROPUESTOS

REF.	REFERENCIA SIGPAC	CULTIVO	S/R	USO SIGPAC	Sup. Dec. admisible	Sup. Campo	Sup. Determ.	Sup. Resuelta
-1600455	23-096-018-00152-0002	ALMENDROS	R		0,24		0,24	0,24
-1600454	23-096-018-00149-0001	ALMENDROS	R		0,27		0,27	0,27
-1600453	23-096-018-00354-0001	ALMENDROS	R		0,26		0,26	0,26
6913902	23-096-018-00355-0002	ALMENDROS	R		0,21		0,21	0,21
170000003023602	23-096-019-00418-0001	OLIVAR	S		1,97		1,97	1,97

INCIDENCIAS

INCIDENCIA DESCRIPCIÓN

74018	Productor que no es agricultor a título principal, según los datos del ejercicio fiscal n-1 y seguridad socia.
74053	Importe inferior a 100 Euros

(1) Con incidencias que retienen pago o deniegan el expediente.

(2) Se calcula sobre superficie declarada admisible.

(3) Aplicación del artículo 16 bis del RD 147/2023.

(4) Expediente con algunos recintos de pastos permanentes ubicados en espacios protegidos donde la carga ganadera mínima será 0,1 UGM/ha.

Puede verificar la integridad de una copia de este documento mediante la lectura del código QR adjunto o mediante el acceso a la dirección <https://ws050.juntadeandalucia.es/verificarFirma> indicando el código de VERIFICACIÓN

FIRMADO POR

RAQUEL MARIA ESPIN CRESPO

17/10/2024

VERIFICACIÓN

Pk2jmJDVJQXVSF7B6ESWF6FEMYA9VL

PÁG. 2635/3958





APELLIDOS Y NOMBRE / RAZÓN SOCIAL

GARCIA MORENO ANTONIA

NIF

****6903*

EXPEDIENTE

1150197

RESOLUCIÓN

DENEGACIÓN DE LA AYUDA

DATOS DE MANTENIMIENTO UNIDADES

GRUPO DE PAGO

ZONAS DE LIMITACIONES NATURALES

**Sup. Dec.
Admisible**

0,00

**Sup.
Resuelta**

0,00

Sobredecl.

0,00

% Sobredecl.

0,00

RESUMEN DE PAGOS

IMPORTE (Euros)

	RESUELTO	FEADER	MAPA	CAPADR
A pagar	0,00	0,00	0,00	0,00

APLICACIÓN DE REDUCCIONES Y PENALIZACIONES (%)

Criterios de subvencionabilidad (1)	Presentación tardía	Omisión declaración	Condicionalidad
100,00	0,00	0,00	0,00

IMPORTE (Euros)

Calculado(2)	Reducción	Penalización	Reducción Penalización (3)	Penalización adicional	Resuelto	FEADER	MAPA	CAPADR
0,00 €	0,00 €	0,00 €	0,00 €	0,00 €	0,00 €	0,00 €	0,00 €	0,00 €
Importe Unitario:	54,00 €	Nuevo Importe Unitario:	0,00 €					

RECINTOS PROPUESTOS

REF.	REFERENCIA SIGPAC	CULTIVO	S/R	USO SIGPAC	Sup. Dec. admisible	Sup. Campo	Sup. Determ.	Sup. Resuelta
-1342595	23-003-039-09000-0017	OLIVAR	S		0,01		0,01	0,01
-1342594	23-003-039-09000-0013	OLIVAR	S		0,28		0,28	0,28
-1342593	23-003-039-00480-0003	OLIVAR	S		0,25		0,25	0,25
-1342592	23-003-039-00480-0003	OLIVAR	S		0,02		0,02	0,02
-1342591	23-003-039-00361-0007	OLIVAR	S		0,04		0,04	0,04
1700000005578870	23-003-039-00365-0001	OLIVAR	S		0,97		0,97	0,97
1700000005578874	23-003-039-00445-0001	OLIVAR	S		0,19		0,19	0,19

INCIDENCIAS

INCIDENCIA DESCRIPCIÓN

74018	Productor que no es agricultor a título principal, según los datos del ejercicio fiscal n-1 y seguridad socia.
74053	Importe inferior a 100 Euros

(1) Con incidencias que retienen pago o deniegan el expediente.

(2) Se calcula sobre superficie declarada admisible.

(3) Aplicación del artículo 16 bis del RD 147/2023.

(4) Expediente con algunos recintos de pastos permanentes ubicados en espacios protegidos donde la carga ganadera mínima será 0,1 UGM/ha.

Puede verificar la integridad de una copia de este documento mediante la lectura del código QR adjunto o mediante el acceso a la dirección <https://ws050.juntadeandalucia.es/verificarFirma> indicando el código de VERIFICACIÓN

FIRMADO POR

RAQUEL MARIA ESPIN CRESPO

17/10/2024

VERIFICACIÓN

Pk2jmJDVJQXVSF7B6ESWF6FEMYA9VL

PÁG. 2636/3958





APELLIDOS Y NOMBRE / RAZÓN SOCIAL

GARCIA MORENO FRANCISCO JAVIER

NIF

****2015*

EXPEDIENTE

1133808

RESOLUCIÓN

DENEGACIÓN DE LA AYUDA

DATOS DE MANTENIMIENTO UNIDADES

GRUPO DE PAGO

ZONAS DE LIMITACIONES NATURALES

**Sup. Dec.
Admisible**

0,00

**Sup.
Resuelta**

0,00

Sobredecl.

0,00

% Sobredecl.

0,00

RESUMEN DE PAGOS

	IMPORTE (Euros)			
	RESUELTO	FEADER	MAPA	CAPADR
A pagar	0,00	0,00	0,00	0,00

APLICACIÓN DE REDUCCIONES Y PENALIZACIONES (%)

Crterios de subvencionabilidad (1)	Presentación tardía	Omisión declaración	Condicionalidad
100,00	0,00	0,00	0,00

IMPORTE (Euros)

Calculado(2)	Reducción	Penalización	Reducción Penalización (3)	Penalización adicional	Resuelto	FEADER	MAPA	CAPADR
0,00 €	0,00 €	0,00 €	0,00 €	0,00 €	0,00 €	0,00 €	0,00 €	0,00 €
Importe Unitario:	54,00 €	Nuevo Importe Unitario:	0,00 €					

RECINTOS PROPUESTOS

REF.	REFERENCIA SIGPAC	CULTIVO	S/R	USO SIGPAC	Sup. Dec. admisible	Sup. Campo	Sup. Determ.	Sup. Resuelta
170000006216830	23-003-038-00185-0001	OLIVAR	S		0,02		0,02	0,02
170000006216831	23-003-038-00186-0001	OLIVAR	S		0,03		0,03	0,03
170000006216832	23-003-038-00189-0001	OLIVAR	S		3,52		3,52	3,52
170000006216833	23-003-038-00195-0001	OLIVAR	S		0,03		0,03	0,03
170000006216834	23-003-038-00504-0037	OLIVAR	S		0,53		0,53	0,53
170000006216835	23-003-041-00888-0002	OLIVAR	R		0,17		0,17	0,17
170000006216836	23-003-038-00529-0001	OLIVAR	S		0,24		0,24	0,24

INCIDENCIAS

INCIDENCIA DESCRIPCIÓN

2454	Solicitante de intervención 6613 cuyo regimen de afiliacion a la SS no es ni el sistema especial agrario(cuenta ajena) ni autonomo con actividad agraria.
74018	Productor que no es agricultor a título principal, según los datos del ejercicio fiscal n-1 y seguridad socia.
74053	Importe inferior a 100 Euros

(1) Con incidencias que retienen pago o deniegan el expediente.

(2) Se calcula sobre superficie declarada admisible.

(3) Aplicación del artículo 16 bis del RD 147/2023.

(4) Expediente con algunos recintos de pastos permanentes ubicados en espacios protegidos donde la carga ganadera mínima será 0,1 UGM/ha.

Puede verificar la integridad de una copia de este documento mediante la lectura del código QR adjunto o mediante el acceso a la dirección <https://ws050.juntadeandalucia.es/verificarFirma> indicando el código de VERIFICACIÓN

FIRMADO POR

RAQUEL MARIA ESPIN CRESPO

17/10/2024

VERIFICACIÓN

Pk2jmJDVJQXVSF7B6ESWF6FEMYA9VL

PÁG. 2637/3958





APELLIDOS Y NOMBRE / RAZÓN SOCIAL

GARCÍA MORENO MARIA MANUELA

NIF

***0017*

EXPEDIENTE

1134025

RESOLUCIÓN

DENEGACIÓN DE LA AYUDA

DATOS DE MANTENIMIENTO UNIDADES

GRUPO DE PAGO

ZONAS DE LIMITACIONES NATURALES

**Sup. Dec.
Admisible**

0,00

**Sup.
Resuelta**

0,00

Sobredecl.

0,00

% Sobredecl.

0,00

RESUMEN DE PAGOS

IMPORTE (Euros)

	RESUELTO	FEADER	MAPA	CAPADR
A pagar	0,00	0,00	0,00	0,00

APLICACIÓN DE REDUCCIONES Y PENALIZACIONES (%)

Criterios de subvencionabilidad (1)	Presentación tardía	Omisión declaración	Condicionalidad
100,00	0,00	0,00	0,00

IMPORTE (Euros)

Calculado(2)	Reducción	Penalización	Reducción Penalización (3)	Penalización adicional	Resuelto	FEADER	MAPA	CAPADR
0,00 €	0,00 €	0,00 €	0,00 €	0,00 €	0,00 €	0,00 €	0,00 €	0,00 €
Importe Unitario:	54,00 €	Nuevo Importe Unitario:	0,00 €					

RECINTOS PROPUESTOS

REF.	REFERENCIA SIGPAC	CULTIVO	S/R	USO SIGPAC	Sup. Dec. admisible	Sup. Campo	Sup. Determ.	Sup. Resuelta
170000005395877	23-003-038-00478-0001	OLIVAR	S		3,44		3,44	3,37

INCIDENCIAS

INCIDENCIA DESCRIPCIÓN

2454	Solicitante de intervención 6613 cuyo regimen de afiliacion a la SS no es ni el sistema especial agrario(cuenta ajena) ni autonomo con actividad agraria.
4272	Verifica que las líneas de declaración de las Solicitudes Únicas no tienen solapes con la capa de Retroactividad Gráfica (ambas de la misma campaña) a nivel de expediente/línea de declaración gráfica de la solicitud. Recinto:23-003-038-00478-00001 Cultivo: - Agregado de la referencia del recinto.:0 Zona de la referencia del recinto.:0 Superficie solapada.:0,07 Id. Incid.:98041025
74018	Productor que no es agricultor a título principal, según los datos del ejercicio fiscal n-1 y seguridad socia.
74053	Importe inferior a 100 Euros

(1) Con incidencias que retienen pago o deniegan el expediente.

(2) Se calcula sobre superficie declarada admisible.

(3) Aplicación del artículo 16 bis del RD 147/2023.

(4) Expediente con algunos recintos de pastos permanentes ubicados en espacios protegidos donde la carga ganadera mínima será 0,1 UGM/ha.

Puede verificar la integridad de una copia de este documento mediante la lectura del código QR adjunto o mediante el acceso a la dirección <https://ws050.juntadeandalucia.es/verificarFirma> indicando el código de VERIFICACIÓN

FIRMADO POR	RAQUEL MARIA ESPIN CRESPO	17/10/2024	
VERIFICACIÓN	Pk2jmJDVJQXVSF7B6ESWF6FEMYA9VL	PÁG. 2638/3958	



APELLIDOS Y NOMBRE / RAZÓN SOCIAL

GARCIA MORENO PURIFICACION

NIF

***6924*

EXPEDIENTE

1083519

RESOLUCIÓN

DENEGACIÓN DE LA AYUDA

DATOS DE MANTENIMIENTO UNIDADES

GRUPO DE PAGO

ZONAS DE LIMITACIONES NATURALES

**Sup. Dec.
Admisible**

1,74

**Sup.
Resuelta**

1,74

Sobredecl.

0,00

% Sobredecl.

0,00

RESUMEN DE PAGOS

IMPORTE (Euros)

	RESUELTO	FEADER	MAPA	CAPADR
A pagar	0,00	0,00	0,00	0,00

APLICACIÓN DE REDUCCIONES Y PENALIZACIONES (%)

Crterios de subvencionabilidad (1)	Presentación tardía	Omisión declaración	Condicionalidad
100,00	0,00	0,00	0,00

IMPORTE (Euros)

Calculado(2)	Reducción	Penalización	Reducción Penalización (3)	Penalización adicional	Resuelto	FEADER	MAPA	CAPADR
93,96 €	0,00 €	0,00 €	0,00 €	0,00 €	0,00 €	0,00 €	0,00 €	0,00 €
Importe Unitario:	54,00 €	Nuevo Importe Unitario:	54,00 €					

RECINTOS PROPUESTOS

REF.	REFERENCIA SIGPAC	CULTIVO	S/R	USO SIGPAC	Sup. Dec. admisible	Sup. Campo	Sup. Determ.	Sup. Resuelta
-713120	23-060-051-00290-0003	OLIVAR	S		0,57		0,57	0,57
1700000004165871	23-003-036-00042-0005	OLIVAR	S		0,31		0,31	0,31
1700000004165873	23-003-041-00048-0002	OLIVAR	S		0,85		0,85	0,85
1700000004165874	23-060-051-00570-0004	OLIVAR	R		0,01		0,01	0,01

INCIDENCIAS

INCIDENCIA DESCRIPCIÓN

74053 Importe inferior a 100 Euros

(1) Con incidencias que retienen pago o deniegan el expediente.

(2) Se calcula sobre superficie declarada admisible.

(3) Aplicación del artículo 16 bis del RD 147/2023.

(4) Expediente con algunos recintos de pastos permanentes ubicados en espacios protegidos donde la carga ganadera mínima será 0,1 UGM/ha.

Puede verificar la integridad de una copia de este documento mediante la lectura del código QR adjunto o mediante el acceso a la dirección <https://ws050.juntadeandalucia.es/verificarFirma> indicando el código de VERIFICACIÓN

FIRMADO POR

RAQUEL MARIA ESPIN CRESPO

17/10/2024

VERIFICACIÓN

Pk2jmJDVJQXVSF7B6ESWF6FEMYA9VL

PÁG. 2639/3958





APELLIDOS Y NOMBRE / RAZÓN SOCIAL

GARCIA MOYA EVA

NIF

***6346*

EXPEDIENTE

1240642

RESOLUCIÓN

DENEGACIÓN DE LA AYUDA

DATOS DE MANTENIMIENTO UNIDADES

GRUPO DE PAGO

ZONAS DE LIMITACIONES NATURALES

**Sup. Dec.
Admisible**

0,00

**Sup.
Resuelta**

0,00

Sobredecl.

0,00

% Sobredecl.

0,00

RESUMEN DE PAGOS

IMPORTE (Euros)

	RESUELTO	FEADER	MAPA	CAPADR
A pagar	0,00	0,00	0,00	0,00

APLICACIÓN DE REDUCCIONES Y PENALIZACIONES (%)

Crterios de subvencionabilidad (1)	Presentación tardía	Omisión declaración	Condicionalidad
100,00	0,00	0,00	0,00

IMPORTE (Euros)

Calculado(2)	Reducción	Penalización	Reducción Penalización (3)	Penalización adicional	Resuelto	FEADER	MAPA	CAPADR
0,00 €	0,00 €	0,00 €	0,00 €	0,00 €	0,00 €	0,00 €	0,00 €	0,00 €
Importe Unitario:	54,00 €	Nuevo Importe Unitario:	0,00 €					

RECINTOS PROPUESTOS

REF.	REFERENCIA SIGPAC	CULTIVO	S/R	USO SIGPAC	Sup. Dec. admisible	Sup. Campo	Sup. Determ.	Sup. Resuelta
4603654	23-085-014-00041-0001	OLIVAR	S		1,96		1,96	1,96
4603668	23-085-015-00169-0001	OLIVAR	S		2,91		2,91	2,91
4774455	23-085-015-00140-0001	OLIVAR	S		0,84		0,84	0,84
6839594	23-085-015-00139-0001	OLIVAR	R		0,05		0,05	0,00
6839596	23-085-015-00138-0001	OLIVAR	R		0,09		0,09	0,09

INCIDENCIAS

INCIDENCIA DESCRIPCIÓN

74018	Productor que no es agricultor a título principal, según los datos del ejercicio fiscal n-1 y seguridad socia.
74053	Importe inferior a 100 Euros

(1) Con incidencias que retienen pago o deniegan el expediente.

(2) Se calcula sobre superficie declarada admisible.

(3) Aplicación del artículo 16 bis del RD 147/2023.

(4) Expediente con algunos recintos de pastos permanentes ubicados en espacios protegidos donde la carga ganadera mínima será 0,1 UGM/ha.

Puede verificar la integridad de una copia de este documento mediante la lectura del código QR adjunto o mediante el acceso a la dirección <https://ws050.juntadeandalucia.es/verificarFirma> indicando el código de VERIFICACIÓN

FIRMADO POR	RAQUEL MARIA ESPIN CRESPO	17/10/2024
VERIFICACIÓN	Pk2jmJDVJQXVSF7B6ESWF6FEMYA9VL	PÁG. 2640/3958





APELLIDOS Y NOMBRE / RAZÓN SOCIAL

GARCIA NIETO BALTASAR

NIF
***6746*

EXPEDIENTE

1279702

RESOLUCIÓN

DENEGACIÓN DE LA AYUDA

DATOS DE MANTENIMIENTO UNIDADES

GRUPO DE PAGO

ZONAS DE LIMITACIONES NATURALES

Sup. Dec. Admisible	Sup. Resuelta	Sobredecl.	% Sobredecl.
0,00	0,00	0,00	0,00

RESUMEN DE PAGOS

	IMPORTE (Euros)			
	RESUELTO	FEADER	MAPA	CAPADR
A pagar	0,00	0,00	0,00	0,00

APLICACIÓN DE REDUCCIONES Y PENALIZACIONES (%)

Criterios de subvencionabilidad (1)	Presentación tardía	Omisión declaración	Condicionabilidad
100,00	0,00	0,00	0,00

IMPORTE (Euros)

Calculado(2)	Reducción	Penalización	Reducción Penalización (3)	Penalización adicional	Resuelto	FEADER	MAPA	CAPADR
0,00 €	0,00 €	0,00 €	0,00 €	0,00 €	0,00 €	0,00 €	0,00 €	0,00 €
Importe Unitario:	54,00 €	Nuevo Importe Unitario:	0,00 €					

RECINTOS PROPUESTOS

REF.	REFERENCIA SIGPAC	CULTIVO	S/R	USO SIGPAC	Sup. Dec. admisible	Sup. Campo	Sup. Determ.	Sup. Resuelta
4193039	23-092-031-00049-0002	OLIVAR	S		12,63		12,63	12,63

INCIDENCIAS

INCIDENCIA DESCRIPCIÓN

74018	Productor que no es agricultor a título principal, según los datos del ejercicio fiscal n-1 y seguridad socia.
74053	Importe inferior a 100 Euros

(1) Con incidencias que retienen pago o deniegan el expediente.

(2) Se calcula sobre superficie declarada admisible.

(3) Aplicación del artículo 16 bis del RD 147/2023.

(4) Expediente con algunos recintos de pastos permanentes ubicados en espacios protegidos donde la carga ganadera mínima será 0,1 UGM/ha.

Puede verificar la integridad de una copia de este documento mediante la lectura del código QR adjunto o mediante el acceso a la dirección <https://ws050.juntadeandalucia.es/verificarFirma> indicando el código de VERIFICACIÓN

FIRMADO POR	RAQUEL MARIA ESPIN CRESPO	17/10/2024
VERIFICACIÓN	Pk2jmJDVJQXVSF7B6ESWF6FEMYA9VL	PÁG. 2641/3958





APELLIDOS Y NOMBRE / RAZÓN SOCIAL

GARCIA NOE MIGUEL JOSE

NIF

****9702*

EXPEDIENTE

1042169

RESOLUCIÓN

DENEGACIÓN DE LA AYUDA

DATOS DE MANTENIMIENTO UNIDADES

GRUPO DE PAGO

ZONAS DE LIMITACIONES NATURALES

**Sup. Dec.
Admisible**

0,00

**Sup.
Resuelta**

0,00

Sobredecl.

0,00

% Sobredecl.

0,00

RESUMEN DE PAGOS

IMPORTE (Euros)

	RESUELTO	FEADER	MAPA	CAPADR
A pagar	0,00	0,00	0,00	0,00

APLICACIÓN DE REDUCCIONES Y PENALIZACIONES (%)

Crterios de subvencionabilidad (1)	Presentación tardía	Omisión declaración	Condicionalidad
100,00	0,00	0,00	0,00

IMPORTE (Euros)

Calculado(2)	Reducción	Penalización	Reducción Penalización (3)	Penalización adicional	Resuelto	FEADER	MAPA	CAPADR
0,00 €	0,00 €	0,00 €	0,00 €	0,00 €	0,00 €	0,00 €	0,00 €	0,00 €
Importe Unitario:	54,00 €	Nuevo Importe Unitario:	0,00 €					

RECINTOS PROPUESTOS

REF.	REFERENCIA SIGPAC	CULTIVO	S/R	USO SIGPAC	Sup. Dec. admisible	Sup. Campo	Sup. Determ.	Sup. Resuelta
4613103	23-063-037-00207-0001	OLIVAR	S		0,65		0,65	0,65
4613104	23-063-037-00207-0005	OLIVAR	S		0,05		0,05	0,05
1700000004438831	23-063-037-00207-0004	OLIVAR	S		3,41		3,41	3,41
1700000004438832	23-063-038-00373-0010	OLIVAR	S		3,88		3,88	3,88

INCIDENCIAS

INCIDENCIA DESCRIPCIÓN

74018	Productor que no es agricultor a título principal, según los datos del ejercicio fiscal n-1 y seguridad socia.
74053	Importe inferior a 100 Euros

(1) Con incidencias que retienen pago o deniegan el expediente.

(2) Se calcula sobre superficie declarada admisible.

(3) Aplicación del artículo 16 bis del RD 147/2023.

(4) Expediente con algunos recintos de pastos permanentes ubicados en espacios protegidos donde la carga ganadera mínima será 0,1 UGM/ha.

Puede verificar la integridad de una copia de este documento mediante la lectura del código QR adjunto o mediante el acceso a la dirección <https://ws050.juntadeandalucia.es/verificarFirma> indicando el código de VERIFICACIÓN

FIRMADO POR	RAQUEL MARIA ESPIN CRESPO	17/10/2024
VERIFICACIÓN	Pk2jmJDVJQXVSF7B6ESWF6FEMYA9VL	PÁG. 2642/3958





APELLIDOS Y NOMBRE / RAZÓN SOCIAL

GARCIA NOE RUTH ANA

NIF

****9378*

EXPEDIENTE

1042172

RESOLUCIÓN

DENEGACIÓN DE LA AYUDA

DATOS DE MANTENIMIENTO UNIDADES

GRUPO DE PAGO

ZONAS DE LIMITACIONES NATURALES

**Sup. Dec.
Admisible**

0,00

**Sup.
Resuelta**

0,00

Sobredecl.

0,00

% Sobredecl.

0,00

RESUMEN DE PAGOS

IMPORTE (Euros)

	RESUELTO	FEADER	MAPA	CAPADR
A pagar	0,00	0,00	0,00	0,00

APLICACIÓN DE REDUCCIONES Y PENALIZACIONES (%)

Crterios de subvencionabilidad (1)	Presentación tardía	Omisión declaración	Condicionalidad
100,00	0,00	0,00	0,00

IMPORTE (Euros)

Calculado(2)	Reducción	Penalización	Reducción Penalización (3)	Penalización adicional	Resuelto	FEADER	MAPA	CAPADR
0,00 €	0,00 €	0,00 €	0,00 €	0,00 €	0,00 €	0,00 €	0,00 €	0,00 €
Importe Unitario:	54,00 €	Nuevo Importe Unitario:	0,00 €					

RECINTOS PROPUESTOS

REF.	REFERENCIA SIGPAC	CULTIVO	S/R	USO SIGPAC	Sup. Dec. admisible	Sup. Campo	Sup. Determ.	Sup. Resuelta
4613215	23-063-037-00207-0001	OLIVAR	S		0,65		0,65	0,65
4613219	23-063-037-00207-0005	OLIVAR	S		0,05		0,05	0,05
1700000004439681	23-063-037-00207-0004	OLIVAR	S		3,41		3,41	3,41
1700000004439682	23-063-038-00373-0010	OLIVAR	S		3,88		3,88	3,88

INCIDENCIAS

INCIDENCIA DESCRIPCIÓN

74018	Productor que no es agricultor a título principal, según los datos del ejercicio fiscal n-1 y seguridad socia.
74053	Importe inferior a 100 Euros

(1) Con incidencias que retienen pago o deniegan el expediente.

(2) Se calcula sobre superficie declarada admisible.

(3) Aplicación del artículo 16 bis del RD 147/2023.

(4) Expediente con algunos recintos de pastos permanentes ubicados en espacios protegidos donde la carga ganadera mínima será 0,1 UGM/ha.

Puede verificar la integridad de una copia de este documento mediante la lectura del código QR adjunto o mediante el acceso a la dirección <https://ws050.juntadeandalucia.es/verificarFirma> indicando el código de VERIFICACIÓN

FIRMADO POR	RAQUEL MARIA ESPIN CRESPO	17/10/2024
VERIFICACIÓN	Pk2jmJDVJQXVSF7B6ESWF6FEMYA9VL	PÁG. 2643/3958





APELLIDOS Y NOMBRE / RAZÓN SOCIAL

GARCIA PADILLA MARIA GEMMA

NIF

****7847*

EXPEDIENTE

1128516

RESOLUCIÓN

DENEGACIÓN DE LA AYUDA

DATOS DE MANTENIMIENTO UNIDADES

GRUPO DE PAGO

ZONAS DE LIMITACIONES NATURALES

**Sup. Dec.
Admisible**

0,00

**Sup.
Resuelta**

0,00

Sobredecl.

0,00

% Sobredecl.

0,00

RESUMEN DE PAGOS

IMPORTE (Euros)

	RESUELTO	FEADER	MAPA	CAPADR
A pagar	0,00	0,00	0,00	0,00

APLICACIÓN DE REDUCCIONES Y PENALIZACIONES (%)

Criterios de subvencionabilidad (1)	Presentación tardía	Omisión declaración	Condicionabilidad
100,00	0,00	0,00	0,00

IMPORTE (Euros)

Calculado(2)	Reducción	Penalización	Reducción Penalización (3)	Penalización adicional	Resuelto	FEADER	MAPA	CAPADR
0,00 €	0,00 €	0,00 €	0,00 €	0,00 €	0,00 €	0,00 €	0,00 €	0,00 €
Importe Unitario:	54,00 €	Nuevo Importe Unitario:	0,00 €					

RECINTOS PROPUESTOS

REF.	REFERENCIA SIGPAC	CULTIVO	S/R	USO SIGPAC	Sup. Dec. admisible	Sup. Campo	Sup. Determ.	Sup. Resuelta
170000005470302	23-003-042-00619-0002	OLIVAR	S		0,43		0,43	0,43
170000005470303	23-003-044-00137-0001	OLIVAR	S		1,25		1,25	1,25

INCIDENCIAS

INCIDENCIA DESCRIPCIÓN

2454	Solicitante de intervención 6613 cuyo regimen de afiliación a la SS no es ni el sistema especial agrario(cuenta ajena) ni autonomo con actividad agraria.
74018	Productor que no es agricultor a título principal, según los datos del ejercicio fiscal n-1 y seguridad socia.
74053	Importe inferior a 100 Euros

(1) Con incidencias que retienen pago o deniegan el expediente.

(2) Se calcula sobre superficie declarada admisible.

(3) Aplicación del artículo 16 bis del RD 147/2023.

(4) Expediente con algunos recintos de pastos permanentes ubicados en espacios protegidos donde la carga ganadera mínima será 0,1 UGM/ha.

Puede verificar la integridad de una copia de este documento mediante la lectura del código QR adjunto o mediante el acceso a la dirección <https://ws050.juntadeandalucia.es/verificarFirma> indicando el código de VERIFICACIÓN

FIRMADO POR

RAQUEL MARIA ESPIN CRESPO

17/10/2024

VERIFICACIÓN

Pk2jmJDVJQXVSF7B6ESWF6FEMYA9VL

PÁG. 2644/3958





APELLIDOS Y NOMBRE / RAZÓN SOCIAL

GARCÍA PÁRRAGA ALBERTO

NIF

****3039*

EXPEDIENTE

1278248

RESOLUCIÓN

DENEGACIÓN DE LA AYUDA

DATOS DE MANTENIMIENTO UNIDADES

GRUPO DE PAGO

ZONAS DE LIMITACIONES NATURALES

**Sup. Dec.
Admisible**
0,00

**Sup.
Resuelta**
0,00

Sobredecl.
0,00

% Sobredecl.
0,00

RESUMEN DE PAGOS

	IMPORTE (Euros)			
	RESUELTO	FEADER	MAPA	CAPADR
A pagar	0,00	0,00	0,00	0,00

APLICACIÓN DE REDUCCIONES Y PENALIZACIONES (%)

Crterios de subvencionabilidad (1)	Presentación tardía	Omisión declaración	Condicionalidad
100,00	0,00	0,00	0,00

IMPORTE (Euros)

Calculado(2)	Reducción	Penalización	Reducción Penalización (3)	Penalización adicional	Resuelto	FEADER	MAPA	CAPADR
0,00 €	0,00 €	0,00 €	0,00 €	0,00 €	0,00 €	0,00 €	0,00 €	0,00 €
Importe Unitario:	54,00 €	Nuevo Importe Unitario:	0,00 €					

RECINTOS PROPUESTOS

REF.	REFERENCIA SIGPAC	CULTIVO	S/R	USO SIGPAC	Sup. Dec. admisible	Sup. Campo	Sup. Determ.	Sup. Resuelta
-949412	23-087-013-09008-0001	OLIVAR	S		0,03		0,03	0,03
-566838	23-087-008-00078-0001	OLIVAR	S		0,09		0,09	0,09
5222107	23-006-016-00241-0001	OLIVAR	S		4,92		4,92	4,92
5222109	23-006-016-00241-0002	OLIVAR	S		0,59		0,59	0,59
5508462	23-087-012-00049-0001	OLIVAR	S		0,34		0,34	0,34
1700000004610267	23-087-008-00182-0002	OLIVAR	S		1,33		1,33	1,33
1700000004610268	23-098-008-00001-0001	OLIVAR	S		0,16		0,16	0,16
1700000004610271	23-087-013-00272-0001	OLIVAR	S		0,50		0,50	0,50
1700000004610272	23-087-013-00273-0002	OLIVAR	S		0,53		0,53	0,53
1700000004610274	23-098-002-00029-0002	OLIVAR	S		1,08		1,08	1,08
1700000004611474	23-087-008-00004-0009	OLIVAR	S		2,82		2,82	2,82
1700000004611475	23-087-008-00005-0002	OLIVAR	S		0,02		0,02	0,02
1700000004611476	23-087-008-00006-0001	OLIVAR	S		0,01		0,01	0,00
1700000004611478	23-087-008-00073-0001	OLIVAR	S		3,38		3,38	3,38
1700000005042349	23-006-016-00258-0001	OLIVAR	S		3,20		3,20	3,20
1700000005094821	23-006-016-00236-0002	OLIVAR	S		3,84		3,84	3,84
1700000005094822	23-087-012-00051-0001	OLIVAR	S		0,49		0,49	0,49
1700000005094823	23-086-021-00820-0002	OLIVAR	S		0,41		0,41	0,41
1700000005094824	23-006-016-00236-0003	OLIVAR	S		1,95		1,95	1,95
1700000005094825	23-006-016-00270-0002	OLIVAR	S		4,18		4,18	4,18
1700000005094826	23-006-016-00270-0003	OLIVAR	S		1,06		1,06	1,06
1700000005094827	23-086-021-00816-0001	OLIVAR	S		0,82		0,82	0,82
1700000005094828	23-086-021-00467-0001	OLIVAR	S		1,99		1,99	1,99

(1) Con incidencias que retienen pago o deniegan el expediente.

(2) Se calcula sobre superficie declarada admisible.

(3) Aplicación del artículo 16 bis del RD 147/2023.

(4) Expediente con algunos recintos de pastos permanentes ubicados en espacios protegidos donde la carga ganadera mínima será 0,1 UGM/ha.

Puede verificar la integridad de una copia de este documento mediante la lectura del código QR adjunto o mediante el acceso a la dirección <https://ws050.juntadeandalucia.es/verificarFirma> indicando el código de VERIFICACIÓN

FIRMADO POR

RAQUEL MARIA ESPIN CRESPO

17/10/2024

VERIFICACIÓN

Pk2jmJDVJQXVSF7B6ESWF6FEMYA9VL

PÁG. 2645/3958





INCIDENCIAS

INCIDENCIA DESCRIPCIÓN

242	Recinto pendiente de acreditación de titularidad. Recinto:23-087-008-00006-00001 Cultivo:101010 OLIVAR-PICUAL Secano
2455	Solicitantes de intervención 6613 sin datos de IRPF n-1.(Art 4 Orden 14/04/2016).
74018	Productor que no es agricultor a título principal, según los datos del ejercicio fiscal n-1 y seguridad socia.
74053	Importe inferior a 100 Euros

(1) Con incidencias que retienen pago o deniegan el expediente.

(2) Se calcula sobre superficie declarada admisible.

(3) Aplicación del artículo 16 bis del RD 147/2023.

(4) Expediente con algunos recintos de pastos permanentes ubicados en espacios protegidos donde la carga ganadera mínima será 0,1 UGM/ha.

Puede verificar la integridad de una copia de este documento mediante la lectura del código QR adjunto o mediante el acceso a la dirección <https://ws050.juntadeandalucia.es/verificarFirma> indicando el código de VERIFICACIÓN

FIRMADO POR	RAQUEL MARIA ESPIN CRESPO	17/10/2024
VERIFICACIÓN	Pk2jmJDVJQXVSF7B6ESWF6FEMYA9VL	PÁG. 2646/3958





APELLIDOS Y NOMBRE / RAZÓN SOCIAL

GARCIA PERALES MANUEL

NIF

****6872*

EXPEDIENTE

1177492

RESOLUCIÓN

DENEGACIÓN DE LA AYUDA

DATOS DE MANTENIMIENTO UNIDADES

GRUPO DE PAGO

ZONAS DE LIMITACIONES NATURALES

**Sup. Dec.
Admisible**

0,00

**Sup.
Resuelta**

0,00

Sobredecl.

0,00

% Sobredecl.

0,00

RESUMEN DE PAGOS

	IMPORTE (Euros)			
	RESUELTO	FEADER	MAPA	CAPADR
A pagar	0,00	0,00	0,00	0,00

APLICACIÓN DE REDUCCIONES Y PENALIZACIONES (%)

Crterios de subvencionabilidad (1)	Presentación tardía	Omisión declaración	Condicionalidad
100,00	0,00	0,00	0,00

IMPORTE (Euros)

Calculado(2)	Reducción	Penalización	Reducción Penalización (3)	Penalización adicional	Resuelto	FEADER	MAPA	CAPADR
0,00 €	0,00 €	0,00 €	0,00 €	0,00 €	0,00 €	0,00 €	0,00 €	0,00 €
Importe Unitario:	54,00 €	Nuevo Importe Unitario:	0,00 €					

RECINTOS PROPUESTOS

REF.	REFERENCIA SIGPAC	CULTIVO	S/R	USO SIGPAC	Sup. Dec. admisible	Sup. Campo	Sup. Determ.	Sup. Resuelta
170000005599948	23-014-001-00058-0002	OLIVAR	S		0,52		0,52	0,52
170000005599949	23-014-020-00268-0001	OLIVAR	S		0,03		0,03	0,03
170000005599950	23-014-020-00275-0001	OLIVAR	S		0,13		0,13	0,13
170000005599951	23-057-009-00114-0001	OLIVAR	S		1,61		1,61	1,61
170000005599952	23-057-009-00297-0001	OLIVAR	S		0,13		0,13	0,13
170000005599953	23-014-018-00570-0001	OLIVAR	S		0,72		0,72	0,72
170000005599954	23-014-020-00278-0001	OLIVAR	S		0,12		0,12	0,12
170000005599955	23-014-020-00281-0002	OLIVAR	S		0,01		0,01	0,01
170000005599956	23-014-020-00283-0001	OLIVAR	S		2,01		2,01	2,01
170000005599957	23-057-009-00293-0001	OLIVAR	S		1,10		1,10	1,10

INCIDENCIAS

INCIDENCIA DESCRIPCIÓN

2454	Solicitante de intervención 6613 cuyo regimen de afiliación a la SS no es ni el sistema especial agrario(cuenta ajena) ni autonomo con actividad agraria.
74018	Productor que no es agricultor a título principal, según los datos del ejercicio fiscal n-1 y seguridad socia.
74053	Importe inferior a 100 Euros

(1) Con incidencias que retienen pago o deniegan el expediente.

(2) Se calcula sobre superficie declarada admisible.

(3) Aplicación del artículo 16 bis del RD 147/2023.

(4) Expediente con algunos recintos de pastos permanentes ubicados en espacios protegidos donde la carga ganadera mínima será 0,1 UGM/ha.

Puede verificar la integridad de una copia de este documento mediante la lectura del código QR adjunto o mediante el acceso a la dirección <https://ws050.juntadeandalucia.es/verificarFirma> indicando el código de VERIFICACIÓN

FIRMADO POR

RAQUEL MARIA ESPIN CRESPO

17/10/2024

VERIFICACIÓN

Pk2jmJDVJQXVSF7B6ESWF6FEMYA9VL

PÁG. 2647/3958





APELLIDOS Y NOMBRE / RAZÓN SOCIAL

GARCIA PEREZ ANA PAZ

NIF

***6021*

EXPEDIENTE

1274580

RESOLUCIÓN

DENEGACIÓN DE LA AYUDA

DATOS DE MANTENIMIENTO UNIDADES

GRUPO DE PAGO

ZONAS DE LIMITACIONES NATURALES

Sup. Dec. Admisible

0,00

Sup. Resuelta

0,00

Sobredecl.

0,00

% Sobredecl.

0,00

RESUMEN DE PAGOS

IMPORTE (Euros)

	RESUELTO	FEADER	MAPA	CAPADR
A pagar	0,00	0,00	0,00	0,00

APLICACIÓN DE REDUCCIONES Y PENALIZACIONES (%)

Crterios de subvencionabilidad (1)	Presentación tardía	Omisión declaración	Condicionalidad
100,00	0,00	0,00	0,00

IMPORTE (Euros)

Calculado(2)	Reducción	Penalización	Reducción Penalización (3)	Penalización adicional	Resuelto	FEADER	MAPA	CAPADR
0,00 €	0,00 €	0,00 €	0,00 €	0,00 €	0,00 €	0,00 €	0,00 €	0,00 €
Importe Unitario:	54,00 €	Nuevo Importe Unitario:	0,00 €					

(1) Con incidencias que retienen pago o deniegan el expediente.

(2) Se calcula sobre superficie declarada admisible.

(3) Aplicación del artículo 16 bis del RD 147/2023.

(4) Expediente con algunos recintos de pastos permanentes ubicados en espacios protegidos donde la carga ganadera mínima será 0,1 UGM/ha.

Puede verificar la integridad de una copia de este documento mediante la lectura del código QR adjunto o mediante el acceso a la dirección <https://ws050.juntadeandalucia.es/verificarFirma> indicando el código de VERIFICACIÓN

FIRMADO POR	RAQUEL MARIA ESPIN CRESPO	17/10/2024	
VERIFICACIÓN	Pk2jmJDVJQXVSF7B6ESWF6FEMYA9VL	PÁG. 2648/3958	



RECINTOS PROPUESTOS

REF.	REFERENCIA SIGPAC	CULTIVO	S/R	USO SIGPAC	Sup. Dec. admisible	Sup. Campo	Sup. Determ.	Sup. Resuelta
5562494	23-007-005-00082-0001	OLIVAR	S		0,20		0,20	0,20
5562496	23-007-002-00672-0003	OLIVAR	R		1,83		1,83	1,83
5562498	23-007-009-00039-0002	OLIVAR	R		1,97		1,97	1,92
5562500	23-007-005-00127-0001	OLIVAR	S		0,57		0,57	0,57
5562503	23-007-009-00070-0001	OLIVAR	S		2,05		2,05	2,05
5562505	23-007-009-00080-0001	OLIVAR	S		0,57		0,57	0,57
5562506	23-007-009-00071-0001	OLIVAR	S		0,20		0,20	0,20
5562508	23-007-002-00343-0001	OLIVAR	R		0,96		0,96	0,96
5562511	23-007-003-00004-0001	OLIVAR	S		0,30		0,30	0,30
5562512	23-007-002-00670-0001	OLIVAR	R		0,19		0,19	0,19
5562513	23-007-003-00001-0004	OLIVAR	S		0,19		0,19	0,19
1700000005508019	23-007-003-00469-0002	OLIVAR	R		4,28		4,28	4,28
1700000005508020	23-007-003-00469-0005	OLIVAR	R		1,31		1,31	1,31
1700000005508021	23-007-003-00476-0002	OLIVAR	S		0,16		0,16	0,16
1700000005508022	23-007-003-00142-0001	OLIVAR	S		0,17		0,17	0,17
1700000005508023	23-007-003-00144-0002	OLIVAR	S		0,11		0,11	0,11
1700000005508024	23-007-003-00145-0001	OLIVAR	S		0,30		0,30	0,30
1700000005508025	23-007-003-00503-0001	OLIVAR	R		0,10		0,10	0,10
1700000005508026	23-007-003-00140-0001	OLIVAR	S		0,37		0,37	0,37
1700000005508027	23-007-003-00141-0001	OLIVAR	S		0,11		0,11	0,11
1700000005508028	23-096-009-00184-0002	OLIVAR	S		0,68		0,68	0,68
1700000005508029	23-096-009-00188-0002	OLIVAR	S		0,74		0,74	0,74
1700000005508030	23-096-009-00060-0001	OLIVAR	S		0,57		0,57	0,57
1700000005508031	23-096-009-00066-0001	OLIVAR	S		0,87		0,87	0,87
1700000005508032	23-096-009-00067-0008	OLIVAR	S		3,59		3,59	3,59
1700000005508033	23-096-009-00068-0002	OLIVAR	S		0,27		0,27	0,27
1700000005508034	23-096-009-00069-0001	OLIVAR	S		1,68		1,68	1,68
1700000005508035	23-007-002-00668-0003	OLIVAR	R		2,32		2,32	2,32
1700000005508036	23-007-003-00662-0001	OLIVAR	R		0,97		0,97	0,97
1700000005508037	23-007-003-00547-0001	OLIVAR	R		0,76		0,76	0,76
1700000005508038	23-096-007-00013-0003	OLIVAR	S		1,79		1,79	1,79
1700000005508039	23-007-003-00678-0001	OLIVAR	S		0,43		0,43	0,43
1700000005508040	23-096-007-00059-0002	OLIVAR	S		0,96		0,96	0,96
1700000005508041	23-096-007-00015-0001	OLIVAR	S		2,14		2,14	2,14

INCIDENCIAS

INCIDENCIA DESCRIPCIÓN

2454	Solicitante de intervención 6613 cuyo regimen de afiliacion a la SS no es ni el sistema especial agrario(cuenta ajena) ni autonomo con actividad agraria.
4272	Verifica que las líneas de declaración de las Solicitudes Únicas no tienen solapes con la capa de Retroactividad Gráfica (ambas de la misma campaña) a nivel de expediente/línea de declaración gráfica de la solicitud. Recinto:23-007-009-00039-00002 Cultivo: - Agregado de la referencia del recinto.:0 Zona de la referencia del recinto.:0 Superficie solapada.:0,05 Id. Incid.:98041307
74018	Productor que no es agricultor a título principal, según los datos del ejercicio fiscal n-1 y seguridad socia.
74053	Importe inferior a 100 Euros

(1) Con incidencias que retienen pago o deniegan el expediente.
 (2) Se calcula sobre superficie declarada admisible.
 (3) Aplicación del artículo 16 bis del RD 147/2023.
 (4) Expediente con algunos recintos de pastos permanentes ubicados en espacios protegidos donde la carga ganadera mínima será 0,1 UGM/ha.

Puede verificar la integridad de una copia de este documento mediante la lectura del código QR adjunto o mediante el acceso a la dirección https://ws050.juntadeandalucia.es/verificarFirma indicando el código de VERIFICACIÓN			
FIRMADO POR	RAQUEL MARIA ESPIN CRESPO	17/10/2024	
VERIFICACIÓN	Pk2jmJDVJQXVSF7B6ESWF6FEMYA9VL	PÁG. 2649/3958	



APELLIDOS Y NOMBRE / RAZÓN SOCIAL

GARCIA PEREZ ELENA

NIF
****7600*

EXPEDIENTE

1274583

RESOLUCIÓN

DENEGACIÓN DE LA AYUDA

DATOS DE MANTENIMIENTO UNIDADES

GRUPO DE PAGO

ZONAS DE LIMITACIONES NATURALES

Sup. Dec. Admisible
0,00

Sup. Resuelta
0,00

Sobredecl.
0,00

% Sobredecl.
0,00

RESUMEN DE PAGOS

	IMPORTE (Euros)			
	RESUELTO	FEADER	MAPA	CAPADR
A pagar	0,00	0,00	0,00	0,00

APLICACIÓN DE REDUCCIONES Y PENALIZACIONES (%)

Crterios de subvencionabilidad (1)	Presentación tardía	Omisión declaración	Condicionalidad
100,00	0,00	0,00	0,00

IMPORTE (Euros)

Calculado(2)	Reducción	Penalización	Reducción Penalización (3)	Penalización adicional	Resuelto	FEADER	MAPA	CAPADR
0,00 €	0,00 €	0,00 €	0,00 €	0,00 €	0,00 €	0,00 €	0,00 €	0,00 €
Importe Unitario:	54,00 €	Nuevo Importe Unitario:	0,00 €					

(1) Con incidencias que retienen pago o deniegan el expediente.

(2) Se calcula sobre superficie declarada admisible.

(3) Aplicación del artículo 16 bis del RD 147/2023.

(4) Expediente con algunos recintos de pastos permanentes ubicados en espacios protegidos donde la carga ganadera mínima será 0,1 UGM/ha.

Puede verificar la integridad de una copia de este documento mediante la lectura del código QR adjunto o mediante el acceso a la dirección <https://ws050.juntadeandalucia.es/verificarFirma> indicando el código de VERIFICACIÓN

FIRMADO POR	RAQUEL MARIA ESPIN CRESPO	17/10/2024	
VERIFICACIÓN	Pk2jmJDVJQXVSF7B6ESWF6FEMYA9VL	PÁG. 2650/3958	



RECINTOS PROPUESTOS

REF.	REFERENCIA SIGPAC	CULTIVO	S/R	USO SIGPAC	Sup. Dec. admisible	Sup. Campo	Sup. Determ.	Sup. Resulta
4159272	23-007-002-00669-0006	OLIVAR	R		0,23		0,23	0,23
5562521	23-007-003-00144-0002	OLIVAR	S		0,10		0,10	0,10
5562523	23-007-005-00082-0001	OLIVAR	S		0,20		0,20	0,20
5562525	23-007-002-00672-0003	OLIVAR	R		1,83		1,83	1,83
5562527	23-007-009-00039-0002	OLIVAR	R		1,97		1,97	1,97
5562529	23-007-005-00127-0001	OLIVAR	S		0,57		0,57	0,57
5562532	23-007-009-00070-0001	OLIVAR	S		2,05		2,05	2,05
5562534	23-007-009-00080-0001	OLIVAR	S		0,57		0,57	0,57
5562535	23-007-009-00071-0001	OLIVAR	S		0,20		0,20	0,20
5562537	23-007-002-00343-0001	OLIVAR	R		0,96		0,96	0,96
5562540	23-007-003-00004-0001	OLIVAR	S		0,30		0,30	0,30
5562541	23-007-002-00670-0001	OLIVAR	R		0,19		0,19	0,19
5562542	23-007-003-00001-0004	OLIVAR	S		0,19		0,19	0,19
1700000005508946	23-007-003-00476-0002	OLIVAR	S		0,16		0,16	0,16
1700000005508947	23-007-003-00469-0005	OLIVAR	R		1,31		1,31	1,31
1700000005508948	23-007-003-00469-0002	OLIVAR	R		4,28		4,28	4,28
1700000005508949	23-007-003-00145-0001	OLIVAR	S		0,30		0,30	0,30
1700000005508950	23-007-002-00668-0003	OLIVAR	R		2,32		2,32	2,32
1700000005508951	23-096-007-00059-0002	OLIVAR	S		0,96		0,96	0,96
1700000005508952	23-096-009-00188-0002	OLIVAR	S		0,74		0,74	0,74
1700000005508953	23-007-003-00142-0001	OLIVAR	S		0,17		0,17	0,17
1700000005508954	23-096-009-00060-0001	OLIVAR	S		0,57		0,57	0,57
1700000005508955	23-007-003-00662-0001	OLIVAR	R		0,97		0,97	0,97
1700000005508956	23-096-007-00015-0001	OLIVAR	S		2,14		2,14	2,14
1700000005508957	23-096-009-00066-0001	OLIVAR	S		0,87		0,87	0,87
1700000005508958	23-007-003-00678-0001	OLIVAR	S		0,43		0,43	0,43
1700000005508959	23-096-009-00184-0002	OLIVAR	S		0,68		0,68	0,68
1700000005508960	23-096-009-00069-0001	OLIVAR	S		1,68		1,68	1,68
1700000005508961	23-096-009-00067-0008	OLIVAR	S		3,59		3,59	3,59
1700000005508962	23-096-009-00068-0002	OLIVAR	S		0,27		0,27	0,27
1700000005508963	23-007-003-00547-0001	OLIVAR	R		0,76		0,76	0,76
1700000005508965	23-096-007-00013-0003	OLIVAR	S		1,79		1,79	1,79

INCIDENCIAS

INCIDENCIA DESCRIPCIÓN

- 74018 Productor que no es agricultor a título principal, según los datos del ejercicio fiscal n-1 y seguridad socia.
- 74053 Importe inferior a 100 Euros

(1) Con incidencias que retienen pago o deniegan el expediente.
(2) Se calcula sobre superficie declarada admisible.
(3) Aplicación del artículo 16 bis del RD 147/2023.
(4) Expediente con algunos recintos de pastos permanentes ubicados en espacios protegidos donde la carga ganadera mínima será 0,1 UGM/ha.

Puede verificar la integridad de una copia de este documento mediante la lectura del código QR adjunto o mediante el acceso a la dirección https://ws050.juntadeandalucia.es/verificarFirma indicando el código de VERIFICACIÓN			
FIRMADO POR	RAQUEL MARIA ESPIN CRESPO	17/10/2024	
VERIFICACIÓN	Pk2jmJDVJQXVSF7B6ESWF6FEMYA9VL	PÁG. 2651/3958	



APELLIDOS Y NOMBRE / RAZÓN SOCIAL

GARCIA PEREZ FRANCISCO DE ASIS

NIF

****2755*

EXPEDIENTE

1160886

RESOLUCIÓN

DENEGACIÓN DE LA AYUDA

DATOS DE MANTENIMIENTO UNIDADES

GRUPO DE PAGO

ZONAS DE LIMITACIONES NATURALES

Sup. Dec. Admisible

0,00

Sup. Resuelta

0,00

Sobredecl.

0,00

% Sobredecl.

0,00

RESUMEN DE PAGOS

IMPORTE (Euros)

	RESUELTO	FEADER	MAPA	CAPADR
A pagar	0,00	0,00	0,00	0,00

APLICACIÓN DE REDUCCIONES Y PENALIZACIONES (%)

Crterios de subvencionabilidad (1)	Presentación tardía	Omisión declaración	Condicionalidad
100,00	0,00	0,00	0,00

IMPORTE (Euros)

Calculado(2)	Reducción	Penalización	Reducción Penalización (3)	Penalización adicional	Resuelto	FEADER	MAPA	CAPADR
0,00 €	0,00 €	0,00 €	0,00 €	0,00 €	0,00 €	0,00 €	0,00 €	0,00 €
Importe Unitario:	54,00 €	Nuevo Importe Unitario:	0,00 €					

(1) Con incidencias que retienen pago o deniegan el expediente.

(2) Se calcula sobre superficie declarada admisible.

(3) Aplicación del artículo 16 bis del RD 147/2023.

(4) Expediente con algunos recintos de pastos permanentes ubicados en espacios protegidos donde la carga ganadera mínima será 0,1 UGM/ha.

Puede verificar la integridad de una copia de este documento mediante la lectura del código QR adjunto o mediante el acceso a la dirección <https://ws050.juntadeandalucia.es/verificarFirma> indicando el código de VERIFICACIÓN

FIRMADO POR	RAQUEL MARIA ESPIN CRESPO	17/10/2024	
VERIFICACIÓN	Pk2jmJDVJQXVSF7B6ESWF6FEMYA9VL	PÁG. 2652/3958	



RECINTOS PROPUESTOS

REF.	REFERENCIA SIGPAC	CULTIVO	S/R	USO SIGPAC	Sup. Dec. admisible	Sup. Campo	Sup. Determ.	Sup. Resuelta
-1529155	23-007-003-00140-0001	OLIVAR	S		0,28		0,28	0,28
5562462	23-007-003-00142-0001	OLIVAR	S		0,17		0,17	0,17
5562463	23-007-003-00144-0002	OLIVAR	S		0,10		0,10	0,10
5562465	23-007-005-00082-0001	OLIVAR	S		0,22		0,22	0,22
5562467	23-007-002-00672-0003	OLIVAR	R		1,83		1,83	1,83
5562469	23-007-009-00039-0002	OLIVAR	R		1,97		1,97	1,97
5562471	23-007-005-00127-0001	OLIVAR	S		0,57		0,57	0,57
5562474	23-007-009-00070-0001	OLIVAR	S		2,05		2,05	2,05
5562476	23-007-009-00080-0001	OLIVAR	S		0,57		0,57	0,57
5562477	23-007-009-00071-0001	OLIVAR	S		0,20		0,20	0,20
5562479	23-007-002-00343-0001	OLIVAR	R		0,96		0,96	0,96
5562482	23-007-003-00004-0001	OLIVAR	S		0,30		0,30	0,30
5562483	23-007-002-00670-0001	OLIVAR	R		0,19		0,19	0,19
5562484	23-007-003-00001-0004	OLIVAR	S		0,19		0,19	0,19
1700000005578581	23-007-003-00547-0001	OLIVAR	R		0,76		0,76	0,76
1700000005578582	23-007-003-00662-0001	OLIVAR	R		0,97		0,97	0,97
1700000005578583	23-007-003-00469-0005	OLIVAR	R		1,31		1,31	1,31
1700000005578584	23-007-003-00476-0002	OLIVAR	S		0,16		0,16	0,16
1700000005578586	23-007-003-00678-0001	OLIVAR	S		0,43		0,43	0,43
1700000005578587	23-007-003-00469-0002	OLIVAR	R		4,28		4,28	4,26
1700000005578588	23-007-002-00668-0003	OLIVAR	R		2,32		2,32	2,32
1700000005578589	23-007-003-00145-0001	OLIVAR	S		0,30		0,30	0,30
1700000005578590	23-096-009-00067-0008	OLIVAR	S		3,59		3,59	3,59
1700000005578591	23-096-009-00068-0002	OLIVAR	S		0,27		0,27	0,27
1700000005578592	23-096-009-00066-0001	OLIVAR	S		0,87		0,87	0,87
1700000005578593	23-096-009-00069-0001	OLIVAR	S		1,68		1,68	1,68
1700000005578594	23-096-009-00188-0002	OLIVAR	S		0,74		0,74	0,74
1700000005578595	23-096-009-00060-0001	OLIVAR	S		0,57		0,57	0,57
1700000005578596	23-096-009-00184-0002	OLIVAR	S		0,68		0,68	0,68
1700000005578597	23-096-007-00059-0002	OLIVAR	S		0,96		0,96	0,96
1700000005578598	23-096-007-00013-0003	OLIVAR	S		1,79		1,79	1,79
1700000005578599	23-096-007-00015-0001	OLIVAR	S		2,14		2,14	2,14

INCIDENCIAS

INCIDENCIA DESCRIPCIÓN

2454	Solicitante de intervención 6613 cuyo regimen de afiliación a la SS no es ni el sistema especial agrario(cuenta ajena) ni autonomo con actividad agraria.
4272	Verifica que las líneas de declaración de las Solicitudes Únicas no tienen solapes con la capa de Retroactividad Gráfica (ambas de la misma campaña) a nivel de expediente/línea de declaración gráfica de la solicitud. Recinto:23-007-003-00469-00002 Cultivo: - Agregado de la referencia del recinto.:0 Zona de la referencia del recinto.:0 Superficie solapada.:0,02 Id. Incid.:98041072
74018	Productor que no es agricultor a título principal, según los datos del ejercicio fiscal n-1 y seguridad socia.
74053	Importe inferior a 100 Euros

(1) Con incidencias que retienen pago o deniegan el expediente.
 (2) Se calcula sobre superficie declarada admisible.
 (3) Aplicación del artículo 16 bis del RD 147/2023.
 (4) Expediente con algunos recintos de pastos permanentes ubicados en espacios protegidos donde la carga ganadera mínima será 0,1 UGM/ha.

Puede verificar la integridad de una copia de este documento mediante la lectura del código QR adjunto o mediante el acceso a la dirección https://ws050.juntadeandalucia.es/verificarFirma indicando el código de VERIFICACIÓN			
FIRMADO POR	RAQUEL MARIA ESPIN CRESPO	17/10/2024	
VERIFICACIÓN	Pk2jmJDVJQXVSF7B6ESWF6FEMYA9VL	PÁG. 2653/3958	



APELLIDOS Y NOMBRE / RAZÓN SOCIAL

GARCIA PEREZ JUAN MANUEL

NIF
****6048*

EXPEDIENTE
1274560

RESOLUCIÓN
DENEGACIÓN DE LA AYUDA

DATOS DE MANTENIMIENTO UNIDADES

GRUPO DE PAGO

ZONAS DE LIMITACIONES NATURALES

Sup. Dec. Admisible	Sup. Resuelta	Sobredecl.	% Sobredecl.
0,00	0,00	0,00	0,00

RESUMEN DE PAGOS

	IMPORTE (Euros)			
	RESUELTO	FEADER	MAPA	CAPADR
A pagar	0,00	0,00	0,00	0,00

APLICACIÓN DE REDUCCIONES Y PENALIZACIONES (%)

Criterios de subvencionabilidad (1)	Presentación tardía	Omisión declaración	Condicionidad
100,00	0,00	0,00	0,00

IMPORTE (Euros)

Calculado(2)	Reducción	Penalización	Reducción Penalización (3)	Penalización adicional	Resuelto	FEADER	MAPA	CAPADR
0,00 €	0,00 €	0,00 €	0,00 €	0,00 €	0,00 €	0,00 €	0,00 €	0,00 €
Importe Unitario:	54,00 €	Nuevo Importe Unitario:	0,00 €					

(1) Con incidencias que retienen pago o deniegan el expediente.

(2) Se calcula sobre superficie declarada admisible.

(3) Aplicación del artículo 16 bis del RD 147/2023.

(4) Expediente con algunos recintos de pastos permanentes ubicados en espacios protegidos donde la carga ganadera mínima será 0,1 UGM/ha.

Puede verificar la integridad de una copia de este documento mediante la lectura del código QR adjunto o mediante el acceso a la dirección <https://ws050.juntadeandalucia.es/verificarFirma> indicando el código de VERIFICACIÓN

FIRMADO POR	RAQUEL MARIA ESPIN CRESPO	17/10/2024	
VERIFICACIÓN	Pk2jmJDVJQXVSF7B6ESWF6FEMYA9VL	PÁG. 2654/3958	



RECINTOS PROPUESTOS

REF.	REFERENCIA SIGPAC	CULTIVO	S/R	USO SIGPAC	Sup. Dec. admisible	Sup. Campo	Sup. Determ.	Sup. Resuelta
-1389421	23-007-003-00142-0001	OLIVAR	S		0,17		0,17	0,17
5561998	23-096-009-00188-0002	OLIVAR	S		0,74		0,74	0,74
5562022	23-007-005-00127-0001	OLIVAR	S		0,57		0,57	0,57
5562023	23-007-009-00039-0002	OLIVAR	R		1,97		1,97	1,97
5562024	23-007-002-00672-0003	OLIVAR	R		1,83		1,83	1,83
5562025	23-007-005-00082-0001	OLIVAR	S		0,20		0,20	0,20
5562027	23-007-002-00670-0001	OLIVAR	R		0,19		0,19	0,19
5562028	23-007-002-00343-0001	OLIVAR	R		0,96		0,96	0,96
5562029	23-007-009-00080-0001	OLIVAR	S		0,57		0,57	0,51
5562030	23-007-009-00070-0001	OLIVAR	S		2,05		2,05	2,05
5562031	23-007-009-00071-0001	OLIVAR	S		0,20		0,20	0,20
5562069	23-007-003-00004-0001	OLIVAR	S		0,30		0,30	0,30
5562071	23-007-003-00001-0004	OLIVAR	S		0,19		0,19	0,19
1700000005508179	23-096-009-00069-0001	OLIVAR	S		1,68		1,68	1,68
1700000005508180	23-007-002-00668-0003	OLIVAR	R		2,32		2,32	2,32
1700000005508181	23-096-009-00066-0001	OLIVAR	S		0,87		0,87	0,87
1700000005508182	23-096-009-00060-0001	OLIVAR	S		0,57		0,57	0,57
1700000005508183	23-096-009-00067-0008	OLIVAR	S		3,59		3,59	3,59
1700000005508184	23-096-009-00068-0002	OLIVAR	S		0,27		0,27	0,27
1700000005508186	23-096-007-00059-0002	OLIVAR	S		0,96		0,96	0,96
1700000005508187	23-096-007-00015-0001	OLIVAR	S		2,14		2,14	2,14
1700000005508188	23-007-003-00144-0002	OLIVAR	S		0,10		0,10	0,10
1700000005508189	23-007-003-00145-0001	OLIVAR	S		0,30		0,30	0,30
1700000005508190	23-007-003-00476-0002	OLIVAR	S		0,16		0,16	0,16
1700000005508191	23-007-003-00469-0005	OLIVAR	R		1,31		1,31	1,31
1700000005508192	23-007-003-00662-0001	OLIVAR	R		0,97		0,97	0,95
1700000005508193	23-007-003-00469-0002	OLIVAR	R		4,28		4,28	4,26
1700000005508195	23-096-009-00184-0002	OLIVAR	S		0,68		0,68	0,68
1700000005508196	23-007-003-00678-0001	OLIVAR	S		0,43		0,43	0,43
1700000005508197	23-096-007-00013-0003	OLIVAR	S		1,79		1,79	1,79
1700000005508198	23-007-003-00547-0001	OLIVAR	R		0,76		0,76	0,76

INCIDENCIAS

INCIDENCIA DESCRIPCIÓN

2454	Solicitante de intervención 6613 cuyo regimen de afiliación a la SS no es ni el sistema especial agrario(cuenta ajena) ni autonomo con actividad agraria.
4272	Verifica que las líneas de declaración de las Solicitudes Únicas no tienen solapes con la capa de Retroactividad Gráfica (ambas de la misma campaña) a nivel de expediente/línea de declaración gráfica de la solicitud. Recinto:23-007-003-00469-00002 Cultivo: - Agregado de la referencia del recinto.:0 Zona de la referencia del recinto.:0 Superficie solapada.:0,02 Id. Incid.:98041306 Recinto:23-007-003-00662-00001 Cultivo: - Agregado de la referencia del recinto.:0 Zona de la referencia del recinto.:0 Superficie solapada.:0,02 Id. Incid.:98041305 Recinto:23-007-009-00080-00001 Cultivo: - Agregado de la referencia del recinto.:0 Zona de la referencia del recinto.:0 Superficie solapada.:0,06 Id. Incid.:98041304
74018	Productor que no es agricultor a título principal, según los datos del ejercicio fiscal n-1 y seguridad socia.
74053	Importe inferior a 100 Euros

(1) Con incidencias que retienen pago o deniegan el expediente.
(2) Se calcula sobre superficie declarada admisible.
(3) Aplicación del artículo 16 bis del RD 147/2023.
(4) Expediente con algunos recintos de pastos permanentes ubicados en espacios protegidos donde la carga ganadera mínima será 0,1 UGM/ha.

Puede verificar la integridad de una copia de este documento mediante la lectura del código QR adjunto o mediante el acceso a la dirección <https://ws050.juntadeandalucia.es/verificarFirma> indicando el código de VERIFICACIÓN

FIRMADO POR	RAQUEL MARIA ESPIN CRESPO	17/10/2024	
VERIFICACIÓN	Pk2jmJDVJQXVSF7B6ESWF6FEMYA9VL	PÁG. 2655/3958	



APELLIDOS Y NOMBRE / RAZÓN SOCIAL

GARCIA PEREZ JUANA

NIF
***6047*

EXPEDIENTE
1274584

RESOLUCIÓN
DENEGACIÓN DE LA AYUDA

DATOS DE MANTENIMIENTO UNIDADES

GRUPO DE PAGO

ZONAS DE LIMITACIONES NATURALES

<u>Sup. Dec. Admisible</u>	<u>Sup. Resuelta</u>	<u>Sobredecl.</u>	<u>% Sobredecl.</u>
0,00	0,00	0,00	0,00

RESUMEN DE PAGOS

	<u>IMPORTE (Euros)</u>			
	<u>RESUELTO</u>	<u>FEADER</u>	<u>MAPA</u>	<u>CAPADR</u>
A pagar	0,00	0,00	0,00	0,00

APLICACIÓN DE REDUCCIONES Y PENALIZACIONES (%)

<u>Criterios de subvencionabilidad (1)</u>	<u>Presentación tardía</u>	<u>Omisión declaración</u>	<u>Condicionidad</u>
100,00	0,00	0,00	0,00

IMPORTE (Euros)

<u>Calculado(2)</u>	<u>Reducción</u>	<u>Penalización</u>	<u>Reducción Penalización (3)</u>	<u>Penalización adicional</u>	<u>Resuelto</u>	<u>FEADER</u>	<u>MAPA</u>	<u>CAPADR</u>
0,00 €	0,00 €	0,00 €	0,00 €	0,00 €	0,00 €	0,00 €	0,00 €	0,00 €
<u>Importe Unitario:</u>	54,00 €	<u>Nuevo Importe Unitario:</u>	0,00 €					

(1) Con incidencias que retienen pago o deniegan el expediente.

(2) Se calcula sobre superficie declarada admisible.

(3) Aplicación del artículo 16 bis del RD 147/2023.

(4) Expediente con algunos recintos de pastos permanentes ubicados en espacios protegidos donde la carga ganadera mínima será 0,1 UGM/ha.

Puede verificar la integridad de una copia de este documento mediante la lectura del código QR adjunto o mediante el acceso a la dirección <https://ws050.juntadeandalucia.es/verificarFirma> indicando el código de VERIFICACIÓN

FIRMADO POR	RAQUEL MARIA ESPIN CRESPO	17/10/2024	
VERIFICACIÓN	Pk2jmJDVJQXVSF7B6ESWF6FEMYA9VL	PÁG. 2656/3958	



RECINTOS PROPUESTOS

REF.	REFERENCIA SIGPAC	CULTIVO	S/R	USO SIGPAC	Sup. Dec. admisible	Sup. Campo	Sup. Determ.	Sup. Resulta
5562569	23-007-003-00004-0001	OLIVAR	S		0,30		0,30	0,30
5562570	23-007-002-00670-0001	OLIVAR	R		0,19		0,19	0,19
5562571	23-007-003-00001-0004	OLIVAR	S		0,19		0,19	0,19
5562574	23-007-005-00082-0001	OLIVAR	S		0,20		0,20	0,20
5562576	23-007-002-00672-0003	OLIVAR	R		1,83		1,83	1,83
5562579	23-007-005-00127-0001	OLIVAR	S		0,57		0,57	0,57
5562581	23-007-009-00070-0001	OLIVAR	S		2,05		2,05	2,05
5562582	23-007-009-00039-0002	OLIVAR	R		1,97		1,97	1,97
5562583	23-007-003-00142-0001	OLIVAR	S		0,17		0,17	0,17
5562585	23-007-009-00080-0001	OLIVAR	S		0,57		0,57	0,57
5562587	23-007-009-00071-0001	OLIVAR	S		0,20		0,20	0,20
5562589	23-007-002-00343-0001	OLIVAR	R		0,96		0,96	0,96
5562590	23-007-003-00144-0002	OLIVAR	S		0,10		0,10	0,10
1700000005508202	23-096-009-00068-0002	OLIVAR	S		0,27		0,27	0,27
1700000005508203	23-096-009-00067-0008	OLIVAR	S		3,59		3,59	3,59
1700000005508204	23-096-009-00066-0001	OLIVAR	S		0,87		0,87	0,87
1700000005508205	23-096-009-00060-0001	OLIVAR	S		0,57		0,57	0,57
1700000005508206	23-096-007-00059-0002	OLIVAR	S		0,96		0,96	0,96
1700000005508207	23-096-007-00013-0003	OLIVAR	S		1,79		1,79	1,79
1700000005508208	23-096-007-00015-0001	OLIVAR	S		2,14		2,14	2,14
1700000005508210	23-007-003-00145-0001	OLIVAR	S		0,30		0,30	0,30
1700000005508211	23-007-003-00143-0001	OLIVAR	S		0,26		0,26	0,26
1700000005508212	23-007-003-00476-0002	OLIVAR	S		0,16		0,16	0,16
1700000005508213	23-096-009-00069-0001	OLIVAR	S		1,68		1,68	1,66
1700000005508214	23-096-009-00184-0002	OLIVAR	S		0,68		0,68	0,68
1700000005508215	23-007-003-00469-0002	OLIVAR	R		4,28		4,28	4,28
1700000005508216	23-096-009-00188-0002	OLIVAR	S		0,74		0,74	0,74
1700000005508217	23-007-003-00469-0005	OLIVAR	R		1,31		1,31	1,31
1700000005508218	23-007-002-00668-0003	OLIVAR	R		2,32		2,32	2,32
1700000005508219	23-007-003-00678-0001	OLIVAR	S		0,43		0,43	0,43
1700000005508220	23-007-003-00662-0001	OLIVAR	R		0,97		0,97	0,97
1700000005508221	23-007-003-00547-0001	OLIVAR	R		0,76		0,76	0,76

INCIDENCIAS

INCIDENCIA DESCRIPCIÓN

- 2454 Solicitante de intervención 6613 cuyo regimen de afiliación a la SS no es ni el sistema especial agrario(cuenta ajena) ni autonomo con actividad agraria.
- 4272 Verifica que las líneas de declaración de las Solicitudes Únicas no tienen solapes con la capa de Retroactividad Gráfica (ambas de la misma campaña) a nivel de expediente/línea de declaración gráfica de la solicitud.
Recinto:23-096-009-00069-00001 Cultivo: - Agregado de la referencia del recinto.:0 Zona de la referencia del recinto.:0 Superficie solapada.:0,02 Id. Incid.:98041308
- 74018 Productor que no es agricultor a título principal, según los datos del ejercicio fiscal n-1 y seguridad socia.
- 74053 Importe inferior a 100 Euros

(1) Con incidencias que retienen pago o deniegan el expediente.
 (2) Se calcula sobre superficie declarada admisible.
 (3) Aplicación del artículo 16 bis del RD 147/2023.
 (4) Expediente con algunos recintos de pastos permanentes ubicados en espacios protegidos donde la carga ganadera mínima será 0,1 UGM/ha.

Puede verificar la integridad de una copia de este documento mediante la lectura del código QR adjunto o mediante el acceso a la dirección https://ws050.juntadeandalucia.es/verificarFirma indicando el código de VERIFICACIÓN			
FIRMADO POR	RAQUEL MARIA ESPIN CRESPO	17/10/2024	
VERIFICACIÓN	Pk2jmJDVJQXVSF7B6ESWF6FEMYA9VL	PÁG. 2657/3958	



APELLIDOS Y NOMBRE / RAZÓN SOCIAL

GARCIA RAMIREZ ELENA

NIF
****5321*

EXPEDIENTE
1078145

RESOLUCIÓN
DENEGACIÓN DE LA AYUDA

DATOS DE MANTENIMIENTO UNIDADES

GRUPO DE PAGO

ZONAS DE LIMITACIONES NATURALES

Sup. Dec. Admisible	Sup. Resuelta	Sobredecl.	% Sobredecl.
0,00	0,00	0,00	0,00

RESUMEN DE PAGOS

	IMPORTE (Euros)			
	RESUELTO	FEADER	MAPA	CAPADR
A pagar	0,00	0,00	0,00	0,00

APLICACIÓN DE REDUCCIONES Y PENALIZACIONES (%)

Criterios de subvencionabilidad (1)	Presentación tardía	Omisión declaración	Condicionidad
100,00	0,00	0,00	0,00

IMPORTE (Euros)

Calculado(2)	Reducción	Penalización	Reducción Penalización (3)	Penalización adicional	Resuelto	FEADER	MAPA	CAPADR
0,00 €	0,00 €	0,00 €	0,00 €	0,00 €	0,00 €	0,00 €	0,00 €	0,00 €
Importe Unitario:	54,00 €	Nuevo Importe Unitario:	0,00 €					

(1) Con incidencias que retienen pago o deniegan el expediente.

(2) Se calcula sobre superficie declarada admisible.

(3) Aplicación del artículo 16 bis del RD 147/2023.

(4) Expediente con algunos recintos de pastos permanentes ubicados en espacios protegidos donde la carga ganadera mínima será 0,1 UGM/ha.

Puede verificar la integridad de una copia de este documento mediante la lectura del código QR adjunto o mediante el acceso a la dirección <https://ws050.juntadeandalucia.es/verificarFirma> indicando el código de VERIFICACIÓN

FIRMADO POR

RAQUEL MARIA ESPIN CRESPO

17/10/2024

VERIFICACIÓN

Pk2jmJDVJQXVSF7B6ESWF6FEMYA9VL

PÁG. 2658/3958





RECINTOS PROPUESTOS

REF.	REFERENCIA SIGPAC	CULTIVO	S/R	USO SIGPAC	Sup. Dec. admisible	Sup. Campo	Sup. Determ.	Sup. Resuelta
-1403862	23-096-013-00187-0002	OLIVAR	R		0,01		0,01	0,01
-1328725	23-096-013-00218-0001	OLIVAR	R		1,93		1,93	1,93
-1328709	23-096-013-09015-0005	OLIVAR	R		0,02		0,02	0,02
-1328708	23-096-013-00412-0002	OLIVAR	R		0,43		0,43	0,43
-1328707	23-096-013-00411-0002	OLIVAR	R		2,16		2,16	2,16
-1328704	23-096-013-00410-0001	OLIVAR	S		0,32		0,32	0,32
-1328703	23-096-013-00409-0001	OLIVAR	S		0,19		0,19	0,19
-1328702	23-096-013-00408-0001	OLIVAR	R		0,28		0,28	0,28
-1328701	23-096-013-00407-0001	OLIVAR	S		0,52		0,52	0,52
-1328700	23-096-013-00382-0001	OLIVAR	R		0,01		0,01	0,01
-1328699	23-096-013-00374-0001	OLIVAR	R		0,02		0,02	0,02
-1328698	23-096-013-00374-0001	OLIVAR	R		0,01		0,01	0,01
-1328697	23-096-013-00350-0003	OLIVAR	R		0,07		0,07	0,07
-1328694	23-096-013-00291-0001	OLIVAR	S		0,33		0,33	0,33
-1328692	23-096-013-00290-0002	OLIVAR	S		0,54		0,54	0,54
-1328691	23-096-013-00289-0001	OLIVAR	S		0,12		0,12	0,12
-1328688	23-096-013-00285-0004	OLIVAR	R		0,01		0,01	0,01
-1328685	23-096-013-00285-0002	OLIVAR	S		0,04		0,04	0,04
-1328684	23-096-013-00220-0001	OLIVAR	R		3,17		3,17	3,17
-1328683	23-096-013-00219-0007	OLIVAR	R		0,05		0,05	0,05
-1328682	23-096-013-00218-0007	OLIVAR	S		0,15		0,15	0,15
-1328681	23-096-013-00218-0003	OLIVAR	R		0,55		0,55	0,55
-1328678	23-096-013-00216-0002	OLIVAR	R		0,01		0,01	0,01
-1328677	23-096-013-00207-0001	OLIVAR	R		0,02		0,02	0,02
-1328676	23-096-013-00206-0001	OLIVAR	R		0,01		0,01	0,01
-1328668	23-096-013-00193-0003	OLIVAR	S		0,09		0,09	0,09
-1328666	23-096-013-00193-0001	OLIVAR	R		1,48		1,48	1,48
-1328665	23-096-013-00192-0001	OLIVAR	R		0,04		0,04	0,04
-1328661	23-096-013-00118-0001	OLIVAR	R		0,59		0,59	0,59
-1328659	23-096-013-00114-0001	OLIVAR	R		0,01		0,01	0,01
-58135	23-096-013-00295-0002	OLIVAR	S		0,11		0,11	0,00
-58134	23-096-013-00293-0002	OLIVAR	S		0,29		0,29	0,00
1700000004780733	23-096-012-00122-0001	OLIVAR	S		0,54		0,54	0,54
1700000004780734	23-096-012-00126-0002	OLIVAR	S		0,95		0,95	0,95
1700000004780735	23-096-012-00127-0001	OLIVAR	S		0,87		0,87	0,87
1700000004780736	23-096-012-00143-0001	OLIVAR	S		0,02		0,02	0,02
1700000004780737	23-096-012-00143-0001	OLIVAR	S		0,11		0,11	0,11
1700000004780738	23-096-012-00262-0001	OLIVAR	S		0,06		0,06	0,06
1700000004780739	23-096-012-00263-0001	OLIVAR	S		0,02		0,02	0,02
1700000004780740	23-096-012-09007-0009	OLIVAR	S		0,05		0,05	0,05
1700000004780742	23-096-013-00194-0001	OLIVAR	R		0,65		0,65	0,65
1700000004780743	23-096-013-00195-0001	OLIVAR	R		0,65		0,65	0,65
1700000004780744	23-096-013-00197-0001	OLIVAR	R		0,38		0,38	0,38
1700000004780746	23-096-013-00217-0001	OLIVAR	R		1,17		1,17	1,17
1700000004780747	23-096-012-00132-0001	OLIVAR	S		0,89		0,89	0,89
1700000004780748	23-096-012-00150-0001	OLIVAR	S		0,10		0,10	0,10
1700000004780749	23-096-012-00152-0001	OLIVAR	S		0,11		0,11	0,11
1700000004780750	23-096-012-00153-0002	OLIVAR	S		1,23		1,23	1,23
1700000004780751	23-096-012-00154-0001	OLIVAR	S		0,98		0,98	0,98
1700000004780752	23-096-012-00155-0001	OLIVAR	S		0,22		0,22	0,22
1700000004780753	23-096-012-00156-0001	OLIVAR	S		0,10		0,10	0,10
1700000004780754	23-096-012-00157-0001	OLIVAR	S		0,86		0,86	0,86

(1) Con incidencias que retienen pago o deniegan el expediente.
 (2) Se calcula sobre superficie declarada admisible.
 (3) Aplicación del artículo 16 bis del RD 147/2023.
 (4) Expediente con algunos recintos de pastos permanentes ubicados en espacios protegidos donde la carga ganadera mínima será 0,1 UGM/ha.

Puede verificar la integridad de una copia de este documento mediante la lectura del código QR adjunto o mediante el acceso a la dirección https://ws050.juntadeandalucia.es/verificarFirma indicando el código de VERIFICACIÓN			
FIRMADO POR	RAQUEL MARIA ESPIN CRESPO	17/10/2024	
VERIFICACIÓN	Pk2jmJDVJQXVSF7B6ESWF6FEMYA9VL	PÁG. 2659/3958	



RECINTOS PROPUESTOS

REF.	REFERENCIA SIGPAC	CULTIVO	S/R	USO SIGPAC	Sup. Dec. admisible	Sup. Campo	Sup. Determ.	Sup. Resuelta
170000004780755	23-096-012-00158-0001	OLIVAR	S		1,60		1,60	1,60
170000004780756	23-096-012-00159-0002	OLIVAR	S		1,36		1,36	1,36
170000004780757	23-096-012-00160-0001	OLIVAR	S		0,39		0,39	0,39
170000004780758	23-096-012-00161-0001	OLIVAR	S		0,21		0,21	0,21
170000004780759	23-096-012-00162-0001	OLIVAR	S		0,14		0,14	0,14
170000004780760	23-096-012-00163-0002	OLIVAR	S		0,15		0,15	0,15
170000004780761	23-096-012-00164-0001	OLIVAR	S		0,69		0,69	0,69
170000004780762	23-096-012-00165-0001	OLIVAR	S		0,25		0,25	0,25
170000004780763	23-096-012-00166-0001	OLIVAR	S		1,22		1,22	1,22
170000004780764	23-096-012-00167-0001	OLIVAR	S		0,48		0,48	0,48
170000004780765	23-096-012-00168-0001	OLIVAR	S		1,92		1,92	1,92
170000004780766	23-096-012-00169-0001	OLIVAR	S		0,51		0,51	0,51
170000004780767	23-096-012-00170-0001	OLIVAR	S		0,05		0,05	0,05
170000004780768	23-096-012-00172-0001	OLIVAR	S		0,50		0,50	0,50
170000004780769	23-096-012-00173-0001	OLIVAR	S		1,11		1,11	1,11
170000004780770	23-096-012-09018-0010	OLIVAR	S		0,37		0,37	0,37
170000004780771	23-096-012-00132-0002	OLIVAR	S		0,05		0,05	0,05
170000004780773	23-096-013-00221-0001	OLIVAR	S		1,99		1,99	1,99
170000004780774	23-096-013-00349-0001	OLIVAR	S		1,80		1,80	1,80
170000004780776	23-096-013-00288-0001	OLIVAR	S		0,25		0,25	0,25
170000004780777	23-096-013-00289-0001	OLIVAR	S		0,28		0,28	0,28
170000004780780	23-096-013-00292-0001	OLIVAR	S		0,39		0,39	0,39
170000004780782	23-096-013-00294-0001	OLIVAR	S		0,36		0,36	0,36
170000004780784	23-096-013-00184-0001	OLIVAR	S		0,78		0,78	0,78
170000004780785	23-096-012-00135-0001	OLIVAR	S		0,63		0,63	0,63
170000004780788	23-096-013-00219-0001	OLIVAR	S		1,76		1,76	1,74
170000004780797	23-096-013-00117-0001	OLIVAR	R		0,61		0,61	0,61
170000004780798	23-096-013-00118-0002	OLIVAR	R		0,01		0,01	0,01
170000004780800	23-096-013-00142-0003	OLIVAR	S		1,01		1,01	1,01
170000004780803	23-096-013-00196-0001	OLIVAR	S		0,17		0,17	0,17
170000004780804	23-096-013-00123-0001	OLIVAR	R		0,54		0,54	0,54

INCIDENCIAS

INCIDENCIA DESCRIPCIÓN

- 242 Recinto pendiente de acreditación de titularidad.
Recinto:23-096-013-00293-00002 Cultivo:101010 OLIVAR-PICUAL Secano
Recinto:23-096-013-00295-00002 Cultivo:101010 OLIVAR-PICUAL Secano
- 2454 Solicitante de intervención 6613 cuyo regimen de afiliacion a la SS no es ni el sistema especial agrario(cuenta ajena) ni autonomo con actividad agraria.
- 4272 Verifica que las líneas de declaración de las Solicitudes Únicas no tienen solapes con la capa de Retroactividad Gráfica (ambas de la misma campaña) a nivel de expediente/línea de declaración gráfica de la solicitud.
Recinto:23-096-013-00219-00001 Cultivo: - Agregado de la referencia del recinto.:0 Zona de la referencia del recinto.:0 Superficie solapada.:0,02 Id. Incid.:98040907
- 74018 Productor que no es agricultor a título principal, según los datos del ejercicio fiscal n-1 y seguridad socia.
- 74053 Importe inferior a 100 Euros

(1) Con incidencias que retienen pago o deniegan el expediente.
 (2) Se calcula sobre superficie declarada admisible.
 (3) Aplicación del artículo 16 bis del RD 147/2023.
 (4) Expediente con algunos recintos de pastos permanentes ubicados en espacios protegidos donde la carga ganadera mínima será 0,1 UGM/ha.

Puede verificar la integridad de una copia de este documento mediante la lectura del código QR adjunto o mediante el acceso a la dirección https://ws050.juntadeandalucia.es/verificarFirma indicando el código de VERIFICACIÓN			
FIRMADO POR	RAQUEL MARIA ESPIN CRESPO	17/10/2024	
VERIFICACIÓN	Pk2jmJDVJQXVSF7B6ESWF6FEMYA9VL	PÁG. 2660/3958	



APELLIDOS Y NOMBRE / RAZÓN SOCIAL

GARCIA RAMIREZ JOSE LUIS

NIF

***5052*

EXPEDIENTE

1130819

RESOLUCIÓN

DENEGACIÓN DE LA AYUDA

DATOS DE MANTENIMIENTO UNIDADES

GRUPO DE PAGO

ZONAS DE LIMITACIONES NATURALES

**Sup. Dec.
Admisible**

0,00

**Sup.
Resuelta**

0,00

Sobredecl.

0,00

% Sobredecl.

0,00

RESUMEN DE PAGOS

	IMPORTE (Euros)			
	RESUELTO	FEADER	MAPA	CAPADR
A pagar	0,00	0,00	0,00	0,00

APLICACIÓN DE REDUCCIONES Y PENALIZACIONES (%)

Crterios de subvencionabilidad (1)	Presentación tardía	Omisión declaración	Condicionalidad
100,00	0,00	0,00	0,00

IMPORTE (Euros)

Calculado(2)	Reducción	Penalización	Reducción Penalización (3)	Penalización adicional	Resuelto	FEADER	MAPA	CAPADR
0,00 €	0,00 €	0,00 €	0,00 €	0,00 €	0,00 €	0,00 €	0,00 €	0,00 €
Importe Unitario:	54,00 €	Nuevo Importe Unitario:	0,00 €					

RECINTOS PROPUESTOS

REF.	REFERENCIA SIGPAC	CULTIVO	S/R	USO SIGPAC	Sup. Dec. admisible	Sup. Campo	Sup. Determ.	Sup. Resuelta
-522057	23-007-009-00386-0006	OLIVAR	R		0,99		0,99	0,90
170000005838983	23-006-001-00895-0002	OLIVAR	S		0,67		0,67	0,67
170000005838988	23-006-011-00039-0001	OLIVAR	S		1,00		1,00	1,00
170000005838989	23-059-011-00162-0001	OLIVAR	R		17,44		17,44	7,57
170000005838990	23-059-011-00163-0001	OLIVAR	S		3,50		3,50	3,50
170000005838993	23-007-003-00638-0002	OLIVAR	R		1,72		1,72	1,72
170000005838994	23-007-003-00661-0001	OLIVAR	R		12,14		12,14	12,14
170000005838995	23-007-002-00197-0001	OLIVAR	S		1,11		1,11	1,11
170000005838997	23-007-009-00356-0001	OLIVAR	S		0,41		0,41	0,41
170000005838998	23-007-009-00360-0001	OLIVAR	S		0,47		0,47	0,47
170000005838999	23-007-009-00386-0004	OLIVAR	R		8,09		8,09	4,04
170000005839002	23-007-009-00352-0001	OLIVAR	S		0,06		0,06	0,06

(1) Con incidencias que retienen pago o deniegan el expediente.

(2) Se calcula sobre superficie declarada admisible.

(3) Aplicación del artículo 16 bis del RD 147/2023.

(4) Expediente con algunos recintos de pastos permanentes ubicados en espacios protegidos donde la carga ganadera mínima será 0,1 UGM/ha.

Puede verificar la integridad de una copia de este documento mediante la lectura del código QR adjunto o mediante el acceso a la dirección <https://ws050.juntadeandalucia.es/verificarFirma> indicando el código de VERIFICACIÓN

FIRMADO POR

RAQUEL MARIA ESPIN CRESPO

17/10/2024

VERIFICACIÓN

Pk2jmJDVJQXVSF7B6ESWF6FEMYA9VL

PÁG. 2661/3958





INCIDENCIAS

INCIDENCIA DESCRIPCIÓN

- 218 Superficie bruta de cruce en un recinto en el conjunto de las solicitudes supera superficie total que SIGPAC establece para él.
Recinto:23-007-009-00386-00004 Cultivo:101010 OLIVAR-PICUAL Regadío Suma de superficies declaradas para este recinto por todos los solicitantes (Áreas):812 Superficie SIGPAC medida para este recinto (Áreas):407 Exceso de superficie declarada (Hectáreas):4,05 Suma de superficies declaradas para este recinto por el solicitante (Áreas):809
- 219 Superficie bruta de cruce en un recinto en una misma solicitud supera superficie total que el SIGPAC establece para él.
Recinto:23-007-009-00386-00006 Cultivo:101010 OLIVAR-PICUAL Regadío Suma de superficies declaradas para este recinto por el solicitante (Áreas):99 Superficie SIGPAC total para el recinto (Áreas):94 Exceso de superficie declarada (Hectáreas):0,05
Recinto:23-059-011-00162-00001 Cultivo:101010 OLIVAR-PICUAL Regadío Suma de superficies declaradas para este recinto por el solicitante (Áreas):1744 Superficie SIGPAC total para el recinto (Áreas):757 Exceso de superficie declarada (Hectáreas):9,87
- 2454 Solicitante de intervención 6613 cuyo regimen de afiliación a la SS no es ni el sistema especial agrario(cuenta ajena) ni autonomo con actividad agraria.
- 4272 Verifica que las líneas de declaración de las Solicitudes Únicas no tienen solapes con la capa de Retroactividad Gráfica (ambas de la misma campaña) a nivel de expediente/línea de declaración gráfica de la solicitud.
Recinto:23-007-009-00386-00006 Cultivo: - Agregado de la referencia del recinto.:0 Zona de la referencia del recinto.:0 Superficie solapada.:0,04 Id. Incid.:98041024
- 74018 Productor que no es agricultor a título principal, según los datos del ejercicio fiscal n-1 y seguridad socia.
- 74053 Importe inferior a 100 Euros

(1) Con incidencias que retienen pago o deniegan el expediente.

(2) Se calcula sobre superficie declarada admisible.

(3) Aplicación del artículo 16 bis del RD 147/2023.

(4) Expediente con algunos recintos de pastos permanentes ubicados en espacios protegidos donde la carga ganadera mínima será 0,1 UGM/ha.

Puede verificar la integridad de una copia de este documento mediante la lectura del código QR adjunto o mediante el acceso a la dirección <https://ws050.juntadeandalucia.es/verificarFirma> indicando el código de VERIFICACIÓN

FIRMADO POR	RAQUEL MARIA ESPIN CRESPO	17/10/2024
VERIFICACIÓN	Pk2jmJDVJQXVSF7B6ESWF6FEMYA9VL	PÁG. 2662/3958





APELLIDOS Y NOMBRE / RAZÓN SOCIAL

GARCIA RAMIREZ MAYRA

NIF
****7505*

EXPEDIENTE

1196292

RESOLUCIÓN

DENEGACIÓN DE LA AYUDA

DATOS DE MANTENIMIENTO UNIDADES

GRUPO DE PAGO

ZONAS DE LIMITACIONES NATURALES

Sup. Dec. Admisible	Sup. Resuelta	Sobredecl.	% Sobredecl.
1,81	1,81	0,00	0,00

RESUMEN DE PAGOS

	IMPORTE (Euros)			
	RESUELTO	FEADER	MAPA	CAPADR
A pagar	0,00	0,00	0,00	0,00

APLICACIÓN DE REDUCCIONES Y PENALIZACIONES (%)

Criterios de subvencionabilidad (1)	Presentación tardía	Omisión declaración	Condicionidad
100,00	0,00	0,00	0,00

IMPORTE (Euros)

Calculado(2)	Reducción	Penalización	Reducción Penalización (3)	Penalización adicional	Resuelto	FEADER	MAPA	CAPADR
97,74 €	0,00 €	0,00 €	0,00 €	0,00 €	0,00 €	0,00 €	0,00 €	0,00 €
Importe Unitario:	54,00 €	Nuevo Importe Unitario:	54,00 €					

RECINTOS PROPUESTOS

REF.	REFERENCIA SIGPAC	CULTIVO	S/R	USO SIGPAC	Sup. Dec. admisible	Sup. Campo	Sup. Determ.	Sup. Resuelta
170000005021145	23-003-004-00179-0002	OLIVAR	S		0,04		0,04	0,04
170000005021146	23-003-004-00183-0002	OLIVAR	S		0,02		0,02	0,02
170000005021147	23-003-004-00184-0004	OLIVAR	S		0,13		0,13	0,13
170000005021149	23-003-004-00185-0004	OLIVAR	S		0,04		0,04	0,04
170000005021150	23-003-004-00178-0001	OLIVAR	S		0,03		0,03	0,03
170000005021151	23-003-004-00184-0003	OLIVAR	S		0,24		0,24	0,24
170000005021152	23-003-004-00042-0001	OLIVAR	S		0,45		0,45	0,45
170000005021153	23-003-005-00150-0001	OLIVAR	S		0,59		0,59	0,59
170000005021154	23-003-004-00046-0005	OLIVAR	S		0,01		0,01	0,01
170000005021155	23-003-004-00238-0001	OLIVAR	S		0,26		0,26	0,26

INCIDENCIAS

INCIDENCIA DESCRIPCIÓN

74053 Importe inferior a 100 Euros

(1) Con incidencias que retienen pago o deniegan el expediente.

(2) Se calcula sobre superficie declarada admisible.

(3) Aplicación del artículo 16 bis del RD 147/2023.

(4) Expediente con algunos recintos de pastos permanentes ubicados en espacios protegidos donde la carga ganadera mínima será 0,1 UGM/ha.

Puede verificar la integridad de una copia de este documento mediante la lectura del código QR adjunto o mediante el acceso a la dirección <https://ws050.juntadeandalucia.es/verificarFirma> indicando el código de VERIFICACIÓN

FIRMADO POR	RAQUEL MARIA ESPIN CRESPO	17/10/2024	
VERIFICACIÓN	Pk2jmJDVJQXVSF7B6ESWF6FEMYA9VL	PÁG. 2663/3958	



APELLIDOS Y NOMBRE / RAZÓN SOCIAL

GARCIA RAMIREZ VICTORIANO MANUEL

NIF

****1648*

EXPEDIENTE

1196353

RESOLUCIÓN

DENEGACIÓN DE LA AYUDA

DATOS DE MANTENIMIENTO UNIDADES

GRUPO DE PAGO

ZONAS DE LIMITACIONES NATURALES

**Sup. Dec.
Admisible**

1,23

**Sup.
Resuelta**

1,23

Sobredecl.

0,00

% Sobredecl.

0,00

RESUMEN DE PAGOS

IMPORTE (Euros)

	RESUELTO	FEADER	MAPA	CAPADR
A pagar	0,00	0,00	0,00	0,00

APLICACIÓN DE REDUCCIONES Y PENALIZACIONES (%)

Crterios de subvencionabilidad (1)	Presentación tardía	Omisión declaración	Condicionalidad
100,00	0,00	0,00	0,00

IMPORTE (Euros)

Calculado(2)	Reducción	Penalización	Reducción Penalización (3)	Penalización adicional	Resuelto	FEADER	MAPA	CAPADR
66,42 €	0,00 €	0,00 €	0,00 €	0,00 €	0,00 €	0,00 €	0,00 €	0,00 €
Importe Unitario:	54,00 €	Nuevo Importe Unitario:	54,00 €					

RECINTOS PROPUESTOS

REF.	REFERENCIA SIGPAC	CULTIVO	S/R	USO SIGPAC	Sup. Dec. admisible	Sup. Campo	Sup. Determ.	Sup. Resuelta
-1216904	23-003-004-00252-0001	OLIVAR	S		0,01		0,01	0,01
1700000005180671	23-003-004-00254-0001	OLIVAR	S		0,18		0,18	0,18
1700000005180679	23-003-004-00050-0001	OLIVAR	S		0,04		0,04	0,04
1700000005180680	23-003-004-00051-0002	OLIVAR	S		0,97		0,97	0,97
1700000005180681	23-003-004-00052-0001	OLIVAR	S		0,03		0,03	0,03

INCIDENCIAS

INCIDENCIA DESCRIPCIÓN

74053 Importe inferior a 100 Euros

(1) Con incidencias que retienen pago o deniegan el expediente.

(2) Se calcula sobre superficie declarada admisible.

(3) Aplicación del artículo 16 bis del RD 147/2023.

(4) Expediente con algunos recintos de pastos permanentes ubicados en espacios protegidos donde la carga ganadera mínima será 0,1 UGM/ha.

Puede verificar la integridad de una copia de este documento mediante la lectura del código QR adjunto o mediante el acceso a la dirección <https://ws050.juntadeandalucia.es/verificarFirma> indicando el código de VERIFICACIÓN

FIRMADO POR

RAQUEL MARIA ESPIN CRESPO

17/10/2024

VERIFICACIÓN

Pk2jmJDVJQXVSF7B6ESWF6FEMYA9VL

PÁG. 2664/3958





APELLIDOS Y NOMBRE / RAZÓN SOCIAL

GARCIA REYES ALONSO JAVIER

NIF

****1162*

EXPEDIENTE

1140333

RESOLUCIÓN

DENEGACIÓN DE LA AYUDA

DATOS DE MANTENIMIENTO UNIDADES

GRUPO DE PAGO	Sup. Dec. Admisible	Sup. Resuelta	Sobredecl.	% Sobredecl.
ZONAS DE LIMITACIONES NATURALES	122,41	97,58	24,83	20,28

RESUMEN DE PAGOS

	IMPORTE (Euros)			
	RESUELTO	FEADER	MAPA	CAPADR
A pagar	0,00	0,00	0,00	0,00

APLICACIÓN DE REDUCCIONES Y PENALIZACIONES (%)

Criterios de subvencionabilidad (1)	Presentación tardía	Omisión declaración	Condicionidad
100,00	0,00	0,00	0,00

IMPORTE (Euros)

Calculado(2)	Reducción	Penalización	Reducción Penalización (3)	Penalización adicional	Resuelto	FEADER	MAPA	CAPADR
1.188,00 €	240,98 €	947,02 €	0,00 €	0,00 €	0,00 €	0,00 €	0,00 €	0,00 €
Importe Unitario:	54,00 €	Nuevo Importe Unitario:	9,71 €					

RECINTOS PROPUESTOS

REF.	REFERENCIA SIGPAC	CULTIVO	S/R	USO SIGPAC	Sup. Dec. admisible	Sup. Campo	Sup. Determ.	Sup. Resuelta
-471918	23-055-018-00107-0002	OLIVAR	R		1,10		1,10	1,10
-99936	23-055-018-00058-0002	OLIVAR	R		29,44		29,44	29,44
-99874	23-055-018-00051-0002	OLIVAR	R		15,66		15,66	15,66
6953342	23-055-015-00020-0001	OLIVAR	R		14,36		14,36	0,00
6953357	23-055-015-00013-0002	OLIVAR	S		8,93		8,93	0,00
6953375	23-055-015-00025-0002	OLIVAR	S		0,85		0,85	0,00
6953378	23-055-015-00026-0003	OLIVAR	S		0,69		0,69	0,00
170000006064373	23-055-018-00050-0001	OLIVAR	S		35,31		35,31	35,31
170000006064374	23-055-018-00052-0001	OLIVAR	S		15,74		15,74	15,74
170000006064375	23-055-018-09007-0007	OLIVAR	S		0,10		0,10	0,10
170000006064378	23-055-018-00051-0004	CABECERA DE CULTIVO PERMANENTE	R		0,23		0,23	0,23

INCIDENCIAS

INCIDENCIA DESCRIPCIÓN

- 218 Superficie bruta de cruce en un recinto en el conjunto de las solicitudes supera superficie total que SIGPAC establece para él.
 Recinto:23-055-015-00013-00002 Cultivo:101010 OLIVAR-PICUAL Secano Suma de superficies declaradas para este recinto por todos los solicitantes (Áreas):1786 Superficie SIGPAC medida para este recinto (Áreas):893 Exceso de superficie declarada (Hectáreas):8,93
 Suma de superficies declaradas para este recinto por el solicitante (Áreas):893
 Recinto:23-055-015-00020-00001 Cultivo:101010 OLIVAR-PICUAL Regadío Suma de superficies declaradas para este recinto por todos los solicitantes (Áreas):2872 Superficie SIGPAC medida para este recinto (Áreas):1436 Exceso de superficie declarada (Hectáreas):14,36
 Suma de superficies declaradas para este recinto por el solicitante (Áreas):1436
 Recinto:23-055-015-00025-00002 Cultivo:101010 OLIVAR-PICUAL Secano Suma de superficies declaradas para este recinto por todos los solicitantes (Áreas):159 Superficie SIGPAC medida para este recinto (Áreas):122 Exceso de superficie declarada (Hectáreas):0,37
 Suma de superficies declaradas para este recinto por el solicitante (Áreas):25
 Recinto:23-055-015-00026-00003 Cultivo:101010 OLIVAR-PICUAL Secano Suma de superficies declaradas para este recinto por todos los solicitantes (Áreas):138 Superficie SIGPAC medida para este recinto (Áreas):69 Exceso de superficie declarada (Hectáreas):0,69
 Suma de superficies declaradas para este recinto por el solicitante (Áreas):69
- 242 Recinto pendiente de acreditación de titularidad.
 Recinto:23-055-015-00025-00002 Cultivo:101010 OLIVAR-PICUAL Secano
- 74053 Importe inferior a 100 Euros

(1) Con incidencias que retienen pago o deniegan el expediente.

(2) Se calcula sobre superficie declarada admisible.

(3) Aplicación del artículo 16 bis del RD 147/2023.

(4) Expediente con algunos recintos de pastos permanentes ubicados en espacios protegidos donde la carga ganadera mínima será 0,1 UGM/ha.

Puede verificar la integridad de una copia de este documento mediante la lectura del código QR adjunto o mediante el acceso a la dirección <https://ws050.juntadeandalucia.es/verificarFirma> indicando el código de VERIFICACIÓN

FIRMADO POR

RAQUEL MARIA ESPIN CRESPO

17/10/2024

VERIFICACIÓN

Pk2jmJDVJQXVSF7B6ESWF6FEMYA9VL

PÁG. 2665/3958





APELLIDOS Y NOMBRE / RAZÓN SOCIAL

GARCIA ROMERO JOSE MARIA

NIF

****2339*

EXPEDIENTE

1102374

RESOLUCIÓN

DENEGACIÓN DE LA AYUDA

DATOS DE MANTENIMIENTO UNIDADES

GRUPO DE PAGO

ZONAS DE LIMITACIONES NATURALES

**Sup. Dec.
Admisible**

0,00

**Sup.
Resuelta**

0,00

Sobredecl.

0,00

% Sobredecl.

0,00

RESUMEN DE PAGOS

	IMPORTE (Euros)			
	RESUELTO	FEADER	MAPA	CAPADR
A pagar	0,00	0,00	0,00	0,00

APLICACIÓN DE REDUCCIONES Y PENALIZACIONES (%)

Crterios de subvencionabilidad (1)	Presentación tardía	Omisión declaración	Condicionalidad
100,00	0,00	0,00	0,00

IMPORTE (Euros)

Calculado(2)	Reducción	Penalización	Reducción Penalización (3)	Penalización adicional	Resuelto	FEADER	MAPA	CAPADR
0,00 €	0,00 €	0,00 €	0,00 €	0,00 €	0,00 €	0,00 €	0,00 €	0,00 €
Importe Unitario:	54,00 €	Nuevo Importe Unitario:	0,00 €					

RECINTOS PROPUESTOS

REF.	REFERENCIA SIGPAC	CULTIVO	S/R	USO SIGPAC	Sup. Dec. admisible	Sup. Campo	Sup. Determ.	Sup. Resuelta
170000005670129	23-003-041-00346-0001	OLIVAR	R		0,37		0,37	0,37
170000005670130	23-003-042-00348-0002	OLIVAR	S		0,01		0,01	0,01
170000005670131	23-003-042-00350-0001	OLIVAR	S		0,01		0,01	0,01
170000005670132	23-003-042-00351-0001	OLIVAR	S		0,81		0,81	0,81
170000005670133	23-003-042-00352-0001	OLIVAR	S		1,09		1,09	1,09
170000005670134	23-003-042-00355-0001	OLIVAR	S		0,47		0,47	0,47
170000005670135	23-003-042-00356-0001	OLIVAR	S		0,02		0,02	0,02
170000005670136	23-003-041-00386-0001	OLIVAR	S		0,56		0,56	0,56
170000005670137	23-003-041-00807-0001	OLIVAR	S		0,97		0,97	0,97
170000005670138	23-003-042-00331-0001	OLIVAR	S		0,47		0,47	0,47

INCIDENCIAS

INCIDENCIA DESCRIPCIÓN

- 2454 Solicitante de intervención 6613 cuyo regimen de afiliación a la SS no es ni el sistema especial agrario(cuenta ajena) ni autonomo con actividad agraria.
- 74018 Productor que no es agricultor a título principal, según los datos del ejercicio fiscal n-1 y seguridad socia.
- 74053 Importe inferior a 100 Euros
- 75022 No Autoriza a que, en caso de la devolución por la entidad financiera (retrocesión bancaria) del pago en la cuenta corriente consignada en la solicitud y que está debidamente registrada en el sistema contable GIRO de la Junta de Andalucía, se proceda al pago en cualquier otra cuenta corriente de la titularidad del solicitante vigente en dicho sistema contable.

(1) Con incidencias que retienen pago o deniegan el expediente.

(2) Se calcula sobre superficie declarada admisible.

(3) Aplicación del artículo 16 bis del RD 147/2023.

(4) Expediente con algunos recintos de pastos permanentes ubicados en espacios protegidos donde la carga ganadera mínima será 0,1 UGM/ha.

Puede verificar la integridad de una copia de este documento mediante la lectura del código QR adjunto o mediante el acceso a la dirección <https://ws050.juntadeandalucia.es/verificarFirma> indicando el código de VERIFICACIÓN

FIRMADO POR

RAQUEL MARIA ESPIN CRESPO

17/10/2024

VERIFICACIÓN

Pk2jmJDVJQXVSF7B6ESWF6FEMYA9VL

PÁG. 2666/3958



**APELLIDOS Y NOMBRE / RAZÓN SOCIAL**

GARCIA RUANO FRANCISCO

NIF

****1916*

EXPEDIENTE

1234888

RESOLUCIÓN

DENEGACIÓN DE LA AYUDA

DATOS DE MANTENIMIENTO UNIDADES**GRUPO DE PAGO**

ZONAS DE LIMITACIONES NATURALES

**Sup. Dec.
Admisible**

0,00

**Sup.
Resuelta**

0,00

Sobredecl.

0,00

% Sobredecl.

0,00

RESUMEN DE PAGOS**IMPORTE (Euros)**

	RESUELTO	FEADER	MAPA	CAPADR
A pagar	0,00	0,00	0,00	0,00

APLICACIÓN DE REDUCCIONES Y PENALIZACIONES (%)

Crterios de subvencionabilidad (1)	Presentación tardía	Omisión declaración	Condicionalidad
100,00	0,00	0,00	0,00

IMPORTE (Euros)

Calculado(2)	Reducción	Penalización	Reducción adicional (3)	Penalización adicional	Resuelto	FEADER	MAPA	CAPADR
0,00 €	0,00 €	0,00 €	0,00 €	0,00 €	0,00 €	0,00 €	0,00 €	0,00 €
Importe Unitario:	54,00 €	Nuevo Importe Unitario:	0,00 €					

RECINTOS PROPUESTOS

REF.	REFERENCIA SIGPAC	CULTIVO	S/R	USO SIGPAC	Sup. Dec. admisible	Sup. Campo	Sup. Determ.	Sup. Resuelta
170000005390518	23-040-002-00029-0001	OLIVAR	S		1,25		1,25	1,25
170000005390519	23-040-006-00055-0002	BARBECHO TRADICIONAL	S		0,06		0,06	0,06
170000005390520	23-040-006-00055-0003	BARBECHO TRADICIONAL	S		0,10		0,10	0,10

INCIDENCIAS**INCIDENCIA DESCRIPCIÓN**

2454 Solicitante de intervención 6613 cuyo regimen de afiliacion a la SS no es ni el sistema especial agrario(cuenta ajena) ni autonomo con actividad agraria.

74018 Productor que no es agricultor a título principal, según los datos del ejercicio fiscal n-1 y seguridad socia.

74053 Importe inferior a 100 Euros

Datos considerados para el Cálculo de la Carga Ganadera del expediente

Superficie determinada para Cálculo Carga Ganadera: 0,00 ha
Carga Ganadera del Expediente: 0,00 ugm/ha

Incidenias de carga ganadera**INCIDENCIA DESCRIPCIÓN**

86132 Recinto superficie forrajera que no realiza la actividad de producción de pastoreo.
Recinto:23-040-006-00055-00002 Cultivo:20000 BARBECHO TRADICIONAL-SIN VARIEDAD Secano
Recinto:23-040-006-00055-00003 Cultivo:20000 BARBECHO TRADICIONAL-SIN VARIEDAD Secano

(1) Con incidencias que retienen pago o deniegan el expediente.

(2) Se calcula sobre superficie declarada admisible.

(3) Aplicación del artículo 16 bis del RD 147/2023.

(4) Expediente con algunos recintos de pastos permanentes ubicados en espacios protegidos donde la carga ganadera mínima será 0,1 UGM/ha.

Puede verificar la integridad de una copia de este documento mediante la lectura del código QR adjunto o mediante el acceso a la dirección <https://ws050.juntadeandalucia.es/verificarFirma> indicando el código de VERIFICACIÓN

FIRMADO POR

RAQUEL MARIA ESPIN CRESPO

17/10/2024

VERIFICACIÓN

Pk2jmJDVJQXVSF7B6ESWF6FEMYA9VL

PÁG. 2667/3958





APELLIDOS Y NOMBRE / RAZÓN SOCIAL

GARCIA RUS FRANCISCO JOSE

NIF

****7919*

EXPEDIENTE

1220193

RESOLUCIÓN

DENEGACIÓN DE LA AYUDA

DATOS DE MANTENIMIENTO UNIDADES

GRUPO DE PAGO

ZONAS DE LIMITACIONES NATURALES

**Sup. Dec.
Admisible**
0,00

**Sup.
Resuelta**
0,00

Sobredecl.
0,00

% Sobredecl.
0,00

RESUMEN DE PAGOS

	IMPORTE (Euros)			
	RESUELTO	FEADER	MAPA	CAPADR
A pagar	0,00	0,00	0,00	0,00

APLICACIÓN DE REDUCCIONES Y PENALIZACIONES (%)

Crterios de subvencionabilidad (1)	Presentación tardía	Omisión declaración	Condicionalidad
100,00	0,00	0,00	0,00

IMPORTE (Euros)

Calculado(2)	Reducción	Penalización	Reducción adicional	Penalización adicional	Resuelto	FEADER	MAPA	CAPADR
0,00 €	0,00 €	0,00 €	0,00 €	0,00 €	0,00 €	0,00 €	0,00 €	0,00 €
Importe Unitario:	54,00 €	Nuevo Importe Unitario:	0,00 €					

RECINTOS PROPUESTOS

REF.	REFERENCIA SIGPAC	CULTIVO	S/R	USO SIGPAC	Sup. Dec. admisible	Sup. Campo	Sup. Determ.	Sup. Resuelta
-559457	23-009-019-00148-0001	OLIVAR	S		0,02		0,02	0,02
6840842	23-009-031-00439-0001	OLIVAR	R		5,16		5,16	5,16
6840843	23-009-031-00448-0002	OLIVAR	R		0,60		0,60	0,60
6840844	23-009-031-00446-0003	OLIVAR	R		3,42		3,42	3,42
1700000006254965	23-009-016-00428-0001	OLIVAR	S		0,65		0,65	0,65
1700000006254966	23-009-016-09000-0012	OLIVAR	S		0,09		0,09	0,09
1700000006254967	23-009-019-00151-0001	OLIVAR	S		0,82		0,82	0,82
1700000006254968	23-009-019-00153-0001	OLIVAR	S		0,25		0,25	0,25
1700000006254969	23-009-019-00155-0002	OLIVAR	S		1,14		1,14	1,14
1700000006254970	23-009-020-00019-0001	OLIVAR	S		0,72		0,72	0,72
1700000006254971	23-009-020-00020-0001	OLIVAR	S		0,74		0,74	0,74
1700000006254972	23-009-017-00421-0001	OLIVAR	S		0,45		0,45	0,45
1700000006254973	23-009-019-00149-0001	OLIVAR	S		0,16		0,16	0,16

INCIDENCIAS

INCIDENCIA DESCRIPCIÓN

74018	Productor que no es agricultor a título principal, según los datos del ejercicio fiscal n-1 y seguridad socia.
74053	Importe inferior a 100 Euros

(1) Con incidencias que retienen pago o deniegan el expediente.

(2) Se calcula sobre superficie declarada admisible.

(3) Aplicación del artículo 16 bis del RD 147/2023.

(4) Expediente con algunos recintos de pastos permanentes ubicados en espacios protegidos donde la carga ganadera mínima será 0,1 UGM/ha.

Puede verificar la integridad de una copia de este documento mediante la lectura del código QR adjunto o mediante el acceso a la dirección <https://ws050.juntadeandalucia.es/verificarFirma> indicando el código de VERIFICACIÓN

FIRMADO POR	RAQUEL MARIA ESPIN CRESPO	17/10/2024
VERIFICACIÓN	Pk2jmJDVJQXVSF7B6ESWF6FEMYA9VL	PÁG. 2668/3958





APELLIDOS Y NOMBRE / RAZÓN SOCIAL

GARCIA TORRES FRANCISCO DE PAULA

NIF

***0102*

EXPEDIENTE

1281295

RESOLUCIÓN

DENEGACIÓN DE LA AYUDA

DATOS DE MANTENIMIENTO UNIDADES

GRUPO DE PAGO

ZONAS DE LIMITACIONES NATURALES

**Sup. Dec.
Admisible**

0,00

**Sup.
Resuelta**

0,00

Sobredecl.

0,00

% Sobredecl.

0,00

RESUMEN DE PAGOS

	IMPORTE (Euros)			
	RESUELTO	FEADER	MAPA	CAPADR
A pagar	0,00	0,00	0,00	0,00

APLICACIÓN DE REDUCCIONES Y PENALIZACIONES (%)

Crterios de subvencionabilidad (1)	Presentación tardía	Omisión declaración	Condicionalidad
100,00	0,00	0,00	0,00

IMPORTE (Euros)

Calculado(2)	Reducción	Penalización	Reducción Penalización (3)	Penalización adicional	Resuelto	FEADER	MAPA	CAPADR
0,00 €	0,00 €	0,00 €	0,00 €	0,00 €	0,00 €	0,00 €	0,00 €	0,00 €
Importe Unitario:	54,00 €	Nuevo Importe Unitario:	0,00 €					

RECINTOS PROPUESTOS

REF.	REFERENCIA SIGPAC	CULTIVO	S/R	USO SIGPAC	Sup. Dec. admisible	Sup. Campo	Sup. Determ.	Sup. Resuelta
5088680	23-009-003-00100-0001	OLIVAR	R		2,15		2,15	2,15
5088681	23-009-004-00243-0003	OLIVAR	S		0,58		0,58	0,58
5088682	23-009-003-00066-0001	OLIVAR	R		0,03		0,03	0,03
5088683	23-009-003-00460-0001	OLIVAR	R		0,41		0,41	0,41
5088685	23-009-011-00013-0001	OLIVAR	S		0,01		0,01	0,01
5088686	23-009-016-00363-0001	OLIVAR	S		0,02		0,02	0,02
5088687	23-009-011-00011-0001	OLIVAR	S		0,01		0,01	0,01
5088688	23-009-011-00012-0001	OLIVAR	S		2,87		2,87	2,87
5088689	23-009-032-00041-0001	OLIVAR	R		1,20		1,20	1,20
5088690	23-009-016-00366-0002	OLIVAR	S		0,07		0,07	0,07
5088691	23-009-016-00364-0001	OLIVAR	S		0,34		0,34	0,34
5088692	23-009-016-00365-0002	OLIVAR	S		0,14		0,14	0,14
6913302	23-009-045-00254-0002	OLIVAR	R		2,08		2,08	2,08
1700000006257526	23-009-003-00319-0001	OLIVAR	S		1,58		1,58	1,58
1700000006257527	23-009-032-00046-0001	OLIVAR	S		0,38		0,38	0,38
1700000006257529	23-009-016-00158-0001	OLIVAR	S		2,42		2,42	2,42
1700000006257531	23-009-003-00457-0003	OLIVAR	R		0,14		0,14	0,14

INCIDENCIAS

INCIDENCIA DESCRIPCIÓN

- 74018 Productor que no es agricultor a título principal, según los datos del ejercicio fiscal n-1 y seguridad socia.
- 74053 Importe inferior a 100 Euros

(1) Con incidencias que retienen pago o deniegan el expediente.

(2) Se calcula sobre superficie declarada admisible.

(3) Aplicación del artículo 16 bis del RD 147/2023.

(4) Expediente con algunos recintos de pastos permanentes ubicados en espacios protegidos donde la carga ganadera mínima será 0,1 UGM/ha.

Puede verificar la integridad de una copia de este documento mediante la lectura del código QR adjunto o mediante el acceso a la dirección <https://ws050.juntadeandalucia.es/verificarFirma> indicando el código de VERIFICACIÓN

FIRMADO POR	RAQUEL MARIA ESPIN CRESPO	17/10/2024
VERIFICACIÓN	Pk2jmJDVJQXVSF7B6ESWF6FEMYA9VL	PÁG. 2669/3958





APELLIDOS Y NOMBRE / RAZÓN SOCIAL

GARCÍA VARGAS JAVIER

NIF

****7252*

EXPEDIENTE

1281871

RESOLUCIÓN

DENEGACIÓN DE LA AYUDA

DATOS DE MANTENIMIENTO UNIDADES

GRUPO DE PAGO

ZONAS DE LIMITACIONES NATURALES

**Sup. Dec.
Admisible**

0,00

**Sup.
Resuelta**

0,00

Sobredecl.

0,00

% Sobredecl.

0,00

RESUMEN DE PAGOS

IMPORTE (Euros)

	RESUELTO	FEADER	MAPA	CAPADR
A pagar	0,00	0,00	0,00	0,00

APLICACIÓN DE REDUCCIONES Y PENALIZACIONES (%)

Crterios de subvencionabilidad (1)	Presentación tardía	Omisión declaración	Condicionalidad
100,00	0,00	0,00	0,00

IMPORTE (Euros)

Calculado(2)	Reducción	Penalización	Reducción Penalización (3)	Penalización adicional	Resuelto	FEADER	MAPA	CAPADR
0,00 €	0,00 €	0,00 €	0,00 €	0,00 €	0,00 €	0,00 €	0,00 €	0,00 €
Importe Unitario:	54,00 €	Nuevo Importe Unitario:	0,00 €					

INCIDENCIAS

INCIDENCIA DESCRIPCIÓN

74051	Solicitante de intervención 6613, que no declara ningun recinto en zona desfavorecida.
74053	Importe inferior a 100 Euros

(1) Con incidencias que retienen pago o deniegan el expediente.

(2) Se calcula sobre superficie declarada admisible.

(3) Aplicación del artículo 16 bis del RD 147/2023.

(4) Expediente con algunos recintos de pastos permanentes ubicados en espacios protegidos donde la carga ganadera mínima será 0,1 UGM/ha.

Puede verificar la integridad de una copia de este documento mediante la lectura del código QR adjunto o mediante el acceso a la dirección <https://ws050.juntadeandalucia.es/verificarFirma> indicando el código de VERIFICACIÓN

FIRMADO POR	RAQUEL MARIA ESPIN CRESPO	17/10/2024	
VERIFICACIÓN	Pk2jmJDVJQXVSF7B6ESWF6FEMYA9VL	PÁG. 2670/3958	



APELLIDOS Y NOMBRE / RAZÓN SOCIAL

GARCIA VILCHEZ VANESA

NIF

****5572*

EXPEDIENTE

1180816

RESOLUCIÓN

DENEGACIÓN DE LA AYUDA

DATOS DE MANTENIMIENTO UNIDADES

GRUPO DE PAGO

ZONAS DE LIMITACIONES NATURALES

Sup. Dec. Admisible

0,00

Sup. Resuelta

0,00

Sobredecl.

0,00

% Sobredecl.

0,00

RESUMEN DE PAGOS

IMPORTE (Euros)

	RESUELTO	FEADER	MAPA	CAPADR
A pagar	0,00	0,00	0,00	0,00

APLICACIÓN DE REDUCCIONES Y PENALIZACIONES (%)

Crterios de subvencionabilidad (1)	Presentación tardía	Omisión declaración	Condicionalidad
100,00	0,00	0,00	0,00

IMPORTE (Euros)

Calculado(2)	Reducción	Penalización	Reducción Penalización (3)	Penalización adicional	Resuelto	FEADER	MAPA	CAPADR
0,00 €	0,00 €	0,00 €	0,00 €	0,00 €	0,00 €	0,00 €	0,00 €	0,00 €
Importe Unitario:	54,00 €	Nuevo Importe Unitario:	0,00 €					

RECINTOS PROPUESTOS

REF.	REFERENCIA SIGPAC	CULTIVO	S/R	USO SIGPAC	Sup. Dec. admisible	Sup. Campo	Sup. Determ.	Sup. Resuelta
-590218	23-003-039-00385-0004	OLIVAR	S		1,26		1,26	1,26
1700000005925269	23-003-037-00075-0001	OLIVAR	S		1,24		1,24	1,24
1700000005925270	23-003-037-00076-0001	OLIVAR	S		0,01		0,01	0,01
1700000005925271	23-003-039-00324-0002	OLIVAR	S		0,01		0,01	0,01
1700000005925272	23-003-039-00382-0006	OLIVAR	S		0,01		0,01	0,01
1700000005925274	23-003-039-00430-0002	OLIVAR	S		0,02		0,02	0,02
1700000005925276	23-003-039-00382-0004	OLIVAR	S		0,02		0,02	0,02
1700000005925277	23-003-040-00189-0002	OLIVAR	S		0,21		0,21	0,21

INCIDENCIAS

INCIDENCIA DESCRIPCIÓN

2454	Solicitante de intervención 6613 cuyo regimen de afiliacion a la SS no es ni el sistema especial agrario(cuenta ajena) ni autonomo con actividad agraria.
74018	Productor que no es agricultor a título principal, según los datos del ejercicio fiscal n-1 y seguridad socia.
74053	Importe inferior a 100 Euros

(1) Con incidencias que retienen pago o deniegan el expediente.

(2) Se calcula sobre superficie declarada admisible.

(3) Aplicación del artículo 16 bis del RD 147/2023.

(4) Expediente con algunos recintos de pastos permanentes ubicados en espacios protegidos donde la carga ganadera mínima será 0,1 UGM/ha.

Puede verificar la integridad de una copia de este documento mediante la lectura del código QR adjunto o mediante el acceso a la dirección <https://ws050.juntadeandalucia.es/verificarFirma> indicando el código de VERIFICACIÓN

FIRMADO POR

RAQUEL MARIA ESPIN CRESPO

17/10/2024

VERIFICACIÓN

Pk2jmJDVJQXVSF7B6ESWF6FEMYA9VL

PÁG. 2671/3958





APELLIDOS Y NOMBRE / RAZÓN SOCIAL

GARRIDO ARANDA ESTRELLA

NIF
****2264*

EXPEDIENTE

1079727

RESOLUCIÓN

DENEGACIÓN DE LA AYUDA

DATOS DE MANTENIMIENTO UNIDADES

GRUPO DE PAGO

ZONAS DE LIMITACIONES NATURALES

Sup. Dec. Admisible	Sup. Resuelta	Sobredecl.	% Sobredecl.
0,00	0,00	0,00	0,00

RESUMEN DE PAGOS

	IMPORTE (Euros)			
	RESUELTO	FEADER	MAPA	CAPADR
A pagar	0,00	0,00	0,00	0,00

APLICACIÓN DE REDUCCIONES Y PENALIZACIONES (%)

Criterios de subvencionabilidad (1)	Presentación tardía	Omisión declaración	Condicionalidad
100,00	0,00	0,00	0,00

IMPORTE (Euros)

Calculado(2)	Reducción	Penalización	Reducción Penalización (3)	Penalización adicional	Resuelto	FEADER	MAPA	CAPADR
0,00 €	0,00 €	0,00 €	0,00 €	0,00 €	0,00 €	0,00 €	0,00 €	0,00 €
Importe Unitario:	54,00 €	Nuevo Importe Unitario:	0,00 €					

RECINTOS PROPUESTOS

REF.	REFERENCIA SIGPAC	CULTIVO	S/R	USO SIGPAC	Sup. Dec. admisible	Sup. Campo	Sup. Determ.	Sup. Resuelta
170000005194517	23-063-017-00141-0002	OLIVAR	S		0,87		0,87	0,87

INCIDENCIAS

INCIDENCIA DESCRIPCIÓN

2454	Solicitante de intervención 6613 cuyo regimen de afiliacion a la SS no es ni el sistema especial agrario(cuenta ajena) ni autonomo con actividad agraria.
74018	Productor que no es agricultor a título principal, según los datos del ejercicio fiscal n-1 y seguridad socia.
74053	Importe inferior a 100 Euros

(1) Con incidencias que retienen pago o deniegan el expediente.

(2) Se calcula sobre superficie declarada admisible.

(3) Aplicación del artículo 16 bis del RD 147/2023.

(4) Expediente con algunos recintos de pastos permanentes ubicados en espacios protegidos donde la carga ganadera mínima será 0,1 UGM/ha.

Puede verificar la integridad de una copia de este documento mediante la lectura del código QR adjunto o mediante el acceso a la dirección <https://ws050.juntadeandalucia.es/verificarFirma> indicando el código de VERIFICACIÓN

FIRMADO POR

RAQUEL MARIA ESPIN CRESPO

17/10/2024

VERIFICACIÓN

Pk2jmJDVJQXVSF7B6ESWF6FEMYA9VL

PÁG. 2672/3958





APELLIDOS Y NOMBRE / RAZÓN SOCIAL

GARRIDO ARANDA FERNANDO

NIF

****5983*

EXPEDIENTE

1079738

RESOLUCIÓN

DENEGACIÓN DE LA AYUDA

DATOS DE MANTENIMIENTO UNIDADES

GRUPO DE PAGO

ZONAS DE LIMITACIONES NATURALES

**Sup. Dec.
Admisible**

1,33

**Sup.
Resuelta**

1,33

Sobredecl.

0,00

% Sobredecl.

0,00

RESUMEN DE PAGOS

	IMPORTE (Euros)			
	RESUELTO	FEADER	MAPA	CAPADR
A pagar	0,00	0,00	0,00	0,00

APLICACIÓN DE REDUCCIONES Y PENALIZACIONES (%)

Crterios de subvencionabilidad (1)	Presentación tardía	Omisión declaración	Condicionalidad
100,00	0,00	0,00	0,00

IMPORTE (Euros)

Calculado(2)	Reducción	Penalización	Reducción Penalización (3)	Penalización adicional	Resuelto	FEADER	MAPA	CAPADR
71,82 €	0,00 €	0,00 €	0,00 €	0,00 €	0,00 €	0,00 €	0,00 €	0,00 €
Importe Unitario:	54,00 €	Nuevo Importe Unitario:	54,00 €					

RECINTOS PROPUESTOS

REF.	REFERENCIA SIGPAC	CULTIVO	S/R	USO SIGPAC	Sup. Dec. admisible	Sup. Campo	Sup. Determ.	Sup. Resuelta
1700000005194547	23-008-015-00234-0001	OLIVAR	S		0,68		0,68	0,68
1700000005194551	23-008-023-00140-0001	OLIVAR	R		0,60		0,60	0,60
1700000005194552	23-008-023-00159-0001	OLIVAR	R		0,05		0,05	0,05

INCIDENCIAS

INCIDENCIA DESCRIPCIÓN

74053 Importe inferior a 100 Euros

(1) Con incidencias que retienen pago o deniegan el expediente.

(2) Se calcula sobre superficie declarada admisible.

(3) Aplicación del artículo 16 bis del RD 147/2023.

(4) Expediente con algunos recintos de pastos permanentes ubicados en espacios protegidos donde la carga ganadera mínima será 0,1 UGM/ha.

Puede verificar la integridad de una copia de este documento mediante la lectura del código QR adjunto o mediante el acceso a la dirección <https://ws050.juntadeandalucia.es/verificarFirma> indicando el código de VERIFICACIÓN

FIRMADO POR	RAQUEL MARIA ESPIN CRESPO	17/10/2024	
VERIFICACIÓN	Pk2jmJDVJQXVSF7B6ESWF6FEMYA9VL	PÁG. 2673/3958	



APELLIDOS Y NOMBRE / RAZÓN SOCIAL

GARRIDO CAMARA FRANCISCO JESUS

NIF

***9959*

EXPEDIENTE

1276508

RESOLUCIÓN

DENEGACIÓN DE LA AYUDA

DATOS DE MANTENIMIENTO UNIDADES

GRUPO DE PAGO

ZONAS DE LIMITACIONES NATURALES

Sup. Dec. Admisible

0,00

Sup. Resuelta

0,00

Sobredecl.

0,00

% Sobredecl.

0,00

RESUMEN DE PAGOS

	IMPORTE (Euros)			
	RESUELTO	FEADER	MAPA	CAPADR
A pagar	0,00	0,00	0,00	0,00

APLICACIÓN DE REDUCCIONES Y PENALIZACIONES (%)

Crterios de subvencionabilidad (1)	Presentación tardía	Omisión declaración	Condicionalidad
100,00	0,00	0,00	0,00

IMPORTE (Euros)

Calculado(2)	Reducción	Penalización	Reducción adicional (3)	Penalización adicional	Resuelto	FEADER	MAPA	CAPADR
0,00 €	0,00 €	0,00 €	0,00 €	0,00 €	0,00 €	0,00 €	0,00 €	0,00 €
Importe Unitario:	54,00 €	Nuevo Importe Unitario:	0,00 €					

RECINTOS PROPUESTOS

REF.	REFERENCIA SIGPAC	CULTIVO	S/R	USO SIGPAC	Sup. Dec. admisible	Sup. Campo	Sup. Determ.	Sup. Resuelta
-1326169	23-041-003-00243-0001	OLIVAR	S		8,22		8,22	8,22
-1232236	23-041-006-00284-0001	OLIVAR	S		0,09		0,09	0,09
-497246	23-041-002-00129-0001	OLIVAR	S		3,85		3,85	3,85
-497245	23-041-002-00128-0001	OLIVAR	S		0,01		0,01	0,01
4645868	23-041-004-00083-0001	OLIVAR	S		2,34		2,34	2,34
4645869	23-041-004-00084-0001	OLIVAR	S		1,46		1,46	1,46
5509223	23-041-003-00150-0001	OLIVAR	S		0,41		0,41	0,41
170000002204728	23-041-003-00107-0001	OLIVAR	S		1,82		1,82	1,82
170000002204729	23-041-005-00070-0001	OLIVAR	S		1,70		1,70	1,70
170000002988375	23-041-003-00102-0001	OLIVAR	S		1,52		1,52	1,52
170000002988376	23-041-003-00234-0002	OLIVAR	S		0,53		0,53	0,53
170000002988377	23-041-004-00063-0001	OLIVAR	S		1,67		1,67	1,67
170000002988378	23-041-004-00064-0001	OLIVAR	S		0,96		0,96	0,96
170000002988379	23-041-004-00143-0001	OLIVAR	S		1,43		1,43	1,43
170000002988380	23-041-005-00232-0001	OLIVAR	S		1,28		1,28	1,28
170000002988381	23-041-006-00284-0001	OLIVAR	S		2,30		2,30	2,30
170000002988382	23-041-007-00173-0001	OLIVAR	S		1,73		1,73	1,73
170000002988497	23-041-007-00174-0001	OLIVAR	S		1,72		1,72	1,72
170000002988980	23-041-002-00065-0001	OLIVAR	S		0,01		0,01	0,01
170000002988981	23-041-005-00230-0001	OLIVAR	S		1,39		1,39	1,39
170000002988983	23-060-004-00044-0001	OLIVAR	S		1,12		1,12	1,12
170000002988984	23-060-004-00064-0001	OLIVAR	S		0,94		0,94	0,94
170000002988985	23-060-005-00147-0002	OLIVAR	S		0,23		0,23	0,23

INCIDENCIAS

INCIDENCIA DESCRIPCIÓN

74018	Productor que no es agricultor a título principal, según los datos del ejercicio fiscal n-1 y seguridad socia.
74053	Importe inferior a 100 Euros

(1) Con incidencias que retienen pago o deniegan el expediente.

(2) Se calcula sobre superficie declarada admisible.

(3) Aplicación del artículo 16 bis del RD 147/2023.

(4) Expediente con algunos recintos de pastos permanentes ubicados en espacios protegidos donde la carga ganadera mínima será 0,1 UGM/ha.

Puede verificar la integridad de una copia de este documento mediante la lectura del código QR adjunto o mediante el acceso a la dirección <https://ws050.juntadeandalucia.es/verificarFirma> indicando el código de VERIFICACIÓN

FIRMADO POR

RAQUEL MARIA ESPIN CRESPO

17/10/2024

VERIFICACIÓN

Pk2jmJDVJQXVSF7B6ESWF6FEMYA9VL

PÁG. 2674/3958





APELLIDOS Y NOMBRE / RAZÓN SOCIAL

GARRIDO CANO MARIA SOL

NIF

****8175*

EXPEDIENTE

1138781

RESOLUCIÓN

DENEGACIÓN DE LA AYUDA

DATOS DE MANTENIMIENTO UNIDADES

GRUPO DE PAGO

ZONAS DE LIMITACIONES NATURALES

**Sup. Dec.
Admisible**

0,00

**Sup.
Resuelta**

0,00

Sobredecl.

0,00

% Sobredecl.

0,00

RESUMEN DE PAGOS

IMPORTE (Euros)

	RESUELTO	FEADER	MAPA	CAPADR
A pagar	0,00	0,00	0,00	0,00

APLICACIÓN DE REDUCCIONES Y PENALIZACIONES (%)

Crterios de subvencionabilidad (1)	Presentación tardía	Omisión declaración	Condicionalidad
100,00	0,00	0,00	0,00

IMPORTE (Euros)

Calculado(2)	Reducción	Penalización	Reducción Penalización (3)	Penalización adicional	Resuelto	FEADER	MAPA	CAPADR
0,00 €	0,00 €	0,00 €	0,00 €	0,00 €	0,00 €	0,00 €	0,00 €	0,00 €
Importe Unitario:	54,00 €	Nuevo Importe Unitario:	0,00 €					

RECINTOS PROPUESTOS

REF.	REFERENCIA SIGPAC	CULTIVO	S/R	USO SIGPAC	Sup. Dec. admisible	Sup. Campo	Sup. Determ.	Sup. Resuelta
4616351	23-003-039-00152-0001	OLIVAR	S		0,82		0,82	0,82
1700000005915002	23-060-006-00018-0002	OLIVAR	S		0,72		0,72	0,72
1700000006804861	23-003-038-00388-0001	OLIVAR	S		0,60		0,60	0,60
1700000006804862	23-003-038-00389-0002	OLIVAR	S		0,04		0,04	0,04
1700000006804863	23-003-039-00256-0002	OLIVAR	S		0,01		0,01	0,01
1700000006804864	23-003-039-00257-0001	OLIVAR	S		0,62		0,62	0,62
1700000006804865	23-003-039-00258-0004	OLIVAR	S		0,02		0,02	0,02
1700000006804866	23-003-039-00257-0002	OLIVAR	S		0,07		0,07	0,07

INCIDENCIAS

INCIDENCIA DESCRIPCIÓN

- 74018 Productor que no es agricultor a título principal, según los datos del ejercicio fiscal n-1 y seguridad socia.
- 74053 Importe inferior a 100 Euros

(1) Con incidencias que retienen pago o deniegan el expediente.

(2) Se calcula sobre superficie declarada admisible.

(3) Aplicación del artículo 16 bis del RD 147/2023.

(4) Expediente con algunos recintos de pastos permanentes ubicados en espacios protegidos donde la carga ganadera mínima será 0,1 UGM/ha.

Puede verificar la integridad de una copia de este documento mediante la lectura del código QR adjunto o mediante el acceso a la dirección <https://ws050.juntadeandalucia.es/verificarFirma> indicando el código de VERIFICACIÓN

FIRMADO POR

RAQUEL MARIA ESPIN CRESPO

17/10/2024

VERIFICACIÓN

Pk2jmJDVJQXVSF7B6ESWF6FEMYA9VL

PÁG. 2675/3958





APELLIDOS Y NOMBRE / RAZÓN SOCIAL

GARRIDO FERNANDEZ FRANCISCO

NIF

****1620*

EXPEDIENTE

1188560

RESOLUCIÓN

DENEGACIÓN DE LA AYUDA

DATOS DE MANTENIMIENTO UNIDADES

GRUPO DE PAGO

ZONAS DE LIMITACIONES NATURALES

**Sup. Dec.
Admisible**

0,00

**Sup.
Resuelta**

0,00

Sobredecl.

0,00

% Sobredecl.

0,00

RESUMEN DE PAGOS

IMPORTE (Euros)

	RESUELTO	FEADER	MAPA	CAPADR
A pagar	0,00	0,00	0,00	0,00

APLICACIÓN DE REDUCCIONES Y PENALIZACIONES (%)

Crterios de subvencionabilidad (1)	Presentación tardía	Omisión declaración	Condicionalidad
100,00	0,00	0,00	0,00

IMPORTE (Euros)

Calculado(2)	Reducción	Penalización	Reducción Penalización (3)	Penalización adicional	Resuelto	FEADER	MAPA	CAPADR
0,00 €	0,00 €	0,00 €	0,00 €	0,00 €	0,00 €	0,00 €	0,00 €	0,00 €
Importe Unitario:	54,00 €	Nuevo Importe Unitario:	0,00 €					

RECINTOS PROPUESTOS

REF.	REFERENCIA SIGPAC	CULTIVO	S/R	USO SIGPAC	Sup. Dec. admisible	Sup. Campo	Sup. Determ.	Sup. Resuelta
5278339	23-063-022-00330-0002	OLIVAR	S		1,28		1,28	1,28
1700000005444979	23-063-015-00016-0001	OLIVAR	S		0,69		0,69	0,69
1700000005444980	23-063-032-00267-0001	OLIVAR	S		1,59		1,59	1,59
1700000005444981	23-063-022-00302-0001	OLIVAR	S		1,20		1,20	1,20

INCIDENCIAS

INCIDENCIA DESCRIPCIÓN

74018	Productor que no es agricultor a título principal, según los datos del ejercicio fiscal n-1 y seguridad socia.
74053	Importe inferior a 100 Euros

(1) Con incidencias que retienen pago o deniegan el expediente.

(2) Se calcula sobre superficie declarada admisible.

(3) Aplicación del artículo 16 bis del RD 147/2023.

(4) Expediente con algunos recintos de pastos permanentes ubicados en espacios protegidos donde la carga ganadera mínima será 0,1 UGM/ha.

Puede verificar la integridad de una copia de este documento mediante la lectura del código QR adjunto o mediante el acceso a la dirección <https://ws050.juntadeandalucia.es/verificarFirma> indicando el código de VERIFICACIÓN

FIRMADO POR

RAQUEL MARIA ESPIN CRESPO

17/10/2024

VERIFICACIÓN

Pk2jmJDVJQXVSF7B6ESWF6FEMYA9VL

PÁG. 2676/3958





APELLIDOS Y NOMBRE / RAZÓN SOCIAL

GARRIDO FERNANDEZ JOSE DIEGO

NIF

****9239*

EXPEDIENTE

1044642

RESOLUCIÓN

DENEGACIÓN DE LA AYUDA

DATOS DE MANTENIMIENTO UNIDADES

GRUPO DE PAGO

ZONAS DE LIMITACIONES NATURALES

**Sup. Dec.
Admisible**

0,00

**Sup.
Resuelta**

0,00

Sobredecl.

0,00

% Sobredecl.

0,00

RESUMEN DE PAGOS

	IMPORTE (Euros)			
	RESUELTO	FEADER	MAPA	CAPADR
A pagar	0,00	0,00	0,00	0,00

APLICACIÓN DE REDUCCIONES Y PENALIZACIONES (%)

Crterios de subvencionabilidad (1)	Presentación tardía	Omisión declaración	Condicionalidad
100,00	0,00	0,00	0,00

IMPORTE (Euros)

Calculado(2)	Reducción	Penalización	Reducción Penalización (3)	Penalización adicional	Resuelto	FEADER	MAPA	CAPADR
0,00 €	0,00 €	0,00 €	0,00 €	0,00 €	0,00 €	0,00 €	0,00 €	0,00 €
Importe Unitario:	54,00 €	Nuevo Importe Unitario:	0,00 €					

(1) Con incidencias que retienen pago o deniegan el expediente.

(2) Se calcula sobre superficie declarada admisible.

(3) Aplicación del artículo 16 bis del RD 147/2023.

(4) Expediente con algunos recintos de pastos permanentes ubicados en espacios protegidos donde la carga ganadera mínima será 0,1 UGM/ha.

Puede verificar la integridad de una copia de este documento mediante la lectura del código QR adjunto o mediante el acceso a la dirección <https://ws050.juntadeandalucia.es/verificarFirma> indicando el código de VERIFICACIÓN

FIRMADO POR	RAQUEL MARIA ESPIN CRESPO	17/10/2024	
VERIFICACIÓN	Pk2jmJDVJQXVSF7B6ESWF6FEMYA9VL	PÁG. 2677/3958	



RECINTOS PROPUESTOS

REF.	REFERENCIA SIGPAC	CULTIVO	S/R	USO SIGPAC	Sup. Dec. admisible	Sup. Campo	Sup. Determ.	Sup. Resuelta
-1603370	23-009-031-00528-0003	OLIVAR	S		0,01		0,01	0,01
-1603369	23-009-031-00527-0002	OLIVAR	S		0,07		0,07	0,07
-442711	23-009-026-09011-0006	OLIVAR	S		0,03		0,03	0,03
-32781	23-009-031-00270-0003	OLIVAR	S		0,11		0,11	0,11
-32780	23-009-031-00270-0003	OLIVAR	S		0,05		0,05	0,05
170000005245133	23-009-004-00015-0002	OLIVAR	S		0,24		0,24	0,24
170000005245134	23-009-007-00227-0001	OLIVAR	S		0,02		0,02	0,02
170000005245135	23-009-007-00228-0001	OLIVAR	S		0,09		0,09	0,09
170000005245136	23-009-007-00229-0001	OLIVAR	S		0,10		0,10	0,10
170000005245139	23-009-016-00451-0001	OLIVAR	S		0,20		0,20	0,20
170000005245140	23-009-016-00499-0001	OLIVAR	S		0,15		0,15	0,15
170000005245142	23-009-017-00096-0001	OLIVAR	R		0,78		0,78	0,78
170000005245143	23-009-017-00122-0001	OLIVAR	S		0,01		0,01	0,01
170000005245144	23-009-017-00490-0001	OLIVAR	S		0,01		0,01	0,01
170000005245147	23-009-026-00066-0001	OLIVAR	S		0,14		0,14	0,14
170000005245150	23-009-029-00017-0001	OLIVAR	R		0,14		0,14	0,14
170000005245153	23-009-029-00119-0001	OLIVAR	R		0,16		0,16	0,16
170000005245154	23-009-029-00121-0001	OLIVAR	R		0,26		0,26	0,26
170000005245155	23-009-029-00127-0001	OLIVAR	S		0,01		0,01	0,01
170000005245156	23-009-029-00127-0002	OLIVAR	S		0,02		0,02	0,02
170000005245157	23-009-029-00128-0001	OLIVAR	S		0,31		0,31	0,31
170000005245160	23-009-029-00312-0001	OLIVAR	R		0,17		0,17	0,17
170000005245161	23-009-029-00369-0001	OLIVAR	R		0,02		0,02	0,02
170000005245162	23-009-029-00127-0002	OLIVAR	S		0,01		0,01	0,01
170000005245166	23-009-030-00191-0001	OLIVAR	R		0,20		0,20	0,20
170000005245169	23-009-029-00437-0001	OLIVAR	R		0,19		0,19	0,19
170000005245170	23-009-031-00258-0002	OLIVAR	R		0,10		0,10	0,10
170000005245171	23-009-031-00259-0001	OLIVAR	R		0,11		0,11	0,11
170000005245172	23-009-031-00262-0002	OLIVAR	S		0,02		0,02	0,02
170000005245176	23-009-031-00495-0001	OLIVAR	S		0,08		0,08	0,08
170000005245177	23-046-007-00321-0001	OLIVAR	S		0,26		0,26	0,26
170000005245180	23-046-011-00038-0001	OLIVAR	R		2,77		2,77	2,77
170000005245185	23-092-087-00105-0001	OLIVAR	R		0,52		0,52	0,52
170000005245186	23-092-087-00151-0001	OLIVAR	R		1,59		1,59	1,59

INCIDENCIAS

INCIDENCIA DESCRIPCIÓN

2454	Solicitante de intervención 6613 cuyo regimen de afiliacion a la SS no es ni el sistema especial agrario(cuenta ajena) ni autonomo con actividad agraria.
74018	Productor que no es agricultor a título principal, según los datos del ejercicio fiscal n-1 y seguridad socia.
74053	Importe inferior a 100 Euros

(1) Con incidencias que retienen pago o deniegan el expediente.
 (2) Se calcula sobre superficie declarada admisible.
 (3) Aplicación del artículo 16 bis del RD 147/2023.
 (4) Expediente con algunos recintos de pastos permanentes ubicados en espacios protegidos donde la carga ganadera mínima será 0,1 UGM/ha.

Puede verificar la integridad de una copia de este documento mediante la lectura del código QR adjunto o mediante el acceso a la dirección https://ws050.juntadeandalucia.es/verificarFirma indicando el código de VERIFICACIÓN			
FIRMADO POR	RAQUEL MARIA ESPIN CRESPO	17/10/2024	
VERIFICACIÓN	Pk2jmJDVJQXVSF7B6ESWF6FEMYA9VL	PÁG. 2678/3958	



APELLIDOS Y NOMBRE / RAZÓN SOCIAL

GARRIDO FUENTES CARMEN AURORA

NIF

***0018*

EXPEDIENTE

1228119

RESOLUCIÓN

DENEGACIÓN DE LA AYUDA

DATOS DE MANTENIMIENTO UNIDADES

GRUPO DE PAGO

ZONAS DE LIMITACIONES NATURALES

**Sup. Dec.
Admisible**

0,00

**Sup.
Resuelta**

0,00

Sobredecl.

0,00

% Sobredecl.

0,00

RESUMEN DE PAGOS

	IMPORTE (Euros)			
	RESUELTO	FEADER	MAPA	CAPADR
A pagar	0,00	0,00	0,00	0,00

APLICACIÓN DE REDUCCIONES Y PENALIZACIONES (%)

Crterios de subvencionabilidad (1)	Presentación tardía	Omisión declaración	Condicionalidad
100,00	0,00	0,00	0,00

IMPORTE (Euros)

Calculado(2)	Reducción	Penalización	Reducción Penalización (3)	Penalización adicional	Resuelto	FEADER	MAPA	CAPADR
0,00 €	0,00 €	0,00 €	0,00 €	0,00 €	0,00 €	0,00 €	0,00 €	0,00 €
Importe Unitario:	54,00 €	Nuevo Importe Unitario:	0,00 €					

RECINTOS PROPUESTOS

REF.	REFERENCIA SIGPAC	CULTIVO	S/R	USO SIGPAC	Sup. Dec. admisible	Sup. Campo	Sup. Determ.	Sup. Resuelta
170000005970815	23-003-035-00027-0002	OLIVAR	S		1,27		1,27	1,27
170000005970816	23-003-035-00033-0001	OLIVAR	S		0,04		0,04	0,04
170000005970817	23-003-035-00034-0002	OLIVAR	S		0,03		0,03	0,03
170000005970818	23-003-035-00377-0005	OLIVAR	S		0,37		0,37	0,37
170000005970819	23-003-035-00621-0002	OLIVAR	S		0,01		0,01	0,01
170000005970821	23-003-039-00389-0002	OLIVAR	S		1,03		1,03	1,03
170000005970822	23-003-039-00454-0001	OLIVAR	S		1,26		1,26	1,26
170000005970823	23-003-035-00377-0004	OLIVAR	S		0,90		0,90	0,90
170000005970824	23-003-041-00781-0001	OLIVAR	S		0,01		0,01	0,01
170000005970825	23-003-041-00783-0001	OLIVAR	S		0,67		0,67	0,67
170000005970826	23-003-039-00388-0002	OLIVAR	S		0,02		0,02	0,02
170000005970827	23-003-035-00361-0002	OLIVAR	S		0,02		0,02	0,02
170000005970828	23-003-035-00362-0002	OLIVAR	S		0,86		0,86	0,86
170000005970829	23-003-035-00362-0004	OLIVAR	S		0,04		0,04	0,04
170000005970830	23-003-035-00386-0004	OLIVAR	S		0,01		0,01	0,01

(1) Con incidencias que retienen pago o deniegan el expediente.

(2) Se calcula sobre superficie declarada admisible.

(3) Aplicación del artículo 16 bis del RD 147/2023.

(4) Expediente con algunos recintos de pastos permanentes ubicados en espacios protegidos donde la carga ganadera mínima será 0,1 UGM/ha.

Puede verificar la integridad de una copia de este documento mediante la lectura del código QR adjunto o mediante el acceso a la dirección <https://ws050.juntadeandalucia.es/verificarFirma> indicando el código de VERIFICACIÓN

FIRMADO POR

RAQUEL MARIA ESPIN CRESPO

17/10/2024

VERIFICACIÓN

Pk2jmJDVJQXVSF7B6ESWF6FEMYA9VL

PÁG. 2679/3958





INCIDENCIAS

INCIDENCIA DESCRIPCIÓN

- 452 Actividad agraria declarada en un recinto no compatible con el uso PA, PR o PS asignado en SIGPAC para ese recinto.
Recinto:23-003-035-00377-00007 Cultivo:62000 PASTOS PERMANENTES DE 5 O MAS AÑOS-SIN VARIEDAD Secano USO ASIGNADO EN SIGPAC:PR
- 3795 Recinto declarado con una situación de riesgo de abandono.
Recinto:23-003-035-00377-00007 Cultivo: -
- 74018 Productor que no es agricultor a título principal, según los datos del ejercicio fiscal n-1 y seguridad socia.
- 74053 Importe inferior a 100 Euros
- 86119 Carga ganadera NO cumple con el valor mínimo de 0,2 UGM/ha.
Recinto:23-003-035-00377-00007 Cultivo:62000 PASTOS PERMANENTES DE 5 O MAS AÑOS-SIN VARIEDAD Secano Carga Ganadera:0
- 86121 Recinto superficie forrajera que no realiza la actividad de producción de pastoreo.
Recinto:23-003-035-00377-00007 Cultivo:62000 PASTOS PERMANENTES DE 5 O MAS AÑOS-SIN VARIEDAD Secano Actividad Agraria del recinto:2
- 86122 Recinto superficie forrajera que realiza la actividad de producción de pastoreo y no declara el o los códigos del Registro de Explotaciones Ganaderas de Andalucía, REGA.
Recinto:23-003-035-00377-00007 Cultivo:62000 PASTOS PERMANENTES DE 5 O MAS AÑOS-SIN VARIEDAD Secano
- 86124 Recinto de forrajera para Cálculo de Carga Ganadera que No pertenece a Explotación.
Recinto:23-003-035-00377-00007 Cultivo:62000 PASTOS PERMANENTES DE 5 O MAS AÑOS-SIN VARIEDAD Secano

Datos considerados para el Cálculo de la Carga Ganadera del expediente

Superficie determinada para Cálculo Carga Ganadera: 0,00 ha
Carga Ganadera del Expediente: 0,00 ugm/ha

Incidenias de carga ganadera

INCIDENCIA DESCRIPCIÓN

- 452 Actividad agraria declarada en un recinto no compatible con el uso PA, PR o PS asignado en SIGPAC para ese recinto.
Recinto:23-003-035-00377-00007 Cultivo:62000 PASTOS PERMANENTES DE 5 O MAS AÑOS-SIN VARIEDAD Secano USO ASIGNADO EN SIGPAC:PR
- 3795 Recinto declarado con una situación de riesgo de abandono.
Recinto:23-003-035-00377-00007 Cultivo: -
- 86122 Recinto superficie forrajera que realiza la actividad de producción de pastoreo y no declara el o los códigos del Registro de Explotaciones Ganaderas de Andalucía, REGA.
Recinto:23-003-035-00377-00007 Cultivo:62000 PASTOS PERMANENTES DE 5 O MAS AÑOS-SIN VARIEDAD Secano
- 86124 Recinto de forrajera para Cálculo de Carga Ganadera que No pertenece a Explotación.
Recinto:23-003-035-00377-00007 Cultivo:62000 PASTOS PERMANENTES DE 5 O MAS AÑOS-SIN VARIEDAD Secano
- 86128 Recinto de Forrajeras que no ha contabilizado para Carga Ganadera por no tener una explotación válida para el cálculo de la Carga Ganadera
Recinto:23-003-035-00377-00007 Cultivo:62 PASTOS PERMANENTES DE 5 O MAS AÑOS-
- 86132 Recinto superficie forrajera que no realiza la actividad de producción de pastoreo.
Recinto:23-003-035-00377-00007 Cultivo:62000 PASTOS PERMANENTES DE 5 O MAS AÑOS-SIN VARIEDAD Secano

(1) Con incidencias que retienen pago o deniegan el expediente.

(2) Se calcula sobre superficie declarada admisible.

(3) Aplicación del artículo 16 bis del RD 147/2023.

(4) Expediente con algunos recintos de pastos permanentes ubicados en espacios protegidos donde la carga ganadera mínima será 0,1 UGM/ha.

Puede verificar la integridad de una copia de este documento mediante la lectura del código QR adjunto o mediante el acceso a la dirección <https://ws050.juntadeandalucia.es/verificarFirma> indicando el código de VERIFICACIÓN

FIRMADO POR	RAQUEL MARIA ESPIN CRESPO	17/10/2024	
VERIFICACIÓN	Pk2jmJDVJQXVSF7B6ESWF6FEMYA9VL	PÁG. 2680/3958	



APELLIDOS Y NOMBRE / RAZÓN SOCIAL

GARRIDO FUENTES JOSÉ ANTONIO

NIF

****5003*

EXPEDIENTE

1228096

RESOLUCIÓN

DENEGACIÓN DE LA AYUDA

DATOS DE MANTENIMIENTO UNIDADES

GRUPO DE PAGO

ZONAS DE LIMITACIONES NATURALES

**Sup. Dec.
Admisible**

0,00

**Sup.
Resuelta**

0,00

Sobredecl.

0,00

% Sobredecl.

0,00

RESUMEN DE PAGOS

	IMPORTE (Euros)			
	RESUELTO	FEADER	MAPA	CAPADR
A pagar	0,00	0,00	0,00	0,00

APLICACIÓN DE REDUCCIONES Y PENALIZACIONES (%)

Crterios de subvencionabilidad (1)	Presentación tardía	Omisión declaración	Condicionalidad
100,00	0,00	0,00	0,00

IMPORTE (Euros)

Calculado(2)	Reducción	Penalización	Reducción adicional	Penalización adicional	Resuelto	FEADER	MAPA	CAPADR
0,00 €	0,00 €	0,00 €	0,00 €	0,00 €	0,00 €	0,00 €	0,00 €	0,00 €
Importe Unitario:	54,00 €	Nuevo Importe Unitario:	0,00 €					

RECINTOS PROPUESTOS

REF.	REFERENCIA SIGPAC	CULTIVO	S/R	USO SIGPAC	Sup. Dec. admisible	Sup. Campo	Sup. Determ.	Sup. Resuelta
5495286	23-003-035-00100-0001	OLIVAR	S		0,50		0,50	0,50
1700000005970022	23-003-035-00098-0001	OLIVAR	S		0,01		0,01	0,01
1700000005970024	23-003-035-00099-0001	OLIVAR	S		0,68		0,68	0,68
1700000005970025	23-003-041-00738-0001	OLIVAR	S		0,01		0,01	0,01
1700000005970026	23-003-041-00782-0001	OLIVAR	S		0,01		0,01	0,01
1700000005970027	23-003-041-00784-0001	OLIVAR	S		0,01		0,01	0,01
1700000005970028	23-003-041-00880-0001	OLIVAR	S		0,79		0,79	0,79
1700000005970029	23-003-035-00400-0001	OLIVAR	S		0,72		0,72	0,72
1700000005970030	23-003-039-00190-0001	OLIVAR	S		1,01		1,01	1,01
1700000005970031	23-003-035-00390-0004	OLIVAR	S		0,33		0,33	0,33
1700000005970032	23-003-035-00399-0005	OLIVAR	S		0,09		0,09	0,09
1700000005970033	23-003-035-00389-0003	OLIVAR	S		0,01		0,01	0,01
1700000005970034	23-003-035-00390-0003	OLIVAR	S		1,06		1,06	1,06
1700000005970035	23-003-039-00189-0002	OLIVAR	S		1,18		1,18	1,18
1700000005970036	23-003-035-00101-0004	OLIVAR	S		1,02		1,02	1,02
1700000005970037	23-003-035-00101-0009	OLIVAR	S		0,45		0,45	0,45
1700000005970039	23-003-035-00100-0003	OLIVAR	S		0,04		0,04	0,04

INCIDENCIAS

INCIDENCIA DESCRIPCIÓN

2454	Solicitante de intervención 6613 cuyo regimen de afiliacion a la SS no es ni el sistema especial agrario(cuenta ajena) ni autonomo con actividad agraria.
74018	Productor que no es agricultor a título principal, según los datos del ejercicio fiscal n-1 y seguridad socia.
74053	Importe inferior a 100 Euros

(1) Con incidencias que retienen pago o deniegan el expediente.

(2) Se calcula sobre superficie declarada admisible.

(3) Aplicación del artículo 16 bis del RD 147/2023.

(4) Expediente con algunos recintos de pastos permanentes ubicados en espacios protegidos donde la carga ganadera mínima será 0,1 UGM/ha.

Puede verificar la integridad de una copia de este documento mediante la lectura del código QR adjunto o mediante el acceso a la dirección <https://ws050.juntadeandalucia.es/verificarFirma> indicando el código de VERIFICACIÓN

FIRMADO POR

RAQUEL MARIA ESPIN CRESPO

17/10/2024

VERIFICACIÓN

Pk2jmJDVJQXVSF7B6ESWF6FEMYA9VL

PÁG. 2681/3958





APELLIDOS Y NOMBRE / RAZÓN SOCIAL

GARRIDO GARRIDO ANA MARIA

NIF

***9802*

EXPEDIENTE

1255506

RESOLUCIÓN

DENEGACIÓN DE LA AYUDA

DATOS DE MANTENIMIENTO UNIDADES

GRUPO DE PAGO	Sup. Dec. Admisible	Sup. Resuelta	Sobredecl.	% Sobredecl.
ZONAS DE LIMITACIONES NATURALES	0,00	0,00	0,00	0,00

RESUMEN DE PAGOS

	IMPORTE (Euros)			
	RESUELTO	FEADER	MAPA	CAPADR
A pagar	0,00	0,00	0,00	0,00

APLICACIÓN DE REDUCCIONES Y PENALIZACIONES (%)

Criterios de subvencionabilidad (1)	Presentación tardía	Omisión declaración	Condicionabilidad
100,00	0,00	0,00	0,00

IMPORTE (Euros)

Calculado(2)	Reducción	Penalización	Reducción Penalización (3)	Penalización adicional	Resuelto	FEADER	MAPA	CAPADR
0,00 €	0,00 €	0,00 €	0,00 €	0,00 €	0,00 €	0,00 €	0,00 €	0,00 €
Importe Unitario:	54,00 €	Nuevo Importe Unitario:	0,00 €					

RECINTOS PROPUESTOS

REF.	REFERENCIA SIGPAC	CULTIVO	S/R	USO SIGPAC	Sup. Dec. admisible	Sup. Campo	Sup. Determ.	Sup. Resuelta
6939684	23-009-030-00002-0001	OLIVAR	S		0,59		0,59	0,59
6939685	23-009-016-00497-0001	OLIVAR	S		0,04		0,04	0,00
6939687	23-009-032-00117-0001	OLIVAR	R		0,08		0,08	0,08
6939688	23-009-032-00118-0001	OLIVAR	R		0,27		0,27	0,27
6939689	23-009-016-00211-0001	OLIVAR	S		2,14		2,14	0,00
6939690	23-009-032-00119-0001	OLIVAR	R		0,11		0,11	0,11
6939691	23-009-016-00210-0001	OLIVAR	S		0,33		0,33	0,00
6939692	23-009-016-20211-0012	OLIVAR	S		0,03		0,03	0,00
6939693	23-009-016-10211-0011	OLIVAR	S		0,48		0,48	0,00

INCIDENCIAS

INCIDENCIA DESCRIPCIÓN

242	Recinto pendiente de acreditación de titularidad. Recinto:23-009-016-00210-00001 Cultivo:101010 OLIVAR-PICUAL Secano Recinto:23-009-016-00211-00001 Cultivo:101010 OLIVAR-PICUAL Secano Recinto:23-009-016-00497-00001 Cultivo:101010 OLIVAR-PICUAL Secano Recinto:23-009-016-10211-00011 Cultivo:101010 OLIVAR-PICUAL Secano Recinto:23-009-016-20211-00012 Cultivo:101010 OLIVAR-PICUAL Secano Recinto:23-017-002-00004-00002 Cultivo:101010 OLIVAR-PICUAL Secano Recinto:23-017-002-00005-00001 Cultivo:101010 OLIVAR-PICUAL Secano Recinto:23-017-002-00005-00002 Cultivo:101010 OLIVAR-PICUAL Secano Recinto:23-017-002-00007-00003 Cultivo:101010 OLIVAR-PICUAL Secano Recinto:23-017-002-00008-00003 Cultivo:101010 OLIVAR-PICUAL Secano
74018	Productor que no es agricultor a título principal, según los datos del ejercicio fiscal n-1 y seguridad socia.
74053	Importe inferior a 100 Euros

(1) Con incidencias que retienen pago o deniegan el expediente.

(2) Se calcula sobre superficie declarada admisible.

(3) Aplicación del artículo 16 bis del RD 147/2023.

(4) Expediente con algunos recintos de pastos permanentes ubicados en espacios protegidos donde la carga ganadera mínima será 0,1 UGM/ha.

Puede verificar la integridad de una copia de este documento mediante la lectura del código QR adjunto o mediante el acceso a la dirección <https://ws050.juntadeandalucia.es/verificarFirma> indicando el código de VERIFICACIÓN

FIRMADO POR	RAQUEL MARIA ESPIN CRESPO	17/10/2024
VERIFICACIÓN	Pk2jmJDVJQXVSF7B6ESWF6FEMYA9VL	PÁG. 2682/3958





APELLIDOS Y NOMBRE / RAZÓN SOCIAL

GARRIDO GARRIDO MANUEL

NIF

****7845*

EXPEDIENTE

1255483

RESOLUCIÓN

DENEGACIÓN DE LA AYUDA

DATOS DE MANTENIMIENTO UNIDADES

GRUPO DE PAGO

ZONAS DE LIMITACIONES NATURALES

**Sup. Dec.
Admisible**

0,00

**Sup.
Resuelta**

0,00

Sobredecl.

0,00

% Sobredecl.

0,00

RESUMEN DE PAGOS

IMPORTE (Euros)

	RESUELTO	FEADER	MAPA	CAPADR
A pagar	0,00	0,00	0,00	0,00

APLICACIÓN DE REDUCCIONES Y PENALIZACIONES (%)

Crterios de subvencionabilidad (1)	Presentación tardía	Omisión declaración	Condicionalidad
100,00	0,00	0,00	0,00

IMPORTE (Euros)

Calculado(2)	Reducción	Penalización	Reducción Penalización (3)	Penalización adicional	Resuelto	FEADER	MAPA	CAPADR
0,00 €	0,00 €	0,00 €	0,00 €	0,00 €	0,00 €	0,00 €	0,00 €	0,00 €
Importe Unitario:	54,00 €	Nuevo Importe Unitario:	0,00 €					

RECINTOS PROPUESTOS

REF.	REFERENCIA SIGPAC	CULTIVO	S/R	USO SIGPAC	Sup. Dec. admisible	Sup. Campo	Sup. Determ.	Sup. Resuelta
6938029	21-061-004-00020-0001	OLIVAR	S		0,90		0,90	0,90
6938030	21-061-005-00009-0002	OLIVAR	S		0,05		0,05	0,05
6938031	21-061-005-00009-0001	OLIVAR	S		0,29		0,29	0,29
6938032	21-061-004-00019-0001	OLIVAR	S		1,35		1,35	1,33

INCIDENCIAS

INCIDENCIA DESCRIPCIÓN

4272	Verifica que las líneas de declaración de las Solicitudes Únicas no tienen solapes con la capa de Retroactividad Gráfica (ambas de la misma campaña) a nivel de expediente/línea de declaración gráfica de la solicitud. Recinto:21-061-004-00019-00001 Cultivo: - Agregado de la referencia del recinto.:0 Zona de la referencia del recinto.:0 Superficie solapada.:0,02 Id. Incid.:98041265
74018	Productor que no es agricultor a título principal, según los datos del ejercicio fiscal n-1 y seguridad socia.
74053	Importe inferior a 100 Euros

(1) Con incidencias que retienen pago o deniegan el expediente.

(2) Se calcula sobre superficie declarada admisible.

(3) Aplicación del artículo 16 bis del RD 147/2023.

(4) Expediente con algunos recintos de pastos permanentes ubicados en espacios protegidos donde la carga ganadera mínima será 0,1 UGM/ha.

Puede verificar la integridad de una copia de este documento mediante la lectura del código QR adjunto o mediante el acceso a la dirección <https://ws050.juntadeandalucia.es/verificarFirma> indicando el código de VERIFICACIÓN

FIRMADO POR

RAQUEL MARIA ESPIN CRESPO

17/10/2024

VERIFICACIÓN

Pk2jmJDVJQXVSF7B6ESWF6FEMYA9VL

PÁG. 2683/3958





APELLIDOS Y NOMBRE / RAZÓN SOCIAL **NIF** **EXPEDIENTE** **RESOLUCIÓN**
GARRIDO GARRIDO MARIA DE LA TRINIDAD ****9803* 1255510 DENEGACIÓN DE LA AYUDA

DATOS DE MANTENIMIENTO UNIDADES

GRUPO DE PAGO	Sup. Dec. Admisible	Sup. Resuelta	Sobredecl.	% Sobredecl.
ZONAS DE LIMITACIONES NATURALES	0,00	0,00	0,00	0,00

RESUMEN DE PAGOS

	IMPORTE (Euros)			
	RESUELTO	FEADER	MAPA	CAPADR
A pagar	0,00	0,00	0,00	0,00

APLICACIÓN DE REDUCCIONES Y PENALIZACIONES (%)

Criterios de subvencionabilidad (1)	Presentación tardía	Omisión declaración	Condicionabilidad
100,00	0,00	0,00	0,00

IMPORTE (Euros)

Calculado(2)	Reducción	Penalización	Reducción Penalización (3)	Penalización adicional	Resuelto	FEADER	MAPA	CAPADR
0,00 €	0,00 €	0,00 €	0,00 €	0,00 €	0,00 €	0,00 €	0,00 €	0,00 €
Importe Unitario:	54,00 €	Nuevo Importe Unitario:	0,00 €					

INCIDENCIAS

INCIDENCIA DESCRIPCIÓN

74018	Productor que no es agricultor a título principal, según los datos del ejercicio fiscal n-1 y seguridad socia.
74051	Solicitante de intervención 6613, que no declara ningun recinto en zona desfavorecida.
74053	Importe inferior a 100 Euros

(1) Con incidencias que retienen pago o deniegan el expediente.

(2) Se calcula sobre superficie declarada admisible.

(3) Aplicación del artículo 16 bis del RD 147/2023.

(4) Expediente con algunos recintos de pastos permanentes ubicados en espacios protegidos donde la carga ganadera mínima será 0,1 UGM/ha.

Puede verificar la integridad de una copia de este documento mediante la lectura del código QR adjunto o mediante el acceso a la dirección <https://ws050.juntadeandalucia.es/verificarFirma> indicando el código de VERIFICACIÓN

FIRMADO POR	RAQUEL MARIA ESPIN CRESPO	17/10/2024	
VERIFICACIÓN	Pk2jmJDVJQXVSF7B6ESWF6FEMYA9VL	PÁG. 2684/3958	



APELLIDOS Y NOMBRE / RAZÓN SOCIAL

GARRIDO LOPEZ JOSE

NIF

****1211*

EXPEDIENTE

1219990

RESOLUCIÓN

DENEGACIÓN DE LA AYUDA

DATOS DE MANTENIMIENTO UNIDADES

GRUPO DE PAGO

ZONAS DE LIMITACIONES NATURALES

**Sup. Dec.
Admisible**

1,15

**Sup.
Resuelta**

1,15

Sobredecl.

0,00

% Sobredecl.

0,00

RESUMEN DE PAGOS

IMPORTE (Euros)

	RESUELTO	FEADER	MAPA	CAPADR
A pagar	0,00	0,00	0,00	0,00

APLICACIÓN DE REDUCCIONES Y PENALIZACIONES (%)

Criterios de subvencionabilidad (1)	Presentación tardía	Omisión declaración	Condicionabilidad
100,00	0,00	0,00	0,00

IMPORTE (Euros)

Calculado(2)	Reducción	Penalización	Reducción Penalización (3)	Penalización adicional	Resuelto	FEADER	MAPA	CAPADR
62,10 €	0,00 €	0,00 €	0,00 €	0,00 €	0,00 €	0,00 €	0,00 €	0,00 €
Importe Unitario:	54,00 €	Nuevo Importe Unitario:	54,00 €					

RECINTOS PROPUESTOS

REF.	REFERENCIA SIGPAC	CULTIVO	S/R	USO SIGPAC	Sup. Dec. admisible	Sup. Campo	Sup. Determ.	Sup. Resuelta
5115512	23-009-016-00279-0001	OLIVAR	S		0,88		0,88	0,88
5115513	23-009-016-00280-0001	OLIVAR	S		0,27		0,27	0,27

INCIDENCIAS

INCIDENCIA DESCRIPCIÓN

74053 Importe inferior a 100 Euros

(1) Con incidencias que retienen pago o deniegan el expediente.

(2) Se calcula sobre superficie declarada admisible.

(3) Aplicación del artículo 16 bis del RD 147/2023.

(4) Expediente con algunos recintos de pastos permanentes ubicados en espacios protegidos donde la carga ganadera mínima será 0,1 UGM/ha.

Puede verificar la integridad de una copia de este documento mediante la lectura del código QR adjunto o mediante el acceso a la dirección <https://ws050.juntadeandalucia.es/verificarFirma> indicando el código de VERIFICACIÓN

FIRMADO POR

RAQUEL MARIA ESPIN CRESPO

17/10/2024

VERIFICACIÓN

Pk2jmJDVJQXVSF7B6ESWF6FEMYA9VL

PÁG. 2685/3958





APELLIDOS Y NOMBRE / RAZÓN SOCIAL

GARRIDO TORRES JOSE MANUEL

NIF
****2706*

EXPEDIENTE

1096212

RESOLUCIÓN

DENEGACIÓN DE LA AYUDA

DATOS DE MANTENIMIENTO UNIDADES

GRUPO DE PAGO	Sup. Dec. Admisible	Sup. Resuelta	Sobredecl.	% Sobredecl.
ZONAS DE LIMITACIONES NATURALES	0,00	0,00	0,00	0,00

RESUMEN DE PAGOS

	IMPORTE (Euros)			
	RESUELTO	FEADER	MAPA	CAPADR
A pagar	0,00	0,00	0,00	0,00

APLICACIÓN DE REDUCCIONES Y PENALIZACIONES (%)

Criterios de subvencionabilidad (1)	Presentación tardía	Omisión declaración	Condicionabilidad
100,00	0,00	0,00	0,00

IMPORTE (Euros)

Calculado(2)	Reducción	Penalización	Reducción Penalización (3)	Penalización adicional	Resuelto	FEADER	MAPA	CAPADR
0,00 €	0,00 €	0,00 €	0,00 €	0,00 €	0,00 €	0,00 €	0,00 €	0,00 €
Importe Unitario:	54,00 €	Nuevo Importe Unitario:	0,00 €					

RECINTOS PROPUESTOS

REF.	REFERENCIA SIGPAC	CULTIVO	S/R	USO SIGPAC	Sup. Dec. admisible	Sup. Campo	Sup. Determ.	Sup. Resuelta
170000006339367	23-003-035-00183-0001	OLIVAR	S		4,42		4,42	4,42
170000006339368	23-003-038-00297-0002	OLIVAR	S		0,07		0,07	0,07
170000006339369	23-003-038-00299-0002	OLIVAR	S		0,41		0,41	0,41

INCIDENCIAS

INCIDENCIA DESCRIPCIÓN

2454	Solicitante de intervención 6613 cuyo regimen de afiliacion a la SS no es ni el sistema especial agrario(cuenta ajena) ni autonomo con actividad agraria.
74018	Productor que no es agricultor a título principal, según los datos del ejercicio fiscal n-1 y seguridad socia.
74053	Importe inferior a 100 Euros

(1) Con incidencias que retienen pago o deniegan el expediente.

(2) Se calcula sobre superficie declarada admisible.

(3) Aplicación del artículo 16 bis del RD 147/2023.

(4) Expediente con algunos recintos de pastos permanentes ubicados en espacios protegidos donde la carga ganadera mínima será 0,1 UGM/ha.

Puede verificar la integridad de una copia de este documento mediante la lectura del código QR adjunto o mediante el acceso a la dirección <https://ws050.juntadeandalucia.es/verificarFirma> indicando el código de VERIFICACIÓN

FIRMADO POR	RAQUEL MARIA ESPIN CRESPO	17/10/2024	
VERIFICACIÓN	Pk2jmJDVJQXVSF7B6ESWF6FEMYA9VL	PÁG. 2686/3958	



APELLIDOS Y NOMBRE / RAZÓN SOCIAL

GIL MORAGO JEZABEL LOIDA

NIF
***9528*

EXPEDIENTE
1246915

RESOLUCIÓN
DENEGACIÓN DE LA AYUDA

DATOS DE MANTENIMIENTO UNIDADES

GRUPO DE PAGO	Sup. Dec. Admisible	Sup. Resuelta	Sobredecl.	% Sobredecl.
ZONAS DE LIMITACIONES NATURALES	0,39	0,39	0,00	0,00

RESUMEN DE PAGOS

	IMPORTE (Euros)			
	RESUELTO	FEADER	MAPA	CAPADR
A pagar	0,00	0,00	0,00	0,00

APLICACIÓN DE REDUCCIONES Y PENALIZACIONES (%)

Criterios de subvencionabilidad (1)	Presentación tardía	Omisión declaración	Condicionalidad
100,00	0,00	0,00	0,00

IMPORTE (Euros)

Calculado(2)	Reducción	Penalización	Reducción Penalización (3)	Penalización adicional	Resuelto	FEADER	MAPA	CAPADR
21,06 €	0,00 €	0,00 €	0,00 €	0,00 €	0,00 €	0,00 €	0,00 €	0,00 €
Importe Unitario:	54,00 €	Nuevo Importe Unitario:	54,00 €					

RECINTOS PROPUESTOS

REF.	REFERENCIA SIGPAC	CULTIVO	S/R	USO SIGPAC	Sup. Dec. admisible	Sup. Campo	Sup. Determ.	Sup. Resuelta
4670333	23-100-509-00132-0001	BARBECHO TRADICIONAL	S		0,39		0,39	0,39

INCIDENCIAS

INCIDENCIA DESCRIPCIÓN

74053 Importe inferior a 100 Euros

Datos considerados para el Cálculo de la Carga Ganadera del expediente

Superficie determinada para Cálculo Carga Ganadera: 0,00 ha
Carga Ganadera del Expediente: 0,00 ugm/ha

Incidenias de carga ganadera

INCIDENCIA DESCRIPCIÓN

86132 Recinto superficie forrajera que no realiza la actividad de producción de pastoreo.
Recinto:23-100-509-00132-00001 Cultivo:20000 BARBECHO TRADICIONAL-SIN VARIEDAD Secano

(1) Con incidencias que retienen pago o deniegan el expediente.

(2) Se calcula sobre superficie declarada admisible.

(3) Aplicación del artículo 16 bis del RD 147/2023.

(4) Expediente con algunos recintos de pastos permanentes ubicados en espacios protegidos donde la carga ganadera mínima será 0,1 UGM/ha.

Puede verificar la integridad de una copia de este documento mediante la lectura del código QR adjunto o mediante el acceso a la dirección <https://ws050.juntadeandalucia.es/verificarFirma> indicando el código de VERIFICACIÓN

FIRMADO POR	RAQUEL MARIA ESPIN CRESPO	17/10/2024	
VERIFICACIÓN	Pk2jmJDVJQXVSF7B6ESWF6FEMYA9VL	PÁG. 2687/3958	



APELLIDOS Y NOMBRE / RAZÓN SOCIAL

GILA GARCIA JOSE SIMON

NIF

****3459*

EXPEDIENTE

1132926

RESOLUCIÓN

DENEGACIÓN DE LA AYUDA

DATOS DE MANTENIMIENTO UNIDADES

GRUPO DE PAGO

ZONAS DE LIMITACIONES NATURALES

**Sup. Dec.
Admisible**

0,00

**Sup.
Resuelta**

0,00

Sobredecl.

0,00

% Sobredecl.

0,00

RESUMEN DE PAGOS

IMPORTE (Euros)

	RESUELTO	FEADER	MAPA	CAPADR
A pagar	0,00	0,00	0,00	0,00

APLICACIÓN DE REDUCCIONES Y PENALIZACIONES (%)

Criterios de subvencionabilidad (1)	Presentación tardía	Omisión declaración	Condicionalidad
100,00	0,00	0,00	0,00

IMPORTE (Euros)

Calculado(2)	Reducción	Penalización	Reducción Penalización (3)	Penalización adicional	Resuelto	FEADER	MAPA	CAPADR
0,00 €	0,00 €	0,00 €	0,00 €	0,00 €	0,00 €	0,00 €	0,00 €	0,00 €
Importe Unitario:	54,00 €	Nuevo Importe Unitario:	0,00 €					

RECINTOS PROPUESTOS

REF.	REFERENCIA SIGPAC	CULTIVO	S/R	USO SIGPAC	Sup. Dec. admisible	Sup. Campo	Sup. Determ.	Sup. Resuelta
170000006064068	23-008-014-00057-0001	OLIVAR	S		0,11		0,11	0,11
170000006064069	23-008-015-00086-0023	OLIVAR	R		0,24		0,24	0,24
170000006064070	23-008-015-00280-0002	OLIVAR	S		0,01		0,01	0,01
170000006064072	23-008-024-00111-0002	OLIVAR	S		0,19		0,19	0,19
170000006064073	23-008-014-00058-0001	OLIVAR	S		0,46		0,46	0,46

INCIDENCIAS

INCIDENCIA DESCRIPCIÓN

2454	Solicitante de intervención 6613 cuyo regimen de afiliacion a la SS no es ni el sistema especial agrario(cuenta ajena) ni autonomo con actividad agraria.
74018	Productor que no es agricultor a titulo principal, según los datos del ejercicio fiscal n-1 y seguridad socia.
74053	Importe inferior a 100 Euros

(1) Con incidencias que retienen pago o deniegan el expediente.

(2) Se calcula sobre superficie declarada admisible.

(3) Aplicación del artículo 16 bis del RD 147/2023.

(4) Expediente con algunos recintos de pastos permanentes ubicados en espacios protegidos donde la carga ganadera mínima será 0,1 UGM/ha.

Puede verificar la integridad de una copia de este documento mediante la lectura del código QR adjunto o mediante el acceso a la dirección <https://ws050.juntadeandalucia.es/verificarFirma> indicando el código de VERIFICACIÓN

FIRMADO POR

RAQUEL MARIA ESPIN CRESPO

17/10/2024

VERIFICACIÓN

Pk2jmJDVJQXVSF7B6ESWF6FEMYA9VL

PÁG. 2688/3958





APELLIDOS Y NOMBRE / RAZÓN SOCIAL

GIMENEZ CAÑADAS ALFONSO

NIF

****7586*

EXPEDIENTE

1018192

RESOLUCIÓN

DENEGACIÓN DE LA AYUDA

DATOS DE MANTENIMIENTO UNIDADES

GRUPO DE PAGO

ZONAS DE LIMITACIONES NATURALES

**Sup. Dec.
Admisible**

0,00

**Sup.
Resuelta**

0,00

Sobredecl.

0,00

% Sobredecl.

0,00

RESUMEN DE PAGOS

	IMPORTE (Euros)			
	RESUELTO	FEADER	MAPA	CAPADR
A pagar	0,00	0,00	0,00	0,00

APLICACIÓN DE REDUCCIONES Y PENALIZACIONES (%)

Crterios de subvencionabilidad (1)	Presentación tardía	Omisión declaración	Condicionalidad
100,00	0,00	0,00	0,00

IMPORTE (Euros)

Calculado(2)	Reducción	Penalización	Reducción Penalización (3)	Penalización adicional	Resuelto	FEADER	MAPA	CAPADR
0,00 €	0,00 €	0,00 €	0,00 €	0,00 €	0,00 €	0,00 €	0,00 €	0,00 €
Importe Unitario:	54,00 €	Nuevo Importe Unitario:	0,00 €					

RECINTOS PROPUESTOS

REF.	REFERENCIA SIGPAC	CULTIVO	S/R	USO SIGPAC	Sup. Dec. admisible	Sup. Campo	Sup. Determ.	Sup. Resuelta
170000003049342	23-007-004-00158-0003	OLIVAR	S		4,25		4,25	4,25
170000003049343	23-007-005-00200-0001	OLIVAR	S		21,58		21,58	21,56
170000003049344	23-007-005-00200-0002	OLIVAR	S		0,11		0,11	0,11

INCIDENCIAS

INCIDENCIA DESCRIPCIÓN

- 2454 Solicitante de intervención 6613 cuyo regimen de afiliacion a la SS no es ni el sistema especial agrario(cuenta ajena) ni autonomo con actividad agraria.
- 4272 Verifica que las líneas de declaración de las Solicitudes Únicas no tienen solapes con la capa de Retroactividad Gráfica (ambas de la misma campaña) a nivel de expediente/línea de declaración gráfica de la solicitud.
Recinto:23-007-005-00200-00001 Cultivo: - Agregado de la referencia del recinto.:0 Zona de la referencia del recinto.:0 Superficie solapada.:0,02 Id. Incid.:98040875
- 74018 Productor que no es agricultor a título principal, según los datos del ejercicio fiscal n-1 y seguridad socia.
- 74053 Importe inferior a 100 Euros
- 75022 No Autoriza a que, en caso de la devolución por la entidad financiera (retrocesión bancaria) del pago en la cuenta corriente consignada en la solicitud y que está debidamente registrada en el sistema contable GIRO de la Junta de Andalucía, se proceda al pago en cualquier otra cuenta corriente de la titularidad del solicitante vigente en dicho sistema contable.

(1) Con incidencias que retienen pago o deniegan el expediente.

(2) Se calcula sobre superficie declarada admisible.

(3) Aplicación del artículo 16 bis del RD 147/2023.

(4) Expediente con algunos recintos de pastos permanentes ubicados en espacios protegidos donde la carga ganadera mínima será 0,1 UGM/ha.

Puede verificar la integridad de una copia de este documento mediante la lectura del código QR adjunto o mediante el acceso a la dirección <https://ws050.juntadeandalucia.es/verificarFirma> indicando el código de VERIFICACIÓN

FIRMADO POR

RAQUEL MARIA ESPIN CRESPO

17/10/2024

VERIFICACIÓN

Pk2jmJDVJQXVSF7B6ESWF6FEMYA9VL

PÁG. 2689/3958



**APELLIDOS Y NOMBRE / RAZÓN SOCIAL**

GIMENEZ GAVILAN ALFONSO CARLOS

NIF

***0147*

EXPEDIENTE

1018165

RESOLUCIÓN

DENEGACIÓN DE LA AYUDA

DATOS DE MANTENIMIENTO UNIDADES

GRUPO DE PAGO	Sup. Dec. Admisible	Sup. Resuelta	Sobredecl.	% Sobredecl.
ZONAS DE LIMITACIONES NATURALES	0,00	0,00	0,00	0,00

RESUMEN DE PAGOS

	IMPORTE (Euros)			
	RESUELTO	FEADER	MAPA	CAPADR
A pagar	0,00	0,00	0,00	0,00

APLICACIÓN DE REDUCCIONES Y PENALIZACIONES (%)

Criterios de subvencionabilidad (1)	Presentación tardía	Omisión declaración	Condicionabilidad
100,00	0,00	0,00	0,00

IMPORTE (Euros)

Calculado(2)	Reducción	Penalización	Reducción Penalización (3)	Penalización adicional	Resuelto	FEADER	MAPA	CAPADR
0,00 €	0,00 €	0,00 €	0,00 €	0,00 €	0,00 €	0,00 €	0,00 €	0,00 €
Importe Unitario:	54,00 €	Nuevo Importe Unitario:	0,00 €					

RECINTOS PROPUESTOS

REF.	REFERENCIA SIGPAC	CULTIVO	S/R	USO SIGPAC	Sup. Dec. admisible	Sup. Campo	Sup. Determ.	Sup. Resuelta
170000003049377	23-007-005-00201-0001	OLIVAR	S		14,15		14,15	14,15
170000003049378	23-007-005-00332-0001	OLIVAR	S		4,21		4,21	4,21
170000003049379	23-007-005-00210-0001	OLIVAR	S		7,37		7,37	7,37

INCIDENCIAS**INCIDENCIA DESCRIPCIÓN**

2454	Solicitante de intervención 6613 cuyo regimen de afiliación a la SS no es ni el sistema especial agrario(cuenta ajena) ni autonomo con actividad agraria.
74018	Productor que no es agricultor a título principal, según los datos del ejercicio fiscal n-1 y seguridad socia.
74053	Importe inferior a 100 Euros
75022	No Autoriza a que, en caso de la devolución por la entidad financiera (retrocesión bancaria) del pago en la cuenta corriente consignada en la solicitud y que está debidamente registrada en el sistema contable GIRO de la Junta de Andalucía, se proceda al pago en cualquier otra cuenta corriente de la titularidad del solicitante vigente en dicho sistema contable.

(1) Con incidencias que retienen pago o deniegan el expediente.

(2) Se calcula sobre superficie declarada admisible.

(3) Aplicación del artículo 16 bis del RD 147/2023.

(4) Expediente con algunos recintos de pastos permanentes ubicados en espacios protegidos donde la carga ganadera mínima será 0,1 UGM/ha.

Puede verificar la integridad de una copia de este documento mediante la lectura del código QR adjunto o mediante el acceso a la dirección <https://ws050.juntadeandalucia.es/verificarFirma> indicando el código de VERIFICACIÓN

FIRMADO POR

RAQUEL MARIA ESPIN CRESPO

17/10/2024

VERIFICACIÓN

Pk2jmJDVJQXVSF7B6ESWF6FEMYA9VL

PÁG. 2690/3958





APELLIDOS Y NOMBRE / RAZÓN SOCIAL

GIMENEZ GAVILAN MARIA DOLORES

NIF

****7785*

EXPEDIENTE

1039018

RESOLUCIÓN

DENEGACIÓN DE LA AYUDA

DATOS DE MANTENIMIENTO UNIDADES

GRUPO DE PAGO

ZONAS DE LIMITACIONES NATURALES

**Sup. Dec.
Admisible**
0,00

**Sup.
Resuelta**
0,00

Sobredecl.
0,00

% Sobredecl.
0,00

RESUMEN DE PAGOS

	IMPORTE (Euros)			
	RESUELTO	FEADER	MAPA	CAPADR
A pagar	0,00	0,00	0,00	0,00

APLICACIÓN DE REDUCCIONES Y PENALIZACIONES (%)

Crterios de subvencionabilidad (1)	Presentación tardía	Omisión declaración	Condicionalidad
100,00	0,00	0,00	0,00

IMPORTE (Euros)

Calculado(2)	Reducción	Penalización	Reducción Penalización (3)	Penalización adicional	Resuelto	FEADER	MAPA	CAPADR
0,00 €	0,00 €	0,00 €	0,00 €	0,00 €	0,00 €	0,00 €	0,00 €	0,00 €
Importe Unitario:	54,00 €	Nuevo Importe Unitario:	0,00 €					

RECINTOS PROPUESTOS

REF.	REFERENCIA SIGPAC	CULTIVO	S/R	USO SIGPAC	Sup. Dec. admisible	Sup. Campo	Sup. Determ.	Sup. Resuelta
170000003049355	23-007-004-00011-0001	OLIVAR	S		6,32		6,32	6,32
170000003049356	23-007-005-00169-0002	OLIVAR	S		3,68		3,68	3,68
170000003049357	23-007-005-00197-0001	OLIVAR	S		2,50		2,50	2,50
170000003049358	23-007-005-00333-0001	OLIVAR	S		5,51		5,51	5,51
170000003049359	23-007-005-00214-0001	OLIVAR	S		8,15		8,15	8,15

INCIDENCIAS

INCIDENCIA DESCRIPCIÓN

- 2454 Solicitante de intervención 6613 cuyo regimen de afiliacion a la SS no es ni el sistema especial agrario(cuenta ajena) ni autonomo con actividad agraria.
- 74018 Productor que no es agricultor a título principal, según los datos del ejercicio fiscal n-1 y seguridad socia.
- 74053 Importe inferior a 100 Euros
- 75022 No Autoriza a que, en caso de la devolución por la entidad financiera (retrocesión bancaria) del pago en la cuenta corriente consignada en la solicitud y que está debidamente registrada en el sistema contable GIRO de la Junta de Andalucía, se proceda al pago en cualquier otra cuenta corriente de la titularidad del solicitante vigente en dicho sistema contable.

(1) Con incidencias que retienen pago o deniegan el expediente.

(2) Se calcula sobre superficie declarada admisible.

(3) Aplicación del artículo 16 bis del RD 147/2023.

(4) Expediente con algunos recintos de pastos permanentes ubicados en espacios protegidos donde la carga ganadera mínima será 0,1 UGM/ha.

Puede verificar la integridad de una copia de este documento mediante la lectura del código QR adjunto o mediante el acceso a la dirección <https://ws050.juntadeandalucia.es/verificarFirma> indicando el código de VERIFICACIÓN

FIRMADO POR	RAQUEL MARIA ESPIN CRESPO	17/10/2024	
VERIFICACIÓN	Pk2jmJDVJQXVSF7B6ESWF6FEMYA9VL	PÁG. 2691/3958	

**APELLIDOS Y NOMBRE / RAZÓN SOCIAL**

GODOY SOLANO FERNANDO

NIF

***9579*

EXPEDIENTE

1001488

RESOLUCIÓN

DENEGACIÓN DE LA AYUDA

DATOS DE MANTENIMIENTO UNIDADES**GRUPO DE PAGO**

ZONAS DE LIMITACIONES NATURALES

Sup. Dec. Admisible

0,00

Sup. Resuelta

0,00

Sobredecl.

0,00

% Sobredecl.

0,00

RESUMEN DE PAGOS**IMPORTE (Euros)**

	RESUELTO	FEADER	MAPA	CAPADR
A pagar	0,00	0,00	0,00	0,00

APLICACIÓN DE REDUCCIONES Y PENALIZACIONES (%)

Crterios de subvencionabilidad (1)	Presentación tardía	Omisión declaración	Condicionalidad
100,00	0,00	0,00	0,00

IMPORTE (Euros)

Calculado(2)	Reducción	Penalización	Reducción Penalización (3)	Penalización adicional	Resuelto	FEADER	MAPA	CAPADR
0,00 €	0,00 €	0,00 €	0,00 €	0,00 €	0,00 €	0,00 €	0,00 €	0,00 €
Importe Unitario:	54,00 €	Nuevo Importe Unitario:	0,00 €					

RECINTOS PROPUESTOS

REF.	REFERENCIA SIGPAC	CULTIVO	S/R	USO SIGPAC	Sup. Dec. admisible	Sup. Campo	Sup. Determ.	Sup. Resuelta
-1596229	23-055-007-00018-0005	OLIVAR	R		25,28		25,28	25,28
-1596226	23-055-007-09029-0035	OLIVAR	S		1,54		1,54	0,00
6909992	23-055-007-00017-0001	OLIVAR	S		10,20		10,20	10,20
6909993	23-055-007-00019-0001	OLIVAR	S		0,24		0,24	0,24
1700000002580000	23-085-014-00012-0002	OLIVAR	S		0,17		0,17	0,00
1700000002580001	23-085-014-00013-0001	OLIVAR	R		0,47		0,47	0,47

INCIDENCIAS**INCIDENCIA DESCRIPCIÓN**

242	Recinto pendiente de acreditación de titularidad. Recinto:23-055-007-09029-00035 Cultivo:101010 OLIVAR-PICUAL Secano Recinto:23-085-014-00012-00002 Cultivo:101010 OLIVAR-PICUAL Secano
2454	Solicitante de intervención 6613 cuyo regimen de afiliación a la SS no es ni el sistema especial agrario(cuenta ajena) ni autonomo con actividad agraria.
74018	Productor que no es agricultor a título principal, según los datos del ejercicio fiscal n-1 y seguridad socia.
74053	Importe inferior a 100 Euros

(1) Con incidencias que retienen pago o deniegan el expediente.

(2) Se calcula sobre superficie declarada admisible.

(3) Aplicación del artículo 16 bis del RD 147/2023.

(4) Expediente con algunos recintos de pastos permanentes ubicados en espacios protegidos donde la carga ganadera mínima será 0,1 UGM/ha.

Puede verificar la integridad de una copia de este documento mediante la lectura del código QR adjunto o mediante el acceso a la dirección <https://ws050.juntadeandalucia.es/verificarFirma> indicando el código de VERIFICACIÓN

FIRMADO POR

RAQUEL MARIA ESPIN CRESPO

17/10/2024

VERIFICACIÓN

Pk2jmJDVJQXVSF7B6ESWF6FEMYA9VL

PÁG. 2692/3958





APELLIDOS Y NOMBRE / RAZÓN SOCIAL

GODOY SOLANO FRANCISCO MANUEL

NIF
***0111*

EXPEDIENTE
1281022

RESOLUCIÓN
DENEGACIÓN DE LA AYUDA

DATOS DE MANTENIMIENTO UNIDADES

GRUPO DE PAGO	Sup. Dec. Admisible	Sup. Resuelta	Sobredecl.	% Sobredecl.
ZONAS DE LIMITACIONES NATURALES	0,00	0,00	0,00	0,00

RESUMEN DE PAGOS

	IMPORTE (Euros)			
	RESUELTO	FEADER	MAPA	CAPADR
A pagar	0,00	0,00	0,00	0,00

APLICACIÓN DE REDUCCIONES Y PENALIZACIONES (%)

Criterios de subvencionabilidad (1)	Presentación tardía	Omisión declaración	Condicionabilidad
100,00	0,00	0,00	0,00

IMPORTE (Euros)

Calculado(2)	Reducción	Penalización	Reducción Penalización (3)	Penalización adicional	Resuelto	FEADER	MAPA	CAPADR
0,00 €	0,00 €	0,00 €	0,00 €	0,00 €	0,00 €	0,00 €	0,00 €	0,00 €
Importe Unitario:	54,00 €	Nuevo Importe Unitario:	0,00 €					

RECINTOS PROPUESTOS

REF.	REFERENCIA SIGPAC	CULTIVO	S/R	USO SIGPAC	Sup. Dec. admisible	Sup. Campo	Sup. Determ.	Sup. Resuelta
6843866	23-055-007-00019-0001	OLIVAR	S		0,23		0,23	0,23
6843867	23-055-007-00017-0001	OLIVAR	S		10,21		10,21	10,21
6843868	23-055-007-00018-0005	OLIVAR	R		25,28		25,28	25,28
6843994	23-055-007-09029-0035	OLIVAR	S		1,69		1,69	0,00

INCIDENCIAS

INCIDENCIA DESCRIPCIÓN

242	Recinto pendiente de acreditación de titularidad. Recinto:23-055-007-09029-00035 Cultivo:101010 OLIVAR-PICUAL Secano
2454	Solicitante de intervención 6613 cuyo regimen de afiliacion a la SS no es ni el sistema especial agrario(cuenta ajena) ni autonomo con actividad agraria.
74018	Productor que no es agricultor a título principal, según los datos del ejercicio fiscal n-1 y seguridad socia.
74053	Importe inferior a 100 Euros

(1) Con incidencias que retienen pago o deniegan el expediente.

(2) Se calcula sobre superficie declarada admisible.

(3) Aplicación del artículo 16 bis del RD 147/2023.

(4) Expediente con algunos recintos de pastos permanentes ubicados en espacios protegidos donde la carga ganadera mínima será 0,1 UGM/ha.

Puede verificar la integridad de una copia de este documento mediante la lectura del código QR adjunto o mediante el acceso a la dirección <https://ws050.juntadeandalucia.es/verificarFirma> indicando el código de VERIFICACIÓN

FIRMADO POR	RAQUEL MARIA ESPIN CRESPO	17/10/2024	
VERIFICACIÓN	Pk2jmJDVJQXVSF7B6ESWF6FEMYA9VL	PÁG. 2693/3958	



APELLIDOS Y NOMBRE / RAZÓN SOCIAL

GOMEZ CAMPOS FRANCISCO

NIF

****5916*

EXPEDIENTE

1173318

RESOLUCIÓN

DENEGACIÓN DE LA AYUDA

DATOS DE MANTENIMIENTO UNIDADES

GRUPO DE PAGO

ZONAS DE LIMITACIONES NATURALES

**Sup. Dec.
Admisible**

1,17

**Sup.
Resuelta**

1,17

Sobredecl.

0,00

% Sobredecl.

0,00

RESUMEN DE PAGOS

	IMPORTE (Euros)			
	RESUELTO	FEADER	MAPA	CAPADR
A pagar	0,00	0,00	0,00	0,00

APLICACIÓN DE REDUCCIONES Y PENALIZACIONES (%)

Crterios de subvencionabilidad (1)	Presentación tardía	Omisión declaración	Condicionalidad
100,00	0,00	0,00	0,00

IMPORTE (Euros)

Calculado(2)	Reducción	Penalización	Reducción Penalización (3)	Penalización adicional	Resuelto	FEADER	MAPA	CAPADR
63,18 €	0,00 €	0,00 €	0,00 €	0,00 €	0,00 €	0,00 €	0,00 €	0,00 €
Importe Unitario:	54,00 €	Nuevo Importe Unitario:	54,00 €					

RECINTOS PROPUESTOS

REF.	REFERENCIA SIGPAC	CULTIVO	S/R	USO SIGPAC	Sup. Dec. admisible	Sup. Campo	Sup. Determ.	Sup. Resuelta
170000005375100	23-058-004-00053-0001	OLIVAR	R		1,17		1,17	1,17

INCIDENCIAS

INCIDENCIA DESCRIPCIÓN

74053 Importe inferior a 100 Euros

(1) Con incidencias que retienen pago o deniegan el expediente.

(2) Se calcula sobre superficie declarada admisible.

(3) Aplicación del artículo 16 bis del RD 147/2023.

(4) Expediente con algunos recintos de pastos permanentes ubicados en espacios protegidos donde la carga ganadera mínima será 0,1 UGM/ha.

Puede verificar la integridad de una copia de este documento mediante la lectura del código QR adjunto o mediante el acceso a la dirección <https://ws050.juntadeandalucia.es/verificarFirma> indicando el código de VERIFICACIÓN

FIRMADO POR	RAQUEL MARIA ESPIN CRESPO	17/10/2024	
VERIFICACIÓN	Pk2jmJDVJQXVSF7B6ESWF6FEMYA9VL	PÁG. 2694/3958	



APELLIDOS Y NOMBRE / RAZÓN SOCIAL

GOMEZ CASADO MARIA PAZ

NIF

****1686*

EXPEDIENTE

1050983

RESOLUCIÓN

DENEGACIÓN DE LA AYUDA

DATOS DE MANTENIMIENTO UNIDADES

GRUPO DE PAGO

ZONAS DE LIMITACIONES NATURALES

Sup. Dec. Admisible

0,00

Sup. Resuelta

0,00

Sobredecl.

0,00

% Sobredecl.

0,00

RESUMEN DE PAGOS

IMPORTE (Euros)

	RESUELTO	FEADER	MAPA	CAPADR
A pagar	0,00	0,00	0,00	0,00

APLICACIÓN DE REDUCCIONES Y PENALIZACIONES (%)

Criterios de subvencionabilidad (1)	Presentación tardía	Omisión declaración	Condicionabilidad
100,00	0,00	0,00	0,00

IMPORTE (Euros)

Calculado(2)	Reducción	Penalización	Reducción Penalización (3)	Penalización adicional	Resuelto	FEADER	MAPA	CAPADR
0,00 €	0,00 €	0,00 €	0,00 €	0,00 €	0,00 €	0,00 €	0,00 €	0,00 €
Importe Unitario:	54,00 €	Nuevo Importe Unitario:	0,00 €					

INCIDENCIAS

INCIDENCIA DESCRIPCIÓN

- 2454 Solicitante de intervención 6613 cuyo regimen de afiliacion a la SS no es ni el sistema especial agrario(cuenta ajena) ni autonomo con actividad agraria.
- 74018 Productor que no es agricultor a título principal, según los datos del ejercicio fiscal n-1 y seguridad socia.
- 74051 Solicitante de intervención 6613, que no declara ningun recinto en zona desfavorecida.
- 74053 Importe inferior a 100 Euros

(1) Con incidencias que retienen pago o deniegan el expediente.

(2) Se calcula sobre superficie declarada admisible.

(3) Aplicación del artículo 16 bis del RD 147/2023.

(4) Expediente con algunos recintos de pastos permanentes ubicados en espacios protegidos donde la carga ganadera mínima será 0,1 UGM/ha.

Puede verificar la integridad de una copia de este documento mediante la lectura del código QR adjunto o mediante el acceso a la dirección <https://ws050.juntadeandalucia.es/verificarFirma> indicando el código de VERIFICACIÓN

FIRMADO POR	RAQUEL MARIA ESPIN CRESPO	17/10/2024	
VERIFICACIÓN	Pk2jmJDVJQXVSF7B6ESWF6FEMYA9VL	PÁG. 2695/3958	



APELLIDOS Y NOMBRE / RAZÓN SOCIAL

GOMEZ DE AMO ANTONIO ANGEL

NIF

***6041*

EXPEDIENTE

1175393

RESOLUCIÓN

DENEGACIÓN DE LA AYUDA

DATOS DE MANTENIMIENTO UNIDADES

GRUPO DE PAGO

ZONAS DE LIMITACIONES NATURALES

**Sup. Dec.
Admisible**

1,26

**Sup.
Resuelta**

1,26

Sobredecl.

0,00

% Sobredecl.

0,00

RESUMEN DE PAGOS

	IMPORTE (Euros)			
	RESUELTO	FEADER	MAPA	CAPADR
A pagar	0,00	0,00	0,00	0,00

APLICACIÓN DE REDUCCIONES Y PENALIZACIONES (%)

Crterios de subvencionabilidad (1)	Presentación tardía	Omisión declaración	Condicionalidad
100,00	0,00	0,00	0,00

IMPORTE (Euros)

Calculado(2)	Reducción	Penalización	Reducción Penalización (3)	Penalización adicional	Resuelto	FEADER	MAPA	CAPADR
68,04 €	0,00 €	0,00 €	0,00 €	0,00 €	0,00 €	0,00 €	0,00 €	0,00 €
Importe Unitario:	54,00 €	Nuevo Importe Unitario:	54,00 €					

RECINTOS PROPUESTOS

REF.	REFERENCIA SIGPAC	CULTIVO	S/R	USO SIGPAC	Sup. Dec. admisible	Sup. Campo	Sup. Determ.	Sup. Resuelta
170000005550750	23-039-007-00012-0001	OLIVAR	S		1,26		1,26	1,26

INCIDENCIAS

INCIDENCIA DESCRIPCIÓN

74053 Importe inferior a 100 Euros

(1) Con incidencias que retienen pago o deniegan el expediente.

(2) Se calcula sobre superficie declarada admisible.

(3) Aplicación del artículo 16 bis del RD 147/2023.

(4) Expediente con algunos recintos de pastos permanentes ubicados en espacios protegidos donde la carga ganadera mínima será 0,1 UGM/ha.

Puede verificar la integridad de una copia de este documento mediante la lectura del código QR adjunto o mediante el acceso a la dirección <https://ws050.juntadeandalucia.es/verificarFirma> indicando el código de VERIFICACIÓN

FIRMADO POR	RAQUEL MARIA ESPIN CRESPO	17/10/2024	
VERIFICACIÓN	Pk2jmJDVJQXVSF7B6ESWF6FEMYA9VL	PÁG. 2696/3958	



APELLIDOS Y NOMBRE / RAZÓN SOCIAL

GOMEZ JIMENEZ MARIA DEL CARMEN

NIF

****8176*

EXPEDIENTE

1132451

RESOLUCIÓN

DENEGACIÓN DE LA AYUDA

DATOS DE MANTENIMIENTO UNIDADES

GRUPO DE PAGO

ZONAS DE LIMITACIONES NATURALES

**Sup. Dec.
Admisible**

0,00

**Sup.
Resuelta**

0,00

Sobredecl.

0,00

% Sobredecl.

0,00

RESUMEN DE PAGOS

	IMPORTE (Euros)			
	RESUELTO	FEADER	MAPA	CAPADR
A pagar	0,00	0,00	0,00	0,00

APLICACIÓN DE REDUCCIONES Y PENALIZACIONES (%)

Crterios de subvencionabilidad (1)	Presentación tardía	Omisión declaración	Condicionalidad
100,00	0,00	0,00	0,00

IMPORTE (Euros)

Calculado(2)	Reducción	Penalización	Reducción Penalización (3)	Penalización adicional	Resuelto	FEADER	MAPA	CAPADR
0,00 €	0,00 €	0,00 €	0,00 €	0,00 €	0,00 €	0,00 €	0,00 €	0,00 €
Importe Unitario:	54,00 €	Nuevo Importe Unitario:	0,00 €					

RECINTOS PROPUESTOS

REF.	REFERENCIA SIGPAC	CULTIVO	S/R	USO SIGPAC	Sup. Dec. admisible	Sup. Campo	Sup. Determ.	Sup. Resuelta
-95409	23-003-041-00138-0004	OLIVAR	S		0,04		0,04	0,04
1700000005481328	23-003-039-00184-0002	OLIVAR	S		0,18		0,18	0,18
1700000005481329	23-003-039-00185-0001	OLIVAR	S		0,23		0,23	0,23
1700000005481330	23-003-039-00186-0003	OLIVAR	S		0,24		0,24	0,24
1700000005481331	23-003-041-00139-0001	OLIVAR	S		0,32		0,32	0,32
1700000005481332	23-003-041-00141-0003	OLIVAR	S		0,01		0,01	0,01
1700000005481333	23-003-041-00142-0001	OLIVAR	S		0,78		0,78	0,78
1700000005481334	23-003-041-09049-0002	OLIVAR	S		0,01		0,01	0,01
1700000005481335	23-003-041-00140-0002	OLIVAR	S		0,02		0,02	0,02
1700000005481336	23-003-041-00138-0001	OLIVAR	S		0,18		0,18	0,18
1700000005481337	23-003-041-00744-0002	OLIVAR	S		0,02		0,02	0,02
1700000005481338	23-003-041-00745-0001	OLIVAR	S		0,44		0,44	0,44
1700000005481339	23-003-041-00746-0005	OLIVAR	S		0,04		0,04	0,04
1700000005481340	23-003-041-00776-0002	OLIVAR	S		0,05		0,05	0,05

INCIDENCIAS

INCIDENCIA DESCRIPCIÓN

74018	Productor que no es agricultor a título principal, según los datos del ejercicio fiscal n-1 y seguridad socia.
74053	Importe inferior a 100 Euros

(1) Con incidencias que retienen pago o deniegan el expediente.

(2) Se calcula sobre superficie declarada admisible.

(3) Aplicación del artículo 16 bis del RD 147/2023.

(4) Expediente con algunos recintos de pastos permanentes ubicados en espacios protegidos donde la carga ganadera mínima será 0,1 UGM/ha.

Puede verificar la integridad de una copia de este documento mediante la lectura del código QR adjunto o mediante el acceso a la dirección <https://ws050.juntadeandalucia.es/verificarFirma> indicando el código de VERIFICACIÓN

FIRMADO POR

RAQUEL MARIA ESPIN CRESPO

17/10/2024

VERIFICACIÓN

Pk2jmJDVJQXVSF7B6ESWF6FEMYA9VL

PÁG. 2697/3958





APELLIDOS Y NOMBRE / RAZÓN SOCIAL

GOMEZ LILLO ANTONIO

NIF

****5046*

EXPEDIENTE

1101911

RESOLUCIÓN

DENEGACIÓN DE LA AYUDA

DATOS DE MANTENIMIENTO UNIDADES

GRUPO DE PAGO

ZONAS DE LIMITACIONES NATURALES

**Sup. Dec.
Admisible**

0,00

**Sup.
Resuelta**

0,00

Sobredecl.

0,00

% Sobredecl.

0,00

RESUMEN DE PAGOS

	IMPORTE (Euros)			
	RESUELTO	FEADER	MAPA	CAPADR
A pagar	0,00	0,00	0,00	0,00

APLICACIÓN DE REDUCCIONES Y PENALIZACIONES (%)

Crterios de subvencionabilidad (1)	Presentación tardía	Omisión declaración	Condicionalidad
100,00	0,00	0,00	0,00

IMPORTE (Euros)

Calculado(2)	Reducción	Penalización	Reducción Penalización (3)	Penalización adicional	Resuelto	FEADER	MAPA	CAPADR
0,00 €	0,00 €	0,00 €	0,00 €	0,00 €	0,00 €	0,00 €	0,00 €	0,00 €
Importe Unitario:	54,00 €	Nuevo Importe Unitario:	0,00 €					

RECINTOS PROPUESTOS

REF.	REFERENCIA SIGPAC	CULTIVO	S/R	USO SIGPAC	Sup. Dec. admisible	Sup. Campo	Sup. Determ.	Sup. Resuelta
-1372400	23-061-015-00159-0016	OLIVAR	R		0,04		0,04	0,04
-529929	23-061-015-00159-0016	OLIVAR	R		1,80		1,80	1,80
-529928	23-061-015-00158-0016	OLIVAR	R		3,10		3,10	3,10
5577138	23-061-005-00077-0001	ALGODÓN	R		1,15		1,15	1,15
6866170	23-061-008-00003-0001	ALMENDROS	R		0,53		0,53	0,53
6866175	23-061-008-00026-0001	ALMENDROS	R		0,60		0,60	0,60
6866176	23-061-008-00027-0001	ALMENDROS	R		0,60		0,60	0,60
170000005687273	23-061-001-00028-0003	OLIVAR	R		0,57		0,57	0,57
170000005687274	23-061-001-00029-0005	OLIVAR	R		0,28		0,28	0,28
170000005687275	23-061-001-00030-0004	OLIVAR	R		0,30		0,30	0,30
170000005687276	23-061-005-00005-0001	ALGODÓN	R		2,14		2,14	2,14
170000005687277	23-061-005-00024-0004	ALGODÓN	R		1,72		1,72	1,72
170000005687278	23-061-005-00077-0001	ALGODÓN	R		0,12		0,12	0,12
170000005687279	23-061-005-00024-0002	OLIVAR	R		0,99		0,99	0,99
170000005687280	23-061-015-00001-0001	OLIVAR	R		0,96		0,96	0,96
170000005687282	23-061-015-00001-0006	BARBECHO TRADICIONAL	R		0,38		0,38	0,38

INCIDENCIAS

INCIDENCIA DESCRIPCIÓN

2454	Solicitante de intervención 6613 cuyo regimen de afiliacion a la SS no es ni el sistema especial agrario(cuenta ajena) ni autonomo con actividad agraria.
74018	Productor que no es agricultor a título principal, según los datos del ejercicio fiscal n-1 y seguridad socia.
74053	Importe inferior a 100 Euros

(1) Con incidencias que retienen pago o deniegan el expediente.

(2) Se calcula sobre superficie declarada admisible.

(3) Aplicación del artículo 16 bis del RD 147/2023.

(4) Expediente con algunos recintos de pastos permanentes ubicados en espacios protegidos donde la carga ganadera mínima será 0,1 UGM/ha.

Puede verificar la integridad de una copia de este documento mediante la lectura del código QR adjunto o mediante el acceso a la dirección <https://ws050.juntadeandalucia.es/verificarFirma> indicando el código de VERIFICACIÓN

FIRMADO POR

RAQUEL MARIA ESPIN CRESPO

17/10/2024

VERIFICACIÓN

Pk2jmJDVJQXVSF7B6ESWF6FEMYA9VL

PÁG. 2698/3958





Datos considerados para el Cálculo de la Carga Ganadera del expediente

Superficie determinada para Cálculo Carga Ganadera: 0,00 ha

Carga Ganadera del Expediente: 0,00 ugm/ha

Incidencias de carga ganadera

INCIDENCIA DESCRIPCIÓN

86132 Recinto superficie forrajera que no realiza la actividad de producción de pastoreo.
Recinto:23-061-015-00001-00006 Cultivo:20000 BARBECHO TRADICIONAL-SIN VARIEDAD Regadío

(1) Con incidencias que retienen pago o deniegan el expediente.

(2) Se calcula sobre superficie declarada admisible.

(3) Aplicación del artículo 16 bis del RD 147/2023.

(4) Expediente con algunos recintos de pastos permanentes ubicados en espacios protegidos donde la carga ganadera mínima será 0,1 UGM/ha.

Puede verificar la integridad de una copia de este documento mediante la lectura del código QR adjunto o mediante el acceso a la dirección <https://ws050.juntadeandalucia.es/verificarFirma> indicando el código de VERIFICACIÓN

FIRMADO POR	RAQUEL MARIA ESPIN CRESPO	17/10/2024	
VERIFICACIÓN	Pk2jmJDVJQXVSF7B6ESWF6FEMYA9VL	PÁG. 2699/3958	



APELLIDOS Y NOMBRE / RAZÓN SOCIAL

GOMEZ MARTINEZ SERGIO

NIF

****3820*

EXPEDIENTE

1097223

RESOLUCIÓN

DENEGACIÓN DE LA AYUDA

DATOS DE MANTENIMIENTO UNIDADES

GRUPO DE PAGO

ZONAS DE LIMITACIONES NATURALES

**Sup. Dec.
Admisible**

1,72

**Sup.
Resuelta**

1,72

Sobredecl.

0,00

% Sobredecl.

0,00

RESUMEN DE PAGOS

	IMPORTE (Euros)			
	RESUELTO	FEADER	MAPA	CAPADR
A pagar	0,00	0,00	0,00	0,00

APLICACIÓN DE REDUCCIONES Y PENALIZACIONES (%)

Crterios de subvencionabilidad (1)	Presentación tardía	Omisión declaración	Condicionalidad
100,00	0,00	0,00	0,00

IMPORTE (Euros)

Calculado(2)	Reducción	Penalización	Reducción Penalización (3)	Penalización adicional	Resuelto	FEADER	MAPA	CAPADR
92,88 €	0,00 €	0,00 €	0,00 €	0,00 €	0,00 €	0,00 €	0,00 €	0,00 €
Importe Unitario:	54,00 €	Nuevo Importe Unitario:	54,00 €					

RECINTOS PROPUESTOS

REF.	REFERENCIA SIGPAC	CULTIVO	S/R	USO SIGPAC	Sup. Dec. admisible	Sup. Campo	Sup. Determ.	Sup. Resuelta
5500744	23-096-009-00022-0001	OLIVAR	R		0,36		0,36	0,36
5500745	23-096-009-00024-0002	OLIVAR	R		0,84		0,84	0,84
5500746	23-096-009-00023-0001	OLIVAR	R		0,44		0,44	0,44
5501057	23-096-009-00203-0001	OLIVAR	R		0,08		0,08	0,08

INCIDENCIAS

INCIDENCIA DESCRIPCIÓN

74053 Importe inferior a 100 Euros

(1) Con incidencias que retienen pago o deniegan el expediente.

(2) Se calcula sobre superficie declarada admisible.

(3) Aplicación del artículo 16 bis del RD 147/2023.

(4) Expediente con algunos recintos de pastos permanentes ubicados en espacios protegidos donde la carga ganadera mínima será 0,1 UGM/ha.

Puede verificar la integridad de una copia de este documento mediante la lectura del código QR adjunto o mediante el acceso a la dirección <https://ws050.juntadeandalucia.es/verificarFirma> indicando el código de VERIFICACIÓN

FIRMADO POR

RAQUEL MARIA ESPIN CRESPO

17/10/2024

VERIFICACIÓN

Pk2jmJDVJQXVSF7B6ESWF6FEMYA9VL

PÁG. 2700/3958





APELLIDOS Y NOMBRE / RAZÓN SOCIAL

GOMEZ NIETO ANTONIO

NIF
****8776*

EXPEDIENTE
1172052

RESOLUCIÓN
DENEGACIÓN DE LA AYUDA

DATOS DE MANTENIMIENTO UNIDADES

GRUPO DE PAGO

ZONAS DE LIMITACIONES NATURALES

Sup. Dec. Admisible	Sup. Resuelta	Sobredecl.	% Sobredecl.
1,09	1,09	0,00	0,00

RESUMEN DE PAGOS

	IMPORTE (Euros)			
	RESUELTO	FEADER	MAPA	CAPADR
A pagar	0,00	0,00	0,00	0,00

APLICACIÓN DE REDUCCIONES Y PENALIZACIONES (%)

Criterios de subvencionabilidad (1)	Presentación tardía	Omisión declaración	Condicionalidad
100,00	0,00	0,00	0,00

IMPORTE (Euros)

Calculado(2)	Reducción	Penalización	Reducción Penalización (3)	Penalización adicional	Resuelto	FEADER	MAPA	CAPADR
58,86 €	0,00 €	0,00 €	0,00 €	0,00 €	0,00 €	0,00 €	0,00 €	0,00 €
Importe Unitario:	54,00 €	Nuevo Importe Unitario:	54,00 €					

RECINTOS PROPUESTOS

REF.	REFERENCIA SIGPAC	CULTIVO	S/R	USO SIGPAC	Sup. Dec. admisible	Sup. Campo	Sup. Determ.	Sup. Resuelta
170000005532976	23-060-025-00128-0003	OLIVAR	S		1,05		1,05	1,05
170000005532977	23-060-025-00128-0008	OLIVAR	S		0,04		0,04	0,04

INCIDENCIAS

INCIDENCIA DESCRIPCIÓN

74053 Importe inferior a 100 Euros

(1) Con incidencias que retienen pago o deniegan el expediente.

(2) Se calcula sobre superficie declarada admisible.

(3) Aplicación del artículo 16 bis del RD 147/2023.

(4) Expediente con algunos recintos de pastos permanentes ubicados en espacios protegidos donde la carga ganadera mínima será 0,1 UGM/ha.

Puede verificar la integridad de una copia de este documento mediante la lectura del código QR adjunto o mediante el acceso a la dirección <https://ws050.juntadeandalucia.es/verificarFirma> indicando el código de VERIFICACIÓN

FIRMADO POR	RAQUEL MARIA ESPIN CRESPO	17/10/2024	
VERIFICACIÓN	Pk2jmJDVJQXVSF7B6ESWF6FEMYA9VL	PÁG. 2701/3958	



APELLIDOS Y NOMBRE / RAZÓN SOCIAL

GOMEZ RUIZ FRANCISCO JAVIER

NIF

****8807*

EXPEDIENTE

1106967

RESOLUCIÓN

DENEGACIÓN DE LA AYUDA

DATOS DE MANTENIMIENTO UNIDADES

GRUPO DE PAGO

ZONAS DE LIMITACIONES NATURALES

**Sup. Dec.
Admisible**

0,97

**Sup.
Resuelta**

0,97

Sobredecl.

0,00

% Sobredecl.

0,00

RESUMEN DE PAGOS

	IMPORTE (Euros)			
	RESUELTO	FEADER	MAPA	CAPADR
A pagar	0,00	0,00	0,00	0,00

APLICACIÓN DE REDUCCIONES Y PENALIZACIONES (%)

Crterios de subvencionabilidad (1)	Presentación tardía	Omisión declaración	Condicionalidad
100,00	0,00	0,00	0,00

IMPORTE (Euros)

Calculado(2)	Reducción	Penalización	Reducción Penalización (3)	Penalización adicional	Resuelto	FEADER	MAPA	CAPADR
52,38 €	0,00 €	0,00 €	0,00 €	0,00 €	0,00 €	0,00 €	0,00 €	0,00 €
Importe Unitario:	54,00 €	Nuevo Importe Unitario:	54,00 €					

RECINTOS PROPUESTOS

REF.	REFERENCIA SIGPAC	CULTIVO	S/R	USO SIGPAC	Sup. Dec. admisible	Sup. Campo	Sup. Determ.	Sup. Resuelta
170000005018628	23-009-002-00108-0001	OLIVAR	S		0,38		0,38	0,38
170000005018630	23-009-032-00263-0001	OLIVAR	R		0,59		0,59	0,59

INCIDENCIAS

INCIDENCIA DESCRIPCIÓN

74053 Importe inferior a 100 Euros

(1) Con incidencias que retienen pago o deniegan el expediente.

(2) Se calcula sobre superficie declarada admisible.

(3) Aplicación del artículo 16 bis del RD 147/2023.

(4) Expediente con algunos recintos de pastos permanentes ubicados en espacios protegidos donde la carga ganadera mínima será 0,1 UGM/ha.

Puede verificar la integridad de una copia de este documento mediante la lectura del código QR adjunto o mediante el acceso a la dirección <https://ws050.juntadeandalucia.es/verificarFirma> indicando el código de VERIFICACIÓN

FIRMADO POR

RAQUEL MARIA ESPIN CRESPO

17/10/2024

VERIFICACIÓN

Pk2jmJDVJQXVSF7B6ESWF6FEMYA9VL

PÁG. 2702/3958





APELLIDOS Y NOMBRE / RAZÓN SOCIAL

GONZALEZ ALBA CUSTODIA

NIF

****2325*

EXPEDIENTE

1111933

RESOLUCIÓN

DENEGACIÓN DE LA AYUDA

DATOS DE MANTENIMIENTO UNIDADES

GRUPO DE PAGO

ZONAS DE LIMITACIONES NATURALES

**Sup. Dec.
Admisible**

1,05

**Sup.
Resuelta**

1,05

Sobredecl.

0,00

% Sobredecl.

0,00

RESUMEN DE PAGOS

	IMPORTE (Euros)			
	RESUELTO	FEADER	MAPA	CAPADR
A pagar	0,00	0,00	0,00	0,00

APLICACIÓN DE REDUCCIONES Y PENALIZACIONES (%)

Crterios de subvencionabilidad (1)	Presentación tardía	Omisión declaración	Condicionalidad
100,00	0,00	0,00	0,00

IMPORTE (Euros)

Calculado(2)	Reducción	Penalización	Reducción Penalización (3)	Penalización adicional	Resuelto	FEADER	MAPA	CAPADR
56,70 €	0,00 €	0,00 €	0,00 €	0,00 €	0,00 €	0,00 €	0,00 €	0,00 €
Importe Unitario:	54,00 €	Nuevo Importe Unitario:	54,00 €					

RECINTOS PROPUESTOS

REF.	REFERENCIA SIGPAC	CULTIVO	S/R	USO SIGPAC	Sup. Dec. admisible	Sup. Campo	Sup. Determ.	Sup. Resuelta
-525306	23-060-040-00205-0008	OLIVAR	S		0,12		0,12	0,12
4756563	23-060-071-00255-0001	OLIVAR	S		0,54		0,54	0,54
1700000006103780	23-060-040-00261-0001	OLIVAR	S		0,01		0,01	0,01
1700000006103783	23-060-040-00207-0002	OLIVAR	S		0,38		0,38	0,38

INCIDENCIAS

INCIDENCIA DESCRIPCIÓN

74053 Importe inferior a 100 Euros

(1) Con incidencias que retienen pago o deniegan el expediente.

(2) Se calcula sobre superficie declarada admisible.

(3) Aplicación del artículo 16 bis del RD 147/2023.

(4) Expediente con algunos recintos de pastos permanentes ubicados en espacios protegidos donde la carga ganadera mínima será 0,1 UGM/ha.

Puede verificar la integridad de una copia de este documento mediante la lectura del código QR adjunto o mediante el acceso a la dirección <https://ws050.juntadeandalucia.es/verificarFirma> indicando el código de VERIFICACIÓN

FIRMADO POR

RAQUEL MARIA ESPIN CRESPO

17/10/2024

VERIFICACIÓN

Pk2jmJDVJQXVSF7B6ESWF6FEMYA9VL

PÁG. 2703/3958





APELLIDOS Y NOMBRE / RAZÓN SOCIAL

GONZALEZ AMARO LORENZO

NIF

***9518*

EXPEDIENTE

1120433

RESOLUCIÓN

DENEGACIÓN DE LA AYUDA

DATOS DE MANTENIMIENTO UNIDADES

GRUPO DE PAGO

ZONAS DE LIMITACIONES NATURALES

**Sup. Dec.
Admisible**

0,00

**Sup.
Resuelta**

0,00

Sobredecl.

0,00

% Sobredecl.

0,00

RESUMEN DE PAGOS

	IMPORTE (Euros)			
	RESUELTO	FEADER	MAPA	CAPADR
A pagar	0,00	0,00	0,00	0,00

APLICACIÓN DE REDUCCIONES Y PENALIZACIONES (%)

Crterios de subvencionabilidad (1)	Presentación tardía	Omisión declaración	Condicionalidad
100,00	0,00	0,00	0,00

IMPORTE (Euros)

Calculado(2)	Reducción	Penalización	Reducción Penalización (3)	Penalización adicional	Resuelto	FEADER	MAPA	CAPADR
0,00 €	0,00 €	0,00 €	0,00 €	0,00 €	0,00 €	0,00 €	0,00 €	0,00 €
Importe Unitario:	54,00 €	Nuevo Importe Unitario:	0,00 €					

RECINTOS PROPUESTOS

REF.	REFERENCIA SIGPAC	CULTIVO	S/R	USO SIGPAC	Sup. Dec. admisible	Sup. Campo	Sup. Determ.	Sup. Resuelta
170000005283978	23-003-035-00039-0001	OLIVAR	S		0,29		0,29	0,29
170000005283979	23-003-035-00042-0001	OLIVAR	S		0,01		0,01	0,01
170000005283980	23-003-037-00218-0001	OLIVAR	S		0,01		0,01	0,01
170000005283981	23-003-037-00218-0001	OLIVAR	S		0,01		0,01	0,01
170000005283982	23-003-037-00296-0001	OLIVAR	S		0,06		0,06	0,06
170000005286332	23-003-037-00291-0001	OLIVAR	S		0,14		0,14	0,14
170000005286333	23-003-039-00025-0001	OLIVAR	S		0,46		0,46	0,46
170000005286334	23-003-039-00029-0002	OLIVAR	S		0,04		0,04	0,04
170000005286335	23-003-039-00030-0002	OLIVAR	S		0,06		0,06	0,06

INCIDENCIAS

INCIDENCIA DESCRIPCIÓN

2454	Solicitante de intervención 6613 cuyo regimen de afiliacion a la SS no es ni el sistema especial agrario(cuenta ajena) ni autonomo con actividad agraria.
74018	Productor que no es agricultor a titulo principal, según los datos del ejercicio fiscal n-1 y seguridad socia.
74053	Importe inferior a 100 Euros

(1) Con incidencias que retienen pago o deniegan el expediente.

(2) Se calcula sobre superficie declarada admisible.

(3) Aplicación del artículo 16 bis del RD 147/2023.

(4) Expediente con algunos recintos de pastos permanentes ubicados en espacios protegidos donde la carga ganadera mínima será 0,1 UGM/ha.

Puede verificar la integridad de una copia de este documento mediante la lectura del código QR adjunto o mediante el acceso a la dirección <https://ws050.juntadeandalucia.es/verificarFirma> indicando el código de VERIFICACIÓN

FIRMADO POR	RAQUEL MARIA ESPIN CRESPO	17/10/2024
VERIFICACIÓN	Pk2jmJDVJQXVSF7B6ESWF6FEMYA9VL	PÁG. 2704/3958





APELLIDOS Y NOMBRE / RAZÓN SOCIAL

GONZALEZ BARRIO JUAN

NIF

****5914*

EXPEDIENTE

1011962

RESOLUCIÓN

DENEGACIÓN DE LA AYUDA

DATOS DE MANTENIMIENTO UNIDADES

GRUPO DE PAGO

ZONAS DE LIMITACIONES NATURALES

**Sup. Dec.
Admisible**

0,00

**Sup.
Resuelta**

0,00

Sobredecl.

0,00

% Sobredecl.

0,00

RESUMEN DE PAGOS

IMPORTE (Euros)

	RESUELTO	FEADER	MAPA	CAPADR
A pagar	0,00	0,00	0,00	0,00

APLICACIÓN DE REDUCCIONES Y PENALIZACIONES (%)

Criterios de subvencionabilidad (1)	Presentación tardía	Omisión declaración	Condicionalidad
100,00	0,00	0,00	0,00

IMPORTE (Euros)

Calculado(2)	Reducción	Penalización	Reducción Penalización (3)	Penalización adicional	Resuelto	FEADER	MAPA	CAPADR
0,00 €	0,00 €	0,00 €	0,00 €	0,00 €	0,00 €	0,00 €	0,00 €	0,00 €
Importe Unitario:	54,00 €	Nuevo Importe Unitario:	0,00 €					

RECINTOS PROPUESTOS

REF.	REFERENCIA SIGPAC	CULTIVO	S/R	USO SIGPAC	Sup. Dec. admisible	Sup. Campo	Sup. Determ.	Sup. Resuelta
-450104	23-058-022-00074-0001	OLIVAR	S		0,63		0,63	0,63
1700000005151907	23-058-012-00056-0001	OLIVAR	R		0,42		0,42	0,42

INCIDENCIAS

INCIDENCIA DESCRIPCIÓN

2454	Solicitante de intervención 6613 cuyo regimen de afiliación a la SS no es ni el sistema especial agrario(cuenta ajena) ni autonomo con actividad agraria.
74018	Productor que no es agricultor a título principal, según los datos del ejercicio fiscal n-1 y seguridad socia.
74053	Importe inferior a 100 Euros

(1) Con incidencias que retienen pago o deniegan el expediente.

(2) Se calcula sobre superficie declarada admisible.

(3) Aplicación del artículo 16 bis del RD 147/2023.

(4) Expediente con algunos recintos de pastos permanentes ubicados en espacios protegidos donde la carga ganadera mínima será 0,1 UGM/ha.

Puede verificar la integridad de una copia de este documento mediante la lectura del código QR adjunto o mediante el acceso a la dirección <https://ws050.juntadeandalucia.es/verificarFirma> indicando el código de VERIFICACIÓN

FIRMADO POR

RAQUEL MARIA ESPIN CRESPO

17/10/2024

VERIFICACIÓN

Pk2jmJDVJQXVSF7B6ESWF6FEMYA9VL

PÁG. 2705/3958



**APELLIDOS Y NOMBRE / RAZÓN SOCIAL**

GONZALEZ CANOVAS DAMARIS

NIF

****7197*

EXPEDIENTE

1144832

RESOLUCIÓN

DENEGACIÓN DE LA AYUDA

DATOS DE MANTENIMIENTO UNIDADES**GRUPO DE PAGO**

ZONAS DE LIMITACIONES NATURALES

**Sup. Dec.
Admisible**

0,00

**Sup.
Resuelta**

0,00

Sobredecl.

0,00

% Sobredecl.

0,00

RESUMEN DE PAGOS**IMPORTE (Euros)**

	RESUELTO	FEADER	MAPA	CAPADR
A pagar	0,00	0,00	0,00	0,00

APLICACIÓN DE REDUCCIONES Y PENALIZACIONES (%)

Criterios de subvencionabilidad (1)	Presentación tardía	Omisión declaración	Condicionalidad
100,00	0,00	0,00	0,00

IMPORTE (Euros)

Calculado(2)	Reducción	Penalización	Reducción Penalización (3)	Penalización adicional	Resuelto	FEADER	MAPA	CAPADR
0,00 €	0,00 €	0,00 €	0,00 €	0,00 €	0,00 €	0,00 €	0,00 €	0,00 €
Importe Unitario:	54,00 €	Nuevo Importe Unitario:	0,00 €					

RECINTOS PROPUESTOS

REF.	REFERENCIA SIGPAC	CULTIVO	S/R	USO SIGPAC	Sup. Dec. admisible	Sup. Campo	Sup. Determ.	Sup. Resuelta
-1088865	23-003-031-00172-0003	PASTOS PERMANENTES DE 5 O MAS AÑOS	S		0,01		0,01	0,01
-513996	23-003-031-00223-0002	OLIVAR	S		0,10		0,10	0,10
4615715	23-003-031-00172-0001	OLIVAR	S		0,12		0,12	0,12
4615736	23-003-031-00173-0006	OLIVAR	S		0,88		0,88	0,54
4615740	23-003-031-00223-0005	OLIVAR	S		0,14		0,14	0,14
4615746	23-003-031-00224-0001	OLIVAR	S		0,19		0,19	0,19
4615753	23-003-031-00247-0002	OLIVAR	S		0,25		0,25	0,25

INCIDENCIAS**INCIDENCIA DESCRIPCIÓN**

2455 Solicitantes de intervención 6613 sin datos de IRPF n-1.(Art 4 Orden 14/04/2016).

74018 Productor que no es agricultor a título principal, según los datos del ejercicio fiscal n-1 y seguridad socia.

74053 Importe inferior a 100 Euros

86126 Recinto de forrajera para Cálculo de Carga Ganadera que No pertenece a Explotación con UGM válida.
 Recinto:14-055-006-00018-00002 Cultivo:62000 PASTOS PERMANENTES DE 5 O MAS AÑOS-SIN VARIEDAD Secano Explotacion:ES140550002257
 Recinto:14-055-007-00005-00001 Cultivo:62000 PASTOS PERMANENTES DE 5 O MAS AÑOS-SIN VARIEDAD Secano Explotacion:ES140550002257
 Recinto:14-055-007-00005-00003 Cultivo:62000 PASTOS PERMANENTES DE 5 O MAS AÑOS-SIN VARIEDAD Secano Explotacion:ES140550002257
 Recinto:14-055-007-00005-00005 Cultivo:62000 PASTOS PERMANENTES DE 5 O MAS AÑOS-SIN VARIEDAD Secano Explotacion:ES140550002257
 Recinto:14-055-007-00027-00001 Cultivo:62000 PASTOS PERMANENTES DE 5 O MAS AÑOS-SIN VARIEDAD Secano Explotacion:ES140550002257

(1) Con incidencias que retienen pago o deniegan el expediente.

(2) Se calcula sobre superficie declarada admisible.

(3) Aplicación del artículo 16 bis del RD 147/2023.

(4) Expediente con algunos recintos de pastos permanentes ubicados en espacios protegidos donde la carga ganadera mínima será 0,1 UGM/ha.

Puede verificar la integridad de una copia de este documento mediante la lectura del código QR adjunto o mediante el acceso a la dirección <https://ws050.juntadeandalucia.es/verificarFirma> indicando el código de VERIFICACIÓN

FIRMADO POR

RAQUEL MARIA ESPIN CRESPO

17/10/2024

VERIFICACIÓN

Pk2jmJDVJQXVSF7B6ESWF6FEMYA9VL

PÁG. 2706/3958





Datos considerados para el Cálculo de la Carga Ganadera del expediente

Superficie determinada para Cálculo Carga Ganadera: 0,01 ha

Carga Ganadera del Expediente: 1.723,00

<u>Explotación</u>	<u>Especie</u>	<u>Ugm Calculada para CG</u>
ES230030000594	CAPRINA	0,97
ES230030000594	OVINA	16,26

Recintos Determinados para el Cálculo de Garga Ganadera

<u>REF.</u>	<u>REFERENCIA SIGPAC</u>	<u>CULTIVO</u>	<u>DESCRIPCIÓN CULTIVO</u>	<u>S/R</u>	<u>SUP. RESUELTA (ha)</u>
-1088865	23-003-031-00172-00003	62000	PASTOS PERMANENTES DE 5 O MAS AÑOS-SIN VARIEDAD	S	0,01

Incidencias de carga ganadera

INCIDENCIA DESCRIPCIÓN

86126	Recinto de forrajera para Cálculo de Carga Ganadera que No pertenece a Explotación con UGM válida. Recinto:14-055-006-00018-00002 Cultivo:62000 PASTOS PERMANENTES DE 5 O MAS AÑOS-SIN VARIEDAD Secano Explotacion:ES140550002257 Recinto:14-055-007-00005-00001 Cultivo:62000 PASTOS PERMANENTES DE 5 O MAS AÑOS-SIN VARIEDAD Secano Explotacion:ES140550002257 Recinto:14-055-007-00005-00005 Cultivo:62000 PASTOS PERMANENTES DE 5 O MAS AÑOS-SIN VARIEDAD Secano Explotacion:ES140550002257 Recinto:14-055-007-00005-00003 Cultivo:62000 PASTOS PERMANENTES DE 5 O MAS AÑOS-SIN VARIEDAD Secano Explotacion:ES140550002257 Recinto:14-055-007-00027-00001 Cultivo:62000 PASTOS PERMANENTES DE 5 O MAS AÑOS-SIN VARIEDAD Secano Explotacion:ES140550002257
86128	Recinto de Forrajeras que no ha contabilizado para Carga Ganadera por no tener una explotación válida para el cálculo de la Carga Ganadera Recinto:14-055-006-00018-00002 Cultivo:62 PASTOS PERMANENTES DE 5 O MAS AÑOS- Recinto:14-055-007-00005-00001 Cultivo:62 PASTOS PERMANENTES DE 5 O MAS AÑOS- Recinto:14-055-007-00005-00005 Cultivo:62 PASTOS PERMANENTES DE 5 O MAS AÑOS- Recinto:14-055-007-00005-00003 Cultivo:62 PASTOS PERMANENTES DE 5 O MAS AÑOS- Recinto:14-055-007-00027-00001 Cultivo:62 PASTOS PERMANENTES DE 5 O MAS AÑOS-

(1) Con incidencias que retienen pago o deniegan el expediente.

(2) Se calcula sobre superficie declarada admisible.

(3) Aplicación del artículo 16 bis del RD 147/2023.

(4) Expediente con algunos recintos de pastos permanentes ubicados en espacios protegidos donde la carga ganadera mínima será 0,1 UGM/ha.

Puede verificar la integridad de una copia de este documento mediante la lectura del código QR adjunto o mediante el acceso a la dirección <https://ws050.juntadeandalucia.es/verificarFirma> indicando el código de VERIFICACIÓN

FIRMADO POR	RAQUEL MARIA ESPIN CRESPO	17/10/2024
VERIFICACIÓN	Pk2jmJDVJQXVSF7B6ESWF6FEMYA9VL	PÁG. 2707/3958





APELLIDOS Y NOMBRE / RAZÓN SOCIAL

GONZALEZ FERNANDEZ ANTONIO

NIF

****3107*

EXPEDIENTE

1170511

RESOLUCIÓN

DENEGACIÓN DE LA AYUDA

DATOS DE MANTENIMIENTO UNIDADES

GRUPO DE PAGO	Sup. Dec. Admisible	Sup. Resuelta	Sobredecl.	% Sobredecl.
ZONAS DE LIMITACIONES NATURALES	0,00	0,00	0,00	0,00

RESUMEN DE PAGOS

	IMPORTE (Euros)			
	RESUELTO	FEADER	MAPA	CAPADR
A pagar	0,00	0,00	0,00	0,00

APLICACIÓN DE REDUCCIONES Y PENALIZACIONES (%)

Criterios de subvencionabilidad (1)	Presentación tardía	Omisión declaración	Condicionidad
100,00	0,00	0,00	0,00

IMPORTE (Euros)

Calculado(2)	Reducción	Penalización	Reducción Penalización (3)	Penalización adicional	Resuelto	FEADER	MAPA	CAPADR
0,00 €	0,00 €	0,00 €	0,00 €	0,00 €	0,00 €	0,00 €	0,00 €	0,00 €
Importe Unitario:	54,00 €	Nuevo Importe Unitario:	0,00 €					

RECINTOS PROPUESTOS

REF.	REFERENCIA SIGPAC	CULTIVO	S/R	USO SIGPAC	Sup. Dec. admisible	Sup. Campo	Sup. Determ.	Sup. Resuelta
-1331764	23-003-039-00013-0001	OLIVAR	S		0,01		0,01	0,01
-1331763	23-003-039-00013-0001	OLIVAR	S		0,01		0,01	0,01
6928611	23-003-037-00080-0001	OLIVAR	S		0,62		0,62	0,62
6928613	23-003-037-00308-0001	OLIVAR	S		0,09		0,09	0,09
6937259	23-003-037-00084-0001	OLIVAR	S		0,04		0,04	0,04
1700000005608069	23-003-035-00005-0001	OLIVAR	S		0,69		0,69	0,69
1700000005608070	23-003-035-00005-0002	OLIVAR	S		0,10		0,10	0,10
1700000005608071	23-003-035-00007-0001	OLIVAR	S		0,03		0,03	0,03
1700000005608072	23-003-040-00530-0002	OLIVAR	S		0,36		0,36	0,36
1700000005608073	23-003-039-00014-0001	OLIVAR	S		0,52		0,52	0,52
1700000006874735	23-003-035-00006-0001	OLIVAR	S		0,60		0,60	0,60
1700000006874736	23-003-035-00008-0002	OLIVAR	S		0,03		0,03	0,03
1700000006874737	23-003-035-00006-0002	OLIVAR	S		0,15		0,15	0,15
1700000006874739	23-003-035-00008-0005	OLIVAR	S		0,01		0,01	0,01

INCIDENCIAS

INCIDENCIA DESCRIPCIÓN

2454	Solicitante de intervención 6613 cuyo regimen de afiliacion a la SS no es ni el sistema especial agrario(cuenta ajena) ni autonomo con actividad agraria.
74018	Productor que no es agricultor a título principal, según los datos del ejercicio fiscal n-1 y seguridad socia.
74053	Importe inferior a 100 Euros

(1) Con incidencias que retienen pago o deniegan el expediente.

(2) Se calcula sobre superficie declarada admisible.

(3) Aplicación del artículo 16 bis del RD 147/2023.

(4) Expediente con algunos recintos de pastos permanentes ubicados en espacios protegidos donde la carga ganadera mínima será 0,1 UGM/ha.

Puede verificar la integridad de una copia de este documento mediante la lectura del código QR adjunto o mediante el acceso a la dirección <https://ws050.juntadeandalucia.es/verificarFirma> indicando el código de VERIFICACIÓN

FIRMADO POR	RAQUEL MARIA ESPIN CRESPO	17/10/2024
VERIFICACIÓN	Pk2jmJDVJQXVSF7B6ESWF6FEMYA9VL	PÁG. 2708/3958





APELLIDOS Y NOMBRE / RAZÓN SOCIAL

GONZALEZ FERNANDEZ LORENZO

NIF

****9741*

EXPEDIENTE

1231396

RESOLUCIÓN

DENEGACIÓN DE LA AYUDA

DATOS DE MANTENIMIENTO UNIDADES

GRUPO DE PAGO

ZONAS DE LIMITACIONES NATURALES

**Sup. Dec.
Admisible**

0,00

**Sup.
Resuelta**

0,00

Sobredecl.

0,00

% Sobredecl.

0,00

RESUMEN DE PAGOS

IMPORTE (Euros)

	RESUELTO	FEADER	MAPA	CAPADR
A pagar	0,00	0,00	0,00	0,00

APLICACIÓN DE REDUCCIONES Y PENALIZACIONES (%)

Crterios de subvencionabilidad (1)	Presentación tardía	Omisión declaración	Condicionalidad
100,00	0,00	0,00	0,00

IMPORTE (Euros)

Calculado(2)	Reducción	Penalización	Reducción Penalización (3)	Penalización adicional	Resuelto	FEADER	MAPA	CAPADR
0,00 €	0,00 €	0,00 €	0,00 €	0,00 €	0,00 €	0,00 €	0,00 €	0,00 €
Importe Unitario:	54,00 €	Nuevo Importe Unitario:	0,00 €					

RECINTOS PROPUESTOS

REF.	REFERENCIA SIGPAC	CULTIVO	S/R	USO SIGPAC	Sup. Dec. admisible	Sup. Campo	Sup. Determ.	Sup. Resuelta
-1270383	23-003-039-09000-0018	OLIVAR	S		0,31		0,31	0,31
1700000005609083	23-003-037-00158-0001	OLIVAR	S		0,40		0,40	0,40

INCIDENCIAS

INCIDENCIA DESCRIPCIÓN

2454	Solicitante de intervención 6613 cuyo regimen de afiliación a la SS no es ni el sistema especial agrario(cuenta ajena) ni autonomo con actividad agraria.
74018	Productor que no es agricultor a título principal, según los datos del ejercicio fiscal n-1 y seguridad socia.
74053	Importe inferior a 100 Euros

(1) Con incidencias que retienen pago o deniegan el expediente.

(2) Se calcula sobre superficie declarada admisible.

(3) Aplicación del artículo 16 bis del RD 147/2023.

(4) Expediente con algunos recintos de pastos permanentes ubicados en espacios protegidos donde la carga ganadera mínima será 0,1 UGM/ha.

Puede verificar la integridad de una copia de este documento mediante la lectura del código QR adjunto o mediante el acceso a la dirección <https://ws050.juntadeandalucia.es/verificarFirma> indicando el código de VERIFICACIÓN

FIRMADO POR	RAQUEL MARIA ESPIN CRESPO	17/10/2024
VERIFICACIÓN	Pk2jmJDVJQXVSF7B6ESWF6FEMYA9VL	PÁG. 2709/3958





APELLIDOS Y NOMBRE / RAZÓN SOCIAL

GONZALEZ GASCON ANTONIO

NIF

****8675*

EXPEDIENTE

1034986

RESOLUCIÓN

DENEGACIÓN DE LA AYUDA

DATOS DE MANTENIMIENTO UNIDADES

GRUPO DE PAGO	Sup. Dec. Admisible	Sup. Resuelta	Sobredecl.	% Sobredecl.
ZONAS DE LIMITACIONES NATURALES	0,00	0,00	0,00	0,00

RESUMEN DE PAGOS

	IMPORTE (Euros)			
	RESUELTO	FEADER	MAPA	CAPADR
A pagar	0,00	0,00	0,00	0,00

APLICACIÓN DE REDUCCIONES Y PENALIZACIONES (%)

Criterios de subvencionabilidad (1)	Presentación tardía	Omisión declaración	Condicionalidad
100,00	0,00	0,00	0,00

IMPORTE (Euros)

Calculado(2)	Reducción	Penalización	Reducción adicional (3)	Penalización adicional	Resuelto	FEADER	MAPA	CAPADR
0,00 €	0,00 €	0,00 €	0,00 €	0,00 €	0,00 €	0,00 €	0,00 €	0,00 €
Importe Unitario:	54,00 €	Nuevo Importe Unitario:	0,00 €					

RECINTOS PROPUESTOS

REF.	REFERENCIA SIGPAC	CULTIVO	S/R	USO SIGPAC	Sup. Dec. admisible	Sup. Campo	Sup. Determ.	Sup. Resuelta
-1450284	23-069-010-00517-0001	OLIVAR	S		0,09		0,09	0,09
5781449	23-056-005-00086-0002	OLIVAR	S		0,41		0,41	0,41
5781450	23-069-010-00518-0001	OLIVAR	S		0,54		0,54	0,54
5781464	23-069-010-00526-0001	OLIVAR	S		0,15		0,15	0,15
5781465	23-069-010-00525-0001	OLIVAR	S		0,25		0,25	0,25
6896732	23-069-010-00551-0001	OLIVAR	S		1,07		1,07	1,07
1700000005236933	23-056-006-00135-0001	OLIVAR	S		0,75		0,75	0,75
1700000005236934	23-069-010-00552-0001	OLIVAR	S		0,57		0,57	0,57
1700000005236935	23-069-032-00251-0001	OLIVAR	S		2,40		2,40	2,40
1700000005236936	23-069-010-00545-0001	OLIVAR	S		1,55		1,55	1,55
1700000005236937	23-069-010-00558-0001	OLIVAR	S		0,03		0,03	0,03
1700000005236938	23-069-010-00477-0001	OLIVAR	S		1,27		1,27	1,27
1700000005236939	23-069-019-00141-0001	OLIVAR	S		0,02		0,02	0,02
1700000005236940	23-069-011-00044-0001	OLIVAR	S		0,54		0,54	0,54
1700000005236941	23-069-011-00041-0002	OLIVAR	S		1,16		1,16	1,16
1700000005236942	23-069-019-00138-0002	OLIVAR	S		1,25		1,25	1,25
1700000005236943	23-069-019-00084-0001	OLIVAR	S		0,63		0,63	0,63

INCIDENCIAS

INCIDENCIA DESCRIPCIÓN

2454	Solicitante de intervención 6613 cuyo regimen de afiliacion a la SS no es ni el sistema especial agrario(cuenta ajena) ni autonomo con actividad agraria.
74018	Productor que no es agricultor a título principal, según los datos del ejercicio fiscal n-1 y seguridad socia.
74053	Importe inferior a 100 Euros

(1) Con incidencias que retienen pago o deniegan el expediente.

(2) Se calcula sobre superficie declarada admisible.

(3) Aplicación del artículo 16 bis del RD 147/2023.

(4) Expediente con algunos recintos de pastos permanentes ubicados en espacios protegidos donde la carga ganadera mínima será 0,1 UGM/ha.

Puede verificar la integridad de una copia de este documento mediante la lectura del código QR adjunto o mediante el acceso a la dirección <https://ws050.juntadeandalucia.es/verificarFirma> indicando el código de VERIFICACIÓN

FIRMADO POR

RAQUEL MARIA ESPIN CRESPO

17/10/2024

VERIFICACIÓN

Pk2jmJDVJQXVSF7B6ESWF6FEMYA9VL

PÁG. 2710/3958





APELLIDOS Y NOMBRE / RAZÓN SOCIAL

GONZALEZ GUTIERREZ PEDRO

NIF

****2512*

EXPEDIENTE

1209150

RESOLUCIÓN

DENEGACIÓN DE LA AYUDA

DATOS DE MANTENIMIENTO UNIDADES

GRUPO DE PAGO

ZONAS DE LIMITACIONES NATURALES

**Sup. Dec.
Admisible**

0,00

**Sup.
Resuelta**

0,00

Sobredecl.

0,00

% Sobredecl.

0,00

RESUMEN DE PAGOS

	IMPORTE (Euros)			
	RESUELTO	FEADER	MAPA	CAPADR
A pagar	0,00	0,00	0,00	0,00

APLICACIÓN DE REDUCCIONES Y PENALIZACIONES (%)

Crterios de subvencionabilidad (1)	Presentación tardía	Omisión declaración	Condicionalidad
100,00	0,00	0,00	0,00

IMPORTE (Euros)

Calculado(2)	Reducción	Penalización	Reducción Penalización (3)	Penalización adicional	Resuelto	FEADER	MAPA	CAPADR
0,00 €	0,00 €	0,00 €	0,00 €	0,00 €	0,00 €	0,00 €	0,00 €	0,00 €
Importe Unitario:	54,00 €	Nuevo Importe Unitario:	0,00 €					

RECINTOS PROPUESTOS

REF.	REFERENCIA SIGPAC	CULTIVO	S/R	USO SIGPAC	Sup. Dec. admisible	Sup. Campo	Sup. Determ.	Sup. Resuelta
-1248910	23-058-015-00176-0002	OLIVAR	R		0,12		0,12	0,12
-913433	23-058-014-00050-0004	OLIVAR	R		0,04		0,04	0,04
-588642	23-058-014-00109-0004	OLIVAR	R		0,29		0,29	0,29
-158950	23-058-015-00175-0001	OLIVAR	R		0,02		0,02	0,02
170000005940516	23-058-014-00050-0003	OLIVAR	R		0,36		0,36	0,36
170000005940518	23-058-023-00122-0001	OLIVAR	S		0,29		0,29	0,29
170000005940519	23-058-023-00123-0001	OLIVAR	S		0,32		0,32	0,32
170000005940520	23-058-023-00124-0001	OLIVAR	S		0,66		0,66	0,66
170000005940521	23-058-016-00365-0001	OLIVAR	R		1,37		1,37	1,37
170000005940522	23-058-016-00378-0001	OLIVAR	R		2,73		2,73	2,73
170000005940524	23-058-015-00176-0001	OLIVAR	R		0,50		0,50	0,50
170000005940525	23-058-022-00032-0001	OLIVAR	S		0,03		0,03	0,03
170000005940527	23-058-020-00380-0001	OLIVAR	S		0,36		0,36	0,36
170000005940528	23-058-021-00370-0001	OLIVAR	S		0,10		0,10	0,10
170000005940529	23-058-014-00109-0004	OLIVAR	R		0,06		0,06	0,06
170000005940530	23-058-014-00112-0001	OLIVAR	R		0,26		0,26	0,26
170000005940532	23-058-015-00143-0002	OLIVAR	R		0,08		0,08	0,08
170000005940533	23-058-015-00149-0001	OLIVAR	S		0,45		0,45	0,45

INCIDENCIAS

INCIDENCIA DESCRIPCIÓN

2454	Solicitante de intervención 6613 cuyo regimen de afiliación a la SS no es ni el sistema especial agrario(cuenta ajena) ni autonomo con actividad agraria.
74018	Productor que no es agricultor a título principal, según los datos del ejercicio fiscal n-1 y seguridad socia.
74053	Importe inferior a 100 Euros

(1) Con incidencias que retienen pago o deniegan el expediente.

(2) Se calcula sobre superficie declarada admisible.

(3) Aplicación del artículo 16 bis del RD 147/2023.

(4) Expediente con algunos recintos de pastos permanentes ubicados en espacios protegidos donde la carga ganadera mínima será 0,1 UGM/ha.

Puede verificar la integridad de una copia de este documento mediante la lectura del código QR adjunto o mediante el acceso a la dirección <https://ws050.juntadeandalucia.es/verificarFirma> indicando el código de VERIFICACIÓN

FIRMADO POR

RAQUEL MARIA ESPIN CRESPO

17/10/2024

VERIFICACIÓN

Pk2jmJDVJQXVSF7B6ESWF6FEMYA9VL

PÁG. 2711/3958





APELLIDOS Y NOMBRE / RAZÓN SOCIAL

GONZALEZ LOPEZ SARA MARIA

NIF

****4830*

EXPEDIENTE

1040825

RESOLUCIÓN

DENEGACIÓN DE LA AYUDA

DATOS DE MANTENIMIENTO UNIDADES

GRUPO DE PAGO

ZONAS DE LIMITACIONES NATURALES

**Sup. Dec.
Admisible**

0,00

**Sup.
Resuelta**

0,00

Sobredecl.

0,00

% Sobredecl.

0,00

RESUMEN DE PAGOS

IMPORTE (Euros)

	RESUELTO	FEADER	MAPA	CAPADR
A pagar	0,00	0,00	0,00	0,00

APLICACIÓN DE REDUCCIONES Y PENALIZACIONES (%)

Crterios de subvencionabilidad (1)	Presentación tardía	Omisión declaración	Condicionalidad
100,00	0,00	0,00	0,00

IMPORTE (Euros)

Calculado(2)	Reducción	Penalización	Reducción adicional (3)	Penalización adicional	Resuelto	FEADER	MAPA	CAPADR
0,00 €	0,00 €	0,00 €	0,00 €	0,00 €	0,00 €	0,00 €	0,00 €	0,00 €
Importe Unitario:	54,00 €	Nuevo Importe Unitario:	0,00 €					

RECINTOS PROPUESTOS

REF.	REFERENCIA SIGPAC	CULTIVO	S/R	USO SIGPAC	Sup. Dec. admisible	Sup. Campo	Sup. Determ.	Sup. Resuelta
5466096	23-056-005-00036-0001	OLIVAR	S		1,26		1,26	1,26
5466097	23-056-005-00221-0001	OLIVAR	S		0,61		0,61	0,61
170000005247882	23-069-026-00215-0002	OLIVAR	S		0,01		0,01	0,01
170000005247883	23-069-026-00218-0002	OLIVAR	S		0,07		0,07	0,07
170000005247884	23-069-026-00218-0001	OLIVAR	S		0,41		0,41	0,41
170000005247885	23-069-026-00218-0005	OLIVAR	S		0,02		0,02	0,02
170000005247886	23-069-026-00219-0001	OLIVAR	S		0,02		0,02	0,02
170000005247887	23-069-026-00215-0001	OLIVAR	S		0,01		0,01	0,01
170000005467007	23-069-008-00091-0003	OLIVAR	S		0,09		0,09	0,09
170000005467008	23-069-008-00243-0001	OLIVAR	S		0,09		0,09	0,09
170000005467009	23-069-008-00244-0001	OLIVAR	S		0,91		0,91	0,91
170000005467010	23-069-026-00443-0001	OLIVAR	S		1,37		1,37	1,37

INCIDENCIAS

INCIDENCIA DESCRIPCIÓN

2454	Solicitante de intervención 6613 cuyo regimen de afiliacion a la SS no es ni el sistema especial agrario(cuenta ajena) ni autonomo con actividad agraria.
74018	Productor que no es agricultor a título principal, según los datos del ejercicio fiscal n-1 y seguridad socia.
74053	Importe inferior a 100 Euros

(1) Con incidencias que retienen pago o deniegan el expediente.

(2) Se calcula sobre superficie declarada admisible.

(3) Aplicación del artículo 16 bis del RD 147/2023.

(4) Expediente con algunos recintos de pastos permanentes ubicados en espacios protegidos donde la carga ganadera mínima será 0,1 UGM/ha.

Puede verificar la integridad de una copia de este documento mediante la lectura del código QR adjunto o mediante el acceso a la dirección <https://ws050.juntadeandalucia.es/verificarFirma> indicando el código de VERIFICACIÓN

FIRMADO POR

RAQUEL MARIA ESPIN CRESPO

17/10/2024

VERIFICACIÓN

Pk2jmJDVJQXVSF7B6ESWF6FEMYA9VL

PÁG. 2712/3958



**APELLIDOS Y NOMBRE / RAZÓN SOCIAL**

GONZALEZ MERINO FRANCISCO

NIF

****2210*

EXPEDIENTE

1279891

RESOLUCIÓN

DENEGACIÓN DE LA AYUDA

DATOS DE MANTENIMIENTO UNIDADES**GRUPO DE PAGO**

ZONAS DE LIMITACIONES NATURALES

**Sup. Dec.
Admisible**

0,00

**Sup.
Resuelta**

0,00

Sobredecl.

0,00

% Sobredecl.

0,00

RESUMEN DE PAGOS**IMPORTE (Euros)**

	RESUELTO	FEADER	MAPA	CAPADR
A pagar	0,00	0,00	0,00	0,00

APLICACIÓN DE REDUCCIONES Y PENALIZACIONES (%)

Crterios de subvencionabilidad (1)	Presentación tardía	Omisión declaración	Condicionalidad
100,00	0,00	0,00	0,00

IMPORTE (Euros)

Calculado(2)	Reducción	Penalización	Reducción Penalización (3)	Penalización adicional	Resuelto	FEADER	MAPA	CAPADR
0,00 €	0,00 €	0,00 €	0,00 €	0,00 €	0,00 €	0,00 €	0,00 €	0,00 €
Importe Unitario:	54,00 €	Nuevo Importe Unitario:	0,00 €					

RECINTOS PROPUESTOS

REF.	REFERENCIA SIGPAC	CULTIVO	S/R	USO SIGPAC	Sup. Dec. admisible	Sup. Campo	Sup. Determ.	Sup. Resuelta
-1567616	23-096-016-00068-0001	BARBECHO TRADICIONAL	R		0,78		0,78	0,78
6855716	23-096-014-00191-0005	ALGODÓN	R		9,45		9,45	9,45
6855717	23-096-016-00068-0001	ALGODÓN	R		0,50		0,50	0,50
6855718	23-096-014-00191-0004	OLIVAR	S		0,57		0,57	0,00
6855719	23-096-016-00068-0002	BARBECHO TRADICIONAL	R		0,14		0,14	0,14

INCIDENCIAS**INCIDENCIA DESCRIPCIÓN**

242 Recinto pendiente de acreditación de titularidad.
Recinto:23-096-014-00191-00004 Cultivo:101010 OLIVAR-PICUAL Secano

2455 Solicitantes de intervención 6613 sin datos de IRPF n-1.(Art 4 Orden 14/04/2016).

74018 Productor que no es agricultor a título principal, según los datos del ejercicio fiscal n-1 y seguridad socia.

74053 Importe inferior a 100 Euros

Datos considerados para el Cálculo de la Carga Ganadera del expediente

Superficie determinada para Cálculo Carga Ganadera: 0,00 ha

Carga Ganadera del Expediente: 0,00 ugm/ha

Incidentes de carga ganadera**INCIDENCIA DESCRIPCIÓN**

86132 Recinto superficie forrajera que no realiza la actividad de producción de pastoreo.
Recinto:23-096-016-00068-00001 Cultivo:20000 BARBECHO TRADICIONAL-SIN VARIEDAD Regadío
Recinto:23-096-016-00068-00002 Cultivo:20000 BARBECHO TRADICIONAL-SIN VARIEDAD Regadío

(1) Con incidencias que retienen pago o deniegan el expediente.

(2) Se calcula sobre superficie declarada admisible.

(3) Aplicación del artículo 16 bis del RD 147/2023.

(4) Expediente con algunos recintos de pastos permanentes ubicados en espacios protegidos donde la carga ganadera mínima será 0,1 UGM/ha.

Puede verificar la integridad de una copia de este documento mediante la lectura del código QR adjunto o mediante el acceso a la dirección <https://ws050.juntadeandalucia.es/verificarFirma> indicando el código de VERIFICACIÓN

FIRMADO POR

RAQUEL MARIA ESPIN CRESPO

17/10/2024

VERIFICACIÓN

Pk2jmJDVJQXVSF7B6ESWF6FEMYA9VL

PÁG. 2713/3958





APELLIDOS Y NOMBRE / RAZÓN SOCIAL

GONZALEZ NIEVES MIGUEL

NIF

****3816*

EXPEDIENTE

1048595

RESOLUCIÓN

DENEGACIÓN DE LA AYUDA

DATOS DE MANTENIMIENTO UNIDADES

GRUPO DE PAGO

ZONAS DE LIMITACIONES NATURALES

**Sup. Dec.
Admisible**

0,00

**Sup.
Resuelta**

0,00

Sobredecl.

0,00

% Sobredecl.

0,00

RESUMEN DE PAGOS

	IMPORTE (Euros)			
	RESUELTO	FEADER	MAPA	CAPADR
A pagar	0,00	0,00	0,00	0,00

APLICACIÓN DE REDUCCIONES Y PENALIZACIONES (%)

Crterios de subvencionabilidad (1)	Presentación tardía	Omisión declaración	Condicionalidad
100,00	0,00	0,00	0,00

IMPORTE (Euros)

Calculado(2)	Reducción	Penalización	Reducción adicional	Penalización adicional	Resuelto	FEADER	MAPA	CAPADR
0,00 €	0,00 €	0,00 €	0,00 €	0,00 €	0,00 €	0,00 €	0,00 €	0,00 €
Importe Unitario:	54,00 €	Nuevo Importe Unitario:	0,00 €					

RECINTOS PROPUESTOS

REF.	REFERENCIA SIGPAC	CULTIVO	S/R	USO SIGPAC	Sup. Dec. admisible	Sup. Campo	Sup. Determ.	Sup. Resuelta
170000004669088	23-059-019-00118-0001	OLIVAR	S		5,58		5,58	5,58
170000004669089	23-059-019-00119-0001	OLIVAR	S		0,02		0,02	0,02
170000005982911	23-059-004-00027-0001	OLIVAR	S		6,72		6,72	6,72
170000005982912	23-059-019-00073-0001	OLIVAR	S		6,19		6,19	6,19
170000005982913	23-059-019-00077-0001	OLIVAR	S		1,19		1,19	1,19
170000005982914	23-059-022-00072-0001	OLIVAR	S		2,09		2,09	2,09
170000005982915	23-059-004-00027-0003	OLIVAR	S		0,05		0,05	0,05
170000005982916	23-059-019-00104-0001	OLIVAR	S		0,58		0,58	0,58
170000005982917	23-059-004-00082-0001	OLIVAR	S		0,04		0,04	0,04
170000005982918	23-059-022-00029-0001	OLIVAR	S		3,82		3,82	3,82
170000005982919	23-059-022-00097-0031	OLIVAR	S		0,21		0,21	0,21
170000005982920	23-059-004-00156-0001	OLIVAR	S		0,07		0,07	0,07
170000005982921	23-059-004-00157-0001	OLIVAR	S		0,05		0,05	0,05

INCIDENCIAS

INCIDENCIA DESCRIPCIÓN

2454	Solicitante de intervención 6613 cuyo regimen de afiliacion a la SS no es ni el sistema especial agrario(cuenta ajena) ni autonomo con actividad agraria.
74018	Productor que no es agricultor a título principal, según los datos del ejercicio fiscal n-1 y seguridad socia.
74053	Importe inferior a 100 Euros

(1) Con incidencias que retienen pago o deniegan el expediente.

(2) Se calcula sobre superficie declarada admisible.

(3) Aplicación del artículo 16 bis del RD 147/2023.

(4) Expediente con algunos recintos de pastos permanentes ubicados en espacios protegidos donde la carga ganadera mínima será 0,1 UGM/ha.

Puede verificar la integridad de una copia de este documento mediante la lectura del código QR adjunto o mediante el acceso a la dirección <https://ws050.juntadeandalucia.es/verificarFirma> indicando el código de VERIFICACIÓN

FIRMADO POR	RAQUEL MARIA ESPIN CRESPO	17/10/2024
VERIFICACIÓN	Pk2jmJDVJQXVSF7B6ESWF6FEMYA9VL	PÁG. 2714/3958





APELLIDOS Y NOMBRE / RAZÓN SOCIAL

GONZALEZ OVIEDO MARIA DEL CARMEN

NIF

****8870*

EXPEDIENTE

1083913

RESOLUCIÓN

DENEGACIÓN DE LA AYUDA

DATOS DE MANTENIMIENTO UNIDADES

GRUPO DE PAGO

ZONAS DE LIMITACIONES NATURALES

**Sup. Dec.
Admisible**

1,12

**Sup.
Resuelta**

1,12

Sobredecl.

0,00

% Sobredecl.

0,00

RESUMEN DE PAGOS

	IMPORTE (Euros)			
	RESUELTO	FEADER	MAPA	CAPADR
A pagar	0,00	0,00	0,00	0,00

APLICACIÓN DE REDUCCIONES Y PENALIZACIONES (%)

Crterios de subvencionabilidad (1)	Presentación tardía	Omisión declaración	Condicionalidad
100,00	0,00	0,00	0,00

IMPORTE (Euros)

Calculado(2)	Reducción	Penalización	Reducción Penalización (3)	Penalización adicional	Resuelto	FEADER	MAPA	CAPADR
60,48 €	0,00 €	0,00 €	0,00 €	0,00 €	0,00 €	0,00 €	0,00 €	0,00 €
Importe Unitario:	54,00 €	Nuevo Importe Unitario:	54,00 €					

RECINTOS PROPUESTOS

REF.	REFERENCIA SIGPAC	CULTIVO	S/R	USO SIGPAC	Sup. Dec. admisible	Sup. Campo	Sup. Determ.	Sup. Resuelta
17000000451507	23-100-508-00067-0002	OLIVAR	S		0,18		0,18	0,18
17000000451510	23-100-508-00068-0002	OLIVAR	R		0,94		0,94	0,94

INCIDENCIAS

INCIDENCIA DESCRIPCIÓN

74053 Importe inferior a 100 Euros

(1) Con incidencias que retienen pago o deniegan el expediente.

(2) Se calcula sobre superficie declarada admisible.

(3) Aplicación del artículo 16 bis del RD 147/2023.

(4) Expediente con algunos recintos de pastos permanentes ubicados en espacios protegidos donde la carga ganadera mínima será 0,1 UGM/ha.

Puede verificar la integridad de una copia de este documento mediante la lectura del código QR adjunto o mediante el acceso a la dirección <https://ws050.juntadeandalucia.es/verificarFirma> indicando el código de VERIFICACIÓN

FIRMADO POR

RAQUEL MARIA ESPIN CRESPO

17/10/2024

VERIFICACIÓN

Pk2jmJDVJQXVSF7B6ESWF6FEMYA9VL

PÁG. 2715/3958





APELLIDOS Y NOMBRE / RAZÓN SOCIAL

GONZALEZ QUERO FRANCISCA

NIF

****5742*

EXPEDIENTE

1134121

RESOLUCIÓN

DENEGACIÓN DE LA AYUDA

DATOS DE MANTENIMIENTO UNIDADES

GRUPO DE PAGO

ZONAS DE LIMITACIONES NATURALES

**Sup. Dec.
Admisible**

0,00

**Sup.
Resuelta**

0,00

Sobredecl.

0,00

% Sobredecl.

0,00

RESUMEN DE PAGOS

	IMPORTE (Euros)			
	RESUELTO	FEADER	MAPA	CAPADR
A pagar	0,00	0,00	0,00	0,00

APLICACIÓN DE REDUCCIONES Y PENALIZACIONES (%)

Crterios de subvencionabilidad (1)	Presentación tardía	Omisión declaración	Condicionalidad
100,00	0,00	0,00	0,00

IMPORTE (Euros)

Calculado(2)	Reducción	Penalización	Reducción Penalización (3)	Penalización adicional	Resuelto	FEADER	MAPA	CAPADR
0,00 €	0,00 €	0,00 €	0,00 €	0,00 €	0,00 €	0,00 €	0,00 €	0,00 €
Importe Unitario:	54,00 €	Nuevo Importe Unitario:	0,00 €					

RECINTOS PROPUESTOS

REF.	REFERENCIA SIGPAC	CULTIVO	S/R	USO SIGPAC	Sup. Dec. admisible	Sup. Campo	Sup. Determ.	Sup. Resuelta
170000006016815	23-003-039-00091-0001	OLIVAR	S		0,01		0,01	0,01
170000006016816	23-003-039-00092-0001	OLIVAR	S		0,21		0,21	0,21
170000006016818	23-003-039-00098-0005	OLIVAR	S		4,33		4,33	4,33
170000006016819	23-003-039-00101-0004	OLIVAR	S		0,01		0,01	0,01
170000006016820	23-003-039-00102-0001	OLIVAR	S		0,05		0,05	0,05
170000006016821	23-003-039-00103-0004	OLIVAR	S		0,01		0,01	0,01

INCIDENCIAS

INCIDENCIA DESCRIPCIÓN

2454	Solicitante de intervención 6613 cuyo regimen de afiliacion a la SS no es ni el sistema especial agrario(cuenta ajena) ni autonomo con actividad agraria.
74018	Productor que no es agricultor a título principal, según los datos del ejercicio fiscal n-1 y seguridad socia.
74053	Importe inferior a 100 Euros

(1) Con incidencias que retienen pago o deniegan el expediente.

(2) Se calcula sobre superficie declarada admisible.

(3) Aplicación del artículo 16 bis del RD 147/2023.

(4) Expediente con algunos recintos de pastos permanentes ubicados en espacios protegidos donde la carga ganadera mínima será 0,1 UGM/ha.

Puede verificar la integridad de una copia de este documento mediante la lectura del código QR adjunto o mediante el acceso a la dirección <https://ws050.juntadeandalucia.es/verificarFirma> indicando el código de VERIFICACIÓN

FIRMADO POR

RAQUEL MARIA ESPIN CRESPO

17/10/2024

VERIFICACIÓN

Pk2jmJDVJQXVSF7B6ESWF6FEMYA9VL

PÁG. 2716/3958





APELLIDOS Y NOMBRE / RAZÓN SOCIAL

GONZALEZ QUERO INMACULADA

NIF

****3424*

EXPEDIENTE

1156787

RESOLUCIÓN

DENEGACIÓN DE LA AYUDA

DATOS DE MANTENIMIENTO UNIDADES

GRUPO DE PAGO

ZONAS DE LIMITACIONES NATURALES

**Sup. Dec.
Admisible**

0,00

**Sup.
Resuelta**

0,00

Sobredecl.

0,00

% Sobredecl.

0,00

RESUMEN DE PAGOS

IMPORTE (Euros)

	RESUELTO	FEADER	MAPA	CAPADR
A pagar	0,00	0,00	0,00	0,00

APLICACIÓN DE REDUCCIONES Y PENALIZACIONES (%)

Crterios de subvencionabilidad (1)	Presentación tardía	Omisión declaración	Condicionalidad
100,00	0,00	0,00	0,00

IMPORTE (Euros)

Calculado(2)	Reducción	Penalización	Reducción Penalización (3)	Penalización adicional	Resuelto	FEADER	MAPA	CAPADR
0,00 €	0,00 €	0,00 €	0,00 €	0,00 €	0,00 €	0,00 €	0,00 €	0,00 €
Importe Unitario:	54,00 €	Nuevo Importe Unitario:	0,00 €					

RECINTOS PROPUESTOS

REF.	REFERENCIA SIGPAC	CULTIVO	S/R	USO SIGPAC	Sup. Dec. admisible	Sup. Campo	Sup. Determ.	Sup. Resuelta
170000005976845	23-069-001-00454-0002	OLIVAR	S		0,07		0,07	0,07
170000005976846	23-069-001-00455-0002	OLIVAR	S		0,48		0,48	0,48
170000005976847	23-069-008-00185-0001	OLIVAR	S		0,01		0,01	0,01
170000005976848	23-069-017-00075-0001	OLIVAR	S		5,52		5,52	5,52
170000005976849	23-069-017-00137-0001	OLIVAR	S		0,09		0,09	0,09
170000005976850	23-069-017-00150-0001	OLIVAR	S		0,82		0,82	0,82
170000005976851	23-069-008-00170-0001	OLIVAR	S		0,04		0,04	0,04
170000005976852	23-069-008-00186-0001	OLIVAR	S		1,59		1,59	1,59
170000005976853	23-069-008-00122-0005	OLIVAR	S		0,01		0,01	0,01
170000005976854	23-069-001-00461-0002	OLIVAR	S		0,01		0,01	0,01

INCIDENCIAS

INCIDENCIA DESCRIPCIÓN

2454	Solicitante de intervención 6613 cuyo regimen de afiliación a la SS no es ni el sistema especial agrario(cuenta ajena) ni autonomo con actividad agraria.
74018	Productor que no es agricultor a título principal, según los datos del ejercicio fiscal n-1 y seguridad socia.
74053	Importe inferior a 100 Euros

(1) Con incidencias que retienen pago o deniegan el expediente.

(2) Se calcula sobre superficie declarada admisible.

(3) Aplicación del artículo 16 bis del RD 147/2023.

(4) Expediente con algunos recintos de pastos permanentes ubicados en espacios protegidos donde la carga ganadera mínima será 0,1 UGM/ha.

Puede verificar la integridad de una copia de este documento mediante la lectura del código QR adjunto o mediante el acceso a la dirección <https://ws050.juntadeandalucia.es/verificarFirma> indicando el código de VERIFICACIÓN

FIRMADO POR

RAQUEL MARIA ESPIN CRESPO

17/10/2024

VERIFICACIÓN

Pk2jmJDVJQXVSF7B6ESWF6FEMYA9VL

PÁG. 2717/3958





APELLIDOS Y NOMBRE / RAZÓN SOCIAL

GONZALEZ QUESADA ANTONIO MANUEL

NIF

****1703*

EXPEDIENTE

1196750

RESOLUCIÓN

DENEGACIÓN DE LA AYUDA

DATOS DE MANTENIMIENTO UNIDADES

GRUPO DE PAGO

ZONAS DE LIMITACIONES NATURALES

**Sup. Dec.
Admisible**

1,81

**Sup.
Resuelta**

1,81

Sobredecl.

0,00

% Sobredecl.

0,00

RESUMEN DE PAGOS

	IMPORTE (Euros)			
	RESUELTO	FEADER	MAPA	CAPADR
A pagar	0,00	0,00	0,00	0,00

APLICACIÓN DE REDUCCIONES Y PENALIZACIONES (%)

Crterios de subvencionabilidad (1)	Presentación tardía	Omisión declaración	Condicionalidad
100,00	0,00	0,00	0,00

IMPORTE (Euros)

Calculado(2)	Reducción	Penalización	Reducción Penalización (3)	Penalización adicional	Resuelto	FEADER	MAPA	CAPADR
97,74 €	0,00 €	0,00 €	0,00 €	0,00 €	0,00 €	0,00 €	0,00 €	0,00 €
Importe Unitario:	54,00 €	Nuevo Importe Unitario:	54,00 €					

RECINTOS PROPUESTOS

REF.	REFERENCIA SIGPAC	CULTIVO	S/R	USO SIGPAC	Sup. Dec. admisible	Sup. Campo	Sup. Determ.	Sup. Resuelta
170000006395397	14-031-001-00383-0002	OLIVAR	S		0,24		0,24	0,24
170000006395398	14-031-001-00393-0002	OLIVAR	S		0,28		0,28	0,28
170000006395399	14-031-001-00384-0001	OLIVAR	S		0,02		0,02	0,02
170000006395401	23-003-008-00130-0001	OLIVAR	S		0,01		0,01	0,01
170000006395402	23-003-008-00131-0001	OLIVAR	S		0,38		0,38	0,38
170000006395403	23-003-008-00132-0002	OLIVAR	S		0,01		0,01	0,01
170000006395404	23-003-008-00134-0001	OLIVAR	S		0,01		0,01	0,01
170000006395405	23-003-008-00150-0002	OLIVAR	S		0,01		0,01	0,01
170000006395408	14-031-001-00461-0001	OLIVAR	S		0,85		0,85	0,85

INCIDENCIAS

INCIDENCIA DESCRIPCIÓN

74053 Importe inferior a 100 Euros

(1) Con incidencias que retienen pago o deniegan el expediente.

(2) Se calcula sobre superficie declarada admisible.

(3) Aplicación del artículo 16 bis del RD 147/2023.

(4) Expediente con algunos recintos de pastos permanentes ubicados en espacios protegidos donde la carga ganadera mínima será 0,1 UGM/ha.

Puede verificar la integridad de una copia de este documento mediante la lectura del código QR adjunto o mediante el acceso a la dirección <https://ws050.juntadeandalucia.es/verificarFirma> indicando el código de VERIFICACIÓN

FIRMADO POR	RAQUEL MARIA ESPIN CRESPO	17/10/2024	
VERIFICACIÓN	Pk2jmJDVJQXVSF7B6ESWF6FEMYA9VL	PÁG. 2718/3958	



APELLIDOS Y NOMBRE / RAZÓN SOCIAL

GONZALEZ VILLAR ANTONIO

NIF

***0331*

EXPEDIENTE

1146795

RESOLUCIÓN

DENEGACIÓN DE LA AYUDA

DATOS DE MANTENIMIENTO UNIDADES

GRUPO DE PAGO

ZONAS DE LIMITACIONES NATURALES

**Sup. Dec.
Admisible**

0,41

**Sup.
Resuelta**

0,41

Sobredecl.

0,00

% Sobredecl.

0,00

RESUMEN DE PAGOS

IMPORTE (Euros)

	RESUELTO	FEADER	MAPA	CAPADR
A pagar	0,00	0,00	0,00	0,00

APLICACIÓN DE REDUCCIONES Y PENALIZACIONES (%)

Criterios de subvencionabilidad (1)	Presentación tardía	Omisión declaración	Condicionalidad
100,00	0,00	0,00	0,00

IMPORTE (Euros)

Calculado(2)	Reducción	Penalización	Reducción Penalización (3)	Penalización adicional	Resuelto	FEADER	MAPA	CAPADR
22,14 €	0,00 €	0,00 €	0,00 €	0,00 €	0,00 €	0,00 €	0,00 €	0,00 €
Importe Unitario:	54,00 €	Nuevo Importe Unitario:	54,00 €					

RECINTOS PROPUESTOS

REF.	REFERENCIA SIGPAC	CULTIVO	S/R	USO SIGPAC	Sup. Dec. admisible	Sup. Campo	Sup. Determ.	Sup. Resuelta
4765829	23-003-001-00006-0001	OLIVAR	S		0,41		0,41	0,41

INCIDENCIAS

INCIDENCIA DESCRIPCIÓN

74053 Importe inferior a 100 Euros

(1) Con incidencias que retienen pago o deniegan el expediente.

(2) Se calcula sobre superficie declarada admisible.

(3) Aplicación del artículo 16 bis del RD 147/2023.

(4) Expediente con algunos recintos de pastos permanentes ubicados en espacios protegidos donde la carga ganadera mínima será 0,1 UGM/ha.

Puede verificar la integridad de una copia de este documento mediante la lectura del código QR adjunto o mediante el acceso a la dirección <https://ws050.juntadeandalucia.es/verificarFirma> indicando el código de VERIFICACIÓN

FIRMADO POR

RAQUEL MARIA ESPIN CRESPO

17/10/2024

VERIFICACIÓN

Pk2jmJDVJQXVSF7B6ESWF6FEMYA9VL

PÁG. 2719/3958





APELLIDOS Y NOMBRE / RAZÓN SOCIAL

GORDILLO PORCUNA MARIANO

NIF

****4790*

EXPEDIENTE

1126749

RESOLUCIÓN

DENEGACIÓN DE LA AYUDA

DATOS DE MANTENIMIENTO UNIDADES

GRUPO DE PAGO

ZONAS DE LIMITACIONES NATURALES

**Sup. Dec.
Admisible**

0,00

**Sup.
Resuelta**

0,00

Sobredecl.

0,00

% Sobredecl.

0,00

RESUMEN DE PAGOS

IMPORTE (Euros)

	RESUELTO	FEADER	MAPA	CAPADR
A pagar	0,00	0,00	0,00	0,00

APLICACIÓN DE REDUCCIONES Y PENALIZACIONES (%)

Crterios de subvencionabilidad (1)	Presentación tardía	Omisión declaración	Condicionalidad
100,00	0,00	0,00	0,00

IMPORTE (Euros)

Calculado(2)	Reducción	Penalización	Reducción Penalización (3)	Penalización adicional	Resuelto	FEADER	MAPA	CAPADR
0,00 €	0,00 €	0,00 €	0,00 €	0,00 €	0,00 €	0,00 €	0,00 €	0,00 €
Importe Unitario:	54,00 €	Nuevo Importe Unitario:	0,00 €					

RECINTOS PROPUESTOS

REF.	REFERENCIA SIGPAC	CULTIVO	S/R	USO SIGPAC	Sup. Dec. admisible	Sup. Campo	Sup. Determ.	Sup. Resuelta
170000005469573	23-077-007-00029-0003	OLIVAR	S		11,66		11,66	11,66
170000005469574	23-077-008-00287-0002	OLIVAR	S		11,76		11,76	11,76
170000005469575	23-077-008-09013-0011	OLIVAR	S		0,03		0,03	0,03

INCIDENCIAS

INCIDENCIA DESCRIPCIÓN

2454	Solicitante de intervención 6613 cuyo regimen de afiliacion a la SS no es ni el sistema especial agrario(cuenta ajena) ni autonomo con actividad agraria.
74018	Productor que no es agricultor a título principal, según los datos del ejercicio fiscal n-1 y seguridad socia.
74053	Importe inferior a 100 Euros

(1) Con incidencias que retienen pago o deniegan el expediente.

(2) Se calcula sobre superficie declarada admisible.

(3) Aplicación del artículo 16 bis del RD 147/2023.

(4) Expediente con algunos recintos de pastos permanentes ubicados en espacios protegidos donde la carga ganadera mínima será 0,1 UGM/ha.

Puede verificar la integridad de una copia de este documento mediante la lectura del código QR adjunto o mediante el acceso a la dirección <https://ws050.juntadeandalucia.es/verificarFirma> indicando el código de VERIFICACIÓN

FIRMADO POR	RAQUEL MARIA ESPIN CRESPO	17/10/2024	
VERIFICACIÓN	Pk2jmJDVJQXVSF7B6ESWF6FEMYA9VL	PÁG. 2720/3958	



APELLIDOS Y NOMBRE / RAZÓN SOCIAL

GRACIA MATAS CLARA

NIF

****5534*

EXPEDIENTE

1235452

RESOLUCIÓN

DENEGACIÓN DE LA AYUDA

DATOS DE MANTENIMIENTO UNIDADES

GRUPO DE PAGO

ZONAS DE LIMITACIONES NATURALES

**Sup. Dec.
Admisible**

0,00

**Sup.
Resuelta**

0,00

Sobredecl.

0,00

% Sobredecl.

0,00

RESUMEN DE PAGOS

	IMPORTE (Euros)			
	RESUELTO	FEADER	MAPA	CAPADR
A pagar	0,00	0,00	0,00	0,00

APLICACIÓN DE REDUCCIONES Y PENALIZACIONES (%)

Crterios de subvencionabilidad (1)	Presentación tardía	Omisión declaración	Condicionalidad
100,00	0,00	0,00	0,00

IMPORTE (Euros)

Calculado(2)	Reducción	Penalización	Reducción Penalización (3)	Penalización adicional	Resuelto	FEADER	MAPA	CAPADR
0,00 €	0,00 €	0,00 €	0,00 €	0,00 €	0,00 €	0,00 €	0,00 €	0,00 €
Importe Unitario:	54,00 €	Nuevo Importe Unitario:	0,00 €					

RECINTOS PROPUESTOS

REF.	REFERENCIA SIGPAC	CULTIVO	S/R	USO SIGPAC	Sup. Dec. admisible	Sup. Campo	Sup. Determ.	Sup. Resuelta
-186066	23-003-041-00656-0003	OLIVAR	S		8,55		8,55	8,55
-186054	14-031-003-00057-0002	OLIVAR	S		1,60		1,60	1,60
1700000006493332	14-031-001-00243-0002	OLIVAR	S		0,26		0,26	0,26
1700000006493333	14-031-001-00244-0003	OLIVAR	S		0,29		0,29	0,29
1700000006493334	14-031-001-00591-0001	OLIVAR	S		0,26		0,26	0,26
1700000006493335	14-031-001-00593-0001	OLIVAR	S		0,14		0,14	0,14
1700000006493336	14-031-001-00594-0006	OLIVAR	S		2,27		2,27	2,27
1700000006493337	14-031-001-00291-0001	OLIVAR	S		0,78		0,78	0,76
1700000006493338	14-031-001-00300-0001	OLIVAR	S		0,75		0,75	0,75
1700000006493339	14-031-001-00300-0002	OLIVAR	S		0,01		0,01	0,01
1700000006493340	14-031-001-00335-0001	OLIVAR	S		0,83		0,83	0,83
1700000006493342	23-003-036-00140-0001	OLIVAR	S		8,05		8,05	8,05
1700000006493343	23-003-035-00232-0001	OLIVAR	S		0,50		0,50	0,50
1700000006493344	23-003-035-00237-0001	OLIVAR	S		0,01		0,01	0,01
1700000006493345	23-003-036-00238-0003	OLIVAR	S		2,80		2,80	2,80
1700000006493346	14-031-009-00051-0001	OLIVAR	S		0,81		0,81	0,81
1700000006493349	23-003-040-00514-0001	OLIVAR	S		0,05		0,05	0,05
1700000006493350	23-003-040-00532-0002	OLIVAR	S		3,71		3,71	3,71
1700000006493351	14-031-009-00064-0001	OLIVAR	S		0,85		0,85	0,85

(1) Con incidencias que retienen pago o deniegan el expediente.

(2) Se calcula sobre superficie declarada admisible.

(3) Aplicación del artículo 16 bis del RD 147/2023.

(4) Expediente con algunos recintos de pastos permanentes ubicados en espacios protegidos donde la carga ganadera mínima será 0,1 UGM/ha.

Puede verificar la integridad de una copia de este documento mediante la lectura del código QR adjunto o mediante el acceso a la dirección <https://ws050.juntadeandalucia.es/verificarFirma> indicando el código de VERIFICACIÓN

FIRMADO POR

RAQUEL MARIA ESPIN CRESPO

17/10/2024

VERIFICACIÓN

Pk2jmJDVJQXVSF7B6ESWF6FEMYA9VL

PÁG. 2721/3958





INCIDENCIAS

INCIDENCIA DESCRIPCIÓN

2454	Solicitante de intervención 6613 cuyo regimen de afiliacion a la SS no es ni el sistema especial agrario(cuenta ajena) ni autonomo con actividad agraria.
4272	Verifica que las líneas de declaración de las Solicitudes Únicas no tienen solapes con la capa de Retroactividad Gráfica (ambas de la misma campaña) a nivel de expediente/línea de declaración gráfica de la solicitud. Recinto:14-031-001-00291-00001 Cultivo: - Agregado de la referencia del recinto.:0 Zona de la referencia del recinto.:0 Superficie solapada.:0,02 Id. Incid.:98041255
74018	Productor que no es agricultor a título principal, según los datos del ejercicio fiscal n-1 y seguridad socia.
74053	Importe inferior a 100 Euros

(1) Con incidencias que retienen pago o deniegan el expediente.

(2) Se calcula sobre superficie declarada admisible.

(3) Aplicación del artículo 16 bis del RD 147/2023.

(4) Expediente con algunos recintos de pastos permanentes ubicados en espacios protegidos donde la carga ganadera mínima será 0,1 UGM/ha.

Puede verificar la integridad de una copia de este documento mediante la lectura del código QR adjunto o mediante el acceso a la dirección <https://ws050.juntadeandalucia.es/verificarFirma> indicando el código de VERIFICACIÓN

FIRMADO POR	RAQUEL MARIA ESPIN CRESPO	17/10/2024	
VERIFICACIÓN	Pk2jmJDVJQXVSF7B6ESWF6FEMYA9VL	PÁG. 2722/3958	



APELLIDOS Y NOMBRE / RAZÓN SOCIAL

GRANDE MORENTE LUIS CARLOS

NIF

****7589*

EXPEDIENTE

1169981

RESOLUCIÓN

DENEGACIÓN DE LA AYUDA

DATOS DE MANTENIMIENTO UNIDADES

GRUPO DE PAGO	Sup. Dec. Admisible	Sup. Resuelta	Sobredecl.	% Sobredecl.
ZONAS DE LIMITACIONES NATURALES	0,00	0,00	0,00	0,00

RESUMEN DE PAGOS

	IMPORTE (Euros)			
	RESUELTO	FEADER	MAPA	CAPADR
A pagar	0,00	0,00	0,00	0,00

APLICACIÓN DE REDUCCIONES Y PENALIZACIONES (%)

Criterios de subvencionabilidad (1)	Presentación tardía	Omisión declaración	Condicionalidad
100,00	0,00	0,00	0,00

IMPORTE (Euros)

Calculado(2)	Reducción	Penalización	Reducción adicional (3)	Penalización adicional	Resuelto	FEADER	MAPA	CAPADR
0,00 €	0,00 €	0,00 €	0,00 €	0,00 €	0,00 €	0,00 €	0,00 €	0,00 €
Importe Unitario:	54,00 €	Nuevo Importe Unitario:	0,00 €					

RECINTOS PROPUESTOS

REF.	REFERENCIA SIGPAC	CULTIVO	S/R	USO SIGPAC	Sup. Dec. admisible	Sup. Campo	Sup. Determ.	Sup. Resuelta
5103816	23-069-031-00038-0001	OLIVAR	S		0,87		0,87	0,87
5103817	23-069-010-00475-0001	BARBECHO TRADICIONAL	S		0,09		0,09	0,09
5103818	23-069-010-00475-0003	OLIVAR	S		0,83		0,83	0,83
5103819	23-069-010-00475-0002	OLIVAR	S		0,15		0,15	0,15
1700000006078692	23-069-023-00012-0001	OLIVAR	S		0,04		0,04	0,04
1700000006078693	23-069-023-00013-0002	OLIVAR	S		0,02		0,02	0,02
1700000006078694	23-069-023-00014-0001	OLIVAR	S		0,44		0,44	0,44
1700000006078695	23-069-023-00015-0001	OLIVAR	S		0,31		0,31	0,31
1700000006078696	23-069-025-00208-0001	OLIVAR	S		1,48		1,48	1,48
1700000006078697	23-069-025-00209-0001	OLIVAR	S		0,06		0,06	0,06
1700000006078698	23-069-009-00045-0001	OLIVAR	S		0,42		0,42	0,42
1700000006078699	23-069-023-00094-0001	OLIVAR	S		0,56		0,56	0,56
1700000006078700	23-069-023-00095-0003	OLIVAR	S		0,02		0,02	0,02
1700000006078701	23-069-030-00080-0001	OLIVAR	S		3,11		3,11	3,11
1700000006078703	23-069-030-00084-0001	OLIVAR	S		1,80		1,80	1,80

INCIDENCIAS

INCIDENCIA DESCRIPCIÓN

2454	Solicitante de intervención 6613 cuyo regimen de afiliación a la SS no es ni el sistema especial agrario(cuenta ajena) ni autonomo con actividad agraria.
74018	Productor que no es agricultor a título principal, según los datos del ejercicio fiscal n-1 y seguridad socia.
74053	Importe inferior a 100 Euros

Datos considerados para el Cálculo de la Carga Ganadera del expediente

Superficie determinada para Cálculo Carga Ganadera: 0,00 ha
Carga Ganadera del Expediente: 0,00 ugm/ha

(1) Con incidencias que retienen pago o deniegan el expediente.

(2) Se calcula sobre superficie declarada admisible.

(3) Aplicación del artículo 16 bis del RD 147/2023.

(4) Expediente con algunos recintos de pastos permanentes ubicados en espacios protegidos donde la carga ganadera mínima será 0,1 UGM/ha.

Puede verificar la integridad de una copia de este documento mediante la lectura del código QR adjunto o mediante el acceso a la dirección <https://ws050.juntadeandalucia.es/verificarFirma> indicando el código de VERIFICACIÓN

FIRMADO POR	RAQUEL MARIA ESPIN CRESPO	17/10/2024
VERIFICACIÓN	Pk2jmJDVJQXVSF7B6ESWF6FEMYA9VL	PÁG. 2723/3958





Incidencias de carga ganadera

INCIDENCIA DESCRIPCIÓN

86132 Recinto superficie forrajera que no realiza la actividad de producción de pastoreo.
Recinto:23-069-010-00475-00001 Cultivo:20000 BARBECHO TRADICIONAL-SIN VARIEDAD Secano

(1) Con incidencias que retienen pago o deniegan el expediente.
(2) Se calcula sobre superficie declarada admisible.
(3) Aplicación del artículo 16 bis del RD 147/2023.
(4) Expediente con algunos recintos de pastos permanentes ubicados en espacios protegidos donde la carga ganadera mínima será 0,1 UGM/ha.

Puede verificar la integridad de una copia de este documento mediante la lectura del código QR adjunto o mediante el acceso a la dirección <https://ws050.juntadeandalucia.es/verificarFirma> indicando el código de VERIFICACIÓN

FIRMADO POR	RAQUEL MARIA ESPIN CRESPO	17/10/2024	
VERIFICACIÓN	Pk2jmJDVJQXVSF7B6ESWF6FEMYA9VL	PÁG. 2724/3958	



APELLIDOS Y NOMBRE / RAZÓN SOCIAL

GUERRERO ALCANTARA TOMAS JAVIER

NIF

****9767*

EXPEDIENTE

1242125

RESOLUCIÓN

DENEGACIÓN DE LA AYUDA

DATOS DE MANTENIMIENTO UNIDADES

GRUPO DE PAGO

ZONAS DE LIMITACIONES NATURALES

**Sup. Dec.
Admisible**

0,00

**Sup.
Resuelta**

0,00

Sobredecl.

0,00

% Sobredecl.

0,00

RESUMEN DE PAGOS

IMPORTE (Euros)

	RESUELTO	FEADER	MAPA	CAPADR
A pagar	0,00	0,00	0,00	0,00

APLICACIÓN DE REDUCCIONES Y PENALIZACIONES (%)

Criterios de subvencionabilidad (1)	Presentación tardía	Omisión declaración	Condicionalidad
100,00	0,00	0,00	0,00

IMPORTE (Euros)

Calculado(2)	Reducción	Penalización	Reducción Penalización (3)	Penalización adicional	Resuelto	FEADER	MAPA	CAPADR
0,00 €	0,00 €	0,00 €	0,00 €	0,00 €	0,00 €	0,00 €	0,00 €	0,00 €
Importe Unitario:	54,00 €	Nuevo Importe Unitario:	0,00 €					

RECINTOS PROPUESTOS

REF.	REFERENCIA SIGPAC	CULTIVO	S/R	USO SIGPAC	Sup. Dec. admisible	Sup. Campo	Sup. Determ.	Sup. Resuelta
4757290	23-009-043-00025-0002	OLIVAR	R		1,68		1,68	1,68
1700000005370259	23-009-043-00026-0002	OLIVAR	R		2,84		2,84	2,84
1700000005370261	23-009-044-00021-0001	OLIVAR	R		3,65		3,65	3,65

INCIDENCIAS

INCIDENCIA DESCRIPCIÓN

74018	Productor que no es agricultor a título principal, según los datos del ejercicio fiscal n-1 y seguridad socia.
74053	Importe inferior a 100 Euros

(1) Con incidencias que retienen pago o deniegan el expediente.

(2) Se calcula sobre superficie declarada admisible.

(3) Aplicación del artículo 16 bis del RD 147/2023.

(4) Expediente con algunos recintos de pastos permanentes ubicados en espacios protegidos donde la carga ganadera mínima será 0,1 UGM/ha.

Puede verificar la integridad de una copia de este documento mediante la lectura del código QR adjunto o mediante el acceso a la dirección <https://ws050.juntadeandalucia.es/verificarFirma> indicando el código de VERIFICACIÓN

FIRMADO POR

RAQUEL MARIA ESPIN CRESPO

17/10/2024

VERIFICACIÓN

Pk2jmJDVJQXVSF7B6ESWF6FEMYA9VL

PÁG. 2725/3958





APELLIDOS Y NOMBRE / RAZÓN SOCIAL

GUERRERO CASTRO BEATRIZ

NIF

***9091*

EXPEDIENTE

1001462

RESOLUCIÓN

DENEGACIÓN DE LA AYUDA

DATOS DE MANTENIMIENTO UNIDADES

GRUPO DE PAGO

ZONAS DE LIMITACIONES NATURALES

**Sup. Dec.
Admisible**

0,00

**Sup.
Resuelta**

0,00

Sobredecl.

0,00

% Sobredecl.

0,00

RESUMEN DE PAGOS

	IMPORTE (Euros)			
	RESUELTO	FEADER	MAPA	CAPADR
A pagar	0,00	0,00	0,00	0,00

APLICACIÓN DE REDUCCIONES Y PENALIZACIONES (%)

Crterios de subvencionabilidad (1)	Presentación tardía	Omisión declaración	Condicionalidad
100,00	0,00	0,00	0,00

IMPORTE (Euros)

Calculado(2)	Reducción	Penalización	Reducción Penalización (3)	Penalización adicional	Resuelto	FEADER	MAPA	CAPADR
0,00 €	0,00 €	0,00 €	0,00 €	0,00 €	0,00 €	0,00 €	0,00 €	0,00 €
Importe Unitario:	54,00 €	Nuevo Importe Unitario:	0,00 €					

RECINTOS PROPUESTOS

REF.	REFERENCIA SIGPAC	CULTIVO	S/R	USO SIGPAC	Sup. Dec. admisible	Sup. Campo	Sup. Determ.	Sup. Resuelta
4059681	23-086-007-00084-0002	OLIVAR	S		0,33		0,33	0,33
4059682	23-086-007-00078-0002	OLIVAR	S		0,97		0,97	0,97
4580957	23-086-007-00070-0001	OLIVAR	S		0,42		0,42	0,42
4642748	23-086-007-00071-0001	OLIVAR	S		0,72		0,72	0,72
4797982	23-086-007-00059-0002	OLIVAR	S		0,64		0,64	0,64
5505318	23-086-006-00323-0001	OLIVAR	S		2,82		2,82	2,82
5505382	23-086-011-00067-0001	OLIVAR	S		11,17		11,17	11,17
5505385	23-086-012-00052-0002	OLIVAR	S		1,03		1,03	1,03
5505389	23-086-015-00188-0001	OLIVAR	R		3,14		3,14	3,14
5519592	23-086-012-00009-0001	OLIVAR	S		1,14		1,14	1,14
6811392	23-086-006-00257-0001	OLIVAR	S		2,34		2,34	2,34
6811649	23-086-006-00254-0001	OLIVAR	S		1,84		1,84	1,84
6811650	23-086-006-00261-0001	OLIVAR	S		0,26		0,26	0,26
6811651	23-086-006-00263-0001	OLIVAR	S		0,27		0,27	0,27
6816773	23-086-006-00259-0001	OLIVAR	S		0,38		0,38	0,38
6816779	23-086-006-00265-0001	OLIVAR	S		0,63		0,63	0,63
6841257	23-086-006-00264-0001	OLIVAR	S		0,29		0,29	0,29

INCIDENCIAS

INCIDENCIA DESCRIPCIÓN

74018	Productor que no es agricultor a título principal, según los datos del ejercicio fiscal n-1 y seguridad socia.
74053	Importe inferior a 100 Euros

(1) Con incidencias que retienen pago o deniegan el expediente.

(2) Se calcula sobre superficie declarada admisible.

(3) Aplicación del artículo 16 bis del RD 147/2023.

(4) Expediente con algunos recintos de pastos permanentes ubicados en espacios protegidos donde la carga ganadera mínima será 0,1 UGM/ha.

Puede verificar la integridad de una copia de este documento mediante la lectura del código QR adjunto o mediante el acceso a la dirección <https://ws050.juntadeandalucia.es/verificarFirma> indicando el código de VERIFICACIÓN

FIRMADO POR

RAQUEL MARIA ESPIN CRESPO

17/10/2024

VERIFICACIÓN

Pk2jmJDVJQXVSF7B6ESWF6FEMYA9VL

PÁG. 2726/3958



**APELLIDOS Y NOMBRE / RAZÓN SOCIAL**

GUIRADO LOZANO AGUSTÍN

NIF

***6487*

EXPEDIENTE

1166248

RESOLUCIÓN

DENEGACIÓN DE LA AYUDA

DATOS DE MANTENIMIENTO UNIDADES**GRUPO DE PAGO**

ZONAS DE LIMITACIONES NATURALES

**Sup. Dec.
Admisible**

0,00

**Sup.
Resuelta**

0,00

Sobredecl.

0,00

% Sobredecl.

0,00

RESUMEN DE PAGOS**IMPORTE (Euros)**

	RESUELTO	FEADER	MAPA	CAPADR
A pagar	0,00	0,00	0,00	0,00

APLICACIÓN DE REDUCCIONES Y PENALIZACIONES (%)

Criterios de subvencionabilidad (1)	Presentación tardía	Omisión declaración	Condicionalidad
100,00	0,00	0,00	0,00

IMPORTE (Euros)

Calculado(2)	Reducción	Penalización	Reducción Penalización (3)	Penalización adicional	Resuelto	FEADER	MAPA	CAPADR
0,00 €	0,00 €	0,00 €	0,00 €	0,00 €	0,00 €	0,00 €	0,00 €	0,00 €
Importe Unitario:	54,00 €	Nuevo Importe Unitario:	0,00 €					

RECINTOS PROPUESTOS

REF.	REFERENCIA SIGPAC	CULTIVO	S/R	USO SIGPAC	Sup. Dec. admisible	Sup. Campo	Sup. Determ.	Sup. Resuelta
170000003039700	23-008-011-00028-0001	OLIVAR	S		0,33		0,33	0,33
170000003039701	23-008-023-00155-0001	OLIVAR	S		0,35		0,35	0,35
170000003039702	23-008-027-00159-0001	OLIVAR	S		0,87		0,87	0,87
170000003039703	23-008-011-00071-0001	OLIVAR	S		0,48		0,48	0,48
170000003039704	23-008-012-00098-0001	OLIVAR	S		1,26		1,26	1,26
170000003039705	23-008-011-00042-0001	OLIVAR	S		0,42		0,42	0,42

INCIDENCIAS**INCIDENCIA DESCRIPCIÓN**

2454	Solicitante de intervención 6613 cuyo regimen de afiliacion a la SS no es ni el sistema especial agrario(cuenta ajena) ni autonomo con actividad agraria.
74018	Productor que no es agricultor a título principal, según los datos del ejercicio fiscal n-1 y seguridad socia.
74053	Importe inferior a 100 Euros

(1) Con incidencias que retienen pago o deniegan el expediente.

(2) Se calcula sobre superficie declarada admisible.

(3) Aplicación del artículo 16 bis del RD 147/2023.

(4) Expediente con algunos recintos de pastos permanentes ubicados en espacios protegidos donde la carga ganadera mínima será 0,1 UGM/ha.

Puede verificar la integridad de una copia de este documento mediante la lectura del código QR adjunto o mediante el acceso a la dirección <https://ws050.juntadeandalucia.es/verificarFirma> indicando el código de VERIFICACIÓN

FIRMADO POR

RAQUEL MARIA ESPIN CRESPO

17/10/2024

VERIFICACIÓN

Pk2jmJDVJQXVSF7B6ESWF6FEMYA9VL

PÁG. 2727/3958





APELLIDOS Y NOMBRE / RAZÓN SOCIAL

GUTIERREZ BERMUDEZ JOSE ANGEL

NIF

****3506*

EXPEDIENTE

1085424

RESOLUCIÓN

DENEGACIÓN DE LA AYUDA

DATOS DE MANTENIMIENTO UNIDADES

GRUPO DE PAGO

ZONAS DE LIMITACIONES NATURALES

**Sup. Dec.
Admisible**

1,60

**Sup.
Resuelta**

1,60

Sobredecl.

0,00

% Sobredecl.

0,00

RESUMEN DE PAGOS

IMPORTE (Euros)

	RESUELTO	FEADER	MAPA	CAPADR
A pagar	0,00	0,00	0,00	0,00

APLICACIÓN DE REDUCCIONES Y PENALIZACIONES (%)

Criterios de subvencionabilidad (1)	Presentación tardía	Omisión declaración	Condicionalidad
100,00	0,00	0,00	0,00

IMPORTE (Euros)

Calculado(2)	Reducción	Penalización	Reducción Penalización (3)	Penalización adicional	Resuelto	FEADER	MAPA	CAPADR
86,40 €	0,00 €	0,00 €	0,00 €	0,00 €	0,00 €	0,00 €	0,00 €	0,00 €
Importe Unitario:	54,00 €	Nuevo Importe Unitario:	54,00 €					

RECINTOS PROPUESTOS

REF.	REFERENCIA SIGPAC	CULTIVO	S/R	USO SIGPAC	Sup. Dec. admisible	Sup. Campo	Sup. Determ.	Sup. Resuelta
170000005449584	23-003-004-09003-0001	OLIVAR	S		0,02		0,02	0,02
170000005449585	23-003-004-00206-0003	OLIVAR	S		1,58		1,58	1,58

INCIDENCIAS

INCIDENCIA DESCRIPCIÓN

74053 Importe inferior a 100 Euros

(1) Con incidencias que retienen pago o deniegan el expediente.

(2) Se calcula sobre superficie declarada admisible.

(3) Aplicación del artículo 16 bis del RD 147/2023.

(4) Expediente con algunos recintos de pastos permanentes ubicados en espacios protegidos donde la carga ganadera mínima será 0,1 UGM/ha.

Puede verificar la integridad de una copia de este documento mediante la lectura del código QR adjunto o mediante el acceso a la dirección <https://ws050.juntadeandalucia.es/verificarFirma> indicando el código de VERIFICACIÓN

FIRMADO POR

RAQUEL MARIA ESPIN CRESPO

17/10/2024

VERIFICACIÓN

Pk2jmJDVJQXVSF7B6ESWF6FEMYA9VL

PÁG. 2728/3958





APELLIDOS Y NOMBRE / RAZÓN SOCIAL

GUTIERREZ BERMUDEZ MARIA DEL CARMEN

NIF

****8410*

EXPEDIENTE

1085480

RESOLUCIÓN

DENEGACIÓN DE LA AYUDA

DATOS DE MANTENIMIENTO UNIDADES

GRUPO DE PAGO

ZONAS DE LIMITACIONES NATURALES

**Sup. Dec.
Admisible**

0,00

**Sup.
Resuelta**

0,00

Sobredecl.

0,00

% Sobredecl.

0,00

RESUMEN DE PAGOS

IMPORTE (Euros)

	RESUELTO	FEADER	MAPA	CAPADR
A pagar	0,00	0,00	0,00	0,00

APLICACIÓN DE REDUCCIONES Y PENALIZACIONES (%)

Crterios de subvencionabilidad (1)	Presentación tardía	Omisión declaración	Condicionalidad
100,00	0,00	0,00	0,00

IMPORTE (Euros)

Calculado(2)	Reducción	Penalización	Reducción adicional (3)	Penalización adicional	Resuelto	FEADER	MAPA	CAPADR
0,00 €	0,00 €	0,00 €	0,00 €	0,00 €	0,00 €	0,00 €	0,00 €	0,00 €
Importe Unitario:	54,00 €	Nuevo Importe Unitario:	0,00 €					

RECINTOS PROPUESTOS

REF.	REFERENCIA SIGPAC	CULTIVO	S/R	USO SIGPAC	Sup. Dec. admisible	Sup. Campo	Sup. Determ.	Sup. Resuelta
-1087247	23-003-004-09003-0001	OLIVAR	S		0,09		0,09	0,09
1700000005449563	23-003-005-00013-0001	OLIVAR	S		0,12		0,12	0,12
1700000005449564	23-003-005-00014-0001	OLIVAR	S		0,54		0,54	0,54
1700000005449565	23-003-005-00016-0001	OLIVAR	S		0,14		0,14	0,14
1700000005449566	23-003-005-00017-0001	OLIVAR	S		0,05		0,05	0,05
1700000005449572	23-003-004-00202-0008	OLIVAR	S		0,01		0,01	0,01
1700000005449573	23-003-004-00206-0004	OLIVAR	S		0,08		0,08	0,08
1700000005449574	23-003-004-00207-0003	OLIVAR	S		0,07		0,07	0,07
1700000005449581	23-003-004-00200-0001	OLIVAR	S		0,01		0,01	0,01
1700000005449582	23-003-004-00203-0002	OLIVAR	S		1,63		1,63	1,63
1700000005449583	23-003-004-00204-0001	OLIVAR	S		0,64		0,64	0,64
1700000005449586	23-003-005-00026-0001	OLIVAR	S		0,68		0,68	0,68

INCIDENCIAS

INCIDENCIA DESCRIPCIÓN

74018	Productor que no es agricultor a título principal, según los datos del ejercicio fiscal n-1 y seguridad socia.
74053	Importe inferior a 100 Euros

(1) Con incidencias que retienen pago o deniegan el expediente.

(2) Se calcula sobre superficie declarada admisible.

(3) Aplicación del artículo 16 bis del RD 147/2023.

(4) Expediente con algunos recintos de pastos permanentes ubicados en espacios protegidos donde la carga ganadera mínima será 0,1 UGM/ha.

Puede verificar la integridad de una copia de este documento mediante la lectura del código QR adjunto o mediante el acceso a la dirección <https://ws050.juntadeandalucia.es/verificarFirma> indicando el código de VERIFICACIÓN

FIRMADO POR

RAQUEL MARIA ESPIN CRESPO

17/10/2024

VERIFICACIÓN

Pk2jmJDVJQXVSF7B6ESWF6FEMYA9VL

PÁG. 2729/3958





APELLIDOS Y NOMBRE / RAZÓN SOCIAL

GUTIERREZ GONZALEZ JOSE

NIF

****2048*

EXPEDIENTE

1031682

RESOLUCIÓN

DENEGACIÓN DE LA AYUDA

DATOS DE MANTENIMIENTO UNIDADES

GRUPO DE PAGO

ZONAS DE LIMITACIONES NATURALES

**Sup. Dec.
Admisible**

0,00

**Sup.
Resuelta**

0,00

Sobredecl.

0,00

% Sobredecl.

0,00

RESUMEN DE PAGOS

	IMPORTE (Euros)			
	RESUELTO	FEADER	MAPA	CAPADR
A pagar	0,00	0,00	0,00	0,00

APLICACIÓN DE REDUCCIONES Y PENALIZACIONES (%)

Crterios de subvencionabilidad (1)	Presentación tardía	Omisión declaración	Condicionalidad
100,00	0,00	0,00	0,00

IMPORTE (Euros)

Calculado(2)	Reducción	Penalización	Reducción Penalización (3)	Penalización adicional	Resuelto	FEADER	MAPA	CAPADR
0,00 €	0,00 €	0,00 €	0,00 €	0,00 €	0,00 €	0,00 €	0,00 €	0,00 €
Importe Unitario:	54,00 €	Nuevo Importe Unitario:	0,00 €					

RECINTOS PROPUESTOS

REF.	REFERENCIA SIGPAC	CULTIVO	S/R	USO SIGPAC	Sup. Dec. admisible	Sup. Campo	Sup. Determ.	Sup. Resuelta
-1249849	23-003-001-00068-0001	OLIVAR	S		0,14		0,14	0,14
1700000006157728	23-003-001-00067-0001	OLIVAR	S		0,01		0,01	0,01
1700000006157729	23-003-001-00073-0001	OLIVAR	S		0,88		0,88	0,88
1700000006157730	23-003-001-00074-0001	OLIVAR	S		0,05		0,05	0,05
1700000006157731	23-003-001-00074-0001	OLIVAR	S		0,07		0,07	0,07
1700000006157742	23-003-001-00071-0001	OLIVAR	S		1,00		1,00	1,00
1700000006157743	23-003-001-00072-0002	OLIVAR	S		0,01		0,01	0,01

INCIDENCIAS

INCIDENCIA DESCRIPCIÓN

2454	Solicitante de intervención 6613 cuyo regimen de afiliacion a la SS no es ni el sistema especial agrario(cuenta ajena) ni autonomo con actividad agraria.
74018	Productor que no es agricultor a título principal, según los datos del ejercicio fiscal n-1 y seguridad socia.
74053	Importe inferior a 100 Euros

(1) Con incidencias que retienen pago o deniegan el expediente.

(2) Se calcula sobre superficie declarada admisible.

(3) Aplicación del artículo 16 bis del RD 147/2023.

(4) Expediente con algunos recintos de pastos permanentes ubicados en espacios protegidos donde la carga ganadera mínima será 0,1 UGM/ha.

Puede verificar la integridad de una copia de este documento mediante la lectura del código QR adjunto o mediante el acceso a la dirección <https://ws050.juntadeandalucia.es/verificarFirma> indicando el código de VERIFICACIÓN

FIRMADO POR

RAQUEL MARIA ESPIN CRESPO

17/10/2024

VERIFICACIÓN

Pk2jmJDVJQXVSF7B6ESWF6FEMYA9VL

PÁG. 2730/3958





APELLIDOS Y NOMBRE / RAZÓN SOCIAL

GUTIERREZ PEÑA JOSE MANUEL

NIF

****7112*

EXPEDIENTE

1277416

RESOLUCIÓN

DENEGACIÓN DE LA AYUDA

DATOS DE MANTENIMIENTO UNIDADES

GRUPO DE PAGO

ZONAS DE LIMITACIONES NATURALES

**Sup. Dec.
Admisible**
0,30

**Sup.
Resuelta**
0,30

Sobredecl.
0,00

% Sobredecl.
0,00

RESUMEN DE PAGOS

	IMPORTE (Euros)			
	RESUELTO	FEADER	MAPA	CAPADR
A pagar	0,00	0,00	0,00	0,00

APLICACIÓN DE REDUCCIONES Y PENALIZACIONES (%)

Crterios de subvencionabilidad (1)	Presentación tardía	Omisión declaración	Condicionalidad
100,00	0,00	0,00	0,00

IMPORTE (Euros)

Calculado(2)	Reducción	Penalización	Reducción Penalización (3)	Penalización adicional	Resuelto	FEADER	MAPA	CAPADR
16,20 €	0,00 €	0,00 €	0,00 €	0,00 €	0,00 €	0,00 €	0,00 €	0,00 €
Importe Unitario:	54,00 €	Nuevo Importe Unitario:	54,00 €					

RECINTOS PROPUESTOS

REF.	REFERENCIA SIGPAC	CULTIVO	S/R	USO SIGPAC	Sup. Dec. admisible	Sup. Campo	Sup. Determ.	Sup. Resuelta
170000005665348	23-060-026-00258-0001	OLIVAR	S		0,30		0,30	0,30

INCIDENCIAS

INCIDENCIA DESCRIPCIÓN

74053 Importe inferior a 100 Euros

(1) Con incidencias que retienen pago o deniegan el expediente.

(2) Se calcula sobre superficie declarada admisible.

(3) Aplicación del artículo 16 bis del RD 147/2023.

(4) Expediente con algunos recintos de pastos permanentes ubicados en espacios protegidos donde la carga ganadera mínima será 0,1 UGM/ha.

Puede verificar la integridad de una copia de este documento mediante la lectura del código QR adjunto o mediante el acceso a la dirección <https://ws050.juntadeandalucia.es/verificarFirma> indicando el código de VERIFICACIÓN

FIRMADO POR	RAQUEL MARIA ESPIN CRESPO	17/10/2024	
VERIFICACIÓN	Pk2jmJDVJQXVSF7B6ESWF6FEMYA9VL	PÁG. 2731/3958	



APELLIDOS Y NOMBRE / RAZÓN SOCIAL

HERENA AVILA FRANCISCA DOLORES

NIF

****5546*

EXPEDIENTE

1232299

RESOLUCIÓN

DENEGACIÓN DE LA AYUDA

DATOS DE MANTENIMIENTO UNIDADES

GRUPO DE PAGO

ZONAS DE LIMITACIONES NATURALES

**Sup. Dec.
Admisible**

0,00

**Sup.
Resuelta**

0,00

Sobredecl.

0,00

% Sobredecl.

0,00

RESUMEN DE PAGOS

IMPORTE (Euros)

	RESUELTO	FEADER	MAPA	CAPADR
A pagar	0,00	0,00	0,00	0,00

APLICACIÓN DE REDUCCIONES Y PENALIZACIONES (%)

Crterios de subvencionabilidad (1)	Presentación tardía	Omisión declaración	Condicionalidad
100,00	0,00	0,00	0,00

IMPORTE (Euros)

Calculado(2)	Reducción	Penalización	Reducción adicional	Penalización adicional	Resuelto	FEADER	MAPA	CAPADR
0,00 €	0,00 €	0,00 €	0,00 €	0,00 €	0,00 €	0,00 €	0,00 €	0,00 €
Importe Unitario:	54,00 €	Nuevo Importe Unitario:	0,00 €					

RECINTOS PROPUESTOS

REF.	REFERENCIA SIGPAC	CULTIVO	S/R	USO SIGPAC	Sup. Dec. admisible	Sup. Campo	Sup. Determ.	Sup. Resuelta
-585068	23-003-026-00080-0002	OLIVAR	S		0,10		0,10	0,10
1700000005529363	23-003-026-00065-0001	OLIVAR	S		0,03		0,03	0,03
1700000005529364	23-003-026-00337-0001	OLIVAR	S		0,88		0,88	0,88
1700000005529365	23-003-032-00035-0003	OLIVAR	S		0,01		0,01	0,01
1700000005529366	23-003-031-00016-0006	OLIVAR	S		0,04		0,04	0,04
1700000005529367	23-003-033-00069-0001	OLIVAR	S		0,01		0,01	0,01
1700000005529368	23-003-033-00390-0001	OLIVAR	S		0,32		0,32	0,32
1700000005529369	23-003-031-00008-0002	OLIVAR	S		0,05		0,05	0,05
1700000005529370	23-003-032-00054-0001	OLIVAR	S		0,32		0,32	0,32
1700000005529371	23-003-031-00006-0001	OLIVAR	S		0,01		0,01	0,01
1700000005529372	23-003-031-00007-0001	OLIVAR	S		0,02		0,02	0,02
1700000005529373	23-003-031-00008-0001	OLIVAR	S		0,67		0,67	0,67
1700000005529374	23-003-025-00236-0001	OLIVAR	S		0,66		0,66	0,66
1700000006520295	23-003-025-00235-0001	OLIVAR	S		0,81		0,81	0,81
1700000006520296	23-003-025-00245-0005	OLIVAR	S		0,02		0,02	0,02

INCIDENCIAS

INCIDENCIA DESCRIPCIÓN

2454	Solicitante de intervención 6613 cuyo regimen de afiliacion a la SS no es ni el sistema especial agrario(cuenta ajena) ni autonomo con actividad agraria.
2455	Solicitantes de intervención 6613 sin datos de IRPF n-1.(Art 4 Orden 14/04/2016).
74018	Productor que no es agricultor a título principal, según los datos del ejercicio fiscal n-1 y seguridad socia.
74053	Importe inferior a 100 Euros

(1) Con incidencias que retienen pago o deniegan el expediente.

(2) Se calcula sobre superficie declarada admisible.

(3) Aplicación del artículo 16 bis del RD 147/2023.

(4) Expediente con algunos recintos de pastos permanentes ubicados en espacios protegidos donde la carga ganadera mínima será 0,1 UGM/ha.

Puede verificar la integridad de una copia de este documento mediante la lectura del código QR adjunto o mediante el acceso a la dirección <https://ws050.juntadeandalucia.es/verificarFirma> indicando el código de VERIFICACIÓN

FIRMADO POR

RAQUEL MARIA ESPIN CRESPO

17/10/2024

VERIFICACIÓN

Pk2jmJDVJQXVSF7B6ESWF6FEMYA9VL

PÁG. 2732/3958





APELLIDOS Y NOMBRE / RAZÓN SOCIAL

HERENA PEINADO ANTONIO MANUEL

NIF

****1557*

EXPEDIENTE

1052043

RESOLUCIÓN

DENEGACIÓN DE LA AYUDA

DATOS DE MANTENIMIENTO UNIDADES

GRUPO DE PAGO	Sup. Dec. Admisible	Sup. Resuelta	Sobredecl.	% Sobredecl.
ZONAS DE LIMITACIONES NATURALES	0,00	0,00	0,00	0,00

RESUMEN DE PAGOS

	IMPORTE (Euros)			
	RESUELTO	FEADER	MAPA	CAPADR
A pagar	0,00	0,00	0,00	0,00

APLICACIÓN DE REDUCCIONES Y PENALIZACIONES (%)

Criterios de subvencionabilidad (1)	Presentación tardía	Omisión declaración	Condicionalidad
100,00	0,00	0,00	0,00

IMPORTE (Euros)

Calculado(2)	Reducción	Penalización	Reducción adicional (3)	Penalización adicional	Resuelto	FEADER	MAPA	CAPADR
0,00 €	0,00 €	0,00 €	0,00 €	0,00 €	0,00 €	0,00 €	0,00 €	0,00 €
Importe Unitario:	54,00 €	Nuevo Importe Unitario:	0,00 €					

RECINTOS PROPUESTOS

REF.	REFERENCIA SIGPAC	CULTIVO	S/R	USO SIGPAC	Sup. Dec. admisible	Sup. Campo	Sup. Determ.	Sup. Resuelta
-1579832	23-003-022-00109-0003	OLIVAR	S		13,28		13,28	13,28
-957331	23-003-022-00109-0010	OLIVAR	S		0,12		0,12	0,12
-457429	23-003-023-00228-0010	OLIVAR	S		0,18		0,18	0,18
-457428	23-003-023-00228-0009	OLIVAR	S		0,04		0,04	0,04
1700000005363303	23-003-023-00222-0002	OLIVAR	S		1,96		1,96	1,96
1700000005363304	23-003-023-00223-0007	OLIVAR	S		0,01		0,01	0,01
1700000005363305	23-003-023-00744-0006	OLIVAR	S		0,02		0,02	0,02
1700000005363306	23-003-034-00052-0001	OLIVAR	S		1,36		1,36	1,36
1700000005363307	23-003-034-00056-0001	OLIVAR	S		0,01		0,01	0,01
1700000005363309	23-003-023-00253-0002	OLIVAR	S		0,01		0,01	0,01
1700000005363310	23-003-023-00309-0001	OLIVAR	S		0,52		0,52	0,52
1700000005363311	23-003-023-00310-0001	OLIVAR	S		0,01		0,01	0,01
1700000005363312	23-003-023-00249-0002	OLIVAR	S		0,50		0,50	0,50
1700000005363315	23-003-023-00622-0001	OLIVAR	S		2,28		2,28	2,28
1700000005363316	23-003-023-00682-0003	OLIVAR	S		0,04		0,04	0,04
1700000005363317	23-003-023-00747-0001	OLIVAR	S		0,82		0,82	0,82
1700000005363319	23-003-023-00745-0001	OLIVAR	S		0,83		0,83	0,83
1700000005363320	23-003-023-00227-0001	OLIVAR	S		0,99		0,99	0,99
1700000005363321	23-003-028-00013-0001	OLIVAR	S		0,01		0,01	0,01
1700000005363322	23-003-028-00018-0002	OLIVAR	S		2,12		2,12	2,12
1700000005363323	23-003-029-00190-0001	OLIVAR	S		1,21		1,21	1,21
1700000005363324	23-003-023-00745-0009	OLIVAR	S		0,14		0,14	0,14
1700000005363325	23-003-023-00744-0001	OLIVAR	S		2,15		2,15	2,15
1700000005363327	23-003-023-00489-0001	OLIVAR	S		1,09		1,09	1,09
1700000005363328	23-003-023-00743-0001	OLIVAR	S		0,66		0,66	0,66

(1) Con incidencias que retienen pago o deniegan el expediente.

(2) Se calcula sobre superficie declarada admisible.

(3) Aplicación del artículo 16 bis del RD 147/2023.

(4) Expediente con algunos recintos de pastos permanentes ubicados en espacios protegidos donde la carga ganadera mínima será 0,1 UGM/ha.

Puede verificar la integridad de una copia de este documento mediante la lectura del código QR adjunto o mediante el acceso a la dirección <https://ws050.juntadeandalucia.es/verificarFirma> indicando el código de VERIFICACIÓN

FIRMADO POR	RAQUEL MARIA ESPIN CRESPO	17/10/2024
VERIFICACIÓN	Pk2jmJDVJQXVSF7B6ESWF6FEMYA9VL	PÁG. 2733/3958





INCIDENCIAS

INCIDENCIA DESCRIPCIÓN

2454	Solicitante de intervención 6613 cuyo regimen de afiliacion a la SS no es ni el sistema especial agrario(cuenta ajena) ni autonomo con actividad agraria.
74018	Productor que no es agricultor a título principal, según los datos del ejercicio fiscal n-1 y seguridad socia.
74053	Importe inferior a 100 Euros

(1) Con incidencias que retienen pago o deniegan el expediente.

(2) Se calcula sobre superficie declarada admisible.

(3) Aplicación del artículo 16 bis del RD 147/2023.

(4) Expediente con algunos recintos de pastos permanentes ubicados en espacios protegidos donde la carga ganadera mínima será 0,1 UGM/ha.

Puede verificar la integridad de una copia de este documento mediante la lectura del código QR adjunto o mediante el acceso a la dirección <https://ws050.juntadeandalucia.es/verificarFirma> indicando el código de VERIFICACIÓN

FIRMADO POR	RAQUEL MARIA ESPIN CRESPO	17/10/2024	
VERIFICACIÓN	Pk2jmJDVJQXVSF7B6ESWF6FEMYA9VL	PÁG. 2734/3958	



APELLIDOS Y NOMBRE / RAZÓN SOCIAL

HERMOSO MOYANO JOSE ANTONIO

NIF

****1757*

EXPEDIENTE

1277982

RESOLUCIÓN

DENEGACIÓN DE LA AYUDA

DATOS DE MANTENIMIENTO UNIDADES

GRUPO DE PAGO

ZONAS DE LIMITACIONES NATURALES

**Sup. Dec.
Admisible**

0,00

**Sup.
Resuelta**

0,00

Sobredecl.

0,00

% Sobredecl.

0,00

RESUMEN DE PAGOS

IMPORTE (Euros)

	RESUELTO	FEADER	MAPA	CAPADR
A pagar	0,00	0,00	0,00	0,00

APLICACIÓN DE REDUCCIONES Y PENALIZACIONES (%)

Criterios de subvencionabilidad (1)	Presentación tardía	Omisión declaración	Condicionalidad
100,00	0,00	0,00	0,00

IMPORTE (Euros)

Calculado(2)	Reducción	Penalización	Reducción Penalización (3)	Penalización adicional	Resuelto	FEADER	MAPA	CAPADR
0,00 €	0,00 €	0,00 €	0,00 €	0,00 €	0,00 €	0,00 €	0,00 €	0,00 €
Importe Unitario:	54,00 €	Nuevo Importe Unitario:	0,00 €					

RECINTOS PROPUESTOS

REF.	REFERENCIA SIGPAC	CULTIVO	S/R	USO SIGPAC	Sup. Dec. admisible	Sup. Campo	Sup. Determ.	Sup. Resuelta
5518659	23-060-026-00005-0004	OLIVAR	S		0,29		0,29	0,29
5518667	23-060-026-00004-0001	OLIVAR	S		0,79		0,79	0,79
170000003007109	23-060-028-00283-0002	OLIVAR	S		0,56		0,56	0,56
170000003007110	23-060-026-00279-0001	OLIVAR	S		0,25		0,25	0,25
170000003007111	23-060-026-00291-0001	OLIVAR	S		1,90		1,90	1,90

INCIDENCIAS

INCIDENCIA DESCRIPCIÓN

74018	Productor que no es agricultor a título principal, según los datos del ejercicio fiscal n-1 y seguridad socia.
74053	Importe inferior a 100 Euros

(1) Con incidencias que retienen pago o deniegan el expediente.

(2) Se calcula sobre superficie declarada admisible.

(3) Aplicación del artículo 16 bis del RD 147/2023.

(4) Expediente con algunos recintos de pastos permanentes ubicados en espacios protegidos donde la carga ganadera mínima será 0,1 UGM/ha.

Puede verificar la integridad de una copia de este documento mediante la lectura del código QR adjunto o mediante el acceso a la dirección <https://ws050.juntadeandalucia.es/verificarFirma> indicando el código de VERIFICACIÓN

FIRMADO POR

RAQUEL MARIA ESPIN CRESPO

17/10/2024

VERIFICACIÓN

Pk2jmJDVJQXVSF7B6ESWF6FEMYA9VL

PÁG. 2735/3958





APELLIDOS Y NOMBRE / RAZÓN SOCIAL

HERNANDEZ CUADROS CARLOS

NIF

***9870*

EXPEDIENTE

1271381

RESOLUCIÓN

DENEGACIÓN DE LA AYUDA

DATOS DE MANTENIMIENTO UNIDADES

GRUPO DE PAGO

ZONAS DE LIMITACIONES NATURALES

**Sup. Dec.
Admisible**

0,00

**Sup.
Resuelta**

0,00

Sobredecl.

0,00

% Sobredecl.

0,00

RESUMEN DE PAGOS

		IMPORTE (Euros)			
		RESUELTO	FEADER	MAPA	CAPADR
A pagar		0,00	0,00	0,00	0,00

APLICACIÓN DE REDUCCIONES Y PENALIZACIONES (%)

Crterios de subvencionabilidad (1)	Presentación tardía	Omisión declaración	Condicionalidad
100,00	0,00	0,00	0,00

IMPORTE (Euros)

Calculado(2)	Reducción	Penalización	Reducción Penalización (3)	Penalización adicional	Resuelto	FEADER	MAPA	CAPADR
0,00 €	0,00 €	0,00 €	0,00 €	0,00 €	0,00 €	0,00 €	0,00 €	0,00 €
Importe Unitario:	54,00 €	Nuevo Importe Unitario:	0,00 €					

INCIDENCIAS

INCIDENCIA DESCRIPCIÓN

74051	Solicitante de intervención 6613, que no declara ningun recinto en zona desfavorecida.
74053	Importe inferior a 100 Euros

(1) Con incidencias que retienen pago o deniegan el expediente.

(2) Se calcula sobre superficie declarada admisible.

(3) Aplicación del artículo 16 bis del RD 147/2023.

(4) Expediente con algunos recintos de pastos permanentes ubicados en espacios protegidos donde la carga ganadera mínima será 0,1 UGM/ha.

Puede verificar la integridad de una copia de este documento mediante la lectura del código QR adjunto o mediante el acceso a la dirección <https://ws050.juntadeandalucia.es/verificarFirma> indicando el código de VERIFICACIÓN

FIRMADO POR	RAQUEL MARIA ESPIN CRESPO	17/10/2024	
VERIFICACIÓN	Pk2jmJDVJQXVSF7B6ESWF6FEMYA9VL	PÁG. 2736/3958	



APELLIDOS Y NOMBRE / RAZÓN SOCIAL

HERRADOR LUQUE ANTONIO JUAN

NIF
****2306*

EXPEDIENTE
1113492

RESOLUCIÓN
DENEGACIÓN DE LA AYUDA

DATOS DE MANTENIMIENTO UNIDADES

GRUPO DE PAGO

ZONAS DE LIMITACIONES NATURALES

Sup. Dec. Admisible	Sup. Resuelta	Sobredecl.	% Sobredecl.
0,00	0,00	0,00	0,00

RESUMEN DE PAGOS

	IMPORTE (Euros)			
	RESUELTO	FEADER	MAPA	CAPADR
A pagar	0,00	0,00	0,00	0,00

APLICACIÓN DE REDUCCIONES Y PENALIZACIONES (%)

Criterios de subvencionabilidad (1)	Presentación tardía	Omisión declaración	Condicionalidad
100,00	0,00	0,00	0,00

IMPORTE (Euros)

Calculado(2)	Reducción	Penalización	Reducción Penalización (3)	Penalización adicional	Resuelto	FEADER	MAPA	CAPADR
0,00 €	0,00 €	0,00 €	0,00 €	0,00 €	0,00 €	0,00 €	0,00 €	0,00 €
Importe Unitario:	54,00 €	Nuevo Importe Unitario:	0,00 €					

RECINTOS PROPUESTOS

REF.	REFERENCIA SIGPAC	CULTIVO	S/R	USO SIGPAC	Sup. Dec. admisible	Sup. Campo	Sup. Determ.	Sup. Resuelta
170000006841910	23-060-003-00140-0001	OLIVAR	S		0,84		0,84	0,84
170000006841911	23-060-004-00156-0001	OLIVAR	S		0,57		0,57	0,57

INCIDENCIAS

INCIDENCIA DESCRIPCIÓN

74018	Productor que no es agricultor a título principal, según los datos del ejercicio fiscal n-1 y seguridad socia.
74053	Importe inferior a 100 Euros

(1) Con incidencias que retienen pago o deniegan el expediente.

(2) Se calcula sobre superficie declarada admisible.

(3) Aplicación del artículo 16 bis del RD 147/2023.

(4) Expediente con algunos recintos de pastos permanentes ubicados en espacios protegidos donde la carga ganadera mínima será 0,1 UGM/ha.

Puede verificar la integridad de una copia de este documento mediante la lectura del código QR adjunto o mediante el acceso a la dirección <https://ws050.juntadeandalucia.es/verificarFirma> indicando el código de VERIFICACIÓN

FIRMADO POR	RAQUEL MARIA ESPIN CRESPO	17/10/2024
VERIFICACIÓN	Pk2jmJDVJQXVSF7B6ESWF6FEMYA9VL	PÁG. 2737/3958





APELLIDOS Y NOMBRE / RAZÓN SOCIAL

HERRERA CABRERO ILDEFONSO JOSE

NIF

****8719*

EXPEDIENTE

1110363

RESOLUCIÓN

DENEGACIÓN DE LA AYUDA

DATOS DE MANTENIMIENTO UNIDADES

GRUPO DE PAGO

ZONAS DE LIMITACIONES NATURALES

**Sup. Dec.
Admisible**

0,00

**Sup.
Resuelta**

0,00

Sobredecl.

0,00

% Sobredecl.

0,00

RESUMEN DE PAGOS

	IMPORTE (Euros)			
	RESUELTO	FEADER	MAPA	CAPADR
A pagar	0,00	0,00	0,00	0,00

APLICACIÓN DE REDUCCIONES Y PENALIZACIONES (%)

Crterios de subvencionabilidad (1)	Presentación tardía	Omisión declaración	Condicionalidad
100,00	0,00	0,00	0,00

IMPORTE (Euros)

Calculado(2)	Reducción	Penalización	Reducción Penalización (3)	Penalización adicional	Resuelto	FEADER	MAPA	CAPADR
0,00 €	0,00 €	0,00 €	0,00 €	0,00 €	0,00 €	0,00 €	0,00 €	0,00 €
Importe Unitario:	54,00 €	Nuevo Importe Unitario:	0,00 €					

RECINTOS PROPUESTOS

REF.	REFERENCIA SIGPAC	CULTIVO	S/R	USO SIGPAC	Sup. Dec. admisible	Sup. Campo	Sup. Determ.	Sup. Resuelta
5091804	23-020-001-00205-0001	OLIVAR	R		0,19		0,19	0,19
5091806	23-020-001-00206-0001	OLIVAR	R		0,23		0,23	0,23
6921913	23-020-001-00208-0001	OLIVAR	R		0,89		0,89	0,89
1700000006019568	23-020-004-00118-0002	OLIVAR	R		0,66		0,66	0,66
1700000006019569	23-020-006-00034-0002	OLIVAR	R		1,73		1,73	1,73
1700000006019570	23-020-006-00044-0004	OLIVAR	R		0,03		0,03	0,03
1700000006019571	23-046-010-00086-0003	OLIVAR	R		4,83		4,83	4,83
1700000006019572	23-046-001-00176-0001	OLIVAR	R		2,59		2,59	2,59
1700000006019573	23-074-009-00070-0001	OLIVAR	R		4,21		4,21	4,21
1700000006019574	23-055-009-00197-0002	OLIVAR	S		0,40		0,40	0,40
1700000006019575	23-020-009-00030-0001	OLIVAR	R		1,45		1,45	1,45
1700000006019576	23-020-012-00113-0001	OLIVAR	R		0,64		0,64	0,64
1700000006019577	23-020-012-00041-0001	OLIVAR	R		0,44		0,44	0,44

INCIDENCIAS

INCIDENCIA DESCRIPCIÓN

74018	Productor que no es agricultor a título principal, según los datos del ejercicio fiscal n-1 y seguridad socia.
74053	Importe inferior a 100 Euros

(1) Con incidencias que retienen pago o deniegan el expediente.

(2) Se calcula sobre superficie declarada admisible.

(3) Aplicación del artículo 16 bis del RD 147/2023.

(4) Expediente con algunos recintos de pastos permanentes ubicados en espacios protegidos donde la carga ganadera mínima será 0,1 UGM/ha.

Puede verificar la integridad de una copia de este documento mediante la lectura del código QR adjunto o mediante el acceso a la dirección <https://ws050.juntadeandalucia.es/verificarFirma> indicando el código de VERIFICACIÓN

FIRMADO POR

RAQUEL MARIA ESPIN CRESPO

17/10/2024

VERIFICACIÓN

Pk2jmJDVJQXVSF7B6ESWF6FEMYA9VL

PÁG. 2738/3958





APELLIDOS Y NOMBRE / RAZÓN SOCIAL

HERRERA HERRERA CLARA

NIF

***0015*

EXPEDIENTE

1151491

RESOLUCIÓN

DENEGACIÓN DE LA AYUDA

DATOS DE MANTENIMIENTO UNIDADES

GRUPO DE PAGO

ZONAS DE LIMITACIONES NATURALES

**Sup. Dec.
Admisible**

0,00

**Sup.
Resuelta**

0,00

Sobredecl.

0,00

% Sobredecl.

0,00

RESUMEN DE PAGOS

	IMPORTE (Euros)			
	RESUELTO	FEADER	MAPA	CAPADR
A pagar	0,00	0,00	0,00	0,00

APLICACIÓN DE REDUCCIONES Y PENALIZACIONES (%)

Crterios de subvencionabilidad (1)	Presentación tardía	Omisión declaración	Condicionalidad
100,00	0,00	0,00	0,00

IMPORTE (Euros)

Calculado(2)	Reducción	Penalización	Reducción adicional (3)	Penalización adicional	Resuelto	FEADER	MAPA	CAPADR
0,00 €	0,00 €	0,00 €	0,00 €	0,00 €	0,00 €	0,00 €	0,00 €	0,00 €
Importe Unitario:	54,00 €	Nuevo Importe Unitario:	0,00 €					

RECINTOS PROPUESTOS

REF.	REFERENCIA SIGPAC	CULTIVO	S/R	USO SIGPAC	Sup. Dec. admisible	Sup. Campo	Sup. Determ.	Sup. Resuelta
-1031216	23-055-006-00098-0002	OLIVAR	S		1,38		1,38	1,38
1700000005414323	23-020-002-00086-0001	OLIVAR	R		1,35		1,35	1,35
1700000005414324	23-020-003-00191-0001	OLIVAR	R		1,55		1,55	1,55
1700000005414325	23-020-002-00086-0003	OLIVAR	R		0,04		0,04	0,04
1700000005414326	23-020-010-00026-0001	OLIVAR	R		0,83		0,83	0,83
1700000005414327	23-020-007-00197-0001	OLIVAR	R		1,11		1,11	1,11
1700000005414328	23-020-005-00370-0001	OLIVAR	R		0,23		0,23	0,23
1700000005414329	23-020-005-00367-0001	OLIVAR	R		0,09		0,09	0,09
1700000005414331	23-055-006-00121-0002	OLIVAR	R		0,21		0,21	0,21
1700000005414332	23-020-010-00265-0001	OLIVAR	R		0,11		0,11	0,11
1700000005414333	23-020-012-00065-0001	OLIVAR	R		0,38		0,38	0,00
1700000005414334	23-074-008-00050-0004	OLIVAR	S		0,09		0,09	0,09
1700000005414335	23-074-008-00051-0003	OLIVAR	R		0,63		0,63	0,63
1700000005414336	23-055-007-00083-0001	OLIVAR	S		1,59		1,59	1,59

INCIDENCIAS

INCIDENCIA DESCRIPCIÓN

2454	Solicitante de intervención 6613 cuyo regimen de afiliacion a la SS no es ni el sistema especial agrario(cuenta ajena) ni autonomo con actividad agraria.
4272	Verifica que las líneas de declaración de las Solicitudes Únicas no tienen solapes con la capa de Retroactividad Gráfica (ambas de la misma campaña) a nivel de expediente/línea de declaración gráfica de la solicitud. Recinto:23-020-012-00065-00001 Cultivo: - Agregado de la referencia del recinto.:0 Zona de la referencia del recinto.:0 Superficie solapada.:0,38 Id. Incid.:98041056
74018	Productor que no es agricultor a título principal, según los datos del ejercicio fiscal n-1 y seguridad socia.
74053	Importe inferior a 100 Euros

(1) Con incidencias que retienen pago o deniegan el expediente.

(2) Se calcula sobre superficie declarada admisible.

(3) Aplicación del artículo 16 bis del RD 147/2023.

(4) Expediente con algunos recintos de pastos permanentes ubicados en espacios protegidos donde la carga ganadera mínima será 0,1 UGM/ha.

Puede verificar la integridad de una copia de este documento mediante la lectura del código QR adjunto o mediante el acceso a la dirección <https://ws050.juntadeandalucia.es/verificarFirma> indicando el código de VERIFICACIÓN

FIRMADO POR

RAQUEL MARIA ESPIN CRESPO

17/10/2024

VERIFICACIÓN

Pk2jmJDVJQXVSF7B6ESWF6FEMYA9VL

PÁG. 2739/3958





APELLIDOS Y NOMBRE / RAZÓN SOCIAL

HERRERA HERRERA JOSE RUFINO

NIF

****8103*

EXPEDIENTE

1133659

RESOLUCIÓN

DENEGACIÓN DE LA AYUDA

DATOS DE MANTENIMIENTO UNIDADES

GRUPO DE PAGO

ZONAS DE LIMITACIONES NATURALES

Sup. Dec. Admisible

0,00

Sup. Resuelta

0,00

Sobredecl.

0,00

% Sobredecl.

0,00

RESUMEN DE PAGOS

	IMPORTE (Euros)			
	RESUELTO	FEADER	MAPA	CAPADR
A pagar	0,00	0,00	0,00	0,00

APLICACIÓN DE REDUCCIONES Y PENALIZACIONES (%)

Crterios de subvencionabilidad (1)	Presentación tardía	Omisión declaración	Condicionalidad
100,00	0,00	0,00	0,00

IMPORTE (Euros)

Calculado(2)	Reducción	Penalización	Reducción Penalización (3)	Penalización adicional	Resuelto	FEADER	MAPA	CAPADR
0,00 €	0,00 €	0,00 €	0,00 €	0,00 €	0,00 €	0,00 €	0,00 €	0,00 €
Importe Unitario:	54,00 €	Nuevo Importe Unitario:	0,00 €					

RECINTOS PROPUESTOS

REF.	REFERENCIA SIGPAC	CULTIVO	S/R	USO SIGPAC	Sup. Dec. admisible	Sup. Campo	Sup. Determ.	Sup. Resuelta
-96048	23-055-012-00120-0001	OLIVAR	R		1,62		1,62	1,62
1700000006134926	23-020-001-00006-0001	OLIVAR	R		1,44		1,44	1,44
1700000006134927	23-046-001-00029-0001	OLIVAR	R		0,23		0,23	0,23
1700000006134928	23-020-007-00256-0001	OLIVAR	S		0,16		0,16	0,16
1700000006134929	23-020-007-00257-0001	OLIVAR	S		0,02		0,02	0,02
1700000006134931	23-020-010-00350-0001	OLIVAR	R		0,22		0,22	0,22
1700000006134932	23-046-001-00004-0001	OLIVAR	R		0,17		0,17	0,17
1700000006134933	23-088-010-00361-0001	OLIVAR	S		0,08		0,08	0,08
1700000006134934	23-088-012-00114-0001	OLIVAR	S		7,08		7,08	7,08
1700000006134937	23-046-001-00004-0002	ALGODÓN	R		1,88		1,88	1,88
1700000006134938	23-046-001-00029-0002	ALGODÓN	R		1,89		1,89	1,89
1700000006134939	23-046-001-00007-0001	ALGODÓN	R		1,85		1,85	1,85
1700000006134940	23-046-001-00076-0002	ALGODÓN	R		0,58		0,58	0,58
1700000006134941	23-020-001-00172-0001	OLIVAR	R		0,48		0,48	0,48
1700000006134942	23-020-001-00170-0001	OLIVAR	R		0,42		0,42	0,42
1700000006134943	23-020-003-00013-0001	OLIVAR	R		1,36		1,36	1,36
1700000006134944	23-020-001-00173-0001	OLIVAR	R		0,78		0,78	0,78
1700000006134945	23-020-010-00031-0001	OLIVAR	R		0,97		0,97	0,97
1700000006134946	23-020-010-00020-0001	OLIVAR	R		0,43		0,43	0,43

INCIDENCIAS

INCIDENCIA DESCRIPCIÓN

74018	Productor que no es agricultor a título principal, según los datos del ejercicio fiscal n-1 y seguridad socia.
74053	Importe inferior a 100 Euros

(1) Con incidencias que retienen pago o deniegan el expediente.

(2) Se calcula sobre superficie declarada admisible.

(3) Aplicación del artículo 16 bis del RD 147/2023.

(4) Expediente con algunos recintos de pastos permanentes ubicados en espacios protegidos donde la carga ganadera mínima será 0,1 UGM/ha.

Puede verificar la integridad de una copia de este documento mediante la lectura del código QR adjunto o mediante el acceso a la dirección <https://ws050.juntadeandalucia.es/verificarFirma> indicando el código de VERIFICACIÓN

FIRMADO POR

RAQUEL MARIA ESPIN CRESPO

17/10/2024

VERIFICACIÓN

Pk2jmJDVJQXVSF7B6ESWF6FEMYA9VL

PÁG. 2740/3958





APELLIDOS Y NOMBRE / RAZÓN SOCIAL

HERRERA JURADO MIGUEL

NIF

***0014*

EXPEDIENTE

1089115

RESOLUCIÓN

DENEGACIÓN DE LA AYUDA

DATOS DE MANTENIMIENTO UNIDADES

GRUPO DE PAGO

ZONAS DE LIMITACIONES NATURALES

**Sup. Dec.
Admisible**

0,00

**Sup.
Resuelta**

0,00

Sobredecl.

0,00

% Sobredecl.

0,00

RESUMEN DE PAGOS

IMPORTE (Euros)

	RESUELTO	FEADER	MAPA	CAPADR
A pagar	0,00	0,00	0,00	0,00

APLICACIÓN DE REDUCCIONES Y PENALIZACIONES (%)

Crterios de subvencionabilidad (1)	Presentación tardía	Omisión declaración	Condicionalidad
100,00	0,00	0,00	0,00

IMPORTE (Euros)

Calculado(2)	Reducción	Penalización	Reducción Penalización (3)	Penalización adicional	Resuelto	FEADER	MAPA	CAPADR
0,00 €	0,00 €	0,00 €	0,00 €	0,00 €	0,00 €	0,00 €	0,00 €	0,00 €
Importe Unitario:	54,00 €	Nuevo Importe Unitario:	0,00 €					

RECINTOS PROPUESTOS

REF.	REFERENCIA SIGPAC	CULTIVO	S/R	USO SIGPAC	Sup. Dec. admisible	Sup. Campo	Sup. Determ.	Sup. Resuelta
5474230	23-008-020-00001-0001	CEBADA	S		0,33		0,33	0,33

INCIDENCIAS

INCIDENCIA DESCRIPCIÓN

- 2454 Solicitante de intervención 6613 cuyo regimen de afiliacion a la SS no es ni el sistema especial agrario(cuenta ajena) ni autonomo con actividad agraria.
- 74018 Productor que no es agricultor a título principal, según los datos del ejercicio fiscal n-1 y seguridad socia.
- 74053 Importe inferior a 100 Euros
- 86021 Verifica que determinados recintos declarados por el expte para la operación, no se corresponde con la ZONA DESFAVORECIDA. Y no ha sido solicitada la operación análoga o correspondiente.
 Recinto:23-079-076-00012-00003 Cultivo:5000 CEBADA-SIN VARIEDAD Regadío Operación correcta del recinto:6613.1
 Recinto:23-079-076-00012-00004 Cultivo:5000 CEBADA-SIN VARIEDAD Regadío Operación correcta del recinto:6613.1
 Recinto:23-079-076-00012-00004 Cultivo:8000 AVENA-SIN VARIEDAD Regadío Operación correcta del recinto:6613.1
 Recinto:23-079-076-00013-00002 Cultivo:8000 AVENA-SIN VARIEDAD Secano Operación correcta del recinto:6613.1
 Recinto:23-079-076-00014-00003 Cultivo:8000 AVENA-SIN VARIEDAD Secano Operación correcta del recinto:6613.1
 Recinto:23-079-076-00017-00001 Cultivo:5000 CEBADA-SIN VARIEDAD Secano Operación correcta del recinto:6613.1
 Recinto:23-094-048-00056-00002 Cultivo:62000 PASTOS PERMANENTES DE 5 O MAS AÑOS-SIN VARIEDAD Secano Operación correcta del recinto:6613.1

(1) Con incidencias que retienen pago o deniegan el expediente.

(2) Se calcula sobre superficie declarada admisible.

(3) Aplicación del artículo 16 bis del RD 147/2023.

(4) Expediente con algunos recintos de pastos permanentes ubicados en espacios protegidos donde la carga ganadera mínima será 0,1 UGM/ha.

Puede verificar la integridad de una copia de este documento mediante la lectura del código QR adjunto o mediante el acceso a la dirección <https://ws050.juntadeandalucia.es/verificarFirma> indicando el código de VERIFICACIÓN

FIRMADO POR	RAQUEL MARIA ESPIN CRESPO	17/10/2024
VERIFICACIÓN	Pk2jmJDVJQXVSF7B6ESWF6FEMYA9VL	PÁG. 2741/3958





APELLIDOS Y NOMBRE / RAZÓN SOCIAL

HERRERA LÓPEZ MANUELA

NIF

****8718*

EXPEDIENTE

1179037

RESOLUCIÓN

DENEGACIÓN DE LA AYUDA

DATOS DE MANTENIMIENTO UNIDADES

GRUPO DE PAGO

ZONAS DE LIMITACIONES NATURALES

**Sup. Dec.
Admisible**

0,00

**Sup.
Resuelta**

0,00

Sobredecl.

0,00

% Sobredecl.

0,00

RESUMEN DE PAGOS

IMPORTE (Euros)

	RESUELTO	FEADER	MAPA	CAPADR
A pagar	0,00	0,00	0,00	0,00

APLICACIÓN DE REDUCCIONES Y PENALIZACIONES (%)

Criterios de subvencionabilidad (1)	Presentación tardía	Omisión declaración	Condicionalidad
100,00	0,00	0,00	0,00

IMPORTE (Euros)

Calculado(2)	Reducción	Penalización	Reducción Penalización (3)	Penalización adicional	Resuelto	FEADER	MAPA	CAPADR
0,00 €	0,00 €	0,00 €	0,00 €	0,00 €	0,00 €	0,00 €	0,00 €	0,00 €
Importe Unitario:	54,00 €	Nuevo Importe Unitario:	0,00 €					

RECINTOS PROPUESTOS

REF.	REFERENCIA SIGPAC	CULTIVO	S/R	USO SIGPAC	Sup. Dec. admisible	Sup. Campo	Sup. Determ.	Sup. Resuelta
170000005384995	23-046-011-00168-0001	OLIVAR	R		11,45		11,45	11,45

INCIDENCIAS

INCIDENCIA DESCRIPCIÓN

74018	Productor que no es agricultor a título principal, según los datos del ejercicio fiscal n-1 y seguridad socia.
74053	Importe inferior a 100 Euros

(1) Con incidencias que retienen pago o deniegan el expediente.

(2) Se calcula sobre superficie declarada admisible.

(3) Aplicación del artículo 16 bis del RD 147/2023.

(4) Expediente con algunos recintos de pastos permanentes ubicados en espacios protegidos donde la carga ganadera mínima será 0,1 UGM/ha.

Puede verificar la integridad de una copia de este documento mediante la lectura del código QR adjunto o mediante el acceso a la dirección <https://ws050.juntadeandalucia.es/verificarFirma> indicando el código de VERIFICACIÓN

FIRMADO POR

RAQUEL MARIA ESPIN CRESPO

17/10/2024

VERIFICACIÓN

Pk2jmJDVJQXVSF7B6ESWF6FEMYA9VL

PÁG. 2742/3958





APELLIDOS Y NOMBRE / RAZÓN SOCIAL

HERRERA MOTA ROSARIO

NIF

****7453*

EXPEDIENTE

1232328

RESOLUCIÓN

DENEGACIÓN DE LA AYUDA

DATOS DE MANTENIMIENTO UNIDADES

GRUPO DE PAGO

ZONAS DE LIMITACIONES NATURALES

**Sup. Dec.
Admisible**

0,00

**Sup.
Resuelta**

0,00

Sobredecl.

0,00

% Sobredecl.

0,00

RESUMEN DE PAGOS

IMPORTE (Euros)

	RESUELTO	FEADER	MAPA	CAPADR
A pagar	0,00	0,00	0,00	0,00

APLICACIÓN DE REDUCCIONES Y PENALIZACIONES (%)

Crterios de subvencionabilidad (1)	Presentación tardía	Omisión declaración	Condicionalidad
100,00	0,00	0,00	0,00

IMPORTE (Euros)

Calculado(2)	Reducción	Penalización	Reducción Penalización (3)	Penalización adicional	Resuelto	FEADER	MAPA	CAPADR
0,00 €	0,00 €	0,00 €	0,00 €	0,00 €	0,00 €	0,00 €	0,00 €	0,00 €
Importe Unitario:	54,00 €	Nuevo Importe Unitario:	0,00 €					

RECINTOS PROPUESTOS

REF.	REFERENCIA SIGPAC	CULTIVO	S/R	USO SIGPAC	Sup. Dec. admisible	Sup. Campo	Sup. Determ.	Sup. Resuelta
-590942	23-063-030-00665-0007	OLIVAR	S		0,02		0,02	0,02
1700000007262651	23-063-030-00596-0003	OLIVAR	S		0,03		0,03	0,03
1700000007262652	23-063-030-00635-0001	OLIVAR	S		0,04		0,04	0,04
1700000007262653	23-063-030-00665-0004	OLIVAR	S		3,62		3,62	3,62
1700000007262660	23-063-039-00013-0001	OLIVAR	S		0,01		0,01	0,01
1700000007262661	23-063-039-00014-0001	OLIVAR	S		0,06		0,06	0,06

INCIDENCIAS

INCIDENCIA DESCRIPCIÓN

2454	Solicitante de intervención 6613 cuyo regimen de afiliacion a la SS no es ni el sistema especial agrario(cuenta ajena) ni autonomo con actividad agraria.
74018	Productor que no es agricultor a título principal, según los datos del ejercicio fiscal n-1 y seguridad socia.
74053	Importe inferior a 100 Euros

(1) Con incidencias que retienen pago o deniegan el expediente.

(2) Se calcula sobre superficie declarada admisible.

(3) Aplicación del artículo 16 bis del RD 147/2023.

(4) Expediente con algunos recintos de pastos permanentes ubicados en espacios protegidos donde la carga ganadera mínima será 0,1 UGM/ha.

Puede verificar la integridad de una copia de este documento mediante la lectura del código QR adjunto o mediante el acceso a la dirección <https://ws050.juntadeandalucia.es/verificarFirma> indicando el código de VERIFICACIÓN

FIRMADO POR

RAQUEL MARIA ESPIN CRESPO

17/10/2024

VERIFICACIÓN

Pk2jmJDVJQXVSF7B6ESWF6FEMYA9VL

PÁG. 2743/3958





APELLIDOS Y NOMBRE / RAZÓN SOCIAL

HERRERA RODRIGUEZ FRANCISCO

NIF

****5307*

EXPEDIENTE

1035374

RESOLUCIÓN

DENEGACIÓN DE LA AYUDA

DATOS DE MANTENIMIENTO UNIDADES

GRUPO DE PAGO

ZONAS DE LIMITACIONES NATURALES

**Sup. Dec.
Admisible**

0,00

**Sup.
Resuelta**

0,00

Sobredecl.

0,00

% Sobredecl.

0,00

RESUMEN DE PAGOS

IMPORTE (Euros)

	RESUELTO	FEADER	MAPA	CAPADR
A pagar	0,00	0,00	0,00	0,00

APLICACIÓN DE REDUCCIONES Y PENALIZACIONES (%)

Crterios de subvencionabilidad (1)	Presentación tardía	Omisión declaración	Condicionalidad
100,00	0,00	0,00	0,00

IMPORTE (Euros)

Calculado(2)	Reducción	Penalización	Reducción Penalización (3)	Penalización adicional	Resuelto	FEADER	MAPA	CAPADR
0,00 €	0,00 €	0,00 €	0,00 €	0,00 €	0,00 €	0,00 €	0,00 €	0,00 €
Importe Unitario:	54,00 €	Nuevo Importe Unitario:	0,00 €					

RECINTOS PROPUESTOS

REF.	REFERENCIA SIGPAC	CULTIVO	S/R	USO SIGPAC	Sup. Dec. admisible	Sup. Campo	Sup. Determ.	Sup. Resuelta
4770994	23-075-019-00427-0001	OLIVAR	S		0,37		0,37	0,37
4770995	23-075-019-00315-0001	OLIVAR	S		0,51		0,51	0,51
4770996	23-075-029-00007-0001	OLIVAR	S		0,17		0,17	0,17
4770997	23-075-027-00263-0001	OLIVAR	S		0,16		0,16	0,16
4770998	23-075-029-00008-0001	OLIVAR	S		0,04		0,04	0,04
4770999	23-075-017-00250-0001	OLIVAR	S		0,35		0,35	0,35
4771000	23-075-018-00326-0001	OLIVAR	S		0,23		0,23	0,23
4771001	23-075-018-00087-0001	OLIVAR	S		0,25		0,25	0,25
1700000006259178	23-092-013-00052-0001	OLIVAR	S		0,17		0,17	0,17
1700000006259179	23-075-018-00272-0001	OLIVAR	S		0,30		0,30	0,30

INCIDENCIAS

INCIDENCIA DESCRIPCIÓN

74018	Productor que no es agricultor a título principal, según los datos del ejercicio fiscal n-1 y seguridad socia.
74053	Importe inferior a 100 Euros

(1) Con incidencias que retienen pago o deniegan el expediente.

(2) Se calcula sobre superficie declarada admisible.

(3) Aplicación del artículo 16 bis del RD 147/2023.

(4) Expediente con algunos recintos de pastos permanentes ubicados en espacios protegidos donde la carga ganadera mínima será 0,1 UGM/ha.

Puede verificar la integridad de una copia de este documento mediante la lectura del código QR adjunto o mediante el acceso a la dirección <https://ws050.juntadeandalucia.es/verificarFirma> indicando el código de VERIFICACIÓN

FIRMADO POR

RAQUEL MARIA ESPIN CRESPO

17/10/2024

VERIFICACIÓN

Pk2jmJDVJQXVSF7B6ESWF6FEMYA9VL

PÁG. 2744/3958





APELLIDOS Y NOMBRE / RAZÓN SOCIAL

HERRERA RUIZ ROSA

NIF

***6417*

EXPEDIENTE

1186936

RESOLUCIÓN

DENEGACIÓN DE LA AYUDA

DATOS DE MANTENIMIENTO UNIDADES

GRUPO DE PAGO

ZONAS DE LIMITACIONES NATURALES

**Sup. Dec.
Admisible**

0,00

**Sup.
Resuelta**

0,00

Sobredecl.

0,00

% Sobredecl.

0,00

RESUMEN DE PAGOS

	IMPORTE (Euros)			
	RESUELTO	FEADER	MAPA	CAPADR
A pagar	0,00	0,00	0,00	0,00

APLICACIÓN DE REDUCCIONES Y PENALIZACIONES (%)

Crterios de subvencionabilidad (1)	Presentación tardía	Omisión declaración	Condicionalidad
100,00	0,00	0,00	0,00

IMPORTE (Euros)

Calculado(2)	Reducción	Penalización	Reducción Penalización (3)	Penalización adicional	Resuelto	FEADER	MAPA	CAPADR
0,00 €	0,00 €	0,00 €	0,00 €	0,00 €	0,00 €	0,00 €	0,00 €	0,00 €
Importe Unitario:	54,00 €	Nuevo Importe Unitario:	0,00 €					

RECINTOS PROPUESTOS

REF.	REFERENCIA SIGPAC	CULTIVO	S/R	USO SIGPAC	Sup. Dec. admisible	Sup. Campo	Sup. Determ.	Sup. Resuelta
1700000004874040	23-008-011-00019-0001	OLIVAR	S		0,93		0,93	0,93
1700000004874041	23-008-013-00065-0001	OLIVAR	S		1,42		1,42	1,42

INCIDENCIAS

INCIDENCIA DESCRIPCIÓN

2454	Solicitante de intervención 6613 cuyo regimen de afiliación a la SS no es ni el sistema especial agrario(cuenta ajena) ni autonomo con actividad agraria.
74018	Productor que no es agricultor a título principal, según los datos del ejercicio fiscal n-1 y seguridad socia.
74053	Importe inferior a 100 Euros

(1) Con incidencias que retienen pago o deniegan el expediente.

(2) Se calcula sobre superficie declarada admisible.

(3) Aplicación del artículo 16 bis del RD 147/2023.

(4) Expediente con algunos recintos de pastos permanentes ubicados en espacios protegidos donde la carga ganadera mínima será 0,1 UGM/ha.

Puede verificar la integridad de una copia de este documento mediante la lectura del código QR adjunto o mediante el acceso a la dirección <https://ws050.juntadeandalucia.es/verificarFirma> indicando el código de VERIFICACIÓN

FIRMADO POR	RAQUEL MARIA ESPIN CRESPO	17/10/2024
VERIFICACIÓN	Pk2jmJDVJQXVSF7B6ESWF6FEMYA9VL	PÁG. 2745/3958





APELLIDOS Y NOMBRE / RAZÓN SOCIAL

HIDALGO CUENCA MARIA

NIF

****5658*

EXPEDIENTE

1267813

RESOLUCIÓN

DENEGACIÓN DE LA AYUDA

DATOS DE MANTENIMIENTO UNIDADES

GRUPO DE PAGO

ZONAS DE LIMITACIONES NATURALES

**Sup. Dec.
Admisible**

0,00

**Sup.
Resuelta**

0,00

Sobredecl.

0,00

% Sobredecl.

0,00

RESUMEN DE PAGOS

IMPORTE (Euros)

	RESUELTO	FEADER	MAPA	CAPADR
A pagar	0,00	0,00	0,00	0,00

APLICACIÓN DE REDUCCIONES Y PENALIZACIONES (%)

Crterios de subvencionabilidad (1)	Presentación tardía	Omisión declaración	Condicionalidad
100,00	0,00	0,00	0,00

IMPORTE (Euros)

Calculado(2)	Reducción	Penalización	Reducción Penalización (3)	Penalización adicional	Resuelto	FEADER	MAPA	CAPADR
0,00 €	0,00 €	0,00 €	0,00 €	0,00 €	0,00 €	0,00 €	0,00 €	0,00 €
Importe Unitario:	54,00 €	Nuevo Importe Unitario:	0,00 €					

RECINTOS PROPUESTOS

REF.	REFERENCIA SIGPAC	CULTIVO	S/R	USO SIGPAC	Sup. Dec. admisible	Sup. Campo	Sup. Determ.	Sup. Resuelta
5486197	23-003-004-00227-0003	OLIVAR	S		1,85		1,85	1,85

INCIDENCIAS

INCIDENCIA DESCRIPCIÓN

74018 Productor que no es agricultor a título principal, según los datos del ejercicio fiscal n-1 y seguridad socia.

74053 Importe inferior a 100 Euros

(1) Con incidencias que retienen pago o deniegan el expediente.

(2) Se calcula sobre superficie declarada admisible.

(3) Aplicación del artículo 16 bis del RD 147/2023.

(4) Expediente con algunos recintos de pastos permanentes ubicados en espacios protegidos donde la carga ganadera mínima será 0,1 UGM/ha.

Puede verificar la integridad de una copia de este documento mediante la lectura del código QR adjunto o mediante el acceso a la dirección <https://ws050.juntadeandalucia.es/verificarFirma> indicando el código de VERIFICACIÓN

FIRMADO POR

RAQUEL MARIA ESPIN CRESPO

17/10/2024

VERIFICACIÓN

Pk2jmJDVJQXVSF7B6ESWF6FEMYA9VL

PÁG. 2746/3958





APELLIDOS Y NOMBRE / RAZÓN SOCIAL

HIDALGO GUERRERO FRANCISCO

NIF

****8040*

EXPEDIENTE

1215518

RESOLUCIÓN

DENEGACIÓN DE LA AYUDA

DATOS DE MANTENIMIENTO UNIDADES

GRUPO DE PAGO

ZONAS DE LIMITACIONES NATURALES

**Sup. Dec.
Admisible**

0,00

**Sup.
Resuelta**

0,00

Sobredecl.

0,00

% Sobredecl.

0,00

RESUMEN DE PAGOS

IMPORTE (Euros)

	RESUELTO	FEADER	MAPA	CAPADR
A pagar	0,00	0,00	0,00	0,00

APLICACIÓN DE REDUCCIONES Y PENALIZACIONES (%)

Crterios de subvencionabilidad (1)	Presentación tardía	Omisión declaración	Condicionalidad
100,00	0,00	0,00	0,00

IMPORTE (Euros)

Calculado(2)	Reducción	Penalización	Reducción Penalización (3)	Penalización adicional	Resuelto	FEADER	MAPA	CAPADR
0,00 €	0,00 €	0,00 €	0,00 €	0,00 €	0,00 €	0,00 €	0,00 €	0,00 €
Importe Unitario:	54,00 €	Nuevo Importe Unitario:	0,00 €					

RECINTOS PROPUESTOS

REF.	REFERENCIA SIGPAC	CULTIVO	S/R	USO SIGPAC	Sup. Dec. admisible	Sup. Campo	Sup. Determ.	Sup. Resuelta
5503802	23-088-015-09031-0010	OLIVAR	S		0,16		0,16	0,16
5503856	23-088-015-09031-0008	OLIVAR	S		0,69		0,69	0,69
5503862	23-088-015-09031-0008	OLIVAR	S		0,33		0,33	0,33
1700000006963045	23-088-021-00233-0002	OLIVAR	S		0,09		0,09	0,09
1700000006963046	23-088-021-00233-0004	OLIVAR	S		0,06		0,06	0,06
1700000006963047	23-088-015-00080-0001	OLIVAR	S		3,41		3,41	3,41
1700000006963048	23-088-015-00031-0001	OLIVAR	S		0,11		0,11	0,11
1700000006963049	23-088-001-00016-0001	OLIVAR	S		0,04		0,04	0,04
1700000006963051	23-088-022-00465-0001	OLIVAR	S		0,31		0,31	0,31
1700000006963053	23-088-022-00374-0001	OLIVAR	S		1,43		1,43	1,43
1700000006963054	23-088-021-00234-0001	OLIVAR	S		0,06		0,06	0,06
1700000006963055	23-088-015-00134-0001	OLIVAR	S		1,07		1,07	1,07
1700000006963057	23-088-015-00118-0001	OLIVAR	S		0,04		0,04	0,04

INCIDENCIAS

INCIDENCIA DESCRIPCIÓN

2454	Solicitante de intervención 6613 cuyo regimen de afiliacion a la SS no es ni el sistema especial agrario(cuenta ajena) ni autonomo con actividad agraria.
74018	Productor que no es agricultor a título principal, según los datos del ejercicio fiscal n-1 y seguridad socia.
74053	Importe inferior a 100 Euros

(1) Con incidencias que retienen pago o deniegan el expediente.

(2) Se calcula sobre superficie declarada admisible.

(3) Aplicación del artículo 16 bis del RD 147/2023.

(4) Expediente con algunos recintos de pastos permanentes ubicados en espacios protegidos donde la carga ganadera mínima será 0,1 UGM/ha.

Puede verificar la integridad de una copia de este documento mediante la lectura del código QR adjunto o mediante el acceso a la dirección <https://ws050.juntadeandalucia.es/verificarFirma> indicando el código de VERIFICACIÓN

FIRMADO POR

RAQUEL MARIA ESPIN CRESPO

17/10/2024

VERIFICACIÓN

Pk2jmJDVJQXVSF7B6ESWF6FEMYA9VL

PÁG. 2747/3958





APELLIDOS Y NOMBRE / RAZÓN SOCIAL

HIGUERAS ANGUIITA JULIAN

NIF

***6582*

EXPEDIENTE

1216911

RESOLUCIÓN

DENEGACIÓN DE LA AYUDA

DATOS DE MANTENIMIENTO UNIDADES

GRUPO DE PAGO

ZONAS DE LIMITACIONES NATURALES

Sup. Dec. Admisible

1,07

Sup. Resuelta

1,07

Sobredecl.

0,00

% Sobredecl.

0,00

RESUMEN DE PAGOS

IMPORTE (Euros)

	RESUELTO	FEADER	MAPA	CAPADR
A pagar	0,00	0,00	0,00	0,00

APLICACIÓN DE REDUCCIONES Y PENALIZACIONES (%)

Criterios de subvencionabilidad (1)	Presentación tardía	Omisión declaración	Condicionalidad
100,00	0,00	0,00	0,00

IMPORTE (Euros)

Calculado(2)	Reducción	Penalización	Reducción Penalización (3)	Penalización adicional	Resuelto	FEADER	MAPA	CAPADR
57,78 €	0,00 €	0,00 €	0,00 €	0,00 €	0,00 €	0,00 €	0,00 €	0,00 €
Importe Unitario:	54,00 €	Nuevo Importe Unitario:	54,00 €					

RECINTOS PROPUESTOS

REF.	REFERENCIA SIGPAC	CULTIVO	S/R	USO SIGPAC	Sup. Dec. admisible	Sup. Campo	Sup. Determ.	Sup. Resuelta
4205639	23-060-067-00186-0001	OLIVAR	S		1,07		1,07	1,07

INCIDENCIAS

INCIDENCIA DESCRIPCIÓN

74053 Importe inferior a 100 Euros

(1) Con incidencias que retienen pago o deniegan el expediente.

(2) Se calcula sobre superficie declarada admisible.

(3) Aplicación del artículo 16 bis del RD 147/2023.

(4) Expediente con algunos recintos de pastos permanentes ubicados en espacios protegidos donde la carga ganadera mínima será 0,1 UGM/ha.

Puede verificar la integridad de una copia de este documento mediante la lectura del código QR adjunto o mediante el acceso a la dirección <https://ws050.juntadeandalucia.es/verificarFirma> indicando el código de VERIFICACIÓN

FIRMADO POR	RAQUEL MARIA ESPIN CRESPO	17/10/2024	
VERIFICACIÓN	Pk2jmJDVJQXVSF7B6ESWF6FEMYA9VL	PÁG. 2748/3958	



APELLIDOS Y NOMBRE / RAZÓN SOCIAL

HIGUERAS AVILA FRANCISCO

NIF
***0960*

EXPEDIENTE

1174945

RESOLUCIÓN

DENEGACIÓN DE LA AYUDA

DATOS DE MANTENIMIENTO UNIDADES

GRUPO DE PAGO

ZONAS DE LIMITACIONES NATURALES

Sup. Dec. Admisible	Sup. Resuelta	Sobredecl.	% Sobredecl.
1,71	1,71	0,00	0,00

RESUMEN DE PAGOS

	IMPORTE (Euros)			
	RESUELTO	FEADER	MAPA	CAPADR
A pagar	0,00	0,00	0,00	0,00

APLICACIÓN DE REDUCCIONES Y PENALIZACIONES (%)

Criterios de subvencionabilidad (1)	Presentación tardía	Omisión declaración	Condicionabilidad
100,00	0,00	0,00	0,00

IMPORTE (Euros)

Calculado(2)	Reducción	Penalización	Reducción Penalización (3)	Penalización adicional	Resuelto	FEADER	MAPA	CAPADR
92,34 €	0,00 €	0,00 €	0,00 €	0,00 €	0,00 €	0,00 €	0,00 €	0,00 €
Importe Unitario:	54,00 €	Nuevo Importe Unitario:	54,00 €					

RECINTOS PROPUESTOS

REF.	REFERENCIA SIGPAC	CULTIVO	S/R	USO SIGPAC	Sup. Dec. admisible	Sup. Campo	Sup. Determ.	Sup. Resuelta
170000005904936	23-027-005-00063-0001	OLIVAR	R		0,55		0,55	0,55
170000005904958	23-027-005-00064-0001	OLIVAR	R		1,16		1,16	1,16

INCIDENCIAS

INCIDENCIA DESCRIPCIÓN

74053 Importe inferior a 100 Euros

(1) Con incidencias que retienen pago o deniegan el expediente.

(2) Se calcula sobre superficie declarada admisible.

(3) Aplicación del artículo 16 bis del RD 147/2023.

(4) Expediente con algunos recintos de pastos permanentes ubicados en espacios protegidos donde la carga ganadera mínima será 0,1 UGM/ha.

Puede verificar la integridad de una copia de este documento mediante la lectura del código QR adjunto o mediante el acceso a la dirección <https://ws050.juntadeandalucia.es/verificarFirma> indicando el código de VERIFICACIÓN

FIRMADO POR

RAQUEL MARIA ESPIN CRESPO

17/10/2024

VERIFICACIÓN

Pk2jmJDVJQXVSF7B6ESWF6FEMYA9VL

PÁG. 2749/3958





APELLIDOS Y NOMBRE / RAZÓN SOCIAL

HUERTAS RODRIGUEZ MONICA

NIF

****3573*

EXPEDIENTE

1184304

RESOLUCIÓN

DENEGACIÓN DE LA AYUDA

DATOS DE MANTENIMIENTO UNIDADES

GRUPO DE PAGO

ZONAS DE LIMITACIONES NATURALES

**Sup. Dec.
Admisible**

0,00

**Sup.
Resuelta**

0,00

Sobredecl.

0,00

% Sobredecl.

0,00

RESUMEN DE PAGOS

IMPORTE (Euros)

	RESUELTO	FEADER	MAPA	CAPADR
A pagar	0,00	0,00	0,00	0,00

APLICACIÓN DE REDUCCIONES Y PENALIZACIONES (%)

Crterios de subvencionabilidad (1)	Presentación tardía	Omisión declaración	Condicionalidad
100,00	0,00	0,00	0,00

IMPORTE (Euros)

Calculado(2)	Reducción	Penalización	Reducción Penalización (3)	Penalización adicional	Resuelto	FEADER	MAPA	CAPADR
0,00 €	0,00 €	0,00 €	0,00 €	0,00 €	0,00 €	0,00 €	0,00 €	0,00 €
Importe Unitario:	54,00 €	Nuevo Importe Unitario:	0,00 €					

RECINTOS PROPUESTOS

REF.	REFERENCIA SIGPAC	CULTIVO	S/R	USO SIGPAC	Sup. Dec. admisible	Sup. Campo	Sup. Determ.	Sup. Resuelta
-498301	18-204-041-00124-0001	CEBADA	R		0,38		0,38	0,38
-498300	18-204-041-00091-0001	CEBADA	S		1,46		1,46	1,46
-498299	18-204-041-00090-0001	CEBADA	S		1,63		1,63	1,63
-498297	18-204-039-00482-0002	BARBECHO TRADICIONAL	R		0,10		0,10	0,10
-498296	18-204-039-00252-0001	OLIVAR	S		1,18		1,18	1,18

INCIDENCIAS

INCIDENCIA DESCRIPCIÓN

2454	Solicitante de intervención 6613 cuyo regimen de afiliacion a la SS no es ni el sistema especial agrario(cuenta ajena) ni autonomo con actividad agraria.
74018	Productor que no es agricultor a titulo principal, según los datos del ejercicio fiscal n-1 y seguridad socia.
74053	Importe inferior a 100 Euros

Datos considerados para el Cálculo de la Carga Ganadera del expediente

Superficie determinada para Cálculo Carga Ganadera: 0,00 ha

Carga Ganadera del Expediente: 0,00 ugm/ha

Incidenias de carga ganadera

INCIDENCIA DESCRIPCIÓN

86132	Recinto superficie forrajera que no realiza la actividad de producción de pastoreo. Recinto:18-204-039-00482-00002 Cultivo:20000 BARBECHO TRADICIONAL-SIN VARIEDAD Regadío
-------	---

(1) Con incidencias que retienen pago o deniegan el expediente.

(2) Se calcula sobre superficie declarada admisible.

(3) Aplicación del artículo 16 bis del RD 147/2023.

(4) Expediente con algunos recintos de pastos permanentes ubicados en espacios protegidos donde la carga ganadera mínima será 0,1 UGM/ha.

Puede verificar la integridad de una copia de este documento mediante la lectura del código QR adjunto o mediante el acceso a la dirección <https://ws050.juntadeandalucia.es/verificarFirma> indicando el código de VERIFICACIÓN

FIRMADO POR

RAQUEL MARIA ESPIN CRESPO

17/10/2024

VERIFICACIÓN

Pk2jmJDVJQXVSF7B6ESWF6FEMYA9VL

PÁG. 2750/3958





APELLIDOS Y NOMBRE / RAZÓN SOCIAL

HUERTES RODRIGUEZ RAMON

NIF

****4313*

EXPEDIENTE

1180551

RESOLUCIÓN

DENEGACIÓN DE LA AYUDA

DATOS DE MANTENIMIENTO UNIDADES

GRUPO DE PAGO

ZONAS DE LIMITACIONES NATURALES

**Sup. Dec.
Admisible**

0,00

**Sup.
Resuelta**

0,00

Sobredecl.

0,00

% Sobredecl.

0,00

RESUMEN DE PAGOS

IMPORTE (Euros)

	RESUELTO	FEADER	MAPA	CAPADR
A pagar	0,00	0,00	0,00	0,00

APLICACIÓN DE REDUCCIONES Y PENALIZACIONES (%)

Crterios de subvencionabilidad (1)	Presentación tardía	Omisión declaración	Condicionalidad
100,00	0,00	0,00	0,00

IMPORTE (Euros)

Calculado(2)	Reducción	Penalización	Reducción Penalización (3)	Penalización adicional	Resuelto	FEADER	MAPA	CAPADR
0,00 €	0,00 €	0,00 €	0,00 €	0,00 €	0,00 €	0,00 €	0,00 €	0,00 €
Importe Unitario:	54,00 €	Nuevo Importe Unitario:	0,00 €					

INCIDENCIAS

INCIDENCIA DESCRIPCIÓN

74051	Solicitante de intervención 6613, que no declara ningun recinto en zona desfavorecida.
74053	Importe inferior a 100 Euros

(1) Con incidencias que retienen pago o deniegan el expediente.

(2) Se calcula sobre superficie declarada admisible.

(3) Aplicación del artículo 16 bis del RD 147/2023.

(4) Expediente con algunos recintos de pastos permanentes ubicados en espacios protegidos donde la carga ganadera mínima será 0,1 UGM/ha.

Puede verificar la integridad de una copia de este documento mediante la lectura del código QR adjunto o mediante el acceso a la dirección <https://ws050.juntadeandalucia.es/verificarFirma> indicando el código de VERIFICACIÓN

FIRMADO POR

RAQUEL MARIA ESPIN CRESPO

17/10/2024

VERIFICACIÓN

Pk2jmJDVJQXVSF7B6ESWF6FEMYA9VL

PÁG. 2751/3958





APellidos y nombre / RAZÓN SOCIAL

HUESO MORENTE ANA

NIF

****4727*

EXPEDIENTE

1155283

RESOLUCIÓN

DENEGACIÓN DE LA AYUDA

DATOS DE MANTENIMIENTO UNIDADES

GRUPO DE PAGO

ZONAS DE LIMITACIONES NATURALES

Sup. Dec. Admisible

0,00

Sup. Resuelta

0,00

Sobredecl.

0,00

% Sobredecl.

0,00

RESUMEN DE PAGOS

IMPORTE (Euros)

	RESUELTO	FEADER	MAPA	CAPADR
A pagar	0,00	0,00	0,00	0,00

APLICACIÓN DE REDUCCIONES Y PENALIZACIONES (%)

Crterios de subvencionabilidad (1)	Presentación tardía	Omisión declaración	Condicionalidad
100,00	0,00	0,00	0,00

IMPORTE (Euros)

Calculado(2)	Reducción	Penalización	Reducción Penalización (3)	Penalización adicional	Resuelto	FEADER	MAPA	CAPADR
0,00 €	0,00 €	0,00 €	0,00 €	0,00 €	0,00 €	0,00 €	0,00 €	0,00 €
Importe Unitario:	54,00 €	Nuevo Importe Unitario:	0,00 €					

RECINTOS PROPUESTOS

REF.	REFERENCIA SIGPAC	CULTIVO	S/R	USO SIGPAC	Sup. Dec. admisible	Sup. Campo	Sup. Determ.	Sup. Resuelta
170000005228769	23-069-012-00028-0006	OLIVAR	S		0,02		0,02	0,02
170000005228770	23-069-012-00031-0002	OLIVAR	S		1,09		1,09	1,09
170000005228771	23-069-012-00132-0006	OLIVAR	S		1,14		1,14	1,14
170000005228772	23-069-018-00605-0001	OLIVAR	S		3,51		3,51	3,51
170000005228774	23-069-018-00938-0001	OLIVAR	S		2,34		2,34	2,34
170000005228775	23-069-018-00939-0002	OLIVAR	S		0,13		0,13	0,13
170000005228776	23-087-002-00041-0002	OLIVAR	S		0,17		0,17	0,17
170000005228777	23-087-002-00051-0002	OLIVAR	S		6,52		6,52	6,52
170000005228778	23-087-002-09009-0002	OLIVAR	S		0,06		0,06	0,06
170000005228779	23-069-021-00490-0001	OLIVAR	S		1,21		1,21	1,21

INCIDENCIAS

INCIDENCIA DESCRIPCIÓN

2454	Solicitante de intervención 6613 cuyo regimen de afiliación a la SS no es ni el sistema especial agrario(cuenta ajena) ni autonomo con actividad agraria.
74018	Productor que no es agricultor a título principal, según los datos del ejercicio fiscal n-1 y seguridad socia.
74053	Importe inferior a 100 Euros

(1) Con incidencias que retienen pago o deniegan el expediente.

(2) Se calcula sobre superficie declarada admisible.

(3) Aplicación del artículo 16 bis del RD 147/2023.

(4) Expediente con algunos recintos de pastos permanentes ubicados en espacios protegidos donde la carga ganadera mínima será 0,1 UGM/ha.

Puede verificar la integridad de una copia de este documento mediante la lectura del código QR adjunto o mediante el acceso a la dirección <https://ws050.juntadeandalucia.es/verificarFirma> indicando el código de VERIFICACIÓN

FIRMADO POR

RAQUEL MARIA ESPIN CRESPO

17/10/2024

VERIFICACIÓN

Pk2jmJDVJQXVSF7B6ESWF6FEMYA9VL

PÁG. 2752/3958





APELLIDOS Y NOMBRE / RAZÓN SOCIAL

HUMANEZ VARON ISIDORO

NIF

***1472*

EXPEDIENTE

1232354

RESOLUCIÓN

DENEGACIÓN DE LA AYUDA

DATOS DE MANTENIMIENTO UNIDADES

GRUPO DE PAGO

ZONAS DE LIMITACIONES NATURALES

**Sup. Dec.
Admisible**

0,00

**Sup.
Resuelta**

0,00

Sobredecl.

0,00

% Sobredecl.

0,00

RESUMEN DE PAGOS

	IMPORTE (Euros)			
	RESUELTO	FEADER	MAPA	CAPADR
A pagar	0,00	0,00	0,00	0,00

APLICACIÓN DE REDUCCIONES Y PENALIZACIONES (%)

Crterios de subvencionabilidad (1)	Presentación tardía	Omisión declaración	Condionalidad
100,00	0,00	0,00	0,00

IMPORTE (Euros)

Calculado(2)	Reducción	Penalización	Reducción adicional	Penalización adicional	Resuelto	FEADER	MAPA	CAPADR
0,00 €	0,00 €	0,00 €	0,00 €	0,00 €	0,00 €	0,00 €	0,00 €	0,00 €
Importe Unitario:	54,00 €	Nuevo Importe Unitario:	0,00 €					

INCIDENCIAS

INCIDENCIA DESCRIPCIÓN

- 218 Superficie bruta de cruce en un recinto en el conjunto de las solicitudes supera superficie total que SIGPAC establece para él.
Recinto:23-028-005-00115-00001 Cultivo:101010 OLIVAR-PICUAL Secano Suma de superficies declaradas para este recinto por todos los solicitantes (Áreas):230 Superficie SIGPAC medida para este recinto (Áreas):226 Exceso de superficie declarada (Hectáreas):0,04 Suma de superficies declaradas para este recinto por el solicitante (Áreas):226
- 3790 Recinto declarado inactivo
Recinto:23-028-005-00115-00001 Cultivo: -
- 4272 Verifica que las líneas de declaración de las Solicitudes Únicas no tienen solapes con la capa de Retroactividad Gráfica (ambas de la misma campaña) a nivel de expediente/línea de declaración gráfica de la solicitud.
Recinto:23-028-001-00111-00002 Cultivo: - Agregado de la referencia del recinto.:0 Zona de la referencia del recinto.:0 Superficie solapada.:0,02 Id. Incid.:98041232
- 74051 Solicitante de intervención 6613, que no declara ningún recinto en zona desfavorecida.
- 74053 Importe inferior a 100 Euros

(1) Con incidencias que retienen pago o deniegan el expediente.

(2) Se calcula sobre superficie declarada admisible.

(3) Aplicación del artículo 16 bis del RD 147/2023.

(4) Expediente con algunos recintos de pastos permanentes ubicados en espacios protegidos donde la carga ganadera mínima será 0,1 UGM/ha.

Puede verificar la integridad de una copia de este documento mediante la lectura del código QR adjunto o mediante el acceso a la dirección <https://ws050.juntadeandalucia.es/verificarFirma> indicando el código de VERIFICACIÓN

FIRMADO POR

RAQUEL MARIA ESPIN CRESPO

17/10/2024

VERIFICACIÓN

Pk2jmJDVJQXVSF7B6ESWF6FEMYA9VL

PÁG. 2753/3958





APELLIDOS Y NOMBRE / RAZÓN SOCIAL

HURTADO CANOVAS CATALINA

NIF

****8446*

EXPEDIENTE

1181893

RESOLUCIÓN

DENEGACIÓN DE LA AYUDA

DATOS DE MANTENIMIENTO UNIDADES

GRUPO DE PAGO

ZONAS DE LIMITACIONES NATURALES

**Sup. Dec.
Admisible**

0,00

**Sup.
Resuelta**

0,00

Sobredecl.

0,00

% Sobredecl.

0,00

RESUMEN DE PAGOS

IMPORTE (Euros)

	RESUELTO	FEADER	MAPA	CAPADR
A pagar	0,00	0,00	0,00	0,00

APLICACIÓN DE REDUCCIONES Y PENALIZACIONES (%)

Crterios de subvencionabilidad (1)	Presentación tardía	Omisión declaración	Condicionalidad
100,00	0,00	0,00	0,00

IMPORTE (Euros)

Calculado(2)	Reducción	Penalización	Reducción Penalización (3)	Penalización adicional	Resuelto	FEADER	MAPA	CAPADR
0,00 €	0,00 €	0,00 €	0,00 €	0,00 €	0,00 €	0,00 €	0,00 €	0,00 €
Importe Unitario:	54,00 €	Nuevo Importe Unitario:	0,00 €					

RECINTOS PROPUESTOS

REF.	REFERENCIA SIGPAC	CULTIVO	S/R	USO SIGPAC	Sup. Dec. admisible	Sup. Campo	Sup. Determ.	Sup. Resuelta
170000007237365	23-063-025-00055-0002	OLIVAR	S		0,20		0,20	0,20
1700000007237367	23-063-032-00175-0001	OLIVAR	S		0,37		0,37	0,37
1700000007237368	23-063-032-00176-0004	OLIVAR	S		0,01		0,01	0,01
1700000007237369	23-063-032-00177-0001	OLIVAR	S		0,04		0,04	0,04

INCIDENCIAS

INCIDENCIA DESCRIPCIÓN

2454	Solicitante de intervención 6613 cuyo regimen de afiliacion a la SS no es ni el sistema especial agrario(cuenta ajena) ni autonomo con actividad agraria.
74018	Productor que no es agricultor a título principal, según los datos del ejercicio fiscal n-1 y seguridad socia.
74053	Importe inferior a 100 Euros

(1) Con incidencias que retienen pago o deniegan el expediente.

(2) Se calcula sobre superficie declarada admisible.

(3) Aplicación del artículo 16 bis del RD 147/2023.

(4) Expediente con algunos recintos de pastos permanentes ubicados en espacios protegidos donde la carga ganadera mínima será 0,1 UGM/ha.

Puede verificar la integridad de una copia de este documento mediante la lectura del código QR adjunto o mediante el acceso a la dirección <https://ws050.juntadeandalucia.es/verificarFirma> indicando el código de VERIFICACIÓN

FIRMADO POR	RAQUEL MARIA ESPIN CRESPO	17/10/2024
VERIFICACIÓN	Pk2jmJDVJQXVSF7B6ESWF6FEMYA9VL	PÁG. 2754/3958





APELLIDOS Y NOMBRE / RAZÓN SOCIAL

HURTADO RUIZ FRANCISCO

NIF
***0530*

EXPEDIENTE

1206134

RESOLUCIÓN

DENEGACIÓN DE LA AYUDA

DATOS DE MANTENIMIENTO UNIDADES

GRUPO DE PAGO

ZONAS DE LIMITACIONES NATURALES

**Sup. Dec.
Admisible**
0,00

**Sup.
Resuelta**
0,00

Sobredecl.
0,00

% Sobredecl.
0,00

RESUMEN DE PAGOS

	IMPORTE (Euros)			
	RESUELTO	FEADER	MAPA	CAPADR
A pagar	0,00	0,00	0,00	0,00

APLICACIÓN DE REDUCCIONES Y PENALIZACIONES (%)

Crterios de subvencionabilidad (1)	Presentación tardía	Omisión declaración	Condicionalidad
100,00	0,00	0,00	0,00

IMPORTE (Euros)

Calculado(2)	Reducción	Penalización	Reducción Penalización (3)	Penalización adicional	Resuelto	FEADER	MAPA	CAPADR
0,00 €	0,00 €	0,00 €	0,00 €	0,00 €	0,00 €	0,00 €	0,00 €	0,00 €
Importe Unitario:	54,00 €	Nuevo Importe Unitario:	0,00 €					

(1) Con incidencias que retienen pago o deniegan el expediente.

(2) Se calcula sobre superficie declarada admisible.

(3) Aplicación del artículo 16 bis del RD 147/2023.

(4) Expediente con algunos recintos de pastos permanentes ubicados en espacios protegidos donde la carga ganadera mínima será 0,1 UGM/ha.

Puede verificar la integridad de una copia de este documento mediante la lectura del código QR adjunto o mediante el acceso a la dirección <https://ws050.juntadeandalucia.es/verificarFirma> indicando el código de VERIFICACIÓN

FIRMADO POR	RAQUEL MARIA ESPIN CRESPO	17/10/2024	
VERIFICACIÓN	Pk2jmJDVJQXVSF7B6ESWF6FEMYA9VL	PÁG. 2755/3958	



RECINTOS PROPUESTOS

REF.	REFERENCIA SIGPAC	CULTIVO	S/R	USO SIGPAC	Sup. Dec. admisible	Sup. Campo	Sup. Determ.	Sup. Resuelta
-1274123	23-088-017-00825-0001	OLIVAR	S		0,07		0,07	0,07
-521080	23-092-081-00503-0003	OLIVAR	S		0,51		0,51	0,51
-521079	23-092-081-00503-0002	OLIVAR	S		0,16		0,16	0,16
4194724	23-088-017-00511-0002	OLIVAR	S		0,20		0,20	0,20
4194731	23-092-085-00355-0001	OLIVAR	S		0,42		0,42	0,42
4194741	23-088-017-00328-0001	OLIVAR	S		0,22		0,22	0,22
4194742	23-088-017-00327-0001	OLIVAR	S		0,35		0,35	0,35
4194766	23-088-017-00324-0001	OLIVAR	S		0,18		0,18	0,18
4194767	23-088-017-00326-0001	OLIVAR	S		0,18		0,18	0,18
4194768	23-088-017-00325-0002	OLIVAR	S		0,10		0,10	0,10
5225107	23-092-082-00360-0001	OLIVAR	S		0,83		0,83	0,83
5487938	23-088-017-00170-0001	OLIVAR	S		0,19		0,19	0,19
5487947	23-092-016-00207-0001	OLIVAR	S		0,18		0,18	0,18
5835648	23-092-081-00183-0001	OLIVAR	S		0,24		0,24	0,24
1700000002965263	23-088-017-00182-0001	OLIVAR	S		0,12		0,12	0,12
1700000002965264	23-088-017-00183-0001	OLIVAR	S		0,17		0,17	0,17
1700000002965265	23-088-017-00665-0001	OLIVAR	S		0,33		0,33	0,33
1700000002965266	23-088-017-00671-0001	OLIVAR	S		0,53		0,53	0,53
1700000002965267	23-088-017-00673-0001	OLIVAR	S		0,26		0,26	0,26
1700000002965268	23-088-021-00345-0001	OLIVAR	S		0,27		0,27	0,27
1700000002965269	23-088-022-00280-0001	OLIVAR	S		0,25		0,25	0,25
1700000002965270	23-088-022-00281-0001	OLIVAR	S		0,21		0,21	0,21
1700000002965271	23-092-012-00430-0002	OLIVAR	S		0,35		0,35	0,35
1700000002965272	23-092-016-00148-0003	OLIVAR	S		0,90		0,90	0,90
1700000002965273	23-092-016-00208-0001	OLIVAR	S		0,66		0,66	0,66
1700000002965274	23-088-017-00509-0002	OLIVAR	S		0,13		0,13	0,13
1700000002965275	23-092-081-00186-0003	OLIVAR	S		0,44		0,44	0,44
1700000002965277	23-092-081-00347-0001	OLIVAR	S		0,66		0,66	0,66
1700000002965279	23-092-084-00074-0001	OLIVAR	S		0,29		0,29	0,29
1700000002965280	23-092-082-00362-0001	OLIVAR	S		0,10		0,10	0,10
1700000002965281	23-092-073-00090-0002	OLIVAR	S		0,12		0,12	0,12
1700000002965282	23-092-073-00090-0005	OLIVAR	S		0,03		0,03	0,03
1700000002965283	23-092-073-00090-0006	OLIVAR	S		0,03		0,03	0,03
1700000002965284	23-092-081-00184-0001	OLIVAR	S		0,07		0,07	0,07

INCIDENCIAS

INCIDENCIA DESCRIPCIÓN

- 74018 Productor que no es agricultor a título principal, según los datos del ejercicio fiscal n-1 y seguridad socia.
- 74053 Importe inferior a 100 Euros

(1) Con incidencias que retienen pago o deniegan el expediente.
(2) Se calcula sobre superficie declarada admisible.
(3) Aplicación del artículo 16 bis del RD 147/2023.
(4) Expediente con algunos recintos de pastos permanentes ubicados en espacios protegidos donde la carga ganadera mínima será 0,1 UGM/ha.

Puede verificar la integridad de una copia de este documento mediante la lectura del código QR adjunto o mediante el acceso a la dirección https://ws050.juntadeandalucia.es/verificarFirma indicando el código de VERIFICACIÓN			
FIRMADO POR	RAQUEL MARIA ESPIN CRESPO	17/10/2024	
VERIFICACIÓN	Pk2jmJDVJQXVSF7B6ESWF6FEMYA9VL	PÁG. 2756/3958	



APELLIDOS Y NOMBRE / RAZÓN SOCIAL

IBAÑEZ PEREZ FRANCISCA

NIF

***9441*

EXPEDIENTE

1101262

RESOLUCIÓN

DENEGACIÓN DE LA AYUDA

DATOS DE MANTENIMIENTO UNIDADES

GRUPO DE PAGO

ZONAS DE LIMITACIONES NATURALES

**Sup. Dec.
Admisible**
0,00

**Sup.
Resuelta**
0,00

Sobredecl.
0,00

% Sobredecl.
0,00

RESUMEN DE PAGOS

	IMPORTE (Euros)			
	RESUELTO	FEADER	MAPA	CAPADR
A pagar	0,00	0,00	0,00	0,00

APLICACIÓN DE REDUCCIONES Y PENALIZACIONES (%)

Crterios de subvencionabilidad (1)	Presentación tardía	Omisión declaración	Condicionalidad
100,00	0,00	0,00	0,00

IMPORTE (Euros)

Calculado(2)	Reducción	Penalización	Reducción Penalización (3)	Penalización adicional	Resuelto	FEADER	MAPA	CAPADR
0,00 €	0,00 €	0,00 €	0,00 €	0,00 €	0,00 €	0,00 €	0,00 €	0,00 €
Importe Unitario:	54,00 €	Nuevo Importe Unitario:	0,00 €					

RECINTOS PROPUESTOS

REF.	REFERENCIA SIGPAC	CULTIVO	S/R	USO SIGPAC	Sup. Dec. admisible	Sup. Campo	Sup. Determ.	Sup. Resuelta
-1302983	23-003-040-00129-0001	OLIVAR	S		0,01		0,01	0,01
-1302982	23-003-039-00483-0001	OLIVAR	S		0,13		0,13	0,13
-1302981	23-003-039-00482-0001	OLIVAR	S		2,43		2,43	2,41
1700000005665667	23-003-041-00191-0001	OLIVAR	S		0,76		0,76	0,76
1700000005665668	23-003-041-00858-0002	OLIVAR	S		0,08		0,08	0,08
1700000005665669	23-003-040-00157-0001	OLIVAR	S		0,34		0,34	0,34
1700000005665670	23-003-040-00456-0006	OLIVAR	S		0,03		0,03	0,03
1700000005665671	23-003-040-00167-0002	OLIVAR	S		0,03		0,03	0,03
1700000005665672	23-003-040-00168-0001	OLIVAR	S		0,39		0,39	0,39
1700000005665673	23-003-040-00170-0004	OLIVAR	S		0,01		0,01	0,01
1700000005665674	23-003-040-00172-0001	OLIVAR	S		0,01		0,01	0,01
1700000005665675	23-003-041-00191-0002	OLIVAR	S		0,55		0,55	0,55
1700000005665676	23-003-041-00540-0001	OLIVAR	S		0,01		0,01	0,01
1700000005665677	23-003-041-00858-0004	OLIVAR	S		0,30		0,30	0,30
1700000005665678	23-003-040-00010-0001	OLIVAR	S		0,01		0,01	0,01
1700000005665679	23-003-040-00010-0001	OLIVAR	S		0,02		0,02	0,02
1700000005665680	23-003-040-00011-0001	OLIVAR	S		10,01		10,01	10,01
1700000005665681	23-003-040-00162-0002	OLIVAR	S		0,02		0,02	0,02
1700000005665682	23-003-040-00163-0001	OLIVAR	S		0,20		0,20	0,20
1700000005665683	23-003-040-00142-0001	OLIVAR	S		0,33		0,33	0,33
1700000005665684	23-003-040-00150-0001	OLIVAR	S		0,01		0,01	0,01

(1) Con incidencias que retienen pago o deniegan el expediente.

(2) Se calcula sobre superficie declarada admisible.

(3) Aplicación del artículo 16 bis del RD 147/2023.

(4) Expediente con algunos recintos de pastos permanentes ubicados en espacios protegidos donde la carga ganadera mínima será 0,1 UGM/ha.

Puede verificar la integridad de una copia de este documento mediante la lectura del código QR adjunto o mediante el acceso a la dirección <https://ws050.juntadeandalucia.es/verificarFirma> indicando el código de VERIFICACIÓN

FIRMADO POR

RAQUEL MARIA ESPIN CRESPO

17/10/2024

VERIFICACIÓN

Pk2jmJDVJQXVSF7B6ESWF6FEMYA9VL

PÁG. 2757/3958





INCIDENCIAS

INCIDENCIA DESCRIPCIÓN

2454	Solicitante de intervención 6613 cuyo regimen de afiliacion a la SS no es ni el sistema especial agrario(cuenta ajena) ni autonomo con actividad agraria.
4272	Verifica que las líneas de declaración de las Solicitudes Únicas no tienen solapes con la capa de Retroactividad Gráfica (ambas de la misma campaña) a nivel de expediente/línea de declaración gráfica de la solicitud. Recinto:23-003-039-00482-00001 Cultivo: - Agregado de la referencia del recinto.:0 Zona de la referencia del recinto.:0 Superficie solapada.:0,02 Id. Incid.:98040956
74018	Productor que no es agricultor a título principal, según los datos del ejercicio fiscal n-1 y seguridad socia.
74053	Importe inferior a 100 Euros

(1) Con incidencias que retienen pago o deniegan el expediente.

(2) Se calcula sobre superficie declarada admisible.

(3) Aplicación del artículo 16 bis del RD 147/2023.

(4) Expediente con algunos recintos de pastos permanentes ubicados en espacios protegidos donde la carga ganadera mínima será 0,1 UGM/ha.

Puede verificar la integridad de una copia de este documento mediante la lectura del código QR adjunto o mediante el acceso a la dirección <https://ws050.juntadeandalucia.es/verificarFirma> indicando el código de VERIFICACIÓN

FIRMADO POR	RAQUEL MARIA ESPIN CRESPO	17/10/2024
VERIFICACIÓN	Pk2jmJDVJQXVSF7B6ESWF6FEMYA9VL	PÁG. 2758/3958



**APELLIDOS Y NOMBRE / RAZÓN SOCIAL**

INFFIESTA GALLEGO JOSE MANUEL

NIF

***1905*

EXPEDIENTE

1281273

RESOLUCIÓN

DENEGACIÓN DE LA AYUDA

DATOS DE MANTENIMIENTO UNIDADES**GRUPO DE PAGO**
ZONAS DE LIMITACIONES NATURALES**Sup. Dec.
Admisible**
0,00**Sup.
Resuelta**
0,00**Sobredecl.**
0,00**% Sobredecl.**
0,00**RESUMEN DE PAGOS**

	IMPORTE (Euros)			
	RESUELTO	FEADER	MAPA	CAPADR
A pagar	0,00	0,00	0,00	0,00

APLICACIÓN DE REDUCCIONES Y PENALIZACIONES (%)

Crterios de subvencionabilidad (1)	Presentación tardía	Omisión declaración	Condicionalidad
100,00	0,00	0,00	0,00

IMPORTE (Euros)

Calculado(2)	Reducción	Penalización	Reducción Penalización (3)	Penalización adicional	Resuelto	FEADER	MAPA	CAPADR
0,00 €	0,00 €	0,00 €	0,00 €	0,00 €	0,00 €	0,00 €	0,00 €	0,00 €
Importe Unitario:	54,00 €	Nuevo Importe Unitario:	0,00 €					

RECINTOS PROPUESTOS

REF.	REFERENCIA SIGPAC	CULTIVO	S/R	USO SIGPAC	Sup. Dec. admisible	Sup. Campo	Sup. Determ.	Sup. Resuelta
-1041009	23-096-023-00003-0003	BARBECHO TRADICIONAL	S		0,04		0,04	0,04
1700000005466717	23-027-008-00036-0001	OLIVAR	S		2,47		2,47	2,47
1700000005466718	23-096-023-00231-0001	OLIVAR	S		2,41		2,41	2,41
1700000005466719	23-096-023-00232-0001	OLIVAR	S		1,58		1,58	1,58
1700000005466724	23-096-023-00004-0003	OLIVAR	S		5,66		5,66	5,66
1700000005466725	23-096-023-00003-0001	OLIVAR	S		1,61		1,61	1,61

INCIDENCIAS**INCIDENCIA DESCRIPCIÓN**

463	Productor que en su Declaración responsable no marca SÍ o NO en la casilla de "Realiza alguna actividad de las incluidas en el R.D."
3795	Recinto declarado con una situación de riesgo de abandono. Recinto:23-096-023-00003-00003 Cultivo: -
74018	Productor que no es agricultor a título principal, según los datos del ejercicio fiscal n-1 y seguridad socia.
74053	Importe inferior a 100 Euros

Datos considerados para el Cálculo de la Carga Ganadera del expediente

Superficie determinada para Cálculo Carga Ganadera: 0,00 ha
Carga Ganadera del Expediente: 0,00 ugm/ha

Incidenias de carga ganadera**INCIDENCIA DESCRIPCIÓN**

3795	Recinto declarado con una situación de riesgo de abandono. Recinto:23-096-023-00003-00003 Cultivo: -
86132	Recinto superficie forrajera que no realiza la actividad de producción de pastoreo. Recinto:23-096-023-00003-00003 Cultivo:20000 BARBECHO TRADICIONAL-SIN VARIEDAD Secano

(1) Con incidencias que retienen pago o deniegan el expediente.

(2) Se calcula sobre superficie declarada admisible.

(3) Aplicación del artículo 16 bis del RD 147/2023.

(4) Expediente con algunos recintos de pastos permanentes ubicados en espacios protegidos donde la carga ganadera mínima será 0,1 UGM/ha.

Puede verificar la integridad de una copia de este documento mediante la lectura del código QR adjunto o mediante el acceso a la dirección <https://ws050.juntadeandalucia.es/verificarFirma> indicando el código de VERIFICACIÓN

FIRMADO POR

RAQUEL MARIA ESPIN CRESPO

17/10/2024

VERIFICACIÓN

Pk2jmJDVJQXVSF7B6ESWF6FEMYA9VL

PÁG. 2759/3958





APELLIDOS Y NOMBRE / RAZÓN SOCIAL

JAEN AGUAYO JOSE MANUEL

NIF
***0824*

EXPEDIENTE

1013428

RESOLUCIÓN

DENEGACIÓN DE LA AYUDA

DATOS DE MANTENIMIENTO UNIDADES

GRUPO DE PAGO

ZONAS DE LIMITACIONES NATURALES

Sup. Dec. Admisible	Sup. Resuelta	Sobredecl.	% Sobredecl.
1,47	1,47	0,00	0,00

RESUMEN DE PAGOS

	IMPORTE (Euros)			
	RESUELTO	FEADER	MAPA	CAPADR
A pagar	0,00	0,00	0,00	0,00

APLICACIÓN DE REDUCCIONES Y PENALIZACIONES (%)

Criterios de subvencionabilidad (1)	Presentación tardía	Omisión declaración	Condicionalidad
100,00	0,00	0,00	0,00

IMPORTE (Euros)

Calculado(2)	Reducción	Penalización	Reducción Penalización (3)	Penalización adicional	Resuelto	FEADER	MAPA	CAPADR
79,38 €	0,00 €	0,00 €	0,00 €	0,00 €	0,00 €	0,00 €	0,00 €	0,00 €
Importe Unitario:	54,00 €	Nuevo Importe Unitario:	54,00 €					

RECINTOS PROPUESTOS

REF.	REFERENCIA SIGPAC	CULTIVO	S/R	USO SIGPAC	Sup. Dec. admisible	Sup. Campo	Sup. Determ.	Sup. Resuelta
170000005424302	23-003-033-00121-0001	OLIVAR	S		1,47		1,47	1,47

INCIDENCIAS

INCIDENCIA DESCRIPCIÓN

74053 Importe inferior a 100 Euros

(1) Con incidencias que retienen pago o deniegan el expediente.

(2) Se calcula sobre superficie declarada admisible.

(3) Aplicación del artículo 16 bis del RD 147/2023.

(4) Expediente con algunos recintos de pastos permanentes ubicados en espacios protegidos donde la carga ganadera mínima será 0,1 UGM/ha.

Puede verificar la integridad de una copia de este documento mediante la lectura del código QR adjunto o mediante el acceso a la dirección <https://ws050.juntadeandalucia.es/verificarFirma> indicando el código de VERIFICACIÓN

FIRMADO POR

RAQUEL MARIA ESPIN CRESPO

17/10/2024

VERIFICACIÓN

Pk2jmJDVJQXVSF7B6ESWF6FEMYA9VL

PÁG. 2760/3958





APELLIDOS Y NOMBRE / RAZÓN SOCIAL

JAEN BONILLA JOSE ANTONIO

NIF
****8615*

EXPEDIENTE
1182288

RESOLUCIÓN
DENEGACIÓN DE LA AYUDA

DATOS DE MANTENIMIENTO UNIDADES

GRUPO DE PAGO	Sup. Dec. Admisible	Sup. Resuelta	Sobredecl.	% Sobredecl.
ZONAS DE LIMITACIONES NATURALES	0,00	0,00	0,00	0,00

RESUMEN DE PAGOS

	IMPORTE (Euros)			
	RESUELTO	FEADER	MAPA	CAPADR
A pagar	0,00	0,00	0,00	0,00

APLICACIÓN DE REDUCCIONES Y PENALIZACIONES (%)

Criterios de subvencionabilidad (1)	Presentación tardía	Omisión declaración	Condicionalidad
100,00	0,00	0,00	0,00

IMPORTE (Euros)

Calculado(2)	Reducción	Penalización	Reducción Penalización (3)	Penalización adicional	Resuelto	FEADER	MAPA	CAPADR
0,00 €	0,00 €	0,00 €	0,00 €	0,00 €	0,00 €	0,00 €	0,00 €	0,00 €
Importe Unitario:	54,00 €	Nuevo Importe Unitario:	0,00 €					

RECINTOS PROPUESTOS

REF.	REFERENCIA SIGPAC	CULTIVO	S/R	USO SIGPAC	Sup. Dec. admisible	Sup. Campo	Sup. Determ.	Sup. Resuelta
-530665	23-060-030-00050-0006	OLIVAR	S		1,53		1,53	1,53
-134473	23-060-030-00036-0002	OLIVAR	S		0,09		0,09	0,09
-134449	23-060-030-00035-0004	OLIVAR	S		2,61		2,61	2,61
-134441	23-060-030-00038-0001	OLIVAR	S		1,21		1,21	1,21
-134432	23-060-030-00047-0001	OLIVAR	S		1,70		1,70	1,70

INCIDENCIAS

INCIDENCIA DESCRIPCIÓN

74018	Productor que no es agricultor a título principal, según los datos del ejercicio fiscal n-1 y seguridad socia.
74053	Importe inferior a 100 Euros

(1) Con incidencias que retienen pago o deniegan el expediente.

(2) Se calcula sobre superficie declarada admisible.

(3) Aplicación del artículo 16 bis del RD 147/2023.

(4) Expediente con algunos recintos de pastos permanentes ubicados en espacios protegidos donde la carga ganadera mínima será 0,1 UGM/ha.

Puede verificar la integridad de una copia de este documento mediante la lectura del código QR adjunto o mediante el acceso a la dirección <https://ws050.juntadeandalucia.es/verificarFirma> indicando el código de VERIFICACIÓN

FIRMADO POR	RAQUEL MARIA ESPIN CRESPO	17/10/2024	
VERIFICACIÓN	Pk2jmJDVJQXVSF7B6ESWF6FEMYA9VL	PÁG. 2761/3958	



APELLIDOS Y NOMBRE / RAZÓN SOCIAL

JAEN MEDINA SANTIAGO

NIF

****2310*

EXPEDIENTE

1048803

RESOLUCIÓN

DENEGACIÓN DE LA AYUDA

DATOS DE MANTENIMIENTO UNIDADES

GRUPO DE PAGO

ZONAS DE LIMITACIONES NATURALES

**Sup. Dec.
Admisible**
0,00

**Sup.
Resuelta**
0,00

Sobredecl.
0,00

% Sobredecl.
0,00

RESUMEN DE PAGOS

	IMPORTE (Euros)			
	RESUELTO	FEADER	MAPA	CAPADR
A pagar	0,00	0,00	0,00	0,00

APLICACIÓN DE REDUCCIONES Y PENALIZACIONES (%)

Crterios de subvencionabilidad (1)	Presentación tardía	Omisión declaración	Condicionalidad
100,00	0,00	0,00	0,00

IMPORTE (Euros)

Calculado(2)	Reducción	Penalización	Reducción Penalización (3)	Penalización adicional	Resuelto	FEADER	MAPA	CAPADR
0,00 €	0,00 €	0,00 €	0,00 €	0,00 €	0,00 €	0,00 €	0,00 €	0,00 €
Importe Unitario:	54,00 €	Nuevo Importe Unitario:	0,00 €					

RECINTOS PROPUESTOS

REF.	REFERENCIA SIGPAC	CULTIVO	S/R	USO SIGPAC	Sup. Dec. admisible	Sup. Campo	Sup. Determ.	Sup. Resuelta
-975346	23-006-006-00608-0001	OLIVAR	S		3,46		3,46	3,46
-975345	23-040-007-00487-0001	OLIVAR	S		9,64		9,64	9,64
1700000002939453	23-040-007-00204-0001	OLIVAR	S		0,17		0,17	0,17
1700000002939454	23-040-007-00204-0001	OLIVAR	S		3,30		3,30	3,30
1700000002939455	23-040-007-00204-0001	OLIVAR	S		1,92		1,92	1,92
1700000006969023	23-006-003-00488-0001	OLIVAR	S		0,06		0,06	0,06
1700000006969024	23-006-003-00489-0001	OLIVAR	S		2,47		2,47	2,47
1700000006969025	23-006-007-00365-0001	OLIVAR	S		0,05		0,05	0,05
1700000006969026	23-006-007-00366-0001	OLIVAR	S		1,73		1,73	1,73
1700000006969027	23-006-009-00111-0002	OLIVAR	S		2,21		2,21	2,21
1700000006969028	23-006-010-00154-0001	OLIVAR	S		3,28		3,28	3,28
1700000006969029	23-006-010-00154-0001	OLIVAR	S		0,31		0,31	0,31
1700000006969030	23-006-007-00010-0002	OLIVAR	S		2,98		2,98	2,98
1700000006969031	23-006-007-00081-0001	OLIVAR	S		0,85		0,85	0,85
1700000006969033	23-006-006-00609-0001	OLIVAR	S		0,35		0,35	0,35
1700000006969035	23-040-007-00487-0001	OLIVAR	S		10,37		10,37	10,37
1700000006969036	23-040-006-00209-0001	OLIVAR	S		1,42		1,42	1,42
1700000006969037	23-006-006-00624-0001	OLIVAR	S		0,93		0,93	0,93
1700000006969038	23-040-007-00202-0001	OLIVAR	S		0,39		0,39	0,39
1700000006969039	23-040-007-00204-0001	OLIVAR	S		11,55		11,55	11,55
1700000006969041	23-006-006-00623-0005	OLIVAR	S		1,52		1,52	1,52
1700000006969042	23-006-006-00623-0002	OLIVAR	S		4,69		4,69	4,69
1700000006969043	23-006-006-00629-0001	OLIVAR	S		0,22		0,22	0,22

(1) Con incidencias que retienen pago o deniegan el expediente.

(2) Se calcula sobre superficie declarada admisible.

(3) Aplicación del artículo 16 bis del RD 147/2023.

(4) Expediente con algunos recintos de pastos permanentes ubicados en espacios protegidos donde la carga ganadera mínima será 0,1 UGM/ha.

Puede verificar la integridad de una copia de este documento mediante la lectura del código QR adjunto o mediante el acceso a la dirección <https://ws050.juntadeandalucia.es/verificarFirma> indicando el código de VERIFICACIÓN

FIRMADO POR

RAQUEL MARIA ESPIN CRESPO

17/10/2024

VERIFICACIÓN

Pk2jmJDVJQXVSF7B6ESWF6FEMYA9VL

PÁG. 2762/3958





INCIDENCIAS

INCIDENCIA DESCRIPCIÓN

2454	Solicitante de intervención 6613 cuyo regimen de afiliacion a la SS no es ni el sistema especial agrario(cuenta ajena) ni autonomo con actividad agraria.
74018	Productor que no es agricultor a título principal, según los datos del ejercicio fiscal n-1 y seguridad socia.
74053	Importe inferior a 100 Euros

(1) Con incidencias que retienen pago o deniegan el expediente.
(2) Se calcula sobre superficie declarada admisible.
(3) Aplicación del artículo 16 bis del RD 147/2023.
(4) Expediente con algunos recintos de pastos permanentes ubicados en espacios protegidos donde la carga ganadera mínima será 0,1 UGM/ha.

Puede verificar la integridad de una copia de este documento mediante la lectura del código QR adjunto o mediante el acceso a la dirección <https://ws050.juntadeandalucia.es/verificarFirma> indicando el código de VERIFICACIÓN

FIRMADO POR	RAQUEL MARIA ESPIN CRESPO	17/10/2024	
VERIFICACIÓN	Pk2jmJDVJQXVSF7B6ESWF6FEMYA9VL	PÁG. 2763/3958	



APELLIDOS Y NOMBRE / RAZÓN SOCIAL

JIMENEZ ALCALA ANTONIA

NIF

****6480*

EXPEDIENTE

1157105

RESOLUCIÓN

DENEGACIÓN DE LA AYUDA

DATOS DE MANTENIMIENTO UNIDADES

GRUPO DE PAGO

ZONAS DE LIMITACIONES NATURALES

**Sup. Dec.
Admisible**

0,00

**Sup.
Resuelta**

0,00

Sobredecl.

0,00

% Sobredecl.

0,00

RESUMEN DE PAGOS

	IMPORTE (Euros)			
	RESUELTO	FEADER	MAPA	CAPADR
A pagar	0,00	0,00	0,00	0,00

APLICACIÓN DE REDUCCIONES Y PENALIZACIONES (%)

Crterios de subvencionabilidad (1)	Presentación tardía	Omisión declaración	Condicionalidad
100,00	0,00	0,00	0,00

IMPORTE (Euros)

Calculado(2)	Reducción	Penalización	Reducción Penalización (3)	Penalización adicional	Resuelto	FEADER	MAPA	CAPADR
0,00 €	0,00 €	0,00 €	0,00 €	0,00 €	0,00 €	0,00 €	0,00 €	0,00 €
Importe Unitario:	54,00 €	Nuevo Importe Unitario:	0,00 €					

RECINTOS PROPUESTOS

REF.	REFERENCIA SIGPAC	CULTIVO	S/R	USO SIGPAC	Sup. Dec. admisible	Sup. Campo	Sup. Determ.	Sup. Resuelta
170000006189849	23-003-039-00317-0001	OLIVAR	S		0,79		0,79	0,79
170000006189850	23-003-041-00014-0001	OLIVAR	R		0,02		0,02	0,02
170000006189851	23-003-041-00015-0003	OLIVAR	R		0,17		0,17	0,17
170000006189853	23-003-041-00134-0003	OLIVAR	R		0,22		0,22	0,22
170000006189854	23-003-041-00132-0001	OLIVAR	R		0,55		0,55	0,55

INCIDENCIAS

INCIDENCIA DESCRIPCIÓN

2454	Solicitante de intervención 6613 cuyo regimen de afiliacion a la SS no es ni el sistema especial agrario(cuenta ajena) ni autonomo con actividad agraria.
74018	Productor que no es agricultor a titulo principal, según los datos del ejercicio fiscal n-1 y seguridad socia.
74053	Importe inferior a 100 Euros

(1) Con incidencias que retienen pago o deniegan el expediente.

(2) Se calcula sobre superficie declarada admisible.

(3) Aplicación del artículo 16 bis del RD 147/2023.

(4) Expediente con algunos recintos de pastos permanentes ubicados en espacios protegidos donde la carga ganadera mínima será 0,1 UGM/ha.

Puede verificar la integridad de una copia de este documento mediante la lectura del código QR adjunto o mediante el acceso a la dirección <https://ws050.juntadeandalucia.es/verificarFirma> indicando el código de VERIFICACIÓN

FIRMADO POR

RAQUEL MARIA ESPIN CRESPO

17/10/2024

VERIFICACIÓN

Pk2jmJDVJQXVSF7B6ESWF6FEMYA9VL

PÁG. 2764/3958





APELLIDOS Y NOMBRE / RAZÓN SOCIAL

JIMENEZ ALCALA PURIFICACION

NIF

****2992*

EXPEDIENTE

1037578

RESOLUCIÓN

DENEGACIÓN DE LA AYUDA

DATOS DE MANTENIMIENTO UNIDADES

GRUPO DE PAGO	Sup. Dec. Admisible	Sup. Resuelta	Sobredecl.	% Sobredecl.
ZONAS DE LIMITACIONES NATURALES	0,00	0,00	0,00	0,00

RESUMEN DE PAGOS

	IMPORTE (Euros)			
	RESUELTO	FEADER	MAPA	CAPADR
A pagar	0,00	0,00	0,00	0,00

APLICACIÓN DE REDUCCIONES Y PENALIZACIONES (%)

Criterios de subvencionabilidad (1)	Presentación tardía	Omisión declaración	Condicionalidad
100,00	0,00	0,00	0,00

IMPORTE (Euros)

Calculado(2)	Reducción	Penalización	Reducción adicional (3)	Penalización adicional	Resuelto	FEADER	MAPA	CAPADR
0,00 €	0,00 €	0,00 €	0,00 €	0,00 €	0,00 €	0,00 €	0,00 €	0,00 €
Importe Unitario:	54,00 €	Nuevo Importe Unitario:	0,00 €					

RECINTOS PROPUESTOS

REF.	REFERENCIA SIGPAC	CULTIVO	S/R	USO SIGPAC	Sup. Dec. admisible	Sup. Campo	Sup. Determ.	Sup. Resuelta
-1539175	23-060-041-00046-0003	OLIVAR	S		1,12		1,12	1,12
-1539164	23-060-072-00053-0001	OLIVAR	S		0,79		0,79	0,79
5249087	23-003-024-00014-0002	OLIVAR	S		1,38		1,38	1,38
1700000004662174	23-060-041-00001-0003	OLIVAR	S		0,53		0,53	0,53
1700000004662175	23-060-042-00207-0001	OLIVAR	S		0,01		0,01	0,01
1700000004662176	23-060-042-00422-0001	OLIVAR	S		0,15		0,15	0,15
1700000004662177	23-060-090-00088-0001	OLIVAR	S		0,02		0,02	0,02
1700000004662178	23-060-090-00093-0001	OLIVAR	S		1,29		1,29	1,29
1700000004662179	23-060-090-00095-0002	OLIVAR	S		0,02		0,02	0,02
1700000004662180	23-060-042-00293-0001	OLIVAR	S		0,76		0,76	0,76
1700000004662181	23-060-042-00294-0001	OLIVAR	S		0,05		0,05	0,05
1700000004662182	23-060-071-00239-0001	OLIVAR	S		0,01		0,01	0,01
1700000004662183	23-060-071-00244-0001	OLIVAR	S		0,03		0,03	0,03
1700000004662184	23-060-071-00245-0002	OLIVAR	S		0,41		0,41	0,41
1700000004662185	23-060-042-00217-0002	OLIVAR	S		0,27		0,27	0,27
1700000004662186	23-060-090-00094-0001	OLIVAR	S		0,06		0,06	0,06
1700000004662187	23-060-042-00221-0001	OLIVAR	S		0,19		0,19	0,19
1700000004662188	23-060-041-00045-0001	OLIVAR	S		0,50		0,50	0,50
1700000004662189	23-060-041-00016-0003	OLIVAR	S		0,18		0,18	0,18
1700000004662190	23-060-042-00102-0001	OLIVAR	S		0,01		0,01	0,01
1700000004662191	23-060-042-00118-0001	OLIVAR	S		0,64		0,64	0,64

INCIDENCIAS

INCIDENCIA DESCRIPCIÓN

74018	Productor que no es agricultor a título principal, según los datos del ejercicio fiscal n-1 y seguridad socia.
74053	Importe inferior a 100 Euros

(1) Con incidencias que retienen pago o deniegan el expediente.

(2) Se calcula sobre superficie declarada admisible.

(3) Aplicación del artículo 16 bis del RD 147/2023.

(4) Expediente con algunos recintos de pastos permanentes ubicados en espacios protegidos donde la carga ganadera mínima será 0,1 UGM/ha.

Puede verificar la integridad de una copia de este documento mediante la lectura del código QR adjunto o mediante el acceso a la dirección <https://ws050.juntadeandalucia.es/verificarFirma> indicando el código de VERIFICACIÓN

FIRMADO POR	RAQUEL MARIA ESPIN CRESPO	17/10/2024
VERIFICACIÓN	Pk2jmJDVJQXVSF7B6ESWF6FEMYA9VL	PÁG. 2765/3958





APELLIDOS Y NOMBRE / RAZÓN SOCIAL

JIMENEZ ALOS ANA

NIF

***4846*

EXPEDIENTE

1015411

RESOLUCIÓN

DENEGACIÓN DE LA AYUDA

DATOS DE MANTENIMIENTO UNIDADES

GRUPO DE PAGO

ZONAS DE LIMITACIONES NATURALES

**Sup. Dec.
Admisible**

0,00

**Sup.
Resuelta**

0,00

Sobredecl.

0,00

% Sobredecl.

0,00

RESUMEN DE PAGOS

IMPORTE (Euros)

	RESUELTO	FEADER	MAPA	CAPADR
A pagar	0,00	0,00	0,00	0,00

APLICACIÓN DE REDUCCIONES Y PENALIZACIONES (%)

Crterios de subvencionabilidad (1)	Presentación tardía	Omisión declaración	Condicionalidad
100,00	0,00	0,00	0,00

IMPORTE (Euros)

Calculado(2)	Reducción	Penalización	Reducción Penalización (3)	Penalización adicional	Resuelto	FEADER	MAPA	CAPADR
0,00 €	0,00 €	0,00 €	0,00 €	0,00 €	0,00 €	0,00 €	0,00 €	0,00 €
Importe Unitario:	54,00 €	Nuevo Importe Unitario:	0,00 €					

RECINTOS PROPUESTOS

REF.	REFERENCIA SIGPAC	CULTIVO	S/R	USO SIGPAC	Sup. Dec. admisible	Sup. Campo	Sup. Determ.	Sup. Resuelta
-819278	23-098-001-00186-0006	AVENA	S		0,27		0,27	0,27
6880108	23-031-005-00245-0001	OLIVAR	S		0,23		0,23	0,00
6880111	23-031-005-00245-0002	OLIVAR	S		0,09		0,09	0,00
6880113	23-031-005-00244-0001	OLIVAR	S		0,38		0,38	0,38
6880128	23-031-005-00244-0002	OLIVAR	S		0,15		0,15	0,15
6953868	23-031-005-00246-0001	OLIVAR	S		0,28		0,28	0,00
170000005323926	23-098-001-00185-0004	AVENA	S		0,25		0,25	0,25
170000005323935	23-098-001-00184-0003	OLIVAR	S		0,03		0,03	0,03
170000005323936	23-098-001-00185-0001	OLIVAR	S		0,31		0,31	0,31
170000005323937	23-098-001-00186-0001	OLIVAR	S		0,41		0,41	0,41

(1) Con incidencias que retienen pago o deniegan el expediente.

(2) Se calcula sobre superficie declarada admisible.

(3) Aplicación del artículo 16 bis del RD 147/2023.

(4) Expediente con algunos recintos de pastos permanentes ubicados en espacios protegidos donde la carga ganadera mínima será 0,1 UGM/ha.

Puede verificar la integridad de una copia de este documento mediante la lectura del código QR adjunto o mediante el acceso a la dirección <https://ws050.juntadeandalucia.es/verificarFirma> indicando el código de VERIFICACIÓN

FIRMADO POR

RAQUEL MARIA ESPIN CRESPO

17/10/2024

VERIFICACIÓN

Pk2jmJDVJQXVSF7B6ESWF6FEMYA9VL

PÁG. 2766/3958





INCIDENCIAS

INCIDENCIA DESCRIPCIÓN

- 242 Recinto pendiente de acreditación de titularidad.
 Recinto:23-031-005-00245-00001 Cultivo:101010 OLIVAR-PICUAL Secano
 Recinto:23-031-005-00245-00002 Cultivo:101010 OLIVAR-PICUAL Secano
 Recinto:23-031-005-00246-00001 Cultivo:101010 OLIVAR-PICUAL Secano
- 452 Actividad agraria declarada en un recinto no compatible con el uso PA, PR o PS asignado en SIGPAC para ese recinto.
 Recinto:23-098-001-00186-00003 Cultivo:62000 PASTOS PERMANENTES DE 5 O MAS AÑOS-SIN VARIEDAD Secano USO ASIGNADO EN SIGPAC:PS
- 2454 Solicitante de intervención 6613 cuyo regimen de afiliación a la SS no es ni el sistema especial agrario(cuenta ajena) ni autonomo con actividad agraria.
- 74018 Productor que no es agricultor a título principal, según los datos del ejercicio fiscal n-1 y seguridad socia.
- 74053 Importe inferior a 100 Euros
- 86119 Carga ganadera NO cumple con el valor mínimo de 0,2 UGM/ha.
 Recinto:23-098-001-00185-00003 Cultivo:62000 PASTOS PERMANENTES DE 5 O MAS AÑOS-SIN VARIEDAD Secano Carga Ganadera:0
 Recinto:23-098-001-00186-00003 Cultivo:62000 PASTOS PERMANENTES DE 5 O MAS AÑOS-SIN VARIEDAD Secano Carga Ganadera:0
- 86121 Recinto superficie forrajera que no realiza la actividad de producción de pastoreo.
 Recinto:23-098-001-00185-00003 Cultivo:62000 PASTOS PERMANENTES DE 5 O MAS AÑOS-SIN VARIEDAD Secano Actividad Agraria del recinto:2
 Recinto:23-098-001-00186-00003 Cultivo:62000 PASTOS PERMANENTES DE 5 O MAS AÑOS-SIN VARIEDAD Secano Actividad Agraria del recinto:2
- 86122 Recinto superficie forrajera que realiza la actividad de producción de pastoreo y no declara el o los códigos del Registro de Explotaciones Ganaderas de Andalucía, REGA.
 Recinto:23-098-001-00185-00003 Cultivo:62000 PASTOS PERMANENTES DE 5 O MAS AÑOS-SIN VARIEDAD Secano
 Recinto:23-098-001-00186-00003 Cultivo:62000 PASTOS PERMANENTES DE 5 O MAS AÑOS-SIN VARIEDAD Secano
- 86124 Recinto de forrajera para Cálculo de Carga Ganadera que No pertenece a Explotación.
 Recinto:23-098-001-00185-00003 Cultivo:62000 PASTOS PERMANENTES DE 5 O MAS AÑOS-SIN VARIEDAD Secano
 Recinto:23-098-001-00186-00003 Cultivo:62000 PASTOS PERMANENTES DE 5 O MAS AÑOS-SIN VARIEDAD Secano

Datos considerados para el Cálculo de la Carga Ganadera del expediente

Superficie determinada para Cálculo Carga Ganadera: 0,00 ha

Carga Ganadera del Expediente: 0,00 ugm/ha

Incidencias de carga ganadera

INCIDENCIA DESCRIPCIÓN

- 452 Actividad agraria declarada en un recinto no compatible con el uso PA, PR o PS asignado en SIGPAC para ese recinto.
 Recinto:23-098-001-00186-00003 Cultivo:62000 PASTOS PERMANENTES DE 5 O MAS AÑOS-SIN VARIEDAD Secano USO ASIGNADO EN SIGPAC:PS
- 86122 Recinto superficie forrajera que realiza la actividad de producción de pastoreo y no declara el o los códigos del Registro de Explotaciones Ganaderas de Andalucía, REGA.
 Recinto:23-098-001-00186-00003 Cultivo:62000 PASTOS PERMANENTES DE 5 O MAS AÑOS-SIN VARIEDAD Secano
 Recinto:23-098-001-00185-00003 Cultivo:62000 PASTOS PERMANENTES DE 5 O MAS AÑOS-SIN VARIEDAD Secano
- 86124 Recinto de forrajera para Cálculo de Carga Ganadera que No pertenece a Explotación.
 Recinto:23-098-001-00186-00003 Cultivo:62000 PASTOS PERMANENTES DE 5 O MAS AÑOS-SIN VARIEDAD Secano
 Recinto:23-098-001-00185-00003 Cultivo:62000 PASTOS PERMANENTES DE 5 O MAS AÑOS-SIN VARIEDAD Secano
- 86128 Recinto de Forrajeras que no ha contabilizado para Carga Ganadera por no tener una explotación válida para el cálculo de la Carga Ganadera
 Recinto:23-098-001-00186-00003 Cultivo:62 PASTOS PERMANENTES DE 5 O MAS AÑOS-
 Recinto:23-098-001-00185-00003 Cultivo:62 PASTOS PERMANENTES DE 5 O MAS AÑOS-
- 86132 Recinto superficie forrajera que no realiza la actividad de producción de pastoreo.
 Recinto:23-098-001-00186-00003 Cultivo:62000 PASTOS PERMANENTES DE 5 O MAS AÑOS-SIN VARIEDAD Secano
 Recinto:23-098-001-00185-00003 Cultivo:62000 PASTOS PERMANENTES DE 5 O MAS AÑOS-SIN VARIEDAD Secano

(1) Con incidencias que retienen pago o deniegan el expediente.

(2) Se calcula sobre superficie declarada admisible.

(3) Aplicación del artículo 16 bis del RD 147/2023.

(4) Expediente con algunos recintos de pastos permanentes ubicados en espacios protegidos donde la carga ganadera mínima será 0,1 UGM/ha.

Puede verificar la integridad de una copia de este documento mediante la lectura del código QR adjunto o mediante el acceso a la dirección <https://ws050.juntadeandalucia.es/verificarFirma> indicando el código de VERIFICACIÓN

FIRMADO POR	RAQUEL MARIA ESPIN CRESPO	17/10/2024
VERIFICACIÓN	Pk2jmJDVJQXVSF7B6ESWF6FEMYA9VL	PÁG. 2767/3958





APELLIDOS Y NOMBRE / RAZÓN SOCIAL

JIMENEZ AVILA JESUS

NIF

****7850*

EXPEDIENTE

1280094

RESOLUCIÓN

DENEGACIÓN DE LA AYUDA

DATOS DE MANTENIMIENTO UNIDADES

GRUPO DE PAGO

ZONAS DE LIMITACIONES NATURALES

**Sup. Dec.
Admisible**

0,00

**Sup.
Resuelta**

0,00

Sobredecl.

0,00

% Sobredecl.

0,00

RESUMEN DE PAGOS

IMPORTE (Euros)

	RESUELTO	FEADER	MAPA	CAPADR
A pagar	0,00	0,00	0,00	0,00

APLICACIÓN DE REDUCCIONES Y PENALIZACIONES (%)

Crterios de subvencionabilidad (1)	Presentación tardía	Omisión declaración	Condicionalidad
100,00	0,00	0,00	0,00

IMPORTE (Euros)

Calculado(2)	Reducción	Penalización	Reducción Penalización (3)	Penalización adicional	Resuelto	FEADER	MAPA	CAPADR
0,00 €	0,00 €	0,00 €	0,00 €	0,00 €	0,00 €	0,00 €	0,00 €	0,00 €
Importe Unitario:	54,00 €	Nuevo Importe Unitario:	0,00 €					

RECINTOS PROPUESTOS

REF.	REFERENCIA SIGPAC	CULTIVO	S/R	USO SIGPAC	Sup. Dec. admisible	Sup. Campo	Sup. Determ.	Sup. Resuelta
-161147	23-027-014-00020-0002	TRITICALE	S		2,98		2,98	2,98
6878167	23-100-021-00005-0002	OLIVAR	S		0,03		0,03	0,03
6878168	23-100-022-00039-0001	OLIVAR	R		5,68		5,68	5,68
1700000005055372	23-027-014-00020-0001	TRITICALE	S		3,13		3,13	3,13
1700000005055374	23-027-014-09001-0018	TRITICALE	S		0,08		0,08	0,08
1700000005055379	23-100-021-00003-0001	OLIVAR	R		0,44		0,44	0,44
1700000005055380	23-100-021-00004-0001	OLIVAR	R		0,27		0,27	0,27
1700000005055381	23-100-024-00049-0001	OLIVAR	S		9,74		9,74	9,74

INCIDENCIAS

INCIDENCIA DESCRIPCIÓN

- 74018 Productor que no es agricultor a título principal, según los datos del ejercicio fiscal n-1 y seguridad socia.
- 74053 Importe inferior a 100 Euros

(1) Con incidencias que retienen pago o deniegan el expediente.

(2) Se calcula sobre superficie declarada admisible.

(3) Aplicación del artículo 16 bis del RD 147/2023.

(4) Expediente con algunos recintos de pastos permanentes ubicados en espacios protegidos donde la carga ganadera mínima será 0,1 UGM/ha.

Puede verificar la integridad de una copia de este documento mediante la lectura del código QR adjunto o mediante el acceso a la dirección <https://ws050.juntadeandalucia.es/verificarFirma> indicando el código de VERIFICACIÓN

FIRMADO POR

RAQUEL MARIA ESPIN CRESPO

17/10/2024

VERIFICACIÓN

Pk2jmJDVJQXVSF7B6ESWF6FEMYA9VL

PÁG. 2768/3958





APELLIDOS Y NOMBRE / RAZÓN SOCIAL

JIMENEZ CALVO ANGEL MANUEL

NIF

****4224*

EXPEDIENTE

1245848

RESOLUCIÓN

DENEGACIÓN DE LA AYUDA

DATOS DE MANTENIMIENTO UNIDADES

GRUPO DE PAGO

ZONAS DE LIMITACIONES NATURALES

**Sup. Dec.
Admisible**

0,00

**Sup.
Resuelta**

0,00

Sobredecl.

0,00

% Sobredecl.

0,00

RESUMEN DE PAGOS

IMPORTE (Euros)

	RESUELTO	FEADER	MAPA	CAPADR
A pagar	0,00	0,00	0,00	0,00

APLICACIÓN DE REDUCCIONES Y PENALIZACIONES (%)

Criterios de subvencionabilidad (1)	Presentación tardía	Omisión declaración	Condicionalidad
100,00	0,00	0,00	0,00

IMPORTE (Euros)

Calculado(2)	Reducción	Penalización	Reducción Penalización (3)	Penalización adicional	Resuelto	FEADER	MAPA	CAPADR
0,00 €	0,00 €	0,00 €	0,00 €	0,00 €	0,00 €	0,00 €	0,00 €	0,00 €
Importe Unitario:	54,00 €	Nuevo Importe Unitario:	0,00 €					

RECINTOS PROPUESTOS

REF.	REFERENCIA SIGPAC	CULTIVO	S/R	USO SIGPAC	Sup. Dec. admisible	Sup. Campo	Sup. Determ.	Sup. Resuelta
170000006423651	23-003-036-00126-0002	OLIVAR	S		1,33		1,33	1,33

INCIDENCIAS

INCIDENCIA DESCRIPCIÓN

2454	Solicitante de intervención 6613 cuyo regimen de afiliación a la SS no es ni el sistema especial agrario(cuenta ajena) ni autonomo con actividad agraria.
74018	Productor que no es agricultor a título principal, según los datos del ejercicio fiscal n-1 y seguridad socia.
74053	Importe inferior a 100 Euros

(1) Con incidencias que retienen pago o deniegan el expediente.

(2) Se calcula sobre superficie declarada admisible.

(3) Aplicación del artículo 16 bis del RD 147/2023.

(4) Expediente con algunos recintos de pastos permanentes ubicados en espacios protegidos donde la carga ganadera mínima será 0,1 UGM/ha.

Puede verificar la integridad de una copia de este documento mediante la lectura del código QR adjunto o mediante el acceso a la dirección <https://ws050.juntadeandalucia.es/verificarFirma> indicando el código de VERIFICACIÓN

FIRMADO POR	RAQUEL MARIA ESPIN CRESPO	17/10/2024	
VERIFICACIÓN	Pk2jmJDVJQXVSF7B6ESWF6FEMYA9VL	PÁG. 2769/3958	



APELLIDOS Y NOMBRE / RAZÓN SOCIAL

JIMENEZ CARRILLO EMILIO

NIF

****7422*

EXPEDIENTE

1096220

RESOLUCIÓN

DENEGACIÓN DE LA AYUDA

DATOS DE MANTENIMIENTO UNIDADES

GRUPO DE PAGO

ZONAS DE LIMITACIONES NATURALES

**Sup. Dec.
Admisible**

1,12

**Sup.
Resuelta**

1,12

Sobredecl.

0,00

% Sobredecl.

0,00

RESUMEN DE PAGOS

IMPORTE (Euros)

	RESUELTO	FEADER	MAPA	CAPADR
A pagar	0,00	0,00	0,00	0,00

APLICACIÓN DE REDUCCIONES Y PENALIZACIONES (%)

Crterios de subvencionabilidad (1)	Presentación tardía	Omisión declaración	Condicionalidad
100,00	0,00	0,00	0,00

IMPORTE (Euros)

Calculado(2)	Reducción	Penalización	Reducción Penalización (3)	Penalización adicional	Resuelto	FEADER	MAPA	CAPADR
60,48 €	0,00 €	0,00 €	0,00 €	0,00 €	0,00 €	0,00 €	0,00 €	0,00 €
Importe Unitario:	54,00 €	Nuevo Importe Unitario:	54,00 €					

RECINTOS PROPUESTOS

REF.	REFERENCIA SIGPAC	CULTIVO	S/R	USO SIGPAC	Sup. Dec. admisible	Sup. Campo	Sup. Determ.	Sup. Resuelta
170000005231933	23-060-026-00162-0002	OLIVAR	S		0,13		0,13	0,13
170000005231934	23-060-026-00163-0001	OLIVAR	S		0,01		0,01	0,01
170000005231935	23-060-026-00300-0002	OLIVAR	S		0,03		0,03	0,03
170000005231938	23-060-026-00178-0002	OLIVAR	S		0,34		0,34	0,34
170000005231943	23-060-026-00162-0001	OLIVAR	S		0,61		0,61	0,61

INCIDENCIAS

INCIDENCIA DESCRIPCIÓN

74053 Importe inferior a 100 Euros

(1) Con incidencias que retienen pago o deniegan el expediente.

(2) Se calcula sobre superficie declarada admisible.

(3) Aplicación del artículo 16 bis del RD 147/2023.

(4) Expediente con algunos recintos de pastos permanentes ubicados en espacios protegidos donde la carga ganadera mínima será 0,1 UGM/ha.

Puede verificar la integridad de una copia de este documento mediante la lectura del código QR adjunto o mediante el acceso a la dirección <https://ws050.juntadeandalucia.es/verificarFirma> indicando el código de VERIFICACIÓN

FIRMADO POR

RAQUEL MARIA ESPIN CRESPO

17/10/2024

VERIFICACIÓN

Pk2jmJDVJQXVSF7B6ESWF6FEMYA9VL

PÁG. 2770/3958





APELLIDOS Y NOMBRE / RAZÓN SOCIAL

JIMENEZ DE LA ROSA JOSEFA

NIF

****2791*

EXPEDIENTE

1140136

RESOLUCIÓN

DENEGACIÓN DE LA AYUDA

DATOS DE MANTENIMIENTO UNIDADES

GRUPO DE PAGO	Sup. Dec. Admisible	Sup. Resuelta	Sobredecl.	% Sobredecl.
ZONAS DE LIMITACIONES NATURALES	0,00	0,00	0,00	0,00

RESUMEN DE PAGOS

	IMPORTE (Euros)			
	RESUELTO	FEADER	MAPA	CAPADR
A pagar	0,00	0,00	0,00	0,00

APLICACIÓN DE REDUCCIONES Y PENALIZACIONES (%)

Criterios de subvencionabilidad (1)	Presentación tardía	Omisión declaración	Condicionabilidad
100,00	0,00	0,00	0,00

IMPORTE (Euros)

Calculado(2)	Reducción	Penalización	Reducción adicional (3)	Penalización adicional	Resuelto	FEADER	MAPA	CAPADR
0,00 €	0,00 €	0,00 €	0,00 €	0,00 €	0,00 €	0,00 €	0,00 €	0,00 €
Importe Unitario:	54,00 €	Nuevo Importe Unitario:	0,00 €					

RECINTOS PROPUESTOS

REF.	REFERENCIA SIGPAC	CULTIVO	S/R	USO SIGPAC	Sup. Dec. admisible	Sup. Campo	Sup. Determ.	Sup. Resuelta
-712518	23-069-014-00130-0003	OLIVAR	S		4,43		4,43	4,43
1700000005574751	14-063-001-00173-0001	OLIVAR	S		4,32		4,32	4,32
1700000005574752	23-069-014-00060-0001	OLIVAR	S		4,05		4,05	4,05
1700000005574754	23-069-014-00130-0001	TRIGO DURO	S		7,11		7,11	7,11
1700000005574755	23-077-008-00157-0001	OLIVAR	S		5,64		5,64	5,64
1700000005574756	23-077-008-00158-0001	OLIVAR	S		0,05		0,05	0,05

INCIDENCIAS

INCIDENCIA DESCRIPCIÓN

2454	Solicitante de intervención 6613 cuyo regimen de afiliacion a la SS no es ni el sistema especial agrario(cuenta ajena) ni autonomo con actividad agraria.
74018	Productor que no es agricultor a título principal, según los datos del ejercicio fiscal n-1 y seguridad socia.
74053	Importe inferior a 100 Euros

(1) Con incidencias que retienen pago o deniegan el expediente.

(2) Se calcula sobre superficie declarada admisible.

(3) Aplicación del artículo 16 bis del RD 147/2023.

(4) Expediente con algunos recintos de pastos permanentes ubicados en espacios protegidos donde la carga ganadera mínima será 0,1 UGM/ha.

Puede verificar la integridad de una copia de este documento mediante la lectura del código QR adjunto o mediante el acceso a la dirección <https://ws050.juntadeandalucia.es/verificarFirma> indicando el código de VERIFICACIÓN

FIRMADO POR	RAQUEL MARIA ESPIN CRESPO	17/10/2024	
VERIFICACIÓN	Pk2jmJDVJQXVSF7B6ESWF6FEMYA9VL	PÁG. 2771/3958	



APELLIDOS Y NOMBRE / RAZÓN SOCIAL

JIMENEZ GARCIA ENCARNACION

NIF

****1011*

EXPEDIENTE

1230696

RESOLUCIÓN

DENEGACIÓN DE LA AYUDA

DATOS DE MANTENIMIENTO UNIDADES

GRUPO DE PAGO

ZONAS DE LIMITACIONES NATURALES

**Sup. Dec.
Admisible**

0,81

**Sup.
Resuelta**

0,81

Sobredecl.

0,00

% Sobredecl.

0,00

RESUMEN DE PAGOS

IMPORTE (Euros)

	RESUELTO	FEADER	MAPA	CAPADR
A pagar	0,00	0,00	0,00	0,00

APLICACIÓN DE REDUCCIONES Y PENALIZACIONES (%)

Crterios de subvencionabilidad (1)	Presentación tardía	Omisión declaración	Condicionalidad
100,00	0,00	0,00	0,00

IMPORTE (Euros)

Calculado(2)	Reducción	Penalización	Reducción Penalización (3)	Penalización adicional	Resuelto	FEADER	MAPA	CAPADR
43,74 €	0,00 €	0,00 €	0,00 €	0,00 €	0,00 €	0,00 €	0,00 €	0,00 €
Importe Unitario:	54,00 €	Nuevo Importe Unitario:	54,00 €					

RECINTOS PROPUESTOS

REF.	REFERENCIA SIGPAC	CULTIVO	S/R	USO SIGPAC	Sup. Dec. admisible	Sup. Campo	Sup. Determ.	Sup. Resuelta
-492976	23-003-041-00654-0002	OLIVAR	S		0,08		0,08	0,08
1700000005128330	23-003-041-00652-0001	OLIVAR	S		0,73		0,73	0,73

INCIDENCIAS

INCIDENCIA DESCRIPCIÓN

74053 Importe inferior a 100 Euros

(1) Con incidencias que retienen pago o deniegan el expediente.

(2) Se calcula sobre superficie declarada admisible.

(3) Aplicación del artículo 16 bis del RD 147/2023.

(4) Expediente con algunos recintos de pastos permanentes ubicados en espacios protegidos donde la carga ganadera mínima será 0,1 UGM/ha.

Puede verificar la integridad de una copia de este documento mediante la lectura del código QR adjunto o mediante el acceso a la dirección <https://ws050.juntadeandalucia.es/verificarFirma> indicando el código de VERIFICACIÓN

FIRMADO POR

RAQUEL MARIA ESPIN CRESPO

17/10/2024

VERIFICACIÓN

Pk2jmJDVJQXVSF7B6ESWF6FEMYA9VL

PÁG. 2772/3958





APELLIDOS Y NOMBRE / RAZÓN SOCIAL

JIMENEZ GARRIDO VICENTE

NIF

****7666*

EXPEDIENTE

1164868

RESOLUCIÓN

DENEGACIÓN DE LA AYUDA

DATOS DE MANTENIMIENTO UNIDADES

GRUPO DE PAGO

ZONAS DE LIMITACIONES NATURALES

**Sup. Dec.
Admisible**

0,00

**Sup.
Resuelta**

0,00

Sobredecl.

0,00

% Sobredecl.

0,00

RESUMEN DE PAGOS

	IMPORTE (Euros)			
	RESUELTO	FEADER	MAPA	CAPADR
A pagar	0,00	0,00	0,00	0,00

APLICACIÓN DE REDUCCIONES Y PENALIZACIONES (%)

Crterios de subvencionabilidad (1)	Presentación tardía	Omisión declaración	Condicionalidad
100,00	0,00	0,00	0,00

IMPORTE (Euros)

Calculado(2)	Reducción	Penalización	Reducción Penalización (3)	Penalización adicional	Resuelto	FEADER	MAPA	CAPADR
0,00 €	0,00 €	0,00 €	0,00 €	0,00 €	0,00 €	0,00 €	0,00 €	0,00 €
Importe Unitario:	54,00 €	Nuevo Importe Unitario:	0,00 €					

RECINTOS PROPUESTOS

REF.	REFERENCIA SIGPAC	CULTIVO	S/R	USO SIGPAC	Sup. Dec. admisible	Sup. Campo	Sup. Determ.	Sup. Resuelta
4158727	23-008-007-00034-0003	OLIVAR	S		0,47		0,47	0,47
4158734	23-008-007-00035-0002	OLIVAR	S		0,58		0,58	0,58
4158738	23-008-007-00024-0001	OLIVAR	S		0,97		0,97	0,97
4158749	23-008-007-00056-0002	OLIVAR	S		0,84		0,84	0,84
4158752	23-008-007-00080-0003	OLIVAR	S		0,22		0,22	0,22
6852843	23-008-025-00022-0001	OLIVAR	S		0,01		0,01	0,01
170000005500983	23-008-007-00029-0001	OLIVAR	S		1,07		1,07	1,07
170000005500984	23-008-007-00030-0001	OLIVAR	S		0,52		0,52	0,52
170000005500985	23-008-025-00020-0001	OLIVAR	S		0,20		0,20	0,20
170000005500986	23-008-025-00026-0001	OLIVAR	S		0,35		0,35	0,35
170000005500988	23-008-011-00099-0001	OLIVAR	S		0,04		0,04	0,04
170000005500989	23-008-011-00107-0001	OLIVAR	S		0,19		0,19	0,19
170000005500990	23-008-011-00084-0001	OLIVAR	S		0,26		0,26	0,26
170000005500991	23-008-011-00108-0001	OLIVAR	S		0,07		0,07	0,07
170000005500992	23-008-010-00056-0001	OLIVAR	S		0,93		0,93	0,93

INCIDENCIAS

INCIDENCIA DESCRIPCIÓN

74018	Productor que no es agricultor a título principal, según los datos del ejercicio fiscal n-1 y seguridad socia.
74053	Importe inferior a 100 Euros

(1) Con incidencias que retienen pago o deniegan el expediente.

(2) Se calcula sobre superficie declarada admisible.

(3) Aplicación del artículo 16 bis del RD 147/2023.

(4) Expediente con algunos recintos de pastos permanentes ubicados en espacios protegidos donde la carga ganadera mínima será 0,1 UGM/ha.

Puede verificar la integridad de una copia de este documento mediante la lectura del código QR adjunto o mediante el acceso a la dirección <https://ws050.juntadeandalucia.es/verificarFirma> indicando el código de VERIFICACIÓN

FIRMADO POR	RAQUEL MARIA ESPIN CRESPO	17/10/2024
VERIFICACIÓN	Pk2jmJDVJQXVSF7B6ESWF6FEMYA9VL	PÁG. 2773/3958





APELLIDOS Y NOMBRE / RAZÓN SOCIAL

JIMENEZ GONZALEZ RUBEN

NIF

****2576*

EXPEDIENTE

1253421

RESOLUCIÓN

DENEGACIÓN DE LA AYUDA

DATOS DE MANTENIMIENTO UNIDADES

GRUPO DE PAGO	Sup. Dec. Admisible	Sup. Resuelta	Sobredecl.	% Sobredecl.
ZONAS DE LIMITACIONES NATURALES	0,00	0,00	0,00	0,00

RESUMEN DE PAGOS

	IMPORTE (Euros)			
	RESUELTO	FEADER	MAPA	CAPADR
A pagar	0,00	0,00	0,00	0,00

APLICACIÓN DE REDUCCIONES Y PENALIZACIONES (%)

Crterios de subvencionabilidad (1)	Presentación tardía	Omisión declaración	Condicionalidad
100,00	0,00	0,00	0,00

IMPORTE (Euros)

Calculado(2)	Reducción	Penalización	Reducción Penalización (3)	Penalización adicional	Resuelto	FEADER	MAPA	CAPADR
0,00 €	0,00 €	0,00 €	0,00 €	0,00 €	0,00 €	0,00 €	0,00 €	0,00 €
Importe Unitario:	54,00 €	Nuevo Importe Unitario:	0,00 €					

RECINTOS PROPUESTOS

REF.	REFERENCIA SIGPAC	CULTIVO	S/R	USO SIGPAC	Sup. Dec. admisible	Sup. Campo	Sup. Determ.	Sup. Resuelta
-979159	23-086-004-00167-0014	OLIVAR	S		0,04		0,04	0,04
-979157	23-086-004-00167-0013	OLIVAR	S		0,06		0,06	0,06
-979155	23-086-004-00148-0007	OLIVAR	S		0,12		0,12	0,12
-979154	23-086-004-00148-0006	OLIVAR	S		0,20		0,20	0,20
-979153	23-086-004-00148-0004	OLIVAR	S		0,18		0,18	0,18
-144284	23-086-004-00167-0012	PISTACHO	S		2,69		2,69	2,69
-144279	23-086-004-00148-0003	OLIVAR	S		0,29		0,29	0,29
-144278	23-086-004-00148-0002	PISTACHO	S		0,25		0,25	0,25
170000006942255	23-086-004-00167-0010	OLIVAR	S		0,05		0,05	0,05
170000006942258	23-086-004-00148-0001	PISTACHO	S		1,01		1,01	1,01
170000006942260	23-086-004-00167-0006	OLIVAR	S		8,56		8,56	8,56

INCIDENCIAS

INCIDENCIA DESCRIPCIÓN

- 74018 Productor que no es agricultor a título principal, según los datos del ejercicio fiscal n-1 y seguridad socia.
- 74053 Importe inferior a 100 Euros
- 86021 Verifica que determinados recintos declarados por el expte para la operación, no se corresponde con la ZONA DESFAVORECIDA. Y no ha sido solicitada la operación análoga o correspondiente.
 Recinto:23-900-005-00221-00002 Cultivo:101010 OLIVAR-PICUAL Secano Operación correcta del recinto:6613.1
 Recinto:23-900-005-00221-00006 Cultivo:101010 OLIVAR-PICUAL Secano Operación correcta del recinto:6613.1
 Recinto:23-900-005-00221-00007 Cultivo:124022 PISTACHO-KERMAN Secano Operación correcta del recinto:6613.1
 Recinto:23-900-005-00221-00008 Cultivo:101010 OLIVAR-PICUAL Secano Operación correcta del recinto:6613.1
 Recinto:23-900-005-00223-00001 Cultivo:101010 OLIVAR-PICUAL Secano Operación correcta del recinto:6613.1

(1) Con incidencias que retienen pago o deniegan el expediente.

(2) Se calcula sobre superficie declarada admisible.

(3) Aplicación del artículo 16 bis del RD 147/2023.

(4) Expediente con algunos recintos de pastos permanentes ubicados en espacios protegidos donde la carga ganadera mínima será 0,1 UGM/ha.

Puede verificar la integridad de una copia de este documento mediante la lectura del código QR adjunto o mediante el acceso a la dirección <https://ws050.juntadeandalucia.es/verificarFirma> indicando el código de VERIFICACIÓN

FIRMADO POR	RAQUEL MARIA ESPIN CRESPO	17/10/2024
VERIFICACIÓN	Pk2jmJDVJQXVSF7B6ESWF6FEMYA9VL	PÁG. 2774/3958





APELLIDOS Y NOMBRE / RAZÓN SOCIAL

JIMENEZ HERRERA ANDRES

NIF

****5792*

EXPEDIENTE

1137112

RESOLUCIÓN

DENEGACIÓN DE LA AYUDA

DATOS DE MANTENIMIENTO UNIDADES

GRUPO DE PAGO	Sup. Dec. Admisible	Sup. Resuelta	Sobredecl.	% Sobredecl.
ZONAS DE LIMITACIONES NATURALES	0,00	0,00	0,00	0,00

RESUMEN DE PAGOS

	IMPORTE (Euros)			
	RESUELTO	FEADER	MAPA	CAPADR
A pagar	0,00	0,00	0,00	0,00

APLICACIÓN DE REDUCCIONES Y PENALIZACIONES (%)

Criterios de subvencionabilidad (1)	Presentación tardía	Omisión declaración	Condicionalidad
100,00	0,00	0,00	0,00

IMPORTE (Euros)

Calculado(2)	Reducción	Penalización	Reducción adicional (3)	Penalización adicional	Resuelto	FEADER	MAPA	CAPADR
0,00 €	0,00 €	0,00 €	0,00 €	0,00 €	0,00 €	0,00 €	0,00 €	0,00 €
Importe Unitario:	54,00 €	Nuevo Importe Unitario:	0,00 €					

RECINTOS PROPUESTOS

REF.	REFERENCIA SIGPAC	CULTIVO	S/R	USO SIGPAC	Sup. Dec. admisible	Sup. Campo	Sup. Determ.	Sup. Resuelta
-1274287	23-006-018-00440-0001	OLIVAR	R		0,07		0,07	0,07
1700000006102149	23-006-003-00327-0001	OLIVAR	R		1,77		1,77	1,77
1700000006102151	23-006-018-00444-0001	OLIVAR	R		0,67		0,67	0,67
1700000006102152	23-006-018-00291-0001	OLIVAR	R		0,48		0,48	0,48
1700000006102153	23-006-018-00221-0001	OLIVAR	R		1,14		1,14	1,14
1700000006102154	23-006-017-00141-0001	OLIVAR	S		0,94		0,94	0,94
1700000006102155	23-006-017-00107-0002	OLIVAR	S		0,28		0,28	0,28
1700000006102156	23-006-017-00108-0001	OLIVAR	S		0,86		0,86	0,86
1700000006102157	23-006-017-00134-0003	OLIVAR	S		0,37		0,37	0,37
1700000006102158	23-006-016-00111-0001	OLIVAR	S		0,90		0,90	0,90
1700000006102159	23-006-016-00112-0001	OLIVAR	S		0,83		0,83	0,83
1700000006102160	23-006-016-00113-0001	OLIVAR	S		0,50		0,50	0,50
1700000006102161	23-006-006-00016-0001	OLIVAR	S		0,82		0,82	0,82
1700000006102162	23-006-007-00478-0001	OLIVAR	S		0,62		0,62	0,62
1700000006102163	23-006-014-00266-0001	OLIVAR	S		1,64		1,64	1,64
1700000006102164	23-006-003-00557-0001	OLIVAR	S		0,62		0,62	0,62
1700000006102165	23-006-003-00557-0002	OLIVAR	S		0,28		0,28	0,28
1700000006102166	23-006-004-00304-0001	OLIVAR	S		0,11		0,11	0,11
1700000006102167	23-006-004-00310-0001	OLIVAR	S		1,69		1,69	1,69
1700000006102169	23-006-003-00328-0001	OLIVAR	R		1,57		1,57	1,57
1700000006102170	23-006-003-00329-0001	OLIVAR	R		0,86		0,86	0,86

INCIDENCIAS

INCIDENCIA DESCRIPCIÓN

2454	Solicitante de intervención 6613 cuyo regimen de afiliacion a la SS no es ni el sistema especial agrario(cuenta ajena) ni autonomo con actividad agraria.
74018	Productor que no es agricultor a título principal, según los datos del ejercicio fiscal n-1 y seguridad socia.
74053	Importe inferior a 100 Euros

(1) Con incidencias que retienen pago o deniegan el expediente.

(2) Se calcula sobre superficie declarada admisible.

(3) Aplicación del artículo 16 bis del RD 147/2023.

(4) Expediente con algunos recintos de pastos permanentes ubicados en espacios protegidos donde la carga ganadera mínima será 0,1 UGM/ha.

Puede verificar la integridad de una copia de este documento mediante la lectura del código QR adjunto o mediante el acceso a la dirección <https://ws050.juntadeandalucia.es/verificarFirma> indicando el código de VERIFICACIÓN

FIRMADO POR	RAQUEL MARIA ESPIN CRESPO	17/10/2024
VERIFICACIÓN	Pk2jmJDVJQXVSF7B6ESWF6FEMYA9VL	PÁG. 2775/3958





APELLIDOS Y NOMBRE / RAZÓN SOCIAL

JIMENEZ HERRERA MARIA DOLORES

NIF

****3788*

EXPEDIENTE

1233054

RESOLUCIÓN

DENEGACIÓN DE LA AYUDA

DATOS DE MANTENIMIENTO UNIDADES

GRUPO DE PAGO

ZONAS DE LIMITACIONES NATURALES

**Sup. Dec.
Admisible**

0,00

**Sup.
Resuelta**

0,00

Sobredecl.

0,00

% Sobredecl.

0,00

RESUMEN DE PAGOS

IMPORTE (Euros)

	RESUELTO	FEADER	MAPA	CAPADR
A pagar	0,00	0,00	0,00	0,00

APLICACIÓN DE REDUCCIONES Y PENALIZACIONES (%)

Criterios de subvencionabilidad (1)	Presentación tardía	Omisión declaración	Condicionabilidad
100,00	0,00	0,00	0,00

IMPORTE (Euros)

Calculado(2)	Reducción	Penalización	Reducción Penalización (3)	Penalización adicional	Resuelto	FEADER	MAPA	CAPADR
0,00 €	0,00 €	0,00 €	0,00 €	0,00 €	0,00 €	0,00 €	0,00 €	0,00 €
Importe Unitario:	54,00 €	Nuevo Importe Unitario:	0,00 €					

RECINTOS PROPUESTOS

REF.	REFERENCIA SIGPAC	CULTIVO	S/R	USO SIGPAC	Sup. Dec. admisible	Sup. Campo	Sup. Determ.	Sup. Resuelta
170000007262438	23-008-015-00438-0001	OLIVAR	S		6,39		6,39	6,39
170000007262439	23-063-036-00038-0001	OLIVAR	S		1,47		1,47	1,47
170000007262440	23-063-036-00039-0001	OLIVAR	S		0,04		0,04	0,04

INCIDENCIAS

INCIDENCIA DESCRIPCIÓN

2454	Solicitante de intervención 6613 cuyo regimen de afiliacion a la SS no es ni el sistema especial agrario(cuenta ajena) ni autonomo con actividad agraria.
74018	Productor que no es agricultor a título principal, según los datos del ejercicio fiscal n-1 y seguridad socia.
74053	Importe inferior a 100 Euros

(1) Con incidencias que retienen pago o deniegan el expediente.

(2) Se calcula sobre superficie declarada admisible.

(3) Aplicación del artículo 16 bis del RD 147/2023.

(4) Expediente con algunos recintos de pastos permanentes ubicados en espacios protegidos donde la carga ganadera mínima será 0,1 UGM/ha.

Puede verificar la integridad de una copia de este documento mediante la lectura del código QR adjunto o mediante el acceso a la dirección <https://ws050.juntadeandalucia.es/verificarFirma> indicando el código de VERIFICACIÓN

FIRMADO POR	RAQUEL MARIA ESPIN CRESPO	17/10/2024
VERIFICACIÓN	Pk2jmJDVJQXVSF7B6ESWF6FEMYA9VL	PÁG. 2776/3958





APELLIDOS Y NOMBRE / RAZÓN SOCIAL

JIMENEZ HERRERA ROSARIO

NIF

****3787*

EXPEDIENTE

1234742

RESOLUCIÓN

DENEGACIÓN DE LA AYUDA

DATOS DE MANTENIMIENTO UNIDADES

GRUPO DE PAGO

ZONAS DE LIMITACIONES NATURALES

**Sup. Dec.
Admisible**

0,00

**Sup.
Resuelta**

0,00

Sobredecl.

0,00

% Sobredecl.

0,00

RESUMEN DE PAGOS

	IMPORTE (Euros)			
	RESUELTO	FEADER	MAPA	CAPADR
A pagar	0,00	0,00	0,00	0,00

APLICACIÓN DE REDUCCIONES Y PENALIZACIONES (%)

Crterios de subvencionabilidad (1)	Presentación tardía	Omisión declaración	Condicionalidad
100,00	0,00	0,00	0,00

IMPORTE (Euros)

Calculado(2)	Reducción	Penalización	Reducción Penalización (3)	Penalización adicional	Resuelto	FEADER	MAPA	CAPADR
0,00 €	0,00 €	0,00 €	0,00 €	0,00 €	0,00 €	0,00 €	0,00 €	0,00 €
Importe Unitario:	54,00 €	Nuevo Importe Unitario:	0,00 €					

RECINTOS PROPUESTOS

REF.	REFERENCIA SIGPAC	CULTIVO	S/R	USO SIGPAC	Sup. Dec. admisible	Sup. Campo	Sup. Determ.	Sup. Resuelta
-590884	23-063-036-00072-0001	OLIVAR	S		0,02		0,02	0,02
1700000007262895	23-063-036-00034-0001	OLIVAR	S		0,02		0,02	0,02
1700000007262896	23-063-036-00035-0001	OLIVAR	S		0,70		0,70	0,70
1700000007262897	23-063-036-00036-0001	OLIVAR	S		0,70		0,70	0,70

INCIDENCIAS

INCIDENCIA DESCRIPCIÓN

2454	Solicitante de intervención 6613 cuyo regimen de afiliacion a la SS no es ni el sistema especial agrario(cuenta ajena) ni autonomo con actividad agraria.
74018	Productor que no es agricultor a título principal, según los datos del ejercicio fiscal n-1 y seguridad socia.
74053	Importe inferior a 100 Euros

(1) Con incidencias que retienen pago o deniegan el expediente.

(2) Se calcula sobre superficie declarada admisible.

(3) Aplicación del artículo 16 bis del RD 147/2023.

(4) Expediente con algunos recintos de pastos permanentes ubicados en espacios protegidos donde la carga ganadera mínima será 0,1 UGM/ha.

Puede verificar la integridad de una copia de este documento mediante la lectura del código QR adjunto o mediante el acceso a la dirección <https://ws050.juntadeandalucia.es/verificarFirma> indicando el código de VERIFICACIÓN

FIRMADO POR	RAQUEL MARIA ESPIN CRESPO	17/10/2024	
VERIFICACIÓN	Pk2jmJDVJQXVSF7B6ESWF6FEMYA9VL	PÁG. 2777/3958	



APELLIDOS Y NOMBRE / RAZÓN SOCIAL

JIMENEZ JIMENEZ PABLO

NIF

****7856*

EXPEDIENTE

1100482

RESOLUCIÓN

DENEGACIÓN DE LA AYUDA

DATOS DE MANTENIMIENTO UNIDADES

GRUPO DE PAGO

ZONAS DE LIMITACIONES NATURALES

**Sup. Dec.
Admisible**

0,00

**Sup.
Resuelta**

0,00

Sobredecl.

0,00

% Sobredecl.

0,00

RESUMEN DE PAGOS

	IMPORTE (Euros)			
	RESUELTO	FEADER	MAPA	CAPADR
A pagar	0,00	0,00	0,00	0,00

APLICACIÓN DE REDUCCIONES Y PENALIZACIONES (%)

Crterios de subvencionabilidad (1)	Presentación tardía	Omisión declaración	Condicionalidad
100,00	0,00	0,00	0,00

IMPORTE (Euros)

Calculado(2)	Reducción	Penalización	Reducción Penalización (3)	Penalización adicional	Resuelto	FEADER	MAPA	CAPADR
0,00 €	0,00 €	0,00 €	0,00 €	0,00 €	0,00 €	0,00 €	0,00 €	0,00 €
Importe Unitario:	54,00 €	Nuevo Importe Unitario:	0,00 €					

RECINTOS PROPUESTOS

REF.	REFERENCIA SIGPAC	CULTIVO	S/R	USO SIGPAC	Sup. Dec. admisible	Sup. Campo	Sup. Determ.	Sup. Resuelta
-1539657	23-069-031-00126-0001	OLIVAR	S		2,17		2,17	2,17
-894860	23-077-007-00027-0007	OLIVAR	S		0,03		0,03	0,03
-894859	23-069-016-00020-0003	OLIVAR	S		0,05		0,05	0,05
-894858	23-069-016-00019-0003	OLIVAR	S		0,03		0,03	0,03
-727809	23-077-007-00026-0003	OLIVAR	S		0,01		0,01	0,01
-727808	23-077-007-80010-0003	OLIVAR	S		0,05		0,05	0,05
170000004932904	23-077-008-00236-0001	OLIVAR	S		2,22		2,22	2,22
170000004932905	23-077-008-00237-0001	OLIVAR	S		2,54		2,54	2,54
170000004932911	23-069-016-00172-0001	OLIVAR	S		1,56		1,56	1,56
1700000005661076	23-069-031-00128-0001	OLIVAR	S		1,76		1,76	1,76
1700000005661077	23-077-009-00003-0004	OLIVAR	S		0,17		0,17	0,17
1700000005661078	23-077-009-00004-0002	OLIVAR	S		1,48		1,48	1,48
1700000005661079	23-077-007-00027-0003	OLIVAR	S		13,03		13,03	13,03
1700000005661080	23-077-007-00046-0001	OLIVAR	S		0,05		0,05	0,05

INCIDENCIAS

INCIDENCIA DESCRIPCIÓN

2454	Solicitante de intervención 6613 cuyo regimen de afiliacion a la SS no es ni el sistema especial agrario(cuenta ajena) ni autonomo con actividad agraria.
74018	Productor que no es agricultor a título principal, según los datos del ejercicio fiscal n-1 y seguridad socia.
74053	Importe inferior a 100 Euros

(1) Con incidencias que retienen pago o deniegan el expediente.

(2) Se calcula sobre superficie declarada admisible.

(3) Aplicación del artículo 16 bis del RD 147/2023.

(4) Expediente con algunos recintos de pastos permanentes ubicados en espacios protegidos donde la carga ganadera mínima será 0,1 UGM/ha.

Puede verificar la integridad de una copia de este documento mediante la lectura del código QR adjunto o mediante el acceso a la dirección <https://ws050.juntadeandalucia.es/verificarFirma> indicando el código de VERIFICACIÓN

FIRMADO POR

RAQUEL MARIA ESPIN CRESPO

17/10/2024

VERIFICACIÓN

Pk2jmJDVJQXVSF7B6ESWF6FEMYA9VL

PÁG. 2778/3958





APELLIDOS Y NOMBRE / RAZÓN SOCIAL

JIMENEZ LOPEZ ANTONIA

NIF

****2005*

EXPEDIENTE

1160172

RESOLUCIÓN

DENEGACIÓN DE LA AYUDA

DATOS DE MANTENIMIENTO UNIDADES

GRUPO DE PAGO

ZONAS DE LIMITACIONES NATURALES

**Sup. Dec.
Admisible**

0,00

**Sup.
Resuelta**

0,00

Sobredecl.

0,00

% Sobredecl.

0,00

RESUMEN DE PAGOS

IMPORTE (Euros)

	RESUELTO	FEADER	MAPA	CAPADR
A pagar	0,00	0,00	0,00	0,00

APLICACIÓN DE REDUCCIONES Y PENALIZACIONES (%)

Crterios de subvencionabilidad (1)	Presentación tardía	Omisión declaración	Condicionalidad
100,00	0,00	0,00	0,00

IMPORTE (Euros)

Calculado(2)	Reducción	Penalización	Reducción Penalización (3)	Penalización adicional	Resuelto	FEADER	MAPA	CAPADR
0,00 €	0,00 €	0,00 €	0,00 €	0,00 €	0,00 €	0,00 €	0,00 €	0,00 €
Importe Unitario:	54,00 €	Nuevo Importe Unitario:	0,00 €					

RECINTOS PROPUESTOS

REF.	REFERENCIA SIGPAC	CULTIVO	S/R	USO SIGPAC	Sup. Dec. admisible	Sup. Campo	Sup. Determ.	Sup. Resuelta
170000006724368	23-100-505-00091-0001	OLIVAR	S		2,08		2,08	2,08
170000006724369	23-100-505-00197-0001	OLIVAR	S		0,48		0,48	0,48
170000006724372	23-100-506-00185-0001	OLIVAR	R		1,21		1,21	1,21
170000006724374	23-100-505-00189-0001	OLIVAR	R		1,24		1,24	1,24

INCIDENCIAS

INCIDENCIA DESCRIPCIÓN

2454	Solicitante de intervención 6613 cuyo regimen de afiliacion a la SS no es ni el sistema especial agrario(cuenta ajena) ni autonomo con actividad agraria.
74018	Productor que no es agricultor a título principal, según los datos del ejercicio fiscal n-1 y seguridad socia.
74053	Importe inferior a 100 Euros

(1) Con incidencias que retienen pago o deniegan el expediente.

(2) Se calcula sobre superficie declarada admisible.

(3) Aplicación del artículo 16 bis del RD 147/2023.

(4) Expediente con algunos recintos de pastos permanentes ubicados en espacios protegidos donde la carga ganadera mínima será 0,1 UGM/ha.

Puede verificar la integridad de una copia de este documento mediante la lectura del código QR adjunto o mediante el acceso a la dirección <https://ws050.juntadeandalucia.es/verificarFirma> indicando el código de VERIFICACIÓN

FIRMADO POR

RAQUEL MARIA ESPIN CRESPO

17/10/2024

VERIFICACIÓN

Pk2jmJDVJQXVSF7B6ESWF6FEMYA9VL

PÁG. 2779/3958





APELLIDOS Y NOMBRE / RAZÓN SOCIAL

JIMENEZ LOPEZ MANUEL

NIF

****2830*

EXPEDIENTE

1142178

RESOLUCIÓN

DENEGACIÓN DE LA AYUDA

DATOS DE MANTENIMIENTO UNIDADES

GRUPO DE PAGO

ZONAS DE LIMITACIONES NATURALES

**Sup. Dec.
Admisible**

0,17

**Sup.
Resuelta**

0,17

Sobredecl.

0,00

% Sobredecl.

0,00

RESUMEN DE PAGOS

IMPORTE (Euros)

	RESUELTO	FEADER	MAPA	CAPADR
A pagar	0,00	0,00	0,00	0,00

APLICACIÓN DE REDUCCIONES Y PENALIZACIONES (%)

Crterios de subvencionabilidad (1)	Presentación tardía	Omisión declaración	Condicionalidad
100,00	0,00	0,00	0,00

IMPORTE (Euros)

Calculado(2)	Reducción	Penalización	Reducción Penalización (3)	Penalización adicional	Resuelto	FEADER	MAPA	CAPADR
9,18 €	0,00 €	0,00 €	0,00 €	0,00 €	0,00 €	0,00 €	0,00 €	0,00 €
Importe Unitario:	54,00 €	Nuevo Importe Unitario:	54,00 €					

RECINTOS PROPUESTOS

REF.	REFERENCIA SIGPAC	CULTIVO	S/R	USO SIGPAC	Sup. Dec. admisible	Sup. Campo	Sup. Determ.	Sup. Resuelta
170000006556049	14-004-013-00577-0002	OLIVAR	S		0,17		0,17	0,17

INCIDENCIAS

INCIDENCIA DESCRIPCIÓN

74053 Importe inferior a 100 Euros

(1) Con incidencias que retienen pago o deniegan el expediente.

(2) Se calcula sobre superficie declarada admisible.

(3) Aplicación del artículo 16 bis del RD 147/2023.

(4) Expediente con algunos recintos de pastos permanentes ubicados en espacios protegidos donde la carga ganadera mínima será 0,1 UGM/ha.

Puede verificar la integridad de una copia de este documento mediante la lectura del código QR adjunto o mediante el acceso a la dirección <https://ws050.juntadeandalucia.es/verificarFirma> indicando el código de VERIFICACIÓN

FIRMADO POR

RAQUEL MARIA ESPIN CRESPO

17/10/2024

VERIFICACIÓN

Pk2jmJDVJQXVSF7B6ESWF6FEMYA9VL

PÁG. 2780/3958





APELLIDOS Y NOMBRE / RAZÓN SOCIAL

JIMENEZ LOZANO ISABEL

NIF

****6717*

EXPEDIENTE

1166153

RESOLUCIÓN

DENEGACIÓN DE LA AYUDA

DATOS DE MANTENIMIENTO UNIDADES

GRUPO DE PAGO

ZONAS DE LIMITACIONES NATURALES

Sup. Dec. Admisible	Sup. Resuelta	Sobredecl.	% Sobredecl.
0,00	0,00	0,00	0,00

RESUMEN DE PAGOS

	IMPORTE (Euros)			
	RESUELTO	FEADER	MAPA	CAPADR
A pagar	0,00	0,00	0,00	0,00

APLICACIÓN DE REDUCCIONES Y PENALIZACIONES (%)

Criterios de subvencionabilidad (1)	Presentación tardía	Omisión declaración	Condicionalidad
100,00	0,00	0,00	0,00

IMPORTE (Euros)

Calculado(2)	Reducción	Penalización	Reducción adicional (3)	Penalización adicional	Resuelto	FEADER	MAPA	CAPADR
0,00 €	0,00 €	0,00 €	0,00 €	0,00 €	0,00 €	0,00 €	0,00 €	0,00 €
Importe Unitario: 54,00 €		Nuevo Importe Unitario: 0,00 €						

RECINTOS PROPUESTOS

REF.	REFERENCIA SIGPAC	CULTIVO	S/R	USO SIGPAC	Sup. Dec. admisible	Sup. Campo	Sup. Determ.	Sup. Resuelta
5277059	23-008-025-00025-0001	OLIVAR	S		0,53		0,53	0,53
5277061	23-008-027-00169-0001	OLIVAR	S		0,19		0,19	0,19
5277062	23-008-027-00071-0001	OLIVAR	S		0,17		0,17	0,17
5277063	23-008-024-00012-0004	OLIVAR	S		0,09		0,09	0,09
5277064	23-008-024-00124-0001	OLIVAR	S		0,20		0,20	0,20
5277065	23-008-024-00104-0001	OLIVAR	S		0,54		0,54	0,54
170000003039720	23-008-024-00078-0001	OLIVAR	S		0,68		0,68	0,68

INCIDENCIAS

INCIDENCIA DESCRIPCIÓN

2454	Solicitante de intervención 6613 cuyo regimen de afiliacion a la SS no es ni el sistema especial agrario(cuenta ajena) ni autonomo con actividad agraria.
74018	Productor que no es agricultor a título principal, según los datos del ejercicio fiscal n-1 y seguridad socia.
74053	Importe inferior a 100 Euros

(1) Con incidencias que retienen pago o deniegan el expediente.

(2) Se calcula sobre superficie declarada admisible.

(3) Aplicación del artículo 16 bis del RD 147/2023.

(4) Expediente con algunos recintos de pastos permanentes ubicados en espacios protegidos donde la carga ganadera mínima será 0,1 UGM/ha.

Puede verificar la integridad de una copia de este documento mediante la lectura del código QR adjunto o mediante el acceso a la dirección <https://ws050.juntadeandalucia.es/verificarFirma> indicando el código de VERIFICACIÓN

FIRMADO POR

RAQUEL MARIA ESPIN CRESPO

17/10/2024

VERIFICACIÓN

Pk2jmJDVJQXVSF7B6ESWF6FEMYA9VL

PÁG. 2781/3958





APELLIDOS Y NOMBRE / RAZÓN SOCIAL

JIMENEZ LOZANO MARIA JESUS

NIF

****7034*

EXPEDIENTE

1166172

RESOLUCIÓN

DENEGACIÓN DE LA AYUDA

DATOS DE MANTENIMIENTO UNIDADES

GRUPO DE PAGO

ZONAS DE LIMITACIONES NATURALES

**Sup. Dec.
Admisible**

0,00

**Sup.
Resuelta**

0,00

Sobredecl.

0,00

% Sobredecl.

0,00

RESUMEN DE PAGOS

IMPORTE (Euros)

	RESUELTO	FEADER	MAPA	CAPADR
A pagar	0,00	0,00	0,00	0,00

APLICACIÓN DE REDUCCIONES Y PENALIZACIONES (%)

Crterios de subvencionabilidad (1)	Presentación tardía	Omisión declaración	Condicionalidad
100,00	0,00	0,00	0,00

IMPORTE (Euros)

Calculado(2)	Reducción	Penalización	Reducción Penalización (3)	Penalización adicional	Resuelto	FEADER	MAPA	CAPADR
0,00 €	0,00 €	0,00 €	0,00 €	0,00 €	0,00 €	0,00 €	0,00 €	0,00 €
Importe Unitario:	54,00 €	Nuevo Importe Unitario:	0,00 €					

RECINTOS PROPUESTOS

REF.	REFERENCIA SIGPAC	CULTIVO	S/R	USO SIGPAC	Sup. Dec. admisible	Sup. Campo	Sup. Determ.	Sup. Resuelta
-1083527	23-008-025-00016-0002	OLIVAR	S		0,16		0,16	0,16
5277068	23-008-027-00066-0001	OLIVAR	S		0,53		0,53	0,53
5277070	23-008-027-00026-0002	OLIVAR	S		0,19		0,19	0,19
5277071	23-008-025-00033-0001	OLIVAR	S		0,19		0,19	0,19
1700000003039679	23-008-007-00009-0001	OLIVAR	S		0,70		0,70	0,70
1700000003039680	23-008-007-00084-0004	OLIVAR	S		0,05		0,05	0,05
1700000003039681	23-008-007-00011-0001	OLIVAR	S		0,29		0,29	0,29
1700000003039682	23-008-007-00084-0004	OLIVAR	S		0,05		0,05	0,05

INCIDENCIAS

INCIDENCIA DESCRIPCIÓN

74018	Productor que no es agricultor a título principal, según los datos del ejercicio fiscal n-1 y seguridad socia.
74053	Importe inferior a 100 Euros

(1) Con incidencias que retienen pago o deniegan el expediente.

(2) Se calcula sobre superficie declarada admisible.

(3) Aplicación del artículo 16 bis del RD 147/2023.

(4) Expediente con algunos recintos de pastos permanentes ubicados en espacios protegidos donde la carga ganadera mínima será 0,1 UGM/ha.

Puede verificar la integridad de una copia de este documento mediante la lectura del código QR adjunto o mediante el acceso a la dirección <https://ws050.juntadeandalucia.es/verificarFirma> indicando el código de VERIFICACIÓN

FIRMADO POR	RAQUEL MARIA ESPIN CRESPO	17/10/2024
VERIFICACIÓN	Pk2jmJDVJQXVSF7B6ESWF6FEMYA9VL	PÁG. 2782/3958





APELLIDOS Y NOMBRE / RAZÓN SOCIAL

JIMENEZ LUQUE EMILIO

NIF

****2573*

EXPEDIENTE

1067024

RESOLUCIÓN

DENEGACIÓN DE LA AYUDA

DATOS DE MANTENIMIENTO UNIDADES

GRUPO DE PAGO	Sup. Dec. Admisible	Sup. Resuelta	Sobredecl.	% Sobredecl.
ZONAS DE LIMITACIONES NATURALES	0,00	0,00	0,00	0,00

RESUMEN DE PAGOS

	IMPORTE (Euros)			
	RESUELTO	FEADER	MAPA	CAPADR
A pagar	0,00	0,00	0,00	0,00

APLICACIÓN DE REDUCCIONES Y PENALIZACIONES (%)

Criterios de subvencionabilidad (1)	Presentación tardía	Omisión declaración	Condicionalidad
100,00	0,00	0,00	0,00

IMPORTE (Euros)

Calculado(2)	Reducción	Penalización	Reducción adicional (3)	Penalización adicional	Resuelto	FEADER	MAPA	CAPADR
0,00 €	0,00 €	0,00 €	0,00 €	0,00 €	0,00 €	0,00 €	0,00 €	0,00 €
Importe Unitario:	54,00 €	Nuevo Importe Unitario:	0,00 €					

RECINTOS PROPUESTOS

REF.	REFERENCIA SIGPAC	CULTIVO	S/R	USO SIGPAC	Sup. Dec. admisible	Sup. Campo	Sup. Determ.	Sup. Resuelta
170000005424097	23-003-037-00146-0002	OLIVAR	S		1,13		1,13	1,13
170000005424098	23-003-038-00330-0001	OLIVAR	S		0,03		0,03	0,03
170000005424099	23-003-038-00378-0002	OLIVAR	S		0,98		0,98	0,98
170000005424100	23-003-038-00297-0002	OLIVAR	S		0,01		0,01	0,01
170000005424101	23-003-041-00049-0001	OLIVAR	S		0,38		0,38	0,38
170000005424102	23-003-038-00165-0004	OLIVAR	S		0,01		0,01	0,01
170000005424103	23-003-038-00176-0003	OLIVAR	S		0,01		0,01	0,01
170000005424104	23-003-038-00177-0001	OLIVAR	S		1,91		1,91	1,91
170000005424105	23-003-038-00178-0001	OLIVAR	S		0,01		0,01	0,01
170000005424106	23-003-038-00103-0003	OLIVAR	S		1,21		1,21	1,21
170000005424107	23-003-038-00296-0001	OLIVAR	S		0,05		0,05	0,05
170000005424108	23-003-038-00297-0001	OLIVAR	S		0,95		0,95	0,95

INCIDENCIAS

INCIDENCIA DESCRIPCIÓN

2454	Solicitante de intervención 6613 cuyo regimen de afiliacion a la SS no es ni el sistema especial agrario(cuenta ajena) ni autonomo con actividad agraria.
74018	Productor que no es agricultor a título principal, según los datos del ejercicio fiscal n-1 y seguridad socia.
74053	Importe inferior a 100 Euros

(1) Con incidencias que retienen pago o deniegan el expediente.

(2) Se calcula sobre superficie declarada admisible.

(3) Aplicación del artículo 16 bis del RD 147/2023.

(4) Expediente con algunos recintos de pastos permanentes ubicados en espacios protegidos donde la carga ganadera mínima será 0,1 UGM/ha.

Puede verificar la integridad de una copia de este documento mediante la lectura del código QR adjunto o mediante el acceso a la dirección <https://ws050.juntadeandalucia.es/verificarFirma> indicando el código de VERIFICACIÓN

FIRMADO POR	RAQUEL MARIA ESPIN CRESPO	17/10/2024
VERIFICACIÓN	Pk2jmJDVJQXVSF7B6ESWF6FEMYA9VL	PÁG. 2783/3958





APELLIDOS Y NOMBRE / RAZÓN SOCIAL

JIMENEZ LUQUE FLORENCIA

NIF

****8933*

EXPEDIENTE

1110109

RESOLUCIÓN

DENEGACIÓN DE LA AYUDA

DATOS DE MANTENIMIENTO UNIDADES

GRUPO DE PAGO

ZONAS DE LIMITACIONES NATURALES

**Sup. Dec.
Admisible**

0,00

**Sup.
Resuelta**

0,00

Sobredecl.

0,00

% Sobredecl.

0,00

RESUMEN DE PAGOS

IMPORTE (Euros)

	RESUELTO	FEADER	MAPA	CAPADR
A pagar	0,00	0,00	0,00	0,00

APLICACIÓN DE REDUCCIONES Y PENALIZACIONES (%)

Criterios de subvencionabilidad (1)	Presentación tardía	Omisión declaración	Condicionality
100,00	0,00	0,00	0,00

IMPORTE (Euros)

Calculado(2)	Reducción	Penalización	Reducción Penalización (3)	Penalización adicional	Resuelto	FEADER	MAPA	CAPADR
0,00 €	0,00 €	0,00 €	0,00 €	0,00 €	0,00 €	0,00 €	0,00 €	0,00 €
Importe Unitario:	54,00 €	Nuevo Importe Unitario:	0,00 €					

RECINTOS PROPUESTOS

REF.	REFERENCIA SIGPAC	CULTIVO	S/R	USO SIGPAC	Sup. Dec. admisible	Sup. Campo	Sup. Determ.	Sup. Resuelta
1700000006762374	23-003-039-00217-0001	ALMENDROS	S		0,12		0,12	0,12
1700000006762375	23-003-039-09000-0002	ALMENDROS	S		0,16		0,16	0,16
1700000006805589	23-003-037-00260-0002	OLIVAR	S		0,14		0,14	0,14
1700000006805590	23-003-037-00261-0001	OLIVAR	S		0,85		0,85	0,85
1700000006863579	23-003-038-00391-0002	OLIVAR	S		2,94		2,94	2,94
1700000006863581	23-003-038-00394-0001	OLIVAR	S		1,79		1,79	1,79
1700000006863582	23-003-038-09000-0008	OLIVAR	S		0,76		0,76	0,76
1700000006863588	23-003-038-00252-0001	OLIVAR	S		0,63		0,63	0,63

INCIDENCIAS

INCIDENCIA DESCRIPCIÓN

- 74018 Productor que no es agricultor a título principal, según los datos del ejercicio fiscal n-1 y seguridad socia.
- 74053 Importe inferior a 100 Euros

(1) Con incidencias que retienen pago o deniegan el expediente.

(2) Se calcula sobre superficie declarada admisible.

(3) Aplicación del artículo 16 bis del RD 147/2023.

(4) Expediente con algunos recintos de pastos permanentes ubicados en espacios protegidos donde la carga ganadera mínima será 0,1 UGM/ha.

Puede verificar la integridad de una copia de este documento mediante la lectura del código QR adjunto o mediante el acceso a la dirección <https://ws050.juntadeandalucia.es/verificarFirma> indicando el código de VERIFICACIÓN

FIRMADO POR

RAQUEL MARIA ESPIN CRESPO

17/10/2024

VERIFICACIÓN

Pk2jmJDVJQXVSF7B6ESWF6FEMYA9VL

PÁG. 2784/3958





APELLIDOS Y NOMBRE / RAZÓN SOCIAL

JIMENEZ NAVARRO JUAN

NIF

***6600*

EXPEDIENTE

1163557

RESOLUCIÓN

DENEGACIÓN DE LA AYUDA

DATOS DE MANTENIMIENTO UNIDADES

GRUPO DE PAGO

ZONAS DE LIMITACIONES NATURALES

**Sup. Dec.
Admisible**

0,00

**Sup.
Resuelta**

0,00

Sobredecl.

0,00

% Sobredecl.

0,00

RESUMEN DE PAGOS

	IMPORTE (Euros)			
	RESUELTO	FEADER	MAPA	CAPADR
A pagar	0,00	0,00	0,00	0,00

APLICACIÓN DE REDUCCIONES Y PENALIZACIONES (%)

Crterios de subvencionabilidad (1)	Presentación tardía	Omisión declaración	Condicionalidad
100,00	0,00	0,00	0,00

IMPORTE (Euros)

Calculado(2)	Reducción	Penalización	Reducción Penalización (3)	Penalización adicional	Resuelto	FEADER	MAPA	CAPADR
0,00 €	0,00 €	0,00 €	0,00 €	0,00 €	0,00 €	0,00 €	0,00 €	0,00 €
Importe Unitario:	54,00 €	Nuevo Importe Unitario:	0,00 €					

RECINTOS PROPUESTOS

REF.	REFERENCIA SIGPAC	CULTIVO	S/R	USO SIGPAC	Sup. Dec. admisible	Sup. Campo	Sup. Determ.	Sup. Resuelta
-1028209	23-008-003-00048-0008	OLIVAR	S		0,17		0,17	0,17
1700000005844995	23-008-003-00001-0002	OLIVAR	S		2,72		2,72	2,72
1700000005844998	23-008-024-00045-0013	OLIVAR	S		0,02		0,02	0,02
1700000005844999	23-008-007-00026-0001	OLIVAR	S		0,01		0,01	0,01
1700000005845000	23-008-007-00027-0001	OLIVAR	S		0,28		0,28	0,28
1700000005845002	23-008-007-00039-0002	OLIVAR	S		0,02		0,02	0,02
1700000005845003	23-008-007-00040-0001	OLIVAR	S		1,43		1,43	1,43
1700000005845004	23-008-024-00044-0001	OLIVAR	S		15,99		15,99	15,99
1700000005845005	23-008-024-00045-0010	OLIVAR	S		0,10		0,10	0,10
1700000005845006	23-008-024-00045-0010	OLIVAR	S		0,16		0,16	0,16
1700000005845007	23-008-024-00045-0011	OLIVAR	S		0,20		0,20	0,20
1700000005845008	23-008-003-00020-0001	OLIVAR	S		1,50		1,50	1,50
1700000005845009	23-008-003-00032-0004	OLIVAR	S		3,87		3,87	3,87
1700000005845010	23-008-003-00033-0002	OLIVAR	S		0,76		0,76	0,76
1700000005845011	23-008-003-00041-0002	OLIVAR	S		0,84		0,84	0,84
1700000005845012	23-008-003-00034-0005	OLIVAR	R		4,81		4,81	4,81
1700000005845013	23-008-003-00048-0003	OLIVAR	S		0,64		0,64	0,64
1700000005845014	23-008-003-00050-0002	OLIVAR	S		0,45		0,45	0,45

INCIDENCIAS

INCIDENCIA DESCRIPCIÓN

74018	Productor que no es agricultor a título principal, según los datos del ejercicio fiscal n-1 y seguridad socia.
74053	Importe inferior a 100 Euros

(1) Con incidencias que retienen pago o deniegan el expediente.

(2) Se calcula sobre superficie declarada admisible.

(3) Aplicación del artículo 16 bis del RD 147/2023.

(4) Expediente con algunos recintos de pastos permanentes ubicados en espacios protegidos donde la carga ganadera mínima será 0,1 UGM/ha.

Puede verificar la integridad de una copia de este documento mediante la lectura del código QR adjunto o mediante el acceso a la dirección <https://ws050.juntadeandalucia.es/verificarFirma> indicando el código de VERIFICACIÓN

FIRMADO POR

RAQUEL MARIA ESPIN CRESPO

17/10/2024

VERIFICACIÓN

Pk2jmJDVJQXVSF7B6ESWF6FEMYA9VL

PÁG. 2785/3958





APELLIDOS Y NOMBRE / RAZÓN SOCIAL

JIMENEZ NIETO ISIDRO ROMAN

NIF

****5768*

EXPEDIENTE

1117522

RESOLUCIÓN

DENEGACIÓN DE LA AYUDA

DATOS DE MANTENIMIENTO UNIDADES

GRUPO DE PAGO

ZONAS DE LIMITACIONES NATURALES

**Sup. Dec.
Admisible**

0,00

**Sup.
Resuelta**

0,00

Sobredecl.

0,00

% Sobredecl.

0,00

RESUMEN DE PAGOS

	IMPORTE (Euros)			
	RESUELTO	FEADER	MAPA	CAPADR
A pagar	0,00	0,00	0,00	0,00

APLICACIÓN DE REDUCCIONES Y PENALIZACIONES (%)

Crterios de subvencionabilidad (1)	Presentación tardía	Omisión declaración	Condicionalidad
100,00	0,00	0,00	0,00

IMPORTE (Euros)

Calculado(2)	Reducción	Penalización	Reducción Penalización (3)	Penalización adicional	Resuelto	FEADER	MAPA	CAPADR
0,00 €	0,00 €	0,00 €	0,00 €	0,00 €	0,00 €	0,00 €	0,00 €	0,00 €
Importe Unitario:	54,00 €	Nuevo Importe Unitario:	0,00 €					

RECINTOS PROPUESTOS

REF.	REFERENCIA SIGPAC	CULTIVO	S/R	USO SIGPAC	Sup. Dec. admisible	Sup. Campo	Sup. Determ.	Sup. Resuelta
170000006588002	23-003-038-00154-0001	OLIVAR	S		0,03		0,03	0,03
170000006588003	23-003-038-00156-0002	OLIVAR	S		0,05		0,05	0,05
170000006588004	23-003-038-00165-0004	OLIVAR	S		0,01		0,01	0,01
170000006588005	23-003-038-00165-0004	OLIVAR	S		0,01		0,01	0,01
170000006588006	23-003-038-00166-0001	OLIVAR	S		0,01		0,01	0,01
170000006588007	23-003-038-00167-0001	OLIVAR	S		2,96		2,96	2,96
170000006588008	23-003-038-00169-0001	OLIVAR	S		0,01		0,01	0,01
170000006596733	23-003-041-00085-0002	OLIVAR	R		0,02		0,02	0,02
170000006596734	23-003-041-00087-0002	OLIVAR	R		0,92		0,92	0,92

INCIDENCIAS

INCIDENCIA DESCRIPCIÓN

2454	Solicitante de intervención 6613 cuyo regimen de afiliacion a la SS no es ni el sistema especial agrario(cuenta ajena) ni autonomo con actividad agraria.
74018	Productor que no es agricultor a titulo principal, según los datos del ejercicio fiscal n-1 y seguridad socia.
74053	Importe inferior a 100 Euros

(1) Con incidencias que retienen pago o deniegan el expediente.

(2) Se calcula sobre superficie declarada admisible.

(3) Aplicación del artículo 16 bis del RD 147/2023.

(4) Expediente con algunos recintos de pastos permanentes ubicados en espacios protegidos donde la carga ganadera mínima será 0,1 UGM/ha.

Puede verificar la integridad de una copia de este documento mediante la lectura del código QR adjunto o mediante el acceso a la dirección <https://ws050.juntadeandalucia.es/verificarFirma> indicando el código de VERIFICACIÓN

FIRMADO POR	RAQUEL MARIA ESPIN CRESPO	17/10/2024
VERIFICACIÓN	Pk2jmJDVJQXVSF7B6ESWF6FEMYA9VL	PÁG. 2786/3958





APELLIDOS Y NOMBRE / RAZÓN SOCIAL

JIMENEZ OCHOA AQUILINO

NIF

***0122*

EXPEDIENTE

1191824

RESOLUCIÓN

DENEGACIÓN DE LA AYUDA

DATOS DE MANTENIMIENTO UNIDADES

GRUPO DE PAGO

ZONAS DE LIMITACIONES NATURALES

**Sup. Dec.
Admisible**

0,00

**Sup.
Resuelta**

0,00

Sobredecl.

0,00

% Sobredecl.

0,00

RESUMEN DE PAGOS

	IMPORTE (Euros)			
	RESUELTO	FEADER	MAPA	CAPADR
A pagar	0,00	0,00	0,00	0,00

APLICACIÓN DE REDUCCIONES Y PENALIZACIONES (%)

Crterios de subvencionabilidad (1)	Presentación tardía	Omisión declaración	Condicionalidad
100,00	0,00	0,00	0,00

IMPORTE (Euros)

Calculado(2)	Reducción	Penalización	Reducción adicional	Penalización adicional	Resuelto	FEADER	MAPA	CAPADR
0,00 €	0,00 €	0,00 €	0,00 €	0,00 €	0,00 €	0,00 €	0,00 €	0,00 €
Importe Unitario:	54,00 €	Nuevo Importe Unitario:	0,00 €					

RECINTOS PROPUESTOS

REF.	REFERENCIA SIGPAC	CULTIVO	S/R	USO SIGPAC	Sup. Dec. admisible	Sup. Campo	Sup. Determ.	Sup. Resuelta
-521858	23-003-038-00531-0016	OLIVAR	S		0,03		0,03	0,03
-521855	23-003-038-00173-0001	OLIVAR	S		0,01		0,01	0,01
-521850	23-003-038-00173-0001	OLIVAR	S		0,01		0,01	0,01
-521840	23-003-038-00174-0006	OLIVAR	S		1,87		1,87	1,87
1700000005396707	23-003-037-00124-0002	OLIVAR	S		0,02		0,02	0,02
1700000005396708	23-003-037-00145-0001	OLIVAR	S		0,55		0,55	0,55
1700000005396710	23-003-039-00356-0001	OLIVAR	S		0,65		0,65	0,65
1700000005396715	23-003-038-00483-0010	OLIVAR	S		0,01		0,01	0,01
1700000005396716	23-003-037-00146-0002	OLIVAR	S		0,01		0,01	0,01
1700000005396718	23-003-039-00355-0003	OLIVAR	S		0,03		0,03	0,03
1700000005396719	23-003-039-00357-0006	OLIVAR	S		0,02		0,02	0,02

INCIDENCIAS

INCIDENCIA DESCRIPCIÓN

- 2454 Solicitante de intervención 6613 cuyo regimen de afiliación a la SS no es ni el sistema especial agrario(cuenta ajena) ni autonomo con actividad agraria.
- 2455 Solicitantes de intervención 6613 sin datos de IRPF n-1.(Art 4 Orden 14/04/2016).
- 74018 Productor que no es agricultor a título principal, según los datos del ejercicio fiscal n-1 y seguridad socia.
- 74053 Importe inferior a 100 Euros

(1) Con incidencias que retienen pago o deniegan el expediente.

(2) Se calcula sobre superficie declarada admisible.

(3) Aplicación del artículo 16 bis del RD 147/2023.

(4) Expediente con algunos recintos de pastos permanentes ubicados en espacios protegidos donde la carga ganadera mínima será 0,1 UGM/ha.

Puede verificar la integridad de una copia de este documento mediante la lectura del código QR adjunto o mediante el acceso a la dirección <https://ws050.juntadeandalucia.es/verificarFirma> indicando el código de VERIFICACIÓN

FIRMADO POR

RAQUEL MARIA ESPIN CRESPO

17/10/2024

VERIFICACIÓN

Pk2jmJDVJQXVSF7B6ESWF6FEMYA9VL

PÁG. 2787/3958





APELLIDOS Y NOMBRE / RAZÓN SOCIAL

JIMENEZ ORTEGA JUAN CARLOS

NIF

****9713*

EXPEDIENTE

1192361

RESOLUCIÓN

DENEGACIÓN DE LA AYUDA

DATOS DE MANTENIMIENTO UNIDADES

GRUPO DE PAGO

ZONAS DE LIMITACIONES NATURALES

**Sup. Dec.
Admisible**

1,35

**Sup.
Resuelta**

1,35

Sobredecl.

0,00

% Sobredecl.

0,00

RESUMEN DE PAGOS

	IMPORTE (Euros)			
	RESUELTO	FEADER	MAPA	CAPADR
A pagar	0,00	0,00	0,00	0,00

APLICACIÓN DE REDUCCIONES Y PENALIZACIONES (%)

Crterios de subvencionabilidad (1)	Presentación tardía	Omisión declaración	Condicionalidad
100,00	0,00	0,00	0,00

IMPORTE (Euros)

Calculado(2)	Reducción	Penalización	Reducción Penalización (3)	Penalización adicional	Resuelto	FEADER	MAPA	CAPADR
72,90 €	0,00 €	0,00 €	0,00 €	0,00 €	0,00 €	0,00 €	0,00 €	0,00 €
Importe Unitario:	54,00 €	Nuevo Importe Unitario:	54,00 €					

RECINTOS PROPUESTOS

REF.	REFERENCIA SIGPAC	CULTIVO	S/R	USO SIGPAC	Sup. Dec. admisible	Sup. Campo	Sup. Determ.	Sup. Resuelta
170000006555824	23-003-002-00054-0014	OLIVAR	S		0,12		0,12	0,12
170000006555825	23-003-002-00054-0015	OLIVAR	S		0,04		0,04	0,04
170000006555826	23-003-002-00053-0001	OLIVAR	S		0,01		0,01	0,01
170000006555827	23-003-002-00053-0001	OLIVAR	S		0,02		0,02	0,02
170000006555828	23-003-002-00054-0011	OLIVAR	S		0,20		0,20	0,20
170000006555829	23-003-002-00054-0017	OLIVAR	S		0,04		0,04	0,04
170000006555830	23-003-002-00054-0002	OLIVAR	S		0,92		0,92	0,92

INCIDENCIAS

INCIDENCIA DESCRIPCIÓN

74053 Importe inferior a 100 Euros

(1) Con incidencias que retienen pago o deniegan el expediente.

(2) Se calcula sobre superficie declarada admisible.

(3) Aplicación del artículo 16 bis del RD 147/2023.

(4) Expediente con algunos recintos de pastos permanentes ubicados en espacios protegidos donde la carga ganadera mínima será 0,1 UGM/ha.

Puede verificar la integridad de una copia de este documento mediante la lectura del código QR adjunto o mediante el acceso a la dirección <https://ws050.juntadeandalucia.es/verificarFirma> indicando el código de VERIFICACIÓN

FIRMADO POR

RAQUEL MARIA ESPIN CRESPO

17/10/2024

VERIFICACIÓN

Pk2jmJDVJQXVSF7B6ESWF6FEMYA9VL

PÁG. 2788/3958





APELLIDOS Y NOMBRE / RAZÓN SOCIAL

JIMENEZ RAMOS FRANCISCO JAVIER

NIF

****1683*

EXPEDIENTE

1018997

RESOLUCIÓN

DENEGACIÓN DE LA AYUDA

DATOS DE MANTENIMIENTO UNIDADES

GRUPO DE PAGO

ZONAS DE LIMITACIONES NATURALES

**Sup. Dec.
Admisible**

7,22

**Sup.
Resuelta**

3,06

Sobredecl.

4,16

% Sobredecl.

57,62

RESUMEN DE PAGOS

	IMPORTE (Euros)			
	RESUELTO	FEADER	MAPA	CAPADR
A pagar	0,00	0,00	0,00	0,00

APLICACIÓN DE REDUCCIONES Y PENALIZACIONES (%)

Crterios de subvencionabilidad (1)	Presentación tardía	Omisión declaración	Condicionalidad
100,00	0,00	0,00	0,00

IMPORTE (Euros)

Calculado(2)	Reducción	Penalización	Reducción Penalización (3)	Penalización adicional	Resuelto	FEADER	MAPA	CAPADR
389,88 €	224,64 €	165,24 €	0,00 €	224,64 €	0,00 €	0,00 €	0,00 €	0,00 €
Importe Unitario:	54,00 €	Nuevo Importe Unitario:	54,00 €					

RECINTOS PROPUESTOS

REF.	REFERENCIA SIGPAC	CULTIVO	S/R	USO SIGPAC	Sup. Dec. admisible	Sup. Campo	Sup. Determ.	Sup. Resuelta
5120336	23-092-041-00073-0001	OLIVAR	R		2,21		2,21	2,21
5120338	23-092-041-00087-0002	OLIVAR	R		0,25		0,25	0,25
170000006583217	23-092-041-00072-0001	OLIVAR	R		4,16		4,16	0,00
170000006583219	23-092-041-00079-0001	OLIVAR	R		0,60		0,60	0,60

INCIDENCIAS

INCIDENCIA DESCRIPCIÓN

242	Recinto pendiente de acreditación de titularidad. Recinto:23-092-041-00072-00001 Cultivo:101010 OLIVAR-PICUAL Regadío
74053	Importe inferior a 100 Euros

(1) Con incidencias que retienen pago o deniegan el expediente.

(2) Se calcula sobre superficie declarada admisible.

(3) Aplicación del artículo 16 bis del RD 147/2023.

(4) Expediente con algunos recintos de pastos permanentes ubicados en espacios protegidos donde la carga ganadera mínima será 0,1 UGM/ha.

Puede verificar la integridad de una copia de este documento mediante la lectura del código QR adjunto o mediante el acceso a la dirección <https://ws050.juntadeandalucia.es/verificarFirma> indicando el código de VERIFICACIÓN

FIRMADO POR

RAQUEL MARIA ESPIN CRESPO

17/10/2024

VERIFICACIÓN

Pk2jmJDVJQXVSF7B6ESWF6FEMYA9VL

PÁG. 2789/3958





APELLIDOS Y NOMBRE / RAZÓN SOCIAL

JIMENEZ RODRIGUEZ JAVIER ADRIAN

NIF

****5604*

EXPEDIENTE

1206107

RESOLUCIÓN

DENEGACIÓN DE LA AYUDA

DATOS DE MANTENIMIENTO UNIDADES

GRUPO DE PAGO

ZONAS DE LIMITACIONES NATURALES

**Sup. Dec.
Admisible**

0,00

**Sup.
Resuelta**

0,00

Sobredecl.

0,00

% Sobredecl.

0,00

RESUMEN DE PAGOS

IMPORTE (Euros)

	RESUELTO	FEADER	MAPA	CAPADR
A pagar	0,00	0,00	0,00	0,00

APLICACIÓN DE REDUCCIONES Y PENALIZACIONES (%)

Crterios de subvencionabilidad (1)	Presentación tardía	Omisión declaración	Condicionalidad
100,00	0,00	0,00	0,00

IMPORTE (Euros)

Calculado(2)	Reducción	Penalización	Reducción adicional (3)	Penalización adicional	Resuelto	FEADER	MAPA	CAPADR
0,00 €	0,00 €	0,00 €	0,00 €	0,00 €	0,00 €	0,00 €	0,00 €	0,00 €
Importe Unitario:	54,00 €	Nuevo Importe Unitario:	0,00 €					

RECINTOS PROPUESTOS

REF.	REFERENCIA SIGPAC	CULTIVO	S/R	USO SIGPAC	Sup. Dec. admisible	Sup. Campo	Sup. Determ.	Sup. Resuelta
170000005885748	23-100-502-00089-0001	OLIVAR	R		3,06		3,06	3,06
170000005885749	23-100-506-00099-0001	BARBECHO TRADICIONAL	S		1,36		1,36	1,36
170000005885750	23-100-507-00035-0001	OLIVAR	R		1,65		1,65	1,65

INCIDENCIAS

INCIDENCIA DESCRIPCIÓN

- 2454 Solicitante de intervención 6613 cuyo regimen de afiliacion a la SS no es ni el sistema especial agrario(cuenta ajena) ni autonomo con actividad agraria.
- 74018 Productor que no es agricultor a título principal, según los datos del ejercicio fiscal n-1 y seguridad socia.
- 74053 Importe inferior a 100 Euros

Datos considerados para el Cálculo de la Carga Ganadera del expediente

Superficie determinada para Cálculo Carga Ganadera: 0,00 ha
Carga Ganadera del Expediente: 0,00 ugm/ha

Incidenias de carga ganadera

INCIDENCIA DESCRIPCIÓN

- 86132 Recinto superficie forrajera que no realiza la actividad de producción de pastoreo.
Recinto:23-100-506-00099-00001 Cultivo:20000 BARBECHO TRADICIONAL-SIN VARIEDAD Secano

(1) Con incidencias que retienen pago o deniegan el expediente.

(2) Se calcula sobre superficie declarada admisible.

(3) Aplicación del artículo 16 bis del RD 147/2023.

(4) Expediente con algunos recintos de pastos permanentes ubicados en espacios protegidos donde la carga ganadera mínima será 0,1 UGM/ha.

Puede verificar la integridad de una copia de este documento mediante la lectura del código QR adjunto o mediante el acceso a la dirección <https://ws050.juntadeandalucia.es/verificarFirma> indicando el código de VERIFICACIÓN

FIRMADO POR

RAQUEL MARIA ESPIN CRESPO

17/10/2024

VERIFICACIÓN

Pk2jmJDVJQXVSF7B6ESWF6FEMYA9VL

PÁG. 2790/3958





APELLIDOS Y NOMBRE / RAZÓN SOCIAL

JIMENEZ RUIZ DOMINGO

NIF

****2000*

EXPEDIENTE

1070370

RESOLUCIÓN

DENEGACIÓN DE LA AYUDA

DATOS DE MANTENIMIENTO UNIDADES

GRUPO DE PAGO

ZONAS DE LIMITACIONES NATURALES

Sup. Dec. Admisible

0,00

Sup. Resuelta

0,00

Sobredecl.

0,00

% Sobredecl.

0,00

RESUMEN DE PAGOS

IMPORTE (Euros)

	RESUELTO	FEADER	MAPA	CAPADR
A pagar	0,00	0,00	0,00	0,00

APLICACIÓN DE REDUCCIONES Y PENALIZACIONES (%)

Crterios de subvencionabilidad (1)	Presentación tardía	Omisión declaración	Condicionalidad
100,00	0,00	0,00	0,00

IMPORTE (Euros)

Calculado(2)	Reducción	Penalización	Reducción Penalización (3)	Penalización adicional	Resuelto	FEADER	MAPA	CAPADR
0,00 €	0,00 €	0,00 €	0,00 €	0,00 €	0,00 €	0,00 €	0,00 €	0,00 €
Importe Unitario:	54,00 €	Nuevo Importe Unitario:	0,00 €					

RECINTOS PROPUESTOS

REF.	REFERENCIA SIGPAC	CULTIVO	S/R	USO SIGPAC	Sup. Dec. admisible	Sup. Campo	Sup. Determ.	Sup. Resuelta
-1466563	23-003-037-00357-0001	OLIVAR	S		0,21		0,21	0,21
-1466562	23-003-037-00298-0002	OLIVAR	S		0,12		0,12	0,12
1700000004456444	23-003-036-00180-0002	OLIVAR	S		0,01		0,01	0,01
1700000004456445	23-003-036-00194-0001	OLIVAR	S		2,97		2,97	2,97
1700000004456446	23-003-036-00294-0005	OLIVAR	S		0,18		0,18	0,18
1700000005426712	23-003-037-00085-0002	OLIVAR	S		0,39		0,39	0,39
1700000005426713	23-003-037-00087-0002	OLIVAR	S		0,16		0,16	0,16
1700000005426714	23-003-037-00289-0001	OLIVAR	S		0,25		0,25	0,25
1700000005426715	23-003-037-00297-0003	OLIVAR	S		0,85		0,85	0,85
1700000005426720	23-003-037-00289-0001	OLIVAR	S		0,06		0,06	0,06

INCIDENCIAS

INCIDENCIA DESCRIPCIÓN

2454	Solicitante de intervención 6613 cuyo regimen de afiliación a la SS no es ni el sistema especial agrario(cuenta ajena) ni autonomo con actividad agraria.
74018	Productor que no es agricultor a título principal, según los datos del ejercicio fiscal n-1 y seguridad socia.
74053	Importe inferior a 100 Euros

(1) Con incidencias que retienen pago o deniegan el expediente.

(2) Se calcula sobre superficie declarada admisible.

(3) Aplicación del artículo 16 bis del RD 147/2023.

(4) Expediente con algunos recintos de pastos permanentes ubicados en espacios protegidos donde la carga ganadera mínima será 0,1 UGM/ha.

Puede verificar la integridad de una copia de este documento mediante la lectura del código QR adjunto o mediante el acceso a la dirección <https://ws050.juntadeandalucia.es/verificarFirma> indicando el código de VERIFICACIÓN

FIRMADO POR

RAQUEL MARIA ESPIN CRESPO

17/10/2024

VERIFICACIÓN

Pk2jmJDVJQXVSF7B6ESWF6FEMYA9VL

PÁG. 2791/3958





APELLIDOS Y NOMBRE / RAZÓN SOCIAL

JIMENEZ RUIZ FLORENCIA JOSEFA

NIF

****5572*

EXPEDIENTE

1069326

RESOLUCIÓN

DENEGACIÓN DE LA AYUDA

DATOS DE MANTENIMIENTO UNIDADES

GRUPO DE PAGO	Sup. Dec. Admisible	Sup. Resuelta	Sobredecl.	% Sobredecl.
ZONAS DE LIMITACIONES NATURALES	0,00	0,00	0,00	0,00

RESUMEN DE PAGOS

	IMPORTE (Euros)			
	RESUELTO	FEADER	MAPA	CAPADR
A pagar	0,00	0,00	0,00	0,00

APLICACIÓN DE REDUCCIONES Y PENALIZACIONES (%)

Criterios de subvencionabilidad (1)	Presentación tardía	Omisión declaración	Condicionidad
100,00	0,00	0,00	0,00

IMPORTE (Euros)

Calculado(2)	Reducción	Penalización	Reducción adicional (3)	Penalización adicional	Resuelto	FEADER	MAPA	CAPADR
0,00 €	0,00 €	0,00 €	0,00 €	0,00 €	0,00 €	0,00 €	0,00 €	0,00 €
Importe Unitario:	54,00 €	Nuevo Importe Unitario:	0,00 €					

RECINTOS PROPUESTOS

REF.	REFERENCIA SIGPAC	CULTIVO	S/R	USO SIGPAC	Sup. Dec. admisible	Sup. Campo	Sup. Determ.	Sup. Resuelta
-470702	23-003-036-00102-0005	OLIVAR	S		0,01		0,01	0,01
1700000005303944	23-003-036-00076-0001	OLIVAR	R		0,04		0,04	0,04
1700000005303945	23-003-036-00290-0001	OLIVAR	R		0,34		0,34	0,34
1700000005303947	23-003-038-00235-0001	OLIVAR	S		0,01		0,01	0,01
1700000005303948	23-003-038-00244-0001	OLIVAR	S		0,50		0,50	0,50
1700000005303949	23-003-038-00172-0001	OLIVAR	S		0,16		0,16	0,16
1700000005303950	23-003-038-00173-0001	OLIVAR	S		1,71		1,71	1,71
1700000005303951	23-003-038-00174-0006	OLIVAR	S		0,01		0,01	0,01
1700000005303952	23-003-038-00174-0006	OLIVAR	S		0,01		0,01	0,01
1700000005303953	23-003-038-00483-0010	OLIVAR	S		0,94		0,94	0,94
1700000005303954	23-060-051-00575-0001	OLIVAR	S		0,87		0,87	0,87
1700000005303955	23-003-036-00102-0001	OLIVAR	S		0,56		0,56	0,56
1700000005303956	23-003-036-00289-0001	OLIVAR	R		0,01		0,01	0,01
1700000005303957	23-060-051-00170-0002	OLIVAR	S		0,07		0,07	0,07

INCIDENCIAS

INCIDENCIA DESCRIPCIÓN

2454	Solicitante de intervención 6613 cuyo regimen de afiliacion a la SS no es ni el sistema especial agrario(cuenta ajena) ni autonomo con actividad agraria.
74018	Productor que no es agricultor a título principal, según los datos del ejercicio fiscal n-1 y seguridad socia.
74053	Importe inferior a 100 Euros

(1) Con incidencias que retienen pago o deniegan el expediente.

(2) Se calcula sobre superficie declarada admisible.

(3) Aplicación del artículo 16 bis del RD 147/2023.

(4) Expediente con algunos recintos de pastos permanentes ubicados en espacios protegidos donde la carga ganadera mínima será 0,1 UGM/ha.

Puede verificar la integridad de una copia de este documento mediante la lectura del código QR adjunto o mediante el acceso a la dirección <https://ws050.juntadeandalucia.es/verificarFirma> indicando el código de VERIFICACIÓN

FIRMADO POR	RAQUEL MARIA ESPIN CRESPO	17/10/2024
VERIFICACIÓN	Pk2jmJDVJQXVSF7B6ESWF6FEMYA9VL	PÁG. 2792/3958





APELLIDOS Y NOMBRE / RAZÓN SOCIAL

JIMENEZ RUIZ MANUELA

NIF

****7223*

EXPEDIENTE

1272013

RESOLUCIÓN

DENEGACIÓN DE LA AYUDA

DATOS DE MANTENIMIENTO UNIDADES

GRUPO DE PAGO

ZONAS DE LIMITACIONES NATURALES

**Sup. Dec.
Admisible**

0,00

**Sup.
Resuelta**

0,00

Sobredecl.

0,00

% Sobredecl.

0,00

RESUMEN DE PAGOS

IMPORTE (Euros)

	RESUELTO	FEADER	MAPA	CAPADR
A pagar	0,00	0,00	0,00	0,00

APLICACIÓN DE REDUCCIONES Y PENALIZACIONES (%)

Criterios de subvencionabilidad (1)	Presentación tardía	Omisión declaración	Condicionalidad
100,00	0,00	0,00	0,00

IMPORTE (Euros)

Calculado(2)	Reducción	Penalización	Reducción Penalización (3)	Penalización adicional	Resuelto	FEADER	MAPA	CAPADR
0,00 €	0,00 €	0,00 €	0,00 €	0,00 €	0,00 €	0,00 €	0,00 €	0,00 €
Importe Unitario:	54,00 €	Nuevo Importe Unitario:	0,00 €					

RECINTOS PROPUESTOS

REF.	REFERENCIA SIGPAC	CULTIVO	S/R	USO SIGPAC	Sup. Dec. admisible	Sup. Campo	Sup. Determ.	Sup. Resuelta
170000006660538	23-060-001-00130-0001	OLIVAR	S		0,20		0,20	0,20

INCIDENCIAS

INCIDENCIA DESCRIPCIÓN

2454	Solicitante de intervención 6613 cuyo regimen de afiliación a la SS no es ni el sistema especial agrario(cuenta ajena) ni autonomo con actividad agraria.
74018	Productor que no es agricultor a título principal, según los datos del ejercicio fiscal n-1 y seguridad socia.
74053	Importe inferior a 100 Euros

(1) Con incidencias que retienen pago o deniegan el expediente.

(2) Se calcula sobre superficie declarada admisible.

(3) Aplicación del artículo 16 bis del RD 147/2023.

(4) Expediente con algunos recintos de pastos permanentes ubicados en espacios protegidos donde la carga ganadera mínima será 0,1 UGM/ha.

Puede verificar la integridad de una copia de este documento mediante la lectura del código QR adjunto o mediante el acceso a la dirección <https://ws050.juntadeandalucia.es/verificarFirma> indicando el código de VERIFICACIÓN

FIRMADO POR

RAQUEL MARIA ESPIN CRESPO

17/10/2024

VERIFICACIÓN

Pk2jmJDVJQXVSF7B6ESWF6FEMYA9VL

PÁG. 2793/3958



**APELLIDOS Y NOMBRE / RAZÓN SOCIAL**

JIMENEZ RUIZ ROMAN ELOY

NIF

***0357*

EXPEDIENTE

1066304

RESOLUCIÓN

DENEGACIÓN DE LA AYUDA

DATOS DE MANTENIMIENTO UNIDADES**GRUPO DE PAGO**

ZONAS DE LIMITACIONES NATURALES

**Sup. Dec.
Admisible**

0,00

**Sup.
Resuelta**

0,00

Sobredecl.

0,00

% Sobredecl.

0,00

RESUMEN DE PAGOS**IMPORTE (Euros)**

	RESUELTO	FEADER	MAPA	CAPADR
A pagar	0,00	0,00	0,00	0,00

APLICACIÓN DE REDUCCIONES Y PENALIZACIONES (%)

Crterios de subvencionabilidad (1)	Presentación tardía	Omisión declaración	Condicionalidad
100,00	0,00	0,00	0,00

IMPORTE (Euros)

Calculado(2)	Reducción	Penalización	Reducción Penalización (3)	Penalización adicional	Resuelto	FEADER	MAPA	CAPADR
0,00 €	0,00 €	0,00 €	0,00 €	0,00 €	0,00 €	0,00 €	0,00 €	0,00 €
Importe Unitario:	54,00 €	Nuevo Importe Unitario:	0,00 €					

RECINTOS PROPUESTOS

REF.	REFERENCIA SIGPAC	CULTIVO	S/R	USO SIGPAC	Sup. Dec. admisible	Sup. Campo	Sup. Determ.	Sup. Resuelta
-553987	23-060-051-00166-0001	OLIVAR	S		0,18		0,18	0,18
6880597	23-060-051-00165-0001	OLIVAR	S		1,15		1,15	1,15
6880598	23-060-051-00168-0002	OLIVAR	S		0,03		0,03	0,03
1700000004588319	23-003-038-00165-0004	OLIVAR	S		0,05		0,05	0,05
1700000004588320	23-003-038-00166-0001	OLIVAR	S		0,47		0,47	0,47
1700000004588321	23-003-038-00167-0001	OLIVAR	S		0,01		0,01	0,01
1700000004588322	23-003-038-00178-0001	OLIVAR	S		0,20		0,20	0,20

INCIDENCIAS**INCIDENCIA DESCRIPCIÓN**

2454	Solicitante de intervención 6613 cuyo regimen de afiliacion a la SS no es ni el sistema especial agrario(cuenta ajena) ni autonomo con actividad agraria.
74018	Productor que no es agricultor a título principal, según los datos del ejercicio fiscal n-1 y seguridad socia.
74053	Importe inferior a 100 Euros

(1) Con incidencias que retienen pago o deniegan el expediente.

(2) Se calcula sobre superficie declarada admisible.

(3) Aplicación del artículo 16 bis del RD 147/2023.

(4) Expediente con algunos recintos de pastos permanentes ubicados en espacios protegidos donde la carga ganadera mínima será 0,1 UGM/ha.

Puede verificar la integridad de una copia de este documento mediante la lectura del código QR adjunto o mediante el acceso a la dirección <https://ws050.juntadeandalucia.es/verificarFirma> indicando el código de VERIFICACIÓN

FIRMADO POR

RAQUEL MARIA ESPIN CRESPO

17/10/2024

VERIFICACIÓN

Pk2jmJDVJQXVSF7B6ESWF6FEMYA9VL

PÁG. 2794/3958





APELLIDOS Y NOMBRE / RAZÓN SOCIAL

JIMENEZ SANCHEZ JUANA MARIA

NIF

****5157*

EXPEDIENTE

1277652

RESOLUCIÓN

DENEGACIÓN DE LA AYUDA

DATOS DE MANTENIMIENTO UNIDADES

GRUPO DE PAGO

ZONAS DE LIMITACIONES NATURALES

**Sup. Dec.
Admisible**

0,00

**Sup.
Resuelta**

0,00

Sobredecl.

0,00

% Sobredecl.

0,00

RESUMEN DE PAGOS

IMPORTE (Euros)

	RESUELTO	FEADER	MAPA	CAPADR
A pagar	0,00	0,00	0,00	0,00

APLICACIÓN DE REDUCCIONES Y PENALIZACIONES (%)

Crterios de subvencionabilidad (1)	Presentación tardía	Omisión declaración	Condicionalidad
100,00	0,00	0,00	0,00

IMPORTE (Euros)

Calculado(2)	Reducción	Penalización	Reducción Penalización (3)	Penalización adicional	Resuelto	FEADER	MAPA	CAPADR
0,00 €	0,00 €	0,00 €	0,00 €	0,00 €	0,00 €	0,00 €	0,00 €	0,00 €
Importe Unitario:	54,00 €	Nuevo Importe Unitario:	0,00 €					

RECINTOS PROPUESTOS

REF.	REFERENCIA SIGPAC	CULTIVO	S/R	USO SIGPAC	Sup. Dec. admisible	Sup. Campo	Sup. Determ.	Sup. Resuelta
-1543894	23-009-038-00373-0006	OLIVAR	R		0,62		0,62	0,62
-1543892	23-009-035-00523-0001	OLIVAR	R		1,06		1,06	1,06
1700000006509965	23-009-040-00063-0002	OLIVAR	R		3,91		3,91	3,91
1700000006509966	23-009-040-00063-0002	OLIVAR	R		1,56		1,56	1,56

INCIDENCIAS

INCIDENCIA DESCRIPCIÓN

74018	Productor que no es agricultor a título principal, según los datos del ejercicio fiscal n-1 y seguridad socia.
74053	Importe inferior a 100 Euros

(1) Con incidencias que retienen pago o deniegan el expediente.

(2) Se calcula sobre superficie declarada admisible.

(3) Aplicación del artículo 16 bis del RD 147/2023.

(4) Expediente con algunos recintos de pastos permanentes ubicados en espacios protegidos donde la carga ganadera mínima será 0,1 UGM/ha.

Puede verificar la integridad de una copia de este documento mediante la lectura del código QR adjunto o mediante el acceso a la dirección <https://ws050.juntadeandalucia.es/verificarFirma> indicando el código de VERIFICACIÓN

FIRMADO POR	RAQUEL MARIA ESPIN CRESPO	17/10/2024
VERIFICACIÓN	Pk2jmJDVJQXVSF7B6ESWF6FEMYA9VL	PÁG. 2795/3958





APELLIDOS Y NOMBRE / RAZÓN SOCIAL

JIMENEZ SERRANO JUAN CARLOS

NIF

****4381*

EXPEDIENTE

1102217

RESOLUCIÓN

DENEGACIÓN DE LA AYUDA

DATOS DE MANTENIMIENTO UNIDADES

GRUPO DE PAGO

ZONAS DE LIMITACIONES NATURALES

**Sup. Dec.
Admisible**

0,00

**Sup.
Resuelta**

0,00

Sobredecl.

0,00

% Sobredecl.

0,00

RESUMEN DE PAGOS

	IMPORTE (Euros)			
	RESUELTO	FEADER	MAPA	CAPADR
A pagar	0,00	0,00	0,00	0,00

APLICACIÓN DE REDUCCIONES Y PENALIZACIONES (%)

Crterios de subvencionabilidad (1)	Presentación tardía	Omisión declaración	Condicionalidad
100,00	0,00	0,00	0,00

IMPORTE (Euros)

Calculado(2)	Reducción	Penalización	Reducción Penalización (3)	Penalización adicional	Resuelto	FEADER	MAPA	CAPADR
0,00 €	0,00 €	0,00 €	0,00 €	0,00 €	0,00 €	0,00 €	0,00 €	0,00 €
Importe Unitario:	54,00 €	Nuevo Importe Unitario:	0,00 €					

RECINTOS PROPUESTOS

REF.	REFERENCIA SIGPAC	CULTIVO	S/R	USO SIGPAC	Sup. Dec. admisible	Sup. Campo	Sup. Determ.	Sup. Resuelta
170000002956320	23-003-037-00088-0006	OLIVAR	S		0,32		0,32	0,32
170000002956321	23-003-039-00102-0008	OLIVAR	S		0,02		0,02	0,02
170000002956322	23-003-039-00104-0001	OLIVAR	S		0,51		0,51	0,51
170000005898594	23-003-036-00012-0001	OLIVAR	S		0,15		0,15	0,15
170000005898595	23-003-037-00023-0001	OLIVAR	S		1,74		1,74	1,74
170000005898596	23-003-036-00312-0001	OLIVAR	S		2,00		2,00	2,00

INCIDENCIAS

INCIDENCIA DESCRIPCIÓN

2454	Solicitante de intervención 6613 cuyo regimen de afiliacion a la SS no es ni el sistema especial agrario(cuenta ajena) ni autonomo con actividad agraria.
74018	Productor que no es agricultor a título principal, según los datos del ejercicio fiscal n-1 y seguridad socia.
74053	Importe inferior a 100 Euros

(1) Con incidencias que retienen pago o deniegan el expediente.

(2) Se calcula sobre superficie declarada admisible.

(3) Aplicación del artículo 16 bis del RD 147/2023.

(4) Expediente con algunos recintos de pastos permanentes ubicados en espacios protegidos donde la carga ganadera mínima será 0,1 UGM/ha.

Puede verificar la integridad de una copia de este documento mediante la lectura del código QR adjunto o mediante el acceso a la dirección <https://ws050.juntadeandalucia.es/verificarFirma> indicando el código de VERIFICACIÓN

FIRMADO POR

RAQUEL MARIA ESPIN CRESPO

17/10/2024

VERIFICACIÓN

Pk2jmJDVJQXVSF7B6ESWF6FEMYA9VL

PÁG. 2796/3958





APELLIDOS Y NOMBRE / RAZÓN SOCIAL

JIMENEZ SERRANO ROSA FLORENCIA

NIF

****7260*

EXPEDIENTE

1227870

RESOLUCIÓN

DENEGACIÓN DE LA AYUDA

DATOS DE MANTENIMIENTO UNIDADES

GRUPO DE PAGO

ZONAS DE LIMITACIONES NATURALES

**Sup. Dec.
Admisible**

0,00

**Sup.
Resuelta**

0,00

Sobredecl.

0,00

% Sobredecl.

0,00

RESUMEN DE PAGOS

IMPORTE (Euros)

	RESUELTO	FEADER	MAPA	CAPADR
A pagar	0,00	0,00	0,00	0,00

APLICACIÓN DE REDUCCIONES Y PENALIZACIONES (%)

Criterios de subvencionabilidad (1)	Presentación tardía	Omisión declaración	Condicionalidad
100,00	0,00	0,00	0,00

IMPORTE (Euros)

Calculado(2)	Reducción	Penalización	Reducción Penalización (3)	Penalización adicional	Resuelto	FEADER	MAPA	CAPADR
0,00 €	0,00 €	0,00 €	0,00 €	0,00 €	0,00 €	0,00 €	0,00 €	0,00 €
Importe Unitario:	54,00 €	Nuevo Importe Unitario:	0,00 €					

RECINTOS PROPUESTOS

REF.	REFERENCIA SIGPAC	CULTIVO	S/R	USO SIGPAC	Sup. Dec. admisible	Sup. Campo	Sup. Determ.	Sup. Resuelta
170000006581941	23-003-037-00087-0002	OLIVAR	S		0,01		0,01	0,01
170000006581942	23-003-037-00289-0001	OLIVAR	S		1,58		1,58	1,58
170000006581943	23-003-037-00308-0001	OLIVAR	S		0,37		0,37	0,37
170000006581944	23-003-037-00297-0003	OLIVAR	S		0,02		0,02	0,02

INCIDENCIAS

INCIDENCIA DESCRIPCIÓN

2454	Solicitante de intervención 6613 cuyo regimen de afiliacion a la SS no es ni el sistema especial agrario(cuenta ajena) ni autonomo con actividad agraria.
74018	Productor que no es agricultor a título principal, según los datos del ejercicio fiscal n-1 y seguridad socia.
74053	Importe inferior a 100 Euros

(1) Con incidencias que retienen pago o deniegan el expediente.

(2) Se calcula sobre superficie declarada admisible.

(3) Aplicación del artículo 16 bis del RD 147/2023.

(4) Expediente con algunos recintos de pastos permanentes ubicados en espacios protegidos donde la carga ganadera mínima será 0,1 UGM/ha.

Puede verificar la integridad de una copia de este documento mediante la lectura del código QR adjunto o mediante el acceso a la dirección <https://ws050.juntadeandalucia.es/verificarFirma> indicando el código de VERIFICACIÓN

FIRMADO POR

RAQUEL MARIA ESPIN CRESPO

17/10/2024

VERIFICACIÓN

Pk2jmJDVJQXVSF7B6ESWF6FEMYA9VL

PÁG. 2797/3958





APELLIDOS Y NOMBRE / RAZÓN SOCIAL

JIMENEZ VALERO MARIA MERCEDES

NIF

****1410*

EXPEDIENTE

1214327

RESOLUCIÓN

DENEGACIÓN DE LA AYUDA

DATOS DE MANTENIMIENTO UNIDADES

GRUPO DE PAGO	Sup. Dec. Admisible	Sup. Resuelta	Sobredecl.	% Sobredecl.
ZONAS DE LIMITACIONES NATURALES	0,00	0,00	0,00	0,00

RESUMEN DE PAGOS

	IMPORTE (Euros)			
	RESUELTO	FEADER	MAPA	CAPADR
A pagar	0,00	0,00	0,00	0,00

APLICACIÓN DE REDUCCIONES Y PENALIZACIONES (%)

Criterios de subvencionabilidad (1)	Presentación tardía	Omisión declaración	Condicionalidad
100,00	0,00	0,00	0,00

IMPORTE (Euros)

Calculado(2)	Reducción	Penalización	Reducción adicional (3)	Penalización adicional	Resuelto	FEADER	MAPA	CAPADR
0,00 €	0,00 €	0,00 €	0,00 €	0,00 €	0,00 €	0,00 €	0,00 €	0,00 €
Importe Unitario:	54,00 €	Nuevo Importe Unitario:	0,00 €					

RECINTOS PROPUESTOS

REF.	REFERENCIA SIGPAC	CULTIVO	S/R	USO SIGPAC	Sup. Dec. admisible	Sup. Campo	Sup. Determ.	Sup. Resuelta
-1221974	23-003-042-00054-0002	OLIVAR	S		0,06		0,06	0,06
-1013668	23-003-041-00730-0002	OLIVAR	S		0,87		0,87	0,87
-543871	23-003-042-00660-0002	OLIVAR	S		0,02		0,02	0,02
-543870	23-003-042-00661-0002	OLIVAR	S		0,06		0,06	0,06
-543869	23-003-042-00658-0001	OLIVAR	S		1,19		1,19	1,19
-543868	23-003-042-00657-0001	OLIVAR	S		0,05		0,05	0,05
1700000002768050	23-003-041-00474-0001	OLIVAR	S		0,04		0,04	0,04
1700000002768052	23-003-041-00487-0001	OLIVAR	S		0,78		0,78	0,78
1700000002768053	23-060-050-00092-0001	OLIVAR	S		0,01		0,01	0,01
1700000002768054	23-060-050-00285-0001	OLIVAR	S		0,55		0,55	0,55
1700000002768056	23-003-042-00055-0003	OLIVAR	S		0,05		0,05	0,05
1700000002768057	23-003-042-00058-0001	OLIVAR	S		0,46		0,46	0,46
1700000002768058	23-003-041-00574-0001	OLIVAR	S		0,25		0,25	0,25
1700000002768059	23-003-041-00726-0002	OLIVAR	S		0,02		0,02	0,02
1700000002768060	23-003-041-00729-0001	OLIVAR	S		0,03		0,03	0,03

INCIDENCIAS

INCIDENCIA DESCRIPCIÓN

- 74018 Productor que no es agricultor a título principal, según los datos del ejercicio fiscal n-1 y seguridad socia.
- 74053 Importe inferior a 100 Euros
- 75022 No Autoriza a que, en caso de la devolución por la entidad financiera (retrocesión bancaria) del pago en la cuenta corriente consignada en la solicitud y que está debidamente registrada en el sistema contable GIRO de la Junta de Andalucía, se proceda al pago en cualquier otra cuenta corriente de la titularidad del solicitante vigente en dicho sistema contable.

(1) Con incidencias que retienen pago o deniegan el expediente.

(2) Se calcula sobre superficie declarada admisible.

(3) Aplicación del artículo 16 bis del RD 147/2023.

(4) Expediente con algunos recintos de pastos permanentes ubicados en espacios protegidos donde la carga ganadera mínima será 0,1 UGM/ha.

Puede verificar la integridad de una copia de este documento mediante la lectura del código QR adjunto o mediante el acceso a la dirección <https://ws050.juntadeandalucia.es/verificarFirma> indicando el código de VERIFICACIÓN

FIRMADO POR	RAQUEL MARIA ESPIN CRESPO	17/10/2024
VERIFICACIÓN	Pk2jmJDVJQXVSF7B6ESWF6FEMYA9VL	PÁG. 2798/3958





APELLIDOS Y NOMBRE / RAZÓN SOCIAL

JIMENEZ VARGAS JUAN LUIS

NIF

****7149*

EXPEDIENTE

1016093

RESOLUCIÓN

DENEGACIÓN DE LA AYUDA

DATOS DE MANTENIMIENTO UNIDADES

GRUPO DE PAGO

ZONAS DE LIMITACIONES NATURALES

**Sup. Dec.
Admisible**

0,00

**Sup.
Resuelta**

0,00

Sobredecl.

0,00

% Sobredecl.

0,00

RESUMEN DE PAGOS

		IMPORTE (Euros)			
		RESUELTO	FEADER	MAPA	CAPADR
A pagar		0,00	0,00	0,00	0,00

APLICACIÓN DE REDUCCIONES Y PENALIZACIONES (%)

Criterios de subvencionabilidad (1)	Presentación tardía	Omisión declaración	Condicionabilidad
100,00	0,00	0,00	0,00

IMPORTE (Euros)

Calculado(2)	Reducción	Penalización	Reducción Penalización (3)	Penalización adicional	Resuelto	FEADER	MAPA	CAPADR
0,00 €	0,00 €	0,00 €	0,00 €	0,00 €	0,00 €	0,00 €	0,00 €	0,00 €
Importe Unitario:	54,00 €	Nuevo Importe Unitario:	0,00 €					

INCIDENCIAS

INCIDENCIA DESCRIPCIÓN

2454	Solicitante de intervención 6613 cuyo regimen de afiliacion a la SS no es ni el sistema especial agrario(cuenta ajena) ni autonomo con actividad agraria.
74018	Productor que no es agricultor a título principal, según los datos del ejercicio fiscal n-1 y seguridad socia.
74051	Solicitante de intervención 6613, que no declara ningun recinto en zona desfavorecida.
74053	Importe inferior a 100 Euros

(1) Con incidencias que retienen pago o deniegan el expediente.

(2) Se calcula sobre superficie declarada admisible.

(3) Aplicación del artículo 16 bis del RD 147/2023.

(4) Expediente con algunos recintos de pastos permanentes ubicados en espacios protegidos donde la carga ganadera mínima será 0,1 UGM/ha.

Puede verificar la integridad de una copia de este documento mediante la lectura del código QR adjunto o mediante el acceso a la dirección <https://ws050.juntadeandalucia.es/verificarFirma> indicando el código de VERIFICACIÓN

FIRMADO POR	RAQUEL MARIA ESPIN CRESPO	17/10/2024	
VERIFICACIÓN	Pk2jmJDVJQXVSF7B6ESWF6FEMYA9VL	PÁG. 2799/3958	



APELLIDOS Y NOMBRE / RAZÓN SOCIAL

JÓDAR TROYA RUBÉN DARÍO

NIF

****1830*

EXPEDIENTE

1263997

RESOLUCIÓN

DENEGACIÓN DE LA AYUDA

DATOS DE MANTENIMIENTO UNIDADES

GRUPO DE PAGO

ZONAS DE LIMITACIONES NATURALES

Sup. Dec. Admisible

0,00

Sup. Resuelta

0,00

Sobredecl.

0,00

% Sobredecl.

0,00

RESUMEN DE PAGOS

IMPORTE (Euros)

	RESUELTO	FEADER	MAPA	CAPADR
A pagar	0,00	0,00	0,00	0,00

APLICACIÓN DE REDUCCIONES Y PENALIZACIONES (%)

Crterios de subvencionabilidad (1)	Presentación tardía	Omisión declaración	Condicionalidad
100,00	0,00	0,00	0,00

IMPORTE (Euros)

Calculado(2)	Reducción	Penalización	Reducción Penalización (3)	Penalización adicional	Resuelto	FEADER	MAPA	CAPADR
0,00 €	0,00 €	0,00 €	0,00 €	0,00 €	0,00 €	0,00 €	0,00 €	0,00 €
Importe Unitario:	54,00 €	Nuevo Importe Unitario:	0,00 €					

RECINTOS PROPUESTOS

REF.	REFERENCIA SIGPAC	CULTIVO	S/R	USO SIGPAC	Sup. Dec. admisible	Sup. Campo	Sup. Determ.	Sup. Resuelta
5313392	23-055-004-00040-0001	OLIVAR	S		1,61		1,61	1,61
5313393	23-055-004-00149-0006	OLIVAR	S		4,42		4,42	4,42
5313394	23-055-004-00039-0001	OLIVAR	S		1,35		1,35	1,35
5313395	23-055-004-00212-0001	OLIVAR	S		2,48		2,48	2,48
5313396	23-055-004-00149-0014	OLIVAR	S		0,09		0,09	0,09
5313397	23-055-004-00149-0017	OLIVAR	S		0,06		0,06	0,06

INCIDENCIAS

INCIDENCIA DESCRIPCIÓN

74018	Productor que no es agricultor a título principal, según los datos del ejercicio fiscal n-1 y seguridad socia.
74053	Importe inferior a 100 Euros

(1) Con incidencias que retienen pago o deniegan el expediente.

(2) Se calcula sobre superficie declarada admisible.

(3) Aplicación del artículo 16 bis del RD 147/2023.

(4) Expediente con algunos recintos de pastos permanentes ubicados en espacios protegidos donde la carga ganadera mínima será 0,1 UGM/ha.

Puede verificar la integridad de una copia de este documento mediante la lectura del código QR adjunto o mediante el acceso a la dirección <https://ws050.juntadeandalucia.es/verificarFirma> indicando el código de VERIFICACIÓN

FIRMADO POR

RAQUEL MARIA ESPIN CRESPO

17/10/2024

VERIFICACIÓN

Pk2jmJDVJQXVSF7B6ESWF6FEMYA9VL

PÁG. 2800/3958





APELLIDOS Y NOMBRE / RAZÓN SOCIAL

JORDAN GOMEZ IGNACIO

NIF

****1381*

EXPEDIENTE

1066629

RESOLUCIÓN

DENEGACIÓN DE LA AYUDA

DATOS DE MANTENIMIENTO UNIDADES

GRUPO DE PAGO

ZONAS DE LIMITACIONES NATURALES

**Sup. Dec.
Admisible**

0,00

**Sup.
Resuelta**

0,00

Sobredecl.

0,00

% Sobredecl.

0,00

RESUMEN DE PAGOS

IMPORTE (Euros)

	RESUELTO	FEADER	MAPA	CAPADR
A pagar	0,00	0,00	0,00	0,00

APLICACIÓN DE REDUCCIONES Y PENALIZACIONES (%)

Crterios de subvencionabilidad (1)	Presentación tardía	Omisión declaración	Condicionalidad
100,00	0,00	0,00	0,00

IMPORTE (Euros)

Calculado(2)	Reducción	Penalización	Reducción Penalización (3)	Penalización adicional	Resuelto	FEADER	MAPA	CAPADR
0,00 €	0,00 €	0,00 €	0,00 €	0,00 €	0,00 €	0,00 €	0,00 €	0,00 €
Importe Unitario:	54,00 €	Nuevo Importe Unitario:	0,00 €					

RECINTOS PROPUESTOS

REF.	REFERENCIA SIGPAC	CULTIVO	S/R	USO SIGPAC	Sup. Dec. admisible	Sup. Campo	Sup. Determ.	Sup. Resuelta
5506115	23-010-026-00307-0001	OLIVAR	S		0,72		0,72	0,72
1700000006300276	23-010-007-00040-0001	OLIVAR	S		0,72		0,72	0,72
1700000006300277	23-010-015-00084-0001	OLIVAR	S		0,49		0,49	0,49
1700000006300278	23-010-016-00486-0001	OLIVAR	S		0,56		0,56	0,56
1700000006300279	23-010-015-00012-0002	OLIVAR	S		0,44		0,44	0,44
1700000006300280	23-010-027-00070-0003	OLIVAR	S		2,52		2,52	2,52
1700000006300281	23-010-027-00115-0003	OLIVAR	S		1,23		1,23	1,23

INCIDENCIAS

INCIDENCIA DESCRIPCIÓN

74018	Productor que no es agricultor a título principal, según los datos del ejercicio fiscal n-1 y seguridad socia.
74053	Importe inferior a 100 Euros

(1) Con incidencias que retienen pago o deniegan el expediente.

(2) Se calcula sobre superficie declarada admisible.

(3) Aplicación del artículo 16 bis del RD 147/2023.

(4) Expediente con algunos recintos de pastos permanentes ubicados en espacios protegidos donde la carga ganadera mínima será 0,1 UGM/ha.

Puede verificar la integridad de una copia de este documento mediante la lectura del código QR adjunto o mediante el acceso a la dirección <https://ws050.juntadeandalucia.es/verificarFirma> indicando el código de VERIFICACIÓN

FIRMADO POR

RAQUEL MARIA ESPIN CRESPO

17/10/2024

VERIFICACIÓN

Pk2jmJDVJQXVSF7B6ESWF6FEMYA9VL

PÁG. 2801/3958





APELLIDOS Y NOMBRE / RAZÓN SOCIAL

JUAREZ LLORENTE ANTONIO

NIF

****2892*

EXPEDIENTE

1178104

RESOLUCIÓN

DENEGACIÓN DE LA AYUDA

DATOS DE MANTENIMIENTO UNIDADES

GRUPO DE PAGO

ZONAS DE LIMITACIONES NATURALES

**Sup. Dec.
Admisible**

1,67

**Sup.
Resuelta**

1,67

Sobredecl.

0,00

% Sobredecl.

0,00

RESUMEN DE PAGOS

	IMPORTE (Euros)			
	RESUELTO	FEADER	MAPA	CAPADR
A pagar	0,00	0,00	0,00	0,00

APLICACIÓN DE REDUCCIONES Y PENALIZACIONES (%)

Crterios de subvencionabilidad (1)	Presentación tardía	Omisión declaración	Condicionalidad
100,00	0,00	0,00	0,00

IMPORTE (Euros)

Calculado(2)	Reducción	Penalización	Reducción Penalización (3)	Penalización adicional	Resuelto	FEADER	MAPA	CAPADR
90,18 €	0,00 €	0,00 €	0,00 €	0,00 €	0,00 €	0,00 €	0,00 €	0,00 €
Importe Unitario:	54,00 €	Nuevo Importe Unitario:	54,00 €					

RECINTOS PROPUESTOS

REF.	REFERENCIA SIGPAC	CULTIVO	S/R	USO SIGPAC	Sup. Dec. admisible	Sup. Campo	Sup. Determ.	Sup. Resuelta
170000003515285	23-056-015-00164-0001	OLIVAR	S		0,66		0,66	0,66
170000003515286	23-059-014-00043-0002	OLIVAR	S		1,01		1,01	1,01

INCIDENCIAS

INCIDENCIA DESCRIPCIÓN

74053 Importe inferior a 100 Euros

(1) Con incidencias que retienen pago o deniegan el expediente.

(2) Se calcula sobre superficie declarada admisible.

(3) Aplicación del artículo 16 bis del RD 147/2023.

(4) Expediente con algunos recintos de pastos permanentes ubicados en espacios protegidos donde la carga ganadera mínima será 0,1 UGM/ha.

Puede verificar la integridad de una copia de este documento mediante la lectura del código QR adjunto o mediante el acceso a la dirección <https://ws050.juntadeandalucia.es/verificarFirma> indicando el código de VERIFICACIÓN

FIRMADO POR

RAQUEL MARIA ESPIN CRESPO

17/10/2024

VERIFICACIÓN

Pk2jmJDVJQXVSF7B6ESWF6FEMYA9VL

PÁG. 2802/3958





APELLIDOS Y NOMBRE / RAZÓN SOCIAL

JURADO CANO ANTONIO

NIF

****4346*

EXPEDIENTE

1240488

RESOLUCIÓN

DENEGACIÓN DE LA AYUDA

DATOS DE MANTENIMIENTO UNIDADES

GRUPO DE PAGO

ZONAS DE LIMITACIONES NATURALES

**Sup. Dec.
Admisible**

0,00

**Sup.
Resuelta**

0,00

Sobredecl.

0,00

% Sobredecl.

0,00

RESUMEN DE PAGOS

	IMPORTE (Euros)			
	RESUELTO	FEADER	MAPA	CAPADR
A pagar	0,00	0,00	0,00	0,00

APLICACIÓN DE REDUCCIONES Y PENALIZACIONES (%)

Crterios de subvencionabilidad (1)	Presentación tardía	Omisión declaración	Condicionalidad
100,00	0,00	0,00	0,00

IMPORTE (Euros)

Calculado(2)	Reducción	Penalización	Reducción adicional	Penalización adicional	Resuelto	FEADER	MAPA	CAPADR
0,00 €	0,00 €	0,00 €	0,00 €	0,00 €	0,00 €	0,00 €	0,00 €	0,00 €
Importe Unitario:	54,00 €	Nuevo Importe Unitario:	0,00 €					

RECINTOS PROPUESTOS

REF.	REFERENCIA SIGPAC	CULTIVO	S/R	USO SIGPAC	Sup. Dec. admisible	Sup. Campo	Sup. Determ.	Sup. Resuelta
-1328039	23-003-037-00203-0005	OLIVAR	S		0,01		0,01	0,01
-81589	23-003-038-00264-0002	OLIVAR	S		0,10		0,10	0,10
170000005974946	23-003-038-00251-0001	OLIVAR	S		0,04		0,04	0,04
170000005974947	23-003-038-00252-0001	OLIVAR	S		0,02		0,02	0,02
170000005974949	23-003-038-00261-0001	OLIVAR	S		0,01		0,01	0,01
170000005974950	23-003-038-00262-0001	OLIVAR	S		0,21		0,21	0,21
170000005974951	23-003-038-00263-0002	OLIVAR	S		2,85		2,85	2,85
170000005974952	23-003-038-00265-0001	OLIVAR	S		0,07		0,07	0,07
170000006021023	23-003-035-00191-0003	OLIVAR	S		0,01		0,01	0,01
170000006021024	23-003-035-00191-0003	OLIVAR	S		0,04		0,04	0,04
170000006021025	23-003-035-00192-0001	OLIVAR	S		1,30		1,30	1,30
170000006021026	23-003-035-00193-0001	OLIVAR	S		0,01		0,01	0,01
170000006720805	23-003-041-00209-0002	OLIVAR	S		0,45		0,45	0,45
170000006720807	23-003-041-00823-0004	OLIVAR	S		0,61		0,61	0,61
170000006720816	23-060-051-00272-0001	OLIVAR	S		0,01		0,01	0,01
170000006720817	23-060-051-00574-0001	OLIVAR	S		3,92		3,92	3,92
170000006720818	23-060-051-00600-0001	OLIVAR	S		0,25		0,25	0,25
170000006720820	23-060-051-00272-0001	OLIVAR	S		0,01		0,01	0,01
170000006727174	23-003-037-00037-0001	OLIVAR	S		1,00		1,00	1,00
170000006727175	23-003-037-00039-0001	OLIVAR	S		0,01		0,01	0,01
170000006727176	23-003-037-00039-0001	OLIVAR	S		0,01		0,01	0,01
170000006727188	23-003-037-09000-0003	OLIVAR	S		0,61		0,61	0,61

INCIDENCIAS

INCIDENCIA DESCRIPCIÓN

74018	Productor que no es agricultor a título principal, según los datos del ejercicio fiscal n-1 y seguridad socia.
74053	Importe inferior a 100 Euros

(1) Con incidencias que retienen pago o deniegan el expediente.

(2) Se calcula sobre superficie declarada admisible.

(3) Aplicación del artículo 16 bis del RD 147/2023.

(4) Expediente con algunos recintos de pastos permanentes ubicados en espacios protegidos donde la carga ganadera mínima será 0,1 UGM/ha.

Puede verificar la integridad de una copia de este documento mediante la lectura del código QR adjunto o mediante el acceso a la dirección <https://ws050.juntadeandalucia.es/verificarFirma> indicando el código de VERIFICACIÓN

FIRMADO POR

RAQUEL MARIA ESPIN CRESPO

17/10/2024

VERIFICACIÓN

Pk2jmJDVJQXVSF7B6ESWF6FEMYA9VL

PÁG. 2803/3958





APELLIDOS Y NOMBRE / RAZÓN SOCIAL

JURADO LEDESMA MANUELA

NIF
****5600*

EXPEDIENTE
1134174

RESOLUCIÓN
DENEGACIÓN DE LA AYUDA

DATOS DE MANTENIMIENTO UNIDADES

GRUPO DE PAGO

ZONAS DE LIMITACIONES NATURALES

Sup. Dec. Admisible	Sup. Resuelta	Sobredecl.	% Sobredecl.
0,00	0,00	0,00	0,00

RESUMEN DE PAGOS

	IMPORTE (Euros)			
	RESUELTO	FEADER	MAPA	CAPADR
A pagar	0,00	0,00	0,00	0,00

APLICACIÓN DE REDUCCIONES Y PENALIZACIONES (%)

Criterios de subvencionabilidad (1)	Presentación tardía	Omisión declaración	Condicionabilidad
100,00	0,00	0,00	0,00

IMPORTE (Euros)

Calculado(2)	Reducción	Penalización	Reducción Penalización (3)	Penalización adicional	Resuelto	FEADER	MAPA	CAPADR
0,00 €	0,00 €	0,00 €	0,00 €	0,00 €	0,00 €	0,00 €	0,00 €	0,00 €
Importe Unitario:	54,00 €	Nuevo Importe Unitario:	0,00 €					

INCIDENCIAS

INCIDENCIA DESCRIPCIÓN

74051	Solicitante de intervención 6613, que no declara ningun recinto en zona desfavorecida.
74053	Importe inferior a 100 Euros

(1) Con incidencias que retienen pago o deniegan el expediente.

(2) Se calcula sobre superficie declarada admisible.

(3) Aplicación del artículo 16 bis del RD 147/2023.

(4) Expediente con algunos recintos de pastos permanentes ubicados en espacios protegidos donde la carga ganadera mínima será 0,1 UGM/ha.

Puede verificar la integridad de una copia de este documento mediante la lectura del código QR adjunto o mediante el acceso a la dirección <https://ws050.juntadeandalucia.es/verificarFirma> indicando el código de VERIFICACIÓN

FIRMADO POR

RAQUEL MARIA ESPIN CRESPO

17/10/2024

VERIFICACIÓN

Pk2jmJDVJQXVSF7B6ESWF6FEMYA9VL

PÁG. 2804/3958





APELLIDOS Y NOMBRE / RAZÓN SOCIAL

JURADO RUIZ MARIA BELEN

NIF

****8137*

EXPEDIENTE

1263127

RESOLUCIÓN

DENEGACIÓN DE LA AYUDA

DATOS DE MANTENIMIENTO UNIDADES

GRUPO DE PAGO

ZONAS DE LIMITACIONES NATURALES

**Sup. Dec.
Admisible**

0,00

**Sup.
Resuelta**

0,00

Sobredecl.

0,00

% Sobredecl.

0,00

RESUMEN DE PAGOS

IMPORTE (Euros)

	RESUELTO	FEADER	MAPA	CAPADR
A pagar	0,00	0,00	0,00	0,00

APLICACIÓN DE REDUCCIONES Y PENALIZACIONES (%)

Crterios de subvencionabilidad (1)	Presentación tardía	Omisión declaración	Condicionalidad
100,00	0,00	0,00	0,00

IMPORTE (Euros)

Calculado(2)	Reducción	Penalización	Reducción Penalización (3)	Penalización adicional	Resuelto	FEADER	MAPA	CAPADR
0,00 €	0,00 €	0,00 €	0,00 €	0,00 €	0,00 €	0,00 €	0,00 €	0,00 €
Importe Unitario:	54,00 €	Nuevo Importe Unitario:	0,00 €					

RECINTOS PROPUESTOS

REF.	REFERENCIA SIGPAC	CULTIVO	S/R	USO SIGPAC	Sup. Dec. admisible	Sup. Campo	Sup. Determ.	Sup. Resuelta
5328650	23-092-076-00169-0002	OLIVAR	S		0,70		0,70	0,70
5328651	23-092-076-00171-0001	OLIVAR	S		0,45		0,45	0,45
5328652	23-092-076-00172-0001	OLIVAR	S		0,48		0,48	0,48
5328653	23-092-076-00170-0011	OLIVAR	S		0,02		0,02	0,02
5328654	23-092-076-00170-0014	OLIVAR	S		2,79		2,79	2,79
5328655	23-092-076-00186-0004	OLIVAR	S		0,76		0,76	0,76
5328656	23-092-076-00179-0001	OLIVAR	S		0,27		0,27	0,27
5328657	23-092-076-00170-0015	OLIVAR	S		0,84		0,84	0,84
5328658	23-092-076-00187-0004	OLIVAR	S		0,42		0,42	0,42

INCIDENCIAS

INCIDENCIA DESCRIPCIÓN

74018	Productor que no es agricultor a título principal, según los datos del ejercicio fiscal n-1 y seguridad socia.
74053	Importe inferior a 100 Euros

(1) Con incidencias que retienen pago o deniegan el expediente.

(2) Se calcula sobre superficie declarada admisible.

(3) Aplicación del artículo 16 bis del RD 147/2023.

(4) Expediente con algunos recintos de pastos permanentes ubicados en espacios protegidos donde la carga ganadera mínima será 0,1 UGM/ha.

Puede verificar la integridad de una copia de este documento mediante la lectura del código QR adjunto o mediante el acceso a la dirección <https://ws050.juntadeandalucia.es/verificarFirma> indicando el código de VERIFICACIÓN

FIRMADO POR

RAQUEL MARIA ESPIN CRESPO

17/10/2024

VERIFICACIÓN

Pk2jmJDVJQXVSF7B6ESWF6FEMYA9VL

PÁG. 2805/3958





APELLIDOS Y NOMBRE / RAZÓN SOCIAL

JURADO VELASCO MARIA DOLORES

NIF

****8305*

EXPEDIENTE

1090112

RESOLUCIÓN

DENEGACIÓN DE LA AYUDA

DATOS DE MANTENIMIENTO UNIDADES

GRUPO DE PAGO

ZONAS DE LIMITACIONES NATURALES

**Sup. Dec.
Admisible**

0,00

**Sup.
Resuelta**

0,00

Sobredecl.

0,00

% Sobredecl.

0,00

RESUMEN DE PAGOS

IMPORTE (Euros)

	RESUELTO	FEADER	MAPA	CAPADR
A pagar	0,00	0,00	0,00	0,00

APLICACIÓN DE REDUCCIONES Y PENALIZACIONES (%)

Crterios de subvencionabilidad (1)	Presentación tardía	Omisión declaración	Condicionalidad
100,00	0,00	0,00	0,00

IMPORTE (Euros)

Calculado(2)	Reducción	Penalización	Reducción Penalización (3)	Penalización adicional	Resuelto	FEADER	MAPA	CAPADR
0,00 €	0,00 €	0,00 €	0,00 €	0,00 €	0,00 €	0,00 €	0,00 €	0,00 €
Importe Unitario:	54,00 €	Nuevo Importe Unitario:	0,00 €					

RECINTOS PROPUESTOS

REF.	REFERENCIA SIGPAC	CULTIVO	S/R	USO SIGPAC	Sup. Dec. admisible	Sup. Campo	Sup. Determ.	Sup. Resuelta
-809291	23-003-041-00073-0001	OLIVAR	S		1,20		1,20	1,20
-809290	23-003-041-00078-0001	OLIVAR	S		0,67		0,67	0,67
170000006424944	23-003-038-00144-0001	OLIVAR	S		1,30		1,30	1,30
170000006424946	23-003-041-00075-0001	OLIVAR	S		0,02		0,02	0,02

INCIDENCIAS

INCIDENCIA DESCRIPCIÓN

2454	Solicitante de intervención 6613 cuyo regimen de afiliacion a la SS no es ni el sistema especial agrario(cuenta ajena) ni autonomo con actividad agraria.
74018	Productor que no es agricultor a título principal, según los datos del ejercicio fiscal n-1 y seguridad socia.
74053	Importe inferior a 100 Euros

(1) Con incidencias que retienen pago o deniegan el expediente.

(2) Se calcula sobre superficie declarada admisible.

(3) Aplicación del artículo 16 bis del RD 147/2023.

(4) Expediente con algunos recintos de pastos permanentes ubicados en espacios protegidos donde la carga ganadera mínima será 0,1 UGM/ha.

Puede verificar la integridad de una copia de este documento mediante la lectura del código QR adjunto o mediante el acceso a la dirección <https://ws050.juntadeandalucia.es/verificarFirma> indicando el código de VERIFICACIÓN

FIRMADO POR

RAQUEL MARIA ESPIN CRESPO

17/10/2024

VERIFICACIÓN

Pk2jmJDVJQXVSF7B6ESWF6FEMYA9VL

PÁG. 2806/3958





APELLIDOS Y NOMBRE / RAZÓN SOCIAL

JUSTICIA HERVAS MARIA TERESA

NIF

****4123*

EXPEDIENTE

1182019

RESOLUCIÓN

DENEGACIÓN DE LA AYUDA

DATOS DE MANTENIMIENTO UNIDADES

GRUPO DE PAGO

ZONAS DE LIMITACIONES NATURALES

Sup. Dec. Admisible

0,50

Sup. Resuelta

0,50

Sobredecl.

0,00

% Sobredecl.

0,00

RESUMEN DE PAGOS

IMPORTE (Euros)

	RESUELTO	FEADER	MAPA	CAPADR
A pagar	0,00	0,00	0,00	0,00

APLICACIÓN DE REDUCCIONES Y PENALIZACIONES (%)

Criterios de subvencionabilidad (1)	Presentación tardía	Omisión declaración	Condicionabilidad
100,00	0,00	0,00	0,00

IMPORTE (Euros)

Calculado(2)	Reducción	Penalización	Reducción Penalización (3)	Penalización adicional	Resuelto	FEADER	MAPA	CAPADR
27,00 €	0,00 €	0,00 €	0,00 €	0,00 €	0,00 €	0,00 €	0,00 €	0,00 €
Importe Unitario:	54,00 €	Nuevo Importe Unitario:	54,00 €					

RECINTOS PROPUESTOS

REF.	REFERENCIA SIGPAC	CULTIVO	S/R	USO SIGPAC	Sup. Dec. admisible	Sup. Campo	Sup. Determ.	Sup. Resuelta
170000006070534	23-009-039-00241-0001	OLIVAR	R		0,50		0,50	0,50

INCIDENCIAS

INCIDENCIA DESCRIPCIÓN

74053 Importe inferior a 100 Euros

(1) Con incidencias que retienen pago o deniegan el expediente.

(2) Se calcula sobre superficie declarada admisible.

(3) Aplicación del artículo 16 bis del RD 147/2023.

(4) Expediente con algunos recintos de pastos permanentes ubicados en espacios protegidos donde la carga ganadera mínima será 0,1 UGM/ha.

Puede verificar la integridad de una copia de este documento mediante la lectura del código QR adjunto o mediante el acceso a la dirección <https://ws050.juntadeandalucia.es/verificarFirma> indicando el código de VERIFICACIÓN

FIRMADO POR

RAQUEL MARIA ESPIN CRESPO

17/10/2024

VERIFICACIÓN

Pk2jmJDVJQXVSF7B6ESWF6FEMYA9VL

PÁG. 2807/3958





APELLIDOS Y NOMBRE / RAZÓN SOCIAL

LA ROSA GARCIA JOSE MANUEL

NIF

***6611*

EXPEDIENTE

1231840

RESOLUCIÓN

DENEGACIÓN DE LA AYUDA

DATOS DE MANTENIMIENTO UNIDADES

GRUPO DE PAGO

ZONAS DE LIMITACIONES NATURALES

Sup. Dec. Admisible

0,00

Sup. Resuelta

0,00

Sobredecl.

0,00

% Sobredecl.

0,00

RESUMEN DE PAGOS

IMPORTE (Euros)

	RESUELTO	FEADER	MAPA	CAPADR
A pagar	0,00	0,00	0,00	0,00

APLICACIÓN DE REDUCCIONES Y PENALIZACIONES (%)

Crterios de subvencionabilidad (1)	Presentación tardía	Omisión declaración	Condicionalidad
100,00	0,00	0,00	0,00

IMPORTE (Euros)

Calculado(2)	Reducción	Penalización	Reducción Penalización (3)	Penalización adicional	Resuelto	FEADER	MAPA	CAPADR
0,00 €	0,00 €	0,00 €	0,00 €	0,00 €	0,00 €	0,00 €	0,00 €	0,00 €
Importe Unitario:	54,00 €	Nuevo Importe Unitario:	0,00 €					

RECINTOS PROPUESTOS

REF.	REFERENCIA SIGPAC	CULTIVO	S/R	USO SIGPAC	Sup. Dec. admisible	Sup. Campo	Sup. Determ.	Sup. Resuelta
-1004844	23-003-032-00303-0002	OLIVAR	S		0,01		0,01	0,01
-1004843	23-003-032-00302-0004	OLIVAR	S		0,25		0,25	0,25
5488641	23-003-032-00361-0001	OLIVAR	S		0,47		0,47	0,47
170000006429862	23-003-032-00301-0001	OLIVAR	S		1,09		1,09	1,09
170000006429863	23-003-032-00303-0002	OLIVAR	S		0,01		0,01	0,01
170000006429864	23-003-032-00302-0001	OLIVAR	S		0,45		0,45	0,45
170000006429865	23-003-032-00303-0002	OLIVAR	S		0,01		0,01	0,01
170000006429867	23-003-032-00316-0001	OLIVAR	S		0,71		0,71	0,71

INCIDENCIAS

INCIDENCIA DESCRIPCIÓN

2454	Solicitante de intervención 6613 cuyo regimen de afiliacion a la SS no es ni el sistema especial agrario(cuenta ajena) ni autonomo con actividad agraria.
74018	Productor que no es agricultor a título principal, según los datos del ejercicio fiscal n-1 y seguridad socia.
74053	Importe inferior a 100 Euros

(1) Con incidencias que retienen pago o deniegan el expediente.

(2) Se calcula sobre superficie declarada admisible.

(3) Aplicación del artículo 16 bis del RD 147/2023.

(4) Expediente con algunos recintos de pastos permanentes ubicados en espacios protegidos donde la carga ganadera mínima será 0,1 UGM/ha.

Puede verificar la integridad de una copia de este documento mediante la lectura del código QR adjunto o mediante el acceso a la dirección <https://ws050.juntadeandalucia.es/verificarFirma> indicando el código de VERIFICACIÓN

FIRMADO POR

RAQUEL MARIA ESPIN CRESPO

17/10/2024

VERIFICACIÓN

Pk2jmJDVJQXVSF7B6ESWF6FEMYA9VL

PÁG. 2808/3958





APELLIDOS Y NOMBRE / RAZÓN SOCIAL

LA TORRE ARROYO JUANA

NIF

***8619*

EXPEDIENTE

1143082

RESOLUCIÓN

DENEGACIÓN DE LA AYUDA

DATOS DE MANTENIMIENTO UNIDADES

GRUPO DE PAGO

ZONAS DE LIMITACIONES NATURALES

**Sup. Dec.
Admisible**

0,00

**Sup.
Resuelta**

0,00

Sobredecl.

0,00

% Sobredecl.

0,00

RESUMEN DE PAGOS

	IMPORTE (Euros)			
	RESUELTO	FEADER	MAPA	CAPADR
A pagar	0,00	0,00	0,00	0,00

APLICACIÓN DE REDUCCIONES Y PENALIZACIONES (%)

Crterios de subvencionabilidad (1)	Presentación tardía	Omisión declaración	Condicionalidad
100,00	0,00	0,00	0,00

IMPORTE (Euros)

Calculado(2)	Reducción	Penalización	Reducción Penalización (3)	Penalización adicional	Resuelto	FEADER	MAPA	CAPADR
0,00 €	0,00 €	0,00 €	0,00 €	0,00 €	0,00 €	0,00 €	0,00 €	0,00 €
Importe Unitario:	54,00 €	Nuevo Importe Unitario:	0,00 €					

RECINTOS PROPUESTOS

REF.	REFERENCIA SIGPAC	CULTIVO	S/R	USO SIGPAC	Sup. Dec. admisible	Sup. Campo	Sup. Determ.	Sup. Resuelta
170000005922435	23-003-035-00067-0001	OLIVAR	S		0,44		0,44	0,44
170000005922436	23-003-035-00068-0001	OLIVAR	S		0,03		0,03	0,03
170000005922437	23-003-035-00491-0001	OLIVAR	S		0,03		0,03	0,03
170000005922438	23-003-035-00525-0001	OLIVAR	S		0,02		0,02	0,02
170000005922439	23-003-035-00527-0002	OLIVAR	S		2,95		2,95	2,95
170000005922440	23-003-035-00528-0001	OLIVAR	S		0,12		0,12	0,12
170000005922441	23-003-035-00529-0001	OLIVAR	S		0,01		0,01	0,01
170000005922442	23-003-035-00530-0001	OLIVAR	S		0,03		0,03	0,03
170000005922443	23-003-035-00531-0001	OLIVAR	S		0,01		0,01	0,01
170000005922444	23-003-035-00532-0002	OLIVAR	S		0,01		0,01	0,01
170000005922445	23-003-035-00170-0001	OLIVAR	S		0,64		0,64	0,64

INCIDENCIAS

INCIDENCIA DESCRIPCIÓN

2454	Solicitante de intervención 6613 cuyo regimen de afiliación a la SS no es ni el sistema especial agrario(cuenta ajena) ni autonomo con actividad agraria.
74018	Productor que no es agricultor a título principal, según los datos del ejercicio fiscal n-1 y seguridad socia.
74053	Importe inferior a 100 Euros

(1) Con incidencias que retienen pago o deniegan el expediente.

(2) Se calcula sobre superficie declarada admisible.

(3) Aplicación del artículo 16 bis del RD 147/2023.

(4) Expediente con algunos recintos de pastos permanentes ubicados en espacios protegidos donde la carga ganadera mínima será 0,1 UGM/ha.

Puede verificar la integridad de una copia de este documento mediante la lectura del código QR adjunto o mediante el acceso a la dirección <https://ws050.juntadeandalucia.es/verificarFirma> indicando el código de VERIFICACIÓN

FIRMADO POR

RAQUEL MARIA ESPIN CRESPO

17/10/2024

VERIFICACIÓN

Pk2jmJDVJQXVSF7B6ESWF6FEMYA9VL

PÁG. 2809/3958





APELLIDOS Y NOMBRE / RAZÓN SOCIAL

LA TORRE VILLEN ANA MARIA

NIF

****3904*

EXPEDIENTE

1049487

RESOLUCIÓN

DENEGACIÓN DE LA AYUDA

DATOS DE MANTENIMIENTO UNIDADES

GRUPO DE PAGO

ZONAS DE LIMITACIONES NATURALES

**Sup. Dec.
Admisible**

0,00

**Sup.
Resuelta**

0,00

Sobredecl.

0,00

% Sobredecl.

0,00

RESUMEN DE PAGOS

IMPORTE (Euros)

	RESUELTO	FEADER	MAPA	CAPADR
A pagar	0,00	0,00	0,00	0,00

APLICACIÓN DE REDUCCIONES Y PENALIZACIONES (%)

Crterios de subvencionabilidad (1)	Presentación tardía	Omisión declaración	Condicionalidad
100,00	0,00	0,00	0,00

IMPORTE (Euros)

Calculado(2)	Reducción	Penalización	Reducción Penalización (3)	Penalización adicional	Resuelto	FEADER	MAPA	CAPADR
0,00 €	0,00 €	0,00 €	0,00 €	0,00 €	0,00 €	0,00 €	0,00 €	0,00 €
Importe Unitario:	54,00 €	Nuevo Importe Unitario:	0,00 €					

RECINTOS PROPUESTOS

REF.	REFERENCIA SIGPAC	CULTIVO	S/R	USO SIGPAC	Sup. Dec. admisible	Sup. Campo	Sup. Determ.	Sup. Resuelta
-1285696	23-003-013-00269-0001	OLIVAR	S		0,01		0,01	0,01
-527304	23-003-013-00274-0003	OLIVAR	S		0,03		0,03	0,03
170000003025064	23-003-013-00271-0001	OLIVAR	S		1,54		1,54	1,54
170000003025065	23-003-013-00274-0002	OLIVAR	S		0,24		0,24	0,24

INCIDENCIAS

INCIDENCIA DESCRIPCIÓN

74018	Productor que no es agricultor a título principal, según los datos del ejercicio fiscal n-1 y seguridad socia.
74053	Importe inferior a 100 Euros

(1) Con incidencias que retienen pago o deniegan el expediente.

(2) Se calcula sobre superficie declarada admisible.

(3) Aplicación del artículo 16 bis del RD 147/2023.

(4) Expediente con algunos recintos de pastos permanentes ubicados en espacios protegidos donde la carga ganadera mínima será 0,1 UGM/ha.

Puede verificar la integridad de una copia de este documento mediante la lectura del código QR adjunto o mediante el acceso a la dirección <https://ws050.juntadeandalucia.es/verificarFirma> indicando el código de VERIFICACIÓN

FIRMADO POR	RAQUEL MARIA ESPIN CRESPO	17/10/2024
VERIFICACIÓN	Pk2jmJDVJQXVSF7B6ESWF6FEMYA9VL	PÁG. 2810/3958





APELLIDOS Y NOMBRE / RAZÓN SOCIAL

LAMONEDA GARCIA FERNANDO

NIF

****2422*

EXPEDIENTE

1088931

RESOLUCIÓN

DENEGACIÓN DE LA AYUDA

DATOS DE MANTENIMIENTO UNIDADES

GRUPO DE PAGO

ZONAS DE LIMITACIONES NATURALES

**Sup. Dec.
Admisible**

0,00

**Sup.
Resuelta**

0,00

Sobredecl.

0,00

% Sobredecl.

0,00

RESUMEN DE PAGOS

IMPORTE (Euros)

	RESUELTO	FEADER	MAPA	CAPADR
A pagar	0,00	0,00	0,00	0,00

APLICACIÓN DE REDUCCIONES Y PENALIZACIONES (%)

Criterios de subvencionabilidad (1)	Presentación tardía	Omisión declaración	Condicionalidad
100,00	0,00	0,00	0,00

IMPORTE (Euros)

Calculado(2)	Reducción	Penalización	Reducción Penalización (3)	Penalización adicional	Resuelto	FEADER	MAPA	CAPADR
0,00 €	0,00 €	0,00 €	0,00 €	0,00 €	0,00 €	0,00 €	0,00 €	0,00 €
Importe Unitario:	54,00 €	Nuevo Importe Unitario:	0,00 €					

RECINTOS PROPUESTOS

REF.	REFERENCIA SIGPAC	CULTIVO	S/R	USO SIGPAC	Sup. Dec. admisible	Sup. Campo	Sup. Determ.	Sup. Resuelta
-79735	23-014-018-00322-0001	OLIVAR	S		0,36		0,36	0,36
5287901	23-014-020-00158-0001	OLIVAR	S		0,58		0,58	0,58
5287902	23-014-020-00117-0001	OLIVAR	S		0,43		0,43	0,43
5287903	23-014-020-00147-0001	OLIVAR	S		0,24		0,24	0,24
5287904	23-014-019-00165-0001	OLIVAR	S		0,54		0,54	0,54
5498447	23-014-002-00276-0001	OLIVAR	S		0,15		0,15	0,15
5498449	23-014-002-00154-0001	OLIVAR	S		0,47		0,47	0,40
170000002652724	23-014-012-00045-0001	OLIVAR	R		0,64		0,64	0,64
170000002652725	23-014-012-00046-0001	OLIVAR	R		0,53		0,53	0,53
170000002652726	23-014-012-00047-0001	OLIVAR	R		0,57		0,57	0,57

INCIDENCIAS

INCIDENCIA DESCRIPCIÓN

4272	Verifica que las líneas de declaración de las Solicitudes Únicas no tienen solapes con la capa de Retroactividad Gráfica (ambas de la misma campaña) a nivel de expediente/línea de declaración gráfica de la solicitud. Recinto:23-014-002-00154-00001 Cultivo: - Agregado de la referencia del recinto.:0 Zona de la referencia del recinto.:0 Superficie solapada.:0,07 Id. Incid.:98040921
74018	Productor que no es agricultor a título principal, según los datos del ejercicio fiscal n-1 y seguridad socia.
74053	Importe inferior a 100 Euros

(1) Con incidencias que retienen pago o deniegan el expediente.

(2) Se calcula sobre superficie declarada admisible.

(3) Aplicación del artículo 16 bis del RD 147/2023.

(4) Expediente con algunos recintos de pastos permanentes ubicados en espacios protegidos donde la carga ganadera mínima será 0,1 UGM/ha.

Puede verificar la integridad de una copia de este documento mediante la lectura del código QR adjunto o mediante el acceso a la dirección <https://ws050.juntadeandalucia.es/verificarFirma> indicando el código de VERIFICACIÓN

FIRMADO POR

RAQUEL MARIA ESPIN CRESPO

17/10/2024

VERIFICACIÓN

Pk2jmJDVJQXVSF7B6ESWF6FEMYA9VL

PÁG. 2811/3958





APELLIDOS Y NOMBRE / RAZÓN SOCIAL

LANAGRAN MONTILLA ENRIQUE

NIF

****3353*

EXPEDIENTE

1165995

RESOLUCIÓN

DENEGACIÓN DE LA AYUDA

DATOS DE MANTENIMIENTO UNIDADES

GRUPO DE PAGO

ZONAS DE LIMITACIONES NATURALES

**Sup. Dec.
Admisible**

0,00

**Sup.
Resuelta**

0,00

Sobredecl.

0,00

% Sobredecl.

0,00

RESUMEN DE PAGOS

IMPORTE (Euros)

	RESUELTO	FEADER	MAPA	CAPADR
A pagar	0,00	0,00	0,00	0,00

APLICACIÓN DE REDUCCIONES Y PENALIZACIONES (%)

Crterios de subvencionabilidad (1)	Presentación tardía	Omisión declaración	Condicionalidad
100,00	0,00	0,00	0,00

IMPORTE (Euros)

Calculado(2)	Reducción	Penalización	Reducción Penalización (3)	Penalización adicional	Resuelto	FEADER	MAPA	CAPADR
0,00 €	0,00 €	0,00 €	0,00 €	0,00 €	0,00 €	0,00 €	0,00 €	0,00 €
Importe Unitario:	54,00 €	Nuevo Importe Unitario:	0,00 €					

(1) Con incidencias que retienen pago o deniegan el expediente.

(2) Se calcula sobre superficie declarada admisible.

(3) Aplicación del artículo 16 bis del RD 147/2023.

(4) Expediente con algunos recintos de pastos permanentes ubicados en espacios protegidos donde la carga ganadera mínima será 0,1 UGM/ha.

Puede verificar la integridad de una copia de este documento mediante la lectura del código QR adjunto o mediante el acceso a la dirección <https://ws050.juntadeandalucia.es/verificarFirma> indicando el código de VERIFICACIÓN

FIRMADO POR	RAQUEL MARIA ESPIN CRESPO	17/10/2024	
VERIFICACIÓN	Pk2jmJDVJQXVSF7B6ESWF6FEMYA9VL	PÁG. 2812/3958	



RECINTOS PROPUESTOS

REF.	REFERENCIA SIGPAC	CULTIVO	S/R	USO SIGPAC	Sup. Dec. admisible	Sup. Campo	Sup. Determ.	Sup. Resuelta
-1244582	23-069-021-00839-0001	OLIVAR	S		0,03		0,03	0,00
-1244581	23-069-021-00040-0001	OLIVAR	S		1,69		1,69	1,69
-963589	23-069-021-00054-0003	OLIVAR	S		0,04		0,04	0,04
4615638	23-069-001-00412-0001	OLIVAR	S		1,24		1,24	1,24
6821294	23-006-004-00086-0002	OLIVAR	R		1,57		1,57	1,57
6821295	23-006-004-00088-0001	OLIVAR	R		0,52		0,52	0,52
6821297	23-006-004-00094-0001	OLIVAR	R		0,12		0,12	0,12
1700000006387014	23-006-004-00091-0001	OLIVAR	R		0,32		0,32	0,32
1700000006387015	23-006-004-00093-0002	OLIVAR	R		0,20		0,20	0,20
1700000006387016	23-006-018-00431-0001	OLIVAR	R		2,57		2,57	2,57
1700000006387017	23-006-018-00433-0002	OLIVAR	R		0,84		0,84	0,84
1700000006387018	23-040-006-00219-0001	OLIVAR	S		2,65		2,65	2,65
1700000006387019	23-040-006-00220-0001	OLIVAR	S		0,01		0,01	0,01
1700000006387020	23-006-018-00427-0001	OLIVAR	R		0,01		0,01	0,01
1700000006387021	23-006-018-00429-0001	OLIVAR	R		0,02		0,02	0,02
1700000006387022	23-006-018-00434-0002	OLIVAR	R		0,12		0,12	0,12
1700000006387023	23-006-018-00435-0002	OLIVAR	R		0,09		0,09	0,09
1700000006387024	23-006-018-00436-0003	OLIVAR	R		10,64		10,64	10,64
1700000006387025	23-069-021-00031-0001	OLIVAR	S		0,01		0,01	0,01
1700000006387026	23-069-021-00047-0001	OLIVAR	S		0,06		0,06	0,06
1700000006387027	23-069-021-00048-0005	OLIVAR	S		8,26		8,26	8,26
1700000006387029	23-069-021-00801-0001	OLIVAR	S		0,03		0,03	0,03
1700000006387030	23-069-001-00204-0001	OLIVAR	S		0,02		0,02	0,02
1700000006387031	23-069-001-00202-0006	OLIVAR	S		0,05		0,05	0,05
1700000006387034	23-069-021-00081-0001	OLIVAR	S		0,04		0,04	0,04
1700000006387035	23-040-006-00219-0001	OLIVAR	R		3,38		3,38	3,38
1700000006387036	23-069-001-00201-0002	OLIVAR	S		3,06		3,06	3,06
1700000006387037	23-006-018-00430-0002	OLIVAR	R		0,01		0,01	0,01
1700000006387038	23-069-001-00191-0015	OLIVAR	S		0,02		0,02	0,02
1700000006387039	23-069-001-00202-0002	OLIVAR	S		4,91		4,91	4,91
1700000006387040	23-006-018-00486-0002	OLIVAR	S		1,99		1,99	1,99
1700000006387041	23-040-006-00219-0002	OLIVAR	S		2,09		2,09	2,09
1700000006387042	23-040-006-00219-0002	OLIVAR	R		2,67		2,67	2,67

INCIDENCIAS

INCIDENCIA DESCRIPCIÓN

242	Recinto pendiente de acreditación de titularidad. Recinto:23-069-021-00839-00001 Cultivo:101010 OLIVAR-PICUAL Secano
2454	Solicitante de intervención 6613 cuyo regimen de afiliación a la SS no es ni el sistema especial agrario(cuenta ajena) ni autonomo con actividad agraria.
74018	Productor que no es agricultor a título principal, según los datos del ejercicio fiscal n-1 y seguridad socia.
74053	Importe inferior a 100 Euros

(1) Con incidencias que retienen pago o deniegan el expediente.
(2) Se calcula sobre superficie declarada admisible.
(3) Aplicación del artículo 16 bis del RD 147/2023.
(4) Expediente con algunos recintos de pastos permanentes ubicados en espacios protegidos donde la carga ganadera mínima será 0,1 UGM/ha.

Puede verificar la integridad de una copia de este documento mediante la lectura del código QR adjunto o mediante el acceso a la dirección https://ws050.juntadeandalucia.es/verificarFirma indicando el código de VERIFICACIÓN			
FIRMADO POR	RAQUEL MARIA ESPIN CRESPO	17/10/2024	
VERIFICACIÓN	Pk2jmJDVJQXVSF7B6ESWF6FEMYA9VL	PÁG. 2813/3958	

**APELLIDOS Y NOMBRE / RAZÓN SOCIAL**

LARA AGUAYO JOSE

NIF

***9870*

EXPEDIENTE

1137712

RESOLUCIÓN

DENEGACIÓN DE LA AYUDA

DATOS DE MANTENIMIENTO UNIDADES**GRUPO DE PAGO**

ZONAS DE LIMITACIONES NATURALES

**Sup. Dec.
Admisible**

0,00

**Sup.
Resuelta**

0,00

Sobredecl.

0,00

% Sobredecl.

0,00

RESUMEN DE PAGOS**IMPORTE (Euros)**

	RESUELTO	FEADER	MAPA	CAPADR
A pagar	0,00	0,00	0,00	0,00

APLICACIÓN DE REDUCCIONES Y PENALIZACIONES (%)

Crterios de subvencionabilidad (1)	Presentación tardía	Omisión declaración	Condicionalidad
100,00	0,00	0,00	0,00

IMPORTE (Euros)

Calculado(2)	Reducción	Penalización	Reducción adicional	Penalización adicional	Resuelto	FEADER	MAPA	CAPADR
0,00 €	0,00 €	0,00 €	0,00 €	0,00 €	0,00 €	0,00 €	0,00 €	0,00 €
Importe Unitario:	54,00 €	Nuevo Importe Unitario:	0,00 €					

RECINTOS PROPUESTOS

REF.	REFERENCIA SIGPAC	CULTIVO	S/R	USO SIGPAC	Sup. Dec. admisible	Sup. Campo	Sup. Determ.	Sup. Resuelta
5500941	23-003-033-00162-0001	OLIVAR	S		0,06		0,06	0,06
5500947	23-003-033-00162-0002	OLIVAR	S		0,02		0,02	0,02
6913579	23-003-027-00296-0002	OLIVAR	S		0,40		0,40	0,40
6913587	23-003-027-00135-0001	OLIVAR	S		0,01		0,01	0,01
6913591	23-003-027-00136-0002	OLIVAR	S		0,48		0,48	0,48
170000006483221	23-003-014-00058-0002	OLIVAR	S		0,60		0,60	0,60
170000006483222	23-003-016-00150-0001	OLIVAR	R		0,29		0,29	0,29
170000006483223	23-003-016-00151-0001	OLIVAR	R		0,01		0,01	0,01
170000006483224	23-003-016-00152-0001	OLIVAR	R		0,01		0,01	0,01
170000006483225	23-003-033-00160-0001	OLIVAR	S		0,10		0,10	0,10
170000006483227	23-003-016-00149-0005	OLIVAR	R		0,03		0,03	0,03
170000006483229	23-003-016-00164-0001	OLIVAR	R		0,34		0,34	0,34
170000006483230	23-003-016-00168-0001	OLIVAR	R		0,02		0,02	0,02

INCIDENCIAS**INCIDENCIA DESCRIPCIÓN**

2454	Solicitante de intervención 6613 cuyo regimen de afiliacion a la SS no es ni el sistema especial agrario(cuenta ajena) ni autonomo con actividad agraria.
74018	Productor que no es agricultor a título principal, según los datos del ejercicio fiscal n-1 y seguridad socia.
74053	Importe inferior a 100 Euros

(1) Con incidencias que retienen pago o deniegan el expediente.

(2) Se calcula sobre superficie declarada admisible.

(3) Aplicación del artículo 16 bis del RD 147/2023.

(4) Expediente con algunos recintos de pastos permanentes ubicados en espacios protegidos donde la carga ganadera mínima será 0,1 UGM/ha.

Puede verificar la integridad de una copia de este documento mediante la lectura del código QR adjunto o mediante el acceso a la dirección <https://ws050.juntadeandalucia.es/verificarFirma> indicando el código de VERIFICACIÓN

FIRMADO POR

RAQUEL MARIA ESPIN CRESPO

17/10/2024

VERIFICACIÓN

Pk2jmJDVJQXVSF7B6ESWF6FEMYA9VL

PÁG. 2814/3958





APELLIDOS Y NOMBRE / RAZÓN SOCIAL

LARA GARCIA DOMINGO

NIF

***6302*

EXPEDIENTE

1155698

RESOLUCIÓN

DENEGACIÓN DE LA AYUDA

DATOS DE MANTENIMIENTO UNIDADES

GRUPO DE PAGO

ZONAS DE LIMITACIONES NATURALES

**Sup. Dec.
Admisible**

0,00

**Sup.
Resuelta**

0,00

Sobredecl.

0,00

% Sobredecl.

0,00

RESUMEN DE PAGOS

IMPORTE (Euros)

	RESUELTO	FEADER	MAPA	CAPADR
A pagar	0,00	0,00	0,00	0,00

APLICACIÓN DE REDUCCIONES Y PENALIZACIONES (%)

Crterios de subvencionabilidad (1)	Presentación tardía	Omisión declaración	Condicionalidad
100,00	0,00	0,00	0,00

IMPORTE (Euros)

Calculado(2)	Reducción	Penalización	Reducción Penalización (3)	Penalización adicional	Resuelto	FEADER	MAPA	CAPADR
0,00 €	0,00 €	0,00 €	0,00 €	0,00 €	0,00 €	0,00 €	0,00 €	0,00 €
Importe Unitario:	54,00 €	Nuevo Importe Unitario:	0,00 €					

RECINTOS PROPUESTOS

REF.	REFERENCIA SIGPAC	CULTIVO	S/R	USO SIGPAC	Sup. Dec. admisible	Sup. Campo	Sup. Determ.	Sup. Resuelta
170000005221100	23-003-035-00515-0001	OLIVAR	S		0,91		0,91	0,91
170000005221101	23-003-035-00516-0003	OLIVAR	S		0,05		0,05	0,05
170000005221102	23-003-035-00653-0001	OLIVAR	S		0,01		0,01	0,01

INCIDENCIAS

INCIDENCIA DESCRIPCIÓN

2454	Solicitante de intervención 6613 cuyo regimen de afiliacion a la SS no es ni el sistema especial agrario(cuenta ajena) ni autonomo con actividad agraria.
74018	Productor que no es agricultor a título principal, según los datos del ejercicio fiscal n-1 y seguridad socia.
74053	Importe inferior a 100 Euros

(1) Con incidencias que retienen pago o deniegan el expediente.

(2) Se calcula sobre superficie declarada admisible.

(3) Aplicación del artículo 16 bis del RD 147/2023.

(4) Expediente con algunos recintos de pastos permanentes ubicados en espacios protegidos donde la carga ganadera mínima será 0,1 UGM/ha.

Puede verificar la integridad de una copia de este documento mediante la lectura del código QR adjunto o mediante el acceso a la dirección <https://ws050.juntadeandalucia.es/verificarFirma> indicando el código de VERIFICACIÓN

FIRMADO POR

RAQUEL MARIA ESPIN CRESPO

17/10/2024

VERIFICACIÓN

Pk2jmJDVJQXVSF7B6ESWF6FEMYA9VL

PÁG. 2815/3958





APELLIDOS Y NOMBRE / RAZÓN SOCIAL

LARA GONZALEZ MARIA CARMEN

NIF

****4141*

EXPEDIENTE

1235605

RESOLUCIÓN

DENEGACIÓN DE LA AYUDA

DATOS DE MANTENIMIENTO UNIDADES

GRUPO DE PAGO

ZONAS DE LIMITACIONES NATURALES

Sup. Dec. Admisible

0,00

Sup. Resuelta

0,00

Sobredecl.

0,00

% Sobredecl.

0,00

RESUMEN DE PAGOS

IMPORTE (Euros)

	RESUELTO	FEADER	MAPA	CAPADR
A pagar	0,00	0,00	0,00	0,00

APLICACIÓN DE REDUCCIONES Y PENALIZACIONES (%)

Crterios de subvencionabilidad (1)	Presentación tardía	Omisión declaración	Condicionalidad
100,00	0,00	0,00	0,00

IMPORTE (Euros)

Calculado(2)	Reducción	Penalización	Reducción Penalización (3)	Penalización adicional	Resuelto	FEADER	MAPA	CAPADR
0,00 €	0,00 €	0,00 €	0,00 €	0,00 €	0,00 €	0,00 €	0,00 €	0,00 €
Importe Unitario:	54,00 €	Nuevo Importe Unitario:	0,00 €					

RECINTOS PROPUESTOS

REF.	REFERENCIA SIGPAC	CULTIVO	S/R	USO SIGPAC	Sup. Dec. admisible	Sup. Campo	Sup. Determ.	Sup. Resuelta
-186146	23-077-004-00075-0001	OLIVAR	S		0,93		0,93	0,93
4233555	23-077-004-00075-0002	OLIVAR	S		0,30		0,30	0,30
4233568	23-077-004-00093-0001	OLIVAR	S		1,12		1,12	1,12
4233573	23-077-004-00074-0001	OLIVAR	S		0,33		0,33	0,33
4233660	23-077-004-00149-0003	OLIVAR	S		0,04		0,04	0,04
4233681	23-077-004-00147-0001	OLIVAR	S		0,01		0,01	0,01
170000006512822	23-003-035-00174-0001	OLIVAR	S		2,20		2,20	2,20
170000006512825	23-003-035-00169-0003	OLIVAR	S		3,22		3,22	3,22

INCIDENCIAS

INCIDENCIA DESCRIPCIÓN

2454	Solicitante de intervención 6613 cuyo regimen de afiliacion a la SS no es ni el sistema especial agrario(cuenta ajena) ni autonomo con actividad agraria.
74018	Productor que no es agricultor a título principal, según los datos del ejercicio fiscal n-1 y seguridad socia.
74053	Importe inferior a 100 Euros

(1) Con incidencias que retienen pago o deniegan el expediente.

(2) Se calcula sobre superficie declarada admisible.

(3) Aplicación del artículo 16 bis del RD 147/2023.

(4) Expediente con algunos recintos de pastos permanentes ubicados en espacios protegidos donde la carga ganadera mínima será 0,1 UGM/ha.

Puede verificar la integridad de una copia de este documento mediante la lectura del código QR adjunto o mediante el acceso a la dirección <https://ws050.juntadeandalucia.es/verificarFirma> indicando el código de VERIFICACIÓN

FIRMADO POR	RAQUEL MARIA ESPIN CRESPO	17/10/2024
VERIFICACIÓN	Pk2jmJDVJQXVSF7B6ESWF6FEMYA9VL	PÁG. 2816/3958





APELLIDOS Y NOMBRE / RAZÓN SOCIAL

LARA GUIRAO MARIA ANTONIA

NIF

***0823*

EXPEDIENTE

1118176

RESOLUCIÓN

DENEGACIÓN DE LA AYUDA

DATOS DE MANTENIMIENTO UNIDADES

GRUPO DE PAGO

ZONAS DE LIMITACIONES NATURALES

**Sup. Dec.
Admisible**
0,49

**Sup.
Resuelta**
0,49

Sobredecl.
0,00

% Sobredecl.
0,00

RESUMEN DE PAGOS

	IMPORTE (Euros)			
	RESUELTO	FEADER	MAPA	CAPADR
A pagar	0,00	0,00	0,00	0,00

APLICACIÓN DE REDUCCIONES Y PENALIZACIONES (%)

Crterios de subvencionabilidad (1)	Presentación tardía	Omisión declaración	Condicionalidad
100,00	0,00	0,00	0,00

IMPORTE (Euros)

Calculado(2)	Reducción	Penalización	Reducción Penalización (3)	Penalización adicional	Resuelto	FEADER	MAPA	CAPADR
26,46 €	0,00 €	0,00 €	0,00 €	0,00 €	0,00 €	0,00 €	0,00 €	0,00 €
Importe Unitario:	54,00 €	Nuevo Importe Unitario:	54,00 €					

RECINTOS PROPUESTOS

REF.	REFERENCIA SIGPAC	CULTIVO	S/R	USO SIGPAC	Sup. Dec. admisible	Sup. Campo	Sup. Determ.	Sup. Resuelta
-85317	23-060-028-00306-0005	OLIVAR	S		0,05		0,05	0,05
1700000005272219	23-060-028-00190-0007	OLIVAR	S		0,10		0,10	0,10
1700000005272220	23-060-028-00306-0001	OLIVAR	S		0,02		0,02	0,02
1700000005272222	23-060-028-00191-0001	OLIVAR	S		0,03		0,03	0,03
1700000005272223	23-060-028-00306-0003	OLIVAR	S		0,05		0,05	0,05
1700000005272225	23-060-028-00190-0003	OLIVAR	S		0,24		0,24	0,24

INCIDENCIAS

INCIDENCIA DESCRIPCIÓN

74053 Importe inferior a 100 Euros

(1) Con incidencias que retienen pago o deniegan el expediente.

(2) Se calcula sobre superficie declarada admisible.

(3) Aplicación del artículo 16 bis del RD 147/2023.

(4) Expediente con algunos recintos de pastos permanentes ubicados en espacios protegidos donde la carga ganadera mínima será 0,1 UGM/ha.

Puede verificar la integridad de una copia de este documento mediante la lectura del código QR adjunto o mediante el acceso a la dirección <https://ws050.juntadeandalucia.es/verificarFirma> indicando el código de VERIFICACIÓN

FIRMADO POR

RAQUEL MARIA ESPIN CRESPO

17/10/2024

VERIFICACIÓN

Pk2jmJDVJQXVSF7B6ESWF6FEMYA9VL

PÁG. 2817/3958





APELLIDOS Y NOMBRE / RAZÓN SOCIAL

LARA ROMERO CARMEN DOLORES

NIF

****3979*

EXPEDIENTE

1068393

RESOLUCIÓN

DENEGACIÓN DE LA AYUDA

DATOS DE MANTENIMIENTO UNIDADES

GRUPO DE PAGO

ZONAS DE LIMITACIONES NATURALES

**Sup. Dec.
Admisible**

0,00

**Sup.
Resuelta**

0,00

Sobredecl.

0,00

% Sobredecl.

0,00

RESUMEN DE PAGOS

IMPORTE (Euros)

	RESUELTO	FEADER	MAPA	CAPADR
A pagar	0,00	0,00	0,00	0,00

APLICACIÓN DE REDUCCIONES Y PENALIZACIONES (%)

Crterios de subvencionabilidad (1)	Presentación tardía	Omisión declaración	Condicionalidad
100,00	0,00	0,00	0,00

IMPORTE (Euros)

Calculado(2)	Reducción	Penalización	Reducción Penalización (3)	Penalización adicional	Resuelto	FEADER	MAPA	CAPADR
0,00 €	0,00 €	0,00 €	0,00 €	0,00 €	0,00 €	0,00 €	0,00 €	0,00 €
Importe Unitario:	54,00 €	Nuevo Importe Unitario:	0,00 €					

RECINTOS PROPUESTOS

REF.	REFERENCIA SIGPAC	CULTIVO	S/R	USO SIGPAC	Sup. Dec. admisible	Sup. Campo	Sup. Determ.	Sup. Resuelta
-1270919	23-003-037-00352-0008	OLIVAR	S		0,42		0,42	0,42
1700000005213719	23-003-037-00018-0002	OLIVAR	S		0,05		0,05	0,05
1700000005213720	23-003-037-00020-0002	OLIVAR	S		0,12		0,12	0,12
1700000005213721	23-003-037-00021-0001	OLIVAR	S		1,36		1,36	1,36
1700000005213723	23-077-004-00137-0001	OLIVAR	S		0,73		0,73	0,73
1700000005213724	23-003-037-00257-0001	OLIVAR	S		0,01		0,01	0,01
1700000005213725	23-003-037-00258-0003	OLIVAR	S		1,70		1,70	1,70
1700000005213726	23-003-037-00259-0002	OLIVAR	S		0,02		0,02	0,02

INCIDENCIAS

INCIDENCIA DESCRIPCIÓN

2454	Solicitante de intervención 6613 cuyo regimen de afiliacion a la SS no es ni el sistema especial agrario(cuenta ajena) ni autonomo con actividad agraria.
74018	Productor que no es agricultor a título principal, según los datos del ejercicio fiscal n-1 y seguridad socia.
74053	Importe inferior a 100 Euros

(1) Con incidencias que retienen pago o deniegan el expediente.

(2) Se calcula sobre superficie declarada admisible.

(3) Aplicación del artículo 16 bis del RD 147/2023.

(4) Expediente con algunos recintos de pastos permanentes ubicados en espacios protegidos donde la carga ganadera mínima será 0,1 UGM/ha.

Puede verificar la integridad de una copia de este documento mediante la lectura del código QR adjunto o mediante el acceso a la dirección <https://ws050.juntadeandalucia.es/verificarFirma> indicando el código de VERIFICACIÓN

FIRMADO POR

RAQUEL MARIA ESPIN CRESPO

17/10/2024

VERIFICACIÓN

Pk2jmJDVJQXVSF7B6ESWF6FEMYA9VL

PÁG. 2818/3958





APELLIDOS Y NOMBRE / RAZÓN SOCIAL
LARA ROMERO MARIA DE LA ENCARNACION

NIF
***0305*

EXPEDIENTE
1068428

RESOLUCIÓN
DENEGACIÓN DE LA AYUDA

DATOS DE MANTENIMIENTO UNIDADES

GRUPO DE PAGO	Sup. Dec. Admisible	Sup. Resuelta	Sobredecl.	% Sobredecl.
ZONAS DE LIMITACIONES NATURALES	0,00	0,00	0,00	0,00

RESUMEN DE PAGOS

	IMPORTE (Euros)			
	RESUELTO	FEADER	MAPA	CAPADR
A pagar	0,00	0,00	0,00	0,00

APLICACIÓN DE REDUCCIONES Y PENALIZACIONES (%)

Crterios de subvencionabilidad (1)	Presentación tardía	Omisión declaración	Condicionalidad
100,00	0,00	0,00	0,00

IMPORTE (Euros)

Calculado(2)	Reducción	Penalización	Reducción adicional (3)	Penalización adicional	Resuelto	FEADER	MAPA	CAPADR
0,00 €	0,00 €	0,00 €	0,00 €	0,00 €	0,00 €	0,00 €	0,00 €	0,00 €
Importe Unitario:	54,00 €	Nuevo Importe Unitario:	0,00 €					

RECINTOS PROPUESTOS

REF.	REFERENCIA SIGPAC	CULTIVO	S/R	USO SIGPAC	Sup. Dec. admisible	Sup. Campo	Sup. Determ.	Sup. Resuelta
-1278757	23-003-035-00133-0001	OLIVAR	S		0,01		0,01	0,01
-1278756	23-003-035-00130-0001	OLIVAR	S		0,04		0,04	0,04
6887879	23-003-036-00007-0001	OLIVAR	R		0,33		0,33	0,33
170000005220491	23-003-035-00129-0002	OLIVAR	S		0,09		0,09	0,09
170000005220492	23-003-035-00130-0001	OLIVAR	S		3,65		3,65	3,65
170000005220493	23-003-036-00128-0001	OLIVAR	S		0,72		0,72	0,72
170000005220494	23-003-036-00129-0002	OLIVAR	S		0,02		0,02	0,02
170000005220495	23-003-035-00133-0001	OLIVAR	S		0,13		0,13	0,13
170000005220497	23-003-036-00162-0001	OLIVAR	S		0,01		0,01	0,01
170000005220498	23-003-037-00196-0001	OLIVAR	S		0,66		0,66	0,66
170000005220499	23-003-036-00178-0002	OLIVAR	S		0,84		0,84	0,84
170000005220500	23-003-036-00180-0002	OLIVAR	S		0,01		0,01	0,01
170000005220501	23-003-036-00093-0002	OLIVAR	S		0,01		0,01	0,01
170000005220502	23-003-036-00094-0002	OLIVAR	S		0,86		0,86	0,86
170000005220503	23-003-038-00296-0001	OLIVAR	S		0,66		0,66	0,66
170000005220504	23-003-037-00195-0001	OLIVAR	S		0,22		0,22	0,22
170000005220505	23-003-036-00179-0001	OLIVAR	S		1,05		1,05	1,05
170000005220506	23-003-041-00769-0001	OLIVAR	S		0,71		0,71	0,71

INCIDENCIAS

INCIDENCIA DESCRIPCIÓN

2454	Solicitante de intervención 6613 cuyo regimen de afiliación a la SS no es ni el sistema especial agrario(cuenta ajena) ni autonomo con actividad agraria.
74018	Productor que no es agricultor a título principal, según los datos del ejercicio fiscal n-1 y seguridad socia.
74053	Importe inferior a 100 Euros

(1) Con incidencias que retienen pago o deniegan el expediente.
(2) Se calcula sobre superficie declarada admisible.
(3) Aplicación del artículo 16 bis del RD 147/2023.
(4) Expediente con algunos recintos de pastos permanentes ubicados en espacios protegidos donde la carga ganadera mínima será 0,1 UGM/ha.

Puede verificar la integridad de una copia de este documento mediante la lectura del código QR adjunto o mediante el acceso a la dirección <https://ws050.juntadeandalucia.es/verificarFirma> indicando el código de VERIFICACIÓN

FIRMADO POR	RAQUEL MARIA ESPIN CRESPO	17/10/2024
VERIFICACIÓN	Pk2jmJDVJQXVSF7B6ESWF6FEMYA9VL	PÁG. 2819/3958





APELLIDOS Y NOMBRE / RAZÓN SOCIAL

LARA RUIZ SANTIAGO

NIF

****2177*

EXPEDIENTE

1202800

RESOLUCIÓN

DENEGACIÓN DE LA AYUDA

DATOS DE MANTENIMIENTO UNIDADES

GRUPO DE PAGO

ZONAS DE LIMITACIONES NATURALES

**Sup. Dec.
Admisible**

0,00

**Sup.
Resuelta**

0,00

Sobredecl.

0,00

% Sobredecl.

0,00

RESUMEN DE PAGOS

IMPORTE (Euros)

	RESUELTO	FEADER	MAPA	CAPADR
A pagar	0,00	0,00	0,00	0,00

APLICACIÓN DE REDUCCIONES Y PENALIZACIONES (%)

Criterios de subvencionabilidad (1)	Presentación tardía	Omisión declaración	Condicionabilidad
100,00	0,00	0,00	0,00

IMPORTE (Euros)

Calculado(2)	Reducción	Penalización	Reducción Penalización (3)	Penalización adicional	Resuelto	FEADER	MAPA	CAPADR
0,00 €	0,00 €	0,00 €	0,00 €	0,00 €	0,00 €	0,00 €	0,00 €	0,00 €
Importe Unitario:	54,00 €	Nuevo Importe Unitario:	0,00 €					

INCIDENCIAS

INCIDENCIA DESCRIPCIÓN

- 2454 Solicitante de intervención 6613 cuyo regimen de afiliacion a la SS no es ni el sistema especial agrario(cuenta ajena) ni autonomo con actividad agraria.
- 74018 Productor que no es agricultor a título principal, según los datos del ejercicio fiscal n-1 y seguridad socia.
- 74051 Solicitante de intervención 6613, que no declara ningun recinto en zona desfavorecida.
- 74053 Importe inferior a 100 Euros

(1) Con incidencias que retienen pago o deniegan el expediente.

(2) Se calcula sobre superficie declarada admisible.

(3) Aplicación del artículo 16 bis del RD 147/2023.

(4) Expediente con algunos recintos de pastos permanentes ubicados en espacios protegidos donde la carga ganadera mínima será 0,1 UGM/ha.

Puede verificar la integridad de una copia de este documento mediante la lectura del código QR adjunto o mediante el acceso a la dirección <https://ws050.juntadeandalucia.es/verificarFirma> indicando el código de VERIFICACIÓN

FIRMADO POR

RAQUEL MARIA ESPIN CRESPO

17/10/2024

VERIFICACIÓN

Pk2jmJDVJQXVSF7B6ESWF6FEMYA9VL

PÁG. 2820/3958





APELLIDOS Y NOMBRE / RAZÓN SOCIAL

LASAGA GARROTE ANDREA

NIF

***8688*

EXPEDIENTE

1042330

RESOLUCIÓN

DENEGACIÓN DE LA AYUDA

DATOS DE MANTENIMIENTO UNIDADES

GRUPO DE PAGO

ZONAS DE LIMITACIONES NATURALES

**Sup. Dec.
Admisible**

0,00

**Sup.
Resuelta**

0,00

Sobredecl.

0,00

% Sobredecl.

0,00

RESUMEN DE PAGOS

IMPORTE (Euros)

	RESUELTO	FEADER	MAPA	CAPADR
A pagar	0,00	0,00	0,00	0,00

APLICACIÓN DE REDUCCIONES Y PENALIZACIONES (%)

Crterios de subvencionabilidad (1)	Presentación tardía	Omisión declaración	Condicionalidad
100,00	0,00	0,00	0,00

IMPORTE (Euros)

Calculado(2)	Reducción	Penalización	Reducción Penalización (3)	Penalización adicional	Resuelto	FEADER	MAPA	CAPADR
0,00 €	0,00 €	0,00 €	0,00 €	0,00 €	0,00 €	0,00 €	0,00 €	0,00 €
Importe Unitario:	54,00 €	Nuevo Importe Unitario:	0,00 €					

RECINTOS PROPUESTOS

REF.	REFERENCIA SIGPAC	CULTIVO	S/R	USO SIGPAC	Sup. Dec. admisible	Sup. Campo	Sup. Determ.	Sup. Resuelta
-1245255	23-008-025-00035-0001	OLIVAR	S		0,01		0,01	0,01
-1245254	23-008-025-00035-0001	OLIVAR	S		0,01		0,01	0,01
1700000004728833	23-008-010-00008-0001	OLIVAR	S		0,18		0,18	0,18
1700000004728834	23-008-027-00044-0002	OLIVAR	S		0,48		0,48	0,48
1700000004728835	23-008-027-00116-0002	OLIVAR	S		0,81		0,81	0,81
1700000004728837	23-008-025-00013-0001	OLIVAR	S		0,01		0,01	0,01
1700000004728838	23-008-027-00029-0001	OLIVAR	S		0,62		0,62	0,62
1700000004728840	23-008-027-00137-0002	OLIVAR	S		0,53		0,53	0,53
1700000004728841	23-008-025-00014-0001	OLIVAR	S		1,22		1,22	1,22

INCIDENCIAS

INCIDENCIA DESCRIPCIÓN

- 452 Actividad agraria declarada en un recinto no compatible con el uso PA, PR o PS asignado en SIGPAC para ese recinto.
Recinto:23-008-027-00181-00001 Cultivo:62000 PASTOS PERMANENTES DE 5 O MAS AÑOS-SIN VARIEDAD Secano USO ASIGNADO EN SIGPAC:PA
- 2454 Solicitante de intervención 6613 cuyo regimen de afiliacion a la SS no es ni el sistema especial agrario(cuenta ajena) ni autonomo con actividad agraria.
- 74018 Productor que no es agricultor a título principal, según los datos del ejercicio fiscal n-1 y seguridad socia.
- 74053 Importe inferior a 100 Euros
- 86119 Carga ganadera NO cumple con el valor mínimo de 0,2 UGM/ha.
Recinto:23-008-027-00181-00001 Cultivo:62000 PASTOS PERMANENTES DE 5 O MAS AÑOS-SIN VARIEDAD Secano Carga Ganadera:0
- 86121 Recinto superficie forrajera que no realiza la actividad de producción de pastoreo.
Recinto:23-008-027-00181-00001 Cultivo:62000 PASTOS PERMANENTES DE 5 O MAS AÑOS-SIN VARIEDAD Secano Actividad Agraria del recinto:2
- 86122 Recinto superficie forrajera que realiza la actividad de producción de pastoreo y no declara el o los códigos del Registro de Explotaciones Ganaderas de Andalucía, REGA.
Recinto:23-008-027-00181-00001 Cultivo:62000 PASTOS PERMANENTES DE 5 O MAS AÑOS-SIN VARIEDAD Secano
- 86124 Recinto de forrajera para Cálculo de Carga Ganadera que No pertenece a Explotación.
Recinto:23-008-027-00181-00001 Cultivo:62000 PASTOS PERMANENTES DE 5 O MAS AÑOS-SIN VARIEDAD Secano

(1) Con incidencias que retienen pago o deniegan el expediente.

(2) Se calcula sobre superficie declarada admisible.

(3) Aplicación del artículo 16 bis del RD 147/2023.

(4) Expediente con algunos recintos de pastos permanentes ubicados en espacios protegidos donde la carga ganadera mínima será 0,1 UGM/ha.

Puede verificar la integridad de una copia de este documento mediante la lectura del código QR adjunto o mediante el acceso a la dirección <https://ws050.juntadeandalucia.es/verificarFirma> indicando el código de VERIFICACIÓN

FIRMADO POR

RAQUEL MARIA ESPIN CRESPO

17/10/2024

VERIFICACIÓN

Pk2jmJDVJQXVSF7B6ESWF6FEMYA9VL

PÁG. 2821/3958





Datos considerados para el Cálculo de la Carga Ganadera del expediente

Superficie determinada para Cálculo Carga Ganadera: 0,00 ha

Carga Ganadera del Expediente: 0,00 ugm/ha

Incidencias de carga ganadera

INCIDENCIA DESCRIPCIÓN

- 452 Actividad agraria declarada en un recinto no compatible con el uso PA, PR o PS asignado en SIGPAC para ese recinto.
Recinto:23-008-027-00181-00001 Cultivo:62000 PASTOS PERMANENTES DE 5 O MAS AÑOS-SIN VARIEDAD Secano USO ASIGNADO EN SIGPAC:PA
- 86122 Recinto superficie forrajera que realiza la actividad de producción de pastoreo y no declara el o los códigos del Registro de Explotaciones Ganaderas de Andalucía, REGA.
Recinto:23-008-027-00181-00001 Cultivo:62000 PASTOS PERMANENTES DE 5 O MAS AÑOS-SIN VARIEDAD Secano
- 86124 Recinto de forrajera para Cálculo de Carga Ganadera que No pertenece a Explotación.
Recinto:23-008-027-00181-00001 Cultivo:62000 PASTOS PERMANENTES DE 5 O MAS AÑOS-SIN VARIEDAD Secano
- 86128 Recinto de Forrajeras que no ha contabilizado para Carga Ganadera por no tener una explotación válida para el cálculo de la Carga Ganadera
Recinto:23-008-027-00181-00001 Cultivo:62 PASTOS PERMANENTES DE 5 O MAS AÑOS-
- 86132 Recinto superficie forrajera que no realiza la actividad de producción de pastoreo.
Recinto:23-008-027-00181-00001 Cultivo:62000 PASTOS PERMANENTES DE 5 O MAS AÑOS-SIN VARIEDAD Secano

(1) Con incidencias que retienen pago o deniegan el expediente.

(2) Se calcula sobre superficie declarada admisible.

(3) Aplicación del artículo 16 bis del RD 147/2023.

(4) Expediente con algunos recintos de pastos permanentes ubicados en espacios protegidos donde la carga ganadera mínima será 0,1 UGM/ha.

Puede verificar la integridad de una copia de este documento mediante la lectura del código QR adjunto o mediante el acceso a la dirección <https://ws050.juntadeandalucia.es/verificarFirma> indicando el código de VERIFICACIÓN

FIRMADO POR

RAQUEL MARIA ESPIN CRESPO

17/10/2024

VERIFICACIÓN

Pk2jmJDVJQXVSF7B6ESWF6FEMYA9VL

PÁG. 2822/3958





APELLIDOS Y NOMBRE / RAZÓN SOCIAL

LASAGA GARROTE ISIDRO

NIF

***0919*

EXPEDIENTE

1101845

RESOLUCIÓN

DENEGACIÓN DE LA AYUDA

DATOS DE MANTENIMIENTO UNIDADES

GRUPO DE PAGO

ZONAS DE LIMITACIONES NATURALES

**Sup. Dec.
Admisible**

0,00

**Sup.
Resuelta**

0,00

Sobredecl.

0,00

% Sobredecl.

0,00

RESUMEN DE PAGOS

IMPORTE (Euros)

	RESUELTO	FEADER	MAPA	CAPADR
A pagar	0,00	0,00	0,00	0,00

APLICACIÓN DE REDUCCIONES Y PENALIZACIONES (%)

Criterios de subvencionabilidad (1)	Presentación tardía	Omisión declaración	Condicionalidad
100,00	0,00	0,00	0,00

IMPORTE (Euros)

Calculado(2)	Reducción	Penalización	Reducción Penalización (3)	Penalización adicional	Resuelto	FEADER	MAPA	CAPADR
0,00 €	0,00 €	0,00 €	0,00 €	0,00 €	0,00 €	0,00 €	0,00 €	0,00 €
Importe Unitario:	54,00 €	Nuevo Importe Unitario:	0,00 €					

RECINTOS PROPUESTOS

REF.	REFERENCIA SIGPAC	CULTIVO	S/R	USO SIGPAC	Sup. Dec. admisible	Sup. Campo	Sup. Determ.	Sup. Resuelta
5233912	23-008-026-00014-0001	OLIVAR	S		1,36		1,36	1,36
5233917	23-008-027-00108-0002	OLIVAR	S		0,61		0,61	0,61

INCIDENCIAS

INCIDENCIA DESCRIPCIÓN

2454	Solicitante de intervención 6613 cuyo regimen de afiliación a la SS no es ni el sistema especial agrario(cuenta ajena) ni autonomo con actividad agraria.
74018	Productor que no es agricultor a título principal, según los datos del ejercicio fiscal n-1 y seguridad socia.
74053	Importe inferior a 100 Euros

(1) Con incidencias que retienen pago o deniegan el expediente.

(2) Se calcula sobre superficie declarada admisible.

(3) Aplicación del artículo 16 bis del RD 147/2023.

(4) Expediente con algunos recintos de pastos permanentes ubicados en espacios protegidos donde la carga ganadera mínima será 0,1 UGM/ha.

Puede verificar la integridad de una copia de este documento mediante la lectura del código QR adjunto o mediante el acceso a la dirección <https://ws050.juntadeandalucia.es/verificarFirma> indicando el código de VERIFICACIÓN

FIRMADO POR

RAQUEL MARIA ESPIN CRESPO

17/10/2024

VERIFICACIÓN

Pk2jmJDVJQXVSF7B6ESWF6FEMYA9VL

PÁG. 2823/3958





APELLIDOS Y NOMBRE / RAZÓN SOCIAL

LASAGA GARROTE RAFAELA

NIF

****5617*

EXPEDIENTE

1042338

RESOLUCIÓN

DENEGACIÓN DE LA AYUDA

DATOS DE MANTENIMIENTO UNIDADES

GRUPO DE PAGO

ZONAS DE LIMITACIONES NATURALES

**Sup. Dec.
Admisible**

0,00

**Sup.
Resuelta**

0,00

Sobredecl.

0,00

% Sobredecl.

0,00

RESUMEN DE PAGOS

IMPORTE (Euros)

	RESUELTO	FEADER	MAPA	CAPADR
A pagar	0,00	0,00	0,00	0,00

APLICACIÓN DE REDUCCIONES Y PENALIZACIONES (%)

Crterios de subvencionabilidad (1)	Presentación tardía	Omisión declaración	Condicionalidad
100,00	0,00	0,00	0,00

IMPORTE (Euros)

Calculado(2)	Reducción	Penalización	Reducción Penalización (3)	Penalización adicional	Resuelto	FEADER	MAPA	CAPADR
0,00 €	0,00 €	0,00 €	0,00 €	0,00 €	0,00 €	0,00 €	0,00 €	0,00 €
Importe Unitario:	54,00 €	Nuevo Importe Unitario:	0,00 €					

RECINTOS PROPUESTOS

REF.	REFERENCIA SIGPAC	CULTIVO	S/R	USO SIGPAC	Sup. Dec. admisible	Sup. Campo	Sup. Determ.	Sup. Resuelta
-974114	23-008-027-00044-0002	OLIVAR	S		1,51		1,51	1,51
5233951	23-008-027-00036-0001	OLIVAR	S		0,45		0,45	0,45

(1) Con incidencias que retienen pago o deniegan el expediente.

(2) Se calcula sobre superficie declarada admisible.

(3) Aplicación del artículo 16 bis del RD 147/2023.

(4) Expediente con algunos recintos de pastos permanentes ubicados en espacios protegidos donde la carga ganadera mínima será 0,1 UGM/ha.

Puede verificar la integridad de una copia de este documento mediante la lectura del código QR adjunto o mediante el acceso a la dirección <https://ws050.juntadeandalucia.es/verificarFirma> indicando el código de VERIFICACIÓN

FIRMADO POR	RAQUEL MARIA ESPIN CRESPO	17/10/2024
VERIFICACIÓN	Pk2jmJDVJQXVSF7B6ESWF6FEMYA9VL	PÁG. 2824/3958





INCIDENCIAS

INCIDENCIA DESCRIPCIÓN

- 452 Actividad agraria declarada en un recinto no compatible con el uso PA, PR o PS asignado en SIGPAC para ese recinto.
 Recinto:23-008-027-00021-00001 Cultivo:62000 PASTOS PERMANENTES DE 5 O MAS AÑOS-SIN VARIEDAD Secano USO ASIGNADO EN SIGPAC:PR
 Recinto:23-008-027-00021-00002 Cultivo:62000 PASTOS PERMANENTES DE 5 O MAS AÑOS-SIN VARIEDAD Secano USO ASIGNADO EN SIGPAC:PS
 Recinto:23-008-027-00181-00001 Cultivo:62000 PASTOS PERMANENTES DE 5 O MAS AÑOS-SIN VARIEDAD Secano USO ASIGNADO EN SIGPAC:PA
- 3795 Recinto declarado con una situación de riesgo de abandono.
 Recinto:23-008-027-00021-00001 Cultivo: -
- 74018 Productor que no es agricultor a título principal, según los datos del ejercicio fiscal n-1 y seguridad socia.
- 74053 Importe inferior a 100 Euros
- 86119 Carga ganadera NO cumple con el valor mínimo de 0,2 UGM/ha.
 Recinto:23-008-027-00021-00001 Cultivo:62000 PASTOS PERMANENTES DE 5 O MAS AÑOS-SIN VARIEDAD Secano Carga Ganadera:0
 Recinto:23-008-027-00021-00002 Cultivo:62000 PASTOS PERMANENTES DE 5 O MAS AÑOS-SIN VARIEDAD Secano Carga Ganadera:0
 Recinto:23-008-027-00181-00001 Cultivo:62000 PASTOS PERMANENTES DE 5 O MAS AÑOS-SIN VARIEDAD Secano Carga Ganadera:0
- 86121 Recinto superficie forrajera que no realiza la actividad de producción de pastoreo.
 Recinto:23-008-027-00021-00001 Cultivo:62000 PASTOS PERMANENTES DE 5 O MAS AÑOS-SIN VARIEDAD Secano Actividad Agraria del recinto:2
 Recinto:23-008-027-00021-00002 Cultivo:62000 PASTOS PERMANENTES DE 5 O MAS AÑOS-SIN VARIEDAD Secano Actividad Agraria del recinto:2
 Recinto:23-008-027-00181-00001 Cultivo:62000 PASTOS PERMANENTES DE 5 O MAS AÑOS-SIN VARIEDAD Secano Actividad Agraria del recinto:2
- 86122 Recinto superficie forrajera que realiza la actividad de producción de pastoreo y no declara el o los códigos del Registro de Explotaciones Ganaderas de Andalucía, REGA.
 Recinto:23-008-027-00021-00001 Cultivo:62000 PASTOS PERMANENTES DE 5 O MAS AÑOS-SIN VARIEDAD Secano
 Recinto:23-008-027-00021-00002 Cultivo:62000 PASTOS PERMANENTES DE 5 O MAS AÑOS-SIN VARIEDAD Secano
 Recinto:23-008-027-00181-00001 Cultivo:62000 PASTOS PERMANENTES DE 5 O MAS AÑOS-SIN VARIEDAD Secano
- 86124 Recinto de forrajera para Cálculo de Carga Ganadera que No pertenece a Explotación.
 Recinto:23-008-027-00021-00001 Cultivo:62000 PASTOS PERMANENTES DE 5 O MAS AÑOS-SIN VARIEDAD Secano
 Recinto:23-008-027-00021-00002 Cultivo:62000 PASTOS PERMANENTES DE 5 O MAS AÑOS-SIN VARIEDAD Secano
 Recinto:23-008-027-00181-00001 Cultivo:62000 PASTOS PERMANENTES DE 5 O MAS AÑOS-SIN VARIEDAD Secano

Datos considerados para el Cálculo de la Carga Ganadera del expediente

Superficie determinada para Cálculo Carga Ganadera: 0,00 ha
Carga Ganadera del Expediente: 0,00 ugm/ha

Incidencias de carga ganadera

INCIDENCIA DESCRIPCIÓN

- 452 Actividad agraria declarada en un recinto no compatible con el uso PA, PR o PS asignado en SIGPAC para ese recinto.
 Recinto:23-008-027-00021-00001 Cultivo:62000 PASTOS PERMANENTES DE 5 O MAS AÑOS-SIN VARIEDAD Secano USO ASIGNADO EN SIGPAC:PR
 Recinto:23-008-027-00021-00002 Cultivo:62000 PASTOS PERMANENTES DE 5 O MAS AÑOS-SIN VARIEDAD Secano USO ASIGNADO EN SIGPAC:PS
 Recinto:23-008-027-00181-00001 Cultivo:62000 PASTOS PERMANENTES DE 5 O MAS AÑOS-SIN VARIEDAD Secano USO ASIGNADO EN SIGPAC:PA
- 3795 Recinto declarado con una situación de riesgo de abandono.
 Recinto:23-008-027-00021-00001 Cultivo: -
- 86122 Recinto superficie forrajera que realiza la actividad de producción de pastoreo y no declara el o los códigos del Registro de Explotaciones Ganaderas de Andalucía, REGA.
 Recinto:23-008-027-00021-00001 Cultivo:62000 PASTOS PERMANENTES DE 5 O MAS AÑOS-SIN VARIEDAD Secano
 Recinto:23-008-027-00021-00002 Cultivo:62000 PASTOS PERMANENTES DE 5 O MAS AÑOS-SIN VARIEDAD Secano
 Recinto:23-008-027-00181-00001 Cultivo:62000 PASTOS PERMANENTES DE 5 O MAS AÑOS-SIN VARIEDAD Secano
- 86124 Recinto de forrajera para Cálculo de Carga Ganadera que No pertenece a Explotación.

(1) Con incidencias que retienen pago o deniegan el expediente.
 (2) Se calcula sobre superficie declarada admisible.
 (3) Aplicación del artículo 16 bis del RD 147/2023.
 (4) Expediente con algunos recintos de pastos permanentes ubicados en espacios protegidos donde la carga ganadera mínima será 0,1 UGM/ha.

Puede verificar la integridad de una copia de este documento mediante la lectura del código QR adjunto o mediante el acceso a la dirección <https://ws050.juntadeandalucia.es/verificarFirma> indicando el código de VERIFICACIÓN

FIRMADO POR	RAQUEL MARIA ESPIN CRESPO	17/10/2024
VERIFICACIÓN	Pk2jmJDVJQXVSF7B6ESWF6FEMYA9VL	PÁG. 2825/3958





	Recinto:23-008-027-00021-00001	Cultivo:62000	PASTOS PERMANENTES DE 5 O MAS AÑOS-SIN VARIEDAD	Secano
	Recinto:23-008-027-00021-00002	Cultivo:62000	PASTOS PERMANENTES DE 5 O MAS AÑOS-SIN VARIEDAD	Secano
	Recinto:23-008-027-00181-00001	Cultivo:62000	PASTOS PERMANENTES DE 5 O MAS AÑOS-SIN VARIEDAD	Secano
86128	Recinto de Forrajerías que no ha contabilizado para Carga Ganadera por no tener una explotación válida para el cálculo de la Carga Ganadera			
	Recinto:23-008-027-00021-00001	Cultivo:62	PASTOS PERMANENTES DE 5 O MAS AÑOS-	
	Recinto:23-008-027-00021-00002	Cultivo:62	PASTOS PERMANENTES DE 5 O MAS AÑOS-	
	Recinto:23-008-027-00181-00001	Cultivo:62	PASTOS PERMANENTES DE 5 O MAS AÑOS-	
86132	Recinto superficie forrajera que no realiza la actividad de producción de pastoreo.			
	Recinto:23-008-027-00021-00001	Cultivo:62000	PASTOS PERMANENTES DE 5 O MAS AÑOS-SIN VARIEDAD	Secano
	Recinto:23-008-027-00021-00002	Cultivo:62000	PASTOS PERMANENTES DE 5 O MAS AÑOS-SIN VARIEDAD	Secano
	Recinto:23-008-027-00181-00001	Cultivo:62000	PASTOS PERMANENTES DE 5 O MAS AÑOS-SIN VARIEDAD	Secano

(1) Con incidencias que retienen pago o deniegan el expediente.

(2) Se calcula sobre superficie declarada admisible.

(3) Aplicación del artículo 16 bis del RD 147/2023.

(4) Expediente con algunos recintos de pastos permanentes ubicados en espacios protegidos donde la carga ganadera mínima será 0,1 UGM/ha.

Puede verificar la integridad de una copia de este documento mediante la lectura del código QR adjunto o mediante el acceso a la dirección <https://ws050.juntadeandalucia.es/verificarFirma> indicando el código de VERIFICACIÓN

FIRMADO POR	RAQUEL MARIA ESPIN CRESPO	17/10/2024	
VERIFICACIÓN	Pk2jmJDVJQXVSF7B6ESWF6FEMYA9VL	PÁG. 2826/3958	



APELLIDOS Y NOMBRE / RAZÓN SOCIAL

LECHUGA ORTIZ BLAS

NIF

****4519*

EXPEDIENTE

1220721

RESOLUCIÓN

DENEGACIÓN DE LA AYUDA

DATOS DE MANTENIMIENTO UNIDADES

GRUPO DE PAGO

ZONAS DE LIMITACIONES NATURALES

**Sup. Dec.
Admisible**

0,00

**Sup.
Resuelta**

0,00

Sobredecl.

0,00

% Sobredecl.

0,00

RESUMEN DE PAGOS

	IMPORTE (Euros)			
	RESUELTO	FEADER	MAPA	CAPADR
A pagar	0,00	0,00	0,00	0,00

APLICACIÓN DE REDUCCIONES Y PENALIZACIONES (%)

Crterios de subvencionabilidad (1)	Presentación tardía	Omisión declaración	Condicionalidad
100,00	0,00	0,00	0,00

IMPORTE (Euros)

Calculado(2)	Reducción	Penalización	Reducción adicional	Penalización adicional	Resuelto	FEADER	MAPA	CAPADR
0,00 €	0,00 €	0,00 €	0,00 €	0,00 €	0,00 €	0,00 €	0,00 €	0,00 €
Importe Unitario:	54,00 €	Nuevo Importe Unitario:	0,00 €					

RECINTOS PROPUESTOS

REF.	REFERENCIA SIGPAC	CULTIVO	S/R	USO SIGPAC	Sup. Dec. admisible	Sup. Campo	Sup. Determ.	Sup. Resuelta
4210904	23-085-006-00115-0001	OLIVAR	S		2,39		2,39	2,39
4210908	23-085-006-00116-0001	OLIVAR	S		2,53		2,53	2,53
5321150	23-074-008-00519-0002	OLIVAR	S		0,05		0,05	0,05
5321151	23-074-007-00960-0001	OLIVAR	S		0,17		0,17	0,17
5321152	23-092-058-00009-0001	OLIVAR	S		0,13		0,13	0,13
5321153	23-092-057-00122-0001	OLIVAR	S		0,23		0,23	0,23
5321154	23-092-058-00174-0001	OLIVAR	S		0,28		0,28	0,28
5321155	23-092-058-00027-0001	OLIVAR	S		0,13		0,13	0,13
5321156	23-092-068-00177-0002	OLIVAR	S		0,10		0,10	0,10
5321157	23-074-004-00181-0003	OLIVAR	S		0,08		0,08	0,08
5321158	23-074-007-01027-0003	OLIVAR	S		0,03		0,03	0,03
5321159	23-074-007-00047-0001	OLIVAR	S		0,06		0,06	0,06

INCIDENCIAS

INCIDENCIA DESCRIPCIÓN

74018	Productor que no es agricultor a título principal, según los datos del ejercicio fiscal n-1 y seguridad socia.
74053	Importe inferior a 100 Euros

(1) Con incidencias que retienen pago o deniegan el expediente.

(2) Se calcula sobre superficie declarada admisible.

(3) Aplicación del artículo 16 bis del RD 147/2023.

(4) Expediente con algunos recintos de pastos permanentes ubicados en espacios protegidos donde la carga ganadera mínima será 0,1 UGM/ha.

Puede verificar la integridad de una copia de este documento mediante la lectura del código QR adjunto o mediante el acceso a la dirección <https://ws050.juntadeandalucia.es/verificarFirma> indicando el código de VERIFICACIÓN

FIRMADO POR

RAQUEL MARIA ESPIN CRESPO

17/10/2024

VERIFICACIÓN

Pk2jmJDVJQXVSF7B6ESWF6FEMYA9VL

PÁG. 2827/3958





APELLIDOS Y NOMBRE / RAZÓN SOCIAL

LECHUGA ORTIZ MANUEL

NIF

***9325*

EXPEDIENTE

1220642

RESOLUCIÓN

DENEGACIÓN DE LA AYUDA

DATOS DE MANTENIMIENTO UNIDADES

GRUPO DE PAGO

ZONAS DE LIMITACIONES NATURALES

**Sup. Dec.
Admisible**

0,00

**Sup.
Resuelta**

0,00

Sobredecl.

0,00

% Sobredecl.

0,00

RESUMEN DE PAGOS

IMPORTE (Euros)

	RESUELTO	FEADER	MAPA	CAPADR
A pagar	0,00	0,00	0,00	0,00

APLICACIÓN DE REDUCCIONES Y PENALIZACIONES (%)

Crterios de subvencionabilidad (1)	Presentación tardía	Omisión declaración	Condicionalidad
100,00	0,00	0,00	0,00

IMPORTE (Euros)

Calculado(2)	Reducción	Penalización	Reducción Penalización (3)	Penalización adicional	Resuelto	FEADER	MAPA	CAPADR
0,00 €	0,00 €	0,00 €	0,00 €	0,00 €	0,00 €	0,00 €	0,00 €	0,00 €
Importe Unitario:	54,00 €	Nuevo Importe Unitario:	0,00 €					

RECINTOS PROPUESTOS

REF.	REFERENCIA SIGPAC	CULTIVO	S/R	USO SIGPAC	Sup. Dec. admisible	Sup. Campo	Sup. Determ.	Sup. Resuelta
5295075	23-085-006-00115-0001	OLIVAR	S		2,39		2,39	2,39
5295076	23-085-006-00116-0001	OLIVAR	S		2,53		2,53	2,53
1700000004937368	23-074-004-00181-0003	OLIVAR	S		0,08		0,08	0,08
1700000004937370	23-074-007-00047-0001	OLIVAR	S		0,06		0,06	0,06
1700000004937371	23-074-007-01027-0003	OLIVAR	S		0,03		0,03	0,03
1700000004937374	23-074-007-00960-0001	OLIVAR	S		0,17		0,17	0,17
1700000004937375	23-092-068-00177-0002	OLIVAR	S		0,10		0,10	0,10
1700000004937376	23-074-008-00519-0002	OLIVAR	S		0,05		0,05	0,05
1700000004937377	23-092-057-00122-0001	OLIVAR	S		0,23		0,23	0,23
1700000004937378	23-092-058-00009-0001	OLIVAR	S		0,14		0,14	0,14
1700000004937379	23-092-058-00027-0001	OLIVAR	S		0,13		0,13	0,13
1700000004937380	23-092-058-00174-0001	OLIVAR	S		0,28		0,28	0,28

INCIDENCIAS

INCIDENCIA DESCRIPCIÓN

2454	Solicitante de intervención 6613 cuyo regimen de afiliacion a la SS no es ni el sistema especial agrario(cuenta ajena) ni autonomo con actividad agraria.
74018	Productor que no es agricultor a título principal, según los datos del ejercicio fiscal n-1 y seguridad socia.
74053	Importe inferior a 100 Euros

(1) Con incidencias que retienen pago o deniegan el expediente.

(2) Se calcula sobre superficie declarada admisible.

(3) Aplicación del artículo 16 bis del RD 147/2023.

(4) Expediente con algunos recintos de pastos permanentes ubicados en espacios protegidos donde la carga ganadera mínima será 0,1 UGM/ha.

Puede verificar la integridad de una copia de este documento mediante la lectura del código QR adjunto o mediante el acceso a la dirección <https://ws050.juntadeandalucia.es/verificarFirma> indicando el código de VERIFICACIÓN

FIRMADO POR

RAQUEL MARIA ESPIN CRESPO

17/10/2024

VERIFICACIÓN

Pk2jmJDVJQXVSF7B6ESWF6FEMYA9VL

PÁG. 2828/3958





APELLIDOS Y NOMBRE / RAZÓN SOCIAL

LEON LUQUE LUIS

NIF
***6700*

EXPEDIENTE
1161555

RESOLUCIÓN
DENEGACIÓN DE LA AYUDA

DATOS DE MANTENIMIENTO UNIDADES

GRUPO DE PAGO

ZONAS DE LIMITACIONES NATURALES

Sup. Dec. Admisible	Sup. Resuelta	Sobredecl.	% Sobredecl.
0,00	0,00	0,00	0,00

RESUMEN DE PAGOS

	IMPORTE (Euros)			
	RESUELTO	FEADER	MAPA	CAPADR
A pagar	0,00	0,00	0,00	0,00

APLICACIÓN DE REDUCCIONES Y PENALIZACIONES (%)

Criterios de subvencionabilidad (1)	Presentación tardía	Omisión declaración	Condicionalidad
100,00	0,00	0,00	0,00

IMPORTE (Euros)

Calculado(2)	Reducción	Penalización	Reducción Penalización (3)	Penalización adicional	Resuelto	FEADER	MAPA	CAPADR
0,00 €	0,00 €	0,00 €	0,00 €	0,00 €	0,00 €	0,00 €	0,00 €	0,00 €
Importe Unitario:	54,00 €	Nuevo Importe Unitario:	0,00 €					

RECINTOS PROPUESTOS

REF.	REFERENCIA SIGPAC	CULTIVO	S/R	USO SIGPAC	Sup. Dec. admisible	Sup. Campo	Sup. Determ.	Sup. Resuelta
4140883	23-059-007-00007-0001	OLIVAR	S		0,47		0,47	0,47
1700000006371968	23-059-002-00074-0001	OLIVAR	S		0,83		0,83	0,83
1700000006371977	23-096-017-00011-0001	ALGODÓN	R		0,50	0,50	0,50	0,50

INCIDENCIAS

INCIDENCIA DESCRIPCIÓN

74018	Productor que no es agricultor a título principal, según los datos del ejercicio fiscal n-1 y seguridad socia.
74053	Importe inferior a 100 Euros

(1) Con incidencias que retienen pago o deniegan el expediente.

(2) Se calcula sobre superficie declarada admisible.

(3) Aplicación del artículo 16 bis del RD 147/2023.

(4) Expediente con algunos recintos de pastos permanentes ubicados en espacios protegidos donde la carga ganadera mínima será 0,1 UGM/ha.

Puede verificar la integridad de una copia de este documento mediante la lectura del código QR adjunto o mediante el acceso a la dirección <https://ws050.juntadeandalucia.es/verificarFirma> indicando el código de VERIFICACIÓN

FIRMADO POR	RAQUEL MARIA ESPIN CRESPO	17/10/2024
VERIFICACIÓN	Pk2jmJDVJQXVSF7B6ESWF6FEMYA9VL	PÁG. 2829/3958





APELLIDOS Y NOMBRE / RAZÓN SOCIAL

LIEBANAS CASTRO MARIA DOLORES

NIF

****1532*

EXPEDIENTE

1283562

RESOLUCIÓN

DENEGACIÓN DE LA AYUDA

DATOS DE MANTENIMIENTO UNIDADES

GRUPO DE PAGO

ZONAS DE LIMITACIONES NATURALES

Sup. Dec. Admisible

0,00

Sup. Resuelta

0,00

Sobredecl.

0,00

% Sobredecl.

0,00

RESUMEN DE PAGOS

IMPORTE (Euros)

	RESUELTO	FEADER	MAPA	CAPADR
A pagar	0,00	0,00	0,00	0,00

APLICACIÓN DE REDUCCIONES Y PENALIZACIONES (%)

Criterios de subvencionabilidad (1)	Presentación tardía	Omisión declaración	Condicionalidad
100,00	0,00	0,00	0,00

IMPORTE (Euros)

Calculado(2)	Reducción	Penalización	Reducción Penalización (3)	Penalización adicional	Resuelto	FEADER	MAPA	CAPADR
0,00 €	0,00 €	0,00 €	0,00 €	0,00 €	0,00 €	0,00 €	0,00 €	0,00 €
Importe Unitario:	54,00 €	Nuevo Importe Unitario:	0,00 €					

RECINTOS PROPUESTOS

REF.	REFERENCIA SIGPAC	CULTIVO	S/R	USO SIGPAC	Sup. Dec. admisible	Sup. Campo	Sup. Determ.	Sup. Resuelta
170000007081511	23-092-087-00080-0001	OLIVAR	S		9,14		9,14	9,14
170000007081512	23-092-089-00366-0007	OLIVAR	R		5,56		5,56	5,56

INCIDENCIAS

INCIDENCIA DESCRIPCIÓN

2453	Fecha de alta en la seguridad social posterior a la fecha del fin del plazo de presentacion de solicitudes.
2455	Solicitantes de intervención 6613 sin datos de IRPF n-1.(Art 4 Orden 14/04/2016).
74018	Productor que no es agricultor a título principal, según los datos del ejercicio fiscal n-1 y seguridad socia.
74053	Importe inferior a 100 Euros

(1) Con incidencias que retienen pago o deniegan el expediente.

(2) Se calcula sobre superficie declarada admisible.

(3) Aplicación del artículo 16 bis del RD 147/2023.

(4) Expediente con algunos recintos de pastos permanentes ubicados en espacios protegidos donde la carga ganadera mínima será 0,1 UGM/ha.

Puede verificar la integridad de una copia de este documento mediante la lectura del código QR adjunto o mediante el acceso a la dirección <https://ws050.juntadeandalucia.es/verificarFirma> indicando el código de VERIFICACIÓN

FIRMADO POR	RAQUEL MARIA ESPIN CRESPO	17/10/2024	
VERIFICACIÓN	Pk2jmJDVJQXVSF7B6ESWF6FEMYA9VL	PÁG. 2830/3958	



APELLIDOS Y NOMBRE / RAZÓN SOCIAL

LIEBANAS PUERTA MARIA JESUS

NIF

****4579*

EXPEDIENTE

1150002

RESOLUCIÓN

DENEGACIÓN DE LA AYUDA

DATOS DE MANTENIMIENTO UNIDADES

GRUPO DE PAGO

ZONAS DE LIMITACIONES NATURALES

**Sup. Dec.
Admisible**

0,00

**Sup.
Resuelta**

0,00

Sobredecl.

0,00

% Sobredecl.

0,00

RESUMEN DE PAGOS

	IMPORTE (Euros)			
	RESUELTO	FEADER	MAPA	CAPADR
A pagar	0,00	0,00	0,00	0,00

APLICACIÓN DE REDUCCIONES Y PENALIZACIONES (%)

Crterios de subvencionabilidad (1)	Presentación tardía	Omisión declaración	Condicionalidad
100,00	0,00	0,00	0,00

IMPORTE (Euros)

Calculado(2)	Reducción	Penalización	Reducción Penalización (3)	Penalización adicional	Resuelto	FEADER	MAPA	CAPADR
0,00 €	0,00 €	0,00 €	0,00 €	0,00 €	0,00 €	0,00 €	0,00 €	0,00 €
Importe Unitario:	54,00 €	Nuevo Importe Unitario:	0,00 €					

RECINTOS PROPUESTOS

REF.	REFERENCIA SIGPAC	CULTIVO	S/R	USO SIGPAC	Sup. Dec. admisible	Sup. Campo	Sup. Determ.	Sup. Resuelta
1700000004643530	23-027-019-00003-0001	OLIVAR	S		4,29		4,29	4,29
1700000004643531	23-086-018-00286-0003	OLIVAR	S		0,44		0,44	0,44
1700000004643533	23-035-003-00159-0001	OLIVAR	S		0,01		0,01	0,01
1700000004643534	23-035-003-00177-0002	OLIVAR	S		0,63		0,63	0,63
1700000004643535	23-086-018-00288-0003	OLIVAR	S		0,07		0,07	0,07

INCIDENCIAS

INCIDENCIA DESCRIPCIÓN

2454	Solicitante de intervención 6613 cuyo regimen de afiliacion a la SS no es ni el sistema especial agrario(cuenta ajena) ni autonomo con actividad agraria.
74018	Productor que no es agricultor a titulo principal, según los datos del ejercicio fiscal n-1 y seguridad socia.
74053	Importe inferior a 100 Euros

(1) Con incidencias que retienen pago o deniegan el expediente.

(2) Se calcula sobre superficie declarada admisible.

(3) Aplicación del artículo 16 bis del RD 147/2023.

(4) Expediente con algunos recintos de pastos permanentes ubicados en espacios protegidos donde la carga ganadera mínima será 0,1 UGM/ha.

Puede verificar la integridad de una copia de este documento mediante la lectura del código QR adjunto o mediante el acceso a la dirección <https://ws050.juntadeandalucia.es/verificarFirma> indicando el código de VERIFICACIÓN

FIRMADO POR	RAQUEL MARIA ESPIN CRESPO	17/10/2024	
VERIFICACIÓN	Pk2jmJDVJQXVSF7B6ESWF6FEMYA9VL	PÁG. 2831/3958	



APELLIDOS Y NOMBRE / RAZÓN SOCIAL

LIGERO MORENO MIGUEL

NIF

****7887*

EXPEDIENTE

1085883

RESOLUCIÓN

DENEGACIÓN DE LA AYUDA

DATOS DE MANTENIMIENTO UNIDADES

GRUPO DE PAGO

ZONAS DE LIMITACIONES NATURALES

**Sup. Dec.
Admisible**

0,00

**Sup.
Resuelta**

0,00

Sobredecl.

0,00

% Sobredecl.

0,00

RESUMEN DE PAGOS

IMPORTE (Euros)

	RESUELTO	FEADER	MAPA	CAPADR
A pagar	0,00	0,00	0,00	0,00

APLICACIÓN DE REDUCCIONES Y PENALIZACIONES (%)

Crterios de subvencionabilidad (1)	Presentación tardía	Omisión declaración	Condicionalidad
100,00	0,00	0,00	0,00

IMPORTE (Euros)

Calculado(2)	Reducción	Penalización	Reducción Penalización (3)	Penalización adicional	Resuelto	FEADER	MAPA	CAPADR
0,00 €	0,00 €	0,00 €	0,00 €	0,00 €	0,00 €	0,00 €	0,00 €	0,00 €
Importe Unitario:	54,00 €	Nuevo Importe Unitario:	0,00 €					

RECINTOS PROPUESTOS

REF.	REFERENCIA SIGPAC	CULTIVO	S/R	USO SIGPAC	Sup. Dec. admisible	Sup. Campo	Sup. Determ.	Sup. Resuelta
-1278003	23-055-021-00223-0005	ALFALFA	S		0,02		0,02	0,02
170000006897873	23-055-013-00114-0001	ALFALFA	S		1,14		1,14	1,14
170000006897875	23-055-021-00225-0004	ALFALFA	S		0,59		0,59	0,59
170000006897877	23-055-021-00225-0002	ALFALFA	S		0,73		0,73	0,73
170000006897885	23-055-013-00115-0001	ALFALFA	S		2,72		2,72	2,72

(1) Con incidencias que retienen pago o deniegan el expediente.

(2) Se calcula sobre superficie declarada admisible.

(3) Aplicación del artículo 16 bis del RD 147/2023.

(4) Expediente con algunos recintos de pastos permanentes ubicados en espacios protegidos donde la carga ganadera mínima será 0,1 UGM/ha.

Puede verificar la integridad de una copia de este documento mediante la lectura del código QR adjunto o mediante el acceso a la dirección <https://ws050.juntadeandalucia.es/verificarFirma> indicando el código de VERIFICACIÓN

FIRMADO POR

RAQUEL MARIA ESPIN CRESPO

17/10/2024

VERIFICACIÓN

Pk2jmJDVJQXVSF7B6ESWF6FEMYA9VL

PÁG. 2832/3958





INCIDENCIAS

INCIDENCIA DESCRIPCIÓN

- 74018 Productor que no es agricultor a título principal, según los datos del ejercicio fiscal n-1 y seguridad socia.
- 74053 Importe inferior a 100 Euros
- 86119 Carga ganadera NO cumple con el valor mínimo de 0,2 UGM/ha.
 Recinto:23-055-021-00225-00003 Cultivo:62000 PASTOS PERMANENTES DE 5 O MAS AÑOS-SIN VARIEDAD Secano Carga Ganadera:0
 Recinto:23-055-021-00226-00005 Cultivo:78000 RAYGRAS ANUAL (Lolium multiflorum LAM. And hybrids)-SIN VARIEDAD Secano Carga Ganadera:0
 Recinto:23-055-021-00227-00001 Cultivo:62000 PASTOS PERMANENTES DE 5 O MAS AÑOS-SIN VARIEDAD Secano Carga Ganadera:0
 Recinto:23-055-021-00227-00002 Cultivo:78000 RAYGRAS ANUAL (Lolium multiflorum LAM. And hybrids)-SIN VARIEDAD Secano Carga Ganadera:0
 Recinto:23-055-021-00229-00001 Cultivo:78000 RAYGRAS ANUAL (Lolium multiflorum LAM. And hybrids)-SIN VARIEDAD Secano Carga Ganadera:0
 Recinto:23-055-021-00230-00001 Cultivo:78000 RAYGRAS ANUAL (Lolium multiflorum LAM. And hybrids)-SIN VARIEDAD Secano Carga Ganadera:0
 Recinto:23-055-021-00231-00001 Cultivo:78000 RAYGRAS ANUAL (Lolium multiflorum LAM. And hybrids)-SIN VARIEDAD Secano Carga Ganadera:0
 Recinto:23-055-021-00231-00002 Cultivo:62000 PASTOS PERMANENTES DE 5 O MAS AÑOS-SIN VARIEDAD Secano Carga Ganadera:0
 Recinto:23-055-021-00231-00003 Cultivo:62000 PASTOS PERMANENTES DE 5 O MAS AÑOS-SIN VARIEDAD Secano Carga Ganadera:0
 Recinto:23-055-021-00232-00001 Cultivo:62000 PASTOS PERMANENTES DE 5 O MAS AÑOS-SIN VARIEDAD Secano Carga Ganadera:0
- 86121 Recinto superficie forrajera que no realiza la actividad de producción de pastoreo.
 Recinto:23-055-021-00226-00005 Cultivo:78000 RAYGRAS ANUAL (Lolium multiflorum LAM. And hybrids)-SIN VARIEDAD Secano Actividad Agraria del recinto:2
 Recinto:23-055-021-00227-00002 Cultivo:78000 RAYGRAS ANUAL (Lolium multiflorum LAM. And hybrids)-SIN VARIEDAD Secano Actividad Agraria del recinto:2
 Recinto:23-055-021-00229-00001 Cultivo:78000 RAYGRAS ANUAL (Lolium multiflorum LAM. And hybrids)-SIN VARIEDAD Secano Actividad Agraria del recinto:2
 Recinto:23-055-021-00230-00001 Cultivo:78000 RAYGRAS ANUAL (Lolium multiflorum LAM. And hybrids)-SIN VARIEDAD Secano Actividad Agraria del recinto:2
 Recinto:23-055-021-00231-00001 Cultivo:78000 RAYGRAS ANUAL (Lolium multiflorum LAM. And hybrids)-SIN VARIEDAD Secano Actividad Agraria del recinto:2
- 86122 Recinto superficie forrajera que realiza la actividad de producción de pastoreo y no declara el o los códigos del Registro de Explotaciones Ganaderas de Andalucía, REGA.
 Recinto:23-055-021-00226-00005 Cultivo:78000 RAYGRAS ANUAL (Lolium multiflorum LAM. And hybrids)-SIN VARIEDAD Secano
 Recinto:23-055-021-00227-00002 Cultivo:78000 RAYGRAS ANUAL (Lolium multiflorum LAM. And hybrids)-SIN VARIEDAD Secano
 Recinto:23-055-021-00229-00001 Cultivo:78000 RAYGRAS ANUAL (Lolium multiflorum LAM. And hybrids)-SIN VARIEDAD Secano
 Recinto:23-055-021-00230-00001 Cultivo:78000 RAYGRAS ANUAL (Lolium multiflorum LAM. And hybrids)-SIN VARIEDAD Secano
 Recinto:23-055-021-00231-00001 Cultivo:78000 RAYGRAS ANUAL (Lolium multiflorum LAM. And hybrids)-SIN VARIEDAD Secano
- 86123 Recinto superficie forrajera que en REGA no tiene clasificación zootécnica permitida.
 Recinto:23-055-021-00225-00003 Cultivo:62000 PASTOS PERMANENTES DE 5 O MAS AÑOS-SIN VARIEDAD Secano Explotacion:ES230550000234
 Recinto:23-055-021-00227-00001 Cultivo:62000 PASTOS PERMANENTES DE 5 O MAS AÑOS-SIN VARIEDAD Secano Explotacion:ES230550000234
 Recinto:23-055-021-00231-00002 Cultivo:62000 PASTOS PERMANENTES DE 5 O MAS AÑOS-SIN VARIEDAD Secano Explotacion:ES230550000234
 Recinto:23-055-021-00231-00003 Cultivo:62000 PASTOS PERMANENTES DE 5 O MAS AÑOS-SIN VARIEDAD Secano Explotacion:ES230550000234
 Recinto:23-055-021-00232-00001 Cultivo:62000 PASTOS PERMANENTES DE 5 O MAS AÑOS-SIN VARIEDAD Secano Explotacion:ES230550000234
- 86124 Recinto de forrajera para Cálculo de Carga Ganadera que No pertenece a Explotación.
 Recinto:23-055-021-00226-00005 Cultivo:78000 RAYGRAS ANUAL (Lolium multiflorum LAM. And hybrids)-SIN VARIEDAD Secano
 Recinto:23-055-021-00227-00002 Cultivo:78000 RAYGRAS ANUAL (Lolium multiflorum LAM. And hybrids)-SIN VARIEDAD Secano
 Recinto:23-055-021-00229-00001 Cultivo:78000 RAYGRAS ANUAL (Lolium multiflorum LAM. And hybrids)-SIN VARIEDAD Secano

(1) Con incidencias que retienen pago o deniegan el expediente.

(2) Se calcula sobre superficie declarada admisible.

(3) Aplicación del artículo 16 bis del RD 147/2023.

(4) Expediente con algunos recintos de pastos permanentes ubicados en espacios protegidos donde la carga ganadera mínima será 0,1 UGM/ha.

Puede verificar la integridad de una copia de este documento mediante la lectura del código QR adjunto o mediante el acceso a la dirección <https://ws050.juntadeandalucia.es/verificarFirma> indicando el código de VERIFICACIÓN

FIRMADO POR	RAQUEL MARIA ESPIN CRESPO	17/10/2024
VERIFICACIÓN	Pk2jmJDVJQXVSF7B6ESWF6FEMYA9VL	PÁG. 2833/3958





INCIDENCIAS

INCIDENCIA DESCRIPCIÓN

- Recinto:23-055-021-00230-00001 Cultivo:78000 RAYGRAS ANUAL (Lolium multiflorum LAM. And hybrids)-SIN VARIEDAD Secano
- Recinto:23-055-021-00231-00001 Cultivo:78000 RAYGRAS ANUAL (Lolium multiflorum LAM. And hybrids)-SIN VARIEDAD Secano
- 86126 Recinto de forrajera para Cálculo de Carga Ganadera que No pertenece a Explotación con UGM válida.
 - Recinto:23-055-021-00225-00003 Cultivo:62000 PASTOS PERMANENTES DE 5 O MAS AÑOS-SIN VARIEDAD Secano Explotacion:ES230550000234
 - Recinto:23-055-021-00227-00001 Cultivo:62000 PASTOS PERMANENTES DE 5 O MAS AÑOS-SIN VARIEDAD Secano Explotacion:ES230550000234
 - Recinto:23-055-021-00231-00002 Cultivo:62000 PASTOS PERMANENTES DE 5 O MAS AÑOS-SIN VARIEDAD Secano Explotacion:ES230550000234
 - Recinto:23-055-021-00231-00003 Cultivo:62000 PASTOS PERMANENTES DE 5 O MAS AÑOS-SIN VARIEDAD Secano Explotacion:ES230550000234
 - Recinto:23-055-021-00232-00001 Cultivo:62000 PASTOS PERMANENTES DE 5 O MAS AÑOS-SIN VARIEDAD Secano Explotacion:ES230550000234

Datos considerados para el Cálculo de la Carga Ganadera del expediente

Superficie determinada para Cálculo Carga Ganadera: 0,00 ha

Carga Ganadera del Expediente: 0,00 ugm/ha

Incidencias de carga ganadera

INCIDENCIA DESCRIPCIÓN

- 86122 Recinto superficie forrajera que realiza la actividad de producción de pastoreo y no declara el o los códigos del Registro de Explotaciones Ganaderas de Andalucía, REGA.
 - Recinto:23-055-021-00229-00001 Cultivo:78000 RAYGRAS ANUAL (Lolium multiflorum LAM. And hybrids)-SIN VARIEDAD Secano
 - Recinto:23-055-021-00226-00005 Cultivo:78000 RAYGRAS ANUAL (Lolium multiflorum LAM. And hybrids)-SIN VARIEDAD Secano
 - Recinto:23-055-021-00227-00002 Cultivo:78000 RAYGRAS ANUAL (Lolium multiflorum LAM. And hybrids)-SIN VARIEDAD Secano
 - Recinto:23-055-021-00230-00001 Cultivo:78000 RAYGRAS ANUAL (Lolium multiflorum LAM. And hybrids)-SIN VARIEDAD Secano
 - Recinto:23-055-021-00231-00001 Cultivo:78000 RAYGRAS ANUAL (Lolium multiflorum LAM. And hybrids)-SIN VARIEDAD Secano
- 86123 Recinto superficie forrajera que en REGA no tiene clasificación zootécnica permitida.
 - Recinto:23-055-021-00231-00003 Cultivo:62000 PASTOS PERMANENTES DE 5 O MAS AÑOS-SIN VARIEDAD Secano Explotacion:ES230550000234
 - Recinto:23-055-021-00227-00001 Cultivo:62000 PASTOS PERMANENTES DE 5 O MAS AÑOS-SIN VARIEDAD Secano Explotacion:ES230550000234
 - Recinto:23-055-021-00232-00001 Cultivo:62000 PASTOS PERMANENTES DE 5 O MAS AÑOS-SIN VARIEDAD Secano Explotacion:ES230550000234
 - Recinto:23-055-021-00225-00003 Cultivo:62000 PASTOS PERMANENTES DE 5 O MAS AÑOS-SIN VARIEDAD Secano Explotacion:ES230550000234
 - Recinto:23-055-021-00231-00002 Cultivo:62000 PASTOS PERMANENTES DE 5 O MAS AÑOS-SIN VARIEDAD Secano Explotacion:ES230550000234
- 86124 Recinto de forrajera para Cálculo de Carga Ganadera que No pertenece a Explotación.
 - Recinto:23-055-021-00229-00001 Cultivo:78000 RAYGRAS ANUAL (Lolium multiflorum LAM. And hybrids)-SIN VARIEDAD Secano
 - Recinto:23-055-021-00226-00005 Cultivo:78000 RAYGRAS ANUAL (Lolium multiflorum LAM. And hybrids)-SIN VARIEDAD Secano
 - Recinto:23-055-021-00227-00002 Cultivo:78000 RAYGRAS ANUAL (Lolium multiflorum LAM. And hybrids)-SIN VARIEDAD Secano
 - Recinto:23-055-021-00230-00001 Cultivo:78000 RAYGRAS ANUAL (Lolium multiflorum LAM. And hybrids)-SIN VARIEDAD Secano
 - Recinto:23-055-021-00231-00001 Cultivo:78000 RAYGRAS ANUAL (Lolium multiflorum LAM. And hybrids)-SIN VARIEDAD Secano
- 86126 Recinto de forrajera para Cálculo de Carga Ganadera que No pertenece a Explotación con UGM válida.
 - Recinto:23-055-021-00231-00003 Cultivo:62000 PASTOS PERMANENTES DE 5 O MAS AÑOS-SIN VARIEDAD Secano Explotacion:ES230550000234
 - Recinto:23-055-021-00227-00001 Cultivo:62000 PASTOS PERMANENTES DE 5 O MAS AÑOS-SIN VARIEDAD Secano Explotacion:ES230550000234

(1) Con incidencias que retienen pago o deniegan el expediente.

(2) Se calcula sobre superficie declarada admisible.

(3) Aplicación del artículo 16 bis del RD 147/2023.

(4) Expediente con algunos recintos de pastos permanentes ubicados en espacios protegidos donde la carga ganadera mínima será 0,1 UGM/ha.

Puede verificar la integridad de una copia de este documento mediante la lectura del código QR adjunto o mediante el acceso a la dirección <https://ws050.juntadeandalucia.es/verificarFirma> indicando el código de VERIFICACIÓN

FIRMADO POR	RAQUEL MARIA ESPIN CRESPO	17/10/2024	
VERIFICACIÓN	Pk2jmJDVJQXVSF7B6ESWF6FEMYA9VL	PÁG. 2834/3958	



- Recinto:23-055-021-00232-00001 Cultivo:62000 PASTOS PERMANENTES DE 5 O MAS AÑOS-SIN VARIEDAD Secano
Explotacion:ES230550000234
Recinto:23-055-021-00225-00003 Cultivo:62000 PASTOS PERMANENTES DE 5 O MAS AÑOS-SIN VARIEDAD Secano
Explotacion:ES230550000234
Recinto:23-055-021-00231-00002 Cultivo:62000 PASTOS PERMANENTES DE 5 O MAS AÑOS-SIN VARIEDAD Secano
Explotacion:ES230550000234
- 86128 Recinto de Forrajeras que no ha contabilizado para Carga Ganadera por no tener una explotación válida para el cálculo de la Carga Ganadera
Recinto:23-055-021-00231-00003 Cultivo:62 PASTOS PERMANENTES DE 5 O MAS AÑOS-
Recinto:23-055-021-00227-00001 Cultivo:62 PASTOS PERMANENTES DE 5 O MAS AÑOS-
Recinto:23-055-021-00232-00001 Cultivo:62 PASTOS PERMANENTES DE 5 O MAS AÑOS-
Recinto:23-055-021-00225-00003 Cultivo:62 PASTOS PERMANENTES DE 5 O MAS AÑOS-
Recinto:23-055-021-00231-00002 Cultivo:62 PASTOS PERMANENTES DE 5 O MAS AÑOS-
Recinto:23-055-021-00229-00001 Cultivo:78 RAYGRAS ANUAL (Lolium multiflorum LAM. And hybrids)-
Recinto:23-055-021-00226-00005 Cultivo:78 RAYGRAS ANUAL (Lolium multiflorum LAM. And hybrids)-
Recinto:23-055-021-00227-00002 Cultivo:78 RAYGRAS ANUAL (Lolium multiflorum LAM. And hybrids)-
Recinto:23-055-021-00230-00001 Cultivo:78 RAYGRAS ANUAL (Lolium multiflorum LAM. And hybrids)-
Recinto:23-055-021-00231-00001 Cultivo:78 RAYGRAS ANUAL (Lolium multiflorum LAM. And hybrids)-
- 86132 Recinto superficie forrajera que no realiza la actividad de producción de pastoreo.
Recinto:23-055-021-00229-00001 Cultivo:78000 RAYGRAS ANUAL (Lolium multiflorum LAM. And hybrids)-SIN VARIEDAD
Secano
Recinto:23-055-021-00226-00005 Cultivo:78000 RAYGRAS ANUAL (Lolium multiflorum LAM. And hybrids)-SIN VARIEDAD
Secano
Recinto:23-055-021-00227-00002 Cultivo:78000 RAYGRAS ANUAL (Lolium multiflorum LAM. And hybrids)-SIN VARIEDAD
Secano
Recinto:23-055-021-00230-00001 Cultivo:78000 RAYGRAS ANUAL (Lolium multiflorum LAM. And hybrids)-SIN VARIEDAD
Secano
Recinto:23-055-021-00231-00001 Cultivo:78000 RAYGRAS ANUAL (Lolium multiflorum LAM. And hybrids)-SIN VARIEDAD
Secano

(1) Con incidencias que retienen pago o deniegan el expediente.

(2) Se calcula sobre superficie declarada admisible.

(3) Aplicación del artículo 16 bis del RD 147/2023.

(4) Expediente con algunos recintos de pastos permanentes ubicados en espacios protegidos donde la carga ganadera mínima será 0,1 UGM/ha.

Puede verificar la integridad de una copia de este documento mediante la lectura del código QR adjunto o mediante el acceso a la dirección <https://ws050.juntadeandalucia.es/verificarFirma> indicando el código de VERIFICACIÓN

FIRMADO POR	RAQUEL MARIA ESPIN CRESPO	17/10/2024	
VERIFICACIÓN	Pk2jmJDVJQXVSF7B6ESWF6FEMYA9VL	PÁG. 2835/3958	



APELLIDOS Y NOMBRE / RAZÓN SOCIAL

LINUESA ALEJO ANTONIO

NIF

***0504*

EXPEDIENTE

1114328

RESOLUCIÓN

DENEGACIÓN DE LA AYUDA

DATOS DE MANTENIMIENTO UNIDADES

GRUPO DE PAGO

ZONAS DE LIMITACIONES NATURALES

**Sup. Dec.
Admisible**

0,00

**Sup.
Resuelta**

0,00

Sobredecl.

0,00

% Sobredecl.

0,00

RESUMEN DE PAGOS

	IMPORTE (Euros)			
	RESUELTO	FEADER	MAPA	CAPADR
A pagar	0,00	0,00	0,00	0,00

APLICACIÓN DE REDUCCIONES Y PENALIZACIONES (%)

Crterios de subvencionabilidad (1)	Presentación tardía	Omisión declaración	Condicionalidad
100,00	0,00	0,00	0,00

IMPORTE (Euros)

Calculado(2)	Reducción	Penalización	Reducción Penalización (3)	Penalización adicional	Resuelto	FEADER	MAPA	CAPADR
0,00 €	0,00 €	0,00 €	0,00 €	0,00 €	0,00 €	0,00 €	0,00 €	0,00 €
Importe Unitario:	54,00 €	Nuevo Importe Unitario:	0,00 €					

RECINTOS PROPUESTOS

REF.	REFERENCIA SIGPAC	CULTIVO	S/R	USO SIGPAC	Sup. Dec. admisible	Sup. Campo	Sup. Determ.	Sup. Resuelta
-560912	23-049-012-00044-0007	PERALES	S		0,06		0,06	0,06
-560843	23-063-016-00180-0004	OLIVAR	S		0,75		0,75	0,75
170000005224797	23-049-005-00139-0001	OLIVAR	S		0,01		0,01	0,00
170000005224798	23-049-012-00044-0001	AVENA	S		0,10		0,10	0,10
170000005224799	23-049-008-00013-0001	OLIVAR	S		0,39		0,39	0,39
170000005224800	23-049-011-00012-0001	OLIVAR	S		0,01		0,01	0,01
170000005224801	23-049-011-00022-0002	OLIVAR	S		0,01		0,01	0,01
170000005224802	23-049-011-00023-0001	OLIVAR	S		0,52		0,52	0,52
170000005224803	23-049-011-00569-0001	OLIVAR	S		0,01		0,01	0,01
170000005224804	23-049-011-00571-0001	OLIVAR	S		0,35		0,35	0,35
170000005224805	23-049-011-00572-0001	OLIVAR	S		0,02		0,02	0,02
170000005224806	23-049-023-00284-0001	OLIVAR	S		0,02		0,02	0,02
170000005224807	23-049-023-00285-0001	OLIVAR	S		0,66		0,66	0,66
170000005224808	23-049-016-00039-0001	OLIVAR	S		0,49		0,49	0,49
170000005224809	23-049-016-00040-0001	OLIVAR	S		0,01		0,01	0,01
170000005224810	23-049-012-00042-0001	OLIVAR	S		0,01		0,01	0,01
170000005224811	23-049-012-00044-0003	OLIVAR	S		0,87		0,87	0,87
170000005224813	23-049-015-00014-0005	OLIVAR	S		0,30		0,30	0,30
170000005224814	23-049-015-00016-0001	OLIVAR	S		0,10		0,10	0,10
170000005224815	23-049-016-00029-0001	OLIVAR	S		0,67		0,67	0,67

(1) Con incidencias que retienen pago o deniegan el expediente.

(2) Se calcula sobre superficie declarada admisible.

(3) Aplicación del artículo 16 bis del RD 147/2023.

(4) Expediente con algunos recintos de pastos permanentes ubicados en espacios protegidos donde la carga ganadera mínima será 0,1 UGM/ha.

Puede verificar la integridad de una copia de este documento mediante la lectura del código QR adjunto o mediante el acceso a la dirección <https://ws050.juntadeandalucia.es/verificarFirma> indicando el código de VERIFICACIÓN

FIRMADO POR

RAQUEL MARIA ESPIN CRESPO

17/10/2024

VERIFICACIÓN

Pk2jmJDVJQXVSF7B6ESWF6FEMYA9VL

PÁG. 2836/3958





INCIDENCIAS

INCIDENCIA DESCRIPCIÓN

2454	Solicitante de intervención 6613 cuyo regimen de afiliacion a la SS no es ni el sistema especial agrario(cuenta ajena) ni autonomo con actividad agraria.
3790	Recinto declarado inactivo Recinto:23-049-005-00139-00001 Cultivo: -
74018	Productor que no es agricultor a título principal, según los datos del ejercicio fiscal n-1 y seguridad socia.
74053	Importe inferior a 100 Euros

(1) Con incidencias que retienen pago o deniegan el expediente.

(2) Se calcula sobre superficie declarada admisible.

(3) Aplicación del artículo 16 bis del RD 147/2023.

(4) Expediente con algunos recintos de pastos permanentes ubicados en espacios protegidos donde la carga ganadera mínima será 0,1 UGM/ha.

Puede verificar la integridad de una copia de este documento mediante la lectura del código QR adjunto o mediante el acceso a la dirección <https://ws050.juntadeandalucia.es/verificarFirma> indicando el código de VERIFICACIÓN

FIRMADO POR	RAQUEL MARIA ESPIN CRESPO	17/10/2024	
VERIFICACIÓN	Pk2jmJDVJQXVSF7B6ESWF6FEMYA9VL	PÁG. 2837/3958	



APELLIDOS Y NOMBRE / RAZÓN SOCIAL

LINUESA MATEO PILAR

NIF

****9408*

EXPEDIENTE

1276478

RESOLUCIÓN

DENEGACIÓN DE LA AYUDA

DATOS DE MANTENIMIENTO UNIDADES

GRUPO DE PAGO

ZONAS DE LIMITACIONES NATURALES

**Sup. Dec.
Admisible**

0,00

**Sup.
Resuelta**

0,00

Sobredecl.

0,00

% Sobredecl.

0,00

RESUMEN DE PAGOS

IMPORTE (Euros)

	RESUELTO	FEADER	MAPA	CAPADR
A pagar	0,00	0,00	0,00	0,00

APLICACIÓN DE REDUCCIONES Y PENALIZACIONES (%)

Crterios de subvencionabilidad (1)	Presentación tardía	Omisión declaración	Condicionalidad
100,00	0,00	0,00	0,00

IMPORTE (Euros)

Calculado(2)	Reducción	Penalización	Reducción Penalización (3)	Penalización adicional	Resuelto	FEADER	MAPA	CAPADR
0,00 €	0,00 €	0,00 €	0,00 €	0,00 €	0,00 €	0,00 €	0,00 €	0,00 €
Importe Unitario:	54,00 €	Nuevo Importe Unitario:	0,00 €					

RECINTOS PROPUESTOS

REF.	REFERENCIA SIGPAC	CULTIVO	S/R	USO SIGPAC	Sup. Dec. admisible	Sup. Campo	Sup. Determ.	Sup. Resuelta
6818954	23-008-027-00023-0001	OLIVAR	S		1,13		1,13	1,13
6818957	23-008-027-00105-0001	OLIVAR	S		0,80		0,80	0,80
6818961	23-008-027-00109-0001	OLIVAR	S		0,85		0,85	0,85

INCIDENCIAS

INCIDENCIA DESCRIPCIÓN

2454	Solicitante de intervención 6613 cuyo regimen de afiliacion a la SS no es ni el sistema especial agrario(cuenta ajena) ni autonomo con actividad agraria.
74018	Productor que no es agricultor a título principal, según los datos del ejercicio fiscal n-1 y seguridad socia.
74053	Importe inferior a 100 Euros

(1) Con incidencias que retienen pago o deniegan el expediente.

(2) Se calcula sobre superficie declarada admisible.

(3) Aplicación del artículo 16 bis del RD 147/2023.

(4) Expediente con algunos recintos de pastos permanentes ubicados en espacios protegidos donde la carga ganadera mínima será 0,1 UGM/ha.

Puede verificar la integridad de una copia de este documento mediante la lectura del código QR adjunto o mediante el acceso a la dirección <https://ws050.juntadeandalucia.es/verificarFirma> indicando el código de VERIFICACIÓN

FIRMADO POR

RAQUEL MARIA ESPIN CRESPO

17/10/2024

VERIFICACIÓN

Pk2jmJDVJQXVSF7B6ESWF6FEMYA9VL

PÁG. 2838/3958





APELLIDOS Y NOMBRE / RAZÓN SOCIAL

LOMAS BOLIVAR ANTONIO MANUEL

NIF

****2637*

EXPEDIENTE

1242525

RESOLUCIÓN

DENEGACIÓN DE LA AYUDA

DATOS DE MANTENIMIENTO UNIDADES

GRUPO DE PAGO

ZONAS DE LIMITACIONES NATURALES

**Sup. Dec.
Admisible**

0,28

**Sup.
Resuelta**

0,28

Sobredecl.

0,00

% Sobredecl.

0,00

RESUMEN DE PAGOS

	IMPORTE (Euros)			
	RESUELTO	FEADER	MAPA	CAPADR
A pagar	0,00	0,00	0,00	0,00

APLICACIÓN DE REDUCCIONES Y PENALIZACIONES (%)

Crterios de subvencionabilidad (1)	Presentación tardía	Omisión declaración	Condicionalidad
100,00	0,00	0,00	0,00

IMPORTE (Euros)

Calculado(2)	Reducción	Penalización	Reducción Penalización (3)	Penalización adicional	Resuelto	FEADER	MAPA	CAPADR
15,12 €	0,00 €	0,00 €	0,00 €	0,00 €	0,00 €	0,00 €	0,00 €	0,00 €
Importe Unitario:	54,00 €	Nuevo Importe Unitario:	54,00 €					

RECINTOS PROPUESTOS

REF.	REFERENCIA SIGPAC	CULTIVO	S/R	USO SIGPAC	Sup. Dec. admisible	Sup. Campo	Sup. Determ.	Sup. Resuelta
170000004530547	18-107-001-00405-0002	OLIVAR	S		0,28		0,28	0,28

INCIDENCIAS

INCIDENCIA DESCRIPCIÓN

74053 Importe inferior a 100 Euros

(1) Con incidencias que retienen pago o deniegan el expediente.

(2) Se calcula sobre superficie declarada admisible.

(3) Aplicación del artículo 16 bis del RD 147/2023.

(4) Expediente con algunos recintos de pastos permanentes ubicados en espacios protegidos donde la carga ganadera mínima será 0,1 UGM/ha.

Puede verificar la integridad de una copia de este documento mediante la lectura del código QR adjunto o mediante el acceso a la dirección <https://ws050.juntadeandalucia.es/verificarFirma> indicando el código de VERIFICACIÓN

FIRMADO POR	RAQUEL MARIA ESPIN CRESPO	17/10/2024	
VERIFICACIÓN	Pk2jmJDVJQXVSF7B6ESWF6FEMYA9VL	PÁG. 2839/3958	

**APELLIDOS Y NOMBRE / RAZÓN SOCIAL**

LOMAS GALAN JUAN DANIEL

NIF

****5825*

EXPEDIENTE

1212317

RESOLUCIÓN

DENEGACIÓN DE LA AYUDA

DATOS DE MANTENIMIENTO UNIDADES**GRUPO DE PAGO**

ZONAS DE LIMITACIONES NATURALES

**Sup. Dec.
Admisible**

0,39

**Sup.
Resuelta**

0,39

Sobredecl.

0,00

% Sobredecl.

0,00

RESUMEN DE PAGOS**IMPORTE (Euros)**

	RESUELTO	FEADER	MAPA	CAPADR
A pagar	0,00	0,00	0,00	0,00

APLICACIÓN DE REDUCCIONES Y PENALIZACIONES (%)

Crterios de subvencionabilidad (1)	Presentación tardía	Omisión declaración	Condicionalidad
100,00	0,00	0,00	0,00

IMPORTE (Euros)

Calculado(2)	Reducción	Penalización	Reducción Penalización (3)	Penalización adicional	Resuelto	FEADER	MAPA	CAPADR
21,06 €	0,00 €	0,00 €	0,00 €	0,00 €	0,00 €	0,00 €	0,00 €	0,00 €
Importe Unitario:	54,00 €	Nuevo Importe Unitario:	54,00 €					

RECINTOS PROPUESTOS

REF.	REFERENCIA SIGPAC	CULTIVO	S/R	USO SIGPAC	Sup. Dec. admisible	Sup. Campo	Sup. Determ.	Sup. Resuelta
170000006428488	18-107-002-00058-0001	OLIVAR	S		0,39		0,39	0,39

INCIDENCIAS**INCIDENCIA DESCRIPCIÓN**

74053 Importe inferior a 100 Euros

(1) Con incidencias que retienen pago o deniegan el expediente.

(2) Se calcula sobre superficie declarada admisible.

(3) Aplicación del artículo 16 bis del RD 147/2023.

(4) Expediente con algunos recintos de pastos permanentes ubicados en espacios protegidos donde la carga ganadera mínima será 0,1 UGM/ha.

Puede verificar la integridad de una copia de este documento mediante la lectura del código QR adjunto o mediante el acceso a la dirección <https://ws050.juntadeandalucia.es/verificarFirma> indicando el código de VERIFICACIÓN

FIRMADO POR

RAQUEL MARIA ESPIN CRESPO

17/10/2024

VERIFICACIÓN

Pk2jmJDVJQXVSF7B6ESWF6FEMYA9VL

PÁG. 2840/3958





APELLIDOS Y NOMBRE / RAZÓN SOCIAL

LOMAS LOMAS FRANCISCO

NIF

****1359*

EXPEDIENTE

1225719

RESOLUCIÓN

DENEGACIÓN DE LA AYUDA

DATOS DE MANTENIMIENTO UNIDADES

GRUPO DE PAGO

ZONAS DE LIMITACIONES NATURALES

**Sup. Dec.
Admisible**

0,35

**Sup.
Resuelta**

0,35

Sobredecl.

0,00

% Sobredecl.

0,00

RESUMEN DE PAGOS

IMPORTE (Euros)

	RESUELTO	FEADER	MAPA	CAPADR
A pagar	0,00	0,00	0,00	0,00

APLICACIÓN DE REDUCCIONES Y PENALIZACIONES (%)

Crterios de subvencionabilidad (1)	Presentación tardía	Omisión declaración	Condicionalidad
100,00	0,00	0,00	0,00

IMPORTE (Euros)

Calculado(2)	Reducción	Penalización	Reducción Penalización (3)	Penalización adicional	Resuelto	FEADER	MAPA	CAPADR
18,90 €	0,00 €	0,00 €	0,00 €	0,00 €	0,00 €	0,00 €	0,00 €	0,00 €
Importe Unitario:	54,00 €	Nuevo Importe Unitario:	54,00 €					

RECINTOS PROPUESTOS

REF.	REFERENCIA SIGPAC	CULTIVO	S/R	USO SIGPAC	Sup. Dec. admisible	Sup. Campo	Sup. Determ.	Sup. Resuelta
170000006264612	18-107-001-00343-0001	OLIVAR	S		0,35		0,35	0,35

INCIDENCIAS

INCIDENCIA DESCRIPCIÓN

242	Recinto pendiente de acreditación de titularidad. Recinto:23-064-002-00373-00003 Cultivo:62000 PASTOS PERMANENTES DE 5 O MAS AÑOS-SIN VARIEDAD Secano Recinto:23-064-007-00173-00003 Cultivo:101010 OLIVAR-PICUAL Secano
3790	Recinto declarado inactivo Recinto:23-064-007-00173-00003 Cultivo: -
74053	Importe inferior a 100 Euros

(1) Con incidencias que retienen pago o deniegan el expediente.

(2) Se calcula sobre superficie declarada admisible.

(3) Aplicación del artículo 16 bis del RD 147/2023.

(4) Expediente con algunos recintos de pastos permanentes ubicados en espacios protegidos donde la carga ganadera mínima será 0,1 UGM/ha.

Puede verificar la integridad de una copia de este documento mediante la lectura del código QR adjunto o mediante el acceso a la dirección <https://ws050.juntadeandalucia.es/verificarFirma> indicando el código de VERIFICACIÓN

FIRMADO POR	RAQUEL MARIA ESPIN CRESPO	17/10/2024	
VERIFICACIÓN	Pk2jmJDVJQXVSF7B6ESWF6FEMYA9VL	PÁG. 2841/3958	



APELLIDOS Y NOMBRE / RAZÓN SOCIAL

LOMAS RUANO EVA MARIA

NIF

****5492*

EXPEDIENTE

1094259

RESOLUCIÓN

DENEGACIÓN DE LA AYUDA

DATOS DE MANTENIMIENTO UNIDADES

GRUPO DE PAGO

ZONAS DE LIMITACIONES NATURALES

Sup. Dec. Admisible

0,84

Sup. Resuelta

0,84

Sobredecl.

0,00

% Sobredecl.

0,00

RESUMEN DE PAGOS

IMPORTE (Euros)

	RESUELTO	FEADER	MAPA	CAPADR
A pagar	0,00	0,00	0,00	0,00

APLICACIÓN DE REDUCCIONES Y PENALIZACIONES (%)

Crterios de subvencionabilidad (1)	Presentación tardía	Omisión declaración	Condicionalidad
100,00	0,00	0,00	0,00

IMPORTE (Euros)

Calculado(2)	Reducción	Penalización	Reducción Penalización (3)	Penalización adicional	Resuelto	FEADER	MAPA	CAPADR
45,36 €	0,00 €	0,00 €	0,00 €	0,00 €	0,00 €	0,00 €	0,00 €	0,00 €
Importe Unitario:	54,00 €	Nuevo Importe Unitario:	54,00 €					

RECINTOS PROPUESTOS

REF.	REFERENCIA SIGPAC	CULTIVO	S/R	USO SIGPAC	Sup. Dec. admisible	Sup. Campo	Sup. Determ.	Sup. Resuelta
170000006949588	18-107-001-00296-0001	AVENA	S		0,84		0,84	0,84

INCIDENCIAS

INCIDENCIA DESCRIPCIÓN

74053 Importe inferior a 100 Euros

(1) Con incidencias que retienen pago o deniegan el expediente.

(2) Se calcula sobre superficie declarada admisible.

(3) Aplicación del artículo 16 bis del RD 147/2023.

(4) Expediente con algunos recintos de pastos permanentes ubicados en espacios protegidos donde la carga ganadera mínima será 0,1 UGM/ha.

Puede verificar la integridad de una copia de este documento mediante la lectura del código QR adjunto o mediante el acceso a la dirección <https://ws050.juntadeandalucia.es/verificarFirma> indicando el código de VERIFICACIÓN

FIRMADO POR	RAQUEL MARIA ESPIN CRESPO	17/10/2024	
VERIFICACIÓN	Pk2jmJDVJQXVSF7B6ESWF6FEMYA9VL	PÁG. 2842/3958	



APELLIDOS Y NOMBRE / RAZÓN SOCIAL

LOPE ALMANSA MIGUEL ANGEL

NIF

***0321*

EXPEDIENTE

1205397

RESOLUCIÓN

DENEGACIÓN DE LA AYUDA

DATOS DE MANTENIMIENTO UNIDADES

GRUPO DE PAGO

ZONAS DE LIMITACIONES NATURALES

**Sup. Dec.
Admisible**

0,00

**Sup.
Resuelta**

0,00

Sobredecl.

0,00

% Sobredecl.

0,00

RESUMEN DE PAGOS

IMPORTE (Euros)

	RESUELTO	FEADER	MAPA	CAPADR
A pagar	0,00	0,00	0,00	0,00

APLICACIÓN DE REDUCCIONES Y PENALIZACIONES (%)

Crterios de subvencionabilidad (1)	Presentación tardía	Omisión declaración	Condicionalidad
100,00	0,00	0,00	0,00

IMPORTE (Euros)

Calculado(2)	Reducción	Penalización	Reducción Penalización (3)	Penalización adicional	Resuelto	FEADER	MAPA	CAPADR
0,00 €	0,00 €	0,00 €	0,00 €	0,00 €	0,00 €	0,00 €	0,00 €	0,00 €
Importe Unitario:	54,00 €	Nuevo Importe Unitario:	0,00 €					

RECINTOS PROPUESTOS

REF.	REFERENCIA SIGPAC	CULTIVO	S/R	USO SIGPAC	Sup. Dec. admisible	Sup. Campo	Sup. Determ.	Sup. Resuelta
170000007084900	23-092-054-00139-0005	OLIVAR	S		11,40		11,40	11,40
170000007084901	23-092-054-00139-0007	BARBECHO MEDIOAMBIENTAL	S		0,21		0,21	0,21
170000007084902	23-092-054-00170-0004	OLIVAR	S		0,39		0,39	0,39
170000007084903	23-092-054-00156-0001	OLIVAR	S		0,68		0,68	0,68
170000007084904	23-092-054-00155-0001	OLIVAR	S		0,27		0,27	0,27
170000007084905	23-092-054-00171-0001	OLIVAR	S		0,61		0,61	0,61

INCIDENCIAS

INCIDENCIA DESCRIPCIÓN

2454	Solicitante de intervención 6613 cuyo regimen de afiliacion a la SS no es ni el sistema especial agrario(cuenta ajena) ni autonomo con actividad agraria.
3795	Recinto declarado con una situación de riesgo de abandono. Recinto:23-092-054-00139-00007 Cultivo: -
74018	Productor que no es agricultor a título principal, según los datos del ejercicio fiscal n-1 y seguridad socia.
74053	Importe inferior a 100 Euros

(1) Con incidencias que retienen pago o deniegan el expediente.

(2) Se calcula sobre superficie declarada admisible.

(3) Aplicación del artículo 16 bis del RD 147/2023.

(4) Expediente con algunos recintos de pastos permanentes ubicados en espacios protegidos donde la carga ganadera mínima será 0,1 UGM/ha.

Puede verificar la integridad de una copia de este documento mediante la lectura del código QR adjunto o mediante el acceso a la dirección <https://ws050.juntadeandalucia.es/verificarFirma> indicando el código de VERIFICACIÓN

FIRMADO POR

RAQUEL MARIA ESPIN CRESPO

17/10/2024

VERIFICACIÓN

Pk2jmJDVJQXVSF7B6ESWF6FEMYA9VL

PÁG. 2843/3958





APELLIDOS Y NOMBRE / RAZÓN SOCIAL

LOPEZ ARANDA MARIA MERCEDES

NIF

****8940*

EXPEDIENTE

1150444

RESOLUCIÓN

DENEGACIÓN DE LA AYUDA

DATOS DE MANTENIMIENTO UNIDADES

GRUPO DE PAGO

ZONAS DE LIMITACIONES NATURALES

**Sup. Dec.
Admisible**

0,00

**Sup.
Resuelta**

0,00

Sobredecl.

0,00

% Sobredecl.

0,00

RESUMEN DE PAGOS

IMPORTE (Euros)

	RESUELTO	FEADER	MAPA	CAPADR
A pagar	0,00	0,00	0,00	0,00

APLICACIÓN DE REDUCCIONES Y PENALIZACIONES (%)

Crterios de subvencionabilidad (1)	Presentación tardía	Omisión declaración	Condicionalidad
100,00	0,00	0,00	0,00

IMPORTE (Euros)

Calculado(2)	Reducción	Penalización	Reducción Penalización (3)	Penalización adicional	Resuelto	FEADER	MAPA	CAPADR
0,00 €	0,00 €	0,00 €	0,00 €	0,00 €	0,00 €	0,00 €	0,00 €	0,00 €
Importe Unitario:	54,00 €	Nuevo Importe Unitario:	0,00 €					

RECINTOS PROPUESTOS

REF.	REFERENCIA SIGPAC	CULTIVO	S/R	USO SIGPAC	Sup. Dec. admisible	Sup. Campo	Sup. Determ.	Sup. Resuelta
-541278	23-035-005-00135-0001	OLIVAR	S		1,72		1,72	1,72
-541247	23-035-001-00031-0001	OLIVAR	S		0,05		0,05	0,05

INCIDENCIAS

INCIDENCIA DESCRIPCIÓN

- 74018 Productor que no es agricultor a título principal, según los datos del ejercicio fiscal n-1 y seguridad socia.
- 74053 Importe inferior a 100 Euros
- 86021 Verifica que determinados recintos declarados por el expte para la operación, no se corresponde con la ZONA DESFAVORECIDA. Y no ha sido solicitada la operación análoga o correspondiente.
Recinto:23-900-003-00096-00001 Cultivo:101010 OLIVAR-PICUAL Secano Operación correcta del recinto:6613.1

(1) Con incidencias que retienen pago o deniegan el expediente.

(2) Se calcula sobre superficie declarada admisible.

(3) Aplicación del artículo 16 bis del RD 147/2023.

(4) Expediente con algunos recintos de pastos permanentes ubicados en espacios protegidos donde la carga ganadera mínima será 0,1 UGM/ha.

Puede verificar la integridad de una copia de este documento mediante la lectura del código QR adjunto o mediante el acceso a la dirección <https://ws050.juntadeandalucia.es/verificarFirma> indicando el código de VERIFICACIÓN

FIRMADO POR	RAQUEL MARIA ESPIN CRESPO	17/10/2024
VERIFICACIÓN	Pk2jmJDVJQXVSF7B6ESWF6FEMYA9VL	PÁG. 2844/3958



**APELLIDOS Y NOMBRE / RAZÓN SOCIAL**

LOPEZ CASTILLO ENRIQUE

NIF

****2901*

EXPEDIENTE

1034683

RESOLUCIÓN

DENEGACIÓN DE LA AYUDA

DATOS DE MANTENIMIENTO UNIDADES**GRUPO DE PAGO**

ZONAS DE LIMITACIONES NATURALES

**Sup. Dec.
Admisible**

0,00

**Sup.
Resuelta**

0,00

Sobredecl.

0,00

% Sobredecl.

0,00

RESUMEN DE PAGOS**IMPORTE (Euros)**

	RESUELTO	FEADER	MAPA	CAPADR
A pagar	0,00	0,00	0,00	0,00

APLICACIÓN DE REDUCCIONES Y PENALIZACIONES (%)

Crterios de subvencionabilidad (1)	Presentación tardía	Omisión declaración	Condicionalidad
100,00	0,00	0,00	0,00

IMPORTE (Euros)

Calculado(2)	Reducción	Penalización	Reducción Penalización (3)	Penalización adicional	Resuelto	FEADER	MAPA	CAPADR
0,00 €	0,00 €	0,00 €	0,00 €	0,00 €	0,00 €	0,00 €	0,00 €	0,00 €
Importe Unitario:	54,00 €	Nuevo Importe Unitario:	0,00 €					

RECINTOS PROPUESTOS

REF.	REFERENCIA SIGPAC	CULTIVO	S/R	USO SIGPAC	Sup. Dec. admisible	Sup. Campo	Sup. Determ.	Sup. Resuelta
-1561686	23-069-018-01043-0002	OLIVAR	S		0,01		0,01	0,00
-1247552	23-069-018-01006-0001	OLIVAR	S		1,47		1,47	1,47
-1247550	23-069-018-00144-0001	OLIVAR	S		0,01		0,01	0,01
1700000005414539	23-069-032-00289-0001	OLIVAR	S		1,70		1,70	1,70
1700000005414540	23-069-032-00307-0001	OLIVAR	S		1,08		1,08	1,08
1700000005414541	23-069-032-00041-0001	OLIVAR	S		0,02		0,02	0,02
1700000005414542	23-069-032-00324-0001	OLIVAR	S		1,95		1,95	1,95
1700000005414543	23-069-023-00054-0001	OLIVAR	S		3,50		3,50	3,50
1700000005414544	23-069-023-09001-0016	OLIVAR	S		0,03		0,03	0,03
1700000005414545	23-069-023-09001-0017	OLIVAR	S		0,10		0,10	0,10
1700000005414547	23-069-032-00307-0002	OLIVAR	S		0,30		0,30	0,30
1700000005414548	23-069-032-00309-0001	OLIVAR	S		0,03		0,03	0,03
1700000005414549	23-069-013-00113-0001	OLIVAR	S		0,03		0,03	0,03
1700000005414550	23-069-013-00120-0001	OLIVAR	S		0,01		0,01	0,01
1700000005414551	23-069-013-00133-0001	OLIVAR	S		3,53		3,53	3,53
1700000005414553	23-069-018-00158-0001	OLIVAR	S		2,04		2,04	2,04

INCIDENCIAS**INCIDENCIA DESCRIPCIÓN**

2454	Solicitante de intervención 6613 cuyo regimen de afiliacion a la SS no es ni el sistema especial agrario(cuenta ajena) ni autonomo con actividad agraria.
74018	Productor que no es agricultor a título principal, según los datos del ejercicio fiscal n-1 y seguridad socia.
74053	Importe inferior a 100 Euros

(1) Con incidencias que retienen pago o deniegan el expediente.

(2) Se calcula sobre superficie declarada admisible.

(3) Aplicación del artículo 16 bis del RD 147/2023.

(4) Expediente con algunos recintos de pastos permanentes ubicados en espacios protegidos donde la carga ganadera mínima será 0,1 UGM/ha.

Puede verificar la integridad de una copia de este documento mediante la lectura del código QR adjunto o mediante el acceso a la dirección <https://ws050.juntadeandalucia.es/verificarFirma> indicando el código de VERIFICACIÓN

FIRMADO POR

RAQUEL MARIA ESPIN CRESPO

17/10/2024

VERIFICACIÓN

Pk2jmJDVJQXVSF7B6ESWF6FEMYA9VL

PÁG. 2845/3958





APELLIDOS Y NOMBRE / RAZÓN SOCIAL

LOPEZ GALLEGO MARIA ISABEL

NIF

****3637*

EXPEDIENTE

1278551

RESOLUCIÓN

DENEGACIÓN DE LA AYUDA

DATOS DE MANTENIMIENTO UNIDADES

GRUPO DE PAGO

ZONAS DE LIMITACIONES NATURALES

**Sup. Dec.
Admisible**

0,00

**Sup.
Resuelta**

0,00

Sobredecl.

0,00

% Sobredecl.

0,00

RESUMEN DE PAGOS

	IMPORTE (Euros)			
	RESUELTO	FEADER	MAPA	CAPADR
A pagar	0,00	0,00	0,00	0,00

APLICACIÓN DE REDUCCIONES Y PENALIZACIONES (%)

Crterios de subvencionabilidad (1)	Presentación tardía	Omisión declaración	Condicionalidad
100,00	0,00	0,00	0,00

IMPORTE (Euros)

Calculado(2)	Reducción	Penalización	Reducción Penalización (3)	Penalización adicional	Resuelto	FEADER	MAPA	CAPADR
0,00 €	0,00 €	0,00 €	0,00 €	0,00 €	0,00 €	0,00 €	0,00 €	0,00 €
Importe Unitario:	54,00 €	Nuevo Importe Unitario:	0,00 €					

(1) Con incidencias que retienen pago o deniegan el expediente.

(2) Se calcula sobre superficie declarada admisible.

(3) Aplicación del artículo 16 bis del RD 147/2023.

(4) Expediente con algunos recintos de pastos permanentes ubicados en espacios protegidos donde la carga ganadera mínima será 0,1 UGM/ha.

Puede verificar la integridad de una copia de este documento mediante la lectura del código QR adjunto o mediante el acceso a la dirección <https://ws050.juntadeandalucia.es/verificarFirma> indicando el código de VERIFICACIÓN

FIRMADO POR	RAQUEL MARIA ESPIN CRESPO	17/10/2024	
VERIFICACIÓN	Pk2jmJDVJQXVSF7B6ESWF6FEMYA9VL	PÁG. 2846/3958	



RECINTOS PROPUESTOS

REF.	REFERENCIA SIGPAC	CULTIVO	S/R	USO SIGPAC	Sup. Dec. admisible	Sup. Campo	Sup. Determ.	Sup. Resuelta
6834085	23-092-047-00118-0001	OLIVAR	S		0,49		0,49	0,49
6834086	23-092-055-00018-0002	OLIVAR	S		0,69		0,69	0,69
6834111	23-092-079-00092-0001	OLIVAR	S		1,11		1,11	1,11
6834112	23-092-072-00028-0001	OLIVAR	S		0,55		0,55	0,55
6834113	23-092-081-00334-0001	OLIVAR	S		0,09		0,09	0,09
6834114	23-092-079-00247-0001	OLIVAR	S		0,61		0,61	0,61
6834115	23-092-082-00069-0001	OLIVAR	R		0,51		0,51	0,51
6834116	23-092-081-00335-0001	OLIVAR	S		0,32		0,32	0,32
6834117	23-092-082-00086-0001	OLIVAR	R		0,21		0,21	0,21
6834118	23-092-056-00040-0001	OLIVAR	S		0,89		0,89	0,89
6834119	23-092-089-00304-0001	OLIVAR	S		0,22		0,22	0,22
6834120	23-092-089-00298-0001	OLIVAR	S		0,38		0,38	0,38
6834121	23-092-068-00071-0001	OLIVAR	S		0,87		0,87	0,87
6834122	23-092-056-00042-0001	OLIVAR	S		0,14		0,14	0,14
6834123	23-092-090-00186-0001	OLIVAR	S		0,70		0,70	0,70
6834130	23-092-050-00080-0001	OLIVAR	S		0,36		0,36	0,36
6834131	23-092-093-00180-0001	OLIVAR	S		0,07		0,07	0,00
6834132	23-092-047-00211-0001	OLIVAR	S		0,21		0,21	0,21
6834133	23-092-096-00138-0001	OLIVAR	S		0,10		0,10	0,10
6834134	23-092-051-00273-0001	OLIVAR	S		0,79		0,79	0,79
6834135	23-092-096-00139-0001	OLIVAR	S		0,11		0,11	0,00
6834136	23-092-051-00143-0001	OLIVAR	S		0,51		0,51	0,51
6834137	23-092-096-00137-0001	OLIVAR	S		0,08		0,08	0,00
6834138	23-092-055-00122-0001	OLIVAR	S		0,31		0,31	0,31
6834139	23-092-054-00117-0001	OLIVAR	S		0,32		0,32	0,32
6834140	23-092-055-00128-0001	OLIVAR	S		0,37		0,37	0,37
6834141	23-092-085-00020-0001	OLIVAR	S		0,72		0,72	0,72
6834142	23-092-055-00129-0001	OLIVAR	S		0,15		0,15	0,15
6834143	23-092-096-00129-0003	OLIVAR	S		1,11		1,11	1,11
6834144	23-092-090-00318-0001	OLIVAR	S		1,28		1,28	1,28
6834147	23-092-073-00095-0001	OLIVAR	S		0,84		0,84	0,84
6834148	23-092-068-00142-0001	OLIVAR	S		0,96		0,96	0,96
6834149	23-092-082-00068-0001	OLIVAR	R		0,55		0,55	0,55
6834150	23-092-073-00121-0002	OLIVAR	S		0,47		0,47	0,47
6834151	23-092-089-00090-0001	OLIVAR	R		0,25		0,25	0,25
6834152	23-092-082-00089-0001	OLIVAR	R		0,42		0,42	0,42
6834153	23-092-053-00069-0002	OLIVAR	S		0,44		0,44	0,44
6834154	23-092-055-00142-0001	OLIVAR	S		0,48		0,48	0,48
6834155	23-092-054-00034-0002	OLIVAR	S		0,40		0,40	0,40

INCIDENCIAS

INCIDENCIA DESCRIPCIÓN

3790	Recinto declarado inactivo Recinto:23-092-093-00180-00001 Cultivo: - Recinto:23-092-096-00137-00001 Cultivo: - Recinto:23-092-096-00139-00001 Cultivo: -
74018	Productor que no es agricultor a título principal, según los datos del ejercicio fiscal n-1 y seguridad socia.
74053	Importe inferior a 100 Euros

(1) Con incidencias que retienen pago o deniegan el expediente.
(2) Se calcula sobre superficie declarada admisible.
(3) Aplicación del artículo 16 bis del RD 147/2023.
(4) Expediente con algunos recintos de pastos permanentes ubicados en espacios protegidos donde la carga ganadera mínima será 0,1 UGM/ha.

Puede verificar la integridad de una copia de este documento mediante la lectura del código QR adjunto o mediante el acceso a la dirección https://ws050.juntadeandalucia.es/verificarFirma indicando el código de VERIFICACIÓN			
FIRMADO POR	RAQUEL MARIA ESPIN CRESPO	17/10/2024	
VERIFICACIÓN	Pk2jmJDVJQXVSF7B6ESWF6FEMYA9VL	PÁG. 2847/3958	



APELLIDOS Y NOMBRE / RAZÓN SOCIAL

LOPEZ GARCIA MANUEL

NIF

****4023*

EXPEDIENTE

1212124

RESOLUCIÓN

DENEGACIÓN DE LA AYUDA

DATOS DE MANTENIMIENTO UNIDADES

GRUPO DE PAGO

ZONAS DE LIMITACIONES NATURALES

Sup. Dec. Admisible

0,00

Sup. Resuelta

0,00

Sobredecl.

0,00

% Sobredecl.

0,00

RESUMEN DE PAGOS

IMPORTE (Euros)

	RESUELTO	FEADER	MAPA	CAPADR
A pagar	0,00	0,00	0,00	0,00

APLICACIÓN DE REDUCCIONES Y PENALIZACIONES (%)

Crterios de subvencionabilidad (1)	Presentación tardía	Omisión declaración	Condicionalidad
100,00	0,00	0,00	0,00

IMPORTE (Euros)

Calculado(2)	Reducción	Penalización	Reducción Penalización (3)	Penalización adicional	Resuelto	FEADER	MAPA	CAPADR
0,00 €	0,00 €	0,00 €	0,00 €	0,00 €	0,00 €	0,00 €	0,00 €	0,00 €
Importe Unitario:	54,00 €	Nuevo Importe Unitario:	0,00 €					

(1) Con incidencias que retienen pago o deniegan el expediente.

(2) Se calcula sobre superficie declarada admisible.

(3) Aplicación del artículo 16 bis del RD 147/2023.

(4) Expediente con algunos recintos de pastos permanentes ubicados en espacios protegidos donde la carga ganadera mínima será 0,1 UGM/ha.

Puede verificar la integridad de una copia de este documento mediante la lectura del código QR adjunto o mediante el acceso a la dirección <https://ws050.juntadeandalucia.es/verificarFirma> indicando el código de VERIFICACIÓN

FIRMADO POR	RAQUEL MARIA ESPIN CRESPO	17/10/2024	
VERIFICACIÓN	Pk2jmJDVJQXVSF7B6ESWF6FEMYA9VL	PÁG. 2848/3958	



INCIDENCIAS

INCIDENCIA DESCRIPCIÓN

452	<p>Actividad agraria declarada en un recinto no compatible con el uso PA, PR o PS asignado en SIGPAC para ese recinto.</p> <p>Recinto:23-042-002-00681-00002 Cultivo:62000 PASTOS PERMANENTES DE 5 O MAS AÑOS-SIN VARIEDAD Secano USO ASIGNADO EN SIGPAC:PR</p> <p>Recinto:23-045-003-00307-00003 Cultivo:62000 PASTOS PERMANENTES DE 5 O MAS AÑOS-SIN VARIEDAD Secano USO ASIGNADO EN SIGPAC:PR</p> <p>Recinto:23-045-003-00307-00004 Cultivo:62000 PASTOS PERMANENTES DE 5 O MAS AÑOS-SIN VARIEDAD Secano USO ASIGNADO EN SIGPAC:PR</p> <p>Recinto:23-045-003-00307-00005 Cultivo:62000 PASTOS PERMANENTES DE 5 O MAS AÑOS-SIN VARIEDAD Secano USO ASIGNADO EN SIGPAC:PR</p> <p>Recinto:23-045-003-00308-00001 Cultivo:62000 PASTOS PERMANENTES DE 5 O MAS AÑOS-SIN VARIEDAD Secano USO ASIGNADO EN SIGPAC:PR</p> <p>Recinto:23-045-003-00308-00002 Cultivo:62000 PASTOS PERMANENTES DE 5 O MAS AÑOS-SIN VARIEDAD Secano USO ASIGNADO EN SIGPAC:PR</p> <p>Recinto:23-045-007-00070-00001 Cultivo:62000 PASTOS PERMANENTES DE 5 O MAS AÑOS-SIN VARIEDAD Secano USO ASIGNADO EN SIGPAC:PR</p> <p>Recinto:23-073-004-00384-00001 Cultivo:62000 PASTOS PERMANENTES DE 5 O MAS AÑOS-SIN VARIEDAD Secano USO ASIGNADO EN SIGPAC:PR</p>
74051	Solicitante de intervención 6613, que no declara ningun recinto en zona desfavorecida.
74053	Importe inferior a 100 Euros
86119	<p>Carga ganadera NO cumple con el valor mínimo de 0,2 UGM/ha.</p> <p>Recinto:23-045-007-00070-00001 Cultivo:62000 PASTOS PERMANENTES DE 5 O MAS AÑOS-SIN VARIEDAD Secano Carga Ganadera:0</p> <p>Recinto:23-073-004-00384-00001 Cultivo:62000 PASTOS PERMANENTES DE 5 O MAS AÑOS-SIN VARIEDAD Secano Carga Ganadera:0</p>
86120	<p>Para explotaciones de pastos permanentes ubicadas en espacios protegidos la carga ganadera mínima será 0,1 UGM/ha.</p> <p>Recinto:23-042-002-00681-00002 Cultivo:62000 PASTOS PERMANENTES DE 5 O MAS AÑOS-SIN VARIEDAD Secano Carga Ganadera:0</p> <p>Recinto:23-045-003-00307-00003 Cultivo:62000 PASTOS PERMANENTES DE 5 O MAS AÑOS-SIN VARIEDAD Secano Carga Ganadera:0</p> <p>Recinto:23-045-003-00307-00004 Cultivo:62000 PASTOS PERMANENTES DE 5 O MAS AÑOS-SIN VARIEDAD Secano Carga Ganadera:0</p> <p>Recinto:23-045-003-00307-00005 Cultivo:62000 PASTOS PERMANENTES DE 5 O MAS AÑOS-SIN VARIEDAD Secano Carga Ganadera:0</p> <p>Recinto:23-045-003-00308-00001 Cultivo:62000 PASTOS PERMANENTES DE 5 O MAS AÑOS-SIN VARIEDAD Secano Carga Ganadera:0</p> <p>Recinto:23-045-003-00308-00002 Cultivo:62000 PASTOS PERMANENTES DE 5 O MAS AÑOS-SIN VARIEDAD Secano Carga Ganadera:0</p> <p>Recinto:23-073-008-00154-00001 Cultivo:62000 PASTOS PERMANENTES DE 5 O MAS AÑOS-SIN VARIEDAD Secano Carga Ganadera:0</p> <p>Recinto:23-073-008-00155-00001 Cultivo:62000 PASTOS PERMANENTES DE 5 O MAS AÑOS-SIN VARIEDAD Secano Carga Ganadera:0</p> <p>Recinto:23-073-008-00155-00003 Cultivo:62000 PASTOS PERMANENTES DE 5 O MAS AÑOS-SIN VARIEDAD Secano Carga Ganadera:0</p> <p>Recinto:23-073-008-00156-00002 Cultivo:62000 PASTOS PERMANENTES DE 5 O MAS AÑOS-SIN VARIEDAD Secano Carga Ganadera:0</p> <p>Recinto:23-073-008-00156-00004 Cultivo:62000 PASTOS PERMANENTES DE 5 O MAS AÑOS-SIN VARIEDAD Secano Carga Ganadera:0</p>
86121	<p>Recinto superficie forrajera que no realiza la actividad de producción de pastoreo.</p> <p>Recinto:23-042-002-00681-00002 Cultivo:62000 PASTOS PERMANENTES DE 5 O MAS AÑOS-SIN VARIEDAD Secano Actividad Agraria del recinto:4</p> <p>Recinto:23-045-003-00307-00003 Cultivo:62000 PASTOS PERMANENTES DE 5 O MAS AÑOS-SIN VARIEDAD Secano Actividad Agraria del recinto:4</p> <p>Recinto:23-045-003-00307-00004 Cultivo:62000 PASTOS PERMANENTES DE 5 O MAS AÑOS-SIN VARIEDAD Secano Actividad Agraria del recinto:4</p> <p>Recinto:23-045-003-00307-00005 Cultivo:62000 PASTOS PERMANENTES DE 5 O MAS AÑOS-SIN VARIEDAD Secano Actividad Agraria del recinto:4</p> <p>Recinto:23-045-003-00308-00001 Cultivo:62000 PASTOS PERMANENTES DE 5 O MAS AÑOS-SIN VARIEDAD Secano Actividad Agraria del recinto:4</p> <p>Recinto:23-045-003-00308-00002 Cultivo:62000 PASTOS PERMANENTES DE 5 O MAS AÑOS-SIN VARIEDAD Secano Actividad Agraria del recinto:4</p> <p>Recinto:23-045-007-00070-00001 Cultivo:62000 PASTOS PERMANENTES DE 5 O MAS AÑOS-SIN VARIEDAD Secano Actividad Agraria del recinto:4</p> <p>Recinto:23-073-004-00384-00001 Cultivo:62000 PASTOS PERMANENTES DE 5 O MAS AÑOS-SIN VARIEDAD Secano Actividad Agraria del recinto:4</p>

(1) Con incidencias que retienen pago o deniegan el expediente.

(2) Se calcula sobre superficie declarada admisible.

(3) Aplicación del artículo 16 bis del RD 147/2023.

(4) Expediente con algunos recintos de pastos permanentes ubicados en espacios protegidos donde la carga ganadera mínima será 0,1 UGM/ha.

Puede verificar la integridad de una copia de este documento mediante la lectura del código QR adjunto o mediante el acceso a la dirección <https://ws050.juntadeandalucia.es/verificarFirma> indicando el código de VERIFICACIÓN

FIRMADO POR	RAQUEL MARIA ESPIN CRESPO	17/10/2024
VERIFICACIÓN	Pk2jmJDVJQXVSF7B6ESWF6FEMYA9VL	PÁG. 2849/3958





INCIDENCIAS

INCIDENCIA DESCRIPCIÓN

	Recinto:23-073-008-00154-00001	Cultivo:62000	PASTOS PERMANENTES DE 5 O MAS AÑOS-SIN VARIEDAD	Secano	Actividad Agraria del recinto:4
	Recinto:23-073-008-00155-00001	Cultivo:62000	PASTOS PERMANENTES DE 5 O MAS AÑOS-SIN VARIEDAD	Secano	Actividad Agraria del recinto:4
	Recinto:23-073-008-00155-00003	Cultivo:62000	PASTOS PERMANENTES DE 5 O MAS AÑOS-SIN VARIEDAD	Secano	Actividad Agraria del recinto:4
	Recinto:23-073-008-00156-00002	Cultivo:62000	PASTOS PERMANENTES DE 5 O MAS AÑOS-SIN VARIEDAD	Secano	Actividad Agraria del recinto:4
	Recinto:23-073-008-00156-00004	Cultivo:62000	PASTOS PERMANENTES DE 5 O MAS AÑOS-SIN VARIEDAD	Secano	Actividad Agraria del recinto:4
86122	Recinto superficie forrajera que realiza la actividad de producción de pastoreo y no declara el o los códigos del Registro de Explotaciones Ganaderas de Andalucía, REGA.				
	Recinto:23-042-002-00681-00002	Cultivo:62000	PASTOS PERMANENTES DE 5 O MAS AÑOS-SIN VARIEDAD	Secano	
	Recinto:23-045-003-00307-00003	Cultivo:62000	PASTOS PERMANENTES DE 5 O MAS AÑOS-SIN VARIEDAD	Secano	
	Recinto:23-045-003-00307-00004	Cultivo:62000	PASTOS PERMANENTES DE 5 O MAS AÑOS-SIN VARIEDAD	Secano	
	Recinto:23-045-003-00307-00005	Cultivo:62000	PASTOS PERMANENTES DE 5 O MAS AÑOS-SIN VARIEDAD	Secano	
	Recinto:23-045-003-00308-00001	Cultivo:62000	PASTOS PERMANENTES DE 5 O MAS AÑOS-SIN VARIEDAD	Secano	
	Recinto:23-045-003-00308-00002	Cultivo:62000	PASTOS PERMANENTES DE 5 O MAS AÑOS-SIN VARIEDAD	Secano	
	Recinto:23-045-007-00070-00001	Cultivo:62000	PASTOS PERMANENTES DE 5 O MAS AÑOS-SIN VARIEDAD	Secano	
	Recinto:23-073-004-00384-00001	Cultivo:62000	PASTOS PERMANENTES DE 5 O MAS AÑOS-SIN VARIEDAD	Secano	
	Recinto:23-073-008-00154-00001	Cultivo:62000	PASTOS PERMANENTES DE 5 O MAS AÑOS-SIN VARIEDAD	Secano	
	Recinto:23-073-008-00155-00001	Cultivo:62000	PASTOS PERMANENTES DE 5 O MAS AÑOS-SIN VARIEDAD	Secano	
	Recinto:23-073-008-00155-00003	Cultivo:62000	PASTOS PERMANENTES DE 5 O MAS AÑOS-SIN VARIEDAD	Secano	
	Recinto:23-073-008-00156-00002	Cultivo:62000	PASTOS PERMANENTES DE 5 O MAS AÑOS-SIN VARIEDAD	Secano	
	Recinto:23-073-008-00156-00004	Cultivo:62000	PASTOS PERMANENTES DE 5 O MAS AÑOS-SIN VARIEDAD	Secano	
86124	Recinto de forrajera para Cálculo de Carga Ganadera que No pertenece a Explotación.				
	Recinto:23-042-002-00681-00002	Cultivo:62000	PASTOS PERMANENTES DE 5 O MAS AÑOS-SIN VARIEDAD	Secano	
	Recinto:23-045-003-00307-00003	Cultivo:62000	PASTOS PERMANENTES DE 5 O MAS AÑOS-SIN VARIEDAD	Secano	
	Recinto:23-045-003-00307-00004	Cultivo:62000	PASTOS PERMANENTES DE 5 O MAS AÑOS-SIN VARIEDAD	Secano	
	Recinto:23-045-003-00307-00005	Cultivo:62000	PASTOS PERMANENTES DE 5 O MAS AÑOS-SIN VARIEDAD	Secano	
	Recinto:23-045-003-00308-00001	Cultivo:62000	PASTOS PERMANENTES DE 5 O MAS AÑOS-SIN VARIEDAD	Secano	
	Recinto:23-045-003-00308-00002	Cultivo:62000	PASTOS PERMANENTES DE 5 O MAS AÑOS-SIN VARIEDAD	Secano	
	Recinto:23-045-007-00070-00001	Cultivo:62000	PASTOS PERMANENTES DE 5 O MAS AÑOS-SIN VARIEDAD	Secano	
	Recinto:23-073-004-00384-00001	Cultivo:62000	PASTOS PERMANENTES DE 5 O MAS AÑOS-SIN VARIEDAD	Secano	
	Recinto:23-073-008-00154-00001	Cultivo:62000	PASTOS PERMANENTES DE 5 O MAS AÑOS-SIN VARIEDAD	Secano	
	Recinto:23-073-008-00155-00001	Cultivo:62000	PASTOS PERMANENTES DE 5 O MAS AÑOS-SIN VARIEDAD	Secano	
	Recinto:23-073-008-00155-00003	Cultivo:62000	PASTOS PERMANENTES DE 5 O MAS AÑOS-SIN VARIEDAD	Secano	
	Recinto:23-073-008-00156-00002	Cultivo:62000	PASTOS PERMANENTES DE 5 O MAS AÑOS-SIN VARIEDAD	Secano	
	Recinto:23-073-008-00156-00004	Cultivo:62000	PASTOS PERMANENTES DE 5 O MAS AÑOS-SIN VARIEDAD	Secano	

(1) Con incidencias que retienen pago o deniegan el expediente.

(2) Se calcula sobre superficie declarada admisible.

(3) Aplicación del artículo 16 bis del RD 147/2023.

(4) Expediente con algunos recintos de pastos permanentes ubicados en espacios protegidos donde la carga ganadera mínima será 0,1 UGM/ha.

Puede verificar la integridad de una copia de este documento mediante la lectura del código QR adjunto o mediante el acceso a la dirección <https://ws050.juntadeandalucia.es/verificarFirma> indicando el código de VERIFICACIÓN

FIRMADO POR	RAQUEL MARIA ESPIN CRESPO	17/10/2024	
VERIFICACIÓN	Pk2jmJDVJQXVSF7B6ESWF6FEMYA9VL	PÁG. 2850/3958	



APELLIDOS Y NOMBRE / RAZÓN SOCIAL

LÓPEZ GARRANCHO PEDRO JOSÉ

NIF

****3463*

EXPEDIENTE

1278797

RESOLUCIÓN

DENEGACIÓN DE LA AYUDA

DATOS DE MANTENIMIENTO UNIDADES

GRUPO DE PAGO

ZONAS DE LIMITACIONES NATURALES

**Sup. Dec.
Admisible**

0,00

**Sup.
Resuelta**

0,00

Sobredecl.

0,00

% Sobredecl.

0,00

RESUMEN DE PAGOS

IMPORTE (Euros)

	RESUELTO	FEADER	MAPA	CAPADR
A pagar	0,00	0,00	0,00	0,00

APLICACIÓN DE REDUCCIONES Y PENALIZACIONES (%)

Crterios de subvencionabilidad (1)	Presentación tardía	Omisión declaración	Condicionalidad
100,00	0,00	0,00	0,00

IMPORTE (Euros)

Calculado(2)	Reducción	Penalización	Reducción Penalización (3)	Penalización adicional	Resuelto	FEADER	MAPA	CAPADR
0,00 €	0,00 €	0,00 €	0,00 €	0,00 €	0,00 €	0,00 €	0,00 €	0,00 €
Importe Unitario:	54,00 €	Nuevo Importe Unitario:	0,00 €					

RECINTOS PROPUESTOS

REF.	REFERENCIA SIGPAC	CULTIVO	S/R	USO SIGPAC	Sup. Dec. admisible	Sup. Campo	Sup. Determ.	Sup. Resuelta
1700000004997009	23-092-035-00039-0008	OLIVAR	S		0,07		0,07	0,07
1700000004997010	23-092-035-00039-0009	OLIVAR	S		0,16		0,16	0,16
1700000004997012	23-092-040-00023-0001	OLIVAR	R		14,16		14,16	14,16
1700000004997013	23-092-040-00024-0011	OLIVAR	R		32,28		32,28	32,28
1700000004997014	23-092-040-00025-0001	OLIVAR	R		1,55		1,55	1,55
1700000004997015	23-092-040-00026-0001	OLIVAR	R		3,86		3,86	3,86
1700000004997017	23-092-035-00039-0010	OLIVAR	R		16,15		16,15	16,15
1700000004997018	23-092-039-00012-0001	OLIVAR	R		1,32		1,32	1,32
1700000004997019	23-092-040-00022-0002	OLIVAR	R		4,00		4,00	4,00

INCIDENCIAS

INCIDENCIA DESCRIPCIÓN

74018	Productor que no es agricultor a título principal, según los datos del ejercicio fiscal n-1 y seguridad socia.
74053	Importe inferior a 100 Euros

(1) Con incidencias que retienen pago o deniegan el expediente.

(2) Se calcula sobre superficie declarada admisible.

(3) Aplicación del artículo 16 bis del RD 147/2023.

(4) Expediente con algunos recintos de pastos permanentes ubicados en espacios protegidos donde la carga ganadera mínima será 0,1 UGM/ha.

Puede verificar la integridad de una copia de este documento mediante la lectura del código QR adjunto o mediante el acceso a la dirección <https://ws050.juntadeandalucia.es/verificarFirma> indicando el código de VERIFICACIÓN

FIRMADO POR

RAQUEL MARIA ESPIN CRESPO

17/10/2024

VERIFICACIÓN

Pk2jmJDVJQXVSF7B6ESWF6FEMYA9VL

PÁG. 2851/3958





APELLIDOS Y NOMBRE / RAZÓN SOCIAL

LOPEZ HINOJOSA ENCARNACION

NIF

***6363*

EXPEDIENTE

1238083

RESOLUCIÓN

DENEGACIÓN DE LA AYUDA

DATOS DE MANTENIMIENTO UNIDADES

GRUPO DE PAGO

ZONAS DE LIMITACIONES NATURALES

**Sup. Dec.
Admisible**

0,00

**Sup.
Resuelta**

0,00

Sobredecl.

0,00

% Sobredecl.

0,00

RESUMEN DE PAGOS

	IMPORTE (Euros)			
	RESUELTO	FEADER	MAPA	CAPADR
A pagar	0,00	0,00	0,00	0,00

APLICACIÓN DE REDUCCIONES Y PENALIZACIONES (%)

Crterios de subvencionabilidad (1)	Presentación tardía	Omisión declaración	Condicionalidad
100,00	0,00	0,00	0,00

IMPORTE (Euros)

Calculado(2)	Reducción	Penalización	Reducción Penalización (3)	Penalización adicional	Resuelto	FEADER	MAPA	CAPADR
0,00 €	0,00 €	0,00 €	0,00 €	0,00 €	0,00 €	0,00 €	0,00 €	0,00 €
Importe Unitario:	54,00 €	Nuevo Importe Unitario:	0,00 €					

RECINTOS PROPUESTOS

REF.	REFERENCIA SIGPAC	CULTIVO	S/R	USO SIGPAC	Sup. Dec. admisible	Sup. Campo	Sup. Determ.	Sup. Resuelta
-1397813	23-059-012-00131-0001	ALGODÓN	R		2,20		2,20	2,20
1700000006256262	23-059-012-00143-0001	ALGODÓN	R		1,05		1,05	1,05
1700000006256263	23-059-012-00144-0002	ALGODÓN	R		1,32		1,32	1,32

INCIDENCIAS

INCIDENCIA DESCRIPCIÓN

2454	Solicitante de intervención 6613 cuyo regimen de afiliacion a la SS no es ni el sistema especial agrario(cuenta ajena) ni autonomo con actividad agraria.
74018	Productor que no es agricultor a título principal, según los datos del ejercicio fiscal n-1 y seguridad socia.
74053	Importe inferior a 100 Euros

(1) Con incidencias que retienen pago o deniegan el expediente.

(2) Se calcula sobre superficie declarada admisible.

(3) Aplicación del artículo 16 bis del RD 147/2023.

(4) Expediente con algunos recintos de pastos permanentes ubicados en espacios protegidos donde la carga ganadera mínima será 0,1 UGM/ha.

Puede verificar la integridad de una copia de este documento mediante la lectura del código QR adjunto o mediante el acceso a la dirección <https://ws050.juntadeandalucia.es/verificarFirma> indicando el código de VERIFICACIÓN

FIRMADO POR

RAQUEL MARIA ESPIN CRESPO

17/10/2024

VERIFICACIÓN

Pk2jmJDVJQXVSF7B6ESWF6FEMYA9VL

PÁG. 2852/3958





APELLIDOS Y NOMBRE / RAZÓN SOCIAL

LOPEZ MARTINEZ FELIPA

NIF

***8707*

EXPEDIENTE

1118080

RESOLUCIÓN

DENEGACIÓN DE LA AYUDA

DATOS DE MANTENIMIENTO UNIDADES

GRUPO DE PAGO

ZONAS DE LIMITACIONES NATURALES

**Sup. Dec.
Admisible**

0,00

**Sup.
Resuelta**

0,00

Sobredecl.

0,00

% Sobredecl.

0,00

RESUMEN DE PAGOS

IMPORTE (Euros)

	RESUELTO	FEADER	MAPA	CAPADR
A pagar	0,00	0,00	0,00	0,00

APLICACIÓN DE REDUCCIONES Y PENALIZACIONES (%)

Criterios de subvencionabilidad (1)	Presentación tardía	Omisión declaración	Condicionalidad
100,00	0,00	0,00	0,00

IMPORTE (Euros)

Calculado(2)	Reducción	Penalización	Reducción Penalización (3)	Penalización adicional	Resuelto	FEADER	MAPA	CAPADR
0,00 €	0,00 €	0,00 €	0,00 €	0,00 €	0,00 €	0,00 €	0,00 €	0,00 €
Importe Unitario:	54,00 €	Nuevo Importe Unitario:	0,00 €					

RECINTOS PROPUESTOS

REF.	REFERENCIA SIGPAC	CULTIVO	S/R	USO SIGPAC	Sup. Dec. admisible	Sup. Campo	Sup. Determ.	Sup. Resuelta
170000005193703	23-092-102-00018-0001	OLIVAR	S		2,46		2,46	2,46

INCIDENCIAS

INCIDENCIA DESCRIPCIÓN

2454	Solicitante de intervención 6613 cuyo regimen de afiliación a la SS no es ni el sistema especial agrario(cuenta ajena) ni autonomo con actividad agraria.
74018	Productor que no es agricultor a título principal, según los datos del ejercicio fiscal n-1 y seguridad socia.
74053	Importe inferior a 100 Euros

(1) Con incidencias que retienen pago o deniegan el expediente.

(2) Se calcula sobre superficie declarada admisible.

(3) Aplicación del artículo 16 bis del RD 147/2023.

(4) Expediente con algunos recintos de pastos permanentes ubicados en espacios protegidos donde la carga ganadera mínima será 0,1 UGM/ha.

Puede verificar la integridad de una copia de este documento mediante la lectura del código QR adjunto o mediante el acceso a la dirección <https://ws050.juntadeandalucia.es/verificarFirma> indicando el código de VERIFICACIÓN

FIRMADO POR

RAQUEL MARIA ESPIN CRESPO

17/10/2024

VERIFICACIÓN

Pk2jmJDVJQXVSF7B6ESWF6FEMYA9VL

PÁG. 2853/3958





APELLIDOS Y NOMBRE / RAZÓN SOCIAL

LOPEZ MOLINA CARMEN

NIF
***0028*

EXPEDIENTE
1056791

RESOLUCIÓN
DENEGACIÓN DE LA AYUDA

DATOS DE MANTENIMIENTO UNIDADES

GRUPO DE PAGO

ZONAS DE LIMITACIONES NATURALES

Sup. Dec. Admisible	Sup. Resuelta	Sobredecl.	% Sobredecl.
1,39	1,39	0,00	0,00

RESUMEN DE PAGOS

	IMPORTE (Euros)			
	RESUELTO	FEADER	MAPA	CAPADR
A pagar	0,00	0,00	0,00	0,00

APLICACIÓN DE REDUCCIONES Y PENALIZACIONES (%)

Criterios de subvencionabilidad (1)	Presentación tardía	Omisión declaración	Condicionalidad
100,00	0,00	0,00	0,00

IMPORTE (Euros)

Calculado(2)	Reducción	Penalización	Reducción Penalización (3)	Penalización adicional	Resuelto	FEADER	MAPA	CAPADR
75,06 €	0,00 €	0,00 €	0,00 €	0,00 €	0,00 €	0,00 €	0,00 €	0,00 €
Importe Unitario:	54,00 €	Nuevo Importe Unitario:	54,00 €					

RECINTOS PROPUESTOS

REF.	REFERENCIA SIGPAC	CULTIVO	S/R	USO SIGPAC	Sup. Dec. admisible	Sup. Campo	Sup. Determ.	Sup. Resuelta
-1280399	23-060-028-00374-0001	OLIVAR	S		0,01		0,01	0,01
1700000005450197	23-060-028-00107-0001	OLIVAR	S		0,91		0,91	0,91
1700000005450198	23-060-026-00260-0001	OLIVAR	S		0,47		0,47	0,47

INCIDENCIAS

INCIDENCIA DESCRIPCIÓN

74053 Importe inferior a 100 Euros

(1) Con incidencias que retienen pago o deniegan el expediente.

(2) Se calcula sobre superficie declarada admisible.

(3) Aplicación del artículo 16 bis del RD 147/2023.

(4) Expediente con algunos recintos de pastos permanentes ubicados en espacios protegidos donde la carga ganadera mínima será 0,1 UGM/ha.

Puede verificar la integridad de una copia de este documento mediante la lectura del código QR adjunto o mediante el acceso a la dirección <https://ws050.juntadeandalucia.es/verificarFirma> indicando el código de VERIFICACIÓN

FIRMADO POR

RAQUEL MARIA ESPIN CRESPO

17/10/2024

VERIFICACIÓN

Pk2jmJDVJQXVSF7B6ESWF6FEMYA9VL

PÁG. 2854/3958





APELLIDOS Y NOMBRE / RAZÓN SOCIAL

LOPEZ OCHOA JUAN ANTONIO

NIF

****7483*

EXPEDIENTE

1057690

RESOLUCIÓN

DENEGACIÓN DE LA AYUDA

DATOS DE MANTENIMIENTO UNIDADES

GRUPO DE PAGO

ZONAS DE LIMITACIONES NATURALES

**Sup. Dec.
Admisible**

0,00

**Sup.
Resuelta**

0,00

Sobredecl.

0,00

% Sobredecl.

0,00

RESUMEN DE PAGOS

IMPORTE (Euros)

	RESUELTO	FEADER	MAPA	CAPADR
A pagar	0,00	0,00	0,00	0,00

APLICACIÓN DE REDUCCIONES Y PENALIZACIONES (%)

Crterios de subvencionabilidad (1)	Presentación tardía	Omisión declaración	Condicionalidad
100,00	0,00	0,00	0,00

IMPORTE (Euros)

Calculado(2)	Reducción	Penalización	Reducción Penalización (3)	Penalización adicional	Resuelto	FEADER	MAPA	CAPADR
0,00 €	0,00 €	0,00 €	0,00 €	0,00 €	0,00 €	0,00 €	0,00 €	0,00 €
Importe Unitario:	54,00 €	Nuevo Importe Unitario:	0,00 €					

RECINTOS PROPUESTOS

REF.	REFERENCIA SIGPAC	CULTIVO	S/R	USO SIGPAC	Sup. Dec. admisible	Sup. Campo	Sup. Determ.	Sup. Resuelta
4630595	23-075-021-00120-0001	OLIVAR	S		0,21		0,21	0,21
4630600	23-075-020-00077-0001	OLIVAR	R		0,32		0,32	0,32
4630605	23-075-029-00237-0001	OLIVAR	S		0,42		0,42	0,42
170000005106601	23-092-012-00324-0001	OLIVAR	S		0,26		0,26	0,26
170000005106602	23-075-008-00110-0001	OLIVAR	S		1,03		1,03	1,03
170000005106604	23-075-011-00023-0002	OLIVAR	R		0,07		0,07	0,07
170000005106605	23-075-021-00018-0001	OLIVAR	S		0,14		0,14	0,14
170000005106606	23-075-021-00064-0001	OLIVAR	S		0,30		0,30	0,30
170000005106607	23-075-018-00018-0001	OLIVAR	S		0,17		0,17	0,17
170000005106608	23-075-021-00134-0001	OLIVAR	S		0,14		0,14	0,14
170000005106609	23-075-021-00019-0001	OLIVAR	S		0,27		0,27	0,27
170000005106610	23-075-024-00059-0001	OLIVAR	R		0,34		0,34	0,34
170000005106611	23-075-021-00133-0001	OLIVAR	S		0,21		0,21	0,21
170000005106612	23-075-029-00093-0001	OLIVAR	S		0,43		0,43	0,43
170000005106613	23-075-022-00169-0002	OLIVAR	S		0,12		0,12	0,12
170000005106614	23-075-022-00171-0001	OLIVAR	S		0,13		0,13	0,13
170000005106615	23-075-029-00056-0001	OLIVAR	R		0,38		0,38	0,38
170000005106616	23-075-029-00196-0001	OLIVAR	S		0,29		0,29	0,29
170000005106617	23-075-029-00189-0001	OLIVAR	S		0,42		0,42	0,42
170000005106618	23-092-012-00208-0001	OLIVAR	S		0,29		0,29	0,29

INCIDENCIAS

INCIDENCIA DESCRIPCIÓN

74018	Productor que no es agricultor a título principal, según los datos del ejercicio fiscal n-1 y seguridad socia.
74053	Importe inferior a 100 Euros

(1) Con incidencias que retienen pago o deniegan el expediente.

(2) Se calcula sobre superficie declarada admisible.

(3) Aplicación del artículo 16 bis del RD 147/2023.

(4) Expediente con algunos recintos de pastos permanentes ubicados en espacios protegidos donde la carga ganadera mínima será 0,1 UGM/ha.

Puede verificar la integridad de una copia de este documento mediante la lectura del código QR adjunto o mediante el acceso a la dirección <https://ws050.juntadeandalucia.es/verificarFirma> indicando el código de VERIFICACIÓN

FIRMADO POR

RAQUEL MARIA ESPIN CRESPO

17/10/2024

VERIFICACIÓN

Pk2jmJDVJQXVSF7B6ESWF6FEMYA9VL

PÁG. 2855/3958





APELLIDOS Y NOMBRE / RAZÓN SOCIAL

LOPEZ PEÑAS JULIO

NIF
****2716*

EXPEDIENTE

1078543

RESOLUCIÓN

DENEGACIÓN DE LA AYUDA

DATOS DE MANTENIMIENTO UNIDADES

GRUPO DE PAGO

ZONAS DE LIMITACIONES NATURALES

Sup. Dec. Admisible	Sup. Resuelta	Sobredecl.	% Sobredecl.
0,00	0,00	0,00	0,00

RESUMEN DE PAGOS

	IMPORTE (Euros)			
	RESUELTO	FEADER	MAPA	CAPADR
A pagar	0,00	0,00	0,00	0,00

APLICACIÓN DE REDUCCIONES Y PENALIZACIONES (%)

Criterios de subvencionabilidad (1)	Presentación tardía	Omisión declaración	Condicionalidad
100,00	0,00	0,00	0,00

IMPORTE (Euros)

Calculado(2)	Reducción	Penalización	Reducción Penalización (3)	Penalización adicional	Resuelto	FEADER	MAPA	CAPADR
0,00 €	0,00 €	0,00 €	0,00 €	0,00 €	0,00 €	0,00 €	0,00 €	0,00 €
Importe Unitario:	54,00 €	Nuevo Importe Unitario:	0,00 €					

RECINTOS PROPUESTOS

REF.	REFERENCIA SIGPAC	CULTIVO	S/R	USO SIGPAC	Sup. Dec. admisible	Sup. Campo	Sup. Determ.	Sup. Resuelta
170000005306625	23-009-040-00106-0002	OLIVAR	R		0,13		0,13	0,13
170000005306626	23-009-040-00110-0001	OLIVAR	R		4,65		4,65	4,65

INCIDENCIAS

INCIDENCIA DESCRIPCIÓN

2454	Solicitante de intervención 6613 cuyo regimen de afiliación a la SS no es ni el sistema especial agrario(cuenta ajena) ni autonomo con actividad agraria.
74018	Productor que no es agricultor a título principal, según los datos del ejercicio fiscal n-1 y seguridad socia.
74053	Importe inferior a 100 Euros

(1) Con incidencias que retienen pago o deniegan el expediente.

(2) Se calcula sobre superficie declarada admisible.

(3) Aplicación del artículo 16 bis del RD 147/2023.

(4) Expediente con algunos recintos de pastos permanentes ubicados en espacios protegidos donde la carga ganadera mínima será 0,1 UGM/ha.

Puede verificar la integridad de una copia de este documento mediante la lectura del código QR adjunto o mediante el acceso a la dirección <https://ws050.juntadeandalucia.es/verificarFirma> indicando el código de VERIFICACIÓN

FIRMADO POR

RAQUEL MARIA ESPIN CRESPO

17/10/2024

VERIFICACIÓN

Pk2jmJDVJQXVSF7B6ESWF6FEMYA9VL

PÁG. 2856/3958





APELLIDOS Y NOMBRE / RAZÓN SOCIAL

LOPEZ PEREZ JOSEFINA

NIF

***0040*

EXPEDIENTE

1040739

RESOLUCIÓN

DENEGACIÓN DE LA AYUDA

DATOS DE MANTENIMIENTO UNIDADES

GRUPO DE PAGO	Sup. Dec. Admisible	Sup. Resuelta	Sobredecl.	% Sobredecl.
ZONAS DE LIMITACIONES NATURALES	0,00	0,00	0,00	0,00

RESUMEN DE PAGOS

	IMPORTE (Euros)			
	RESUELTO	FEADER	MAPA	CAPADR
A pagar	0,00	0,00	0,00	0,00

APLICACIÓN DE REDUCCIONES Y PENALIZACIONES (%)

Criterios de subvencionabilidad (1)	Presentación tardía	Omisión declaración	Condicionalidad
100,00	0,00	0,00	0,00

IMPORTE (Euros)

Calculado(2)	Reducción	Penalización	Reducción adicional (3)	Penalización adicional	Resuelto	FEADER	MAPA	CAPADR
0,00 €	0,00 €	0,00 €	0,00 €	0,00 €	0,00 €	0,00 €	0,00 €	0,00 €
Importe Unitario:	54,00 €	Nuevo Importe Unitario:	0,00 €					

RECINTOS PROPUESTOS

REF.	REFERENCIA SIGPAC	CULTIVO	S/R	USO SIGPAC	Sup. Dec. admisible	Sup. Campo	Sup. Determ.	Sup. Resuelta
170000005249302	23-069-011-00103-0001	OLIVAR	S		0,13		0,13	0,13
170000005249303	23-069-011-00108-0001	OLIVAR	S		0,34		0,34	0,34
170000005249304	23-069-011-00108-0001	OLIVAR	S		0,05		0,05	0,05
170000005249305	23-069-011-00109-0001	OLIVAR	S		4,62		4,62	4,62
170000005249306	23-069-023-00091-0001	OLIVAR	S		0,03		0,03	0,03
170000005249307	23-069-023-00092-0001	OLIVAR	S		0,71		0,71	0,71
170000005249308	23-069-023-00332-0001	OLIVAR	S		0,04		0,04	0,04
170000005249309	23-069-023-00334-0002	OLIVAR	S		0,56		0,56	0,56
170000005249310	23-069-023-00335-0001	OLIVAR	S		0,29		0,29	0,29
170000005249311	23-069-023-00382-0001	OLIVAR	S		0,02		0,02	0,02
170000005249312	23-069-026-00331-0002	OLIVAR	S		0,03		0,03	0,03
170000005249313	23-069-026-00332-0002	OLIVAR	S		2,90		2,90	2,90

INCIDENCIAS

INCIDENCIA DESCRIPCIÓN

2454	Solicitante de intervención 6613 cuyo regimen de afiliacion a la SS no es ni el sistema especial agrario(cuenta ajena) ni autonomo con actividad agraria.
74018	Productor que no es agricultor a título principal, según los datos del ejercicio fiscal n-1 y seguridad socia.
74053	Importe inferior a 100 Euros

(1) Con incidencias que retienen pago o deniegan el expediente.

(2) Se calcula sobre superficie declarada admisible.

(3) Aplicación del artículo 16 bis del RD 147/2023.

(4) Expediente con algunos recintos de pastos permanentes ubicados en espacios protegidos donde la carga ganadera mínima será 0,1 UGM/ha.

Puede verificar la integridad de una copia de este documento mediante la lectura del código QR adjunto o mediante el acceso a la dirección <https://ws050.juntadeandalucia.es/verificarFirma> indicando el código de VERIFICACIÓN

FIRMADO POR	RAQUEL MARIA ESPIN CRESPO	17/10/2024	
VERIFICACIÓN	Pk2jmJDVJQXVSF7B6ESWF6FEMYA9VL	PÁG. 2857/3958	



APELLIDOS Y NOMBRE / RAZÓN SOCIAL

LOPEZ PEREZ MARIA JOSEFA

NIF

***6701*

EXPEDIENTE

1113649

RESOLUCIÓN

DENEGACIÓN DE LA AYUDA

DATOS DE MANTENIMIENTO UNIDADES

GRUPO DE PAGO

ZONAS DE LIMITACIONES NATURALES

Sup. Dec. Admisible

0,00

Sup. Resuelta

0,00

Sobredecl.

0,00

% Sobredecl.

0,00

RESUMEN DE PAGOS

IMPORTE (Euros)

	RESUELTO	FEADER	MAPA	CAPADR
A pagar	0,00	0,00	0,00	0,00

APLICACIÓN DE REDUCCIONES Y PENALIZACIONES (%)

Criterios de subvencionabilidad (1)	Presentación tardía	Omisión declaración	Condicionalidad
100,00	0,00	0,00	0,00

IMPORTE (Euros)

Calculado(2)	Reducción	Penalización	Reducción Penalización (3)	Penalización adicional	Resuelto	FEADER	MAPA	CAPADR
0,00 €	0,00 €	0,00 €	0,00 €	0,00 €	0,00 €	0,00 €	0,00 €	0,00 €
Importe Unitario:	54,00 €	Nuevo Importe Unitario:	0,00 €					

RECINTOS PROPUESTOS

REF.	REFERENCIA SIGPAC	CULTIVO	S/R	USO SIGPAC	Sup. Dec. admisible	Sup. Campo	Sup. Determ.	Sup. Resuelta
170000005513345	23-003-027-00011-0005	OLIVAR	S		0,96		0,96	0,96

INCIDENCIAS

INCIDENCIA DESCRIPCIÓN

2454	Solicitante de intervención 6613 cuyo regimen de afiliación a la SS no es ni el sistema especial agrario(cuenta ajena) ni autonomo con actividad agraria.
74018	Productor que no es agricultor a título principal, según los datos del ejercicio fiscal n-1 y seguridad socia.
74053	Importe inferior a 100 Euros

(1) Con incidencias que retienen pago o deniegan el expediente.

(2) Se calcula sobre superficie declarada admisible.

(3) Aplicación del artículo 16 bis del RD 147/2023.

(4) Expediente con algunos recintos de pastos permanentes ubicados en espacios protegidos donde la carga ganadera mínima será 0,1 UGM/ha.

Puede verificar la integridad de una copia de este documento mediante la lectura del código QR adjunto o mediante el acceso a la dirección <https://ws050.juntadeandalucia.es/verificarFirma> indicando el código de VERIFICACIÓN

FIRMADO POR	RAQUEL MARIA ESPIN CRESPO	17/10/2024	
VERIFICACIÓN	Pk2jmJDVJQXVSF7B6ESWF6FEMYA9VL	PÁG. 2858/3958	



APELLIDOS Y NOMBRE / RAZÓN SOCIAL

LOPEZ RAMIREZ CECILIA

NIF

***0969*

EXPEDIENTE

1065765

RESOLUCIÓN

DENEGACIÓN DE LA AYUDA

DATOS DE MANTENIMIENTO UNIDADES

GRUPO DE PAGO

ZONAS DE LIMITACIONES NATURALES

**Sup. Dec.
Admisible**

1,15

**Sup.
Resuelta**

1,15

Sobredecl.

0,00

% Sobredecl.

0,00

RESUMEN DE PAGOS

IMPORTE (Euros)

	RESUELTO	FEADER	MAPA	CAPADR
A pagar	0,00	0,00	0,00	0,00

APLICACIÓN DE REDUCCIONES Y PENALIZACIONES (%)

Crterios de subvencionabilidad (1)	Presentación tardía	Omisión declaración	Condicionalidad
100,00	0,00	0,00	0,00

IMPORTE (Euros)

Calculado(2)	Reducción	Penalización	Reducción Penalización (3)	Penalización adicional	Resuelto	FEADER	MAPA	CAPADR
62,10 €	0,00 €	0,00 €	0,00 €	0,00 €	0,00 €	0,00 €	0,00 €	0,00 €
Importe Unitario:	54,00 €	Nuevo Importe Unitario:	54,00 €					

RECINTOS PROPUESTOS

REF.	REFERENCIA SIGPAC	CULTIVO	S/R	USO SIGPAC	Sup. Dec. admisible	Sup. Campo	Sup. Determ.	Sup. Resuelta
170000005383980	23-003-035-00207-0002	OLIVAR	S		0,01		0,01	0,01
170000005383981	23-003-035-00232-0001	OLIVAR	S		0,30		0,30	0,30
170000005383982	23-003-035-00233-0001	OLIVAR	S		0,32		0,32	0,32
170000005383983	23-003-035-00236-0001	OLIVAR	S		0,02		0,02	0,02
170000005383984	23-003-035-00234-0002	OLIVAR	R		0,50		0,50	0,50

INCIDENCIAS

INCIDENCIA DESCRIPCIÓN

74053 Importe inferior a 100 Euros

(1) Con incidencias que retienen pago o deniegan el expediente.

(2) Se calcula sobre superficie declarada admisible.

(3) Aplicación del artículo 16 bis del RD 147/2023.

(4) Expediente con algunos recintos de pastos permanentes ubicados en espacios protegidos donde la carga ganadera mínima será 0,1 UGM/ha.

Puede verificar la integridad de una copia de este documento mediante la lectura del código QR adjunto o mediante el acceso a la dirección <https://ws050.juntadeandalucia.es/verificarFirma> indicando el código de VERIFICACIÓN

FIRMADO POR

RAQUEL MARIA ESPIN CRESPO

17/10/2024

VERIFICACIÓN

Pk2jmJDVJQXVSF7B6ESWF6FEMYA9VL

PÁG. 2859/3958



**APELLIDOS Y NOMBRE / RAZÓN SOCIAL**

LOPEZ RODRIGUEZ JOSE ANTONIO

NIF

***0810*

EXPEDIENTE

1222996

RESOLUCIÓN

DENEGACIÓN DE LA AYUDA

DATOS DE MANTENIMIENTO UNIDADES**GRUPO DE PAGO**

ZONAS DE LIMITACIONES NATURALES

Sup. Dec. Admisible

0,00

Sup. Resuelta

0,00

Sobredecl.

0,00

% Sobredecl.

0,00

RESUMEN DE PAGOS**IMPORTE (Euros)**

	RESUELTO	FEADER	MAPA	CAPADR
A pagar	0,00	0,00	0,00	0,00

APLICACIÓN DE REDUCCIONES Y PENALIZACIONES (%)

Criterios de subvencionabilidad (1)	Presentación tardía	Omisión declaración	Condicionalidad
100,00	0,00	0,00	0,00

IMPORTE (Euros)

Calculado(2)	Reducción	Penalización	Reducción Penalización (3)	Penalización adicional	Resuelto	FEADER	MAPA	CAPADR
0,00 €	0,00 €	0,00 €	0,00 €	0,00 €	0,00 €	0,00 €	0,00 €	0,00 €
Importe Unitario:	54,00 €	Nuevo Importe Unitario:	0,00 €					

RECINTOS PROPUESTOS

REF.	REFERENCIA SIGPAC	CULTIVO	S/R	USO SIGPAC	Sup. Dec. admisible	Sup. Campo	Sup. Determ.	Sup. Resuelta
5074598	23-085-015-00251-0001	OLIVAR	S		0,96		0,96	0,96
5074599	23-057-004-00137-0002	OLIVAR	R		0,43		0,43	0,43
5074677	23-057-004-00079-0001	OLIVAR	R		0,08		0,08	0,08
5074683	23-057-004-00100-0001	OLIVAR	R		1,54		1,54	1,54
5074686	23-057-004-00129-0001	OLIVAR	R		0,27		0,27	0,27
5074687	23-057-004-00130-0001	OLIVAR	S		0,05		0,05	0,05
5074693	23-057-009-00226-0004	OLIVAR	S		0,12		0,12	0,12
5074705	23-057-009-00227-0001	OLIVAR	S		0,05		0,05	0,05
5074708	23-057-009-00228-0001	OLIVAR	S		0,01		0,01	0,01
5074710	23-057-009-00229-0002	OLIVAR	R		1,00		1,00	1,00
5074711	23-057-009-00230-0001	OLIVAR	S		0,03		0,03	0,03
5074713	23-057-004-00080-0001	OLIVAR	R		1,07		1,07	1,07
5074714	23-057-006-00006-0001	OLIVAR	R		0,29		0,29	0,29
5074715	23-085-009-00185-0001	OLIVAR	S		0,21		0,21	0,21
5074718	23-085-009-00186-0001	OLIVAR	R		0,31		0,31	0,31
5389962	23-057-006-00009-0003	OLIVAR	S		0,19		0,19	0,19

INCIDENCIAS**INCIDENCIA DESCRIPCIÓN**

74018 Productor que no es agricultor a título principal, según los datos del ejercicio fiscal n-1 y seguridad socia.
74053 Importe inferior a 100 Euros

(1) Con incidencias que retienen pago o deniegan el expediente.

(2) Se calcula sobre superficie declarada admisible.

(3) Aplicación del artículo 16 bis del RD 147/2023.

(4) Expediente con algunos recintos de pastos permanentes ubicados en espacios protegidos donde la carga ganadera mínima será 0,1 UGM/ha.

Puede verificar la integridad de una copia de este documento mediante la lectura del código QR adjunto o mediante el acceso a la dirección <https://ws050.juntadeandalucia.es/verificarFirma> indicando el código de VERIFICACIÓN

FIRMADO POR

RAQUEL MARIA ESPIN CRESPO

17/10/2024

VERIFICACIÓN

Pk2jmJDVJQXVSF7B6ESWF6FEMYA9VL

PÁG. 2860/3958





APELLIDOS Y NOMBRE / RAZÓN SOCIAL

LOPEZ RUIZ DOLORES

NIF

****1067*

EXPEDIENTE

1245618

RESOLUCIÓN

DENEGACIÓN DE LA AYUDA

DATOS DE MANTENIMIENTO UNIDADES

GRUPO DE PAGO

ZONAS DE LIMITACIONES NATURALES

Sup. Dec. Admisible

0,00

Sup. Resuelta

0,00

Sobredecl.

0,00

% Sobredecl.

0,00

RESUMEN DE PAGOS

IMPORTE (Euros)

	RESUELTO	FEADER	MAPA	CAPADR
A pagar	0,00	0,00	0,00	0,00

APLICACIÓN DE REDUCCIONES Y PENALIZACIONES (%)

Crterios de subvencionabilidad (1)	Presentación tardía	Omisión declaración	Condicionalidad
100,00	0,00	0,00	0,00

IMPORTE (Euros)

Calculado(2)	Reducción	Penalización	Reducción Penalización (3)	Penalización adicional	Resuelto	FEADER	MAPA	CAPADR
0,00 €	0,00 €	0,00 €	0,00 €	0,00 €	0,00 €	0,00 €	0,00 €	0,00 €
Importe Unitario:	54,00 €	Nuevo Importe Unitario:	0,00 €					

INCIDENCIAS

INCIDENCIA DESCRIPCIÓN

74051	Solicitante de intervención 6613, que no declara ningun recinto en zona desfavorecida.
74053	Importe inferior a 100 Euros

(1) Con incidencias que retienen pago o deniegan el expediente.

(2) Se calcula sobre superficie declarada admisible.

(3) Aplicación del artículo 16 bis del RD 147/2023.

(4) Expediente con algunos recintos de pastos permanentes ubicados en espacios protegidos donde la carga ganadera mínima será 0,1 UGM/ha.

Puede verificar la integridad de una copia de este documento mediante la lectura del código QR adjunto o mediante el acceso a la dirección <https://ws050.juntadeandalucia.es/verificarFirma> indicando el código de VERIFICACIÓN

FIRMADO POR	RAQUEL MARIA ESPIN CRESPO	17/10/2024	
VERIFICACIÓN	Pk2jmJDVJQXVSF7B6ESWF6FEMYA9VL	PÁG. 2861/3958	



APELLIDOS Y NOMBRE / RAZÓN SOCIAL

LOPEZ SANCHEZ ROSALIA

NIF

****4842*

EXPEDIENTE

1269112

RESOLUCIÓN

DENEGACIÓN DE LA AYUDA

DATOS DE MANTENIMIENTO UNIDADES

GRUPO DE PAGO

ZONAS DE LIMITACIONES NATURALES

**Sup. Dec.
Admisible**

0,00

**Sup.
Resuelta**

0,00

Sobredecl.

0,00

% Sobredecl.

0,00

RESUMEN DE PAGOS

IMPORTE (Euros)

	RESUELTO	FEADER	MAPA	CAPADR
A pagar	0,00	0,00	0,00	0,00

APLICACIÓN DE REDUCCIONES Y PENALIZACIONES (%)

Criterios de subvencionabilidad (1)	Presentación tardía	Omisión declaración	Condicionalidad
100,00	0,00	0,00	0,00

IMPORTE (Euros)

Calculado(2)	Reducción	Penalización	Reducción Penalización (3)	Penalización adicional	Resuelto	FEADER	MAPA	CAPADR
0,00 €	0,00 €	0,00 €	0,00 €	0,00 €	0,00 €	0,00 €	0,00 €	0,00 €
Importe Unitario:	54,00 €	Nuevo Importe Unitario:	0,00 €					

RECINTOS PROPUESTOS

REF.	REFERENCIA SIGPAC	CULTIVO	S/R	USO SIGPAC	Sup. Dec. admisible	Sup. Campo	Sup. Determ.	Sup. Resuelta
170000005227267	23-056-001-00116-0002	OLIVAR	S		0,16		0,16	0,16
170000005227268	23-056-001-00114-0001	OLIVAR	S		8,07		8,07	8,07
170000005227269	23-056-001-00114-0003	OLIVAR	R		2,04		2,04	2,04

INCIDENCIAS

INCIDENCIA DESCRIPCIÓN

2454	Solicitante de intervención 6613 cuyo regimen de afiliacion a la SS no es ni el sistema especial agrario(cuenta ajena) ni autonomo con actividad agraria.
74018	Productor que no es agricultor a título principal, según los datos del ejercicio fiscal n-1 y seguridad socia.
74053	Importe inferior a 100 Euros

(1) Con incidencias que retienen pago o deniegan el expediente.

(2) Se calcula sobre superficie declarada admisible.

(3) Aplicación del artículo 16 bis del RD 147/2023.

(4) Expediente con algunos recintos de pastos permanentes ubicados en espacios protegidos donde la carga ganadera mínima será 0,1 UGM/ha.

Puede verificar la integridad de una copia de este documento mediante la lectura del código QR adjunto o mediante el acceso a la dirección <https://ws050.juntadeandalucia.es/verificarFirma> indicando el código de VERIFICACIÓN

FIRMADO POR

RAQUEL MARIA ESPIN CRESPO

17/10/2024

VERIFICACIÓN

Pk2jmJDVJQXVSF7B6ESWF6FEMYA9VL

PÁG. 2862/3958





APELLIDOS Y NOMBRE / RAZÓN SOCIAL

LOPEZ SANTIAGO ANTONIO

NIF
****3326*

EXPEDIENTE

1161401

RESOLUCIÓN

DENEGACIÓN DE LA AYUDA

DATOS DE MANTENIMIENTO UNIDADES

GRUPO DE PAGO

ZONAS DE LIMITACIONES NATURALES

Sup. Dec. Admisible
0,00

Sup. Resuelta
0,00

Sobredecl.
0,00

% Sobredecl.
0,00

RESUMEN DE PAGOS

	IMPORTE (Euros)			
	RESUELTO	FEADER	MAPA	CAPADR
A pagar	0,00	0,00	0,00	0,00

APLICACIÓN DE REDUCCIONES Y PENALIZACIONES (%)

Crterios de subvencionabilidad (1)	Presentación tardía	Omisión declaración	Condicionalidad
100,00	0,00	0,00	0,00

IMPORTE (Euros)

Calculado(2)	Reducción	Penalización	Reducción Penalización (3)	Penalización adicional	Resuelto	FEADER	MAPA	CAPADR
0,00 €	0,00 €	0,00 €	0,00 €	0,00 €	0,00 €	0,00 €	0,00 €	0,00 €
Importe Unitario:	54,00 €	Nuevo Importe Unitario:	0,00 €					

RECINTOS PROPUESTOS

REF.	REFERENCIA SIGPAC	CULTIVO	S/R	USO SIGPAC	Sup. Dec. admisible	Sup. Campo	Sup. Determ.	Sup. Resuelta
-529984	23-060-001-00150-0001	OLIVAR	S		0,39		0,39	0,39
1700000005457838	23-060-051-00479-0001	OLIVAR	S		0,32		0,32	0,32
1700000005457839	23-060-051-00480-0001	OLIVAR	S		0,01		0,01	0,01

INCIDENCIAS

INCIDENCIA DESCRIPCIÓN

74018	Productor que no es agricultor a título principal, según los datos del ejercicio fiscal n-1 y seguridad socia.
74053	Importe inferior a 100 Euros

(1) Con incidencias que retienen pago o deniegan el expediente.

(2) Se calcula sobre superficie declarada admisible.

(3) Aplicación del artículo 16 bis del RD 147/2023.

(4) Expediente con algunos recintos de pastos permanentes ubicados en espacios protegidos donde la carga ganadera mínima será 0,1 UGM/ha.

Puede verificar la integridad de una copia de este documento mediante la lectura del código QR adjunto o mediante el acceso a la dirección <https://ws050.juntadeandalucia.es/verificarFirma> indicando el código de VERIFICACIÓN

FIRMADO POR

RAQUEL MARIA ESPIN CRESPO

17/10/2024

VERIFICACIÓN

Pk2jmJDVJQXVSF7B6ESWF6FEMYA9VL

PÁG. 2863/3958





APELLIDOS Y NOMBRE / RAZÓN SOCIAL

LOPEZ SANTIAGO JOSE

NIF
***6435*

EXPEDIENTE
1213770

RESOLUCIÓN
DENEGACIÓN DE LA AYUDA

DATOS DE MANTENIMIENTO UNIDADES

GRUPO DE PAGO

ZONAS DE LIMITACIONES NATURALES

Sup. Dec. Admisible	Sup. Resuelta	Sobredecl.	% Sobredecl.
0,00	0,00	0,00	0,00

RESUMEN DE PAGOS

	IMPORTE (Euros)			
	RESUELTO	FEADER	MAPA	CAPADR
A pagar	0,00	0,00	0,00	0,00

APLICACIÓN DE REDUCCIONES Y PENALIZACIONES (%)

Criterios de subvencionabilidad (1)	Presentación tardía	Omisión declaración	Condicionality
100,00	0,00	0,00	0,00

IMPORTE (Euros)

Calculado(2)	Reducción	Penalización	Reducción Penalización (3)	Penalización adicional	Resuelto	FEADER	MAPA	CAPADR
0,00 €	0,00 €	0,00 €	0,00 €	0,00 €	0,00 €	0,00 €	0,00 €	0,00 €
Importe Unitario: 54,00 €		Nuevo Importe Unitario: 0,00 €						

RECINTOS PROPUESTOS

REF.	REFERENCIA SIGPAC	CULTIVO	S/R	USO SIGPAC	Sup. Dec. admisible	Sup. Campo	Sup. Determ.	Sup. Resuelta
-558080	23-060-001-00150-0001	OLIVAR	S		0,01		0,01	0,01
-558079	23-060-001-00149-0001	OLIVAR	S		0,42		0,42	0,42
170000006847081	23-003-037-00104-0001	OLIVAR	S		0,48		0,48	0,48
170000006847083	23-003-041-00239-0001	OLIVAR	S		0,01		0,01	0,01
170000006847084	23-003-041-00823-0004	OLIVAR	S		0,21		0,21	0,21
170000006847085	23-003-041-00824-0001	OLIVAR	S		0,50		0,50	0,50
170000006847086	23-003-040-00316-0002	OLIVAR	S		0,07		0,07	0,07
170000006847087	23-003-040-00317-0001	OLIVAR	S		0,43		0,43	0,43

INCIDENCIAS

INCIDENCIA DESCRIPCIÓN

2454	Solicitante de intervención 6613 cuyo regimen de afiliacion a la SS no es ni el sistema especial agrario(cuenta ajena) ni autonomo con actividad agraria.
74018	Productor que no es agricultor a título principal, según los datos del ejercicio fiscal n-1 y seguridad socia.
74053	Importe inferior a 100 Euros

(1) Con incidencias que retienen pago o deniegan el expediente.

(2) Se calcula sobre superficie declarada admisible.

(3) Aplicación del artículo 16 bis del RD 147/2023.

(4) Expediente con algunos recintos de pastos permanentes ubicados en espacios protegidos donde la carga ganadera mínima será 0,1 UGM/ha.

Puede verificar la integridad de una copia de este documento mediante la lectura del código QR adjunto o mediante el acceso a la dirección <https://ws050.juntadeandalucia.es/verificarFirma> indicando el código de VERIFICACIÓN

FIRMADO POR	RAQUEL MARIA ESPIN CRESPO	17/10/2024
VERIFICACIÓN	Pk2jmJDVJQXVSF7B6ESWF6FEMYA9VL	PÁG. 2864/3958



**APELLIDOS Y NOMBRE / RAZÓN SOCIAL**

LÓPEZ VÍLCHEZ PERFECTO

NIF

****2268*

EXPEDIENTE

1181825

RESOLUCIÓN

DENEGACIÓN DE LA AYUDA

DATOS DE MANTENIMIENTO UNIDADES**GRUPO DE PAGO**

ZONAS DE LIMITACIONES NATURALES

**Sup. Dec.
Admisible**

0,00

**Sup.
Resuelta**

0,00

Sobredecl.

0,00

% Sobredecl.

0,00

RESUMEN DE PAGOS**IMPORTE (Euros)**

	RESUELTO	FEADER	MAPA	CAPADR
A pagar	0,00	0,00	0,00	0,00

APLICACIÓN DE REDUCCIONES Y PENALIZACIONES (%)

Criterios de subvencionabilidad (1)	Presentación tardía	Omisión declaración	Condicionalidad
100,00	0,00	0,00	0,00

IMPORTE (Euros)

Calculado(2)	Reducción	Penalización	Reducción Penalización (3)	Penalización adicional	Resuelto	FEADER	MAPA	CAPADR
0,00 €	0,00 €	0,00 €	0,00 €	0,00 €	0,00 €	0,00 €	0,00 €	0,00 €
Importe Unitario:	54,00 €	Nuevo Importe Unitario:	0,00 €					

RECINTOS PROPUESTOS

REF.	REFERENCIA SIGPAC	CULTIVO	S/R	USO SIGPAC	Sup. Dec. admisible	Sup. Campo	Sup. Determ.	Sup. Resuelta
-134084	23-061-015-00108-0002	OLIVAR	R		1,21		1,21	1,21
-134022	23-061-002-00055-0001	OLIVAR	R		0,48		0,48	0,48
170000006842526	23-061-010-00033-0001	ALGODÓN	R		5,97		5,97	5,97
170000006842529	23-061-018-00022-0001	OLIVAR	S		0,60		0,60	0,60

INCIDENCIAS**INCIDENCIA DESCRIPCIÓN**

74018	Productor que no es agricultor a título principal, según los datos del ejercicio fiscal n-1 y seguridad socia.
74053	Importe inferior a 100 Euros

(1) Con incidencias que retienen pago o deniegan el expediente.

(2) Se calcula sobre superficie declarada admisible.

(3) Aplicación del artículo 16 bis del RD 147/2023.

(4) Expediente con algunos recintos de pastos permanentes ubicados en espacios protegidos donde la carga ganadera mínima será 0,1 UGM/ha.

Puede verificar la integridad de una copia de este documento mediante la lectura del código QR adjunto o mediante el acceso a la dirección <https://ws050.juntadeandalucia.es/verificarFirma> indicando el código de VERIFICACIÓN

FIRMADO POR

RAQUEL MARIA ESPIN CRESPO

17/10/2024

VERIFICACIÓN

Pk2jmJDVJQXVSF7B6ESWF6FEMYA9VL

PÁG. 2865/3958





APELLIDOS Y NOMBRE / RAZÓN SOCIAL

LOPEZ VILLAR MIGUEL ANGEL

NIF

****4649*

EXPEDIENTE

1234553

RESOLUCIÓN

DENEGACIÓN DE LA AYUDA

DATOS DE MANTENIMIENTO UNIDADES

GRUPO DE PAGO

ZONAS DE LIMITACIONES NATURALES

**Sup. Dec.
Admisible**

0,00

**Sup.
Resuelta**

0,00

Sobredecl.

0,00

% Sobredecl.

0,00

RESUMEN DE PAGOS

IMPORTE (Euros)

	RESUELTO	FEADER	MAPA	CAPADR
A pagar	0,00	0,00	0,00	0,00

APLICACIÓN DE REDUCCIONES Y PENALIZACIONES (%)

Crterios de subvencionabilidad (1)	Presentación tardía	Omisión declaración	Condicionalidad
100,00	0,00	0,00	0,00

IMPORTE (Euros)

Calculado(2)	Reducción	Penalización	Reducción Penalización (3)	Penalización adicional	Resuelto	FEADER	MAPA	CAPADR
0,00 €	0,00 €	0,00 €	0,00 €	0,00 €	0,00 €	0,00 €	0,00 €	0,00 €
Importe Unitario:	54,00 €	Nuevo Importe Unitario:	0,00 €					

RECINTOS PROPUESTOS

REF.	REFERENCIA SIGPAC	CULTIVO	S/R	USO SIGPAC	Sup. Dec. admisible	Sup. Campo	Sup. Determ.	Sup. Resuelta
5498897	23-003-040-00523-0001	OLIVAR	S		2,90		2,90	2,90
5498903	23-060-001-00025-0001	OLIVAR	S		2,15		2,15	2,15

INCIDENCIAS

INCIDENCIA DESCRIPCIÓN

2454	Solicitante de intervención 6613 cuyo regimen de afiliacion a la SS no es ni el sistema especial agrario(cuenta ajena) ni autonomo con actividad agraria.
74018	Productor que no es agricultor a título principal, según los datos del ejercicio fiscal n-1 y seguridad socia.
74053	Importe inferior a 100 Euros

(1) Con incidencias que retienen pago o deniegan el expediente.

(2) Se calcula sobre superficie declarada admisible.

(3) Aplicación del artículo 16 bis del RD 147/2023.

(4) Expediente con algunos recintos de pastos permanentes ubicados en espacios protegidos donde la carga ganadera mínima será 0,1 UGM/ha.

Puede verificar la integridad de una copia de este documento mediante la lectura del código QR adjunto o mediante el acceso a la dirección <https://ws050.juntadeandalucia.es/verificarFirma> indicando el código de VERIFICACIÓN

FIRMADO POR

RAQUEL MARIA ESPIN CRESPO

17/10/2024

VERIFICACIÓN

Pk2jmJDVJQXVSF7B6ESWF6FEMYA9VL

PÁG. 2866/3958





APELLIDOS Y NOMBRE / RAZÓN SOCIAL

LOPIZ MARQUEZ NICOLAS

NIF

****7635*

EXPEDIENTE

1132127

RESOLUCIÓN

DENEGACIÓN DE LA AYUDA

DATOS DE MANTENIMIENTO UNIDADES

GRUPO DE PAGO

ZONAS DE LIMITACIONES NATURALES

**Sup. Dec.
Admisible**

0,00

**Sup.
Resuelta**

0,00

Sobredecl.

0,00

% Sobredecl.

0,00

RESUMEN DE PAGOS

IMPORTE (Euros)

	RESUELTO	FEADER	MAPA	CAPADR
A pagar	0,00	0,00	0,00	0,00

APLICACIÓN DE REDUCCIONES Y PENALIZACIONES (%)

Criterios de subvencionabilidad (1)	Presentación tardía	Omisión declaración	Condicionalidad
100,00	0,00	0,00	0,00

IMPORTE (Euros)

Calculado(2)	Reducción	Penalización	Reducción Penalización (3)	Penalización adicional	Resuelto	FEADER	MAPA	CAPADR
0,00 €	0,00 €	0,00 €	0,00 €	0,00 €	0,00 €	0,00 €	0,00 €	0,00 €
Importe Unitario:	54,00 €	Nuevo Importe Unitario:	0,00 €					

RECINTOS PROPUESTOS

REF.	REFERENCIA SIGPAC	CULTIVO	S/R	USO SIGPAC	Sup. Dec. admisible	Sup. Campo	Sup. Determ.	Sup. Resuelta
170000005582345	23-006-010-00021-0001	OLIVAR	S		2,95		2,95	2,95

INCIDENCIAS

INCIDENCIA DESCRIPCIÓN

74018	Productor que no es agricultor a título principal, según los datos del ejercicio fiscal n-1 y seguridad socia.
74053	Importe inferior a 100 Euros

(1) Con incidencias que retienen pago o deniegan el expediente.

(2) Se calcula sobre superficie declarada admisible.

(3) Aplicación del artículo 16 bis del RD 147/2023.

(4) Expediente con algunos recintos de pastos permanentes ubicados en espacios protegidos donde la carga ganadera mínima será 0,1 UGM/ha.

Puede verificar la integridad de una copia de este documento mediante la lectura del código QR adjunto o mediante el acceso a la dirección <https://ws050.juntadeandalucia.es/verificarFirma> indicando el código de VERIFICACIÓN

FIRMADO POR

RAQUEL MARIA ESPIN CRESPO

17/10/2024

VERIFICACIÓN

Pk2jmJDVJQXVSF7B6ESWF6FEMYA9VL

PÁG. 2867/3958





APELLIDOS Y NOMBRE / RAZÓN SOCIAL

LORITE GALLEGU JUAN

NIF

***1972*

EXPEDIENTE

1106994

RESOLUCIÓN

DENEGACIÓN DE LA AYUDA

DATOS DE MANTENIMIENTO UNIDADES

GRUPO DE PAGO

ZONAS DE LIMITACIONES NATURALES

**Sup. Dec.
Admisible**
0,00

**Sup.
Resuelta**
0,00

Sobredecl.
0,00

% Sobredecl.
0,00

RESUMEN DE PAGOS

	IMPORTE (Euros)			
	RESUELTO	FEADER	MAPA	CAPADR
A pagar	0,00	0,00	0,00	0,00

APLICACIÓN DE REDUCCIONES Y PENALIZACIONES (%)

Crterios de subvencionabilidad (1)	Presentación tardía	Omisión declaración	Condicionalidad
100,00	0,00	0,00	0,00

IMPORTE (Euros)

Calculado(2)	Reducción	Penalización	Reducción Penalización (3)	Penalización adicional	Resuelto	FEADER	MAPA	CAPADR
0,00 €	0,00 €	0,00 €	0,00 €	0,00 €	0,00 €	0,00 €	0,00 €	0,00 €
Importe Unitario:	54,00 €	Nuevo Importe Unitario:	0,00 €					

RECINTOS PROPUESTOS

REF.	REFERENCIA SIGPAC	CULTIVO	S/R	USO SIGPAC	Sup. Dec. admisible	Sup. Campo	Sup. Determ.	Sup. Resuelta
-509712	23-009-032-09035-0003	OLIVAR	S		0,04		0,04	0,00
-509711	23-009-009-00018-0002	OLIVAR	S		0,02		0,02	0,02
5781024	23-009-018-00720-0002	OLIVAR	S		0,41		0,41	0,41
1700000006393751	23-014-008-00327-0001	OLIVAR	R		0,80		0,80	0,80
1700000006393754	23-009-029-00095-0001	OLIVAR	R		0,50		0,50	0,50
1700000006393755	23-009-028-00279-0001	OLIVAR	R		0,05		0,05	0,05
1700000006393759	23-009-008-00133-0002	OLIVAR	S		0,28		0,28	0,28
1700000006393761	23-009-027-00468-0001	OLIVAR	R		0,14		0,14	0,14
1700000006393762	23-009-027-00474-0005	OLIVAR	R		0,01		0,01	0,01
1700000006393763	23-009-016-00130-0001	OLIVAR	S		0,13		0,13	0,13
1700000006393765	23-009-024-00132-0001	OLIVAR	R		0,04		0,04	0,04
1700000006393768	23-009-009-00018-0002	OLIVAR	S		0,28		0,28	0,28
1700000006393769	23-009-003-00260-0001	OLIVAR	S		0,01		0,01	0,01
1700000006393771	23-009-017-00370-0001	OLIVAR	S		0,50		0,50	0,50
1700000006393772	23-009-031-00060-0001	OLIVAR	R		0,01		0,01	0,00
1700000006393773	23-009-031-00065-0001	OLIVAR	R		1,67		1,67	1,67
1700000006393774	23-009-038-00054-0002	OLIVAR	R		0,88		0,88	0,88
1700000006393775	23-009-032-00424-0001	OLIVAR	R		0,58		0,58	0,58
1700000006393777	23-009-020-00160-0001	OLIVAR	S		0,55		0,55	0,55

(1) Con incidencias que retienen pago o deniegan el expediente.

(2) Se calcula sobre superficie declarada admisible.

(3) Aplicación del artículo 16 bis del RD 147/2023.

(4) Expediente con algunos recintos de pastos permanentes ubicados en espacios protegidos donde la carga ganadera mínima será 0,1 UGM/ha.

Puede verificar la integridad de una copia de este documento mediante la lectura del código QR adjunto o mediante el acceso a la dirección <https://ws050.juntadeandalucia.es/verificarFirma> indicando el código de VERIFICACIÓN

FIRMADO POR

RAQUEL MARIA ESPIN CRESPO

17/10/2024

VERIFICACIÓN

Pk2jmJDVJQXVSF7B6ESWF6FEMYA9VL

PÁG. 2868/3958





INCIDENCIAS

INCIDENCIA DESCRIPCIÓN

242	Recinto pendiente de acreditación de titularidad. Recinto:23-009-031-00060-00001 Cultivo:101010 OLIVAR-PICUAL Regadío Recinto:23-009-032-09035-00003 Cultivo:101010 OLIVAR-PICUAL Secano
2454	Solicitante de intervención 6613 cuyo regimen de afiliación a la SS no es ni el sistema especial agrario(cuenta ajena) ni autonomo con actividad agraria.
74018	Productor que no es agricultor a título principal, según los datos del ejercicio fiscal n-1 y seguridad socia.
74053	Importe inferior a 100 Euros

(1) Con incidencias que retienen pago o deniegan el expediente.

(2) Se calcula sobre superficie declarada admisible.

(3) Aplicación del artículo 16 bis del RD 147/2023.

(4) Expediente con algunos recintos de pastos permanentes ubicados en espacios protegidos donde la carga ganadera mínima será 0,1 UGM/ha.

Puede verificar la integridad de una copia de este documento mediante la lectura del código QR adjunto o mediante el acceso a la dirección <https://ws050.juntadeandalucia.es/verificarFirma> indicando el código de VERIFICACIÓN

FIRMADO POR	RAQUEL MARIA ESPIN CRESPO	17/10/2024	
VERIFICACIÓN	Pk2jmJDVJQXVSF7B6ESWF6FEMYA9VL	PÁG. 2869/3958	



APELLIDOS Y NOMBRE / RAZÓN SOCIAL

LOZANO CASAS RICARDO

NIF
****8158*

EXPEDIENTE
1265442

RESOLUCIÓN
DENEGACIÓN DE LA AYUDA

DATOS DE MANTENIMIENTO UNIDADES

GRUPO DE PAGO	Sup. Dec. Admisible	Sup. Resuelta	Sobredecl.	% Sobredecl.
ZONAS DE LIMITACIONES NATURALES	26,60	21,08	5,52	20,75

RESUMEN DE PAGOS

	IMPORTE (Euros)			
	RESUELTO	FEADER	MAPA	CAPADR
A pagar	0,00	0,00	0,00	0,00

APLICACIÓN DE REDUCCIONES Y PENALIZACIONES (%)

Criterios de subvencionabilidad (1)	Presentación tardía	Omisión declaración	Condicionabilidad
100,00	0,00	0,00	0,00

IMPORTE (Euros)

Calculado(2)	Reducción	Penalización	Reducción Penalización (3)	Penalización adicional	Resuelto	FEADER	MAPA	CAPADR
1.188,00 €	246,53 €	941,47 €	0,00 €	0,00 €	0,00 €	0,00 €	0,00 €	0,00 €
Importe Unitario:	54,00 €	Nuevo Importe Unitario:	44,66 €					

RECINTOS PROPUESTOS

REF.	REFERENCIA SIGPAC	CULTIVO	S/R	USO SIGPAC	Sup. Dec. admisible	Sup. Campo	Sup. Determ.	Sup. Resuelta
5234241	23-092-087-00041-0002	OLIVAR	S		8,88		8,88	8,88
5234242	23-092-019-00020-0001	OLIVAR	S		6,12		6,12	6,12
5499991	23-092-022-00011-0001	OLIVAR	S		5,52		5,52	0,00
5499995	23-092-022-00010-0004	OLIVAR	S		0,06		0,06	0,06
6957737	23-092-019-00015-0001	OLIVAR	S		3,97		3,97	3,97
6957738	23-092-022-00016-0004	OLIVAR	S		2,05		2,05	2,05

INCIDENCIAS

INCIDENCIA DESCRIPCIÓN

4251	Línea de declaración de la solicitud con solape de superficie gráfica con recintos de declaraciones de aparcerías comunales ya registradas. Recinto:23-092-022-00011-00001 Cultivo:101010 OLIVAR-PICUAL Secano Superficie solapada (Hectáreas):5,52
74053	Importe inferior a 100 Euros

(1) Con incidencias que retienen pago o deniegan el expediente.

(2) Se calcula sobre superficie declarada admisible.

(3) Aplicación del artículo 16 bis del RD 147/2023.

(4) Expediente con algunos recintos de pastos permanentes ubicados en espacios protegidos donde la carga ganadera mínima será 0,1 UGM/ha.

Puede verificar la integridad de una copia de este documento mediante la lectura del código QR adjunto o mediante el acceso a la dirección <https://ws050.juntadeandalucia.es/verificarFirma> indicando el código de VERIFICACIÓN

FIRMADO POR	RAQUEL MARIA ESPIN CRESPO	17/10/2024	
VERIFICACIÓN	Pk2jmJDVJQXVSF7B6ESWF6FEMYA9VL	PÁG. 2870/3958	



APELLIDOS Y NOMBRE / RAZÓN SOCIAL

LOZANO SALCEDO JOSÉ RAMÓN

NIF

****1396*

EXPEDIENTE

1013120

RESOLUCIÓN

DENEGACIÓN DE LA AYUDA

DATOS DE MANTENIMIENTO UNIDADES

GRUPO DE PAGO

ZONAS DE LIMITACIONES NATURALES

**Sup. Dec.
Admisible**
0,00

**Sup.
Resuelta**
0,00

Sobredecl.
0,00

% Sobredecl.
0,00

RESUMEN DE PAGOS

	IMPORTE (Euros)			
	RESUELTO	FEADER	MAPA	CAPADR
A pagar	0,00	0,00	0,00	0,00

APLICACIÓN DE REDUCCIONES Y PENALIZACIONES (%)

Crterios de subvencionabilidad (1)	Presentación tardía	Omisión declaración	Condicionalidad
100,00	0,00	0,00	0,00

IMPORTE (Euros)

Calculado(2)	Reducción	Penalización	Reducción Penalización (3)	Penalización adicional	Resuelto	FEADER	MAPA	CAPADR
0,00 €	0,00 €	0,00 €	0,00 €	0,00 €	0,00 €	0,00 €	0,00 €	0,00 €
Importe Unitario:	54,00 €	Nuevo Importe Unitario:	0,00 €					

RECINTOS PROPUESTOS

REF.	REFERENCIA SIGPAC	CULTIVO	S/R	USO SIGPAC	Sup. Dec. admisible	Sup. Campo	Sup. Determ.	Sup. Resuelta
5080560	23-009-008-00170-0001	OLIVAR	R		0,35		0,35	0,35
1700000002289959	23-009-003-00060-0001	OLIVAR	R		0,67		0,67	0,67
1700000002293531	23-009-008-00235-0001	OLIVAR	S		0,45		0,45	0,45
1700000002293532	23-009-017-00607-0001	OLIVAR	S		0,22		0,22	0,22
1700000002293533	23-009-017-00468-0001	OLIVAR	S		0,28		0,28	0,28
1700000002293534	23-009-016-00475-0002	OLIVAR	S		0,32		0,32	0,32
1700000005365287	23-014-001-00010-0001	OLIVAR	S		0,01		0,01	0,00
1700000005365288	23-085-011-00069-0001	OLIVAR	R		1,72		1,72	1,72
1700000005365289	23-057-004-00283-0001	OLIVAR	R		0,21		0,21	0,21
1700000005365290	23-057-005-00429-0002	OLIVAR	S		0,45		0,45	0,45
1700000005365291	23-057-009-00208-0001	OLIVAR	S		0,03		0,03	0,03
1700000005365292	23-057-003-00051-0002	OLIVAR	S		0,57		0,57	0,57
1700000005365293	23-014-001-00011-0001	OLIVAR	R		0,98		0,98	0,98
1700000005365294	23-057-003-00050-0001	OLIVAR	S		0,69		0,69	0,69

INCIDENCIAS

INCIDENCIA DESCRIPCIÓN

218	Superficie bruta de cruce en un recinto en el conjunto de las solicitudes supera superficie total que SIGPAC establece para él. Recinto:23-014-001-00010-00001 Cultivo:101010 OLIVAR-PICUAL Secano Suma de superficies declaradas para este recinto por todos los solicitantes (Áreas):90 Superficie SIGPAC medida para este recinto (Áreas):3 Exceso de superficie declarada (Hectáreas):0,87 Suma de superficies declaradas para este recinto por el solicitante (Áreas):1
74018	Productor que no es agricultor a título principal, según los datos del ejercicio fiscal n-1 y seguridad socia.
74053	Importe inferior a 100 Euros

(1) Con incidencias que retienen pago o deniegan el expediente.

(2) Se calcula sobre superficie declarada admisible.

(3) Aplicación del artículo 16 bis del RD 147/2023.

(4) Expediente con algunos recintos de pastos permanentes ubicados en espacios protegidos donde la carga ganadera mínima será 0,1 UGM/ha.

Puede verificar la integridad de una copia de este documento mediante la lectura del código QR adjunto o mediante el acceso a la dirección <https://ws050.juntadeandalucia.es/verificarFirma> indicando el código de VERIFICACIÓN

FIRMADO POR

RAQUEL MARIA ESPIN CRESPO

17/10/2024

VERIFICACIÓN

Pk2jmJDVJQXVSF7B6ESWF6FEMYA9VL

PÁG. 2871/3958





APELLIDOS Y NOMBRE / RAZÓN SOCIAL

LOZANO VICENTE JUAN

NIF

****8755*

EXPEDIENTE

1166218

RESOLUCIÓN

DENEGACIÓN DE LA AYUDA

DATOS DE MANTENIMIENTO UNIDADES

GRUPO DE PAGO

ZONAS DE LIMITACIONES NATURALES

**Sup. Dec.
Admisible**

0,00

**Sup.
Resuelta**

0,00

Sobredecl.

0,00

% Sobredecl.

0,00

RESUMEN DE PAGOS

IMPORTE (Euros)

	RESUELTO	FEADER	MAPA	CAPADR
A pagar	0,00	0,00	0,00	0,00

APLICACIÓN DE REDUCCIONES Y PENALIZACIONES (%)

Criterios de subvencionabilidad (1)	Presentación tardía	Omisión declaración	Condicionalidad
100,00	0,00	0,00	3,00

IMPORTE (Euros)

Calculado(2)	Reducción	Penalización	Reducción Penalización (3)	Penalización adicional	Resuelto	FEADER	MAPA	CAPADR
0,00 €	0,00 €	0,00 €	0,00 €	0,00 €	0,00 €	0,00 €	0,00 €	0,00 €
Importe Unitario:	54,00 €	Nuevo Importe Unitario:	0,00 €					

RECINTOS PROPUESTOS

REF.	REFERENCIA SIGPAC	CULTIVO	S/R	USO SIGPAC	Sup. Dec. admisible	Sup. Campo	Sup. Determ.	Sup. Resuelta
170000003039670	23-008-007-00023-0002	OLIVAR	S		2,85		2,85	2,85

INCIDENCIAS

INCIDENCIA DESCRIPCIÓN

2454	Solicitante de intervención 6613 cuyo regimen de afiliación a la SS no es ni el sistema especial agrario(cuenta ajena) ni autonomo con actividad agraria.
74018	Productor que no es agricultor a título principal, según los datos del ejercicio fiscal n-1 y seguridad socia.
74053	Importe inferior a 100 Euros

(1) Con incidencias que retienen pago o deniegan el expediente.

(2) Se calcula sobre superficie declarada admisible.

(3) Aplicación del artículo 16 bis del RD 147/2023.

(4) Expediente con algunos recintos de pastos permanentes ubicados en espacios protegidos donde la carga ganadera mínima será 0,1 UGM/ha.

Puede verificar la integridad de una copia de este documento mediante la lectura del código QR adjunto o mediante el acceso a la dirección <https://ws050.juntadeandalucia.es/verificarFirma> indicando el código de VERIFICACIÓN

FIRMADO POR	RAQUEL MARIA ESPIN CRESPO	17/10/2024	
VERIFICACIÓN	Pk2jmJDVJQXVSF7B6ESWF6FEMYA9VL	PÁG. 2872/3958	



APELLIDOS Y NOMBRE / RAZÓN SOCIAL

LOZANO VICENTE ROSA

NIF

****1301*

EXPEDIENTE

1166205

RESOLUCIÓN

DENEGACIÓN DE LA AYUDA

DATOS DE MANTENIMIENTO UNIDADES

GRUPO DE PAGO

ZONAS DE LIMITACIONES NATURALES

**Sup. Dec.
Admisible**

0,00

**Sup.
Resuelta**

0,00

Sobredecl.

0,00

% Sobredecl.

0,00

RESUMEN DE PAGOS

IMPORTE (Euros)

	RESUELTO	FEADER	MAPA	CAPADR
A pagar	0,00	0,00	0,00	0,00

APLICACIÓN DE REDUCCIONES Y PENALIZACIONES (%)

Crterios de subvencionabilidad (1)	Presentación tardía	Omisión declaración	Condicionalidad
100,00	0,00	0,00	0,00

IMPORTE (Euros)

Calculado(2)	Reducción	Penalización	Reducción Penalización (3)	Penalización adicional	Resuelto	FEADER	MAPA	CAPADR
0,00 €	0,00 €	0,00 €	0,00 €	0,00 €	0,00 €	0,00 €	0,00 €	0,00 €
Importe Unitario:	54,00 €	Nuevo Importe Unitario:	0,00 €					

RECINTOS PROPUESTOS

REF.	REFERENCIA SIGPAC	CULTIVO	S/R	USO SIGPAC	Sup. Dec. admisible	Sup. Campo	Sup. Determ.	Sup. Resuelta
170000003039691	23-008-023-00155-0001	OLIVAR	S		0,37		0,37	0,37
170000003039692	23-008-023-00173-0001	OLIVAR	S		2,37		2,37	2,37

INCIDENCIAS

INCIDENCIA DESCRIPCIÓN

2454	Solicitante de intervención 6613 cuyo regimen de afiliacion a la SS no es ni el sistema especial agrario(cuenta ajena) ni autonomo con actividad agraria.
74018	Productor que no es agricultor a título principal, según los datos del ejercicio fiscal n-1 y seguridad socia.
74053	Importe inferior a 100 Euros

(1) Con incidencias que retienen pago o deniegan el expediente.

(2) Se calcula sobre superficie declarada admisible.

(3) Aplicación del artículo 16 bis del RD 147/2023.

(4) Expediente con algunos recintos de pastos permanentes ubicados en espacios protegidos donde la carga ganadera mínima será 0,1 UGM/ha.

Puede verificar la integridad de una copia de este documento mediante la lectura del código QR adjunto o mediante el acceso a la dirección <https://ws050.juntadeandalucia.es/verificarFirma> indicando el código de VERIFICACIÓN

FIRMADO POR	RAQUEL MARIA ESPIN CRESPO	17/10/2024
VERIFICACIÓN	Pk2jmJDVJQXVSF7B6ESWF6FEMYA9VL	PÁG. 2873/3958





APELLIDOS Y NOMBRE / RAZÓN SOCIAL

LUCENA FERNANDEZ FERNANDO

NIF

***0293*

EXPEDIENTE

1250653

RESOLUCIÓN

DENEGACIÓN DE LA AYUDA

DATOS DE MANTENIMIENTO UNIDADES

GRUPO DE PAGO

ZONAS DE LIMITACIONES NATURALES

Sup. Dec. Admisible

0,00

Sup. Resuelta

0,00

Sobredecl.

0,00

% Sobredecl.

0,00

RESUMEN DE PAGOS

IMPORTE (Euros)

	RESUELTO	FEADER	MAPA	CAPADR
A pagar	0,00	0,00	0,00	0,00

APLICACIÓN DE REDUCCIONES Y PENALIZACIONES (%)

Crterios de subvencionabilidad (1)	Presentación tardía	Omisión declaración	Condicionalidad
100,00	0,00	0,00	0,00

IMPORTE (Euros)

Calculado(2)	Reducción	Penalización	Reducción Penalización (3)	Penalización adicional	Resuelto	FEADER	MAPA	CAPADR
0,00 €	0,00 €	0,00 €	0,00 €	0,00 €	0,00 €	0,00 €	0,00 €	0,00 €
Importe Unitario:	54,00 €	Nuevo Importe Unitario:	0,00 €					

RECINTOS PROPUESTOS

REF.	REFERENCIA SIGPAC	CULTIVO	S/R	USO SIGPAC	Sup. Dec. admisible	Sup. Campo	Sup. Determ.	Sup. Resuelta
4791476	23-009-024-00013-0001	OLIVAR	S		3,05		3,05	3,05

INCIDENCIAS

INCIDENCIA DESCRIPCIÓN

2454	Solicitante de intervención 6613 cuyo regimen de afiliación a la SS no es ni el sistema especial agrario(cuenta ajena) ni autonomo con actividad agraria.
74018	Productor que no es agricultor a título principal, según los datos del ejercicio fiscal n-1 y seguridad socia.
74053	Importe inferior a 100 Euros

(1) Con incidencias que retienen pago o deniegan el expediente.

(2) Se calcula sobre superficie declarada admisible.

(3) Aplicación del artículo 16 bis del RD 147/2023.

(4) Expediente con algunos recintos de pastos permanentes ubicados en espacios protegidos donde la carga ganadera mínima será 0,1 UGM/ha.

Puede verificar la integridad de una copia de este documento mediante la lectura del código QR adjunto o mediante el acceso a la dirección <https://ws050.juntadeandalucia.es/verificarFirma> indicando el código de VERIFICACIÓN

FIRMADO POR	RAQUEL MARIA ESPIN CRESPO	17/10/2024
VERIFICACIÓN	Pk2jmJDVJQXVSF7B6ESWF6FEMYA9VL	PÁG. 2874/3958





APELLIDOS Y NOMBRE / RAZÓN SOCIAL

LUCENA MORENO MARÍA DEL CARMEN

NIF

****3857*

EXPEDIENTE

1265659

RESOLUCIÓN

DENEGACIÓN DE LA AYUDA

DATOS DE MANTENIMIENTO UNIDADES

GRUPO DE PAGO

ZONAS DE LIMITACIONES NATURALES

Sup. Dec. Admisible

0,00

Sup. Resuelta

0,00

Sobredecl.

0,00

% Sobredecl.

0,00

RESUMEN DE PAGOS

IMPORTE (Euros)

	RESUELTO	FEADER	MAPA	CAPADR
A pagar	0,00	0,00	0,00	0,00

APLICACIÓN DE REDUCCIONES Y PENALIZACIONES (%)

Criterios de subvencionabilidad (1)	Presentación tardía	Omisión declaración	Condicionalidad
100,00	0,00	0,00	0,00

IMPORTE (Euros)

Calculado(2)	Reducción	Penalización	Reducción Penalización (3)	Penalización adicional	Resuelto	FEADER	MAPA	CAPADR
0,00 €	0,00 €	0,00 €	0,00 €	0,00 €	0,00 €	0,00 €	0,00 €	0,00 €
Importe Unitario:	54,00 €	Nuevo Importe Unitario:	0,00 €					

RECINTOS PROPUESTOS

REF.	REFERENCIA SIGPAC	CULTIVO	S/R	USO SIGPAC	Sup. Dec. admisible	Sup. Campo	Sup. Determ.	Sup. Resuelta
5328735	23-009-024-00023-0001	OLIVAR	R		0,33		0,33	0,33
5328737	23-009-024-00073-0001	OLIVAR	R		0,75		0,75	0,75
5328739	23-009-025-00266-0001	OLIVAR	R		0,44		0,44	0,44

INCIDENCIAS

INCIDENCIA DESCRIPCIÓN

74018	Productor que no es agricultor a título principal, según los datos del ejercicio fiscal n-1 y seguridad socia.
74053	Importe inferior a 100 Euros

(1) Con incidencias que retienen pago o deniegan el expediente.

(2) Se calcula sobre superficie declarada admisible.

(3) Aplicación del artículo 16 bis del RD 147/2023.

(4) Expediente con algunos recintos de pastos permanentes ubicados en espacios protegidos donde la carga ganadera mínima será 0,1 UGM/ha.

Puede verificar la integridad de una copia de este documento mediante la lectura del código QR adjunto o mediante el acceso a la dirección <https://ws050.juntadeandalucia.es/verificarFirma> indicando el código de VERIFICACIÓN

FIRMADO POR

RAQUEL MARIA ESPIN CRESPO

17/10/2024

VERIFICACIÓN

Pk2jmJDVJQXVSF7B6ESWF6FEMYA9VL

PÁG. 2875/3958





APELLIDOS Y NOMBRE / RAZÓN SOCIAL

LUPIAÑEZ VALENZUELA PURIFICACION

NIF

***0018*

EXPEDIENTE

1191403

RESOLUCIÓN

DENEGACIÓN DE LA AYUDA

DATOS DE MANTENIMIENTO UNIDADES

GRUPO DE PAGO

ZONAS DE LIMITACIONES NATURALES

**Sup. Dec.
Admisible**

0,00

**Sup.
Resuelta**

0,00

Sobredecl.

0,00

% Sobredecl.

0,00

RESUMEN DE PAGOS

IMPORTE (Euros)

	RESUELTO	FEADER	MAPA	CAPADR
A pagar	0,00	0,00	0,00	0,00

APLICACIÓN DE REDUCCIONES Y PENALIZACIONES (%)

Criterios de subvencionabilidad (1)	Presentación tardía	Omisión declaración	Condicionabilidad
100,00	0,00	0,00	0,00

IMPORTE (Euros)

Calculado(2)	Reducción	Penalización	Reducción Penalización (3)	Penalización adicional	Resuelto	FEADER	MAPA	CAPADR
0,00 €	0,00 €	0,00 €	0,00 €	0,00 €	0,00 €	0,00 €	0,00 €	0,00 €
Importe Unitario:	54,00 €	Nuevo Importe Unitario:	0,00 €					

RECINTOS PROPUESTOS

REF.	REFERENCIA SIGPAC	CULTIVO	S/R	USO SIGPAC	Sup. Dec. admisible	Sup. Campo	Sup. Determ.	Sup. Resuelta
-1535004	23-009-041-00093-0021	OLIVAR	R		0,40		0,40	0,40
-1107607	23-009-039-00162-0001	OLIVAR	R		0,77		0,77	0,77
170000006502671	23-009-041-00091-0001	OLIVAR	R		0,31		0,31	0,31

INCIDENCIAS

INCIDENCIA DESCRIPCIÓN

2454	Solicitante de intervención 6613 cuyo regimen de afiliacion a la SS no es ni el sistema especial agrario(cuenta ajena) ni autonomo con actividad agraria.
74018	Productor que no es agricultor a título principal, según los datos del ejercicio fiscal n-1 y seguridad socia.
74053	Importe inferior a 100 Euros

(1) Con incidencias que retienen pago o deniegan el expediente.

(2) Se calcula sobre superficie declarada admisible.

(3) Aplicación del artículo 16 bis del RD 147/2023.

(4) Expediente con algunos recintos de pastos permanentes ubicados en espacios protegidos donde la carga ganadera mínima será 0,1 UGM/ha.

Puede verificar la integridad de una copia de este documento mediante la lectura del código QR adjunto o mediante el acceso a la dirección <https://ws050.juntadeandalucia.es/verificarFirma> indicando el código de VERIFICACIÓN

FIRMADO POR

RAQUEL MARIA ESPIN CRESPO

17/10/2024

VERIFICACIÓN

Pk2jmJDVJQXVSF7B6ESWF6FEMYA9VL

PÁG. 2876/3958





APELLIDOS Y NOMBRE / RAZÓN SOCIAL

LUQUE CONDE JORGE MANUEL

NIF

***0779*

EXPEDIENTE

1280523

RESOLUCIÓN

DENEGACIÓN DE LA AYUDA

DATOS DE MANTENIMIENTO UNIDADES

GRUPO DE PAGO

ZONAS DE LIMITACIONES NATURALES

Sup. Dec. Admisible

0,00

Sup. Resuelta

0,00

Sobredecl.

0,00

% Sobredecl.

0,00

RESUMEN DE PAGOS

IMPORTE (Euros)

	RESUELTO	FEADER	MAPA	CAPADR
A pagar	0,00	0,00	0,00	0,00

APLICACIÓN DE REDUCCIONES Y PENALIZACIONES (%)

Criterios de subvencionabilidad (1)	Presentación tardía	Omisión declaración	Condicionalidad
100,00	0,00	0,00	0,00

IMPORTE (Euros)

Calculado(2)	Reducción	Penalización	Reducción Penalización (3)	Penalización adicional	Resuelto	FEADER	MAPA	CAPADR
0,00 €	0,00 €	0,00 €	0,00 €	0,00 €	0,00 €	0,00 €	0,00 €	0,00 €
Importe Unitario:	54,00 €	Nuevo Importe Unitario:	0,00 €					

RECINTOS PROPUESTOS

REF.	REFERENCIA SIGPAC	CULTIVO	S/R	USO SIGPAC	Sup. Dec. admisible	Sup. Campo	Sup. Determ.	Sup. Resuelta
5131944	23-060-038-00056-0003	OLIVAR	S		1,11		1,11	1,11

INCIDENCIAS

INCIDENCIA DESCRIPCIÓN

74018	Productor que no es agricultor a título principal, según los datos del ejercicio fiscal n-1 y seguridad socia.
74053	Importe inferior a 100 Euros

(1) Con incidencias que retienen pago o deniegan el expediente.

(2) Se calcula sobre superficie declarada admisible.

(3) Aplicación del artículo 16 bis del RD 147/2023.

(4) Expediente con algunos recintos de pastos permanentes ubicados en espacios protegidos donde la carga ganadera mínima será 0,1 UGM/ha.

Puede verificar la integridad de una copia de este documento mediante la lectura del código QR adjunto o mediante el acceso a la dirección <https://ws050.juntadeandalucia.es/verificarFirma> indicando el código de VERIFICACIÓN

FIRMADO POR	RAQUEL MARIA ESPIN CRESPO	17/10/2024
VERIFICACIÓN	Pk2jmJDVJQXVSF7B6ESWF6FEMYA9VL	PÁG. 2877/3958





APELLIDOS Y NOMBRE / RAZÓN SOCIAL

LUQUE ESPAÑA MARIA DEL CARMEN

NIF

***0123*

EXPEDIENTE

1230708

RESOLUCIÓN

DENEGACIÓN DE LA AYUDA

DATOS DE MANTENIMIENTO UNIDADES

GRUPO DE PAGO

ZONAS DE LIMITACIONES NATURALES

**Sup. Dec.
Admisible**

0,00

**Sup.
Resuelta**

0,00

Sobredecl.

0,00

% Sobredecl.

0,00

RESUMEN DE PAGOS

IMPORTE (Euros)

	RESUELTO	FEADER	MAPA	CAPADR
A pagar	0,00	0,00	0,00	0,00

APLICACIÓN DE REDUCCIONES Y PENALIZACIONES (%)

Crterios de subvencionabilidad (1)	Presentación tardía	Omisión declaración	Condicionalidad
100,00	0,00	0,00	0,00

IMPORTE (Euros)

Calculado(2)	Reducción	Penalización	Reducción Penalización (3)	Penalización adicional	Resuelto	FEADER	MAPA	CAPADR
0,00 €	0,00 €	0,00 €	0,00 €	0,00 €	0,00 €	0,00 €	0,00 €	0,00 €
Importe Unitario:	54,00 €	Nuevo Importe Unitario:	0,00 €					

RECINTOS PROPUESTOS

REF.	REFERENCIA SIGPAC	CULTIVO	S/R	USO SIGPAC	Sup. Dec. admisible	Sup. Campo	Sup. Determ.	Sup. Resuelta
-551658	23-060-067-00181-0002	OLIVAR	S		0,01		0,01	0,01
1700000004590153	23-060-067-00143-0002	OLIVAR	S		0,73		0,73	0,73
1700000004590154	23-060-067-00178-0001	OLIVAR	S		0,03		0,03	0,03
1700000004590155	23-060-067-00180-0001	OLIVAR	S		0,36		0,36	0,36

INCIDENCIAS

INCIDENCIA DESCRIPCIÓN

2454	Solicitante de intervención 6613 cuyo regimen de afiliacion a la SS no es ni el sistema especial agrario(cuenta ajena) ni autonomo con actividad agraria.
74018	Productor que no es agricultor a título principal, según los datos del ejercicio fiscal n-1 y seguridad socia.
74053	Importe inferior a 100 Euros

(1) Con incidencias que retienen pago o deniegan el expediente.

(2) Se calcula sobre superficie declarada admisible.

(3) Aplicación del artículo 16 bis del RD 147/2023.

(4) Expediente con algunos recintos de pastos permanentes ubicados en espacios protegidos donde la carga ganadera mínima será 0,1 UGM/ha.

Puede verificar la integridad de una copia de este documento mediante la lectura del código QR adjunto o mediante el acceso a la dirección <https://ws050.juntadeandalucia.es/verificarFirma> indicando el código de VERIFICACIÓN

FIRMADO POR

RAQUEL MARIA ESPIN CRESPO

17/10/2024

VERIFICACIÓN

Pk2jmJDVJQXVSF7B6ESWF6FEMYA9VL

PÁG. 2878/3958





APELLIDOS Y NOMBRE / RAZÓN SOCIAL

LUQUE LARA JOSE

NIF

***6032*

EXPEDIENTE

1073291

RESOLUCIÓN

DENEGACIÓN DE LA AYUDA

DATOS DE MANTENIMIENTO UNIDADES

GRUPO DE PAGO

ZONAS DE LIMITACIONES NATURALES

**Sup. Dec.
Admisible**

1,41

**Sup.
Resuelta**

1,41

Sobredecl.

0,00

% Sobredecl.

0,00

RESUMEN DE PAGOS

IMPORTE (Euros)

	RESUELTO	FEADER	MAPA	CAPADR
A pagar	0,00	0,00	0,00	0,00

APLICACIÓN DE REDUCCIONES Y PENALIZACIONES (%)

Criterios de subvencionabilidad (1)	Presentación tardía	Omisión declaración	Condicionalidad
100,00	0,00	0,00	0,00

IMPORTE (Euros)

Calculado(2)	Reducción	Penalización	Reducción Penalización (3)	Penalización adicional	Resuelto	FEADER	MAPA	CAPADR
76,14 €	0,00 €	0,00 €	0,00 €	0,00 €	0,00 €	0,00 €	0,00 €	0,00 €
Importe Unitario:	54,00 €	Nuevo Importe Unitario:	54,00 €					

RECINTOS PROPUESTOS

REF.	REFERENCIA SIGPAC	CULTIVO	S/R	USO SIGPAC	Sup. Dec. admisible	Sup. Campo	Sup. Determ.	Sup. Resuelta
170000005448578	23-060-026-00250-0001	OLIVAR	S		0,53		0,53	0,53
170000005448583	23-060-026-00182-0001	OLIVAR	S		0,29		0,29	0,29
170000005448584	23-060-026-00154-0001	OLIVAR	S		0,59		0,59	0,59

INCIDENCIAS

INCIDENCIA DESCRIPCIÓN

74053 Importe inferior a 100 Euros

(1) Con incidencias que retienen pago o deniegan el expediente.

(2) Se calcula sobre superficie declarada admisible.

(3) Aplicación del artículo 16 bis del RD 147/2023.

(4) Expediente con algunos recintos de pastos permanentes ubicados en espacios protegidos donde la carga ganadera mínima será 0,1 UGM/ha.

Puede verificar la integridad de una copia de este documento mediante la lectura del código QR adjunto o mediante el acceso a la dirección <https://ws050.juntadeandalucia.es/verificarFirma> indicando el código de VERIFICACIÓN

FIRMADO POR

RAQUEL MARIA ESPIN CRESPO

17/10/2024

VERIFICACIÓN

Pk2jmJDVJQXVSF7B6ESWF6FEMYA9VL

PÁG. 2879/3958





APELLIDOS Y NOMBRE / RAZÓN SOCIAL

LUQUE LARA MARIA DEL CARMEN

NIF

***6445*

EXPEDIENTE

1027574

RESOLUCIÓN

DENEGACIÓN DE LA AYUDA

DATOS DE MANTENIMIENTO UNIDADES

GRUPO DE PAGO

ZONAS DE LIMITACIONES NATURALES

**Sup. Dec.
Admisible**

0,00

**Sup.
Resuelta**

0,00

Sobredecl.

0,00

% Sobredecl.

0,00

RESUMEN DE PAGOS

IMPORTE (Euros)

	RESUELTO	FEADER	MAPA	CAPADR
A pagar	0,00	0,00	0,00	0,00

APLICACIÓN DE REDUCCIONES Y PENALIZACIONES (%)

Criterios de subvencionabilidad (1)	Presentación tardía	Omisión declaración	Condicionalidad
100,00	0,00	0,00	0,00

IMPORTE (Euros)

Calculado(2)	Reducción	Penalización	Reducción Penalización (3)	Penalización adicional	Resuelto	FEADER	MAPA	CAPADR
0,00 €	0,00 €	0,00 €	0,00 €	0,00 €	0,00 €	0,00 €	0,00 €	0,00 €
Importe Unitario:	54,00 €	Nuevo Importe Unitario:	0,00 €					

RECINTOS PROPUESTOS

REF.	REFERENCIA SIGPAC	CULTIVO	S/R	USO SIGPAC	Sup. Dec. admisible	Sup. Campo	Sup. Determ.	Sup. Resuelta
170000005241659	23-060-026-00220-0001	OLIVAR	S		0,01		0,01	0,01
170000005241660	23-060-026-00221-0004	OLIVAR	S		0,01		0,01	0,01
170000005241670	23-060-026-00221-0003	OLIVAR	S		0,89		0,89	0,89

INCIDENCIAS

INCIDENCIA DESCRIPCIÓN

2454	Solicitante de intervención 6613 cuyo regimen de afiliacion a la SS no es ni el sistema especial agrario(cuenta ajena) ni autonomo con actividad agraria.
74018	Productor que no es agricultor a título principal, según los datos del ejercicio fiscal n-1 y seguridad socia.
74053	Importe inferior a 100 Euros

(1) Con incidencias que retienen pago o deniegan el expediente.

(2) Se calcula sobre superficie declarada admisible.

(3) Aplicación del artículo 16 bis del RD 147/2023.

(4) Expediente con algunos recintos de pastos permanentes ubicados en espacios protegidos donde la carga ganadera mínima será 0,1 UGM/ha.

Puede verificar la integridad de una copia de este documento mediante la lectura del código QR adjunto o mediante el acceso a la dirección <https://ws050.juntadeandalucia.es/verificarFirma> indicando el código de VERIFICACIÓN

FIRMADO POR

RAQUEL MARIA ESPIN CRESPO

17/10/2024

VERIFICACIÓN

Pk2jmJDVJQXVSF7B6ESWF6FEMYA9VL

PÁG. 2880/3958





APELLIDOS Y NOMBRE / RAZÓN SOCIAL

LUQUE LUQUE DOLORES CARMEN

NIF

****8689*

EXPEDIENTE

1122451

RESOLUCIÓN

DENEGACIÓN DE LA AYUDA

DATOS DE MANTENIMIENTO UNIDADES

GRUPO DE PAGO

ZONAS DE LIMITACIONES NATURALES

**Sup. Dec.
Admisible**

0,00

**Sup.
Resuelta**

0,00

Sobredecl.

0,00

% Sobredecl.

0,00

RESUMEN DE PAGOS

IMPORTE (Euros)

	RESUELTO	FEADER	MAPA	CAPADR
A pagar	0,00	0,00	0,00	0,00

APLICACIÓN DE REDUCCIONES Y PENALIZACIONES (%)

Crterios de subvencionabilidad (1)	Presentación tardía	Omisión declaración	Condicionalidad
100,00	0,00	0,00	0,00

IMPORTE (Euros)

Calculado(2)	Reducción	Penalización	Reducción Penalización (3)	Penalización adicional	Resuelto	FEADER	MAPA	CAPADR
0,00 €	0,00 €	0,00 €	0,00 €	0,00 €	0,00 €	0,00 €	0,00 €	0,00 €
Importe Unitario:	54,00 €	Nuevo Importe Unitario:	0,00 €					

RECINTOS PROPUESTOS

REF.	REFERENCIA SIGPAC	CULTIVO	S/R	USO SIGPAC	Sup. Dec. admisible	Sup. Campo	Sup. Determ.	Sup. Resuelta
170000006422505	23-003-040-00346-0002	OLIVAR	S		0,35		0,35	0,35
170000006422506	23-003-041-00671-0003	OLIVAR	S		0,01		0,01	0,01
170000006422507	23-003-041-00672-0002	OLIVAR	S		0,22		0,22	0,22
170000006422508	23-003-041-80054-0001	OLIVAR	S		0,07		0,07	0,07
170000006422509	23-003-041-00172-0001	OLIVAR	S		0,19		0,19	0,19
170000006422510	23-003-041-00173-0001	OLIVAR	S		0,17		0,17	0,17

INCIDENCIAS

INCIDENCIA DESCRIPCIÓN

2454	Solicitante de intervención 6613 cuyo regimen de afiliacion a la SS no es ni el sistema especial agrario(cuenta ajena) ni autonomo con actividad agraria.
74018	Productor que no es agricultor a título principal, según los datos del ejercicio fiscal n-1 y seguridad socia.
74053	Importe inferior a 100 Euros

(1) Con incidencias que retienen pago o deniegan el expediente.

(2) Se calcula sobre superficie declarada admisible.

(3) Aplicación del artículo 16 bis del RD 147/2023.

(4) Expediente con algunos recintos de pastos permanentes ubicados en espacios protegidos donde la carga ganadera mínima será 0,1 UGM/ha.

Puede verificar la integridad de una copia de este documento mediante la lectura del código QR adjunto o mediante el acceso a la dirección <https://ws050.juntadeandalucia.es/verificarFirma> indicando el código de VERIFICACIÓN

FIRMADO POR

RAQUEL MARIA ESPIN CRESPO

17/10/2024

VERIFICACIÓN

Pk2jmJDVJQXVSF7B6ESWF6FEMYA9VL

PÁG. 2881/3958





APELLIDOS Y NOMBRE / RAZÓN SOCIAL

LUQUE MORENO BARBARA

NIF

***0180*

EXPEDIENTE

1157706

RESOLUCIÓN

DENEGACIÓN DE LA AYUDA

DATOS DE MANTENIMIENTO UNIDADES

GRUPO DE PAGO

ZONAS DE LIMITACIONES NATURALES

**Sup. Dec.
Admisible**

0,00

**Sup.
Resuelta**

0,00

Sobredecl.

0,00

% Sobredecl.

0,00

RESUMEN DE PAGOS

	IMPORTE (Euros)			
	RESUELTO	FEADER	MAPA	CAPADR
A pagar	0,00	0,00	0,00	0,00

APLICACIÓN DE REDUCCIONES Y PENALIZACIONES (%)

Crterios de subvencionabilidad (1)	Presentación tardía	Omisión declaración	Condicionalidad
100,00	0,00	0,00	0,00

IMPORTE (Euros)

Calculado(2)	Reducción	Penalización	Reducción adicional (3)	Penalización adicional	Resuelto	FEADER	MAPA	CAPADR
0,00 €	0,00 €	0,00 €	0,00 €	0,00 €	0,00 €	0,00 €	0,00 €	0,00 €
Importe Unitario:	54,00 €	Nuevo Importe Unitario:	0,00 €					

RECINTOS PROPUESTOS

REF.	REFERENCIA SIGPAC	CULTIVO	S/R	USO SIGPAC	Sup. Dec. admisible	Sup. Campo	Sup. Determ.	Sup. Resuelta
-968280	23-003-032-00153-0007	OLIVAR	S		0,01		0,01	0,01
-560621	23-003-032-00148-0001	OLIVAR	S		0,01		0,01	0,01
-104751	23-003-032-00153-0005	OLIVAR	S		2,27		2,27	2,27
-104550	23-003-032-00154-0002	OLIVAR	S		0,68		0,68	0,68
5090059	23-003-035-00123-0001	OLIVAR	S		0,76		0,76	0,76
5090065	23-003-035-00125-0001	OLIVAR	S		0,02		0,02	0,02
170000005611281	23-060-077-00111-0001	OLIVAR	S		3,55		3,55	3,55
170000005611468	23-003-032-00151-0002	OLIVAR	S		0,04		0,04	0,04
170000005611469	23-003-032-00152-0002	OLIVAR	S		0,05		0,05	0,05
170000005611472	23-003-032-00155-0001	OLIVAR	S		0,16		0,16	0,16
170000005611473	23-003-032-00156-0003	OLIVAR	S		0,30		0,30	0,30
170000006013918	23-003-037-00217-0001	OLIVAR	S		1,04		1,04	1,04
1700000007102684	23-003-037-00050-0002	OLIVAR	S		3,41		3,41	3,41

INCIDENCIAS

INCIDENCIA DESCRIPCIÓN

- 2454 Solicitante de intervención 6613 cuyo regimen de afiliacion a la SS no es ni el sistema especial agrario(cuenta ajena) ni autonomo con actividad agraria.
- 74018 Productor que no es agricultor a título principal, según los datos del ejercicio fiscal n-1 y seguridad socia.
- 74053 Importe inferior a 100 Euros
- 86021 Verifica que determinados recintos declarados por el expte para la operación, no se corresponde con la ZONA DESFAVORECIDA. Y no ha sido solicitada la operación análoga o correspondiente.
Recinto:23-026-023-00188-00002 Cultivo:101010 OLIVAR-PICUAL Secano Operación correcta del recinto:6613.1

(1) Con incidencias que retienen pago o deniegan el expediente.

(2) Se calcula sobre superficie declarada admisible.

(3) Aplicación del artículo 16 bis del RD 147/2023.

(4) Expediente con algunos recintos de pastos permanentes ubicados en espacios protegidos donde la carga ganadera mínima será 0,1 UGM/ha.

Puede verificar la integridad de una copia de este documento mediante la lectura del código QR adjunto o mediante el acceso a la dirección <https://ws050.juntadeandalucia.es/verificarFirma> indicando el código de VERIFICACIÓN

FIRMADO POR

RAQUEL MARIA ESPIN CRESPO

17/10/2024

VERIFICACIÓN

Pk2jmJDVJQXVSF7B6ESWF6FEMYA9VL

PÁG. 2882/3958





APELLIDOS Y NOMBRE / RAZÓN SOCIAL

LUQUE RUIZ ENCARNACION

NIF

****5425*

EXPEDIENTE

1066219

RESOLUCIÓN

DENEGACIÓN DE LA AYUDA

DATOS DE MANTENIMIENTO UNIDADES

GRUPO DE PAGO

ZONAS DE LIMITACIONES NATURALES

**Sup. Dec.
Admisible**

0,00

**Sup.
Resuelta**

0,00

Sobredecl.

0,00

% Sobredecl.

0,00

RESUMEN DE PAGOS

IMPORTE (Euros)

	RESUELTO	FEADER	MAPA	CAPADR
A pagar	0,00	0,00	0,00	0,00

APLICACIÓN DE REDUCCIONES Y PENALIZACIONES (%)

Crterios de subvencionabilidad (1)	Presentación tardía	Omisión declaración	Condicionalidad
100,00	0,00	0,00	0,00

IMPORTE (Euros)

Calculado(2)	Reducción	Penalización	Reducción Penalización (3)	Penalización adicional	Resuelto	FEADER	MAPA	CAPADR
0,00 €	0,00 €	0,00 €	0,00 €	0,00 €	0,00 €	0,00 €	0,00 €	0,00 €
Importe Unitario:	54,00 €	Nuevo Importe Unitario:	0,00 €					

RECINTOS PROPUESTOS

REF.	REFERENCIA SIGPAC	CULTIVO	S/R	USO SIGPAC	Sup. Dec. admisible	Sup. Campo	Sup. Determ.	Sup. Resuelta
170000002754882	23-077-007-00030-0001	OLIVAR	S		1,84		1,84	1,84
170000002754883	23-077-007-00031-0003	OLIVAR	S		3,50		3,50	3,50
170000005574772	14-007-014-00109-0003	OLIVAR	S		8,85		8,85	8,85
170000005574773	14-063-001-00090-0001	OLIVAR	S		0,61		0,61	0,61
170000005574774	14-063-001-00091-0002	OLIVAR	S		0,59		0,59	0,59
170000005574775	23-077-007-00033-0001	OLIVAR	S		0,02		0,02	0,02
170000005574776	23-077-007-00034-0001	OLIVAR	S		2,70		2,70	2,70
170000005574777	23-077-007-00038-0002	OLIVAR	S		0,04		0,04	0,04
170000005574778	23-069-015-00019-0001	OLIVAR	S		5,41		5,41	5,41

INCIDENCIAS

INCIDENCIA DESCRIPCIÓN

2453	Fecha de alta en la seguridad social posterior a la fecha del fin del plazo de presentacion de solicitudes.
74018	Productor que no es agricultor a titulo principal, según los datos del ejercicio fiscal n-1 y seguridad socia.
74053	Importe inferior a 100 Euros

(1) Con incidencias que retienen pago o deniegan el expediente.

(2) Se calcula sobre superficie declarada admisible.

(3) Aplicación del artículo 16 bis del RD 147/2023.

(4) Expediente con algunos recintos de pastos permanentes ubicados en espacios protegidos donde la carga ganadera mínima será 0,1 UGM/ha.

Puede verificar la integridad de una copia de este documento mediante la lectura del código QR adjunto o mediante el acceso a la dirección <https://ws050.juntadeandalucia.es/verificarFirma> indicando el código de VERIFICACIÓN

FIRMADO POR	RAQUEL MARIA ESPIN CRESPO	17/10/2024	
VERIFICACIÓN	Pk2jmJDVJQXVSF7B6ESWF6FEMYA9VL	PÁG. 2883/3958	



APELLIDOS Y NOMBRE / RAZÓN SOCIAL

LUQUE SERRANO DAVID

NIF

****3395*

EXPEDIENTE

1151244

RESOLUCIÓN

DENEGACIÓN DE LA AYUDA

DATOS DE MANTENIMIENTO UNIDADES

GRUPO DE PAGO

ZONAS DE LIMITACIONES NATURALES

**Sup. Dec.
Admisible**

0,00

**Sup.
Resuelta**

0,00

Sobredecl.

0,00

% Sobredecl.

0,00

RESUMEN DE PAGOS

	IMPORTE (Euros)			
	RESUELTO	FEADER	MAPA	CAPADR
A pagar	0,00	0,00	0,00	0,00

APLICACIÓN DE REDUCCIONES Y PENALIZACIONES (%)

Crterios de subvencionabilidad (1)	Presentación tardía	Omisión declaración	Condicionalidad
100,00	0,00	0,00	0,00

IMPORTE (Euros)

Calculado(2)	Reducción	Penalización	Reducción Penalización (3)	Penalización adicional	Resuelto	FEADER	MAPA	CAPADR
0,00 €	0,00 €	0,00 €	0,00 €	0,00 €	0,00 €	0,00 €	0,00 €	0,00 €
Importe Unitario:	54,00 €	Nuevo Importe Unitario:	0,00 €					

RECINTOS PROPUESTOS

REF.	REFERENCIA SIGPAC	CULTIVO	S/R	USO SIGPAC	Sup. Dec. admisible	Sup. Campo	Sup. Determ.	Sup. Resuelta
170000002691321	23-003-012-00163-0001	OLIVAR	R		1,24		1,24	1,24
1700000004581308	23-003-035-00123-0001	OLIVAR	S		0,76		0,76	0,76
1700000004581309	23-003-035-00124-0001	OLIVAR	S		0,02		0,02	0,02
1700000004581312	23-003-036-00030-0004	OLIVAR	S		0,07		0,07	0,07
1700000004581314	23-003-036-00030-0005	OLIVAR	S		0,73		0,73	0,73
1700000006042042	23-003-037-00114-0003	OLIVAR	S		2,30		2,30	2,30
1700000006042043	23-003-037-00119-0001	OLIVAR	S		0,01		0,01	0,01
1700000006042044	23-003-038-00304-0001	OLIVAR	S		0,01		0,01	0,01
1700000006042045	23-003-038-00305-0001	OLIVAR	S		0,62		0,62	0,62
1700000006042047	23-060-042-00088-0002	OLIVAR	S		0,49		0,49	0,49
1700000006042050	23-060-051-00536-0001	OLIVAR	S		0,53		0,53	0,53
1700000006555754	23-003-035-00135-0002	OLIVAR	S		0,53		0,53	0,53
1700000006555755	23-003-035-00139-0010	OLIVAR	S		0,34		0,34	0,34
1700000006555756	23-003-035-00140-0003	OLIVAR	S		0,03		0,03	0,03
1700000006555757	23-003-035-00139-0003	OLIVAR	S		0,46		0,46	0,46
1700000006555758	23-003-035-00141-0012	OLIVAR	S		0,01		0,01	0,01
1700000006555759	23-003-035-00141-0013	OLIVAR	S		0,01		0,01	0,01
1700000006555760	23-003-035-00141-0014	OLIVAR	S		0,01		0,01	0,01

INCIDENCIAS

INCIDENCIA DESCRIPCIÓN

2454	Solicitante de intervención 6613 cuyo regimen de afiliación a la SS no es ni el sistema especial agrario(cuenta ajena) ni autonomo con actividad agraria.
74018	Productor que no es agricultor a título principal, según los datos del ejercicio fiscal n-1 y seguridad socia.
74053	Importe inferior a 100 Euros

(1) Con incidencias que retienen pago o deniegan el expediente.

(2) Se calcula sobre superficie declarada admisible.

(3) Aplicación del artículo 16 bis del RD 147/2023.

(4) Expediente con algunos recintos de pastos permanentes ubicados en espacios protegidos donde la carga ganadera mínima será 0,1 UGM/ha.

Puede verificar la integridad de una copia de este documento mediante la lectura del código QR adjunto o mediante el acceso a la dirección <https://ws050.juntadeandalucia.es/verificarFirma> indicando el código de VERIFICACIÓN

FIRMADO POR

RAQUEL MARIA ESPIN CRESPO

17/10/2024

VERIFICACIÓN

Pk2jmJDVJQXVSF7B6ESWF6FEMYA9VL

PÁG. 2884/3958





APELLIDOS Y NOMBRE / RAZÓN SOCIAL

LUQUE SERRANO FRANCISCO JAVIER

NIF

****1931*

EXPEDIENTE

1142420

RESOLUCIÓN

DENEGACIÓN DE LA AYUDA

DATOS DE MANTENIMIENTO UNIDADES

GRUPO DE PAGO

ZONAS DE LIMITACIONES NATURALES

Sup. Dec. Admisible

0,00

Sup. Resuelta

0,00

Sobredecl.

0,00

% Sobredecl.

0,00

RESUMEN DE PAGOS

IMPORTE (Euros)

	RESUELTO	FEADER	MAPA	CAPADR
A pagar	0,00	0,00	0,00	0,00

APLICACIÓN DE REDUCCIONES Y PENALIZACIONES (%)

Crterios de subvencionabilidad (1)	Presentación tardía	Omisión declaración	Condicionalidad
100,00	0,00	0,00	0,00

IMPORTE (Euros)

Calculado(2)	Reducción	Penalización	Reducción Penalización (3)	Penalización adicional	Resuelto	FEADER	MAPA	CAPADR
0,00 €	0,00 €	0,00 €	0,00 €	0,00 €	0,00 €	0,00 €	0,00 €	0,00 €
Importe Unitario:	54,00 €	Nuevo Importe Unitario:	0,00 €					

RECINTOS PROPUESTOS

REF.	REFERENCIA SIGPAC	CULTIVO	S/R	USO SIGPAC	Sup. Dec. admisible	Sup. Campo	Sup. Determ.	Sup. Resuelta
170000005611279	23-003-039-00106-0001	OLIVAR	S		0,10		0,10	0,10
170000005611280	23-003-039-00107-0001	OLIVAR	S		0,77		0,77	0,77
170000005611282	23-060-042-00243-0002	OLIVAR	S		0,29		0,29	0,29
170000005611283	23-060-042-00285-0001	OLIVAR	S		0,03		0,03	0,03
170000005611284	23-060-042-00431-0001	OLIVAR	S		0,01		0,01	0,01
170000005611285	23-060-040-00178-0003	OLIVAR	S		0,70		0,70	0,70

INCIDENCIAS

INCIDENCIA DESCRIPCIÓN

74018	Productor que no es agricultor a título principal, según los datos del ejercicio fiscal n-1 y seguridad socia.
74053	Importe inferior a 100 Euros

(1) Con incidencias que retienen pago o deniegan el expediente.

(2) Se calcula sobre superficie declarada admisible.

(3) Aplicación del artículo 16 bis del RD 147/2023.

(4) Expediente con algunos recintos de pastos permanentes ubicados en espacios protegidos donde la carga ganadera mínima será 0,1 UGM/ha.

Puede verificar la integridad de una copia de este documento mediante la lectura del código QR adjunto o mediante el acceso a la dirección <https://ws050.juntadeandalucia.es/verificarFirma> indicando el código de VERIFICACIÓN

FIRMADO POR	RAQUEL MARIA ESPIN CRESPO	17/10/2024
VERIFICACIÓN	Pk2jmJDVJQXVSF7B6ESWF6FEMYA9VL	PÁG. 2885/3958





APELLIDOS Y NOMBRE / RAZÓN SOCIAL

MADRID HERRADOR MARÍA DEL CARMEN

NIF

****0795*

EXPEDIENTE

1084531

RESOLUCIÓN

DENEGACIÓN DE LA AYUDA

DATOS DE MANTENIMIENTO UNIDADES

GRUPO DE PAGO

ZONAS DE LIMITACIONES NATURALES

**Sup. Dec.
Admisible**

0,00

**Sup.
Resuelta**

0,00

Sobredecl.

0,00

% Sobredecl.

0,00

RESUMEN DE PAGOS

	IMPORTE (Euros)			
	RESUELTO	FEADER	MAPA	CAPADR
A pagar	0,00	0,00	0,00	0,00

APLICACIÓN DE REDUCCIONES Y PENALIZACIONES (%)

Crterios de subvencionabilidad (1)	Presentación tardía	Omisión declaración	Condicionalidad
100,00	0,00	0,00	0,00

IMPORTE (Euros)

Calculado(2)	Reducción	Penalización	Reducción Penalización (3)	Penalización adicional	Resuelto	FEADER	MAPA	CAPADR
0,00 €	0,00 €	0,00 €	0,00 €	0,00 €	0,00 €	0,00 €	0,00 €	0,00 €
Importe Unitario:	54,00 €	Nuevo Importe Unitario:	0,00 €					

RECINTOS PROPUESTOS

REF.	REFERENCIA SIGPAC	CULTIVO	S/R	USO SIGPAC	Sup. Dec. admisible	Sup. Campo	Sup. Determ.	Sup. Resuelta
-486576	23-092-069-00463-0001	OLIVAR	S		0,17		0,17	0,17
-486575	23-092-069-00462-0001	OLIVAR	S		0,59		0,59	0,59
6816344	23-092-049-00514-0001	OLIVAR	S		0,33		0,33	0,33
6816345	23-092-049-00041-0001	OLIVAR	S		0,19		0,19	0,19
6816346	23-092-050-00266-0001	OLIVAR	S		0,19		0,19	0,19
6816347	23-092-050-00089-0001	OLIVAR	S		0,50		0,50	0,50
6816348	23-092-075-00159-0001	OLIVAR	S		0,29		0,29	0,29
6816349	23-092-053-00062-0001	OLIVAR	S		0,36		0,36	0,36
6816350	23-092-081-00019-0001	OLIVAR	R		0,03		0,03	0,03
6816351	23-092-047-00252-0001	OLIVAR	R		0,31		0,31	0,31
6816352	23-092-082-00146-0003	OLIVAR	R		0,64		0,64	0,64
6816353	23-092-082-00078-0001	OLIVAR	R		0,48		0,48	0,48
6816354	23-092-048-00520-0001	OLIVAR	R		2,00		2,00	2,00
6816355	23-092-048-00042-0001	OLIVAR	S		0,54		0,54	0,54
6816356	23-092-090-00144-0001	OLIVAR	S		0,34		0,34	0,34
170000006777510	23-092-069-00379-0001	OLIVAR	S		0,14		0,14	0,14
170000006777511	23-092-073-00116-0001	OLIVAR	S		0,31		0,31	0,31
170000006777513	23-092-095-00208-0001	OLIVAR	S		0,78		0,78	0,78

INCIDENCIAS

INCIDENCIA DESCRIPCIÓN

74018	Productor que no es agricultor a título principal, según los datos del ejercicio fiscal n-1 y seguridad socia.
74053	Importe inferior a 100 Euros

(1) Con incidencias que retienen pago o deniegan el expediente.

(2) Se calcula sobre superficie declarada admisible.

(3) Aplicación del artículo 16 bis del RD 147/2023.

(4) Expediente con algunos recintos de pastos permanentes ubicados en espacios protegidos donde la carga ganadera mínima será 0,1 UGM/ha.

Puede verificar la integridad de una copia de este documento mediante la lectura del código QR adjunto o mediante el acceso a la dirección <https://ws050.juntadeandalucia.es/verificarFirma> indicando el código de VERIFICACIÓN

FIRMADO POR	RAQUEL MARIA ESPIN CRESPO	17/10/2024
VERIFICACIÓN	Pk2jmJDVJQXVSF7B6ESWF6FEMYA9VL	PÁG. 2886/3958





APELLIDOS Y NOMBRE / RAZÓN SOCIAL

MAESO MAESO JUAN

NIF

***9319*

EXPEDIENTE

1209894

RESOLUCIÓN

DENEGACIÓN DE LA AYUDA

DATOS DE MANTENIMIENTO UNIDADES

GRUPO DE PAGO

ZONAS DE LIMITACIONES NATURALES

**Sup. Dec.
Admisible**

0,00

**Sup.
Resuelta**

0,00

Sobredecl.

0,00

% Sobredecl.

0,00

RESUMEN DE PAGOS

	IMPORTE (Euros)			
	RESUELTO	FEADER	MAPA	CAPADR
A pagar	0,00	0,00	0,00	0,00

APLICACIÓN DE REDUCCIONES Y PENALIZACIONES (%)

Crterios de subvencionabilidad (1)	Presentación tardía	Omisión declaración	Condicionalidad
100,00	0,00	0,00	0,00

IMPORTE (Euros)

Calculado(2)	Reducción	Penalización	Reducción Penalización (3)	Penalización adicional	Resuelto	FEADER	MAPA	CAPADR
0,00 €	0,00 €	0,00 €	0,00 €	0,00 €	0,00 €	0,00 €	0,00 €	0,00 €
Importe Unitario:	54,00 €	Nuevo Importe Unitario:	0,00 €					

INCIDENCIAS

INCIDENCIA DESCRIPCIÓN

- 74018 Productor que no es agricultor a título principal, según los datos del ejercicio fiscal n-1 y seguridad socia.
- 74051 Solicitante de intervención 6613, que no declara ningun recinto en zona desfavorecida.
- 74053 Importe inferior a 100 Euros
- 86021 Verifica que determinados recintos declarados por el expte para la operación, no se corresponde con la ZONA DESFAVORECIDA. Y no ha sido solicitada la operación análoga o correspondiente.
 Recinto:23-099-006-00431-00001 Cultivo:101010 OLIVAR-PICUAL Secano Operación correcta del recinto:6613.1
 Recinto:23-099-007-00356-00001 Cultivo:101010 OLIVAR-PICUAL Regadío Operación correcta del recinto:6613.1
 Recinto:23-099-007-00418-00003 Cultivo:101010 OLIVAR-PICUAL Secano Operación correcta del recinto:6613.1
 Recinto:23-099-008-00480-00001 Cultivo:101010 OLIVAR-PICUAL Secano Operación correcta del recinto:6613.1
 Recinto:23-099-008-00543-00002 Cultivo:101010 OLIVAR-PICUAL Regadío Operación correcta del recinto:6613.1
 Recinto:23-099-010-00567-00002 Cultivo:101010 OLIVAR-PICUAL Regadío Operación correcta del recinto:6613.1
 Recinto:23-099-010-00569-00001 Cultivo:101010 OLIVAR-PICUAL Regadío Operación correcta del recinto:6613.1
 Recinto:23-099-011-00977-00001 Cultivo:101010 OLIVAR-PICUAL Regadío Operación correcta del recinto:6613.1

(1) Con incidencias que retienen pago o deniegan el expediente.

(2) Se calcula sobre superficie declarada admisible.

(3) Aplicación del artículo 16 bis del RD 147/2023.

(4) Expediente con algunos recintos de pastos permanentes ubicados en espacios protegidos donde la carga ganadera mínima será 0,1 UGM/ha.

Puede verificar la integridad de una copia de este documento mediante la lectura del código QR adjunto o mediante el acceso a la dirección <https://ws050.juntadeandalucia.es/verificarFirma> indicando el código de VERIFICACIÓN

FIRMADO POR	RAQUEL MARIA ESPIN CRESPO	17/10/2024
VERIFICACIÓN	Pk2jmJDVJQXVSF7B6ESWF6FEMYA9VL	PÁG. 2887/3958





APELLIDOS Y NOMBRE / RAZÓN SOCIAL

MAESO RAMIREZ ANTONIO

NIF

****8205*

EXPEDIENTE

1230375

RESOLUCIÓN

DENEGACIÓN DE LA AYUDA

DATOS DE MANTENIMIENTO UNIDADES

GRUPO DE PAGO

ZONAS DE LIMITACIONES NATURALES

**Sup. Dec.
Admisible**

0,78

**Sup.
Resuelta**

0,78

Sobredecl.

0,00

% Sobredecl.

0,00

RESUMEN DE PAGOS

	IMPORTE (Euros)			
	RESUELTO	FEADER	MAPA	CAPADR
A pagar	0,00	0,00	0,00	0,00

APLICACIÓN DE REDUCCIONES Y PENALIZACIONES (%)

Crterios de subvencionabilidad (1)	Presentación tardía	Omisión declaración	Condicionalidad
100,00	0,00	0,00	0,00

IMPORTE (Euros)

Calculado(2)	Reducción	Penalización	Reducción Penalización (3)	Penalización adicional	Resuelto	FEADER	MAPA	CAPADR
42,12 €	0,00 €	0,00 €	0,00 €	0,00 €	0,00 €	0,00 €	0,00 €	0,00 €
Importe Unitario:	54,00 €	Nuevo Importe Unitario:	54,00 €					

RECINTOS PROPUESTOS

REF.	REFERENCIA SIGPAC	CULTIVO	S/R	USO SIGPAC	Sup. Dec. admisible	Sup. Campo	Sup. Determ.	Sup. Resuelta
-1368746	23-087-023-00037-0001	OLIVAR	S		0,01		0,01	0,01
1700000006718396	23-087-023-00045-0001	OLIVAR	S		0,51		0,51	0,51
1700000006718398	23-087-023-00047-0001	OLIVAR	S		0,26		0,26	0,26

INCIDENCIAS

INCIDENCIA DESCRIPCIÓN

74053 Importe inferior a 100 Euros

(1) Con incidencias que retienen pago o deniegan el expediente.

(2) Se calcula sobre superficie declarada admisible.

(3) Aplicación del artículo 16 bis del RD 147/2023.

(4) Expediente con algunos recintos de pastos permanentes ubicados en espacios protegidos donde la carga ganadera mínima será 0,1 UGM/ha.

Puede verificar la integridad de una copia de este documento mediante la lectura del código QR adjunto o mediante el acceso a la dirección <https://ws050.juntadeandalucia.es/verificarFirma> indicando el código de VERIFICACIÓN

FIRMADO POR

RAQUEL MARIA ESPIN CRESPO

17/10/2024

VERIFICACIÓN

Pk2jmJDVJQXVSF7B6ESWF6FEMYA9VL

PÁG. 2888/3958





APELLIDOS Y NOMBRE / RAZÓN SOCIAL

MALAGON NUÑEZ FRANCISCO

NIF

***9846*

EXPEDIENTE

1207499

RESOLUCIÓN

DENEGACIÓN DE LA AYUDA

DATOS DE MANTENIMIENTO UNIDADES

GRUPO DE PAGO

ZONAS DE LIMITACIONES NATURALES

**Sup. Dec.
Admisible**

0,00

**Sup.
Resuelta**

0,00

Sobredecl.

0,00

% Sobredecl.

0,00

RESUMEN DE PAGOS

IMPORTE (Euros)

	RESUELTO	FEADER	MAPA	CAPADR
A pagar	0,00	0,00	0,00	0,00

APLICACIÓN DE REDUCCIONES Y PENALIZACIONES (%)

Criterios de subvencionabilidad (1)	Presentación tardía	Omisión declaración	Condicionalidad
100,00	0,00	0,00	0,00

IMPORTE (Euros)

Calculado(2)	Reducción	Penalización	Reducción Penalización (3)	Penalización adicional	Resuelto	FEADER	MAPA	CAPADR
0,00 €	0,00 €	0,00 €	0,00 €	0,00 €	0,00 €	0,00 €	0,00 €	0,00 €
Importe Unitario:	54,00 €	Nuevo Importe Unitario:	0,00 €					

RECINTOS PROPUESTOS

REF.	REFERENCIA SIGPAC	CULTIVO	S/R	USO SIGPAC	Sup. Dec. admisible	Sup. Campo	Sup. Determ.	Sup. Resuelta
170000005699932	18-062-018-00098-0001	OLIVAR	S		4,09		4,09	4,09
170000005699933	18-062-018-00121-0003	OLIVAR	S		4,16		4,16	4,16
170000005699934	18-062-018-00122-0001	OLIVAR	S		8,66		8,66	8,66

INCIDENCIAS

INCIDENCIA DESCRIPCIÓN

2454	Solicitante de intervención 6613 cuyo regimen de afiliacion a la SS no es ni el sistema especial agrario(cuenta ajena) ni autonomo con actividad agraria.
74018	Productor que no es agricultor a título principal, según los datos del ejercicio fiscal n-1 y seguridad socia.
74053	Importe inferior a 100 Euros

(1) Con incidencias que retienen pago o deniegan el expediente.

(2) Se calcula sobre superficie declarada admisible.

(3) Aplicación del artículo 16 bis del RD 147/2023.

(4) Expediente con algunos recintos de pastos permanentes ubicados en espacios protegidos donde la carga ganadera mínima será 0,1 UGM/ha.

Puede verificar la integridad de una copia de este documento mediante la lectura del código QR adjunto o mediante el acceso a la dirección <https://ws050.juntadeandalucia.es/verificarFirma> indicando el código de VERIFICACIÓN

FIRMADO POR

RAQUEL MARIA ESPIN CRESPO

17/10/2024

VERIFICACIÓN

Pk2jmJDVJQXVSF7B6ESWF6FEMYA9VL

PÁG. 2889/3958





APELLIDOS Y NOMBRE / RAZÓN SOCIAL

MANJON BLAZQUEZ FRANCISCO TOMAS

NIF

****9758*

EXPEDIENTE

1224982

RESOLUCIÓN

DENEGACIÓN DE LA AYUDA

DATOS DE MANTENIMIENTO UNIDADES

GRUPO DE PAGO

ZONAS DE LIMITACIONES NATURALES

**Sup. Dec.
Admisible**

1,49

**Sup.
Resuelta**

1,49

Sobredecl.

0,00

% Sobredecl.

0,00

RESUMEN DE PAGOS

		IMPORTE (Euros)			
		RESUELTO	FEADER	MAPA	CAPADR
A pagar		0,00	0,00	0,00	0,00

APLICACIÓN DE REDUCCIONES Y PENALIZACIONES (%)

Crterios de subvencionabilidad (1)	Presentación tardía	Omisión declaración	Condicionalidad
100,00	0,00	0,00	0,00

IMPORTE (Euros)

Calculado(2)	Reducción	Penalización	Reducción Penalización (3)	Penalización adicional	Resuelto	FEADER	MAPA	CAPADR
80,46 €	0,00 €	0,00 €	0,00 €	0,00 €	0,00 €	0,00 €	0,00 €	0,00 €
Importe Unitario:	54,00 €	Nuevo Importe Unitario:	54,00 €					

RECINTOS PROPUESTOS

REF.	REFERENCIA SIGPAC	CULTIVO	S/R	USO SIGPAC	Sup. Dec. admisible	Sup. Campo	Sup. Determ.	Sup. Resuelta
4645776	23-075-010-00036-0001	OLIVAR	R		1,43		1,43	1,43
4645779	23-075-010-00032-0003	OLIVAR	R		0,06		0,06	0,06

INCIDENCIAS

INCIDENCIA DESCRIPCIÓN

74053 Importe inferior a 100 Euros

(1) Con incidencias que retienen pago o deniegan el expediente.

(2) Se calcula sobre superficie declarada admisible.

(3) Aplicación del artículo 16 bis del RD 147/2023.

(4) Expediente con algunos recintos de pastos permanentes ubicados en espacios protegidos donde la carga ganadera mínima será 0,1 UGM/ha.

Puede verificar la integridad de una copia de este documento mediante la lectura del código QR adjunto o mediante el acceso a la dirección <https://ws050.juntadeandalucia.es/verificarFirma> indicando el código de VERIFICACIÓN

FIRMADO POR

RAQUEL MARIA ESPIN CRESPO

17/10/2024

VERIFICACIÓN

Pk2jmJDVJQXVSF7B6ESWF6FEMYA9VL

PÁG. 2890/3958





APELLIDOS Y NOMBRE / RAZÓN SOCIAL

MARCHAL ESPINOSA JESUS

NIF

****1642*

EXPEDIENTE

1265392

RESOLUCIÓN

DENEGACIÓN DE LA AYUDA

DATOS DE MANTENIMIENTO UNIDADES

GRUPO DE PAGO

ZONAS DE LIMITACIONES NATURALES

**Sup. Dec.
Admisible**

0,97

**Sup.
Resuelta**

0,97

Sobredecl.

0,00

% Sobredecl.

0,00

RESUMEN DE PAGOS

IMPORTE (Euros)

	RESUELTO	FEADER	MAPA	CAPADR
A pagar	0,00	0,00	0,00	0,00

APLICACIÓN DE REDUCCIONES Y PENALIZACIONES (%)

Crterios de subvencionabilidad (1)	Presentación tardía	Omisión declaración	Condicionalidad
100,00	0,00	0,00	0,00

IMPORTE (Euros)

Calculado(2)	Reducción	Penalización	Reducción Penalización (3)	Penalización adicional	Resuelto	FEADER	MAPA	CAPADR
52,38 €	0,00 €	0,00 €	0,00 €	0,00 €	0,00 €	0,00 €	0,00 €	0,00 €
Importe Unitario:	54,00 €	Nuevo Importe Unitario:	54,00 €					

RECINTOS PROPUESTOS

REF.	REFERENCIA SIGPAC	CULTIVO	S/R	USO SIGPAC	Sup. Dec. admisible	Sup. Campo	Sup. Determ.	Sup. Resuelta
5270176	23-060-026-00249-0002	OLIVAR	S		0,58		0,58	0,58
1700000005354898	23-060-028-00270-0001	OLIVAR	S		0,39		0,39	0,39

INCIDENCIAS

INCIDENCIA DESCRIPCIÓN

74053 Importe inferior a 100 Euros

(1) Con incidencias que retienen pago o deniegan el expediente.

(2) Se calcula sobre superficie declarada admisible.

(3) Aplicación del artículo 16 bis del RD 147/2023.

(4) Expediente con algunos recintos de pastos permanentes ubicados en espacios protegidos donde la carga ganadera mínima será 0,1 UGM/ha.

Puede verificar la integridad de una copia de este documento mediante la lectura del código QR adjunto o mediante el acceso a la dirección <https://ws050.juntadeandalucia.es/verificarFirma> indicando el código de VERIFICACIÓN

FIRMADO POR	RAQUEL MARIA ESPIN CRESPO	17/10/2024
VERIFICACIÓN	Pk2jmJDVJQXVSF7B6ESWF6FEMYA9VL	PÁG. 2891/3958





APELLIDOS Y NOMBRE / RAZÓN SOCIAL

MARCHAL MARTINEZ GABRIEL

NIF

***4807*

EXPEDIENTE

1185861

RESOLUCIÓN

DENEGACIÓN DE LA AYUDA

DATOS DE MANTENIMIENTO UNIDADES

GRUPO DE PAGO

ZONAS DE LIMITACIONES NATURALES

**Sup. Dec.
Admisible**

0,99

**Sup.
Resuelta**

0,99

Sobredecl.

0,00

% Sobredecl.

0,00

RESUMEN DE PAGOS

IMPORTE (Euros)

	RESUELTO	FEADER	MAPA	CAPADR
A pagar	0,00	0,00	0,00	0,00

APLICACIÓN DE REDUCCIONES Y PENALIZACIONES (%)

Crterios de subvencionabilidad (1)	Presentación tardía	Omisión declaración	Condicionalidad
100,00	0,00	0,00	0,00

IMPORTE (Euros)

Calculado(2)	Reducción	Penalización	Reducción Penalización (3)	Penalización adicional	Resuelto	FEADER	MAPA	CAPADR
53,46 €	0,00 €	0,00 €	0,00 €	0,00 €	0,00 €	0,00 €	0,00 €	0,00 €
Importe Unitario:	54,00 €	Nuevo Importe Unitario:	54,00 €					

RECINTOS PROPUESTOS

REF.	REFERENCIA SIGPAC	CULTIVO	S/R	USO SIGPAC	Sup. Dec. admisible	Sup. Campo	Sup. Determ.	Sup. Resuelta
170000005478444	23-060-039-00006-0001	OLIVAR	S		0,46		0,46	0,46
170000005478445	23-060-039-00040-0001	OLIVAR	S		0,29		0,29	0,29
170000005478446	23-060-039-00058-0006	OLIVAR	S		0,23		0,23	0,23
170000005478448	23-060-039-00007-0004	OLIVAR	S		0,01		0,01	0,01

INCIDENCIAS

INCIDENCIA DESCRIPCIÓN

74053 Importe inferior a 100 Euros

(1) Con incidencias que retienen pago o deniegan el expediente.

(2) Se calcula sobre superficie declarada admisible.

(3) Aplicación del artículo 16 bis del RD 147/2023.

(4) Expediente con algunos recintos de pastos permanentes ubicados en espacios protegidos donde la carga ganadera mínima será 0,1 UGM/ha.

Puede verificar la integridad de una copia de este documento mediante la lectura del código QR adjunto o mediante el acceso a la dirección <https://ws050.juntadeandalucia.es/verificarFirma> indicando el código de VERIFICACIÓN

FIRMADO POR

RAQUEL MARIA ESPIN CRESPO

17/10/2024

VERIFICACIÓN

Pk2jmJDVJQXVSF7B6ESWF6FEMYA9VL

PÁG. 2892/3958





APELLIDOS Y NOMBRE / RAZÓN SOCIAL

MARIN CASTILLO ALBERTO

NIF
***0290*

EXPEDIENTE
1250110

RESOLUCIÓN
DENEGACIÓN DE LA AYUDA

DATOS DE MANTENIMIENTO UNIDADES

GRUPO DE PAGO

ZONAS DE LIMITACIONES NATURALES

Sup. Dec. Admisible	Sup. Resuelta	Sobredecl.	% Sobredecl.
0,00	0,00	0,00	0,00

RESUMEN DE PAGOS

	IMPORTE (Euros)			
	RESUELTO	FEADER	MAPA	CAPADR
A pagar	0,00	0,00	0,00	0,00

APLICACIÓN DE REDUCCIONES Y PENALIZACIONES (%)

Crterios de subvencionabilidad (1)	Presentación tardía	Omisión declaración	Condicionalidad
100,00	0,00	0,00	0,00

IMPORTE (Euros)

Calculado(2)	Reducción	Penalización	Reducción Penalización (3)	Penalización adicional	Resuelto	FEADER	MAPA	CAPADR
0,00 €	0,00 €	0,00 €	0,00 €	0,00 €	0,00 €	0,00 €	0,00 €	0,00 €
Importe Unitario:	54,00 €	Nuevo Importe Unitario:	0,00 €					

RECINTOS PROPUESTOS

REF.	REFERENCIA SIGPAC	CULTIVO	S/R	USO SIGPAC	Sup. Dec. admisible	Sup. Campo	Sup. Determ.	Sup. Resuelta
-521820	23-003-041-00766-0001	OLIVAR	S		0,01		0,01	0,01
-521819	23-003-041-00762-0001	OLIVAR	S		0,03		0,03	0,03
-521818	23-003-041-00754-0001	OLIVAR	S		1,04		1,04	1,04
-521817	23-003-041-00753-0001	OLIVAR	S		0,02		0,02	0,02
1700000006784758	23-003-035-00153-0001	OLIVAR	S		0,01		0,01	0,01
1700000006784759	23-003-035-00154-0001	OLIVAR	S		0,26		0,26	0,26
1700000006784760	23-003-035-00155-0001	OLIVAR	S		0,02		0,02	0,02
1700000006784761	23-003-035-00157-0004	OLIVAR	S		0,01		0,01	0,01
1700000006784762	23-003-035-00178-0002	OLIVAR	S		1,48		1,48	1,48
1700000006784763	23-003-035-00179-0002	OLIVAR	S		0,08		0,08	0,08

INCIDENCIAS

INCIDENCIA DESCRIPCIÓN

2454	Solicitante de intervención 6613 cuyo regimen de afiliación a la SS no es ni el sistema especial agrario(cuenta ajena) ni autonomo con actividad agraria.
74018	Productor que no es agricultor a título principal, según los datos del ejercicio fiscal n-1 y seguridad socia.
74053	Importe inferior a 100 Euros

(1) Con incidencias que retienen pago o deniegan el expediente.

(2) Se calcula sobre superficie declarada admisible.

(3) Aplicación del artículo 16 bis del RD 147/2023.

(4) Expediente con algunos recintos de pastos permanentes ubicados en espacios protegidos donde la carga ganadera mínima será 0,1 UGM/ha.

Puede verificar la integridad de una copia de este documento mediante la lectura del código QR adjunto o mediante el acceso a la dirección <https://ws050.juntadeandalucia.es/verificarFirma> indicando el código de VERIFICACIÓN

FIRMADO POR

RAQUEL MARIA ESPIN CRESPO

17/10/2024

VERIFICACIÓN

Pk2jmJDVJQXVSF7B6ESWF6FEMYA9VL

PÁG. 2893/3958





APELLIDOS Y NOMBRE / RAZÓN SOCIAL

MARIN FUENTES ALBERTO HILARIO

NIF

****4483*

EXPEDIENTE

1057563

RESOLUCIÓN

DENEGACIÓN DE LA AYUDA

DATOS DE MANTENIMIENTO UNIDADES

GRUPO DE PAGO	Sup. Dec. Admisible	Sup. Resuelta	Sobredecl.	% Sobredecl.
ZONAS DE LIMITACIONES NATURALES	0,00	0,00	0,00	0,00

RESUMEN DE PAGOS

	IMPORTE (Euros)			
	RESUELTO	FEADER	MAPA	CAPADR
A pagar	0,00	0,00	0,00	0,00

APLICACIÓN DE REDUCCIONES Y PENALIZACIONES (%)

Crterios de subvencionabilidad (1)	Presentación tardía	Omisión declaración	Condicionalidad
100,00	0,00	0,00	0,00

IMPORTE (Euros)

Calculado(2)	Reducción	Penalización	Reducción Penalización (3)	Penalización adicional	Resuelto	FEADER	MAPA	CAPADR
0,00 €	0,00 €	0,00 €	0,00 €	0,00 €	0,00 €	0,00 €	0,00 €	0,00 €
Importe Unitario:	54,00 €	Nuevo Importe Unitario:	0,00 €					

RECINTOS PROPUESTOS

REF.	REFERENCIA SIGPAC	CULTIVO	S/R	USO SIGPAC	Sup. Dec. admisible	Sup. Campo	Sup. Determ.	Sup. Resuelta
170000005694947	23-003-035-00612-0002	OLIVAR	S		0,60		0,60	0,60
170000005694948	23-003-039-00333-0003	OLIVAR	S		0,08		0,08	0,08
170000005694949	23-003-039-00335-0002	OLIVAR	S		0,49		0,49	0,49
170000005694951	23-003-035-00612-0003	OLIVAR	S		0,04		0,04	0,04
170000006420546	23-003-035-00109-0001	OLIVAR	S		0,01		0,01	0,01
170000006420547	23-003-035-00109-0001	OLIVAR	S		0,01		0,01	0,01
170000006420548	23-003-035-00330-0001	OLIVAR	S		0,38		0,38	0,38
170000006420549	23-003-035-00541-0001	OLIVAR	S		0,05		0,05	0,05
170000006420550	23-003-035-00542-0001	OLIVAR	S		0,76		0,76	0,76
170000006420551	23-003-040-00077-0003	OLIVAR	S		0,27		0,27	0,27
170000006420552	23-003-035-00330-0002	OLIVAR	S		0,07		0,07	0,07

INCIDENCIAS

INCIDENCIA DESCRIPCIÓN

2454	Solicitante de intervención 6613 cuyo regimen de afiliación a la SS no es ni el sistema especial agrario(cuenta ajena) ni autonomo con actividad agraria.
74018	Productor que no es agricultor a título principal, según los datos del ejercicio fiscal n-1 y seguridad socia.
74053	Importe inferior a 100 Euros

(1) Con incidencias que retienen pago o deniegan el expediente.

(2) Se calcula sobre superficie declarada admisible.

(3) Aplicación del artículo 16 bis del RD 147/2023.

(4) Expediente con algunos recintos de pastos permanentes ubicados en espacios protegidos donde la carga ganadera mínima será 0,1 UGM/ha.

Puede verificar la integridad de una copia de este documento mediante la lectura del código QR adjunto o mediante el acceso a la dirección <https://ws050.juntadeandalucia.es/verificarFirma> indicando el código de VERIFICACIÓN

FIRMADO POR	RAQUEL MARIA ESPIN CRESPO	17/10/2024	
VERIFICACIÓN	Pk2jmJDVJQXVSF7B6ESWF6FEMYA9VL	PÁG. 2894/3958	

**APELLIDOS Y NOMBRE / RAZÓN SOCIAL**

MARIN FUENTES ANTONIA

NIF

****4482*

EXPEDIENTE

1057802

RESOLUCIÓN

DENEGACIÓN DE LA AYUDA

DATOS DE MANTENIMIENTO UNIDADES**GRUPO DE PAGO**

ZONAS DE LIMITACIONES NATURALES

**Sup. Dec.
Admisible**

1,08

**Sup.
Resuelta**

1,08

Sobredecl.

0,00

% Sobredecl.

0,00

RESUMEN DE PAGOS**IMPORTE (Euros)**

	RESUELTO	FEADER	MAPA	CAPADR
A pagar	0,00	0,00	0,00	0,00

APLICACIÓN DE REDUCCIONES Y PENALIZACIONES (%)

Criterios de subvencionabilidad (1)	Presentación tardía	Omisión declaración	Condicionidad
100,00	0,00	0,00	0,00

IMPORTE (Euros)

Calculado(2)	Reducción	Penalización	Reducción Penalización (3)	Penalización adicional	Resuelto	FEADER	MAPA	CAPADR
58,32 €	0,00 €	0,00 €	0,00 €	0,00 €	0,00 €	0,00 €	0,00 €	0,00 €
Importe Unitario:	54,00 €	Nuevo Importe Unitario:	54,00 €					

RECINTOS PROPUESTOS

REF.	REFERENCIA SIGPAC	CULTIVO	S/R	USO SIGPAC	Sup. Dec. admisible	Sup. Campo	Sup. Determ.	Sup. Resuelta
170000006426126	23-003-035-00150-0001	OLIVAR	S		0,01		0,01	0,01
170000006426127	23-003-035-00150-0001	OLIVAR	S		0,02		0,02	0,02
170000006426128	23-003-035-00151-0001	OLIVAR	S		0,09		0,09	0,09
170000006426129	23-003-035-00152-0002	OLIVAR	S		0,34		0,34	0,34
170000006426130	23-003-035-00153-0001	OLIVAR	S		0,07		0,07	0,07
170000006426131	23-003-035-00154-0001	OLIVAR	S		0,03		0,03	0,03
170000006426132	23-003-035-00155-0002	OLIVAR	S		0,03		0,03	0,03
170000006426133	23-003-035-00157-0004	OLIVAR	S		0,03		0,03	0,03
170000006426134	23-003-035-00319-0002	OLIVAR	S		0,46		0,46	0,46

INCIDENCIAS**INCIDENCIA DESCRIPCIÓN**

74053 Importe inferior a 100 Euros

(1) Con incidencias que retienen pago o deniegan el expediente.

(2) Se calcula sobre superficie declarada admisible.

(3) Aplicación del artículo 16 bis del RD 147/2023.

(4) Expediente con algunos recintos de pastos permanentes ubicados en espacios protegidos donde la carga ganadera mínima será 0,1 UGM/ha.

Puede verificar la integridad de una copia de este documento mediante la lectura del código QR adjunto o mediante el acceso a la dirección <https://ws050.juntadeandalucia.es/verificarFirma> indicando el código de VERIFICACIÓN

FIRMADO POR

RAQUEL MARIA ESPIN CRESPO

17/10/2024

VERIFICACIÓN

Pk2jmJDVJQXVSF7B6ESWF6FEMYA9VL

PÁG. 2895/3958





APELLIDOS Y NOMBRE / RAZÓN SOCIAL

MARIN FUENTES MARIA SOLEDAD

NIF

***7491*

EXPEDIENTE

1058415

RESOLUCIÓN

DENEGACIÓN DE LA AYUDA

DATOS DE MANTENIMIENTO UNIDADES

GRUPO DE PAGO

ZONAS DE LIMITACIONES NATURALES

**Sup. Dec.
Admisible**

0,00

**Sup.
Resuelta**

0,00

Sobredecl.

0,00

% Sobredecl.

0,00

RESUMEN DE PAGOS

IMPORTE (Euros)

	RESUELTO	FEADER	MAPA	CAPADR
A pagar	0,00	0,00	0,00	0,00

APLICACIÓN DE REDUCCIONES Y PENALIZACIONES (%)

Crterios de subvencionabilidad (1)	Presentación tardía	Omisión declaración	Condicionalidad
100,00	0,00	0,00	0,00

IMPORTE (Euros)

Calculado(2)	Reducción	Penalización	Reducción Penalización (3)	Penalización adicional	Resuelto	FEADER	MAPA	CAPADR
0,00 €	0,00 €	0,00 €	0,00 €	0,00 €	0,00 €	0,00 €	0,00 €	0,00 €
Importe Unitario:	54,00 €	Nuevo Importe Unitario:	0,00 €					

RECINTOS PROPUESTOS

REF.	REFERENCIA SIGPAC	CULTIVO	S/R	USO SIGPAC	Sup. Dec. admisible	Sup. Campo	Sup. Determ.	Sup. Resuelta
170000006427236	23-003-035-00156-0002	OLIVAR	S		0,15		0,15	0,15
170000006427237	23-003-035-00176-0001	OLIVAR	S		0,48		0,48	0,48

INCIDENCIAS

INCIDENCIA DESCRIPCIÓN

2454	Solicitante de intervención 6613 cuyo regimen de afiliación a la SS no es ni el sistema especial agrario(cuenta ajena) ni autonomo con actividad agraria.
74018	Productor que no es agricultor a título principal, según los datos del ejercicio fiscal n-1 y seguridad socia.
74053	Importe inferior a 100 Euros

(1) Con incidencias que retienen pago o deniegan el expediente.

(2) Se calcula sobre superficie declarada admisible.

(3) Aplicación del artículo 16 bis del RD 147/2023.

(4) Expediente con algunos recintos de pastos permanentes ubicados en espacios protegidos donde la carga ganadera mínima será 0,1 UGM/ha.

Puede verificar la integridad de una copia de este documento mediante la lectura del código QR adjunto o mediante el acceso a la dirección <https://ws050.juntadeandalucia.es/verificarFirma> indicando el código de VERIFICACIÓN

FIRMADO POR	RAQUEL MARIA ESPIN CRESPO	17/10/2024
VERIFICACIÓN	Pk2jmJDVJQXVSF7B6ESWF6FEMYA9VL	PÁG. 2896/3958





APELLIDOS Y NOMBRE / RAZÓN SOCIAL

MARIN FUENTES MARIA TRINIDAD

NIF

****3891*

EXPEDIENTE

1057619

RESOLUCIÓN

DENEGACIÓN DE LA AYUDA

DATOS DE MANTENIMIENTO UNIDADES

GRUPO DE PAGO

ZONAS DE LIMITACIONES NATURALES

**Sup. Dec.
Admisible**

0,00

**Sup.
Resuelta**

0,00

Sobredecl.

0,00

% Sobredecl.

0,00

RESUMEN DE PAGOS

IMPORTE (Euros)

	RESUELTO	FEADER	MAPA	CAPADR
A pagar	0,00	0,00	0,00	0,00

APLICACIÓN DE REDUCCIONES Y PENALIZACIONES (%)

Crterios de subvencionabilidad (1)	Presentación tardía	Omisión declaración	Condicionalidad
100,00	0,00	0,00	0,00

IMPORTE (Euros)

Calculado(2)	Reducción	Penalización	Reducción Penalización (3)	Penalización adicional	Resuelto	FEADER	MAPA	CAPADR
0,00 €	0,00 €	0,00 €	0,00 €	0,00 €	0,00 €	0,00 €	0,00 €	0,00 €
Importe Unitario:	54,00 €	Nuevo Importe Unitario:	0,00 €					

RECINTOS PROPUESTOS

REF.	REFERENCIA SIGPAC	CULTIVO	S/R	USO SIGPAC	Sup. Dec. admisible	Sup. Campo	Sup. Determ.	Sup. Resuelta
170000006424543	23-003-035-00204-0004	OLIVAR	S		0,18		0,18	0,18
170000006424544	23-003-035-00205-0016	OLIVAR	S		0,01		0,01	0,01
170000006424545	23-003-035-00212-0001	OLIVAR	S		2,79		2,79	2,79

INCIDENCIAS

INCIDENCIA DESCRIPCIÓN

2454	Solicitante de intervención 6613 cuyo regimen de afiliacion a la SS no es ni el sistema especial agrario(cuenta ajena) ni autonomo con actividad agraria.
74018	Productor que no es agricultor a título principal, según los datos del ejercicio fiscal n-1 y seguridad socia.
74053	Importe inferior a 100 Euros

(1) Con incidencias que retienen pago o deniegan el expediente.

(2) Se calcula sobre superficie declarada admisible.

(3) Aplicación del artículo 16 bis del RD 147/2023.

(4) Expediente con algunos recintos de pastos permanentes ubicados en espacios protegidos donde la carga ganadera mínima será 0,1 UGM/ha.

Puede verificar la integridad de una copia de este documento mediante la lectura del código QR adjunto o mediante el acceso a la dirección <https://ws050.juntadeandalucia.es/verificarFirma> indicando el código de VERIFICACIÓN

FIRMADO POR

RAQUEL MARIA ESPIN CRESPO

17/10/2024

VERIFICACIÓN

Pk2jmJDVJQXVSF7B6ESWF6FEMYA9VL

PÁG. 2897/3958





APELLIDOS Y NOMBRE / RAZÓN SOCIAL

MARIN RAMOS JUAN ANTONIO

NIF

***0959*

EXPEDIENTE

1280309

RESOLUCIÓN

DENEGACIÓN DE LA AYUDA

DATOS DE MANTENIMIENTO UNIDADES

GRUPO DE PAGO

ZONAS DE LIMITACIONES NATURALES

**Sup. Dec.
Admisible**

0,00

**Sup.
Resuelta**

0,00

Sobredecl.

0,00

% Sobredecl.

0,00

RESUMEN DE PAGOS

	IMPORTE (Euros)			
	RESUELTO	FEADER	MAPA	CAPADR
A pagar	0,00	0,00	0,00	0,00

APLICACIÓN DE REDUCCIONES Y PENALIZACIONES (%)

Crterios de subvencionabilidad (1)	Presentación tardía	Omisión declaración	Condicionalidad
100,00	0,00	0,00	0,00

IMPORTE (Euros)

Calculado(2)	Reducción	Penalización	Reducción Penalización (3)	Penalización adicional	Resuelto	FEADER	MAPA	CAPADR
0,00 €	0,00 €	0,00 €	0,00 €	0,00 €	0,00 €	0,00 €	0,00 €	0,00 €
Importe Unitario:	54,00 €	Nuevo Importe Unitario:	0,00 €					

RECINTOS PROPUESTOS

REF.	REFERENCIA SIGPAC	CULTIVO	S/R	USO SIGPAC	Sup. Dec. admisible	Sup. Campo	Sup. Determ.	Sup. Resuelta
170000006978244	23-088-015-00222-0002	OLIVAR	S		0,32		0,32	0,32
170000006978245	23-088-015-00334-0001	OLIVAR	S		6,97		6,97	6,97
170000006978246	23-088-015-00320-0001	OLIVAR	S		4,78		4,78	4,78
170000006978247	23-088-015-00319-0001	OLIVAR	S		8,55		8,55	8,55

INCIDENCIAS

INCIDENCIA DESCRIPCIÓN

2455	Solicitantes de intervención 6613 sin datos de IRPF n-1.(Art 4 Orden 14/04/2016).
74018	Productor que no es agricultor a título principal, según los datos del ejercicio fiscal n-1 y seguridad socia.
74053	Importe inferior a 100 Euros

(1) Con incidencias que retienen pago o deniegan el expediente.

(2) Se calcula sobre superficie declarada admisible.

(3) Aplicación del artículo 16 bis del RD 147/2023.

(4) Expediente con algunos recintos de pastos permanentes ubicados en espacios protegidos donde la carga ganadera mínima será 0,1 UGM/ha.

Puede verificar la integridad de una copia de este documento mediante la lectura del código QR adjunto o mediante el acceso a la dirección <https://ws050.juntadeandalucia.es/verificarFirma> indicando el código de VERIFICACIÓN

FIRMADO POR

RAQUEL MARIA ESPIN CRESPO

17/10/2024

VERIFICACIÓN

Pk2jmJDVJQXVSF7B6ESWF6FEMYA9VL

PÁG. 2898/3958





APELLIDOS Y NOMBRE / RAZÓN SOCIAL

MARIN RUIZ FRANCISCO JORGE

NIF

***5259*

EXPEDIENTE

1070827

RESOLUCIÓN

DENEGACIÓN DE LA AYUDA

DATOS DE MANTENIMIENTO UNIDADES

GRUPO DE PAGO

ZONAS DE LIMITACIONES NATURALES

**Sup. Dec.
Admisible**

0,00

**Sup.
Resuelta**

0,00

Sobredecl.

0,00

% Sobredecl.

0,00

RESUMEN DE PAGOS

	IMPORTE (Euros)			
	RESUELTO	FEADER	MAPA	CAPADR
A pagar	0,00	0,00	0,00	0,00

APLICACIÓN DE REDUCCIONES Y PENALIZACIONES (%)

Crterios de subvencionabilidad (1)	Presentación tardía	Omisión declaración	Condicionalidad
100,00	0,00	0,00	0,00

IMPORTE (Euros)

Calculado(2)	Reducción	Penalización	Reducción Penalización (3)	Penalización adicional	Resuelto	FEADER	MAPA	CAPADR
0,00 €	0,00 €	0,00 €	0,00 €	0,00 €	0,00 €	0,00 €	0,00 €	0,00 €
Importe Unitario:	54,00 €	Nuevo Importe Unitario:	0,00 €					

RECINTOS PROPUESTOS

REF.	REFERENCIA SIGPAC	CULTIVO	S/R	USO SIGPAC	Sup. Dec. admisible	Sup. Campo	Sup. Determ.	Sup. Resuelta
170000005313579	23-003-035-00008-0002	OLIVAR	S		0,67		0,67	0,67
170000005313580	23-003-035-00008-0005	OLIVAR	S		0,46		0,46	0,46
170000005313581	23-003-035-00009-0001	OLIVAR	S		0,01		0,01	0,01
170000005313582	23-003-035-00010-0001	OLIVAR	S		0,02		0,02	0,02
170000005313583	23-003-035-00028-0001	OLIVAR	S		0,02		0,02	0,02
170000005313584	23-003-040-00205-0003	OLIVAR	S		0,03		0,03	0,03
170000005313586	23-003-040-00204-0001	OLIVAR	S		0,97		0,97	0,97
170000005313587	23-003-036-00156-0002	OLIVAR	S		0,13		0,13	0,13
170000005313588	23-003-036-00157-0001	OLIVAR	S		1,21		1,21	1,21

INCIDENCIAS

INCIDENCIA DESCRIPCIÓN

2454	Solicitante de intervención 6613 cuyo regimen de afiliacion a la SS no es ni el sistema especial agrario(cuenta ajena) ni autonomo con actividad agraria.
74018	Productor que no es agricultor a titulo principal, según los datos del ejercicio fiscal n-1 y seguridad socia.
74053	Importe inferior a 100 Euros

(1) Con incidencias que retienen pago o deniegan el expediente.

(2) Se calcula sobre superficie declarada admisible.

(3) Aplicación del artículo 16 bis del RD 147/2023.

(4) Expediente con algunos recintos de pastos permanentes ubicados en espacios protegidos donde la carga ganadera mínima será 0,1 UGM/ha.

Puede verificar la integridad de una copia de este documento mediante la lectura del código QR adjunto o mediante el acceso a la dirección <https://ws050.juntadeandalucia.es/verificarFirma> indicando el código de VERIFICACIÓN

FIRMADO POR	RAQUEL MARIA ESPIN CRESPO	17/10/2024
VERIFICACIÓN	Pk2jmJDVJQXVSF7B6ESWF6FEMYA9VL	PÁG. 2899/3958





APELLIDOS Y NOMBRE / RAZÓN SOCIAL

MARMOL GALLO FERNANDO

NIF

****3461*

EXPEDIENTE

1061422

RESOLUCIÓN

DENEGACIÓN DE LA AYUDA

DATOS DE MANTENIMIENTO UNIDADES

GRUPO DE PAGO

ZONAS DE LIMITACIONES NATURALES

**Sup. Dec.
Admisible**

0,00

**Sup.
Resuelta**

0,00

Sobredecl.

0,00

% Sobredecl.

0,00

RESUMEN DE PAGOS

	IMPORTE (Euros)			
	RESUELTO	FEADER	MAPA	CAPADR
A pagar	0,00	0,00	0,00	0,00

APLICACIÓN DE REDUCCIONES Y PENALIZACIONES (%)

Crterios de subvencionabilidad (1)	Presentación tardía	Omisión declaración	Condicionalidad
100,00	0,00	0,00	0,00

IMPORTE (Euros)

Calculado(2)	Reducción	Penalización	Reducción Penalización (3)	Penalización adicional	Resuelto	FEADER	MAPA	CAPADR
0,00 €	0,00 €	0,00 €	0,00 €	0,00 €	0,00 €	0,00 €	0,00 €	0,00 €
Importe Unitario:	54,00 €	Nuevo Importe Unitario:	0,00 €					

RECINTOS PROPUESTOS

REF.	REFERENCIA SIGPAC	CULTIVO	S/R	USO SIGPAC	Sup. Dec. admisible	Sup. Campo	Sup. Determ.	Sup. Resuelta
-1335827	23-087-036-00067-0002	OLIVAR	S		0,09		0,09	0,09
1700000005949706	23-041-002-00125-0001	OLIVAR	S		1,11		1,11	1,11
1700000005949708	23-086-013-00157-0001	OLIVAR	S		3,01		3,01	3,01
1700000005949709	23-087-036-00057-0001	OLIVAR	S		2,18		2,18	2,18
1700000005949710	23-086-024-00183-0002	OLIVAR	S		0,24		0,24	0,24
1700000005949711	23-086-024-00180-0004	OLIVAR	S		0,20		0,20	0,20
1700000005949712	23-086-024-00182-0002	OLIVAR	S		1,86		1,86	1,86
1700000005949713	23-087-036-00066-0001	OLIVAR	S		6,62		6,62	6,62
1700000005949714	23-087-037-00018-0001	OLIVAR	S		1,05		1,05	1,05
1700000005949715	23-087-037-00019-0001	OLIVAR	S		0,08		0,08	0,08
1700000005949716	23-087-038-00020-0001	OLIVAR	S		0,54		0,54	0,54
1700000005949717	23-087-038-09002-0007	OLIVAR	S		0,01		0,01	0,01
1700000005949718	23-087-037-00014-0001	OLIVAR	S		3,36		3,36	3,36
1700000005949722	23-086-013-00220-0001	OLIVAR	S		0,35		0,35	0,35
1700000005949723	23-086-013-00083-0002	OLIVAR	S		4,31		4,31	4,31

INCIDENCIAS

INCIDENCIA DESCRIPCIÓN

2454	Solicitante de intervención 6613 cuyo regimen de afiliacion a la SS no es ni el sistema especial agrario(cuenta ajena) ni autonomo con actividad agraria.
74018	Productor que no es agricultor a título principal, según los datos del ejercicio fiscal n-1 y seguridad socia.
74053	Importe inferior a 100 Euros

(1) Con incidencias que retienen pago o deniegan el expediente.

(2) Se calcula sobre superficie declarada admisible.

(3) Aplicación del artículo 16 bis del RD 147/2023.

(4) Expediente con algunos recintos de pastos permanentes ubicados en espacios protegidos donde la carga ganadera mínima será 0,1 UGM/ha.

Puede verificar la integridad de una copia de este documento mediante la lectura del código QR adjunto o mediante el acceso a la dirección <https://ws050.juntadeandalucia.es/verificarFirma> indicando el código de VERIFICACIÓN

FIRMADO POR

RAQUEL MARIA ESPIN CRESPO

17/10/2024

VERIFICACIÓN

Pk2jmJDVJQXVSF7B6ESWF6FEMYA9VL

PÁG. 2900/3958





APELLIDOS Y NOMBRE / RAZÓN SOCIAL

MARTIN CAMACHO ANTONIO

NIF

****7083*

EXPEDIENTE

1056194

RESOLUCIÓN

DENEGACIÓN DE LA AYUDA

DATOS DE MANTENIMIENTO UNIDADES

GRUPO DE PAGO

ZONAS DE LIMITACIONES NATURALES

**Sup. Dec.
Admisible**

0,00

**Sup.
Resuelta**

0,00

Sobredecl.

0,00

% Sobredecl.

0,00

RESUMEN DE PAGOS

IMPORTE (Euros)

	RESUELTO	FEADER	MAPA	CAPADR
A pagar	0,00	0,00	0,00	0,00

APLICACIÓN DE REDUCCIONES Y PENALIZACIONES (%)

Crterios de subvencionabilidad (1)	Presentación tardía	Omisión declaración	Condicionalidad
100,00	0,00	0,00	0,00

IMPORTE (Euros)

Calculado(2)	Reducción	Penalización	Reducción Penalización (3)	Penalización adicional	Resuelto	FEADER	MAPA	CAPADR
0,00 €	0,00 €	0,00 €	0,00 €	0,00 €	0,00 €	0,00 €	0,00 €	0,00 €
Importe Unitario:	54,00 €	Nuevo Importe Unitario:	0,00 €					

RECINTOS PROPUESTOS

REF.	REFERENCIA SIGPAC	CULTIVO	S/R	USO SIGPAC	Sup. Dec. admisible	Sup. Campo	Sup. Determ.	Sup. Resuelta
170000006477108	23-049-011-00164-0001	OLIVAR	S		0,13		0,13	0,13
170000006477109	23-049-011-00665-0001	OLIVAR	S		1,34		1,34	1,34
170000006477111	23-049-023-00398-0011	OLIVAR	S		0,02		0,02	0,02
170000006477112	23-049-011-00185-0001	OLIVAR	S		0,23		0,23	0,23
170000006477113	23-049-011-00186-0001	OLIVAR	S		0,01		0,01	0,01
170000006477114	23-049-011-00225-0001	OLIVAR	S		0,34		0,34	0,34
170000006477115	23-049-011-00165-0001	OLIVAR	S		0,27		0,27	0,27

INCIDENCIAS

INCIDENCIA DESCRIPCIÓN

- 2455 Solicitantes de intervención 6613 sin datos de IRPF n-1.(Art 4 Orden 14/04/2016).
- 74018 Productor que no es agricultor a título principal, según los datos del ejercicio fiscal n-1 y seguridad socia.
- 74053 Importe inferior a 100 Euros

(1) Con incidencias que retienen pago o deniegan el expediente.

(2) Se calcula sobre superficie declarada admisible.

(3) Aplicación del artículo 16 bis del RD 147/2023.

(4) Expediente con algunos recintos de pastos permanentes ubicados en espacios protegidos donde la carga ganadera mínima será 0,1 UGM/ha.

Puede verificar la integridad de una copia de este documento mediante la lectura del código QR adjunto o mediante el acceso a la dirección <https://ws050.juntadeandalucia.es/verificarFirma> indicando el código de VERIFICACIÓN

FIRMADO POR

RAQUEL MARIA ESPIN CRESPO

17/10/2024

VERIFICACIÓN

Pk2jmJDVJQXVSF7B6ESWF6FEMYA9VL

PÁG. 2901/3958





APELLIDOS Y NOMBRE / RAZÓN SOCIAL

MARTIN GALLEGO MANUEL

NIF

****1143*

EXPEDIENTE

1259383

RESOLUCIÓN

DENEGACIÓN DE LA AYUDA

DATOS DE MANTENIMIENTO UNIDADES

GRUPO DE PAGO

ZONAS DE LIMITACIONES NATURALES

**Sup. Dec.
Admisible**

0,85

**Sup.
Resuelta**

0,85

Sobredecl.

0,00

% Sobredecl.

0,00

RESUMEN DE PAGOS

IMPORTE (Euros)

	RESUELTO	FEADER	MAPA	CAPADR
A pagar	0,00	0,00	0,00	0,00

APLICACIÓN DE REDUCCIONES Y PENALIZACIONES (%)

Crterios de subvencionabilidad (1)	Presentación tardía	Omisión declaración	Condicionalidad
100,00	0,00	0,00	0,00

IMPORTE (Euros)

Calculado(2)	Reducción	Penalización	Reducción Penalización (3)	Penalización adicional	Resuelto	FEADER	MAPA	CAPADR
45,90 €	0,00 €	0,00 €	0,00 €	0,00 €	0,00 €	0,00 €	0,00 €	0,00 €
Importe Unitario:	54,00 €	Nuevo Importe Unitario:	54,00 €					

RECINTOS PROPUESTOS

REF.	REFERENCIA SIGPAC	CULTIVO	S/R	USO SIGPAC	Sup. Dec. admisible	Sup. Campo	Sup. Determ.	Sup. Resuelta
-1395150	23-063-001-00013-0001	PASTOS PERMANENTES DE 5 O MAS AÑOS	S		0,85		0,85	0,85

INCIDENCIAS

INCIDENCIA DESCRIPCIÓN

74053 Importe inferior a 100 Euros

(1) Con incidencias que retienen pago o deniegan el expediente.

(2) Se calcula sobre superficie declarada admisible.

(3) Aplicación del artículo 16 bis del RD 147/2023.

(4) Expediente con algunos recintos de pastos permanentes ubicados en espacios protegidos donde la carga ganadera mínima será 0,1 UGM/ha.

Puede verificar la integridad de una copia de este documento mediante la lectura del código QR adjunto o mediante el acceso a la dirección <https://ws050.juntadeandalucia.es/verificarFirma> indicando el código de VERIFICACIÓN

FIRMADO POR

RAQUEL MARIA ESPIN CRESPO

17/10/2024

VERIFICACIÓN

Pk2jmJDVJQXVSF7B6ESWF6FEMYA9VL

PÁG. 2902/3958





Datos considerados para el Cálculo de la Carga Ganadera del expediente

Superficie determinada para Cálculo Carga Ganadera: 434,15 ha
Carga Ganadera del Expediente: 0,19 ugm/ha (4)

Explotación	Especie	Ugm Calculada para CG
ES230760000364	BOVINA	17,87
ES2307900007000	BOVINA	65,30

Recintos Determinados para el Cálculo de Garga Ganadera

REF.	REFERENCIA SIGPAC	CULTIVO	DESCRIPCIÓN CULTIVO	S/R	SUP. RESUELTA (ha)
-1498249	23-076-021-00029-00004	62000	PASTOS PERMANENTES DE 5 O MAS AÑOS-SIN VARIEDAD	S	0,82
-1395150	23-063-001-00013-00001	62000	PASTOS PERMANENTES DE 5 O MAS AÑOS-SIN VARIEDAD	S	0,85
-1395149	23-079-060-00001-00001	62000	PASTOS PERMANENTES DE 5 O MAS AÑOS-SIN VARIEDAD	S	3,98
-1282737	23-053-026-09019-00040	62000	PASTOS PERMANENTES DE 5 O MAS AÑOS-SIN VARIEDAD	S	0,18
-1282736	23-053-026-09019-00039	62000	PASTOS PERMANENTES DE 5 O MAS AÑOS-SIN VARIEDAD	S	0,35
-1282734	23-053-026-09019-00038	62000	PASTOS PERMANENTES DE 5 O MAS AÑOS-SIN VARIEDAD	S	0,17
-1282733	23-053-026-09019-00037	62000	PASTOS PERMANENTES DE 5 O MAS AÑOS-SIN VARIEDAD	S	0,10
-1282728	23-053-026-00807-00008	62000	PASTOS PERMANENTES DE 5 O MAS AÑOS-SIN VARIEDAD	S	2,24
-1282727	23-053-026-00807-00007	62000	PASTOS PERMANENTES DE 5 O MAS AÑOS-SIN VARIEDAD	S	8,99
-1282726	23-053-026-00807-00004	62000	PASTOS PERMANENTES DE 5 O MAS AÑOS-SIN VARIEDAD	S	13,66
-70036	23-053-026-00745-00004	62000	PASTOS PERMANENTES DE 5 O MAS AÑOS-SIN VARIEDAD	S	0,01
4779406	23-076-021-00014-00001	62000	PASTOS PERMANENTES DE 5 O MAS AÑOS-SIN VARIEDAD	S	3,15
4779407	23-076-021-00014-00002	62000	PASTOS PERMANENTES DE 5 O MAS AÑOS-SIN VARIEDAD	S	3,66
4779408	23-076-021-00014-00005	63000	PASTOS DE MENOS DE 5 AÑOS-SIN VARIEDAD	S	2,97
4779409	23-076-021-00014-00006	62000	PASTOS PERMANENTES DE 5 O MAS AÑOS-SIN VARIEDAD	S	0,27
5257027	23-076-036-00030-00003	62000	PASTOS PERMANENTES DE 5 O MAS AÑOS-SIN VARIEDAD	S	0,00
5257032	23-053-026-00718-00001	62000	PASTOS PERMANENTES DE 5 O MAS AÑOS-SIN VARIEDAD	S	1,11
5257033	23-053-026-00718-00002	62000	PASTOS PERMANENTES DE 5 O MAS AÑOS-SIN VARIEDAD	S	0,46
5490797	23-079-060-00002-00001	62000	PASTOS PERMANENTES DE 5 O MAS AÑOS-SIN VARIEDAD	S	7,45
5490798	23-079-060-00002-00002	62000	PASTOS PERMANENTES DE 5 O MAS AÑOS-SIN VARIEDAD	S	0,06
5490812	23-079-060-00004-00012	62000	PASTOS PERMANENTES DE 5 O MAS AÑOS-SIN VARIEDAD	S	0,54
5490816	23-079-060-00004-00020	62000	PASTOS PERMANENTES DE 5 O MAS AÑOS-SIN VARIEDAD	S	0,02
5490817	23-079-060-00008-00001	62000	PASTOS PERMANENTES DE 5 O MAS AÑOS-SIN VARIEDAD	S	2,20
5490818	23-079-060-00009-00001	62000	PASTOS PERMANENTES DE 5 O MAS AÑOS-SIN VARIEDAD	S	2,81
5490819	23-079-061-00004-00007	62000	PASTOS PERMANENTES DE 5 O MAS AÑOS-SIN VARIEDAD	S	0,00
5490820	23-079-061-00004-00010	62000	PASTOS PERMANENTES DE 5 O MAS AÑOS-SIN VARIEDAD	S	0,01
5490821	23-079-061-00004-00012	62000	PASTOS PERMANENTES DE 5 O MAS AÑOS-SIN VARIEDAD	S	0,00
5490822	23-079-061-00004-00013	62000	PASTOS PERMANENTES DE 5 O MAS AÑOS-SIN VARIEDAD	S	26,25
5490823	23-079-061-00004-00014	62000	PASTOS PERMANENTES DE 5 O MAS AÑOS-SIN VARIEDAD	S	0,00
5490824	23-079-061-00004-00015	62000	PASTOS PERMANENTES DE 5 O MAS AÑOS-SIN VARIEDAD	S	0,52
5490825	23-079-061-00004-00016	62000	PASTOS PERMANENTES DE 5 O MAS AÑOS-SIN VARIEDAD	S	2,10

(1) Con incidencias que retienen pago o deniegan el expediente.

(2) Se calcula sobre superficie declarada admisible.

(3) Aplicación del artículo 16 bis del RD 147/2023.

(4) Expediente con algunos recintos de pastos permanentes ubicados en espacios protegidos donde la carga ganadera mínima será 0,1 UGM/ha.

Puede verificar la integridad de una copia de este documento mediante la lectura del código QR adjunto o mediante el acceso a la dirección <https://ws050.juntadeandalucia.es/verificarFirma> indicando el código de VERIFICACIÓN

FIRMADO POR	RAQUEL MARIA ESPIN CRESPO	17/10/2024
VERIFICACIÓN	Pk2jmJDVJQXVSF7B6ESWF6FEMYA9VL	PÁG. 2903/3958





Recintos Determinados para el Cálculo de Garga Ganadera

REF.	REFERENCIA SIGPAC	CULTIVO	DESCRIPCIÓN CULTIVO	S/R	SUP. RESUELTA (ha)
			VARIEDAD		
5490826	23-079-061-00004-00017	62000	PASTOS PERMANENTES DE 5 O MAS AÑOS-SIN VARIEDAD	S	1,71
5490827	23-079-061-00004-00018	62000	PASTOS PERMANENTES DE 5 O MAS AÑOS-SIN VARIEDAD	S	5,48
5490828	23-079-061-00004-00020	62000	PASTOS PERMANENTES DE 5 O MAS AÑOS-SIN VARIEDAD	S	0,00
5490829	23-079-061-00006-00001	62000	PASTOS PERMANENTES DE 5 O MAS AÑOS-SIN VARIEDAD	S	4,03
5490830	23-079-061-00006-00003	62000	PASTOS PERMANENTES DE 5 O MAS AÑOS-SIN VARIEDAD	S	0,05
5566562	23-019-013-00126-00016	62000	PASTOS PERMANENTES DE 5 O MAS AÑOS-SIN VARIEDAD	S	81,28
6862854	23-053-011-00157-00014	62000	PASTOS PERMANENTES DE 5 O MAS AÑOS-SIN VARIEDAD	S	0,42
6862855	23-053-011-00157-00016	62000	PASTOS PERMANENTES DE 5 O MAS AÑOS-SIN VARIEDAD	S	0,07
6862874	23-053-011-00197-00004	62000	PASTOS PERMANENTES DE 5 O MAS AÑOS-SIN VARIEDAD	S	0,80
6862875	23-053-011-00197-00008	62000	PASTOS PERMANENTES DE 5 O MAS AÑOS-SIN VARIEDAD	S	0,22
6862876	23-053-011-00197-00013	62000	PASTOS PERMANENTES DE 5 O MAS AÑOS-SIN VARIEDAD	S	0,08
6862877	23-053-011-00197-00015	62000	PASTOS PERMANENTES DE 5 O MAS AÑOS-SIN VARIEDAD	S	0,04
6862900	23-053-011-00132-00002	62000	PASTOS PERMANENTES DE 5 O MAS AÑOS-SIN VARIEDAD	S	0,44
6862901	23-053-011-00132-00008	62000	PASTOS PERMANENTES DE 5 O MAS AÑOS-SIN VARIEDAD	S	0,23
6862902	23-053-011-00132-00010	62000	PASTOS PERMANENTES DE 5 O MAS AÑOS-SIN VARIEDAD	S	3,26
6862903	23-053-011-00132-00014	62000	PASTOS PERMANENTES DE 5 O MAS AÑOS-SIN VARIEDAD	S	0,05
6862904	23-053-011-00132-00021	62000	PASTOS PERMANENTES DE 5 O MAS AÑOS-SIN VARIEDAD	S	0,04
6862905	23-053-011-00132-00022	62000	PASTOS PERMANENTES DE 5 O MAS AÑOS-SIN VARIEDAD	S	0,07
6862909	23-053-011-00038-00001	62000	PASTOS PERMANENTES DE 5 O MAS AÑOS-SIN VARIEDAD	S	5,49
6862911	23-053-011-00115-00001	62000	PASTOS PERMANENTES DE 5 O MAS AÑOS-SIN VARIEDAD	S	0,72
6862916	23-053-011-00118-00001	62000	PASTOS PERMANENTES DE 5 O MAS AÑOS-SIN VARIEDAD	S	2,49
170000007259302	23-053-026-01127-00002	62000	PASTOS PERMANENTES DE 5 O MAS AÑOS-SIN VARIEDAD	S	0,10
170000007259306	23-076-036-00023-00002	62000	PASTOS PERMANENTES DE 5 O MAS AÑOS-SIN VARIEDAD	S	0,00
170000007259307	23-076-021-00013-00002	62000	PASTOS PERMANENTES DE 5 O MAS AÑOS-SIN VARIEDAD	S	2,55
170000007259308	23-076-037-00020-00002	62000	PASTOS PERMANENTES DE 5 O MAS AÑOS-SIN VARIEDAD	S	0,13
170000007259309	23-053-026-01078-00002	62000	PASTOS PERMANENTES DE 5 O MAS AÑOS-SIN VARIEDAD	S	0,18
170000007259310	23-053-026-01058-00001	62000	PASTOS PERMANENTES DE 5 O MAS AÑOS-SIN VARIEDAD	S	0,46
170000007259311	23-053-026-00723-00002	62000	PASTOS PERMANENTES DE 5 O MAS AÑOS-SIN VARIEDAD	S	0,00
170000007259312	23-053-026-00807-00010	62000	PASTOS PERMANENTES DE 5 O MAS AÑOS-SIN VARIEDAD	S	23,62
170000007259313	23-053-026-00807-00032	62000	PASTOS PERMANENTES DE 5 O MAS AÑOS-SIN VARIEDAD	S	163,70
170000007259314	23-076-021-00003-00001	62000	PASTOS PERMANENTES DE 5 O MAS AÑOS-SIN VARIEDAD	S	7,88
170000007259316	23-076-021-00002-00001	62000	PASTOS PERMANENTES DE 5 O MAS AÑOS-SIN VARIEDAD	S	18,68
170000007259317	23-053-026-00807-00041	62000	PASTOS PERMANENTES DE 5 O MAS AÑOS-SIN VARIEDAD	S	1,35
170000007259319	23-053-026-00807-00039	62000	PASTOS PERMANENTES DE 5 O MAS AÑOS-SIN VARIEDAD	S	4,19
170000007259321	23-076-021-00013-00003	62000	PASTOS PERMANENTES DE 5 O MAS AÑOS-SIN VARIEDAD	S	2,97
170000007259323	23-053-026-00807-00053	62000	PASTOS PERMANENTES DE 5 O MAS AÑOS-SIN VARIEDAD	S	0,03

(1) Con incidencias que retienen pago o deniegan el expediente.

(2) Se calcula sobre superficie declarada admisible.

(3) Aplicación del artículo 16 bis del RD 147/2023.

(4) Expediente con algunos recintos de pastos permanentes ubicados en espacios protegidos donde la carga ganadera mínima será 0,1 UGM/ha.

Puede verificar la integridad de una copia de este documento mediante la lectura del código QR adjunto o mediante el acceso a la dirección <https://ws050.juntadeandalucia.es/verificarFirma> indicando el código de VERIFICACIÓN

FIRMADO POR	RAQUEL MARIA ESPIN CRESPO	17/10/2024	
VERIFICACIÓN	Pk2jmJDVJQXVSF7B6ESWF6FEMYA9VL	PÁG. 2904/3958	



Recintos Determinados para el Cálculo de Garga Ganadera

REF.	REFERENCIA SIGPAC	CULTIVO	DESCRIPCIÓN CULTIVO	S/R	SUP. RESUELTA (ha)
170000007259324	23-053-026-00807-00044	62000	PASTOS PERMANENTES DE 5 O MAS AÑOS-SIN VARIEDAD	S	1,94
170000007259325	23-053-026-00745-00002	62000	PASTOS PERMANENTES DE 5 O MAS AÑOS-SIN VARIEDAD	S	0,15
170000007259326	23-053-026-00746-00002	62000	PASTOS PERMANENTES DE 5 O MAS AÑOS-SIN VARIEDAD	S	0,04
170000007259327	23-076-037-00019-00011	62000	PASTOS PERMANENTES DE 5 O MAS AÑOS-SIN VARIEDAD	S	0,03
170000007259328	23-053-026-00807-00003	62000	PASTOS PERMANENTES DE 5 O MAS AÑOS-SIN VARIEDAD	S	0,78
170000007259330	23-053-026-00807-00069	62000	PASTOS PERMANENTES DE 5 O MAS AÑOS-SIN VARIEDAD	S	0,95
170000007259331	23-053-026-00807-00001	62000	PASTOS PERMANENTES DE 5 O MAS AÑOS-SIN VARIEDAD	S	0,05
170000007259332	23-053-026-00807-00060	62000	PASTOS PERMANENTES DE 5 O MAS AÑOS-SIN VARIEDAD	S	0,66
170000007259333	23-053-026-00807-00006	62000	PASTOS PERMANENTES DE 5 O MAS AÑOS-SIN VARIEDAD	S	3,63
170000007259334	23-053-026-00807-00067	62000	PASTOS PERMANENTES DE 5 O MAS AÑOS-SIN VARIEDAD	S	0,32
170000007259337	23-076-037-00019-00006	62000	PASTOS PERMANENTES DE 5 O MAS AÑOS-SIN VARIEDAD	S	0,05
170000007259340	23-076-037-00019-00007	62000	PASTOS PERMANENTES DE 5 O MAS AÑOS-SIN VARIEDAD	S	0,04
170000007259342	23-076-021-00001-00001	62000	PASTOS PERMANENTES DE 5 O MAS AÑOS-SIN VARIEDAD	S	0,92
170000007259343	23-076-021-00013-00001	62000	PASTOS PERMANENTES DE 5 O MAS AÑOS-SIN VARIEDAD	S	4,64
170000007259344	23-053-026-01091-00003	62000	PASTOS PERMANENTES DE 5 O MAS AÑOS-SIN VARIEDAD	S	0,28
170000007259353	23-053-026-00807-00005	62000	PASTOS PERMANENTES DE 5 O MAS AÑOS-SIN VARIEDAD	S	1,62
170000007259355	23-053-026-01091-00001	62000	PASTOS PERMANENTES DE 5 O MAS AÑOS-SIN VARIEDAD	S	0,07
170000007259357	23-053-026-01091-00002	62000	PASTOS PERMANENTES DE 5 O MAS AÑOS-SIN VARIEDAD	S	0,14
170000007259359	23-053-026-00807-00055	62000	PASTOS PERMANENTES DE 5 O MAS AÑOS-SIN VARIEDAD	S	0,10

Incidencias de carga ganadera

INCIDENCIA DESCRIPCIÓN

242	Recinto pendiente de acreditación de titularidad. Recinto:23-079-061-00004-00007 Cultivo:62000 PASTOS PERMANENTES DE 5 O MAS AÑOS-SIN VARIEDAD Secano Recinto:23-079-061-00004-00012 Cultivo:62000 PASTOS PERMANENTES DE 5 O MAS AÑOS-SIN VARIEDAD Secano Recinto:23-079-061-00004-00014 Cultivo:62000 PASTOS PERMANENTES DE 5 O MAS AÑOS-SIN VARIEDAD Secano
-----	--

(1) Con incidencias que retienen pago o deniegan el expediente.

(2) Se calcula sobre superficie declarada admisible.

(3) Aplicación del artículo 16 bis del RD 147/2023.

(4) Expediente con algunos recintos de pastos permanentes ubicados en espacios protegidos donde la carga ganadera mínima será 0,1 UGM/ha.

Puede verificar la integridad de una copia de este documento mediante la lectura del código QR adjunto o mediante el acceso a la dirección <https://ws050.juntadeandalucia.es/verificarFirma> indicando el código de VERIFICACIÓN

FIRMADO POR	RAQUEL MARIA ESPIN CRESPO	17/10/2024	
VERIFICACIÓN	Pk2jmJDVJQXVSF7B6ESWF6FEMYA9VL	PÁG. 2905/3958	



APELLIDOS Y NOMBRE / RAZÓN SOCIAL

MARTINEZ BUENO ANTONIO

NIF

***0933*

EXPEDIENTE

1143392

RESOLUCIÓN

DENEGACIÓN DE LA AYUDA

DATOS DE MANTENIMIENTO UNIDADES

GRUPO DE PAGO

ZONAS DE LIMITACIONES NATURALES

**Sup. Dec.
Admisible**

0,00

**Sup.
Resuelta**

0,00

Sobredecl.

0,00

% Sobredecl.

0,00

RESUMEN DE PAGOS

	IMPORTE (Euros)			
	RESUELTO	FEADER	MAPA	CAPADR
A pagar	0,00	0,00	0,00	0,00

APLICACIÓN DE REDUCCIONES Y PENALIZACIONES (%)

Crterios de subvencionabilidad (1)	Presentación tardía	Omisión declaración	Condicionabilidad
100,00	0,00	0,00	0,00

IMPORTE (Euros)

Calculado(2)	Reducción	Penalización	Reducción Penalización (3)	Penalización adicional	Resuelto	FEADER	MAPA	CAPADR
0,00 €	0,00 €	0,00 €	0,00 €	0,00 €	0,00 €	0,00 €	0,00 €	0,00 €
Importe Unitario:	54,00 €	Nuevo Importe Unitario:	0,00 €					

INCIDENCIAS

INCIDENCIA DESCRIPCIÓN

- 74018 Productor que no es agricultor a título principal, según los datos del ejercicio fiscal n-1 y seguridad socia.
- 74051 Solicitante de intervención 6613, que no declara ningun recinto en zona desfavorecida.
- 74053 Importe inferior a 100 Euros
- 86021 Verifica que determinados recintos declarados por el expte para la operación, no se corresponde con la ZONA DESFAVORECIDA. Y no ha sido solicitada la operación análoga o correspondiente.
 Recinto:23-024-027-00002-00001 Cultivo:101010 OLIVAR-PICUAL Secano Operación correcta del recinto:6613.1
 Recinto:23-024-027-00003-00001 Cultivo:101010 OLIVAR-PICUAL Secano Operación correcta del recinto:6613.1
 Recinto:23-024-027-00004-00002 Cultivo:101010 OLIVAR-PICUAL Secano Operación correcta del recinto:6613.1
 Recinto:23-024-027-00029-00007 Cultivo:101010 OLIVAR-PICUAL Secano Operación correcta del recinto:6613.1
 Recinto:23-024-027-00047-00003 Cultivo:101010 OLIVAR-PICUAL Secano Operación correcta del recinto:6613.1
 Recinto:23-024-027-09000-00034 Cultivo:101010 OLIVAR-PICUAL Secano Operación correcta del recinto:6613.1
 Recinto:23-024-027-09001-00006 Cultivo:101010 OLIVAR-PICUAL Secano Operación correcta del recinto:6613.1
 Recinto:23-024-027-09003-00002 Cultivo:101010 OLIVAR-PICUAL Secano Operación correcta del recinto:6613.1
 Recinto:23-024-028-00058-00012 Cultivo:101010 OLIVAR-PICUAL Secano Operación correcta del recinto:6613.1
 Recinto:23-024-028-09001-00013 Cultivo:101010 OLIVAR-PICUAL Secano Operación correcta del recinto:6613.1

(1) Con incidencias que retienen pago o deniegan el expediente.

(2) Se calcula sobre superficie declarada admisible.

(3) Aplicación del artículo 16 bis del RD 147/2023.

(4) Expediente con algunos recintos de pastos permanentes ubicados en espacios protegidos donde la carga ganadera mínima será 0,1 UGM/ha.

Puede verificar la integridad de una copia de este documento mediante la lectura del código QR adjunto o mediante el acceso a la dirección <https://ws050.juntadeandalucia.es/verificarFirma> indicando el código de VERIFICACIÓN

FIRMADO POR	RAQUEL MARIA ESPIN CRESPO	17/10/2024
VERIFICACIÓN	Pk2jmJDVJQXVSF7B6ESWF6FEMYA9VL	PÁG. 2906/3958





APELLIDOS Y NOMBRE / RAZÓN SOCIAL

MARTINEZ CORTES FRANCISCO

NIF

****3359*

EXPEDIENTE

1197423

RESOLUCIÓN

DENEGACIÓN DE LA AYUDA

DATOS DE MANTENIMIENTO UNIDADES

GRUPO DE PAGO

ZONAS DE LIMITACIONES NATURALES

**Sup. Dec.
Admisible**

0,49

**Sup.
Resuelta**

0,49

Sobredecl.

0,00

% Sobredecl.

0,00

RESUMEN DE PAGOS

	IMPORTE (Euros)			
	RESUELTO	FEADER	MAPA	CAPADR
A pagar	0,00	0,00	0,00	0,00

APLICACIÓN DE REDUCCIONES Y PENALIZACIONES (%)

Crterios de subvencionabilidad (1)	Presentación tardía	Omisión declaración	Condicionalidad
100,00	0,00	0,00	0,00

IMPORTE (Euros)

Calculado(2)	Reducción	Penalización	Reducción Penalización (3)	Penalización adicional	Resuelto	FEADER	MAPA	CAPADR
26,46 €	0,00 €	0,00 €	0,00 €	0,00 €	0,00 €	0,00 €	0,00 €	0,00 €
Importe Unitario:	54,00 €	Nuevo Importe Unitario:	54,00 €					

RECINTOS PROPUESTOS

REF.	REFERENCIA SIGPAC	CULTIVO	S/R	USO SIGPAC	Sup. Dec. admisible	Sup. Campo	Sup. Determ.	Sup. Resuelta
170000006829745	23-092-105-00033-0001	OLIVAR	R		0,49		0,49	0,49

INCIDENCIAS

INCIDENCIA DESCRIPCIÓN

74053 Importe inferior a 100 Euros

(1) Con incidencias que retienen pago o deniegan el expediente.

(2) Se calcula sobre superficie declarada admisible.

(3) Aplicación del artículo 16 bis del RD 147/2023.

(4) Expediente con algunos recintos de pastos permanentes ubicados en espacios protegidos donde la carga ganadera mínima será 0,1 UGM/ha.

Puede verificar la integridad de una copia de este documento mediante la lectura del código QR adjunto o mediante el acceso a la dirección <https://ws050.juntadeandalucia.es/verificarFirma> indicando el código de VERIFICACIÓN

FIRMADO POR	RAQUEL MARIA ESPIN CRESPO	17/10/2024	
VERIFICACIÓN	Pk2jmJDVJQXVSF7B6ESWF6FEMYA9VL	PÁG. 2907/3958	



APELLIDOS Y NOMBRE / RAZÓN SOCIAL

MARTINEZ CRUZ MARIA JOSE

NIF

***6015*

EXPEDIENTE

1215208

RESOLUCIÓN

DENEGACIÓN DE LA AYUDA

DATOS DE MANTENIMIENTO UNIDADES

GRUPO DE PAGO

ZONAS DE LIMITACIONES NATURALES

**Sup. Dec.
Admisible**

0,00

**Sup.
Resuelta**

0,00

Sobredecl.

0,00

% Sobredecl.

0,00

RESUMEN DE PAGOS

	IMPORTE (Euros)			
	RESUELTO	FEADER	MAPA	CAPADR
A pagar	0,00	0,00	0,00	0,00

APLICACIÓN DE REDUCCIONES Y PENALIZACIONES (%)

Crterios de subvencionabilidad (1)	Presentación tardía	Omisión declaración	Condicionalidad
100,00	0,00	0,00	0,00

IMPORTE (Euros)

Calculado(2)	Reducción	Penalización	Reducción Penalización (3)	Penalización adicional	Resuelto	FEADER	MAPA	CAPADR
0,00 €	0,00 €	0,00 €	0,00 €	0,00 €	0,00 €	0,00 €	0,00 €	0,00 €
Importe Unitario:	54,00 €	Nuevo Importe Unitario:	0,00 €					

INCIDENCIAS

INCIDENCIA DESCRIPCIÓN

- 2454 Solicitante de intervención 6613 cuyo regimen de afiliacion a la SS no es ni el sistema especial agrario(cuenta ajena) ni autonomo con actividad agraria.
- 74018 Productor que no es agricultor a título principal, según los datos del ejercicio fiscal n-1 y seguridad socia.
- 74051 Solicitante de intervención 6613, que no declara ningun recinto en zona desfavorecida.
- 74053 Importe inferior a 100 Euros

(1) Con incidencias que retienen pago o deniegan el expediente.

(2) Se calcula sobre superficie declarada admisible.

(3) Aplicación del artículo 16 bis del RD 147/2023.

(4) Expediente con algunos recintos de pastos permanentes ubicados en espacios protegidos donde la carga ganadera mínima será 0,1 UGM/ha.

Puede verificar la integridad de una copia de este documento mediante la lectura del código QR adjunto o mediante el acceso a la dirección <https://ws050.juntadeandalucia.es/verificarFirma> indicando el código de VERIFICACIÓN

FIRMADO POR	RAQUEL MARIA ESPIN CRESPO	17/10/2024	
VERIFICACIÓN	Pk2jmJDVJQXVSF7B6ESWF6FEMYA9VL	PÁG. 2908/3958	



APELLIDOS Y NOMBRE / RAZÓN SOCIAL

MARTÍNEZ DE LA BLANCA SEBASTIAN

NIF

****4516*

EXPEDIENTE

1147775

RESOLUCIÓN

DENEGACIÓN DE LA AYUDA

DATOS DE MANTENIMIENTO UNIDADES

GRUPO DE PAGO	Sup. Dec. Admisible	Sup. Resuelta	Sobredecl.	% Sobredecl.
ZONAS DE LIMITACIONES NATURALES	0,00	0,00	0,00	0,00

RESUMEN DE PAGOS

	IMPORTE (Euros)			
	RESUELTO	FEADER	MAPA	CAPADR
A pagar	0,00	0,00	0,00	0,00

APLICACIÓN DE REDUCCIONES Y PENALIZACIONES (%)

Criterios de subvencionabilidad (1)	Presentación tardía	Omisión declaración	Condicionidad
100,00	0,00	0,00	0,00

IMPORTE (Euros)

Calculado(2)	Reducción	Penalización	Reducción Penalización (3)	Penalización adicional	Resuelto	FEADER	MAPA	CAPADR
0,00 €	0,00 €	0,00 €	0,00 €	0,00 €	0,00 €	0,00 €	0,00 €	0,00 €
Importe Unitario:	54,00 €	Nuevo Importe Unitario:	0,00 €					

RECINTOS PROPUESTOS

REF.	REFERENCIA SIGPAC	CULTIVO	S/R	USO SIGPAC	Sup. Dec. admisible	Sup. Campo	Sup. Determ.	Sup. Resuelta
-466967	23-092-090-00640-0001	OLIVAR	S		0,25		0,25	0,25
1700000005616141	23-092-014-00092-0002	OLIVAR	S		0,39		0,39	0,39
1700000005616142	23-092-047-00008-0001	OLIVAR	S		0,41		0,41	0,41
1700000005616143	23-092-052-00165-0001	OLIVAR	S		0,61		0,61	0,61
1700000005616144	23-092-090-00509-0001	OLIVAR	S		0,21		0,21	0,21
1700000005616145	23-092-090-00510-0001	OLIVAR	S		0,26		0,26	0,26
1700000005616146	23-092-090-00212-0001	OLIVAR	S		0,23		0,23	0,23
1700000005616147	23-092-082-00392-0002	OLIVAR	S		0,40		0,40	0,40
1700000005616148	23-092-082-00391-0003	OLIVAR	S		0,03		0,03	0,03
1700000005616149	23-092-052-00166-0001	OLIVAR	S		0,10		0,10	0,10

INCIDENCIAS

INCIDENCIA DESCRIPCIÓN

2454	Solicitante de intervención 6613 cuyo regimen de afiliación a la SS no es ni el sistema especial agrario(cuenta ajena) ni autonomo con actividad agraria.
74018	Productor que no es agricultor a título principal, según los datos del ejercicio fiscal n-1 y seguridad socia.
74053	Importe inferior a 100 Euros

(1) Con incidencias que retienen pago o deniegan el expediente.

(2) Se calcula sobre superficie declarada admisible.

(3) Aplicación del artículo 16 bis del RD 147/2023.

(4) Expediente con algunos recintos de pastos permanentes ubicados en espacios protegidos donde la carga ganadera mínima será 0,1 UGM/ha.

Puede verificar la integridad de una copia de este documento mediante la lectura del código QR adjunto o mediante el acceso a la dirección <https://ws050.juntadeandalucia.es/verificarFirma> indicando el código de VERIFICACIÓN

FIRMADO POR	RAQUEL MARIA ESPIN CRESPO	17/10/2024
VERIFICACIÓN	Pk2jmJDVJQXVSF7B6ESWF6FEMYA9VL	PÁG. 2909/3958





APELLIDOS Y NOMBRE / RAZÓN SOCIAL

MARTINEZ FENOY AMADOR

NIF

****4213*

EXPEDIENTE

1230712

RESOLUCIÓN

DENEGACIÓN DE LA AYUDA

DATOS DE MANTENIMIENTO UNIDADES

GRUPO DE PAGO

ZONAS DE LIMITACIONES NATURALES

**Sup. Dec.
Admisible**
0,00

**Sup.
Resuelta**
0,00

Sobredecl.
0,00

% Sobredecl.
0,00

RESUMEN DE PAGOS

	IMPORTE (Euros)			
	RESUELTO	FEADER	MAPA	CAPADR
A pagar	0,00	0,00	0,00	0,00

APLICACIÓN DE REDUCCIONES Y PENALIZACIONES (%)

Crterios de subvencionabilidad (1)	Presentación tardía	Omisión declaración	Condicionalidad
100,00	0,00	0,00	0,00

IMPORTE (Euros)

Calculado(2)	Reducción	Penalización	Reducción Penalización (3)	Penalización adicional	Resuelto	FEADER	MAPA	CAPADR
0,00 €	0,00 €	0,00 €	0,00 €	0,00 €	0,00 €	0,00 €	0,00 €	0,00 €
Importe Unitario:	54,00 €	Nuevo Importe Unitario:	0,00 €					

RECINTOS PROPUESTOS

REF.	REFERENCIA SIGPAC	CULTIVO	S/R	USO SIGPAC	Sup. Dec. admisible	Sup. Campo	Sup. Determ.	Sup. Resuelta
1700000004973579	23-060-006-00233-0001	OLIVAR	S		0,01		0,01	0,01
1700000004973580	23-060-006-00235-0001	OLIVAR	S		0,13		0,13	0,13
1700000004973581	23-060-006-00237-0001	OLIVAR	S		0,12		0,12	0,12
1700000004973582	23-060-006-00238-0001	OLIVAR	S		0,01		0,01	0,01
1700000004973583	23-060-006-00354-0003	OLIVAR	S		0,02		0,02	0,02
1700000004973584	23-060-006-00234-0002	OLIVAR	S		1,05		1,05	1,05

INCIDENCIAS

INCIDENCIA DESCRIPCIÓN

2454	Solicitante de intervención 6613 cuyo regimen de afiliacion a la SS no es ni el sistema especial agrario(cuenta ajena) ni autonomo con actividad agraria.
74018	Productor que no es agricultor a título principal, según los datos del ejercicio fiscal n-1 y seguridad socia.
74053	Importe inferior a 100 Euros

(1) Con incidencias que retienen pago o deniegan el expediente.

(2) Se calcula sobre superficie declarada admisible.

(3) Aplicación del artículo 16 bis del RD 147/2023.

(4) Expediente con algunos recintos de pastos permanentes ubicados en espacios protegidos donde la carga ganadera mínima será 0,1 UGM/ha.

Puede verificar la integridad de una copia de este documento mediante la lectura del código QR adjunto o mediante el acceso a la dirección <https://ws050.juntadeandalucia.es/verificarFirma> indicando el código de VERIFICACIÓN

FIRMADO POR

RAQUEL MARIA ESPIN CRESPO

17/10/2024

VERIFICACIÓN

Pk2jmJDVJQXVSF7B6ESWF6FEMYA9VL

PÁG. 2910/3958





APELLIDOS Y NOMBRE / RAZÓN SOCIAL

MARTINEZ GARCIA ALONSO

NIF

****6890*

EXPEDIENTE

1026578

RESOLUCIÓN

DENEGACIÓN DE LA AYUDA

DATOS DE MANTENIMIENTO UNIDADES

GRUPO DE PAGO

ZONAS DE LIMITACIONES NATURALES

**Sup. Dec.
Admisible**

0,00

**Sup.
Resuelta**

0,00

Sobredecl.

0,00

% Sobredecl.

0,00

RESUMEN DE PAGOS

	IMPORTE (Euros)			
	RESUELTO	FEADER	MAPA	CAPADR
A pagar	0,00	0,00	0,00	0,00

APLICACIÓN DE REDUCCIONES Y PENALIZACIONES (%)

Crterios de subvencionabilidad (1)	Presentación tardía	Omisión declaración	Condicionalidad
100,00	0,00	0,00	0,00

IMPORTE (Euros)

Calculado(2)	Reducción	Penalización	Reducción Penalización (3)	Penalización adicional	Resuelto	FEADER	MAPA	CAPADR
0,00 €	0,00 €	0,00 €	0,00 €	0,00 €	0,00 €	0,00 €	0,00 €	0,00 €
Importe Unitario:	54,00 €	Nuevo Importe Unitario:	0,00 €					

RECINTOS PROPUESTOS

REF.	REFERENCIA SIGPAC	CULTIVO	S/R	USO SIGPAC	Sup. Dec. admisible	Sup. Campo	Sup. Determ.	Sup. Resuelta
170000005997941	23-021-017-00035-0002	OLIVAR	S		2,18		2,18	2,18
170000005997942	23-021-018-00051-0001	OLIVAR	S		0,98		0,98	0,98
170000005997943	23-021-018-00004-0001	OLIVAR	S		0,51		0,51	0,51
170000005997944	23-021-017-00043-0001	OLIVAR	S		1,19		1,19	1,19
170000005997945	23-021-017-00042-0001	OLIVAR	S		1,11		1,11	1,11
170000005997946	23-021-021-00042-0001	OLIVAR	S		0,62		0,62	0,62

INCIDENCIAS

INCIDENCIA DESCRIPCIÓN

2454	Solicitante de intervención 6613 cuyo regimen de afiliacion a la SS no es ni el sistema especial agrario(cuenta ajena) ni autonomo con actividad agraria.
74018	Productor que no es agricultor a título principal, según los datos del ejercicio fiscal n-1 y seguridad socia.
74053	Importe inferior a 100 Euros

(1) Con incidencias que retienen pago o deniegan el expediente.

(2) Se calcula sobre superficie declarada admisible.

(3) Aplicación del artículo 16 bis del RD 147/2023.

(4) Expediente con algunos recintos de pastos permanentes ubicados en espacios protegidos donde la carga ganadera mínima será 0,1 UGM/ha.

Puede verificar la integridad de una copia de este documento mediante la lectura del código QR adjunto o mediante el acceso a la dirección <https://ws050.juntadeandalucia.es/verificarFirma> indicando el código de VERIFICACIÓN

FIRMADO POR

RAQUEL MARIA ESPIN CRESPO

17/10/2024

VERIFICACIÓN

Pk2jmJDVJQXVSF7B6ESWF6FEMYA9VL

PÁG. 2911/3958





APELLIDOS Y NOMBRE / RAZÓN SOCIAL

MARTINEZ GARCIA JERONIMO

NIF

****7077*

EXPEDIENTE

1022156

RESOLUCIÓN

DENEGACIÓN DE LA AYUDA

DATOS DE MANTENIMIENTO UNIDADES

GRUPO DE PAGO

ZONAS DE LIMITACIONES NATURALES

**Sup. Dec.
Admisible**

0,00

**Sup.
Resuelta**

0,00

Sobredecl.

0,00

% Sobredecl.

0,00

RESUMEN DE PAGOS

IMPORTE (Euros)

	RESUELTO	FEADER	MAPA	CAPADR
A pagar	0,00	0,00	0,00	0,00

APLICACIÓN DE REDUCCIONES Y PENALIZACIONES (%)

Crterios de subvencionabilidad (1)	Presentación tardía	Omisión declaración	Condicionalidad
100,00	0,00	0,00	0,00

IMPORTE (Euros)

Calculado(2)	Reducción	Penalización	Reducción Penalización (3)	Penalización adicional	Resuelto	FEADER	MAPA	CAPADR
0,00 €	0,00 €	0,00 €	0,00 €	0,00 €	0,00 €	0,00 €	0,00 €	0,00 €
Importe Unitario:	54,00 €	Nuevo Importe Unitario:	0,00 €					

RECINTOS PROPUESTOS

REF.	REFERENCIA SIGPAC	CULTIVO	S/R	USO SIGPAC	Sup. Dec. admisible	Sup. Campo	Sup. Determ.	Sup. Resuelta
6876900	23-006-006-00237-0001	OLIVAR	S		3,37		3,37	3,37
1700000004461776	23-006-006-00261-0001	OLIVAR	S		0,32		0,32	0,32
1700000004461777	23-006-006-00262-0001	OLIVAR	S		0,25		0,25	0,25
1700000004461778	23-006-006-00033-0001	OLIVAR	S		4,34		4,34	4,34
1700000004461779	23-006-006-00039-0001	OLIVAR	S		0,13		0,13	0,13

INCIDENCIAS

INCIDENCIA DESCRIPCIÓN

2454	Solicitante de intervención 6613 cuyo regimen de afiliacion a la SS no es ni el sistema especial agrario(cuenta ajena) ni autonomo con actividad agraria.
74018	Productor que no es agricultor a titulo principal, según los datos del ejercicio fiscal n-1 y seguridad socia.
74053	Importe inferior a 100 Euros

(1) Con incidencias que retienen pago o deniegan el expediente.

(2) Se calcula sobre superficie declarada admisible.

(3) Aplicación del artículo 16 bis del RD 147/2023.

(4) Expediente con algunos recintos de pastos permanentes ubicados en espacios protegidos donde la carga ganadera mínima será 0,1 UGM/ha.

Puede verificar la integridad de una copia de este documento mediante la lectura del código QR adjunto o mediante el acceso a la dirección <https://ws050.juntadeandalucia.es/verificarFirma> indicando el código de VERIFICACIÓN

FIRMADO POR

RAQUEL MARIA ESPIN CRESPO

17/10/2024

VERIFICACIÓN

Pk2jmJDVJQXVSF7B6ESWF6FEMYA9VL

PÁG. 2912/3958





APELLIDOS Y NOMBRE / RAZÓN SOCIAL

MARTINEZ GARRIDO URSULA

NIF

****3016*

EXPEDIENTE

1063792

RESOLUCIÓN

DENEGACIÓN DE LA AYUDA

DATOS DE MANTENIMIENTO UNIDADES

GRUPO DE PAGO

ZONAS DE LIMITACIONES NATURALES

**Sup. Dec.
Admisible**
0,00

**Sup.
Resuelta**
0,00

Sobredecl.
0,00

% Sobredecl.
0,00

RESUMEN DE PAGOS

	IMPORTE (Euros)			
	RESUELTO	FEADER	MAPA	CAPADR
A pagar	0,00	0,00	0,00	0,00

APLICACIÓN DE REDUCCIONES Y PENALIZACIONES (%)

Crterios de subvencionabilidad (1)	Presentación tardía	Omisión declaración	Condicionalidad
100,00	0,00	0,00	0,00

IMPORTE (Euros)

Calculado(2)	Reducción	Penalización	Reducción Penalización (3)	Penalización adicional	Resuelto	FEADER	MAPA	CAPADR
0,00 €	0,00 €	0,00 €	0,00 €	0,00 €	0,00 €	0,00 €	0,00 €	0,00 €
Importe Unitario:	54,00 €	Nuevo Importe Unitario:	0,00 €					

RECINTOS PROPUESTOS

REF.	REFERENCIA SIGPAC	CULTIVO	S/R	USO SIGPAC	Sup. Dec. admisible	Sup. Campo	Sup. Determ.	Sup. Resuelta
170000005412075	23-006-001-00214-0001	OLIVAR	S		0,90		0,90	0,90
170000005412076	23-006-018-00032-0001	OLIVAR	S		0,53		0,53	0,53
170000005412077	23-006-018-00033-0001	OLIVAR	S		0,05		0,05	0,05
170000005412078	23-006-018-00487-0001	OLIVAR	S		0,03		0,03	0,03
170000005412079	23-006-018-00239-0001	OLIVAR	R		0,02		0,02	0,02
170000005412080	23-006-018-00237-0001	OLIVAR	S		0,05		0,05	0,05
170000005412081	23-006-018-00238-0001	OLIVAR	S		0,33		0,33	0,33
170000005412082	23-006-018-00231-0002	OLIVAR	R		0,02		0,02	0,02
170000005412083	23-006-018-00238-0001	OLIVAR	R		0,38		0,38	0,38

INCIDENCIAS

INCIDENCIA DESCRIPCIÓN

2454	Solicitante de intervención 6613 cuyo regimen de afiliación a la SS no es ni el sistema especial agrario(cuenta ajena) ni autonomo con actividad agraria.
74018	Productor que no es agricultor a título principal, según los datos del ejercicio fiscal n-1 y seguridad socia.
74053	Importe inferior a 100 Euros

(1) Con incidencias que retienen pago o deniegan el expediente.

(2) Se calcula sobre superficie declarada admisible.

(3) Aplicación del artículo 16 bis del RD 147/2023.

(4) Expediente con algunos recintos de pastos permanentes ubicados en espacios protegidos donde la carga ganadera mínima será 0,1 UGM/ha.

Puede verificar la integridad de una copia de este documento mediante la lectura del código QR adjunto o mediante el acceso a la dirección <https://ws050.juntadeandalucia.es/verificarFirma> indicando el código de VERIFICACIÓN

FIRMADO POR	RAQUEL MARIA ESPIN CRESPO	17/10/2024
VERIFICACIÓN	Pk2jmJDVJQXVSF7B6ESWF6FEMYA9VL	PÁG. 2913/3958





APELLIDOS Y NOMBRE / RAZÓN SOCIAL

MARTINEZ LECHUGA GABRIEL

NIF

****4176*

EXPEDIENTE

1153638

RESOLUCIÓN

DENEGACIÓN DE LA AYUDA

DATOS DE MANTENIMIENTO UNIDADES

GRUPO DE PAGO

ZONAS DE LIMITACIONES NATURALES

**Sup. Dec.
Admisible**

1,01

**Sup.
Resuelta**

1,01

Sobredecl.

0,00

% Sobredecl.

0,00

RESUMEN DE PAGOS

IMPORTE (Euros)

	RESUELTO	FEADER	MAPA	CAPADR
A pagar	0,00	0,00	0,00	0,00

APLICACIÓN DE REDUCCIONES Y PENALIZACIONES (%)

Crterios de subvencionabilidad (1)	Presentación tardía	Omisión declaración	Condicionalidad
100,00	0,00	0,00	0,00

IMPORTE (Euros)

Calculado(2)	Reducción	Penalización	Reducción Penalización (3)	Penalización adicional	Resuelto	FEADER	MAPA	CAPADR
54,54 €	0,00 €	0,00 €	0,00 €	0,00 €	0,00 €	0,00 €	0,00 €	0,00 €
Importe Unitario:	54,00 €	Nuevo Importe Unitario:	54,00 €					

RECINTOS PROPUESTOS

REF.	REFERENCIA SIGPAC	CULTIVO	S/R	USO SIGPAC	Sup. Dec. admisible	Sup. Campo	Sup. Determ.	Sup. Resuelta
1700000004470496	23-092-048-00249-0001	OLIVAR	S		0,28		0,28	0,28
1700000004470497	23-092-094-00141-0001	OLIVAR	S		0,21		0,21	0,21
1700000004470499	23-092-089-00255-0001	OLIVAR	S		0,27		0,27	0,27
1700000004470501	23-092-086-00023-0001	OLIVAR	S		0,25		0,25	0,25

INCIDENCIAS

INCIDENCIA DESCRIPCIÓN

74053 Importe inferior a 100 Euros

(1) Con incidencias que retienen pago o deniegan el expediente.

(2) Se calcula sobre superficie declarada admisible.

(3) Aplicación del artículo 16 bis del RD 147/2023.

(4) Expediente con algunos recintos de pastos permanentes ubicados en espacios protegidos donde la carga ganadera mínima será 0,1 UGM/ha.

Puede verificar la integridad de una copia de este documento mediante la lectura del código QR adjunto o mediante el acceso a la dirección <https://ws050.juntadeandalucia.es/verificarFirma> indicando el código de VERIFICACIÓN

FIRMADO POR

RAQUEL MARIA ESPIN CRESPO

17/10/2024

VERIFICACIÓN

Pk2jmJDVJQXVSF7B6ESWF6FEMYA9VL

PÁG. 2914/3958





APELLIDOS Y NOMBRE / RAZÓN SOCIAL

MARTÍNEZ MANJÓN MIGUEL ÁNGEL

NIF

****1263*

EXPEDIENTE

1278466

RESOLUCIÓN

DENEGACIÓN DE LA AYUDA

DATOS DE MANTENIMIENTO UNIDADES

GRUPO DE PAGO

ZONAS DE LIMITACIONES NATURALES

**Sup. Dec.
Admisible**
0,00

**Sup.
Resuelta**
0,00

Sobredecl.
0,00

% Sobredecl.
0,00

RESUMEN DE PAGOS

	IMPORTE (Euros)			
	RESUELTO	FEADER	MAPA	CAPADR
A pagar	0,00	0,00	0,00	0,00

APLICACIÓN DE REDUCCIONES Y PENALIZACIONES (%)

Crterios de subvencionabilidad (1)	Presentación tardía	Omisión declaración	Condicionalidad
100,00	0,00	0,00	0,00

IMPORTE (Euros)

Calculado(2)	Reducción	Penalización	Reducción adicional	Penalización adicional	Resuelto	FEADER	MAPA	CAPADR
0,00 €	0,00 €	0,00 €	0,00 €	0,00 €	0,00 €	0,00 €	0,00 €	0,00 €
Importe Unitario:	54,00 €	Nuevo Importe Unitario:	0,00 €					

RECINTOS PROPUESTOS

REF.	REFERENCIA SIGPAC	CULTIVO	S/R	USO SIGPAC	Sup. Dec. admisible	Sup. Campo	Sup. Determ.	Sup. Resuelta
-1089419	23-075-012-00198-0003	OLIVAR	S		0,50		0,50	0,50
-533499	23-075-013-00130-0001	OLIVAR	S		9,45		9,45	9,45
170000006004681	23-092-083-00262-0001	OLIVAR	R		0,71		0,71	0,71
170000006004682	23-092-083-00264-0001	OLIVAR	R		0,26		0,26	0,26
170000006004683	23-092-083-00353-0002	OLIVAR	R		3,00		3,00	3,00
170000006004684	23-092-083-00256-0001	OLIVAR	R		3,43		3,43	3,43
170000006004685	23-092-083-00258-0001	OLIVAR	R		0,45		0,45	0,45
170000006004686	23-075-011-00111-0001	OLIVAR	S		8,18		8,18	8,18
170000006004687	23-075-012-00198-0001	OLIVAR	S		0,98		0,98	0,98
170000006004688	23-075-012-00180-0001	OLIVAR	S		2,52		2,52	2,52
170000006004689	23-075-013-00112-0001	OLIVAR	S		2,96		2,96	2,96
170000006004691	23-092-083-00248-0001	OLIVAR	R		0,89		0,89	0,89

INCIDENCIAS

INCIDENCIA DESCRIPCIÓN

74018	Productor que no es agricultor a título principal, según los datos del ejercicio fiscal n-1 y seguridad socia.
74053	Importe inferior a 100 Euros

(1) Con incidencias que retienen pago o deniegan el expediente.

(2) Se calcula sobre superficie declarada admisible.

(3) Aplicación del artículo 16 bis del RD 147/2023.

(4) Expediente con algunos recintos de pastos permanentes ubicados en espacios protegidos donde la carga ganadera mínima será 0,1 UGM/ha.

Puede verificar la integridad de una copia de este documento mediante la lectura del código QR adjunto o mediante el acceso a la dirección <https://ws050.juntadeandalucia.es/verificarFirma> indicando el código de VERIFICACIÓN

FIRMADO POR

RAQUEL MARIA ESPIN CRESPO

17/10/2024

VERIFICACIÓN

Pk2jmJDVJQXVSF7B6ESWF6FEMYA9VL

PÁG. 2915/3958





APELLIDOS Y NOMBRE / RAZÓN SOCIAL

MARTINEZ MONTOYA LORENZO

NIF

****5780*

EXPEDIENTE

1165508

RESOLUCIÓN

DENEGACIÓN DE LA AYUDA

DATOS DE MANTENIMIENTO UNIDADES

GRUPO DE PAGO

ZONAS DE LIMITACIONES NATURALES

**Sup. Dec.
Admisible**

0,00

**Sup.
Resuelta**

0,00

Sobredecl.

0,00

% Sobredecl.

0,00

RESUMEN DE PAGOS

IMPORTE (Euros)

	RESUELTO	FEADER	MAPA	CAPADR
A pagar	0,00	0,00	0,00	0,00

APLICACIÓN DE REDUCCIONES Y PENALIZACIONES (%)

Crterios de subvencionabilidad (1)	Presentación tardía	Omisión declaración	Condicionalidad
100,00	0,00	0,00	0,00

IMPORTE (Euros)

Calculado(2)	Reducción	Penalización	Reducción Penalización (3)	Penalización adicional	Resuelto	FEADER	MAPA	CAPADR
0,00 €	0,00 €	0,00 €	0,00 €	0,00 €	0,00 €	0,00 €	0,00 €	0,00 €
Importe Unitario:	54,00 €	Nuevo Importe Unitario:	0,00 €					

RECINTOS PROPUESTOS

REF.	REFERENCIA SIGPAC	CULTIVO	S/R	USO SIGPAC	Sup. Dec. admisible	Sup. Campo	Sup. Determ.	Sup. Resuelta
170000003039675	23-008-003-00026-0002	OLIVAR	S		0,41		0,41	0,41
170000003039676	23-008-027-00051-0001	OLIVAR	S		0,76		0,76	0,76
170000003039677	23-008-024-00015-0001	OLIVAR	S		0,14		0,14	0,14
170000003039678	23-008-009-00027-0002	OLIVAR	S		0,14		0,14	0,14

INCIDENCIAS

INCIDENCIA DESCRIPCIÓN

2454	Solicitante de intervención 6613 cuyo regimen de afiliacion a la SS no es ni el sistema especial agrario(cuenta ajena) ni autonomo con actividad agraria.
74018	Productor que no es agricultor a título principal, según los datos del ejercicio fiscal n-1 y seguridad socia.
74053	Importe inferior a 100 Euros

(1) Con incidencias que retienen pago o deniegan el expediente.

(2) Se calcula sobre superficie declarada admisible.

(3) Aplicación del artículo 16 bis del RD 147/2023.

(4) Expediente con algunos recintos de pastos permanentes ubicados en espacios protegidos donde la carga ganadera mínima será 0,1 UGM/ha.

Puede verificar la integridad de una copia de este documento mediante la lectura del código QR adjunto o mediante el acceso a la dirección <https://ws050.juntadeandalucia.es/verificarFirma> indicando el código de VERIFICACIÓN

FIRMADO POR

RAQUEL MARIA ESPIN CRESPO

17/10/2024

VERIFICACIÓN

Pk2jmJDVJQXVSF7B6ESWF6FEMYA9VL

PÁG. 2916/3958





APELLIDOS Y NOMBRE / RAZÓN SOCIAL

MARTÍNEZ TALAVERA MANUEL

NIF

***0312*

EXPEDIENTE

1226269

RESOLUCIÓN

DENEGACIÓN DE LA AYUDA

DATOS DE MANTENIMIENTO UNIDADES

GRUPO DE PAGO

ZONAS DE LIMITACIONES NATURALES

**Sup. Dec.
Admisible**

0,00

**Sup.
Resuelta**

0,00

Sobredecl.

0,00

% Sobredecl.

0,00

RESUMEN DE PAGOS

	IMPORTE (Euros)			
	RESUELTO	FEADER	MAPA	CAPADR
A pagar	0,00	0,00	0,00	0,00

APLICACIÓN DE REDUCCIONES Y PENALIZACIONES (%)

Crterios de subvencionabilidad (1)	Presentación tardía	Omisión declaración	Condicionalidad
100,00	0,00	0,00	0,00

IMPORTE (Euros)

Calculado(2)	Reducción	Penalización	Reducción Penalización (3)	Penalización adicional	Resuelto	FEADER	MAPA	CAPADR
0,00 €	0,00 €	0,00 €	0,00 €	0,00 €	0,00 €	0,00 €	0,00 €	0,00 €
Importe Unitario:	54,00 €	Nuevo Importe Unitario:	0,00 €					

(1) Con incidencias que retienen pago o deniegan el expediente.

(2) Se calcula sobre superficie declarada admisible.

(3) Aplicación del artículo 16 bis del RD 147/2023.

(4) Expediente con algunos recintos de pastos permanentes ubicados en espacios protegidos donde la carga ganadera mínima será 0,1 UGM/ha.

Puede verificar la integridad de una copia de este documento mediante la lectura del código QR adjunto o mediante el acceso a la dirección <https://ws050.juntadeandalucia.es/verificarFirma> indicando el código de VERIFICACIÓN

FIRMADO POR	RAQUEL MARIA ESPIN CRESPO	17/10/2024	
VERIFICACIÓN	Pk2jmJDVJQXVSF7B6ESWF6FEMYA9VL	PÁG. 2917/3958	



RECINTOS PROPUESTOS

REF.	REFERENCIA SIGPAC	CULTIVO	S/R	USO SIGPAC	Sup. Dec. admisible	Sup. Campo	Sup. Determ.	Sup. Resulta
4595887	23-092-090-00562-0001	OLIVAR	S		0,41		0,41	0,41
4595891	23-092-051-00264-0001	OLIVAR	S		0,25		0,25	0,25
4595895	23-092-095-00049-0001	OLIVAR	S		0,43		0,43	0,43
5483914	23-092-095-00197-0001	OLIVAR	S		0,72		0,72	0,72
5805503	23-092-090-00543-0001	OLIVAR	S		0,31		0,31	0,31
5805504	23-092-086-00076-0001	OLIVAR	S		0,14		0,14	0,14
5805505	23-092-089-00299-0001	OLIVAR	S		0,09		0,09	0,09
1700000004894176	23-092-011-00058-0001	OLIVAR	S		0,22		0,22	0,22
1700000004894177	23-092-095-00193-0001	OLIVAR	S		0,52		0,52	0,52
1700000004894178	23-092-047-00201-0001	OLIVAR	S		0,42		0,42	0,42
1700000004894179	23-092-071-00122-0001	OLIVAR	S		0,55		0,55	0,55
1700000004894180	23-092-071-00144-0001	OLIVAR	S		0,76		0,76	0,76
1700000004894181	23-092-081-00178-0001	OLIVAR	S		0,50		0,50	0,50
1700000004894182	23-092-081-00451-0001	OLIVAR	S		0,10		0,10	0,10
1700000004894183	23-092-081-00452-0001	OLIVAR	S		0,32		0,32	0,32
1700000004894184	23-092-081-00466-0001	OLIVAR	S		0,32		0,32	0,32
1700000004894185	23-092-081-00467-0001	OLIVAR	S		0,23		0,23	0,23
1700000004894186	23-092-083-00043-0001	OLIVAR	R		1,03		1,03	1,03
1700000004894187	23-092-083-00044-0001	OLIVAR	R		0,75		0,75	0,75
1700000004894188	23-092-083-00173-0001	OLIVAR	S		0,23		0,23	0,23
1700000004894189	23-092-083-00174-0001	OLIVAR	S		0,85		0,85	0,85
1700000004894190	23-092-085-00137-0001	OLIVAR	R		0,33		0,33	0,33
1700000004894191	23-092-084-00024-0001	OLIVAR	S		0,36		0,36	0,36
1700000004894192	23-092-085-00301-0001	OLIVAR	S		0,38		0,38	0,38
1700000004894193	23-092-085-00291-0001	OLIVAR	S		0,32		0,32	0,32
1700000004894194	23-092-089-00083-0001	OLIVAR	S		0,52		0,52	0,52
1700000004894195	23-092-086-00007-0001	OLIVAR	S		0,61		0,61	0,61
1700000004894196	23-092-089-00276-0001	OLIVAR	S		0,45		0,45	0,45
1700000004894197	23-092-089-00247-0001	OLIVAR	S		0,48		0,48	0,48
1700000004894198	23-092-089-00327-0001	OLIVAR	S		0,25		0,25	0,25
1700000004894199	23-092-089-00300-0001	OLIVAR	S		0,29		0,29	0,29

INCIDENCIAS

INCIDENCIA DESCRIPCIÓN

- 74018 Productor que no es agricultor a título principal, según los datos del ejercicio fiscal n-1 y seguridad socia.
- 74053 Importe inferior a 100 Euros

(1) Con incidencias que retienen pago o deniegan el expediente.
(2) Se calcula sobre superficie declarada admisible.
(3) Aplicación del artículo 16 bis del RD 147/2023.
(4) Expediente con algunos recintos de pastos permanentes ubicados en espacios protegidos donde la carga ganadera mínima será 0,1 UGM/ha.

Puede verificar la integridad de una copia de este documento mediante la lectura del código QR adjunto o mediante el acceso a la dirección https://ws050.juntadeandalucia.es/verificarFirma indicando el código de VERIFICACIÓN			
FIRMADO POR	RAQUEL MARIA ESPIN CRESPO	17/10/2024	
VERIFICACIÓN	Pk2jmJDVJQXVSF7B6ESWF6FEMYA9VL	PÁG. 2918/3958	



APELLIDOS Y NOMBRE / RAZÓN SOCIAL

MARTINEZ TEBA AMADOR

NIF

***0998*

EXPEDIENTE

1230721

RESOLUCIÓN

DENEGACIÓN DE LA AYUDA

DATOS DE MANTENIMIENTO UNIDADES

GRUPO DE PAGO

ZONAS DE LIMITACIONES NATURALES

**Sup. Dec.
Admisible**

0,00

**Sup.
Resuelta**

0,00

Sobredecl.

0,00

% Sobredecl.

0,00

RESUMEN DE PAGOS

IMPORTE (Euros)

	RESUELTO	FEADER	MAPA	CAPADR
A pagar	0,00	0,00	0,00	0,00

APLICACIÓN DE REDUCCIONES Y PENALIZACIONES (%)

Crterios de subvencionabilidad (1)	Presentación tardía	Omisión declaración	Condicionalidad
100,00	0,00	0,00	0,00

IMPORTE (Euros)

Calculado(2)	Reducción	Penalización	Reducción Penalización (3)	Penalización adicional	Resuelto	FEADER	MAPA	CAPADR
0,00 €	0,00 €	0,00 €	0,00 €	0,00 €	0,00 €	0,00 €	0,00 €	0,00 €
Importe Unitario:	54,00 €	Nuevo Importe Unitario:	0,00 €					

RECINTOS PROPUESTOS

REF.	REFERENCIA SIGPAC	CULTIVO	S/R	USO SIGPAC	Sup. Dec. admisible	Sup. Campo	Sup. Determ.	Sup. Resuelta
-511404	23-060-058-00117-0003	OLIVAR	S		0,03		0,03	0,00
-511343	23-060-058-00155-0001	OLIVAR	S		0,16		0,16	0,16
1700000004590341	23-060-057-00165-0001	OLIVAR	S		0,67		0,67	0,67
1700000004590342	23-060-058-00113-0001	OLIVAR	S		0,01		0,01	0,01
1700000004590345	23-060-058-00156-0001	OLIVAR	S		0,20		0,20	0,20

INCIDENCIAS

INCIDENCIA DESCRIPCIÓN

2454	Solicitante de intervención 6613 cuyo regimen de afiliacion a la SS no es ni el sistema especial agrario(cuenta ajena) ni autonomo con actividad agraria.
74018	Productor que no es agricultor a titulo principal, según los datos del ejercicio fiscal n-1 y seguridad socia.
74053	Importe inferior a 100 Euros

(1) Con incidencias que retienen pago o deniegan el expediente.

(2) Se calcula sobre superficie declarada admisible.

(3) Aplicación del artículo 16 bis del RD 147/2023.

(4) Expediente con algunos recintos de pastos permanentes ubicados en espacios protegidos donde la carga ganadera mínima será 0,1 UGM/ha.

Puede verificar la integridad de una copia de este documento mediante la lectura del código QR adjunto o mediante el acceso a la dirección <https://ws050.juntadeandalucia.es/verificarFirma> indicando el código de VERIFICACIÓN

FIRMADO POR	RAQUEL MARIA ESPIN CRESPO	17/10/2024	
VERIFICACIÓN	Pk2jmJDVJQXVSF7B6ESWF6FEMYA9VL	PÁG. 2919/3958	



APELLIDOS Y NOMBRE / RAZÓN SOCIAL

MARTINEZ TORRES MARIA JOSEFA

NIF

****3878*

EXPEDIENTE

1116569

RESOLUCIÓN

DENEGACIÓN DE LA AYUDA

DATOS DE MANTENIMIENTO UNIDADES

GRUPO DE PAGO

ZONAS DE LIMITACIONES NATURALES

**Sup. Dec.
Admisible**

0,54

**Sup.
Resuelta**

0,54

Sobredecl.

0,00

% Sobredecl.

0,00

RESUMEN DE PAGOS

	IMPORTE (Euros)			
	RESUELTO	FEADER	MAPA	CAPADR
A pagar	0,00	0,00	0,00	0,00

APLICACIÓN DE REDUCCIONES Y PENALIZACIONES (%)

Crterios de subvencionabilidad (1)	Presentación tardía	Omisión declaración	Condicionalidad
100,00	0,00	0,00	0,00

IMPORTE (Euros)

Calculado(2)	Reducción	Penalización	Reducción Penalización (3)	Penalización adicional	Resuelto	FEADER	MAPA	CAPADR
29,16 €	0,00 €	0,00 €	0,00 €	0,00 €	0,00 €	0,00 €	0,00 €	0,00 €
Importe Unitario:	54,00 €	Nuevo Importe Unitario:	54,00 €					

RECINTOS PROPUESTOS

REF.	REFERENCIA SIGPAC	CULTIVO	S/R	USO SIGPAC	Sup. Dec. admisible	Sup. Campo	Sup. Determ.	Sup. Resuelta
170000006377624	23-060-038-00105-0002	OLIVAR	S		0,03		0,03	0,03
170000006377625	23-060-038-00106-0002	OLIVAR	S		0,48		0,48	0,48
170000006377626	23-060-038-00128-0001	OLIVAR	S		0,03		0,03	0,03

INCIDENCIAS

INCIDENCIA DESCRIPCIÓN

74053 Importe inferior a 100 Euros

(1) Con incidencias que retienen pago o deniegan el expediente.

(2) Se calcula sobre superficie declarada admisible.

(3) Aplicación del artículo 16 bis del RD 147/2023.

(4) Expediente con algunos recintos de pastos permanentes ubicados en espacios protegidos donde la carga ganadera mínima será 0,1 UGM/ha.

Puede verificar la integridad de una copia de este documento mediante la lectura del código QR adjunto o mediante el acceso a la dirección <https://ws050.juntadeandalucia.es/verificarFirma> indicando el código de VERIFICACIÓN

FIRMADO POR	RAQUEL MARIA ESPIN CRESPO	17/10/2024	
VERIFICACIÓN	Pk2jmJDVJQXVSF7B6ESWF6FEMYA9VL	PÁG. 2920/3958	



APELLIDOS Y NOMBRE / RAZÓN SOCIAL

MARTINEZ VILLAR ISABEL

NIF

****5904*

EXPEDIENTE

1222365

RESOLUCIÓN

DENEGACIÓN DE LA AYUDA

DATOS DE MANTENIMIENTO UNIDADES

GRUPO DE PAGO

ZONAS DE LIMITACIONES NATURALES

**Sup. Dec.
Admisible**

0,00

**Sup.
Resuelta**

0,00

Sobredecl.

0,00

% Sobredecl.

0,00

RESUMEN DE PAGOS

IMPORTE (Euros)

	RESUELTO	FEADER	MAPA	CAPADR
A pagar	0,00	0,00	0,00	0,00

APLICACIÓN DE REDUCCIONES Y PENALIZACIONES (%)

Crterios de subvencionabilidad (1)	Presentación tardía	Omisión declaración	Condicionalidad
100,00	0,00	0,00	0,00

IMPORTE (Euros)

Calculado(2)	Reducción	Penalización	Reducción Penalización (3)	Penalización adicional	Resuelto	FEADER	MAPA	CAPADR
0,00 €	0,00 €	0,00 €	0,00 €	0,00 €	0,00 €	0,00 €	0,00 €	0,00 €
Importe Unitario:	54,00 €	Nuevo Importe Unitario:	0,00 €					

RECINTOS PROPUESTOS

REF.	REFERENCIA SIGPAC	CULTIVO	S/R	USO SIGPAC	Sup. Dec. admisible	Sup. Campo	Sup. Determ.	Sup. Resuelta
170000005902450	23-027-010-00011-0001	OLIVAR	S		3,55		3,55	3,55
170000005902451	23-100-032-00267-0003	OLIVAR	R		4,31		4,31	4,31
170000005902452	23-100-032-00281-0001	OLIVAR	R		0,05		0,05	0,05
170000005902453	23-100-032-00282-0001	OLIVAR	R		0,05		0,05	0,05
170000005902454	23-100-032-00279-0001	OLIVAR	R		0,06		0,06	0,06
170000005902455	23-100-032-00264-0001	OLIVAR	R		1,59		1,59	1,59
170000005902456	23-100-032-00280-0001	OLIVAR	S		0,04		0,04	0,04

INCIDENCIAS

INCIDENCIA DESCRIPCIÓN

- 74018 Productor que no es agricultor a título principal, según los datos del ejercicio fiscal n-1 y seguridad socia.
- 74053 Importe inferior a 100 Euros

(1) Con incidencias que retienen pago o deniegan el expediente.

(2) Se calcula sobre superficie declarada admisible.

(3) Aplicación del artículo 16 bis del RD 147/2023.

(4) Expediente con algunos recintos de pastos permanentes ubicados en espacios protegidos donde la carga ganadera mínima será 0,1 UGM/ha.

Puede verificar la integridad de una copia de este documento mediante la lectura del código QR adjunto o mediante el acceso a la dirección <https://ws050.juntadeandalucia.es/verificarFirma> indicando el código de VERIFICACIÓN

FIRMADO POR

RAQUEL MARIA ESPIN CRESPO

17/10/2024

VERIFICACIÓN

Pk2jmJDVJQXVSF7B6ESWF6FEMYA9VL

PÁG. 2921/3958





APELLIDOS Y NOMBRE / RAZÓN SOCIAL

MARTOS ARMENTEROS JOSE

NIF

****8629*

EXPEDIENTE

1029840

RESOLUCIÓN

DENEGACIÓN DE LA AYUDA

DATOS DE MANTENIMIENTO UNIDADES

GRUPO DE PAGO

ZONAS DE LIMITACIONES NATURALES

**Sup. Dec.
Admisible**

0,00

**Sup.
Resuelta**

0,00

Sobredecl.

0,00

% Sobredecl.

0,00

RESUMEN DE PAGOS

	IMPORTE (Euros)			
	RESUELTO	FEADER	MAPA	CAPADR
A pagar	0,00	0,00	0,00	0,00

APLICACIÓN DE REDUCCIONES Y PENALIZACIONES (%)

Crterios de subvencionabilidad (1)	Presentación tardía	Omisión declaración	Condicionalidad
100,00	0,00	0,00	0,00

IMPORTE (Euros)

Calculado(2)	Reducción	Penalización	Reducción Penalización (3)	Penalización adicional	Resuelto	FEADER	MAPA	CAPADR
0,00 €	0,00 €	0,00 €	0,00 €	0,00 €	0,00 €	0,00 €	0,00 €	0,00 €
Importe Unitario:	54,00 €	Nuevo Importe Unitario:	0,00 €					

(1) Con incidencias que retienen pago o deniegan el expediente.

(2) Se calcula sobre superficie declarada admisible.

(3) Aplicación del artículo 16 bis del RD 147/2023.

(4) Expediente con algunos recintos de pastos permanentes ubicados en espacios protegidos donde la carga ganadera mínima será 0,1 UGM/ha.

Puede verificar la integridad de una copia de este documento mediante la lectura del código QR adjunto o mediante el acceso a la dirección <https://ws050.juntadeandalucia.es/verificarFirma> indicando el código de VERIFICACIÓN

FIRMADO POR	RAQUEL MARIA ESPIN CRESPO	17/10/2024	
VERIFICACIÓN	Pk2jmJDVJQXVSF7B6ESWF6FEMYA9VL	PÁG. 2922/3958	



RECINTOS PROPUESTOS

REF.	REFERENCIA SIGPAC	CULTIVO	S/R	USO SIGPAC	Sup. Dec. admisible	Sup. Campo	Sup. Determ.	Sup. Resuelta
-1500520	23-060-083-09015-0004	OLIVAR	S		0,01		0,01	0,01
-1500519	23-060-083-00172-0002	OLIVAR	S		2,76		2,76	2,76
-1500518	23-060-083-00171-0004	OLIVAR	S		0,02		0,02	0,02
-1249604	23-060-083-00077-0001	OLIVAR	S		0,01		0,01	0,01
-491489	23-060-083-00139-0001	OLIVAR	S		0,85		0,85	0,85
-451235	23-060-083-00165-0002	OLIVAR	S		0,03		0,03	0,03
-451234	23-060-083-00164-0002	OLIVAR	S		0,04		0,04	0,04
-451233	23-060-083-00162-0002	OLIVAR	S		1,52		1,52	1,52
-451232	23-060-083-00161-0002	OLIVAR	S		0,01		0,01	0,01
-451231	23-060-083-00143-0001	OLIVAR	S		0,16		0,16	0,16
-451230	23-060-083-00058-0001	OLIVAR	S		1,00		1,00	1,00
1700000005490846	23-060-077-00059-0001	OLIVAR	S		0,02		0,02	0,02
1700000005490847	23-060-077-00060-0001	OLIVAR	S		0,01		0,01	0,01
1700000005490848	23-060-077-00184-0001	OLIVAR	S		6,73		6,73	6,73
1700000005490849	23-060-079-00043-0001	OLIVAR	S		0,49		0,49	0,49
1700000005490850	23-060-079-00219-0001	OLIVAR	S		1,16		1,16	1,16
1700000005490851	23-060-078-00025-0002	OLIVAR	S		0,07		0,07	0,07
1700000005490852	23-060-078-00026-0002	OLIVAR	S		0,01		0,01	0,01
1700000005490853	23-060-078-00027-0001	OLIVAR	S		2,59		2,59	2,59
1700000005490854	23-060-077-00175-0001	OLIVAR	S		1,02		1,02	1,02
1700000005490855	23-060-083-00061-0001	OLIVAR	S		1,05		1,05	1,05
1700000005490856	23-060-083-00143-0001	OLIVAR	S		0,32		0,32	0,32
1700000005490857	23-060-078-00103-0001	OLIVAR	S		0,23		0,23	0,23
1700000005490858	23-060-079-00068-0002	OLIVAR	S		0,01		0,01	0,01
1700000005490859	23-060-079-00086-0003	OLIVAR	S		0,50		0,50	0,50
1700000005490860	23-060-079-00131-0001	OLIVAR	S		1,06		1,06	1,06
1700000005490861	23-060-079-00132-0001	OLIVAR	S		0,01		0,01	0,01
1700000005490862	23-060-083-00058-0001	OLIVAR	S		9,54		9,54	9,54
1700000005632780	23-060-083-00139-0001	OLIVAR	S		4,18		4,18	4,18

INCIDENCIAS

INCIDENCIA DESCRIPCIÓN

2454	Solicitante de intervención 6613 cuyo regimen de afiliacion a la SS no es ni el sistema especial agrario(cuenta ajena) ni autonomo con actividad agraria.
74018	Productor que no es agricultor a título principal, según los datos del ejercicio fiscal n-1 y seguridad socia.
74053	Importe inferior a 100 Euros

(1) Con incidencias que retienen pago o deniegan el expediente.

(2) Se calcula sobre superficie declarada admisible.

(3) Aplicación del artículo 16 bis del RD 147/2023.

(4) Expediente con algunos recintos de pastos permanentes ubicados en espacios protegidos donde la carga ganadera mínima será 0,1 UGM/ha.

Puede verificar la integridad de una copia de este documento mediante la lectura del código QR adjunto o mediante el acceso a la dirección <https://ws050.juntadeandalucia.es/verificarFirma> indicando el código de VERIFICACIÓN

FIRMADO POR

RAQUEL MARIA ESPIN CRESPO

17/10/2024

VERIFICACIÓN

Pk2jmJDVJQXVSF7B6ESWF6FEMYA9VL

PÁG. 2923/3958





APELLIDOS Y NOMBRE / RAZÓN SOCIAL

MARTOS CONDE MANUEL

NIF

****5954*

EXPEDIENTE

1276778

RESOLUCIÓN

DENEGACIÓN DE LA AYUDA

DATOS DE MANTENIMIENTO UNIDADES

GRUPO DE PAGO

ZONAS DE LIMITACIONES NATURALES

**Sup. Dec.
Admisible**

0,00

**Sup.
Resuelta**

0,00

Sobredecl.

0,00

% Sobredecl.

0,00

RESUMEN DE PAGOS

	IMPORTE (Euros)			
	RESUELTO	FEADER	MAPA	CAPADR
A pagar	0,00	0,00	0,00	0,00

APLICACIÓN DE REDUCCIONES Y PENALIZACIONES (%)

Crterios de subvencionabilidad (1)	Presentación tardía	Omisión declaración	Condicionalidad
100,00	0,00	0,00	0,00

IMPORTE (Euros)

Calculado(2)	Reducción	Penalización	Reducción Penalización (3)	Penalización adicional	Resuelto	FEADER	MAPA	CAPADR
0,00 €	0,00 €	0,00 €	0,00 €	0,00 €	0,00 €	0,00 €	0,00 €	0,00 €
Importe Unitario:	54,00 €	Nuevo Importe Unitario:	0,00 €					

RECINTOS PROPUESTOS

REF.	REFERENCIA SIGPAC	CULTIVO	S/R	USO SIGPAC	Sup. Dec. admisible	Sup. Campo	Sup. Determ.	Sup. Resuelta
-929670	23-060-017-00060-0002	OLIVAR	S		0,08		0,08	0,08
1700000004929890	23-060-013-00040-0001	OLIVAR	S		0,16		0,16	0,16
1700000004929891	23-060-013-00041-0001	OLIVAR	S		0,02		0,02	0,02
1700000004929892	23-060-035-00164-0009	OLIVAR	S		0,01		0,01	0,01
1700000004929893	23-060-035-00166-0001	OLIVAR	S		0,18		0,18	0,18
1700000004929894	23-060-017-00060-0001	OLIVAR	S		0,42		0,42	0,42
1700000004929895	23-060-035-00169-0001	OLIVAR	S		0,02		0,02	0,02
1700000004929896	23-060-035-00168-0003	OLIVAR	S		0,01		0,01	0,01
1700000004929897	23-060-037-00062-0002	OLIVAR	S		0,27		0,27	0,27
1700000004929898	23-060-035-00167-0003	OLIVAR	S		0,02		0,02	0,02
1700000004929899	23-060-035-00168-0001	OLIVAR	S		0,05		0,05	0,05
1700000004929900	23-060-035-00284-0001	OLIVAR	S		0,32		0,32	0,32
1700000004929901	23-060-035-00232-0002	OLIVAR	S		0,64		0,64	0,64
1700000004929902	23-060-035-00234-0002	OLIVAR	S		0,02		0,02	0,02

INCIDENCIAS

INCIDENCIA DESCRIPCIÓN

2454	Solicitante de intervención 6613 cuyo regimen de afiliacion a la SS no es ni el sistema especial agrario(cuenta ajena) ni autonomo con actividad agraria.
74018	Productor que no es agricultor a título principal, según los datos del ejercicio fiscal n-1 y seguridad socia.
74053	Importe inferior a 100 Euros

(1) Con incidencias que retienen pago o deniegan el expediente.

(2) Se calcula sobre superficie declarada admisible.

(3) Aplicación del artículo 16 bis del RD 147/2023.

(4) Expediente con algunos recintos de pastos permanentes ubicados en espacios protegidos donde la carga ganadera mínima será 0,1 UGM/ha.

Puede verificar la integridad de una copia de este documento mediante la lectura del código QR adjunto o mediante el acceso a la dirección <https://ws050.juntadeandalucia.es/verificarFirma> indicando el código de VERIFICACIÓN

FIRMADO POR

RAQUEL MARIA ESPIN CRESPO

17/10/2024

VERIFICACIÓN

Pk2jmJDVJQXVSF7B6ESWF6FEMYA9VL

PÁG. 2924/3958





APELLIDOS Y NOMBRE / RAZÓN SOCIAL

MARTOS DEL PINO ANA DOLORES

NIF

****5256*

EXPEDIENTE

1151117

RESOLUCIÓN

DENEGACIÓN DE LA AYUDA

DATOS DE MANTENIMIENTO UNIDADES

GRUPO DE PAGO

ZONAS DE LIMITACIONES NATURALES

**Sup. Dec.
Admisible**

0,00

**Sup.
Resuelta**

0,00

Sobredecl.

0,00

% Sobredecl.

0,00

RESUMEN DE PAGOS

IMPORTE (Euros)

	RESUELTO	FEADER	MAPA	CAPADR
A pagar	0,00	0,00	0,00	0,00

APLICACIÓN DE REDUCCIONES Y PENALIZACIONES (%)

Criterios de subvencionabilidad (1)	Presentación tardía	Omisión declaración	Condicionalidad
100,00	0,00	0,00	0,00

IMPORTE (Euros)

Calculado(2)	Reducción	Penalización	Reducción Penalización (3)	Penalización adicional	Resuelto	FEADER	MAPA	CAPADR
0,00 €	0,00 €	0,00 €	0,00 €	0,00 €	0,00 €	0,00 €	0,00 €	0,00 €
Importe Unitario:	54,00 €	Nuevo Importe Unitario:	0,00 €					

RECINTOS PROPUESTOS

REF.	REFERENCIA SIGPAC	CULTIVO	S/R	USO SIGPAC	Sup. Dec. admisible	Sup. Campo	Sup. Determ.	Sup. Resuelta
170000005465303	23-069-026-00003-0003	OLIVAR	S		3,57		3,57	3,57

INCIDENCIAS

INCIDENCIA DESCRIPCIÓN

2454	Solicitante de intervención 6613 cuyo regimen de afiliación a la SS no es ni el sistema especial agrario(cuenta ajena) ni autonomo con actividad agraria.
74018	Productor que no es agricultor a título principal, según los datos del ejercicio fiscal n-1 y seguridad socia.
74053	Importe inferior a 100 Euros

(1) Con incidencias que retienen pago o deniegan el expediente.

(2) Se calcula sobre superficie declarada admisible.

(3) Aplicación del artículo 16 bis del RD 147/2023.

(4) Expediente con algunos recintos de pastos permanentes ubicados en espacios protegidos donde la carga ganadera mínima será 0,1 UGM/ha.

Puede verificar la integridad de una copia de este documento mediante la lectura del código QR adjunto o mediante el acceso a la dirección <https://ws050.juntadeandalucia.es/verificarFirma> indicando el código de VERIFICACIÓN

FIRMADO POR

RAQUEL MARIA ESPIN CRESPO

17/10/2024

VERIFICACIÓN

Pk2jmJDVJQXVSF7B6ESWF6FEMYA9VL

PÁG. 2925/3958





APELLIDOS Y NOMBRE / RAZÓN SOCIAL

MARTOS GALLEGO SONIA

NIF
****8803*

EXPEDIENTE
1219380

RESOLUCIÓN
DENEGACIÓN DE LA AYUDA

DATOS DE MANTENIMIENTO UNIDADES

GRUPO DE PAGO	Sup. Dec. Admisible	Sup. Resuelta	Sobredecl.	% Sobredecl.
ZONAS DE LIMITACIONES NATURALES	2,08	1,73	0,35	16,83

RESUMEN DE PAGOS

	IMPORTE (Euros)			
	RESUELTO	FEADER	MAPA	CAPADR
A pagar	0,00	0,00	0,00	0,00

APLICACIÓN DE REDUCCIONES Y PENALIZACIONES (%)

Criterios de subvencionabilidad (1)	Presentación tardía	Omisión declaración	Condicionabilidad
100,00	0,00	0,00	0,00

IMPORTE (Euros)

Calculado(2)	Reducción	Penalización	Reducción Penalización (3)	Penalización adicional	Resuelto	FEADER	MAPA	CAPADR
112,32 €	18,90 €	31,44 €	0,00 €	0,00 €	0,00 €	0,00 €	0,00 €	0,00 €
Importe Unitario:	54,00 €	Nuevo Importe Unitario:	54,00 €					

RECINTOS PROPUESTOS

REF.	REFERENCIA SIGPAC	CULTIVO	S/R	USO SIGPAC	Sup. Dec. admisible	Sup. Campo	Sup. Determ.	Sup. Resuelta
-1136334	23-060-074-00150-0002	OLIVAR	S		0,75		0,75	0,75
1700000005086602	23-060-038-00136-0003	OLIVAR	S		0,05		0,05	0,05
1700000005086604	23-060-038-00073-0005	OLIVAR	S		0,17		0,17	0,17
1700000005086605	23-060-038-00075-0001	OLIVAR	S		0,05		0,05	0,05
1700000005086606	23-060-038-00136-0001	OLIVAR	S		0,35	0,00	0,35	0,00
1700000005086607	23-060-038-00073-0002	OLIVAR	S		0,71		0,71	0,71

INCIDENCIAS

INCIDENCIA DESCRIPCIÓN

4272	Verifica que las líneas de declaración de las Solicitudes Únicas no tienen solapes con la capa de Retroactividad Gráfica (ambas de la misma campaña) a nivel de expediente/línea de declaración gráfica de la solicitud. Recinto:23-060-038-00136-00001 Cultivo: - Agregado de la referencia del recinto.:0 Zona de la referencia del recinto.:0 Superficie solapada.:0,35 Id. Incid.:98041136
74053	Importe inferior a 100 Euros

(1) Con incidencias que retienen pago o deniegan el expediente.

(2) Se calcula sobre superficie declarada admisible.

(3) Aplicación del artículo 16 bis del RD 147/2023.

(4) Expediente con algunos recintos de pastos permanentes ubicados en espacios protegidos donde la carga ganadera mínima será 0,1 UGM/ha.

Puede verificar la integridad de una copia de este documento mediante la lectura del código QR adjunto o mediante el acceso a la dirección <https://ws050.juntadeandalucia.es/verificarFirma> indicando el código de VERIFICACIÓN

FIRMADO POR	RAQUEL MARIA ESPIN CRESPO	17/10/2024
VERIFICACIÓN	Pk2jmJDVJQXVSF7B6ESWF6FEMYA9VL	PÁG. 2926/3958





APELLIDOS Y NOMBRE / RAZÓN SOCIAL

MARTOS MORENO ANTONIO

NIF

****8417*

EXPEDIENTE

1162391

RESOLUCIÓN

DENEGACIÓN DE LA AYUDA

DATOS DE MANTENIMIENTO UNIDADES

GRUPO DE PAGO

ZONAS DE LIMITACIONES NATURALES

Sup. Dec. Admisible

0,00

Sup. Resuelta

0,00

Sobredecl.

0,00

% Sobredecl.

0,00

RESUMEN DE PAGOS

IMPORTE (Euros)

	RESUELTO	FEADER	MAPA	CAPADR
A pagar	0,00	0,00	0,00	0,00

APLICACIÓN DE REDUCCIONES Y PENALIZACIONES (%)

Crterios de subvencionabilidad (1)	Presentación tardía	Omisión declaración	Condicionalidad
100,00	0,00	0,00	0,00

IMPORTE (Euros)

Calculado(2)	Reducción	Penalización	Reducción Penalización (3)	Penalización adicional	Resuelto	FEADER	MAPA	CAPADR
0,00 €	0,00 €	0,00 €	0,00 €	0,00 €	0,00 €	0,00 €	0,00 €	0,00 €
Importe Unitario:	54,00 €	Nuevo Importe Unitario:	0,00 €					

RECINTOS PROPUESTOS

REF.	REFERENCIA SIGPAC	CULTIVO	S/R	USO SIGPAC	Sup. Dec. admisible	Sup. Campo	Sup. Determ.	Sup. Resuelta
170000006754995	23-003-038-00251-0001	OLIVAR	S		0,02		0,02	0,02
170000006754996	23-003-038-00498-0001	OLIVAR	S		0,32		0,32	0,32
170000006754997	23-003-038-00331-0001	OLIVAR	S		0,01		0,01	0,01
170000006754998	23-003-038-00332-0002	OLIVAR	S		0,61		0,61	0,61
170000006754999	23-003-038-00334-0001	OLIVAR	S		0,05		0,05	0,05

INCIDENCIAS

INCIDENCIA DESCRIPCIÓN

2454	Solicitante de intervención 6613 cuyo regimen de afiliacion a la SS no es ni el sistema especial agrario(cuenta ajena) ni autonomo con actividad agraria.
74018	Productor que no es agricultor a titulo principal, según los datos del ejercicio fiscal n-1 y seguridad socia.
74053	Importe inferior a 100 Euros

(1) Con incidencias que retienen pago o deniegan el expediente.

(2) Se calcula sobre superficie declarada admisible.

(3) Aplicación del artículo 16 bis del RD 147/2023.

(4) Expediente con algunos recintos de pastos permanentes ubicados en espacios protegidos donde la carga ganadera mínima será 0,1 UGM/ha.

Puede verificar la integridad de una copia de este documento mediante la lectura del código QR adjunto o mediante el acceso a la dirección <https://ws050.juntadeandalucia.es/verificarFirma> indicando el código de VERIFICACIÓN

FIRMADO POR	RAQUEL MARIA ESPIN CRESPO	17/10/2024	
VERIFICACIÓN	Pk2jmJDVJQXVSF7B6ESWF6FEMYA9VL	PÁG. 2927/3958	



APELLIDOS Y NOMBRE / RAZÓN SOCIAL

MARTOS RUIZ FRANCISCO

NIF

****3674*

EXPEDIENTE

1098401

RESOLUCIÓN

DENEGACIÓN DE LA AYUDA

DATOS DE MANTENIMIENTO UNIDADES

GRUPO DE PAGO

ZONAS DE LIMITACIONES NATURALES

**Sup. Dec.
Admisible**

0,00

**Sup.
Resuelta**

0,00

Sobredecl.

0,00

% Sobredecl.

0,00

RESUMEN DE PAGOS

IMPORTE (Euros)

	RESUELTO	FEADER	MAPA	CAPADR
A pagar	0,00	0,00	0,00	0,00

APLICACIÓN DE REDUCCIONES Y PENALIZACIONES (%)

Crterios de subvencionabilidad (1)	Presentación tardía	Omisión declaración	Condicionalidad
100,00	0,00	0,00	0,00

IMPORTE (Euros)

Calculado(2)	Reducción	Penalización	Reducción Penalización (3)	Penalización adicional	Resuelto	FEADER	MAPA	CAPADR
0,00 €	0,00 €	0,00 €	0,00 €	0,00 €	0,00 €	0,00 €	0,00 €	0,00 €
Importe Unitario:	54,00 €	Nuevo Importe Unitario:	0,00 €					

RECINTOS PROPUESTOS

REF.	REFERENCIA SIGPAC	CULTIVO	S/R	USO SIGPAC	Sup. Dec. admisible	Sup. Campo	Sup. Determ.	Sup. Resuelta
170000005392462	23-003-038-00251-0001	OLIVAR	S		1,40		1,40	1,40
170000005392463	23-003-038-00252-0001	OLIVAR	S		0,01		0,01	0,01

INCIDENCIAS

INCIDENCIA DESCRIPCIÓN

2454	Solicitante de intervención 6613 cuyo regimen de afiliación a la SS no es ni el sistema especial agrario(cuenta ajena) ni autonomo con actividad agraria.
74018	Productor que no es agricultor a título principal, según los datos del ejercicio fiscal n-1 y seguridad socia.
74053	Importe inferior a 100 Euros

(1) Con incidencias que retienen pago o deniegan el expediente.

(2) Se calcula sobre superficie declarada admisible.

(3) Aplicación del artículo 16 bis del RD 147/2023.

(4) Expediente con algunos recintos de pastos permanentes ubicados en espacios protegidos donde la carga ganadera mínima será 0,1 UGM/ha.

Puede verificar la integridad de una copia de este documento mediante la lectura del código QR adjunto o mediante el acceso a la dirección <https://ws050.juntadeandalucia.es/verificarFirma> indicando el código de VERIFICACIÓN

FIRMADO POR	RAQUEL MARIA ESPIN CRESPO	17/10/2024
VERIFICACIÓN	Pk2jmJDVJQXVSF7B6ESWF6FEMYA9VL	PÁG. 2928/3958





APELLIDOS Y NOMBRE / RAZÓN SOCIAL

MAYA GARCIA Mª ISABEL

NIF

***2996*

EXPEDIENTE

1284196

RESOLUCIÓN

DENEGACIÓN DE LA AYUDA

DATOS DE MANTENIMIENTO UNIDADES

GRUPO DE PAGO

ZONAS DE LIMITACIONES NATURALES

**Sup. Dec.
Admisible**

0,00

**Sup.
Resuelta**

0,00

Sobredecl.

0,00

% Sobredecl.

0,00

RESUMEN DE PAGOS

IMPORTE (Euros)

	RESUELTO	FEADER	MAPA	CAPADR
A pagar	0,00	0,00	0,00	0,00

APLICACIÓN DE REDUCCIONES Y PENALIZACIONES (%)

Crterios de subvencionabilidad (1)	Presentación tardía	Omisión declaración	Condicionalidad
100,00	0,00	0,00	0,00

IMPORTE (Euros)

Calculado(2)	Reducción	Penalización	Reducción Penalización (3)	Penalización adicional	Resuelto	FEADER	MAPA	CAPADR
0,00 €	0,00 €	0,00 €	0,00 €	0,00 €	0,00 €	0,00 €	0,00 €	0,00 €
Importe Unitario:	54,00 €	Nuevo Importe Unitario:	0,00 €					

RECINTOS PROPUESTOS

REF.	REFERENCIA SIGPAC	CULTIVO	S/R	USO SIGPAC	Sup. Dec. admisible	Sup. Campo	Sup. Determ.	Sup. Resuelta
-1585411	23-061-011-00012-0001	ALGODÓN	R		4,67		4,67	4,67
-1585410	23-061-005-00090-0002	TRIGO DURO	R		4,34		4,34	4,32
-1585409	23-061-005-00091-0005	TRIGO DURO	R		4,35		4,35	4,33
-1585408	23-061-005-00091-0002	TRIGO DURO	S		1,25		1,25	1,25
-1585407	23-061-005-00090-0001	TRIGO DURO	S		2,76		2,76	2,76
-1585406	23-061-005-00084-0001	OLIVAR	R		5,25		5,25	5,25
-1585405	23-061-005-00083-0001	OLIVAR	R		5,14		5,14	5,14
-1585404	23-061-005-00083-0004	OLIVAR	R		0,09		0,09	0,09
-1585403	23-061-005-00083-0003	OLIVAR	R		0,99		0,99	0,99
-1585402	23-061-005-00084-0002	OLIVAR	R		1,12		1,12	1,12
-1585401	23-049-022-00007-0003	OLIVAR	S		7,21		7,21	0,00
-1585399	23-049-022-00007-0002	OLIVAR	S		9,38		9,38	0,00
6877966	23-049-022-00007-0007	OLIVAR	S		0,06		0,06	0,00

INCIDENCIAS

INCIDENCIA DESCRIPCIÓN

3790	Recinto declarado inactivo Recinto:23-049-022-00007-00002 Cultivo: - Recinto:23-049-022-00007-00003 Cultivo: - Recinto:23-049-022-00007-00007 Cultivo: -
4272	Verifica que las líneas de declaración de las Solicitudes Únicas no tienen solapes con la capa de Retroactividad Gráfica (ambas de la misma campaña) a nivel de expediente/línea de declaración gráfica de la solicitud. Recinto:23-049-022-00007-00002 Cultivo: - Agregado de la referencia del recinto.:0 Zona de la referencia del recinto.:0 Superficie solapada.:0,02 Id. Incid.:98041348 Recinto:23-061-005-00090-00002 Cultivo: - Agregado de la referencia del recinto.:0 Zona de la referencia del recinto.:0 Superficie solapada.:0,02 Id. Incid.:98041346 Recinto:23-061-005-00091-00005 Cultivo: - Agregado de la referencia del recinto.:0 Zona de la referencia del recinto.:0 Superficie solapada.:0,02 Id. Incid.:98041347
74018	Productor que no es agricultor a título principal, según los datos del ejercicio fiscal n-1 y seguridad socia.
74053	Importe inferior a 100 Euros

(1) Con incidencias que retienen pago o deniegan el expediente.

(2) Se calcula sobre superficie declarada admisible.

(3) Aplicación del artículo 16 bis del RD 147/2023.

(4) Expediente con algunos recintos de pastos permanentes ubicados en espacios protegidos donde la carga ganadera mínima será 0,1 UGM/ha.

Puede verificar la integridad de una copia de este documento mediante la lectura del código QR adjunto o mediante el acceso a la dirección <https://ws050.juntadeandalucia.es/verificarFirma> indicando el código de VERIFICACIÓN

FIRMADO POR

RAQUEL MARIA ESPIN CRESPO

17/10/2024

VERIFICACIÓN

Pk2jmJDVJQXVSF7B6ESWF6FEMYA9VL

PÁG. 2929/3958





APELLIDOS Y NOMBRE / RAZÓN SOCIAL

MAZA ENDRINO RAMON

NIF

****2329*

EXPEDIENTE

1251542

RESOLUCIÓN

DENEGACIÓN DE LA AYUDA

DATOS DE MANTENIMIENTO UNIDADES

GRUPO DE PAGO

ZONAS DE LIMITACIONES NATURALES

**Sup. Dec.
Admisible**

0,00

**Sup.
Resuelta**

0,00

Sobredecl.

0,00

% Sobredecl.

0,00

RESUMEN DE PAGOS

IMPORTE (Euros)

	RESUELTO	FEADER	MAPA	CAPADR
A pagar	0,00	0,00	0,00	0,00

APLICACIÓN DE REDUCCIONES Y PENALIZACIONES (%)

Crterios de subvencionabilidad (1)	Presentación tardía	Omisión declaración	Condicionalidad
100,00	0,00	0,00	0,00

IMPORTE (Euros)

Calculado(2)	Reducción	Penalización	Reducción Penalización (3)	Penalización adicional	Resuelto	FEADER	MAPA	CAPADR
0,00 €	0,00 €	0,00 €	0,00 €	0,00 €	0,00 €	0,00 €	0,00 €	0,00 €
Importe Unitario:	54,00 €	Nuevo Importe Unitario:	0,00 €					

RECINTOS PROPUESTOS

REF.	REFERENCIA SIGPAC	CULTIVO	S/R	USO SIGPAC	Sup. Dec. admisible	Sup. Campo	Sup. Determ.	Sup. Resuelta
4799054	23-092-042-00016-0002	OLIVAR	S		1,69		1,69	1,69
4799055	23-092-046-00110-0001	OLIVAR	R		0,48		0,48	0,48
4799056	23-092-046-00070-0001	OLIVAR	R		0,50		0,50	0,50
4799057	23-092-040-00033-0003	OLIVAR	R		0,40		0,40	0,40

INCIDENCIAS

INCIDENCIA DESCRIPCIÓN

74018	Productor que no es agricultor a título principal, según los datos del ejercicio fiscal n-1 y seguridad socia.
74053	Importe inferior a 100 Euros

(1) Con incidencias que retienen pago o deniegan el expediente.

(2) Se calcula sobre superficie declarada admisible.

(3) Aplicación del artículo 16 bis del RD 147/2023.

(4) Expediente con algunos recintos de pastos permanentes ubicados en espacios protegidos donde la carga ganadera mínima será 0,1 UGM/ha.

Puede verificar la integridad de una copia de este documento mediante la lectura del código QR adjunto o mediante el acceso a la dirección <https://ws050.juntadeandalucia.es/verificarFirma> indicando el código de VERIFICACIÓN

FIRMADO POR	RAQUEL MARIA ESPIN CRESPO	17/10/2024
VERIFICACIÓN	Pk2jmJDVJQXVSF7B6ESWF6FEMYA9VL	PÁG. 2930/3958





APELLIDOS Y NOMBRE / RAZÓN SOCIAL

MAZA GODINO FRANCISCO

NIF

****8757*

EXPEDIENTE

1103024

RESOLUCIÓN

DENEGACIÓN DE LA AYUDA

DATOS DE MANTENIMIENTO UNIDADES

GRUPO DE PAGO

ZONAS DE LIMITACIONES NATURALES

**Sup. Dec.
Admisible**

0,00

**Sup.
Resuelta**

0,00

Sobredecl.

0,00

% Sobredecl.

0,00

RESUMEN DE PAGOS

IMPORTE (Euros)

	RESUELTO	FEADER	MAPA	CAPADR
A pagar	0,00	0,00	0,00	0,00

APLICACIÓN DE REDUCCIONES Y PENALIZACIONES (%)

Crterios de subvencionabilidad (1)	Presentación tardía	Omisión declaración	Condicionalidad
100,00	0,00	0,00	0,00

IMPORTE (Euros)

Calculado(2)	Reducción	Penalización	Reducción Penalización (3)	Penalización adicional	Resuelto	FEADER	MAPA	CAPADR
0,00 €	0,00 €	0,00 €	0,00 €	0,00 €	0,00 €	0,00 €	0,00 €	0,00 €
Importe Unitario:	54,00 €	Nuevo Importe Unitario:	0,00 €					

(1) Con incidencias que retienen pago o deniegan el expediente.

(2) Se calcula sobre superficie declarada admisible.

(3) Aplicación del artículo 16 bis del RD 147/2023.

(4) Expediente con algunos recintos de pastos permanentes ubicados en espacios protegidos donde la carga ganadera mínima será 0,1 UGM/ha.

Puede verificar la integridad de una copia de este documento mediante la lectura del código QR adjunto o mediante el acceso a la dirección <https://ws050.juntadeandalucia.es/verificarFirma> indicando el código de VERIFICACIÓN

FIRMADO POR	RAQUEL MARIA ESPIN CRESPO	17/10/2024	
VERIFICACIÓN	Pk2jmJDVJQXVSF7B6ESWF6FEMYA9VL	PÁG. 2931/3958	



RECINTOS PROPUESTOS

REF.	REFERENCIA SIGPAC	CULTIVO	S/R	USO SIGPAC	Sup. Dec. admisible	Sup. Campo	Sup. Determ.	Sup. Resuelta
-1519453	23-006-004-00260-0004	OLIVAR	S		0,19		0,19	0,19
-1151182	23-006-004-00063-0003	OLIVAR	S		0,10		0,10	0,10
6820858	23-006-003-00388-0001	OLIVAR	S		1,26		1,26	1,26
6820859	23-006-003-00389-0001	OLIVAR	S		0,41		0,41	0,41
1700000003561878	23-006-004-00109-0002	OLIVAR	R		1,73		1,73	1,73
1700000006370338	23-006-004-00003-0002	OLIVAR	S		0,05		0,05	0,05
1700000006370339	23-006-004-00367-0001	OLIVAR	S		0,59		0,59	0,59
1700000006370340	23-006-004-00265-0001	OLIVAR	R		0,53		0,53	0,53
1700000006370341	23-006-004-00264-0002	OLIVAR	R		0,02		0,02	0,02
1700000006370342	23-006-004-00260-0001	OLIVAR	S		0,30		0,30	0,30
1700000006370343	23-006-004-00166-0001	OLIVAR	S		0,08		0,08	0,08
1700000006370344	23-006-018-00269-0002	OLIVAR	S		0,78		0,78	0,78
1700000006370345	23-006-018-00270-0001	OLIVAR	S		0,50		0,50	0,50
1700000006370347	23-006-004-00267-0001	OLIVAR	R		0,01		0,01	0,01
1700000006370348	23-006-006-00224-0001	OLIVAR	S		0,82		0,82	0,82
1700000006370349	23-006-006-00225-0001	OLIVAR	S		0,34		0,34	0,34
1700000006370350	23-006-006-00226-0001	OLIVAR	S		0,63		0,63	0,63
1700000006370351	23-006-006-00227-0001	OLIVAR	S		0,03		0,03	0,03
1700000006370352	23-006-006-00227-0001	OLIVAR	S		0,02		0,02	0,02
1700000006370353	23-006-006-00228-0001	OLIVAR	S		0,70		0,70	0,70
1700000006370354	23-006-006-00240-0001	OLIVAR	S		0,55		0,55	0,55
1700000006370355	23-006-006-00241-0001	OLIVAR	S		0,53		0,53	0,53
1700000006370356	23-006-006-00744-0001	OLIVAR	S		0,03		0,03	0,03
1700000006370357	23-006-006-00757-0001	OLIVAR	S		0,68		0,68	0,68
1700000006370358	23-006-004-00371-0001	OLIVAR	S		0,22		0,22	0,22
1700000006370359	23-006-004-00373-0001	OLIVAR	S		0,18		0,18	0,18
1700000006370360	23-006-004-00374-0001	OLIVAR	S		0,63		0,63	0,63
1700000006370361	23-006-004-00375-0001	OLIVAR	S		0,25		0,25	0,25
1700000006370362	23-006-004-00376-0001	OLIVAR	S		0,09		0,09	0,09
1700000006370363	23-006-004-00377-0001	OLIVAR	S		0,29		0,29	0,29
1700000006370364	23-006-004-00378-0001	OLIVAR	S		0,25		0,25	0,25
1700000006370366	23-006-018-00041-0001	OLIVAR	S		3,18		3,18	3,18
1700000006370367	23-006-018-00044-0001	OLIVAR	S		0,06		0,06	0,06
1700000006370368	23-006-014-00115-0004	OLIVAR	S		0,02		0,02	0,02
1700000006370369	23-006-014-00117-0003	OLIVAR	S		0,16		0,16	0,16
1700000006370370	23-006-015-09000-0041	OLIVAR	S		0,07		0,07	0,07
1700000006370371	23-006-004-00243-0001	OLIVAR	R		0,50		0,50	0,50
1700000006370372	23-006-004-00244-0001	OLIVAR	R		0,88		0,88	0,88
1700000006370373	23-006-004-00245-0001	OLIVAR	R		0,02		0,02	0,00
1700000006370374	23-006-004-00265-0002	OLIVAR	R		0,04		0,04	0,04
1700000006370375	23-006-004-00267-0002	OLIVAR	R		0,06		0,06	0,00
1700000006370376	23-006-004-00234-0001	OLIVAR	S		0,60		0,60	0,60
1700000006370377	23-006-004-00235-0001	OLIVAR	R		1,38		1,38	1,38
1700000006370378	23-006-004-00244-0003	OLIVAR	R		0,01		0,01	0,01
1700000006370379	23-006-004-00099-0001	OLIVAR	R		0,05		0,05	0,05
1700000006370380	23-006-004-00108-0001	OLIVAR	R		1,87		1,87	1,87
1700000006370381	23-006-004-00109-0002	OLIVAR	R		0,05		0,05	0,05
1700000006370382	23-006-004-00167-0001	OLIVAR	R		0,76		0,76	0,76
1700000006370383	23-006-004-00063-0002	OLIVAR	R		0,54		0,54	0,54
1700000006370384	23-006-004-00064-0002	OLIVAR	R		0,57		0,57	0,57
1700000006370385	23-006-004-00481-0002	OLIVAR	R		0,58		0,58	0,58
1700000006370386	23-006-004-00248-0001	OLIVAR	S		0,02		0,02	0,02

(1) Con incidencias que retienen pago o deniegan el expediente.
(2) Se calcula sobre superficie declarada admisible.
(3) Aplicación del artículo 16 bis del RD 147/2023.
(4) Expediente con algunos recintos de pastos permanentes ubicados en espacios protegidos donde la carga ganadera mínima será 0,1 UGM/ha.

Puede verificar la integridad de una copia de este documento mediante la lectura del código QR adjunto o mediante el acceso a la dirección https://ws050.juntadeandalucia.es/verificarFirma indicando el código de VERIFICACIÓN			
FIRMADO POR	RAQUEL MARIA ESPIN CRESPO	17/10/2024	
VERIFICACIÓN	Pk2jmJDVJQXVSF7B6ESWF6FEMYA9VL	PÁG. 2932/3958	



INCIDENCIAS

INCIDENCIA DESCRIPCIÓN

242	Recinto pendiente de acreditación de titularidad. Recinto:23-006-004-00245-00001 Cultivo:101010 OLIVAR-PICUAL Regadío Recinto:23-006-004-00267-00002 Cultivo:101010 OLIVAR-PICUAL Regadío
2454	Solicitante de intervención 6613 cuyo regimen de afiliación a la SS no es ni el sistema especial agrario(cuenta ajena) ni autonomo con actividad agraria.
74018	Productor que no es agricultor a título principal, según los datos del ejercicio fiscal n-1 y seguridad socia.
74053	Importe inferior a 100 Euros

(1) Con incidencias que retienen pago o deniegan el expediente.
(2) Se calcula sobre superficie declarada admisible.
(3) Aplicación del artículo 16 bis del RD 147/2023.
(4) Expediente con algunos recintos de pastos permanentes ubicados en espacios protegidos donde la carga ganadera mínima será 0,1 UGM/ha.

Puede verificar la integridad de una copia de este documento mediante la lectura del código QR adjunto o mediante el acceso a la dirección <https://ws050.juntadeandalucia.es/verificarFirma> indicando el código de VERIFICACIÓN

FIRMADO POR	RAQUEL MARIA ESPIN CRESPO	17/10/2024	
VERIFICACIÓN	Pk2jmJDVJQXVSF7B6ESWF6FEMYA9VL	PÁG. 2933/3958	



APELLIDOS Y NOMBRE / RAZÓN SOCIAL

MEDINA CABEZAS DIEGO

NIF

***8124*

EXPEDIENTE

1086662

RESOLUCIÓN

DENEGACIÓN DE LA AYUDA

DATOS DE MANTENIMIENTO UNIDADES

GRUPO DE PAGO

ZONAS DE LIMITACIONES NATURALES

Sup. Dec. Admisible

0,00

Sup. Resuelta

0,00

Sobredecl.

0,00

% Sobredecl.

0,00

RESUMEN DE PAGOS

IMPORTE (Euros)

	RESUELTO	FEADER	MAPA	CAPADR
A pagar	0,00	0,00	0,00	0,00

APLICACIÓN DE REDUCCIONES Y PENALIZACIONES (%)

Criterios de subvencionabilidad (1)	Presentación tardía	Omisión declaración	Condicionabilidad
100,00	0,00	0,00	0,00

IMPORTE (Euros)

Calculado(2)	Reducción	Penalización	Reducción adicional (3)	Penalización adicional	Resuelto	FEADER	MAPA	CAPADR
0,00 €	0,00 €	0,00 €	0,00 €	0,00 €	0,00 €	0,00 €	0,00 €	0,00 €
Importe Unitario:	54,00 €	Nuevo Importe Unitario:	0,00 €					

RECINTOS PROPUESTOS

REF.	REFERENCIA SIGPAC	CULTIVO	S/R	USO SIGPAC	Sup. Dec. admisible	Sup. Campo	Sup. Determ.	Sup. Resuelta
170000005817710	23-032-003-00021-0001	OLIVAR	S		10,44		10,44	10,44
170000005817711	23-092-094-00104-0002	OLIVAR	S		0,05		0,05	0,05
170000005817713	23-092-044-00056-0002	OLIVAR	S		1,80		1,80	1,80
170000005817714	23-092-094-00104-0004	BARBECHO TRADICIONAL	S		0,25		0,25	0,21
170000005817715	23-092-094-00104-0001	BARBECHO TRADICIONAL	S		0,66		0,66	0,66

INCIDENCIAS

INCIDENCIA DESCRIPCIÓN

- 4272 Verifica que las líneas de declaración de las Solicitudes Únicas no tienen solapes con la capa de Retroactividad Gráfica (ambas de la misma campaña) a nivel de expediente/línea de declaración gráfica de la solicitud.
Recinto:23-092-094-00104-00004 Cultivo: - Agregado de la referencia del recinto.:0 Zona de la referencia del recinto.:0 Superficie solapada.:0,04 Id. Incid.:98040919
- 74018 Productor que no es agricultor a título principal, según los datos del ejercicio fiscal n-1 y seguridad socia.
- 74053 Importe inferior a 100 Euros

Datos considerados para el Cálculo de la Carga Ganadera del expediente

Superficie determinada para Cálculo Carga Ganadera: 0,00 ha
Carga Ganadera del Expediente: 0,00 ugm/ha

Incidencias de carga ganadera

INCIDENCIA DESCRIPCIÓN

- 86132 Recinto superficie forrajera que no realiza la actividad de producción de pastoreo.
Recinto:23-092-094-00104-00004 Cultivo:20000 BARBECHO TRADICIONAL-SIN VARIEDAD Secano
Recinto:23-092-094-00104-00001 Cultivo:20000 BARBECHO TRADICIONAL-SIN VARIEDAD Secano

(1) Con incidencias que retienen pago o deniegan el expediente.

(2) Se calcula sobre superficie declarada admisible.

(3) Aplicación del artículo 16 bis del RD 147/2023.

(4) Expediente con algunos recintos de pastos permanentes ubicados en espacios protegidos donde la carga ganadera mínima será 0,1 UGM/ha.

Puede verificar la integridad de una copia de este documento mediante la lectura del código QR adjunto o mediante el acceso a la dirección <https://ws050.juntadeandalucia.es/verificarFirma> indicando el código de VERIFICACIÓN

FIRMADO POR	RAQUEL MARIA ESPIN CRESPO	17/10/2024
VERIFICACIÓN	Pk2jmJDVJQXVSF7B6ESWF6FEMYA9VL	PÁG. 2934/3958





APELLIDOS Y NOMBRE / RAZÓN SOCIAL

MEDINA GONZALEZ JOSE ANTONIO

NIF

***4908*

EXPEDIENTE

1258366

RESOLUCIÓN

DENEGACIÓN DE LA AYUDA

DATOS DE MANTENIMIENTO UNIDADES

GRUPO DE PAGO

ZONAS DE LIMITACIONES NATURALES

**Sup. Dec.
Admisible**

0,00

**Sup.
Resuelta**

0,00

Sobredecl.

0,00

% Sobredecl.

0,00

RESUMEN DE PAGOS

	IMPORTE (Euros)			
	RESUELTO	FEADER	MAPA	CAPADR
A pagar	0,00	0,00	0,00	0,00

APLICACIÓN DE REDUCCIONES Y PENALIZACIONES (%)

Crterios de subvencionabilidad (1)	Presentación tardía	Omisión declaración	Condicionalidad
100,00	0,00	0,00	0,00

IMPORTE (Euros)

Calculado(2)	Reducción	Penalización	Reducción Penalización (3)	Penalización adicional	Resuelto	FEADER	MAPA	CAPADR
0,00 €	0,00 €	0,00 €	0,00 €	0,00 €	0,00 €	0,00 €	0,00 €	0,00 €
Importe Unitario:	54,00 €	Nuevo Importe Unitario:	0,00 €					

RECINTOS PROPUESTOS

REF.	REFERENCIA SIGPAC	CULTIVO	S/R	USO SIGPAC	Sup. Dec. admisible	Sup. Campo	Sup. Determ.	Sup. Resuelta
170000005647871	23-003-040-00267-0003	OLIVAR	S		0,01		0,01	0,01
170000005647872	23-003-040-00268-0001	OLIVAR	S		0,15		0,15	0,15
170000005647873	23-003-041-00431-0001	OLIVAR	S		0,41		0,41	0,41
170000005647874	23-003-040-00467-0001	OLIVAR	S		0,08		0,08	0,08
170000005647875	23-003-040-00469-0001	OLIVAR	S		0,01		0,01	0,01
170000005647877	23-003-040-00471-0001	OLIVAR	S		0,44		0,44	0,44
170000005647878	23-003-040-00472-0001	OLIVAR	S		0,01		0,01	0,01
170000005647879	23-003-040-00474-0001	OLIVAR	S		0,28		0,28	0,28
170000005647880	23-003-040-00268-0001	OLIVAR	S		0,37		0,37	0,37
170000005647881	23-003-040-00269-0001	OLIVAR	S		0,04		0,04	0,04
170000005647883	23-003-040-00269-0001	OLIVAR	S		0,05		0,05	0,05
170000005647884	23-003-040-00267-0003	OLIVAR	S		0,05		0,05	0,05
170000005647885	23-003-040-00267-0007	OLIVAR	S		0,01		0,01	0,01

INCIDENCIAS

INCIDENCIA DESCRIPCIÓN

74018	Productor que no es agricultor a título principal, según los datos del ejercicio fiscal n-1 y seguridad socia.
74053	Importe inferior a 100 Euros

(1) Con incidencias que retienen pago o deniegan el expediente.

(2) Se calcula sobre superficie declarada admisible.

(3) Aplicación del artículo 16 bis del RD 147/2023.

(4) Expediente con algunos recintos de pastos permanentes ubicados en espacios protegidos donde la carga ganadera mínima será 0,1 UGM/ha.

Puede verificar la integridad de una copia de este documento mediante la lectura del código QR adjunto o mediante el acceso a la dirección <https://ws050.juntadeandalucia.es/verificarFirma> indicando el código de VERIFICACIÓN

FIRMADO POR	RAQUEL MARIA ESPIN CRESPO	17/10/2024
VERIFICACIÓN	Pk2jmJDVJQXVSF7B6ESWF6FEMYA9VL	PÁG. 2935/3958





APELLIDOS Y NOMBRE / RAZÓN SOCIAL

MEDINA GONZALEZ MARIA SOLEDAD

NIF

***0143*

EXPEDIENTE

1259130

RESOLUCIÓN

DENEGACIÓN DE LA AYUDA

DATOS DE MANTENIMIENTO UNIDADES

GRUPO DE PAGO

ZONAS DE LIMITACIONES NATURALES

**Sup. Dec.
Admisible**

0,00

**Sup.
Resuelta**

0,00

Sobredecl.

0,00

% Sobredecl.

0,00

RESUMEN DE PAGOS

IMPORTE (Euros)

	RESUELTO	FEADER	MAPA	CAPADR
A pagar	0,00	0,00	0,00	0,00

APLICACIÓN DE REDUCCIONES Y PENALIZACIONES (%)

Crterios de subvencionabilidad (1)	Presentación tardía	Omisión declaración	Condicionalidad
100,00	0,00	0,00	0,00

IMPORTE (Euros)

Calculado(2)	Reducción	Penalización	Reducción Penalización (3)	Penalización adicional	Resuelto	FEADER	MAPA	CAPADR
0,00 €	0,00 €	0,00 €	0,00 €	0,00 €	0,00 €	0,00 €	0,00 €	0,00 €
Importe Unitario:	54,00 €	Nuevo Importe Unitario:	0,00 €					

RECINTOS PROPUESTOS

REF.	REFERENCIA SIGPAC	CULTIVO	S/R	USO SIGPAC	Sup. Dec. admisible	Sup. Campo	Sup. Determ.	Sup. Resuelta
-985282	23-003-040-00471-0001	OLIVAR	S		0,01		0,01	0,01
-592334	23-060-054-00233-0001	OLIVAR	S		0,59		0,59	0,59
1700000005647875	23-003-040-00469-0001	OLIVAR	S		0,33		0,33	0,33
1700000005647876	23-003-040-00470-0002	OLIVAR	S		0,39		0,39	0,39
1700000005647877	23-003-040-00471-0001	OLIVAR	S		0,01		0,01	0,01
1700000005647878	23-003-040-00472-0001	OLIVAR	S		0,56		0,56	0,56
1700000005647882	23-060-056-00020-0001	OLIVAR	S		0,76		0,76	0,76

INCIDENCIAS

INCIDENCIA DESCRIPCIÓN

74018	Productor que no es agricultor a título principal, según los datos del ejercicio fiscal n-1 y seguridad socia.
74053	Importe inferior a 100 Euros

(1) Con incidencias que retienen pago o deniegan el expediente.

(2) Se calcula sobre superficie declarada admisible.

(3) Aplicación del artículo 16 bis del RD 147/2023.

(4) Expediente con algunos recintos de pastos permanentes ubicados en espacios protegidos donde la carga ganadera mínima será 0,1 UGM/ha.

Puede verificar la integridad de una copia de este documento mediante la lectura del código QR adjunto o mediante el acceso a la dirección <https://ws050.juntadeandalucia.es/verificarFirma> indicando el código de VERIFICACIÓN

FIRMADO POR

RAQUEL MARIA ESPIN CRESPO

17/10/2024

VERIFICACIÓN

Pk2jmJDVJQXVSF7B6ESWF6FEMYA9VL

PÁG. 2936/3958





APELLIDOS Y NOMBRE / RAZÓN SOCIAL

MEDINA MEDINA MARIA MANUELA

NIF
****4132*

EXPEDIENTE
1159010

RESOLUCIÓN
DENEGACIÓN DE LA AYUDA

DATOS DE MANTENIMIENTO UNIDADES

GRUPO DE PAGO

ZONAS DE LIMITACIONES NATURALES

Sup. Dec. Admisible	Sup. Resuelta	Sobredecl.	% Sobredecl.
0,00	0,00	0,00	0,00

RESUMEN DE PAGOS

	IMPORTE (Euros)			
	RESUELTO	FEADER	MAPA	CAPADR
A pagar	0,00	0,00	0,00	0,00

APLICACIÓN DE REDUCCIONES Y PENALIZACIONES (%)

Criterios de subvencionabilidad (1)	Presentación tardía	Omisión declaración	Condicionalidad
100,00	0,00	0,00	0,00

IMPORTE (Euros)

Calculado(2)	Reducción	Penalización	Reducción Penalización (3)	Penalización adicional	Resuelto	FEADER	MAPA	CAPADR
0,00 €	0,00 €	0,00 €	0,00 €	0,00 €	0,00 €	0,00 €	0,00 €	0,00 €
Importe Unitario:	54,00 €	Nuevo Importe Unitario:	0,00 €					

RECINTOS PROPUESTOS

REF.	REFERENCIA SIGPAC	CULTIVO	S/R	USO SIGPAC	Sup. Dec. admisible	Sup. Campo	Sup. Determ.	Sup. Resuelta
170000005964742	23-061-009-00030-0002	OLIVAR	R		1,85		1,85	1,85

INCIDENCIAS

INCIDENCIA DESCRIPCIÓN

2454	Solicitante de intervención 6613 cuyo regimen de afiliación a la SS no es ni el sistema especial agrario(cuenta ajena) ni autonomo con actividad agraria.
74018	Productor que no es agricultor a título principal, según los datos del ejercicio fiscal n-1 y seguridad socia.
74053	Importe inferior a 100 Euros

(1) Con incidencias que retienen pago o deniegan el expediente.

(2) Se calcula sobre superficie declarada admisible.

(3) Aplicación del artículo 16 bis del RD 147/2023.

(4) Expediente con algunos recintos de pastos permanentes ubicados en espacios protegidos donde la carga ganadera mínima será 0,1 UGM/ha.

Puede verificar la integridad de una copia de este documento mediante la lectura del código QR adjunto o mediante el acceso a la dirección <https://ws050.juntadeandalucia.es/verificarFirma> indicando el código de VERIFICACIÓN

FIRMADO POR	RAQUEL MARIA ESPIN CRESPO	17/10/2024
VERIFICACIÓN	Pk2jmJDVJQXVSF7B6ESWF6FEMYA9VL	PÁG. 2937/3958





APELLIDOS Y NOMBRE / RAZÓN SOCIAL

MEDINA RASCON ANDRES

NIF
****5760*

EXPEDIENTE
1138537

RESOLUCIÓN
DENEGACIÓN DE LA AYUDA

DATOS DE MANTENIMIENTO UNIDADES

GRUPO DE PAGO	Sup. Dec. Admisible	Sup. Resuelta	Sobredecl.	% Sobredecl.
ZONAS DE LIMITACIONES NATURALES	0,00	0,00	0,00	0,00

RESUMEN DE PAGOS

	IMPORTE (Euros)			
	RESUELTO	FEADER	MAPA	CAPADR
A pagar	0,00	0,00	0,00	0,00

APLICACIÓN DE REDUCCIONES Y PENALIZACIONES (%)

Criterios de subvencionabilidad (1)	Presentación tardía	Omisión declaración	Condicionabilidad
100,00	0,00	0,00	0,00

IMPORTE (Euros)

Calculado(2)	Reducción	Penalización	Reducción adicional (3)	Penalización adicional	Resuelto	FEADER	MAPA	CAPADR
0,00 €	0,00 €	0,00 €	0,00 €	0,00 €	0,00 €	0,00 €	0,00 €	0,00 €
Importe Unitario:	54,00 €	Nuevo Importe Unitario:	0,00 €					

RECINTOS PROPUESTOS

REF.	REFERENCIA SIGPAC	CULTIVO	S/R	USO SIGPAC	Sup. Dec. admisible	Sup. Campo	Sup. Determ.	Sup. Resuelta
-1461348	23-085-008-00266-0001	OLIVAR	S		0,02		0,02	0,02
-1245556	23-085-008-00265-0002	OLIVAR	R		0,28		0,28	0,28
-456342	23-014-001-00014-0001	OLIVAR	R		1,02		1,02	1,02
-98764	23-014-002-00214-0001	OLIVAR	S		0,10		0,10	0,10
-12393	23-014-001-00323-0002	OLIVAR	S		0,41		0,41	0,41
4135137	23-014-001-00126-0001	OLIVAR	R		0,42		0,42	0,42
4135149	23-085-008-00265-0001	OLIVAR	R		0,55		0,55	0,55
4135264	23-085-008-00267-0001	OLIVAR	S		0,10		0,10	0,10
4139349	23-014-002-00204-0001	OLIVAR	S		0,12		0,12	0,12
4139363	23-014-002-00203-0002	OLIVAR	S		0,06		0,06	0,06
170000004821578	23-014-002-00188-0001	OLIVAR	S		0,01		0,01	0,01
170000004821579	23-014-002-00190-0001	OLIVAR	S		0,08		0,08	0,08
170000004821582	23-014-002-00192-0001	OLIVAR	S		0,21		0,21	0,21
170000004821583	23-014-002-00193-0001	OLIVAR	S		0,12		0,12	0,12
1700000005466673	23-014-001-00090-0001	OLIVAR	R		0,72		0,72	0,72
1700000005466674	23-014-001-00091-0001	OLIVAR	S		0,02		0,02	0,02
1700000005466675	23-014-001-00127-0001	OLIVAR	R		0,39		0,39	0,39
1700000005466676	23-057-008-00339-0002	OLIVAR	R		0,29		0,29	0,29
1700000005466677	23-014-002-00228-0001	OLIVAR	S		0,25		0,25	0,25
1700000005466678	23-014-002-00230-0001	OLIVAR	S		0,02		0,02	0,02
1700000005466679	23-014-003-00252-0001	OLIVAR	S		0,63		0,63	0,63
1700000005466681	23-014-019-00513-0001	OLIVAR	R		1,16		1,16	1,16
1700000005466682	23-057-008-00270-0001	OLIVAR	R		0,29		0,29	0,29
1700000005466683	23-014-002-00002-0001	OLIVAR	R		0,23		0,23	0,23

(1) Con incidencias que retienen pago o deniegan el expediente.

(2) Se calcula sobre superficie declarada admisible.

(3) Aplicación del artículo 16 bis del RD 147/2023.

(4) Expediente con algunos recintos de pastos permanentes ubicados en espacios protegidos donde la carga ganadera mínima será 0,1 UGM/ha.

Puede verificar la integridad de una copia de este documento mediante la lectura del código QR adjunto o mediante el acceso a la dirección <https://ws050.juntadeandalucia.es/verificarFirma> indicando el código de VERIFICACIÓN

FIRMADO POR	RAQUEL MARIA ESPIN CRESPO	17/10/2024	
VERIFICACIÓN	Pk2jmJDVJQXVSF7B6ESWF6FEMYA9VL	PÁG. 2938/3958	



INCIDENCIAS

INCIDENCIA DESCRIPCIÓN

2454	Solicitante de intervención 6613 cuyo regimen de afiliacion a la SS no es ni el sistema especial agrario(cuenta ajena) ni autonomo con actividad agraria.
74018	Productor que no es agricultor a título principal, según los datos del ejercicio fiscal n-1 y seguridad socia.
74053	Importe inferior a 100 Euros

(1) Con incidencias que retienen pago o deniegan el expediente.

(2) Se calcula sobre superficie declarada admisible.

(3) Aplicación del artículo 16 bis del RD 147/2023.

(4) Expediente con algunos recintos de pastos permanentes ubicados en espacios protegidos donde la carga ganadera mínima será 0,1 UGM/ha.

Puede verificar la integridad de una copia de este documento mediante la lectura del código QR adjunto o mediante el acceso a la dirección <https://ws050.juntadeandalucia.es/verificarFirma> indicando el código de VERIFICACIÓN

FIRMADO POR	RAQUEL MARIA ESPIN CRESPO	17/10/2024
VERIFICACIÓN	Pk2jmJDVJQXVSF7B6ESWF6FEMYA9VL	PÁG. 2939/3958





APELLIDOS Y NOMBRE / RAZÓN SOCIAL

MEDINA ZUHEROS MARIA DOLORES

NIF

****4598*

EXPEDIENTE

1090835

RESOLUCIÓN

DENEGACIÓN DE LA AYUDA

DATOS DE MANTENIMIENTO UNIDADES

GRUPO DE PAGO

ZONAS DE LIMITACIONES NATURALES

**Sup. Dec.
Admisible**

0,54

**Sup.
Resuelta**

0,54

Sobredecl.

0,00

% Sobredecl.

0,00

RESUMEN DE PAGOS

IMPORTE (Euros)

	RESUELTO	FEADER	MAPA	CAPADR
A pagar	0,00	0,00	0,00	0,00

APLICACIÓN DE REDUCCIONES Y PENALIZACIONES (%)

Crterios de subvencionabilidad (1)	Presentación tardía	Omisión declaración	Condicionalidad
100,00	0,00	0,00	0,00

IMPORTE (Euros)

Calculado(2)	Reducción	Penalización	Reducción Penalización (3)	Penalización adicional	Resuelto	FEADER	MAPA	CAPADR
29,16 €	0,00 €	0,00 €	0,00 €	0,00 €	0,00 €	0,00 €	0,00 €	0,00 €
Importe Unitario:	54,00 €	Nuevo Importe Unitario:	54,00 €					

RECINTOS PROPUESTOS

REF.	REFERENCIA SIGPAC	CULTIVO	S/R	USO SIGPAC	Sup. Dec. admisible	Sup. Campo	Sup. Determ.	Sup. Resuelta
170000006557507	23-003-002-00183-0001	OLIVAR	S		0,01		0,01	0,01
170000006557508	23-003-002-00184-0002	OLIVAR	S		0,51		0,51	0,51
170000006557509	23-003-002-00185-0001	OLIVAR	S		0,02		0,02	0,02

INCIDENCIAS

INCIDENCIA DESCRIPCIÓN

74053 Importe inferior a 100 Euros

(1) Con incidencias que retienen pago o deniegan el expediente.

(2) Se calcula sobre superficie declarada admisible.

(3) Aplicación del artículo 16 bis del RD 147/2023.

(4) Expediente con algunos recintos de pastos permanentes ubicados en espacios protegidos donde la carga ganadera mínima será 0,1 UGM/ha.

Puede verificar la integridad de una copia de este documento mediante la lectura del código QR adjunto o mediante el acceso a la dirección <https://ws050.juntadeandalucia.es/verificarFirma> indicando el código de VERIFICACIÓN

FIRMADO POR

RAQUEL MARIA ESPIN CRESPO

17/10/2024

VERIFICACIÓN

Pk2jmJDVJQXVSF7B6ESWF6FEMYA9VL

PÁG. 2940/3958





APELLIDOS Y NOMBRE / RAZÓN SOCIAL

MELERO ANGUIITA JESUS

NIF

***0175*

EXPEDIENTE

1132648

RESOLUCIÓN

DENEGACIÓN DE LA AYUDA

DATOS DE MANTENIMIENTO UNIDADES

GRUPO DE PAGO

ZONAS DE LIMITACIONES NATURALES

**Sup. Dec.
Admisible**

0,00

**Sup.
Resuelta**

0,00

Sobredecl.

0,00

% Sobredecl.

0,00

RESUMEN DE PAGOS

	IMPORTE (Euros)			
	RESUELTO	FEADER	MAPA	CAPADR
A pagar	0,00	0,00	0,00	0,00

APLICACIÓN DE REDUCCIONES Y PENALIZACIONES (%)

Crterios de subvencionabilidad (1)	Presentación tardía	Omisión declaración	Condicionalidad
100,00	0,00	0,00	0,00

IMPORTE (Euros)

Calculado(2)	Reducción	Penalización	Reducción Penalización (3)	Penalización adicional	Resuelto	FEADER	MAPA	CAPADR
0,00 €	0,00 €	0,00 €	0,00 €	0,00 €	0,00 €	0,00 €	0,00 €	0,00 €
Importe Unitario:	54,00 €	Nuevo Importe Unitario:	0,00 €					

RECINTOS PROPUESTOS

REF.	REFERENCIA SIGPAC	CULTIVO	S/R	USO SIGPAC	Sup. Dec. admisible	Sup. Campo	Sup. Determ.	Sup. Resuelta
-1533712	23-060-036-00046-0003	OLIVAR	S		0,01		0,01	0,01
1700000005525298	23-060-035-00049-0003	OLIVAR	S		0,02		0,02	0,02
1700000005525299	23-060-035-00050-0001	OLIVAR	S		1,10		1,10	1,10
1700000005525300	23-060-036-00052-0004	OLIVAR	S		0,49		0,49	0,49
1700000005525301	23-060-036-00022-0001	OLIVAR	S		0,07		0,07	0,07
1700000005525302	23-060-036-00025-0002	OLIVAR	S		0,06		0,06	0,06
1700000005525303	23-060-036-00026-0001	OLIVAR	S		0,27		0,27	0,27
1700000005525304	23-060-036-00046-0003	OLIVAR	S		0,39		0,39	0,39
1700000005525306	23-060-036-00045-0002	OLIVAR	S		0,37		0,37	0,37
1700000005525307	23-060-036-00046-0003	OLIVAR	S		0,03		0,03	0,03
1700000005525308	23-060-036-00045-0004	OLIVAR	S		0,02		0,02	0,02

INCIDENCIAS

INCIDENCIA DESCRIPCIÓN

74018	Productor que no es agricultor a título principal, según los datos del ejercicio fiscal n-1 y seguridad socia.
74053	Importe inferior a 100 Euros

(1) Con incidencias que retienen pago o deniegan el expediente.

(2) Se calcula sobre superficie declarada admisible.

(3) Aplicación del artículo 16 bis del RD 147/2023.

(4) Expediente con algunos recintos de pastos permanentes ubicados en espacios protegidos donde la carga ganadera mínima será 0,1 UGM/ha.

Puede verificar la integridad de una copia de este documento mediante la lectura del código QR adjunto o mediante el acceso a la dirección <https://ws050.juntadeandalucia.es/verificarFirma> indicando el código de VERIFICACIÓN

FIRMADO POR

RAQUEL MARIA ESPIN CRESPO

17/10/2024

VERIFICACIÓN

Pk2jmJDVJQXVSF7B6ESWF6FEMYA9VL

PÁG. 2941/3958





APELLIDOS Y NOMBRE / RAZÓN SOCIAL

MENA ALCANTARA ANA

NIF

****8718*

EXPEDIENTE

1086121

RESOLUCIÓN

DENEGACIÓN DE LA AYUDA

DATOS DE MANTENIMIENTO UNIDADES

GRUPO DE PAGO

ZONAS DE LIMITACIONES NATURALES

Sup. Dec. Admisible

0,00

Sup. Resuelta

0,00

Sobredecl.

0,00

% Sobredecl.

0,00

RESUMEN DE PAGOS

	IMPORTE (Euros)			
	RESUELTO	FEADER	MAPA	CAPADR
A pagar	0,00	0,00	0,00	0,00

APLICACIÓN DE REDUCCIONES Y PENALIZACIONES (%)

Crterios de subvencionabilidad (1)	Presentación tardía	Omisión declaración	Condicionalidad
100,00	0,00	0,00	0,00

IMPORTE (Euros)

Calculado(2)	Reducción	Penalización	Reducción Penalización (3)	Penalización adicional	Resuelto	FEADER	MAPA	CAPADR
0,00 €	0,00 €	0,00 €	0,00 €	0,00 €	0,00 €	0,00 €	0,00 €	0,00 €
Importe Unitario:	54,00 €	Nuevo Importe Unitario:	0,00 €					

(1) Con incidencias que retienen pago o deniegan el expediente.

(2) Se calcula sobre superficie declarada admisible.

(3) Aplicación del artículo 16 bis del RD 147/2023.

(4) Expediente con algunos recintos de pastos permanentes ubicados en espacios protegidos donde la carga ganadera mínima será 0,1 UGM/ha.

Puede verificar la integridad de una copia de este documento mediante la lectura del código QR adjunto o mediante el acceso a la dirección <https://ws050.juntadeandalucia.es/verificarFirma> indicando el código de VERIFICACIÓN

FIRMADO POR	RAQUEL MARIA ESPIN CRESPO	17/10/2024	
VERIFICACIÓN	Pk2jmJDVJQXVSF7B6ESWF6FEMYA9VL	PÁG. 2942/3958	



RECINTOS PROPUESTOS

REF.	REFERENCIA SIGPAC	CULTIVO	S/R	USO SIGPAC	Sup. Dec. admisible	Sup. Campo	Sup. Determ.	Sup. Resuelta
-468912	23-086-017-00229-0001	OLIVAR	S		0,02		0,02	0,02
-468910	23-086-017-00229-0001	OLIVAR	S		0,02		0,02	0,02
-468909	23-086-017-00217-0001	OLIVAR	S		0,02		0,02	0,02
170000005373261	23-027-019-00033-0002	OLIVAR	S		0,02		0,02	0,02
170000005373262	23-086-002-00095-0001	OLIVAR	S		0,20		0,20	0,20
170000005373263	23-086-002-00097-0001	OLIVAR	S		0,01		0,01	0,01
170000005373264	23-086-002-00094-0002	OLIVAR	S		0,11		0,11	0,11
170000005373265	23-086-002-00093-0003	OLIVAR	S		0,05		0,05	0,05
170000005373266	23-086-002-00092-0003	OLIVAR	S		0,02		0,02	0,02
170000005373271	23-086-009-00005-0001	OLIVAR	S		0,95		0,95	0,95
170000005373272	23-086-009-00412-0002	OLIVAR	S		0,03		0,03	0,03
170000005373273	23-086-002-00296-0003	OLIVAR	S		0,21		0,21	0,21
170000005373274	23-086-002-00296-0006	OLIVAR	S		0,04		0,04	0,04
170000005373275	23-086-010-00089-0001	OLIVAR	S		0,08		0,08	0,08
170000005373276	23-086-010-00090-0001	OLIVAR	S		2,52		2,52	2,52
170000005373277	23-086-010-00091-0001	OLIVAR	S		2,15		2,15	2,15
170000005373278	23-086-010-00092-0001	OLIVAR	S		2,14		2,14	2,14
170000005373279	23-086-010-00219-0001	OLIVAR	S		0,53		0,53	0,53
170000005373280	23-027-020-00009-0001	OLIVAR	S		2,53		2,53	2,53
170000005373281	23-027-020-00010-0001	OLIVAR	S		2,58		2,58	2,58
170000005373282	23-086-017-00052-0001	OLIVAR	S		0,51		0,51	0,51
170000005373283	23-086-017-00221-0001	OLIVAR	S		1,31		1,31	1,31
170000005373284	23-086-017-00225-0001	OLIVAR	S		0,01		0,01	0,01
170000005373285	23-086-017-00226-0001	OLIVAR	S		0,62		0,62	0,62
170000005373286	23-086-017-00227-0001	OLIVAR	S		0,28		0,28	0,28
170000005373287	23-086-017-00230-0001	OLIVAR	S		0,01		0,01	0,01
170000005373288	23-086-017-00258-0001	OLIVAR	S		0,01		0,01	0,01
170000005373289	23-086-010-00093-0001	OLIVAR	S		0,01		0,01	0,01
170000005373290	23-086-010-00094-0001	OLIVAR	S		2,08		2,08	2,08
170000005373291	23-086-010-00096-0001	OLIVAR	S		1,50		1,50	1,50
170000005373292	23-086-010-00097-0002	OLIVAR	S		0,40		0,40	0,40
170000005373293	23-086-010-00098-0003	OLIVAR	S		1,66		1,66	1,66
170000005373294	23-086-010-00099-0006	OLIVAR	S		0,02		0,02	0,02
170000005373295	23-086-010-00101-0002	OLIVAR	S		0,63		0,63	0,63
170000005373296	23-086-010-00214-0001	OLIVAR	S		0,63		0,63	0,63
170000005373297	23-086-010-00218-0001	OLIVAR	S		0,01		0,01	0,01
170000005373300	23-086-017-00196-0001	OLIVAR	S		0,94		0,94	0,94
170000005373301	23-086-017-00217-0003	OLIVAR	S		0,04		0,04	0,04
170000005373302	23-086-002-00087-0001	OLIVAR	S		0,34		0,34	0,34
170000005373303	23-086-002-00092-0005	OLIVAR	S		0,63		0,63	0,63
170000005373304	23-086-017-00220-0001	OLIVAR	S		0,02		0,02	0,02

INCIDENCIAS

INCIDENCIA DESCRIPCIÓN

- 2454 Solicitante de intervención 6613 cuyo regimen de afiliación a la SS no es ni el sistema especial agrario(cuenta ajena) ni autonomo con actividad agraria.
- 74018 Productor que no es agricultor a título principal, según los datos del ejercicio fiscal n-1 y seguridad socia.
- 74053 Importe inferior a 100 Euros

(1) Con incidencias que retienen pago o deniegan el expediente.
 (2) Se calcula sobre superficie declarada admisible.
 (3) Aplicación del artículo 16 bis del RD 147/2023.
 (4) Expediente con algunos recintos de pastos permanentes ubicados en espacios protegidos donde la carga ganadera mínima será 0,1 UGM/ha.

Puede verificar la integridad de una copia de este documento mediante la lectura del código QR adjunto o mediante el acceso a la dirección https://ws050.juntadeandalucia.es/verificarFirma indicando el código de VERIFICACIÓN			
FIRMADO POR	RAQUEL MARIA ESPIN CRESPO	17/10/2024	
VERIFICACIÓN	Pk2jmJDVJQXVSF7B6ESWF6FEMYA9VL	PÁG. 2943/3958	



APELLIDOS Y NOMBRE / RAZÓN SOCIAL

MENA JIMENEZ MIGUEL ANGEL

NIF

****2263*

EXPEDIENTE

1138171

RESOLUCIÓN

DENEGACIÓN DE LA AYUDA

DATOS DE MANTENIMIENTO UNIDADES

GRUPO DE PAGO

ZONAS DE LIMITACIONES NATURALES

**Sup. Dec.
Admisible**

0,65

**Sup.
Resuelta**

0,65

Sobredecl.

0,00

% Sobredecl.

0,00

RESUMEN DE PAGOS

	IMPORTE (Euros)			
	RESUELTO	FEADER	MAPA	CAPADR
A pagar	0,00	0,00	0,00	0,00

APLICACIÓN DE REDUCCIONES Y PENALIZACIONES (%)

Crterios de subvencionabilidad (1)	Presentación tardía	Omisión declaración	Condicionalidad
100,00	0,00	0,00	0,00

IMPORTE (Euros)

Calculado(2)	Reducción	Penalización	Reducción Penalización (3)	Penalización adicional	Resuelto	FEADER	MAPA	CAPADR
35,10 €	0,00 €	0,00 €	0,00 €	0,00 €	0,00 €	0,00 €	0,00 €	0,00 €
Importe Unitario:	54,00 €	Nuevo Importe Unitario:	54,00 €					

RECINTOS PROPUESTOS

REF.	REFERENCIA SIGPAC	CULTIVO	S/R	USO SIGPAC	Sup. Dec. admisible	Sup. Campo	Sup. Determ.	Sup. Resuelta
-904976	23-096-009-00006-0001	MEZCLA AVENA-TRIGO	R		0,09		0,09	0,09
-904974	23-096-009-00005-0007	MEZCLA AVENA-TRIGO	R		0,56		0,56	0,56

INCIDENCIAS

INCIDENCIA DESCRIPCIÓN

74053 Importe inferior a 100 Euros

(1) Con incidencias que retienen pago o deniegan el expediente.

(2) Se calcula sobre superficie declarada admisible.

(3) Aplicación del artículo 16 bis del RD 147/2023.

(4) Expediente con algunos recintos de pastos permanentes ubicados en espacios protegidos donde la carga ganadera mínima será 0,1 UGM/ha.

Puede verificar la integridad de una copia de este documento mediante la lectura del código QR adjunto o mediante el acceso a la dirección <https://ws050.juntadeandalucia.es/verificarFirma> indicando el código de VERIFICACIÓN

FIRMADO POR

RAQUEL MARIA ESPIN CRESPO

17/10/2024

VERIFICACIÓN

Pk2jmJDVJQXVSF7B6ESWF6FEMYA9VL

PÁG. 2944/3958





APELLIDOS Y NOMBRE / RAZÓN SOCIAL

MENDOZA CASTRO MARIA MERCEDES

NIF

***6140*

EXPEDIENTE

1260512

RESOLUCIÓN

DENEGACIÓN DE LA AYUDA

DATOS DE MANTENIMIENTO UNIDADES

GRUPO DE PAGO

ZONAS DE LIMITACIONES NATURALES

**Sup. Dec.
Admisible**

0,00

**Sup.
Resuelta**

0,00

Sobredecl.

0,00

% Sobredecl.

0,00

RESUMEN DE PAGOS

	IMPORTE (Euros)			
	RESUELTO	FEADER	MAPA	CAPADR
A pagar	0,00	0,00	0,00	0,00

APLICACIÓN DE REDUCCIONES Y PENALIZACIONES (%)

Crterios de subvencionabilidad (1)	Presentación tardía	Omisión declaración	Condicionalidad
100,00	0,00	0,00	0,00

IMPORTE (Euros)

Calculado(2)	Reducción	Penalización	Reducción adicional	Penalización adicional	Resuelto	FEADER	MAPA	CAPADR
0,00 €	0,00 €	0,00 €	0,00 €	0,00 €	0,00 €	0,00 €	0,00 €	0,00 €
Importe Unitario:	54,00 €	Nuevo Importe Unitario:	0,00 €					

RECINTOS PROPUESTOS

REF.	REFERENCIA SIGPAC	CULTIVO	S/R	USO SIGPAC	Sup. Dec. admisible	Sup. Campo	Sup. Determ.	Sup. Resuelta
-1071475	23-003-014-00027-0001	OLIVAR	R		0,17		0,17	0,17
-1071474	23-003-014-00028-0001	OLIVAR	R		2,09		2,09	2,09
7516593	23-003-022-00168-0010	OLIVAR	R		0,05		0,05	0,05
7516596	23-003-022-00168-0008	OLIVAR	R		4,81		4,81	4,81
1700000005613064	23-003-035-00203-0002	OLIVAR	S		0,04		0,04	0,04
1700000005613065	23-003-035-00204-0009	OLIVAR	R		2,62		2,62	2,62
1700000005613069	23-003-021-00164-0006	OLIVAR	R		0,93		0,93	0,93
1700000005613071	23-003-021-00164-0007	OLIVAR	R		2,72		2,72	2,72
1700000005613073	23-003-035-00204-0007	OLIVAR	R		0,41		0,41	0,41
1700000005923307	23-003-022-00168-0006	OLIVAR	R		0,10		0,10	0,06
1700000005923308	23-003-022-00169-0001	OLIVAR	S		0,01		0,01	0,01

INCIDENCIAS

INCIDENCIA DESCRIPCIÓN

- 218 Superficie bruta de cruce en un recinto en el conjunto de las solicitudes supera superficie total que SIGPAC establece para él.
Recinto:23-003-022-00168-00006 Cultivo:101010 OLIVAR-PICUAL Regadío Suma de superficies declaradas para este recinto por todos los solicitantes (Áreas):14 Superficie SIGPAC medida para este recinto (Áreas):10 Exceso de superficie declarada (Hectáreas):0,04 Suma de superficies declaradas para este recinto por el solicitante (Áreas):10
- 74018 Productor que no es agricultor a título principal, según los datos del ejercicio fiscal n-1 y seguridad socia.
- 74053 Importe inferior a 100 Euros

(1) Con incidencias que retienen pago o deniegan el expediente.

(2) Se calcula sobre superficie declarada admisible.

(3) Aplicación del artículo 16 bis del RD 147/2023.

(4) Expediente con algunos recintos de pastos permanentes ubicados en espacios protegidos donde la carga ganadera mínima será 0,1 UGM/ha.

Puede verificar la integridad de una copia de este documento mediante la lectura del código QR adjunto o mediante el acceso a la dirección <https://ws050.juntadeandalucia.es/verificarFirma> indicando el código de VERIFICACIÓN

FIRMADO POR

RAQUEL MARIA ESPIN CRESPO

17/10/2024

VERIFICACIÓN

Pk2jmJDVJQXVSF7B6ESWF6FEMYA9VL

PÁG. 2945/3958





APELLIDOS Y NOMBRE / RAZÓN SOCIAL

MERIDA GALLARDO FERNANDO ANTONIO

NIF

****4778*

EXPEDIENTE

1162880

RESOLUCIÓN

DENEGACIÓN DE LA AYUDA

DATOS DE MANTENIMIENTO UNIDADES

GRUPO DE PAGO

ZONAS DE LIMITACIONES NATURALES

**Sup. Dec.
Admisible**

0,00

**Sup.
Resuelta**

0,00

Sobredecl.

0,00

% Sobredecl.

0,00

RESUMEN DE PAGOS

IMPORTE (Euros)

	RESUELTO	FEADER	MAPA	CAPADR
A pagar	0,00	0,00	0,00	0,00

APLICACIÓN DE REDUCCIONES Y PENALIZACIONES (%)

Criterios de subvencionabilidad (1)	Presentación tardía	Omisión declaración	Condicionalidad
100,00	0,00	0,00	0,00

IMPORTE (Euros)

Calculado(2)	Reducción	Penalización	Reducción Penalización (3)	Penalización adicional	Resuelto	FEADER	MAPA	CAPADR
0,00 €	0,00 €	0,00 €	0,00 €	0,00 €	0,00 €	0,00 €	0,00 €	0,00 €
Importe Unitario:	54,00 €	Nuevo Importe Unitario:	0,00 €					

RECINTOS PROPUESTOS

REF.	REFERENCIA SIGPAC	CULTIVO	S/R	USO SIGPAC	Sup. Dec. admisible	Sup. Campo	Sup. Determ.	Sup. Resuelta
-1103359	23-003-035-00305-0003	OLIVAR	S		0,54		0,54	0,54
1700000006336994	23-003-035-00306-0001	OLIVAR	S		0,62		0,62	0,62
1700000006336995	23-003-035-00667-0004	OLIVAR	S		0,46		0,46	0,46
1700000006336996	23-003-035-00691-0001	OLIVAR	S		0,36		0,36	0,36
1700000006336997	23-003-035-00735-0002	OLIVAR	S		0,06		0,06	0,06

INCIDENCIAS

INCIDENCIA DESCRIPCIÓN

2454	Solicitante de intervención 6613 cuyo regimen de afiliacion a la SS no es ni el sistema especial agrario(cuenta ajena) ni autonomo con actividad agraria.
74018	Productor que no es agricultor a titulo principal, según los datos del ejercicio fiscal n-1 y seguridad socia.
74053	Importe inferior a 100 Euros

(1) Con incidencias que retienen pago o deniegan el expediente.

(2) Se calcula sobre superficie declarada admisible.

(3) Aplicación del artículo 16 bis del RD 147/2023.

(4) Expediente con algunos recintos de pastos permanentes ubicados en espacios protegidos donde la carga ganadera mínima será 0,1 UGM/ha.

Puede verificar la integridad de una copia de este documento mediante la lectura del código QR adjunto o mediante el acceso a la dirección <https://ws050.juntadeandalucia.es/verificarFirma> indicando el código de VERIFICACIÓN

FIRMADO POR

RAQUEL MARIA ESPIN CRESPO

17/10/2024

VERIFICACIÓN

Pk2jmJDVJQXVSF7B6ESWF6FEMYA9VL

PÁG. 2946/3958





APELLIDOS Y NOMBRE / RAZÓN SOCIAL

MERIDA GALLARDO MIGUEL

NIF

****3853*

EXPEDIENTE

1162829

RESOLUCIÓN

DENEGACIÓN DE LA AYUDA

DATOS DE MANTENIMIENTO UNIDADES

GRUPO DE PAGO

ZONAS DE LIMITACIONES NATURALES

**Sup. Dec.
Admisible**

0,00

**Sup.
Resuelta**

0,00

Sobredecl.

0,00

% Sobredecl.

0,00

RESUMEN DE PAGOS

	IMPORTE (Euros)			
	RESUELTO	FEADER	MAPA	CAPADR
A pagar	0,00	0,00	0,00	0,00

APLICACIÓN DE REDUCCIONES Y PENALIZACIONES (%)

Crterios de subvencionabilidad (1)	Presentación tardía	Omisión declaración	Condicionalidad
100,00	0,00	0,00	0,00

IMPORTE (Euros)

Calculado(2)	Reducción	Penalización	Reducción Penalización (3)	Penalización adicional	Resuelto	FEADER	MAPA	CAPADR
0,00 €	0,00 €	0,00 €	0,00 €	0,00 €	0,00 €	0,00 €	0,00 €	0,00 €
Importe Unitario:	54,00 €	Nuevo Importe Unitario:	0,00 €					

RECINTOS PROPUESTOS

REF.	REFERENCIA SIGPAC	CULTIVO	S/R	USO SIGPAC	Sup. Dec. admisible	Sup. Campo	Sup. Determ.	Sup. Resuelta
1700000006337222	23-003-035-00305-0003	OLIVAR	S		0,08		0,08	0,08
1700000006337223	23-003-035-00305-0003	OLIVAR	S		0,49		0,49	0,49
1700000006337224	23-003-035-00691-0001	OLIVAR	S		0,09		0,09	0,09
1700000006337225	23-003-035-00692-0094	OLIVAR	S		0,16		0,16	0,16
1700000006337226	23-003-035-00735-0002	OLIVAR	S		0,05		0,05	0,05
1700000006337227	23-003-035-00736-0003	OLIVAR	S		0,03		0,03	0,03
1700000006337228	23-003-035-00737-0094	OLIVAR	S		0,16		0,16	0,00
1700000006337229	23-003-035-00738-0003	OLIVAR	S		0,02		0,02	0,02
1700000006337230	23-003-035-00305-0003	OLIVAR	S		0,20		0,20	0,20
1700000006337231	23-003-035-00667-0004	OLIVAR	S		0,72		0,72	0,72
1700000006337232	23-003-035-00691-0001	OLIVAR	S		0,03		0,03	0,03

INCIDENCIAS

INCIDENCIA DESCRIPCIÓN

242	Recinto pendiente de acreditación de titularidad. Recinto:23-003-035-00737-00094 Cultivo:101010 OLIVAR-PICUAL Secano
2454	Solicitante de intervención 6613 cuyo regimen de afiliación a la SS no es ni el sistema especial agrario(cuenta ajena) ni autonomo con actividad agraria.
74018	Productor que no es agricultor a título principal, según los datos del ejercicio fiscal n-1 y seguridad socia.
74053	Importe inferior a 100 Euros

(1) Con incidencias que retienen pago o deniegan el expediente.

(2) Se calcula sobre superficie declarada admisible.

(3) Aplicación del artículo 16 bis del RD 147/2023.

(4) Expediente con algunos recintos de pastos permanentes ubicados en espacios protegidos donde la carga ganadera mínima será 0,1 UGM/ha.

Puede verificar la integridad de una copia de este documento mediante la lectura del código QR adjunto o mediante el acceso a la dirección <https://ws050.juntadeandalucia.es/verificarFirma> indicando el código de VERIFICACIÓN

FIRMADO POR

RAQUEL MARIA ESPIN CRESPO

17/10/2024

VERIFICACIÓN

Pk2jmJDVJQXVSF7B6ESWF6FEMYA9VL

PÁG. 2947/3958





APELLIDOS Y NOMBRE / RAZÓN SOCIAL

MESA CERVERA RAFAEL

NIF

***4614*

EXPEDIENTE

1043162

RESOLUCIÓN

DENEGACIÓN DE LA AYUDA

DATOS DE MANTENIMIENTO UNIDADES

GRUPO DE PAGO

ZONAS DE LIMITACIONES NATURALES

**Sup. Dec.
Admisible**

0,00

**Sup.
Resuelta**

0,00

Sobredecl.

0,00

% Sobredecl.

0,00

RESUMEN DE PAGOS

IMPORTE (Euros)

	RESUELTO	FEADER	MAPA	CAPADR
A pagar	0,00	0,00	0,00	0,00

APLICACIÓN DE REDUCCIONES Y PENALIZACIONES (%)

Criterios de subvencionabilidad (1)	Presentación tardía	Omisión declaración	Condicionabilidad
100,00	0,00	0,00	0,00

IMPORTE (Euros)

Calculado(2)	Reducción	Penalización	Reducción Penalización (3)	Penalización adicional	Resuelto	FEADER	MAPA	CAPADR
0,00 €	0,00 €	0,00 €	0,00 €	0,00 €	0,00 €	0,00 €	0,00 €	0,00 €
Importe Unitario:	54,00 €	Nuevo Importe Unitario:	0,00 €					

RECINTOS PROPUESTOS

REF.	REFERENCIA SIGPAC	CULTIVO	S/R	USO SIGPAC	Sup. Dec. admisible	Sup. Campo	Sup. Determ.	Sup. Resuelta
170000005206134	23-003-008-00201-0001	OLIVAR	S		2,10		2,10	2,10
170000005206135	23-003-008-00229-0001	OLIVAR	S		0,23		0,23	0,23
170000005206151	23-003-008-00201-0007	OLIVAR	S		0,60		0,60	0,60

INCIDENCIAS

INCIDENCIA DESCRIPCIÓN

2454	Solicitante de intervención 6613 cuyo regimen de afiliacion a la SS no es ni el sistema especial agrario(cuenta ajena) ni autonomo con actividad agraria.
74018	Productor que no es agricultor a título principal, según los datos del ejercicio fiscal n-1 y seguridad socia.
74053	Importe inferior a 100 Euros

(1) Con incidencias que retienen pago o deniegan el expediente.

(2) Se calcula sobre superficie declarada admisible.

(3) Aplicación del artículo 16 bis del RD 147/2023.

(4) Expediente con algunos recintos de pastos permanentes ubicados en espacios protegidos donde la carga ganadera mínima será 0,1 UGM/ha.

Puede verificar la integridad de una copia de este documento mediante la lectura del código QR adjunto o mediante el acceso a la dirección <https://ws050.juntadeandalucia.es/verificarFirma> indicando el código de VERIFICACIÓN

FIRMADO POR

RAQUEL MARIA ESPIN CRESPO

17/10/2024

VERIFICACIÓN

Pk2jmJDVJQXVSF7B6ESWF6FEMYA9VL

PÁG. 2948/3958





APELLIDOS Y NOMBRE / RAZÓN SOCIAL

MESA JIMENEZ TOMAS

NIF
***0158*

EXPEDIENTE
1161402

RESOLUCIÓN
DENEGACIÓN DE LA AYUDA

DATOS DE MANTENIMIENTO UNIDADES

GRUPO DE PAGO

ZONAS DE LIMITACIONES NATURALES

Sup. Dec. Admisible	Sup. Resuelta	Sobredecl.	% Sobredecl.
1,42	1,42	0,00	0,00

RESUMEN DE PAGOS

	IMPORTE (Euros)			
	RESUELTO	FEADER	MAPA	CAPADR
A pagar	0,00	0,00	0,00	0,00

APLICACIÓN DE REDUCCIONES Y PENALIZACIONES (%)

Criterios de subvencionabilidad (1)	Presentación tardía	Omisión declaración	Condicionalidad
100,00	0,00	0,00	0,00

IMPORTE (Euros)

Calculado(2)	Reducción	Penalización	Reducción Penalización (3)	Penalización adicional	Resuelto	FEADER	MAPA	CAPADR
76,68 €	0,00 €	0,00 €	0,00 €	0,00 €	0,00 €	0,00 €	0,00 €	0,00 €
Importe Unitario:	54,00 €	Nuevo Importe Unitario:	54,00 €					

RECINTOS PROPUESTOS

REF.	REFERENCIA SIGPAC	CULTIVO	S/R	USO SIGPAC	Sup. Dec. admisible	Sup. Campo	Sup. Determ.	Sup. Resuelta
170000005181158	14-004-012-00010-0003	OLIVAR	S		0,84		0,84	0,84
170000005181159	14-004-012-00011-0002	OLIVAR	S		0,58		0,58	0,58

INCIDENCIAS

INCIDENCIA DESCRIPCIÓN

74053 Importe inferior a 100 Euros

(1) Con incidencias que retienen pago o deniegan el expediente.

(2) Se calcula sobre superficie declarada admisible.

(3) Aplicación del artículo 16 bis del RD 147/2023.

(4) Expediente con algunos recintos de pastos permanentes ubicados en espacios protegidos donde la carga ganadera mínima será 0,1 UGM/ha.

Puede verificar la integridad de una copia de este documento mediante la lectura del código QR adjunto o mediante el acceso a la dirección <https://ws050.juntadeandalucia.es/verificarFirma> indicando el código de VERIFICACIÓN

FIRMADO POR	RAQUEL MARIA ESPIN CRESPO	17/10/2024
VERIFICACIÓN	Pk2jmJDVJQXVSF7B6ESWF6FEMYA9VL	PÁG. 2949/3958





APELLIDOS Y NOMBRE / RAZÓN SOCIAL

MESA SANCHEZ ISABEL

NIF

****2084*

EXPEDIENTE

1156481

RESOLUCIÓN

DENEGACIÓN DE LA AYUDA

DATOS DE MANTENIMIENTO UNIDADES

GRUPO DE PAGO

ZONAS DE LIMITACIONES NATURALES

**Sup. Dec.
Admisible**

1,36

**Sup.
Resuelta**

1,36

Sobredecl.

0,00

% Sobredecl.

0,00

RESUMEN DE PAGOS

	IMPORTE (Euros)			
	RESUELTO	FEADER	MAPA	CAPADR
A pagar	0,00	0,00	0,00	0,00

APLICACIÓN DE REDUCCIONES Y PENALIZACIONES (%)

Crterios de subvencionabilidad (1)	Presentación tardía	Omisión declaración	Condicionalidad
100,00	0,00	0,00	0,00

IMPORTE (Euros)

Calculado(2)	Reducción	Penalización	Reducción Penalización (3)	Penalización adicional	Resuelto	FEADER	MAPA	CAPADR
73,44 €	0,00 €	0,00 €	0,00 €	0,00 €	0,00 €	0,00 €	0,00 €	0,00 €
Importe Unitario:	54,00 €	Nuevo Importe Unitario:	54,00 €					

RECINTOS PROPUESTOS

REF.	REFERENCIA SIGPAC	CULTIVO	S/R	USO SIGPAC	Sup. Dec. admisible	Sup. Campo	Sup. Determ.	Sup. Resuelta
4634883	23-061-010-00081-0002	OLIVAR	S		0,84		0,84	0,84
4634884	23-061-010-09013-0001	OLIVAR	S		0,52		0,52	0,52

INCIDENCIAS

INCIDENCIA DESCRIPCIÓN

74053 Importe inferior a 100 Euros

(1) Con incidencias que retienen pago o deniegan el expediente.

(2) Se calcula sobre superficie declarada admisible.

(3) Aplicación del artículo 16 bis del RD 147/2023.

(4) Expediente con algunos recintos de pastos permanentes ubicados en espacios protegidos donde la carga ganadera mínima será 0,1 UGM/ha.

Puede verificar la integridad de una copia de este documento mediante la lectura del código QR adjunto o mediante el acceso a la dirección <https://ws050.juntadeandalucia.es/verificarFirma> indicando el código de VERIFICACIÓN

FIRMADO POR

RAQUEL MARIA ESPIN CRESPO

17/10/2024

VERIFICACIÓN

Pk2jmJDVJQXVSF7B6ESWF6FEMYA9VL

PÁG. 2950/3958





APELLIDOS Y NOMBRE / RAZÓN SOCIAL

MILLA EXPOSITO MARIA DEL PILAR

NIF

***6701*

EXPEDIENTE

1210403

RESOLUCIÓN

DENEGACIÓN DE LA AYUDA

DATOS DE MANTENIMIENTO UNIDADES

GRUPO DE PAGO

ZONAS DE LIMITACIONES NATURALES

**Sup. Dec.
Admisible**

1,14

**Sup.
Resuelta**

1,14

Sobredecl.

0,00

% Sobredecl.

0,00

RESUMEN DE PAGOS

	IMPORTE (Euros)			
	RESUELTO	FEADER	MAPA	CAPADR
A pagar	0,00	0,00	0,00	0,00

APLICACIÓN DE REDUCCIONES Y PENALIZACIONES (%)

Crterios de subvencionabilidad (1)	Presentación tardía	Omisión declaración	Condicionalidad
100,00	0,00	0,00	0,00

IMPORTE (Euros)

Calculado(2)	Reducción	Penalización	Reducción Penalización (3)	Penalización adicional	Resuelto	FEADER	MAPA	CAPADR
61,56 €	0,00 €	0,00 €	0,00 €	0,00 €	0,00 €	0,00 €	0,00 €	0,00 €
Importe Unitario:	54,00 €	Nuevo Importe Unitario:	54,00 €					

RECINTOS PROPUESTOS

REF.	REFERENCIA SIGPAC	CULTIVO	S/R	USO SIGPAC	Sup. Dec. admisible	Sup. Campo	Sup. Determ.	Sup. Resuelta
170000005932644	23-060-039-00056-0008	OLIVAR	S		0,01		0,01	0,01
170000005932653	23-060-039-00041-0002	OLIVAR	S		1,10		1,10	1,10
170000005932664	23-060-039-00055-0003	OLIVAR	S		0,03		0,03	0,03

INCIDENCIAS

INCIDENCIA DESCRIPCIÓN

74053 Importe inferior a 100 Euros

(1) Con incidencias que retienen pago o deniegan el expediente.

(2) Se calcula sobre superficie declarada admisible.

(3) Aplicación del artículo 16 bis del RD 147/2023.

(4) Expediente con algunos recintos de pastos permanentes ubicados en espacios protegidos donde la carga ganadera mínima será 0,1 UGM/ha.

Puede verificar la integridad de una copia de este documento mediante la lectura del código QR adjunto o mediante el acceso a la dirección <https://ws050.juntadeandalucia.es/verificarFirma> indicando el código de VERIFICACIÓN

FIRMADO POR	RAQUEL MARIA ESPIN CRESPO	17/10/2024	
VERIFICACIÓN	Pk2jmJDVJQXVSF7B6ESWF6FEMYA9VL	PÁG. 2951/3958	



APELLIDOS Y NOMBRE / RAZÓN SOCIAL

MILLA JIMENEZ TOMAS

NIF

****3489*

EXPEDIENTE

1220004

RESOLUCIÓN

DENEGACIÓN DE LA AYUDA

DATOS DE MANTENIMIENTO UNIDADES

GRUPO DE PAGO

ZONAS DE LIMITACIONES NATURALES

**Sup. Dec.
Admisible**

0,00

**Sup.
Resuelta**

0,00

Sobredecl.

0,00

% Sobredecl.

0,00

RESUMEN DE PAGOS

IMPORTE (Euros)

	RESUELTO	FEADER	MAPA	CAPADR
A pagar	0,00	0,00	0,00	0,00

APLICACIÓN DE REDUCCIONES Y PENALIZACIONES (%)

Crterios de subvencionabilidad (1)	Presentación tardía	Omisión declaración	Condicionalidad
100,00	0,00	0,00	0,00

IMPORTE (Euros)

Calculado(2)	Reducción	Penalización	Reducción Penalización (3)	Penalización adicional	Resuelto	FEADER	MAPA	CAPADR
0,00 €	0,00 €	0,00 €	0,00 €	0,00 €	0,00 €	0,00 €	0,00 €	0,00 €
Importe Unitario:	54,00 €	Nuevo Importe Unitario:	0,00 €					

RECINTOS PROPUESTOS

REF.	REFERENCIA SIGPAC	CULTIVO	S/R	USO SIGPAC	Sup. Dec. admisible	Sup. Campo	Sup. Determ.	Sup. Resuelta
170000006000137	23-060-013-00236-0001	OLIVAR	S		0,63		0,63	0,63
170000006000138	23-060-013-00238-0001	OLIVAR	S		0,13		0,13	0,13
170000006000142	23-060-013-00237-0001	OLIVAR	S		0,14		0,14	0,14

INCIDENCIAS

INCIDENCIA DESCRIPCIÓN

2454	Solicitante de intervención 6613 cuyo regimen de afiliacion a la SS no es ni el sistema especial agrario(cuenta ajena) ni autonomo con actividad agraria.
74018	Productor que no es agricultor a título principal, según los datos del ejercicio fiscal n-1 y seguridad socia.
74053	Importe inferior a 100 Euros

(1) Con incidencias que retienen pago o deniegan el expediente.

(2) Se calcula sobre superficie declarada admisible.

(3) Aplicación del artículo 16 bis del RD 147/2023.

(4) Expediente con algunos recintos de pastos permanentes ubicados en espacios protegidos donde la carga ganadera mínima será 0,1 UGM/ha.

Puede verificar la integridad de una copia de este documento mediante la lectura del código QR adjunto o mediante el acceso a la dirección <https://ws050.juntadeandalucia.es/verificarFirma> indicando el código de VERIFICACIÓN

FIRMADO POR

RAQUEL MARIA ESPIN CRESPO

17/10/2024

VERIFICACIÓN

Pk2jmJDVJQXVSF7B6ESWF6FEMYA9VL

PÁG. 2952/3958





APELLIDOS Y NOMBRE / RAZÓN SOCIAL

MILLA LOPEZ MARIA DOLORES

NIF

****2863*

EXPEDIENTE

1186880

RESOLUCIÓN

DENEGACIÓN DE LA AYUDA

DATOS DE MANTENIMIENTO UNIDADES

GRUPO DE PAGO

ZONAS DE LIMITACIONES NATURALES

**Sup. Dec.
Admisible**

1,19

**Sup.
Resuelta**

1,19

Sobredecl.

0,00

% Sobredecl.

0,00

RESUMEN DE PAGOS

	IMPORTE (Euros)			
	RESUELTO	FEADER	MAPA	CAPADR
A pagar	0,00	0,00	0,00	0,00

APLICACIÓN DE REDUCCIONES Y PENALIZACIONES (%)

Crterios de subvencionabilidad (1)	Presentación tardía	Omisión declaración	Condicionalidad
100,00	0,00	0,00	0,00

IMPORTE (Euros)

Calculado(2)	Reducción	Penalización	Reducción Penalización (3)	Penalización adicional	Resuelto	FEADER	MAPA	CAPADR
64,26 €	0,00 €	0,00 €	0,00 €	0,00 €	0,00 €	0,00 €	0,00 €	0,00 €
Importe Unitario:	54,00 €	Nuevo Importe Unitario:	54,00 €					

RECINTOS PROPUESTOS

REF.	REFERENCIA SIGPAC	CULTIVO	S/R	USO SIGPAC	Sup. Dec. admisible	Sup. Campo	Sup. Determ.	Sup. Resuelta
170000002962477	23-060-028-00241-0001	OLIVAR	S		1,19		1,19	1,19

INCIDENCIAS

INCIDENCIA DESCRIPCIÓN

74053 Importe inferior a 100 Euros

(1) Con incidencias que retienen pago o deniegan el expediente.

(2) Se calcula sobre superficie declarada admisible.

(3) Aplicación del artículo 16 bis del RD 147/2023.

(4) Expediente con algunos recintos de pastos permanentes ubicados en espacios protegidos donde la carga ganadera mínima será 0,1 UGM/ha.

Puede verificar la integridad de una copia de este documento mediante la lectura del código QR adjunto o mediante el acceso a la dirección <https://ws050.juntadeandalucia.es/verificarFirma> indicando el código de VERIFICACIÓN

FIRMADO POR	RAQUEL MARIA ESPIN CRESPO	17/10/2024	
VERIFICACIÓN	Pk2jmJDVJQXVSF7B6ESWF6FEMYA9VL	PÁG. 2953/3958	



APELLIDOS Y NOMBRE / RAZÓN SOCIAL

MILLA MILLA JOSE

NIF

***9425*

EXPEDIENTE

1012068

RESOLUCIÓN

DENEGACIÓN DE LA AYUDA

DATOS DE MANTENIMIENTO UNIDADES

GRUPO DE PAGO

ZONAS DE LIMITACIONES NATURALES

**Sup. Dec.
Admisible**

1,08

**Sup.
Resuelta**

1,08

Sobredecl.

0,00

% Sobredecl.

0,00

RESUMEN DE PAGOS

	IMPORTE (Euros)			
	RESUELTO	FEADER	MAPA	CAPADR
A pagar	0,00	0,00	0,00	0,00

APLICACIÓN DE REDUCCIONES Y PENALIZACIONES (%)

Crterios de subvencionabilidad (1)	Presentación tardía	Omisión declaración	Condicionalidad
100,00	0,00	0,00	0,00

IMPORTE (Euros)

Calculado(2)	Reducción	Penalización	Reducción Penalización (3)	Penalización adicional	Resuelto	FEADER	MAPA	CAPADR
58,32 €	0,00 €	0,00 €	0,00 €	0,00 €	0,00 €	0,00 €	0,00 €	0,00 €
Importe Unitario:	54,00 €	Nuevo Importe Unitario:	54,00 €					

RECINTOS PROPUESTOS

REF.	REFERENCIA SIGPAC	CULTIVO	S/R	USO SIGPAC	Sup. Dec. admisible	Sup. Campo	Sup. Determ.	Sup. Resuelta
-1025297	23-060-038-00034-0004	OLIVAR	S		0,24		0,24	0,24
1700000005270499	23-060-038-00034-0003	OLIVAR	S		0,79		0,79	0,79
1700000005270500	23-060-038-00035-0003	OLIVAR	S		0,05		0,05	0,05

INCIDENCIAS

INCIDENCIA DESCRIPCIÓN

74053 Importe inferior a 100 Euros

(1) Con incidencias que retienen pago o deniegan el expediente.

(2) Se calcula sobre superficie declarada admisible.

(3) Aplicación del artículo 16 bis del RD 147/2023.

(4) Expediente con algunos recintos de pastos permanentes ubicados en espacios protegidos donde la carga ganadera mínima será 0,1 UGM/ha.

Puede verificar la integridad de una copia de este documento mediante la lectura del código QR adjunto o mediante el acceso a la dirección <https://ws050.juntadeandalucia.es/verificarFirma> indicando el código de VERIFICACIÓN

FIRMADO POR

RAQUEL MARIA ESPIN CRESPO

17/10/2024

VERIFICACIÓN

Pk2jmJDVJQXVSF7B6ESWF6FEMYA9VL

PÁG. 2954/3958





APELLIDOS Y NOMBRE / RAZÓN SOCIAL

MILLA MILLA MARIA ISABEL

NIF
****1166*

EXPEDIENTE

1119783

RESOLUCIÓN

DENEGACIÓN DE LA AYUDA

DATOS DE MANTENIMIENTO UNIDADES

GRUPO DE PAGO

ZONAS DE LIMITACIONES NATURALES

Sup. Dec. Admisible	Sup. Resuelta	Sobredecl.	% Sobredecl.
0,79	0,79	0,00	0,00

RESUMEN DE PAGOS

	IMPORTE (Euros)			
	RESUELTO	FEADER	MAPA	CAPADR
A pagar	0,00	0,00	0,00	0,00

APLICACIÓN DE REDUCCIONES Y PENALIZACIONES (%)

Criterios de subvencionabilidad (1)	Presentación tardía	Omisión declaración	Condicionabilidad
100,00	0,00	0,00	0,00

IMPORTE (Euros)

Calculado(2)	Reducción	Penalización	Reducción Penalización (3)	Penalización adicional	Resuelto	FEADER	MAPA	CAPADR
42,66 €	0,00 €	0,00 €	0,00 €	0,00 €	0,00 €	0,00 €	0,00 €	0,00 €
Importe Unitario:	54,00 €	Nuevo Importe Unitario:	54,00 €					

RECINTOS PROPUESTOS

REF.	REFERENCIA SIGPAC	CULTIVO	S/R	USO SIGPAC	Sup. Dec. admisible	Sup. Campo	Sup. Determ.	Sup. Resuelta
170000005387422	23-060-037-00092-0001	OLIVAR	S		0,75		0,75	0,75
170000005387423	23-060-037-09012-0007	OLIVAR	S		0,04		0,04	0,04

INCIDENCIAS

INCIDENCIA DESCRIPCIÓN

74053 Importe inferior a 100 Euros

(1) Con incidencias que retienen pago o deniegan el expediente.

(2) Se calcula sobre superficie declarada admisible.

(3) Aplicación del artículo 16 bis del RD 147/2023.

(4) Expediente con algunos recintos de pastos permanentes ubicados en espacios protegidos donde la carga ganadera mínima será 0,1 UGM/ha.

Puede verificar la integridad de una copia de este documento mediante la lectura del código QR adjunto o mediante el acceso a la dirección <https://ws050.juntadeandalucia.es/verificarFirma> indicando el código de VERIFICACIÓN

FIRMADO POR

RAQUEL MARIA ESPIN CRESPO

17/10/2024

VERIFICACIÓN

Pk2jmJDVJQXVSF7B6ESWF6FEMYA9VL

PÁG. 2955/3958





APELLIDOS Y NOMBRE / RAZÓN SOCIAL

MILLAN CAMBRA JESUS

NIF

****2792*

EXPEDIENTE

1077000

RESOLUCIÓN

DENEGACIÓN DE LA AYUDA

DATOS DE MANTENIMIENTO UNIDADES

GRUPO DE PAGO

ZONAS DE LIMITACIONES NATURALES

**Sup. Dec.
Admisible**

0,00

**Sup.
Resuelta**

0,00

Sobredecl.

0,00

% Sobredecl.

0,00

RESUMEN DE PAGOS

IMPORTE (Euros)

	RESUELTO	FEADER	MAPA	CAPADR
A pagar	0,00	0,00	0,00	0,00

APLICACIÓN DE REDUCCIONES Y PENALIZACIONES (%)

Crterios de subvencionabilidad (1)	Presentación tardía	Omisión declaración	Condicionalidad
100,00	0,00	0,00	0,00

IMPORTE (Euros)

Calculado(2)	Reducción	Penalización	Reducción Penalización (3)	Penalización adicional	Resuelto	FEADER	MAPA	CAPADR
0,00 €	0,00 €	0,00 €	0,00 €	0,00 €	0,00 €	0,00 €	0,00 €	0,00 €
Importe Unitario:	54,00 €	Nuevo Importe Unitario:	0,00 €					

INCIDENCIAS

INCIDENCIA DESCRIPCIÓN

74051	Solicitante de intervención 6613, que no declara ningun recinto en zona desfavorecida.
74053	Importe inferior a 100 Euros

(1) Con incidencias que retienen pago o deniegan el expediente.

(2) Se calcula sobre superficie declarada admisible.

(3) Aplicación del artículo 16 bis del RD 147/2023.

(4) Expediente con algunos recintos de pastos permanentes ubicados en espacios protegidos donde la carga ganadera mínima será 0,1 UGM/ha.

Puede verificar la integridad de una copia de este documento mediante la lectura del código QR adjunto o mediante el acceso a la dirección <https://ws050.juntadeandalucia.es/verificarFirma> indicando el código de VERIFICACIÓN

FIRMADO POR	RAQUEL MARIA ESPIN CRESPO	17/10/2024	
VERIFICACIÓN	Pk2jmJDVJQXVSF7B6ESWF6FEMYA9VL	PÁG. 2956/3958	



APELLIDOS Y NOMBRE / RAZÓN SOCIAL

MILLAN GARCIA SALVADOR

NIF

***0191*

EXPEDIENTE

1137314

RESOLUCIÓN

DENEGACIÓN DE LA AYUDA

DATOS DE MANTENIMIENTO UNIDADES

GRUPO DE PAGO

ZONAS DE LIMITACIONES NATURALES

Sup. Dec. Admisible

0,00

Sup. Resuelta

0,00

Sobredecl.

0,00

% Sobredecl.

0,00

RESUMEN DE PAGOS

IMPORTE (Euros)

	RESUELTO	FEADER	MAPA	CAPADR
A pagar	0,00	0,00	0,00	0,00

APLICACIÓN DE REDUCCIONES Y PENALIZACIONES (%)

Crterios de subvencionabilidad (1)	Presentación tardía	Omisión declaración	Condicionalidad
100,00	0,00	0,00	0,00

IMPORTE (Euros)

Calculado(2)	Reducción	Penalización	Reducción Penalización (3)	Penalización adicional	Resuelto	FEADER	MAPA	CAPADR
0,00 €	0,00 €	0,00 €	0,00 €	0,00 €	0,00 €	0,00 €	0,00 €	0,00 €
Importe Unitario:	54,00 €	Nuevo Importe Unitario:	0,00 €					

RECINTOS PROPUESTOS

REF.	REFERENCIA SIGPAC	CULTIVO	S/R	USO SIGPAC	Sup. Dec. admisible	Sup. Campo	Sup. Determ.	Sup. Resuelta
-1257653	23-069-029-00371-0001	OLIVAR	S		0,01		0,01	0,01
-1257652	23-069-029-00370-0001	OLIVAR	S		0,58		0,58	0,58
-1257651	23-069-010-00608-0001	OLIVAR	S		0,06		0,06	0,06
-1257650	23-069-010-00605-0001	OLIVAR	S		0,45		0,45	0,45
-28209	23-069-010-00466-0002	OLIVAR	S		0,04		0,04	0,04
1700000005506686	23-069-010-00223-0001	OLIVAR	S		0,74		0,74	0,74
1700000005506689	23-069-010-00453-0001	OLIVAR	S		1,03		1,03	1,03
1700000005506690	23-069-010-00457-0001	OLIVAR	S		0,69		0,69	0,69

INCIDENCIAS

INCIDENCIA DESCRIPCIÓN

2454	Solicitante de intervención 6613 cuyo regimen de afiliacion a la SS no es ni el sistema especial agrario(cuenta ajena) ni autonomo con actividad agraria.
74018	Productor que no es agricultor a título principal, según los datos del ejercicio fiscal n-1 y seguridad socia.
74053	Importe inferior a 100 Euros

(1) Con incidencias que retienen pago o deniegan el expediente.

(2) Se calcula sobre superficie declarada admisible.

(3) Aplicación del artículo 16 bis del RD 147/2023.

(4) Expediente con algunos recintos de pastos permanentes ubicados en espacios protegidos donde la carga ganadera mínima será 0,1 UGM/ha.

Puede verificar la integridad de una copia de este documento mediante la lectura del código QR adjunto o mediante el acceso a la dirección <https://ws050.juntadeandalucia.es/verificarFirma> indicando el código de VERIFICACIÓN

FIRMADO POR	RAQUEL MARIA ESPIN CRESPO	17/10/2024
VERIFICACIÓN	Pk2jmJDVJQXVSF7B6ESWF6FEMYA9VL	PÁG. 2957/3958





APELLIDOS Y NOMBRE / RAZÓN SOCIAL

MILLAN PINO MATILDE

NIF

****4788*

EXPEDIENTE

1137386

RESOLUCIÓN

DENEGACIÓN DE LA AYUDA

DATOS DE MANTENIMIENTO UNIDADES

GRUPO DE PAGO

ZONAS DE LIMITACIONES NATURALES

**Sup. Dec.
Admisible**

0,00

**Sup.
Resuelta**

0,00

Sobredecl.

0,00

% Sobredecl.

0,00

RESUMEN DE PAGOS

IMPORTE (Euros)

	RESUELTO	FEADER	MAPA	CAPADR
A pagar	0,00	0,00	0,00	0,00

APLICACIÓN DE REDUCCIONES Y PENALIZACIONES (%)

Crterios de subvencionabilidad (1)	Presentación tardía	Omisión declaración	Condicionalidad
100,00	0,00	0,00	0,00

IMPORTE (Euros)

Calculado(2)	Reducción	Penalización	Reducción Penalización (3)	Penalización adicional	Resuelto	FEADER	MAPA	CAPADR
0,00 €	0,00 €	0,00 €	0,00 €	0,00 €	0,00 €	0,00 €	0,00 €	0,00 €
Importe Unitario:	54,00 €	Nuevo Importe Unitario:	0,00 €					

RECINTOS PROPUESTOS

REF.	REFERENCIA SIGPAC	CULTIVO	S/R	USO SIGPAC	Sup. Dec. admisible	Sup. Campo	Sup. Determ.	Sup. Resuelta
4614591	23-069-010-00051-0002	OLIVAR	S		0,20		0,20	0,20
1700000005506681	23-069-002-00177-0001	OLIVAR	S		0,57		0,57	0,57
1700000005506682	23-069-002-00177-0003	OLIVAR	S		0,12		0,12	0,12
1700000005506683	23-069-003-00099-0002	OLIVAR	S		0,42		0,42	0,42
1700000005506684	23-069-010-00050-0002	OLIVAR	S		2,69		2,69	2,69
1700000005506688	23-069-031-00046-0001	OLIVAR	S		1,15		1,15	1,15
1700000005506691	23-069-010-00458-0001	OLIVAR	S		0,39		0,39	0,39
1700000005506692	23-069-010-00541-0001	OLIVAR	S		0,46		0,46	0,46
1700000005506694	23-069-010-00446-0002	OLIVAR	S		1,56		1,56	1,56
1700000005506933	23-069-018-00373-0001	OLIVAR	S		1,25		1,25	1,25
1700000005506934	23-069-023-00116-0002	OLIVAR	S		0,54		0,54	0,54
1700000005506935	23-069-023-00117-0001	OLIVAR	S		0,07		0,07	0,07
1700000005506936	23-069-029-00311-0001	OLIVAR	S		0,59		0,59	0,59

INCIDENCIAS

INCIDENCIA DESCRIPCIÓN

2454	Solicitante de intervención 6613 cuyo regimen de afiliacion a la SS no es ni el sistema especial agrario(cuenta ajena) ni autonomo con actividad agraria.
74018	Productor que no es agricultor a título principal, según los datos del ejercicio fiscal n-1 y seguridad socia.
74053	Importe inferior a 100 Euros

(1) Con incidencias que retienen pago o deniegan el expediente.

(2) Se calcula sobre superficie declarada admisible.

(3) Aplicación del artículo 16 bis del RD 147/2023.

(4) Expediente con algunos recintos de pastos permanentes ubicados en espacios protegidos donde la carga ganadera mínima será 0,1 UGM/ha.

Puede verificar la integridad de una copia de este documento mediante la lectura del código QR adjunto o mediante el acceso a la dirección <https://ws050.juntadeandalucia.es/verificarFirma> indicando el código de VERIFICACIÓN

FIRMADO POR

RAQUEL MARIA ESPIN CRESPO

17/10/2024

VERIFICACIÓN

Pk2jmJDVJQXVSF7B6ESWF6FEMYA9VL

PÁG. 2958/3958





APELLIDOS Y NOMBRE / RAZÓN SOCIAL

MOLERO VALERO ANTONIO

NIF

****4707*

EXPEDIENTE

1056241

RESOLUCIÓN

DENEGACIÓN DE LA AYUDA

DATOS DE MANTENIMIENTO UNIDADES

GRUPO DE PAGO

ZONAS DE LIMITACIONES NATURALES

**Sup. Dec.
Admisible**

0,00

**Sup.
Resuelta**

0,00

Sobredecl.

0,00

% Sobredecl.

0,00

RESUMEN DE PAGOS

IMPORTE (Euros)

	RESUELTO	FEADER	MAPA	CAPADR
A pagar	0,00	0,00	0,00	0,00

APLICACIÓN DE REDUCCIONES Y PENALIZACIONES (%)

Criterios de subvencionabilidad (1)	Presentación tardía	Omisión declaración	Condicionalidad
100,00	0,00	0,00	0,00

IMPORTE (Euros)

Calculado(2)	Reducción	Penalización	Reducción Penalización (3)	Penalización adicional	Resuelto	FEADER	MAPA	CAPADR
0,00 €	0,00 €	0,00 €	0,00 €	0,00 €	0,00 €	0,00 €	0,00 €	0,00 €
Importe Unitario:	54,00 €	Nuevo Importe Unitario:	0,00 €					

RECINTOS PROPUESTOS

REF.	REFERENCIA SIGPAC	CULTIVO	S/R	USO SIGPAC	Sup. Dec. admisible	Sup. Campo	Sup. Determ.	Sup. Resuelta
170000006867414	23-088-014-00004-0003	OLIVAR	S		0,61		0,61	0,61
170000006867415	23-088-014-00013-0003	OLIVAR	S		1,11		1,11	1,11
170000006867416	23-088-014-00003-0001	OLIVAR	S		7,78		7,78	7,78

INCIDENCIAS

INCIDENCIA DESCRIPCIÓN

2454	Solicitante de intervención 6613 cuyo regimen de afiliacion a la SS no es ni el sistema especial agrario(cuenta ajena) ni autonomo con actividad agraria.
74018	Productor que no es agricultor a título principal, según los datos del ejercicio fiscal n-1 y seguridad socia.
74053	Importe inferior a 100 Euros

(1) Con incidencias que retienen pago o deniegan el expediente.

(2) Se calcula sobre superficie declarada admisible.

(3) Aplicación del artículo 16 bis del RD 147/2023.

(4) Expediente con algunos recintos de pastos permanentes ubicados en espacios protegidos donde la carga ganadera mínima será 0,1 UGM/ha.

Puede verificar la integridad de una copia de este documento mediante la lectura del código QR adjunto o mediante el acceso a la dirección <https://ws050.juntadeandalucia.es/verificarFirma> indicando el código de VERIFICACIÓN

FIRMADO POR

RAQUEL MARIA ESPIN CRESPO

17/10/2024

VERIFICACIÓN

Pk2jmJDVJQXVSF7B6ESWF6FEMYA9VL

PÁG. 2959/3958





APELLIDOS Y NOMBRE / RAZÓN SOCIAL

MOLERO VALERO FRANCISCO

NIF

****7274*

EXPEDIENTE

1128339

RESOLUCIÓN

DENEGACIÓN DE LA AYUDA

DATOS DE MANTENIMIENTO UNIDADES

GRUPO DE PAGO

ZONAS DE LIMITACIONES NATURALES

**Sup. Dec.
Admisible**
0,00

**Sup.
Resuelta**
0,00

Sobredecl.
0,00

% Sobredecl.
0,00

RESUMEN DE PAGOS

	IMPORTE (Euros)			
	RESUELTO	FEADER	MAPA	CAPADR
A pagar	0,00	0,00	0,00	0,00

APLICACIÓN DE REDUCCIONES Y PENALIZACIONES (%)

Crterios de subvencionabilidad (1)	Presentación tardía	Omisión declaración	Condicionalidad
100,00	0,00	0,00	0,00

IMPORTE (Euros)

Calculado(2)	Reducción	Penalización	Reducción Penalización (3)	Penalización adicional	Resuelto	FEADER	MAPA	CAPADR
0,00 €	0,00 €	0,00 €	0,00 €	0,00 €	0,00 €	0,00 €	0,00 €	0,00 €
Importe Unitario:	54,00 €	Nuevo Importe Unitario:	0,00 €					

RECINTOS PROPUESTOS

REF.	REFERENCIA SIGPAC	CULTIVO	S/R	USO SIGPAC	Sup. Dec. admisible	Sup. Campo	Sup. Determ.	Sup. Resuelta
-1005950	23-088-021-00202-0002	OLIVAR	S		0,79		0,79	0,79
-456897	23-092-080-00384-0001	OLIVAR	S		0,51		0,51	0,51
170000005503860	23-088-010-00537-0001	OLIVAR	S		0,02		0,02	0,02
170000005503861	23-092-080-00320-0002	OLIVAR	S		0,74		0,74	0,74
170000005503863	23-092-080-00383-0001	OLIVAR	S		0,30		0,30	0,30
170000005503865	23-088-021-00202-0002	OLIVAR	S		1,90		1,90	1,90

INCIDENCIAS

INCIDENCIA DESCRIPCIÓN

2454	Solicitante de intervención 6613 cuyo regimen de afiliacion a la SS no es ni el sistema especial agrario(cuenta ajena) ni autonomo con actividad agraria.
74018	Productor que no es agricultor a título principal, según los datos del ejercicio fiscal n-1 y seguridad socia.
74053	Importe inferior a 100 Euros

(1) Con incidencias que retienen pago o deniegan el expediente.

(2) Se calcula sobre superficie declarada admisible.

(3) Aplicación del artículo 16 bis del RD 147/2023.

(4) Expediente con algunos recintos de pastos permanentes ubicados en espacios protegidos donde la carga ganadera mínima será 0,1 UGM/ha.

Puede verificar la integridad de una copia de este documento mediante la lectura del código QR adjunto o mediante el acceso a la dirección <https://ws050.juntadeandalucia.es/verificarFirma> indicando el código de VERIFICACIÓN

FIRMADO POR

RAQUEL MARIA ESPIN CRESPO

17/10/2024

VERIFICACIÓN

Pk2jmJDVJQXVSF7B6ESWF6FEMYA9VL

PÁG. 2960/3958





APELLIDOS Y NOMBRE / RAZÓN SOCIAL

MOLINA CASTILLO LUISA

NIF
****3888*

EXPEDIENTE

1191721

RESOLUCIÓN

DENEGACIÓN DE LA AYUDA

DATOS DE MANTENIMIENTO UNIDADES

GRUPO DE PAGO

ZONAS DE LIMITACIONES NATURALES

Sup. Dec. Admisible	Sup. Resuelta	Sobredecl.	% Sobredecl.
1,63	1,63	0,00	0,00

RESUMEN DE PAGOS

	IMPORTE (Euros)			
	RESUELTO	FEADER	MAPA	CAPADR
A pagar	0,00	0,00	0,00	0,00

APLICACIÓN DE REDUCCIONES Y PENALIZACIONES (%)

Criterios de subvencionabilidad (1)	Presentación tardía	Omisión declaración	Condicionabilidad
100,00	0,00	0,00	0,00

IMPORTE (Euros)

Calculado(2)	Reducción	Penalización	Reducción Penalización (3)	Penalización adicional	Resuelto	FEADER	MAPA	CAPADR
88,02 €	0,00 €	0,00 €	0,00 €	0,00 €	0,00 €	0,00 €	0,00 €	0,00 €
Importe Unitario:	54,00 €	Nuevo Importe Unitario:	54,00 €					

RECINTOS PROPUESTOS

REF.	REFERENCIA SIGPAC	CULTIVO	S/R	USO SIGPAC	Sup. Dec. admisible	Sup. Campo	Sup. Determ.	Sup. Resuelta
170000006959509	23-087-037-00032-0002	OLIVAR	S		1,63		1,63	1,63

INCIDENCIAS

INCIDENCIA DESCRIPCIÓN

74053 Importe inferior a 100 Euros

(1) Con incidencias que retienen pago o deniegan el expediente.

(2) Se calcula sobre superficie declarada admisible.

(3) Aplicación del artículo 16 bis del RD 147/2023.

(4) Expediente con algunos recintos de pastos permanentes ubicados en espacios protegidos donde la carga ganadera mínima será 0,1 UGM/ha.

Puede verificar la integridad de una copia de este documento mediante la lectura del código QR adjunto o mediante el acceso a la dirección <https://ws050.juntadeandalucia.es/verificarFirma> indicando el código de VERIFICACIÓN

FIRMADO POR

RAQUEL MARIA ESPIN CRESPO

17/10/2024

VERIFICACIÓN

Pk2jmJDVJQXVSF7B6ESWF6FEMYA9VL

PÁG. 2961/3958





APELLIDOS Y NOMBRE / RAZÓN SOCIAL

MOLINA CASTILLO PEDRO

NIF

****4961*

EXPEDIENTE

1123468

RESOLUCIÓN

DENEGACIÓN DE LA AYUDA

DATOS DE MANTENIMIENTO UNIDADES

GRUPO DE PAGO

ZONAS DE LIMITACIONES NATURALES

**Sup. Dec.
Admisible**

1,52

**Sup.
Resuelta**

1,52

Sobredecl.

0,00

% Sobredecl.

0,00

RESUMEN DE PAGOS

IMPORTE (Euros)

	RESUELTO	FEADER	MAPA	CAPADR
A pagar	0,00	0,00	0,00	0,00

APLICACIÓN DE REDUCCIONES Y PENALIZACIONES (%)

Crterios de subvencionabilidad (1)	Presentación tardía	Omisión declaración	Condicionalidad
100,00	0,00	0,00	0,00

IMPORTE (Euros)

Calculado(2)	Reducción	Penalización	Reducción adicional (3)	Penalización adicional	Resuelto	FEADER	MAPA	CAPADR
82,08 €	0,00 €	0,00 €	0,00 €	0,00 €	0,00 €	0,00 €	0,00 €	0,00 €
Importe Unitario:	54,00 €	Nuevo Importe Unitario:	54,00 €					

RECINTOS PROPUESTOS

REF.	REFERENCIA SIGPAC	CULTIVO	S/R	USO SIGPAC	Sup. Dec. admisible	Sup. Campo	Sup. Determ.	Sup. Resuelta
170000005396032	23-087-037-00032-0002	OLIVAR	S		1,52		1,52	1,52

INCIDENCIAS

INCIDENCIA DESCRIPCIÓN

- 452 Actividad agraria declarada en un recinto no compatible con el uso PA, PR o PS asignado en SIGPAC para ese recinto.
Recinto:23-087-037-00032-00001 Cultivo:62000 PASTOS PERMANENTES DE 5 O MAS AÑOS-SIN VARIEDAD Secano USO ASIGNADO EN SIGPAC:PS
- 74053 Importe inferior a 100 Euros
- 86119 Carga ganadera NO cumple con el valor mínimo de 0,2 UGM/ha.
Recinto:23-087-037-00032-00001 Cultivo:62000 PASTOS PERMANENTES DE 5 O MAS AÑOS-SIN VARIEDAD Secano Carga Ganadera:0
- 86121 Recinto superficie forrajera que no realiza la actividad de producción de pastoreo.
Recinto:23-087-037-00032-00001 Cultivo:62000 PASTOS PERMANENTES DE 5 O MAS AÑOS-SIN VARIEDAD Secano Actividad Agraria del recinto:2
- 86122 Recinto superficie forrajera que realiza la actividad de producción de pastoreo y no declara el o los códigos del Registro de Explotaciones Ganaderas de Andalucía, REGA.
Recinto:23-087-037-00032-00001 Cultivo:62000 PASTOS PERMANENTES DE 5 O MAS AÑOS-SIN VARIEDAD Secano
- 86124 Recinto de forrajera para Cálculo de Carga Ganadera que No pertenece a Explotación.
Recinto:23-087-037-00032-00001 Cultivo:62000 PASTOS PERMANENTES DE 5 O MAS AÑOS-SIN VARIEDAD Secano

Datos considerados para el Cálculo de la Carga Ganadera del expediente

Superficie determinada para Cálculo Carga Ganadera: 0,00 ha
Carga Ganadera del Expediente: 0,00 ugm/ha

(1) Con incidencias que retienen pago o deniegan el expediente.

(2) Se calcula sobre superficie declarada admisible.

(3) Aplicación del artículo 16 bis del RD 147/2023.

(4) Expediente con algunos recintos de pastos permanentes ubicados en espacios protegidos donde la carga ganadera mínima será 0,1 UGM/ha.

Puede verificar la integridad de una copia de este documento mediante la lectura del código QR adjunto o mediante el acceso a la dirección <https://ws050.juntadeandalucia.es/verificarFirma> indicando el código de VERIFICACIÓN

FIRMADO POR

RAQUEL MARIA ESPIN CRESPO

17/10/2024

VERIFICACIÓN

Pk2jmJDVJQXVSF7B6ESWF6FEMYA9VL

PÁG. 2962/3958





Incidencias de carga ganadera

INCIDENCIA DESCRIPCIÓN

452	<p>Actividad agraria declarada en un recinto no compatible con el uso PA, PR o PS asignado en SIGPAC para ese recinto. Recinto:23-034-011-00079-00003 Cultivo:62000 PASTOS PERMANENTES DE 5 O MAS AÑOS-SIN VARIEDAD Secano USO ASIGNADO EN SIGPAC:PR Recinto:23-034-011-00079-00023 Cultivo:62000 PASTOS PERMANENTES DE 5 O MAS AÑOS-SIN VARIEDAD Secano USO ASIGNADO EN SIGPAC:PS Recinto:23-034-011-00079-00024 Cultivo:62000 PASTOS PERMANENTES DE 5 O MAS AÑOS-SIN VARIEDAD Secano USO ASIGNADO EN SIGPAC:PS Recinto:23-087-037-00032-00001 Cultivo:62000 PASTOS PERMANENTES DE 5 O MAS AÑOS-SIN VARIEDAD Secano USO ASIGNADO EN SIGPAC:PS</p>
86122	<p>Recinto superficie forrajera que realiza la actividad de producción de pastoreo y no declara el o los códigos del Registro de Explotaciones Ganaderas de Andalucía, REGA. Recinto:23-087-037-00032-00001 Cultivo:62000 PASTOS PERMANENTES DE 5 O MAS AÑOS-SIN VARIEDAD Secano</p>
86124	<p>Recinto de forrajera para Cálculo de Carga Ganadera que No pertenece a Explotación. Recinto:23-087-037-00032-00001 Cultivo:62000 PASTOS PERMANENTES DE 5 O MAS AÑOS-SIN VARIEDAD Secano</p>
86128	<p>Recinto de Forrajeras que no ha contabilizado para Carga Ganadera por no tener una explotación válida para el cálculo de la Carga Ganadera Recinto:23-034-011-00079-00003 Cultivo:62 PASTOS PERMANENTES DE 5 O MAS AÑOS- Recinto:23-034-011-00079-00023 Cultivo:62 PASTOS PERMANENTES DE 5 O MAS AÑOS- Recinto:23-034-011-00079-00024 Cultivo:62 PASTOS PERMANENTES DE 5 O MAS AÑOS- Recinto:23-093-005-00070-00002 Cultivo:62 PASTOS PERMANENTES DE 5 O MAS AÑOS- Recinto:23-093-003-00172-00004 Cultivo:62 PASTOS PERMANENTES DE 5 O MAS AÑOS- Recinto:23-093-007-00588-00048 Cultivo:62 PASTOS PERMANENTES DE 5 O MAS AÑOS- Recinto:23-087-037-00032-00001 Cultivo:62 PASTOS PERMANENTES DE 5 O MAS AÑOS- Recinto:23-093-003-00182-00002 Cultivo:62 PASTOS PERMANENTES DE 5 O MAS AÑOS- Recinto:23-093-007-00588-00018 Cultivo:62 PASTOS PERMANENTES DE 5 O MAS AÑOS-</p>
86132	<p>Recinto superficie forrajera que no realiza la actividad de producción de pastoreo. Recinto:23-087-037-00032-00001 Cultivo:62000 PASTOS PERMANENTES DE 5 O MAS AÑOS-SIN VARIEDAD Secano</p>
86133	<p>Recinto de forrajera No solicitado para Cálculo de Carga Ganadera que No pertenece a Explotación. Recinto:23-034-011-00079-00003 Cultivo:62000 PASTOS PERMANENTES DE 5 O MAS AÑOS-SIN VARIEDAD Secano Recinto:23-034-011-00079-00023 Cultivo:62000 PASTOS PERMANENTES DE 5 O MAS AÑOS-SIN VARIEDAD Secano Recinto:23-034-011-00079-00024 Cultivo:62000 PASTOS PERMANENTES DE 5 O MAS AÑOS-SIN VARIEDAD Secano Recinto:23-093-005-00070-00002 Cultivo:62000 PASTOS PERMANENTES DE 5 O MAS AÑOS-SIN VARIEDAD Regadío Recinto:23-093-003-00172-00004 Cultivo:62000 PASTOS PERMANENTES DE 5 O MAS AÑOS-SIN VARIEDAD Secano Recinto:23-093-007-00588-00048 Cultivo:62000 PASTOS PERMANENTES DE 5 O MAS AÑOS-SIN VARIEDAD Secano Recinto:23-093-003-00182-00002 Cultivo:62000 PASTOS PERMANENTES DE 5 O MAS AÑOS-SIN VARIEDAD Secano Recinto:23-093-007-00588-00018 Cultivo:62000 PASTOS PERMANENTES DE 5 O MAS AÑOS-SIN VARIEDAD Secano</p>

(1) Con incidencias que retienen pago o deniegan el expediente.

(2) Se calcula sobre superficie declarada admisible.

(3) Aplicación del artículo 16 bis del RD 147/2023.

(4) Expediente con algunos recintos de pastos permanentes ubicados en espacios protegidos donde la carga ganadera mínima será 0,1 UGM/ha.

Puede verificar la integridad de una copia de este documento mediante la lectura del código QR adjunto o mediante el acceso a la dirección <https://ws050.juntadeandalucia.es/verificarFirma> indicando el código de VERIFICACIÓN

FIRMADO POR	RAQUEL MARIA ESPIN CRESPO	17/10/2024
VERIFICACIÓN	Pk2jmJDVJQXVSF7B6ESWF6FEMYA9VL	PÁG. 2963/3958





APELLIDOS Y NOMBRE / RAZÓN SOCIAL

MOLINA GONZALEZ ANTONIO

NIF
****5911*

EXPEDIENTE
1181571

RESOLUCIÓN
DENEGACIÓN DE LA AYUDA

DATOS DE MANTENIMIENTO UNIDADES

GRUPO DE PAGO

ZONAS DE LIMITACIONES NATURALES

Sup. Dec. Admisible	Sup. Resuelta	Sobredecl.	% Sobredecl.
1,72	1,72	0,00	0,00

RESUMEN DE PAGOS

	IMPORTE (Euros)			
	RESUELTO	FEADER	MAPA	CAPADR
A pagar	0,00	0,00	0,00	0,00

APLICACIÓN DE REDUCCIONES Y PENALIZACIONES (%)

Criterios de subvencionabilidad (1)	Presentación tardía	Omisión declaración	Condicionalidad
100,00	0,00	0,00	0,00

IMPORTE (Euros)

Calculado(2)	Reducción	Penalización	Reducción Penalización (3)	Penalización adicional	Resuelto	FEADER	MAPA	CAPADR
92,88 €	0,00 €	0,00 €	0,00 €	0,00 €	0,00 €	0,00 €	0,00 €	0,00 €
Importe Unitario:	54,00 €	Nuevo Importe Unitario:	54,00 €					

RECINTOS PROPUESTOS

REF.	REFERENCIA SIGPAC	CULTIVO	S/R	USO SIGPAC	Sup. Dec. admisible	Sup. Campo	Sup. Determ.	Sup. Resuelta
4161662	23-003-042-00736-0002	OLIVAR	S		0,12		0,12	0,12
4161667	23-003-042-00067-0002	OLIVAR	S		0,06		0,06	0,06
4161669	23-003-042-00077-0002	OLIVAR	S		0,39		0,39	0,39
4161752	23-003-042-00077-0003	OLIVAR	S		1,15		1,15	1,15

INCIDENCIAS

INCIDENCIA DESCRIPCIÓN

74053 Importe inferior a 100 Euros

(1) Con incidencias que retienen pago o deniegan el expediente.

(2) Se calcula sobre superficie declarada admisible.

(3) Aplicación del artículo 16 bis del RD 147/2023.

(4) Expediente con algunos recintos de pastos permanentes ubicados en espacios protegidos donde la carga ganadera mínima será 0,1 UGM/ha.

Puede verificar la integridad de una copia de este documento mediante la lectura del código QR adjunto o mediante el acceso a la dirección <https://ws050.juntadeandalucia.es/verificarFirma> indicando el código de VERIFICACIÓN

FIRMADO POR	RAQUEL MARIA ESPIN CRESPO	17/10/2024
VERIFICACIÓN	Pk2jmJDVJQXVSF7B6ESWF6FEMYA9VL	PÁG. 2964/3958





APELLIDOS Y NOMBRE / RAZÓN SOCIAL

MOLINA HIGUERAS JOAQUINA

NIF

****8018*

EXPEDIENTE

1278865

RESOLUCIÓN

DENEGACIÓN DE LA AYUDA

DATOS DE MANTENIMIENTO UNIDADES

GRUPO DE PAGO

ZONAS DE LIMITACIONES NATURALES

**Sup. Dec.
Admisible**

0,00

**Sup.
Resuelta**

0,00

Sobredecl.

0,00

% Sobredecl.

0,00

RESUMEN DE PAGOS

IMPORTE (Euros)

	RESUELTO	FEADER	MAPA	CAPADR
A pagar	0,00	0,00	0,00	0,00

APLICACIÓN DE REDUCCIONES Y PENALIZACIONES (%)

Crterios de subvencionabilidad (1)	Presentación tardía	Omisión declaración	Condicionalidad
100,00	0,00	0,00	0,00

IMPORTE (Euros)

Calculado(2)	Reducción	Penalización	Reducción Penalización (3)	Penalización adicional	Resuelto	FEADER	MAPA	CAPADR
0,00 €	0,00 €	0,00 €	0,00 €	0,00 €	0,00 €	0,00 €	0,00 €	0,00 €
Importe Unitario:	54,00 €	Nuevo Importe Unitario:	0,00 €					

RECINTOS PROPUESTOS

REF.	REFERENCIA SIGPAC	CULTIVO	S/R	USO SIGPAC	Sup. Dec. admisible	Sup. Campo	Sup. Determ.	Sup. Resuelta
170000005857642	23-060-024-00161-0002	OLIVAR	S		0,17		0,17	0,17
170000005857643	23-060-024-00162-0003	OLIVAR	S		0,51		0,51	0,51
170000005857648	23-060-024-00165-0003	OLIVAR	S		1,87		1,87	1,87
170000005857670	23-060-028-00210-0001	OLIVAR	S		0,82		0,82	0,82
170000005857671	23-060-028-00211-0001	OLIVAR	S		1,83		1,83	1,83
170000005857672	23-060-028-00319-0001	OLIVAR	S		0,01		0,01	0,01
170000005857677	23-060-028-00205-0002	OLIVAR	S		0,08		0,08	0,08
170000005857678	23-060-028-00336-0001	OLIVAR	S		0,53		0,53	0,53
170000005857680	23-060-024-00164-0001	OLIVAR	S		0,62		0,62	0,62

INCIDENCIAS

INCIDENCIA DESCRIPCIÓN

74018	Productor que no es agricultor a título principal, según los datos del ejercicio fiscal n-1 y seguridad socia.
74053	Importe inferior a 100 Euros

(1) Con incidencias que retienen pago o deniegan el expediente.

(2) Se calcula sobre superficie declarada admisible.

(3) Aplicación del artículo 16 bis del RD 147/2023.

(4) Expediente con algunos recintos de pastos permanentes ubicados en espacios protegidos donde la carga ganadera mínima será 0,1 UGM/ha.

Puede verificar la integridad de una copia de este documento mediante la lectura del código QR adjunto o mediante el acceso a la dirección <https://ws050.juntadeandalucia.es/verificarFirma> indicando el código de VERIFICACIÓN

FIRMADO POR

RAQUEL MARIA ESPIN CRESPO

17/10/2024

VERIFICACIÓN

Pk2jmJDVJQXVSF7B6ESWF6FEMYA9VL

PÁG. 2965/3958





APELLIDOS Y NOMBRE / RAZÓN SOCIAL

MOLINA LOPEZ ANTONIO JESUS

NIF

****5133*

EXPEDIENTE

1276135

RESOLUCIÓN

DENEGACIÓN DE LA AYUDA

DATOS DE MANTENIMIENTO UNIDADES

GRUPO DE PAGO

ZONAS DE LIMITACIONES NATURALES

**Sup. Dec.
Admisible**

0,00

**Sup.
Resuelta**

0,00

Sobredecl.

0,00

% Sobredecl.

0,00

RESUMEN DE PAGOS

	IMPORTE (Euros)			
	RESUELTO	FEADER	MAPA	CAPADR
A pagar	0,00	0,00	0,00	0,00

APLICACIÓN DE REDUCCIONES Y PENALIZACIONES (%)

Crterios de subvencionabilidad (1)	Presentación tardía	Omisión declaración	Condicionalidad
100,00	0,00	0,00	0,00

IMPORTE (Euros)

Calculado(2)	Reducción	Penalización	Reducción Penalización (3)	Penalización adicional	Resuelto	FEADER	MAPA	CAPADR
0,00 €	0,00 €	0,00 €	0,00 €	0,00 €	0,00 €	0,00 €	0,00 €	0,00 €
Importe Unitario:	54,00 €	Nuevo Importe Unitario:	0,00 €					

RECINTOS PROPUESTOS

REF.	REFERENCIA SIGPAC	CULTIVO	S/R	USO SIGPAC	Sup. Dec. admisible	Sup. Campo	Sup. Determ.	Sup. Resuelta
-544030	23-060-040-00287-0026	BARBECHO TRADICIONAL	R		0,20		0,20	0,20
-446075	23-060-040-00287-0031	OLIVAR	R		0,24		0,24	0,24
4631816	23-060-040-00287-0032	OLIVAR	R		0,24		0,24	0,24
4631821	23-060-040-00287-0007	OLIVAR	R		0,27		0,27	0,27
6812412	23-060-040-00005-0003	OLIVAR	S		0,13		0,13	0,00
1700000002591740	23-060-040-00005-0002	OLIVAR	S		0,28		0,28	0,28
1700000002591741	23-060-040-00081-0002	OLIVAR	S		0,39		0,39	0,39
1700000004841444	23-060-040-00067-0005	OLIVAR	S		1,43		1,43	1,43
1700000004841448	23-060-040-00067-0004	OLIVAR	S		0,34		0,34	0,34
1700000004841457	23-060-040-00067-0018	OLIVAR	S		0,31		0,31	0,31
1700000004841463	23-060-040-00067-0014	OLIVAR	S		0,09		0,09	0,09
1700000004841464	23-060-040-00081-0001	OLIVAR	S		0,79		0,79	0,79
1700000004841466	23-060-040-00080-0001	OLIVAR	S		0,28		0,28	0,28

INCIDENCIAS

INCIDENCIA DESCRIPCIÓN

3790	Recinto declarado inactivo Recinto:23-060-040-00005-00003 Cultivo: -
74018	Productor que no es agricultor a título principal, según los datos del ejercicio fiscal n-1 y seguridad socia.
74053	Importe inferior a 100 Euros

Datos considerados para el Cálculo de la Carga Ganadera del expediente

Superficie determinada para Cálculo Carga Ganadera: 0,00 ha

Carga Ganadera del Expediente: 0,00 ugm/ha

(1) Con incidencias que retienen pago o deniegan el expediente.

(2) Se calcula sobre superficie declarada admisible.

(3) Aplicación del artículo 16 bis del RD 147/2023.

(4) Expediente con algunos recintos de pastos permanentes ubicados en espacios protegidos donde la carga ganadera mínima será 0,1 UGM/ha.

Puede verificar la integridad de una copia de este documento mediante la lectura del código QR adjunto o mediante el acceso a la dirección <https://ws050.juntadeandalucia.es/verificarFirma> indicando el código de VERIFICACIÓN

FIRMADO POR

RAQUEL MARIA ESPIN CRESPO

17/10/2024

VERIFICACIÓN

Pk2jmJDVJQXVSF7B6ESWF6FEMYA9VL

PÁG. 2966/3958






Incidencias de carga ganadera

INCIDENCIA DESCRIPCIÓN

86132 Recinto superficie forrajera que no realiza la actividad de producción de pastoreo.
 Recinto:23-060-040-00287-00026 Cultivo:20000 BARBECHO TRADICIONAL-SIN VARIEDAD Regadío

(1) Con incidencias que retienen pago o deniegan el expediente.
(2) Se calcula sobre superficie declarada admisible.
(3) Aplicación del artículo 16 bis del RD 147/2023.
(4) Expediente con algunos recintos de pastos permanentes ubicados en espacios protegidos donde la carga ganadera mínima será 0,1 UGM/ha.

Puede verificar la integridad de una copia de este documento mediante la lectura del código QR adjunto o mediante el acceso a la dirección <https://ws050.juntadeandalucia.es/verificarFirma> indicando el código de VERIFICACIÓN

FIRMADO POR	RAQUEL MARIA ESPIN CRESPO	17/10/2024	
VERIFICACIÓN	Pk2jmJDVJQXVSF7B6ESWF6FEMYA9VL	PÁG. 2967/3958	



APELLIDOS Y NOMBRE / RAZÓN SOCIAL

MOLINA MARTINEZ DIONISIO

NIF

***0572*

EXPEDIENTE

1153989

RESOLUCIÓN

DENEGACIÓN DE LA AYUDA

DATOS DE MANTENIMIENTO UNIDADES

GRUPO DE PAGO

ZONAS DE LIMITACIONES NATURALES

**Sup. Dec.
Admisible**

0,00

**Sup.
Resuelta**

0,00

Sobredecl.

0,00

% Sobredecl.

0,00

RESUMEN DE PAGOS

IMPORTE (Euros)

	RESUELTO	FEADER	MAPA	CAPADR
A pagar	0,00	0,00	0,00	0,00

APLICACIÓN DE REDUCCIONES Y PENALIZACIONES (%)

Crterios de subvencionabilidad (1)	Presentación tardía	Omisión declaración	Condicionalidad
100,00	0,00	0,00	0,00

IMPORTE (Euros)

Calculado(2)	Reducción	Penalización	Reducción Penalización (3)	Penalización adicional	Resuelto	FEADER	MAPA	CAPADR
0,00 €	0,00 €	0,00 €	0,00 €	0,00 €	0,00 €	0,00 €	0,00 €	0,00 €
Importe Unitario:	54,00 €	Nuevo Importe Unitario:	0,00 €					

RECINTOS PROPUESTOS

REF.	REFERENCIA SIGPAC	CULTIVO	S/R	USO SIGPAC	Sup. Dec. admisible	Sup. Campo	Sup. Determ.	Sup. Resuelta
170000005899505	23-058-001-00110-0002	OLIVAR	S		7,11		7,11	7,11
1700000005899506	23-058-001-00131-0009	OLIVAR	R		8,04		8,04	8,04

INCIDENCIAS

INCIDENCIA DESCRIPCIÓN

74018	Productor que no es agricultor a título principal, según los datos del ejercicio fiscal n-1 y seguridad socia.
74053	Importe inferior a 100 Euros

(1) Con incidencias que retienen pago o deniegan el expediente.

(2) Se calcula sobre superficie declarada admisible.

(3) Aplicación del artículo 16 bis del RD 147/2023.

(4) Expediente con algunos recintos de pastos permanentes ubicados en espacios protegidos donde la carga ganadera mínima será 0,1 UGM/ha.

Puede verificar la integridad de una copia de este documento mediante la lectura del código QR adjunto o mediante el acceso a la dirección <https://ws050.juntadeandalucia.es/verificarFirma> indicando el código de VERIFICACIÓN

FIRMADO POR

RAQUEL MARIA ESPIN CRESPO

17/10/2024

VERIFICACIÓN

Pk2jmJDVJQXVSF7B6ESWF6FEMYA9VL

PÁG. 2968/3958





APELLIDOS Y NOMBRE / RAZÓN SOCIAL

MOLINA MARTINEZ JUAN

NIF

****8130*

EXPEDIENTE

1234197

RESOLUCIÓN

DENEGACIÓN DE LA AYUDA

DATOS DE MANTENIMIENTO UNIDADES

GRUPO DE PAGO	Sup. Dec. Admisible	Sup. Resuelta	Sobredecl.	% Sobredecl.
ZONAS DE LIMITACIONES NATURALES	0,00	0,00	0,00	0,00

RESUMEN DE PAGOS

	IMPORTE (Euros)			
	RESUELTO	FEADER	MAPA	CAPADR
A pagar	0,00	0,00	0,00	0,00

APLICACIÓN DE REDUCCIONES Y PENALIZACIONES (%)

Criterios de subvencionabilidad (1)	Presentación tardía	Omisión declaración	Condicionalidad
100,00	0,00	0,00	0,00

IMPORTE (Euros)

Calculado(2)	Reducción	Penalización	Reducción adicional (3)	Penalización adicional	Resuelto	FEADER	MAPA	CAPADR
0,00 €	0,00 €	0,00 €	0,00 €	0,00 €	0,00 €	0,00 €	0,00 €	0,00 €
Importe Unitario:	54,00 €	Nuevo Importe Unitario:	0,00 €					

RECINTOS PROPUESTOS

REF.	REFERENCIA SIGPAC	CULTIVO	S/R	USO SIGPAC	Sup. Dec. admisible	Sup. Campo	Sup. Determ.	Sup. Resuelta
-1250625	23-088-024-00328-0002	VIÑEDO VINIFICACIÓN	S		0,18		0,18	0,18
-564589	23-092-083-00343-0010	OLIVAR	R		3,86		3,86	3,86
-564587	23-092-083-00343-0005	OLIVAR	R		0,29		0,29	0,29
-564585	23-092-083-00343-0001	OLIVAR	S		2,27		2,27	2,27
-564584	23-092-083-00289-0003	OLIVAR	R		0,66		0,66	0,66
-564583	23-092-083-00288-0006	OLIVAR	R		1,11		1,11	1,11
1700000007115999	23-092-083-00342-0002	OLIVAR	R		2,72		2,72	2,72
1700000007116000	23-092-083-00343-0004	OLIVAR	R		5,12		5,12	5,12
1700000007116002	23-092-083-00288-0001	OLIVAR	S		12,66		12,66	12,66
1700000007116004	23-092-083-00341-0001	OLIVAR	R		4,23		4,23	4,23
1700000007116005	23-092-083-00340-0001	OLIVAR	R		4,83		4,83	4,83
1700000007116006	23-092-083-00342-0001	OLIVAR	R		8,34		8,34	8,34
1700000007116007	23-092-083-00343-0009	OLIVAR	R		2,00		2,00	2,00
1700000007117914	23-092-083-00287-0001	OLIVAR	S		4,84		4,84	4,84
1700000007117915	23-092-083-00289-0002	OLIVAR	R		4,27		4,27	4,27
1700000007119278	23-092-013-09000-0063	BARBECHO TRADICIONAL	S		0,25		0,25	0,25
1700000007119283	23-092-013-09000-0050	OLIVAR	S		0,58		0,58	0,58

INCIDENCIAS

INCIDENCIA DESCRIPCIÓN

- 74018 Productor que no es agricultor a título principal, según los datos del ejercicio fiscal n-1 y seguridad socia.
- 74053 Importe inferior a 100 Euros

Datos considerados para el Cálculo de la Carga Ganadera del expediente

Superficie determinada para Cálculo Carga Ganadera: 0,00 ha
Carga Ganadera del Expediente: 0,00 ugm/ha

(1) Con incidencias que retienen pago o deniegan el expediente.
(2) Se calcula sobre superficie declarada admisible.
(3) Aplicación del artículo 16 bis del RD 147/2023.
(4) Expediente con algunos recintos de pastos permanentes ubicados en espacios protegidos donde la carga ganadera mínima será 0,1 UGM/ha.

Puede verificar la integridad de una copia de este documento mediante la lectura del código QR adjunto o mediante el acceso a la dirección <https://ws050.juntadeandalucia.es/verificarFirma> indicando el código de VERIFICACIÓN

FIRMADO POR	RAQUEL MARIA ESPIN CRESPO	17/10/2024	
VERIFICACIÓN	Pk2jmJDVJQXVSF7B6ESWF6FEMYA9VL	PÁG. 2969/3958	



Incidencias de carga ganadera

INCIDENCIA DESCRIPCIÓN

86132 Recinto superficie forrajera que no realiza la actividad de producción de pastoreo.
Recinto:23-092-013-09000-00063 Cultivo:20000 BARBECHO TRADICIONAL-SIN VARIEDAD Secano

(1) Con incidencias que retienen pago o deniegan el expediente.
(2) Se calcula sobre superficie declarada admisible.
(3) Aplicación del artículo 16 bis del RD 147/2023.
(4) Expediente con algunos recintos de pastos permanentes ubicados en espacios protegidos donde la carga ganadera mínima será 0,1 UGM/ha.

Puede verificar la integridad de una copia de este documento mediante la lectura del código QR adjunto o mediante el acceso a la dirección <https://ws050.juntadeandalucia.es/verificarFirma> indicando el código de VERIFICACIÓN

FIRMADO POR	RAQUEL MARIA ESPIN CRESPO	17/10/2024	
VERIFICACIÓN	Pk2jmJDVJQXVSF7B6ESWF6FEMYA9VL	PÁG. 2970/3958	



APELLIDOS Y NOMBRE / RAZÓN SOCIAL

MOLINA MURO FRANCISCO JAVIER

NIF

****3768*

EXPEDIENTE

1220765

RESOLUCIÓN

DENEGACIÓN DE LA AYUDA

DATOS DE MANTENIMIENTO UNIDADES

GRUPO DE PAGO

ZONAS DE LIMITACIONES NATURALES

Sup. Dec. Admisible

0,00

Sup. Resuelta

0,00

Sobredecl.

0,00

% Sobredecl.

0,00

RESUMEN DE PAGOS

IMPORTE (Euros)

	RESUELTO	FEADER	MAPA	CAPADR
A pagar	0,00	0,00	0,00	0,00

APLICACIÓN DE REDUCCIONES Y PENALIZACIONES (%)

Criterios de subvencionabilidad (1)	Presentación tardía	Omisión declaración	Condicionalidad
100,00	0,00	0,00	0,00

IMPORTE (Euros)

Calculado(2)	Reducción	Penalización	Reducción Penalización (3)	Penalización adicional	Resuelto	FEADER	MAPA	CAPADR
0,00 €	0,00 €	0,00 €	0,00 €	0,00 €	0,00 €	0,00 €	0,00 €	0,00 €
Importe Unitario:	54,00 €	Nuevo Importe Unitario:	0,00 €					

RECINTOS PROPUESTOS

REF.	REFERENCIA SIGPAC	CULTIVO	S/R	USO SIGPAC	Sup. Dec. admisible	Sup. Campo	Sup. Determ.	Sup. Resuelta
-1139726	23-074-008-00519-0002	OLIVAR	S		0,06		0,06	0,06
4210930	23-085-006-00115-0001	OLIVAR	S		2,40		2,40	2,40
4210936	23-085-006-00116-0001	OLIVAR	S		2,51		2,51	2,51
5321193	23-074-007-00960-0001	OLIVAR	S		0,16		0,16	0,16
5321194	23-092-058-00009-0001	OLIVAR	S		0,14		0,14	0,14
5321195	23-092-057-00122-0001	OLIVAR	S		0,23		0,23	0,23
5321196	23-092-058-00174-0001	OLIVAR	S		0,28		0,28	0,28
5321197	23-092-058-00027-0001	OLIVAR	S		0,13		0,13	0,13
5321198	23-092-068-00177-0002	OLIVAR	S		0,09		0,09	0,09
5321199	23-074-004-00181-0003	OLIVAR	S		0,09		0,09	0,09
5321200	23-074-007-01027-0003	OLIVAR	S		0,04		0,04	0,00
5321201	23-074-007-00047-0001	OLIVAR	S		0,05		0,05	0,05

INCIDENCIAS

INCIDENCIA DESCRIPCIÓN

2454	Solicitante de intervención 6613 cuyo regimen de afiliacion a la SS no es ni el sistema especial agrario(cuenta ajena) ni autonomo con actividad agraria.
4012	Existen líneas de declaración de la solicitud que presentan solapes de superficie gráfica con líneas de declaración de otras solicitudes. Recinto:23-074-007-01027-00003 Cultivo:101010 OLIVAR-PICUAL Secano Superficie solapada (Hectáreas):0,04
74018	Productor que no es agricultor a título principal, según los datos del ejercicio fiscal n-1 y seguridad socia.
74053	Importe inferior a 100 Euros

(1) Con incidencias que retienen pago o deniegan el expediente.

(2) Se calcula sobre superficie declarada admisible.

(3) Aplicación del artículo 16 bis del RD 147/2023.

(4) Expediente con algunos recintos de pastos permanentes ubicados en espacios protegidos donde la carga ganadera mínima será 0,1 UGM/ha.

Puede verificar la integridad de una copia de este documento mediante la lectura del código QR adjunto o mediante el acceso a la dirección <https://ws050.juntadeandalucia.es/verificarFirma> indicando el código de VERIFICACIÓN

FIRMADO POR

RAQUEL MARIA ESPIN CRESPO

17/10/2024

VERIFICACIÓN

Pk2jmJDVJQXVSF7B6ESWF6FEMYA9VL

PÁG. 2971/3958





APELLIDOS Y NOMBRE / RAZÓN SOCIAL

MOLINA OLMEDO ANA

NIF

***9117*

EXPEDIENTE

1160083

RESOLUCIÓN

DENEGACIÓN DE LA AYUDA

DATOS DE MANTENIMIENTO UNIDADES

GRUPO DE PAGO

ZONAS DE LIMITACIONES NATURALES

**Sup. Dec.
Admisible**

0,21

**Sup.
Resuelta**

0,21

Sobredecl.

0,00

% Sobredecl.

0,00

RESUMEN DE PAGOS

IMPORTE (Euros)

	RESUELTO	FEADER	MAPA	CAPADR
A pagar	0,00	0,00	0,00	0,00

APLICACIÓN DE REDUCCIONES Y PENALIZACIONES (%)

Crterios de subvencionabilidad (1)	Presentación tardía	Omisión declaración	Condicionalidad
100,00	0,00	0,00	0,00

IMPORTE (Euros)

Calculado(2)	Reducción	Penalización	Reducción Penalización (3)	Penalización adicional	Resuelto	FEADER	MAPA	CAPADR
11,34 €	0,00 €	0,00 €	0,00 €	0,00 €	0,00 €	0,00 €	0,00 €	0,00 €
Importe Unitario:	54,00 €	Nuevo Importe Unitario:	54,00 €					

RECINTOS PROPUESTOS

REF.	REFERENCIA SIGPAC	CULTIVO	S/R	USO SIGPAC	Sup. Dec. admisible	Sup. Campo	Sup. Determ.	Sup. Resuelta
170000005508426	23-058-016-00125-0001	OLIVAR	S		0,21		0,21	0,21

INCIDENCIAS

INCIDENCIA DESCRIPCIÓN

74053 Importe inferior a 100 Euros

(1) Con incidencias que retienen pago o deniegan el expediente.

(2) Se calcula sobre superficie declarada admisible.

(3) Aplicación del artículo 16 bis del RD 147/2023.

(4) Expediente con algunos recintos de pastos permanentes ubicados en espacios protegidos donde la carga ganadera mínima será 0,1 UGM/ha.

Puede verificar la integridad de una copia de este documento mediante la lectura del código QR adjunto o mediante el acceso a la dirección <https://ws050.juntadeandalucia.es/verificarFirma> indicando el código de VERIFICACIÓN

FIRMADO POR	RAQUEL MARIA ESPIN CRESPO	17/10/2024	
VERIFICACIÓN	Pk2jmJDVJQXVSF7B6ESWF6FEMYA9VL	PÁG. 2972/3958	



APELLIDOS Y NOMBRE / RAZÓN SOCIAL

MOLINA RODRIGUEZ VERONICA

NIF

****3640*

EXPEDIENTE

1081302

RESOLUCIÓN

DENEGACIÓN DE LA AYUDA

DATOS DE MANTENIMIENTO UNIDADES

GRUPO DE PAGO	Sup. Dec. Admisible	Sup. Resuelta	Sobredecl.	% Sobredecl.
ZONAS DE LIMITACIONES NATURALES	75,20	54,34	20,86	27,74

RESUMEN DE PAGOS

	IMPORTE (Euros)			
	RESUELTO	FEADER	MAPA	CAPADR
A pagar	0,00	0,00	0,00	0,00

APLICACIÓN DE REDUCCIONES Y PENALIZACIONES (%)

Criterios de subvencionabilidad (1)	Presentación tardía	Omisión declaración	Condicionalidad
100,00	0,00	0,00	0,00

IMPORTE (Euros)

Calculado(2)	Reducción	Penalización	Reducción adicional (3)	Penalización adicional	Resuelto	FEADER	MAPA	CAPADR
1.188,00 €	329,54 €	858,46 €	0,00 €	0,00 €	0,00 €	0,00 €	0,00 €	0,00 €
Importe Unitario:	54,00 €	Nuevo Importe Unitario:	15,80 €					

RECINTOS PROPUESTOS

REF.	REFERENCIA SIGPAC	CULTIVO	S/R	USO SIGPAC	Sup. Dec. admisible	Sup. Campo	Sup. Determ.	Sup. Resuelta
-1479415	23-086-004-00107-0004	OLIVAR	S		0,02		0,02	0,02
-1255088	23-086-004-00104-0015	PASTOS PERMANENTES DE 5 O MAS AÑOS	S		0,03		0,03	0,03
-1255087	23-086-004-00104-0014	PASTOS PERMANENTES DE 5 O MAS AÑOS	S		0,07		0,07	0,07
1700000007257180	23-086-004-00104-0004	PASTOS PERMANENTES DE 5 O MAS AÑOS	S		51,75		51,75	51,75
1700000007257181	23-086-004-00130-0002	PASTOS PERMANENTES DE 5 O MAS AÑOS	S		0,17		0,17	0,00
1700000007257182	23-086-004-00107-0006	PASTOS PERMANENTES DE 5 O MAS AÑOS	S		0,79		0,79	0,79
1700000007257184	23-086-004-00125-0001	PASTOS PERMANENTES DE 5 O MAS AÑOS	S		0,32		0,32	0,32
1700000007257185	23-086-004-00117-0001	PASTOS PERMANENTES DE 5 O MAS AÑOS	S		0,28		0,28	0,28
1700000007257186	23-086-004-00130-0001	PASTOS PERMANENTES DE 5 O MAS AÑOS	S		16,52		16,52	0,00
1700000007257187	23-086-004-00104-0009	PASTOS PERMANENTES DE 5 O MAS AÑOS	S		0,42		0,42	0,42
1700000007257190	23-086-004-00120-0002	PASTOS PERMANENTES DE 5 O MAS AÑOS	S		0,34		0,34	0,34
1700000007257191	23-086-004-00130-0003	PASTOS PERMANENTES DE 5 O MAS AÑOS	S		2,65		2,65	0,00
1700000007257193	23-086-004-00124-0001	PASTOS PERMANENTES DE 5 O MAS AÑOS	S		0,27		0,27	0,27
1700000007257194	23-086-004-00130-0004	PASTOS PERMANENTES DE 5 O MAS AÑOS	S		1,04		1,04	0,00
1700000007257195	23-086-004-00118-0001	PASTOS PERMANENTES DE 5 O MAS AÑOS	S		0,05		0,05	0,05
1700000007257196	23-086-004-00130-0005	PASTOS PERMANENTES DE 5 O MAS AÑOS	S		0,48		0,48	0,00

INCIDENCIAS

INCIDENCIA DESCRIPCIÓN

242	Recinto pendiente de acreditación de titularidad. Recinto:23-086-004-00130-00001 Cultivo:62000 PASTOS PERMANENTES DE 5 O MAS AÑOS-SIN VARIEDAD Secano Recinto:23-086-004-00130-00002 Cultivo:62000 PASTOS PERMANENTES DE 5 O MAS AÑOS-SIN VARIEDAD Secano Recinto:23-086-004-00130-00003 Cultivo:62000 PASTOS PERMANENTES DE 5 O MAS AÑOS-SIN VARIEDAD Secano Recinto:23-086-004-00130-00004 Cultivo:62000 PASTOS PERMANENTES DE 5 O MAS AÑOS-SIN VARIEDAD Secano Recinto:23-086-004-00130-00005 Cultivo:62000 PASTOS PERMANENTES DE 5 O MAS AÑOS-SIN VARIEDAD Secano
74053	Importe inferior a 100 Euros

(1) Con incidencias que retienen pago o deniegan el expediente.

(2) Se calcula sobre superficie declarada admisible.

(3) Aplicación del artículo 16 bis del RD 147/2023.

(4) Expediente con algunos recintos de pastos permanentes ubicados en espacios protegidos donde la carga ganadera mínima será 0,1 UGM/ha.

Puede verificar la integridad de una copia de este documento mediante la lectura del código QR adjunto o mediante el acceso a la dirección <https://ws050.juntadeandalucia.es/verificarFirma> indicando el código de VERIFICACIÓN

FIRMADO POR

RAQUEL MARIA ESPIN CRESPO

17/10/2024

VERIFICACIÓN

Pk2jmJDVJQXVSF7B6ESWF6FEMYA9VL

PÁG. 2973/3958





Datos considerados para el Cálculo de la Carga Ganadera del expediente

Superficie determinada para Cálculo Carga Ganadera: 63,71 ha

Carga Ganadera del Expediente: 0,52 ugm/ha

Explotación	Especie	Ugm Calculada para CG
ES230990006058	CAPRINA	33,04
ES230990006058	OVINA	0,04

Recintos Determinados para el Cálculo de Garga Ganadera

REF.	REFERENCIA SIGPAC	CULTIVO	DESCRIPCIÓN CULTIVO	S/R	SUP. RESUELTA (ha)
-1255089	23-900-034-00066-00003	62000	PASTOS PERMANENTES DE 5 O MAS AÑOS-SIN VARIEDAD	S	0,01
-1255088	23-086-004-00104-00015	62000	PASTOS PERMANENTES DE 5 O MAS AÑOS-SIN VARIEDAD	S	0,03
-1255087	23-086-004-00104-00014	62000	PASTOS PERMANENTES DE 5 O MAS AÑOS-SIN VARIEDAD	S	0,07
1700000007257180	23-086-004-00104-00004	62000	PASTOS PERMANENTES DE 5 O MAS AÑOS-SIN VARIEDAD	S	51,75
1700000007257181	23-086-004-00130-00002	62000	PASTOS PERMANENTES DE 5 O MAS AÑOS-SIN VARIEDAD	S	0,00
1700000007257182	23-086-004-00107-00006	62000	PASTOS PERMANENTES DE 5 O MAS AÑOS-SIN VARIEDAD	S	0,79
1700000007257183	23-900-034-00066-00001	62000	PASTOS PERMANENTES DE 5 O MAS AÑOS-SIN VARIEDAD	S	9,38
1700000007257184	23-086-004-00125-00001	62000	PASTOS PERMANENTES DE 5 O MAS AÑOS-SIN VARIEDAD	S	0,32
1700000007257185	23-086-004-00117-00001	62000	PASTOS PERMANENTES DE 5 O MAS AÑOS-SIN VARIEDAD	S	0,28
1700000007257186	23-086-004-00130-00001	62000	PASTOS PERMANENTES DE 5 O MAS AÑOS-SIN VARIEDAD	S	0,00
1700000007257187	23-086-004-00104-00009	62000	PASTOS PERMANENTES DE 5 O MAS AÑOS-SIN VARIEDAD	S	0,42
1700000007257189	23-900-034-00069-00004	62000	PASTOS PERMANENTES DE 5 O MAS AÑOS-SIN VARIEDAD	S	0,00
1700000007257190	23-086-004-00120-00002	62000	PASTOS PERMANENTES DE 5 O MAS AÑOS-SIN VARIEDAD	S	0,34
1700000007257191	23-086-004-00130-00003	62000	PASTOS PERMANENTES DE 5 O MAS AÑOS-SIN VARIEDAD	S	0,00
1700000007257193	23-086-004-00124-00001	62000	PASTOS PERMANENTES DE 5 O MAS AÑOS-SIN VARIEDAD	S	0,27
1700000007257194	23-086-004-00130-00004	62000	PASTOS PERMANENTES DE 5 O MAS AÑOS-SIN VARIEDAD	S	0,00
1700000007257195	23-086-004-00118-00001	62000	PASTOS PERMANENTES DE 5 O MAS AÑOS-SIN VARIEDAD	S	0,05
1700000007257196	23-086-004-00130-00005	62000	PASTOS PERMANENTES DE 5 O MAS AÑOS-SIN VARIEDAD	S	0,00

Incidencias de carga ganadera

INCIDENCIA DESCRIPCIÓN

242 Recinto pendiente de acreditación de titularidad.

- Recinto:23-086-004-00130-00002 Cultivo:62000 PASTOS PERMANENTES DE 5 O MAS AÑOS-SIN VARIEDAD Secano
- Recinto:23-086-004-00130-00001 Cultivo:62000 PASTOS PERMANENTES DE 5 O MAS AÑOS-SIN VARIEDAD Secano
- Recinto:23-900-034-00069-00004 Cultivo:62000 PASTOS PERMANENTES DE 5 O MAS AÑOS-SIN VARIEDAD Secano
- Recinto:23-086-004-00130-00003 Cultivo:62000 PASTOS PERMANENTES DE 5 O MAS AÑOS-SIN VARIEDAD Secano
- Recinto:23-086-004-00130-00004 Cultivo:62000 PASTOS PERMANENTES DE 5 O MAS AÑOS-SIN VARIEDAD Secano
- Recinto:23-086-004-00130-00005 Cultivo:62000 PASTOS PERMANENTES DE 5 O MAS AÑOS-SIN VARIEDAD Secano

(1) Con incidencias que retienen pago o deniegan el expediente.

(2) Se calcula sobre superficie declarada admisible.

(3) Aplicación del artículo 16 bis del RD 147/2023.

(4) Expediente con algunos recintos de pastos permanentes ubicados en espacios protegidos donde la carga ganadera mínima será 0,1 UGM/ha.

Puede verificar la integridad de una copia de este documento mediante la lectura del código QR adjunto o mediante el acceso a la dirección <https://ws050.juntadeandalucia.es/verificarFirma> indicando el código de VERIFICACIÓN

FIRMADO POR	RAQUEL MARIA ESPIN CRESPO	17/10/2024
VERIFICACIÓN	Pk2jmJDVJQXVSF7B6ESWF6FEMYA9VL	PÁG. 2974/3958





APELLIDOS Y NOMBRE / RAZÓN SOCIAL

MOLINA SERRANO JUANA

NIF
***9950*

EXPEDIENTE
1004300

RESOLUCIÓN
DENEGACIÓN DE LA AYUDA

DATOS DE MANTENIMIENTO UNIDADES

GRUPO DE PAGO	Sup. Dec. Admisible	Sup. Resuelta	Sobredecl.	% Sobredecl.
ZONAS DE LIMITACIONES NATURALES	0,00	0,00	0,00	0,00

RESUMEN DE PAGOS

	IMPORTE (Euros)			
	RESUELTO	FEADER	MAPA	CAPADR
A pagar	0,00	0,00	0,00	0,00

APLICACIÓN DE REDUCCIONES Y PENALIZACIONES (%)

Criterios de subvencionabilidad (1)	Presentación tardía	Omisión declaración	Condicionalidad
100,00	0,00	0,00	0,00

IMPORTE (Euros)

Calculado(2)	Reducción	Penalización	Reducción adicional (3)	Penalización adicional	Resuelto	FEADER	MAPA	CAPADR
0,00 €	0,00 €	0,00 €	0,00 €	0,00 €	0,00 €	0,00 €	0,00 €	0,00 €
Importe Unitario:	54,00 €	Nuevo Importe Unitario:	0,00 €					

RECINTOS PROPUESTOS

REF.	REFERENCIA SIGPAC	CULTIVO	S/R	USO SIGPAC	Sup. Dec. admisible	Sup. Campo	Sup. Determ.	Sup. Resuelta
-517010	23-086-025-00241-0001	OLIVAR	S		0,60		0,60	0,60
1700000002233097	23-086-003-00079-0001	OLIVAR	S		0,40		0,40	0,40
1700000002233098	23-086-003-00118-0001	OLIVAR	S		0,19		0,19	0,19
1700000002233099	23-086-025-00436-0001	OLIVAR	S		0,54		0,54	0,54
1700000002233100	23-086-025-00437-0002	OLIVAR	S		0,36		0,36	0,36
1700000002233101	23-087-021-00113-0001	OLIVAR	S		0,40		0,40	0,40
1700000002233102	23-087-020-00205-0002	OLIVAR	S		0,12		0,12	0,12
1700000002233103	23-087-020-00206-0001	OLIVAR	S		0,20		0,20	0,20
1700000002233104	23-087-020-00238-0002	OLIVAR	S		0,12		0,12	0,12
1700000002233105	23-086-025-00248-0001	OLIVAR	S		0,66		0,66	0,66
1700000002233106	23-087-021-00136-0002	OLIVAR	S		0,40		0,40	0,40
1700000002233107	23-087-021-00332-0002	OLIVAR	S		0,04		0,04	0,04
1700000002233109	23-086-026-00459-0001	OLIVAR	S		0,62		0,62	0,62
1700000002233110	23-087-020-00201-0001	OLIVAR	S		0,51		0,51	0,51

INCIDENCIAS

INCIDENCIA DESCRIPCIÓN

74018	Productor que no es agricultor a título principal, según los datos del ejercicio fiscal n-1 y seguridad socia.
74053	Importe inferior a 100 Euros

(1) Con incidencias que retienen pago o deniegan el expediente.

(2) Se calcula sobre superficie declarada admisible.

(3) Aplicación del artículo 16 bis del RD 147/2023.

(4) Expediente con algunos recintos de pastos permanentes ubicados en espacios protegidos donde la carga ganadera mínima será 0,1 UGM/ha.

Puede verificar la integridad de una copia de este documento mediante la lectura del código QR adjunto o mediante el acceso a la dirección <https://ws050.juntadeandalucia.es/verificarFirma> indicando el código de VERIFICACIÓN

FIRMADO POR	RAQUEL MARIA ESPIN CRESPO	17/10/2024	
VERIFICACIÓN	Pk2jmJDVJQXVSF7B6ESWF6FEMYA9VL	PÁG. 2975/3958	



APELLIDOS Y NOMBRE / RAZÓN SOCIAL

MOLLEJA RUIZ FRANCISCA

NIF

****1122*

EXPEDIENTE

1271281

RESOLUCIÓN

DENEGACIÓN DE LA AYUDA

DATOS DE MANTENIMIENTO UNIDADES

GRUPO DE PAGO

ZONAS DE LIMITACIONES NATURALES

Sup. Dec. Admisible

0,00

Sup. Resuelta

0,00

Sobredecl.

0,00

% Sobredecl.

0,00

RESUMEN DE PAGOS

IMPORTE (Euros)

	RESUELTO	FEADER	MAPA	CAPADR
A pagar	0,00	0,00	0,00	0,00

APLICACIÓN DE REDUCCIONES Y PENALIZACIONES (%)

Crterios de subvencionabilidad (1)	Presentación tardía	Omisión declaración	Condicionalidad
100,00	0,00	0,00	0,00

IMPORTE (Euros)

Calculado(2)	Reducción	Penalización	Reducción Penalización (3)	Penalización adicional	Resuelto	FEADER	MAPA	CAPADR
0,00 €	0,00 €	0,00 €	0,00 €	0,00 €	0,00 €	0,00 €	0,00 €	0,00 €
Importe Unitario:	54,00 €	Nuevo Importe Unitario:	0,00 €					

RECINTOS PROPUESTOS

REF.	REFERENCIA SIGPAC	CULTIVO	S/R	USO SIGPAC	Sup. Dec. admisible	Sup. Campo	Sup. Determ.	Sup. Resuelta
170000002777688	23-059-016-00099-0001	OLIVAR	S		2,21		2,21	2,21

INCIDENCIAS

INCIDENCIA DESCRIPCIÓN

2454	Solicitante de intervención 6613 cuyo regimen de afiliacion a la SS no es ni el sistema especial agrario(cuenta ajena) ni autonomo con actividad agraria.
74018	Productor que no es agricultor a título principal, según los datos del ejercicio fiscal n-1 y seguridad socia.
74053	Importe inferior a 100 Euros

(1) Con incidencias que retienen pago o deniegan el expediente.

(2) Se calcula sobre superficie declarada admisible.

(3) Aplicación del artículo 16 bis del RD 147/2023.

(4) Expediente con algunos recintos de pastos permanentes ubicados en espacios protegidos donde la carga ganadera mínima será 0,1 UGM/ha.

Puede verificar la integridad de una copia de este documento mediante la lectura del código QR adjunto o mediante el acceso a la dirección <https://ws050.juntadeandalucia.es/verificarFirma> indicando el código de VERIFICACIÓN

FIRMADO POR	RAQUEL MARIA ESPIN CRESPO	17/10/2024
VERIFICACIÓN	Pk2jmJDVJQXVSF7B6ESWF6FEMYA9VL	PÁG. 2976/3958





APELLIDOS Y NOMBRE / RAZÓN SOCIAL

MONTESINOS GARZON JUAN

NIF

****7641*

EXPEDIENTE

1184650

RESOLUCIÓN

DENEGACIÓN DE LA AYUDA

DATOS DE MANTENIMIENTO UNIDADES

GRUPO DE PAGO

ZONAS DE LIMITACIONES NATURALES

**Sup. Dec.
Admisible**

0,00

**Sup.
Resuelta**

0,00

Sobredecl.

0,00

% Sobredecl.

0,00

RESUMEN DE PAGOS

IMPORTE (Euros)

	RESUELTO	FEADER	MAPA	CAPADR
A pagar	0,00	0,00	0,00	0,00

APLICACIÓN DE REDUCCIONES Y PENALIZACIONES (%)

Crterios de subvencionabilidad (1)	Presentación tardía	Omisión declaración	Condicionalidad
100,00	0,00	0,00	0,00

IMPORTE (Euros)

Calculado(2)	Reducción	Penalización	Reducción Penalización (3)	Penalización adicional	Resuelto	FEADER	MAPA	CAPADR
0,00 €	0,00 €	0,00 €	0,00 €	0,00 €	0,00 €	0,00 €	0,00 €	0,00 €
Importe Unitario:	54,00 €	Nuevo Importe Unitario:	0,00 €					

INCIDENCIAS

INCIDENCIA DESCRIPCIÓN

- 74051 Solicitante de intervención 6613, que no declara ningun recinto en zona desfavorecida.
- 74053 Importe inferior a 100 Euros
- 86021 Verifica que determinados recintos declarados por el expte para la operación, no se corresponde con la ZONA DESFAVORECIDA. Y no ha sido solicitada la operación análoga o correspondiente.
Recinto:23-090-013-00131-00001 Cultivo:101010 OLIVAR-PICUAL Regadío Operación correcta del recinto:6613.1

(1) Con incidencias que retienen pago o deniegan el expediente.

(2) Se calcula sobre superficie declarada admisible.

(3) Aplicación del artículo 16 bis del RD 147/2023.

(4) Expediente con algunos recintos de pastos permanentes ubicados en espacios protegidos donde la carga ganadera mínima será 0,1 UGM/ha.

Puede verificar la integridad de una copia de este documento mediante la lectura del código QR adjunto o mediante el acceso a la dirección <https://ws050.juntadeandalucia.es/verificarFirma> indicando el código de VERIFICACIÓN

FIRMADO POR	RAQUEL MARIA ESPIN CRESPO	17/10/2024	
VERIFICACIÓN	Pk2jmJDVJQXVSF7B6ESWF6FEMYA9VL	PÁG. 2977/3958	



APELLIDOS Y NOMBRE / RAZÓN SOCIAL

MONTESINOS SARAVIA JOSE

NIF

****1528*

EXPEDIENTE

1279536

RESOLUCIÓN

DENEGACIÓN DE LA AYUDA

DATOS DE MANTENIMIENTO UNIDADES

GRUPO DE PAGO

ZONAS DE LIMITACIONES NATURALES

**Sup. Dec.
Admisible**

0,00

**Sup.
Resuelta**

0,00

Sobredecl.

0,00

% Sobredecl.

0,00

RESUMEN DE PAGOS

IMPORTE (Euros)

	RESUELTO	FEADER	MAPA	CAPADR
A pagar	0,00	0,00	0,00	0,00

APLICACIÓN DE REDUCCIONES Y PENALIZACIONES (%)

Criterios de subvencionabilidad (1)	Presentación tardía	Omisión declaración	Condicionalidad
100,00	0,00	0,00	0,00

IMPORTE (Euros)

Calculado(2)	Reducción	Penalización	Reducción Penalización (3)	Penalización adicional	Resuelto	FEADER	MAPA	CAPADR
0,00 €	0,00 €	0,00 €	0,00 €	0,00 €	0,00 €	0,00 €	0,00 €	0,00 €
Importe Unitario:	54,00 €	Nuevo Importe Unitario:	0,00 €					

RECINTOS PROPUESTOS

REF.	REFERENCIA SIGPAC	CULTIVO	S/R	USO SIGPAC	Sup. Dec. admisible	Sup. Campo	Sup. Determ.	Sup. Resuelta
170000002315793	23-009-040-00114-0002	OLIVAR	R		2,67		2,67	2,67

INCIDENCIAS

INCIDENCIA DESCRIPCIÓN

74018 Productor que no es agricultor a título principal, según los datos del ejercicio fiscal n-1 y seguridad socia.

74053 Importe inferior a 100 Euros

(1) Con incidencias que retienen pago o deniegan el expediente.

(2) Se calcula sobre superficie declarada admisible.

(3) Aplicación del artículo 16 bis del RD 147/2023.

(4) Expediente con algunos recintos de pastos permanentes ubicados en espacios protegidos donde la carga ganadera mínima será 0,1 UGM/ha.

Puede verificar la integridad de una copia de este documento mediante la lectura del código QR adjunto o mediante el acceso a la dirección <https://ws050.juntadeandalucia.es/verificarFirma> indicando el código de VERIFICACIÓN

FIRMADO POR

RAQUEL MARIA ESPIN CRESPO

17/10/2024

VERIFICACIÓN

Pk2jmJDVJQXVSF7B6ESWF6FEMYA9VL

PÁG. 2978/3958





APELLIDOS Y NOMBRE / RAZÓN SOCIAL

MONTIEL CEACERO DIONISIA

NIF

***3569*

EXPEDIENTE

1193272

RESOLUCIÓN

DENEGACIÓN DE LA AYUDA

DATOS DE MANTENIMIENTO UNIDADES

GRUPO DE PAGO

ZONAS DE LIMITACIONES NATURALES

**Sup. Dec.
Admisible**

0,00

**Sup.
Resuelta**

0,00

Sobredecl.

0,00

% Sobredecl.

0,00

RESUMEN DE PAGOS

	IMPORTE (Euros)			
	RESUELTO	FEADER	MAPA	CAPADR
A pagar	0,00	0,00	0,00	0,00

APLICACIÓN DE REDUCCIONES Y PENALIZACIONES (%)

Crterios de subvencionabilidad (1)	Presentación tardía	Omisión declaración	Condicionalidad
100,00	0,00	0,00	0,00

IMPORTE (Euros)

Calculado(2)	Reducción	Penalización	Reducción adicional	Penalización adicional	Resuelto	FEADER	MAPA	CAPADR
0,00 €	0,00 €	0,00 €	0,00 €	0,00 €	0,00 €	0,00 €	0,00 €	0,00 €
Importe Unitario:	54,00 €	Nuevo Importe Unitario:	0,00 €					

RECINTOS PROPUESTOS

REF.	REFERENCIA SIGPAC	CULTIVO	S/R	USO SIGPAC	Sup. Dec. admisible	Sup. Campo	Sup. Determ.	Sup. Resuelta
-1102158	23-055-002-00034-0021	MELOCOTONEROS	S		0,10		0,10	0,10
6959754	23-055-009-00068-0001	OLIVAR	S		0,16		0,16	0,16
6959755	23-055-009-00069-0001	OLIVAR	S		1,34		1,34	1,34
170000006847164	23-055-001-00019-0001	OTROS FRUTALES	S		0,09		0,09	0,09
170000006847171	23-055-002-00038-0006	BARBECHO TRADICIONAL	R		0,04		0,04	0,04
170000006847172	23-055-002-00038-0006	BARBECHO TRADICIONAL	R		0,03		0,03	0,03
170000006847173	23-055-001-00021-0002	OLIVAR	S		3,48		3,48	3,48
170000006847174	23-055-002-00040-0003	OLIVAR	S		3,85		3,85	3,85
170000006847177	23-055-002-00038-0005	MELOCOTONEROS	S		0,20		0,20	0,20
170000006847178	23-055-001-00018-0001	OTROS FRUTALES	S		0,06		0,06	0,06
170000006847179	23-055-001-00017-0001	OLIVAR	S		0,68		0,68	0,68
170000006847180	23-055-002-00038-0007	OTROS FRUTALES	S		0,07		0,07	0,07

(1) Con incidencias que retienen pago o deniegan el expediente.

(2) Se calcula sobre superficie declarada admisible.

(3) Aplicación del artículo 16 bis del RD 147/2023.

(4) Expediente con algunos recintos de pastos permanentes ubicados en espacios protegidos donde la carga ganadera mínima será 0,1 UGM/ha.

Puede verificar la integridad de una copia de este documento mediante la lectura del código QR adjunto o mediante el acceso a la dirección <https://ws050.juntadeandalucia.es/verificarFirma> indicando el código de VERIFICACIÓN

FIRMADO POR

RAQUEL MARIA ESPIN CRESPO

17/10/2024

VERIFICACIÓN

Pk2jmJDVJQXVSF7B6ESWF6FEMYA9VL

PÁG. 2979/3958



**INCIDENCIAS****INCIDENCIA DESCRIPCIÓN**

2454	Solicitante de intervención 6613 cuyo regimen de afiliacion a la SS no es ni el sistema especial agrario(cuenta ajena) ni autonomo con actividad agraria.
4272	Verifica que las líneas de declaración de las Solicitudes Únicas no tienen solapes con la capa de Retroactividad Gráfica (ambas de la misma campaña) a nivel de expediente/línea de declaración gráfica de la solicitud. Recinto:23-055-001-00021-00005 Cultivo: - Agregado de la referencia del recinto.:0 Zona de la referencia del recinto.:0 Superficie solapada.:0,03 Id. Incid.:98659165
74018	Productor que no es agricultor a título principal, según los datos del ejercicio fiscal n-1 y seguridad socia.
74053	Importe inferior a 100 Euros
86119	Carga ganadera NO cumple con el valor mínimo de 0,2 UGM/ha. Recinto:23-055-001-00016-00003 Cultivo:62000 PASTOS PERMANENTES DE 5 O MAS AÑOS-SIN VARIEDAD Secano Carga Ganadera:0,03 Recinto:23-055-001-00016-00018 Cultivo:62000 PASTOS PERMANENTES DE 5 O MAS AÑOS-SIN VARIEDAD Secano Carga Ganadera:0,03 Recinto:23-055-001-00016-00019 Cultivo:62000 PASTOS PERMANENTES DE 5 O MAS AÑOS-SIN VARIEDAD Secano Carga Ganadera:0,03 Recinto:23-055-001-00021-00005 Cultivo:62000 PASTOS PERMANENTES DE 5 O MAS AÑOS-SIN VARIEDAD Secano Carga Ganadera:0,03 Recinto:23-055-002-00023-00001 Cultivo:62000 PASTOS PERMANENTES DE 5 O MAS AÑOS-SIN VARIEDAD Secano Carga Ganadera:0,03 Recinto:23-055-002-00023-00004 Cultivo:62000 PASTOS PERMANENTES DE 5 O MAS AÑOS-SIN VARIEDAD Secano Carga Ganadera:0,03 Recinto:23-055-002-00034-00001 Cultivo:62000 PASTOS PERMANENTES DE 5 O MAS AÑOS-SIN VARIEDAD Secano Carga Ganadera:0,03 Recinto:23-055-002-00034-00016 Cultivo:62000 PASTOS PERMANENTES DE 5 O MAS AÑOS-SIN VARIEDAD Secano Carga Ganadera:0,03 Recinto:23-055-002-00034-00018 Cultivo:62000 PASTOS PERMANENTES DE 5 O MAS AÑOS-SIN VARIEDAD Secano Carga Ganadera:0,03 Recinto:23-055-002-00034-00019 Cultivo:62000 PASTOS PERMANENTES DE 5 O MAS AÑOS-SIN VARIEDAD Secano Carga Ganadera:0,03 Recinto:23-055-002-00041-00002 Cultivo:62000 PASTOS PERMANENTES DE 5 O MAS AÑOS-SIN VARIEDAD Secano Carga Ganadera:0,03 Recinto:23-055-002-00041-00004 Cultivo:62000 PASTOS PERMANENTES DE 5 O MAS AÑOS-SIN VARIEDAD Secano Carga Ganadera:0,03 Recinto:23-055-002-00041-00005 Cultivo:62000 PASTOS PERMANENTES DE 5 O MAS AÑOS-SIN VARIEDAD Secano Carga Ganadera:0,03 Recinto:23-055-002-00041-00006 Cultivo:62000 PASTOS PERMANENTES DE 5 O MAS AÑOS-SIN VARIEDAD Secano Carga Ganadera:0,03 Recinto:23-055-002-00041-00009 Cultivo:62000 PASTOS PERMANENTES DE 5 O MAS AÑOS-SIN VARIEDAD Secano Carga Ganadera:0,03 Recinto:23-055-002-00041-00012 Cultivo:62000 PASTOS PERMANENTES DE 5 O MAS AÑOS-SIN VARIEDAD Secano Carga Ganadera:0,03 Recinto:23-055-002-00042-00002 Cultivo:62000 PASTOS PERMANENTES DE 5 O MAS AÑOS-SIN VARIEDAD Secano Carga Ganadera:0,03 Recinto:23-055-002-00042-00004 Cultivo:62000 PASTOS PERMANENTES DE 5 O MAS AÑOS-SIN VARIEDAD Secano Carga Ganadera:0,03

Datos considerados para el Cálculo de la Carga Ganadera del expediente

Superficie determinada para Cálculo Carga Ganadera: 160,60 ha

Carga Ganadera del Expediente: 0,03 ugm/ha

<u>Explotación</u>	<u>Especie</u>	<u>Ugm Calculada para CG</u>
ES230550000642	CAPRINA	0,60
ES230550000642	OVINA	3,60

Recintos Determinados para el Cálculo de Garga Ganadera

<u>REF.</u>	<u>REFERENCIA SIGPAC</u>	<u>CULTIVO</u>	<u>DESCRIPCIÓN CULTIVO</u>	<u>S/R</u>	<u>SUP. RESUELTA (ha)</u>
-1372295	23-055-002-00034-00001	62000	PASTOS PERMANENTES DE 5 O MAS AÑOS-SIN VARIEDAD	S	8,42
-1102157	23-055-002-00034-00019	62000	PASTOS PERMANENTES DE 5 O MAS AÑOS-SIN VARIEDAD	S	4,05

(1) Con incidencias que retienen pago o deniegan el expediente.

(2) Se calcula sobre superficie declarada admisible.

(3) Aplicación del artículo 16 bis del RD 147/2023.

(4) Expediente con algunos recintos de pastos permanentes ubicados en espacios protegidos donde la carga ganadera mínima será 0,1 UGM/ha.

Puede verificar la integridad de una copia de este documento mediante la lectura del código QR adjunto o mediante el acceso a la dirección <https://ws050.juntadeandalucia.es/verificarFirma> indicando el código de VERIFICACIÓN

FIRMADO POR

RAQUEL MARIA ESPIN CRESPO

17/10/2024

VERIFICACIÓN

Pk2jmJDVJQXVSF7B6ESWF6FEMYA9VL

PÁG. 2980/3958





Recintos Determinados para el Cálculo de Garga Ganadera

REF.	REFERENCIA SIGPAC	CULTIVO	DESCRIPCIÓN CULTIVO	S/R	SUP. RESUELTA (ha)
170000006847162	23-055-001-00016-00003	62000	PASTOS PERMANENTES DE 5 O MAS AÑOS-SIN VARIEDAD	S	82,41
170000006847165	23-055-002-00023-00001	62000	PASTOS PERMANENTES DE 5 O MAS AÑOS-SIN VARIEDAD	S	0,75
170000006847166	23-055-002-00023-00004	62000	PASTOS PERMANENTES DE 5 O MAS AÑOS-SIN VARIEDAD	S	31,04
170000006847167	23-055-001-00016-00018	62000	PASTOS PERMANENTES DE 5 O MAS AÑOS-SIN VARIEDAD	S	0,34
170000006847168	23-055-002-00041-00006	62000	PASTOS PERMANENTES DE 5 O MAS AÑOS-SIN VARIEDAD	S	0,04
170000006847169	23-055-001-00016-00019	62000	PASTOS PERMANENTES DE 5 O MAS AÑOS-SIN VARIEDAD	S	0,59
170000006847170	23-055-001-00021-00005	62000	PASTOS PERMANENTES DE 5 O MAS AÑOS-SIN VARIEDAD	S	2,65
170000006847175	23-055-002-00034-00018	62000	PASTOS PERMANENTES DE 5 O MAS AÑOS-SIN VARIEDAD	S	0,12
170000006847181	23-055-002-00041-00012	62000	PASTOS PERMANENTES DE 5 O MAS AÑOS-SIN VARIEDAD	S	0,01
170000006847182	23-055-002-00041-00002	62000	PASTOS PERMANENTES DE 5 O MAS AÑOS-SIN VARIEDAD	S	8,35
170000006847183	23-055-002-00042-00002	62000	PASTOS PERMANENTES DE 5 O MAS AÑOS-SIN VARIEDAD	S	5,76
170000006847184	23-055-002-00042-00004	62000	PASTOS PERMANENTES DE 5 O MAS AÑOS-SIN VARIEDAD	S	0,70
170000006847185	23-055-002-00041-00004	62000	PASTOS PERMANENTES DE 5 O MAS AÑOS-SIN VARIEDAD	S	1,91
170000006847186	23-055-002-00041-00005	62000	PASTOS PERMANENTES DE 5 O MAS AÑOS-SIN VARIEDAD	S	0,84
170000006847187	23-055-002-00041-00009	62000	PASTOS PERMANENTES DE 5 O MAS AÑOS-SIN VARIEDAD	S	0,49
170000006847188	23-055-002-00034-00016	62000	PASTOS PERMANENTES DE 5 O MAS AÑOS-SIN VARIEDAD	S	12,13

Incidencias de carga ganadera

INCIDENCIA DESCRIPCIÓN

86132	Recinto superficie forrajera que no realiza la actividad de producción de pastoreo. Recinto:23-055-002-00038-00006 Cultivo:20000 BARBECHO TRADICIONAL-SIN VARIEDAD Regadío Recinto:23-055-002-00038-00006 Cultivo:20000 BARBECHO TRADICIONAL-SIN VARIEDAD Regadío
-------	---

(1) Con incidencias que retienen pago o deniegan el expediente.

(2) Se calcula sobre superficie declarada admisible.

(3) Aplicación del artículo 16 bis del RD 147/2023.

(4) Expediente con algunos recintos de pastos permanentes ubicados en espacios protegidos donde la carga ganadera mínima será 0,1 UGM/ha.

Puede verificar la integridad de una copia de este documento mediante la lectura del código QR adjunto o mediante el acceso a la dirección <https://ws050.juntadeandalucia.es/verificarFirma> indicando el código de VERIFICACIÓN

FIRMADO POR	RAQUEL MARIA ESPIN CRESPO	17/10/2024	
VERIFICACIÓN	Pk2jmJDVJQXVSF7B6ESWF6FEMYA9VL	PÁG. 2981/3958	



APELLIDOS Y NOMBRE / RAZÓN SOCIAL

MONTIEL MOLINA MARIA JOSEFA

NIF

****8803*

EXPEDIENTE

1284688

RESOLUCIÓN

DENEGACIÓN DE LA AYUDA

DATOS DE MANTENIMIENTO UNIDADES

GRUPO DE PAGO

ZONAS DE LIMITACIONES NATURALES

**Sup. Dec.
Admisible**

0,00

**Sup.
Resuelta**

0,00

Sobredecl.

0,00

% Sobredecl.

0,00

RESUMEN DE PAGOS

	IMPORTE (Euros)			
	RESUELTO	FEADER	MAPA	CAPADR
A pagar	0,00	0,00	0,00	0,00

APLICACIÓN DE REDUCCIONES Y PENALIZACIONES (%)

Crterios de subvencionabilidad (1)	Presentación tardía	Omisión declaración	Condicionalidad
100,00	0,00	0,00	0,00

IMPORTE (Euros)

Calculado(2)	Reducción	Penalización	Reducción Penalización (3)	Penalización adicional	Resuelto	FEADER	MAPA	CAPADR
0,00 €	0,00 €	0,00 €	0,00 €	0,00 €	0,00 €	0,00 €	0,00 €	0,00 €
Importe Unitario:	54,00 €	Nuevo Importe Unitario:	0,00 €					

INCIDENCIAS

INCIDENCIA DESCRIPCIÓN

- 463 Productor que en su Declaración responsable no marca SÍ o NO en la casilla de "Realiza alguna actividad de las incluidas en el R.D."
- 74018 Productor que no es agricultor a título principal, según los datos del ejercicio fiscal n-1 y seguridad socia.
- 74053 Importe inferior a 100 Euros
- 86120 Para explotaciones de pastos permanentes ubicadas en espacios protegidos la carga ganadera mínima será 0,1 UGM/ha.
 Recinto:23-063-008-00001-00003 Cultivo:62000 PASTOS PERMANENTES DE 5 O MAS AÑOS-SIN VARIEDAD Secano Carga Ganadera:0
 Recinto:23-063-008-00001-00022 Cultivo:62000 PASTOS PERMANENTES DE 5 O MAS AÑOS-SIN VARIEDAD Secano Carga Ganadera:0
 Recinto:23-063-008-00001-00024 Cultivo:62000 PASTOS PERMANENTES DE 5 O MAS AÑOS-SIN VARIEDAD Secano Carga Ganadera:0
- 86123 Recinto superficie forrajera que en REGA no tiene clasificación zootécnica permitida.
 Recinto:23-063-008-00001-00003 Cultivo:62000 PASTOS PERMANENTES DE 5 O MAS AÑOS-SIN VARIEDAD Secano Explotacion:ES230630007066
 Recinto:23-063-008-00001-00022 Cultivo:62000 PASTOS PERMANENTES DE 5 O MAS AÑOS-SIN VARIEDAD Secano Explotacion:ES230630007066
 Recinto:23-063-008-00001-00024 Cultivo:62000 PASTOS PERMANENTES DE 5 O MAS AÑOS-SIN VARIEDAD Secano Explotacion:ES230630007066
- 86126 Recinto de forrajera para Cálculo de Carga Ganadera que No pertenece a Explotación con UGM válida.
 Recinto:23-063-008-00001-00003 Cultivo:62000 PASTOS PERMANENTES DE 5 O MAS AÑOS-SIN VARIEDAD Secano Explotacion:ES230630007066
 Recinto:23-063-008-00001-00022 Cultivo:62000 PASTOS PERMANENTES DE 5 O MAS AÑOS-SIN VARIEDAD Secano Explotacion:ES230630007066
 Recinto:23-063-008-00001-00024 Cultivo:62000 PASTOS PERMANENTES DE 5 O MAS AÑOS-SIN VARIEDAD Secano Explotacion:ES230630007066

Datos considerados para el Cálculo de la Carga Ganadera del expediente

Superficie determinada para Cálculo Carga Ganadera: 0,00 ha
Carga Ganadera del Expediente: 0,00 ugm/ha

(1) Con incidencias que retienen pago o deniegan el expediente.

(2) Se calcula sobre superficie declarada admisible.

(3) Aplicación del artículo 16 bis del RD 147/2023.

(4) Expediente con algunos recintos de pastos permanentes ubicados en espacios protegidos donde la carga ganadera mínima será 0,1 UGM/ha.

Puede verificar la integridad de una copia de este documento mediante la lectura del código QR adjunto o mediante el acceso a la dirección <https://ws050.juntadeandalucia.es/verificarFirma> indicando el código de VERIFICACIÓN

FIRMADO POR	RAQUEL MARIA ESPIN CRESPO	17/10/2024
VERIFICACIÓN	Pk2jmJDVJQXVSF7B6ESWF6FEMYA9VL	PÁG. 2982/3958





Incidencias de carga ganadera

INCIDENCIA DESCRIPCIÓN

232	Superficie de cruce en recinto ficticio comunal, mayor que superficie asignada neta resultante del reparto del ficticio comunal. Recinto:23-078-900-99000-99001 Cultivo:62000 PASTOS PERMANENTES DE 5 O MAS AÑOS-SIN VARIEDAD Secano Diferencia penalizable (Hectáreas):5,67
86123	Recinto superficie forrajera que en REGA no tiene clasificación zootécnica permitida. Recinto:23-063-008-00001-00003 Cultivo:62000 PASTOS PERMANENTES DE 5 O MAS AÑOS-SIN VARIEDAD Secano Explotacion:ES230630007066 Recinto:23-063-008-00001-00024 Cultivo:62000 PASTOS PERMANENTES DE 5 O MAS AÑOS-SIN VARIEDAD Secano Explotacion:ES230630007066 Recinto:23-063-008-00001-00022 Cultivo:62000 PASTOS PERMANENTES DE 5 O MAS AÑOS-SIN VARIEDAD Secano Explotacion:ES230630007066
86126	Recinto de forrajera para Cálculo de Carga Ganadera que No pertenece a Explotación con UGM válida. Recinto:23-063-008-00001-00003 Cultivo:62000 PASTOS PERMANENTES DE 5 O MAS AÑOS-SIN VARIEDAD Secano Explotacion:ES230630007066 Recinto:23-063-008-00001-00024 Cultivo:62000 PASTOS PERMANENTES DE 5 O MAS AÑOS-SIN VARIEDAD Secano Explotacion:ES230630007066 Recinto:23-063-008-00001-00022 Cultivo:62000 PASTOS PERMANENTES DE 5 O MAS AÑOS-SIN VARIEDAD Secano Explotacion:ES230630007066
86128	Recinto de Forrajeras que no ha contabilizado para Carga Ganadera por no tener una explotación válida para el cálculo de la Carga Ganadera Recinto:23-063-008-00001-00003 Cultivo:62 PASTOS PERMANENTES DE 5 O MAS AÑOS- Recinto:23-063-008-00001-00024 Cultivo:62 PASTOS PERMANENTES DE 5 O MAS AÑOS- Recinto:23-063-008-00001-00022 Cultivo:62 PASTOS PERMANENTES DE 5 O MAS AÑOS- Recinto:23-078-900-99000-99001 Cultivo:62 PASTOS PERMANENTES DE 5 O MAS AÑOS-
86131	Recinto superficie forrajera con explotación ganadera según VAG que en REGA no tiene clasificación zootécnica permitida. Recinto:23-078-900-99000-99001 Cultivo:62000 PASTOS PERMANENTES DE 5 O MAS AÑOS-SIN VARIEDAD Secano Explotacion:ES239040001001

(1) Con incidencias que retienen pago o deniegan el expediente.

(2) Se calcula sobre superficie declarada admisible.

(3) Aplicación del artículo 16 bis del RD 147/2023.

(4) Expediente con algunos recintos de pastos permanentes ubicados en espacios protegidos donde la carga ganadera mínima será 0,1 UGM/ha.

Puede verificar la integridad de una copia de este documento mediante la lectura del código QR adjunto o mediante el acceso a la dirección <https://ws050.juntadeandalucia.es/verificarFirma> indicando el código de VERIFICACIÓN

FIRMADO POR	RAQUEL MARIA ESPIN CRESPO	17/10/2024	
VERIFICACIÓN	Pk2jmJDVJQXVSF7B6ESWF6FEMYA9VL	PÁG. 2983/3958	



APELLIDOS Y NOMBRE / RAZÓN SOCIAL
MONTIEL RAMIREZ ENCARNACION MARIA

NIF
****8132*

EXPEDIENTE
1262743

RESOLUCIÓN
DENEGACIÓN DE LA AYUDA

DATOS DE MANTENIMIENTO UNIDADES

GRUPO DE PAGO	Sup. Dec. Admisible	Sup. Resuelta	Sobredecl.	% Sobredecl.
ZONAS DE LIMITACIONES NATURALES	0,00	0,00	0,00	0,00

RESUMEN DE PAGOS

	IMPORTE (Euros)			
	RESUELTO	FEADER	MAPA	CAPADR
A pagar	0,00	0,00	0,00	0,00

APLICACIÓN DE REDUCCIONES Y PENALIZACIONES (%)

Criterios de subvencionabilidad (1)	Presentación tardía	Omisión declaración	Condicionality
100,00	0,00	0,00	0,00

IMPORTE (Euros)

Calculado(2)	Reducción	Penalización	Reducción Penalización (3)	Penalización adicional	Resuelto	FEADER	MAPA	CAPADR
0,00 €	0,00 €	0,00 €	0,00 €	0,00 €	0,00 €	0,00 €	0,00 €	0,00 €
Importe Unitario:	54,00 €	Nuevo Importe Unitario:	0,00 €					

RECINTOS PROPUESTOS

REF.	REFERENCIA SIGPAC	CULTIVO	S/R	USO SIGPAC	Sup. Dec. admisible	Sup. Campo	Sup. Determ.	Sup. Resuelta
5297963	23-055-004-00109-0001	OLIVAR	S		1,07		1,07	1,07
5297964	23-055-004-00110-0001	OLIVAR	S		0,88		0,88	0,88
5297965	23-055-004-00107-0002	OLIVAR	S		5,42		5,42	5,42
5297966	23-055-004-00139-0001	OLIVAR	S		3,22		3,22	3,22
5297967	23-055-004-00113-0002	OLIVAR	S		1,65		1,65	1,65
5297968	23-055-004-00116-0001	OLIVAR	S		4,83		4,83	4,83
5571750	23-055-009-00069-0001	OLIVAR	S		1,34		1,34	1,34
5571751	23-055-009-00068-0001	OLIVAR	S		0,16		0,16	0,16
6911240	23-055-002-00284-0003	OLIVAR	S		0,94		0,94	0,94
6911241	23-055-002-00284-0004	OLIVAR	S		1,83		1,83	1,83

INCIDENCIAS

INCIDENCIA DESCRIPCIÓN

74018	Productor que no es agricultor a título principal, según los datos del ejercicio fiscal n-1 y seguridad socia.
74053	Importe inferior a 100 Euros

(1) Con incidencias que retienen pago o deniegan el expediente.

(2) Se calcula sobre superficie declarada admisible.

(3) Aplicación del artículo 16 bis del RD 147/2023.

(4) Expediente con algunos recintos de pastos permanentes ubicados en espacios protegidos donde la carga ganadera mínima será 0,1 UGM/ha.

Puede verificar la integridad de una copia de este documento mediante la lectura del código QR adjunto o mediante el acceso a la dirección <https://ws050.juntadeandalucia.es/verificarFirma> indicando el código de VERIFICACIÓN

FIRMADO POR	RAQUEL MARIA ESPIN CRESPO	17/10/2024
VERIFICACIÓN	Pk2jmJDVJQXVSF7B6ESWF6FEMYA9VL	PÁG. 2984/3958





APELLIDOS Y NOMBRE / RAZÓN SOCIAL

MONTILLA MORENTE JOSE CARLOS

NIF

****5871*

EXPEDIENTE

1227982

RESOLUCIÓN

DENEGACIÓN DE LA AYUDA

DATOS DE MANTENIMIENTO UNIDADES

GRUPO DE PAGO	Sup. Dec. Admisible	Sup. Resuelta	Sobredecl.	% Sobredecl.
ZONAS DE LIMITACIONES NATURALES	0,00	0,00	0,00	0,00

RESUMEN DE PAGOS

	IMPORTE (Euros)			
	RESUELTO	FEADER	MAPA	CAPADR
A pagar	0,00	0,00	0,00	0,00

APLICACIÓN DE REDUCCIONES Y PENALIZACIONES (%)

Criterios de subvencionabilidad (1)	Presentación tardía	Omisión declaración	Condicionalidad
100,00	0,00	0,00	0,00

IMPORTE (Euros)

Calculado(2)	Reducción	Penalización	Reducción adicional (3)	Penalización adicional	Resuelto	FEADER	MAPA	CAPADR
0,00 €	0,00 €	0,00 €	0,00 €	0,00 €	0,00 €	0,00 €	0,00 €	0,00 €
Importe Unitario:	54,00 €	Nuevo Importe Unitario:	0,00 €					

RECINTOS PROPUESTOS

REF.	REFERENCIA SIGPAC	CULTIVO	S/R	USO SIGPAC	Sup. Dec. admisible	Sup. Campo	Sup. Determ.	Sup. Resuelta
170000005997795	23-069-016-00116-0001	OLIVAR	S		0,04		0,04	0,04
170000005997796	23-069-027-00122-0002	OLIVAR	S		0,94		0,94	0,94
170000005997797	23-069-027-00127-0001	OLIVAR	S		0,02		0,02	0,02
170000005997798	23-069-027-00128-0001	OLIVAR	S		0,10		0,10	0,10
170000005997799	23-069-021-00043-0002	OLIVAR	S		1,32		1,32	1,32
170000005997800	23-069-021-00047-0001	OLIVAR	S		6,66		6,66	6,66
170000005997801	23-069-021-00072-0002	OLIVAR	S		0,17		0,17	0,17
170000005997802	23-069-021-00073-0001	OLIVAR	S		0,87		0,87	0,87
170000005997803	23-069-016-00121-0001	OLIVAR	S		3,88		3,88	3,88
170000005997804	23-069-030-00026-0001	BARBECHO TRADICIONAL	S		1,72		1,72	1,72
170000005997805	23-069-016-00118-0002	OLIVAR	S		0,20		0,20	0,20
170000005997806	23-069-016-00118-0001	OLIVAR	S		0,93		0,93	0,93

INCIDENCIAS

INCIDENCIA DESCRIPCIÓN

3795	Recinto declarado con una situación de riesgo de abandono. Recinto:23-069-030-00026-00001 Cultivo: -
74018	Productor que no es agricultor a título principal, según los datos del ejercicio fiscal n-1 y seguridad socia.
74053	Importe inferior a 100 Euros

Datos considerados para el Cálculo de la Carga Ganadera del expediente

Superficie determinada para Cálculo Carga Ganadera: 0,00 ha
Carga Ganadera del Expediente: 0,00 ugm/ha

(1) Con incidencias que retienen pago o deniegan el expediente.
(2) Se calcula sobre superficie declarada admisible.
(3) Aplicación del artículo 16 bis del RD 147/2023.
(4) Expediente con algunos recintos de pastos permanentes ubicados en espacios protegidos donde la carga ganadera mínima será 0,1 UGM/ha.

Puede verificar la integridad de una copia de este documento mediante la lectura del código QR adjunto o mediante el acceso a la dirección <https://ws050.juntadeandalucia.es/verificarFirma> indicando el código de VERIFICACIÓN

FIRMADO POR	RAQUEL MARIA ESPIN CRESPO	17/10/2024
VERIFICACIÓN	Pk2jmJDVJQXVSF7B6ESWF6FEMYA9VL	PÁG. 2985/3958





Incidencias de carga ganadera

INCIDENCIA DESCRIPCIÓN

3795	Recinto declarado con una situación de riesgo de abandono. Recinto:23-069-030-00026-00001 Cultivo: -
86132	Recinto superficie forrajera que no realiza la actividad de producción de pastoreo. Recinto:23-069-030-00026-00001 Cultivo:20000 BARBECHO TRADICIONAL-SIN VARIEDAD Secano

(1) Con incidencias que retienen pago o deniegan el expediente.

(2) Se calcula sobre superficie declarada admisible.

(3) Aplicación del artículo 16 bis del RD 147/2023.

(4) Expediente con algunos recintos de pastos permanentes ubicados en espacios protegidos donde la carga ganadera mínima será 0,1 UGM/ha.

Puede verificar la integridad de una copia de este documento mediante la lectura del código QR adjunto o mediante el acceso a la dirección <https://ws050.juntadeandalucia.es/verificarFirma> indicando el código de VERIFICACIÓN

FIRMADO POR	RAQUEL MARIA ESPIN CRESPO	17/10/2024	
VERIFICACIÓN	Pk2jmJDVJQXVSF7B6ESWF6FEMYA9VL	PÁG. 2986/3958	



APELLIDOS Y NOMBRE / RAZÓN SOCIAL

MONTILLA QUERO ANTONIO DOMINGO

NIF

****7681*

EXPEDIENTE

1155238

RESOLUCIÓN

DENEGACIÓN DE LA AYUDA

DATOS DE MANTENIMIENTO UNIDADES

GRUPO DE PAGO

ZONAS DE LIMITACIONES NATURALES

**Sup. Dec.
Admisible**

0,00

**Sup.
Resuelta**

0,00

Sobredecl.

0,00

% Sobredecl.

0,00

RESUMEN DE PAGOS

	IMPORTE (Euros)			
	RESUELTO	FEADER	MAPA	CAPADR
A pagar	0,00	0,00	0,00	0,00

APLICACIÓN DE REDUCCIONES Y PENALIZACIONES (%)

Crterios de subvencionabilidad (1)	Presentación tardía	Omisión declaración	Condicionalidad
100,00	0,00	0,00	0,00

IMPORTE (Euros)

Calculado(2)	Reducción	Penalización	Reducción Penalización (3)	Penalización adicional	Resuelto	FEADER	MAPA	CAPADR
0,00 €	0,00 €	0,00 €	0,00 €	0,00 €	0,00 €	0,00 €	0,00 €	0,00 €
Importe Unitario:	54,00 €	Nuevo Importe Unitario:	0,00 €					

RECINTOS PROPUESTOS

REF.	REFERENCIA SIGPAC	CULTIVO	S/R	USO SIGPAC	Sup. Dec. admisible	Sup. Campo	Sup. Determ.	Sup. Resuelta
170000005228434	23-069-009-00026-0001	OLIVAR	S		0,56		0,56	0,56
170000005228435	23-069-017-00009-0001	OLIVAR	S		0,23		0,23	0,23
170000005228436	23-069-017-00010-0001	OLIVAR	S		4,65		4,65	4,65
170000005228437	23-069-034-00039-0001	OLIVAR	S		0,53		0,53	0,53
170000005228438	23-069-032-00175-0001	OLIVAR	S		1,02		1,02	1,02
170000005228439	23-069-017-00121-0002	OLIVAR	S		6,77		6,77	6,77
170000005228440	23-069-017-00142-0001	OLIVAR	S		0,02		0,02	0,02

INCIDENCIAS

INCIDENCIA DESCRIPCIÓN

2454	Solicitante de intervención 6613 cuyo regimen de afiliacion a la SS no es ni el sistema especial agrario(cuenta ajena) ni autonomo con actividad agraria.
74018	Productor que no es agricultor a título principal, según los datos del ejercicio fiscal n-1 y seguridad socia.
74053	Importe inferior a 100 Euros

(1) Con incidencias que retienen pago o deniegan el expediente.

(2) Se calcula sobre superficie declarada admisible.

(3) Aplicación del artículo 16 bis del RD 147/2023.

(4) Expediente con algunos recintos de pastos permanentes ubicados en espacios protegidos donde la carga ganadera mínima será 0,1 UGM/ha.

Puede verificar la integridad de una copia de este documento mediante la lectura del código QR adjunto o mediante el acceso a la dirección <https://ws050.juntadeandalucia.es/verificarFirma> indicando el código de VERIFICACIÓN

FIRMADO POR

RAQUEL MARIA ESPIN CRESPO

17/10/2024

VERIFICACIÓN

Pk2jmJDVJQXVSF7B6ESWF6FEMYA9VL

PÁG. 2987/3958





APELLIDOS Y NOMBRE / RAZÓN SOCIAL

MONTILLA ZARZA MARIA SALUD

NIF

***6096*

EXPEDIENTE

1028767

RESOLUCIÓN

DENEGACIÓN DE LA AYUDA

DATOS DE MANTENIMIENTO UNIDADES

GRUPO DE PAGO

ZONAS DE LIMITACIONES NATURALES

**Sup. Dec.
Admisible**

0,00

**Sup.
Resuelta**

0,00

Sobredecl.

0,00

% Sobredecl.

0,00

RESUMEN DE PAGOS

IMPORTE (Euros)

	RESUELTO	FEADER	MAPA	CAPADR
A pagar	0,00	0,00	0,00	0,00

APLICACIÓN DE REDUCCIONES Y PENALIZACIONES (%)

Crterios de subvencionabilidad (1)	Presentación tardía	Omisión declaración	Condicionalidad
100,00	0,00	0,00	0,00

IMPORTE (Euros)

Calculado(2)	Reducción	Penalización	Reducción Penalización (3)	Penalización adicional	Resuelto	FEADER	MAPA	CAPADR
0,00 €	0,00 €	0,00 €	0,00 €	0,00 €	0,00 €	0,00 €	0,00 €	0,00 €
Importe Unitario:	54,00 €	Nuevo Importe Unitario:	0,00 €					

RECINTOS PROPUESTOS

REF.	REFERENCIA SIGPAC	CULTIVO	S/R	USO SIGPAC	Sup. Dec. admisible	Sup. Campo	Sup. Determ.	Sup. Resuelta
170000005380138	23-069-008-00009-0001	OLIVAR	S		0,65		0,65	0,65
1700000005380139	23-069-031-00082-0002	OLIVAR	S		4,87		4,87	4,87
1700000005380140	23-069-018-00834-0001	OLIVAR	S		0,02		0,02	0,02
1700000005380141	23-069-018-00837-0001	OLIVAR	S		0,55		0,55	0,55
1700000005380142	23-069-018-00838-0001	OLIVAR	S		0,03		0,03	0,03

INCIDENCIAS

INCIDENCIA DESCRIPCIÓN

2454	Solicitante de intervención 6613 cuyo regimen de afiliacion a la SS no es ni el sistema especial agrario(cuenta ajena) ni autonomo con actividad agraria.
74018	Productor que no es agricultor a titulo principal, según los datos del ejercicio fiscal n-1 y seguridad socia.
74053	Importe inferior a 100 Euros

(1) Con incidencias que retienen pago o deniegan el expediente.

(2) Se calcula sobre superficie declarada admisible.

(3) Aplicación del artículo 16 bis del RD 147/2023.

(4) Expediente con algunos recintos de pastos permanentes ubicados en espacios protegidos donde la carga ganadera mínima será 0,1 UGM/ha.

Puede verificar la integridad de una copia de este documento mediante la lectura del código QR adjunto o mediante el acceso a la dirección <https://ws050.juntadeandalucia.es/verificarFirma> indicando el código de VERIFICACIÓN

FIRMADO POR

RAQUEL MARIA ESPIN CRESPO

17/10/2024

VERIFICACIÓN

Pk2jmJDVJQXVSF7B6ESWF6FEMYA9VL

PÁG. 2988/3958





APELLIDOS Y NOMBRE / RAZÓN SOCIAL

MONTORO ARROYO DOLORES

NIF

***6694*

EXPEDIENTE

1128943

RESOLUCIÓN

DENEGACIÓN DE LA AYUDA

DATOS DE MANTENIMIENTO UNIDADES

GRUPO DE PAGO

ZONAS DE LIMITACIONES NATURALES

**Sup. Dec.
Admisible**

0,00

**Sup.
Resuelta**

0,00

Sobredecl.

0,00

% Sobredecl.

0,00

RESUMEN DE PAGOS

IMPORTE (Euros)

	RESUELTO	FEADER	MAPA	CAPADR
A pagar	0,00	0,00	0,00	0,00

APLICACIÓN DE REDUCCIONES Y PENALIZACIONES (%)

Criterios de subvencionabilidad (1)	Presentación tardía	Omisión declaración	Condicionalidad
100,00	0,00	0,00	0,00

IMPORTE (Euros)

Calculado(2)	Reducción	Penalización	Reducción Penalización (3)	Penalización adicional	Resuelto	FEADER	MAPA	CAPADR
0,00 €	0,00 €	0,00 €	0,00 €	0,00 €	0,00 €	0,00 €	0,00 €	0,00 €
Importe Unitario:	54,00 €	Nuevo Importe Unitario:	0,00 €					

RECINTOS PROPUESTOS

REF.	REFERENCIA SIGPAC	CULTIVO	S/R	USO SIGPAC	Sup. Dec. admisible	Sup. Campo	Sup. Determ.	Sup. Resuelta
170000004892587	23-100-026-00075-0001	OLIVAR	S		1,08		1,08	1,08
170000004892588	23-100-027-00036-0001	OLIVAR	S		1,46		1,46	1,46
170000004892589	23-100-026-00105-0001	OLIVAR	S		0,89		0,89	0,89

INCIDENCIAS

INCIDENCIA DESCRIPCIÓN

2454	Solicitante de intervención 6613 cuyo regimen de afiliacion a la SS no es ni el sistema especial agrario(cuenta ajena) ni autonomo con actividad agraria.
74018	Productor que no es agricultor a título principal, según los datos del ejercicio fiscal n-1 y seguridad socia.
74053	Importe inferior a 100 Euros

(1) Con incidencias que retienen pago o deniegan el expediente.

(2) Se calcula sobre superficie declarada admisible.

(3) Aplicación del artículo 16 bis del RD 147/2023.

(4) Expediente con algunos recintos de pastos permanentes ubicados en espacios protegidos donde la carga ganadera mínima será 0,1 UGM/ha.

Puede verificar la integridad de una copia de este documento mediante la lectura del código QR adjunto o mediante el acceso a la dirección <https://ws050.juntadeandalucia.es/verificarFirma> indicando el código de VERIFICACIÓN

FIRMADO POR

RAQUEL MARIA ESPIN CRESPO

17/10/2024

VERIFICACIÓN

Pk2jmJDVJQXVSF7B6ESWF6FEMYA9VL

PÁG. 2989/3958





APELLIDOS Y NOMBRE / RAZÓN SOCIAL

MONTORO RUIZ JOSE

NIF

****2503*

EXPEDIENTE

1217314

RESOLUCIÓN

DENEGACIÓN DE LA AYUDA

DATOS DE MANTENIMIENTO UNIDADES

GRUPO DE PAGO

ZONAS DE LIMITACIONES NATURALES

**Sup. Dec.
Admisible**

0,00

**Sup.
Resuelta**

0,00

Sobredecl.

0,00

% Sobredecl.

0,00

RESUMEN DE PAGOS

	IMPORTE (Euros)			
	RESUELTO	FEADER	MAPA	CAPADR
A pagar	0,00	0,00	0,00	0,00

APLICACIÓN DE REDUCCIONES Y PENALIZACIONES (%)

Crterios de subvencionabilidad (1)	Presentación tardía	Omisión declaración	Condicionalidad
100,00	0,00	0,00	0,00

IMPORTE (Euros)

Calculado(2)	Reducción	Penalización	Reducción Penalización (3)	Penalización adicional	Resuelto	FEADER	MAPA	CAPADR
0,00 €	0,00 €	0,00 €	0,00 €	0,00 €	0,00 €	0,00 €	0,00 €	0,00 €
Importe Unitario:	54,00 €	Nuevo Importe Unitario:	0,00 €					

RECINTOS PROPUESTOS

REF.	REFERENCIA SIGPAC	CULTIVO	S/R	USO SIGPAC	Sup. Dec. admisible	Sup. Campo	Sup. Determ.	Sup. Resuelta
-1582735	23-009-031-00233-0001	OLIVAR	S		0,86		0,86	0,86
-1582734	23-009-018-00727-0001	OLIVAR	S		0,30		0,30	0,30
1700000006557775	23-009-002-00109-0001	OLIVAR	S		0,39		0,39	0,39
1700000006557776	23-009-025-01061-0001	OLIVAR	R		1,19		1,19	1,19
1700000006557777	23-009-022-00061-0002	OLIVAR	R		0,24		0,24	0,24
1700000006557779	23-009-025-01060-0001	OLIVAR	R		1,20		1,20	1,20
1700000006557780	23-009-027-00351-0003	OLIVAR	R		0,35		0,35	0,35
1700000006557781	23-009-025-01062-0001	OLIVAR	R		0,01		0,01	0,01
1700000006557782	23-009-027-00379-0001	OLIVAR	R		0,42		0,42	0,42
1700000006557783	23-009-027-00380-0001	OLIVAR	R		0,42		0,42	0,42
1700000006557784	23-009-011-00029-0001	OLIVAR	S		0,72		0,72	0,72
1700000006557788	23-009-031-00230-0001	OLIVAR	S		0,44		0,44	0,44
1700000006557791	23-009-003-00062-0001	OLIVAR	S		0,63		0,63	0,63
1700000006557792	23-009-038-00001-0002	OLIVAR	R		3,58		3,58	3,58
1700000006557794	23-009-020-00169-0001	OLIVAR	S		0,45		0,45	0,45
1700000006557795	23-009-022-00060-0001	OLIVAR	R		0,02		0,02	0,02
1700000006557796	23-009-021-00199-0001	OLIVAR	S		0,17		0,17	0,17

INCIDENCIAS

INCIDENCIA DESCRIPCIÓN

2454	Solicitante de intervención 6613 cuyo regimen de afiliacion a la SS no es ni el sistema especial agrario(cuenta ajena) ni autonomo con actividad agraria.
74018	Productor que no es agricultor a título principal, según los datos del ejercicio fiscal n-1 y seguridad socia.
74053	Importe inferior a 100 Euros

(1) Con incidencias que retienen pago o deniegan el expediente.

(2) Se calcula sobre superficie declarada admisible.

(3) Aplicación del artículo 16 bis del RD 147/2023.

(4) Expediente con algunos recintos de pastos permanentes ubicados en espacios protegidos donde la carga ganadera mínima será 0,1 UGM/ha.

Puede verificar la integridad de una copia de este documento mediante la lectura del código QR adjunto o mediante el acceso a la dirección <https://ws050.juntadeandalucia.es/verificarFirma> indicando el código de VERIFICACIÓN

FIRMADO POR

RAQUEL MARIA ESPIN CRESPO

17/10/2024

VERIFICACIÓN

Pk2jmJDVJQXVSF7B6ESWF6FEMYA9VL

PÁG. 2990/3958





APELLIDOS Y NOMBRE / RAZÓN SOCIAL

MONTORO ZAFRA ANTONIO

NIF
****1249*

EXPEDIENTE
1233383

RESOLUCIÓN
DENEGACIÓN DE LA AYUDA

DATOS DE MANTENIMIENTO UNIDADES

GRUPO DE PAGO

ZONAS DE LIMITACIONES NATURALES

Sup. Dec. Admisible	Sup. Resuelta	Sobredecl.	% Sobredecl.
0,00	0,00	0,00	0,00

RESUMEN DE PAGOS

	IMPORTE (Euros)			
	RESUELTO	FEADER	MAPA	CAPADR
A pagar	0,00	0,00	0,00	0,00

APLICACIÓN DE REDUCCIONES Y PENALIZACIONES (%)

Criterios de subvencionabilidad (1)	Presentación tardía	Omisión declaración	Condicionalidad
100,00	0,00	0,00	0,00

IMPORTE (Euros)

Calculado(2)	Reducción	Penalización	Reducción Penalización (3)	Penalización adicional	Resuelto	FEADER	MAPA	CAPADR
0,00 €	0,00 €	0,00 €	0,00 €	0,00 €	0,00 €	0,00 €	0,00 €	0,00 €
Importe Unitario:	54,00 €	Nuevo Importe Unitario:	0,00 €					

RECINTOS PROPUESTOS

REF.	REFERENCIA SIGPAC	CULTIVO	S/R	USO SIGPAC	Sup. Dec. admisible	Sup. Campo	Sup. Determ.	Sup. Resuelta
-1336906	23-032-004-00037-0002	TRIGO DURO	R		5,92		5,92	5,92
-1046763	23-032-004-00037-0002	TRIGO DURO	R		12,83		12,83	12,83
-1046759	23-032-004-00037-0002	AJO	R		9,52		9,52	9,52
-1046742	23-032-004-00037-0002	TRIGO DURO	R		4,86		4,86	4,86
170000006925901	23-032-004-00037-0009	TRIGO DURO	R		3,52		3,52	3,52

INCIDENCIAS

INCIDENCIA DESCRIPCIÓN

74018	Productor que no es agricultor a título principal, según los datos del ejercicio fiscal n-1 y seguridad socia.
74053	Importe inferior a 100 Euros

(1) Con incidencias que retienen pago o deniegan el expediente.

(2) Se calcula sobre superficie declarada admisible.

(3) Aplicación del artículo 16 bis del RD 147/2023.

(4) Expediente con algunos recintos de pastos permanentes ubicados en espacios protegidos donde la carga ganadera mínima será 0,1 UGM/ha.

Puede verificar la integridad de una copia de este documento mediante la lectura del código QR adjunto o mediante el acceso a la dirección <https://ws050.juntadeandalucia.es/verificarFirma> indicando el código de VERIFICACIÓN

FIRMADO POR	RAQUEL MARIA ESPIN CRESPO	17/10/2024
VERIFICACIÓN	Pk2jmJDVJQXVSF7B6ESWF6FEMYA9VL	PÁG. 2991/3958





APELLIDOS Y NOMBRE / RAZÓN SOCIAL

MONTOYA HEREDIA ESTRELLA

NIF

****8959*

EXPEDIENTE

1144180

RESOLUCIÓN

DENEGACIÓN DE LA AYUDA

DATOS DE MANTENIMIENTO UNIDADES

GRUPO DE PAGO

ZONAS DE LIMITACIONES NATURALES

**Sup. Dec.
Admisible**

0,00

**Sup.
Resuelta**

0,00

Sobredecl.

0,00

% Sobredecl.

0,00

RESUMEN DE PAGOS

IMPORTE (Euros)

	RESUELTO	FEADER	MAPA	CAPADR
A pagar	0,00	0,00	0,00	0,00

APLICACIÓN DE REDUCCIONES Y PENALIZACIONES (%)

Crterios de subvencionabilidad (1)	Presentación tardía	Omisión declaración	Condicionalidad
100,00	0,00	0,00	0,00

IMPORTE (Euros)

Calculado(2)	Reducción	Penalización	Reducción Penalización (3)	Penalización adicional	Resuelto	FEADER	MAPA	CAPADR
0,00 €	0,00 €	0,00 €	0,00 €	0,00 €	0,00 €	0,00 €	0,00 €	0,00 €
Importe Unitario:	54,00 €	Nuevo Importe Unitario:	0,00 €					

RECINTOS PROPUESTOS

REF.	REFERENCIA SIGPAC	CULTIVO	S/R	USO SIGPAC	Sup. Dec. admisible	Sup. Campo	Sup. Determ.	Sup. Resuelta
170000005253500	23-069-006-00004-0007	OLIVAR	S		0,03		0,03	0,00
170000005253501	23-069-006-00029-0002	OLIVAR	S		0,40		0,40	0,40
170000005253502	23-069-006-00011-0001	OLIVAR	S		0,05		0,05	0,05
170000005253503	23-069-006-00012-0004	OLIVAR	S		0,43		0,43	0,43
170000005253504	23-069-007-00208-0001	OLIVAR	S		2,66		2,66	2,66
170000005253505	23-069-007-00209-0001	OLIVAR	S		0,19		0,19	0,19
170000005253506	23-069-006-00031-0001	OLIVAR	S		0,40		0,40	0,40

INCIDENCIAS

INCIDENCIA DESCRIPCIÓN

- 218 Superficie bruta de cruce en un recinto en el conjunto de las solicitudes supera superficie total que SIGPAC establece para él.
Recinto:23-069-006-00004-00007 Cultivo:101010 OLIVAR-PICUAL Secano Suma de superficies declaradas para este recinto por todos los solicitantes (Áreas):3389 Superficie SIGPAC medida para este recinto (Áreas):3383 Exceso de superficie declarada (Hectáreas):0,06 Suma de superficies declaradas para este recinto por el solicitante (Áreas):3
- 2454 Solicitante de intervención 6613 cuyo regimen de afiliacion a la SS no es ni el sistema especial agrario(cuenta ajena) ni autonomo con actividad agraria.
- 74018 Productor que no es agricultor a título principal, según los datos del ejercicio fiscal n-1 y seguridad socia.
- 74053 Importe inferior a 100 Euros

(1) Con incidencias que retienen pago o deniegan el expediente.

(2) Se calcula sobre superficie declarada admisible.

(3) Aplicación del artículo 16 bis del RD 147/2023.

(4) Expediente con algunos recintos de pastos permanentes ubicados en espacios protegidos donde la carga ganadera mínima será 0,1 UGM/ha.

Puede verificar la integridad de una copia de este documento mediante la lectura del código QR adjunto o mediante el acceso a la dirección <https://ws050.juntadeandalucia.es/verificarFirma> indicando el código de VERIFICACIÓN

FIRMADO POR

RAQUEL MARIA ESPIN CRESPO

17/10/2024

VERIFICACIÓN

Pk2jmJDVJQXVSF7B6ESWF6FEMYA9VL

PÁG. 2992/3958





APELLIDOS Y NOMBRE / RAZÓN SOCIAL

MORA SAEZ ANTONIO

NIF

***6711*

EXPEDIENTE

1251197

RESOLUCIÓN

DENEGACIÓN DE LA AYUDA

DATOS DE MANTENIMIENTO UNIDADES

GRUPO DE PAGO

ZONAS DE LIMITACIONES NATURALES

**Sup. Dec.
Admisible**

0,00

**Sup.
Resuelta**

0,00

Sobredecl.

0,00

% Sobredecl.

0,00

RESUMEN DE PAGOS

IMPORTE (Euros)

	RESUELTO	FEADER	MAPA	CAPADR
A pagar	0,00	0,00	0,00	0,00

APLICACIÓN DE REDUCCIONES Y PENALIZACIONES (%)

Criterios de subvencionabilidad (1)	Presentación tardía	Omisión declaración	Condicionalidad
100,00	0,00	0,00	0,00

IMPORTE (Euros)

Calculado(2)	Reducción	Penalización	Reducción Penalización (3)	Penalización adicional	Resuelto	FEADER	MAPA	CAPADR
0,00 €	0,00 €	0,00 €	0,00 €	0,00 €	0,00 €	0,00 €	0,00 €	0,00 €
Importe Unitario:	54,00 €	Nuevo Importe Unitario:	0,00 €					

RECINTOS PROPUESTOS

REF.	REFERENCIA SIGPAC	CULTIVO	S/R	USO SIGPAC	Sup. Dec. admisible	Sup. Campo	Sup. Determ.	Sup. Resuelta
170000004556384	23-092-104-00072-0001	OLIVAR	S		2,04		2,04	2,04

INCIDENCIAS

INCIDENCIA DESCRIPCIÓN

2454	Solicitante de intervención 6613 cuyo regimen de afiliación a la SS no es ni el sistema especial agrario(cuenta ajena) ni autonomo con actividad agraria.
74018	Productor que no es agricultor a título principal, según los datos del ejercicio fiscal n-1 y seguridad socia.
74053	Importe inferior a 100 Euros

(1) Con incidencias que retienen pago o deniegan el expediente.

(2) Se calcula sobre superficie declarada admisible.

(3) Aplicación del artículo 16 bis del RD 147/2023.

(4) Expediente con algunos recintos de pastos permanentes ubicados en espacios protegidos donde la carga ganadera mínima será 0,1 UGM/ha.

Puede verificar la integridad de una copia de este documento mediante la lectura del código QR adjunto o mediante el acceso a la dirección <https://ws050.juntadeandalucia.es/verificarFirma> indicando el código de VERIFICACIÓN

FIRMADO POR

RAQUEL MARIA ESPIN CRESPO

17/10/2024

VERIFICACIÓN

Pk2jmJDVJQXVSF7B6ESWF6FEMYA9VL

PÁG. 2993/3958





APELLIDOS Y NOMBRE / RAZÓN SOCIAL

MORAL ARANDA MARIA ENCARNACION

NIF

****2429*

EXPEDIENTE

1104393

RESOLUCIÓN

DENEGACIÓN DE LA AYUDA

DATOS DE MANTENIMIENTO UNIDADES

GRUPO DE PAGO

ZONAS DE LIMITACIONES NATURALES

**Sup. Dec.
Admisible**

0,00

**Sup.
Resuelta**

0,00

Sobredecl.

0,00

% Sobredecl.

0,00

RESUMEN DE PAGOS

IMPORTE (Euros)

	RESUELTO	FEADER	MAPA	CAPADR
A pagar	0,00	0,00	0,00	0,00

APLICACIÓN DE REDUCCIONES Y PENALIZACIONES (%)

Criterios de subvencionabilidad (1)	Presentación tardía	Omisión declaración	Condicionalidad
100,00	0,00	0,00	0,00

IMPORTE (Euros)

Calculado(2)	Reducción	Penalización	Reducción Penalización (3)	Penalización adicional	Resuelto	FEADER	MAPA	CAPADR
0,00 €	0,00 €	0,00 €	0,00 €	0,00 €	0,00 €	0,00 €	0,00 €	0,00 €
Importe Unitario:	54,00 €	Nuevo Importe Unitario:	0,00 €					

RECINTOS PROPUESTOS

REF.	REFERENCIA SIGPAC	CULTIVO	S/R	USO SIGPAC	Sup. Dec. admisible	Sup. Campo	Sup. Determ.	Sup. Resuelta
6928499	23-100-506-00092-0001	OLIVAR	S		1,14		1,14	1,14
6928505	23-100-505-00144-0001	OLIVAR	S		1,03		1,03	1,03
170000006955690	23-100-026-00056-0001	OLIVAR	R		4,01		4,01	4,01
170000006955691	23-100-026-00081-0001	OLIVAR	R		1,24		1,24	1,24
170000006955692	23-100-026-00081-0010	OLIVAR	R		1,42		1,42	1,42

INCIDENCIAS

INCIDENCIA DESCRIPCIÓN

2454	Solicitante de intervención 6613 cuyo regimen de afiliacion a la SS no es ni el sistema especial agrario(cuenta ajena) ni autonomo con actividad agraria.
74018	Productor que no es agricultor a titulo principal, según los datos del ejercicio fiscal n-1 y seguridad socia.
74053	Importe inferior a 100 Euros

(1) Con incidencias que retienen pago o deniegan el expediente.

(2) Se calcula sobre superficie declarada admisible.

(3) Aplicación del artículo 16 bis del RD 147/2023.

(4) Expediente con algunos recintos de pastos permanentes ubicados en espacios protegidos donde la carga ganadera mínima será 0,1 UGM/ha.

Puede verificar la integridad de una copia de este documento mediante la lectura del código QR adjunto o mediante el acceso a la dirección <https://ws050.juntadeandalucia.es/verificarFirma> indicando el código de VERIFICACIÓN

FIRMADO POR	RAQUEL MARIA ESPIN CRESPO	17/10/2024
VERIFICACIÓN	Pk2jmJDVJQXVSF7B6ESWF6FEMYA9VL	PÁG. 2994/3958





APELLIDOS Y NOMBRE / RAZÓN SOCIAL

MORAL ISAC ANTONIO JESUS

NIF

****5527*

EXPEDIENTE

1183116

RESOLUCIÓN

DENEGACIÓN DE LA AYUDA

DATOS DE MANTENIMIENTO UNIDADES

GRUPO DE PAGO

ZONAS DE LIMITACIONES NATURALES

**Sup. Dec.
Admisible**

0,00

**Sup.
Resuelta**

0,00

Sobredecl.

0,00

% Sobredecl.

0,00

RESUMEN DE PAGOS

IMPORTE (Euros)

	RESUELTO	FEADER	MAPA	CAPADR
A pagar	0,00	0,00	0,00	0,00

APLICACIÓN DE REDUCCIONES Y PENALIZACIONES (%)

Crterios de subvencionabilidad (1)	Presentación tardía	Omisión declaración	Condicionalidad
100,00	0,00	0,00	0,00

IMPORTE (Euros)

Calculado(2)	Reducción	Penalización	Reducción Penalización (3)	Penalización adicional	Resuelto	FEADER	MAPA	CAPADR
0,00 €	0,00 €	0,00 €	0,00 €	0,00 €	0,00 €	0,00 €	0,00 €	0,00 €
Importe Unitario:	54,00 €	Nuevo Importe Unitario:	0,00 €					

RECINTOS PROPUESTOS

REF.	REFERENCIA SIGPAC	CULTIVO	S/R	USO SIGPAC	Sup. Dec. admisible	Sup. Campo	Sup. Determ.	Sup. Resuelta
-741392	23-085-011-00233-0001	OLIVAR	S		2,19		2,19	2,19
4636543	23-085-011-00199-0001	OLIVAR	S		0,31		0,31	0,31
4636544	23-085-011-00199-0002	OLIVAR	S		0,19		0,19	0,19
4636661	23-085-011-00200-0001	OLIVAR	S		0,12		0,12	0,12
4636662	23-085-011-00200-0002	OLIVAR	S		0,06		0,06	0,06
4636664	23-085-012-00048-0001	OLIVAR	S		1,09		1,09	1,09
4636666	23-085-014-00043-0001	OLIVAR	S		1,10		1,10	1,10
4636667	23-085-014-00049-0002	OLIVAR	S		4,87		4,87	4,87
4636668	23-085-014-00051-0001	OLIVAR	S		0,24		0,24	0,24
4636672	23-085-016-00046-0001	OLIVAR	S		0,54		0,54	0,54
7505832	23-085-011-00233-0003	OLIVAR	S		0,01		0,01	0,01

INCIDENCIAS

INCIDENCIA DESCRIPCIÓN

- 2454 Solicitante de intervención 6613 cuyo regimen de afiliación a la SS no es ni el sistema especial agrario(cuenta ajena) ni autonomo con actividad agraria.
- 74018 Productor que no es agricultor a título principal, según los datos del ejercicio fiscal n-1 y seguridad socia.
- 74053 Importe inferior a 100 Euros
- 75022 No Autoriza a que, en caso de la devolución por la entidad financiera (retrocesión bancaria) del pago en la cuenta corriente consignada en la solicitud y que está debidamente registrada en el sistema contable GIRO de la Junta de Andalucía, se proceda al pago en cualquier otra cuenta corriente de la titularidad del solicitante vigente en dicho sistema contable.

(1) Con incidencias que retienen pago o deniegan el expediente.

(2) Se calcula sobre superficie declarada admisible.

(3) Aplicación del artículo 16 bis del RD 147/2023.

(4) Expediente con algunos recintos de pastos permanentes ubicados en espacios protegidos donde la carga ganadera mínima será 0,1 UGM/ha.

Puede verificar la integridad de una copia de este documento mediante la lectura del código QR adjunto o mediante el acceso a la dirección <https://ws050.juntadeandalucia.es/verificarFirma> indicando el código de VERIFICACIÓN

FIRMADO POR

RAQUEL MARIA ESPIN CRESPO

17/10/2024

VERIFICACIÓN

Pk2jmJDVJQXVSF7B6ESWF6FEMYA9VL

PÁG. 2995/3958





APELLIDOS Y NOMBRE / RAZÓN SOCIAL

MORAL LA TORRE FRANCISCA

NIF

****2631*

EXPEDIENTE

1269414

RESOLUCIÓN

DENEGACIÓN DE LA AYUDA

DATOS DE MANTENIMIENTO UNIDADES

GRUPO DE PAGO

ZONAS DE LIMITACIONES NATURALES

**Sup. Dec.
Admisible**

0,00

**Sup.
Resuelta**

0,00

Sobredecl.

0,00

% Sobredecl.

0,00

RESUMEN DE PAGOS

IMPORTE (Euros)

	RESUELTO	FEADER	MAPA	CAPADR
A pagar	0,00	0,00	0,00	0,00

APLICACIÓN DE REDUCCIONES Y PENALIZACIONES (%)

Criterios de subvencionabilidad (1)	Presentación tardía	Omisión declaración	Condicionalidad
100,00	0,00	0,00	0,00

IMPORTE (Euros)

Calculado(2)	Reducción	Penalización	Reducción Penalización (3)	Penalización adicional	Resuelto	FEADER	MAPA	CAPADR
0,00 €	0,00 €	0,00 €	0,00 €	0,00 €	0,00 €	0,00 €	0,00 €	0,00 €
Importe Unitario:	54,00 €	Nuevo Importe Unitario:	0,00 €					

RECINTOS PROPUESTOS

REF.	REFERENCIA SIGPAC	CULTIVO	S/R	USO SIGPAC	Sup. Dec. admisible	Sup. Campo	Sup. Determ.	Sup. Resuelta
170000006421790	23-003-035-00534-0002	OLIVAR	S		0,07		0,07	0,07
170000006421791	23-003-035-00536-0001	OLIVAR	S		0,01		0,01	0,01
170000006421792	23-003-035-00544-0001	OLIVAR	S		6,21		6,21	6,21
170000006421793	23-003-040-00340-0001	OLIVAR	S		0,32		0,32	0,32

INCIDENCIAS

INCIDENCIA DESCRIPCIÓN

2454	Solicitante de intervención 6613 cuyo regimen de afiliacion a la SS no es ni el sistema especial agrario(cuenta ajena) ni autonomo con actividad agraria.
74018	Productor que no es agricultor a título principal, según los datos del ejercicio fiscal n-1 y seguridad socia.
74053	Importe inferior a 100 Euros

(1) Con incidencias que retienen pago o deniegan el expediente.

(2) Se calcula sobre superficie declarada admisible.

(3) Aplicación del artículo 16 bis del RD 147/2023.

(4) Expediente con algunos recintos de pastos permanentes ubicados en espacios protegidos donde la carga ganadera mínima será 0,1 UGM/ha.

Puede verificar la integridad de una copia de este documento mediante la lectura del código QR adjunto o mediante el acceso a la dirección <https://ws050.juntadeandalucia.es/verificarFirma> indicando el código de VERIFICACIÓN

FIRMADO POR

RAQUEL MARIA ESPIN CRESPO

17/10/2024

VERIFICACIÓN

Pk2jmJDVJQXVSF7B6ESWF6FEMYA9VL

PÁG. 2996/3958





APELLIDOS Y NOMBRE / RAZÓN SOCIAL

MORALES ARENAS ENRIQUE

NIF

****3426*

EXPEDIENTE

1153818

RESOLUCIÓN

DENEGACIÓN DE LA AYUDA

DATOS DE MANTENIMIENTO UNIDADES

GRUPO DE PAGO

ZONAS DE LIMITACIONES NATURALES

**Sup. Dec.
Admisible**

0,00

**Sup.
Resuelta**

0,00

Sobredecl.

0,00

% Sobredecl.

0,00

RESUMEN DE PAGOS

	IMPORTE (Euros)			
	RESUELTO	FEADER	MAPA	CAPADR
A pagar	0,00	0,00	0,00	0,00

APLICACIÓN DE REDUCCIONES Y PENALIZACIONES (%)

Crterios de subvencionabilidad (1)	Presentación tardía	Omisión declaración	Condicionalidad
100,00	0,00	0,00	0,00

IMPORTE (Euros)

Calculado(2)	Reducción	Penalización	Reducción Penalización (3)	Penalización adicional	Resuelto	FEADER	MAPA	CAPADR
0,00 €	0,00 €	0,00 €	0,00 €	0,00 €	0,00 €	0,00 €	0,00 €	0,00 €
Importe Unitario:	54,00 €	Nuevo Importe Unitario:	0,00 €					

RECINTOS PROPUESTOS

REF.	REFERENCIA SIGPAC	CULTIVO	S/R	USO SIGPAC	Sup. Dec. admisible	Sup. Campo	Sup. Determ.	Sup. Resuelta
170000005280526	23-003-036-00130-0004	OLIVAR	S		0,02		0,02	0,02
170000005280527	23-003-036-00131-0001	OLIVAR	S		0,99		0,99	0,99
170000005280528	23-003-036-00133-0002	OLIVAR	S		0,04		0,04	0,04
170000005280529	23-003-037-00027-0001	OLIVAR	S		0,60		0,60	0,60

INCIDENCIAS

INCIDENCIA DESCRIPCIÓN

2454	Solicitante de intervención 6613 cuyo regimen de afiliacion a la SS no es ni el sistema especial agrario(cuenta ajena) ni autonomo con actividad agraria.
74018	Productor que no es agricultor a título principal, según los datos del ejercicio fiscal n-1 y seguridad socia.
74053	Importe inferior a 100 Euros

(1) Con incidencias que retienen pago o deniegan el expediente.

(2) Se calcula sobre superficie declarada admisible.

(3) Aplicación del artículo 16 bis del RD 147/2023.

(4) Expediente con algunos recintos de pastos permanentes ubicados en espacios protegidos donde la carga ganadera mínima será 0,1 UGM/ha.

Puede verificar la integridad de una copia de este documento mediante la lectura del código QR adjunto o mediante el acceso a la dirección <https://ws050.juntadeandalucia.es/verificarFirma> indicando el código de VERIFICACIÓN

FIRMADO POR	RAQUEL MARIA ESPIN CRESPO	17/10/2024	
VERIFICACIÓN	Pk2jmJDVJQXVSF7B6ESWF6FEMYA9VL	PÁG. 2997/3958	



APELLIDOS Y NOMBRE / RAZÓN SOCIAL

MORALES ARROYO ENRIQUE

NIF

****7331*

EXPEDIENTE

1153967

RESOLUCIÓN

DENEGACIÓN DE LA AYUDA

DATOS DE MANTENIMIENTO UNIDADES

GRUPO DE PAGO	Sup. Dec. Admisible	Sup. Resuelta	Sobredecl.	% Sobredecl.
ZONAS DE LIMITACIONES NATURALES	0,00	0,00	0,00	0,00

RESUMEN DE PAGOS

	IMPORTE (Euros)			
	RESUELTO	FEADER	MAPA	CAPADR
A pagar	0,00	0,00	0,00	0,00

APLICACIÓN DE REDUCCIONES Y PENALIZACIONES (%)

Criterios de subvencionabilidad (1)	Presentación tardía	Omisión declaración	Condicionalidad
100,00	0,00	0,00	0,00

IMPORTE (Euros)

Calculado(2)	Reducción	Penalización	Reducción adicional (3)	Penalización adicional	Resuelto	FEADER	MAPA	CAPADR
0,00 €	0,00 €	0,00 €	0,00 €	0,00 €	0,00 €	0,00 €	0,00 €	0,00 €
Importe Unitario:	54,00 €	Nuevo Importe Unitario:	0,00 €					

RECINTOS PROPUESTOS

REF.	REFERENCIA SIGPAC	CULTIVO	S/R	USO SIGPAC	Sup. Dec. admisible	Sup. Campo	Sup. Determ.	Sup. Resuelta
-1588126	23-003-037-00358-0004	OLIVAR	S		0,88		0,88	0,88
-1588125	23-003-037-00290-0002	OLIVAR	S		0,01		0,01	0,01
-1588124	23-003-037-00086-0006	OLIVAR	S		0,52		0,52	0,52
-758154	23-003-037-00088-0006	OLIVAR	S		0,11		0,11	0,11
-758128	23-003-037-00301-0002	OLIVAR	S		0,11		0,11	0,11
-559112	23-003-037-00041-0001	OLIVAR	S		0,01		0,01	0,01
170000005280005	23-003-037-00027-0001	OLIVAR	S		1,17		1,17	1,17

INCIDENCIAS

INCIDENCIA DESCRIPCIÓN

2454	Solicitante de intervención 6613 cuyo regimen de afiliacion a la SS no es ni el sistema especial agrario(cuenta ajena) ni autonomo con actividad agraria.
74018	Productor que no es agricultor a título principal, según los datos del ejercicio fiscal n-1 y seguridad socia.
74053	Importe inferior a 100 Euros

(1) Con incidencias que retienen pago o deniegan el expediente.

(2) Se calcula sobre superficie declarada admisible.

(3) Aplicación del artículo 16 bis del RD 147/2023.

(4) Expediente con algunos recintos de pastos permanentes ubicados en espacios protegidos donde la carga ganadera mínima será 0,1 UGM/ha.

Puede verificar la integridad de una copia de este documento mediante la lectura del código QR adjunto o mediante el acceso a la dirección <https://ws050.juntadeandalucia.es/verificarFirma> indicando el código de VERIFICACIÓN

FIRMADO POR	RAQUEL MARIA ESPIN CRESPO	17/10/2024
VERIFICACIÓN	Pk2jmJDVJQXVSF7B6ESWF6FEMYA9VL	PÁG. 2998/3958





APELLIDOS Y NOMBRE / RAZÓN SOCIAL

MORALES GONZALEZ ANGELA

NIF

****2844*

EXPEDIENTE

1281897

RESOLUCIÓN

DENEGACIÓN DE LA AYUDA

DATOS DE MANTENIMIENTO UNIDADES

GRUPO DE PAGO

ZONAS DE LIMITACIONES NATURALES

**Sup. Dec.
Admisible**

0,00

**Sup.
Resuelta**

0,00

Sobredecl.

0,00

% Sobredecl.

0,00

RESUMEN DE PAGOS

	IMPORTE (Euros)			
	RESUELTO	FEADER	MAPA	CAPADR
A pagar	0,00	0,00	0,00	0,00

APLICACIÓN DE REDUCCIONES Y PENALIZACIONES (%)

Crterios de subvencionabilidad (1)	Presentación tardía	Omisión declaración	Condicionalidad
100,00	0,00	0,00	0,00

IMPORTE (Euros)

Calculado(2)	Reducción	Penalización	Reducción Penalización (3)	Penalización adicional	Resuelto	FEADER	MAPA	CAPADR
0,00 €	0,00 €	0,00 €	0,00 €	0,00 €	0,00 €	0,00 €	0,00 €	0,00 €
Importe Unitario:	54,00 €	Nuevo Importe Unitario:	0,00 €					

RECINTOS PROPUESTOS

REF.	REFERENCIA SIGPAC	CULTIVO	S/R	USO SIGPAC	Sup. Dec. admisible	Sup. Campo	Sup. Determ.	Sup. Resuelta
6909296	23-063-009-00037-0001	OLIVAR	S		12,54		12,54	12,54
6909302	23-063-008-00004-0001	OLIVAR	S		1,75		1,75	1,75
6909318	23-063-020-00015-0001	OLIVAR	S		0,43		0,43	0,43
6909323	23-063-021-00242-0001	OLIVAR	S		1,27		1,27	1,27
6909326	23-063-021-00243-0001	OLIVAR	S		0,44		0,44	0,44
6909334	23-063-021-00244-0003	OLIVAR	S		0,06		0,06	0,06
6909343	23-063-030-00382-0002	OLIVAR	S		0,01		0,01	0,01
6909349	23-063-030-00498-0001	OLIVAR	S		3,27		3,27	3,27
6909372	23-063-035-00434-0001	OLIVAR	S		0,13		0,13	0,13
6909377	23-063-035-00701-0001	OLIVAR	S		0,65		0,65	0,65
6920672	23-063-021-00040-0001	OLIVAR	S		0,52		0,52	0,52
6920687	23-063-025-00351-0001	OLIVAR	S		0,36		0,36	0,36
6920699	23-063-025-00352-0001	OLIVAR	S		0,14		0,14	0,14
6930945	23-063-033-00400-0001	OLIVAR	S		0,54		0,54	0,54

INCIDENCIAS

INCIDENCIA DESCRIPCIÓN

2455	Solicitantes de intervención 6613 sin datos de IRPF n-1.(Art 4 Orden 14/04/2016).
74018	Productor que no es agricultor a título principal, según los datos del ejercicio fiscal n-1 y seguridad socia.
74053	Importe inferior a 100 Euros

(1) Con incidencias que retienen pago o deniegan el expediente.

(2) Se calcula sobre superficie declarada admisible.

(3) Aplicación del artículo 16 bis del RD 147/2023.

(4) Expediente con algunos recintos de pastos permanentes ubicados en espacios protegidos donde la carga ganadera mínima será 0,1 UGM/ha.

Puede verificar la integridad de una copia de este documento mediante la lectura del código QR adjunto o mediante el acceso a la dirección <https://ws050.juntadeandalucia.es/verificarFirma> indicando el código de VERIFICACIÓN

FIRMADO POR

RAQUEL MARIA ESPIN CRESPO

17/10/2024

VERIFICACIÓN

Pk2jmJDVJQXVSF7B6ESWF6FEMYA9VL

PÁG. 2999/3958





APELLIDOS Y NOMBRE / RAZÓN SOCIAL

MORALES IBÁÑEZ ANA

NIF
****7260*

EXPEDIENTE

1090571

RESOLUCIÓN

DENEGACIÓN DE LA AYUDA

DATOS DE MANTENIMIENTO UNIDADES

GRUPO DE PAGO

ZONAS DE LIMITACIONES NATURALES

Sup. Dec. Admisible	Sup. Resuelta	Sobredecl.	% Sobredecl.
0,00	0,00	0,00	0,00

RESUMEN DE PAGOS

	IMPORTE (Euros)			
	RESUELTO	FEADER	MAPA	CAPADR
A pagar	0,00	0,00	0,00	0,00

APLICACIÓN DE REDUCCIONES Y PENALIZACIONES (%)

Criterios de subvencionabilidad (1)	Presentación tardía	Omisión declaración	Condicionalidad
100,00	0,00	0,00	0,00

IMPORTE (Euros)

Calculado(2)	Reducción	Penalización	Reducción Penalización (3)	Penalización adicional	Resuelto	FEADER	MAPA	CAPADR
0,00 €	0,00 €	0,00 €	0,00 €	0,00 €	0,00 €	0,00 €	0,00 €	0,00 €
Importe Unitario: 54,00 €		Nuevo Importe Unitario: 0,00 €						

RECINTOS PROPUESTOS

REF.	REFERENCIA SIGPAC	CULTIVO	S/R	USO SIGPAC	Sup. Dec. admisible	Sup. Campo	Sup. Determ.	Sup. Resuelta
-1289973	23-003-036-00289-0001	OLIVAR	R		0,05		0,05	0,05
1700000005307629	23-003-040-00521-0001	OLIVAR	S		0,01		0,01	0,01
1700000005307630	23-003-040-00522-0002	OLIVAR	S		4,63		4,63	4,63
1700000005307631	23-003-036-00289-0001	OLIVAR	R		0,30		0,30	0,30
1700000005307632	23-003-038-00170-0001	OLIVAR	S		0,01		0,01	0,01
1700000005307633	23-003-038-00235-0001	OLIVAR	S		1,41		1,41	1,41
1700000005307634	23-003-040-00513-0001	OLIVAR	S		0,02		0,02	0,02
1700000005307635	23-003-040-00521-0001	OLIVAR	S		4,66		4,66	4,66

INCIDENCIAS

INCIDENCIA DESCRIPCIÓN

2454	Solicitante de intervención 6613 cuyo regimen de afiliacion a la SS no es ni el sistema especial agrario(cuenta ajena) ni autonomo con actividad agraria.
74018	Productor que no es agricultor a título principal, según los datos del ejercicio fiscal n-1 y seguridad socia.
74053	Importe inferior a 100 Euros

(1) Con incidencias que retienen pago o deniegan el expediente.

(2) Se calcula sobre superficie declarada admisible.

(3) Aplicación del artículo 16 bis del RD 147/2023.

(4) Expediente con algunos recintos de pastos permanentes ubicados en espacios protegidos donde la carga ganadera mínima será 0,1 UGM/ha.

Puede verificar la integridad de una copia de este documento mediante la lectura del código QR adjunto o mediante el acceso a la dirección <https://ws050.juntadeandalucia.es/verificarFirma> indicando el código de VERIFICACIÓN

FIRMADO POR	RAQUEL MARIA ESPIN CRESPO	17/10/2024	
VERIFICACIÓN	Pk2jmJDVJQXVSF7B6ESWF6FEMYA9VL	PÁG. 3000/3958	



APELLIDOS Y NOMBRE / RAZÓN SOCIAL

MORALES JIMENEZ ENRIQUE JOSE

NIF

****3047*

EXPEDIENTE

1257281

RESOLUCIÓN

DENEGACIÓN DE LA AYUDA

DATOS DE MANTENIMIENTO UNIDADES

GRUPO DE PAGO

ZONAS DE LIMITACIONES NATURALES

**Sup. Dec.
Admisible**

0,00

**Sup.
Resuelta**

0,00

Sobredecl.

0,00

% Sobredecl.

0,00

RESUMEN DE PAGOS

IMPORTE (Euros)

	RESUELTO	FEADER	MAPA	CAPADR
A pagar	0,00	0,00	0,00	0,00

APLICACIÓN DE REDUCCIONES Y PENALIZACIONES (%)

Criterios de subvencionabilidad (1)	Presentación tardía	Omisión declaración	Condicionalidad
100,00	0,00	0,00	0,00

IMPORTE (Euros)

Calculado(2)	Reducción	Penalización	Reducción Penalización (3)	Penalización adicional	Resuelto	FEADER	MAPA	CAPADR
0,00 €	0,00 €	0,00 €	0,00 €	0,00 €	0,00 €	0,00 €	0,00 €	0,00 €
Importe Unitario:	54,00 €	Nuevo Importe Unitario:	0,00 €					

RECINTOS PROPUESTOS

REF.	REFERENCIA SIGPAC	CULTIVO	S/R	USO SIGPAC	Sup. Dec. admisible	Sup. Campo	Sup. Determ.	Sup. Resuelta
170000005303946	23-003-038-00232-0001	OLIVAR	S		0,90		0,90	0,90

INCIDENCIAS

INCIDENCIA DESCRIPCIÓN

74018	Productor que no es agricultor a título principal, según los datos del ejercicio fiscal n-1 y seguridad socia.
74053	Importe inferior a 100 Euros

(1) Con incidencias que retienen pago o deniegan el expediente.

(2) Se calcula sobre superficie declarada admisible.

(3) Aplicación del artículo 16 bis del RD 147/2023.

(4) Expediente con algunos recintos de pastos permanentes ubicados en espacios protegidos donde la carga ganadera mínima será 0,1 UGM/ha.

Puede verificar la integridad de una copia de este documento mediante la lectura del código QR adjunto o mediante el acceso a la dirección <https://ws050.juntadeandalucia.es/verificarFirma> indicando el código de VERIFICACIÓN

FIRMADO POR

RAQUEL MARIA ESPIN CRESPO

17/10/2024

VERIFICACIÓN

Pk2jmJDVJQXVSF7B6ESWF6FEMYA9VL

PÁG. 3001/3958





APELLIDOS Y NOMBRE / RAZÓN SOCIAL

MORALES PLANET ANTONIO IGNACIO

NIF

****7212*

EXPEDIENTE

1243166

RESOLUCIÓN

DENEGACIÓN DE LA AYUDA

DATOS DE MANTENIMIENTO UNIDADES

GRUPO DE PAGO

ZONAS DE LIMITACIONES NATURALES

**Sup. Dec.
Admisible**

0,00

**Sup.
Resuelta**

0,00

Sobredecl.

0,00

% Sobredecl.

0,00

RESUMEN DE PAGOS

IMPORTE (Euros)

	RESUELTO	FEADER	MAPA	CAPADR
A pagar	0,00	0,00	0,00	0,00

APLICACIÓN DE REDUCCIONES Y PENALIZACIONES (%)

Criterios de subvencionabilidad (1)	Presentación tardía	Omisión declaración	Condicionalidad
100,00	0,00	0,00	0,00

IMPORTE (Euros)

Calculado(2)	Reducción	Penalización	Reducción Penalización (3)	Penalización adicional	Resuelto	FEADER	MAPA	CAPADR
0,00 €	0,00 €	0,00 €	0,00 €	0,00 €	0,00 €	0,00 €	0,00 €	0,00 €
Importe Unitario:	54,00 €	Nuevo Importe Unitario:	0,00 €					

RECINTOS PROPUESTOS

REF.	REFERENCIA SIGPAC	CULTIVO	S/R	USO SIGPAC	Sup. Dec. admisible	Sup. Campo	Sup. Determ.	Sup. Resuelta
-1224151	23-058-016-00108-0002	OLIVAR	R		0,13		0,13	0,13
-959556	23-058-016-00110-0001	OLIVAR	R		0,35		0,35	0,35
-552296	23-058-007-00005-0001	OLIVAR	R		17,31		17,31	17,31
-552295	23-058-008-00002-0001	OLIVAR	R		11,12		11,12	11,12
-552294	23-058-008-00001-0001	OLIVAR	R		4,38		4,38	4,38
4636586	23-058-007-00004-0001	OLIVAR	R		13,65		13,65	13,65
4636601	23-058-004-00058-0001	OLIVAR	R		2,68		2,68	2,68

INCIDENCIAS

INCIDENCIA DESCRIPCIÓN

74018	Productor que no es agricultor a título principal, según los datos del ejercicio fiscal n-1 y seguridad socia.
74053	Importe inferior a 100 Euros

(1) Con incidencias que retienen pago o deniegan el expediente.

(2) Se calcula sobre superficie declarada admisible.

(3) Aplicación del artículo 16 bis del RD 147/2023.

(4) Expediente con algunos recintos de pastos permanentes ubicados en espacios protegidos donde la carga ganadera mínima será 0,1 UGM/ha.

Puede verificar la integridad de una copia de este documento mediante la lectura del código QR adjunto o mediante el acceso a la dirección <https://ws050.juntadeandalucia.es/verificarFirma> indicando el código de VERIFICACIÓN

FIRMADO POR

RAQUEL MARIA ESPIN CRESPO

17/10/2024

VERIFICACIÓN

Pk2jmJDVJQXVSF7B6ESWF6FEMYA9VL

PÁG. 3002/3958





APELLIDOS Y NOMBRE / RAZÓN SOCIAL

MORALES PLANET FERNANDO ANTONIO

NIF

****8308*

EXPEDIENTE

1243168

RESOLUCIÓN

DENEGACIÓN DE LA AYUDA

DATOS DE MANTENIMIENTO UNIDADES

GRUPO DE PAGO

ZONAS DE LIMITACIONES NATURALES

Sup. Dec. Admisible

0,00

Sup. Resuelta

0,00

Sobredecl.

0,00

% Sobredecl.

0,00

RESUMEN DE PAGOS

IMPORTE (Euros)

	RESUELTO	FEADER	MAPA	CAPADR
A pagar	0,00	0,00	0,00	0,00

APLICACIÓN DE REDUCCIONES Y PENALIZACIONES (%)

Crterios de subvencionabilidad (1)	Presentación tardía	Omisión declaración	Condicionalidad
100,00	0,00	0,00	0,00

IMPORTE (Euros)

Calculado(2)	Reducción	Penalización	Reducción Penalización (3)	Penalización adicional	Resuelto	FEADER	MAPA	CAPADR
0,00 €	0,00 €	0,00 €	0,00 €	0,00 €	0,00 €	0,00 €	0,00 €	0,00 €
Importe Unitario:	54,00 €	Nuevo Importe Unitario:	0,00 €					

RECINTOS PROPUESTOS

REF.	REFERENCIA SIGPAC	CULTIVO	S/R	USO SIGPAC	Sup. Dec. admisible	Sup. Campo	Sup. Determ.	Sup. Resuelta
-552333	23-058-004-00058-0001	OLIVAR	R		2,69		2,69	2,69
4636611	23-058-008-00003-0003	OLIVAR	R		46,86		46,86	46,86
5387694	23-058-008-00006-0024	OLIVAR	R		0,22		0,22	0,22

INCIDENCIAS

INCIDENCIA DESCRIPCIÓN

74018	Productor que no es agricultor a título principal, según los datos del ejercicio fiscal n-1 y seguridad socia.
74053	Importe inferior a 100 Euros

(1) Con incidencias que retienen pago o deniegan el expediente.

(2) Se calcula sobre superficie declarada admisible.

(3) Aplicación del artículo 16 bis del RD 147/2023.

(4) Expediente con algunos recintos de pastos permanentes ubicados en espacios protegidos donde la carga ganadera mínima será 0,1 UGM/ha.

Puede verificar la integridad de una copia de este documento mediante la lectura del código QR adjunto o mediante el acceso a la dirección <https://ws050.juntadeandalucia.es/verificarFirma> indicando el código de VERIFICACIÓN

FIRMADO POR

RAQUEL MARIA ESPIN CRESPO

17/10/2024

VERIFICACIÓN

Pk2jmJDVJQXVSF7B6ESWF6FEMYA9VL

PÁG. 3003/3958





APELLIDOS Y NOMBRE / RAZÓN SOCIAL

MORALES ULLOA CRISTINA

NIF

****1213*

EXPEDIENTE

1280683

RESOLUCIÓN

DENEGACIÓN DE LA AYUDA

DATOS DE MANTENIMIENTO UNIDADES

GRUPO DE PAGO

ZONAS DE LIMITACIONES NATURALES

**Sup. Dec.
Admisible**

0,00

**Sup.
Resuelta**

0,00

Sobredecl.

0,00

% Sobredecl.

0,00

RESUMEN DE PAGOS

IMPORTE (Euros)

	RESUELTO	FEADER	MAPA	CAPADR
A pagar	0,00	0,00	0,00	0,00

APLICACIÓN DE REDUCCIONES Y PENALIZACIONES (%)

Crterios de subvencionabilidad (1)	Presentación tardía	Omisión declaración	Condicionalidad
100,00	0,00	0,00	0,00

IMPORTE (Euros)

Calculado(2)	Reducción	Penalización	Reducción Penalización (3)	Penalización adicional	Resuelto	FEADER	MAPA	CAPADR
0,00 €	0,00 €	0,00 €	0,00 €	0,00 €	0,00 €	0,00 €	0,00 €	0,00 €
Importe Unitario:	54,00 €	Nuevo Importe Unitario:	0,00 €					

RECINTOS PROPUESTOS

REF.	REFERENCIA SIGPAC	CULTIVO	S/R	USO SIGPAC	Sup. Dec. admisible	Sup. Campo	Sup. Determ.	Sup. Resuelta
-449038	23-009-039-00194-0002	OLIVAR	R		0,17		0,17	0,17
6896298	23-009-039-00237-0001	OLIVAR	R		1,46		1,46	1,46
6896299	23-009-040-00288-0012	OLIVAR	R		0,41		0,41	0,41
6896300	23-009-039-00131-0001	OLIVAR	R		1,31		1,31	1,31
170000006001313	23-009-039-00155-0001	OLIVAR	R		3,29		3,29	3,29
170000006001317	23-009-039-00194-0001	OLIVAR	R		2,42		2,42	2,42
170000006001318	23-009-039-00279-0003	OLIVAR	R		0,15		0,15	0,15
170000006001319	23-009-040-00274-0001	OLIVAR	R		0,18		0,18	0,18

INCIDENCIAS

INCIDENCIA DESCRIPCIÓN

74018	Productor que no es agricultor a título principal, según los datos del ejercicio fiscal n-1 y seguridad socia.
74053	Importe inferior a 100 Euros

(1) Con incidencias que retienen pago o deniegan el expediente.

(2) Se calcula sobre superficie declarada admisible.

(3) Aplicación del artículo 16 bis del RD 147/2023.

(4) Expediente con algunos recintos de pastos permanentes ubicados en espacios protegidos donde la carga ganadera mínima será 0,1 UGM/ha.

Puede verificar la integridad de una copia de este documento mediante la lectura del código QR adjunto o mediante el acceso a la dirección <https://ws050.juntadeandalucia.es/verificarFirma> indicando el código de VERIFICACIÓN

FIRMADO POR

RAQUEL MARIA ESPIN CRESPO

17/10/2024

VERIFICACIÓN

Pk2jmJDVJQXVSF7B6ESWF6FEMYA9VL

PÁG. 3004/3958





APELLIDOS Y NOMBRE / RAZÓN SOCIAL

MORENO BELTRAN PEDRO

NIF

****5745*

EXPEDIENTE

1150305

RESOLUCIÓN

DENEGACIÓN DE LA AYUDA

DATOS DE MANTENIMIENTO UNIDADES

GRUPO DE PAGO

ZONAS DE LIMITACIONES NATURALES

**Sup. Dec.
Admisible**

0,00

**Sup.
Resuelta**

0,00

Sobredecl.

0,00

% Sobredecl.

0,00

RESUMEN DE PAGOS

	IMPORTE (Euros)			
	RESUELTO	FEADER	MAPA	CAPADR
A pagar	0,00	0,00	0,00	0,00

APLICACIÓN DE REDUCCIONES Y PENALIZACIONES (%)

Crterios de subvencionabilidad (1)	Presentación tardía	Omisión declaración	Condicionabilidad
100,00	0,00	0,00	0,00

IMPORTE (Euros)

Calculado(2)	Reducción	Penalización	Reducción Penalización (3)	Penalización adicional	Resuelto	FEADER	MAPA	CAPADR
0,00 €	0,00 €	0,00 €	0,00 €	0,00 €	0,00 €	0,00 €	0,00 €	0,00 €
Importe Unitario:	54,00 €	Nuevo Importe Unitario:	0,00 €					

INCIDENCIAS

INCIDENCIA DESCRIPCIÓN

- 2454 Solicitante de intervención 6613 cuyo regimen de afiliacion a la SS no es ni el sistema especial agrario(cuenta ajena) ni autonomo con actividad agraria.
- 74018 Productor que no es agricultor a título principal, según los datos del ejercicio fiscal n-1 y seguridad socia.
- 74051 Solicitante de intervención 6613, que no declara ningun recinto en zona desfavorecida.
- 74053 Importe inferior a 100 Euros
- 86021 Verifica que determinados recintos declarados por el expte para la operación, no se corresponde con la ZONA DESFAVORECIDA. Y no ha sido solicitada la operación análoga o correspondiente.
Recinto:23-900-001-00132-00001 Cultivo:101010 OLIVAR-PICUAL Secano Operación correcta del recinto:6613.1
Recinto:23-900-001-00134-00001 Cultivo:101010 OLIVAR-PICUAL Secano Operación correcta del recinto:6613.1

(1) Con incidencias que retienen pago o deniegan el expediente.

(2) Se calcula sobre superficie declarada admisible.

(3) Aplicación del artículo 16 bis del RD 147/2023.

(4) Expediente con algunos recintos de pastos permanentes ubicados en espacios protegidos donde la carga ganadera mínima será 0,1 UGM/ha.

Puede verificar la integridad de una copia de este documento mediante la lectura del código QR adjunto o mediante el acceso a la dirección <https://ws050.juntadeandalucia.es/verificarFirma> indicando el código de VERIFICACIÓN

FIRMADO POR	RAQUEL MARIA ESPIN CRESPO	17/10/2024	
VERIFICACIÓN	Pk2jmJDVJQXVSF7B6ESWF6FEMYA9VL	PÁG. 3005/3958	



APELLIDOS Y NOMBRE / RAZÓN SOCIAL

MORENO CANO ANTONIO JESUS

NIF

****1215*

EXPEDIENTE

1270918

RESOLUCIÓN

DENEGACIÓN DE LA AYUDA

DATOS DE MANTENIMIENTO UNIDADES

GRUPO DE PAGO	Sup. Dec. Admisible	Sup. Resuelta	Sobredecl.	% Sobredecl.
ZONAS DE LIMITACIONES NATURALES	0,00	0,00	0,00	0,00

RESUMEN DE PAGOS

	IMPORTE (Euros)			
	RESUELTO	FEADER	MAPA	CAPADR
A pagar	0,00	0,00	0,00	0,00

APLICACIÓN DE REDUCCIONES Y PENALIZACIONES (%)

Criterios de subvencionabilidad (1)	Presentación tardía	Omisión declaración	Condicionalidad
100,00	0,00	0,00	0,00

IMPORTE (Euros)

Calculado(2)	Reducción	Penalización	Reducción Penalización (3)	Penalización adicional	Resuelto	FEADER	MAPA	CAPADR
0,00 €	0,00 €	0,00 €	0,00 €	0,00 €	0,00 €	0,00 €	0,00 €	0,00 €
Importe Unitario:	54,00 €	Nuevo Importe Unitario:	0,00 €					

RECINTOS PROPUESTOS

REF.	REFERENCIA SIGPAC	CULTIVO	S/R	USO SIGPAC	Sup. Dec. admisible	Sup. Campo	Sup. Determ.	Sup. Resuelta
5519846	23-003-039-00103-0004	OLIVAR	S		0,44		0,44	0,44
5519905	23-060-052-00004-0001	OLIVAR	S		0,78		0,78	0,78
5519911	23-060-052-00005-0001	OLIVAR	S		0,03		0,03	0,00

INCIDENCIAS

INCIDENCIA DESCRIPCIÓN

242	Recinto pendiente de acreditación de titularidad. Recinto:23-060-052-00005-00001 Cultivo:101010 OLIVAR-PICUAL Secano
2454	Solicitante de intervención 6613 cuyo regimen de afiliacion a la SS no es ni el sistema especial agrario(cuenta ajena) ni autonomo con actividad agraria.
74018	Productor que no es agricultor a titulo principal, según los datos del ejercicio fiscal n-1 y seguridad socia.
74053	Importe inferior a 100 Euros

(1) Con incidencias que retienen pago o deniegan el expediente.

(2) Se calcula sobre superficie declarada admisible.

(3) Aplicación del artículo 16 bis del RD 147/2023.

(4) Expediente con algunos recintos de pastos permanentes ubicados en espacios protegidos donde la carga ganadera mínima será 0,1 UGM/ha.

Puede verificar la integridad de una copia de este documento mediante la lectura del código QR adjunto o mediante el acceso a la dirección <https://ws050.juntadeandalucia.es/verificarFirma> indicando el código de VERIFICACIÓN

FIRMADO POR	RAQUEL MARIA ESPIN CRESPO	17/10/2024	
VERIFICACIÓN	Pk2jmJDVJQXVSF7B6ESWF6FEMYA9VL	PÁG. 3006/3958	



APELLIDOS Y NOMBRE / RAZÓN SOCIAL

MORENO CANO GENMA BELEN

NIF

****3082*

EXPEDIENTE

1126379

RESOLUCIÓN

DENEGACIÓN DE LA AYUDA

DATOS DE MANTENIMIENTO UNIDADES

GRUPO DE PAGO

ZONAS DE LIMITACIONES NATURALES

**Sup. Dec.
Admisible**

0,00

**Sup.
Resuelta**

0,00

Sobredecl.

0,00

% Sobredecl.

0,00

RESUMEN DE PAGOS

IMPORTE (Euros)

	RESUELTO	FEADER	MAPA	CAPADR
A pagar	0,00	0,00	0,00	0,00

APLICACIÓN DE REDUCCIONES Y PENALIZACIONES (%)

Criterios de subvencionabilidad (1)	Presentación tardía	Omisión declaración	Condicionalidad
100,00	0,00	0,00	0,00

IMPORTE (Euros)

Calculado(2)	Reducción	Penalización	Reducción Penalización (3)	Penalización adicional	Resuelto	FEADER	MAPA	CAPADR
0,00 €	0,00 €	0,00 €	0,00 €	0,00 €	0,00 €	0,00 €	0,00 €	0,00 €
Importe Unitario:	54,00 €	Nuevo Importe Unitario:	0,00 €					

RECINTOS PROPUESTOS

REF.	REFERENCIA SIGPAC	CULTIVO	S/R	USO SIGPAC	Sup. Dec. admisible	Sup. Campo	Sup. Determ.	Sup. Resuelta
170000005560872	23-003-037-00301-0002	OLIVAR	S		3,13		3,13	3,13

INCIDENCIAS

INCIDENCIA DESCRIPCIÓN

2454	Solicitante de intervención 6613 cuyo regimen de afiliación a la SS no es ni el sistema especial agrario(cuenta ajena) ni autonomo con actividad agraria.
74018	Productor que no es agricultor a título principal, según los datos del ejercicio fiscal n-1 y seguridad socia.
74053	Importe inferior a 100 Euros

(1) Con incidencias que retienen pago o deniegan el expediente.

(2) Se calcula sobre superficie declarada admisible.

(3) Aplicación del artículo 16 bis del RD 147/2023.

(4) Expediente con algunos recintos de pastos permanentes ubicados en espacios protegidos donde la carga ganadera mínima será 0,1 UGM/ha.

Puede verificar la integridad de una copia de este documento mediante la lectura del código QR adjunto o mediante el acceso a la dirección <https://ws050.juntadeandalucia.es/verificarFirma> indicando el código de VERIFICACIÓN

FIRMADO POR	RAQUEL MARIA ESPIN CRESPO	17/10/2024	
VERIFICACIÓN	Pk2jmJDVJQXVSF7B6ESWF6FEMYA9VL	PÁG. 3007/3958	



APELLIDOS Y NOMBRE / RAZÓN SOCIAL

MORENO CUEVAS MARIA DEL CARMEN

NIF

***9643*

EXPEDIENTE

1142536

RESOLUCIÓN

DENEGACIÓN DE LA AYUDA

DATOS DE MANTENIMIENTO UNIDADES

GRUPO DE PAGO

ZONAS DE LIMITACIONES NATURALES

**Sup. Dec.
Admisible**

0,00

**Sup.
Resuelta**

0,00

Sobredecl.

0,00

% Sobredecl.

0,00

RESUMEN DE PAGOS

	IMPORTE (Euros)			
	RESUELTO	FEADER	MAPA	CAPADR
A pagar	0,00	0,00	0,00	0,00

APLICACIÓN DE REDUCCIONES Y PENALIZACIONES (%)

Crterios de subvencionabilidad (1)	Presentación tardía	Omisión declaración	Condicionalidad
100,00	0,00	0,00	0,00

IMPORTE (Euros)

Calculado(2)	Reducción	Penalización	Reducción Penalización (3)	Penalización adicional	Resuelto	FEADER	MAPA	CAPADR
0,00 €	0,00 €	0,00 €	0,00 €	0,00 €	0,00 €	0,00 €	0,00 €	0,00 €
Importe Unitario:	54,00 €	Nuevo Importe Unitario:	0,00 €					

RECINTOS PROPUESTOS

REF.	REFERENCIA SIGPAC	CULTIVO	S/R	USO SIGPAC	Sup. Dec. admisible	Sup. Campo	Sup. Determ.	Sup. Resuelta
170000005911740	23-060-040-00086-0002	OLIVAR	S		0,05		0,05	0,05
170000005911742	23-060-040-00088-0001	OLIVAR	S		0,01		0,01	0,01
170000005911744	23-060-040-09022-0005	OLIVAR	S		0,04		0,04	0,04
170000005911747	23-060-041-00200-0001	OLIVAR	S		1,11		1,11	1,11
170000005911749	23-060-040-00090-0001	OLIVAR	S		0,41		0,41	0,41
170000005911750	23-060-040-00089-0001	OLIVAR	S		0,93		0,93	0,93
170000005911755	23-060-041-09025-0003	OLIVAR	S		0,03		0,03	0,03
170000005911756	23-060-041-00187-0001	OLIVAR	S		0,57		0,57	0,57
170000005911757	23-060-040-00087-0001	OLIVAR	S		1,13		1,13	1,13
170000005911758	23-060-042-00372-0003	OLIVAR	S		0,12		0,12	0,12
170000005911759	23-060-042-00373-0001	OLIVAR	S		0,87		0,87	0,87
170000005911760	23-060-042-00390-0007	OLIVAR	S		0,03		0,03	0,03
170000005911761	23-060-042-00420-0001	OLIVAR	S		0,55		0,55	0,55
170000005911762	23-060-042-00357-0008	OLIVAR	S		0,01		0,01	0,01
170000005911763	23-060-042-00339-0003	OLIVAR	S		0,63		0,63	0,63
170000005911764	23-060-042-00340-0001	OLIVAR	S		0,76		0,76	0,76
170000005911767	23-060-041-00186-0001	OLIVAR	S		0,51		0,51	0,51

INCIDENCIAS

INCIDENCIA DESCRIPCIÓN

2454	Solicitante de intervención 6613 cuyo regimen de afiliacion a la SS no es ni el sistema especial agrario(cuenta ajena) ni autonomo con actividad agraria.
74018	Productor que no es agricultor a título principal, según los datos del ejercicio fiscal n-1 y seguridad socia.
74053	Importe inferior a 100 Euros

(1) Con incidencias que retienen pago o deniegan el expediente.

(2) Se calcula sobre superficie declarada admisible.

(3) Aplicación del artículo 16 bis del RD 147/2023.

(4) Expediente con algunos recintos de pastos permanentes ubicados en espacios protegidos donde la carga ganadera mínima será 0,1 UGM/ha.

Puede verificar la integridad de una copia de este documento mediante la lectura del código QR adjunto o mediante el acceso a la dirección <https://ws050.juntadeandalucia.es/verificarFirma> indicando el código de VERIFICACIÓN

FIRMADO POR

RAQUEL MARIA ESPIN CRESPO

17/10/2024

VERIFICACIÓN

Pk2jmJDVJQXVSF7B6ESWF6FEMYA9VL

PÁG. 3008/3958





APELLIDOS Y NOMBRE / RAZÓN SOCIAL

MORENO GALLARDO FRANCISCA

NIF

****2369*

EXPEDIENTE

1097712

RESOLUCIÓN

DENEGACIÓN DE LA AYUDA

DATOS DE MANTENIMIENTO UNIDADES

GRUPO DE PAGO

ZONAS DE LIMITACIONES NATURALES

**Sup. Dec.
Admisible**

0,00

**Sup.
Resuelta**

0,00

Sobredecl.

0,00

% Sobredecl.

0,00

RESUMEN DE PAGOS

IMPORTE (Euros)

	RESUELTO	FEADER	MAPA	CAPADR
A pagar	0,00	0,00	0,00	0,00

APLICACIÓN DE REDUCCIONES Y PENALIZACIONES (%)

Crterios de subvencionabilidad (1)	Presentación tardía	Omisión declaración	Condicionalidad
100,00	0,00	0,00	0,00

IMPORTE (Euros)

Calculado(2)	Reducción	Penalización	Reducción Penalización (3)	Penalización adicional	Resuelto	FEADER	MAPA	CAPADR
0,00 €	0,00 €	0,00 €	0,00 €	0,00 €	0,00 €	0,00 €	0,00 €	0,00 €
Importe Unitario:	54,00 €	Nuevo Importe Unitario:	0,00 €					

RECINTOS PROPUESTOS

REF.	REFERENCIA SIGPAC	CULTIVO	S/R	USO SIGPAC	Sup. Dec. admisible	Sup. Campo	Sup. Determ.	Sup. Resuelta
1700000006518772	23-003-039-00178-0001	OLIVAR	S		0,88		0,88	0,88
1700000006518773	23-003-039-00258-0004	OLIVAR	S		0,02		0,02	0,02
1700000006518774	23-003-039-00259-0003	OLIVAR	S		0,09		0,09	0,09
1700000006518775	23-003-039-00250-0008	OLIVAR	S		0,05		0,05	0,05
1700000006518776	23-003-039-00258-0008	OLIVAR	S		0,01		0,01	0,01
1700000006518777	23-003-039-00259-0004	OLIVAR	S		0,76		0,76	0,76

INCIDENCIAS

INCIDENCIA DESCRIPCIÓN

74018	Productor que no es agricultor a título principal, según los datos del ejercicio fiscal n-1 y seguridad socia.
74053	Importe inferior a 100 Euros

(1) Con incidencias que retienen pago o deniegan el expediente.

(2) Se calcula sobre superficie declarada admisible.

(3) Aplicación del artículo 16 bis del RD 147/2023.

(4) Expediente con algunos recintos de pastos permanentes ubicados en espacios protegidos donde la carga ganadera mínima será 0,1 UGM/ha.

Puede verificar la integridad de una copia de este documento mediante la lectura del código QR adjunto o mediante el acceso a la dirección <https://ws050.juntadeandalucia.es/verificarFirma> indicando el código de VERIFICACIÓN

FIRMADO POR

RAQUEL MARIA ESPIN CRESPO

17/10/2024

VERIFICACIÓN

Pk2jmJDVJQXVSF7B6ESWF6FEMYA9VL

PÁG. 3009/3958





APELLIDOS Y NOMBRE / RAZÓN SOCIAL

MORENO GALLARDO JAIME

NIF

****7526*

EXPEDIENTE

1090558

RESOLUCIÓN

DENEGACIÓN DE LA AYUDA

DATOS DE MANTENIMIENTO UNIDADES

GRUPO DE PAGO

ZONAS DE LIMITACIONES NATURALES

**Sup. Dec.
Admisible**

0,00

**Sup.
Resuelta**

0,00

Sobredecl.

0,00

% Sobredecl.

0,00

RESUMEN DE PAGOS

IMPORTE (Euros)

	RESUELTO	FEADER	MAPA	CAPADR
A pagar	0,00	0,00	0,00	0,00

APLICACIÓN DE REDUCCIONES Y PENALIZACIONES (%)

Crterios de subvencionabilidad (1)	Presentación tardía	Omisión declaración	Condicionalidad
100,00	0,00	0,00	0,00

IMPORTE (Euros)

Calculado(2)	Reducción	Penalización	Reducción Penalización (3)	Penalización adicional	Resuelto	FEADER	MAPA	CAPADR
0,00 €	0,00 €	0,00 €	0,00 €	0,00 €	0,00 €	0,00 €	0,00 €	0,00 €
Importe Unitario:	54,00 €	Nuevo Importe Unitario:	0,00 €					

RECINTOS PROPUESTOS

REF.	REFERENCIA SIGPAC	CULTIVO	S/R	USO SIGPAC	Sup. Dec. admisible	Sup. Campo	Sup. Determ.	Sup. Resuelta
170000005490253	23-003-039-00181-0002	OLIVAR	S		0,01		0,01	0,01
170000005490254	23-003-039-00187-0001	OLIVAR	S		0,08		0,08	0,08
170000005490255	23-003-039-00186-0003	OLIVAR	S		0,09		0,09	0,09
170000005490256	23-003-039-00188-0001	OLIVAR	S		0,55		0,55	0,55
170000005490257	23-003-039-00182-0001	OLIVAR	S		0,23		0,23	0,23

INCIDENCIAS

INCIDENCIA DESCRIPCIÓN

2454	Solicitante de intervención 6613 cuyo regimen de afiliacion a la SS no es ni el sistema especial agrario(cuenta ajena) ni autonomo con actividad agraria.
74018	Productor que no es agricultor a titulo principal, según los datos del ejercicio fiscal n-1 y seguridad socia.
74053	Importe inferior a 100 Euros

(1) Con incidencias que retienen pago o deniegan el expediente.

(2) Se calcula sobre superficie declarada admisible.

(3) Aplicación del artículo 16 bis del RD 147/2023.

(4) Expediente con algunos recintos de pastos permanentes ubicados en espacios protegidos donde la carga ganadera mínima será 0,1 UGM/ha.

Puede verificar la integridad de una copia de este documento mediante la lectura del código QR adjunto o mediante el acceso a la dirección <https://ws050.juntadeandalucia.es/verificarFirma> indicando el código de VERIFICACIÓN

FIRMADO POR

RAQUEL MARIA ESPIN CRESPO

17/10/2024

VERIFICACIÓN

Pk2jmJDVJQXVSF7B6ESWF6FEMYA9VL

PÁG. 3010/3958





APELLIDOS Y NOMBRE / RAZÓN SOCIAL

MORENO GUIJARRO ANTONIO

NIF

****7856*

EXPEDIENTE

1128722

RESOLUCIÓN

DENEGACIÓN DE LA AYUDA

DATOS DE MANTENIMIENTO UNIDADES

GRUPO DE PAGO

ZONAS DE LIMITACIONES NATURALES

**Sup. Dec.
Admisible**

0,00

**Sup.
Resuelta**

0,00

Sobredecl.

0,00

% Sobredecl.

0,00

RESUMEN DE PAGOS

IMPORTE (Euros)

	RESUELTO	FEADER	MAPA	CAPADR
A pagar	0,00	0,00	0,00	0,00

APLICACIÓN DE REDUCCIONES Y PENALIZACIONES (%)

Criterios de subvencionabilidad (1)	Presentación tardía	Omisión declaración	Condicionalidad
100,00	0,00	0,00	0,00

IMPORTE (Euros)

Calculado(2)	Reducción	Penalización	Reducción Penalización (3)	Penalización adicional	Resuelto	FEADER	MAPA	CAPADR
0,00 €	0,00 €	0,00 €	0,00 €	0,00 €	0,00 €	0,00 €	0,00 €	0,00 €
Importe Unitario:	54,00 €	Nuevo Importe Unitario:	0,00 €					

RECINTOS PROPUESTOS

REF.	REFERENCIA SIGPAC	CULTIVO	S/R	USO SIGPAC	Sup. Dec. admisible	Sup. Campo	Sup. Determ.	Sup. Resuelta
170000005378941	23-100-508-00028-0001	OLIVAR	S		4,11		4,11	4,11
170000005378942	23-100-508-00124-0001	OLIVAR	S		2,84		2,84	2,84

INCIDENCIAS

INCIDENCIA DESCRIPCIÓN

2454	Solicitante de intervención 6613 cuyo regimen de afiliación a la SS no es ni el sistema especial agrario(cuenta ajena) ni autonomo con actividad agraria.
74018	Productor que no es agricultor a título principal, según los datos del ejercicio fiscal n-1 y seguridad socia.
74053	Importe inferior a 100 Euros

(1) Con incidencias que retienen pago o deniegan el expediente.

(2) Se calcula sobre superficie declarada admisible.

(3) Aplicación del artículo 16 bis del RD 147/2023.

(4) Expediente con algunos recintos de pastos permanentes ubicados en espacios protegidos donde la carga ganadera mínima será 0,1 UGM/ha.

Puede verificar la integridad de una copia de este documento mediante la lectura del código QR adjunto o mediante el acceso a la dirección <https://ws050.juntadeandalucia.es/verificarFirma> indicando el código de VERIFICACIÓN

FIRMADO POR	RAQUEL MARIA ESPIN CRESPO	17/10/2024	
VERIFICACIÓN	Pk2jmJDVJQXVSF7B6ESWF6FEMYA9VL	PÁG. 3011/3958	



APELLIDOS Y NOMBRE / RAZÓN SOCIAL

MORENO JIMENEZ DULCENOMBRE

NIF

****7521*

EXPEDIENTE

1213841

RESOLUCIÓN

DENEGACIÓN DE LA AYUDA

DATOS DE MANTENIMIENTO UNIDADES

GRUPO DE PAGO

ZONAS DE LIMITACIONES NATURALES

**Sup. Dec.
Admisible**

0,00

**Sup.
Resuelta**

0,00

Sobredecl.

0,00

% Sobredecl.

0,00

RESUMEN DE PAGOS

IMPORTE (Euros)

	RESUELTO	FEADER	MAPA	CAPADR
A pagar	0,00	0,00	0,00	0,00

APLICACIÓN DE REDUCCIONES Y PENALIZACIONES (%)

Crterios de subvencionabilidad (1)	Presentación tardía	Omisión declaración	Condicionalidad
100,00	0,00	0,00	0,00

IMPORTE (Euros)

Calculado(2)	Reducción	Penalización	Reducción Penalización (3)	Penalización adicional	Resuelto	FEADER	MAPA	CAPADR
0,00 €	0,00 €	0,00 €	0,00 €	0,00 €	0,00 €	0,00 €	0,00 €	0,00 €
Importe Unitario:	54,00 €	Nuevo Importe Unitario:	0,00 €					

RECINTOS PROPUESTOS

REF.	REFERENCIA SIGPAC	CULTIVO	S/R	USO SIGPAC	Sup. Dec. admisible	Sup. Campo	Sup. Determ.	Sup. Resuelta
1700000004993441	23-003-036-00086-0001	OLIVAR	S		0,96		0,96	0,96
1700000004993442	23-003-036-00087-0001	OLIVAR	S		0,01		0,01	0,01
1700000004993443	23-003-036-00099-0001	OLIVAR	S		0,37		0,37	0,37
1700000004993444	23-003-036-00100-0002	OLIVAR	S		0,02		0,02	0,02
1700000004993445	23-003-036-00101-0001	OLIVAR	S		0,07		0,07	0,07
1700000004993446	23-003-036-00106-0001	OLIVAR	S		0,90		0,90	0,90

INCIDENCIAS

INCIDENCIA DESCRIPCIÓN

2454	Solicitante de intervención 6613 cuyo regimen de afiliacion a la SS no es ni el sistema especial agrario(cuenta ajena) ni autonomo con actividad agraria.
74018	Productor que no es agricultor a título principal, según los datos del ejercicio fiscal n-1 y seguridad socia.
74053	Importe inferior a 100 Euros

(1) Con incidencias que retienen pago o deniegan el expediente.

(2) Se calcula sobre superficie declarada admisible.

(3) Aplicación del artículo 16 bis del RD 147/2023.

(4) Expediente con algunos recintos de pastos permanentes ubicados en espacios protegidos donde la carga ganadera mínima será 0,1 UGM/ha.

Puede verificar la integridad de una copia de este documento mediante la lectura del código QR adjunto o mediante el acceso a la dirección <https://ws050.juntadeandalucia.es/verificarFirma> indicando el código de VERIFICACIÓN

FIRMADO POR

RAQUEL MARIA ESPIN CRESPO

17/10/2024

VERIFICACIÓN

Pk2jmJDVJQXVSF7B6ESWF6FEMYA9VL

PÁG. 3012/3958





APELLIDOS Y NOMBRE / RAZÓN SOCIAL

MORENO JODAR ANA MARIA

NIF

****2767*

EXPEDIENTE

1096368

RESOLUCIÓN

DENEGACIÓN DE LA AYUDA

DATOS DE MANTENIMIENTO UNIDADES

GRUPO DE PAGO

ZONAS DE LIMITACIONES NATURALES

Sup. Dec. Admisible

0,00

Sup. Resuelta

0,00

Sobredecl.

0,00

% Sobredecl.

0,00

RESUMEN DE PAGOS

IMPORTE (Euros)

	RESUELTO	FEADER	MAPA	CAPADR
A pagar	0,00	0,00	0,00	0,00

APLICACIÓN DE REDUCCIONES Y PENALIZACIONES (%)

Criterios de subvencionabilidad (1)	Presentación tardía	Omisión declaración	Condicionalidad
100,00	0,00	0,00	0,00

IMPORTE (Euros)

Calculado(2)	Reducción	Penalización	Reducción Penalización (3)	Penalización adicional	Resuelto	FEADER	MAPA	CAPADR
0,00 €	0,00 €	0,00 €	0,00 €	0,00 €	0,00 €	0,00 €	0,00 €	0,00 €
Importe Unitario:	54,00 €	Nuevo Importe Unitario:	0,00 €					

RECINTOS PROPUESTOS

REF.	REFERENCIA SIGPAC	CULTIVO	S/R	USO SIGPAC	Sup. Dec. admisible	Sup. Campo	Sup. Determ.	Sup. Resuelta
4620151	23-096-007-00233-0001	OLIVAR	S		1,03		1,03	1,03

INCIDENCIAS

INCIDENCIA DESCRIPCIÓN

2454	Solicitante de intervención 6613 cuyo regimen de afiliación a la SS no es ni el sistema especial agrario(cuenta ajena) ni autonomo con actividad agraria.
74018	Productor que no es agricultor a título principal, según los datos del ejercicio fiscal n-1 y seguridad socia.
74053	Importe inferior a 100 Euros

(1) Con incidencias que retienen pago o deniegan el expediente.

(2) Se calcula sobre superficie declarada admisible.

(3) Aplicación del artículo 16 bis del RD 147/2023.

(4) Expediente con algunos recintos de pastos permanentes ubicados en espacios protegidos donde la carga ganadera mínima será 0,1 UGM/ha.

Puede verificar la integridad de una copia de este documento mediante la lectura del código QR adjunto o mediante el acceso a la dirección <https://ws050.juntadeandalucia.es/verificarFirma> indicando el código de VERIFICACIÓN

FIRMADO POR	RAQUEL MARIA ESPIN CRESPO	17/10/2024	
VERIFICACIÓN	Pk2jmJDVJQXVSF7B6ESWF6FEMYA9VL	PÁG. 3013/3958	



APELLIDOS Y NOMBRE / RAZÓN SOCIAL

MORENO MARTINEZ JOSE MANUEL

NIF
****5126*

EXPEDIENTE
1254038

RESOLUCIÓN
DENEGACIÓN DE LA AYUDA

DATOS DE MANTENIMIENTO UNIDADES

GRUPO DE PAGO

ZONAS DE LIMITACIONES NATURALES

Sup. Dec. Admisible	Sup. Resuelta	Sobredecl.	% Sobredecl.
0,00	0,00	0,00	0,00

RESUMEN DE PAGOS

	IMPORTE (Euros)			
	RESUELTO	FEADER	MAPA	CAPADR
A pagar	0,00	0,00	0,00	0,00

APLICACIÓN DE REDUCCIONES Y PENALIZACIONES (%)

Criterios de subvencionabilidad (1)	Presentación tardía	Omisión declaración	Condicionabilidad
100,00	0,00	0,00	0,00

IMPORTE (Euros)

Calculado(2)	Reducción	Penalización	Reducción Penalización (3)	Penalización adicional	Resuelto	FEADER	MAPA	CAPADR
0,00 €	0,00 €	0,00 €	0,00 €	0,00 €	0,00 €	0,00 €	0,00 €	0,00 €
Importe Unitario:	54,00 €	Nuevo Importe Unitario:	0,00 €					

RECINTOS PROPUESTOS

REF.	REFERENCIA SIGPAC	CULTIVO	S/R	USO SIGPAC	Sup. Dec. admisible	Sup. Campo	Sup. Determ.	Sup. Resuelta
170000006286945	23-009-040-00227-0004	OLIVAR	R		2,88		2,88	2,88

INCIDENCIAS

INCIDENCIA DESCRIPCIÓN

74018	Productor que no es agricultor a título principal, según los datos del ejercicio fiscal n-1 y seguridad socia.
74053	Importe inferior a 100 Euros

(1) Con incidencias que retienen pago o deniegan el expediente.

(2) Se calcula sobre superficie declarada admisible.

(3) Aplicación del artículo 16 bis del RD 147/2023.

(4) Expediente con algunos recintos de pastos permanentes ubicados en espacios protegidos donde la carga ganadera mínima será 0,1 UGM/ha.

Puede verificar la integridad de una copia de este documento mediante la lectura del código QR adjunto o mediante el acceso a la dirección <https://ws050.juntadeandalucia.es/verificarFirma> indicando el código de VERIFICACIÓN

FIRMADO POR	RAQUEL MARIA ESPIN CRESPO	17/10/2024	
VERIFICACIÓN	Pk2jmJDVJQXVSF7B6ESWF6FEMYA9VL	PÁG. 3014/3958	



APELLIDOS Y NOMBRE / RAZÓN SOCIAL

MORENO MARTOS JOSE MARIA

NIF
****4544*

EXPEDIENTE

1136842

RESOLUCIÓN

DENEGACIÓN DE LA AYUDA

DATOS DE MANTENIMIENTO UNIDADES

GRUPO DE PAGO

ZONAS DE LIMITACIONES NATURALES

**Sup. Dec.
Admisible**
0,00

**Sup.
Resuelta**
0,00

Sobredecl.
0,00

% Sobredecl.
0,00

RESUMEN DE PAGOS

	IMPORTE (Euros)			
	RESUELTO	FEADER	MAPA	CAPADR
A pagar	0,00	0,00	0,00	0,00

APLICACIÓN DE REDUCCIONES Y PENALIZACIONES (%)

Crterios de subvencionabilidad (1)	Presentación tardía	Omisión declaración	Condicionalidad
100,00	0,00	0,00	0,00

IMPORTE (Euros)

Calculado(2)	Reducción	Penalización	Reducción Penalización (3)	Penalización adicional	Resuelto	FEADER	MAPA	CAPADR
0,00 €	0,00 €	0,00 €	0,00 €	0,00 €	0,00 €	0,00 €	0,00 €	0,00 €
Importe Unitario:	54,00 €	Nuevo Importe Unitario:	0,00 €					

(1) Con incidencias que retienen pago o deniegan el expediente.

(2) Se calcula sobre superficie declarada admisible.

(3) Aplicación del artículo 16 bis del RD 147/2023.

(4) Expediente con algunos recintos de pastos permanentes ubicados en espacios protegidos donde la carga ganadera mínima será 0,1 UGM/ha.

Puede verificar la integridad de una copia de este documento mediante la lectura del código QR adjunto o mediante el acceso a la dirección <https://ws050.juntadeandalucia.es/verificarFirma> indicando el código de VERIFICACIÓN

FIRMADO POR	RAQUEL MARIA ESPIN CRESPO	17/10/2024	
VERIFICACIÓN	Pk2jmJDVJQXVSF7B6ESWF6FEMYA9VL	PÁG. 3015/3958	



RECINTOS PROPUESTOS

REF.	REFERENCIA SIGPAC	CULTIVO	S/R	USO SIGPAC	Sup. Dec. admisible	Sup. Campo	Sup. Determ.	Sup. Resuelta
-1199741	23-074-009-00171-0004	OLIVAR	R		0,06		0,06	0,06
-520670	23-074-009-00213-0001	OLIVAR	S		0,01		0,01	0,01
5387229	23-074-009-00169-0003	OLIVAR	R		0,01		0,01	0,01
5387230	23-074-009-00170-0005	OLIVAR	R		0,02		0,02	0,02
5387231	23-074-009-00148-0003	OLIVAR	R		0,37		0,37	0,37
5387238	23-074-008-00558-0004	OLIVAR	R		0,02		0,02	0,02
1700000005151555	23-074-009-00142-0004	OLIVAR	R		0,38		0,38	0,38
1700000005151556	23-074-009-00144-0001	OLIVAR	R		1,62		1,62	1,62
1700000005151557	23-074-009-00145-0002	OLIVAR	R		0,19		0,19	0,19
1700000005151558	23-074-009-00147-0003	OLIVAR	R		0,26		0,26	0,26
1700000005151560	23-074-009-00150-0001	OLIVAR	S		0,05		0,05	0,05
1700000005151562	23-074-008-00552-0003	OLIVAR	R		0,02		0,02	0,02
1700000005151564	23-074-008-00550-0001	OLIVAR	S		0,01		0,01	0,01
1700000005151565	23-074-008-00553-0003	OLIVAR	S		1,08		1,08	1,08
1700000005151569	23-074-008-00559-0001	OLIVAR	S		0,01		0,01	0,01
1700000005151570	23-074-008-00559-0001	OLIVAR	S		0,01		0,01	0,01
1700000005151571	23-074-009-00181-0001	OLIVAR	R		0,64		0,64	0,64
1700000005151572	23-074-009-00184-0004	OLIVAR	R		0,01		0,01	0,01
1700000005151573	23-074-009-00185-0003	OLIVAR	R		0,05		0,05	0,05
1700000005151575	23-074-009-00223-0003	OLIVAR	R		0,07		0,07	0,07
1700000005151577	23-074-009-00312-0002	OLIVAR	S		0,01		0,01	0,01
1700000005151578	23-074-008-00541-0002	OLIVAR	S		0,01		0,01	0,01
1700000005151579	23-074-008-00486-0001	OLIVAR	R		0,26		0,26	0,26
1700000005151580	23-074-008-00487-0002	OLIVAR	R		0,04		0,04	0,04
1700000005151581	23-074-009-00037-0004	OLIVAR	R		0,50		0,50	0,50
1700000005151582	23-074-009-00301-0004	OLIVAR	R		0,40		0,40	0,40
1700000005151583	23-074-009-00167-0001	OLIVAR	R		0,24		0,24	0,24
1700000005151584	23-074-009-00168-0004	OLIVAR	R		0,97		0,97	0,97
1700000005151586	23-074-009-00302-0006	OLIVAR	R		0,03		0,03	0,03
1700000005151588	23-074-009-00065-0003	OLIVAR	R		0,06		0,06	0,06
1700000005151589	23-074-009-00066-0002	OLIVAR	R		0,63		0,63	0,63
1700000005151590	23-074-009-00063-0004	OLIVAR	R		1,41		1,41	1,41
1700000005151591	23-074-009-00064-0004	OLIVAR	R		0,07		0,07	0,07
1700000005151592	23-074-009-00074-0003	OLIVAR	R		0,01		0,01	0,01
1700000005151593	23-074-009-00182-0003	OLIVAR	R		0,01		0,01	0,01
1700000005151594	23-074-009-00163-0001	OLIVAR	R		2,10		2,10	2,10
1700000005151595	23-074-009-00164-0003	OLIVAR	R		0,20		0,20	0,20
1700000005151596	23-074-009-00302-0003	OLIVAR	S		0,01		0,01	0,01
1700000005151597	23-074-008-00655-0004	OLIVAR	R		0,48		0,48	0,48
1700000005151598	23-074-008-00774-0003	OLIVAR	R		0,05		0,05	0,05
1700000005151599	23-074-008-00656-0004	OLIVAR	R		0,02		0,02	0,02
1700000005151604	23-074-008-00532-0003	OLIVAR	R		0,02		0,02	0,02
1700000005151605	23-074-008-00541-0008	OLIVAR	R		0,01		0,01	0,01

INCIDENCIAS

INCIDENCIA DESCRIPCIÓN

2454	Solicitante de intervención 6613 cuyo regimen de afiliación a la SS no es ni el sistema especial agrario(cuenta ajena) ni autonomo con actividad agraria.
74018	Productor que no es agricultor a título principal, según los datos del ejercicio fiscal n-1 y seguridad socia.
74053	Importe inferior a 100 Euros

(1) Con incidencias que retienen pago o deniegan el expediente.
 (2) Se calcula sobre superficie declarada admisible.
 (3) Aplicación del artículo 16 bis del RD 147/2023.
 (4) Expediente con algunos recintos de pastos permanentes ubicados en espacios protegidos donde la carga ganadera mínima será 0,1 UGM/ha.

Puede verificar la integridad de una copia de este documento mediante la lectura del código QR adjunto o mediante el acceso a la dirección https://ws050.juntadeandalucia.es/verificarFirma indicando el código de VERIFICACIÓN			
FIRMADO POR	RAQUEL MARIA ESPIN CRESPO	17/10/2024	
VERIFICACIÓN	Pk2jmJDVJQXVSF7B6ESWF6FEMYA9VL	PÁG. 3016/3958	



APELLIDOS Y NOMBRE / RAZÓN SOCIAL

MORENO MORA BARTOLOME

NIF

****9977*

EXPEDIENTE

1107238

RESOLUCIÓN

DENEGACIÓN DE LA AYUDA

DATOS DE MANTENIMIENTO UNIDADES

GRUPO DE PAGO

ZONAS DE LIMITACIONES NATURALES

**Sup. Dec.
Admisible**

0,00

**Sup.
Resuelta**

0,00

Sobredecl.

0,00

% Sobredecl.

0,00

RESUMEN DE PAGOS

	IMPORTE (Euros)			
	RESUELTO	FEADER	MAPA	CAPADR
A pagar	0,00	0,00	0,00	0,00

APLICACIÓN DE REDUCCIONES Y PENALIZACIONES (%)

Crterios de subvencionabilidad (1)	Presentación tardía	Omisión declaración	Condicionalidad
100,00	0,00	0,00	0,00

IMPORTE (Euros)

Calculado(2)	Reducción	Penalización	Reducción Penalización (3)	Penalización adicional	Resuelto	FEADER	MAPA	CAPADR
0,00 €	0,00 €	0,00 €	0,00 €	0,00 €	0,00 €	0,00 €	0,00 €	0,00 €
Importe Unitario:	54,00 €	Nuevo Importe Unitario:	0,00 €					

(1) Con incidencias que retienen pago o deniegan el expediente.

(2) Se calcula sobre superficie declarada admisible.

(3) Aplicación del artículo 16 bis del RD 147/2023.

(4) Expediente con algunos recintos de pastos permanentes ubicados en espacios protegidos donde la carga ganadera mínima será 0,1 UGM/ha.

Puede verificar la integridad de una copia de este documento mediante la lectura del código QR adjunto o mediante el acceso a la dirección <https://ws050.juntadeandalucia.es/verificarFirma> indicando el código de VERIFICACIÓN

FIRMADO POR	RAQUEL MARIA ESPIN CRESPO	17/10/2024	
VERIFICACIÓN	Pk2jmJDVJQXVSF7B6ESWF6FEMYA9VL	PÁG. 3017/3958	



RECINTOS PROPUESTOS

REF.	REFERENCIA SIGPAC	CULTIVO	S/R	USO SIGPAC	Sup. Dec. admisible	Sup. Campo	Sup. Determ.	Sup. Resuelta
-1478888	23-009-031-00040-0001	OLIVAR	S		0,03		0,03	0,00
4106921	23-085-002-00265-0002	OLIVAR	R		2,09		2,09	0,00
4106922	23-085-002-00269-0001	OLIVAR	R		0,24		0,24	0,00
4106923	23-085-002-00136-0001	OLIVAR	R		0,79		0,79	0,00
4615634	23-009-026-00094-0001	OLIVAR	R		0,70		0,70	0,00
4770080	23-092-046-00262-0001	OLIVAR	R		6,74		6,74	0,00
5560284	23-009-025-01114-0001	OLIVAR	R		0,44		0,44	0,00
1700000005006385	23-009-003-00135-0001	OLIVAR	S		0,41		0,41	0,41
1700000005181875	23-009-001-00206-0001	OLIVAR	S		0,20		0,20	0,20
1700000005181876	23-009-001-00212-0001	OLIVAR	S		1,10		1,10	0,00
1700000005181877	23-009-001-00213-0001	OLIVAR	S		0,01		0,01	0,01
1700000005181878	23-009-027-00269-0001	OLIVAR	R		0,49		0,49	0,00
1700000005181879	23-009-027-00270-0001	OLIVAR	R		0,51		0,51	0,00
1700000005181880	23-092-046-00240-0001	OLIVAR	R		0,27		0,27	0,00
1700000005181883	23-009-025-01133-0001	OLIVAR	R		0,76		0,76	0,00
1700000005181884	23-009-025-01135-0001	OLIVAR	S		0,01		0,01	0,00
1700000005181885	23-009-025-01207-0001	OLIVAR	S		0,01		0,01	0,00
1700000005181886	23-046-007-00506-0001	OLIVAR	S		0,38		0,38	0,00
1700000005181887	23-009-025-00368-0001	OLIVAR	R		0,74		0,74	0,00
1700000005181888	23-009-038-00108-0001	OLIVAR	R		0,65		0,65	0,00
1700000005181889	23-009-038-00128-0001	OLIVAR	R		2,92		2,92	0,00
1700000005181894	23-009-021-00277-0001	OLIVAR	R		0,10		0,10	0,10
1700000005181895	23-009-021-00359-0001	OLIVAR	R		0,10		0,10	0,00
1700000005181899	23-009-010-00176-0002	OLIVAR	S		0,13		0,13	0,00
1700000005181902	23-009-025-00366-0001	OLIVAR	S		1,00		1,00	0,00
1700000005181903	23-009-010-00193-0041	OLIVAR	S		0,06		0,06	0,00
1700000005181904	23-009-013-00007-0001	OLIVAR	S		0,90		0,90	0,00
1700000005181905	23-009-013-00006-0001	OLIVAR	S		0,60		0,60	0,60
1700000005181908	23-092-046-00250-0002	OLIVAR	R		0,32		0,32	0,00
1700000005181917	23-092-046-00240-0002	OLIVAR	R		0,68		0,68	0,00
1700000005181918	23-092-046-00250-0001	OLIVAR	S		0,11		0,11	0,00
1700000005181921	23-009-003-00143-0001	OLIVAR	S		0,01		0,01	0,00
1700000005181922	23-009-003-00471-0001	OLIVAR	S		0,01		0,01	0,00
1700000005181925	23-009-025-00477-0001	OLIVAR	R		0,55		0,55	0,00
1700000005181928	23-009-032-00136-0001	OLIVAR	R		0,20		0,20	0,00
1700000005181929	23-009-031-00040-0001	OLIVAR	R		1,39		1,39	0,00
1700000005181930	23-009-031-00050-0003	OLIVAR	S		0,01		0,01	0,00
1700000005181932	23-009-003-00247-0001	OLIVAR	S		0,70		0,70	0,00
1700000005181933	23-009-018-00664-0002	OLIVAR	R		0,39		0,39	0,00
1700000005181934	23-009-018-00667-0001	OLIVAR	R		0,12		0,12	0,00
1700000005181938	23-009-016-00167-0001	OLIVAR	S		0,97		0,97	0,00
1700000005181939	23-009-016-00169-0003	OLIVAR	S		0,01		0,01	0,00
1700000007168303	23-009-025-01132-0001	OLIVAR	R		0,48		0,48	0,00

INCIDENCIAS

INCIDENCIA DESCRIPCIÓN

242	Recinto pendiente de acreditación de titularidad. Recinto:23-009-001-00212-00001 Cultivo:101010 OLIVAR-PICUAL Secano Recinto:23-009-003-00143-00001 Cultivo:101010 OLIVAR-PICUAL Secano Recinto:23-009-003-00247-00001 Cultivo:101010 OLIVAR-PICUAL Secano Recinto:23-009-003-00471-00001 Cultivo:101010 OLIVAR-PICUAL Secano Recinto:23-009-010-00176-00002 Cultivo:101010 OLIVAR-PICUAL Secano
-----	---

(1) Con incidencias que retienen pago o deniegan el expediente.
 (2) Se calcula sobre superficie declarada admisible.
 (3) Aplicación del artículo 16 bis del RD 147/2023.
 (4) Expediente con algunos recintos de pastos permanentes ubicados en espacios protegidos donde la carga ganadera mínima será 0,1 UGM/ha.

Puede verificar la integridad de una copia de este documento mediante la lectura del código QR adjunto o mediante el acceso a la dirección https://ws050.juntadeandalucia.es/verificarFirma indicando el código de VERIFICACIÓN			
FIRMADO POR	RAQUEL MARIA ESPIN CRESPO	17/10/2024	
VERIFICACIÓN	Pk2jmJDVJQXVSF7B6ESWF6FEMYA9VL	PÁG. 3018/3958	



INCIDENCIAS

INCIDENCIA DESCRIPCIÓN

	Recinto:23-009-010-00193-00041 Cultivo:101010 OLIVAR-PICUAL Secano
	Recinto:23-009-013-00007-00001 Cultivo:101010 OLIVAR-PICUAL Secano
	Recinto:23-009-016-00167-00001 Cultivo:101010 OLIVAR-PICUAL Secano
	Recinto:23-009-016-00169-00003 Cultivo:101010 OLIVAR-PICUAL Secano
	Recinto:23-009-018-00664-00002 Cultivo:101010 OLIVAR-PICUAL Regadío
	Recinto:23-009-018-00667-00001 Cultivo:101010 OLIVAR-PICUAL Regadío
	Recinto:23-009-021-00359-00001 Cultivo:101010 OLIVAR-PICUAL Regadío
	Recinto:23-009-025-00366-00001 Cultivo:101010 OLIVAR-PICUAL Secano
	Recinto:23-009-025-00368-00001 Cultivo:101010 OLIVAR-PICUAL Regadío
	Recinto:23-009-025-00477-00001 Cultivo:101010 OLIVAR-PICUAL Regadío
	Recinto:23-009-025-01114-00001 Cultivo:101010 OLIVAR-PICUAL Regadío
	Recinto:23-009-025-01132-00001 Cultivo:101010 OLIVAR-PICUAL Regadío
	Recinto:23-009-025-01133-00001 Cultivo:101010 OLIVAR-PICUAL Regadío
	Recinto:23-009-025-01135-00001 Cultivo:101010 OLIVAR-PICUAL Secano
	Recinto:23-009-025-01207-00001 Cultivo:101010 OLIVAR-PICUAL Secano
	Recinto:23-009-026-00094-00001 Cultivo:101010 OLIVAR-PICUAL Regadío
	Recinto:23-009-027-00269-00001 Cultivo:101010 OLIVAR-PICUAL Regadío
	Recinto:23-009-027-00270-00001 Cultivo:101010 OLIVAR-PICUAL Regadío
	Recinto:23-009-031-00040-00001 Cultivo:101010 OLIVAR-PICUAL Regadío
	Recinto:23-009-031-00040-00001 Cultivo:101010 OLIVAR-PICUAL Secano
	Recinto:23-009-031-00050-00003 Cultivo:101010 OLIVAR-PICUAL Secano
	Recinto:23-009-032-00136-00001 Cultivo:101010 OLIVAR-PICUAL Regadío
	Recinto:23-009-038-00108-00001 Cultivo:101010 OLIVAR-PICUAL Regadío
	Recinto:23-009-038-00128-00001 Cultivo:101010 OLIVAR-PICUAL Regadío
	Recinto:23-046-007-00506-00001 Cultivo:101010 OLIVAR-PICUAL Secano
	Recinto:23-085-002-00136-00001 Cultivo:101010 OLIVAR-PICUAL Regadío
	Recinto:23-085-002-00265-00002 Cultivo:101010 OLIVAR-PICUAL Regadío
	Recinto:23-085-002-00269-00001 Cultivo:101010 OLIVAR-PICUAL Regadío
	Recinto:23-092-046-00240-00001 Cultivo:101010 OLIVAR-PICUAL Regadío
	Recinto:23-092-046-00240-00002 Cultivo:101010 OLIVAR-PICUAL Regadío
	Recinto:23-092-046-00250-00001 Cultivo:101010 OLIVAR-PICUAL Secano
	Recinto:23-092-046-00250-00002 Cultivo:101010 OLIVAR-PICUAL Regadío
	Recinto:23-092-046-00262-00001 Cultivo:101010 OLIVAR-PICUAL Regadío
2454	Solicitante de intervención 6613 cuyo regimen de afiliacion a la SS no es ni el sistema especial agrario(cuenta ajena) ni autonomo con actividad agraria.
4272	Verifica que las líneas de declaración de las Solicitudes Únicas no tienen solapes con la capa de Retroactividad Gráfica (ambas de la misma campaña) a nivel de expediente/línea de declaración gráfica de la solicitud. Recinto:23-009-031-00040-00001 Cultivo: - Agregado de la referencia del recinto.:0 Zona de la referencia del recinto.:0 Superficie solapada.:0,03 Id. Incid.:98041009
74018	Productor que no es agricultor a título principal, según los datos del ejercicio fiscal n-1 y seguridad socia.
74053	Importe inferior a 100 Euros

(1) Con incidencias que retienen pago o deniegan el expediente.

(2) Se calcula sobre superficie declarada admisible.

(3) Aplicación del artículo 16 bis del RD 147/2023.

(4) Expediente con algunos recintos de pastos permanentes ubicados en espacios protegidos donde la carga ganadera mínima será 0,1 UGM/ha.

Puede verificar la integridad de una copia de este documento mediante la lectura del código QR adjunto o mediante el acceso a la dirección <https://ws050.juntadeandalucia.es/verificarFirma> indicando el código de VERIFICACIÓN

FIRMADO POR	RAQUEL MARIA ESPIN CRESPO	17/10/2024	
VERIFICACIÓN	Pk2jmJDVJQXVSF7B6ESWF6FEMYA9VL	PÁG. 3019/3958	



APELLIDOS Y NOMBRE / RAZÓN SOCIAL

MORENO MORAL ANA

NIF

***8288*

EXPEDIENTE

1170370

RESOLUCIÓN

DENEGACIÓN DE LA AYUDA

DATOS DE MANTENIMIENTO UNIDADES

GRUPO DE PAGO

ZONAS DE LIMITACIONES NATURALES

**Sup. Dec.
Admisible**
0,00

**Sup.
Resuelta**
0,00

Sobredecl.
0,00

% Sobredecl.
0,00

RESUMEN DE PAGOS

	IMPORTE (Euros)			
	RESUELTO	FEADER	MAPA	CAPADR
A pagar	0,00	0,00	0,00	0,00

APLICACIÓN DE REDUCCIONES Y PENALIZACIONES (%)

Crterios de subvencionabilidad (1)	Presentación tardía	Omisión declaración	Condicionalidad
100,00	0,00	0,00	0,00

IMPORTE (Euros)

Calculado(2)	Reducción	Penalización	Reducción Penalización (3)	Penalización adicional	Resuelto	FEADER	MAPA	CAPADR
0,00 €	0,00 €	0,00 €	0,00 €	0,00 €	0,00 €	0,00 €	0,00 €	0,00 €
Importe Unitario:	54,00 €	Nuevo Importe Unitario:	0,00 €					

RECINTOS PROPUESTOS

REF.	REFERENCIA SIGPAC	CULTIVO	S/R	USO SIGPAC	Sup. Dec. admisible	Sup. Campo	Sup. Determ.	Sup. Resuelta
-932523	23-086-015-00018-0005	OLIVAR	R		0,14		0,14	0,14
-932522	23-086-004-00073-0005	OLIVAR	S		0,37		0,37	0,37
-932521	23-086-004-00070-0016	OLIVAR	S		0,06		0,06	0,06
-124938	23-086-018-00445-0006	OLIVAR	S		0,02		0,02	0,02
-124925	23-086-018-00443-0003	OLIVAR	S		0,01		0,01	0,01
1700000005331892	23-086-014-00110-0001	OLIVAR	S		0,69		0,69	0,69
1700000005331893	23-086-009-00034-0001	OLIVAR	S		0,84		0,84	0,84
1700000005331894	23-086-015-00018-0002	OLIVAR	R		9,33		9,33	9,33
1700000005331895	23-086-015-00169-0001	OLIVAR	R		1,41		1,41	1,41
1700000005331896	23-086-004-00073-0001	OLIVAR	S		0,41		0,41	0,41
1700000005331898	23-086-004-00070-0007	OLIVAR	S		0,16		0,16	0,16
1700000005331900	23-086-018-00444-0004	OLIVAR	S		0,15		0,15	0,15
1700000005331901	23-086-018-00444-0003	OLIVAR	S		0,85		0,85	0,85

INCIDENCIAS

INCIDENCIA DESCRIPCIÓN

74018	Productor que no es agricultor a título principal, según los datos del ejercicio fiscal n-1 y seguridad socia.
74053	Importe inferior a 100 Euros

(1) Con incidencias que retienen pago o deniegan el expediente.

(2) Se calcula sobre superficie declarada admisible.

(3) Aplicación del artículo 16 bis del RD 147/2023.

(4) Expediente con algunos recintos de pastos permanentes ubicados en espacios protegidos donde la carga ganadera mínima será 0,1 UGM/ha.

Puede verificar la integridad de una copia de este documento mediante la lectura del código QR adjunto o mediante el acceso a la dirección <https://ws050.juntadeandalucia.es/verificarFirma> indicando el código de VERIFICACIÓN

FIRMADO POR

RAQUEL MARIA ESPIN CRESPO

17/10/2024

VERIFICACIÓN

Pk2jmJDVJQXVSF7B6ESWF6FEMYA9VL

PÁG. 3020/3958





APELLIDOS Y NOMBRE / RAZÓN SOCIAL

MORENO ORTEGA RAFAEL

NIF

****4152*

EXPEDIENTE

1283743

RESOLUCIÓN

DENEGACIÓN DE LA AYUDA

DATOS DE MANTENIMIENTO UNIDADES

GRUPO DE PAGO

ZONAS DE LIMITACIONES NATURALES

**Sup. Dec.
Admisible**

0,00

**Sup.
Resuelta**

0,00

Sobredecl.

0,00

% Sobredecl.

0,00

RESUMEN DE PAGOS

IMPORTE (Euros)

	RESUELTO	FEADER	MAPA	CAPADR
A pagar	0,00	0,00	0,00	0,00

APLICACIÓN DE REDUCCIONES Y PENALIZACIONES (%)

Crterios de subvencionabilidad (1)	Presentación tardía	Omisión declaración	Condicionalidad
100,00	0,00	0,00	0,00

IMPORTE (Euros)

Calculado(2)	Reducción	Penalización	Reducción Penalización (3)	Penalización adicional	Resuelto	FEADER	MAPA	CAPADR
0,00 €	0,00 €	0,00 €	0,00 €	0,00 €	0,00 €	0,00 €	0,00 €	0,00 €
Importe Unitario:	54,00 €	Nuevo Importe Unitario:	0,00 €					

RECINTOS PROPUESTOS

REF.	REFERENCIA SIGPAC	CULTIVO	S/R	USO SIGPAC	Sup. Dec. admisible	Sup. Campo	Sup. Determ.	Sup. Resuelta
170000005869003	23-003-035-00369-0001	OLIVAR	S		1,22		1,22	1,22
170000005869004	23-003-035-00370-0001	OLIVAR	S		0,01		0,01	0,01
170000005869005	23-003-035-00473-0001	OLIVAR	S		0,13		0,13	0,13
170000005869006	23-003-035-00474-0002	OLIVAR	S		0,18		0,18	0,18

INCIDENCIAS

INCIDENCIA DESCRIPCIÓN

463	Productor que en su Declaración responsable no marca SÍ o NO en la casilla de "Realiza alguna actividad de las incluidas en el R.D."
2454	Solicitante de intervención 6613 cuyo regimen de afiliacion a la SS no es ni el sistema especial agrario(cuenta ajena) ni autonomo con actividad agraria.
74018	Productor que no es agricultor a titulo principal, según los datos del ejercicio fiscal n-1 y seguridad socia.
74053	Importe inferior a 100 Euros

(1) Con incidencias que retienen pago o deniegan el expediente.

(2) Se calcula sobre superficie declarada admisible.

(3) Aplicación del artículo 16 bis del RD 147/2023.

(4) Expediente con algunos recintos de pastos permanentes ubicados en espacios protegidos donde la carga ganadera mínima será 0,1 UGM/ha.

Puede verificar la integridad de una copia de este documento mediante la lectura del código QR adjunto o mediante el acceso a la dirección <https://ws050.juntadeandalucia.es/verificarFirma> indicando el código de VERIFICACIÓN

FIRMADO POR

RAQUEL MARIA ESPIN CRESPO

17/10/2024

VERIFICACIÓN

Pk2jmJDVJQXVSF7B6ESWF6FEMYA9VL

PÁG. 3021/3958





APELLIDOS Y NOMBRE / RAZÓN SOCIAL

MORENO POZA ANDRES

NIF

****7157*

EXPEDIENTE

1182287

RESOLUCIÓN

DENEGACIÓN DE LA AYUDA

DATOS DE MANTENIMIENTO UNIDADES

GRUPO DE PAGO

ZONAS DE LIMITACIONES NATURALES

Sup. Dec. Admisible

0,00

Sup. Resuelta

0,00

Sobredecl.

0,00

% Sobredecl.

0,00

RESUMEN DE PAGOS

IMPORTE (Euros)

	<u>RESUELTO</u>	<u>FEADER</u>	<u>MAPA</u>	<u>CAPADR</u>
A pagar	0,00	0,00	0,00	0,00

APLICACIÓN DE REDUCCIONES Y PENALIZACIONES (%)

Crterios de subvencionabilidad (1)	Presentación tardía	Omisión declaración	Condicionalidad
100,00	0,00	0,00	0,00

IMPORTE (Euros)

Calculado(2)	Reducción	Penalización	Reducción Penalización (3)	Penalización adicional	Resuelto	FEADER	MAPA	CAPADR
0,00 €	0,00 €	0,00 €	0,00 €	0,00 €	0,00 €	0,00 €	0,00 €	0,00 €
Importe Unitario:	54,00 €	Nuevo Importe Unitario:	0,00 €					

(1) Con incidencias que retienen pago o deniegan el expediente.

(2) Se calcula sobre superficie declarada admisible.

(3) Aplicación del artículo 16 bis del RD 147/2023.

(4) Expediente con algunos recintos de pastos permanentes ubicados en espacios protegidos donde la carga ganadera mínima será 0,1 UGM/ha.

Puede verificar la integridad de una copia de este documento mediante la lectura del código QR adjunto o mediante el acceso a la dirección <https://ws050.juntadeandalucia.es/verificarFirma> indicando el código de VERIFICACIÓN

FIRMADO POR	RAQUEL MARIA ESPIN CRESPO	17/10/2024	
VERIFICACIÓN	Pk2jmJDVJQXVSF7B6ESWF6FEMYA9VL	PÁG. 3022/3958	



RECINTOS PROPUESTOS

REF.	REFERENCIA SIGPAC	CULTIVO	S/R	USO SIGPAC	Sup. Dec. admisible	Sup. Campo	Sup. Determ.	Sup. Resuelta
-732324	23-009-027-00219-0001	OLIVAR	R		0,01		0,01	0,01
-549444	23-009-027-00217-0001	OLIVAR	R		0,49		0,49	0,49
4717925	23-009-025-00750-0002	OLIVAR	R		0,13		0,13	0,13
170000006434878	23-009-016-00067-0001	OLIVAR	R		0,20		0,20	0,20
170000006434879	23-014-007-00057-0001	OLIVAR	R		0,41		0,41	0,41
170000006434880	23-009-045-00141-0001	OLIVAR	R		1,34		1,34	1,34
170000006434881	23-009-045-00095-0001	OLIVAR	R		1,47		1,47	1,47
170000006434882	23-009-045-00069-0001	OLIVAR	R		1,83		1,83	1,83
170000006434883	23-009-017-00178-0001	OLIVAR	S		0,74		0,74	0,74
170000006434884	23-009-025-00678-0001	OLIVAR	S		0,05		0,05	0,05
170000006434885	23-009-025-00681-0002	OLIVAR	R		0,31		0,31	0,31
170000006434886	23-009-025-00750-0001	OLIVAR	R		0,21		0,21	0,21
170000006434887	23-009-025-00680-0001	OLIVAR	R		0,49		0,49	0,49
170000006434888	23-009-025-00674-0001	OLIVAR	R		0,11		0,11	0,11
170000006434889	23-009-025-00673-0001	OLIVAR	R		0,15		0,15	0,15
170000006434890	23-009-025-00674-0002	OLIVAR	R		0,06		0,06	0,06
170000006434891	23-009-025-01229-0001	OLIVAR	R		0,16		0,16	0,16
170000006434892	23-009-028-00021-0001	OLIVAR	R		0,46		0,46	0,46
170000006434896	23-009-032-00409-0002	OLIVAR	R		0,12		0,12	0,12
170000006434900	23-009-017-00183-0001	OLIVAR	S		0,10		0,10	0,10
170000006434901	23-009-017-00184-0001	OLIVAR	S		0,58		0,58	0,58
170000006434902	23-009-018-00280-0001	OLIVAR	R		0,71		0,71	0,71
170000006434904	23-009-018-00281-0001	OLIVAR	S		0,05		0,05	0,05
170000006434905	23-009-016-00512-0001	OLIVAR	S		0,02		0,02	0,02
170000006434906	23-092-050-00008-0001	OLIVAR	R		0,66		0,66	0,66
170000006434907	23-009-018-00521-0001	OLIVAR	R		0,27		0,27	0,27
170000006434908	23-009-020-00399-0001	OLIVAR	R		1,03		1,03	1,03
170000006434909	23-009-020-00412-0001	OLIVAR	R		0,52		0,52	0,52
170000006434910	23-009-022-00213-0001	OLIVAR	R		0,96		0,96	0,96
170000006434911	23-009-018-00290-0001	OLIVAR	R		0,03		0,03	0,03
170000006434912	23-009-018-00442-0001	OLIVAR	R		0,54		0,54	0,54

INCIDENCIAS

INCIDENCIA DESCRIPCIÓN

2454	Solicitante de intervención 6613 cuyo regimen de afiliación a la SS no es ni el sistema especial agrario(cuenta ajena) ni autonomo con actividad agraria.
74018	Productor que no es agricultor a título principal, según los datos del ejercicio fiscal n-1 y seguridad socia.
74053	Importe inferior a 100 Euros

(1) Con incidencias que retienen pago o deniegan el expediente.
 (2) Se calcula sobre superficie declarada admisible.
 (3) Aplicación del artículo 16 bis del RD 147/2023.
 (4) Expediente con algunos recintos de pastos permanentes ubicados en espacios protegidos donde la carga ganadera mínima será 0,1 UGM/ha.

Puede verificar la integridad de una copia de este documento mediante la lectura del código QR adjunto o mediante el acceso a la dirección https://ws050.juntadeandalucia.es/verificarFirma indicando el código de VERIFICACIÓN			
FIRMADO POR	RAQUEL MARIA ESPIN CRESPO	17/10/2024	
VERIFICACIÓN	Pk2jmJDVJQXVSF7B6ESWF6FEMYA9VL	PÁG. 3023/3958	



APELLIDOS Y NOMBRE / RAZÓN SOCIAL

MORENO RAMIREZ RAFAEL

NIF

****8646*

EXPEDIENTE

1167533

RESOLUCIÓN

DENEGACIÓN DE LA AYUDA

DATOS DE MANTENIMIENTO UNIDADES

GRUPO DE PAGO

ZONAS DE LIMITACIONES NATURALES

**Sup. Dec.
Admisible**

0,00

**Sup.
Resuelta**

0,00

Sobredecl.

0,00

% Sobredecl.

0,00

RESUMEN DE PAGOS

IMPORTE (Euros)

	RESUELTO	FEADER	MAPA	CAPADR
A pagar	0,00	0,00	0,00	0,00

APLICACIÓN DE REDUCCIONES Y PENALIZACIONES (%)

Crterios de subvencionabilidad (1)	Presentación tardía	Omisión declaración	Condicionalidad
100,00	0,00	0,00	0,00

IMPORTE (Euros)

Calculado(2)	Reducción	Penalización	Reducción Penalización (3)	Penalización adicional	Resuelto	FEADER	MAPA	CAPADR
0,00 €	0,00 €	0,00 €	0,00 €	0,00 €	0,00 €	0,00 €	0,00 €	0,00 €
Importe Unitario:	54,00 €	Nuevo Importe Unitario:	0,00 €					

RECINTOS PROPUESTOS

REF.	REFERENCIA SIGPAC	CULTIVO	S/R	USO SIGPAC	Sup. Dec. admisible	Sup. Campo	Sup. Determ.	Sup. Resuelta
170000003557729	23-003-038-00316-0001	OLIVAR	S		0,79		0,79	0,79
170000003557730	23-003-039-00063-0002	OLIVAR	S		0,98		0,98	0,98

INCIDENCIAS

INCIDENCIA DESCRIPCIÓN

2454	Solicitante de intervención 6613 cuyo regimen de afiliación a la SS no es ni el sistema especial agrario(cuenta ajena) ni autonomo con actividad agraria.
74018	Productor que no es agricultor a título principal, según los datos del ejercicio fiscal n-1 y seguridad socia.
74053	Importe inferior a 100 Euros

(1) Con incidencias que retienen pago o deniegan el expediente.

(2) Se calcula sobre superficie declarada admisible.

(3) Aplicación del artículo 16 bis del RD 147/2023.

(4) Expediente con algunos recintos de pastos permanentes ubicados en espacios protegidos donde la carga ganadera mínima será 0,1 UGM/ha.

Puede verificar la integridad de una copia de este documento mediante la lectura del código QR adjunto o mediante el acceso a la dirección <https://ws050.juntadeandalucia.es/verificarFirma> indicando el código de VERIFICACIÓN

FIRMADO POR	RAQUEL MARIA ESPIN CRESPO	17/10/2024	
VERIFICACIÓN	Pk2jmJDVJQXVSF7B6ESWF6FEMYA9VL	PÁG. 3024/3958	



APELLIDOS Y NOMBRE / RAZÓN SOCIAL

MORENO SANCHEZ DIEGO

NIF

****3627*

EXPEDIENTE

1182499

RESOLUCIÓN

DENEGACIÓN DE LA AYUDA

DATOS DE MANTENIMIENTO UNIDADES

GRUPO DE PAGO

ZONAS DE LIMITACIONES NATURALES

**Sup. Dec.
Admisible**

0,00

**Sup.
Resuelta**

0,00

Sobredecl.

0,00

% Sobredecl.

0,00

RESUMEN DE PAGOS

IMPORTE (Euros)

	RESUELTO	FEADER	MAPA	CAPADR
A pagar	0,00	0,00	0,00	0,00

APLICACIÓN DE REDUCCIONES Y PENALIZACIONES (%)

Crterios de subvencionabilidad (1)	Presentación tardía	Omisión declaración	Condicionalidad
100,00	0,00	0,00	0,00

IMPORTE (Euros)

Calculado(2)	Reducción	Penalización	Reducción Penalización (3)	Penalización adicional	Resuelto	FEADER	MAPA	CAPADR
0,00 €	0,00 €	0,00 €	0,00 €	0,00 €	0,00 €	0,00 €	0,00 €	0,00 €
Importe Unitario:	54,00 €	Nuevo Importe Unitario:	0,00 €					

RECINTOS PROPUESTOS

REF.	REFERENCIA SIGPAC	CULTIVO	S/R	USO SIGPAC	Sup. Dec. admisible	Sup. Campo	Sup. Determ.	Sup. Resuelta
-134677	23-009-010-00093-0001	OLIVAR	S		0,10		0,10	0,10
-134602	23-009-010-00093-0001	OLIVAR	S		0,03		0,03	0,03
1700000006556560	23-009-010-00092-0001	OLIVAR	S		0,46		0,46	0,46
1700000006556562	23-009-018-00306-0001	OLIVAR	R		0,30		0,30	0,30
1700000006556563	23-009-012-00061-0001	OLIVAR	S		0,53		0,53	0,53
1700000006556564	23-009-019-00041-0001	OLIVAR	S		0,60		0,60	0,60
1700000006556565	23-009-017-00158-0001	OLIVAR	S		0,26		0,26	0,26
1700000006556567	23-009-010-00094-0001	OLIVAR	S		0,77		0,77	0,77
1700000006556568	23-009-012-00025-0001	OLIVAR	S		0,26		0,26	0,26

INCIDENCIAS

INCIDENCIA DESCRIPCIÓN

2454	Solicitante de intervención 6613 cuyo regimen de afiliacion a la SS no es ni el sistema especial agrario(cuenta ajena) ni autonomo con actividad agraria.
74018	Productor que no es agricultor a titulo principal, según los datos del ejercicio fiscal n-1 y seguridad socia.
74053	Importe inferior a 100 Euros

(1) Con incidencias que retienen pago o deniegan el expediente.

(2) Se calcula sobre superficie declarada admisible.

(3) Aplicación del artículo 16 bis del RD 147/2023.

(4) Expediente con algunos recintos de pastos permanentes ubicados en espacios protegidos donde la carga ganadera mínima será 0,1 UGM/ha.

Puede verificar la integridad de una copia de este documento mediante la lectura del código QR adjunto o mediante el acceso a la dirección <https://ws050.juntadeandalucia.es/verificarFirma> indicando el código de VERIFICACIÓN

FIRMADO POR	RAQUEL MARIA ESPIN CRESPO	17/10/2024
VERIFICACIÓN	Pk2jmJDVJQXVSF7B6ESWF6FEMYA9VL	PÁG. 3025/3958





APELLIDOS Y NOMBRE / RAZÓN SOCIAL

MORENO VAREA SONIA MARIA

NIF

***0186*

EXPEDIENTE

1146252

RESOLUCIÓN

DENEGACIÓN DE LA AYUDA

DATOS DE MANTENIMIENTO UNIDADES

GRUPO DE PAGO

ZONAS DE LIMITACIONES NATURALES

Sup. Dec. Admisible

0,00

Sup. Resuelta

0,00

Sobredecl.

0,00

% Sobredecl.

0,00

RESUMEN DE PAGOS

IMPORTE (Euros)

	RESUELTO	FEADER	MAPA	CAPADR
A pagar	0,00	0,00	0,00	0,00

APLICACIÓN DE REDUCCIONES Y PENALIZACIONES (%)

Crterios de subvencionabilidad (1)	Presentación tardía	Omisión declaración	Condicionalidad
100,00	0,00	0,00	0,00

IMPORTE (Euros)

Calculado(2)	Reducción	Penalización	Reducción Penalización (3)	Penalización adicional	Resuelto	FEADER	MAPA	CAPADR
0,00 €	0,00 €	0,00 €	0,00 €	0,00 €	0,00 €	0,00 €	0,00 €	0,00 €
Importe Unitario:	54,00 €	Nuevo Importe Unitario:	0,00 €					

RECINTOS PROPUESTOS

REF.	REFERENCIA SIGPAC	CULTIVO	S/R	USO SIGPAC	Sup. Dec. admisible	Sup. Campo	Sup. Determ.	Sup. Resuelta
-560853	23-060-042-00113-0001	OLIVAR	S		0,38		0,38	0,38
-560623	23-003-036-00319-0009	OLIVAR	S		0,01		0,01	0,01
-560622	23-003-036-00319-0005	OLIVAR	S		0,26		0,26	0,26
-560620	23-003-024-00181-0102	OLIVAR	S		0,01		0,01	0,01
1700000005611461	23-003-024-00033-0002	OLIVAR	S		0,01		0,01	0,01
1700000005611462	23-003-024-00034-0002	OLIVAR	S		0,48		0,48	0,48
1700000005611463	23-003-024-00036-0002	OLIVAR	S		0,28		0,28	0,28
1700000005611464	23-003-024-00037-0001	OLIVAR	S		0,01		0,01	0,01
1700000005611475	23-003-036-00030-0005	OLIVAR	S		0,01		0,01	0,01
1700000005611477	23-060-042-00371-0001	OLIVAR	S		0,73		0,73	0,73
1700000005611478	23-060-042-00373-0001	OLIVAR	S		0,01		0,01	0,01

INCIDENCIAS

INCIDENCIA DESCRIPCIÓN

74018	Productor que no es agricultor a título principal, según los datos del ejercicio fiscal n-1 y seguridad socia.
74053	Importe inferior a 100 Euros

(1) Con incidencias que retienen pago o deniegan el expediente.

(2) Se calcula sobre superficie declarada admisible.

(3) Aplicación del artículo 16 bis del RD 147/2023.

(4) Expediente con algunos recintos de pastos permanentes ubicados en espacios protegidos donde la carga ganadera mínima será 0,1 UGM/ha.

Puede verificar la integridad de una copia de este documento mediante la lectura del código QR adjunto o mediante el acceso a la dirección <https://ws050.juntadeandalucia.es/verificarFirma> indicando el código de VERIFICACIÓN

FIRMADO POR

RAQUEL MARIA ESPIN CRESPO

17/10/2024

VERIFICACIÓN

Pk2jmJDVJQXVSF7B6ESWF6FEMYA9VL

PÁG. 3026/3958





APELLIDOS Y NOMBRE / RAZÓN SOCIAL

MORENTE CASTILLO MIRIAM

NIF

***0105*

EXPEDIENTE

1273804

RESOLUCIÓN

DENEGACIÓN DE LA AYUDA

DATOS DE MANTENIMIENTO UNIDADES

GRUPO DE PAGO

ZONAS DE LIMITACIONES NATURALES

**Sup. Dec.
Admisible**

0,00

**Sup.
Resuelta**

0,00

Sobredecl.

0,00

% Sobredecl.

0,00

RESUMEN DE PAGOS

IMPORTE (Euros)

	RESUELTO	FEADER	MAPA	CAPADR
A pagar	0,00	0,00	0,00	0,00

APLICACIÓN DE REDUCCIONES Y PENALIZACIONES (%)

Crterios de subvencionabilidad (1)	Presentación tardía	Omisión declaración	Condicionalidad
100,00	0,00	0,00	0,00

IMPORTE (Euros)

Calculado(2)	Reducción	Penalización	Reducción Penalización (3)	Penalización adicional	Resuelto	FEADER	MAPA	CAPADR
0,00 €	0,00 €	0,00 €	0,00 €	0,00 €	0,00 €	0,00 €	0,00 €	0,00 €
Importe Unitario:	54,00 €	Nuevo Importe Unitario:	0,00 €					

RECINTOS PROPUESTOS

REF.	REFERENCIA SIGPAC	CULTIVO	S/R	USO SIGPAC	Sup. Dec. admisible	Sup. Campo	Sup. Determ.	Sup. Resuelta
-1384986	23-006-011-00043-0002	OLIVAR	S		0,42		0,42	0,42
-1384983	23-007-006-00246-0002	OLIVAR	S		8,36		8,36	8,36

INCIDENCIAS

INCIDENCIA DESCRIPCIÓN

2454	Solicitante de intervención 6613 cuyo regimen de afiliación a la SS no es ni el sistema especial agrario(cuenta ajena) ni autonomo con actividad agraria.
74018	Productor que no es agricultor a título principal, según los datos del ejercicio fiscal n-1 y seguridad socia.
74053	Importe inferior a 100 Euros

(1) Con incidencias que retienen pago o deniegan el expediente.

(2) Se calcula sobre superficie declarada admisible.

(3) Aplicación del artículo 16 bis del RD 147/2023.

(4) Expediente con algunos recintos de pastos permanentes ubicados en espacios protegidos donde la carga ganadera mínima será 0,1 UGM/ha.

Puede verificar la integridad de una copia de este documento mediante la lectura del código QR adjunto o mediante el acceso a la dirección <https://ws050.juntadeandalucia.es/verificarFirma> indicando el código de VERIFICACIÓN

FIRMADO POR	RAQUEL MARIA ESPIN CRESPO	17/10/2024
VERIFICACIÓN	Pk2jmJDVJQXVSF7B6ESWF6FEMYA9VL	PÁG. 3027/3958





APELLIDOS Y NOMBRE / RAZÓN SOCIAL

MORENTE HUESO MARIA DEL CARMEN

NIF

****1468*

EXPEDIENTE

1185572

RESOLUCIÓN

DENEGACIÓN DE LA AYUDA

DATOS DE MANTENIMIENTO UNIDADES

GRUPO DE PAGO

ZONAS DE LIMITACIONES NATURALES

**Sup. Dec.
Admisible**

0,00

**Sup.
Resuelta**

0,00

Sobredecl.

0,00

% Sobredecl.

0,00

RESUMEN DE PAGOS

	IMPORTE (Euros)			
	RESUELTO	FEADER	MAPA	CAPADR
A pagar	0,00	0,00	0,00	0,00

APLICACIÓN DE REDUCCIONES Y PENALIZACIONES (%)

Crterios de subvencionabilidad (1)	Presentación tardía	Omisión declaración	Condicionalidad
100,00	0,00	0,00	0,00

IMPORTE (Euros)

Calculado(2)	Reducción	Penalización	Reducción Penalización (3)	Penalización adicional	Resuelto	FEADER	MAPA	CAPADR
0,00 €	0,00 €	0,00 €	0,00 €	0,00 €	0,00 €	0,00 €	0,00 €	0,00 €
Importe Unitario:	54,00 €	Nuevo Importe Unitario:	0,00 €					

RECINTOS PROPUESTOS

REF.	REFERENCIA SIGPAC	CULTIVO	S/R	USO SIGPAC	Sup. Dec. admisible	Sup. Campo	Sup. Determ.	Sup. Resuelta
170000006335940	23-069-020-00177-0002	OLIVAR	S		1,63		1,63	1,63
170000006335941	23-069-020-09005-0002	OLIVAR	S		0,03		0,03	0,03
170000006335942	23-069-023-00304-0001	OLIVAR	S		2,01		2,01	2,01
170000006335943	23-069-023-00305-0001	OLIVAR	S		0,05		0,05	0,05
170000006335944	23-069-023-00306-0002	OLIVAR	S		0,05		0,05	0,05
170000006335945	23-069-023-00309-0003	OLIVAR	S		1,49		1,49	1,49
170000006335946	23-069-020-00177-0006	OLIVAR	S		0,31		0,31	0,31
170000006335947	23-069-027-00294-0001	OLIVAR	S		0,91		0,91	0,91
170000006335948	23-069-027-00286-0001	OLIVAR	S		0,92		0,92	0,92
170000006335949	23-069-020-00180-0001	OLIVAR	S		0,02		0,02	0,02

INCIDENCIAS

INCIDENCIA DESCRIPCIÓN

74018	Productor que no es agricultor a título principal, según los datos del ejercicio fiscal n-1 y seguridad socia.
74053	Importe inferior a 100 Euros

(1) Con incidencias que retienen pago o deniegan el expediente.

(2) Se calcula sobre superficie declarada admisible.

(3) Aplicación del artículo 16 bis del RD 147/2023.

(4) Expediente con algunos recintos de pastos permanentes ubicados en espacios protegidos donde la carga ganadera mínima será 0,1 UGM/ha.

Puede verificar la integridad de una copia de este documento mediante la lectura del código QR adjunto o mediante el acceso a la dirección <https://ws050.juntadeandalucia.es/verificarFirma> indicando el código de VERIFICACIÓN

FIRMADO POR	RAQUEL MARIA ESPIN CRESPO	17/10/2024	
VERIFICACIÓN	Pk2jmJDVJQXVSF7B6ESWF6FEMYA9VL	PÁG. 3028/3958	



APELLIDOS Y NOMBRE / RAZÓN SOCIAL

MORILLAS MORILLAS MARIA ISABEL

NIF

***9637*

EXPEDIENTE

1096957

RESOLUCIÓN

DENEGACIÓN DE LA AYUDA

DATOS DE MANTENIMIENTO UNIDADES

GRUPO DE PAGO

ZONAS DE LIMITACIONES NATURALES

**Sup. Dec.
Admisible**

0,00

**Sup.
Resuelta**

0,00

Sobredecl.

0,00

% Sobredecl.

0,00

RESUMEN DE PAGOS

	IMPORTE (Euros)			
	RESUELTO	FEADER	MAPA	CAPADR
A pagar	0,00	0,00	0,00	0,00

APLICACIÓN DE REDUCCIONES Y PENALIZACIONES (%)

Crterios de subvencionabilidad (1)	Presentación tardía	Omisión declaración	Condicionalidad
100,00	0,00	0,00	0,00

IMPORTE (Euros)

Calculado(2)	Reducción	Penalización	Reducción Penalización (3)	Penalización adicional	Resuelto	FEADER	MAPA	CAPADR
0,00 €	0,00 €	0,00 €	0,00 €	0,00 €	0,00 €	0,00 €	0,00 €	0,00 €
Importe Unitario:	54,00 €	Nuevo Importe Unitario:	0,00 €					

RECINTOS PROPUESTOS

REF.	REFERENCIA SIGPAC	CULTIVO	S/R	USO SIGPAC	Sup. Dec. admisible	Sup. Campo	Sup. Determ.	Sup. Resuelta
170000005290164	23-058-011-00542-0001	OLIVAR	R		1,58		1,58	1,58
170000005290165	23-058-020-00352-0003	OLIVAR	S		0,10		0,10	0,10
170000005290167	23-058-022-00415-0001	OLIVAR	S		0,29		0,29	0,29
170000005290169	23-058-022-00655-0001	OLIVAR	S		0,30		0,30	0,30
170000005290170	23-058-013-00105-0001	OLIVAR	S		3,99		3,99	3,99
170000005290171	23-058-022-00367-0001	OLIVAR	S		0,30		0,30	0,30

INCIDENCIAS

INCIDENCIA DESCRIPCIÓN

2454	Solicitante de intervención 6613 cuyo regimen de afiliacion a la SS no es ni el sistema especial agrario(cuenta ajena) ni autonomo con actividad agraria.
74018	Productor que no es agricultor a título principal, según los datos del ejercicio fiscal n-1 y seguridad socia.
74053	Importe inferior a 100 Euros

(1) Con incidencias que retienen pago o deniegan el expediente.

(2) Se calcula sobre superficie declarada admisible.

(3) Aplicación del artículo 16 bis del RD 147/2023.

(4) Expediente con algunos recintos de pastos permanentes ubicados en espacios protegidos donde la carga ganadera mínima será 0,1 UGM/ha.

Puede verificar la integridad de una copia de este documento mediante la lectura del código QR adjunto o mediante el acceso a la dirección <https://ws050.juntadeandalucia.es/verificarFirma> indicando el código de VERIFICACIÓN

FIRMADO POR

RAQUEL MARIA ESPIN CRESPO

17/10/2024

VERIFICACIÓN

Pk2jmJDVJQXVSF7B6ESWF6FEMYA9VL

PÁG. 3029/3958





APELLIDOS Y NOMBRE / RAZÓN SOCIAL

MORIS RUIZ FRANCISCO JUAN DE DIOS

NIF

****7154*

EXPEDIENTE

1166110

RESOLUCIÓN

DENEGACIÓN DE LA AYUDA

DATOS DE MANTENIMIENTO UNIDADES

GRUPO DE PAGO	Sup. Dec. Admisible	Sup. Resuelta	Sobredecl.	% Sobredecl.
ZONAS DE LIMITACIONES NATURALES	0,00	0,00	0,00	0,00

RESUMEN DE PAGOS

	IMPORTE (Euros)			
	RESUELTO	FEADER	MAPA	CAPADR
A pagar	0,00	0,00	0,00	0,00

APLICACIÓN DE REDUCCIONES Y PENALIZACIONES (%)

Criterios de subvencionabilidad (1)	Presentación tardía	Omisión declaración	Condicionidad
100,00	0,00	0,00	0,00

IMPORTE (Euros)

Calculado(2)	Reducción	Penalización	Reducción adicional (3)	Penalización adicional	Resuelto	FEADER	MAPA	CAPADR
0,00 €	0,00 €	0,00 €	0,00 €	0,00 €	0,00 €	0,00 €	0,00 €	0,00 €
Importe Unitario:	54,00 €	Nuevo Importe Unitario:	0,00 €					

RECINTOS PROPUESTOS

REF.	REFERENCIA SIGPAC	CULTIVO	S/R	USO SIGPAC	Sup. Dec. admisible	Sup. Campo	Sup. Determ.	Sup. Resuelta
-1345079	23-039-014-10002-0003	BARBECHO TRADICIONAL	S		1,32		1,32	1,32
-1345078	23-039-013-09502-0048	BARBECHO TRADICIONAL	S		0,01		0,01	0,01
-1345077	23-039-013-09502-0017	BARBECHO TRADICIONAL	S		0,09		0,09	0,09
-1345076	23-039-013-09502-0005	BARBECHO TRADICIONAL	S		0,15		0,15	0,00
-1345075	23-039-013-09502-0004	BARBECHO TRADICIONAL	S		0,09		0,09	0,09
-1345074	23-039-013-00006-0013	BARBECHO TRADICIONAL	S		0,01		0,01	0,01
-738291	23-039-013-00006-0004	BARBECHO TRADICIONAL	S		0,95		0,95	0,95
-516167	23-039-013-00006-0048	BARBECHO TRADICIONAL	S		1,09		1,09	1,09
1700000006200793	23-039-031-00040-0002	OLIVAR	S		1,56		1,56	1,56
1700000006200794	23-039-031-00041-0005	OLIVAR	S		7,42		7,42	7,42
1700000006200796	23-021-025-00006-0001	OLIVAR	S		1,62		1,62	1,62
1700000006200797	23-039-013-00006-0004	BARBECHO TRADICIONAL	S		1,91		1,91	1,91
1700000006200798	23-039-013-00006-0013	BARBECHO TRADICIONAL	S		2,08		2,08	2,08
1700000006200800	23-021-024-00030-0001	OLIVAR	S		0,46		0,46	0,46
1700000006200801	23-039-013-00006-0013	BARBECHO TRADICIONAL	S		0,29		0,29	0,29

(1) Con incidencias que retienen pago o deniegan el expediente.

(2) Se calcula sobre superficie declarada admisible.

(3) Aplicación del artículo 16 bis del RD 147/2023.

(4) Expediente con algunos recintos de pastos permanentes ubicados en espacios protegidos donde la carga ganadera mínima será 0,1 UGM/ha.

Puede verificar la integridad de una copia de este documento mediante la lectura del código QR adjunto o mediante el acceso a la dirección <https://ws050.juntadeandalucia.es/verificarFirma> indicando el código de VERIFICACIÓN

FIRMADO POR	RAQUEL MARIA ESPIN CRESPO	17/10/2024
VERIFICACIÓN	Pk2jmJDVJQXVSF7B6ESWF6FEMYA9VL	PÁG. 3030/3958





INCIDENCIAS

INCIDENCIA DESCRIPCIÓN

242	Recinto pendiente de acreditación de titularidad. Recinto:23-039-013-09502-00005 Cultivo:20000 BARBECHO TRADICIONAL-SIN VARIEDAD Secano
452	Actividad agraria declarada en un recinto no compatible con el uso PA, PR o PS asignado en SIGPAC para ese recinto. Recinto:23-039-013-00006-00052 Cultivo:62000 PASTOS PERMANENTES DE 5 O MAS AÑOS-SIN VARIEDAD Secano USO ASIGNADO EN SIGPAC:PS Recinto:23-039-013-00006-00062 Cultivo:62000 PASTOS PERMANENTES DE 5 O MAS AÑOS-SIN VARIEDAD Secano USO ASIGNADO EN SIGPAC:PR Recinto:23-039-013-00006-00064 Cultivo:62000 PASTOS PERMANENTES DE 5 O MAS AÑOS-SIN VARIEDAD Secano USO ASIGNADO EN SIGPAC:PR Recinto:23-039-013-00006-00069 Cultivo:62000 PASTOS PERMANENTES DE 5 O MAS AÑOS-SIN VARIEDAD Secano USO ASIGNADO EN SIGPAC:PR
3795	Recinto declarado con una situación de riesgo de abandono. Recinto:23-039-013-00006-00052 Cultivo: - Recinto:23-039-013-00006-00069 Cultivo: -
74018	Productor que no es agricultor a título principal, según los datos del ejercicio fiscal n-1 y seguridad socia.
74053	Importe inferior a 100 Euros
86119	Carga ganadera NO cumple con el valor mínimo de 0,2 UGM/ha. Recinto:23-039-013-00006-00052 Cultivo:62000 PASTOS PERMANENTES DE 5 O MAS AÑOS-SIN VARIEDAD Secano Carga Ganadera:0 Recinto:23-039-013-00006-00062 Cultivo:62000 PASTOS PERMANENTES DE 5 O MAS AÑOS-SIN VARIEDAD Secano Carga Ganadera:0 Recinto:23-039-013-00006-00064 Cultivo:62000 PASTOS PERMANENTES DE 5 O MAS AÑOS-SIN VARIEDAD Secano Carga Ganadera:0 Recinto:23-039-013-00006-00069 Cultivo:62000 PASTOS PERMANENTES DE 5 O MAS AÑOS-SIN VARIEDAD Secano Carga Ganadera:0
86121	Recinto superficie forrajera que no realiza la actividad de producción de pastoreo. Recinto:23-039-013-00006-00052 Cultivo:62000 PASTOS PERMANENTES DE 5 O MAS AÑOS-SIN VARIEDAD Secano Actividad Agraria del recinto:2 Recinto:23-039-013-00006-00062 Cultivo:62000 PASTOS PERMANENTES DE 5 O MAS AÑOS-SIN VARIEDAD Secano Actividad Agraria del recinto:2 Recinto:23-039-013-00006-00064 Cultivo:62000 PASTOS PERMANENTES DE 5 O MAS AÑOS-SIN VARIEDAD Secano Actividad Agraria del recinto:2 Recinto:23-039-013-00006-00069 Cultivo:62000 PASTOS PERMANENTES DE 5 O MAS AÑOS-SIN VARIEDAD Secano Actividad Agraria del recinto:2
86122	Recinto superficie forrajera que realiza la actividad de producción de pastoreo y no declara el o los códigos del Registro de Explotaciones Ganaderas de Andalucía, REGA. Recinto:23-039-013-00006-00052 Cultivo:62000 PASTOS PERMANENTES DE 5 O MAS AÑOS-SIN VARIEDAD Secano Recinto:23-039-013-00006-00062 Cultivo:62000 PASTOS PERMANENTES DE 5 O MAS AÑOS-SIN VARIEDAD Secano Recinto:23-039-013-00006-00064 Cultivo:62000 PASTOS PERMANENTES DE 5 O MAS AÑOS-SIN VARIEDAD Secano Recinto:23-039-013-00006-00069 Cultivo:62000 PASTOS PERMANENTES DE 5 O MAS AÑOS-SIN VARIEDAD Secano
86124	Recinto de forrajera para Cálculo de Carga Ganadera que No pertenece a Explotación. Recinto:23-039-013-00006-00052 Cultivo:62000 PASTOS PERMANENTES DE 5 O MAS AÑOS-SIN VARIEDAD Secano Recinto:23-039-013-00006-00062 Cultivo:62000 PASTOS PERMANENTES DE 5 O MAS AÑOS-SIN VARIEDAD Secano Recinto:23-039-013-00006-00064 Cultivo:62000 PASTOS PERMANENTES DE 5 O MAS AÑOS-SIN VARIEDAD Secano Recinto:23-039-013-00006-00069 Cultivo:62000 PASTOS PERMANENTES DE 5 O MAS AÑOS-SIN VARIEDAD Secano

Datos considerados para el Cálculo de la Carga Ganadera del expediente

Superficie determinada para Cálculo Carga Ganadera: 0,00 ha
Carga Ganadera del Expediente: 0,00 ugm/ha

Incidenias de carga ganadera

INCIDENCIA DESCRIPCIÓN

242	Recinto pendiente de acreditación de titularidad. Recinto:23-039-013-09502-00005 Cultivo:20000 BARBECHO TRADICIONAL-SIN VARIEDAD Secano
452	Actividad agraria declarada en un recinto no compatible con el uso PA, PR o PS asignado en SIGPAC para ese recinto. Recinto:23-039-013-00006-00069 Cultivo:62000 PASTOS PERMANENTES DE 5 O MAS AÑOS-SIN VARIEDAD Secano USO

(1) Con incidencias que retienen pago o deniegan el expediente.

(2) Se calcula sobre superficie declarada admisible.

(3) Aplicación del artículo 16 bis del RD 147/2023.

(4) Expediente con algunos recintos de pastos permanentes ubicados en espacios protegidos donde la carga ganadera mínima será 0,1 UGM/ha.

Puede verificar la integridad de una copia de este documento mediante la lectura del código QR adjunto o mediante el acceso a la dirección <https://ws050.juntadeandalucia.es/verificarFirma> indicando el código de VERIFICACIÓN

FIRMADO POR	RAQUEL MARIA ESPIN CRESPO	17/10/2024	
VERIFICACIÓN	Pk2jmJDVJQXVSF7B6ESWF6FEMYA9VL	PÁG. 3031/3958	



- ASIGNADO EN SIGPAC:PR
 Recinto:23-039-013-00006-00064 Cultivo:62000 PASTOS PERMANENTES DE 5 O MAS AÑOS-SIN VARIEDAD Secano USO
 ASIGNADO EN SIGPAC:PR
 Recinto:23-039-013-00006-00062 Cultivo:62000 PASTOS PERMANENTES DE 5 O MAS AÑOS-SIN VARIEDAD Secano USO
 ASIGNADO EN SIGPAC:PR
 Recinto:23-039-013-00006-00052 Cultivo:62000 PASTOS PERMANENTES DE 5 O MAS AÑOS-SIN VARIEDAD Secano USO
 ASIGNADO EN SIGPAC:PS
- 3795 Recinto declarado con una situación de riesgo de abandono.
 Recinto:23-039-013-00006-00069 Cultivo: -
 Recinto:23-039-013-00006-00052 Cultivo: -
- 86122 Recinto superficie forrajera que realiza la actividad de producción de pastoreo y no declara el o los códigos del Registro de Explotaciones Ganaderas de Andalucía, REGA.
 Recinto:23-039-013-00006-00069 Cultivo:62000 PASTOS PERMANENTES DE 5 O MAS AÑOS-SIN VARIEDAD Secano
 Recinto:23-039-013-00006-00064 Cultivo:62000 PASTOS PERMANENTES DE 5 O MAS AÑOS-SIN VARIEDAD Secano
 Recinto:23-039-013-00006-00062 Cultivo:62000 PASTOS PERMANENTES DE 5 O MAS AÑOS-SIN VARIEDAD Secano
 Recinto:23-039-013-00006-00052 Cultivo:62000 PASTOS PERMANENTES DE 5 O MAS AÑOS-SIN VARIEDAD Secano
- 86124 Recinto de forrajera para Cálculo de Carga Ganadera que No pertenece a Explotación.
 Recinto:23-039-013-00006-00069 Cultivo:62000 PASTOS PERMANENTES DE 5 O MAS AÑOS-SIN VARIEDAD Secano
 Recinto:23-039-013-00006-00064 Cultivo:62000 PASTOS PERMANENTES DE 5 O MAS AÑOS-SIN VARIEDAD Secano
 Recinto:23-039-013-00006-00062 Cultivo:62000 PASTOS PERMANENTES DE 5 O MAS AÑOS-SIN VARIEDAD Secano
 Recinto:23-039-013-00006-00052 Cultivo:62000 PASTOS PERMANENTES DE 5 O MAS AÑOS-SIN VARIEDAD Secano
- 86128 Recinto de Forrajeras que no ha contabilizado para Carga Ganadera por no tener una explotación válida para el cálculo de la Carga Ganadera
 Recinto:23-039-013-00006-00069 Cultivo:62 PASTOS PERMANENTES DE 5 O MAS AÑOS-
 Recinto:23-039-013-00006-00064 Cultivo:62 PASTOS PERMANENTES DE 5 O MAS AÑOS-
 Recinto:23-039-013-00006-00062 Cultivo:62 PASTOS PERMANENTES DE 5 O MAS AÑOS-
 Recinto:23-039-013-00006-00052 Cultivo:62 PASTOS PERMANENTES DE 5 O MAS AÑOS-
- 86132 Recinto superficie forrajera que no realiza la actividad de producción de pastoreo.
 Recinto:23-039-014-10002-00003 Cultivo:20000 BARBECHO TRADICIONAL-SIN VARIEDAD Secano
 Recinto:23-039-013-09502-00048 Cultivo:20000 BARBECHO TRADICIONAL-SIN VARIEDAD Secano
 Recinto:23-039-013-09502-00017 Cultivo:20000 BARBECHO TRADICIONAL-SIN VARIEDAD Secano
 Recinto:23-039-013-09502-00005 Cultivo:20000 BARBECHO TRADICIONAL-SIN VARIEDAD Secano
 Recinto:23-039-013-09502-00004 Cultivo:20000 BARBECHO TRADICIONAL-SIN VARIEDAD Secano
 Recinto:23-039-013-00006-00013 Cultivo:20000 BARBECHO TRADICIONAL-SIN VARIEDAD Secano
 Recinto:23-039-013-00006-00069 Cultivo:62000 PASTOS PERMANENTES DE 5 O MAS AÑOS-SIN VARIEDAD Secano
 Recinto:23-039-013-00006-00064 Cultivo:62000 PASTOS PERMANENTES DE 5 O MAS AÑOS-SIN VARIEDAD Secano
 Recinto:23-039-013-00006-00062 Cultivo:62000 PASTOS PERMANENTES DE 5 O MAS AÑOS-SIN VARIEDAD Secano
 Recinto:23-039-013-00006-00004 Cultivo:20000 BARBECHO TRADICIONAL-SIN VARIEDAD Secano
 Recinto:23-039-013-00006-00052 Cultivo:62000 PASTOS PERMANENTES DE 5 O MAS AÑOS-SIN VARIEDAD Secano
 Recinto:23-039-013-00006-00048 Cultivo:20000 BARBECHO TRADICIONAL-SIN VARIEDAD Secano
 Recinto:23-039-013-00006-00004 Cultivo:20000 BARBECHO TRADICIONAL-SIN VARIEDAD Secano
 Recinto:23-039-013-00006-00013 Cultivo:20000 BARBECHO TRADICIONAL-SIN VARIEDAD Secano
 Recinto:23-039-013-00006-00013 Cultivo:20000 BARBECHO TRADICIONAL-SIN VARIEDAD Secano

(1) Con incidencias que retienen pago o deniegan el expediente.

(2) Se calcula sobre superficie declarada admisible.

(3) Aplicación del artículo 16 bis del RD 147/2023.

(4) Expediente con algunos recintos de pastos permanentes ubicados en espacios protegidos donde la carga ganadera mínima será 0,1 UGM/ha.

Puede verificar la integridad de una copia de este documento mediante la lectura del código QR adjunto o mediante el acceso a la dirección <https://ws050.juntadeandalucia.es/verificarFirma> indicando el código de VERIFICACIÓN

FIRMADO POR	RAQUEL MARIA ESPIN CRESPO	17/10/2024	
VERIFICACIÓN	Pk2jmJDVJQXVSF7B6ESWF6FEMYA9VL	PÁG. 3032/3958	



APELLIDOS Y NOMBRE / RAZÓN SOCIAL

MOYA AGUILAR RAUL

NIF

****2451*

EXPEDIENTE

1171773

RESOLUCIÓN

DENEGACIÓN DE LA AYUDA

DATOS DE MANTENIMIENTO UNIDADES

GRUPO DE PAGO

ZONAS DE LIMITACIONES NATURALES

**Sup. Dec.
Admisible**

0,00

**Sup.
Resuelta**

0,00

Sobredecl.

0,00

% Sobredecl.

0,00

RESUMEN DE PAGOS

IMPORTE (Euros)

	RESUELTO	FEADER	MAPA	CAPADR
A pagar	0,00	0,00	0,00	0,00

APLICACIÓN DE REDUCCIONES Y PENALIZACIONES (%)

Crterios de subvencionabilidad (1)	Presentación tardía	Omisión declaración	Condicionalidad
100,00	0,00	0,00	0,00

IMPORTE (Euros)

Calculado(2)	Reducción	Penalización	Reducción Penalización (3)	Penalización adicional	Resuelto	FEADER	MAPA	CAPADR
0,00 €	0,00 €	0,00 €	0,00 €	0,00 €	0,00 €	0,00 €	0,00 €	0,00 €
Importe Unitario:	54,00 €	Nuevo Importe Unitario:	0,00 €					

RECINTOS PROPUESTOS

REF.	REFERENCIA SIGPAC	CULTIVO	S/R	USO SIGPAC	Sup. Dec. admisible	Sup. Campo	Sup. Determ.	Sup. Resuelta
-1495005	23-085-002-00140-0002	OLIVAR	R		0,15		0,15	0,15
-1013072	23-085-002-00260-0001	OLIVAR	R		0,24		0,24	0,24
-1013071	23-085-001-00214-0001	OLIVAR	R		0,30		0,30	0,30
1700000005181282	23-085-001-00230-0001	ALMENDROS	R		0,35		0,35	0,35
1700000005181283	23-085-001-00045-0001	ALMENDROS	R		0,44		0,44	0,44
1700000005181284	23-085-002-00273-0001	OLIVAR	R		0,03		0,03	0,03
1700000005181287	23-085-016-00030-0001	OLIVAR	S		1,20		1,20	1,20
1700000005181289	23-085-001-00213-0001	TRIGO DURO	R		0,63		0,63	0,63
1700000005181293	23-085-001-00045-0002	OLIVAR	R		0,06		0,06	0,06

INCIDENCIAS

INCIDENCIA DESCRIPCIÓN

2454	Solicitante de intervención 6613 cuyo regimen de afiliación a la SS no es ni el sistema especial agrario(cuenta ajena) ni autonomo con actividad agraria.
74018	Productor que no es agricultor a titulo principal, según los datos del ejercicio fiscal n-1 y seguridad socia.
74053	Importe inferior a 100 Euros

(1) Con incidencias que retienen pago o deniegan el expediente.

(2) Se calcula sobre superficie declarada admisible.

(3) Aplicación del artículo 16 bis del RD 147/2023.

(4) Expediente con algunos recintos de pastos permanentes ubicados en espacios protegidos donde la carga ganadera mínima será 0,1 UGM/ha.

Puede verificar la integridad de una copia de este documento mediante la lectura del código QR adjunto o mediante el acceso a la dirección <https://ws050.juntadeandalucia.es/verificarFirma> indicando el código de VERIFICACIÓN

FIRMADO POR

RAQUEL MARIA ESPIN CRESPO

17/10/2024

VERIFICACIÓN

Pk2jmJDVJQXVSF7B6ESWF6FEMYA9VL

PÁG. 3033/3958





APELLIDOS Y NOMBRE / RAZÓN SOCIAL

MOYA BARRANCO ALICIA SIDONIA

NIF

***9302*

EXPEDIENTE

1250368

RESOLUCIÓN

DENEGACIÓN DE LA AYUDA

DATOS DE MANTENIMIENTO UNIDADES

GRUPO DE PAGO

ZONAS DE LIMITACIONES NATURALES

**Sup. Dec.
Admisible**

0,00

**Sup.
Resuelta**

0,00

Sobredecl.

0,00

% Sobredecl.

0,00

RESUMEN DE PAGOS

	IMPORTE (Euros)			
	RESUELTO	FEADER	MAPA	CAPADR
A pagar	0,00	0,00	0,00	0,00

APLICACIÓN DE REDUCCIONES Y PENALIZACIONES (%)

Crterios de subvencionabilidad (1)	Presentación tardía	Omisión declaración	Condicionidad
100,00	0,00	0,00	0,00

IMPORTE (Euros)

Calculado(2)	Reducción	Penalización	Reducción Penalización (3)	Penalización adicional	Resuelto	FEADER	MAPA	CAPADR
0,00 €	0,00 €	0,00 €	0,00 €	0,00 €	0,00 €	0,00 €	0,00 €	0,00 €
Importe Unitario:	54,00 €	Nuevo Importe Unitario:	0,00 €					

(1) Con incidencias que retienen pago o deniegan el expediente.

(2) Se calcula sobre superficie declarada admisible.

(3) Aplicación del artículo 16 bis del RD 147/2023.

(4) Expediente con algunos recintos de pastos permanentes ubicados en espacios protegidos donde la carga ganadera mínima será 0,1 UGM/ha.

Puede verificar la integridad de una copia de este documento mediante la lectura del código QR adjunto o mediante el acceso a la dirección <https://ws050.juntadeandalucia.es/verificarFirma> indicando el código de VERIFICACIÓN

FIRMADO POR	RAQUEL MARIA ESPIN CRESPO	17/10/2024	
VERIFICACIÓN	Pk2jmJDVJQXVSF7B6ESWF6FEMYA9VL	PÁG. 3034/3958	



INCIDENCIAS

INCIDENCIA DESCRIPCIÓN

219	Superficie bruta de cruce en un recinto en una misma solicitud supera superficie total que el SIGPAC establece para él. Recinto:23-002-002-00447-00001 Cultivo:279000 ESPÁRRAGOS-SIN VARIEDAD Secano Suma de superficies declaradas para este recinto por el solicitante (Áreas):117 Superficie SIGPAC total para el recinto (Áreas):116 Exceso de superficie declarada (Hectáreas):0,01
74051	Solicitante de intervención 6613, que no declara ningun recinto en zona desfavorecida.
74053	Importe inferior a 100 Euros
86021	Verifica que determinados recintos declarados por el expte para la operación, no se corresponde con la ZONA DESFAVORECIDA. Y no ha sido solicitada la operación análoga o correspondiente. Recinto:18-137-039-00014-00001 Cultivo:101010 OLIVAR-PICUAL Secano Operación correcta del recinto:6613.1 Recinto:18-137-039-00015-00001 Cultivo:101010 OLIVAR-PICUAL Secano Operación correcta del recinto:6613.1 Recinto:18-139-002-00257-00001 Cultivo:101010 OLIVAR-PICUAL Secano Operación correcta del recinto:6613.1 Recinto:23-002-002-00428-00001 Cultivo:101010 OLIVAR-PICUAL Secano Operación correcta del recinto:6613.1 Recinto:23-002-002-00439-00001 Cultivo:279000 ESPÁRRAGOS-SIN VARIEDAD Secano Operación correcta del recinto:6613.1 Recinto:23-002-002-00440-00001 Cultivo:101010 OLIVAR-PICUAL Secano Operación correcta del recinto:6613.1 Recinto:23-002-002-00440-00003 Cultivo:279000 ESPÁRRAGOS-SIN VARIEDAD Secano Operación correcta del recinto:6613.1 Recinto:23-002-002-00440-00005 Cultivo:279000 ESPÁRRAGOS-SIN VARIEDAD Secano Operación correcta del recinto:6613.1 Recinto:23-002-002-00441-00001 Cultivo:101010 OLIVAR-PICUAL Secano Operación correcta del recinto:6613.1 Recinto:23-002-002-00441-00002 Cultivo:279000 ESPÁRRAGOS-SIN VARIEDAD Secano Operación correcta del recinto:6613.1 Recinto:23-002-002-00447-00001 Cultivo:279000 ESPÁRRAGOS-SIN VARIEDAD Secano Operación correcta del recinto:6613.1 Recinto:23-002-002-00448-00001 Cultivo:110269 CEREZOS-LAMBERT Secano Operación correcta del recinto:6613.1 Recinto:23-002-002-00448-00003 Cultivo:279000 ESPÁRRAGOS-SIN VARIEDAD Secano Operación correcta del recinto:6613.1 Recinto:23-002-002-00474-00002 Cultivo:101010 OLIVAR-PICUAL Secano Operación correcta del recinto:6613.1 Recinto:23-002-074-00010-00001 Cultivo:101010 OLIVAR-PICUAL Secano Operación correcta del recinto:6613.1 Recinto:23-002-074-00032-00001 Cultivo:101010 OLIVAR-PICUAL Secano Operación correcta del recinto:6613.1 Recinto:23-033-003-00286-00002 Cultivo:101010 OLIVAR-PICUAL Secano Operación correcta del recinto:6613.1 Recinto:23-033-003-00286-00004 Cultivo:101010 OLIVAR-PICUAL Secano Operación correcta del recinto:6613.1 Recinto:23-033-003-00286-00005 Cultivo:101010 OLIVAR-PICUAL Secano Operación correcta del recinto:6613.1 Recinto:23-033-003-00493-00001 Cultivo:101010 OLIVAR-PICUAL Secano Operación correcta del recinto:6613.1 Recinto:23-033-003-00494-00003 Cultivo:101010 OLIVAR-PICUAL Secano Operación correcta del recinto:6613.1 Recinto:23-033-004-00370-00001 Cultivo:101010 OLIVAR-PICUAL Secano Operación correcta del recinto:6613.1 Recinto:23-033-004-00373-00001 Cultivo:101010 OLIVAR-PICUAL Secano Operación correcta del recinto:6613.1 Recinto:23-033-004-00804-00001 Cultivo:101010 OLIVAR-PICUAL Secano Operación correcta del recinto:6613.1 Recinto:23-033-004-00813-00001 Cultivo:101010 OLIVAR-PICUAL Secano Operación correcta del recinto:6613.1 Recinto:23-033-004-00814-00002 Cultivo:101010 OLIVAR-PICUAL Secano Operación correcta del recinto:6613.1 Recinto:23-033-004-09003-00002 Cultivo:101010 OLIVAR-PICUAL Secano Operación correcta del recinto:6613.1 Recinto:23-033-004-09025-00003 Cultivo:101010 OLIVAR-PICUAL Secano Operación correcta del recinto:6613.1 Recinto:23-064-005-00171-00002 Cultivo:101010 OLIVAR-PICUAL Secano Operación correcta del recinto:6613.1 Recinto:23-093-012-00038-00001 Cultivo:101010 OLIVAR-PICUAL Secano Operación correcta del recinto:6613.1

(1) Con incidencias que retienen pago o deniegan el expediente.

(2) Se calcula sobre superficie declarada admisible.

(3) Aplicación del artículo 16 bis del RD 147/2023.

(4) Expediente con algunos recintos de pastos permanentes ubicados en espacios protegidos donde la carga ganadera mínima será 0,1 UGM/ha.

Puede verificar la integridad de una copia de este documento mediante la lectura del código QR adjunto o mediante el acceso a la dirección <https://ws050.juntadeandalucia.es/verificarFirma> indicando el código de VERIFICACIÓN

FIRMADO POR	RAQUEL MARIA ESPIN CRESPO	17/10/2024	
VERIFICACIÓN	Pk2jmJDVJQXVSF7B6ESWF6FEMYA9VL	PÁG. 3035/3958	



APELLIDOS Y NOMBRE / RAZÓN SOCIAL

MOYA JIMENEZ ROSA MARIA

NIF

***6027*

EXPEDIENTE

1248419

RESOLUCIÓN

DENEGACIÓN DE LA AYUDA

DATOS DE MANTENIMIENTO UNIDADES

GRUPO DE PAGO

ZONAS DE LIMITACIONES NATURALES

**Sup. Dec.
Admisible**

0,00

**Sup.
Resuelta**

0,00

Sobredecl.

0,00

% Sobredecl.

0,00

RESUMEN DE PAGOS

	IMPORTE (Euros)			
	RESUELTO	FEADER	MAPA	CAPADR
A pagar	0,00	0,00	0,00	0,00

APLICACIÓN DE REDUCCIONES Y PENALIZACIONES (%)

Crterios de subvencionabilidad (1)	Presentación tardía	Omisión declaración	Condicionalidad
100,00	0,00	0,00	0,00

IMPORTE (Euros)

Calculado(2)	Reducción	Penalización	Reducción Penalización (3)	Penalización adicional	Resuelto	FEADER	MAPA	CAPADR
0,00 €	0,00 €	0,00 €	0,00 €	0,00 €	0,00 €	0,00 €	0,00 €	0,00 €
Importe Unitario:	54,00 €	Nuevo Importe Unitario:	0,00 €					

RECINTOS PROPUESTOS

REF.	REFERENCIA SIGPAC	CULTIVO	S/R	USO SIGPAC	Sup. Dec. admisible	Sup. Campo	Sup. Determ.	Sup. Resuelta
170000006423636	23-003-041-00700-0001	OLIVAR	S		0,01		0,01	0,01
170000006423637	23-003-041-00700-0001	OLIVAR	S		0,01		0,01	0,01
170000006423638	23-003-041-00702-0001	OLIVAR	S		0,04		0,04	0,04
170000006423639	23-003-041-00703-0001	OLIVAR	S		0,73		0,73	0,73
170000006423640	23-003-041-00704-0001	OLIVAR	S		0,42		0,42	0,42
170000006423641	23-003-041-00707-0001	OLIVAR	S		0,90		0,90	0,90
170000006423642	23-003-041-00722-0004	OLIVAR	S		0,01		0,01	0,01
170000006423647	23-003-041-00708-0001	OLIVAR	S		0,02		0,02	0,02

INCIDENCIAS

INCIDENCIA DESCRIPCIÓN

2454	Solicitante de intervención 6613 cuyo regimen de afiliacion a la SS no es ni el sistema especial agrario(cuenta ajena) ni autonomo con actividad agraria.
74018	Productor que no es agricultor a título principal, según los datos del ejercicio fiscal n-1 y seguridad socia.
74053	Importe inferior a 100 Euros

(1) Con incidencias que retienen pago o deniegan el expediente.

(2) Se calcula sobre superficie declarada admisible.

(3) Aplicación del artículo 16 bis del RD 147/2023.

(4) Expediente con algunos recintos de pastos permanentes ubicados en espacios protegidos donde la carga ganadera mínima será 0,1 UGM/ha.

Puede verificar la integridad de una copia de este documento mediante la lectura del código QR adjunto o mediante el acceso a la dirección <https://ws050.juntadeandalucia.es/verificarFirma> indicando el código de VERIFICACIÓN

FIRMADO POR

RAQUEL MARIA ESPIN CRESPO

17/10/2024

VERIFICACIÓN

Pk2jmJDVJQXVSF7B6ESWF6FEMYA9VL

PÁG. 3036/3958





APELLIDOS Y NOMBRE / RAZÓN SOCIAL

MOYA MOLINA GREGORIO JESUS

NIF

***6018*

EXPEDIENTE

1174787

RESOLUCIÓN

DENEGACIÓN DE LA AYUDA

DATOS DE MANTENIMIENTO UNIDADES

GRUPO DE PAGO

ZONAS DE LIMITACIONES NATURALES

**Sup. Dec.
Admisible**

0,00

**Sup.
Resuelta**

0,00

Sobredecl.

0,00

% Sobredecl.

0,00

RESUMEN DE PAGOS

	IMPORTE (Euros)			
	RESUELTO	FEADER	MAPA	CAPADR
A pagar	0,00	0,00	0,00	0,00

APLICACIÓN DE REDUCCIONES Y PENALIZACIONES (%)

Criterios de subvencionabilidad (1)	Presentación tardía	Omisión declaración	Condicionabilidad
100,00	0,00	0,00	0,00

IMPORTE (Euros)

Calculado(2)	Reducción	Penalización	Reducción Penalización (3)	Penalización adicional	Resuelto	FEADER	MAPA	CAPADR
0,00 €	0,00 €	0,00 €	0,00 €	0,00 €	0,00 €	0,00 €	0,00 €	0,00 €
Importe Unitario:	54,00 €	Nuevo Importe Unitario:	0,00 €					

INCIDENCIAS

INCIDENCIA DESCRIPCIÓN

- 74051 Solicitante de intervención 6613, que no declara ningun recinto en zona desfavorecida.
- 74053 Importe inferior a 100 Euros
- 86021 Verifica que determinados recintos declarados por el expte para la operación, no se corresponde con la ZONA DESFAVORECIDA. Y no ha sido solicitada la operación análoga o correspondiente.
Recinto:23-900-003-00047-00004 Cultivo:101010 OLIVAR-PICUAL Regadío Operación correcta del recinto:6613.1

(1) Con incidencias que retienen pago o deniegan el expediente.

(2) Se calcula sobre superficie declarada admisible.

(3) Aplicación del artículo 16 bis del RD 147/2023.

(4) Expediente con algunos recintos de pastos permanentes ubicados en espacios protegidos donde la carga ganadera mínima será 0,1 UGM/ha.

Puede verificar la integridad de una copia de este documento mediante la lectura del código QR adjunto o mediante el acceso a la dirección <https://ws050.juntadeandalucia.es/verificarFirma> indicando el código de VERIFICACIÓN

FIRMADO POR	RAQUEL MARIA ESPIN CRESPO	17/10/2024	
VERIFICACIÓN	Pk2jmJDVJQXVSF7B6ESWF6FEMYA9VL	PÁG. 3037/3958	



APELLIDOS Y NOMBRE / RAZÓN SOCIAL

MOYA PARRADO EMILIA

NIF

***8444*

EXPEDIENTE

1096809

RESOLUCIÓN

DENEGACIÓN DE LA AYUDA

DATOS DE MANTENIMIENTO UNIDADES

GRUPO DE PAGO

ZONAS DE LIMITACIONES NATURALES

**Sup. Dec.
Admisible**

0,00

**Sup.
Resuelta**

0,00

Sobredecl.

0,00

% Sobredecl.

0,00

RESUMEN DE PAGOS

	IMPORTE (Euros)			
	RESUELTO	FEADER	MAPA	CAPADR
A pagar	0,00	0,00	0,00	0,00

APLICACIÓN DE REDUCCIONES Y PENALIZACIONES (%)

Crterios de subvencionabilidad (1)	Presentación tardía	Omisión declaración	Condicionalidad
100,00	0,00	0,00	0,00

IMPORTE (Euros)

Calculado(2)	Reducción	Penalización	Reducción Penalización (3)	Penalización adicional	Resuelto	FEADER	MAPA	CAPADR
0,00 €	0,00 €	0,00 €	0,00 €	0,00 €	0,00 €	0,00 €	0,00 €	0,00 €
Importe Unitario:	54,00 €	Nuevo Importe Unitario:	0,00 €					

RECINTOS PROPUESTOS

REF.	REFERENCIA SIGPAC	CULTIVO	S/R	USO SIGPAC	Sup. Dec. admisible	Sup. Campo	Sup. Determ.	Sup. Resuelta
-1380771	23-003-037-00356-0001	OLIVAR	S		1,11		1,11	1,11
1700000006742451	23-003-033-00300-0001	OLIVAR	R		0,01		0,01	0,01
1700000006742452	23-003-037-00135-0001	OLIVAR	S		0,67		0,67	0,67
1700000006742453	23-003-037-00136-0001	OLIVAR	S		0,01		0,01	0,01
1700000006742454	23-003-033-00301-0001	OLIVAR	S		1,42		1,42	1,42
1700000006742455	23-003-035-00144-0001	OLIVAR	S		0,05		0,05	0,05
1700000006742456	23-003-035-00163-0001	OLIVAR	S		2,66		2,66	2,66
1700000006742457	23-003-035-00166-0001	OLIVAR	S		0,01		0,01	0,01
1700000006742459	23-003-035-00072-0001	OLIVAR	S		0,24		0,24	0,24
1700000006742460	23-003-035-00073-0002	OLIVAR	S		0,01		0,01	0,01

INCIDENCIAS

INCIDENCIA DESCRIPCIÓN

2454	Solicitante de intervención 6613 cuyo regimen de afiliación a la SS no es ni el sistema especial agrario(cuenta ajena) ni autonomo con actividad agraria.
74018	Productor que no es agricultor a título principal, según los datos del ejercicio fiscal n-1 y seguridad socia.
74053	Importe inferior a 100 Euros

(1) Con incidencias que retienen pago o deniegan el expediente.

(2) Se calcula sobre superficie declarada admisible.

(3) Aplicación del artículo 16 bis del RD 147/2023.

(4) Expediente con algunos recintos de pastos permanentes ubicados en espacios protegidos donde la carga ganadera mínima será 0,1 UGM/ha.

Puede verificar la integridad de una copia de este documento mediante la lectura del código QR adjunto o mediante el acceso a la dirección <https://ws050.juntadeandalucia.es/verificarFirma> indicando el código de VERIFICACIÓN

FIRMADO POR

RAQUEL MARIA ESPIN CRESPO

17/10/2024

VERIFICACIÓN

Pk2jmJDVJQXVSF7B6ESWF6FEMYA9VL

PÁG. 3038/3958





APELLIDOS Y NOMBRE / RAZÓN SOCIAL

MOYA PARRADO MARIA AMPARO

NIF

***0372*

EXPEDIENTE

1072675

RESOLUCIÓN

DENEGACIÓN DE LA AYUDA

DATOS DE MANTENIMIENTO UNIDADES

GRUPO DE PAGO

ZONAS DE LIMITACIONES NATURALES

**Sup. Dec.
Admisible**

0,00

**Sup.
Resuelta**

0,00

Sobredecl.

0,00

% Sobredecl.

0,00

RESUMEN DE PAGOS

	IMPORTE (Euros)			
	RESUELTO	FEADER	MAPA	CAPADR
A pagar	0,00	0,00	0,00	0,00

APLICACIÓN DE REDUCCIONES Y PENALIZACIONES (%)

Crterios de subvencionabilidad (1)	Presentación tardía	Omisión declaración	Condicionalidad
100,00	0,00	0,00	0,00

IMPORTE (Euros)

Calculado(2)	Reducción	Penalización	Reducción Penalización (3)	Penalización adicional	Resuelto	FEADER	MAPA	CAPADR
0,00 €	0,00 €	0,00 €	0,00 €	0,00 €	0,00 €	0,00 €	0,00 €	0,00 €
Importe Unitario:	54,00 €	Nuevo Importe Unitario:	0,00 €					

RECINTOS PROPUESTOS

REF.	REFERENCIA SIGPAC	CULTIVO	S/R	USO SIGPAC	Sup. Dec. admisible	Sup. Campo	Sup. Determ.	Sup. Resuelta
-1299358	23-003-037-00355-0001	OLIVAR	S		3,76		3,76	3,76
-1299357	23-003-037-00355-0001	OLIVAR	S		0,02		0,02	0,02
-1299356	23-003-037-00355-0001	OLIVAR	S		0,07		0,07	0,07
1700000005696232	23-003-036-00129-0001	OLIVAR	S		0,08		0,08	0,08
1700000005696233	23-003-036-00130-0003	OLIVAR	S		1,25		1,25	1,25
1700000005696234	23-003-036-00135-0002	OLIVAR	S		0,02		0,02	0,02
1700000005696235	23-003-036-00130-0004	OLIVAR	S		0,05		0,05	0,05
1700000005696236	23-003-037-00121-0003	OLIVAR	S		0,05		0,05	0,05
1700000005696237	23-003-037-00127-0004	OLIVAR	S		0,03		0,03	0,03
1700000005696238	23-003-037-00128-0001	OLIVAR	S		2,30		2,30	2,30

INCIDENCIAS

INCIDENCIA DESCRIPCIÓN

2454	Solicitante de intervención 6613 cuyo regimen de afiliación a la SS no es ni el sistema especial agrario(cuenta ajena) ni autonomo con actividad agraria.
74018	Productor que no es agricultor a título principal, según los datos del ejercicio fiscal n-1 y seguridad socia.
74053	Importe inferior a 100 Euros

(1) Con incidencias que retienen pago o deniegan el expediente.

(2) Se calcula sobre superficie declarada admisible.

(3) Aplicación del artículo 16 bis del RD 147/2023.

(4) Expediente con algunos recintos de pastos permanentes ubicados en espacios protegidos donde la carga ganadera mínima será 0,1 UGM/ha.

Puede verificar la integridad de una copia de este documento mediante la lectura del código QR adjunto o mediante el acceso a la dirección <https://ws050.juntadeandalucia.es/verificarFirma> indicando el código de VERIFICACIÓN

FIRMADO POR	RAQUEL MARIA ESPIN CRESPO	17/10/2024	
VERIFICACIÓN	Pk2jmJDVJQXVSF7B6ESWF6FEMYA9VL	PÁG. 3039/3958	



APELLIDOS Y NOMBRE / RAZÓN SOCIAL

MOYA PARRADO MARIA ENCARNACION

NIF

***0371*

EXPEDIENTE

1082429

RESOLUCIÓN

DENEGACIÓN DE LA AYUDA

DATOS DE MANTENIMIENTO UNIDADES

GRUPO DE PAGO

ZONAS DE LIMITACIONES NATURALES

**Sup. Dec.
Admisible**

0,00

**Sup.
Resuelta**

0,00

Sobredecl.

0,00

% Sobredecl.

0,00

RESUMEN DE PAGOS

IMPORTE (Euros)

	RESUELTO	FEADER	MAPA	CAPADR
A pagar	0,00	0,00	0,00	0,00

APLICACIÓN DE REDUCCIONES Y PENALIZACIONES (%)

Crterios de subvencionabilidad (1)	Presentación tardía	Omisión declaración	Condicionalidad
100,00	0,00	0,00	0,00

IMPORTE (Euros)

Calculado(2)	Reducción	Penalización	Reducción Penalización (3)	Penalización adicional	Resuelto	FEADER	MAPA	CAPADR
0,00 €	0,00 €	0,00 €	0,00 €	0,00 €	0,00 €	0,00 €	0,00 €	0,00 €
Importe Unitario:	54,00 €	Nuevo Importe Unitario:	0,00 €					

RECINTOS PROPUESTOS

REF.	REFERENCIA SIGPAC	CULTIVO	S/R	USO SIGPAC	Sup. Dec. admisible	Sup. Campo	Sup. Determ.	Sup. Resuelta
170000005471105	23-003-035-00001-0002	OLIVAR	S		0,04		0,04	0,04
1700000005471106	23-003-035-00002-0002	OLIVAR	S		0,65		0,65	0,65
1700000005471107	23-003-035-00004-0001	OLIVAR	S		0,02		0,02	0,02
1700000005471108	23-003-035-00081-0001	OLIVAR	S		0,03		0,03	0,03
1700000005471109	23-003-035-00082-0001	OLIVAR	S		0,05		0,05	0,05
1700000005471110	23-003-035-00093-0001	OLIVAR	S		3,72		3,72	3,72
1700000005471111	23-003-036-00160-0002	OLIVAR	S		0,01		0,01	0,01
1700000005471113	23-003-036-00161-0002	OLIVAR	S		1,05		1,05	1,05
1700000005471114	23-003-036-00162-0001	OLIVAR	S		0,36		0,36	0,36
1700000005471115	23-003-037-00128-0001	OLIVAR	S		2,48		2,48	2,48
1700000005471116	23-003-037-00129-0001	OLIVAR	S		0,02		0,02	0,02

INCIDENCIAS

INCIDENCIA DESCRIPCIÓN

2454	Solicitante de intervención 6613 cuyo regimen de afiliacion a la SS no es ni el sistema especial agrario(cuenta ajena) ni autonomo con actividad agraria.
74018	Productor que no es agricultor a título principal, según los datos del ejercicio fiscal n-1 y seguridad socia.
74053	Importe inferior a 100 Euros

(1) Con incidencias que retienen pago o deniegan el expediente.

(2) Se calcula sobre superficie declarada admisible.

(3) Aplicación del artículo 16 bis del RD 147/2023.

(4) Expediente con algunos recintos de pastos permanentes ubicados en espacios protegidos donde la carga ganadera mínima será 0,1 UGM/ha.

Puede verificar la integridad de una copia de este documento mediante la lectura del código QR adjunto o mediante el acceso a la dirección <https://ws050.juntadeandalucia.es/verificarFirma> indicando el código de VERIFICACIÓN

FIRMADO POR

RAQUEL MARIA ESPIN CRESPO

17/10/2024

VERIFICACIÓN

Pk2jmJDVJQXVSF7B6ESWF6FEMYA9VL

PÁG. 3040/3958





APELLIDOS Y NOMBRE / RAZÓN SOCIAL

MOYA VALENZUELA FERNANDO

NIF

****7148*

EXPEDIENTE

1215929

RESOLUCIÓN

DENEGACIÓN DE LA AYUDA

DATOS DE MANTENIMIENTO UNIDADES

GRUPO DE PAGO

ZONAS DE LIMITACIONES NATURALES

**Sup. Dec.
Admisible**

1,13

**Sup.
Resuelta**

1,13

Sobredecl.

0,00

% Sobredecl.

0,00

RESUMEN DE PAGOS

	IMPORTE (Euros)			
	RESUELTO	FEADER	MAPA	CAPADR
A pagar	0,00	0,00	0,00	0,00

APLICACIÓN DE REDUCCIONES Y PENALIZACIONES (%)

Crterios de subvencionabilidad (1)	Presentación tardía	Omisión declaración	Condicionalidad
100,00	0,00	0,00	0,00

IMPORTE (Euros)

Calculado(2)	Reducción	Penalización	Reducción Penalización (3)	Penalización adicional	Resuelto	FEADER	MAPA	CAPADR
61,02 €	0,00 €	0,00 €	0,00 €	0,00 €	0,00 €	0,00 €	0,00 €	0,00 €
Importe Unitario:	54,00 €	Nuevo Importe Unitario:	54,00 €					

RECINTOS PROPUESTOS

REF.	REFERENCIA SIGPAC	CULTIVO	S/R	USO SIGPAC	Sup. Dec. admisible	Sup. Campo	Sup. Determ.	Sup. Resuelta
170000005581721	23-009-039-00203-0001	OLIVAR	R		1,13		1,13	1,13

INCIDENCIAS

INCIDENCIA DESCRIPCIÓN

74053 Importe inferior a 100 Euros

(1) Con incidencias que retienen pago o deniegan el expediente.

(2) Se calcula sobre superficie declarada admisible.

(3) Aplicación del artículo 16 bis del RD 147/2023.

(4) Expediente con algunos recintos de pastos permanentes ubicados en espacios protegidos donde la carga ganadera mínima será 0,1 UGM/ha.

Puede verificar la integridad de una copia de este documento mediante la lectura del código QR adjunto o mediante el acceso a la dirección <https://ws050.juntadeandalucia.es/verificarFirma> indicando el código de VERIFICACIÓN

FIRMADO POR	RAQUEL MARIA ESPIN CRESPO	17/10/2024	
VERIFICACIÓN	Pk2jmJDVJQXVSF7B6ESWF6FEMYA9VL	PÁG. 3041/3958	



APELLIDOS Y NOMBRE / RAZÓN SOCIAL

MUNUERA GUTIERREZ JOSE

NIF

****3944*

EXPEDIENTE

1096581

RESOLUCIÓN

DENEGACIÓN DE LA AYUDA

DATOS DE MANTENIMIENTO UNIDADES

GRUPO DE PAGO

ZONAS DE LIMITACIONES NATURALES

**Sup. Dec.
Admisible**

0,00

**Sup.
Resuelta**

0,00

Sobredecl.

0,00

% Sobredecl.

0,00

RESUMEN DE PAGOS

IMPORTE (Euros)

	RESUELTO	FEADER	MAPA	CAPADR
A pagar	0,00	0,00	0,00	0,00

APLICACIÓN DE REDUCCIONES Y PENALIZACIONES (%)

Criterios de subvencionabilidad (1)	Presentación tardía	Omisión declaración	Condicionalidad
100,00	0,00	0,00	0,00

IMPORTE (Euros)

Calculado(2)	Reducción	Penalización	Reducción Penalización (3)	Penalización adicional	Resuelto	FEADER	MAPA	CAPADR
0,00 €	0,00 €	0,00 €	0,00 €	0,00 €	0,00 €	0,00 €	0,00 €	0,00 €
Importe Unitario:	54,00 €	Nuevo Importe Unitario:	0,00 €					

RECINTOS PROPUESTOS

REF.	REFERENCIA SIGPAC	CULTIVO	S/R	USO SIGPAC	Sup. Dec. admisible	Sup. Campo	Sup. Determ.	Sup. Resuelta
-1222439	23-096-007-00233-0001	OLIVAR	S		0,65		0,65	0,65
1700000006479861	23-096-007-00234-0002	OLIVAR	S		3,12		3,12	3,12

INCIDENCIAS

INCIDENCIA DESCRIPCIÓN

2454	Solicitante de intervención 6613 cuyo regimen de afiliación a la SS no es ni el sistema especial agrario(cuenta ajena) ni autonomo con actividad agraria.
74018	Productor que no es agricultor a título principal, según los datos del ejercicio fiscal n-1 y seguridad socia.
74053	Importe inferior a 100 Euros

(1) Con incidencias que retienen pago o deniegan el expediente.

(2) Se calcula sobre superficie declarada admisible.

(3) Aplicación del artículo 16 bis del RD 147/2023.

(4) Expediente con algunos recintos de pastos permanentes ubicados en espacios protegidos donde la carga ganadera mínima será 0,1 UGM/ha.

Puede verificar la integridad de una copia de este documento mediante la lectura del código QR adjunto o mediante el acceso a la dirección <https://ws050.juntadeandalucia.es/verificarFirma> indicando el código de VERIFICACIÓN

FIRMADO POR	RAQUEL MARIA ESPIN CRESPO	17/10/2024
VERIFICACIÓN	Pk2jmJDVJQXVSF7B6ESWF6FEMYA9VL	PÁG. 3042/3958





APELLIDOS Y NOMBRE / RAZÓN SOCIAL

MUÑOZ ALTOZANO PEDRO JOSE

NIF

***6051*

EXPEDIENTE

1218681

RESOLUCIÓN

DENEGACIÓN DE LA AYUDA

DATOS DE MANTENIMIENTO UNIDADES

GRUPO DE PAGO

ZONAS DE LIMITACIONES NATURALES

**Sup. Dec.
Admisible**

1,20

**Sup.
Resuelta**

1,20

Sobredecl.

0,00

% Sobredecl.

0,00

RESUMEN DE PAGOS

	IMPORTE (Euros)			
	RESUELTO	FEADER	MAPA	CAPADR
A pagar	0,00	0,00	0,00	0,00

APLICACIÓN DE REDUCCIONES Y PENALIZACIONES (%)

Criterios de subvencionabilidad (1)	Presentación tardía	Omisión declaración	Condicionidad
100,00	0,00	0,00	0,00

IMPORTE (Euros)

Calculado(2)	Reducción	Penalización	Reducción Penalización (3)	Penalización adicional	Resuelto	FEADER	MAPA	CAPADR
64,80 €	0,00 €	0,00 €	0,00 €	0,00 €	0,00 €	0,00 €	0,00 €	0,00 €
Importe Unitario:	54,00 €	Nuevo Importe Unitario:	54,00 €					

RECINTOS PROPUESTOS

REF.	REFERENCIA SIGPAC	CULTIVO	S/R	USO SIGPAC	Sup. Dec. admisible	Sup. Campo	Sup. Determ.	Sup. Resuelta
170000006132232	23-010-001-00023-0002	OLIVAR	S		1,20		1,20	1,20

INCIDENCIAS

INCIDENCIA DESCRIPCIÓN

74053 Importe inferior a 100 Euros

(1) Con incidencias que retienen pago o deniegan el expediente.

(2) Se calcula sobre superficie declarada admisible.

(3) Aplicación del artículo 16 bis del RD 147/2023.

(4) Expediente con algunos recintos de pastos permanentes ubicados en espacios protegidos donde la carga ganadera mínima será 0,1 UGM/ha.

Puede verificar la integridad de una copia de este documento mediante la lectura del código QR adjunto o mediante el acceso a la dirección <https://ws050.juntadeandalucia.es/verificarFirma> indicando el código de VERIFICACIÓN

FIRMADO POR

RAQUEL MARIA ESPIN CRESPO

17/10/2024

VERIFICACIÓN

Pk2jmJDVJQXVSF7B6ESWF6FEMYA9VL

PÁG. 3043/3958





APELLIDOS Y NOMBRE / RAZÓN SOCIAL

MUÑOZ ARIZA JOAQUIN

NIF

***6139*

EXPEDIENTE

1269764

RESOLUCIÓN

DENEGACIÓN DE LA AYUDA

DATOS DE MANTENIMIENTO UNIDADES

GRUPO DE PAGO

ZONAS DE LIMITACIONES NATURALES

Sup. Dec. Admisible

0,00

Sup. Resuelta

0,00

Sobredecl.

0,00

% Sobredecl.

0,00

RESUMEN DE PAGOS

IMPORTE (Euros)

	RESUELTO	FEADER	MAPA	CAPADR
A pagar	0,00	0,00	0,00	0,00

APLICACIÓN DE REDUCCIONES Y PENALIZACIONES (%)

Criterios de subvencionabilidad (1)	Presentación tardía	Omisión declaración	Condicionalidad
100,00	0,00	0,00	0,00

IMPORTE (Euros)

Calculado(2)	Reducción	Penalización	Reducción Penalización (3)	Penalización adicional	Resuelto	FEADER	MAPA	CAPADR
0,00 €	0,00 €	0,00 €	0,00 €	0,00 €	0,00 €	0,00 €	0,00 €	0,00 €
Importe Unitario:	54,00 €	Nuevo Importe Unitario:	0,00 €					

RECINTOS PROPUESTOS

REF.	REFERENCIA SIGPAC	CULTIVO	S/R	USO SIGPAC	Sup. Dec. admisible	Sup. Campo	Sup. Determ.	Sup. Resuelta
-928534	23-096-011-00005-0005	OLIVAR	R		1,55		1,55	1,55
-707675	23-096-012-00121-0005	OLIVAR	R		9,91		9,91	9,91
1700000006203573	23-096-011-00005-0001	OLIVAR	R		4,64		4,64	4,64
1700000006203581	23-096-012-00120-0004	OLIVAR	R		3,88		3,88	3,88

INCIDENCIAS

INCIDENCIA DESCRIPCIÓN

74018	Productor que no es agricultor a título principal, según los datos del ejercicio fiscal n-1 y seguridad socia.
74053	Importe inferior a 100 Euros

(1) Con incidencias que retienen pago o deniegan el expediente.

(2) Se calcula sobre superficie declarada admisible.

(3) Aplicación del artículo 16 bis del RD 147/2023.

(4) Expediente con algunos recintos de pastos permanentes ubicados en espacios protegidos donde la carga ganadera mínima será 0,1 UGM/ha.

Puede verificar la integridad de una copia de este documento mediante la lectura del código QR adjunto o mediante el acceso a la dirección <https://ws050.juntadeandalucia.es/verificarFirma> indicando el código de VERIFICACIÓN

FIRMADO POR	RAQUEL MARIA ESPIN CRESPO	17/10/2024
VERIFICACIÓN	Pk2jmJDVJQXVSF7B6ESWF6FEMYA9VL	PÁG. 3044/3958





APELLIDOS Y NOMBRE / RAZÓN SOCIAL

MUÑOZ ARIZA LUIS

NIF

***8082*

EXPEDIENTE

1269763

RESOLUCIÓN

DENEGACIÓN DE LA AYUDA

DATOS DE MANTENIMIENTO UNIDADES

GRUPO DE PAGO

ZONAS DE LIMITACIONES NATURALES

**Sup. Dec.
Admisible**

0,00

**Sup.
Resuelta**

0,00

Sobredecl.

0,00

% Sobredecl.

0,00

RESUMEN DE PAGOS

IMPORTE (Euros)

	RESUELTO	FEADER	MAPA	CAPADR
A pagar	0,00	0,00	0,00	0,00

APLICACIÓN DE REDUCCIONES Y PENALIZACIONES (%)

Crterios de subvencionabilidad (1)	Presentación tardía	Omisión declaración	Condicionalidad
100,00	0,00	0,00	0,00

IMPORTE (Euros)

Calculado(2)	Reducción	Penalización	Reducción Penalización (3)	Penalización adicional	Resuelto	FEADER	MAPA	CAPADR
0,00 €	0,00 €	0,00 €	0,00 €	0,00 €	0,00 €	0,00 €	0,00 €	0,00 €
Importe Unitario:	54,00 €	Nuevo Importe Unitario:	0,00 €					

RECINTOS PROPUESTOS

REF.	REFERENCIA SIGPAC	CULTIVO	S/R	USO SIGPAC	Sup. Dec. admisible	Sup. Campo	Sup. Determ.	Sup. Resuelta
-952158	23-096-011-00001-0002	OLIVAR	S		0,57		0,57	0,57
-952138	23-096-012-00088-0001	OLIVAR	S		0,28		0,28	0,28
1700000006203572	23-096-012-00106-0001	OLIVAR	R		1,71		1,71	1,71
1700000006203574	23-096-011-00002-0001	OLIVAR	R		0,75		0,75	0,75
1700000006203575	23-096-011-00003-0002	OLIVAR	R		1,23		1,23	1,23
1700000006203585	23-039-050-00011-0002	OLIVAR	R		9,98		9,98	9,98
1700000006203586	23-039-050-00064-0002	OLIVAR	R		1,67		1,67	1,67

INCIDENCIAS

INCIDENCIA DESCRIPCIÓN

74018	Productor que no es agricultor a título principal, según los datos del ejercicio fiscal n-1 y seguridad socia.
74053	Importe inferior a 100 Euros

(1) Con incidencias que retienen pago o deniegan el expediente.

(2) Se calcula sobre superficie declarada admisible.

(3) Aplicación del artículo 16 bis del RD 147/2023.

(4) Expediente con algunos recintos de pastos permanentes ubicados en espacios protegidos donde la carga ganadera mínima será 0,1 UGM/ha.

Puede verificar la integridad de una copia de este documento mediante la lectura del código QR adjunto o mediante el acceso a la dirección <https://ws050.juntadeandalucia.es/verificarFirma> indicando el código de VERIFICACIÓN

FIRMADO POR

RAQUEL MARIA ESPIN CRESPO

17/10/2024

VERIFICACIÓN

Pk2jmJDVJQXVSF7B6ESWF6FEMYA9VL

PÁG. 3045/3958





APELLIDOS Y NOMBRE / RAZÓN SOCIAL

MUÑOZ CARRILLO ANTONIO

NIF

****3244*

EXPEDIENTE

1058442

RESOLUCIÓN

DENEGACIÓN DE LA AYUDA

DATOS DE MANTENIMIENTO UNIDADES

GRUPO DE PAGO	Sup. Dec. Admisible	Sup. Resuelta	Sobredecl.	% Sobredecl.
ZONAS DE LIMITACIONES NATURALES	0,00	0,00	0,00	0,00

RESUMEN DE PAGOS

	IMPORTE (Euros)			
	RESUELTO	FEADER	MAPA	CAPADR
A pagar	0,00	0,00	0,00	0,00

APLICACIÓN DE REDUCCIONES Y PENALIZACIONES (%)

Criterios de subvencionabilidad (1)	Presentación tardía	Omisión declaración	Condicionalidad
100,00	0,00	0,00	0,00

IMPORTE (Euros)

Calculado(2)	Reducción	Penalización	Reducción adicional (3)	Penalización adicional	Resuelto	FEADER	MAPA	CAPADR
0,00 €	0,00 €	0,00 €	0,00 €	0,00 €	0,00 €	0,00 €	0,00 €	0,00 €
Importe Unitario:	54,00 €	Nuevo Importe Unitario:	0,00 €					

RECINTOS PROPUESTOS

REF.	REFERENCIA SIGPAC	CULTIVO	S/R	USO SIGPAC	Sup. Dec. admisible	Sup. Campo	Sup. Determ.	Sup. Resuelta
1700000002777209	23-003-010-00103-0001	OLIVAR	R		0,30		0,30	0,30
1700000002777210	23-003-010-00393-0002	OLIVAR	R		0,32		0,32	0,32
1700000002777211	23-003-010-00397-0001	OLIVAR	R		0,26		0,26	0,26
1700000002777212	23-003-010-09002-0003	OLIVAR	S		0,02		0,02	0,02
1700000006129504	23-003-010-00107-0002	OLIVAR	S		0,11		0,11	0,11
1700000006129505	23-003-010-00112-0001	OLIVAR	S		0,01		0,01	0,01
1700000006129506	23-003-010-00118-0001	OLIVAR	R		1,06		1,06	1,06
1700000006129507	23-003-010-00118-0002	OLIVAR	R		0,39		0,39	0,39
1700000006129508	23-003-021-00149-0001	OLIVAR	R		0,84		0,84	0,84
1700000006129509	23-003-010-00115-0002	OLIVAR	S		0,02		0,02	0,02
1700000006129510	23-003-010-00105-0001	OLIVAR	R		0,21		0,21	0,21
1700000006129511	23-003-010-00106-0001	OLIVAR	R		0,31		0,31	0,31
1700000006129512	23-003-010-00186-0002	OLIVAR	S		0,97		0,97	0,97
1700000006129513	23-003-010-00105-0003	OLIVAR	R		0,37		0,37	0,37
1700000006129514	23-003-010-00106-0002	OLIVAR	R		0,07		0,07	0,07
1700000006129515	23-003-010-00107-0001	OLIVAR	S		0,58		0,58	0,58
1700000006129516	23-003-010-00113-0003	OLIVAR	S		0,03		0,03	0,03
1700000006129517	23-003-010-00363-0001	OLIVAR	S		0,11		0,11	0,11
1700000006129518	23-003-010-00105-0006	OLIVAR	S		0,01		0,01	0,01

INCIDENCIAS

INCIDENCIA DESCRIPCIÓN

74018	Productor que no es agricultor a título principal, según los datos del ejercicio fiscal n-1 y seguridad socia.
74053	Importe inferior a 100 Euros

(1) Con incidencias que retienen pago o deniegan el expediente.

(2) Se calcula sobre superficie declarada admisible.

(3) Aplicación del artículo 16 bis del RD 147/2023.

(4) Expediente con algunos recintos de pastos permanentes ubicados en espacios protegidos donde la carga ganadera mínima será 0,1 UGM/ha.

Puede verificar la integridad de una copia de este documento mediante la lectura del código QR adjunto o mediante el acceso a la dirección <https://ws050.juntadeandalucia.es/verificarFirma> indicando el código de VERIFICACIÓN

FIRMADO POR	RAQUEL MARIA ESPIN CRESPO	17/10/2024
VERIFICACIÓN	Pk2jmJDVJQXVSF7B6ESWF6FEMYA9VL	PÁG. 3046/3958





APELLIDOS Y NOMBRE / RAZÓN SOCIAL

MUÑOZ LOPEZ MARTIN

NIF

****1509*

EXPEDIENTE

1035675

RESOLUCIÓN

DENEGACIÓN DE LA AYUDA

DATOS DE MANTENIMIENTO UNIDADES

GRUPO DE PAGO

ZONAS DE LIMITACIONES NATURALES

**Sup. Dec.
Admisible**

1,76

**Sup.
Resuelta**

1,76

Sobredecl.

0,00

% Sobredecl.

0,00

RESUMEN DE PAGOS

	IMPORTE (Euros)			
	RESUELTO	FEADER	MAPA	CAPADR
A pagar	0,00	0,00	0,00	0,00

APLICACIÓN DE REDUCCIONES Y PENALIZACIONES (%)

Crterios de subvencionabilidad (1)	Presentación tardía	Omisión declaración	Condicionalidad
100,00	0,00	0,00	0,00

IMPORTE (Euros)

Calculado(2)	Reducción	Penalización	Reducción Penalización (3)	Penalización adicional	Resuelto	FEADER	MAPA	CAPADR
95,04 €	0,00 €	0,00 €	0,00 €	0,00 €	0,00 €	0,00 €	0,00 €	0,00 €
Importe Unitario:	54,00 €	Nuevo Importe Unitario:	54,00 €					

RECINTOS PROPUESTOS

REF.	REFERENCIA SIGPAC	CULTIVO	S/R	USO SIGPAC	Sup. Dec. admisible	Sup. Campo	Sup. Determ.	Sup. Resuelta
6839366	23-009-037-00025-0001	OLIVAR	S		1,76		1,76	1,76

INCIDENCIAS

INCIDENCIA DESCRIPCIÓN

74053 Importe inferior a 100 Euros

(1) Con incidencias que retienen pago o deniegan el expediente.

(2) Se calcula sobre superficie declarada admisible.

(3) Aplicación del artículo 16 bis del RD 147/2023.

(4) Expediente con algunos recintos de pastos permanentes ubicados en espacios protegidos donde la carga ganadera mínima será 0,1 UGM/ha.

Puede verificar la integridad de una copia de este documento mediante la lectura del código QR adjunto o mediante el acceso a la dirección <https://ws050.juntadeandalucia.es/verificarFirma> indicando el código de VERIFICACIÓN

FIRMADO POR	RAQUEL MARIA ESPIN CRESPO	17/10/2024	
VERIFICACIÓN	Pk2jmJDVJQXVSF7B6ESWF6FEMYA9VL	PÁG. 3047/3958	



APELLIDOS Y NOMBRE / RAZÓN SOCIAL

MUÑOZ MARTINEZ MARIA DE LOS ANGELES

NIF

***0818*

EXPEDIENTE

1261321

RESOLUCIÓN

DENEGACIÓN DE LA AYUDA

DATOS DE MANTENIMIENTO UNIDADES

GRUPO DE PAGO

ZONAS DE LIMITACIONES NATURALES

**Sup. Dec.
Admisible**

0,00

**Sup.
Resuelta**

0,00

Sobredecl.

0,00

% Sobredecl.

0,00

RESUMEN DE PAGOS

IMPORTE (Euros)

	RESUELTO	FEADER	MAPA	CAPADR
A pagar	0,00	0,00	0,00	0,00

APLICACIÓN DE REDUCCIONES Y PENALIZACIONES (%)

Crterios de subvencionabilidad (1)	Presentación tardía	Omisión declaración	Condicionalidad
100,00	0,00	0,00	0,00

IMPORTE (Euros)

Calculado(2)	Reducción	Penalización	Reducción Penalización (3)	Penalización adicional	Resuelto	FEADER	MAPA	CAPADR
0,00 €	0,00 €	0,00 €	0,00 €	0,00 €	0,00 €	0,00 €	0,00 €	0,00 €
Importe Unitario:	54,00 €	Nuevo Importe Unitario:	0,00 €					

RECINTOS PROPUESTOS

REF.	REFERENCIA SIGPAC	CULTIVO	S/R	USO SIGPAC	Sup. Dec. admisible	Sup. Campo	Sup. Determ.	Sup. Resuelta
5279616	23-009-038-00322-0005	OLIVAR	S		0,41		0,41	0,41
5279617	23-009-038-00322-0004	OLIVAR	S		7,58		7,58	7,58

INCIDENCIAS

INCIDENCIA DESCRIPCIÓN

2454	Solicitante de intervención 6613 cuyo regimen de afiliación a la SS no es ni el sistema especial agrario(cuenta ajena) ni autonomo con actividad agraria.
74018	Productor que no es agricultor a título principal, según los datos del ejercicio fiscal n-1 y seguridad socia.
74053	Importe inferior a 100 Euros

(1) Con incidencias que retienen pago o deniegan el expediente.

(2) Se calcula sobre superficie declarada admisible.

(3) Aplicación del artículo 16 bis del RD 147/2023.

(4) Expediente con algunos recintos de pastos permanentes ubicados en espacios protegidos donde la carga ganadera mínima será 0,1 UGM/ha.

Puede verificar la integridad de una copia de este documento mediante la lectura del código QR adjunto o mediante el acceso a la dirección <https://ws050.juntadeandalucia.es/verificarFirma> indicando el código de VERIFICACIÓN

FIRMADO POR	RAQUEL MARIA ESPIN CRESPO	17/10/2024	
VERIFICACIÓN	Pk2jmJDVJQXVSF7B6ESWF6FEMYA9VL	PÁG. 3048/3958	



APELLIDOS Y NOMBRE / RAZÓN SOCIAL

MUÑOZ MEDINA ANTONIO

NIF

***0847*

EXPEDIENTE

1156363

RESOLUCIÓN

DENEGACIÓN DE LA AYUDA

DATOS DE MANTENIMIENTO UNIDADES

GRUPO DE PAGO

ZONAS DE LIMITACIONES NATURALES

**Sup. Dec.
Admisible**

0,00

**Sup.
Resuelta**

0,00

Sobredecl.

0,00

% Sobredecl.

0,00

RESUMEN DE PAGOS

	IMPORTE (Euros)			
	RESUELTO	FEADER	MAPA	CAPADR
A pagar	0,00	0,00	0,00	0,00

APLICACIÓN DE REDUCCIONES Y PENALIZACIONES (%)

Crterios de subvencionabilidad (1)	Presentación tardía	Omisión declaración	Condicionalidad
100,00	0,00	0,00	0,00

IMPORTE (Euros)

Calculado(2)	Reducción	Penalización	Reducción Penalización (3)	Penalización adicional	Resuelto	FEADER	MAPA	CAPADR
0,00 €	0,00 €	0,00 €	0,00 €	0,00 €	0,00 €	0,00 €	0,00 €	0,00 €
Importe Unitario:	54,00 €	Nuevo Importe Unitario:	0,00 €					

(1) Con incidencias que retienen pago o deniegan el expediente.

(2) Se calcula sobre superficie declarada admisible.

(3) Aplicación del artículo 16 bis del RD 147/2023.

(4) Expediente con algunos recintos de pastos permanentes ubicados en espacios protegidos donde la carga ganadera mínima será 0,1 UGM/ha.

Puede verificar la integridad de una copia de este documento mediante la lectura del código QR adjunto o mediante el acceso a la dirección <https://ws050.juntadeandalucia.es/verificarFirma> indicando el código de VERIFICACIÓN

FIRMADO POR	RAQUEL MARIA ESPIN CRESPO	17/10/2024	
VERIFICACIÓN	Pk2jmJDVJQXVSF7B6ESWF6FEMYA9VL	PÁG. 3049/3958	



RECINTOS PROPUESTOS

REF.	REFERENCIA SIGPAC	CULTIVO	S/R	USO SIGPAC	Sup. Dec. admisible	Sup. Campo	Sup. Determ.	Sup. Resuelta
-1353031	23-057-009-00289-0001	OLIVAR	S		0,06		0,06	0,06
-1257776	23-057-009-00288-0001	OLIVAR	R		0,06		0,06	0,06
-1257764	23-057-009-00282-0002	OLIVAR	R		0,01		0,01	0,01
-1257719	23-057-009-00355-0001	OLIVAR	S		0,01		0,01	0,01
-512776	23-057-004-00176-0002	OLIVAR	R		0,36		0,36	0,36
-512775	23-057-002-00039-0007	OLIVAR	R		0,06		0,06	0,06
-512774	23-057-002-00039-0001	OLIVAR	R		0,88		0,88	0,88
-512773	23-057-002-00038-0001	OLIVAR	R		0,21		0,21	0,21
4152978	23-085-011-00162-0002	OLIVAR	R		0,11		0,11	0,11
4153041	23-085-011-00162-0001	OLIVAR	R		0,33		0,33	0,33
4615216	23-057-004-00101-0001	OLIVAR	R		0,66		0,66	0,66
4615217	23-057-004-00128-0001	OLIVAR	R		0,08		0,08	0,08
4796136	23-057-005-00357-0001	OLIVAR	R		0,61		0,61	0,61
6918321	23-057-002-00005-0005	OLIVAR	S		0,06		0,06	0,06
6918322	23-057-002-00005-0006	OLIVAR	S		0,03		0,03	0,03
6918323	23-057-002-00005-0003	OLIVAR	S		0,05		0,05	0,05
6918324	23-057-009-00266-0001	OLIVAR	S		0,02		0,02	0,02
6918325	23-057-009-00268-0001	OLIVAR	S		0,03		0,03	0,03
1700000005841472	23-014-001-00163-0001	OLIVAR	R		0,32		0,32	0,32
1700000005841474	23-057-008-00097-0001	OLIVAR	R		0,40		0,40	0,40
1700000005841476	23-057-009-00093-0003	OLIVAR	R		0,89		0,89	0,89
1700000005841477	23-057-009-00276-0001	OLIVAR	R		0,62		0,62	0,62
1700000005841478	23-057-002-00004-0001	OLIVAR	R		0,53		0,51	0,51
1700000005841479	23-057-009-00282-0001	OLIVAR	R		0,56		0,56	0,56
1700000005841480	23-057-004-00141-0001	OLIVAR	R		0,66		0,66	0,66
1700000005841481	23-057-004-00275-0001	OLIVAR	R		1,17		1,17	1,17
1700000005841482	23-057-003-09003-0029	OLIVAR	S		0,02		0,02	0,02
1700000005841485	23-057-004-00279-0001	OLIVAR	S		0,81		0,81	0,81
1700000005841489	23-057-007-00011-0001	OLIVAR	R		0,25		0,25	0,25
1700000005841490	23-057-005-00343-0002	OLIVAR	R		1,12		1,12	1,12
1700000005841491	23-057-004-00293-0001	OLIVAR	R		0,54		0,54	0,54
1700000005841492	23-057-009-00024-0001	OLIVAR	R		0,42		0,42	0,40
1700000005841493	23-057-008-00191-0001	OLIVAR	R		0,14		0,14	0,14
1700000005841494	23-057-008-00095-0001	OLIVAR	R		0,85		0,85	0,78

INCIDENCIAS

INCIDENCIA DESCRIPCIÓN

219	Superficie bruta de cruce en un recinto en una misma solicitud supera superficie total que el SIGPAC establece para él. Recinto:23-057-008-00095-00001 Cultivo:101010 OLIVAR-PICUAL Regadío Suma de superficies declaradas para este recinto por el solicitante (Áreas):85 Superficie SIGPAC total para el recinto (Áreas):82 Exceso de superficie declarada (Hectáreas):0,03
2454	Solicitante de intervención 6613 cuyo regimen de afiliación a la SS no es ni el sistema especial agrario(cuenta ajena) ni autonomo con actividad agraria.
3933	La suma de la superficie de cruce total declarada con régimen de tenencia Aparcería comunal en un recinto supera la superficie total que se define en la declaración de aparcería comunal para ese recinto. Recinto:23-057-002-00004-00001 Cultivo:101010 OLIVAR-PICUAL Regadío Sup. Cruce PDR (Áreas):111 Sup. Total (Áreas):109 Exceso de superficie declarada (Hectáreas):0,02
4272	Verifica que las líneas de declaración de las Solicitudes Únicas no tienen solapes con la capa de Retroactividad Gráfica (ambas de la misma campaña) a nivel de expediente/línea de declaración gráfica de la solicitud. Recinto:23-057-008-00095-00001 Cultivo: - Agregado de la referencia del recinto.:0 Zona de la referencia del recinto.:0 Superficie solapada.:0,04 Id. Incid.:98041069 Recinto:23-057-009-00024-00001 Cultivo: - Agregado de la referencia del recinto.:0 Zona de la referencia del recinto.:0 Superficie solapada.:0,02 Id. Incid.:98041068
74018	Productor que no es agricultor a título principal, según los datos del ejercicio fiscal n-1 y seguridad socia.
74053	Importe inferior a 100 Euros

(1) Con incidencias que retienen pago o deniegan el expediente.

(2) Se calcula sobre superficie declarada admisible.

(3) Aplicación del artículo 16 bis del RD 147/2023.

(4) Expediente con algunos recintos de pastos permanentes ubicados en espacios protegidos donde la carga ganadera mínima será 0,1 UGM/ha.

Puede verificar la integridad de una copia de este documento mediante la lectura del código QR adjunto o mediante el acceso a la dirección <https://ws050.juntadeandalucia.es/verificarFirma> indicando el código de VERIFICACIÓN

FIRMADO POR

RAQUEL MARIA ESPIN CRESPO

17/10/2024

VERIFICACIÓN

Pk2jmJDVJQXVSF7B6ESWF6FEMYA9VL

PÁG. 3050/3958





APELLIDOS Y NOMBRE / RAZÓN SOCIAL

MUÑOZ NULA MARIA DE LAS NIEVES

NIF

****2199*

EXPEDIENTE

1153991

RESOLUCIÓN

DENEGACIÓN DE LA AYUDA

DATOS DE MANTENIMIENTO UNIDADES

GRUPO DE PAGO

ZONAS DE LIMITACIONES NATURALES

**Sup. Dec.
Admisible**

0,00

**Sup.
Resuelta**

0,00

Sobredecl.

0,00

% Sobredecl.

0,00

RESUMEN DE PAGOS

IMPORTE (Euros)

	RESUELTO	FEADER	MAPA	CAPADR
A pagar	0,00	0,00	0,00	0,00

APLICACIÓN DE REDUCCIONES Y PENALIZACIONES (%)

Crterios de subvencionabilidad (1)	Presentación tardía	Omisión declaración	Condicionalidad
100,00	0,00	0,00	0,00

IMPORTE (Euros)

Calculado(2)	Reducción	Penalización	Reducción Penalización (3)	Penalización adicional	Resuelto	FEADER	MAPA	CAPADR
0,00 €	0,00 €	0,00 €	0,00 €	0,00 €	0,00 €	0,00 €	0,00 €	0,00 €
Importe Unitario:	54,00 €	Nuevo Importe Unitario:	0,00 €					

INCIDENCIAS

INCIDENCIA DESCRIPCIÓN

- 74051 Solicitante de intervención 6613, que no declara ningun recinto en zona desfavorecida.
- 74053 Importe inferior a 100 Euros
- 86021 Verifica que determinados recintos declarados por el expte para la operación, no se corresponde con la ZONA DESFAVORECIDA. Y no ha sido solicitada la operación análoga o correspondiente.
Recinto:23-025-011-00169-00001 Cultivo:101010 OLIVAR-PICUAL Secano Operación correcta del recinto:6613.1

(1) Con incidencias que retienen pago o deniegan el expediente.

(2) Se calcula sobre superficie declarada admisible.

(3) Aplicación del artículo 16 bis del RD 147/2023.

(4) Expediente con algunos recintos de pastos permanentes ubicados en espacios protegidos donde la carga ganadera mínima será 0,1 UGM/ha.

Puede verificar la integridad de una copia de este documento mediante la lectura del código QR adjunto o mediante el acceso a la dirección <https://ws050.juntadeandalucia.es/verificarFirma> indicando el código de VERIFICACIÓN

FIRMADO POR	RAQUEL MARIA ESPIN CRESPO	17/10/2024	
VERIFICACIÓN	Pk2jmJDVJQXVSF7B6ESWF6FEMYA9VL	PÁG. 3051/3958	



APELLIDOS Y NOMBRE / RAZÓN SOCIAL

MUÑOZ ORDOÑEZ MANUEL

NIF

****2088*

EXPEDIENTE

1029483

RESOLUCIÓN

DENEGACIÓN DE LA AYUDA

DATOS DE MANTENIMIENTO UNIDADES

GRUPO DE PAGO

ZONAS DE LIMITACIONES NATURALES

**Sup. Dec.
Admisible**

0,00

**Sup.
Resuelta**

0,00

Sobredecl.

0,00

% Sobredecl.

0,00

RESUMEN DE PAGOS

IMPORTE (Euros)

	RESUELTO	FEADER	MAPA	CAPADR
A pagar	0,00	0,00	0,00	0,00

APLICACIÓN DE REDUCCIONES Y PENALIZACIONES (%)

Crterios de subvencionabilidad (1)	Presentación tardía	Omisión declaración	Condicionalidad
100,00	0,00	0,00	0,00

IMPORTE (Euros)

Calculado(2)	Reducción	Penalización	Reducción Penalización (3)	Penalización adicional	Resuelto	FEADER	MAPA	CAPADR
0,00 €	0,00 €	0,00 €	0,00 €	0,00 €	0,00 €	0,00 €	0,00 €	0,00 €
Importe Unitario:	54,00 €	Nuevo Importe Unitario:	0,00 €					

RECINTOS PROPUESTOS

REF.	REFERENCIA SIGPAC	CULTIVO	S/R	USO SIGPAC	Sup. Dec. admisible	Sup. Campo	Sup. Determ.	Sup. Resuelta
170000002646129	14-031-006-00073-0002	OLIVAR	S		0,25		0,25	0,25
170000002646130	23-003-022-00235-0003	OLIVAR	R		0,80		0,80	0,80
170000002646131	23-003-022-00235-0018	OLIVAR	S		0,29		0,29	0,29
170000002646132	23-003-022-00141-0001	OLIVAR	R		0,85		0,85	0,85
170000002955698	23-003-022-00235-0003	OLIVAR	R		0,42		0,42	0,42
170000002955699	23-003-022-00143-0005	OLIVAR	S		0,08		0,08	0,08

INCIDENCIAS

INCIDENCIA DESCRIPCIÓN

74018	Productor que no es agricultor a título principal, según los datos del ejercicio fiscal n-1 y seguridad socia.
74053	Importe inferior a 100 Euros

(1) Con incidencias que retienen pago o deniegan el expediente.

(2) Se calcula sobre superficie declarada admisible.

(3) Aplicación del artículo 16 bis del RD 147/2023.

(4) Expediente con algunos recintos de pastos permanentes ubicados en espacios protegidos donde la carga ganadera mínima será 0,1 UGM/ha.

Puede verificar la integridad de una copia de este documento mediante la lectura del código QR adjunto o mediante el acceso a la dirección <https://ws050.juntadeandalucia.es/verificarFirma> indicando el código de VERIFICACIÓN

FIRMADO POR

RAQUEL MARIA ESPIN CRESPO

17/10/2024

VERIFICACIÓN

Pk2jmJDVJQXVSF7B6ESWF6FEMYA9VL

PÁG. 3052/3958





APELLIDOS Y NOMBRE / RAZÓN SOCIAL

MUÑOZ PERALVAREZ LAURA

NIF

****8090*

EXPEDIENTE

1283357

RESOLUCIÓN

DENEGACIÓN DE LA AYUDA

DATOS DE MANTENIMIENTO UNIDADES

GRUPO DE PAGO

ZONAS DE LIMITACIONES NATURALES

**Sup. Dec.
Admisible**
0,00

**Sup.
Resuelta**
0,00

Sobredecl.
0,00

% Sobredecl.
0,00

RESUMEN DE PAGOS

	IMPORTE (Euros)			
	RESUELTO	FEADER	MAPA	CAPADR
A pagar	0,00	0,00	0,00	0,00

APLICACIÓN DE REDUCCIONES Y PENALIZACIONES (%)

Crterios de subvencionabilidad (1)	Presentación tardía	Omisión declaración	Condicionalidad
100,00	0,00	0,00	0,00

IMPORTE (Euros)

Calculado(2)	Reducción	Penalización	Reducción Penalización (3)	Penalización adicional	Resuelto	FEADER	MAPA	CAPADR
0,00 €	0,00 €	0,00 €	0,00 €	0,00 €	0,00 €	0,00 €	0,00 €	0,00 €
Importe Unitario:	54,00 €	Nuevo Importe Unitario:	0,00 €					

RECINTOS PROPUESTOS

REF.	REFERENCIA SIGPAC	CULTIVO	S/R	USO SIGPAC	Sup. Dec. admisible	Sup. Campo	Sup. Determ.	Sup. Resuelta
-1619032	23-096-008-00226-0001	OLIVAR	S		4,03		4,03	4,03
-1619031	23-096-008-00224-0001	OLIVAR	S		1,64		1,64	1,64
-1619030	23-096-008-00216-0001	OLIVAR	S		0,44		0,44	0,44
-1619029	23-096-008-00215-0002	OLIVAR	S		2,95		2,95	2,95
-1619023	23-096-008-00149-0001	OLIVAR	S		0,70		0,70	0,70
-1619019	23-096-008-00148-0001	OLIVAR	S		1,42		1,42	1,42
-1619018	23-096-008-00147-0001	OLIVAR	S		1,51		1,51	1,51
-1619017	23-096-008-00082-0001	OLIVAR	S		0,05		0,05	0,05
-1619016	23-096-008-00081-0001	OLIVAR	S		1,89		1,89	1,89
-1619015	23-096-008-00080-0002	OLIVAR	S		0,54		0,54	0,54
-1619014	23-096-008-00077-0001	OLIVAR	S		0,55		0,55	0,55
-1619013	23-096-008-00072-0001	OLIVAR	S		0,20		0,20	0,20
-1619012	23-096-008-00071-0001	OLIVAR	S		0,64		0,64	0,64
-1619011	23-096-008-00027-0001	OLIVAR	S		1,39		1,39	1,39
-1619010	23-096-008-00026-0001	OLIVAR	S		0,61		0,61	0,61
-1619009	23-096-008-00025-0001	OLIVAR	S		0,94		0,94	0,94

INCIDENCIAS

INCIDENCIA DESCRIPCIÓN

- 2455 Solicitantes de intervención 6613 sin datos de IRPF n-1.(Art 4 Orden 14/04/2016).
- 74018 Productor que no es agricultor a título principal, según los datos del ejercicio fiscal n-1 y seguridad socia.
- 74053 Importe inferior a 100 Euros

(1) Con incidencias que retienen pago o deniegan el expediente.

(2) Se calcula sobre superficie declarada admisible.

(3) Aplicación del artículo 16 bis del RD 147/2023.

(4) Expediente con algunos recintos de pastos permanentes ubicados en espacios protegidos donde la carga ganadera mínima será 0,1 UGM/ha.

Puede verificar la integridad de una copia de este documento mediante la lectura del código QR adjunto o mediante el acceso a la dirección <https://ws050.juntadeandalucia.es/verificarFirma> indicando el código de VERIFICACIÓN

FIRMADO POR

RAQUEL MARIA ESPIN CRESPO

17/10/2024

VERIFICACIÓN

Pk2jmJDVJQXVSF7B6ESWF6FEMYA9VL

PÁG. 3053/3958





APELLIDOS Y NOMBRE / RAZÓN SOCIAL

NAGERA CABRERO EUGENIA

NIF

****7065*

EXPEDIENTE

1029597

RESOLUCIÓN

DENEGACIÓN DE LA AYUDA

DATOS DE MANTENIMIENTO UNIDADES

GRUPO DE PAGO

ZONAS DE LIMITACIONES NATURALES

**Sup. Dec.
Admisible**

0,00

**Sup.
Resuelta**

0,00

Sobredecl.

0,00

% Sobredecl.

0,00

RESUMEN DE PAGOS

IMPORTE (Euros)

	RESUELTO	FEADER	MAPA	CAPADR
A pagar	0,00	0,00	0,00	0,00

APLICACIÓN DE REDUCCIONES Y PENALIZACIONES (%)

Crterios de subvencionabilidad (1)	Presentación tardía	Omisión declaración	Condicionalidad
100,00	0,00	0,00	0,00

IMPORTE (Euros)

Calculado(2)	Reducción	Penalización	Reducción adicional	Penalización adicional	Resuelto	FEADER	MAPA	CAPADR
0,00 €	0,00 €	0,00 €	0,00 €	0,00 €	0,00 €	0,00 €	0,00 €	0,00 €
Importe Unitario:	54,00 €	Nuevo Importe Unitario:	0,00 €					

RECINTOS PROPUESTOS

REF.	REFERENCIA SIGPAC	CULTIVO	S/R	USO SIGPAC	Sup. Dec. admisible	Sup. Campo	Sup. Determ.	Sup. Resuelta
-1199992	23-046-014-00637-0001	OLIVAR	R		1,14		1,14	1,14
-1199991	23-046-007-00551-0006	OLIVAR	S		0,01		0,01	0,01
-1199990	23-046-007-00195-0004	OLIVAR	S		0,07		0,07	0,07
-1199989	23-046-007-00195-0002	OLIVAR	S		0,67		0,67	0,67
-1199988	23-046-007-00195-0001	OLIVAR	S		1,08		1,08	1,08
-12484	23-046-003-00144-0002	OLIVAR	S		0,02		0,02	0,02
1700000004797493	23-046-003-00144-0001	OLIVAR	S		0,46		0,46	0,46
1700000004797495	23-046-013-00207-0001	OLIVAR	R		0,50		0,50	0,50
1700000004797496	23-046-008-00186-0001	OLIVAR	S		0,54		0,54	0,54
1700000004797497	23-046-007-00370-0001	OLIVAR	S		0,18		0,18	0,18
1700000004797498	23-046-007-00354-0001	OLIVAR	S		0,33		0,33	0,33
1700000004797499	23-046-007-00357-0001	OLIVAR	S		0,44		0,44	0,44
1700000004797502	23-046-007-00085-0002	OLIVAR	S		0,68		0,68	0,68

INCIDENCIAS

INCIDENCIA DESCRIPCIÓN

2454	Solicitante de intervención 6613 cuyo regimen de afiliacion a la SS no es ni el sistema especial agrario(cuenta ajena) ni autonomo con actividad agraria.
74018	Productor que no es agricultor a título principal, según los datos del ejercicio fiscal n-1 y seguridad socia.
74053	Importe inferior a 100 Euros

(1) Con incidencias que retienen pago o deniegan el expediente.

(2) Se calcula sobre superficie declarada admisible.

(3) Aplicación del artículo 16 bis del RD 147/2023.

(4) Expediente con algunos recintos de pastos permanentes ubicados en espacios protegidos donde la carga ganadera mínima será 0,1 UGM/ha.

Puede verificar la integridad de una copia de este documento mediante la lectura del código QR adjunto o mediante el acceso a la dirección <https://ws050.juntadeandalucia.es/verificarFirma> indicando el código de VERIFICACIÓN

FIRMADO POR

RAQUEL MARIA ESPIN CRESPO

17/10/2024

VERIFICACIÓN

Pk2jmJDVJQXVSF7B6ESWF6FEMYA9VL

PÁG. 3054/3958





APELLIDOS Y NOMBRE / RAZÓN SOCIAL

NAJERA CABRERO ISABEL

NIF

***8832*

EXPEDIENTE

1029608

RESOLUCIÓN

DENEGACIÓN DE LA AYUDA

DATOS DE MANTENIMIENTO UNIDADES

GRUPO DE PAGO

ZONAS DE LIMITACIONES NATURALES

**Sup. Dec.
Admisible**

0,00

**Sup.
Resuelta**

0,00

Sobredecl.

0,00

% Sobredecl.

0,00

RESUMEN DE PAGOS

IMPORTE (Euros)

	RESUELTO	FEADER	MAPA	CAPADR
A pagar	0,00	0,00	0,00	0,00

APLICACIÓN DE REDUCCIONES Y PENALIZACIONES (%)

Crterios de subvencionabilidad (1)	Presentación tardía	Omisión declaración	Condicionalidad
100,00	0,00	0,00	0,00

IMPORTE (Euros)

Calculado(2)	Reducción	Penalización	Reducción Penalización (3)	Penalización adicional	Resuelto	FEADER	MAPA	CAPADR
0,00 €	0,00 €	0,00 €	0,00 €	0,00 €	0,00 €	0,00 €	0,00 €	0,00 €
Importe Unitario:	54,00 €	Nuevo Importe Unitario:	0,00 €					

RECINTOS PROPUESTOS

REF.	REFERENCIA SIGPAC	CULTIVO	S/R	USO SIGPAC	Sup. Dec. admisible	Sup. Campo	Sup. Determ.	Sup. Resuelta
-1199969	23-046-007-00551-0006	OLIVAR	S		0,45		0,45	0,45
-1199968	23-046-007-00551-0005	OLIVAR	S		0,08		0,08	0,08
-1199967	23-046-007-00551-0001	OLIVAR	S		1,28		1,28	1,28
-1199966	23-046-007-00195-0002	OLIVAR	S		0,02		0,02	0,02
1700000004957286	23-046-004-00413-0001	OLIVAR	S		0,47		0,47	0,47
1700000004957290	23-046-007-00473-0001	OLIVAR	R		0,80		0,80	0,80
1700000004957291	23-046-007-00251-0001	OLIVAR	S		0,62		0,62	0,62
1700000004957292	23-046-014-00020-0001	OLIVAR	R		1,15		1,15	1,15
1700000004957293	23-046-008-00181-0001	OLIVAR	S		1,18		1,18	1,18
1700000004957294	23-046-014-00425-0001	OLIVAR	S		0,46		0,46	0,46

INCIDENCIAS

INCIDENCIA DESCRIPCIÓN

74018	Productor que no es agricultor a título principal, según los datos del ejercicio fiscal n-1 y seguridad socia.
74053	Importe inferior a 100 Euros

(1) Con incidencias que retienen pago o deniegan el expediente.

(2) Se calcula sobre superficie declarada admisible.

(3) Aplicación del artículo 16 bis del RD 147/2023.

(4) Expediente con algunos recintos de pastos permanentes ubicados en espacios protegidos donde la carga ganadera mínima será 0,1 UGM/ha.

Puede verificar la integridad de una copia de este documento mediante la lectura del código QR adjunto o mediante el acceso a la dirección <https://ws050.juntadeandalucia.es/verificarFirma> indicando el código de VERIFICACIÓN

FIRMADO POR

RAQUEL MARIA ESPIN CRESPO

17/10/2024

VERIFICACIÓN

Pk2jmJDVJQXVSF7B6ESWF6FEMYA9VL

PÁG. 3055/3958





APELLIDOS Y NOMBRE / RAZÓN SOCIAL

NARVÁEZ JIMÉNEZ JUAN ANDRÉS

NIF

****4939*

EXPEDIENTE

1039733

RESOLUCIÓN

DENEGACIÓN DE LA AYUDA

DATOS DE MANTENIMIENTO UNIDADES

GRUPO DE PAGO

ZONAS DE LIMITACIONES NATURALES

**Sup. Dec.
Admisible**

0,00

**Sup.
Resuelta**

0,00

Sobredecl.

0,00

% Sobredecl.

0,00

RESUMEN DE PAGOS

IMPORTE (Euros)

	RESUELTO	FEADER	MAPA	CAPADR
A pagar	0,00	0,00	0,00	0,00

APLICACIÓN DE REDUCCIONES Y PENALIZACIONES (%)

Crterios de subvencionabilidad (1)	Presentación tardía	Omisión declaración	Condicionalidad
100,00	0,00	0,00	0,00

IMPORTE (Euros)

Calculado(2)	Reducción	Penalización	Reducción Penalización (3)	Penalización adicional	Resuelto	FEADER	MAPA	CAPADR
0,00 €	0,00 €	0,00 €	0,00 €	0,00 €	0,00 €	0,00 €	0,00 €	0,00 €
Importe Unitario:	54,00 €	Nuevo Importe Unitario:	0,00 €					

(1) Con incidencias que retienen pago o deniegan el expediente.

(2) Se calcula sobre superficie declarada admisible.

(3) Aplicación del artículo 16 bis del RD 147/2023.

(4) Expediente con algunos recintos de pastos permanentes ubicados en espacios protegidos donde la carga ganadera mínima será 0,1 UGM/ha.

Puede verificar la integridad de una copia de este documento mediante la lectura del código QR adjunto o mediante el acceso a la dirección <https://ws050.juntadeandalucia.es/verificarFirma> indicando el código de VERIFICACIÓN

FIRMADO POR	RAQUEL MARIA ESPIN CRESPO	17/10/2024	
VERIFICACIÓN	Pk2jmJDVJQXVSF7B6ESWF6FEMYA9VL	PÁG. 3056/3958	



RECINTOS PROPUESTOS

REF.	REFERENCIA SIGPAC	CULTIVO	S/R	USO SIGPAC	Sup. Dec. admisible	Sup. Campo	Sup. Determ.	Sup. Resuelta
5230005	23-092-057-00291-0001	OLIVAR	S		0,28		0,28	0,28
5506753	23-092-051-00328-0001	OLIVAR	S		0,19		0,19	0,19
6863373	23-092-050-00242-0002	OLIVAR	S		0,54		0,54	0,54
6863374	23-092-047-00036-0001	OLIVAR	S		0,63		0,63	0,63
6863375	23-092-090-00105-0001	OLIVAR	S		0,50		0,50	0,50
6863376	23-092-090-00107-0001	OLIVAR	S		0,47		0,47	0,47
6863377	23-092-050-00241-0001	OLIVAR	S		0,40		0,40	0,40
6863378	23-092-090-00300-0001	OLIVAR	S		0,55		0,55	0,55
6863379	23-092-090-00106-0001	OLIVAR	S		0,65		0,65	0,65
6863380	23-092-048-00532-0001	OLIVAR	S		0,46		0,46	0,46
6863399	23-092-048-00533-0001	OLIVAR	S		0,44		0,44	0,44
6961014	23-092-015-00243-0001	OLIVAR	S		0,13		0,13	0,13
1700000005545537	23-092-010-00002-0003	OLIVAR	R		5,29		5,29	5,29
1700000005545540	23-092-095-00181-0002	OLIVAR	S		0,72		0,72	0,72
1700000005545541	23-092-048-00316-0001	OLIVAR	R		0,33		0,33	0,33
1700000005545543	23-092-048-00491-0001	OLIVAR	R		0,14		0,14	0,14
1700000005545547	23-092-057-00186-0001	OLIVAR	S		0,37		0,37	0,37
1700000005545548	23-092-056-00229-0001	OLIVAR	S		0,37		0,37	0,37
1700000005545549	23-092-056-00034-0001	OLIVAR	S		0,34		0,34	0,34
1700000005545550	23-092-052-00089-0001	OLIVAR	S		0,93		0,93	0,93
1700000005545551	23-092-081-00275-0001	OLIVAR	S		0,76		0,76	0,76
1700000005545552	23-092-078-00082-0001	OLIVAR	S		1,09		1,09	1,09
1700000005545553	23-092-073-00076-0001	OLIVAR	S		0,32		0,32	0,32
1700000005545555	23-092-015-00248-0001	OLIVAR	S		0,36		0,36	0,36
1700000005545556	23-092-051-00341-0001	OLIVAR	S		0,38		0,38	0,38
1700000005545557	23-092-090-00122-0001	OLIVAR	S		0,26		0,26	0,26
1700000005545558	23-092-089-00062-0001	OLIVAR	S		1,10		1,10	1,10
1700000005545559	23-092-089-00020-0001	OLIVAR	S		0,11		0,11	0,11
1700000005545560	23-092-089-00096-0001	OLIVAR	R		0,15		0,15	0,15
1700000005545561	23-092-089-00097-0001	OLIVAR	R		1,20		1,20	1,20
1700000005545562	23-092-089-00098-0001	OLIVAR	R		0,81		0,81	0,81
1700000005545566	23-092-084-00075-0001	OLIVAR	S		0,07		0,07	0,07
1700000005545567	23-092-081-00380-0001	OLIVAR	S		0,09		0,09	0,09
1700000005545572	23-092-082-00137-0001	OLIVAR	R		0,82		0,82	0,82

INCIDENCIAS

INCIDENCIA DESCRIPCIÓN

2454	Solicitante de intervención 6613 cuyo regimen de afiliacion a la SS no es ni el sistema especial agrario(cuenta ajena) ni autonomo con actividad agraria.
74018	Productor que no es agricultor a título principal, según los datos del ejercicio fiscal n-1 y seguridad socia.
74053	Importe inferior a 100 Euros

(1) Con incidencias que retienen pago o deniegan el expediente.
 (2) Se calcula sobre superficie declarada admisible.
 (3) Aplicación del artículo 16 bis del RD 147/2023.
 (4) Expediente con algunos recintos de pastos permanentes ubicados en espacios protegidos donde la carga ganadera mínima será 0,1 UGM/ha.

Puede verificar la integridad de una copia de este documento mediante la lectura del código QR adjunto o mediante el acceso a la dirección https://ws050.juntadeandalucia.es/verificarFirma indicando el código de VERIFICACIÓN			
FIRMADO POR	RAQUEL MARIA ESPIN CRESPO	17/10/2024	
VERIFICACIÓN	Pk2jmJDVJQXVSF7B6ESWF6FEMYA9VL	PÁG. 3057/3958	



APELLIDOS Y NOMBRE / RAZÓN SOCIAL

NARVAEZ VARGAS ANDRES

NIF

***8074*

EXPEDIENTE

1284453

RESOLUCIÓN

DENEGACIÓN DE LA AYUDA

DATOS DE MANTENIMIENTO UNIDADES

GRUPO DE PAGO

ZONAS DE LIMITACIONES NATURALES

**Sup. Dec.
Admisible**

0,00

**Sup.
Resuelta**

0,00

Sobredecl.

0,00

% Sobredecl.

0,00

RESUMEN DE PAGOS

	IMPORTE (Euros)			
	RESUELTO	FEADER	MAPA	CAPADR
A pagar	0,00	0,00	0,00	0,00

APLICACIÓN DE REDUCCIONES Y PENALIZACIONES (%)

Crterios de subvencionabilidad (1)	Presentación tardía	Omisión declaración	Condicionalidad
100,00	0,00	0,00	0,00

IMPORTE (Euros)

Calculado(2)	Reducción	Penalización	Reducción adicional (3)	Penalización adicional	Resuelto	FEADER	MAPA	CAPADR
0,00 €	0,00 €	0,00 €	0,00 €	0,00 €	0,00 €	0,00 €	0,00 €	0,00 €
Importe Unitario:	54,00 €	Nuevo Importe Unitario:	0,00 €					

RECINTOS PROPUESTOS

REF.	REFERENCIA SIGPAC	CULTIVO	S/R	USO SIGPAC	Sup. Dec. admisible	Sup. Campo	Sup. Determ.	Sup. Resuelta
6863491	23-092-082-00257-0001	OLIVAR	R		0,56		0,56	0,56
6863492	23-092-082-00037-0001	OLIVAR	S		0,69		0,69	0,69
6863493	23-092-082-00252-0002	OLIVAR	R		0,30		0,30	0,30
6863494	23-092-049-00306-0001	OLIVAR	S		0,18		0,18	0,18
6863495	23-092-082-00415-0001	OLIVAR	S		1,24		1,24	1,24
6863496	23-092-082-00243-0001	OLIVAR	R		0,37		0,37	0,37
6863497	23-092-082-00258-0001	OLIVAR	R		2,03		2,03	2,03
6863498	23-092-082-00154-0001	OLIVAR	R		0,44		0,44	0,44
6863499	23-092-089-00106-0001	OLIVAR	S		0,87		0,87	0,87
6863500	23-092-082-00534-0001	OLIVAR	S		0,88		0,88	0,88
6863501	23-092-082-00244-0002	OLIVAR	R		0,51		0,51	0,51
6863502	23-092-090-00527-0001	OLIVAR	S		0,54		0,54	0,54
6863503	23-092-082-00246-0001	OLIVAR	R		0,21		0,21	0,21
6863504	23-092-082-00245-0001	OLIVAR	R		0,13		0,13	0,13
6863505	23-092-046-00182-0001	OLIVAR	R		8,62		8,62	8,62
6863506	23-092-049-00304-0001	OLIVAR	S		1,74		1,74	1,74
6863507	23-092-048-00298-0001	OLIVAR	S		0,80		0,80	0,80
6863508	23-092-082-00248-0001	OLIVAR	R		0,10		0,10	0,10
6863509	23-092-082-00573-0005	OLIVAR	S		0,98		0,98	0,98
6863510	23-092-082-00247-0004	OLIVAR	R		0,23		0,23	0,23
6863511	23-092-049-00633-0001	OLIVAR	S		0,58		0,58	0,58

INCIDENCIAS

INCIDENCIA DESCRIPCIÓN

74018	Productor que no es agricultor a título principal, según los datos del ejercicio fiscal n-1 y seguridad socia.
74053	Importe inferior a 100 Euros

(1) Con incidencias que retienen pago o deniegan el expediente.

(2) Se calcula sobre superficie declarada admisible.

(3) Aplicación del artículo 16 bis del RD 147/2023.

(4) Expediente con algunos recintos de pastos permanentes ubicados en espacios protegidos donde la carga ganadera mínima será 0,1 UGM/ha.

Puede verificar la integridad de una copia de este documento mediante la lectura del código QR adjunto o mediante el acceso a la dirección <https://ws050.juntadeandalucia.es/verificarFirma> indicando el código de VERIFICACIÓN

FIRMADO POR

RAQUEL MARIA ESPIN CRESPO

17/10/2024

VERIFICACIÓN

Pk2jmJDVJQXVSF7B6ESWF6FEMYA9VL

PÁG. 3058/3958





APELLIDOS Y NOMBRE / RAZÓN SOCIAL

NAVARRO PEREZ MANUEL

NIF

****4301*

EXPEDIENTE

1148354

RESOLUCIÓN

DENEGACIÓN DE LA AYUDA

DATOS DE MANTENIMIENTO UNIDADES

GRUPO DE PAGO

ZONAS DE LIMITACIONES NATURALES

**Sup. Dec.
Admisible**

1,69

**Sup.
Resuelta**

1,69

Sobredecl.

0,00

% Sobredecl.

0,00

RESUMEN DE PAGOS

IMPORTE (Euros)

	RESUELTO	FEADER	MAPA	CAPADR
A pagar	0,00	0,00	0,00	0,00

APLICACIÓN DE REDUCCIONES Y PENALIZACIONES (%)

Criterios de subvencionabilidad (1)	Presentación tardía	Omisión declaración	Condicionalidad
100,00	0,00	0,00	0,00

IMPORTE (Euros)

Calculado(2)	Reducción	Penalización	Reducción Penalización (3)	Penalización adicional	Resuelto	FEADER	MAPA	CAPADR
91,26 €	0,00 €	0,00 €	0,00 €	0,00 €	0,00 €	0,00 €	0,00 €	0,00 €
Importe Unitario:	54,00 €	Nuevo Importe Unitario:	54,00 €					

RECINTOS PROPUESTOS

REF.	REFERENCIA SIGPAC	CULTIVO	S/R	USO SIGPAC	Sup. Dec. admisible	Sup. Campo	Sup. Determ.	Sup. Resuelta
5292940	23-092-082-00125-0001	OLIVAR	S		0,05		0,05	0,05
1700000007079860	23-092-091-00070-0001	OLIVAR	S		0,98		0,98	0,98
1700000007079861	23-092-082-00124-0001	OLIVAR	S		0,39		0,39	0,39
1700000007079870	23-092-051-00210-0001	OLIVAR	S		0,27		0,27	0,27

INCIDENCIAS

INCIDENCIA DESCRIPCIÓN

74053 Importe inferior a 100 Euros

(1) Con incidencias que retienen pago o deniegan el expediente.

(2) Se calcula sobre superficie declarada admisible.

(3) Aplicación del artículo 16 bis del RD 147/2023.

(4) Expediente con algunos recintos de pastos permanentes ubicados en espacios protegidos donde la carga ganadera mínima será 0,1 UGM/ha.

Puede verificar la integridad de una copia de este documento mediante la lectura del código QR adjunto o mediante el acceso a la dirección <https://ws050.juntadeandalucia.es/verificarFirma> indicando el código de VERIFICACIÓN

FIRMADO POR

RAQUEL MARIA ESPIN CRESPO

17/10/2024

VERIFICACIÓN

Pk2jmJDVJQXVSF7B6ESWF6FEMYA9VL

PÁG. 3059/3958





APELLIDOS Y NOMBRE / RAZÓN SOCIAL

NAVARRO RUIZ MARIA DOLORES

NIF

****6568*

EXPEDIENTE

1218050

RESOLUCIÓN

DENEGACIÓN DE LA AYUDA

DATOS DE MANTENIMIENTO UNIDADES

GRUPO DE PAGO

ZONAS DE LIMITACIONES NATURALES

**Sup. Dec.
Admisible**

0,00

**Sup.
Resuelta**

0,00

Sobredecl.

0,00

% Sobredecl.

0,00

RESUMEN DE PAGOS

IMPORTE (Euros)

	RESUELTO	FEADER	MAPA	CAPADR
A pagar	0,00	0,00	0,00	0,00

APLICACIÓN DE REDUCCIONES Y PENALIZACIONES (%)

Crterios de subvencionabilidad (1)	Presentación tardía	Omisión declaración	Condicionalidad
100,00	0,00	0,00	0,00

IMPORTE (Euros)

Calculado(2)	Reducción	Penalización	Reducción Penalización (3)	Penalización adicional	Resuelto	FEADER	MAPA	CAPADR
0,00 €	0,00 €	0,00 €	0,00 €	0,00 €	0,00 €	0,00 €	0,00 €	0,00 €
Importe Unitario:	54,00 €	Nuevo Importe Unitario:	0,00 €					

RECINTOS PROPUESTOS

REF.	REFERENCIA SIGPAC	CULTIVO	S/R	USO SIGPAC	Sup. Dec. admisible	Sup. Campo	Sup. Determ.	Sup. Resuelta
-812756	23-075-020-00134-0001	OLIVAR	S		0,41		0,41	0,41
-812747	23-049-013-00068-0002	OLIVAR	R		3,61		3,61	3,61
-812741	23-049-013-00067-0003	OLIVAR	R		0,19		0,19	0,19
6912270	23-075-027-00340-0001	OLIVAR	S		1,82		1,82	0,00
170000004934513	23-075-018-00120-0001	OLIVAR	S		0,24		0,24	0,24

INCIDENCIAS

INCIDENCIA DESCRIPCIÓN

242	Recinto pendiente de acreditación de titularidad. Recinto:23-075-027-00340-00001 Cultivo:101010 OLIVAR-PICUAL Secano
428	Agricultor con incumplimiento de la figura de agricultor activo. Causa de Incumplimiento:No cumple 25/75 Causa de Incumplimiento:No inscrito en RETA/SETA
2454	Solicitante de intervención 6613 cuyo regimen de afiliacion a la SS no es ni el sistema especial agrario(cuenta ajena) ni autonomo con actividad agraria.
74018	Productor que no es agricultor a título principal, según los datos del ejercicio fiscal n-1 y seguridad socia.
74053	Importe inferior a 100 Euros

(1) Con incidencias que retienen pago o deniegan el expediente.

(2) Se calcula sobre superficie declarada admisible.

(3) Aplicación del artículo 16 bis del RD 147/2023.

(4) Expediente con algunos recintos de pastos permanentes ubicados en espacios protegidos donde la carga ganadera mínima será 0,1 UGM/ha.

Puede verificar la integridad de una copia de este documento mediante la lectura del código QR adjunto o mediante el acceso a la dirección <https://ws050.juntadeandalucia.es/verificarFirma> indicando el código de VERIFICACIÓN

FIRMADO POR

RAQUEL MARIA ESPIN CRESPO

17/10/2024

VERIFICACIÓN

Pk2jmJDVJQXVSF7B6ESWF6FEMYA9VL

PÁG. 3060/3958





APELLIDOS Y NOMBRE / RAZÓN SOCIAL

NAVARRO TAUSTE SEBASTIAN

NIF

****3017*

EXPEDIENTE

1218368

RESOLUCIÓN

DENEGACIÓN DE LA AYUDA

DATOS DE MANTENIMIENTO UNIDADES

GRUPO DE PAGO

ZONAS DE LIMITACIONES NATURALES

**Sup. Dec.
Admisible**

0,00

**Sup.
Resuelta**

0,00

Sobredecl.

0,00

% Sobredecl.

0,00

RESUMEN DE PAGOS

	IMPORTE (Euros)			
	RESUELTO	FEADER	MAPA	CAPADR
A pagar	0,00	0,00	0,00	0,00

APLICACIÓN DE REDUCCIONES Y PENALIZACIONES (%)

Crterios de subvencionabilidad (1)	Presentación tardía	Omisión declaración	Condicionalidad
100,00	0,00	0,00	0,00

IMPORTE (Euros)

Calculado(2)	Reducción	Penalización	Reducción adicional (3)	Penalización adicional	Resuelto	FEADER	MAPA	CAPADR
0,00 €	0,00 €	0,00 €	0,00 €	0,00 €	0,00 €	0,00 €	0,00 €	0,00 €
Importe Unitario:	54,00 €	Nuevo Importe Unitario:	0,00 €					

RECINTOS PROPUESTOS

REF.	REFERENCIA SIGPAC	CULTIVO	S/R	USO SIGPAC	Sup. Dec. Admisible	Sup. Campo	Sup. Determ.	Sup. Resuelta
-1386945	23-061-018-09013-0002	OLIVAR	R		0,07		0,07	0,07
-812817	23-061-007-00009-0001	OLIVAR	S		1,80		1,80	1,80
-812809	23-049-013-00067-0003	OLIVAR	R		0,33		0,33	0,33
-168932	23-061-018-00029-0002	OLIVAR	S		1,13		1,13	1,13
1700000004933123	23-061-020-00258-0003	PATATA	R		0,29		0,29	0,27
1700000004933124	23-049-013-00068-0002	OLIVAR	R		2,01		2,01	2,01
1700000004933125	23-049-013-00070-0001	OLIVAR	R		0,01		0,01	0,01
1700000004933126	23-049-017-00016-0002	OLIVAR	S		0,03		0,03	0,03
1700000004933127	23-049-017-00073-0001	OLIVAR	S		1,45		1,45	1,45
1700000004933128	23-061-002-00127-0002	OLIVAR	R		0,69		0,69	0,69
1700000004933130	23-061-012-00133-0001	OLIVAR	R		0,37		0,37	0,37
1700000004933132	23-061-018-00034-0002	OLIVAR	S		0,24		0,24	0,24
1700000004933134	23-061-012-00102-0001	OLIVAR	R		0,50		0,50	0,50
1700000004933135	23-061-012-00132-0002	OLIVAR	R		0,01		0,01	0,01
1700000004933136	23-061-020-00487-0003	PATATA	R		0,16		0,16	0,16

INCIDENCIAS

INCIDENCIA DESCRIPCIÓN

2454	Solicitante de intervención 6613 cuyo regimen de afiliacion a la SS no es ni el sistema especial agrario(cuenta ajena) ni autonomo con actividad agraria.
4272	Verifica que las líneas de declaración de las Solicitudes Únicas no tienen solapes con la capa de Retroactividad Gráfica (ambas de la misma campaña) a nivel de expediente/línea de declaración gráfica de la solicitud. Recinto:23-061-020-00258-00003 Cultivo: - Agregado de la referencia del recinto.:0 Zona de la referencia del recinto.:0 Superficie solapada.:0,02 Id. Incid.:98041135
74018	Productor que no es agricultor a título principal, según los datos del ejercicio fiscal n-1 y seguridad socia.
74053	Importe inferior a 100 Euros

(1) Con incidencias que retienen pago o deniegan el expediente.

(2) Se calcula sobre superficie declarada admisible.

(3) Aplicación del artículo 16 bis del RD 147/2023.

(4) Expediente con algunos recintos de pastos permanentes ubicados en espacios protegidos donde la carga ganadera mínima será 0,1 UGM/ha.

Puede verificar la integridad de una copia de este documento mediante la lectura del código QR adjunto o mediante el acceso a la dirección <https://ws050.juntadeandalucia.es/verificarFirma> indicando el código de VERIFICACIÓN

FIRMADO POR

RAQUEL MARIA ESPIN CRESPO

17/10/2024

VERIFICACIÓN

Pk2jmJDVJQXVSF7B6ESWF6FEMYA9VL

PÁG. 3061/3958





APELLIDOS Y NOMBRE / RAZÓN SOCIAL

NAVAS AMARO CARMEN CONSUELO

NIF

****7220*

EXPEDIENTE

1130166

RESOLUCIÓN

DENEGACIÓN DE LA AYUDA

DATOS DE MANTENIMIENTO UNIDADES

GRUPO DE PAGO

ZONAS DE LIMITACIONES NATURALES

**Sup. Dec.
Admisible**

0,00

**Sup.
Resuelta**

0,00

Sobredecl.

0,00

% Sobredecl.

0,00

RESUMEN DE PAGOS

IMPORTE (Euros)

	RESUELTO	FEADER	MAPA	CAPADR
A pagar	0,00	0,00	0,00	0,00

APLICACIÓN DE REDUCCIONES Y PENALIZACIONES (%)

Crterios de subvencionabilidad (1)	Presentación tardía	Omisión declaración	Condicionalidad
100,00	0,00	0,00	0,00

IMPORTE (Euros)

Calculado(2)	Reducción	Penalización	Reducción Penalización (3)	Penalización adicional	Resuelto	FEADER	MAPA	CAPADR
0,00 €	0,00 €	0,00 €	0,00 €	0,00 €	0,00 €	0,00 €	0,00 €	0,00 €
Importe Unitario:	54,00 €	Nuevo Importe Unitario:	0,00 €					

RECINTOS PROPUESTOS

REF.	REFERENCIA SIGPAC	CULTIVO	S/R	USO SIGPAC	Sup. Dec. admisible	Sup. Campo	Sup. Determ.	Sup. Resuelta
170000005581783	23-003-035-00076-0001	OLIVAR	S		0,54		0,54	0,54
170000005581784	23-003-037-00068-0002	OLIVAR	S		0,76		0,76	0,76
170000005581785	23-003-037-00069-0002	OLIVAR	S		0,16		0,16	0,16
170000005581786	23-003-037-00068-0002	OLIVAR	S		0,01		0,01	0,01

INCIDENCIAS

INCIDENCIA DESCRIPCIÓN

74018	Productor que no es agricultor a título principal, según los datos del ejercicio fiscal n-1 y seguridad socia.
74053	Importe inferior a 100 Euros

(1) Con incidencias que retienen pago o deniegan el expediente.

(2) Se calcula sobre superficie declarada admisible.

(3) Aplicación del artículo 16 bis del RD 147/2023.

(4) Expediente con algunos recintos de pastos permanentes ubicados en espacios protegidos donde la carga ganadera mínima será 0,1 UGM/ha.

Puede verificar la integridad de una copia de este documento mediante la lectura del código QR adjunto o mediante el acceso a la dirección <https://ws050.juntadeandalucia.es/verificarFirma> indicando el código de VERIFICACIÓN

FIRMADO POR	RAQUEL MARIA ESPIN CRESPO	17/10/2024	
VERIFICACIÓN	Pk2jmJDVJQXVSF7B6ESWF6FEMYA9VL	PÁG. 3062/3958	



APELLIDOS Y NOMBRE / RAZÓN SOCIAL

NAVAS CASTILLO JOSE

NIF

****4387*

EXPEDIENTE

1157885

RESOLUCIÓN

DENEGACIÓN DE LA AYUDA

DATOS DE MANTENIMIENTO UNIDADES

GRUPO DE PAGO

ZONAS DE LIMITACIONES NATURALES

**Sup. Dec.
Admisible**

1,65

**Sup.
Resuelta**

1,65

Sobredecl.

0,00

% Sobredecl.

0,00

RESUMEN DE PAGOS

	IMPORTE (Euros)			
	RESUELTO	FEADER	MAPA	CAPADR
A pagar	0,00	0,00	0,00	0,00

APLICACIÓN DE REDUCCIONES Y PENALIZACIONES (%)

Crterios de subvencionabilidad (1)	Presentación tardía	Omisión declaración	Condicionalidad
100,00	0,00	0,00	0,00

IMPORTE (Euros)

Calculado(2)	Reducción	Penalización	Reducción Penalización (3)	Penalización adicional	Resuelto	FEADER	MAPA	CAPADR
89,10 €	0,00 €	0,00 €	0,00 €	0,00 €	0,00 €	0,00 €	0,00 €	0,00 €
Importe Unitario:	54,00 €	Nuevo Importe Unitario:	54,00 €					

RECINTOS PROPUESTOS

REF.	REFERENCIA SIGPAC	CULTIVO	S/R	USO SIGPAC	Sup. Dec. admisible	Sup. Campo	Sup. Determ.	Sup. Resuelta
170000006160974	23-003-012-00063-0001	OLIVAR	S		0,01		0,01	0,01
170000006160975	23-003-012-00064-0001	OLIVAR	S		1,64		1,64	1,64

INCIDENCIAS

INCIDENCIA DESCRIPCIÓN

74053 Importe inferior a 100 Euros

(1) Con incidencias que retienen pago o deniegan el expediente.

(2) Se calcula sobre superficie declarada admisible.

(3) Aplicación del artículo 16 bis del RD 147/2023.

(4) Expediente con algunos recintos de pastos permanentes ubicados en espacios protegidos donde la carga ganadera mínima será 0,1 UGM/ha.

Puede verificar la integridad de una copia de este documento mediante la lectura del código QR adjunto o mediante el acceso a la dirección <https://ws050.juntadeandalucia.es/verificarFirma> indicando el código de VERIFICACIÓN

FIRMADO POR

RAQUEL MARIA ESPIN CRESPO

17/10/2024

VERIFICACIÓN

Pk2jmJDVJQXVSF7B6ESWF6FEMYA9VL

PÁG. 3063/3958





APELLIDOS Y NOMBRE / RAZÓN SOCIAL

NAVAS GARRIDO DEMETRIO

NIF

***9090*

EXPEDIENTE

1128579

RESOLUCIÓN

DENEGACIÓN DE LA AYUDA

DATOS DE MANTENIMIENTO UNIDADES

GRUPO DE PAGO

ZONAS DE LIMITACIONES NATURALES

**Sup. Dec.
Admisible**

0,00

**Sup.
Resuelta**

0,00

Sobredecl.

0,00

% Sobredecl.

0,00

RESUMEN DE PAGOS

	IMPORTE (Euros)			
	RESUELTO	FEADER	MAPA	CAPADR
A pagar	0,00	0,00	0,00	0,00

APLICACIÓN DE REDUCCIONES Y PENALIZACIONES (%)

Crterios de subvencionabilidad (1)	Presentación tardía	Omisión declaración	Condicionalidad
100,00	0,00	0,00	0,00

IMPORTE (Euros)

Calculado(2)	Reducción	Penalización	Reducción Penalización (3)	Penalización adicional	Resuelto	FEADER	MAPA	CAPADR
0,00 €	0,00 €	0,00 €	0,00 €	0,00 €	0,00 €	0,00 €	0,00 €	0,00 €
Importe Unitario:	54,00 €	Nuevo Importe Unitario:	0,00 €					

RECINTOS PROPUESTOS

REF.	REFERENCIA SIGPAC	CULTIVO	S/R	USO SIGPAC	Sup. Dec. admisible	Sup. Campo	Sup. Determ.	Sup. Resuelta
-782333	23-060-034-00160-0005	OLIVAR	S		0,04		0,04	0,04
4663346	23-060-034-00154-0001	OLIVAR	S		0,36		0,36	0,36
4663347	23-060-041-00114-0001	OLIVAR	S		0,02		0,02	0,02
4663352	23-060-034-00066-0005	OLIVAR	S		0,06		0,06	0,06
4663353	23-060-041-00114-0002	OLIVAR	S		0,05		0,05	0,05
4663354	23-060-034-00241-0001	OLIVAR	S		0,33		0,33	0,33
4663355	23-060-035-00281-0003	OLIVAR	S		0,13		0,13	0,13
4663356	23-060-034-00051-0002	OLIVAR	S		0,83		0,83	0,83
4814937	23-060-035-00313-0005	OLIVAR	S		0,26		0,26	0,26
4815051	23-060-035-00325-0004	OLIVAR	S		0,40		0,40	0,40
1700000006156191	23-060-035-00382-0001	OLIVAR	S		0,36		0,36	0,36
1700000006156193	23-060-035-00112-0002	OLIVAR	S		0,45		0,45	0,45
1700000006156194	23-060-035-00114-0001	OLIVAR	S		0,02		0,02	0,02
1700000006156195	23-060-035-00116-0002	OLIVAR	S		0,22		0,22	0,22
1700000006156196	23-060-035-00248-0003	OLIVAR	S		0,88		0,88	0,88
1700000006156199	23-060-035-00209-0001	OLIVAR	S		0,22		0,22	0,22
1700000006156205	23-060-036-00024-0002	OLIVAR	S		0,46		0,46	0,46
1700000006156206	23-060-036-00028-0001	OLIVAR	S		0,01		0,01	0,01
1700000006156207	23-060-034-00059-0003	OLIVAR	S		0,33		0,33	0,33
1700000006156216	23-060-040-00248-0002	OLIVAR	S		0,72		0,72	0,72
1700000006156217	23-060-034-00160-0005	OLIVAR	S		0,82		0,82	0,82
1700000006156218	23-060-034-00245-0005	OLIVAR	S		0,03		0,03	0,03
1700000006423236	23-060-035-00316-0004	OLIVAR	S		0,43		0,43	0,43
1700000006423237	23-060-036-00096-0001	OLIVAR	S		0,42		0,42	0,42
1700000006423238	23-060-037-00169-0001	OLIVAR	S		0,51		0,51	0,51

(1) Con incidencias que retienen pago o deniegan el expediente.

(2) Se calcula sobre superficie declarada admisible.

(3) Aplicación del artículo 16 bis del RD 147/2023.

(4) Expediente con algunos recintos de pastos permanentes ubicados en espacios protegidos donde la carga ganadera mínima será 0,1 UGM/ha.

Puede verificar la integridad de una copia de este documento mediante la lectura del código QR adjunto o mediante el acceso a la dirección <https://ws050.juntadeandalucia.es/verificarFirma> indicando el código de VERIFICACIÓN

FIRMADO POR

RAQUEL MARIA ESPIN CRESPO

17/10/2024

VERIFICACIÓN

Pk2jmJDVJQXVSF7B6ESWF6FEMYA9VL

PÁG. 3064/3958





INCIDENCIAS

INCIDENCIA DESCRIPCIÓN

2454	Solicitante de intervención 6613 cuyo regimen de afiliacion a la SS no es ni el sistema especial agrario(cuenta ajena) ni autonomo con actividad agraria.
74018	Productor que no es agricultor a título principal, según los datos del ejercicio fiscal n-1 y seguridad socia.
74053	Importe inferior a 100 Euros

(1) Con incidencias que retienen pago o deniegan el expediente.
(2) Se calcula sobre superficie declarada admisible.
(3) Aplicación del artículo 16 bis del RD 147/2023.
(4) Expediente con algunos recintos de pastos permanentes ubicados en espacios protegidos donde la carga ganadera mínima será 0,1 UGM/ha.

Puede verificar la integridad de una copia de este documento mediante la lectura del código QR adjunto o mediante el acceso a la dirección <https://ws050.juntadeandalucia.es/verificarFirma> indicando el código de VERIFICACIÓN

FIRMADO POR	RAQUEL MARIA ESPIN CRESPO	17/10/2024	
VERIFICACIÓN	Pk2jmJDVJQXVSF7B6ESWF6FEMYA9VL	PÁG. 3065/3958	



APELLIDOS Y NOMBRE / RAZÓN SOCIAL

NAVAS GARRIDO JESUS MANUEL

NIF

****4789*

EXPEDIENTE

1142412

RESOLUCIÓN

DENEGACIÓN DE LA AYUDA

DATOS DE MANTENIMIENTO UNIDADES

GRUPO DE PAGO

ZONAS DE LIMITACIONES NATURALES

**Sup. Dec.
Admisible**

0,00

**Sup.
Resuelta**

0,00

Sobredecl.

0,00

% Sobredecl.

0,00

RESUMEN DE PAGOS

	IMPORTE (Euros)			
	RESUELTO	FEADER	MAPA	CAPADR
A pagar	0,00	0,00	0,00	0,00

APLICACIÓN DE REDUCCIONES Y PENALIZACIONES (%)

Crterios de subvencionabilidad (1)	Presentación tardía	Omisión declaración	Condicionalidad
100,00	0,00	0,00	0,00

IMPORTE (Euros)

Calculado(2)	Reducción	Penalización	Reducción Penalización (3)	Penalización adicional	Resuelto	FEADER	MAPA	CAPADR
0,00 €	0,00 €	0,00 €	0,00 €	0,00 €	0,00 €	0,00 €	0,00 €	0,00 €
Importe Unitario:	54,00 €	Nuevo Importe Unitario:	0,00 €					

(1) Con incidencias que retienen pago o deniegan el expediente.

(2) Se calcula sobre superficie declarada admisible.

(3) Aplicación del artículo 16 bis del RD 147/2023.

(4) Expediente con algunos recintos de pastos permanentes ubicados en espacios protegidos donde la carga ganadera mínima será 0,1 UGM/ha.

Puede verificar la integridad de una copia de este documento mediante la lectura del código QR adjunto o mediante el acceso a la dirección <https://ws050.juntadeandalucia.es/verificarFirma> indicando el código de VERIFICACIÓN

FIRMADO POR	RAQUEL MARIA ESPIN CRESPO	17/10/2024	
VERIFICACIÓN	Pk2jmJDVJQXVSF7B6ESWF6FEMYA9VL	PÁG. 3066/3958	



RECINTOS PROPUESTOS

REF.	REFERENCIA SIGPAC	CULTIVO	S/R	USO SIGPAC	Sup. Dec. admisible	Sup. Campo	Sup. Determ.	Sup. Resuelta
-1103045	23-060-087-00027-0001	OLIVAR	S		0,02		0,02	0,02
-784252	23-060-035-00326-0002	OLIVAR	S		0,50		0,50	0,50
4088453	23-060-012-00089-0001	OLIVAR	S		0,02		0,02	0,02
4088457	23-060-012-00102-0001	OLIVAR	S		0,01		0,01	0,01
5290213	23-060-024-00069-0002	OLIVAR	S		0,43		0,43	0,43
5290221	23-060-024-00070-0001	OLIVAR	S		0,11		0,11	0,11
5290223	23-060-024-00071-0001	OLIVAR	S		0,01		0,01	0,01
5290233	23-060-059-00063-0001	OLIVAR	S		0,79		0,79	0,79
5290245	23-060-059-00064-0004	OLIVAR	S		0,10		0,10	0,10
5290259	23-060-060-00100-0001	OLIVAR	S		0,76		0,76	0,76
5290268	23-060-082-00101-0001	OLIVAR	S		0,71		0,71	0,71
5290273	23-060-082-00103-0001	OLIVAR	S		0,01		0,01	0,01
5290277	23-060-087-00028-0002	OLIVAR	S		0,21		0,21	0,21
5290281	23-087-023-00296-0001	OLIVAR	S		0,80		0,80	0,80
170000005995958	23-060-035-00044-0003	OLIVAR	S		0,20		0,20	0,20
170000005995959	23-060-035-00046-0008	OLIVAR	S		0,01		0,01	0,01
170000005995960	23-060-035-00044-0004	OLIVAR	S		0,50		0,50	0,50
170000005995961	23-060-035-00092-0002	OLIVAR	S		0,02		0,02	0,02
170000005995962	23-060-035-00044-0003	OLIVAR	S		0,39		0,39	0,39
170000005995963	23-060-035-00045-0003	OLIVAR	S		0,01		0,01	0,01
170000005995964	23-087-025-00001-0003	OLIVAR	S		0,41		0,41	0,41
1700000006156190	23-060-035-00241-0005	OLIVAR	S		0,01		0,01	0,01
1700000006156192	23-060-035-00111-0002	OLIVAR	S		0,46		0,46	0,46
1700000006156197	23-060-035-00241-0006	OLIVAR	S		0,13		0,13	0,13
1700000006156198	23-060-035-00266-0001	OLIVAR	S		0,56		0,56	0,56
1700000006156200	23-060-035-00210-0001	OLIVAR	S		0,36		0,36	0,36
1700000006156201	23-060-035-00224-0001	OLIVAR	S		0,01		0,01	0,01
1700000006156202	23-060-035-00226-0002	OLIVAR	S		0,18		0,18	0,18
1700000006156203	23-060-035-00227-0002	OLIVAR	S		0,01		0,01	0,01
1700000006156204	23-060-036-00023-0001	OLIVAR	S		0,47		0,47	0,47
1700000006156213	23-060-034-00062-0003	OLIVAR	S		0,08		0,08	0,08
1700000006156214	23-060-034-00063-0003	OLIVAR	S		0,06		0,06	0,06
1700000006156215	23-060-034-00156-0001	OLIVAR	S		0,48		0,48	0,48
1700000006156219	23-060-035-00252-0003	OLIVAR	S		1,57		1,57	1,57
1700000006156220	23-060-035-00420-0005	OLIVAR	S		0,03		0,03	0,03
1700000006156221	23-060-035-00458-0002	OLIVAR	S		0,01		0,01	0,01
1700000006156224	23-060-034-00061-0005	OLIVAR	S		0,02		0,02	0,02
1700000006156225	23-060-034-00062-0004	OLIVAR	S		0,30		0,30	0,30

INCIDENCIAS

INCIDENCIA DESCRIPCIÓN

- 2454 Solicitante de intervención 6613 cuyo regimen de afiliacion a la SS no es ni el sistema especial agrario(cuenta ajena) ni autonomo con actividad agraria.
- 74018 Productor que no es agricultor a título principal, según los datos del ejercicio fiscal n-1 y seguridad socia.
- 74053 Importe inferior a 100 Euros

(1) Con incidencias que retienen pago o deniegan el expediente.
 (2) Se calcula sobre superficie declarada admisible.
 (3) Aplicación del artículo 16 bis del RD 147/2023.
 (4) Expediente con algunos recintos de pastos permanentes ubicados en espacios protegidos donde la carga ganadera mínima será 0,1 UGM/ha.

Puede verificar la integridad de una copia de este documento mediante la lectura del código QR adjunto o mediante el acceso a la dirección https://ws050.juntadeandalucia.es/verificarFirma indicando el código de VERIFICACIÓN			
FIRMADO POR	RAQUEL MARIA ESPIN CRESPO	17/10/2024	
VERIFICACIÓN	Pk2jmJDVJQXVSF7B6ESWF6FEMYA9VL	PÁG. 3067/3958	



APELLIDOS Y NOMBRE / RAZÓN SOCIAL

NIETO FUNES JERONIMO

NIF

****4020*

EXPEDIENTE

1143868

RESOLUCIÓN

DENEGACIÓN DE LA AYUDA

DATOS DE MANTENIMIENTO UNIDADES

GRUPO DE PAGO

ZONAS DE LIMITACIONES NATURALES

**Sup. Dec.
Admisible**

0,56

**Sup.
Resuelta**

0,56

Sobredecl.

0,00

% Sobredecl.

0,00

RESUMEN DE PAGOS

	IMPORTE (Euros)			
	RESUELTO	FEADER	MAPA	CAPADR
A pagar	0,00	0,00	0,00	0,00

APLICACIÓN DE REDUCCIONES Y PENALIZACIONES (%)

Crterios de subvencionabilidad (1)	Presentación tardía	Omisión declaración	Condicionalidad
100,00	0,00	0,00	0,00

IMPORTE (Euros)

Calculado(2)	Reducción	Penalización	Reducción Penalización (3)	Penalización adicional	Resuelto	FEADER	MAPA	CAPADR
30,24 €	0,00 €	0,00 €	0,00 €	0,00 €	0,00 €	0,00 €	0,00 €	0,00 €
Importe Unitario:	54,00 €	Nuevo Importe Unitario:	54,00 €					

RECINTOS PROPUESTOS

REF.	REFERENCIA SIGPAC	CULTIVO	S/R	USO SIGPAC	Sup. Dec. admisible	Sup. Campo	Sup. Determ.	Sup. Resuelta
170000006552114	14-004-010-00091-0001	OLIVAR	S		0,56		0,56	0,56

INCIDENCIAS

INCIDENCIA DESCRIPCIÓN

74053 Importe inferior a 100 Euros

(1) Con incidencias que retienen pago o deniegan el expediente.

(2) Se calcula sobre superficie declarada admisible.

(3) Aplicación del artículo 16 bis del RD 147/2023.

(4) Expediente con algunos recintos de pastos permanentes ubicados en espacios protegidos donde la carga ganadera mínima será 0,1 UGM/ha.

Puede verificar la integridad de una copia de este documento mediante la lectura del código QR adjunto o mediante el acceso a la dirección <https://ws050.juntadeandalucia.es/verificarFirma> indicando el código de VERIFICACIÓN

FIRMADO POR	RAQUEL MARIA ESPIN CRESPO	17/10/2024	
VERIFICACIÓN	Pk2jmJDVJQXVSF7B6ESWF6FEMYA9VL	PÁG. 3068/3958	



APELLIDOS Y NOMBRE / RAZÓN SOCIAL

NIETO IBÁÑEZ JOSE DOMINGO

NIF
****5628*

EXPEDIENTE

1216672

RESOLUCIÓN

DENEGACIÓN DE LA AYUDA

DATOS DE MANTENIMIENTO UNIDADES

GRUPO DE PAGO

ZONAS DE LIMITACIONES NATURALES

Sup. Dec. Admisible	Sup. Resuelta	Sobredecl.	% Sobredecl.
0,97	0,97	0,00	0,00

RESUMEN DE PAGOS

	IMPORTE (Euros)			
	RESUELTO	FEADER	MAPA	CAPADR
A pagar	0,00	0,00	0,00	0,00

APLICACIÓN DE REDUCCIONES Y PENALIZACIONES (%)

Criterios de subvencionabilidad (1)	Presentación tardía	Omisión declaración	Condicionalidad
100,00	0,00	0,00	0,00

IMPORTE (Euros)

Calculado(2)	Reducción	Penalización	Reducción Penalización (3)	Penalización adicional	Resuelto	FEADER	MAPA	CAPADR
52,38 €	0,00 €	0,00 €	0,00 €	0,00 €	0,00 €	0,00 €	0,00 €	0,00 €
Importe Unitario:	54,00 €	Nuevo Importe Unitario:	54,00 €					

RECINTOS PROPUESTOS

REF.	REFERENCIA SIGPAC	CULTIVO	S/R	USO SIGPAC	Sup. Dec. admisible	Sup. Campo	Sup. Determ.	Sup. Resuelta
170000006552635	14-004-014-00574-0001	OLIVAR	S		0,97		0,97	0,97

INCIDENCIAS

INCIDENCIA DESCRIPCIÓN

242	Recinto pendiente de acreditación de titularidad. Recinto:23-002-055-00043-00001 Cultivo:101010 OLIVAR-PICUAL Secano
3790	Recinto declarado inactivo Recinto:18-060-009-00133-00001 Cultivo: - Recinto:18-060-009-00318-00001 Cultivo: -
74053	Importe inferior a 100 Euros

(1) Con incidencias que retienen pago o deniegan el expediente.

(2) Se calcula sobre superficie declarada admisible.

(3) Aplicación del artículo 16 bis del RD 147/2023.

(4) Expediente con algunos recintos de pastos permanentes ubicados en espacios protegidos donde la carga ganadera mínima será 0,1 UGM/ha.

Puede verificar la integridad de una copia de este documento mediante la lectura del código QR adjunto o mediante el acceso a la dirección <https://ws050.juntadeandalucia.es/verificarFirma> indicando el código de VERIFICACIÓN

FIRMADO POR

RAQUEL MARIA ESPIN CRESPO

17/10/2024

VERIFICACIÓN

Pk2jmJDVJQXVSF7B6ESWF6FEMYA9VL

PÁG. 3069/3958





APELLIDOS Y NOMBRE / RAZÓN SOCIAL

NIETO LOPEZ MANUEL

NIF
***0740*

EXPEDIENTE
1173387

RESOLUCIÓN
DENEGACIÓN DE LA AYUDA

DATOS DE MANTENIMIENTO UNIDADES

GRUPO DE PAGO	Sup. Dec. Admisible	Sup. Resuelta	Sobredecl.	% Sobredecl.
ZONAS DE LIMITACIONES NATURALES	0,00	0,00	0,00	0,00

RESUMEN DE PAGOS

	IMPORTE (Euros)			
	RESUELTO	FEADER	MAPA	CAPADR
A pagar	0,00	0,00	0,00	0,00

APLICACIÓN DE REDUCCIONES Y PENALIZACIONES (%)

Criterios de subvencionabilidad (1)	Presentación tardía	Omisión declaración	Condicionalidad
100,00	0,00	0,00	0,00

IMPORTE (Euros)

Calculado(2)	Reducción	Penalización	Reducción adicional (3)	Penalización adicional	Resuelto	FEADER	MAPA	CAPADR
0,00 €	0,00 €	0,00 €	0,00 €	0,00 €	0,00 €	0,00 €	0,00 €	0,00 €
Importe Unitario:	54,00 €	Nuevo Importe Unitario:	0,00 €					

RECINTOS PROPUESTOS

REF.	REFERENCIA SIGPAC	CULTIVO	S/R	USO SIGPAC	Sup. Dec. admisible	Sup. Campo	Sup. Determ.	Sup. Resuelta
170000005296294	23-060-032-00217-0002	OLIVAR	S		0,01		0,01	0,00
170000005296295	23-060-032-00218-0002	OLIVAR	S		0,64		0,64	0,64
170000005296296	23-060-071-00275-0001	OLIVAR	S		0,68		0,68	0,68
170000005296299	23-060-071-00294-0001	OLIVAR	S		0,02		0,02	0,02
170000005296300	23-060-071-00076-0002	OLIVAR	S		0,84		0,84	0,84
170000005296301	23-060-070-00147-0001	OLIVAR	S		0,34		0,34	0,34
170000005296302	23-060-071-00132-0001	OLIVAR	S		0,01		0,01	0,01
170000005296303	23-060-071-00146-0001	OLIVAR	S		1,21		1,21	1,21
170000005296304	23-060-071-00149-0002	OLIVAR	S		0,09		0,09	0,09
170000005296305	23-060-071-00150-0002	OLIVAR	S		0,45		0,45	0,45
170000005296306	23-060-071-00156-0001	OLIVAR	S		0,02		0,02	0,02
170000005296307	23-060-071-00281-0002	OLIVAR	S		0,30		0,30	0,30
170000005296308	23-060-071-00282-0001	OLIVAR	S		0,03		0,03	0,03
170000005296309	23-060-074-00178-0002	OLIVAR	S		1,08		1,08	1,08
170000005296311	23-060-074-00185-0001	OLIVAR	S		0,01		0,01	0,01
170000005296312	23-060-070-00146-0001	OLIVAR	S		0,41		0,41	0,41

INCIDENCIAS

INCIDENCIA DESCRIPCIÓN

- 218 Superficie bruta de cruce en un recinto en el conjunto de las solicitudes supera superficie total que SIGPAC establece para él.
Recinto:23-060-032-00217-00002 Cultivo:101010 OLIVAR-PICUAL Secano Suma de superficies declaradas para este recinto por todos los solicitantes (Áreas):82 Superficie SIGPAC medida para este recinto (Áreas):79 Exceso de superficie declarada (Hectáreas):0,03 Suma de superficies declaradas para este recinto por el solicitante (Áreas):1
- 2454 Solicitante de intervención 6613 cuyo regimen de afiliacion a la SS no es ni el sistema especial agrario(cuenta ajena) ni autonomo con actividad agraria.
- 74018 Productor que no es agricultor a título principal, según los datos del ejercicio fiscal n-1 y seguridad socia.
- 74053 Importe inferior a 100 Euros

(1) Con incidencias que retienen pago o deniegan el expediente.

(2) Se calcula sobre superficie declarada admisible.

(3) Aplicación del artículo 16 bis del RD 147/2023.

(4) Expediente con algunos recintos de pastos permanentes ubicados en espacios protegidos donde la carga ganadera mínima será 0,1 UGM/ha.

Puede verificar la integridad de una copia de este documento mediante la lectura del código QR adjunto o mediante el acceso a la dirección <https://ws050.juntadeandalucia.es/verificarFirma> indicando el código de VERIFICACIÓN

FIRMADO POR	RAQUEL MARIA ESPIN CRESPO	17/10/2024
VERIFICACIÓN	Pk2jmJDVJQXVSF7B6ESWF6FEMYA9VL	PÁG. 3070/3958





APELLIDOS Y NOMBRE / RAZÓN SOCIAL

NIETO SEGURA ÁLVARO JOSÉ

NIF

****7858*

EXPEDIENTE

1266188

RESOLUCIÓN

DENEGACIÓN DE LA AYUDA

DATOS DE MANTENIMIENTO UNIDADES

GRUPO DE PAGO

ZONAS DE LIMITACIONES NATURALES

**Sup. Dec.
Admisible**

0,00

**Sup.
Resuelta**

0,00

Sobredecl.

0,00

% Sobredecl.

0,00

RESUMEN DE PAGOS

	IMPORTE (Euros)			
	RESUELTO	FEADER	MAPA	CAPADR
A pagar	0,00	0,00	0,00	0,00

APLICACIÓN DE REDUCCIONES Y PENALIZACIONES (%)

Crterios de subvencionabilidad (1)	Presentación tardía	Omisión declaración	Condicionalidad
100,00	0,00	0,00	0,00

IMPORTE (Euros)

Calculado(2)	Reducción	Penalización	Reducción Penalización (3)	Penalización adicional	Resuelto	FEADER	MAPA	CAPADR
0,00 €	0,00 €	0,00 €	0,00 €	0,00 €	0,00 €	0,00 €	0,00 €	0,00 €
Importe Unitario:	54,00 €	Nuevo Importe Unitario:	0,00 €					

INCIDENCIAS

INCIDENCIA DESCRIPCIÓN

- 4272 Verifica que las líneas de declaración de las Solicitudes Únicas no tienen solapes con la capa de Retroactividad Gráfica (ambas de la misma campaña) a nivel de expediente/línea de declaración gráfica de la solicitud.
Recinto:23-066-012-00004-00001 Cultivo: - Agregado de la referencia del recinto.:0 Zona de la referencia del recinto.:0 Superficie solapada.:0,06 Id. Incid.:98041296
- 74051 Solicitante de intervención 6613, que no declara ningún recinto en zona desfavorecida.
- 74053 Importe inferior a 100 Euros

(1) Con incidencias que retienen pago o deniegan el expediente.

(2) Se calcula sobre superficie declarada admisible.

(3) Aplicación del artículo 16 bis del RD 147/2023.

(4) Expediente con algunos recintos de pastos permanentes ubicados en espacios protegidos donde la carga ganadera mínima será 0,1 UGM/ha.

Puede verificar la integridad de una copia de este documento mediante la lectura del código QR adjunto o mediante el acceso a la dirección <https://ws050.juntadeandalucia.es/verificarFirma> indicando el código de VERIFICACIÓN

FIRMADO POR	RAQUEL MARIA ESPIN CRESPO	17/10/2024	
VERIFICACIÓN	Pk2jmJDVJQXVSF7B6ESWF6FEMYA9VL	PÁG. 3071/3958	



APELLIDOS Y NOMBRE / RAZÓN SOCIAL

OCAÑA BLANCO ANTONIO

NIF

****4404*

EXPEDIENTE

1190624

RESOLUCIÓN

DENEGACIÓN DE LA AYUDA

DATOS DE MANTENIMIENTO UNIDADES

GRUPO DE PAGO

ZONAS DE LIMITACIONES NATURALES

**Sup. Dec.
Admisible**

0,00

**Sup.
Resuelta**

0,00

Sobredecl.

0,00

% Sobredecl.

0,00

RESUMEN DE PAGOS

IMPORTE (Euros)

	RESUELTO	FEADER	MAPA	CAPADR
A pagar	0,00	0,00	0,00	0,00

APLICACIÓN DE REDUCCIONES Y PENALIZACIONES (%)

Crterios de subvencionabilidad (1)	Presentación tardía	Omisión declaración	Condicionalidad
100,00	0,00	0,00	0,00

IMPORTE (Euros)

Calculado(2)	Reducción	Penalización	Reducción Penalización (3)	Penalización adicional	Resuelto	FEADER	MAPA	CAPADR
0,00 €	0,00 €	0,00 €	0,00 €	0,00 €	0,00 €	0,00 €	0,00 €	0,00 €
Importe Unitario:	54,00 €	Nuevo Importe Unitario:	0,00 €					

RECINTOS PROPUESTOS

REF.	REFERENCIA SIGPAC	CULTIVO	S/R	USO SIGPAC	Sup. Dec. admisible	Sup. Campo	Sup. Determ.	Sup. Resuelta
-1534310	23-009-041-00115-0005	OLIVAR	S		0,03		0,03	0,03
-1534309	23-009-041-00115-0004	OLIVAR	R		0,02		0,02	0,02
-1534308	23-009-039-00161-0004	OLIVAR	R		0,72		0,72	0,72
170000006496951	23-009-041-00095-0002	OLIVAR	R		0,99		0,99	0,99

INCIDENCIAS

INCIDENCIA DESCRIPCIÓN

2454	Solicitante de intervención 6613 cuyo regimen de afiliacion a la SS no es ni el sistema especial agrario(cuenta ajena) ni autonomo con actividad agraria.
74018	Productor que no es agricultor a título principal, según los datos del ejercicio fiscal n-1 y seguridad socia.
74053	Importe inferior a 100 Euros

(1) Con incidencias que retienen pago o deniegan el expediente.

(2) Se calcula sobre superficie declarada admisible.

(3) Aplicación del artículo 16 bis del RD 147/2023.

(4) Expediente con algunos recintos de pastos permanentes ubicados en espacios protegidos donde la carga ganadera mínima será 0,1 UGM/ha.

Puede verificar la integridad de una copia de este documento mediante la lectura del código QR adjunto o mediante el acceso a la dirección <https://ws050.juntadeandalucia.es/verificarFirma> indicando el código de VERIFICACIÓN

FIRMADO POR	RAQUEL MARIA ESPIN CRESPO	17/10/2024
VERIFICACIÓN	Pk2jmJDVJQXVSF7B6ESWF6FEMYA9VL	PÁG. 3072/3958





APELLIDOS Y NOMBRE / RAZÓN SOCIAL

OCAÑA GARCIA ENCARNACION

NIF

****4892*

EXPEDIENTE

1069569

RESOLUCIÓN

DENEGACIÓN DE LA AYUDA

DATOS DE MANTENIMIENTO UNIDADES

GRUPO DE PAGO

ZONAS DE LIMITACIONES NATURALES

**Sup. Dec.
Admisible**

0,00

**Sup.
Resuelta**

0,00

Sobredecl.

0,00

% Sobredecl.

0,00

RESUMEN DE PAGOS

IMPORTE (Euros)

	RESUELTO	FEADER	MAPA	CAPADR
A pagar	0,00	0,00	0,00	0,00

APLICACIÓN DE REDUCCIONES Y PENALIZACIONES (%)

Crterios de subvencionabilidad (1)	Presentación tardía	Omisión declaración	Condicionalidad
100,00	0,00	0,00	0,00

IMPORTE (Euros)

Calculado(2)	Reducción	Penalización	Reducción Penalización (3)	Penalización adicional	Resuelto	FEADER	MAPA	CAPADR
0,00 €	0,00 €	0,00 €	0,00 €	0,00 €	0,00 €	0,00 €	0,00 €	0,00 €
Importe Unitario:	54,00 €	Nuevo Importe Unitario:	0,00 €					

RECINTOS PROPUESTOS

REF.	REFERENCIA SIGPAC	CULTIVO	S/R	USO SIGPAC	Sup. Dec. admisible	Sup. Campo	Sup. Determ.	Sup. Resuelta
170000005841467	23-060-035-00381-0002	OLIVAR	S		0,16		0,16	0,16
170000005841469	23-060-035-00381-0002	OLIVAR	S		0,61		0,61	0,61

INCIDENCIAS

INCIDENCIA DESCRIPCIÓN

74018	Productor que no es agricultor a título principal, según los datos del ejercicio fiscal n-1 y seguridad socia.
74053	Importe inferior a 100 Euros

(1) Con incidencias que retienen pago o deniegan el expediente.

(2) Se calcula sobre superficie declarada admisible.

(3) Aplicación del artículo 16 bis del RD 147/2023.

(4) Expediente con algunos recintos de pastos permanentes ubicados en espacios protegidos donde la carga ganadera mínima será 0,1 UGM/ha.

Puede verificar la integridad de una copia de este documento mediante la lectura del código QR adjunto o mediante el acceso a la dirección <https://ws050.juntadeandalucia.es/verificarFirma> indicando el código de VERIFICACIÓN

FIRMADO POR

RAQUEL MARIA ESPIN CRESPO

17/10/2024

VERIFICACIÓN

Pk2jmJDVJQXVSF7B6ESWF6FEMYA9VL

PÁG. 3073/3958





APELLIDOS Y NOMBRE / RAZÓN SOCIAL

OCHOA ALCALA FELIX

NIF
***0404*

EXPEDIENTE
1094630

RESOLUCIÓN
DENEGACIÓN DE LA AYUDA

DATOS DE MANTENIMIENTO UNIDADES

GRUPO DE PAGO	Sup. Dec. Admisible	Sup. Resuelta	Sobredecl.	% Sobredecl.
ZONAS DE LIMITACIONES NATURALES	0,00	0,00	0,00	0,00

RESUMEN DE PAGOS

	IMPORTE (Euros)			
	RESUELTO	FEADER	MAPA	CAPADR
A pagar	0,00	0,00	0,00	0,00

APLICACIÓN DE REDUCCIONES Y PENALIZACIONES (%)

Crterios de subvencionabilidad (1)	Presentación tardía	Omisión declaración	Condicionalidad
100,00	0,00	0,00	0,00

IMPORTE (Euros)

Calculado(2)	Reducción	Penalización	Reducción Penalización (3)	Penalización adicional	Resuelto	FEADER	MAPA	CAPADR
0,00 €	0,00 €	0,00 €	0,00 €	0,00 €	0,00 €	0,00 €	0,00 €	0,00 €
Importe Unitario:	54,00 €	Nuevo Importe Unitario:	0,00 €					

RECINTOS PROPUESTOS

REF.	REFERENCIA SIGPAC	CULTIVO	S/R	USO SIGPAC	Sup. Dec. admisible	Sup. Campo	Sup. Determ.	Sup. Resuelta
-1282633	23-003-039-00239-0002	OLIVAR	S		0,06		0,06	0,06
-1282632	23-003-039-00239-0002	OLIVAR	S		0,04		0,04	0,04
-1282631	23-003-039-00239-0002	OLIVAR	S		0,07		0,07	0,07
1700000005702933	23-003-039-00233-0001	OLIVAR	S		0,01		0,01	0,01
1700000005702934	23-003-039-00239-0002	OLIVAR	S		1,88		1,88	1,88
1700000005702937	23-003-039-00249-0003	OLIVAR	S		0,17		0,17	0,17
1700000005702938	23-003-039-00251-0004	OLIVAR	S		0,01		0,01	0,01
1700000005702939	23-003-039-00256-0002	OLIVAR	S		0,01		0,01	0,01
1700000005702940	23-003-039-00249-0001	OLIVAR	S		1,24		1,24	1,24
1700000005702941	23-003-039-00252-0003	OLIVAR	S		0,02		0,02	0,02
1700000005702942	23-003-039-00255-0002	OLIVAR	S		0,02		0,02	0,02

INCIDENCIAS

INCIDENCIA DESCRIPCIÓN

2454	Solicitante de intervención 6613 cuyo regimen de afiliación a la SS no es ni el sistema especial agrario(cuenta ajena) ni autonomo con actividad agraria.
74018	Productor que no es agricultor a título principal, según los datos del ejercicio fiscal n-1 y seguridad socia.
74053	Importe inferior a 100 Euros

(1) Con incidencias que retienen pago o deniegan el expediente.

(2) Se calcula sobre superficie declarada admisible.

(3) Aplicación del artículo 16 bis del RD 147/2023.

(4) Expediente con algunos recintos de pastos permanentes ubicados en espacios protegidos donde la carga ganadera mínima será 0,1 UGM/ha.

Puede verificar la integridad de una copia de este documento mediante la lectura del código QR adjunto o mediante el acceso a la dirección <https://ws050.juntadeandalucia.es/verificarFirma> indicando el código de VERIFICACIÓN

FIRMADO POR	RAQUEL MARIA ESPIN CRESPO	17/10/2024	
VERIFICACIÓN	Pk2jmJDVJQXVSF7B6ESWF6FEMYA9VL	PÁG. 3074/3958	



APELLIDOS Y NOMBRE / RAZÓN SOCIAL

OCHOA ALCALA FRANCISCO JAVIER

NIF

****5376*

EXPEDIENTE

1246309

RESOLUCIÓN

DENEGACIÓN DE LA AYUDA

DATOS DE MANTENIMIENTO UNIDADES

GRUPO DE PAGO

ZONAS DE LIMITACIONES NATURALES

**Sup. Dec.
Admisible**

0,00

**Sup.
Resuelta**

0,00

Sobredecl.

0,00

% Sobredecl.

0,00

RESUMEN DE PAGOS

IMPORTE (Euros)

	RESUELTO	FEADER	MAPA	CAPADR
A pagar	0,00	0,00	0,00	0,00

APLICACIÓN DE REDUCCIONES Y PENALIZACIONES (%)

Crterios de subvencionabilidad (1)	Presentación tardía	Omisión declaración	Condicionalidad
100,00	0,00	0,00	0,00

IMPORTE (Euros)

Calculado(2)	Reducción	Penalización	Reducción Penalización (3)	Penalización adicional	Resuelto	FEADER	MAPA	CAPADR
0,00 €	0,00 €	0,00 €	0,00 €	0,00 €	0,00 €	0,00 €	0,00 €	0,00 €
Importe Unitario:	54,00 €	Nuevo Importe Unitario:	0,00 €					

RECINTOS PROPUESTOS

REF.	REFERENCIA SIGPAC	CULTIVO	S/R	USO SIGPAC	Sup. Dec. admisible	Sup. Campo	Sup. Determ.	Sup. Resuelta
170000005459388	23-003-035-00578-0020	OLIVAR	S		0,01		0,01	0,01
170000005459389	23-003-035-00579-0002	OLIVAR	S		1,16		1,16	1,16
170000005459390	23-003-035-00580-0003	OLIVAR	S		0,01		0,01	0,01
1700000007102682	23-003-037-00038-0001	OLIVAR	S		1,52		1,52	1,52

INCIDENCIAS

INCIDENCIA DESCRIPCIÓN

2454	Solicitante de intervención 6613 cuyo regimen de afiliacion a la SS no es ni el sistema especial agrario(cuenta ajena) ni autonomo con actividad agraria.
74018	Productor que no es agricultor a título principal, según los datos del ejercicio fiscal n-1 y seguridad socia.
74053	Importe inferior a 100 Euros

(1) Con incidencias que retienen pago o deniegan el expediente.

(2) Se calcula sobre superficie declarada admisible.

(3) Aplicación del artículo 16 bis del RD 147/2023.

(4) Expediente con algunos recintos de pastos permanentes ubicados en espacios protegidos donde la carga ganadera mínima será 0,1 UGM/ha.

Puede verificar la integridad de una copia de este documento mediante la lectura del código QR adjunto o mediante el acceso a la dirección <https://ws050.juntadeandalucia.es/verificarFirma> indicando el código de VERIFICACIÓN

FIRMADO POR

RAQUEL MARIA ESPIN CRESPO

17/10/2024

VERIFICACIÓN

Pk2jmJDVJQXVSF7B6ESWF6FEMYA9VL

PÁG. 3075/3958





APELLIDOS Y NOMBRE / RAZÓN SOCIAL

OCHOA ALCALÁ SALVADOR

NIF

***9434*

EXPEDIENTE

1269120

RESOLUCIÓN

DENEGACIÓN DE LA AYUDA

DATOS DE MANTENIMIENTO UNIDADES

GRUPO DE PAGO

ZONAS DE LIMITACIONES NATURALES

**Sup. Dec.
Admisible**

0,00

**Sup.
Resuelta**

0,00

Sobredecl.

0,00

% Sobredecl.

0,00

RESUMEN DE PAGOS

IMPORTE (Euros)

	RESUELTO	FEADER	MAPA	CAPADR
A pagar	0,00	0,00	0,00	0,00

APLICACIÓN DE REDUCCIONES Y PENALIZACIONES (%)

Crterios de subvencionabilidad (1)	Presentación tardía	Omisión declaración	Condicionalidad
100,00	0,00	0,00	0,00

IMPORTE (Euros)

Calculado(2)	Reducción	Penalización	Reducción Penalización (3)	Penalización adicional	Resuelto	FEADER	MAPA	CAPADR
0,00 €	0,00 €	0,00 €	0,00 €	0,00 €	0,00 €	0,00 €	0,00 €	0,00 €
Importe Unitario:	54,00 €	Nuevo Importe Unitario:	0,00 €					

RECINTOS PROPUESTOS

REF.	REFERENCIA SIGPAC	CULTIVO	S/R	USO SIGPAC	Sup. Dec. admisible	Sup. Campo	Sup. Determ.	Sup. Resuelta
-1057598	23-003-035-00579-0003	OLIVAR	S		0,25		0,25	0,25
5323727	23-003-035-00355-0001	OLIVAR	S		1,25		1,25	1,25
5323809	23-003-035-00355-0002	OLIVAR	S		0,78		0,78	0,78
1700000005459386	23-003-035-00576-0002	OLIVAR	S		0,01		0,01	0,01
1700000005459387	23-003-035-00578-0007	OLIVAR	S		0,01		0,01	0,01
1700000005459389	23-003-035-00579-0002	OLIVAR	S		0,91		0,91	0,91
1700000007102675	23-003-035-00314-0001	OLIVAR	S		0,81		0,81	0,81
1700000007102676	23-003-035-00315-0002	OLIVAR	S		0,49		0,49	0,49
1700000007102677	23-003-035-00315-0006	OLIVAR	S		0,51		0,51	0,51
1700000007102679	23-003-035-00353-0002	OLIVAR	S		0,03		0,03	0,03

INCIDENCIAS

INCIDENCIA DESCRIPCIÓN

2454	Solicitante de intervención 6613 cuyo regimen de afiliación a la SS no es ni el sistema especial agrario(cuenta ajena) ni autonomo con actividad agraria.
74018	Productor que no es agricultor a título principal, según los datos del ejercicio fiscal n-1 y seguridad socia.
74053	Importe inferior a 100 Euros

(1) Con incidencias que retienen pago o deniegan el expediente.

(2) Se calcula sobre superficie declarada admisible.

(3) Aplicación del artículo 16 bis del RD 147/2023.

(4) Expediente con algunos recintos de pastos permanentes ubicados en espacios protegidos donde la carga ganadera mínima será 0,1 UGM/ha.

Puede verificar la integridad de una copia de este documento mediante la lectura del código QR adjunto o mediante el acceso a la dirección <https://ws050.juntadeandalucia.es/verificarFirma> indicando el código de VERIFICACIÓN

FIRMADO POR

RAQUEL MARIA ESPIN CRESPO

17/10/2024

VERIFICACIÓN

Pk2jmJDVJQXVSF7B6ESWF6FEMYA9VL

PÁG. 3076/3958





APELLIDOS Y NOMBRE / RAZÓN SOCIAL

OCHOA BERMUDEZ BENJAMIN

NIF

***9337*

EXPEDIENTE

1167804

RESOLUCIÓN

DENEGACIÓN DE LA AYUDA

DATOS DE MANTENIMIENTO UNIDADES

GRUPO DE PAGO

ZONAS DE LIMITACIONES NATURALES

**Sup. Dec.
Admisible**

3,11

**Sup.
Resuelta**

1,74

Sobredecl.

1,37

% Sobredecl.

44,05

RESUMEN DE PAGOS

	IMPORTE (Euros)			
	RESUELTO	FEADER	MAPA	CAPADR
A pagar	0,00	0,00	0,00	0,00

APLICACIÓN DE REDUCCIONES Y PENALIZACIONES (%)

Crterios de subvencionabilidad (1)	Presentación tardía	Omisión declaración	Condicionalidad
100,00	0,00	0,00	0,00

IMPORTE (Euros)

Calculado(2)	Reducción	Penalización	Reducción Penalización (3)	Penalización adicional	Resuelto	FEADER	MAPA	CAPADR
167,94 €	73,98 €	93,96 €	0,00 €	0,00 €	0,00 €	0,00 €	0,00 €	0,00 €
Importe Unitario:	54,00 €	Nuevo Importe Unitario:	54,00 €					

RECINTOS PROPUESTOS

REF.	REFERENCIA SIGPAC	CULTIVO	S/R	USO SIGPAC	Sup. Dec. admisible	Sup. Campo	Sup. Determ.	Sup. Resuelta
6917746	23-003-039-00407-0001	OLIVAR	S		0,35		0,35	0,35
6917753	23-003-039-00223-0006	OLIVAR	S		1,37		1,37	0,00
170000003616883	23-003-036-00027-0003	OLIVAR	R		0,14		0,14	0,14
170000003616884	23-003-036-09000-0003	OLIVAR	R		0,01		0,01	0,01
170000006804026	23-003-035-00017-0001	OLIVAR	S		1,20		1,20	1,20
170000006804027	23-003-035-00042-0001	OLIVAR	S		0,01		0,01	0,01
170000006804028	23-003-035-00047-0023	OLIVAR	S		0,03		0,03	0,03

INCIDENCIAS

INCIDENCIA DESCRIPCIÓN

242	Recinto pendiente de acreditación de titularidad. Recinto:23-003-039-00223-00006 Cultivo:101010 OLIVAR-PICUAL Secano
74053	Importe inferior a 100 Euros

(1) Con incidencias que retienen pago o deniegan el expediente.

(2) Se calcula sobre superficie declarada admisible.

(3) Aplicación del artículo 16 bis del RD 147/2023.

(4) Expediente con algunos recintos de pastos permanentes ubicados en espacios protegidos donde la carga ganadera mínima será 0,1 UGM/ha.

Puede verificar la integridad de una copia de este documento mediante la lectura del código QR adjunto o mediante el acceso a la dirección <https://ws050.juntadeandalucia.es/verificarFirma> indicando el código de VERIFICACIÓN

FIRMADO POR

RAQUEL MARIA ESPIN CRESPO

17/10/2024

VERIFICACIÓN

Pk2jmJDVJQXVSF7B6ESWF6FEMYA9VL

PÁG. 3077/3958





APELLIDOS Y NOMBRE / RAZÓN SOCIAL

OCHOA ORTEGA CRISTINA MARIA

NIF

***6360*

EXPEDIENTE

1260526

RESOLUCIÓN

DENEGACIÓN DE LA AYUDA

DATOS DE MANTENIMIENTO UNIDADES

GRUPO DE PAGO

ZONAS DE LIMITACIONES NATURALES

Sup. Dec. Admisible
0,82

Sup. Resuelta
0,82

Sobredecl.
0,00

% Sobredecl.
0,00

RESUMEN DE PAGOS

	IMPORTE (Euros)			
	RESUELTO	FEADER	MAPA	CAPADR
A pagar	0,00	0,00	0,00	0,00

APLICACIÓN DE REDUCCIONES Y PENALIZACIONES (%)

Crterios de subvencionabilidad (1)	Presentación tardía	Omisión declaración	Condicionalidad
100,00	0,00	0,00	0,00

IMPORTE (Euros)

Calculado(2)	Reducción	Penalización	Reducción Penalización (3)	Penalización adicional	Resuelto	FEADER	MAPA	CAPADR
44,28 €	0,00 €	0,00 €	0,00 €	0,00 €	0,00 €	0,00 €	0,00 €	0,00 €
Importe Unitario:	54,00 €	Nuevo Importe Unitario:	54,00 €					

RECINTOS PROPUESTOS

REF.	REFERENCIA SIGPAC	CULTIVO	S/R	USO SIGPAC	Sup. Dec. admisible	Sup. Campo	Sup. Determ.	Sup. Resuelta
-1293275	23-003-041-09000-0002	OLIVAR	S		0,01		0,01	0,01
5270847	23-003-041-00888-0002	OLIVAR	R		0,01		0,01	0,01
170000003616885	23-003-041-00019-0001	OLIVAR	R		0,15		0,15	0,15
170000005815692	23-003-040-00321-0001	OLIVAR	S		0,01		0,01	0,01
170000005815694	23-003-040-00323-0001	OLIVAR	S		0,03		0,03	0,03
170000005815695	23-003-040-00344-0001	OLIVAR	S		0,61		0,61	0,61

INCIDENCIAS

INCIDENCIA DESCRIPCIÓN

74053 Importe inferior a 100 Euros

(1) Con incidencias que retienen pago o deniegan el expediente.

(2) Se calcula sobre superficie declarada admisible.

(3) Aplicación del artículo 16 bis del RD 147/2023.

(4) Expediente con algunos recintos de pastos permanentes ubicados en espacios protegidos donde la carga ganadera mínima será 0,1 UGM/ha.

Puede verificar la integridad de una copia de este documento mediante la lectura del código QR adjunto o mediante el acceso a la dirección <https://ws050.juntadeandalucia.es/verificarFirma> indicando el código de VERIFICACIÓN

FIRMADO POR

RAQUEL MARIA ESPIN CRESPO

17/10/2024

VERIFICACIÓN

Pk2jmJDVJQXVSF7B6ESWF6FEMYA9VL

PÁG. 3078/3958





APELLIDOS Y NOMBRE / RAZÓN SOCIAL

OCHOA RUIZ MANUEL

NIF
****1661*

EXPEDIENTE
1212927

RESOLUCIÓN
DENEGACIÓN DE LA AYUDA

DATOS DE MANTENIMIENTO UNIDADES

GRUPO DE PAGO
ZONAS DE LIMITACIONES NATURALES

Sup. Dec. Admisible	Sup. Resuelta	Sobredecl.	% Sobredecl.
0,00	0,00	0,00	0,00

RESUMEN DE PAGOS

	IMPORTE (Euros)			
	RESUELTO	FEADER	MAPA	CAPADR
A pagar	0,00	0,00	0,00	0,00

APLICACIÓN DE REDUCCIONES Y PENALIZACIONES (%)

Crterios de subvencionabilidad (1)	Presentación tardía	Omisión declaración	Condicionalidad
100,00	0,00	0,00	0,00

IMPORTE (Euros)

Calculado(2)	Reducción	Penalización	Reducción Penalización (3)	Penalización adicional	Resuelto	FEADER	MAPA	CAPADR
0,00 €	0,00 €	0,00 €	0,00 €	0,00 €	0,00 €	0,00 €	0,00 €	0,00 €
Importe Unitario: 54,00 €		Nuevo Importe Unitario: 0,00 €						

RECINTOS PROPUESTOS

REF.	REFERENCIA SIGPAC	CULTIVO	S/R	USO SIGPAC	Sup. Dec. admisible	Sup. Campo	Sup. Determ.	Sup. Resuelta
-1267531		OLIVAR	S		0,02		0,02	0,02
170000006899894	23-003-035-00186-0001	OLIVAR	S		0,99		0,99	0,99
170000006899895	23-003-035-00187-0001	OLIVAR	S		0,02		0,02	0,02
170000006899896	23-003-035-00088-0001	OLIVAR	S		0,33		0,33	0,33
170000006899897	23-003-035-00089-0001	OLIVAR	S		0,02		0,02	0,02
170000006899898	23-003-035-00084-0001	OLIVAR	S		0,97		0,97	0,97
170000006899899	23-003-035-09025-0001	OLIVAR	S		0,02		0,02	0,02
170000006899900	23-003-035-00021-0002	OLIVAR	S		0,43		0,43	0,43
170000006899901	23-003-035-00047-0023	OLIVAR	S		0,03		0,03	0,03
170000006899902	23-003-039-00357-0006	OLIVAR	S		0,06		0,06	0,06
170000006899903	23-003-039-00357-0006	OLIVAR	S		0,43		0,43	0,43
170000006899904	23-003-039-00355-0003	OLIVAR	S		0,01		0,01	0,01
170000006899905	23-003-035-00019-0001	OLIVAR	S		0,88		0,88	0,88
170000006899906	23-003-035-00328-0002	OLIVAR	S		0,05		0,05	0,05
170000006899907	23-003-035-00329-0001	OLIVAR	S		0,85		0,85	0,82
170000006899908	23-003-035-00047-0023	OLIVAR	S		0,05		0,05	0,05
170000006899909	23-003-035-00189-0003	OLIVAR	S		0,79		0,79	0,79

INCIDENCIAS

INCIDENCIA DESCRIPCIÓN

- 218 Superficie bruta de cruce en un recinto en el conjunto de las solicitudes supera superficie total que SIGPAC establece para él.
Recinto:23-003-035-00329-00001 Cultivo:101010 OLIVAR-PICUAL Secano Suma de superficies declaradas para este recinto por todos los solicitantes (Áreas):88 Superficie SIGPAC medida para este recinto (Áreas):85 Exceso de superficie declarada (Hectáreas):0,03 Suma de superficies declaradas para este recinto por el solicitante (Áreas):85
- 2454 Solicitante de intervención 6613 cuyo regimen de afiliacion a la SS no es ni el sistema especial agrario(cuenta ajena) ni autonomo con actividad agraria.
- 74018 Productor que no es agricultor a título principal, según los datos del ejercicio fiscal n-1 y seguridad socia.
- 74053 Importe inferior a 100 Euros

(1) Con incidencias que retienen pago o deniegan el expediente.

(2) Se calcula sobre superficie declarada admisible.

(3) Aplicación del artículo 16 bis del RD 147/2023.

(4) Expediente con algunos recintos de pastos permanentes ubicados en espacios protegidos donde la carga ganadera mínima será 0,1 UGM/ha.

Puede verificar la integridad de una copia de este documento mediante la lectura del código QR adjunto o mediante el acceso a la dirección <https://ws050.juntadeandalucia.es/verificarFirma> indicando el código de VERIFICACIÓN

FIRMADO POR

RAQUEL MARIA ESPIN CRESPO

17/10/2024

VERIFICACIÓN

Pk2jmJDVJQXVSF7B6ESWF6FEMYA9VL

PÁG. 3079/3958





APELLIDOS Y NOMBRE / RAZÓN SOCIAL

OCHOA VICO RAFAEL

NIF

****8105*

EXPEDIENTE

1138015

RESOLUCIÓN

DENEGACIÓN DE LA AYUDA

DATOS DE MANTENIMIENTO UNIDADES

GRUPO DE PAGO

ZONAS DE LIMITACIONES NATURALES

**Sup. Dec.
Admisible**

0,00

**Sup.
Resuelta**

0,00

Sobredecl.

0,00

% Sobredecl.

0,00

RESUMEN DE PAGOS

	IMPORTE (Euros)			
	RESUELTO	FEADER	MAPA	CAPADR
A pagar	0,00	0,00	0,00	0,00

APLICACIÓN DE REDUCCIONES Y PENALIZACIONES (%)

Crterios de subvencionabilidad (1)	Presentación tardía	Omisión declaración	Condicionalidad
100,00	0,00	0,00	0,00

IMPORTE (Euros)

Calculado(2)	Reducción	Penalización	Reducción adicional	Penalización adicional	Resuelto	FEADER	MAPA	CAPADR
0,00 €	0,00 €	0,00 €	0,00 €	0,00 €	0,00 €	0,00 €	0,00 €	0,00 €
Importe Unitario:	54,00 €	Nuevo Importe Unitario:	0,00 €					

RECINTOS PROPUESTOS

REF.	REFERENCIA SIGPAC	CULTIVO	S/R	USO SIGPAC	Sup. Dec. admisible	Sup. Campo	Sup. Determ.	Sup. Resuelta
-1378031	23-003-039-00481-0001	OLIVAR	S		0,33		0,33	0,33
-1378030	23-003-039-00481-0001	OLIVAR	S		0,06		0,06	0,06
-1378029	23-003-039-00457-0002	OLIVAR	S		0,10		0,10	0,10
-1378028	23-003-039-00150-0002	OLIVAR	S		0,01		0,01	0,01
-1378027	23-003-039-00146-0001	OLIVAR	S		0,01		0,01	0,01
-985037	23-003-039-00148-0001	OLIVAR	S		0,01		0,01	0,01
1700000006577948	23-003-038-00252-0001	OLIVAR	S		0,01		0,01	0,01
1700000006577949	23-003-038-00260-0001	OLIVAR	S		0,19		0,19	0,19
1700000006577950	23-003-038-00261-0001	OLIVAR	S		0,40		0,40	0,40
1700000006577951	23-003-038-00263-0002	OLIVAR	S		0,01		0,01	0,01
1700000006577953	23-003-039-00140-0002	OLIVAR	S		0,02		0,02	0,02
1700000006577954	23-003-039-00141-0002	OLIVAR	S		0,10		0,10	0,10
1700000006577955	23-003-039-00142-0002	OLIVAR	S		0,26		0,26	0,26

INCIDENCIAS

INCIDENCIA DESCRIPCIÓN

2454	Solicitante de intervención 6613 cuyo regimen de afiliacion a la SS no es ni el sistema especial agrario(cuenta ajena) ni autonomo con actividad agraria.
74018	Productor que no es agricultor a título principal, según los datos del ejercicio fiscal n-1 y seguridad socia.
74053	Importe inferior a 100 Euros

(1) Con incidencias que retienen pago o deniegan el expediente.

(2) Se calcula sobre superficie declarada admisible.

(3) Aplicación del artículo 16 bis del RD 147/2023.

(4) Expediente con algunos recintos de pastos permanentes ubicados en espacios protegidos donde la carga ganadera mínima será 0,1 UGM/ha.

Puede verificar la integridad de una copia de este documento mediante la lectura del código QR adjunto o mediante el acceso a la dirección <https://ws050.juntadeandalucia.es/verificarFirma> indicando el código de VERIFICACIÓN

FIRMADO POR	RAQUEL MARIA ESPIN CRESPO	17/10/2024	
VERIFICACIÓN	Pk2jmJDVJQXVSF7B6ESWF6FEMYA9VL	PÁG. 3080/3958	



APELLIDOS Y NOMBRE / RAZÓN SOCIAL

OGALLAR MARTIN MANUEL

NIF

****5162*

EXPEDIENTE

1217984

RESOLUCIÓN

DENEGACIÓN DE LA AYUDA

DATOS DE MANTENIMIENTO UNIDADES

GRUPO DE PAGO

ZONAS DE LIMITACIONES NATURALES

**Sup. Dec.
Admisible**

0,00

**Sup.
Resuelta**

0,00

Sobredecl.

0,00

% Sobredecl.

0,00

RESUMEN DE PAGOS

	IMPORTE (Euros)			
	RESUELTO	FEADER	MAPA	CAPADR
A pagar	0,00	0,00	0,00	0,00

APLICACIÓN DE REDUCCIONES Y PENALIZACIONES (%)

Crterios de subvencionabilidad (1)	Presentación tardía	Omisión declaración	Condicionalidad
100,00	0,00	0,00	0,00

IMPORTE (Euros)

Calculado(2)	Reducción	Penalización	Reducción adicional (3)	Penalización adicional	Resuelto	FEADER	MAPA	CAPADR
0,00 €	0,00 €	0,00 €	0,00 €	0,00 €	0,00 €	0,00 €	0,00 €	0,00 €
Importe Unitario:	54,00 €	Nuevo Importe Unitario:	0,00 €					

RECINTOS PROPUESTOS

REF.	REFERENCIA SIGPAC	CULTIVO	S/R	USO SIGPAC	Sup. Dec. admisible	Sup. Campo	Sup. Determ.	Sup. Resuelta
-1506013	23-059-005-80001-0007	CEBADA	S		0,24		0,24	0,24
170000005842237	23-059-005-00024-0004	PASTOS PERMANENTES DE 5 O MAS AÑOS	S		0,76		0,76	0,76
170000005842238	23-059-005-00025-0005	PASTOS PERMANENTES DE 5 O MAS AÑOS	S		0,11		0,11	0,11
170000005842239	23-059-005-00024-0008	PASTOS PERMANENTES DE 5 O MAS AÑOS	S		1,70		1,70	1,70
170000005842240	23-059-005-00024-0009	PASTOS PERMANENTES DE 5 O MAS AÑOS	S		12,71		12,71	12,71
170000005842241	23-059-005-00025-0009	PASTOS PERMANENTES DE 5 O MAS AÑOS	S		0,43		0,43	0,43
170000005842242	23-059-005-00025-0011	PASTOS PERMANENTES DE 5 O MAS AÑOS	S		1,96		1,96	1,96
170000005842243	23-059-005-00025-0013	PASTOS PERMANENTES DE 5 O MAS AÑOS	S		26,04		26,04	26,04
170000005842244	23-059-005-00025-0012	PASTOS PERMANENTES DE 5 O MAS AÑOS	S		1,96		1,96	1,96
170000005842245	23-059-005-00024-0007	PASTOS PERMANENTES DE 5 O MAS AÑOS	S		0,26		0,26	0,26
170000005842246	23-059-005-00024-0010	PASTOS PERMANENTES DE 5 O MAS AÑOS	S		0,51		0,51	0,51
170000005842247	23-059-005-09025-0003	PASTOS PERMANENTES DE 5 O MAS AÑOS	S		0,24		0,24	0,24
170000005842248	23-059-005-80001-0005	PASTOS PERMANENTES DE 5 O MAS AÑOS	S		0,03		0,03	0,03
170000005842249	23-059-005-00026-0006	PASTOS PERMANENTES DE 5 O MAS AÑOS	S		0,10		0,10	0,10
170000005842250	23-059-005-00042-0002	CEBADA	R		0,66		0,66	0,66
170000005842251	23-059-005-00041-0004	PASTOS PERMANENTES DE 5 O MAS AÑOS	S		0,16		0,16	0,16
170000005842252	23-059-005-00026-0002	PASTOS PERMANENTES DE 5 O MAS AÑOS	S		28,87		28,87	28,87
170000005842253	23-059-005-00041-0002	CEBADA	R		6,07		6,07	6,07
170000005842256	23-059-005-00065-0001	CEBADA	R		0,32		0,32	0,32
170000005842257	23-059-005-80001-0014	CEBADA	S		0,36		0,36	0,36

INCIDENCIAS

INCIDENCIA DESCRIPCIÓN

74018	Productor que no es agricultor a título principal, según los datos del ejercicio fiscal n-1 y seguridad socia.
74053	Importe inferior a 100 Euros

(1) Con incidencias que retienen pago o deniegan el expediente.

(2) Se calcula sobre superficie declarada admisible.

(3) Aplicación del artículo 16 bis del RD 147/2023.

(4) Expediente con algunos recintos de pastos permanentes ubicados en espacios protegidos donde la carga ganadera mínima será 0,1 UGM/ha.

Puede verificar la integridad de una copia de este documento mediante la lectura del código QR adjunto o mediante el acceso a la dirección <https://ws050.juntadeandalucia.es/verificarFirma> indicando el código de VERIFICACIÓN

FIRMADO POR

RAQUEL MARIA ESPIN CRESPO

17/10/2024

VERIFICACIÓN

Pk2jmJDVJQXVSF7B6ESWF6FEMYA9VL

PÁG. 3081/3958





Datos considerados para el Cálculo de la Carga Ganadera del expediente

Superficie determinada para Cálculo Carga Ganadera: 75,84 ha

Carga Ganadera del Expediente: 0,45 ugm/ha

Explotación	Especie	Ugm Calculada para CG
ES230590000210	BOVINA	33,48
ES230590000210	OVINA	0,50

Recintos Determinados para el Cálculo de Garga Ganadera

REF.	REFERENCIA SIGPAC	CULTIVO	DESCRIPCIÓN CULTIVO	S/R	SUP. RESUELTA (ha)
1700000005842237	23-059-005-00024-00004	62000	PASTOS PERMANENTES DE 5 O MAS AÑOS-SIN VARIEDAD	S	0,76
1700000005842238	23-059-005-00025-00005	62000	PASTOS PERMANENTES DE 5 O MAS AÑOS-SIN VARIEDAD	S	0,11
1700000005842239	23-059-005-00024-00008	62000	PASTOS PERMANENTES DE 5 O MAS AÑOS-SIN VARIEDAD	S	1,70
1700000005842240	23-059-005-00024-00009	62000	PASTOS PERMANENTES DE 5 O MAS AÑOS-SIN VARIEDAD	S	12,71
1700000005842241	23-059-005-00025-00009	62000	PASTOS PERMANENTES DE 5 O MAS AÑOS-SIN VARIEDAD	S	0,43
1700000005842242	23-059-005-00025-00011	62000	PASTOS PERMANENTES DE 5 O MAS AÑOS-SIN VARIEDAD	S	1,96
1700000005842243	23-059-005-00025-00013	62000	PASTOS PERMANENTES DE 5 O MAS AÑOS-SIN VARIEDAD	S	26,04
1700000005842244	23-059-005-00025-00012	62000	PASTOS PERMANENTES DE 5 O MAS AÑOS-SIN VARIEDAD	S	1,96
1700000005842245	23-059-005-00024-00007	62000	PASTOS PERMANENTES DE 5 O MAS AÑOS-SIN VARIEDAD	S	0,26
1700000005842246	23-059-005-00024-00010	62000	PASTOS PERMANENTES DE 5 O MAS AÑOS-SIN VARIEDAD	S	0,51
1700000005842247	23-059-005-09025-00003	62000	PASTOS PERMANENTES DE 5 O MAS AÑOS-SIN VARIEDAD	S	0,24
1700000005842248	23-059-005-80001-00005	62000	PASTOS PERMANENTES DE 5 O MAS AÑOS-SIN VARIEDAD	S	0,03
1700000005842249	23-059-005-00026-00006	62000	PASTOS PERMANENTES DE 5 O MAS AÑOS-SIN VARIEDAD	S	0,10
1700000005842251	23-059-005-00041-00004	62000	PASTOS PERMANENTES DE 5 O MAS AÑOS-SIN VARIEDAD	S	0,16
1700000005842252	23-059-005-00026-00002	62000	PASTOS PERMANENTES DE 5 O MAS AÑOS-SIN VARIEDAD	S	28,87

(1) Con incidencias que retienen pago o deniegan el expediente.

(2) Se calcula sobre superficie declarada admisible.

(3) Aplicación del artículo 16 bis del RD 147/2023.

(4) Expediente con algunos recintos de pastos permanentes ubicados en espacios protegidos donde la carga ganadera mínima será 0,1 UGM/ha.

Puede verificar la integridad de una copia de este documento mediante la lectura del código QR adjunto o mediante el acceso a la dirección <https://ws050.juntadeandalucia.es/verificarFirma> indicando el código de VERIFICACIÓN

FIRMADO POR	RAQUEL MARIA ESPIN CRESPO	17/10/2024	
VERIFICACIÓN	Pk2jmJDVJQXVSF7B6ESWF6FEMYA9VL	PÁG. 3082/3958	



APELLIDOS Y NOMBRE / RAZÓN SOCIAL

OJEDA HINOJOSA GONZALO

NIF

****5153*

EXPEDIENTE

1242225

RESOLUCIÓN

DENEGACIÓN DE LA AYUDA

DATOS DE MANTENIMIENTO UNIDADES

GRUPO DE PAGO

ZONAS DE LIMITACIONES NATURALES

**Sup. Dec.
Admisible**
0,00

**Sup.
Resuelta**
0,00

Sobredecl.
0,00

% Sobredecl.
0,00

RESUMEN DE PAGOS

	IMPORTE (Euros)			
	RESUELTO	FEADER	MAPA	CAPADR
A pagar	0,00	0,00	0,00	0,00

APLICACIÓN DE REDUCCIONES Y PENALIZACIONES (%)

Crterios de subvencionabilidad (1)	Presentación tardía	Omisión declaración	Condicionalidad
100,00	0,00	0,00	0,00

IMPORTE (Euros)

Calculado(2)	Reducción	Penalización	Reducción Penalización (3)	Penalización adicional	Resuelto	FEADER	MAPA	CAPADR
0,00 €	0,00 €	0,00 €	0,00 €	0,00 €	0,00 €	0,00 €	0,00 €	0,00 €
Importe Unitario:	54,00 €	Nuevo Importe Unitario:	0,00 €					

RECINTOS PROPUESTOS

REF.	REFERENCIA SIGPAC	CULTIVO	S/R	USO SIGPAC	Sup. Dec. admisible	Sup. Campo	Sup. Determ.	Sup. Resuelta
170000006096573	23-041-003-00042-0001	OLIVAR	S		2,39		2,39	2,39
170000006096575	23-060-072-00083-0003	OLIVAR	S		4,76		4,76	4,76
170000006096577	23-060-072-00177-0001	OLIVAR	S		0,61		0,61	0,61
170000006096578	23-060-071-00284-0001	OLIVAR	S		0,90		0,90	0,90
170000006096579	23-060-071-00194-0004	OLIVAR	S		7,46		7,46	7,46
170000006096581	23-060-071-00373-0001	OLIVAR	S		0,05		0,05	0,05
170000006096582	23-041-003-00053-0002	OLIVAR	S		1,01		1,01	1,01
170000006096583	23-041-003-00054-0001	OLIVAR	S		0,88		0,88	0,88
170000006096584	23-041-003-00055-0001	OLIVAR	S		0,84		0,84	0,84
170000006096585	23-060-071-00195-0001	OLIVAR	S		0,02		0,02	0,02

INCIDENCIAS

INCIDENCIA DESCRIPCIÓN

2454	Solicitante de intervención 6613 cuyo regimen de afiliación a la SS no es ni el sistema especial agrario(cuenta ajena) ni autonomo con actividad agraria.
74018	Productor que no es agricultor a título principal, según los datos del ejercicio fiscal n-1 y seguridad socia.
74053	Importe inferior a 100 Euros

(1) Con incidencias que retienen pago o deniegan el expediente.

(2) Se calcula sobre superficie declarada admisible.

(3) Aplicación del artículo 16 bis del RD 147/2023.

(4) Expediente con algunos recintos de pastos permanentes ubicados en espacios protegidos donde la carga ganadera mínima será 0,1 UGM/ha.

Puede verificar la integridad de una copia de este documento mediante la lectura del código QR adjunto o mediante el acceso a la dirección <https://ws050.juntadeandalucia.es/verificarFirma> indicando el código de VERIFICACIÓN

FIRMADO POR	RAQUEL MARIA ESPIN CRESPO	17/10/2024	
VERIFICACIÓN	Pk2jmJDVJQXVSF7B6ESWF6FEMYA9VL	PÁG. 3083/3958	



APELLIDOS Y NOMBRE / RAZÓN SOCIAL

OLMO CONTRERAS JOSE ANTONIO

NIF

****4127*

EXPEDIENTE

1061900

RESOLUCIÓN

DENEGACIÓN DE LA AYUDA

DATOS DE MANTENIMIENTO UNIDADES

GRUPO DE PAGO	Sup. Dec. Admisible	Sup. Resuelta	Sobredecl.	% Sobredecl.
ZONAS DE LIMITACIONES NATURALES	0,00	0,00	0,00	0,00

RESUMEN DE PAGOS

	IMPORTE (Euros)			
	RESUELTO	FEADER	MAPA	CAPADR
A pagar	0,00	0,00	0,00	0,00

APLICACIÓN DE REDUCCIONES Y PENALIZACIONES (%)

Criterios de subvencionabilidad (1)	Presentación tardía	Omisión declaración	Condicionalidad
100,00	0,00	0,00	0,00

IMPORTE (Euros)

Calculado(2)	Reducción	Penalización	Reducción adicional (3)	Penalización adicional	Resuelto	FEADER	MAPA	CAPADR
0,00 €	0,00 €	0,00 €	0,00 €	0,00 €	0,00 €	0,00 €	0,00 €	0,00 €
Importe Unitario:	54,00 €	Nuevo Importe Unitario:	0,00 €					

RECINTOS PROPUESTOS

REF.	REFERENCIA SIGPAC	CULTIVO	S/R	USO SIGPAC	Sup. Dec. admisible	Sup. Campo	Sup. Determ.	Sup. Resuelta
4614718	23-060-023-00247-0001	OLIVAR	S		1,07		1,07	
1700000006008987	23-060-035-00057-0002	OLIVAR	S		0,04		0,04	0,04
1700000006008988	23-060-035-00058-0002	OLIVAR	S		0,52		0,52	0,52
1700000006008989	23-060-035-00268-0002	OLIVAR	S		0,64		0,64	0,64
1700000006008990	23-060-035-00269-0002	OLIVAR	S		0,04		0,04	0,04
1700000006008991	23-060-036-00123-0003	OLIVAR	S		0,10		0,10	0,10
1700000006008992	23-060-036-00149-0005	OLIVAR	S		0,01		0,01	0,01
1700000006008993	23-060-036-00123-0004	OLIVAR	S		0,40		0,40	0,40
1700000006008994	23-060-036-00127-0002	OLIVAR	S		0,11		0,11	0,11
1700000006008995	23-060-035-00135-0003	OLIVAR	S		0,05		0,05	0,05
1700000006008996	23-060-037-00019-0001	OLIVAR	S		0,01		0,01	0,01
1700000006008997	23-060-037-00028-0001	OLIVAR	S		0,34		0,34	0,34
1700000006008998	23-060-035-00135-0002	OLIVAR	S		0,19		0,19	0,19
1700000006008999	23-060-037-00249-0005	OLIVAR	S		0,02		0,02	0,02

INCIDENCIAS

INCIDENCIA DESCRIPCIÓN

74018	Productor que no es agricultor a título principal, según los datos del ejercicio fiscal n-1 y seguridad socia.
74053	Importe inferior a 100 Euros

(1) Con incidencias que retienen pago o deniegan el expediente.

(2) Se calcula sobre superficie declarada admisible.

(3) Aplicación del artículo 16 bis del RD 147/2023.

(4) Expediente con algunos recintos de pastos permanentes ubicados en espacios protegidos donde la carga ganadera mínima será 0,1 UGM/ha.

Puede verificar la integridad de una copia de este documento mediante la lectura del código QR adjunto o mediante el acceso a la dirección <https://ws050.juntadeandalucia.es/verificarFirma> indicando el código de VERIFICACIÓN

FIRMADO POR	RAQUEL MARIA ESPIN CRESPO	17/10/2024
VERIFICACIÓN	Pk2jmJDVJQXVSF7B6ESWF6FEMYA9VL	PÁG. 3084/3958





APELLIDOS Y NOMBRE / RAZÓN SOCIAL

OLMO GONZALEZ MIGUEL

NIF

****4391*

EXPEDIENTE

1228512

RESOLUCIÓN

DENEGACIÓN DE LA AYUDA

DATOS DE MANTENIMIENTO UNIDADES

GRUPO DE PAGO

ZONAS DE LIMITACIONES NATURALES

**Sup. Dec.
Admisible**
0,00

**Sup.
Resuelta**
0,00

Sobredecl.
0,00

% Sobredecl.
0,00

RESUMEN DE PAGOS

	IMPORTE (Euros)			
	RESUELTO	FEADER	MAPA	CAPADR
A pagar	0,00	0,00	0,00	0,00

APLICACIÓN DE REDUCCIONES Y PENALIZACIONES (%)

Crterios de subvencionabilidad (1)	Presentación tardía	Omisión declaración	Condicionalidad
100,00	0,00	0,00	0,00

IMPORTE (Euros)

Calculado(2)	Reducción	Penalización	Reducción adicional (3)	Penalización adicional	Resuelto	FEADER	MAPA	CAPADR
0,00 €	0,00 €	0,00 €	0,00 €	0,00 €	0,00 €	0,00 €	0,00 €	0,00 €
Importe Unitario:	54,00 €	Nuevo Importe Unitario:	0,00 €					

RECINTOS PROPUESTOS

REF.	REFERENCIA SIGPAC	CULTIVO	S/R	USO SIGPAC	Sup. Dec. admisible	Sup. Campo	Sup. Determ.	Sup. Resuelta
170000006484775	23-003-023-00657-0001	OLIVAR	S		1,40		1,40	1,40
170000006484776	23-060-041-00004-0007	OLIVAR	S		0,02		0,02	0,02
170000006484777	23-060-071-00136-0004	OLIVAR	S		0,07		0,07	0,07
170000006484778	23-060-071-00137-0001	OLIVAR	S		0,73		0,73	0,73
170000006484779	23-060-071-00138-0001	OLIVAR	S		0,01		0,01	0,00
170000006484780	23-060-042-00271-0001	OLIVAR	S		0,05		0,05	0,05
170000006484781	23-060-042-00272-0003	OLIVAR	S		0,07		0,07	0,07
170000006484782	23-060-042-00306-0009	OLIVAR	S		0,05		0,05	0,05
170000006484783	23-060-042-00307-0001	OLIVAR	S		0,67		0,67	0,67
170000006484784	23-060-071-00141-0002	OLIVAR	S		0,07		0,07	0,07
170000006484785	23-003-024-00077-0002	OLIVAR	S		0,33		0,33	0,33
170000006484786	23-003-024-00077-0001	OLIVAR	S		0,21		0,21	0,21
170000006484787	23-003-024-00076-0004	OLIVAR	S		0,01		0,01	0,01

INCIDENCIAS

INCIDENCIA DESCRIPCIÓN

- 242 Recinto pendiente de acreditación de titularidad.
Recinto:23-060-071-00138-00001 Cultivo:101010 OLIVAR-PICUAL Secano
- 2454 Solicitante de intervención 6613 cuyo regimen de afiliacion a la SS no es ni el sistema especial agrario(cuenta ajena) ni autonomo con actividad agraria.
- 74018 Productor que no es agricultor a título principal, según los datos del ejercicio fiscal n-1 y seguridad socia.
- 74053 Importe inferior a 100 Euros

(1) Con incidencias que retienen pago o deniegan el expediente.
(2) Se calcula sobre superficie declarada admisible.
(3) Aplicación del artículo 16 bis del RD 147/2023.
(4) Expediente con algunos recintos de pastos permanentes ubicados en espacios protegidos donde la carga ganadera mínima será 0,1 UGM/ha.

Puede verificar la integridad de una copia de este documento mediante la lectura del código QR adjunto o mediante el acceso a la dirección <https://ws050.juntadeandalucia.es/verificarFirma> indicando el código de VERIFICACIÓN

FIRMADO POR	RAQUEL MARIA ESPIN CRESPO	17/10/2024
VERIFICACIÓN	Pk2jmJDVJQXVSF7B6ESWF6FEMYA9VL	PÁG. 3085/3958





APELLIDOS Y NOMBRE / RAZÓN SOCIAL

OLMO GUERRERO JUAN ANTONIO

NIF

***0266*

EXPEDIENTE

1225273

RESOLUCIÓN

DENEGACIÓN DE LA AYUDA

DATOS DE MANTENIMIENTO UNIDADES

GRUPO DE PAGO

ZONAS DE LIMITACIONES NATURALES

**Sup. Dec.
Admisible**

0,00

**Sup.
Resuelta**

0,00

Sobredecl.

0,00

% Sobredecl.

0,00

RESUMEN DE PAGOS

IMPORTE (Euros)

	RESUELTO	FEADER	MAPA	CAPADR
A pagar	0,00	0,00	0,00	0,00

APLICACIÓN DE REDUCCIONES Y PENALIZACIONES (%)

Crterios de subvencionabilidad (1)	Presentación tardía	Omisión declaración	Condicionalidad
100,00	0,00	0,00	0,00

IMPORTE (Euros)

Calculado(2)	Reducción	Penalización	Reducción Penalización (3)	Penalización adicional	Resuelto	FEADER	MAPA	CAPADR
0,00 €	0,00 €	0,00 €	0,00 €	0,00 €	0,00 €	0,00 €	0,00 €	0,00 €
Importe Unitario:	54,00 €	Nuevo Importe Unitario:	0,00 €					

INCIDENCIAS

INCIDENCIA DESCRIPCIÓN

74051	Solicitante de intervención 6613, que no declara ningun recinto en zona desfavorecida.
74053	Importe inferior a 100 Euros

(1) Con incidencias que retienen pago o deniegan el expediente.

(2) Se calcula sobre superficie declarada admisible.

(3) Aplicación del artículo 16 bis del RD 147/2023.

(4) Expediente con algunos recintos de pastos permanentes ubicados en espacios protegidos donde la carga ganadera mínima será 0,1 UGM/ha.

Puede verificar la integridad de una copia de este documento mediante la lectura del código QR adjunto o mediante el acceso a la dirección <https://ws050.juntadeandalucia.es/verificarFirma> indicando el código de VERIFICACIÓN

FIRMADO POR

RAQUEL MARIA ESPIN CRESPO

17/10/2024

VERIFICACIÓN

Pk2jmJDVJQXVSF7B6ESWF6FEMYA9VL

PÁG. 3086/3958





APELLIDOS Y NOMBRE / RAZÓN SOCIAL

OLMO OLMO JOSE ANTONIO

NIF

****3007*

EXPEDIENTE

1049795

RESOLUCIÓN

DENEGACIÓN DE LA AYUDA

DATOS DE MANTENIMIENTO UNIDADES

GRUPO DE PAGO

ZONAS DE LIMITACIONES NATURALES

**Sup. Dec.
Admisible**

0,00

**Sup.
Resuelta**

0,00

Sobredecl.

0,00

% Sobredecl.

0,00

RESUMEN DE PAGOS

IMPORTE (Euros)

	RESUELTO	FEADER	MAPA	CAPADR
A pagar	0,00	0,00	0,00	0,00

APLICACIÓN DE REDUCCIONES Y PENALIZACIONES (%)

Criterios de subvencionabilidad (1)	Presentación tardía	Omisión declaración	Condicionalidad
100,00	0,00	0,00	0,00

IMPORTE (Euros)

Calculado(2)	Reducción	Penalización	Reducción Penalización (3)	Penalización adicional	Resuelto	FEADER	MAPA	CAPADR
0,00 €	0,00 €	0,00 €	0,00 €	0,00 €	0,00 €	0,00 €	0,00 €	0,00 €
Importe Unitario:	54,00 €	Nuevo Importe Unitario:	0,00 €					

RECINTOS PROPUESTOS

REF.	REFERENCIA SIGPAC	CULTIVO	S/R	USO SIGPAC	Sup. Dec. admisible	Sup. Campo	Sup. Determ.	Sup. Resuelta
170000005207084	23-003-001-00008-0003	OLIVAR	S		0,60		0,60	0,60
170000005207085	23-003-001-00009-0001	OLIVAR	S		0,02		0,02	0,02
170000005207086	23-003-001-00502-0003	OLIVAR	S		0,04		0,04	0,04
170000005207089	23-003-001-00502-0001	OLIVAR	S		0,19		0,19	0,19

INCIDENCIAS

INCIDENCIA DESCRIPCIÓN

74018 Productor que no es agricultor a título principal, según los datos del ejercicio fiscal n-1 y seguridad socia.
74053 Importe inferior a 100 Euros

(1) Con incidencias que retienen pago o deniegan el expediente.

(2) Se calcula sobre superficie declarada admisible.

(3) Aplicación del artículo 16 bis del RD 147/2023.

(4) Expediente con algunos recintos de pastos permanentes ubicados en espacios protegidos donde la carga ganadera mínima será 0,1 UGM/ha.

Puede verificar la integridad de una copia de este documento mediante la lectura del código QR adjunto o mediante el acceso a la dirección <https://ws050.juntadeandalucia.es/verificarFirma> indicando el código de VERIFICACIÓN

FIRMADO POR

RAQUEL MARIA ESPIN CRESPO

17/10/2024

VERIFICACIÓN

Pk2jmJDVJQXVSF7B6ESWF6FEMYA9VL

PÁG. 3087/3958





APELLIDOS Y NOMBRE / RAZÓN SOCIAL

OLMO PALOMINO JOSE ESTEBAN

NIF

****7868*

EXPEDIENTE

1244590

RESOLUCIÓN

DENEGACIÓN DE LA AYUDA

DATOS DE MANTENIMIENTO UNIDADES

GRUPO DE PAGO

ZONAS DE LIMITACIONES NATURALES

**Sup. Dec.
Admisible**

0,00

**Sup.
Resuelta**

0,00

Sobredecl.

0,00

% Sobredecl.

0,00

RESUMEN DE PAGOS

IMPORTE (Euros)

	RESUELTO	FEADER	MAPA	CAPADR
A pagar	0,00	0,00	0,00	0,00

APLICACIÓN DE REDUCCIONES Y PENALIZACIONES (%)

Criterios de subvencionabilidad (1)	Presentación tardía	Omisión declaración	Condicionabilidad
100,00	0,00	0,00	0,00

IMPORTE (Euros)

Calculado(2)	Reducción	Penalización	Reducción Penalización (3)	Penalización adicional	Resuelto	FEADER	MAPA	CAPADR
0,00 €	0,00 €	0,00 €	0,00 €	0,00 €	0,00 €	0,00 €	0,00 €	0,00 €
Importe Unitario:	54,00 €	Nuevo Importe Unitario:	0,00 €					

RECINTOS PROPUESTOS

REF.	REFERENCIA SIGPAC	CULTIVO	S/R	USO SIGPAC	Sup. Dec. admisible	Sup. Campo	Sup. Determ.	Sup. Resuelta
-575007	23-003-001-00151-0002	OLIVAR	S		0,34		0,34	0,34
1700000002315712	23-003-001-00152-0001	OLIVAR	S		0,68		0,68	0,68
1700000002315713	23-003-001-00153-0002	OLIVAR	S		0,52		0,52	0,52
1700000005336515	23-003-007-00248-0002	OLIVAR	S		0,82		0,82	0,82

INCIDENCIAS

INCIDENCIA DESCRIPCIÓN

74018 Productor que no es agricultor a título principal, según los datos del ejercicio fiscal n-1 y seguridad socia.
74053 Importe inferior a 100 Euros

(1) Con incidencias que retienen pago o deniegan el expediente.

(2) Se calcula sobre superficie declarada admisible.

(3) Aplicación del artículo 16 bis del RD 147/2023.

(4) Expediente con algunos recintos de pastos permanentes ubicados en espacios protegidos donde la carga ganadera mínima será 0,1 UGM/ha.

Puede verificar la integridad de una copia de este documento mediante la lectura del código QR adjunto o mediante el acceso a la dirección <https://ws050.juntadeandalucia.es/verificarFirma> indicando el código de VERIFICACIÓN

FIRMADO POR

RAQUEL MARIA ESPIN CRESPO

17/10/2024

VERIFICACIÓN

Pk2jmJDVJQXVSF7B6ESWF6FEMYA9VL

PÁG. 3088/3958





APELLIDOS Y NOMBRE / RAZÓN SOCIAL

ORDOÑEZ AGUILA ANTONIO JESUS

NIF

****5688*

EXPEDIENTE

1274069

RESOLUCIÓN

DENEGACIÓN DE LA AYUDA

DATOS DE MANTENIMIENTO UNIDADES

GRUPO DE PAGO

ZONAS DE LIMITACIONES NATURALES

**Sup. Dec.
Admisible**

0,00

**Sup.
Resuelta**

0,00

Sobredecl.

0,00

% Sobredecl.

0,00

RESUMEN DE PAGOS

IMPORTE (Euros)

	RESUELTO	FEADER	MAPA	CAPADR
A pagar	0,00	0,00	0,00	0,00

APLICACIÓN DE REDUCCIONES Y PENALIZACIONES (%)

Crterios de subvencionabilidad (1)	Presentación tardía	Omisión declaración	Condicionalidad
100,00	0,00	0,00	0,00

IMPORTE (Euros)

Calculado(2)	Reducción	Penalización	Reducción Penalización (3)	Penalización adicional	Resuelto	FEADER	MAPA	CAPADR
0,00 €	0,00 €	0,00 €	0,00 €	0,00 €	0,00 €	0,00 €	0,00 €	0,00 €
Importe Unitario:	54,00 €	Nuevo Importe Unitario:	0,00 €					

RECINTOS PROPUESTOS

REF.	REFERENCIA SIGPAC	CULTIVO	S/R	USO SIGPAC	Sup. Dec. admisible	Sup. Campo	Sup. Determ.	Sup. Resuelta
5564383	23-003-038-00253-0001	OLIVAR	S		0,76		0,76	0,76

INCIDENCIAS

INCIDENCIA DESCRIPCIÓN

2454	Solicitante de intervención 6613 cuyo regimen de afiliacion a la SS no es ni el sistema especial agrario(cuenta ajena) ni autonomo con actividad agraria.
74018	Productor que no es agricultor a título principal, según los datos del ejercicio fiscal n-1 y seguridad socia.
74053	Importe inferior a 100 Euros

(1) Con incidencias que retienen pago o deniegan el expediente.

(2) Se calcula sobre superficie declarada admisible.

(3) Aplicación del artículo 16 bis del RD 147/2023.

(4) Expediente con algunos recintos de pastos permanentes ubicados en espacios protegidos donde la carga ganadera mínima será 0,1 UGM/ha.

Puede verificar la integridad de una copia de este documento mediante la lectura del código QR adjunto o mediante el acceso a la dirección <https://ws050.juntadeandalucia.es/verificarFirma> indicando el código de VERIFICACIÓN

FIRMADO POR

RAQUEL MARIA ESPIN CRESPO

17/10/2024

VERIFICACIÓN

Pk2jmJDVJQXVSF7B6ESWF6FEMYA9VL

PÁG. 3089/3958





APELLIDOS Y NOMBRE / RAZÓN SOCIAL

ORDOÑEZ AGUILA ESTRELLA DEL MAR

NIF

***0403*

EXPEDIENTE

1274107

RESOLUCIÓN

DENEGACIÓN DE LA AYUDA

DATOS DE MANTENIMIENTO UNIDADES

GRUPO DE PAGO

ZONAS DE LIMITACIONES NATURALES

**Sup. Dec.
Admisible**

0,00

**Sup.
Resuelta**

0,00

Sobredecl.

0,00

% Sobredecl.

0,00

RESUMEN DE PAGOS

IMPORTE (Euros)

	RESUELTO	FEADER	MAPA	CAPADR
A pagar	0,00	0,00	0,00	0,00

APLICACIÓN DE REDUCCIONES Y PENALIZACIONES (%)

Crterios de subvencionabilidad (1)	Presentación tardía	Omisión declaración	Condicionalidad
100,00	0,00	0,00	0,00

IMPORTE (Euros)

Calculado(2)	Reducción	Penalización	Reducción Penalización (3)	Penalización adicional	Resuelto	FEADER	MAPA	CAPADR
0,00 €	0,00 €	0,00 €	0,00 €	0,00 €	0,00 €	0,00 €	0,00 €	0,00 €
Importe Unitario:	54,00 €	Nuevo Importe Unitario:	0,00 €					

RECINTOS PROPUESTOS

REF.	REFERENCIA SIGPAC	CULTIVO	S/R	USO SIGPAC	Sup. Dec. admisible	Sup. Campo	Sup. Determ.	Sup. Resuelta
5564351	23-003-039-00036-0001	OLIVAR	S		0,28		0,28	0,28
5564363	23-003-039-00038-0002	OLIVAR	S		0,02		0,02	0,02
5564365	23-003-039-00123-0002	OLIVAR	S		0,54		0,54	0,54
5564366	23-003-041-00016-0004	OLIVAR	R		0,04		0,04	0,04

INCIDENCIAS

INCIDENCIA DESCRIPCIÓN

2454	Solicitante de intervención 6613 cuyo regimen de afiliacion a la SS no es ni el sistema especial agrario(cuenta ajena) ni autonomo con actividad agraria.
74018	Productor que no es agricultor a título principal, según los datos del ejercicio fiscal n-1 y seguridad socia.
74053	Importe inferior a 100 Euros

(1) Con incidencias que retienen pago o deniegan el expediente.

(2) Se calcula sobre superficie declarada admisible.

(3) Aplicación del artículo 16 bis del RD 147/2023.

(4) Expediente con algunos recintos de pastos permanentes ubicados en espacios protegidos donde la carga ganadera mínima será 0,1 UGM/ha.

Puede verificar la integridad de una copia de este documento mediante la lectura del código QR adjunto o mediante el acceso a la dirección <https://ws050.juntadeandalucia.es/verificarFirma> indicando el código de VERIFICACIÓN

FIRMADO POR	RAQUEL MARIA ESPIN CRESPO	17/10/2024	
VERIFICACIÓN	Pk2jmJDVJQXVSF7B6ESWF6FEMYA9VL	PÁG. 3090/3958	



APELLIDOS Y NOMBRE / RAZÓN SOCIAL

ORDOÑEZ AGUILA RAFAEL MATIAS

NIF

****1740*

EXPEDIENTE

1164637

RESOLUCIÓN

DENEGACIÓN DE LA AYUDA

DATOS DE MANTENIMIENTO UNIDADES

GRUPO DE PAGO

ZONAS DE LIMITACIONES NATURALES

**Sup. Dec.
Admisible**

0,00

**Sup.
Resuelta**

0,00

Sobredecl.

0,00

% Sobredecl.

0,00

RESUMEN DE PAGOS

IMPORTE (Euros)

	RESUELTO	FEADER	MAPA	CAPADR
A pagar	0,00	0,00	0,00	0,00

APLICACIÓN DE REDUCCIONES Y PENALIZACIONES (%)

Criterios de subvencionabilidad (1)	Presentación tardía	Omisión declaración	Condicionalidad
100,00	0,00	0,00	0,00

IMPORTE (Euros)

Calculado(2)	Reducción	Penalización	Reducción Penalización (3)	Penalización adicional	Resuelto	FEADER	MAPA	CAPADR
0,00 €	0,00 €	0,00 €	0,00 €	0,00 €	0,00 €	0,00 €	0,00 €	0,00 €
Importe Unitario:	54,00 €	Nuevo Importe Unitario:	0,00 €					

RECINTOS PROPUESTOS

REF.	REFERENCIA SIGPAC	CULTIVO	S/R	USO SIGPAC	Sup. Dec. admisible	Sup. Campo	Sup. Determ.	Sup. Resuelta
-1352576	23-060-006-00389-0002	OLIVAR	S		0,20		0,20	0,20
-1352575	23-060-006-00388-0001	OLIVAR	S		6,12		6,12	6,12
-1352574	23-060-006-00387-0001	OLIVAR	S		6,08		6,08	6,08
170000005700208	23-060-003-00050-0001	OLIVAR	S		1,11		1,11	1,11

INCIDENCIAS

INCIDENCIA DESCRIPCIÓN

74018	Productor que no es agricultor a título principal, según los datos del ejercicio fiscal n-1 y seguridad socia.
74053	Importe inferior a 100 Euros

(1) Con incidencias que retienen pago o deniegan el expediente.

(2) Se calcula sobre superficie declarada admisible.

(3) Aplicación del artículo 16 bis del RD 147/2023.

(4) Expediente con algunos recintos de pastos permanentes ubicados en espacios protegidos donde la carga ganadera mínima será 0,1 UGM/ha.

Puede verificar la integridad de una copia de este documento mediante la lectura del código QR adjunto o mediante el acceso a la dirección <https://ws050.juntadeandalucia.es/verificarFirma> indicando el código de VERIFICACIÓN

FIRMADO POR	RAQUEL MARIA ESPIN CRESPO	17/10/2024	
VERIFICACIÓN	Pk2jmJDVJQXVSF7B6ESWF6FEMYA9VL	PÁG. 3091/3958	



APELLIDOS Y NOMBRE / RAZÓN SOCIAL

ORDOÑEZ ARANDA ANTONIO ENRIQUE

NIF

****1756*

EXPEDIENTE

1081803

RESOLUCIÓN

DENEGACIÓN DE LA AYUDA

DATOS DE MANTENIMIENTO UNIDADES

GRUPO DE PAGO

ZONAS DE LIMITACIONES NATURALES

**Sup. Dec.
Admisible**

0,00

**Sup.
Resuelta**

0,00

Sobredecl.

0,00

% Sobredecl.

0,00

RESUMEN DE PAGOS

	IMPORTE (Euros)			
	RESUELTO	FEADER	MAPA	CAPADR
A pagar	0,00	0,00	0,00	0,00

APLICACIÓN DE REDUCCIONES Y PENALIZACIONES (%)

Crterios de subvencionabilidad (1)	Presentación tardía	Omisión declaración	Condicionalidad
100,00	0,00	0,00	0,00

IMPORTE (Euros)

Calculado(2)	Reducción	Penalización	Reducción Penalización (3)	Penalización adicional	Resuelto	FEADER	MAPA	CAPADR
0,00 €	0,00 €	0,00 €	0,00 €	0,00 €	0,00 €	0,00 €	0,00 €	0,00 €
Importe Unitario:	54,00 €	Nuevo Importe Unitario:	0,00 €					

RECINTOS PROPUESTOS

REF.	REFERENCIA SIGPAC	CULTIVO	S/R	USO SIGPAC	Sup. Dec. admisible	Sup. Campo	Sup. Determ.	Sup. Resuelta
5564389	23-003-038-00185-0001	OLIVAR	S		0,91		0,91	0,91
5564390	23-003-038-00253-0001	OLIVAR	S		1,78		1,78	1,78
5564394	23-003-039-00036-0001	OLIVAR	S		0,64		0,64	0,64
5564395	23-003-039-00038-0002	OLIVAR	S		0,04		0,04	0,04
5564416	23-003-039-00123-0002	OLIVAR	S		1,26		1,26	1,26
5564417	23-003-041-00016-0004	OLIVAR	R		0,11		0,11	0,11
170000005266432	23-003-040-00055-0001	OLIVAR	S		0,01		0,01	0,01
170000005266434	23-003-041-00053-0001	OLIVAR	R		0,89		0,89	0,89
170000005266435	23-003-041-00067-0001	OLIVAR	S		0,08		0,08	0,08
170000005266436	23-003-041-00068-0001	OLIVAR	S		0,05		0,05	0,05
170000005266437	23-003-041-00069-0001	OLIVAR	S		0,63		0,63	0,63
170000005266438	23-003-041-00052-0002	OLIVAR	S		0,14		0,14	0,14
170000005266439	23-003-041-00053-0004	OLIVAR	S		0,18		0,18	0,18

INCIDENCIAS

INCIDENCIA DESCRIPCIÓN

2454	Solicitante de intervención 6613 cuyo regimen de afiliacion a la SS no es ni el sistema especial agrario(cuenta ajena) ni autonomo con actividad agraria.
74018	Productor que no es agricultor a título principal, según los datos del ejercicio fiscal n-1 y seguridad socia.
74053	Importe inferior a 100 Euros

(1) Con incidencias que retienen pago o deniegan el expediente.

(2) Se calcula sobre superficie declarada admisible.

(3) Aplicación del artículo 16 bis del RD 147/2023.

(4) Expediente con algunos recintos de pastos permanentes ubicados en espacios protegidos donde la carga ganadera mínima será 0,1 UGM/ha.

Puede verificar la integridad de una copia de este documento mediante la lectura del código QR adjunto o mediante el acceso a la dirección <https://ws050.juntadeandalucia.es/verificarFirma> indicando el código de VERIFICACIÓN

FIRMADO POR	RAQUEL MARIA ESPIN CRESPO	17/10/2024	
VERIFICACIÓN	Pk2jmJDVJQXVSF7B6ESWF6FEMYA9VL	PÁG. 3092/3958	



APELLIDOS Y NOMBRE / RAZÓN SOCIAL

ORIHUELA RODRIGUEZ FRANCISCO

NIF

****4554*

EXPEDIENTE

1120085

RESOLUCIÓN

DENEGACIÓN DE LA AYUDA

DATOS DE MANTENIMIENTO UNIDADES

GRUPO DE PAGO

ZONAS DE LIMITACIONES NATURALES

**Sup. Dec.
Admisible**

0,00

**Sup.
Resuelta**

0,00

Sobredecl.

0,00

% Sobredecl.

0,00

RESUMEN DE PAGOS

	IMPORTE (Euros)			
	RESUELTO	FEADER	MAPA	CAPADR
A pagar	0,00	0,00	0,00	0,00

APLICACIÓN DE REDUCCIONES Y PENALIZACIONES (%)

Crterios de subvencionabilidad (1)	Presentación tardía	Omisión declaración	Condicionalidad
100,00	0,00	0,00	0,00

IMPORTE (Euros)

Calculado(2)	Reducción	Penalización	Reducción Penalización (3)	Penalización adicional	Resuelto	FEADER	MAPA	CAPADR
0,00 €	0,00 €	0,00 €	0,00 €	0,00 €	0,00 €	0,00 €	0,00 €	0,00 €
Importe Unitario:	54,00 €	Nuevo Importe Unitario:	0,00 €					

(1) Con incidencias que retienen pago o deniegan el expediente.

(2) Se calcula sobre superficie declarada admisible.

(3) Aplicación del artículo 16 bis del RD 147/2023.

(4) Expediente con algunos recintos de pastos permanentes ubicados en espacios protegidos donde la carga ganadera mínima será 0,1 UGM/ha.

Puede verificar la integridad de una copia de este documento mediante la lectura del código QR adjunto o mediante el acceso a la dirección <https://ws050.juntadeandalucia.es/verificarFirma> indicando el código de VERIFICACIÓN

FIRMADO POR	RAQUEL MARIA ESPIN CRESPO	17/10/2024	
VERIFICACIÓN	Pk2jmJDVJQXVSF7B6ESWF6FEMYA9VL	PÁG. 3093/3958	



RECINTOS PROPUESTOS

REF.	REFERENCIA SIGPAC	CULTIVO	S/R	USO SIGPAC	Sup. Dec. admisible	Sup. Campo	Sup. Determ.	Sup. Resuelta
-1591163	23-087-023-00196-0002	OLIVAR	S		0,25		0,25	0,25
4113369	23-087-014-00123-0001	OLIVAR	S		0,44		0,44	0,44
4113371	23-087-014-00124-0001	OLIVAR	S		0,37		0,37	0,37
4113376	23-087-031-00419-0001	OLIVAR	S		0,58		0,58	0,58
5262066	23-087-032-00129-0001	OLIVAR	S		0,99		0,99	0,99
5477358	23-087-018-00258-0001	OLIVAR	S		0,51		0,51	0,51
5477359	23-087-018-00351-0001	OLIVAR	S		0,69		0,69	0,69
6888086	23-087-020-00069-0004	OLIVAR	S		0,43		0,43	0,43
6888142	23-087-030-00010-0001	OLIVAR	S		0,51		0,51	0,51
6888171	23-086-027-00126-0001	OLIVAR	S		0,46		0,46	0,46
170000005222629	23-087-015-00094-0001	OLIVAR	S		2,59		2,59	2,59
170000005222631	23-087-031-00674-0001	OLIVAR	S		0,56		0,56	0,56
170000005222632	23-087-031-00677-0001	OLIVAR	S		0,17		0,17	0,17
170000005222633	23-087-031-00678-0001	OLIVAR	S		0,63		0,63	0,63
170000005222641	23-087-025-00100-0001	OLIVAR	S		1,32		1,32	1,32
170000006113549	23-087-023-00061-0001	OLIVAR	S		0,56		0,56	0,56
170000006113550	23-087-023-00062-0002	OLIVAR	S		0,38		0,38	0,38
170000006609935	23-087-013-00160-0001	OLIVAR	S		1,20		1,20	1,20
170000006609936	23-087-016-00268-0001	OLIVAR	S		0,32		0,32	0,32
170000006609939	23-087-031-00587-0001	OLIVAR	S		0,91		0,91	0,89
170000006609940	23-087-031-00588-0002	OLIVAR	S		1,07		1,07	1,07
170000006610425	23-086-028-00190-0001	OLIVAR	S		0,43		0,43	0,43
170000006610426	23-086-028-00192-0001	OLIVAR	S		0,77		0,77	0,77
170000006610427	23-086-028-00212-0002	OLIVAR	S		0,59		0,59	0,59
170000006610429	23-087-031-00418-0001	OLIVAR	S		0,61		0,61	0,61
170000006610431	23-087-031-00145-0001	OLIVAR	S		0,77		0,77	0,77
170000006610433	23-087-030-00331-0001	OLIVAR	S		0,40		0,40	0,40
170000006610436	23-087-023-00196-0001	OLIVAR	S		0,65		0,65	0,65
170000006610438	23-087-018-00275-0002	OLIVAR	S		0,37		0,37	0,32
170000006610440	23-087-018-00149-0001	OLIVAR	S		0,27		0,27	0,27
170000006610479	23-087-031-00430-0002	OLIVAR	S		1,17		1,17	1,17

INCIDENCIAS

INCIDENCIA DESCRIPCIÓN

- 218 Superficie bruta de cruce en un recinto en el conjunto de las solicitudes supera superficie total que SIGPAC establece para él.
Recinto:23-087-018-00275-00002 Cultivo:101010 OLIVAR-PICUAL Secano Suma de superficies declaradas para este recinto por todos los solicitantes (Áreas):47 Superficie SIGPAC medida para este recinto (Áreas):42 Exceso de superficie declarada (Hectáreas):0,05 Suma de superficies declaradas para este recinto por el solicitante (Áreas):37
- 4272 Verifica que las líneas de declaración de las Solicitudes Únicas no tienen solapes con la capa de Retroactividad Gráfica (ambas de la misma campaña) a nivel de expediente/línea de declaración gráfica de la solicitud.
Recinto:23-087-031-00587-00001 Cultivo: - Agregado de la referencia del recinto.:0 Zona de la referencia del recinto.:0 Superficie solapada.:0,02 Id. Incid.:98041018
- 74018 Productor que no es agricultor a título principal, según los datos del ejercicio fiscal n-1 y seguridad socia.
- 74053 Importe inferior a 100 Euros

(1) Con incidencias que retienen pago o deniegan el expediente.
(2) Se calcula sobre superficie declarada admisible.
(3) Aplicación del artículo 16 bis del RD 147/2023.
(4) Expediente con algunos recintos de pastos permanentes ubicados en espacios protegidos donde la carga ganadera mínima será 0,1 UGM/ha.

Puede verificar la integridad de una copia de este documento mediante la lectura del código QR adjunto o mediante el acceso a la dirección https://ws050.juntadeandalucia.es/verificarFirma indicando el código de VERIFICACIÓN			
FIRMADO POR	RAQUEL MARIA ESPIN CRESPO	17/10/2024	
VERIFICACIÓN	Pk2jmJDVJQXVSF7B6ESWF6FEMYA9VL	PÁG. 3094/3958	



APELLIDOS Y NOMBRE / RAZÓN SOCIAL

ORTEGA ARROYO MARIA DOLORES

NIF

****7901*

EXPEDIENTE

1082604

RESOLUCIÓN

DENEGACIÓN DE LA AYUDA

DATOS DE MANTENIMIENTO UNIDADES

GRUPO DE PAGO

ZONAS DE LIMITACIONES NATURALES

Sup. Dec. Admisible

0,00

Sup. Resuelta

0,00

Sobredecl.

0,00

% Sobredecl.

0,00

RESUMEN DE PAGOS

IMPORTE (Euros)

	RESUELTO	FEADER	MAPA	CAPADR
A pagar	0,00	0,00	0,00	0,00

APLICACIÓN DE REDUCCIONES Y PENALIZACIONES (%)

Criterios de subvencionabilidad (1)	Presentación tardía	Omisión declaración	Condicionalidad
100,00	0,00	0,00	0,00

IMPORTE (Euros)

Calculado(2)	Reducción	Penalización	Reducción adicional (3)	Penalización adicional	Resuelto	FEADER	MAPA	CAPADR
0,00 €	0,00 €	0,00 €	0,00 €	0,00 €	0,00 €	0,00 €	0,00 €	0,00 €
Importe Unitario:	54,00 €	Nuevo Importe Unitario:	0,00 €					

RECINTOS PROPUESTOS

REF.	REFERENCIA SIGPAC	CULTIVO	S/R	USO SIGPAC	Sup. Dec. admisible	Sup. Campo	Sup. Determ.	Sup. Resuelta
170000005279021	23-003-039-00273-0002	OLIVAR	S		1,18		1,18	1,18
170000005279022	23-003-039-00280-0001	OLIVAR	S		0,01		0,01	0,01
170000005279023	23-003-036-00147-0003	OLIVAR	S		0,13		0,13	0,13
170000005279024	23-003-039-00274-0001	OLIVAR	S		0,02		0,02	0,02
170000005279025	23-003-036-00147-0002	OLIVAR	S		0,77		0,77	0,77

INCIDENCIAS

INCIDENCIA DESCRIPCIÓN

- 452 Actividad agraria declarada en un recinto no compatible con el uso PA, PR o PS asignado en SIGPAC para ese recinto.
Recinto:23-003-036-00147-00001 Cultivo:62000 PASTOS PERMANENTES DE 5 O MAS AÑOS-SIN VARIEDAD Secano USO ASIGNADO EN SIGPAC:PA
- 2454 Solicitante de intervención 6613 cuyo regimen de afiliacion a la SS no es ni el sistema especial agrario(cuenta ajena) ni autonomo con actividad agraria.
- 74018 Productor que no es agricultor a título principal, según los datos del ejercicio fiscal n-1 y seguridad socia.
- 74053 Importe inferior a 100 Euros
- 86119 Carga ganadera NO cumple con el valor mínimo de 0,2 UGM/ha.
Recinto:23-003-036-00147-00001 Cultivo:62000 PASTOS PERMANENTES DE 5 O MAS AÑOS-SIN VARIEDAD Secano Carga Ganadera:0
- 86121 Recinto superficie forrajera que no realiza la actividad de producción de pastoreo.
Recinto:23-003-036-00147-00001 Cultivo:62000 PASTOS PERMANENTES DE 5 O MAS AÑOS-SIN VARIEDAD Secano Actividad Agraria del recinto:2
- 86122 Recinto superficie forrajera que realiza la actividad de producción de pastoreo y no declara el o los códigos del Registro de Explotaciones Ganaderas de Andalucía, REGA.
Recinto:23-003-036-00147-00001 Cultivo:62000 PASTOS PERMANENTES DE 5 O MAS AÑOS-SIN VARIEDAD Secano
- 86124 Recinto de forrajera para Cálculo de Carga Ganadera que No pertenece a Explotación.
Recinto:23-003-036-00147-00001 Cultivo:62000 PASTOS PERMANENTES DE 5 O MAS AÑOS-SIN VARIEDAD Secano

(1) Con incidencias que retienen pago o deniegan el expediente.

(2) Se calcula sobre superficie declarada admisible.

(3) Aplicación del artículo 16 bis del RD 147/2023.

(4) Expediente con algunos recintos de pastos permanentes ubicados en espacios protegidos donde la carga ganadera mínima será 0,1 UGM/ha.

Puede verificar la integridad de una copia de este documento mediante la lectura del código QR adjunto o mediante el acceso a la dirección <https://ws050.juntadeandalucia.es/verificarFirma> indicando el código de VERIFICACIÓN

FIRMADO POR

RAQUEL MARIA ESPIN CRESPO

17/10/2024

VERIFICACIÓN

Pk2jmJDVJQXVSF7B6ESWF6FEMYA9VL

PÁG. 3095/3958





Datos considerados para el Cálculo de la Carga Ganadera del expediente

Superficie determinada para Cálculo Carga Ganadera: 0,00 ha

Carga Ganadera del Expediente: 0,00 ugm/ha

Incidencias de carga ganadera

INCIDENCIA DESCRIPCIÓN

- 452 Actividad agraria declarada en un recinto no compatible con el uso PA, PR o PS asignado en SIGPAC para ese recinto.
Recinto:23-003-036-00147-00001 Cultivo:62000 PASTOS PERMANENTES DE 5 O MAS AÑOS-SIN VARIEDAD Secano USO ASIGNADO EN SIGPAC:PA
- 86122 Recinto superficie forrajera que realiza la actividad de producción de pastoreo y no declara el o los códigos del Registro de Explotaciones Ganaderas de Andalucía, REGA.
Recinto:23-003-036-00147-00001 Cultivo:62000 PASTOS PERMANENTES DE 5 O MAS AÑOS-SIN VARIEDAD Secano
- 86124 Recinto de forrajera para Cálculo de Carga Ganadera que No pertenece a Explotación.
Recinto:23-003-036-00147-00001 Cultivo:62000 PASTOS PERMANENTES DE 5 O MAS AÑOS-SIN VARIEDAD Secano
- 86128 Recinto de Forrajeras que no ha contabilizado para Carga Ganadera por no tener una explotación válida para el cálculo de la Carga Ganadera
Recinto:23-003-036-00147-00001 Cultivo:62 PASTOS PERMANENTES DE 5 O MAS AÑOS-
- 86132 Recinto superficie forrajera que no realiza la actividad de producción de pastoreo.
Recinto:23-003-036-00147-00001 Cultivo:62000 PASTOS PERMANENTES DE 5 O MAS AÑOS-SIN VARIEDAD Secano

(1) Con incidencias que retienen pago o deniegan el expediente.

(2) Se calcula sobre superficie declarada admisible.

(3) Aplicación del artículo 16 bis del RD 147/2023.

(4) Expediente con algunos recintos de pastos permanentes ubicados en espacios protegidos donde la carga ganadera mínima será 0,1 UGM/ha.

Puede verificar la integridad de una copia de este documento mediante la lectura del código QR adjunto o mediante el acceso a la dirección <https://ws050.juntadeandalucia.es/verificarFirma> indicando el código de VERIFICACIÓN

FIRMADO POR

RAQUEL MARIA ESPIN CRESPO

17/10/2024

VERIFICACIÓN

Pk2jmJDVJQXVSF7B6ESWF6FEMYA9VL

PÁG. 3096/3958





APELLIDOS Y NOMBRE / RAZÓN SOCIAL

ORTEGA BERMUDEZ JOSE ANTONIO

NIF

***6120*

EXPEDIENTE

1240322

RESOLUCIÓN

DENEGACIÓN DE LA AYUDA

DATOS DE MANTENIMIENTO UNIDADES

GRUPO DE PAGO

ZONAS DE LIMITACIONES NATURALES

Sup. Dec. Admisible

0,00

Sup. Resuelta

0,00

Sobredecl.

0,00

% Sobredecl.

0,00

RESUMEN DE PAGOS

IMPORTE (Euros)

	RESUELTO	FEADER	MAPA	CAPADR
A pagar	0,00	0,00	0,00	0,00

APLICACIÓN DE REDUCCIONES Y PENALIZACIONES (%)

Criterios de subvencionabilidad (1)	Presentación tardía	Omisión declaración	Condicionalidad
100,00	0,00	0,00	0,00

IMPORTE (Euros)

Calculado(2)	Reducción	Penalización	Reducción Penalización (3)	Penalización adicional	Resuelto	FEADER	MAPA	CAPADR
0,00 €	0,00 €	0,00 €	0,00 €	0,00 €	0,00 €	0,00 €	0,00 €	0,00 €
Importe Unitario:	54,00 €	Nuevo Importe Unitario:	0,00 €					

RECINTOS PROPUESTOS

REF.	REFERENCIA SIGPAC	CULTIVO	S/R	USO SIGPAC	Sup. Dec. admisible	Sup. Campo	Sup. Determ.	Sup. Resuelta
170000004654479	23-003-037-00229-0002	OLIVAR	S		0,32		0,32	0,32
170000004654480	23-003-037-00230-0002	OLIVAR	S		1,19		1,19	1,19

INCIDENCIAS

INCIDENCIA DESCRIPCIÓN

2454	Solicitante de intervención 6613 cuyo regimen de afiliación a la SS no es ni el sistema especial agrario(cuenta ajena) ni autonomo con actividad agraria.
74018	Productor que no es agricultor a título principal, según los datos del ejercicio fiscal n-1 y seguridad socia.
74053	Importe inferior a 100 Euros

(1) Con incidencias que retienen pago o deniegan el expediente.

(2) Se calcula sobre superficie declarada admisible.

(3) Aplicación del artículo 16 bis del RD 147/2023.

(4) Expediente con algunos recintos de pastos permanentes ubicados en espacios protegidos donde la carga ganadera mínima será 0,1 UGM/ha.

Puede verificar la integridad de una copia de este documento mediante la lectura del código QR adjunto o mediante el acceso a la dirección <https://ws050.juntadeandalucia.es/verificarFirma> indicando el código de VERIFICACIÓN

FIRMADO POR	RAQUEL MARIA ESPIN CRESPO	17/10/2024	
VERIFICACIÓN	Pk2jmJDVJQXVSF7B6ESWF6FEMYA9VL	PÁG. 3097/3958	



APELLIDOS Y NOMBRE / RAZÓN SOCIAL

ORTEGA BERMUDEZ MARIA ISABEL

NIF

****1835*

EXPEDIENTE

1101358

RESOLUCIÓN

DENEGACIÓN DE LA AYUDA

DATOS DE MANTENIMIENTO UNIDADES

GRUPO DE PAGO

ZONAS DE LIMITACIONES NATURALES

**Sup. Dec.
Admisible**

0,00

**Sup.
Resuelta**

0,00

Sobredecl.

0,00

% Sobredecl.

0,00

RESUMEN DE PAGOS

IMPORTE (Euros)

	RESUELTO	FEADER	MAPA	CAPADR
A pagar	0,00	0,00	0,00	0,00

APLICACIÓN DE REDUCCIONES Y PENALIZACIONES (%)

Crterios de subvencionabilidad (1)	Presentación tardía	Omisión declaración	Condicionalidad
100,00	0,00	0,00	0,00

IMPORTE (Euros)

Calculado(2)	Reducción	Penalización	Reducción Penalización (3)	Penalización adicional	Resuelto	FEADER	MAPA	CAPADR
0,00 €	0,00 €	0,00 €	0,00 €	0,00 €	0,00 €	0,00 €	0,00 €	0,00 €
Importe Unitario:	54,00 €	Nuevo Importe Unitario:	0,00 €					

RECINTOS PROPUESTOS

REF.	REFERENCIA SIGPAC	CULTIVO	S/R	USO SIGPAC	Sup. Dec. admisible	Sup. Campo	Sup. Determ.	Sup. Resuelta
170000006224491	23-003-036-00013-0005	OLIVAR	S		0,49		0,49	0,49
170000006224492	23-003-036-00299-0001	OLIVAR	S		0,44		0,44	0,44

INCIDENCIAS

INCIDENCIA DESCRIPCIÓN

2454	Solicitante de intervención 6613 cuyo regimen de afiliación a la SS no es ni el sistema especial agrario(cuenta ajena) ni autonomo con actividad agraria.
74018	Productor que no es agricultor a título principal, según los datos del ejercicio fiscal n-1 y seguridad socia.
74053	Importe inferior a 100 Euros

(1) Con incidencias que retienen pago o deniegan el expediente.

(2) Se calcula sobre superficie declarada admisible.

(3) Aplicación del artículo 16 bis del RD 147/2023.

(4) Expediente con algunos recintos de pastos permanentes ubicados en espacios protegidos donde la carga ganadera mínima será 0,1 UGM/ha.

Puede verificar la integridad de una copia de este documento mediante la lectura del código QR adjunto o mediante el acceso a la dirección <https://ws050.juntadeandalucia.es/verificarFirma> indicando el código de VERIFICACIÓN

FIRMADO POR

RAQUEL MARIA ESPIN CRESPO

17/10/2024

VERIFICACIÓN

Pk2jmJDVJQXVSF7B6ESWF6FEMYA9VL

PÁG. 3098/3958





APELLIDOS Y NOMBRE / RAZÓN SOCIAL

ORTEGA BLANCO MARIA DOLORES

NIF

****8141*

EXPEDIENTE

1068328

RESOLUCIÓN

DENEGACIÓN DE LA AYUDA

DATOS DE MANTENIMIENTO UNIDADES

GRUPO DE PAGO

ZONAS DE LIMITACIONES NATURALES

**Sup. Dec.
Admisible**

0,00

**Sup.
Resuelta**

0,00

Sobredecl.

0,00

% Sobredecl.

0,00

RESUMEN DE PAGOS

	IMPORTE (Euros)			
	RESUELTO	FEADER	MAPA	CAPADR
A pagar	0,00	0,00	0,00	0,00

APLICACIÓN DE REDUCCIONES Y PENALIZACIONES (%)

Crterios de subvencionabilidad (1)	Presentación tardía	Omisión declaración	Condicionalidad
100,00	0,00	0,00	0,00

IMPORTE (Euros)

Calculado(2)	Reducción	Penalización	Reducción Penalización (3)	Penalización adicional	Resuelto	FEADER	MAPA	CAPADR
0,00 €	0,00 €	0,00 €	0,00 €	0,00 €	0,00 €	0,00 €	0,00 €	0,00 €
Importe Unitario:	54,00 €	Nuevo Importe Unitario:	0,00 €					

RECINTOS PROPUESTOS

REF.	REFERENCIA SIGPAC	CULTIVO	S/R	USO SIGPAC	Sup. Dec. admisible	Sup. Campo	Sup. Determ.	Sup. Resuelta
170000002994111	23-003-035-00103-0001	OLIVAR	S		0,18		0,18	0,18
170000002994112	23-003-035-00104-0001	OLIVAR	S		0,33		0,33	0,33
170000002994113	23-003-035-00469-0001	OLIVAR	S		1,33		1,33	1,33
170000002994114	23-003-035-00470-0002	OLIVAR	S		0,06		0,06	0,06
170000002994115	23-003-035-00103-0002	OLIVAR	S		0,13		0,13	0,13
170000002994116	23-003-035-00104-0002	OLIVAR	S		0,25		0,25	0,25

INCIDENCIAS

INCIDENCIA DESCRIPCIÓN

2454	Solicitante de intervención 6613 cuyo regimen de afiliacion a la SS no es ni el sistema especial agrario(cuenta ajena) ni autonomo con actividad agraria.
74018	Productor que no es agricultor a título principal, según los datos del ejercicio fiscal n-1 y seguridad socia.
74053	Importe inferior a 100 Euros

(1) Con incidencias que retienen pago o deniegan el expediente.

(2) Se calcula sobre superficie declarada admisible.

(3) Aplicación del artículo 16 bis del RD 147/2023.

(4) Expediente con algunos recintos de pastos permanentes ubicados en espacios protegidos donde la carga ganadera mínima será 0,1 UGM/ha.

Puede verificar la integridad de una copia de este documento mediante la lectura del código QR adjunto o mediante el acceso a la dirección <https://ws050.juntadeandalucia.es/verificarFirma> indicando el código de VERIFICACIÓN

FIRMADO POR

RAQUEL MARIA ESPIN CRESPO

17/10/2024

VERIFICACIÓN

Pk2jmJDVJQXVSF7B6ESWF6FEMYA9VL

PÁG. 3099/3958





APELLIDOS Y NOMBRE / RAZÓN SOCIAL

ORTEGA BLANCO RAFAEL FRANCISCO

NIF

****4998*

EXPEDIENTE

1068309

RESOLUCIÓN

DENEGACIÓN DE LA AYUDA

DATOS DE MANTENIMIENTO UNIDADES

GRUPO DE PAGO

ZONAS DE LIMITACIONES NATURALES

**Sup. Dec.
Admisible**

0,00

**Sup.
Resuelta**

0,00

Sobredecl.

0,00

% Sobredecl.

0,00

RESUMEN DE PAGOS

IMPORTE (Euros)

	RESUELTO	FEADER	MAPA	CAPADR
A pagar	0,00	0,00	0,00	0,00

APLICACIÓN DE REDUCCIONES Y PENALIZACIONES (%)

Crterios de subvencionabilidad (1)	Presentación tardía	Omisión declaración	Condicionalidad
100,00	0,00	0,00	0,00

IMPORTE (Euros)

Calculado(2)	Reducción	Penalización	Reducción Penalización (3)	Penalización adicional	Resuelto	FEADER	MAPA	CAPADR
0,00 €	0,00 €	0,00 €	0,00 €	0,00 €	0,00 €	0,00 €	0,00 €	0,00 €
Importe Unitario:	54,00 €	Nuevo Importe Unitario:	0,00 €					

RECINTOS PROPUESTOS

REF.	REFERENCIA SIGPAC	CULTIVO	S/R	USO SIGPAC	Sup. Dec. admisible	Sup. Campo	Sup. Determ.	Sup. Resuelta
170000005253953	23-003-035-00371-0001	OLIVAR	S		1,29		1,29	1,29
170000005253954	23-003-035-00475-0001	OLIVAR	S		0,02		0,02	0,02
170000005253955	23-003-035-00476-0001	OLIVAR	S		0,24		0,24	0,24

INCIDENCIAS

INCIDENCIA DESCRIPCIÓN

2454	Solicitante de intervención 6613 cuyo regimen de afiliacion a la SS no es ni el sistema especial agrario(cuenta ajena) ni autonomo con actividad agraria.
74018	Productor que no es agricultor a título principal, según los datos del ejercicio fiscal n-1 y seguridad socia.
74053	Importe inferior a 100 Euros

(1) Con incidencias que retienen pago o deniegan el expediente.

(2) Se calcula sobre superficie declarada admisible.

(3) Aplicación del artículo 16 bis del RD 147/2023.

(4) Expediente con algunos recintos de pastos permanentes ubicados en espacios protegidos donde la carga ganadera mínima será 0,1 UGM/ha.

Puede verificar la integridad de una copia de este documento mediante la lectura del código QR adjunto o mediante el acceso a la dirección <https://ws050.juntadeandalucia.es/verificarFirma> indicando el código de VERIFICACIÓN

FIRMADO POR

RAQUEL MARIA ESPIN CRESPO

17/10/2024

VERIFICACIÓN

Pk2jmJDVJQXVSF7B6ESWF6FEMYA9VL

PÁG. 3100/3958





APellidos y nombre / RAZÓN SOCIAL

ORTEGA BLANCO RAMONA

NIF

***9830*

EXPEDIENTE

1099381

RESOLUCIÓN

DENEGACIÓN DE LA AYUDA

DATOS DE MANTENIMIENTO UNIDADES

GRUPO DE PAGO

ZONAS DE LIMITACIONES NATURALES

**Sup. Dec.
Admisible**

1,49

**Sup.
Resuelta**

1,49

Sobredecl.

0,00

% Sobredecl.

0,00

RESUMEN DE PAGOS

IMPORTE (Euros)

	RESUELTO	FEADER	MAPA	CAPADR
A pagar	0,00	0,00	0,00	0,00

APLICACIÓN DE REDUCCIONES Y PENALIZACIONES (%)

Criterios de subvencionabilidad (1)	Presentación tardía	Omisión declaración	Condicionalidad
100,00	0,00	0,00	0,00

IMPORTE (Euros)

Calculado(2)	Reducción	Penalización	Reducción Penalización (3)	Penalización adicional	Resuelto	FEADER	MAPA	CAPADR
80,46 €	0,00 €	0,00 €	0,00 €	0,00 €	0,00 €	0,00 €	0,00 €	0,00 €
Importe Unitario:	54,00 €	Nuevo Importe Unitario:	54,00 €					

RECINTOS PROPUESTOS

REF.	REFERENCIA SIGPAC	CULTIVO	S/R	USO SIGPAC	Sup. Dec. admisible	Sup. Campo	Sup. Determ.	Sup. Resuelta
-742301	23-003-035-00371-0001	OLIVAR	S		0,03		0,03	0,03
170000005579767	23-003-035-00370-0001	OLIVAR	S		1,04		1,04	1,04
170000005579768	23-003-035-00371-0001	OLIVAR	S		0,06		0,06	0,06
170000005579769	23-003-035-00474-0002	OLIVAR	S		0,08		0,08	0,08
170000005579770	23-003-035-00475-0001	OLIVAR	S		0,28		0,28	0,28

INCIDENCIAS

INCIDENCIA DESCRIPCIÓN

74053 Importe inferior a 100 Euros

(1) Con incidencias que retienen pago o deniegan el expediente.

(2) Se calcula sobre superficie declarada admisible.

(3) Aplicación del artículo 16 bis del RD 147/2023.

(4) Expediente con algunos recintos de pastos permanentes ubicados en espacios protegidos donde la carga ganadera mínima será 0,1 UGM/ha.

Puede verificar la integridad de una copia de este documento mediante la lectura del código QR adjunto o mediante el acceso a la dirección <https://ws050.juntadeandalucia.es/verificarFirma> indicando el código de VERIFICACIÓN

FIRMADO POR

RAQUEL MARIA ESPIN CRESPO

17/10/2024

VERIFICACIÓN

Pk2jmJDVJQXVSF7B6ESWF6FEMYA9VL

PÁG. 3101/3958





APELLIDOS Y NOMBRE / RAZÓN SOCIAL

ORTEGA DE TORO MARIA JOSE

NIF

****7137*

EXPEDIENTE

1055159

RESOLUCIÓN

DENEGACIÓN DE LA AYUDA

DATOS DE MANTENIMIENTO UNIDADES

GRUPO DE PAGO

ZONAS DE LIMITACIONES NATURALES

**Sup. Dec.
Admisible**

0,00

**Sup.
Resuelta**

0,00

Sobredecl.

0,00

% Sobredecl.

0,00

RESUMEN DE PAGOS

IMPORTE (Euros)

	RESUELTO	FEADER	MAPA	CAPADR
A pagar	0,00	0,00	0,00	0,00

APLICACIÓN DE REDUCCIONES Y PENALIZACIONES (%)

Crterios de subvencionabilidad (1)	Presentación tardía	Omisión declaración	Condicionalidad
100,00	0,00	0,00	0,00

IMPORTE (Euros)

Calculado(2)	Reducción	Penalización	Reducción Penalización (3)	Penalización adicional	Resuelto	FEADER	MAPA	CAPADR
0,00 €	0,00 €	0,00 €	0,00 €	0,00 €	0,00 €	0,00 €	0,00 €	0,00 €
Importe Unitario:	54,00 €	Nuevo Importe Unitario:	0,00 €					

RECINTOS PROPUESTOS

REF.	REFERENCIA SIGPAC	CULTIVO	S/R	USO SIGPAC	Sup. Dec. admisible	Sup. Campo	Sup. Determ.	Sup. Resuelta
-1450563	23-060-075-00033-0001	OLIVAR	S		8,45		8,45	8,45
1700000007070971	23-060-064-00014-0001	OLIVAR	R		1,18		1,18	1,18
1700000007070972	23-060-075-00033-0001	OLIVAR	S		12,05		12,05	12,05
1700000007070973	23-060-075-00034-0001	OLIVAR	S		0,13		0,13	0,13
1700000007070974	23-060-075-00035-0001	OLIVAR	S		0,01		0,01	0,01
1700000007070975	23-060-075-00036-0001	OLIVAR	S		0,05		0,05	0,05
1700000007070976	23-060-075-00079-0001	OLIVAR	S		0,03		0,03	0,03
1700000007070977	23-060-075-00080-0001	OLIVAR	S		0,12		0,12	0,12
1700000007070978	23-060-075-00081-0001	OLIVAR	S		1,20		1,20	1,20
1700000007070979	23-060-075-00148-0001	OLIVAR	S		2,26		2,26	2,26

INCIDENCIAS

INCIDENCIA DESCRIPCIÓN

74018	Productor que no es agricultor a título principal, según los datos del ejercicio fiscal n-1 y seguridad socia.
74053	Importe inferior a 100 Euros

(1) Con incidencias que retienen pago o deniegan el expediente.

(2) Se calcula sobre superficie declarada admisible.

(3) Aplicación del artículo 16 bis del RD 147/2023.

(4) Expediente con algunos recintos de pastos permanentes ubicados en espacios protegidos donde la carga ganadera mínima será 0,1 UGM/ha.

Puede verificar la integridad de una copia de este documento mediante la lectura del código QR adjunto o mediante el acceso a la dirección <https://ws050.juntadeandalucia.es/verificarFirma> indicando el código de VERIFICACIÓN

FIRMADO POR

RAQUEL MARIA ESPIN CRESPO

17/10/2024

VERIFICACIÓN

Pk2jmJDVJQXVSF7B6ESWF6FEMYA9VL

PÁG. 3102/3958





APELLIDOS Y NOMBRE / RAZÓN SOCIAL

ORTEGA FERNANDEZ JUAN CARLOS

NIF

****9606*

EXPEDIENTE

1205222

RESOLUCIÓN

DENEGACIÓN DE LA AYUDA

DATOS DE MANTENIMIENTO UNIDADES

GRUPO DE PAGO

ZONAS DE LIMITACIONES NATURALES

**Sup. Dec.
Admisible**

0,00

**Sup.
Resuelta**

0,00

Sobredecl.

0,00

% Sobredecl.

0,00

RESUMEN DE PAGOS

IMPORTE (Euros)

	RESUELTO	FEADER	MAPA	CAPADR
A pagar	0,00	0,00	0,00	0,00

APLICACIÓN DE REDUCCIONES Y PENALIZACIONES (%)

Crterios de subvencionabilidad (1)	Presentación tardía	Omisión declaración	Condicionalidad
100,00	0,00	0,00	0,00

IMPORTE (Euros)

Calculado(2)	Reducción	Penalización	Reducción Penalización (3)	Penalización adicional	Resuelto	FEADER	MAPA	CAPADR
0,00 €	0,00 €	0,00 €	0,00 €	0,00 €	0,00 €	0,00 €	0,00 €	0,00 €
Importe Unitario:	54,00 €	Nuevo Importe Unitario:	0,00 €					

RECINTOS PROPUESTOS

REF.	REFERENCIA SIGPAC	CULTIVO	S/R	USO SIGPAC	Sup. Dec. admisible	Sup. Campo	Sup. Determ.	Sup. Resuelta
170000006316581	23-092-008-00079-0001	OLIVAR	S		0,02		0,02	0,02
170000006316582	23-092-008-00079-0001	OLIVAR	S		0,06		0,06	0,06
170000006316583	23-092-008-00081-0001	OLIVAR	S		0,09		0,09	0,09
170000006316585	23-092-008-00091-0003	OLIVAR	R		13,25		13,25	13,25
170000006316586	23-092-008-00091-0002	OLIVAR	S		0,61		0,61	0,61

INCIDENCIAS

INCIDENCIA DESCRIPCIÓN

74018	Productor que no es agricultor a título principal, según los datos del ejercicio fiscal n-1 y seguridad socia.
74053	Importe inferior a 100 Euros

(1) Con incidencias que retienen pago o deniegan el expediente.

(2) Se calcula sobre superficie declarada admisible.

(3) Aplicación del artículo 16 bis del RD 147/2023.

(4) Expediente con algunos recintos de pastos permanentes ubicados en espacios protegidos donde la carga ganadera mínima será 0,1 UGM/ha.

Puede verificar la integridad de una copia de este documento mediante la lectura del código QR adjunto o mediante el acceso a la dirección <https://ws050.juntadeandalucia.es/verificarFirma> indicando el código de VERIFICACIÓN

FIRMADO POR

RAQUEL MARIA ESPIN CRESPO

17/10/2024

VERIFICACIÓN

Pk2jmJDVJQXVSF7B6ESWF6FEMYA9VL

PÁG. 3103/3958





APELLIDOS Y NOMBRE / RAZÓN SOCIAL

ORTEGA JURADO JOSEFA

NIF

***6069*

EXPEDIENTE

1077664

RESOLUCIÓN

DENEGACIÓN DE LA AYUDA

DATOS DE MANTENIMIENTO UNIDADES

GRUPO DE PAGO

ZONAS DE LIMITACIONES NATURALES

**Sup. Dec.
Admisible**

0,00

**Sup.
Resuelta**

0,00

Sobredecl.

0,00

% Sobredecl.

0,00

RESUMEN DE PAGOS

	IMPORTE (Euros)			
	RESUELTO	FEADER	MAPA	CAPADR
A pagar	0,00	0,00	0,00	0,00

APLICACIÓN DE REDUCCIONES Y PENALIZACIONES (%)

Crterios de subvencionabilidad (1)	Presentación tardía	Omisión declaración	Condicionalidad
100,00	0,00	0,00	0,00

IMPORTE (Euros)

Calculado(2)	Reducción	Penalización	Reducción Penalización (3)	Penalización adicional	Resuelto	FEADER	MAPA	CAPADR
0,00 €	0,00 €	0,00 €	0,00 €	0,00 €	0,00 €	0,00 €	0,00 €	0,00 €
Importe Unitario:	54,00 €	Nuevo Importe Unitario:	0,00 €					

RECINTOS PROPUESTOS

REF.	REFERENCIA SIGPAC	CULTIVO	S/R	USO SIGPAC	Sup. Dec. admisible	Sup. Campo	Sup. Determ.	Sup. Resuelta
170000005267998	23-003-038-00136-0001	OLIVAR	S		1,02		1,02	1,02
170000005267999	23-003-039-00029-0002	OLIVAR	S		0,75		0,75	0,75
170000005268000	23-003-039-00030-0002	OLIVAR	S		0,07		0,07	0,07
170000005268001	23-003-039-00182-0001	OLIVAR	S		0,25		0,25	0,25
170000005268002	23-003-039-00183-0002	OLIVAR	S		0,18		0,18	0,18

INCIDENCIAS

INCIDENCIA DESCRIPCIÓN

2454	Solicitante de intervención 6613 cuyo regimen de afiliacion a la SS no es ni el sistema especial agrario(cuenta ajena) ni autonomo con actividad agraria.
74018	Productor que no es agricultor a titulo principal, según los datos del ejercicio fiscal n-1 y seguridad socia.
74053	Importe inferior a 100 Euros

(1) Con incidencias que retienen pago o deniegan el expediente.

(2) Se calcula sobre superficie declarada admisible.

(3) Aplicación del artículo 16 bis del RD 147/2023.

(4) Expediente con algunos recintos de pastos permanentes ubicados en espacios protegidos donde la carga ganadera mínima será 0,1 UGM/ha.

Puede verificar la integridad de una copia de este documento mediante la lectura del código QR adjunto o mediante el acceso a la dirección <https://ws050.juntadeandalucia.es/verificarFirma> indicando el código de VERIFICACIÓN

FIRMADO POR	RAQUEL MARIA ESPIN CRESPO	17/10/2024	
VERIFICACIÓN	Pk2jmJDVJQXVSF7B6ESWF6FEMYA9VL	PÁG. 3104/3958	



APELLIDOS Y NOMBRE / RAZÓN SOCIAL

ORTEGA JURADO MARIA CARMEN

NIF

****9390*

EXPEDIENTE

1096869

RESOLUCIÓN

DENEGACIÓN DE LA AYUDA

DATOS DE MANTENIMIENTO UNIDADES

GRUPO DE PAGO

ZONAS DE LIMITACIONES NATURALES

**Sup. Dec.
Admisible**

0,00

**Sup.
Resuelta**

0,00

Sobredecl.

0,00

% Sobredecl.

0,00

RESUMEN DE PAGOS

IMPORTE (Euros)

	RESUELTO	FEADER	MAPA	CAPADR
A pagar	0,00	0,00	0,00	0,00

APLICACIÓN DE REDUCCIONES Y PENALIZACIONES (%)

Crterios de subvencionabilidad (1)	Presentación tardía	Omisión declaración	Condicionalidad
100,00	0,00	0,00	0,00

IMPORTE (Euros)

Calculado(2)	Reducción	Penalización	Reducción Penalización (3)	Penalización adicional	Resuelto	FEADER	MAPA	CAPADR
0,00 €	0,00 €	0,00 €	0,00 €	0,00 €	0,00 €	0,00 €	0,00 €	0,00 €
Importe Unitario:	54,00 €	Nuevo Importe Unitario:	0,00 €					

RECINTOS PROPUESTOS

REF.	REFERENCIA SIGPAC	CULTIVO	S/R	USO SIGPAC	Sup. Dec. admisible	Sup. Campo	Sup. Determ.	Sup. Resuelta
-1286614	23-003-039-00095-0002	OLIVAR	S		0,01		0,01	0,01
-1286613	23-003-039-00095-0002	OLIVAR	S		0,01		0,01	0,01
-1286612	23-003-039-00094-0001	OLIVAR	S		0,01		0,01	0,01
1700000005268446	23-003-039-00087-0001	OLIVAR	S		0,11		0,11	0,11
1700000005268447	23-003-039-00088-0001	OLIVAR	S		0,91		0,91	0,91
1700000005268448	23-003-039-00089-0001	OLIVAR	S		1,01		1,01	1,01

INCIDENCIAS

INCIDENCIA DESCRIPCIÓN

2454	Solicitante de intervención 6613 cuyo regimen de afiliacion a la SS no es ni el sistema especial agrario(cuenta ajena) ni autonomo con actividad agraria.
74018	Productor que no es agricultor a título principal, según los datos del ejercicio fiscal n-1 y seguridad socia.
74053	Importe inferior a 100 Euros

(1) Con incidencias que retienen pago o deniegan el expediente.

(2) Se calcula sobre superficie declarada admisible.

(3) Aplicación del artículo 16 bis del RD 147/2023.

(4) Expediente con algunos recintos de pastos permanentes ubicados en espacios protegidos donde la carga ganadera mínima será 0,1 UGM/ha.

Puede verificar la integridad de una copia de este documento mediante la lectura del código QR adjunto o mediante el acceso a la dirección <https://ws050.juntadeandalucia.es/verificarFirma> indicando el código de VERIFICACIÓN

FIRMADO POR

RAQUEL MARIA ESPIN CRESPO

17/10/2024

VERIFICACIÓN

Pk2jmJDVJQXVSF7B6ESWF6FEMYA9VL

PÁG. 3105/3958





APELLIDOS Y NOMBRE / RAZÓN SOCIAL

ORTEGA LOPEZ ANA MARIA

NIF

****9615*

EXPEDIENTE

1090488

RESOLUCIÓN

DENEGACIÓN DE LA AYUDA

DATOS DE MANTENIMIENTO UNIDADES

GRUPO DE PAGO

ZONAS DE LIMITACIONES NATURALES

**Sup. Dec.
Admisible**

0,00

**Sup.
Resuelta**

0,00

Sobredecl.

0,00

% Sobredecl.

0,00

RESUMEN DE PAGOS

IMPORTE (Euros)

	RESUELTO	FEADER	MAPA	CAPADR
A pagar	0,00	0,00	0,00	0,00

APLICACIÓN DE REDUCCIONES Y PENALIZACIONES (%)

Criterios de subvencionabilidad (1)	Presentación tardía	Omisión declaración	Condicionalidad
100,00	0,00	0,00	0,00

IMPORTE (Euros)

Calculado(2)	Reducción	Penalización	Reducción Penalización (3)	Penalización adicional	Resuelto	FEADER	MAPA	CAPADR
0,00 €	0,00 €	0,00 €	0,00 €	0,00 €	0,00 €	0,00 €	0,00 €	0,00 €
Importe Unitario:	54,00 €	Nuevo Importe Unitario:	0,00 €					

RECINTOS PROPUESTOS

REF.	REFERENCIA SIGPAC	CULTIVO	S/R	USO SIGPAC	Sup. Dec. admisible	Sup. Campo	Sup. Determ.	Sup. Resuelta
4644321	23-003-037-00105-0001	OLIVAR	S		0,51		0,51	0,51
1700000006047985	23-003-039-00099-0002	OLIVAR	S		0,15		0,15	0,15
1700000006047986	23-003-039-00100-0001	OLIVAR	S		0,42		0,42	0,42
1700000006047987	23-003-039-00101-0004	OLIVAR	S		0,01		0,01	0,01

INCIDENCIAS

INCIDENCIA DESCRIPCIÓN

2454	Solicitante de intervención 6613 cuyo regimen de afiliacion a la SS no es ni el sistema especial agrario(cuenta ajena) ni autonomo con actividad agraria.
74018	Productor que no es agricultor a título principal, según los datos del ejercicio fiscal n-1 y seguridad socia.
74053	Importe inferior a 100 Euros

(1) Con incidencias que retienen pago o deniegan el expediente.

(2) Se calcula sobre superficie declarada admisible.

(3) Aplicación del artículo 16 bis del RD 147/2023.

(4) Expediente con algunos recintos de pastos permanentes ubicados en espacios protegidos donde la carga ganadera mínima será 0,1 UGM/ha.

Puede verificar la integridad de una copia de este documento mediante la lectura del código QR adjunto o mediante el acceso a la dirección <https://ws050.juntadeandalucia.es/verificarFirma> indicando el código de VERIFICACIÓN

FIRMADO POR

RAQUEL MARIA ESPIN CRESPO

17/10/2024

VERIFICACIÓN

Pk2jmJDVJQXVSF7B6ESWF6FEMYA9VL

PÁG. 3106/3958





APELLIDOS Y NOMBRE / RAZÓN SOCIAL

ORTEGA LOPEZ INMACULADA

NIF

****7320*

EXPEDIENTE

1279069

RESOLUCIÓN

DENEGACIÓN DE LA AYUDA

DATOS DE MANTENIMIENTO UNIDADES

GRUPO DE PAGO

ZONAS DE LIMITACIONES NATURALES

**Sup. Dec.
Admisible**

0,00

**Sup.
Resuelta**

0,00

Sobredecl.

0,00

% Sobredecl.

0,00

RESUMEN DE PAGOS

IMPORTE (Euros)

	RESUELTO	FEADER	MAPA	CAPADR
A pagar	0,00	0,00	0,00	0,00

APLICACIÓN DE REDUCCIONES Y PENALIZACIONES (%)

Criterios de subvencionabilidad (1)	Presentación tardía	Omisión declaración	Condicionalidad
100,00	0,00	0,00	0,00

IMPORTE (Euros)

Calculado(2)	Reducción	Penalización	Reducción Penalización (3)	Penalización adicional	Resuelto	FEADER	MAPA	CAPADR
0,00 €	0,00 €	0,00 €	0,00 €	0,00 €	0,00 €	0,00 €	0,00 €	0,00 €
Importe Unitario:	54,00 €	Nuevo Importe Unitario:	0,00 €					

RECINTOS PROPUESTOS

REF.	REFERENCIA SIGPAC	CULTIVO	S/R	USO SIGPAC	Sup. Dec. admisible	Sup. Campo	Sup. Determ.	Sup. Resuelta
-1571543	23-003-037-00121-0003	OLIVAR	S		1,58		1,58	1,58

INCIDENCIAS

INCIDENCIA DESCRIPCIÓN

2454	Solicitante de intervención 6613 cuyo regimen de afiliación a la SS no es ni el sistema especial agrario(cuenta ajena) ni autonomo con actividad agraria.
74018	Productor que no es agricultor a título principal, según los datos del ejercicio fiscal n-1 y seguridad socia.
74053	Importe inferior a 100 Euros

(1) Con incidencias que retienen pago o deniegan el expediente.

(2) Se calcula sobre superficie declarada admisible.

(3) Aplicación del artículo 16 bis del RD 147/2023.

(4) Expediente con algunos recintos de pastos permanentes ubicados en espacios protegidos donde la carga ganadera mínima será 0,1 UGM/ha.

Puede verificar la integridad de una copia de este documento mediante la lectura del código QR adjunto o mediante el acceso a la dirección <https://ws050.juntadeandalucia.es/verificarFirma> indicando el código de VERIFICACIÓN

FIRMADO POR

RAQUEL MARIA ESPIN CRESPO

17/10/2024

VERIFICACIÓN

Pk2jmJDVJQXVSF7B6ESWF6FEMYA9VL

PÁG. 3107/3958





APELLIDOS Y NOMBRE / RAZÓN SOCIAL

ORTEGA LOPEZ MARIA PURIFICACION

NIF

***0359*

EXPEDIENTE

1090321

RESOLUCIÓN

DENEGACIÓN DE LA AYUDA

DATOS DE MANTENIMIENTO UNIDADES

GRUPO DE PAGO

ZONAS DE LIMITACIONES NATURALES

**Sup. Dec.
Admisible**

0,00

**Sup.
Resuelta**

0,00

Sobredecl.

0,00

% Sobredecl.

0,00

RESUMEN DE PAGOS

IMPORTE (Euros)

	RESUELTO	FEADER	MAPA	CAPADR
A pagar	0,00	0,00	0,00	0,00

APLICACIÓN DE REDUCCIONES Y PENALIZACIONES (%)

Criterios de subvencionabilidad (1)	Presentación tardía	Omisión declaración	Condicionalidad
100,00	0,00	0,00	0,00

IMPORTE (Euros)

Calculado(2)	Reducción	Penalización	Reducción Penalización (3)	Penalización adicional	Resuelto	FEADER	MAPA	CAPADR
0,00 €	0,00 €	0,00 €	0,00 €	0,00 €	0,00 €	0,00 €	0,00 €	0,00 €
Importe Unitario:	54,00 €	Nuevo Importe Unitario:	0,00 €					

RECINTOS PROPUESTOS

REF.	REFERENCIA SIGPAC	CULTIVO	S/R	USO SIGPAC	Sup. Dec. admisible	Sup. Campo	Sup. Determ.	Sup. Resuelta
-1401519	23-003-036-00283-0046	OLIVAR	S		0,08		0,08	0,08
1700000005966913	23-003-041-00728-0001	OLIVAR	S		0,55		0,55	0,55
1700000005966914	23-003-041-09018-0001	OLIVAR	S		0,02		0,02	0,02
1700000005966916	23-003-037-09000-0008	OLIVAR	S		0,25		0,25	0,25

INCIDENCIAS

INCIDENCIA DESCRIPCIÓN

2455	Solicitantes de intervención 6613 sin datos de IRPF n-1.(Art 4 Orden 14/04/2016).
74018	Productor que no es agricultor a título principal, según los datos del ejercicio fiscal n-1 y seguridad socia.
74053	Importe inferior a 100 Euros

(1) Con incidencias que retienen pago o deniegan el expediente.

(2) Se calcula sobre superficie declarada admisible.

(3) Aplicación del artículo 16 bis del RD 147/2023.

(4) Expediente con algunos recintos de pastos permanentes ubicados en espacios protegidos donde la carga ganadera mínima será 0,1 UGM/ha.

Puede verificar la integridad de una copia de este documento mediante la lectura del código QR adjunto o mediante el acceso a la dirección <https://ws050.juntadeandalucia.es/verificarFirma> indicando el código de VERIFICACIÓN

FIRMADO POR

RAQUEL MARIA ESPIN CRESPO

17/10/2024

VERIFICACIÓN

Pk2jmJDVJQXVSF7B6ESWF6FEMYA9VL

PÁG. 3108/3958





APELLIDOS Y NOMBRE / RAZÓN SOCIAL

ORTEGA LÓPEZ PEDRO

NIF
****8280*

EXPEDIENTE
1282559

RESOLUCIÓN
DENEGACIÓN DE LA AYUDA

DATOS DE MANTENIMIENTO UNIDADES

GRUPO DE PAGO	Sup. Dec. Admisible	Sup. Resuelta	Sobredecl.	% Sobredecl.
ZONAS DE LIMITACIONES NATURALES	0,00	0,00	0,00	0,00

RESUMEN DE PAGOS

	IMPORTE (Euros)			
	RESUELTO	FEADER	MAPA	CAPADR
A pagar	0,00	0,00	0,00	0,00

APLICACIÓN DE REDUCCIONES Y PENALIZACIONES (%)

Crterios de subvencionabilidad (1)	Presentación tardía	Omisión declaración	Condicionalidad
100,00	0,00	0,00	0,00

IMPORTE (Euros)

Calculado(2)	Reducción	Penalización	Reducción Penalización (3)	Penalización adicional	Resuelto	FEADER	MAPA	CAPADR
0,00 €	0,00 €	0,00 €	0,00 €	0,00 €	0,00 €	0,00 €	0,00 €	0,00 €
Importe Unitario:	54,00 €	Nuevo Importe Unitario:	0,00 €					

RECINTOS PROPUESTOS

REF.	REFERENCIA SIGPAC	CULTIVO	S/R	USO SIGPAC	Sup. Dec. admisible	Sup. Campo	Sup. Determ.	Sup. Resuelta
-1612147	23-027-010-00019-0002	OLIVAR	S		1,43		1,43	1,43
-1612145	23-027-010-00021-0001	OLIVAR	S		0,20		0,20	0,20
-1612102	23-027-002-00220-0003	OLIVAR	R		2,21		2,21	2,21
-1612101	23-027-002-00031-0002	OLIVAR	R		0,45		0,45	0,45
-1612100	23-027-002-00210-0003	OLIVAR	R		0,46		0,46	0,46
-1612099	23-027-002-00031-0005	OLIVAR	R		0,06		0,06	0,06
6927702	23-027-019-00004-0001	OLIVAR	R		8,24		8,24	8,24
6927703	23-027-019-00005-0001	OLIVAR	R		2,32		2,32	2,32
6927710	23-027-002-00031-0001	OLIVAR	R		2,21		2,21	2,21
6927738	23-027-010-00020-0001	OLIVAR	S		2,81		2,81	2,81
6927757	23-027-006-00017-0001	OLIVAR	R		1,73		1,73	1,73
6927759	23-027-005-00129-0001	OLIVAR	R		0,02		0,02	0,02
6927761	23-027-005-00129-0003	OLIVAR	R		1,24		1,24	1,24

INCIDENCIAS

INCIDENCIA DESCRIPCIÓN

- 2455 Solicitantes de intervención 6613 sin datos de IRPF n-1.(Art 4 Orden 14/04/2016).
- 74018 Productor que no es agricultor a título principal, según los datos del ejercicio fiscal n-1 y seguridad socia.
- 74053 Importe inferior a 100 Euros

(1) Con incidencias que retienen pago o deniegan el expediente.

(2) Se calcula sobre superficie declarada admisible.

(3) Aplicación del artículo 16 bis del RD 147/2023.

(4) Expediente con algunos recintos de pastos permanentes ubicados en espacios protegidos donde la carga ganadera mínima será 0,1 UGM/ha.

Puede verificar la integridad de una copia de este documento mediante la lectura del código QR adjunto o mediante el acceso a la dirección <https://ws050.juntadeandalucia.es/verificarFirma> indicando el código de VERIFICACIÓN

FIRMADO POR	RAQUEL MARIA ESPIN CRESPO	17/10/2024	
VERIFICACIÓN	Pk2jmJDVJQXVSF7B6ESWF6FEMYA9VL	PÁG. 3109/3958	



APELLIDOS Y NOMBRE / RAZÓN SOCIAL

ORTEGA LOPEZ PEDRO LUIS

NIF

****6754*

EXPEDIENTE

1090278

RESOLUCIÓN

DENEGACIÓN DE LA AYUDA

DATOS DE MANTENIMIENTO UNIDADES

GRUPO DE PAGO

ZONAS DE LIMITACIONES NATURALES

**Sup. Dec.
Admisible**

0,00

**Sup.
Resuelta**

0,00

Sobredecl.

0,00

% Sobredecl.

0,00

RESUMEN DE PAGOS

	IMPORTE (Euros)			
	RESUELTO	FEADER	MAPA	CAPADR
A pagar	0,00	0,00	0,00	0,00

APLICACIÓN DE REDUCCIONES Y PENALIZACIONES (%)

Crterios de subvencionabilidad (1)	Presentación tardía	Omisión declaración	Condicionalidad
100,00	0,00	0,00	0,00

IMPORTE (Euros)

Calculado(2)	Reducción	Penalización	Reducción adicional (3)	Penalización adicional	Resuelto	FEADER	MAPA	CAPADR
0,00 €	0,00 €	0,00 €	0,00 €	0,00 €	0,00 €	0,00 €	0,00 €	0,00 €
Importe Unitario:	54,00 €	Nuevo Importe Unitario:	0,00 €					

RECINTOS PROPUESTOS

REF.	REFERENCIA SIGPAC	CULTIVO	S/R	USO SIGPAC	Sup. Dec. admisible	Sup. Campo	Sup. Determ.	Sup. Resuelta
-1401316	23-003-036-00283-0044	OLIVAR	S		0,05		0,05	0,05
170000006894760	23-003-036-00150-0001	OLIVAR	S		0,12		0,12	0,12
170000006894761	23-003-036-00282-0001	OLIVAR	S		0,68		0,68	0,68
170000006894763	23-003-037-00132-0003	OLIVAR	S		0,02		0,02	0,02
170000006894764	23-003-037-00140-0001	OLIVAR	S		0,57		0,57	0,57
170000006894765	23-003-039-00401-0003	OLIVAR	S		0,05		0,05	0,05
170000006894766	23-003-039-00399-0002	OLIVAR	S		0,01		0,01	0,01
170000006894767	23-003-039-00400-0002	OLIVAR	S		0,23		0,23	0,23
170000006894768	23-003-039-00402-0001	OLIVAR	S		0,01		0,01	0,01
170000006894769	23-003-039-00274-0001	OLIVAR	S		0,77		0,77	0,77
170000006894770	23-003-039-00279-0005	OLIVAR	S		0,02		0,02	0,02
170000006894771	23-003-036-00154-0002	OLIVAR	S		0,91		0,91	0,91

INCIDENCIAS

INCIDENCIA DESCRIPCIÓN

74018	Productor que no es agricultor a título principal, según los datos del ejercicio fiscal n-1 y seguridad socia.
74053	Importe inferior a 100 Euros

(1) Con incidencias que retienen pago o deniegan el expediente.

(2) Se calcula sobre superficie declarada admisible.

(3) Aplicación del artículo 16 bis del RD 147/2023.

(4) Expediente con algunos recintos de pastos permanentes ubicados en espacios protegidos donde la carga ganadera mínima será 0,1 UGM/ha.

Puede verificar la integridad de una copia de este documento mediante la lectura del código QR adjunto o mediante el acceso a la dirección <https://ws050.juntadeandalucia.es/verificarFirma> indicando el código de VERIFICACIÓN

FIRMADO POR	RAQUEL MARIA ESPIN CRESPO	17/10/2024
VERIFICACIÓN	Pk2jmJDVJQXVSF7B6ESWF6FEMYA9VL	PÁG. 3110/3958





APELLIDOS Y NOMBRE / RAZÓN SOCIAL

ORTEGA MERINO PEDRO

NIF

****7517*

EXPEDIENTE

1202980

RESOLUCIÓN

DENEGACIÓN DE LA AYUDA

DATOS DE MANTENIMIENTO UNIDADES

GRUPO DE PAGO

ZONAS DE LIMITACIONES NATURALES

**Sup. Dec.
Admisible**

0,00

**Sup.
Resuelta**

0,00

Sobredecl.

0,00

% Sobredecl.

0,00

RESUMEN DE PAGOS

	IMPORTE (Euros)			
	RESUELTO	FEADER	MAPA	CAPADR
A pagar	0,00	0,00	0,00	0,00

APLICACIÓN DE REDUCCIONES Y PENALIZACIONES (%)

Crterios de subvencionabilidad (1)	Presentación tardía	Omisión declaración	Condicionabilidad
100,00	0,00	0,00	0,00

IMPORTE (Euros)

Calculado(2)	Reducción	Penalización	Reducción Penalización (3)	Penalización adicional	Resuelto	FEADER	MAPA	CAPADR
0,00 €	0,00 €	0,00 €	0,00 €	0,00 €	0,00 €	0,00 €	0,00 €	0,00 €
Importe Unitario:	54,00 €	Nuevo Importe Unitario:	0,00 €					

INCIDENCIAS

INCIDENCIA DESCRIPCIÓN

- 4272 Verifica que las líneas de declaración de las Solicitudes Únicas no tienen solapes con la capa de Retroactividad Gráfica (ambas de la misma campaña) a nivel de expediente/línea de declaración gráfica de la solicitud.
Recinto:23-093-003-00278-00001 Cultivo: - Agregado de la referencia del recinto.:0 Zona de la referencia del recinto.:0 Superficie solapada.:0,03 Id. Incid.:98659178
- 74051 Solicitante de intervención 6613, que no declara ningún recinto en zona desfavorecida.
- 74053 Importe inferior a 100 Euros
- 86021 Verifica que determinados recintos declarados por el expte para la operación, no se corresponde con la ZONA DESFAVORECIDA. Y no ha sido solicitada la operación análoga o correspondiente.
Recinto:23-034-005-00161-00003 Cultivo:101010 OLIVAR-PICUAL Secano Operación correcta del recinto:6613.1
Recinto:23-034-005-00166-00001 Cultivo:101010 OLIVAR-PICUAL Secano Operación correcta del recinto:6613.1
Recinto:23-034-005-00182-00003 Cultivo:101010 OLIVAR-PICUAL Secano Operación correcta del recinto:6613.1

(1) Con incidencias que retienen pago o deniegan el expediente.

(2) Se calcula sobre superficie declarada admisible.

(3) Aplicación del artículo 16 bis del RD 147/2023.

(4) Expediente con algunos recintos de pastos permanentes ubicados en espacios protegidos donde la carga ganadera mínima será 0,1 UGM/ha.

Puede verificar la integridad de una copia de este documento mediante la lectura del código QR adjunto o mediante el acceso a la dirección <https://ws050.juntadeandalucia.es/verificarFirma> indicando el código de VERIFICACIÓN

FIRMADO POR	RAQUEL MARIA ESPIN CRESPO	17/10/2024	
VERIFICACIÓN	Pk2jmJDVJQXVSF7B6ESWF6FEMYA9VL	PÁG. 3111/3958	



APELLIDOS Y NOMBRE / RAZÓN SOCIAL

ORTEGA MORENO PEDRO

NIF

****7452*

EXPEDIENTE

1284353

RESOLUCIÓN

DENEGACIÓN DE LA AYUDA

DATOS DE MANTENIMIENTO UNIDADES

GRUPO DE PAGO

ZONAS DE LIMITACIONES NATURALES

**Sup. Dec.
Admisible**

0,00

**Sup.
Resuelta**

0,00

Sobredecl.

0,00

% Sobredecl.

0,00

RESUMEN DE PAGOS

IMPORTE (Euros)

	RESUELTO	FEADER	MAPA	CAPADR
A pagar	0,00	0,00	0,00	0,00

APLICACIÓN DE REDUCCIONES Y PENALIZACIONES (%)

Crterios de subvencionabilidad (1)	Presentación tardía	Omisión declaración	Condicionalidad
100,00	0,00	0,00	0,00

IMPORTE (Euros)

Calculado(2)	Reducción	Penalización	Reducción Penalización (3)	Penalización adicional	Resuelto	FEADER	MAPA	CAPADR
0,00 €	0,00 €	0,00 €	0,00 €	0,00 €	0,00 €	0,00 €	0,00 €	0,00 €
Importe Unitario:	54,00 €	Nuevo Importe Unitario:	0,00 €					

RECINTOS PROPUESTOS

REF.	REFERENCIA SIGPAC	CULTIVO	S/R	USO SIGPAC	Sup. Dec. admisible	Sup. Campo	Sup. Determ.	Sup. Resuelta
-1627360	23-040-005-00326-0015	OLIVAR	R		1,31		1,31	1,31
-1627359	23-040-005-00326-0013	OLIVAR	R		0,07		0,07	0,00
6954074	23-040-005-00326-0003	OLIVAR	R		4,82		4,82	4,82
6954112	23-040-005-00438-0001	OLIVAR	R		1,93		1,93	1,93
6954113	23-040-005-00437-0002	OLIVAR	R		1,27		1,27	1,27

INCIDENCIAS

INCIDENCIA DESCRIPCIÓN

3790	Recinto declarado inactivo Recinto:23-040-005-00326-00013 Cultivo: -
74018	Productor que no es agricultor a título principal, según los datos del ejercicio fiscal n-1 y seguridad socia.
74053	Importe inferior a 100 Euros

(1) Con incidencias que retienen pago o deniegan el expediente.

(2) Se calcula sobre superficie declarada admisible.

(3) Aplicación del artículo 16 bis del RD 147/2023.

(4) Expediente con algunos recintos de pastos permanentes ubicados en espacios protegidos donde la carga ganadera mínima será 0,1 UGM/ha.

Puede verificar la integridad de una copia de este documento mediante la lectura del código QR adjunto o mediante el acceso a la dirección <https://ws050.juntadeandalucia.es/verificarFirma> indicando el código de VERIFICACIÓN

FIRMADO POR

RAQUEL MARIA ESPIN CRESPO

17/10/2024

VERIFICACIÓN

Pk2jmJDVJQXVSF7B6ESWF6FEMYA9VL

PÁG. 3112/3958





APELLIDOS Y NOMBRE / RAZÓN SOCIAL

ORTEGA MOYA CARMEN

NIF

***6318*

EXPEDIENTE

1184283

RESOLUCIÓN

DENEGACIÓN DE LA AYUDA

DATOS DE MANTENIMIENTO UNIDADES

GRUPO DE PAGO

ZONAS DE LIMITACIONES NATURALES

**Sup. Dec.
Admisible**

0,00

**Sup.
Resuelta**

0,00

Sobredecl.

0,00

% Sobredecl.

0,00

RESUMEN DE PAGOS

IMPORTE (Euros)

	RESUELTO	FEADER	MAPA	CAPADR
A pagar	0,00	0,00	0,00	0,00

APLICACIÓN DE REDUCCIONES Y PENALIZACIONES (%)

Criterios de subvencionabilidad (1)	Presentación tardía	Omisión declaración	Condicionabilidad
100,00	0,00	0,00	0,00

IMPORTE (Euros)

Calculado(2)	Reducción	Penalización	Reducción Penalización (3)	Penalización adicional	Resuelto	FEADER	MAPA	CAPADR
0,00 €	0,00 €	0,00 €	0,00 €	0,00 €	0,00 €	0,00 €	0,00 €	0,00 €
Importe Unitario:	54,00 €	Nuevo Importe Unitario:	0,00 €					

INCIDENCIAS

INCIDENCIA DESCRIPCIÓN

2453	Fecha de alta en la seguridad social posterior a la fecha del fin del plazo de presentacion de solicitudes.
74018	Productor que no es agricultor a título principal, según los datos del ejercicio fiscal n-1 y seguridad socia.
74051	Solicitante de intervención 6613, que no declara ningun recinto en zona desfavorecida.
74053	Importe inferior a 100 Euros

(1) Con incidencias que retienen pago o deniegan el expediente.

(2) Se calcula sobre superficie declarada admisible.

(3) Aplicación del artículo 16 bis del RD 147/2023.

(4) Expediente con algunos recintos de pastos permanentes ubicados en espacios protegidos donde la carga ganadera mínima será 0,1 UGM/ha.

Puede verificar la integridad de una copia de este documento mediante la lectura del código QR adjunto o mediante el acceso a la dirección <https://ws050.juntadeandalucia.es/verificarFirma> indicando el código de VERIFICACIÓN

FIRMADO POR	RAQUEL MARIA ESPIN CRESPO	17/10/2024	
VERIFICACIÓN	Pk2jmJDVJQXVSF7B6ESWF6FEMYA9VL	PÁG. 3113/3958	



APELLIDOS Y NOMBRE / RAZÓN SOCIAL

ORTÍZ CHECA FRANCISCO

NIF

****3453*

EXPEDIENTE

1062265

RESOLUCIÓN

DENEGACIÓN DE LA AYUDA

DATOS DE MANTENIMIENTO UNIDADES

GRUPO DE PAGO

ZONAS DE LIMITACIONES NATURALES

Sup. Dec. Admisible

0,00

Sup. Resuelta

0,00

Sobredecl.

0,00

% Sobredecl.

0,00

RESUMEN DE PAGOS

IMPORTE (Euros)

	RESUELTO	FEADER	MAPA	CAPADR
A pagar	0,00	0,00	0,00	0,00

APLICACIÓN DE REDUCCIONES Y PENALIZACIONES (%)

Crterios de subvencionabilidad (1)	Presentación tardía	Omisión declaración	Condicionalidad
100,00	0,00	0,00	0,00

IMPORTE (Euros)

Calculado(2)	Reducción	Penalización	Reducción Penalización (3)	Penalización adicional	Resuelto	FEADER	MAPA	CAPADR
0,00 €	0,00 €	0,00 €	0,00 €	0,00 €	0,00 €	0,00 €	0,00 €	0,00 €
Importe Unitario:	54,00 €	Nuevo Importe Unitario:	0,00 €					

RECINTOS PROPUESTOS

REF.	REFERENCIA SIGPAC	CULTIVO	S/R	USO SIGPAC	Sup. Dec. admisible	Sup. Campo	Sup. Determ.	Sup. Resuelta
170000005292674	23-009-002-00010-0001	OLIVAR	S		1,03		1,03	1,03
170000005292675	23-009-010-00087-0001	OLIVAR	S		0,36		0,36	0,36
170000005292676	23-009-025-00146-0001	OLIVAR	R		0,24		0,24	0,24
170000005292677	23-009-029-00552-0001	OLIVAR	R		0,46		0,46	0,46
170000005292678	23-009-031-00482-0002	OLIVAR	R		0,36		0,36	0,36
170000005292679	23-009-032-00244-0001	OLIVAR	R		0,74		0,74	0,74
170000005292680	23-046-006-00267-0001	OLIVAR	S		0,28		0,28	0,28
170000005292681	23-046-007-00324-0001	OLIVAR	S		0,31		0,31	0,31

INCIDENCIAS

INCIDENCIA DESCRIPCIÓN

2454	Solicitante de intervención 6613 cuyo regimen de afiliacion a la SS no es ni el sistema especial agrario(cuenta ajena) ni autonomo con actividad agraria.
74018	Productor que no es agricultor a título principal, según los datos del ejercicio fiscal n-1 y seguridad socia.
74053	Importe inferior a 100 Euros

(1) Con incidencias que retienen pago o deniegan el expediente.

(2) Se calcula sobre superficie declarada admisible.

(3) Aplicación del artículo 16 bis del RD 147/2023.

(4) Expediente con algunos recintos de pastos permanentes ubicados en espacios protegidos donde la carga ganadera mínima será 0,1 UGM/ha.

Puede verificar la integridad de una copia de este documento mediante la lectura del código QR adjunto o mediante el acceso a la dirección <https://ws050.juntadeandalucia.es/verificarFirma> indicando el código de VERIFICACIÓN

FIRMADO POR

RAQUEL MARIA ESPIN CRESPO

17/10/2024

VERIFICACIÓN

Pk2jmJDVJQXVSF7B6ESWF6FEMYA9VL

PÁG. 3114/3958





APELLIDOS Y NOMBRE / RAZÓN SOCIAL

ORTIZ ESTEVEZ ANTONIO

NIF

***1368*

EXPEDIENTE

1211173

RESOLUCIÓN

DENEGACIÓN DE LA AYUDA

DATOS DE MANTENIMIENTO UNIDADES

GRUPO DE PAGO

ZONAS DE LIMITACIONES NATURALES

**Sup. Dec.
Admisible**
0,00

**Sup.
Resuelta**
0,00

Sobredecl.
0,00

% Sobredecl.
0,00

RESUMEN DE PAGOS

	IMPORTE (Euros)			
	RESUELTO	FEADER	MAPA	CAPADR
A pagar	0,00	0,00	0,00	0,00

APLICACIÓN DE REDUCCIONES Y PENALIZACIONES (%)

Crterios de subvencionabilidad (1)	Presentación tardía	Omisión declaración	Condicionalidad
100,00	0,00	0,00	0,00

IMPORTE (Euros)

Calculado(2)	Reducción	Penalización	Reducción Penalización (3)	Penalización adicional	Resuelto	FEADER	MAPA	CAPADR
0,00 €	0,00 €	0,00 €	0,00 €	0,00 €	0,00 €	0,00 €	0,00 €	0,00 €
Importe Unitario:	54,00 €	Nuevo Importe Unitario:	0,00 €					

RECINTOS PROPUESTOS

REF.	REFERENCIA SIGPAC	CULTIVO	S/R	USO SIGPAC	Sup. Dec. admisible	Sup. Campo	Sup. Determ.	Sup. Resuelta
7516237	23-003-008-00072-0002	OLIVAR	R		0,17		0,17	0,17
1700000006552918	23-003-001-00014-0001	OLIVAR	S		0,13		0,13	0,13
1700000006552920	23-003-001-00016-0001	OLIVAR	S		0,16		0,16	0,16
1700000006552922	23-003-008-00070-0002	OLIVAR	S		0,01		0,01	0,01
1700000006552923	23-003-008-00071-0001	OLIVAR	R		0,97		0,97	0,97
1700000006552924	23-003-008-00068-0002	OLIVAR	R		0,23		0,23	0,23
1700000006552925	23-003-008-00072-0001	OLIVAR	R		0,53		0,53	0,53
1700000006552926	23-003-008-00147-0002	OLIVAR	S		0,25		0,25	0,25
1700000006552927	23-003-008-00163-0003	OLIVAR	S		0,70		0,70	0,70
1700000006552928	23-003-008-00164-0001	OLIVAR	S		0,02		0,02	0,02
1700000006552934	23-003-008-00147-0005	OLIVAR	S		0,30		0,30	0,30
1700000006552935	23-003-008-00226-0001	OLIVAR	S		0,01		0,01	0,01
1700000006552937	23-003-008-00147-0009	OLIVAR	S		0,16		0,16	0,16

INCIDENCIAS

INCIDENCIA DESCRIPCIÓN

- 2455 Solicitantes de intervención 6613 sin datos de IRPF n-1.(Art 4 Orden 14/04/2016).
- 74018 Productor que no es agricultor a título principal, según los datos del ejercicio fiscal n-1 y seguridad socia.
- 74053 Importe inferior a 100 Euros

(1) Con incidencias que retienen pago o deniegan el expediente.
(2) Se calcula sobre superficie declarada admisible.
(3) Aplicación del artículo 16 bis del RD 147/2023.
(4) Expediente con algunos recintos de pastos permanentes ubicados en espacios protegidos donde la carga ganadera mínima será 0,1 UGM/ha.

Puede verificar la integridad de una copia de este documento mediante la lectura del código QR adjunto o mediante el acceso a la dirección <https://ws050.juntadeandalucia.es/verificarFirma> indicando el código de VERIFICACIÓN

FIRMADO POR	RAQUEL MARIA ESPIN CRESPO	17/10/2024
VERIFICACIÓN	Pk2jmJDVJQXVSF7B6ESWF6FEMYA9VL	PÁG. 3115/3958





APELLIDOS Y NOMBRE / RAZÓN SOCIAL

ORTIZ MARQUEZ JOSE

NIF

***0374*

EXPEDIENTE

1103434

RESOLUCIÓN

DENEGACIÓN DE LA AYUDA

DATOS DE MANTENIMIENTO UNIDADES

GRUPO DE PAGO

ZONAS DE LIMITACIONES NATURALES

**Sup. Dec.
Admisible**

0,00

**Sup.
Resuelta**

0,00

Sobredecl.

0,00

% Sobredecl.

0,00

RESUMEN DE PAGOS

IMPORTE (Euros)

	RESUELTO	FEADER	MAPA	CAPADR
A pagar	0,00	0,00	0,00	0,00

APLICACIÓN DE REDUCCIONES Y PENALIZACIONES (%)

Criterios de subvencionabilidad (1)	Presentación tardía	Omisión declaración	Condicionalidad
100,00	0,00	0,00	0,00

IMPORTE (Euros)

Calculado(2)	Reducción	Penalización	Reducción Penalización (3)	Penalización adicional	Resuelto	FEADER	MAPA	CAPADR
0,00 €	0,00 €	0,00 €	0,00 €	0,00 €	0,00 €	0,00 €	0,00 €	0,00 €
Importe Unitario:	54,00 €	Nuevo Importe Unitario:	0,00 €					

RECINTOS PROPUESTOS

REF.	REFERENCIA SIGPAC	CULTIVO	S/R	USO SIGPAC	Sup. Dec. admisible	Sup. Campo	Sup. Determ.	Sup. Resuelta
170000005915144	23-003-044-00111-0005	OLIVAR	S		0,02		0,02	0,02
170000005915145	23-003-044-00115-0001	OLIVAR	S		0,83		0,83	0,83

INCIDENCIAS

INCIDENCIA DESCRIPCIÓN

2454	Solicitante de intervención 6613 cuyo regimen de afiliación a la SS no es ni el sistema especial agrario(cuenta ajena) ni autonomo con actividad agraria.
74018	Productor que no es agricultor a título principal, según los datos del ejercicio fiscal n-1 y seguridad socia.
74053	Importe inferior a 100 Euros

(1) Con incidencias que retienen pago o deniegan el expediente.

(2) Se calcula sobre superficie declarada admisible.

(3) Aplicación del artículo 16 bis del RD 147/2023.

(4) Expediente con algunos recintos de pastos permanentes ubicados en espacios protegidos donde la carga ganadera mínima será 0,1 UGM/ha.

Puede verificar la integridad de una copia de este documento mediante la lectura del código QR adjunto o mediante el acceso a la dirección <https://ws050.juntadeandalucia.es/verificarFirma> indicando el código de VERIFICACIÓN

FIRMADO POR

RAQUEL MARIA ESPIN CRESPO

17/10/2024

VERIFICACIÓN

Pk2jmJDVJQXVSF7B6ESWF6FEMYA9VL

PÁG. 3116/3958





APELLIDOS Y NOMBRE / RAZÓN SOCIAL

ORTIZ MARTINEZ PEDRO JUAN

NIF

****1749*

EXPEDIENTE

1031580

RESOLUCIÓN

DENEGACIÓN DE LA AYUDA

DATOS DE MANTENIMIENTO UNIDADES

GRUPO DE PAGO

ZONAS DE LIMITACIONES NATURALES

**Sup. Dec.
Admisible**

0,00

**Sup.
Resuelta**

0,00

Sobredecl.

0,00

% Sobredecl.

0,00

RESUMEN DE PAGOS

	IMPORTE (Euros)			
	RESUELTO	FEADER	MAPA	CAPADR
A pagar	0,00	0,00	0,00	0,00

APLICACIÓN DE REDUCCIONES Y PENALIZACIONES (%)

Crterios de subvencionabilidad (1)	Presentación tardía	Omisión declaración	Condicionalidad
100,00	0,00	0,00	0,00

IMPORTE (Euros)

Calculado(2)	Reducción	Penalización	Reducción Penalización (3)	Penalización adicional	Resuelto	FEADER	MAPA	CAPADR
0,00 €	0,00 €	0,00 €	0,00 €	0,00 €	0,00 €	0,00 €	0,00 €	0,00 €
Importe Unitario:	54,00 €	Nuevo Importe Unitario:	0,00 €					

RECINTOS PROPUESTOS

REF.	REFERENCIA SIGPAC	CULTIVO	S/R	USO SIGPAC	Sup. Dec. admisible	Sup. Campo	Sup. Determ.	Sup. Resuelta
170000005257916	23-014-001-00117-0001	OLIVAR	R		0,41		0,41	0,41
170000005257917	23-014-001-00286-0001	OLIVAR	S		1,49		1,49	1,49
170000005257918	23-014-003-00115-0002	OLIVAR	S		0,84		0,84	0,84
170000005257919	23-014-001-00300-0001	OLIVAR	S		0,58		0,58	0,58
170000005257920	23-014-010-00267-0001	OLIVAR	S		1,00		1,00	1,00
170000005257921	23-014-010-00258-0001	OLIVAR	S		0,81		0,81	0,81

INCIDENCIAS

INCIDENCIA DESCRIPCIÓN

2454	Solicitante de intervención 6613 cuyo regimen de afiliacion a la SS no es ni el sistema especial agrario(cuenta ajena) ni autonomo con actividad agraria.
74018	Productor que no es agricultor a título principal, según los datos del ejercicio fiscal n-1 y seguridad socia.
74053	Importe inferior a 100 Euros

(1) Con incidencias que retienen pago o deniegan el expediente.

(2) Se calcula sobre superficie declarada admisible.

(3) Aplicación del artículo 16 bis del RD 147/2023.

(4) Expediente con algunos recintos de pastos permanentes ubicados en espacios protegidos donde la carga ganadera mínima será 0,1 UGM/ha.

Puede verificar la integridad de una copia de este documento mediante la lectura del código QR adjunto o mediante el acceso a la dirección <https://ws050.juntadeandalucia.es/verificarFirma> indicando el código de VERIFICACIÓN

FIRMADO POR

RAQUEL MARIA ESPIN CRESPO

17/10/2024

VERIFICACIÓN

Pk2jmJDVJQXVSF7B6ESWF6FEMYA9VL

PÁG. 3117/3958





APELLIDOS Y NOMBRE / RAZÓN SOCIAL

ORTIZ PLAZA JESUS

NIF

****1213*

EXPEDIENTE

1058775

RESOLUCIÓN

DENEGACIÓN DE LA AYUDA

DATOS DE MANTENIMIENTO UNIDADES

GRUPO DE PAGO

ZONAS DE LIMITACIONES NATURALES

**Sup. Dec.
Admisible**

0,00

**Sup.
Resuelta**

0,00

Sobredecl.

0,00

% Sobredecl.

0,00

RESUMEN DE PAGOS

IMPORTE (Euros)

	RESUELTO	FEADER	MAPA	CAPADR
A pagar	0,00	0,00	0,00	0,00

APLICACIÓN DE REDUCCIONES Y PENALIZACIONES (%)

Crterios de subvencionabilidad (1)	Presentación tardía	Omisión declaración	Condicionalidad
100,00	0,00	0,00	0,00

IMPORTE (Euros)

Calculado(2)	Reducción	Penalización	Reducción Penalización (3)	Penalización adicional	Resuelto	FEADER	MAPA	CAPADR
0,00 €	0,00 €	0,00 €	0,00 €	0,00 €	0,00 €	0,00 €	0,00 €	0,00 €
Importe Unitario:	54,00 €	Nuevo Importe Unitario:	0,00 €					

INCIDENCIAS

INCIDENCIA DESCRIPCIÓN

74051	Solicitante de intervención 6613, que no declara ningun recinto en zona desfavorecida.
74053	Importe inferior a 100 Euros

(1) Con incidencias que retienen pago o deniegan el expediente.

(2) Se calcula sobre superficie declarada admisible.

(3) Aplicación del artículo 16 bis del RD 147/2023.

(4) Expediente con algunos recintos de pastos permanentes ubicados en espacios protegidos donde la carga ganadera mínima será 0,1 UGM/ha.

Puede verificar la integridad de una copia de este documento mediante la lectura del código QR adjunto o mediante el acceso a la dirección <https://ws050.juntadeandalucia.es/verificarFirma> indicando el código de VERIFICACIÓN

FIRMADO POR	RAQUEL MARIA ESPIN CRESPO	17/10/2024	
VERIFICACIÓN	Pk2jmJDVJQXVSF7B6ESWF6FEMYA9VL	PÁG. 3118/3958	



APELLIDOS Y NOMBRE / RAZÓN SOCIAL

PACO GAMEZ MARCIAL

NIF
****2168*

EXPEDIENTE
1115484

RESOLUCIÓN
DENEGACIÓN DE LA AYUDA

DATOS DE MANTENIMIENTO UNIDADES

GRUPO DE PAGO

ZONAS DE LIMITACIONES NATURALES

Sup. Dec. Admisible	Sup. Resuelta	Sobredecl.	% Sobredecl.
1,62	1,62	0,00	0,00

RESUMEN DE PAGOS

	IMPORTE (Euros)			
	RESUELTO	FEADER	MAPA	CAPADR
A pagar	0,00	0,00	0,00	0,00

APLICACIÓN DE REDUCCIONES Y PENALIZACIONES (%)

Criterios de subvencionabilidad (1)	Presentación tardía	Omisión declaración	Condicionalidad
100,00	0,00	0,00	0,00

IMPORTE (Euros)

Calculado(2)	Reducción	Penalización	Reducción Penalización (3)	Penalización adicional	Resuelto	FEADER	MAPA	CAPADR
87,48 €	0,00 €	0,00 €	0,00 €	0,00 €	0,00 €	0,00 €	0,00 €	0,00 €
Importe Unitario:	54,00 €	Nuevo Importe Unitario:	54,00 €					

RECINTOS PROPUESTOS

REF.	REFERENCIA SIGPAC	CULTIVO	S/R	USO SIGPAC	Sup. Dec. admisible	Sup. Campo	Sup. Determ.	Sup. Resuelta
4637967	23-092-105-00072-0001	OLIVAR	R		1,03		1,03	1,03
4637977	23-092-105-00065-0001	OLIVAR	R		0,59		0,59	0,59

INCIDENCIAS

INCIDENCIA DESCRIPCIÓN

74053 Importe inferior a 100 Euros

(1) Con incidencias que retienen pago o deniegan el expediente.

(2) Se calcula sobre superficie declarada admisible.

(3) Aplicación del artículo 16 bis del RD 147/2023.

(4) Expediente con algunos recintos de pastos permanentes ubicados en espacios protegidos donde la carga ganadera mínima será 0,1 UGM/ha.

Puede verificar la integridad de una copia de este documento mediante la lectura del código QR adjunto o mediante el acceso a la dirección <https://ws050.juntadeandalucia.es/verificarFirma> indicando el código de VERIFICACIÓN

FIRMADO POR

RAQUEL MARIA ESPIN CRESPO

17/10/2024

VERIFICACIÓN

Pk2jmJDVJQXVSF7B6ESWF6FEMYA9VL

PÁG. 3119/3958





APELLIDOS Y NOMBRE / RAZÓN SOCIAL

PADILLA GARCIA MANUEL

NIF

****5214*

EXPEDIENTE

1146980

RESOLUCIÓN

DENEGACIÓN DE LA AYUDA

DATOS DE MANTENIMIENTO UNIDADES

GRUPO DE PAGO

ZONAS DE LIMITACIONES NATURALES

**Sup. Dec.
Admisible**

0,00

**Sup.
Resuelta**

0,00

Sobredecl.

0,00

% Sobredecl.

0,00

RESUMEN DE PAGOS

	IMPORTE (Euros)			
	RESUELTO	FEADER	MAPA	CAPADR
A pagar	0,00	0,00	0,00	0,00

APLICACIÓN DE REDUCCIONES Y PENALIZACIONES (%)

Crterios de subvencionabilidad (1)	Presentación tardía	Omisión declaración	Condicionalidad
100,00	0,00	0,00	0,00

IMPORTE (Euros)

Calculado(2)	Reducción	Penalización	Reducción adicional	Penalización adicional	Resuelto	FEADER	MAPA	CAPADR
0,00 €	0,00 €	0,00 €	0,00 €	0,00 €	0,00 €	0,00 €	0,00 €	0,00 €
Importe Unitario:	54,00 €	Nuevo Importe Unitario:	0,00 €					

RECINTOS PROPUESTOS

REF.	REFERENCIA SIGPAC	CULTIVO	S/R	USO SIGPAC	Sup. Dec. admisible	Sup. Campo	Sup. Determ.	Sup. Resuelta
-1568920	23-059-018-00149-0003	OLIVAR	S		1,69		1,69	1,69
-1271164	23-059-019-00127-0001	OLIVAR	S		0,06		0,06	0,06
170000005615613	23-059-006-00088-0001	BARBECHO TRADICIONAL	R		0,78		0,78	0,78
170000005615614	23-059-022-00077-0001	OLIVAR	S		0,40		0,40	0,40
170000005615616	23-059-019-00099-0001	OLIVAR	S		0,11		0,11	0,11
170000005615619	23-059-018-00019-0003	OLIVAR	S		0,06		0,06	0,06
170000005615620	23-059-018-00020-0002	OLIVAR	S		5,20		5,20	5,20
170000005615621	23-059-018-09007-0003	OLIVAR	S		0,03		0,03	0,03
170000005615622	23-059-019-00102-0001	OLIVAR	S		15,77		15,77	15,77
170000005615623	23-059-006-00091-0001	BARBECHO TRADICIONAL	R		0,74		0,74	0,74
170000005615624	23-059-006-00441-0001	BARBECHO TRADICIONAL	R		0,06		0,06	0,06
170000005615625	23-059-006-00396-0001	BARBECHO TRADICIONAL	R		0,19		0,19	0,19

INCIDENCIAS

INCIDENCIA DESCRIPCIÓN

- 2454 Solicitante de intervención 6613 cuyo regimen de afiliacion a la SS no es ni el sistema especial agrario(cuenta ajena) ni autonomo con actividad agraria.
- 74018 Productor que no es agricultor a título principal, según los datos del ejercicio fiscal n-1 y seguridad socia.
- 74053 Importe inferior a 100 Euros

Datos considerados para el Cálculo de la Carga Ganadera del expediente

Superficie determinada para Cálculo Carga Ganadera: 0,00 ha

Carga Ganadera del Expediente: 0,00 ugm/ha

(1) Con incidencias que retienen pago o deniegan el expediente.

(2) Se calcula sobre superficie declarada admisible.

(3) Aplicación del artículo 16 bis del RD 147/2023.

(4) Expediente con algunos recintos de pastos permanentes ubicados en espacios protegidos donde la carga ganadera mínima será 0,1 UGM/ha.

Puede verificar la integridad de una copia de este documento mediante la lectura del código QR adjunto o mediante el acceso a la dirección <https://ws050.juntadeandalucia.es/verificarFirma> indicando el código de VERIFICACIÓN

FIRMADO POR

RAQUEL MARIA ESPIN CRESPO

17/10/2024

VERIFICACIÓN

Pk2jmJDVJQXVSF7B6ESWF6FEMYA9VL

PÁG. 3120/3958





Incidencias de carga ganadera

INCIDENCIA DESCRIPCIÓN

86132	Recinto superficie forrajera que no realiza la actividad de producción de pastoreo. Recinto:23-059-006-00088-00001 Cultivo:20000 BARBECHO TRADICIONAL-SIN VARIEDAD Regadío Recinto:23-059-006-00091-00001 Cultivo:20000 BARBECHO TRADICIONAL-SIN VARIEDAD Regadío Recinto:23-059-006-00441-00001 Cultivo:20000 BARBECHO TRADICIONAL-SIN VARIEDAD Regadío Recinto:23-059-006-00396-00001 Cultivo:20000 BARBECHO TRADICIONAL-SIN VARIEDAD Regadío
-------	---

(1) Con incidencias que retienen pago o deniegan el expediente.

(2) Se calcula sobre superficie declarada admisible.

(3) Aplicación del artículo 16 bis del RD 147/2023.

(4) Expediente con algunos recintos de pastos permanentes ubicados en espacios protegidos donde la carga ganadera mínima será 0,1 UGM/ha.

Puede verificar la integridad de una copia de este documento mediante la lectura del código QR adjunto o mediante el acceso a la dirección <https://ws050.juntadeandalucia.es/verificarFirma> indicando el código de VERIFICACIÓN

FIRMADO POR	RAQUEL MARIA ESPIN CRESPO	17/10/2024	
VERIFICACIÓN	Pk2jmJDVJQXVSF7B6ESWF6FEMYA9VL	PÁG. 3121/3958	



APELLIDOS Y NOMBRE / RAZÓN SOCIAL

PADILLA GARCIA MARIA TRINIDAD

NIF

***0199*

EXPEDIENTE

1233024

RESOLUCIÓN

DENEGACIÓN DE LA AYUDA

DATOS DE MANTENIMIENTO UNIDADES

GRUPO DE PAGO

ZONAS DE LIMITACIONES NATURALES

**Sup. Dec.
Admisible**

0,00

**Sup.
Resuelta**

0,00

Sobredecl.

0,00

% Sobredecl.

0,00

RESUMEN DE PAGOS

IMPORTE (Euros)

	RESUELTO	FEADER	MAPA	CAPADR
A pagar	0,00	0,00	0,00	0,00

APLICACIÓN DE REDUCCIONES Y PENALIZACIONES (%)

Criterios de subvencionabilidad (1)	Presentación tardía	Omisión declaración	Condicionalidad
100,00	0,00	0,00	0,00

IMPORTE (Euros)

Calculado(2)	Reducción	Penalización	Reducción Penalización (3)	Penalización adicional	Resuelto	FEADER	MAPA	CAPADR
0,00 €	0,00 €	0,00 €	0,00 €	0,00 €	0,00 €	0,00 €	0,00 €	0,00 €
Importe Unitario:	54,00 €	Nuevo Importe Unitario:	0,00 €					

RECINTOS PROPUESTOS

REF.	REFERENCIA SIGPAC	CULTIVO	S/R	USO SIGPAC	Sup. Dec. admisible	Sup. Campo	Sup. Determ.	Sup. Resuelta
-1295448	23-003-042-00128-0004	OLIVAR	S		0,01		0,01	0,01
4229652	23-003-042-00132-0002	OLIVAR	S		0,60		0,60	0,60
170000006756907	23-003-042-00124-0002	OLIVAR	S		1,60		1,60	1,60
170000006756909	23-003-042-00131-0005	OLIVAR	S		0,39		0,39	0,39
170000006756910	23-003-042-00131-0001	OLIVAR	S		0,91		0,91	0,91

INCIDENCIAS

INCIDENCIA DESCRIPCIÓN

2454	Solicitante de intervención 6613 cuyo regimen de afiliacion a la SS no es ni el sistema especial agrario(cuenta ajena) ni autonomo con actividad agraria.
74018	Productor que no es agricultor a titulo principal, según los datos del ejercicio fiscal n-1 y seguridad socia.
74053	Importe inferior a 100 Euros

(1) Con incidencias que retienen pago o deniegan el expediente.

(2) Se calcula sobre superficie declarada admisible.

(3) Aplicación del artículo 16 bis del RD 147/2023.

(4) Expediente con algunos recintos de pastos permanentes ubicados en espacios protegidos donde la carga ganadera mínima será 0,1 UGM/ha.

Puede verificar la integridad de una copia de este documento mediante la lectura del código QR adjunto o mediante el acceso a la dirección <https://ws050.juntadeandalucia.es/verificarFirma> indicando el código de VERIFICACIÓN

FIRMADO POR

RAQUEL MARIA ESPIN CRESPO

17/10/2024

VERIFICACIÓN

Pk2jmJDVJQXVSF7B6ESWF6FEMYA9VL

PÁG. 3122/3958





APELLIDOS Y NOMBRE / RAZÓN SOCIAL

PADILLA REAL FRANCISCO JAVIER

NIF
***0265*

EXPEDIENTE
1100994

RESOLUCIÓN
DENEGACIÓN DE LA AYUDA

DATOS DE MANTENIMIENTO UNIDADES

GRUPO DE PAGO	Sup. Dec. Admisible	Sup. Resuelta	Sobredecl.	% Sobredecl.
ZONAS DE LIMITACIONES NATURALES	0,00	0,00	0,00	0,00

RESUMEN DE PAGOS

	IMPORTE (Euros)			
	RESUELTO	FEADER	MAPA	CAPADR
A pagar	0,00	0,00	0,00	0,00

APLICACIÓN DE REDUCCIONES Y PENALIZACIONES (%)

Criterios de subvencionabilidad (1)	Presentación tardía	Omisión declaración	Condicionalidad
100,00	0,00	0,00	0,00

IMPORTE (Euros)

Calculado(2)	Reducción	Penalización	Reducción Penalización (3)	Penalización adicional	Resuelto	FEADER	MAPA	CAPADR
0,00 €	0,00 €	0,00 €	0,00 €	0,00 €	0,00 €	0,00 €	0,00 €	0,00 €
Importe Unitario:	54,00 €	Nuevo Importe Unitario:	0,00 €					

RECINTOS PROPUESTOS

REF.	REFERENCIA SIGPAC	CULTIVO	S/R	USO SIGPAC	Sup. Dec. admisible	Sup. Campo	Sup. Determ.	Sup. Resuelta
6908020	23-058-016-00201-0001	OLIVAR	S		0,45		0,45	0,45
1700000003002899	23-058-022-00622-0001	OLIVAR	S		2,90		2,90	2,90
1700000003002900	23-058-015-00279-0016	OLIVAR	S		0,10		0,10	0,10

INCIDENCIAS

INCIDENCIA DESCRIPCIÓN

2454	Solicitante de intervención 6613 cuyo regimen de afiliación a la SS no es ni el sistema especial agrario(cuenta ajena) ni autonomo con actividad agraria.
74018	Productor que no es agricultor a título principal, según los datos del ejercicio fiscal n-1 y seguridad socia.
74053	Importe inferior a 100 Euros

(1) Con incidencias que retienen pago o deniegan el expediente.

(2) Se calcula sobre superficie declarada admisible.

(3) Aplicación del artículo 16 bis del RD 147/2023.

(4) Expediente con algunos recintos de pastos permanentes ubicados en espacios protegidos donde la carga ganadera mínima será 0,1 UGM/ha.

Puede verificar la integridad de una copia de este documento mediante la lectura del código QR adjunto o mediante el acceso a la dirección <https://ws050.juntadeandalucia.es/verificarFirma> indicando el código de VERIFICACIÓN

FIRMADO POR	RAQUEL MARIA ESPIN CRESPO	17/10/2024	
VERIFICACIÓN	Pk2jmJDVJQXVSF7B6ESWF6FEMYA9VL	PÁG. 3123/3958	



APELLIDOS Y NOMBRE / RAZÓN SOCIAL

PADILLA SALAZAR AURELIA EDUARDA

NIF

***0001*

EXPEDIENTE

1128591

RESOLUCIÓN

DENEGACIÓN DE LA AYUDA

DATOS DE MANTENIMIENTO UNIDADES

GRUPO DE PAGO

ZONAS DE LIMITACIONES NATURALES

**Sup. Dec.
Admisible**

0,00

**Sup.
Resuelta**

0,00

Sobredecl.

0,00

% Sobredecl.

0,00

RESUMEN DE PAGOS

	IMPORTE (Euros)			
	RESUELTO	FEADER	MAPA	CAPADR
A pagar	0,00	0,00	0,00	0,00

APLICACIÓN DE REDUCCIONES Y PENALIZACIONES (%)

Crterios de subvencionabilidad (1)	Presentación tardía	Omisión declaración	Condicionalidad
100,00	0,00	0,00	0,00

IMPORTE (Euros)

Calculado(2)	Reducción	Penalización	Reducción Penalización (3)	Penalización adicional	Resuelto	FEADER	MAPA	CAPADR
0,00 €	0,00 €	0,00 €	0,00 €	0,00 €	0,00 €	0,00 €	0,00 €	0,00 €
Importe Unitario:	54,00 €	Nuevo Importe Unitario:	0,00 €					

RECINTOS PROPUESTOS

REF.	REFERENCIA SIGPAC	CULTIVO	S/R	USO SIGPAC	Sup. Dec. admisible	Sup. Campo	Sup. Determ.	Sup. Resuelta
-1109232	23-003-042-00461-0002	OLIVAR	S		0,02		0,02	0,02
-1103539	23-003-040-00359-0003	OLIVAR	S		0,01		0,01	0,01
-1103538	23-003-040-00359-0003	OLIVAR	S		0,09		0,09	0,09
170000005470506	23-003-040-00362-0001	OLIVAR	S		1,84		1,84	1,84
170000005470507	23-003-040-00382-0002	OLIVAR	S		0,13		0,13	0,13
170000005470509	23-003-042-00461-0002	OLIVAR	S		0,08		0,08	0,08
170000005470510	23-003-042-00462-0001	OLIVAR	S		0,26		0,26	0,26

INCIDENCIAS

INCIDENCIA DESCRIPCIÓN

2454	Solicitante de intervención 6613 cuyo regimen de afiliacion a la SS no es ni el sistema especial agrario(cuenta ajena) ni autonomo con actividad agraria.
74018	Productor que no es agricultor a título principal, según los datos del ejercicio fiscal n-1 y seguridad socia.
74053	Importe inferior a 100 Euros

(1) Con incidencias que retienen pago o deniegan el expediente.

(2) Se calcula sobre superficie declarada admisible.

(3) Aplicación del artículo 16 bis del RD 147/2023.

(4) Expediente con algunos recintos de pastos permanentes ubicados en espacios protegidos donde la carga ganadera mínima será 0,1 UGM/ha.

Puede verificar la integridad de una copia de este documento mediante la lectura del código QR adjunto o mediante el acceso a la dirección <https://ws050.juntadeandalucia.es/verificarFirma> indicando el código de VERIFICACIÓN

FIRMADO POR

RAQUEL MARIA ESPIN CRESPO

17/10/2024

VERIFICACIÓN

Pk2jmJDVJQXVSF7B6ESWF6FEMYA9VL

PÁG. 3124/3958





APELLIDOS Y NOMBRE / RAZÓN SOCIAL

PADILLA SALAZAR LUIS

NIF

***0058*

EXPEDIENTE

1108182

RESOLUCIÓN

DENEGACIÓN DE LA AYUDA

DATOS DE MANTENIMIENTO UNIDADES

GRUPO DE PAGO

ZONAS DE LIMITACIONES NATURALES

**Sup. Dec.
Admisible**

0,00

**Sup.
Resuelta**

0,00

Sobredecl.

0,00

% Sobredecl.

0,00

RESUMEN DE PAGOS

IMPORTE (Euros)

	RESUELTO	FEADER	MAPA	CAPADR
A pagar	0,00	0,00	0,00	0,00

APLICACIÓN DE REDUCCIONES Y PENALIZACIONES (%)

Crterios de subvencionabilidad (1)	Presentación tardía	Omisión declaración	Condicionalidad
100,00	0,00	0,00	0,00

IMPORTE (Euros)

Calculado(2)	Reducción	Penalización	Reducción Penalización (3)	Penalización adicional	Resuelto	FEADER	MAPA	CAPADR
0,00 €	0,00 €	0,00 €	0,00 €	0,00 €	0,00 €	0,00 €	0,00 €	0,00 €
Importe Unitario:	54,00 €	Nuevo Importe Unitario:	0,00 €					

RECINTOS PROPUESTOS

REF.	REFERENCIA SIGPAC	CULTIVO	S/R	USO SIGPAC	Sup. Dec. admisible	Sup. Campo	Sup. Determ.	Sup. Resuelta
170000007112963	23-003-040-00326-0001	OLIVAR	S		0,01		0,01	0,01
170000007112964	23-003-040-00349-0002	OLIVAR	S		0,50		0,50	0,50
170000007112965	23-003-041-00549-0001	OLIVAR	S		0,11		0,11	0,11
170000007112966	23-003-041-00639-0005	OLIVAR	S		2,23		2,23	2,23
170000007112967	23-003-041-00578-0001	OLIVAR	S		0,01		0,01	0,01
170000007112968	23-003-041-00583-0001	OLIVAR	S		0,94		0,94	0,94
170000007112969	23-003-041-00578-0001	OLIVAR	S		0,08		0,08	0,08
170000007112970	23-003-040-00362-0001	OLIVAR	S		0,03		0,03	0,03
170000007112971	23-003-040-00382-0002	OLIVAR	S		0,72		0,72	0,72
170000007112972	23-003-040-00383-0001	OLIVAR	S		0,02		0,02	0,02
170000007112973	23-003-041-00582-0001	OLIVAR	S		0,02		0,02	0,02

INCIDENCIAS

INCIDENCIA DESCRIPCIÓN

2454	Solicitante de intervención 6613 cuyo regimen de afiliación a la SS no es ni el sistema especial agrario(cuenta ajena) ni autonomo con actividad agraria.
74018	Productor que no es agricultor a título principal, según los datos del ejercicio fiscal n-1 y seguridad socia.
74053	Importe inferior a 100 Euros

(1) Con incidencias que retienen pago o deniegan el expediente.

(2) Se calcula sobre superficie declarada admisible.

(3) Aplicación del artículo 16 bis del RD 147/2023.

(4) Expediente con algunos recintos de pastos permanentes ubicados en espacios protegidos donde la carga ganadera mínima será 0,1 UGM/ha.

Puede verificar la integridad de una copia de este documento mediante la lectura del código QR adjunto o mediante el acceso a la dirección <https://ws050.juntadeandalucia.es/verificarFirma> indicando el código de VERIFICACIÓN

FIRMADO POR

RAQUEL MARIA ESPIN CRESPO

17/10/2024

VERIFICACIÓN

Pk2jmJDVJQXVSF7B6ESWF6FEMYA9VL

PÁG. 3125/3958





APELLIDOS Y NOMBRE / RAZÓN SOCIAL

PADILLA SORIA JOSE

NIF
****3886*

EXPEDIENTE

1071041

RESOLUCIÓN

DENEGACIÓN DE LA AYUDA

DATOS DE MANTENIMIENTO UNIDADES

GRUPO DE PAGO

ZONAS DE LIMITACIONES NATURALES

Sup. Dec. Admisible	Sup. Resuelta	Sobredecl.	% Sobredecl.
0,00	0,00	0,00	0,00

RESUMEN DE PAGOS

	IMPORTE (Euros)			
	RESUELTO	FEADER	MAPA	CAPADR
A pagar	0,00	0,00	0,00	0,00

APLICACIÓN DE REDUCCIONES Y PENALIZACIONES (%)

Criterios de subvencionabilidad (1)	Presentación tardía	Omisión declaración	Condicionalidad
100,00	0,00	0,00	0,00

IMPORTE (Euros)

Calculado(2)	Reducción	Penalización	Reducción Penalización (3)	Penalización adicional	Resuelto	FEADER	MAPA	CAPADR
0,00 €	0,00 €	0,00 €	0,00 €	0,00 €	0,00 €	0,00 €	0,00 €	0,00 €
Importe Unitario:	54,00 €	Nuevo Importe Unitario:	0,00 €					

RECINTOS PROPUESTOS

REF.	REFERENCIA SIGPAC	CULTIVO	S/R	USO SIGPAC	Sup. Dec. admisible	Sup. Campo	Sup. Determ.	Sup. Resuelta
170000003052729	23-010-015-00200-0001	OLIVAR	S		1,41		1,41	1,41

INCIDENCIAS

INCIDENCIA DESCRIPCIÓN

2454	Solicitante de intervención 6613 cuyo regimen de afiliación a la SS no es ni el sistema especial agrario(cuenta ajena) ni autonomo con actividad agraria.
74018	Productor que no es agricultor a título principal, según los datos del ejercicio fiscal n-1 y seguridad socia.
74053	Importe inferior a 100 Euros

(1) Con incidencias que retienen pago o deniegan el expediente.

(2) Se calcula sobre superficie declarada admisible.

(3) Aplicación del artículo 16 bis del RD 147/2023.

(4) Expediente con algunos recintos de pastos permanentes ubicados en espacios protegidos donde la carga ganadera mínima será 0,1 UGM/ha.

Puede verificar la integridad de una copia de este documento mediante la lectura del código QR adjunto o mediante el acceso a la dirección <https://ws050.juntadeandalucia.es/verificarFirma> indicando el código de VERIFICACIÓN

FIRMADO POR

RAQUEL MARIA ESPIN CRESPO

17/10/2024

VERIFICACIÓN

Pk2jmJDVJQXVSF7B6ESWF6FEMYA9VL

PÁG. 3126/3958





APELLIDOS Y NOMBRE / RAZÓN SOCIAL

PALACIOS ALCANTARA JOSE

NIF

***0931*

EXPEDIENTE

1136295

RESOLUCIÓN

DENEGACIÓN DE LA AYUDA

DATOS DE MANTENIMIENTO UNIDADES

GRUPO DE PAGO

ZONAS DE LIMITACIONES NATURALES

**Sup. Dec.
Admisible**
0,82

**Sup.
Resuelta**
0,82

Sobredecl.
0,00

% Sobredecl.
0,00

RESUMEN DE PAGOS

	IMPORTE (Euros)			
	RESUELTO	FEADER	MAPA	CAPADR
A pagar	0,00	0,00	0,00	0,00

APLICACIÓN DE REDUCCIONES Y PENALIZACIONES (%)

Crterios de subvencionabilidad (1)	Presentación tardía	Omisión declaración	Condicionalidad
100,00	0,00	0,00	0,00

IMPORTE (Euros)

Calculado(2)	Reducción	Penalización	Reducción Penalización (3)	Penalización adicional	Resuelto	FEADER	MAPA	CAPADR
44,28 €	0,00 €	0,00 €	0,00 €	0,00 €	0,00 €	0,00 €	0,00 €	0,00 €
Importe Unitario:	54,00 €	Nuevo Importe Unitario:	54,00 €					

RECINTOS PROPUESTOS

REF.	REFERENCIA SIGPAC	CULTIVO	S/R	USO SIGPAC	Sup. Dec. admisible	Sup. Campo	Sup. Determ.	Sup. Resuelta
170000006195626	23-060-019-00138-0002	OLIVAR	S		0,01		0,01	0,01
170000006195627	23-060-019-00142-0001	OLIVAR	S		0,42		0,42	0,42
170000006195629	23-060-019-00144-0001	OLIVAR	S		0,36		0,36	0,36
170000006195630	23-060-019-00145-0002	OLIVAR	S		0,02		0,02	0,02
170000006195652	23-060-019-00331-0012	OLIVAR	S		0,01		0,01	0,01

INCIDENCIAS

INCIDENCIA DESCRIPCIÓN

74053 Importe inferior a 100 Euros

(1) Con incidencias que retienen pago o deniegan el expediente.

(2) Se calcula sobre superficie declarada admisible.

(3) Aplicación del artículo 16 bis del RD 147/2023.

(4) Expediente con algunos recintos de pastos permanentes ubicados en espacios protegidos donde la carga ganadera mínima será 0,1 UGM/ha.

Puede verificar la integridad de una copia de este documento mediante la lectura del código QR adjunto o mediante el acceso a la dirección <https://ws050.juntadeandalucia.es/verificarFirma> indicando el código de VERIFICACIÓN

FIRMADO POR

RAQUEL MARIA ESPIN CRESPO

17/10/2024

VERIFICACIÓN

Pk2jmJDVJQXVSF7B6ESWF6FEMYA9VL

PÁG. 3127/3958





APELLIDOS Y NOMBRE / RAZÓN SOCIAL

PALOMAR BERMUDEZ FRANCISCO MANUEL

NIF

***0722*

EXPEDIENTE

1124767

RESOLUCIÓN

DENEGACIÓN DE LA AYUDA

DATOS DE MANTENIMIENTO UNIDADES

GRUPO DE PAGO

ZONAS DE LIMITACIONES NATURALES

**Sup. Dec.
Admisible**

0,00

**Sup.
Resuelta**

0,00

Sobredecl.

0,00

% Sobredecl.

0,00

RESUMEN DE PAGOS

	IMPORTE (Euros)			
	RESUELTO	FEADER	MAPA	CAPADR
A pagar	0,00	0,00	0,00	0,00

APLICACIÓN DE REDUCCIONES Y PENALIZACIONES (%)

Crterios de subvencionabilidad (1)	Presentación tardía	Omisión declaración	Condicionalidad
100,00	0,00	0,00	0,00

IMPORTE (Euros)

Calculado(2)	Reducción	Penalización	Reducción Penalización (3)	Penalización adicional	Resuelto	FEADER	MAPA	CAPADR
0,00 €	0,00 €	0,00 €	0,00 €	0,00 €	0,00 €	0,00 €	0,00 €	0,00 €
Importe Unitario:	54,00 €	Nuevo Importe Unitario:	0,00 €					

RECINTOS PROPUESTOS

REF.	REFERENCIA SIGPAC	CULTIVO	S/R	USO SIGPAC	Sup. Dec. admisible	Sup. Campo	Sup. Determ.	Sup. Resuelta
-1101317	23-003-038-00365-0003	OLIVAR	S		0,01		0,01	0,01
-1100427	23-006-004-00052-0001	OLIVAR	S		0,04		0,04	0,04
-1100414	23-006-004-00538-0001	OLIVAR	R		0,01		0,01	0,01
-1100412	23-006-004-00538-0001	OLIVAR	R		0,02		0,02	0,02
-566518	23-003-016-00297-0001	OLIVAR	S		0,01		0,01	0,01
4131937	23-003-016-00255-0001	OLIVAR	S		0,29		0,29	0,29
5288641	23-006-004-00537-0001	OLIVAR	R		0,54		0,54	0,54
170000005664928	23-003-016-00241-0001	OLIVAR	S		0,24		0,24	0,24
170000005664929	23-003-016-00256-0001	OLIVAR	S		0,21		0,21	0,21
170000005664931	23-003-038-00338-0001	OLIVAR	S		0,44		0,44	0,44
170000005664932	23-003-038-00366-0002	OLIVAR	S		0,01		0,01	0,01
170000005664934	23-003-033-00030-0001	OLIVAR	S		0,02		0,02	0,02
170000005664935	23-003-033-00069-0001	OLIVAR	S		3,10		3,10	3,10
170000005664936	23-003-033-00404-0001	OLIVAR	S		0,01		0,01	0,01

INCIDENCIAS

INCIDENCIA DESCRIPCIÓN

2454	Solicitante de intervención 6613 cuyo regimen de afiliacion a la SS no es ni el sistema especial agrario(cuenta ajena) ni autonomo con actividad agraria.
74018	Productor que no es agricultor a título principal, según los datos del ejercicio fiscal n-1 y seguridad socia.
74053	Importe inferior a 100 Euros

(1) Con incidencias que retienen pago o deniegan el expediente.

(2) Se calcula sobre superficie declarada admisible.

(3) Aplicación del artículo 16 bis del RD 147/2023.

(4) Expediente con algunos recintos de pastos permanentes ubicados en espacios protegidos donde la carga ganadera mínima será 0,1 UGM/ha.

Puede verificar la integridad de una copia de este documento mediante la lectura del código QR adjunto o mediante el acceso a la dirección <https://ws050.juntadeandalucia.es/verificarFirma> indicando el código de VERIFICACIÓN

FIRMADO POR

RAQUEL MARIA ESPIN CRESPO

17/10/2024

VERIFICACIÓN

Pk2jmJDVJQXVSF7B6ESWF6FEMYA9VL

PÁG. 3128/3958





APELLIDOS Y NOMBRE / RAZÓN SOCIAL

PALOMAR IBAÑEZ ISIDRO

NIF

****3844*

EXPEDIENTE

1096440

RESOLUCIÓN

DENEGACIÓN DE LA AYUDA

DATOS DE MANTENIMIENTO UNIDADES

GRUPO DE PAGO

ZONAS DE LIMITACIONES NATURALES

**Sup. Dec.
Admisible**

0,00

**Sup.
Resuelta**

0,00

Sobredecl.

0,00

% Sobredecl.

0,00

RESUMEN DE PAGOS

IMPORTE (Euros)

	RESUELTO	FEADER	MAPA	CAPADR
A pagar	0,00	0,00	0,00	0,00

APLICACIÓN DE REDUCCIONES Y PENALIZACIONES (%)

Crterios de subvencionabilidad (1)	Presentación tardía	Omisión declaración	Condicionalidad
100,00	0,00	0,00	0,00

IMPORTE (Euros)

Calculado(2)	Reducción	Penalización	Reducción Penalización (3)	Penalización adicional	Resuelto	FEADER	MAPA	CAPADR
0,00 €	0,00 €	0,00 €	0,00 €	0,00 €	0,00 €	0,00 €	0,00 €	0,00 €
Importe Unitario:	54,00 €	Nuevo Importe Unitario:	0,00 €					

RECINTOS PROPUESTOS

REF.	REFERENCIA SIGPAC	CULTIVO	S/R	USO SIGPAC	Sup. Dec. admisible	Sup. Campo	Sup. Determ.	Sup. Resuelta
170000006508676	23-003-039-00007-0001	OLIVAR	S		0,01		0,01	0,01
170000006508677	23-003-039-00008-0001	OLIVAR	S		1,01		1,01	1,01
170000006508678	23-003-039-00012-0001	OLIVAR	S		0,04		0,04	0,04
170000006508679	23-003-040-00352-0002	OLIVAR	S		0,47		0,47	0,47

INCIDENCIAS

INCIDENCIA DESCRIPCIÓN

2454	Solicitante de intervención 6613 cuyo regimen de afiliacion a la SS no es ni el sistema especial agrario(cuenta ajena) ni autonomo con actividad agraria.
74018	Productor que no es agricultor a título principal, según los datos del ejercicio fiscal n-1 y seguridad socia.
74053	Importe inferior a 100 Euros

(1) Con incidencias que retienen pago o deniegan el expediente.

(2) Se calcula sobre superficie declarada admisible.

(3) Aplicación del artículo 16 bis del RD 147/2023.

(4) Expediente con algunos recintos de pastos permanentes ubicados en espacios protegidos donde la carga ganadera mínima será 0,1 UGM/ha.

Puede verificar la integridad de una copia de este documento mediante la lectura del código QR adjunto o mediante el acceso a la dirección <https://ws050.juntadeandalucia.es/verificarFirma> indicando el código de VERIFICACIÓN

FIRMADO POR

RAQUEL MARIA ESPIN CRESPO

17/10/2024

VERIFICACIÓN

Pk2jmJDVJQXVSF7B6ESWF6FEMYA9VL

PÁG. 3129/3958





APELLIDOS Y NOMBRE / RAZÓN SOCIAL

PALOMAR IBAÑEZ LUIS FELICIANO

NIF

****1077*

EXPEDIENTE

1096553

RESOLUCIÓN

DENEGACIÓN DE LA AYUDA

DATOS DE MANTENIMIENTO UNIDADES

GRUPO DE PAGO

ZONAS DE LIMITACIONES NATURALES

**Sup. Dec.
Admisible**

0,00

**Sup.
Resuelta**

0,00

Sobredecl.

0,00

% Sobredecl.

0,00

RESUMEN DE PAGOS

IMPORTE (Euros)

	RESUELTO	FEADER	MAPA	CAPADR
A pagar	0,00	0,00	0,00	0,00

APLICACIÓN DE REDUCCIONES Y PENALIZACIONES (%)

Crterios de subvencionabilidad (1)	Presentación tardía	Omisión declaración	Condicionalidad
100,00	0,00	0,00	0,00

IMPORTE (Euros)

Calculado(2)	Reducción	Penalización	Reducción Penalización (3)	Penalización adicional	Resuelto	FEADER	MAPA	CAPADR
0,00 €	0,00 €	0,00 €	0,00 €	0,00 €	0,00 €	0,00 €	0,00 €	0,00 €
Importe Unitario:	54,00 €	Nuevo Importe Unitario:	0,00 €					

RECINTOS PROPUESTOS

REF.	REFERENCIA SIGPAC	CULTIVO	S/R	USO SIGPAC	Sup. Dec. admisible	Sup. Campo	Sup. Determ.	Sup. Resuelta
170000006508403	23-003-039-00008-0001	OLIVAR	S		1,06		1,06	1,06
170000006508404	23-003-039-00009-0001	OLIVAR	S		0,01		0,01	0,01
170000006508405	23-003-040-00352-0002	OLIVAR	S		0,47		0,47	0,47
170000006508406	23-003-040-00353-0002	OLIVAR	S		0,01		0,01	0,01

INCIDENCIAS

INCIDENCIA DESCRIPCIÓN

2454	Solicitante de intervención 6613 cuyo regimen de afiliacion a la SS no es ni el sistema especial agrario(cuenta ajena) ni autonomo con actividad agraria.
74018	Productor que no es agricultor a título principal, según los datos del ejercicio fiscal n-1 y seguridad socia.
74053	Importe inferior a 100 Euros

(1) Con incidencias que retienen pago o deniegan el expediente.

(2) Se calcula sobre superficie declarada admisible.

(3) Aplicación del artículo 16 bis del RD 147/2023.

(4) Expediente con algunos recintos de pastos permanentes ubicados en espacios protegidos donde la carga ganadera mínima será 0,1 UGM/ha.

Puede verificar la integridad de una copia de este documento mediante la lectura del código QR adjunto o mediante el acceso a la dirección <https://ws050.juntadeandalucia.es/verificarFirma> indicando el código de VERIFICACIÓN

FIRMADO POR

RAQUEL MARIA ESPIN CRESPO

17/10/2024

VERIFICACIÓN

Pk2jmJDVJQXVSF7B6ESWF6FEMYA9VL

PÁG. 3130/3958





APELLIDOS Y NOMBRE / RAZÓN SOCIAL

PALOMAR IBAÑEZ MARIA JOSEFA

NIF

***0817*

EXPEDIENTE

1096624

RESOLUCIÓN

DENEGACIÓN DE LA AYUDA

DATOS DE MANTENIMIENTO UNIDADES

GRUPO DE PAGO

ZONAS DE LIMITACIONES NATURALES

**Sup. Dec.
Admisible**

0,00

**Sup.
Resuelta**

0,00

Sobredecl.

0,00

% Sobredecl.

0,00

RESUMEN DE PAGOS

	IMPORTE (Euros)			
	RESUELTO	FEADER	MAPA	CAPADR
A pagar	0,00	0,00	0,00	0,00

APLICACIÓN DE REDUCCIONES Y PENALIZACIONES (%)

Crterios de subvencionabilidad (1)	Presentación tardía	Omisión declaración	Condicionalidad
100,00	0,00	0,00	0,00

IMPORTE (Euros)

Calculado(2)	Reducción	Penalización	Reducción Penalización (3)	Penalización adicional	Resuelto	FEADER	MAPA	CAPADR
0,00 €	0,00 €	0,00 €	0,00 €	0,00 €	0,00 €	0,00 €	0,00 €	0,00 €
Importe Unitario:	54,00 €	Nuevo Importe Unitario:	0,00 €					

RECINTOS PROPUESTOS

REF.	REFERENCIA SIGPAC	CULTIVO	S/R	USO SIGPAC	Sup. Dec. admisible	Sup. Campo	Sup. Determ.	Sup. Resuelta
170000006508333	23-003-039-00008-0001	OLIVAR	S		1,06		1,06	1,06
170000006508334	23-003-040-00352-0002	OLIVAR	S		0,46		0,46	0,46
170000006508335	23-003-040-00353-0002	OLIVAR	S		0,01		0,01	0,01

INCIDENCIAS

INCIDENCIA DESCRIPCIÓN

2454	Solicitante de intervención 6613 cuyo regimen de afiliacion a la SS no es ni el sistema especial agrario(cuenta ajena) ni autonomo con actividad agraria.
74018	Productor que no es agricultor a título principal, según los datos del ejercicio fiscal n-1 y seguridad socia.
74053	Importe inferior a 100 Euros

(1) Con incidencias que retienen pago o deniegan el expediente.

(2) Se calcula sobre superficie declarada admisible.

(3) Aplicación del artículo 16 bis del RD 147/2023.

(4) Expediente con algunos recintos de pastos permanentes ubicados en espacios protegidos donde la carga ganadera mínima será 0,1 UGM/ha.

Puede verificar la integridad de una copia de este documento mediante la lectura del código QR adjunto o mediante el acceso a la dirección <https://ws050.juntadeandalucia.es/verificarFirma> indicando el código de VERIFICACIÓN

FIRMADO POR

RAQUEL MARIA ESPIN CRESPO

17/10/2024

VERIFICACIÓN

Pk2jmJDVJQXVSF7B6ESWF6FEMYA9VL

PÁG. 3131/3958





APELLIDOS Y NOMBRE / RAZÓN SOCIAL

PALOMINO PALOMINO CUSTODIO

NIF

***6787*

EXPEDIENTE

1176910

RESOLUCIÓN

DENEGACIÓN DE LA AYUDA

DATOS DE MANTENIMIENTO UNIDADES

GRUPO DE PAGO

ZONAS DE LIMITACIONES NATURALES

**Sup. Dec.
Admisible**

0,00

**Sup.
Resuelta**

0,00

Sobredecl.

0,00

% Sobredecl.

0,00

RESUMEN DE PAGOS

	IMPORTE (Euros)			
	RESUELTO	FEADER	MAPA	CAPADR
A pagar	0,00	0,00	0,00	0,00

APLICACIÓN DE REDUCCIONES Y PENALIZACIONES (%)

Crterios de subvencionabilidad (1)	Presentación tardía	Omisión declaración	Condicionalidad
100,00	0,00	0,00	0,00

IMPORTE (Euros)

Calculado(2)	Reducción	Penalización	Reducción Penalización (3)	Penalización adicional	Resuelto	FEADER	MAPA	CAPADR
0,00 €	0,00 €	0,00 €	0,00 €	0,00 €	0,00 €	0,00 €	0,00 €	0,00 €
Importe Unitario:	54,00 €	Nuevo Importe Unitario:	0,00 €					

RECINTOS PROPUESTOS

REF.	REFERENCIA SIGPAC	CULTIVO	S/R	USO SIGPAC	Sup. Dec. admisible	Sup. Campo	Sup. Determ.	Sup. Resuelta
-1297122	23-061-014-00060-0001	CEBADA	R		1,24		1,24	1,24
-1297121	23-061-014-00059-0001	CEBADA	R		0,09		0,09	0,09
-1297120	23-061-012-00118-0001	OLIVAR	R		0,03		0,03	0,03
-1297119	23-061-012-00064-0001	OLIVAR	R		0,01		0,01	0,01
1700000005986178	23-061-012-00037-0001	OLIVAR	R		0,45		0,45	0,45
1700000005986277	23-061-012-00114-0001	OLIVAR	S		0,02		0,02	0,02
1700000005986278	23-061-012-00116-0002	OLIVAR	S		0,14		0,14	0,14

(1) Con incidencias que retienen pago o deniegan el expediente.

(2) Se calcula sobre superficie declarada admisible.

(3) Aplicación del artículo 16 bis del RD 147/2023.

(4) Expediente con algunos recintos de pastos permanentes ubicados en espacios protegidos donde la carga ganadera mínima será 0,1 UGM/ha.

Puede verificar la integridad de una copia de este documento mediante la lectura del código QR adjunto o mediante el acceso a la dirección <https://ws050.juntadeandalucia.es/verificarFirma> indicando el código de VERIFICACIÓN

FIRMADO POR	RAQUEL MARIA ESPIN CRESPO	17/10/2024	
VERIFICACIÓN	Pk2jmJDVJQXVSF7B6ESWF6FEMYA9VL	PÁG. 3132/3958	



INCIDENCIAS

INCIDENCIA DESCRIPCIÓN

2454	Solicitante de intervención 6613 cuyo regimen de afiliacion a la SS no es ni el sistema especial agrario(cuenta ajena) ni autonomo con actividad agraria.
4272	Verifica que las líneas de declaración de las Solicitudes Únicas no tienen solapes con la capa de Retroactividad Gráfica (ambas de la misma campaña) a nivel de expediente/línea de declaración gráfica de la solicitud. Recinto:23-064-003-00284-00001 Cultivo: - Agregado de la referencia del recinto.:0 Zona de la referencia del recinto.:0 Superficie solapada.:0,02 Id. Incid.:98659148 Recinto:23-064-003-00288-00001 Cultivo: - Agregado de la referencia del recinto.:0 Zona de la referencia del recinto.:0 Superficie solapada.:0,02 Id. Incid.:98659152 Recinto:23-064-003-00289-00001 Cultivo: - Agregado de la referencia del recinto.:0 Zona de la referencia del recinto.:0 Superficie solapada.:0,02 Id. Incid.:98659149 Recinto:23-064-004-00373-00006 Cultivo: - Agregado de la referencia del recinto.:0 Zona de la referencia del recinto.:0 Superficie solapada.:0,04 Id. Incid.:98659155 Recinto:23-064-004-00392-00001 Cultivo: - Agregado de la referencia del recinto.:0 Zona de la referencia del recinto.:0 Superficie solapada.:0,02 Id. Incid.:98659153 Recinto:23-064-004-00394-00001 Cultivo: - Agregado de la referencia del recinto.:0 Zona de la referencia del recinto.:0 Superficie solapada.:0,03 Id. Incid.:98659150 Recinto:23-064-004-00396-00001 Cultivo: - Agregado de la referencia del recinto.:0 Zona de la referencia del recinto.:0 Superficie solapada.:0,02 Id. Incid.:98659151 Recinto:23-064-004-00413-00001 Cultivo: - Agregado de la referencia del recinto.:0 Zona de la referencia del recinto.:0 Superficie solapada.:0,03 Id. Incid.:98659154
74018	Productor que no es agricultor a título principal, según los datos del ejercicio fiscal n-1 y seguridad socia.
74053	Importe inferior a 100 Euros
86122	Recinto superficie forrajera que realiza la actividad de producción de pastoreo y no declara el o los códigos del Registro de Explotaciones Ganaderas de Andalucía, REGA. Recinto:23-093-010-00004-00002 Cultivo:62000 PASTOS PERMANENTES DE 5 O MAS AÑOS-SIN VARIEDAD Secano Recinto:23-093-010-00005-00001 Cultivo:62000 PASTOS PERMANENTES DE 5 O MAS AÑOS-SIN VARIEDAD Secano Recinto:23-093-010-00007-00002 Cultivo:62000 PASTOS PERMANENTES DE 5 O MAS AÑOS-SIN VARIEDAD Secano Recinto:23-093-010-00007-00004 Cultivo:62000 PASTOS PERMANENTES DE 5 O MAS AÑOS-SIN VARIEDAD Secano Recinto:23-093-010-00008-00001 Cultivo:62000 PASTOS PERMANENTES DE 5 O MAS AÑOS-SIN VARIEDAD Secano Recinto:23-093-010-00008-00002 Cultivo:62000 PASTOS PERMANENTES DE 5 O MAS AÑOS-SIN VARIEDAD Secano Recinto:23-093-010-00021-00001 Cultivo:62000 PASTOS PERMANENTES DE 5 O MAS AÑOS-SIN VARIEDAD Secano Recinto:23-093-010-00022-00001 Cultivo:62000 PASTOS PERMANENTES DE 5 O MAS AÑOS-SIN VARIEDAD Secano Recinto:23-093-010-00023-00001 Cultivo:62000 PASTOS PERMANENTES DE 5 O MAS AÑOS-SIN VARIEDAD Secano Recinto:23-093-010-00024-00001 Cultivo:62000 PASTOS PERMANENTES DE 5 O MAS AÑOS-SIN VARIEDAD Secano Recinto:23-093-010-00025-00001 Cultivo:62000 PASTOS PERMANENTES DE 5 O MAS AÑOS-SIN VARIEDAD Secano Recinto:23-093-010-00026-00001 Cultivo:62000 PASTOS PERMANENTES DE 5 O MAS AÑOS-SIN VARIEDAD Secano Recinto:23-093-010-00027-00002 Cultivo:62000 PASTOS PERMANENTES DE 5 O MAS AÑOS-SIN VARIEDAD Secano Recinto:23-093-010-00027-00003 Cultivo:62000 PASTOS PERMANENTES DE 5 O MAS AÑOS-SIN VARIEDAD Secano Recinto:23-093-010-00028-00001 Cultivo:62000 PASTOS PERMANENTES DE 5 O MAS AÑOS-SIN VARIEDAD Secano Recinto:23-093-010-00029-00001 Cultivo:62000 PASTOS PERMANENTES DE 5 O MAS AÑOS-SIN VARIEDAD Secano Recinto:23-093-010-00030-00001 Cultivo:62000 PASTOS PERMANENTES DE 5 O MAS AÑOS-SIN VARIEDAD Secano Recinto:23-093-010-00031-00001 Cultivo:62000 PASTOS PERMANENTES DE 5 O MAS AÑOS-SIN VARIEDAD Secano Recinto:23-093-010-00032-00001 Cultivo:62000 PASTOS PERMANENTES DE 5 O MAS AÑOS-SIN VARIEDAD Secano Recinto:23-093-010-00033-00001 Cultivo:62000 PASTOS PERMANENTES DE 5 O MAS AÑOS-SIN VARIEDAD Secano Recinto:23-093-010-00034-00001 Cultivo:62000 PASTOS PERMANENTES DE 5 O MAS AÑOS-SIN VARIEDAD Secano Recinto:23-093-010-00035-00001 Cultivo:62000 PASTOS PERMANENTES DE 5 O MAS AÑOS-SIN VARIEDAD Secano Recinto:23-093-010-00040-00001 Cultivo:62000 PASTOS PERMANENTES DE 5 O MAS AÑOS-SIN VARIEDAD Secano Recinto:23-093-010-00045-00001 Cultivo:62000 PASTOS PERMANENTES DE 5 O MAS AÑOS-SIN VARIEDAD Secano Recinto:23-093-010-00051-00001 Cultivo:62000 PASTOS PERMANENTES DE 5 O MAS AÑOS-SIN VARIEDAD Secano Recinto:23-093-010-00052-00001 Cultivo:62000 PASTOS PERMANENTES DE 5 O MAS AÑOS-SIN VARIEDAD Secano Recinto:23-093-010-00062-00001 Cultivo:62000 PASTOS PERMANENTES DE 5 O MAS AÑOS-SIN VARIEDAD Secano Recinto:23-093-010-00062-00003 Cultivo:62000 PASTOS PERMANENTES DE 5 O MAS AÑOS-SIN VARIEDAD Secano Recinto:23-093-010-00063-00001 Cultivo:62000 PASTOS PERMANENTES DE 5 O MAS AÑOS-SIN VARIEDAD Secano Recinto:23-093-010-00064-00001 Cultivo:62000 PASTOS PERMANENTES DE 5 O MAS AÑOS-SIN VARIEDAD Secano Recinto:23-093-010-00065-00001 Cultivo:62000 PASTOS PERMANENTES DE 5 O MAS AÑOS-SIN VARIEDAD Secano Recinto:23-093-010-00066-00001 Cultivo:62000 PASTOS PERMANENTES DE 5 O MAS AÑOS-SIN VARIEDAD Secano Recinto:23-093-010-00067-00001 Cultivo:62000 PASTOS PERMANENTES DE 5 O MAS AÑOS-SIN VARIEDAD Secano Recinto:23-093-010-00069-00001 Cultivo:62000 PASTOS PERMANENTES DE 5 O MAS AÑOS-SIN VARIEDAD Secano Recinto:23-093-010-00070-00001 Cultivo:62000 PASTOS PERMANENTES DE 5 O MAS AÑOS-SIN VARIEDAD Secano

(1) Con incidencias que retienen pago o deniegan el expediente.

(2) Se calcula sobre superficie declarada admisible.

(3) Aplicación del artículo 16 bis del RD 147/2023.

(4) Expediente con algunos recintos de pastos permanentes ubicados en espacios protegidos donde la carga ganadera mínima será 0,1 UGM/ha.

Puede verificar la integridad de una copia de este documento mediante la lectura del código QR adjunto o mediante el acceso a la dirección <https://ws050.juntadeandalucia.es/verificarFirma> indicando el código de VERIFICACIÓN

FIRMADO POR	RAQUEL MARIA ESPIN CRESPO	17/10/2024
VERIFICACIÓN	Pk2jmJDVJQXVSF7B6ESWF6FEMYA9VL	PÁG. 3133/3958





INCIDENCIAS

INCIDENCIA DESCRIPCIÓN

	Recinto:23-093-010-00071-00001	Cultivo:62000	PASTOS PERMANENTES DE 5 O MAS AÑOS-SIN VARIEDAD	Secano
	Recinto:23-093-010-00074-00001	Cultivo:62000	PASTOS PERMANENTES DE 5 O MAS AÑOS-SIN VARIEDAD	Secano
	Recinto:23-093-010-00075-00001	Cultivo:62000	PASTOS PERMANENTES DE 5 O MAS AÑOS-SIN VARIEDAD	Secano
	Recinto:23-093-010-00076-00001	Cultivo:62000	PASTOS PERMANENTES DE 5 O MAS AÑOS-SIN VARIEDAD	Secano
	Recinto:23-093-010-00077-00001	Cultivo:62000	PASTOS PERMANENTES DE 5 O MAS AÑOS-SIN VARIEDAD	Secano
	Recinto:23-093-010-00089-00001	Cultivo:62000	PASTOS PERMANENTES DE 5 O MAS AÑOS-SIN VARIEDAD	Secano
86124	Recinto de forrajera para Cálculo de Carga Ganadera que No pertenece a Explotación.			
	Recinto:23-093-010-00004-00002	Cultivo:62000	PASTOS PERMANENTES DE 5 O MAS AÑOS-SIN VARIEDAD	Secano
	Recinto:23-093-010-00005-00001	Cultivo:62000	PASTOS PERMANENTES DE 5 O MAS AÑOS-SIN VARIEDAD	Secano
	Recinto:23-093-010-00007-00002	Cultivo:62000	PASTOS PERMANENTES DE 5 O MAS AÑOS-SIN VARIEDAD	Secano
	Recinto:23-093-010-00007-00004	Cultivo:62000	PASTOS PERMANENTES DE 5 O MAS AÑOS-SIN VARIEDAD	Secano
	Recinto:23-093-010-00008-00001	Cultivo:62000	PASTOS PERMANENTES DE 5 O MAS AÑOS-SIN VARIEDAD	Secano
	Recinto:23-093-010-00008-00002	Cultivo:62000	PASTOS PERMANENTES DE 5 O MAS AÑOS-SIN VARIEDAD	Secano
	Recinto:23-093-010-00021-00001	Cultivo:62000	PASTOS PERMANENTES DE 5 O MAS AÑOS-SIN VARIEDAD	Secano
	Recinto:23-093-010-00022-00001	Cultivo:62000	PASTOS PERMANENTES DE 5 O MAS AÑOS-SIN VARIEDAD	Secano
	Recinto:23-093-010-00023-00001	Cultivo:62000	PASTOS PERMANENTES DE 5 O MAS AÑOS-SIN VARIEDAD	Secano
	Recinto:23-093-010-00024-00001	Cultivo:62000	PASTOS PERMANENTES DE 5 O MAS AÑOS-SIN VARIEDAD	Secano
	Recinto:23-093-010-00025-00001	Cultivo:62000	PASTOS PERMANENTES DE 5 O MAS AÑOS-SIN VARIEDAD	Secano
	Recinto:23-093-010-00026-00001	Cultivo:62000	PASTOS PERMANENTES DE 5 O MAS AÑOS-SIN VARIEDAD	Secano
	Recinto:23-093-010-00027-00002	Cultivo:62000	PASTOS PERMANENTES DE 5 O MAS AÑOS-SIN VARIEDAD	Secano
	Recinto:23-093-010-00027-00003	Cultivo:62000	PASTOS PERMANENTES DE 5 O MAS AÑOS-SIN VARIEDAD	Secano
	Recinto:23-093-010-00028-00001	Cultivo:62000	PASTOS PERMANENTES DE 5 O MAS AÑOS-SIN VARIEDAD	Secano
	Recinto:23-093-010-00029-00001	Cultivo:62000	PASTOS PERMANENTES DE 5 O MAS AÑOS-SIN VARIEDAD	Secano
	Recinto:23-093-010-00030-00001	Cultivo:62000	PASTOS PERMANENTES DE 5 O MAS AÑOS-SIN VARIEDAD	Secano
	Recinto:23-093-010-00031-00001	Cultivo:62000	PASTOS PERMANENTES DE 5 O MAS AÑOS-SIN VARIEDAD	Secano
	Recinto:23-093-010-00032-00001	Cultivo:62000	PASTOS PERMANENTES DE 5 O MAS AÑOS-SIN VARIEDAD	Secano
	Recinto:23-093-010-00033-00001	Cultivo:62000	PASTOS PERMANENTES DE 5 O MAS AÑOS-SIN VARIEDAD	Secano
	Recinto:23-093-010-00034-00001	Cultivo:62000	PASTOS PERMANENTES DE 5 O MAS AÑOS-SIN VARIEDAD	Secano
	Recinto:23-093-010-00035-00001	Cultivo:62000	PASTOS PERMANENTES DE 5 O MAS AÑOS-SIN VARIEDAD	Secano
	Recinto:23-093-010-00040-00001	Cultivo:62000	PASTOS PERMANENTES DE 5 O MAS AÑOS-SIN VARIEDAD	Secano
	Recinto:23-093-010-00045-00001	Cultivo:62000	PASTOS PERMANENTES DE 5 O MAS AÑOS-SIN VARIEDAD	Secano
	Recinto:23-093-010-00051-00001	Cultivo:62000	PASTOS PERMANENTES DE 5 O MAS AÑOS-SIN VARIEDAD	Secano
	Recinto:23-093-010-00052-00001	Cultivo:62000	PASTOS PERMANENTES DE 5 O MAS AÑOS-SIN VARIEDAD	Secano
	Recinto:23-093-010-00062-00001	Cultivo:62000	PASTOS PERMANENTES DE 5 O MAS AÑOS-SIN VARIEDAD	Secano
	Recinto:23-093-010-00062-00003	Cultivo:62000	PASTOS PERMANENTES DE 5 O MAS AÑOS-SIN VARIEDAD	Secano
	Recinto:23-093-010-00063-00001	Cultivo:62000	PASTOS PERMANENTES DE 5 O MAS AÑOS-SIN VARIEDAD	Secano
	Recinto:23-093-010-00064-00001	Cultivo:62000	PASTOS PERMANENTES DE 5 O MAS AÑOS-SIN VARIEDAD	Secano
	Recinto:23-093-010-00065-00001	Cultivo:62000	PASTOS PERMANENTES DE 5 O MAS AÑOS-SIN VARIEDAD	Secano
	Recinto:23-093-010-00066-00001	Cultivo:62000	PASTOS PERMANENTES DE 5 O MAS AÑOS-SIN VARIEDAD	Secano
	Recinto:23-093-010-00067-00001	Cultivo:62000	PASTOS PERMANENTES DE 5 O MAS AÑOS-SIN VARIEDAD	Secano
	Recinto:23-093-010-00069-00001	Cultivo:62000	PASTOS PERMANENTES DE 5 O MAS AÑOS-SIN VARIEDAD	Secano
	Recinto:23-093-010-00070-00001	Cultivo:62000	PASTOS PERMANENTES DE 5 O MAS AÑOS-SIN VARIEDAD	Secano
	Recinto:23-093-010-00071-00001	Cultivo:62000	PASTOS PERMANENTES DE 5 O MAS AÑOS-SIN VARIEDAD	Secano
	Recinto:23-093-010-00074-00001	Cultivo:62000	PASTOS PERMANENTES DE 5 O MAS AÑOS-SIN VARIEDAD	Secano
	Recinto:23-093-010-00075-00001	Cultivo:62000	PASTOS PERMANENTES DE 5 O MAS AÑOS-SIN VARIEDAD	Secano
	Recinto:23-093-010-00076-00001	Cultivo:62000	PASTOS PERMANENTES DE 5 O MAS AÑOS-SIN VARIEDAD	Secano
	Recinto:23-093-010-00077-00001	Cultivo:62000	PASTOS PERMANENTES DE 5 O MAS AÑOS-SIN VARIEDAD	Secano
	Recinto:23-093-010-00089-00001	Cultivo:62000	PASTOS PERMANENTES DE 5 O MAS AÑOS-SIN VARIEDAD	Secano

(1) Con incidencias que retienen pago o deniegan el expediente.
 (2) Se calcula sobre superficie declarada admisible.
 (3) Aplicación del artículo 16 bis del RD 147/2023.
 (4) Expediente con algunos recintos de pastos permanentes ubicados en espacios protegidos donde la carga ganadera mínima será 0,1 UGM/ha.

Puede verificar la integridad de una copia de este documento mediante la lectura del código QR adjunto o mediante el acceso a la dirección <https://ws050.juntadeandalucia.es/verificarFirma> indicando el código de VERIFICACIÓN

FIRMADO POR	RAQUEL MARIA ESPIN CRESPO	17/10/2024
VERIFICACIÓN	Pk2jmJDVJQXVSF7B6ESWF6FEMYA9VL	PÁG. 3134/3958





APELLIDOS Y NOMBRE / RAZÓN SOCIAL

PALOMO RUANO DANIEL

NIF

****1643*

EXPEDIENTE

1080798

RESOLUCIÓN

DENEGACIÓN DE LA AYUDA

DATOS DE MANTENIMIENTO UNIDADES

GRUPO DE PAGO

ZONAS DE LIMITACIONES NATURALES

**Sup. Dec.
Admisible**

0,00

**Sup.
Resuelta**

0,00

Sobredecl.

0,00

% Sobredecl.

0,00

RESUMEN DE PAGOS

IMPORTE (Euros)

	RESUELTO	FEADER	MAPA	CAPADR
A pagar	0,00	0,00	0,00	0,00

APLICACIÓN DE REDUCCIONES Y PENALIZACIONES (%)

Crterios de subvencionabilidad (1)	Presentación tardía	Omisión declaración	Condicionalidad
100,00	0,00	0,00	0,00

IMPORTE (Euros)

Calculado(2)	Reducción	Penalización	Reducción Penalización (3)	Penalización adicional	Resuelto	FEADER	MAPA	CAPADR
0,00 €	0,00 €	0,00 €	0,00 €	0,00 €	0,00 €	0,00 €	0,00 €	0,00 €
Importe Unitario:	54,00 €	Nuevo Importe Unitario:	0,00 €					

RECINTOS PROPUESTOS

REF.	REFERENCIA SIGPAC	CULTIVO	S/R	USO SIGPAC	Sup. Dec. admisible	Sup. Campo	Sup. Determ.	Sup. Resuelta
170000005537363	23-086-018-00132-0001	OLIVAR	S		0,49		0,49	0,49
170000005537364	23-086-018-00133-0001	OLIVAR	S		0,58		0,58	0,58
170000005537365	23-086-018-00134-0001	OLIVAR	S		0,40		0,40	0,40

INCIDENCIAS

INCIDENCIA DESCRIPCIÓN

2454	Solicitante de intervención 6613 cuyo regimen de afiliacion a la SS no es ni el sistema especial agrario(cuenta ajena) ni autonomo con actividad agraria.
74018	Productor que no es agricultor a título principal, según los datos del ejercicio fiscal n-1 y seguridad socia.
74053	Importe inferior a 100 Euros

(1) Con incidencias que retienen pago o deniegan el expediente.

(2) Se calcula sobre superficie declarada admisible.

(3) Aplicación del artículo 16 bis del RD 147/2023.

(4) Expediente con algunos recintos de pastos permanentes ubicados en espacios protegidos donde la carga ganadera mínima será 0,1 UGM/ha.

Puede verificar la integridad de una copia de este documento mediante la lectura del código QR adjunto o mediante el acceso a la dirección <https://ws050.juntadeandalucia.es/verificarFirma> indicando el código de VERIFICACIÓN

FIRMADO POR

RAQUEL MARIA ESPIN CRESPO

17/10/2024

VERIFICACIÓN

Pk2jmJDVJQXVSF7B6ESWF6FEMYA9VL

PÁG. 3135/3958





APELLIDOS Y NOMBRE / RAZÓN SOCIAL

PAREJA ESTEPA FRANCISCO

NIF

***8211*

EXPEDIENTE

1139289

RESOLUCIÓN

DENEGACIÓN DE LA AYUDA

DATOS DE MANTENIMIENTO UNIDADES

GRUPO DE PAGO

ZONAS DE LIMITACIONES NATURALES

**Sup. Dec.
Admisible**

0,00

**Sup.
Resuelta**

0,00

Sobredecl.

0,00

% Sobredecl.

0,00

RESUMEN DE PAGOS

	IMPORTE (Euros)			
	RESUELTO	FEADER	MAPA	CAPADR
A pagar	0,00	0,00	0,00	0,00

APLICACIÓN DE REDUCCIONES Y PENALIZACIONES (%)

Crterios de subvencionabilidad (1)	Presentación tardía	Omisión declaración	Condicionalidad
100,00	0,00	0,00	0,00

IMPORTE (Euros)

Calculado(2)	Reducción	Penalización	Reducción Penalización (3)	Penalización adicional	Resuelto	FEADER	MAPA	CAPADR
0,00 €	0,00 €	0,00 €	0,00 €	0,00 €	0,00 €	0,00 €	0,00 €	0,00 €
Importe Unitario:	54,00 €	Nuevo Importe Unitario:	0,00 €					

RECINTOS PROPUESTOS

REF.	REFERENCIA SIGPAC	CULTIVO	S/R	USO SIGPAC	Sup. Dec. admisible	Sup. Campo	Sup. Determ.	Sup. Resuelta
170000006757272	23-003-039-00026-0001	OLIVAR	S		0,02		0,02	0,02
170000006757273	23-003-039-00027-0001	OLIVAR	S		0,39		0,39	0,39
170000006757274	23-003-039-00029-0002	OLIVAR	S		0,02		0,02	0,02
170000006757275	23-003-040-00002-0001	OLIVAR	S		0,02		0,02	0,02
170000006757276	23-003-040-00003-0001	OLIVAR	S		0,97		0,97	0,97
170000006757277	23-003-039-00040-0001	OLIVAR	S		0,04		0,04	0,04
170000006757278	23-003-039-00039-0002	OLIVAR	S		0,52		0,52	0,52
170000006757279	23-003-039-00067-0002	OLIVAR	S		0,01		0,01	0,01

INCIDENCIAS

INCIDENCIA DESCRIPCIÓN

2454	Solicitante de intervención 6613 cuyo regimen de afiliacion a la SS no es ni el sistema especial agrario(cuenta ajena) ni autonomo con actividad agraria.
74018	Productor que no es agricultor a título principal, según los datos del ejercicio fiscal n-1 y seguridad socia.
74053	Importe inferior a 100 Euros

(1) Con incidencias que retienen pago o deniegan el expediente.

(2) Se calcula sobre superficie declarada admisible.

(3) Aplicación del artículo 16 bis del RD 147/2023.

(4) Expediente con algunos recintos de pastos permanentes ubicados en espacios protegidos donde la carga ganadera mínima será 0,1 UGM/ha.

Puede verificar la integridad de una copia de este documento mediante la lectura del código QR adjunto o mediante el acceso a la dirección <https://ws050.juntadeandalucia.es/verificarFirma> indicando el código de VERIFICACIÓN

FIRMADO POR

RAQUEL MARIA ESPIN CRESPO

17/10/2024

VERIFICACIÓN

Pk2jmJDVJQXVSF7B6ESWF6FEMYA9VL

PÁG. 3136/3958





APELLIDOS Y NOMBRE / RAZÓN SOCIAL

PARRA HEREDIA LUIS

NIF
****4905*

EXPEDIENTE

1020471

RESOLUCIÓN

DENEGACIÓN DE LA AYUDA

DATOS DE MANTENIMIENTO UNIDADES

GRUPO DE PAGO

ZONAS DE LIMITACIONES NATURALES

Sup. Dec. Admisible	Sup. Resuelta	Sobredecl.	% Sobredecl.
0,00	0,00	0,00	0,00

RESUMEN DE PAGOS

	IMPORTE (Euros)			
	RESUELTO	FEADER	MAPA	CAPADR
A pagar	0,00	0,00	0,00	0,00

APLICACIÓN DE REDUCCIONES Y PENALIZACIONES (%)

Criterios de subvencionabilidad (1)	Presentación tardía	Omisión declaración	Condicionalidad
100,00	0,00	0,00	0,00

IMPORTE (Euros)

Calculado(2)	Reducción	Penalización	Reducción Penalización (3)	Penalización adicional	Resuelto	FEADER	MAPA	CAPADR
0,00 €	0,00 €	0,00 €	0,00 €	0,00 €	0,00 €	0,00 €	0,00 €	0,00 €
Importe Unitario:	54,00 €	Nuevo Importe Unitario:	0,00 €					

RECINTOS PROPUESTOS

REF.	REFERENCIA SIGPAC	CULTIVO	S/R	USO SIGPAC	Sup. Dec. admisible	Sup. Campo	Sup. Determ.	Sup. Resuelta
170000005927557	23-092-046-00258-0031	OLIVAR	R		3,35		3,35	3,35

INCIDENCIAS

INCIDENCIA DESCRIPCIÓN

74018	Productor que no es agricultor a título principal, según los datos del ejercicio fiscal n-1 y seguridad socia.
74053	Importe inferior a 100 Euros

(1) Con incidencias que retienen pago o deniegan el expediente.

(2) Se calcula sobre superficie declarada admisible.

(3) Aplicación del artículo 16 bis del RD 147/2023.

(4) Expediente con algunos recintos de pastos permanentes ubicados en espacios protegidos donde la carga ganadera mínima será 0,1 UGM/ha.

Puede verificar la integridad de una copia de este documento mediante la lectura del código QR adjunto o mediante el acceso a la dirección <https://ws050.juntadeandalucia.es/verificarFirma> indicando el código de VERIFICACIÓN

FIRMADO POR

RAQUEL MARIA ESPIN CRESPO

17/10/2024

VERIFICACIÓN

Pk2jmJDVJQXVSF7B6ESWF6FEMYA9VL

PÁG. 3137/3958





APELLIDOS Y NOMBRE / RAZÓN SOCIAL

PARRA MORENO JOSÉ ANTONIO

NIF

***0054*

EXPEDIENTE

1195183

RESOLUCIÓN

DENEGACIÓN DE LA AYUDA

DATOS DE MANTENIMIENTO UNIDADES

GRUPO DE PAGO

ZONAS DE LIMITACIONES NATURALES

**Sup. Dec.
Admisible**

0,00

**Sup.
Resuelta**

0,00

Sobredecl.

0,00

% Sobredecl.

0,00

RESUMEN DE PAGOS

IMPORTE (Euros)

	<u>RESUELTO</u>	<u>FEADER</u>	<u>MAPA</u>	<u>CAPADR</u>
A pagar	0,00	0,00	0,00	0,00

APLICACIÓN DE REDUCCIONES Y PENALIZACIONES (%)

<u>Criterios de subvencionabilidad (1)</u>	<u>Presentación tardía</u>	<u>Omisión declaración</u>	<u>Condicionidad</u>
100,00	0,00	0,00	0,00

IMPORTE (Euros)

<u>Calculado(2)</u>	<u>Reducción</u>	<u>Penalización</u>	<u>Reducción Penalización (3)</u>	<u>Penalización adicional</u>	<u>Resuelto</u>	<u>FEADER</u>	<u>MAPA</u>	<u>CAPADR</u>
0,00 €	0,00 €	0,00 €	0,00 €	0,00 €	0,00 €	0,00 €	0,00 €	0,00 €
<u>Importe Unitario:</u>	54,00 €	<u>Nuevo Importe Unitario:</u>	0,00 €					

(1) Con incidencias que retienen pago o deniegan el expediente.

(2) Se calcula sobre superficie declarada admisible.

(3) Aplicación del artículo 16 bis del RD 147/2023.

(4) Expediente con algunos recintos de pastos permanentes ubicados en espacios protegidos donde la carga ganadera mínima será 0,1 UGM/ha.

Puede verificar la integridad de una copia de este documento mediante la lectura del código QR adjunto o mediante el acceso a la dirección <https://ws050.juntadeandalucia.es/verificarFirma> indicando el código de VERIFICACIÓN

FIRMADO POR

RAQUEL MARIA ESPIN CRESPO

17/10/2024

VERIFICACIÓN

Pk2jmJDVJQXVSF7B6ESWF6FEMYA9VL

PÁG. 3138/3958





RECINTOS PROPUESTOS

REF.	REFERENCIA SIGPAC	CULTIVO	S/R	USO SIGPAC	Sup. Dec. admisible	Sup. Campo	Sup. Determ.	Sup. Resuelta
5114356	23-092-066-00077-0001	OLIVAR	S		0,87		0,87	0,87
5120368	23-092-066-00068-0001	OLIVAR	S		0,58		0,58	0,58
5120375	23-092-066-00098-0001	OLIVAR	S		1,07		1,07	1,07
5120427	23-092-066-00016-0001	OLIVAR	S		1,03		1,03	1,03
5256096	23-092-068-00131-0001	OLIVAR	S		0,41		0,41	0,41
170000005331487	23-092-066-00014-0001	OLIVAR	S		1,01		1,01	1,01
170000005331490	23-092-066-00077-0001	OLIVAR	S		0,94		0,94	0,94
170000006099926	23-092-012-00019-0001	OLIVAR	S		0,56		0,56	0,56
170000006099927	23-092-073-00153-0001	OLIVAR	S		0,30		0,30	0,30
170000006099928	23-092-072-00051-0001	OLIVAR	S		0,77		0,77	0,77
170000006099929	23-092-046-00196-0001	OLIVAR	R		4,41		4,41	4,41
170000006099930	23-092-082-00448-0001	OLIVAR	S		0,87		0,87	0,87
170000006099931	23-092-047-00130-0001	OLIVAR	S		0,47		0,47	0,47
170000006099932	23-092-047-00135-0001	OLIVAR	S		0,43		0,43	0,43
170000006099934	23-092-068-00268-0002	OLIVAR	S		0,73		0,73	0,73
170000006099937	23-092-066-00143-0001	OLIVAR	S		0,62		0,62	0,62
170000006099938	23-092-071-00080-0001	OLIVAR	S		0,70		0,70	0,70
170000006099939	23-092-071-00007-0001	OLIVAR	S		0,45		0,45	0,45
170000006099940	23-092-069-00160-0001	OLIVAR	S		0,63		0,63	0,63
170000006099941	23-092-069-00163-0002	OLIVAR	S		1,20		1,20	1,20
170000006099942	23-092-069-00161-0001	OLIVAR	S		0,58		0,58	0,58
170000006099943	23-092-069-00073-0001	OLIVAR	S		0,26		0,26	0,26
170000006099944	23-092-069-00397-0001	OLIVAR	S		0,19		0,19	0,19
170000006099945	23-092-071-00236-0002	OLIVAR	S		0,46		0,46	0,46
170000006099946	23-092-081-00433-0001	OLIVAR	S		0,61		0,61	0,61
170000006099947	23-092-069-00354-0001	OLIVAR	S		0,64		0,64	0,64
170000006099949	23-092-069-00377-0002	OLIVAR	S		1,45		1,45	1,45
170000006099950	23-092-051-00326-0001	OLIVAR	S		0,32		0,32	0,32
170000006099951	23-092-066-00136-0002	OLIVAR	S		0,53		0,53	0,53
170000006099952	23-092-095-00258-0002	OLIVAR	S		0,62		0,62	0,62
170000006099954	23-092-066-00137-0002	OLIVAR	S		0,89		0,89	0,89
170000006099955	23-092-066-00063-0001	OLIVAR	S		0,72		0,72	0,72
170000006099956	23-092-066-00076-0001	OLIVAR	S		0,57		0,57	0,57

INCIDENCIAS

INCIDENCIA DESCRIPCIÓN

- 2454 Solicitante de intervención 6613 cuyo regimen de afiliacion a la SS no es ni el sistema especial agrario(cuenta ajena) ni autonomo con actividad agraria.
- 74018 Productor que no es agricultor a título principal, según los datos del ejercicio fiscal n-1 y seguridad socia.
- 74053 Importe inferior a 100 Euros

(1) Con incidencias que retienen pago o deniegan el expediente.
 (2) Se calcula sobre superficie declarada admisible.
 (3) Aplicación del artículo 16 bis del RD 147/2023.
 (4) Expediente con algunos recintos de pastos permanentes ubicados en espacios protegidos donde la carga ganadera mínima será 0,1 UGM/ha.

Puede verificar la integridad de una copia de este documento mediante la lectura del código QR adjunto o mediante el acceso a la dirección https://ws050.juntadeandalucia.es/verificarFirma indicando el código de VERIFICACIÓN			
FIRMADO POR	RAQUEL MARIA ESPIN CRESPO	17/10/2024	
VERIFICACIÓN	Pk2jmJDVJQXVSF7B6ESWF6FEMYA9VL	PÁG. 3139/3958	



APELLIDOS Y NOMBRE / RAZÓN SOCIAL

PARRADO CASTILLO EDUARDO

NIF

****2864*

EXPEDIENTE

1108087

RESOLUCIÓN

DENEGACIÓN DE LA AYUDA

DATOS DE MANTENIMIENTO UNIDADES

GRUPO DE PAGO

ZONAS DE LIMITACIONES NATURALES

**Sup. Dec.
Admisible**

0,00

**Sup.
Resuelta**

0,00

Sobredecl.

0,00

% Sobredecl.

0,00

RESUMEN DE PAGOS

IMPORTE (Euros)

	RESUELTO	FEADER	MAPA	CAPADR
A pagar	0,00	0,00	0,00	0,00

APLICACIÓN DE REDUCCIONES Y PENALIZACIONES (%)

Criterios de subvencionabilidad (1)	Presentación tardía	Omisión declaración	Condicionalidad
100,00	0,00	0,00	0,00

IMPORTE (Euros)

Calculado(2)	Reducción	Penalización	Reducción Penalización (3)	Penalización adicional	Resuelto	FEADER	MAPA	CAPADR
0,00 €	0,00 €	0,00 €	0,00 €	0,00 €	0,00 €	0,00 €	0,00 €	0,00 €
Importe Unitario:	54,00 €	Nuevo Importe Unitario:	0,00 €					

RECINTOS PROPUESTOS

REF.	REFERENCIA SIGPAC	CULTIVO	S/R	USO SIGPAC	Sup. Dec. admisible	Sup. Campo	Sup. Determ.	Sup. Resuelta
170000005693009	23-003-037-00074-0001	OLIVAR	S		1,47		1,47	1,47

INCIDENCIAS

INCIDENCIA DESCRIPCIÓN

2454	Solicitante de intervención 6613 cuyo regimen de afiliación a la SS no es ni el sistema especial agrario(cuenta ajena) ni autonomo con actividad agraria.
74018	Productor que no es agricultor a título principal, según los datos del ejercicio fiscal n-1 y seguridad socia.
74053	Importe inferior a 100 Euros

(1) Con incidencias que retienen pago o deniegan el expediente.

(2) Se calcula sobre superficie declarada admisible.

(3) Aplicación del artículo 16 bis del RD 147/2023.

(4) Expediente con algunos recintos de pastos permanentes ubicados en espacios protegidos donde la carga ganadera mínima será 0,1 UGM/ha.

Puede verificar la integridad de una copia de este documento mediante la lectura del código QR adjunto o mediante el acceso a la dirección <https://ws050.juntadeandalucia.es/verificarFirma> indicando el código de VERIFICACIÓN

FIRMADO POR

RAQUEL MARIA ESPIN CRESPO

17/10/2024

VERIFICACIÓN

Pk2jmJDVJQXVSF7B6ESWF6FEMYA9VL

PÁG. 3140/3958





APELLIDOS Y NOMBRE / RAZÓN SOCIAL

PARRADO CASTILLO FRANCISCO MANUEL

NIF

***0171*

EXPEDIENTE

1213817

RESOLUCIÓN

DENEGACIÓN DE LA AYUDA

DATOS DE MANTENIMIENTO UNIDADES

GRUPO DE PAGO

ZONAS DE LIMITACIONES NATURALES

Sup. Dec. Admisible

0,00

Sup. Resuelta

0,00

Sobredecl.

0,00

% Sobredecl.

0,00

RESUMEN DE PAGOS

IMPORTE (Euros)

	RESUELTO	FEADER	MAPA	CAPADR
A pagar	0,00	0,00	0,00	0,00

APLICACIÓN DE REDUCCIONES Y PENALIZACIONES (%)

Criterios de subvencionabilidad (1)	Presentación tardía	Omisión declaración	Condicionabilidad
100,00	0,00	0,00	0,00

IMPORTE (Euros)

Calculado(2)	Reducción	Penalización	Reducción Penalización (3)	Penalización adicional	Resuelto	FEADER	MAPA	CAPADR
0,00 €	0,00 €	0,00 €	0,00 €	0,00 €	0,00 €	0,00 €	0,00 €	0,00 €
Importe Unitario:	54,00 €	Nuevo Importe Unitario:	0,00 €					

RECINTOS PROPUESTOS

REF.	REFERENCIA SIGPAC	CULTIVO	S/R	USO SIGPAC	Sup. Dec. admisible	Sup. Campo	Sup. Determ.	Sup. Resuelta
170000005839240	23-003-035-00525-0001	OLIVAR	S		0,03		0,03	0,03
170000005839241	23-003-035-00530-0001	OLIVAR	S		0,93		0,93	0,93
170000005839242	23-003-035-00531-0001	OLIVAR	S		0,01		0,01	0,01

INCIDENCIAS

INCIDENCIA DESCRIPCIÓN

2454	Solicitante de intervención 6613 cuyo regimen de afiliacion a la SS no es ni el sistema especial agrario(cuenta ajena) ni autonomo con actividad agraria.
74018	Productor que no es agricultor a título principal, según los datos del ejercicio fiscal n-1 y seguridad socia.
74053	Importe inferior a 100 Euros

(1) Con incidencias que retienen pago o deniegan el expediente.

(2) Se calcula sobre superficie declarada admisible.

(3) Aplicación del artículo 16 bis del RD 147/2023.

(4) Expediente con algunos recintos de pastos permanentes ubicados en espacios protegidos donde la carga ganadera mínima será 0,1 UGM/ha.

Puede verificar la integridad de una copia de este documento mediante la lectura del código QR adjunto o mediante el acceso a la dirección <https://ws050.juntadeandalucia.es/verificarFirma> indicando el código de VERIFICACIÓN

FIRMADO POR	RAQUEL MARIA ESPIN CRESPO	17/10/2024
VERIFICACIÓN	Pk2jmJDVJQXVSF7B6ESWF6FEMYA9VL	PÁG. 3141/3958





APELLIDOS Y NOMBRE / RAZÓN SOCIAL

PARRADO CERVERA JOSE ANTONIO

NIF

****4548*

EXPEDIENTE

1133553

RESOLUCIÓN

DENEGACIÓN DE LA AYUDA

DATOS DE MANTENIMIENTO UNIDADES

GRUPO DE PAGO

ZONAS DE LIMITACIONES NATURALES

**Sup. Dec.
Admisible**

0,00

**Sup.
Resuelta**

0,00

Sobredecl.

0,00

% Sobredecl.

0,00

RESUMEN DE PAGOS

IMPORTE (Euros)

	RESUELTO	FEADER	MAPA	CAPADR
A pagar	0,00	0,00	0,00	0,00

APLICACIÓN DE REDUCCIONES Y PENALIZACIONES (%)

Crterios de subvencionabilidad (1)	Presentación tardía	Omisión declaración	Condicionalidad
100,00	0,00	0,00	0,00

IMPORTE (Euros)

Calculado(2)	Reducción	Penalización	Reducción Penalización (3)	Penalización adicional	Resuelto	FEADER	MAPA	CAPADR
0,00 €	0,00 €	0,00 €	0,00 €	0,00 €	0,00 €	0,00 €	0,00 €	0,00 €
Importe Unitario:	54,00 €	Nuevo Importe Unitario:	0,00 €					

RECINTOS PROPUESTOS

REF.	REFERENCIA SIGPAC	CULTIVO	S/R	USO SIGPAC	Sup. Dec. admisible	Sup. Campo	Sup. Determ.	Sup. Resuelta
170000005234737	23-003-036-00043-0003	OLIVAR	R		0,01		0,01	0,01
170000005234738	23-003-036-00049-0001	OLIVAR	S		0,08		0,08	0,08
170000005234739	23-003-037-00093-0001	OLIVAR	S		0,05		0,05	0,05
170000005234740	23-003-037-00095-0001	OLIVAR	S		0,12		0,12	0,12
170000005234741	23-003-036-00048-0004	OLIVAR	S		0,20		0,20	0,20
170000005234742	23-003-037-00218-0001	OLIVAR	S		0,62		0,62	0,62
170000005234743	23-003-036-00049-0002	OLIVAR	S		0,83		0,83	0,83

INCIDENCIAS

INCIDENCIA DESCRIPCIÓN

- 74018 Productor que no es agricultor a título principal, según los datos del ejercicio fiscal n-1 y seguridad socia.
- 74053 Importe inferior a 100 Euros

(1) Con incidencias que retienen pago o deniegan el expediente.

(2) Se calcula sobre superficie declarada admisible.

(3) Aplicación del artículo 16 bis del RD 147/2023.

(4) Expediente con algunos recintos de pastos permanentes ubicados en espacios protegidos donde la carga ganadera mínima será 0,1 UGM/ha.

Puede verificar la integridad de una copia de este documento mediante la lectura del código QR adjunto o mediante el acceso a la dirección <https://ws050.juntadeandalucia.es/verificarFirma> indicando el código de VERIFICACIÓN

FIRMADO POR

RAQUEL MARIA ESPIN CRESPO

17/10/2024

VERIFICACIÓN

Pk2jmJDVJQXVSF7B6ESWF6FEMYA9VL

PÁG. 3142/3958



**APELLIDOS Y NOMBRE / RAZÓN SOCIAL**

PARRADO JURADO GUILLERMO

NIF

****3660*

EXPEDIENTE

1249201

RESOLUCIÓN

DENEGACIÓN DE LA AYUDA

DATOS DE MANTENIMIENTO UNIDADES**GRUPO DE PAGO**

ZONAS DE LIMITACIONES NATURALES

**Sup. Dec.
Admisible**

0,00

**Sup.
Resuelta**

0,00

Sobredecl.

0,00

% Sobredecl.

0,00

RESUMEN DE PAGOS**IMPORTE (Euros)**

	RESUELTO	FEADER	MAPA	CAPADR
A pagar	0,00	0,00	0,00	0,00

APLICACIÓN DE REDUCCIONES Y PENALIZACIONES (%)

Crterios de subvencionabilidad (1)	Presentación tardía	Omisión declaración	Condicionalidad
100,00	0,00	0,00	0,00

IMPORTE (Euros)

Calculado(2)	Reducción	Penalización	Reducción adicional (3)	Penalización adicional	Resuelto	FEADER	MAPA	CAPADR
0,00 €	0,00 €	0,00 €	0,00 €	0,00 €	0,00 €	0,00 €	0,00 €	0,00 €
Importe Unitario:	54,00 €	Nuevo Importe Unitario:	0,00 €					

RECINTOS PROPUESTOS

REF.	REFERENCIA SIGPAC	CULTIVO	S/R	USO SIGPAC	Sup. Dec. admisible	Sup. Campo	Sup. Determ.	Sup. Resuelta
170000005497663	23-003-035-00121-0001	OLIVAR	S		0,54		0,54	0,54
170000005497664	23-003-035-00123-0001	OLIVAR	S		0,03		0,03	0,03
170000005497665	23-003-035-00122-0003	OLIVAR	S		0,01		0,01	0,01
170000005503906	23-003-035-00491-0001	OLIVAR	S		0,05		0,05	0,05
170000005503907	23-003-035-00527-0002	OLIVAR	S		0,01		0,01	0,01
170000005503908	23-003-035-00532-0002	OLIVAR	S		1,88		1,88	1,88

INCIDENCIAS**INCIDENCIA DESCRIPCIÓN**

2454 Solicitante de intervención 6613 cuyo regimen de afiliacion a la SS no es ni el sistema especial agrario(cuenta ajena) ni autonomo con actividad agraria.

74018 Productor que no es agricultor a título principal, según los datos del ejercicio fiscal n-1 y seguridad socia.

74053 Importe inferior a 100 Euros

86021 Verifica que determinados recintos declarados por el expte para la operación, no se corresponde con la ZONA DESFAVORECIDA. Y no ha sido solicitada la operación análoga o correspondiente.
 Recinto:14-055-002-00303-00001 Cultivo:101010 OLIVAR-PICUAL Secano Operación correcta del recinto:6613.1
 Recinto:14-055-002-00304-00001 Cultivo:101010 OLIVAR-PICUAL Secano Operación correcta del recinto:6613.1
 Recinto:14-055-002-00305-00001 Cultivo:101010 OLIVAR-PICUAL Secano Operación correcta del recinto:6613.1

(1) Con incidencias que retienen pago o deniegan el expediente.

(2) Se calcula sobre superficie declarada admisible.

(3) Aplicación del artículo 16 bis del RD 147/2023.

(4) Expediente con algunos recintos de pastos permanentes ubicados en espacios protegidos donde la carga ganadera mínima será 0,1 UGM/ha.

Puede verificar la integridad de una copia de este documento mediante la lectura del código QR adjunto o mediante el acceso a la dirección <https://ws050.juntadeandalucia.es/verificarFirma> indicando el código de VERIFICACIÓN

FIRMADO POR

RAQUEL MARIA ESPIN CRESPO

17/10/2024

VERIFICACIÓN

Pk2jmJDVJQXVSF7B6ESWF6FEMYA9VL

PÁG. 3143/3958





APELLIDOS Y NOMBRE / RAZÓN SOCIAL

PARRAS CARAZO DAMIAN

NIF

***0964*

EXPEDIENTE

1142403

RESOLUCIÓN

DENEGACIÓN DE LA AYUDA

DATOS DE MANTENIMIENTO UNIDADES

GRUPO DE PAGO

ZONAS DE LIMITACIONES NATURALES

**Sup. Dec.
Admisible**

0,00

**Sup.
Resuelta**

0,00

Sobredecl.

0,00

% Sobredecl.

0,00

RESUMEN DE PAGOS

	IMPORTE (Euros)			
	RESUELTO	FEADER	MAPA	CAPADR
A pagar	0,00	0,00	0,00	0,00

APLICACIÓN DE REDUCCIONES Y PENALIZACIONES (%)

Crterios de subvencionabilidad (1)	Presentación tardía	Omisión declaración	Condicionalidad
100,00	0,00	0,00	0,00

IMPORTE (Euros)

Calculado(2)	Reducción	Penalización	Reducción Penalización (3)	Penalización adicional	Resuelto	FEADER	MAPA	CAPADR
0,00 €	0,00 €	0,00 €	0,00 €	0,00 €	0,00 €	0,00 €	0,00 €	0,00 €
Importe Unitario:	54,00 €	Nuevo Importe Unitario:	0,00 €					

RECINTOS PROPUESTOS

REF.	REFERENCIA SIGPAC	CULTIVO	S/R	USO SIGPAC	Sup. Dec. admisible	Sup. Campo	Sup. Determ.	Sup. Resuelta
-1238479	23-069-033-10004-0001	OLIVAR	S		0,03		0,03	0,03
-1238478	23-069-033-10003-0003	OLIVAR	S		0,01		0,01	0,01
-1238477	23-069-033-00003-0001	OLIVAR	S		0,01		0,01	0,01
-1238476	23-069-012-10131-0012	OLIVAR	S		0,16		0,16	0,16
-735127	23-069-005-00229-0001	OLIVAR	S		0,01		0,01	0,01
1700000006528834	23-069-005-00227-0001	OLIVAR	S		0,01		0,01	0,01
1700000006528835	23-069-005-00229-0001	OLIVAR	S		0,01		0,01	0,01
1700000006528836	23-069-005-00229-0001	OLIVAR	S		0,08		0,08	0,08
1700000006528837	23-069-005-00230-0001	OLIVAR	S		0,07		0,07	0,07
1700000006528838	23-069-005-00231-0003	OLIVAR	S		10,95		10,95	10,95
1700000006528839	23-069-005-09001-0002	OLIVAR	S		0,07		0,07	0,07
1700000006528840	23-069-012-00028-0006	OLIVAR	S		39,96		39,96	39,92
1700000006528842	23-069-012-00046-0002	OLIVAR	S		0,02		0,02	0,02
1700000006528843	23-069-012-00131-0005	OLIVAR	S		6,21		6,21	6,21
1700000006528844	23-069-012-00133-0001	OLIVAR	S		0,22		0,22	0,22
1700000006528845	23-069-012-09001-0003	OLIVAR	S		0,14		0,14	0,14
1700000006528847	23-069-033-00005-0001	OLIVAR	S		1,51		1,51	1,51
1700000006528848	23-069-033-00012-0001	OLIVAR	S		0,03		0,03	0,03
1700000006528849	23-069-033-00015-0001	OLIVAR	S		0,03		0,03	0,03
1700000006528852	23-069-033-00004-0002	OLIVAR	S		0,37		0,37	0,37

(1) Con incidencias que retienen pago o deniegan el expediente.

(2) Se calcula sobre superficie declarada admisible.

(3) Aplicación del artículo 16 bis del RD 147/2023.

(4) Expediente con algunos recintos de pastos permanentes ubicados en espacios protegidos donde la carga ganadera mínima será 0,1 UGM/ha.

Puede verificar la integridad de una copia de este documento mediante la lectura del código QR adjunto o mediante el acceso a la dirección <https://ws050.juntadeandalucia.es/verificarFirma> indicando el código de VERIFICACIÓN

FIRMADO POR

RAQUEL MARIA ESPIN CRESPO

17/10/2024

VERIFICACIÓN

Pk2jmJDVJQXVSF7B6ESWF6FEMYA9VL

PÁG. 3144/3958





INCIDENCIAS

INCIDENCIA DESCRIPCIÓN

2454	Solicitante de intervención 6613 cuyo regimen de afiliacion a la SS no es ni el sistema especial agrario(cuenta ajena) ni autonomo con actividad agraria.
4272	Verifica que las líneas de declaración de las Solicitudes Únicas no tienen solapes con la capa de Retroactividad Gráfica (ambas de la misma campaña) a nivel de expediente/línea de declaración gráfica de la solicitud. Recinto:23-069-012-00028-00006 Cultivo: - Agregado de la referencia del recinto.:0 Zona de la referencia del recinto.:0 Superficie solapada.:0,04 Id. Incid.:98041036
74018	Productor que no es agricultor a título principal, según los datos del ejercicio fiscal n-1 y seguridad socia.
74053	Importe inferior a 100 Euros

(1) Con incidencias que retienen pago o deniegan el expediente.

(2) Se calcula sobre superficie declarada admisible.

(3) Aplicación del artículo 16 bis del RD 147/2023.

(4) Expediente con algunos recintos de pastos permanentes ubicados en espacios protegidos donde la carga ganadera mínima será 0,1 UGM/ha.

Puede verificar la integridad de una copia de este documento mediante la lectura del código QR adjunto o mediante el acceso a la dirección <https://ws050.juntadeandalucia.es/verificarFirma> indicando el código de VERIFICACIÓN

FIRMADO POR	RAQUEL MARIA ESPIN CRESPO	17/10/2024	
VERIFICACIÓN	Pk2jmJDVJQXVSF7B6ESWF6FEMYA9VL	PÁG. 3145/3958	



APELLIDOS Y NOMBRE / RAZÓN SOCIAL

PARRAS PANCORBO MARIA ANTONIA

NIF

***5422*

EXPEDIENTE

1047179

RESOLUCIÓN

DENEGACIÓN DE LA AYUDA

DATOS DE MANTENIMIENTO UNIDADES

GRUPO DE PAGO

ZONAS DE LIMITACIONES NATURALES

**Sup. Dec.
Admisible**

0,00

**Sup.
Resuelta**

0,00

Sobredecl.

0,00

% Sobredecl.

0,00

RESUMEN DE PAGOS

IMPORTE (Euros)

	RESUELTO	FEADER	MAPA	CAPADR
A pagar	0,00	0,00	0,00	0,00

APLICACIÓN DE REDUCCIONES Y PENALIZACIONES (%)

Criterios de subvencionabilidad (1)	Presentación tardía	Omisión declaración	Condicionalidad
100,00	0,00	0,00	0,00

IMPORTE (Euros)

Calculado(2)	Reducción	Penalización	Reducción Penalización (3)	Penalización adicional	Resuelto	FEADER	MAPA	CAPADR
0,00 €	0,00 €	0,00 €	0,00 €	0,00 €	0,00 €	0,00 €	0,00 €	0,00 €
Importe Unitario:	54,00 €	Nuevo Importe Unitario:	0,00 €					

RECINTOS PROPUESTOS

REF.	REFERENCIA SIGPAC	CULTIVO	S/R	USO SIGPAC	Sup. Dec. admisible	Sup. Campo	Sup. Determ.	Sup. Resuelta
170000005258030	23-086-023-00311-0001	OLIVAR	S		0,01		0,01	0,01

INCIDENCIAS

INCIDENCIA DESCRIPCIÓN

2454	Solicitante de intervención 6613 cuyo regimen de afiliación a la SS no es ni el sistema especial agrario(cuenta ajena) ni autonomo con actividad agraria.
74018	Productor que no es agricultor a título principal, según los datos del ejercicio fiscal n-1 y seguridad socia.
74053	Importe inferior a 100 Euros

(1) Con incidencias que retienen pago o deniegan el expediente.

(2) Se calcula sobre superficie declarada admisible.

(3) Aplicación del artículo 16 bis del RD 147/2023.

(4) Expediente con algunos recintos de pastos permanentes ubicados en espacios protegidos donde la carga ganadera mínima será 0,1 UGM/ha.

Puede verificar la integridad de una copia de este documento mediante la lectura del código QR adjunto o mediante el acceso a la dirección <https://ws050.juntadeandalucia.es/verificarFirma> indicando el código de VERIFICACIÓN

FIRMADO POR

RAQUEL MARIA ESPIN CRESPO

17/10/2024

VERIFICACIÓN

Pk2jmJDVJQXVSF7B6ESWF6FEMYA9VL

PÁG. 3146/3958





APELLIDOS Y NOMBRE / RAZÓN SOCIAL

PASADAS LOPEZ MARIA EUGENIA

NIF

****9260*

EXPEDIENTE

1104584

RESOLUCIÓN

DENEGACIÓN DE LA AYUDA

DATOS DE MANTENIMIENTO UNIDADES

GRUPO DE PAGO

ZONAS DE LIMITACIONES NATURALES

**Sup. Dec.
Admisible**

0,00

**Sup.
Resuelta**

0,00

Sobredecl.

0,00

% Sobredecl.

0,00

RESUMEN DE PAGOS

IMPORTE (Euros)

	RESUELTO	FEADER	MAPA	CAPADR
A pagar	0,00	0,00	0,00	0,00

APLICACIÓN DE REDUCCIONES Y PENALIZACIONES (%)

Crterios de subvencionabilidad (1)	Presentación tardía	Omisión declaración	Condicionalidad
100,00	0,00	0,00	0,00

IMPORTE (Euros)

Calculado(2)	Reducción	Penalización	Reducción Penalización (3)	Penalización adicional	Resuelto	FEADER	MAPA	CAPADR
0,00 €	0,00 €	0,00 €	0,00 €	0,00 €	0,00 €	0,00 €	0,00 €	0,00 €
Importe Unitario:	54,00 €	Nuevo Importe Unitario:	0,00 €					

RECINTOS PROPUESTOS

REF.	REFERENCIA SIGPAC	CULTIVO	S/R	USO SIGPAC	Sup. Dec. admisible	Sup. Campo	Sup. Determ.	Sup. Resuelta
-1347701	23-003-040-00135-0001	OLIVAR	S		0,05		0,05	0,05
-998088	23-003-039-00103-0013	OLIVAR	S		0,84		0,84	0,84
6950807	23-003-035-00524-0001	OLIVAR	S		1,37		1,37	1,37
170000006460910	23-003-040-00136-0001	OLIVAR	S		0,20		0,20	0,20
170000006460911	23-003-040-00137-0002	OLIVAR	S		0,23		0,23	0,23

INCIDENCIAS

INCIDENCIA DESCRIPCIÓN

74018	Productor que no es agricultor a título principal, según los datos del ejercicio fiscal n-1 y seguridad socia.
74053	Importe inferior a 100 Euros

(1) Con incidencias que retienen pago o deniegan el expediente.

(2) Se calcula sobre superficie declarada admisible.

(3) Aplicación del artículo 16 bis del RD 147/2023.

(4) Expediente con algunos recintos de pastos permanentes ubicados en espacios protegidos donde la carga ganadera mínima será 0,1 UGM/ha.

Puede verificar la integridad de una copia de este documento mediante la lectura del código QR adjunto o mediante el acceso a la dirección <https://ws050.juntadeandalucia.es/verificarFirma> indicando el código de VERIFICACIÓN

FIRMADO POR

RAQUEL MARIA ESPIN CRESPO

17/10/2024

VERIFICACIÓN

Pk2jmJDVJQXVSF7B6ESWF6FEMYA9VL

PÁG. 3147/3958





APELLIDOS Y NOMBRE / RAZÓN SOCIAL

PASADAS MARTOS ANTONIA

NIF

****3416*

EXPEDIENTE

1069013

RESOLUCIÓN

DENEGACIÓN DE LA AYUDA

DATOS DE MANTENIMIENTO UNIDADES

GRUPO DE PAGO

ZONAS DE LIMITACIONES NATURALES

**Sup. Dec.
Admisible**

0,00

**Sup.
Resuelta**

0,00

Sobredecl.

0,00

% Sobredecl.

0,00

RESUMEN DE PAGOS

IMPORTE (Euros)

	RESUELTO	FEADER	MAPA	CAPADR
A pagar	0,00	0,00	0,00	0,00

APLICACIÓN DE REDUCCIONES Y PENALIZACIONES (%)

Crterios de subvencionabilidad (1)	Presentación tardía	Omisión declaración	Condicionalidad
100,00	0,00	0,00	0,00

IMPORTE (Euros)

Calculado(2)	Reducción	Penalización	Reducción Penalización (3)	Penalización adicional	Resuelto	FEADER	MAPA	CAPADR
0,00 €	0,00 €	0,00 €	0,00 €	0,00 €	0,00 €	0,00 €	0,00 €	0,00 €
Importe Unitario:	54,00 €	Nuevo Importe Unitario:	0,00 €					

RECINTOS PROPUESTOS

REF.	REFERENCIA SIGPAC	CULTIVO	S/R	USO SIGPAC	Sup. Dec. admisible	Sup. Campo	Sup. Determ.	Sup. Resuelta
170000006222829	23-003-039-00269-0003	OLIVAR	S		0,04		0,04	0,04
170000006222830	23-003-039-00270-0002	OLIVAR	S		0,32		0,32	0,32
170000006222831	23-003-039-00402-0001	OLIVAR	S		0,16		0,16	0,16
170000006222832	23-003-039-00403-0002	OLIVAR	S		0,84		0,84	0,84

INCIDENCIAS

INCIDENCIA DESCRIPCIÓN

74018	Productor que no es agricultor a título principal, según los datos del ejercicio fiscal n-1 y seguridad socia.
74053	Importe inferior a 100 Euros

(1) Con incidencias que retienen pago o deniegan el expediente.

(2) Se calcula sobre superficie declarada admisible.

(3) Aplicación del artículo 16 bis del RD 147/2023.

(4) Expediente con algunos recintos de pastos permanentes ubicados en espacios protegidos donde la carga ganadera mínima será 0,1 UGM/ha.

Puede verificar la integridad de una copia de este documento mediante la lectura del código QR adjunto o mediante el acceso a la dirección <https://ws050.juntadeandalucia.es/verificarFirma> indicando el código de VERIFICACIÓN

FIRMADO POR

RAQUEL MARIA ESPIN CRESPO

17/10/2024

VERIFICACIÓN

Pk2jmJDVJQXVSF7B6ESWF6FEMYA9VL

PÁG. 3148/3958





APELLIDOS Y NOMBRE / RAZÓN SOCIAL

PASADAS MOYA JOSE

NIF
****1061*

EXPEDIENTE
1138183

RESOLUCIÓN
DENEGACIÓN DE LA AYUDA

DATOS DE MANTENIMIENTO UNIDADES

GRUPO DE PAGO

ZONAS DE LIMITACIONES NATURALES

Sup. Dec. Admisible	Sup. Resuelta	Sobredecl.	% Sobredecl.
0,00	0,00	0,00	0,00

RESUMEN DE PAGOS

	IMPORTE (Euros)			
	RESUELTO	FEADER	MAPA	CAPADR
A pagar	0,00	0,00	0,00	0,00

APLICACIÓN DE REDUCCIONES Y PENALIZACIONES (%)

Criterios de subvencionabilidad (1)	Presentación tardía	Omisión declaración	Condicionality
100,00	0,00	0,00	0,00

IMPORTE (Euros)

Calculado(2)	Reducción	Penalización	Reducción Penalización (3)	Penalización adicional	Resuelto	FEADER	MAPA	CAPADR
0,00 €	0,00 €	0,00 €	0,00 €	0,00 €	0,00 €	0,00 €	0,00 €	0,00 €
Importe Unitario: 54,00 €		Nuevo Importe Unitario: 0,00 €						

RECINTOS PROPUESTOS

REF.	REFERENCIA SIGPAC	CULTIVO	S/R	USO SIGPAC	Sup. Dec. admisible	Sup. Campo	Sup. Determ.	Sup. Resuelta
-1512838	23-041-003-00169-0002	OLIVAR	S		0,28		0,28	0,28
-1512837	23-041-003-00154-0002	OLIVAR	S		1,08		1,08	1,08
4767279	23-041-006-00308-0001	OLIVAR	S		0,12		0,12	0,12
5482679	23-041-002-00052-0001	OLIVAR	S		0,77		0,77	0,77
170000006642239	23-041-006-00042-0003	OLIVAR	S		0,05		0,05	0,05
170000006642247	23-041-004-00126-0001	OLIVAR	S		1,62		1,62	1,62
170000006642256	23-041-003-00169-0002	OLIVAR	S		1,42		1,42	1,42
170000006642259	23-041-003-00251-0001	OLIVAR	S		1,85		1,85	1,85

INCIDENCIAS

INCIDENCIA DESCRIPCIÓN

2454	Solicitante de intervención 6613 cuyo regimen de afiliacion a la SS no es ni el sistema especial agrario(cuenta ajena) ni autonomo con actividad agraria.
74018	Productor que no es agricultor a título principal, según los datos del ejercicio fiscal n-1 y seguridad socia.
74053	Importe inferior a 100 Euros

(1) Con incidencias que retienen pago o deniegan el expediente.

(2) Se calcula sobre superficie declarada admisible.

(3) Aplicación del artículo 16 bis del RD 147/2023.

(4) Expediente con algunos recintos de pastos permanentes ubicados en espacios protegidos donde la carga ganadera mínima será 0,1 UGM/ha.

Puede verificar la integridad de una copia de este documento mediante la lectura del código QR adjunto o mediante el acceso a la dirección <https://ws050.juntadeandalucia.es/verificarFirma> indicando el código de VERIFICACIÓN

FIRMADO POR	RAQUEL MARIA ESPIN CRESPO	17/10/2024
VERIFICACIÓN	Pk2jmJDVJQXVSF7B6ESWF6FEMYA9VL	PÁG. 3149/3958





APELLIDOS Y NOMBRE / RAZÓN SOCIAL

PATIÑO FUENTES JOSE EDUARDO

NIF

****5102*

EXPEDIENTE

1227227

RESOLUCIÓN

DENEGACIÓN DE LA AYUDA

DATOS DE MANTENIMIENTO UNIDADES

GRUPO DE PAGO

ZONAS DE LIMITACIONES NATURALES

Sup. Dec. Admisible

0,00

Sup. Resuelta

0,00

Sobredecl.

0,00

% Sobredecl.

0,00

RESUMEN DE PAGOS

	IMPORTE (Euros)			
	RESUELTO	FEADER	MAPA	CAPADR
A pagar	0,00	0,00	0,00	0,00

APLICACIÓN DE REDUCCIONES Y PENALIZACIONES (%)

Crterios de subvencionabilidad (1)	Presentación tardía	Omisión declaración	Condicionalidad
100,00	0,00	0,00	0,00

IMPORTE (Euros)

Calculado(2)	Reducción	Penalización	Reducción Penalización (3)	Penalización adicional	Resuelto	FEADER	MAPA	CAPADR
0,00 €	0,00 €	0,00 €	0,00 €	0,00 €	0,00 €	0,00 €	0,00 €	0,00 €
Importe Unitario:	54,00 €	Nuevo Importe Unitario:	0,00 €					

(1) Con incidencias que retienen pago o deniegan el expediente.

(2) Se calcula sobre superficie declarada admisible.

(3) Aplicación del artículo 16 bis del RD 147/2023.

(4) Expediente con algunos recintos de pastos permanentes ubicados en espacios protegidos donde la carga ganadera mínima será 0,1 UGM/ha.

Puede verificar la integridad de una copia de este documento mediante la lectura del código QR adjunto o mediante el acceso a la dirección <https://ws050.juntadeandalucia.es/verificarFirma> indicando el código de VERIFICACIÓN

FIRMADO POR	RAQUEL MARIA ESPIN CRESPO	17/10/2024	
VERIFICACIÓN	Pk2jmJDVJQXVSF7B6ESWF6FEMYA9VL	PÁG. 3150/3958	



INCIDENCIAS

INCIDENCIA DESCRIPCIÓN

242

Recinto pendiente de acreditación de titularidad.

Recinto:23-016-002-00087-00001	Cultivo:62000	PASTOS PERMANENTES DE 5 O MAS AÑOS-SIN VARIEDAD	Secano
Recinto:23-016-002-00087-00002	Cultivo:62000	PASTOS PERMANENTES DE 5 O MAS AÑOS-SIN VARIEDAD	Secano
Recinto:23-016-002-00105-00009	Cultivo:62000	PASTOS PERMANENTES DE 5 O MAS AÑOS-SIN VARIEDAD	Secano
Recinto:23-016-002-00107-00002	Cultivo:62000	PASTOS PERMANENTES DE 5 O MAS AÑOS-SIN VARIEDAD	Secano
Recinto:23-016-002-00109-00003	Cultivo:62000	PASTOS PERMANENTES DE 5 O MAS AÑOS-SIN VARIEDAD	Secano
Recinto:23-016-002-00110-00008	Cultivo:62000	PASTOS PERMANENTES DE 5 O MAS AÑOS-SIN VARIEDAD	Secano
Recinto:23-016-002-00111-00002	Cultivo:62000	PASTOS PERMANENTES DE 5 O MAS AÑOS-SIN VARIEDAD	Secano
Recinto:23-016-002-00263-00001	Cultivo:62000	PASTOS PERMANENTES DE 5 O MAS AÑOS-SIN VARIEDAD	Secano
Recinto:23-016-002-00264-00009	Cultivo:62000	PASTOS PERMANENTES DE 5 O MAS AÑOS-SIN VARIEDAD	Secano
Recinto:23-016-002-00265-00011	Cultivo:62000	PASTOS PERMANENTES DE 5 O MAS AÑOS-SIN VARIEDAD	Secano
Recinto:23-016-002-00373-00001	Cultivo:62000	PASTOS PERMANENTES DE 5 O MAS AÑOS-SIN VARIEDAD	Secano
Recinto:23-016-003-00480-00001	Cultivo:62000	PASTOS PERMANENTES DE 5 O MAS AÑOS-SIN VARIEDAD	Secano
Recinto:23-016-003-00480-00003	Cultivo:62000	PASTOS PERMANENTES DE 5 O MAS AÑOS-SIN VARIEDAD	Secano
Recinto:23-016-003-00481-00001	Cultivo:62000	PASTOS PERMANENTES DE 5 O MAS AÑOS-SIN VARIEDAD	Secano
Recinto:23-016-003-00482-00001	Cultivo:62000	PASTOS PERMANENTES DE 5 O MAS AÑOS-SIN VARIEDAD	Secano
Recinto:23-016-003-00483-00001	Cultivo:62000	PASTOS PERMANENTES DE 5 O MAS AÑOS-SIN VARIEDAD	Secano
Recinto:23-016-003-00484-00001	Cultivo:62000	PASTOS PERMANENTES DE 5 O MAS AÑOS-SIN VARIEDAD	Secano
Recinto:23-016-003-00485-00005	Cultivo:62000	PASTOS PERMANENTES DE 5 O MAS AÑOS-SIN VARIEDAD	Secano
Recinto:23-016-003-00486-00001	Cultivo:62000	PASTOS PERMANENTES DE 5 O MAS AÑOS-SIN VARIEDAD	Secano
Recinto:23-016-003-00552-00001	Cultivo:62000	PASTOS PERMANENTES DE 5 O MAS AÑOS-SIN VARIEDAD	Secano
Recinto:23-016-003-00555-00001	Cultivo:62000	PASTOS PERMANENTES DE 5 O MAS AÑOS-SIN VARIEDAD	Secano
Recinto:23-016-003-00621-00001	Cultivo:62000	PASTOS PERMANENTES DE 5 O MAS AÑOS-SIN VARIEDAD	Secano
Recinto:23-016-003-00649-00005	Cultivo:62000	PASTOS PERMANENTES DE 5 O MAS AÑOS-SIN VARIEDAD	Secano
Recinto:23-016-004-00186-00001	Cultivo:62000	PASTOS PERMANENTES DE 5 O MAS AÑOS-SIN VARIEDAD	Secano
Recinto:23-016-004-00187-00001	Cultivo:62000	PASTOS PERMANENTES DE 5 O MAS AÑOS-SIN VARIEDAD	Secano
Recinto:23-016-004-00190-00001	Cultivo:62000	PASTOS PERMANENTES DE 5 O MAS AÑOS-SIN VARIEDAD	Secano
Recinto:23-016-004-00191-00001	Cultivo:62000	PASTOS PERMANENTES DE 5 O MAS AÑOS-SIN VARIEDAD	Secano
Recinto:23-016-004-00192-00001	Cultivo:62000	PASTOS PERMANENTES DE 5 O MAS AÑOS-SIN VARIEDAD	Secano
Recinto:23-016-004-00193-00001	Cultivo:62000	PASTOS PERMANENTES DE 5 O MAS AÑOS-SIN VARIEDAD	Secano
Recinto:23-016-004-00194-00001	Cultivo:62000	PASTOS PERMANENTES DE 5 O MAS AÑOS-SIN VARIEDAD	Secano
Recinto:23-016-004-00195-00001	Cultivo:62000	PASTOS PERMANENTES DE 5 O MAS AÑOS-SIN VARIEDAD	Secano
Recinto:23-016-004-00196-00001	Cultivo:62000	PASTOS PERMANENTES DE 5 O MAS AÑOS-SIN VARIEDAD	Secano
Recinto:23-016-004-00197-00001	Cultivo:62000	PASTOS PERMANENTES DE 5 O MAS AÑOS-SIN VARIEDAD	Secano
Recinto:23-016-004-00198-00001	Cultivo:62000	PASTOS PERMANENTES DE 5 O MAS AÑOS-SIN VARIEDAD	Secano
Recinto:23-016-004-00199-00001	Cultivo:62000	PASTOS PERMANENTES DE 5 O MAS AÑOS-SIN VARIEDAD	Secano
Recinto:23-016-004-00200-00001	Cultivo:62000	PASTOS PERMANENTES DE 5 O MAS AÑOS-SIN VARIEDAD	Secano
Recinto:23-078-012-00683-00002	Cultivo:8001	AVENA-CIVADA NEGRA	Regadío
Recinto:23-078-012-00787-00001	Cultivo:5000	CEBADA-SIN VARIEDAD	Regadío
Recinto:23-078-013-00112-00001	Cultivo:63000	PASTOS DE MENOS DE 5 AÑOS-SIN VARIEDAD	Secano
Recinto:23-078-013-00660-00001	Cultivo:5000	CEBADA-SIN VARIEDAD	Secano
Recinto:23-078-013-00669-00002	Cultivo:105003	MELOCOTONEROS-ADRIATICA	Secano
Recinto:23-078-014-00053-00001	Cultivo:60000	ALFALFA-SIN VARIEDAD	Regadío
Recinto:23-078-014-00061-00001	Cultivo:63000	PASTOS DE MENOS DE 5 AÑOS-SIN VARIEDAD	Regadío
Recinto:23-078-014-00085-00001	Cultivo:5000	CEBADA-SIN VARIEDAD	Regadío
Recinto:23-078-014-00115-00001	Cultivo:63000	PASTOS DE MENOS DE 5 AÑOS-SIN VARIEDAD	Regadío
Recinto:23-078-014-00125-00003	Cultivo:8001	AVENA-CIVADA NEGRA	Regadío
Recinto:23-078-014-00155-00001	Cultivo:3324	TRIGO DURO-BONIDURO	Regadío
Recinto:23-078-014-00187-00001	Cultivo:5000	CEBADA-SIN VARIEDAD	Regadío
Recinto:23-078-014-00190-00001	Cultivo:5000	CEBADA-SIN VARIEDAD	Regadío
Recinto:23-078-014-00244-00002	Cultivo:5000	CEBADA-SIN VARIEDAD	Regadío
Recinto:23-078-014-00250-00001	Cultivo:5000	CEBADA-SIN VARIEDAD	Regadío
Recinto:23-078-014-00251-00001	Cultivo:5000	CEBADA-SIN VARIEDAD	Regadío
Recinto:23-078-014-00252-00001	Cultivo:5000	CEBADA-SIN VARIEDAD	Regadío
Recinto:23-078-014-00258-00001	Cultivo:5000	CEBADA-SIN VARIEDAD	Regadío
Recinto:23-078-014-00259-00001	Cultivo:5000	CEBADA-SIN VARIEDAD	Regadío
Recinto:23-078-014-00260-00001	Cultivo:5000	CEBADA-SIN VARIEDAD	Regadío

(1) Con incidencias que retienen pago o deniegan el expediente.

(2) Se calcula sobre superficie declarada admisible.

(3) Aplicación del artículo 16 bis del RD 147/2023.

(4) Expediente con algunos recintos de pastos permanentes ubicados en espacios protegidos donde la carga ganadera mínima será 0,1 UGM/ha.

Puede verificar la integridad de una copia de este documento mediante la lectura del código QR adjunto o mediante el acceso a la dirección <https://ws050.juntadeandalucia.es/verificarFirma> indicando el código de VERIFICACIÓN

FIRMADO POR	RAQUEL MARIA ESPIN CRESPO	17/10/2024
VERIFICACIÓN	Pk2jmJDVJQXVSF7B6ESWF6FEMYA9VL	PÁG. 3151/3958





INCIDENCIAS

INCIDENCIA DESCRIPCIÓN

	Recinto:23-078-014-00261-00001	Cultivo:5000	CEBADA-SIN VARIEDAD	Regadío
	Recinto:23-078-014-00276-00001	Cultivo:5000	CEBADA-SIN VARIEDAD	Regadío
	Recinto:23-078-014-00277-00001	Cultivo:63000	PASTOS DE MENOS DE 5 AÑOS-SIN VARIEDAD	Regadío
	Recinto:23-078-014-00279-00002	Cultivo:63000	PASTOS DE MENOS DE 5 AÑOS-SIN VARIEDAD	Regadío
	Recinto:23-078-014-00281-00001	Cultivo:63000	PASTOS DE MENOS DE 5 AÑOS-SIN VARIEDAD	Regadío
	Recinto:23-078-014-00283-00002	Cultivo:5000	CEBADA-SIN VARIEDAD	Regadío
	Recinto:23-078-014-00290-00001	Cultivo:5000	CEBADA-SIN VARIEDAD	Regadío
	Recinto:23-078-014-00315-00001	Cultivo:5000	CEBADA-SIN VARIEDAD	Regadío
	Recinto:23-078-014-00488-00001	Cultivo:5000	CEBADA-SIN VARIEDAD	Regadío
	Recinto:23-078-014-00503-00001	Cultivo:8000	AVENA-SIN VARIEDAD	Regadío
	Recinto:23-078-014-00514-00001	Cultivo:8001	AVENA-CIVADA NEGRA	Regadío
	Recinto:23-078-014-00600-00001	Cultivo:5000	CEBADA-SIN VARIEDAD	Regadío
	Recinto:23-078-014-00602-00001	Cultivo:5000	CEBADA-SIN VARIEDAD	Regadío
3790	Recinto declarado inactivo			
	Recinto:23-016-002-00087-00002	Cultivo: -		
	Recinto:23-016-003-00480-00003	Cultivo: -		
	Recinto:23-016-003-00482-00001	Cultivo: -		
	Recinto:23-078-013-00669-00002	Cultivo: -		
	Recinto:23-078-014-00061-00001	Cultivo: -		
	Recinto:23-078-014-00190-00001	Cultivo: -		
	Recinto:23-078-014-00244-00002	Cultivo: -		
	Recinto:23-078-014-00250-00001	Cultivo: -		
	Recinto:23-078-014-00251-00001	Cultivo: -		
	Recinto:23-078-014-00252-00001	Cultivo: -		
	Recinto:23-078-014-00258-00001	Cultivo: -		
	Recinto:23-078-014-00259-00001	Cultivo: -		
	Recinto:23-078-014-00260-00001	Cultivo: -		
	Recinto:23-078-014-00261-00001	Cultivo: -		
	Recinto:23-078-014-00283-00002	Cultivo: -		
	Recinto:23-078-014-00488-00001	Cultivo: -		
	Recinto:23-078-014-00503-00001	Cultivo: -		
	Recinto:23-078-014-00600-00001	Cultivo: -		
74051	Solicitante de intervención 6613, que no declara ningun recinto en zona desfavorecida.			
74053	Importe inferior a 100 Euros			
74336	Recinto con uso declarado o cultivo declarado NO válido			
	Recinto:23-016-002-00008-00001	Cultivo:62000	PASTOS PERMANENTES DE 5 O MAS AÑOS-SIN VARIEDAD	Secano Uso Siggac:FO
	Recinto:23-016-002-00087-00001	Cultivo:62000	PASTOS PERMANENTES DE 5 O MAS AÑOS-SIN VARIEDAD	Secano Uso Siggac:FO
	Recinto:23-016-002-00105-00009	Cultivo:62000	PASTOS PERMANENTES DE 5 O MAS AÑOS-SIN VARIEDAD	Secano Uso Siggac:FO
	Recinto:23-016-002-00107-00002	Cultivo:62000	PASTOS PERMANENTES DE 5 O MAS AÑOS-SIN VARIEDAD	Secano Uso Siggac:FO
	Recinto:23-016-002-00109-00003	Cultivo:62000	PASTOS PERMANENTES DE 5 O MAS AÑOS-SIN VARIEDAD	Secano Uso Siggac:FO
	Recinto:23-016-002-00110-00008	Cultivo:62000	PASTOS PERMANENTES DE 5 O MAS AÑOS-SIN VARIEDAD	Secano Uso Siggac:FO
	Recinto:23-016-002-00111-00002	Cultivo:62000	PASTOS PERMANENTES DE 5 O MAS AÑOS-SIN VARIEDAD	Secano Uso Siggac:FO
	Recinto:23-016-002-00263-00001	Cultivo:62000	PASTOS PERMANENTES DE 5 O MAS AÑOS-SIN VARIEDAD	Secano Uso Siggac:FO
	Recinto:23-016-002-00264-00009	Cultivo:62000	PASTOS PERMANENTES DE 5 O MAS AÑOS-SIN VARIEDAD	Secano Uso Siggac:FO
	Recinto:23-016-002-00265-00011	Cultivo:62000	PASTOS PERMANENTES DE 5 O MAS AÑOS-SIN VARIEDAD	Secano Uso Siggac:FO
	Recinto:23-016-002-00373-00001	Cultivo:62000	PASTOS PERMANENTES DE 5 O MAS AÑOS-SIN VARIEDAD	Secano Uso Siggac:FO
	Recinto:23-016-003-00480-00001	Cultivo:62000	PASTOS PERMANENTES DE 5 O MAS AÑOS-SIN VARIEDAD	Secano Uso Siggac:FO
	Recinto:23-016-003-00481-00001	Cultivo:62000	PASTOS PERMANENTES DE 5 O MAS AÑOS-SIN VARIEDAD	Secano Uso Siggac:FO

(1) Con incidencias que retienen pago o deniegan el expediente.
 (2) Se calcula sobre superficie declarada admisible.
 (3) Aplicación del artículo 16 bis del RD 147/2023.
 (4) Expediente con algunos recintos de pastos permanentes ubicados en espacios protegidos donde la carga ganadera mínima será 0,1 UGM/ha.

Puede verificar la integridad de una copia de este documento mediante la lectura del código QR adjunto o mediante el acceso a la dirección <https://ws050.juntadeandalucia.es/verificarFirma> indicando el código de VERIFICACIÓN

FIRMADO POR	RAQUEL MARIA ESPIN CRESPO	17/10/2024
VERIFICACIÓN	Pk2jmJDVJQXVSF7B6ESWF6FEMYA9VL	PÁG. 3152/3958





INCIDENCIAS

INCIDENCIA DESCRIPCIÓN

Sigpac:FO	Recinto:23-016-003-00483-00001	Cultivo:62000	PASTOS PERMANENTES DE 5 O MAS AÑOS-SIN VARIEDAD	Secano	Uso
Sigpac:FO	Recinto:23-016-003-00484-00001	Cultivo:62000	PASTOS PERMANENTES DE 5 O MAS AÑOS-SIN VARIEDAD	Secano	Uso
Sigpac:FO	Recinto:23-016-003-00485-00005	Cultivo:62000	PASTOS PERMANENTES DE 5 O MAS AÑOS-SIN VARIEDAD	Secano	Uso
Sigpac:FO	Recinto:23-016-003-00486-00001	Cultivo:62000	PASTOS PERMANENTES DE 5 O MAS AÑOS-SIN VARIEDAD	Secano	Uso
Sigpac:FO	Recinto:23-016-003-00552-00001	Cultivo:62000	PASTOS PERMANENTES DE 5 O MAS AÑOS-SIN VARIEDAD	Secano	Uso
Sigpac:FO	Recinto:23-016-003-00555-00001	Cultivo:62000	PASTOS PERMANENTES DE 5 O MAS AÑOS-SIN VARIEDAD	Secano	Uso
Sigpac:FO	Recinto:23-016-003-00621-00001	Cultivo:62000	PASTOS PERMANENTES DE 5 O MAS AÑOS-SIN VARIEDAD	Secano	Uso
Sigpac:FO	Recinto:23-016-003-00649-00005	Cultivo:62000	PASTOS PERMANENTES DE 5 O MAS AÑOS-SIN VARIEDAD	Secano	Uso
Sigpac:FO	Recinto:23-016-004-00186-00001	Cultivo:62000	PASTOS PERMANENTES DE 5 O MAS AÑOS-SIN VARIEDAD	Secano	Uso
Sigpac:FO	Recinto:23-016-004-00187-00001	Cultivo:62000	PASTOS PERMANENTES DE 5 O MAS AÑOS-SIN VARIEDAD	Secano	Uso
Sigpac:FO	Recinto:23-016-004-00189-00001	Cultivo:62000	PASTOS PERMANENTES DE 5 O MAS AÑOS-SIN VARIEDAD	Secano	Uso
Sigpac:FO	Recinto:23-016-004-00190-00001	Cultivo:62000	PASTOS PERMANENTES DE 5 O MAS AÑOS-SIN VARIEDAD	Secano	Uso
Sigpac:FO	Recinto:23-016-004-00191-00001	Cultivo:62000	PASTOS PERMANENTES DE 5 O MAS AÑOS-SIN VARIEDAD	Secano	Uso
Sigpac:FO	Recinto:23-016-004-00192-00001	Cultivo:62000	PASTOS PERMANENTES DE 5 O MAS AÑOS-SIN VARIEDAD	Secano	Uso
Sigpac:FO	Recinto:23-016-004-00193-00001	Cultivo:62000	PASTOS PERMANENTES DE 5 O MAS AÑOS-SIN VARIEDAD	Secano	Uso
Sigpac:FO	Recinto:23-016-004-00194-00001	Cultivo:62000	PASTOS PERMANENTES DE 5 O MAS AÑOS-SIN VARIEDAD	Secano	Uso
Sigpac:FO	Recinto:23-016-004-00195-00001	Cultivo:62000	PASTOS PERMANENTES DE 5 O MAS AÑOS-SIN VARIEDAD	Secano	Uso
Sigpac:FO	Recinto:23-016-004-00196-00001	Cultivo:62000	PASTOS PERMANENTES DE 5 O MAS AÑOS-SIN VARIEDAD	Secano	Uso
Sigpac:FO	Recinto:23-016-004-00197-00001	Cultivo:62000	PASTOS PERMANENTES DE 5 O MAS AÑOS-SIN VARIEDAD	Secano	Uso
Sigpac:FO	Recinto:23-016-004-00198-00001	Cultivo:62000	PASTOS PERMANENTES DE 5 O MAS AÑOS-SIN VARIEDAD	Secano	Uso
Sigpac:FO	Recinto:23-016-004-00199-00001	Cultivo:62000	PASTOS PERMANENTES DE 5 O MAS AÑOS-SIN VARIEDAD	Secano	Uso
Sigpac:FO	Recinto:23-016-004-00200-00001	Cultivo:62000	PASTOS PERMANENTES DE 5 O MAS AÑOS-SIN VARIEDAD	Secano	Uso

(1) Con incidencias que retienen pago o deniegan el expediente.

(2) Se calcula sobre superficie declarada admisible.

(3) Aplicación del artículo 16 bis del RD 147/2023.

(4) Expediente con algunos recintos de pastos permanentes ubicados en espacios protegidos donde la carga ganadera mínima será 0,1 UGM/ha.

Puede verificar la integridad de una copia de este documento mediante la lectura del código QR adjunto o mediante el acceso a la dirección <https://ws050.juntadeandalucia.es/verificarFirma> indicando el código de VERIFICACIÓN

FIRMADO POR	RAQUEL MARIA ESPIN CRESPO	17/10/2024	
VERIFICACIÓN	Pk2jmJDVJQXVSF7B6ESWF6FEMYA9VL	PÁG. 3153/3958	



APELLIDOS Y NOMBRE / RAZÓN SOCIAL

PEINADO GONZALEZ MARIA DEL CARMEN

NIF

***8654*

EXPEDIENTE

1213553

RESOLUCIÓN

DENEGACIÓN DE LA AYUDA

DATOS DE MANTENIMIENTO UNIDADES

GRUPO DE PAGO

ZONAS DE LIMITACIONES NATURALES

Sup. Dec. Admisible
0,00

Sup. Resuelta
0,00

Sobredecl.
0,00

% Sobredecl.
0,00

RESUMEN DE PAGOS

	IMPORTE (Euros)			
	RESUELTO	FEADER	MAPA	CAPADR
A pagar	0,00	0,00	0,00	0,00

APLICACIÓN DE REDUCCIONES Y PENALIZACIONES (%)

Crterios de subvencionabilidad (1)	Presentación tardía	Omisión declaración	Condicionalidad
100,00	0,00	0,00	0,00

IMPORTE (Euros)

Calculado(2)	Reducción	Penalización	Reducción adicional	Penalización adicional	Resuelto	FEADER	MAPA	CAPADR
0,00 €	0,00 €	0,00 €	0,00 €	0,00 €	0,00 €	0,00 €	0,00 €	0,00 €
Importe Unitario:	54,00 €	Nuevo Importe Unitario:	0,00 €					

RECINTOS PROPUESTOS

REF.	REFERENCIA SIGPAC	CULTIVO	S/R	USO SIGPAC	Sup. Dec. admisible	Sup. Campo	Sup. Determ.	Sup. Resuelta
170000006492123	23-003-035-00085-0005	OLIVAR	S		0,16		0,16	0,16
170000006492124	23-003-035-00086-0002	OLIVAR	S		0,05		0,05	0,05
170000006492125	23-003-035-09025-0001	OLIVAR	S		0,08		0,08	0,08
170000006492126	23-003-035-00085-0006	OLIVAR	S		1,00		1,00	1,00
170000006492127	23-003-035-00086-0002	OLIVAR	S		0,03		0,03	0,03
170000006492128	23-003-035-00086-0002	OLIVAR	S		0,66		0,66	0,66
170000006492129	23-003-035-00086-0004	OLIVAR	S		0,48		0,48	0,48
170000006517628	23-003-035-00020-0001	OLIVAR	S		0,38		0,38	0,38
170000006517629	23-003-035-00021-0002	OLIVAR	S		0,01		0,01	0,01
170000006517630	23-003-037-00123-0003	OLIVAR	S		0,39		0,39	0,39
170000006517631	23-003-037-00124-0002	OLIVAR	S		0,01		0,01	0,01
170000006517632	23-003-037-00125-0001	OLIVAR	S		0,04		0,04	0,04
170000006517634	23-003-038-00134-0001	OLIVAR	S		0,46		0,46	0,46

INCIDENCIAS

INCIDENCIA DESCRIPCIÓN

- 74018 Productor que no es agricultor a título principal, según los datos del ejercicio fiscal n-1 y seguridad socia.
- 74053 Importe inferior a 100 Euros

(1) Con incidencias que retienen pago o deniegan el expediente.

(2) Se calcula sobre superficie declarada admisible.

(3) Aplicación del artículo 16 bis del RD 147/2023.

(4) Expediente con algunos recintos de pastos permanentes ubicados en espacios protegidos donde la carga ganadera mínima será 0,1 UGM/ha.

Puede verificar la integridad de una copia de este documento mediante la lectura del código QR adjunto o mediante el acceso a la dirección <https://ws050.juntadeandalucia.es/verificarFirma> indicando el código de VERIFICACIÓN

FIRMADO POR	RAQUEL MARIA ESPIN CRESPO	17/10/2024	
VERIFICACIÓN	Pk2jmJDVJQXVSF7B6ESWF6FEMYA9VL	PÁG. 3154/3958	



APELLIDOS Y NOMBRE / RAZÓN SOCIAL

PEINADO RUBIA PABLO

NIF

****4340*

EXPEDIENTE

1267555

RESOLUCIÓN

DENEGACIÓN DE LA AYUDA

DATOS DE MANTENIMIENTO UNIDADES

GRUPO DE PAGO

ZONAS DE LIMITACIONES NATURALES

**Sup. Dec.
Admisible**

0,00

**Sup.
Resuelta**

0,00

Sobredecl.

0,00

% Sobredecl.

0,00

RESUMEN DE PAGOS

	IMPORTE (Euros)			
	RESUELTO	FEADER	MAPA	CAPADR
A pagar	0,00	0,00	0,00	0,00

APLICACIÓN DE REDUCCIONES Y PENALIZACIONES (%)

Crterios de subvencionabilidad (1)	Presentación tardía	Omisión declaración	Condicionalidad
100,00	0,00	0,00	0,00

IMPORTE (Euros)

Calculado(2)	Reducción	Penalización	Reducción Penalización (3)	Penalización adicional	Resuelto	FEADER	MAPA	CAPADR
0,00 €	0,00 €	0,00 €	0,00 €	0,00 €	0,00 €	0,00 €	0,00 €	0,00 €
Importe Unitario:	54,00 €	Nuevo Importe Unitario:	0,00 €					

RECINTOS PROPUESTOS

REF.	REFERENCIA SIGPAC	CULTIVO	S/R	USO SIGPAC	Sup. Dec. admisible	Sup. Campo	Sup. Determ.	Sup. Resuelta
5482403	23-003-035-00454-0001	OLIVAR	S		0,04		0,04	0,04
1700000005610629	23-003-035-00061-0001	OLIVAR	S		1,72		1,72	1,72
1700000005610630	23-003-035-00063-0002	OLIVAR	S		0,01		0,01	0,01
1700000005610635	23-003-035-00453-0001	OLIVAR	S		0,35		0,35	0,35
1700000005610638	23-003-035-00328-0002	OLIVAR	S		0,48		0,48	0,48
1700000005610645	23-003-035-00061-0006	OLIVAR	S		0,05		0,05	0,05
1700000005610646	23-003-035-00086-0004	OLIVAR	S		0,63		0,63	0,63
1700000005610647	23-003-035-00088-0001	OLIVAR	S		0,01		0,01	0,01
1700000005610648	23-003-035-00086-0002	OLIVAR	S		0,20		0,20	0,20

INCIDENCIAS

INCIDENCIA DESCRIPCIÓN

2454	Solicitante de intervención 6613 cuyo regimen de afiliacion a la SS no es ni el sistema especial agrario(cuenta ajena) ni autonomo con actividad agraria.
74018	Productor que no es agricultor a titulo principal, según los datos del ejercicio fiscal n-1 y seguridad socia.
74053	Importe inferior a 100 Euros

(1) Con incidencias que retienen pago o deniegan el expediente.

(2) Se calcula sobre superficie declarada admisible.

(3) Aplicación del artículo 16 bis del RD 147/2023.

(4) Expediente con algunos recintos de pastos permanentes ubicados en espacios protegidos donde la carga ganadera mínima será 0,1 UGM/ha.

Puede verificar la integridad de una copia de este documento mediante la lectura del código QR adjunto o mediante el acceso a la dirección <https://ws050.juntadeandalucia.es/verificarFirma> indicando el código de VERIFICACIÓN

FIRMADO POR	RAQUEL MARIA ESPIN CRESPO	17/10/2024	
VERIFICACIÓN	Pk2jmJDVJQXVSF7B6ESWF6FEMYA9VL	PÁG. 3155/3958	



APELLIDOS Y NOMBRE / RAZÓN SOCIAL

PEINADO VALDERAS JOSE MARIA

NIF

****2753*

EXPEDIENTE

1138200

RESOLUCIÓN

DENEGACIÓN DE LA AYUDA

DATOS DE MANTENIMIENTO UNIDADES

GRUPO DE PAGO

ZONAS DE LIMITACIONES NATURALES

Sup. Dec. Admisible

1,24

Sup. Resuelta

1,24

Sobredecl.

0,00

% Sobredecl.

0,00

RESUMEN DE PAGOS

IMPORTE (Euros)

	RESUELTO	FEADER	MAPA	CAPADR
A pagar	0,00	0,00	0,00	0,00

APLICACIÓN DE REDUCCIONES Y PENALIZACIONES (%)

Criterios de subvencionabilidad (1)	Presentación tardía	Omisión declaración	Condicionalidad
100,00	0,00	0,00	0,00

IMPORTE (Euros)

Calculado(2)	Reducción	Penalización	Reducción Penalización (3)	Penalización adicional	Resuelto	FEADER	MAPA	CAPADR
66,96 €	0,00 €	0,00 €	0,00 €	0,00 €	0,00 €	0,00 €	0,00 €	0,00 €
Importe Unitario:	54,00 €	Nuevo Importe Unitario:	54,00 €					

RECINTOS PROPUESTOS

REF.	REFERENCIA SIGPAC	CULTIVO	S/R	USO SIGPAC	Sup. Dec. admisible	Sup. Campo	Sup. Determ.	Sup. Resuelta
170000006701826	23-055-004-00132-0001	OLIVAR	S		1,24		1,24	1,24

INCIDENCIAS

INCIDENCIA DESCRIPCIÓN

74053 Importe inferior a 100 Euros

(1) Con incidencias que retienen pago o deniegan el expediente.

(2) Se calcula sobre superficie declarada admisible.

(3) Aplicación del artículo 16 bis del RD 147/2023.

(4) Expediente con algunos recintos de pastos permanentes ubicados en espacios protegidos donde la carga ganadera mínima será 0,1 UGM/ha.

Puede verificar la integridad de una copia de este documento mediante la lectura del código QR adjunto o mediante el acceso a la dirección <https://ws050.juntadeandalucia.es/verificarFirma> indicando el código de VERIFICACIÓN

FIRMADO POR	RAQUEL MARIA ESPIN CRESPO	17/10/2024	
VERIFICACIÓN	Pk2jmJDVJQXVSF7B6ESWF6FEMYA9VL	PÁG. 3156/3958	

**APELLIDOS Y NOMBRE / RAZÓN SOCIAL**

PELAEZ PEREZ FRANCISCO

NIF

****4801*

EXPEDIENTE

1070159

RESOLUCIÓN

DENEGACIÓN DE LA AYUDA

DATOS DE MANTENIMIENTO UNIDADES

GRUPO DE PAGO	Sup. Dec. Admisible	Sup. Resuelta	Sobredecl.	% Sobredecl.
ZONAS DE LIMITACIONES NATURALES	0,00	0,00	0,00	0,00

RESUMEN DE PAGOS

	IMPORTE (Euros)			
	RESUELTO	FEADER	MAPA	CAPADR
A pagar	0,00	0,00	0,00	0,00

APLICACIÓN DE REDUCCIONES Y PENALIZACIONES (%)

Criterios de subvencionabilidad (1)	Presentación tardía	Omisión declaración	Condicionalidad
100,00	0,00	0,00	0,00

IMPORTE (Euros)

Calculado(2)	Reducción	Penalización	Reducción adicional (3)	Penalización adicional	Resuelto	FEADER	MAPA	CAPADR
0,00 €	0,00 €	0,00 €	0,00 €	0,00 €	0,00 €	0,00 €	0,00 €	0,00 €
Importe Unitario:	54,00 €	Nuevo Importe Unitario:	0,00 €					

RECINTOS PROPUESTOS

REF.	REFERENCIA SIGPAC	CULTIVO	S/R	USO SIGPAC	Sup. Dec. admisible	Sup. Campo	Sup. Determ.	Sup. Resuelta
170000005419944	23-069-007-00084-0002	OLIVAR	S		0,42		0,42	0,42
170000005419945	23-069-007-00098-0002	OLIVAR	S		0,02		0,02	0,02
170000005419946	23-069-018-00489-0002	OLIVAR	S		0,02		0,02	0,02
170000005419947	23-069-018-00491-0002	OLIVAR	S		0,03		0,03	0,03
170000005419948	23-069-018-00492-0001	OLIVAR	S		0,03		0,03	0,03
170000005419949	23-069-018-00495-0001	OLIVAR	S		0,64		0,64	0,64
170000005419950	23-069-018-00501-0001	OLIVAR	S		0,30		0,30	0,30
170000005419951	23-069-018-00502-0001	OLIVAR	S		3,28		3,28	3,28
170000005419952	23-069-018-00533-0001	OLIVAR	S		1,86		1,86	1,80
170000005419953	23-069-032-00373-0001	OLIVAR	S		0,54		0,54	0,54
170000005419954	23-069-019-00062-0001	OLIVAR	S		1,24		1,24	1,24
170000005419955	23-069-018-00767-0001	OLIVAR	S		0,42		0,42	0,42
170000005419956	23-069-018-00450-0001	OLIVAR	S		1,15		1,15	1,15

INCIDENCIAS**INCIDENCIA DESCRIPCIÓN**

2454	Solicitante de intervención 6613 cuyo regimen de afiliación a la SS no es ni el sistema especial agrario(cuenta ajena) ni autonomo con actividad agraria.
4272	Verifica que las líneas de declaración de las Solicitudes Únicas no tienen solapes con la capa de Retroactividad Gráfica (ambas de la misma campaña) a nivel de expediente/línea de declaración gráfica de la solicitud. Recinto:23-069-018-00533-00001 Cultivo: - Agregado de la referencia del recinto.:0 Zona de la referencia del recinto.:0 Superficie solapada.:0,06 Id. Incid.:98040902
74018	Productor que no es agricultor a título principal, según los datos del ejercicio fiscal n-1 y seguridad socia.
74053	Importe inferior a 100 Euros

(1) Con incidencias que retienen pago o deniegan el expediente.

(2) Se calcula sobre superficie declarada admisible.

(3) Aplicación del artículo 16 bis del RD 147/2023.

(4) Expediente con algunos recintos de pastos permanentes ubicados en espacios protegidos donde la carga ganadera mínima será 0,1 UGM/ha.

Puede verificar la integridad de una copia de este documento mediante la lectura del código QR adjunto o mediante el acceso a la dirección <https://ws050.juntadeandalucia.es/verificarFirma> indicando el código de VERIFICACIÓN

FIRMADO POR

RAQUEL MARIA ESPIN CRESPO

17/10/2024

VERIFICACIÓN

Pk2jmJDVJQXVSF7B6ESWF6FEMYA9VL

PÁG. 3157/3958





APELLIDOS Y NOMBRE / RAZÓN SOCIAL

PELAEZ PEREZ MANUEL MODESTO

NIF
***0672*

EXPEDIENTE
1070653

RESOLUCIÓN
DENEGACIÓN DE LA AYUDA

DATOS DE MANTENIMIENTO UNIDADES

GRUPO DE PAGO	Sup. Dec. Admisible	Sup. Resuelta	Sobredecl.	% Sobredecl.
ZONAS DE LIMITACIONES NATURALES	2,44	1,35	1,09	44,67

RESUMEN DE PAGOS

	IMPORTE (Euros)			
	RESUELTO	FEADER	MAPA	CAPADR
A pagar	0,00	0,00	0,00	0,00

APLICACIÓN DE REDUCCIONES Y PENALIZACIONES (%)

Criterios de subvencionabilidad (1)	Presentación tardía	Omisión declaración	Condicionalidad
100,00	0,00	0,00	0,00

IMPORTE (Euros)

Calculado(2)	Reducción	Penalización	Reducción Penalización (3)	Penalización adicional	Resuelto	FEADER	MAPA	CAPADR
131,76 €	58,86 €	72,90 €	0,00 €	0,00 €	0,00 €	0,00 €	0,00 €	0,00 €
Importe Unitario:	54,00 €	Nuevo Importe Unitario:	54,00 €					

RECINTOS PROPUESTOS

REF.	REFERENCIA SIGPAC	CULTIVO	S/R	USO SIGPAC	Sup. Dec. admisible	Sup. Campo	Sup. Determ.	Sup. Resuelta
-1537914	23-069-021-00277-0007	OLIVAR	S		0,16		0,16	0,00
-1537908	23-069-021-00277-0001	OLIVAR	S		0,93		0,93	0,00
-1327299	23-069-005-00350-0002	OLIVAR	S		0,01		0,01	0,01
170000005605157	23-069-005-00342-0001	OLIVAR	S		0,23		0,23	0,23
170000005605158	23-069-005-00349-0003	OLIVAR	S		0,44		0,44	0,44
170000005605159	23-069-021-00277-0005	OLIVAR	S		0,67		0,67	0,67

INCIDENCIAS

INCIDENCIA DESCRIPCIÓN

3790	Recinto declarado inactivo Recinto:23-069-021-00277-00001 Cultivo: - Recinto:23-069-021-00277-00007 Cultivo: -
74053	Importe inferior a 100 Euros

(1) Con incidencias que retienen pago o deniegan el expediente.

(2) Se calcula sobre superficie declarada admisible.

(3) Aplicación del artículo 16 bis del RD 147/2023.

(4) Expediente con algunos recintos de pastos permanentes ubicados en espacios protegidos donde la carga ganadera mínima será 0,1 UGM/ha.

Puede verificar la integridad de una copia de este documento mediante la lectura del código QR adjunto o mediante el acceso a la dirección <https://ws050.juntadeandalucia.es/verificarFirma> indicando el código de VERIFICACIÓN

FIRMADO POR	RAQUEL MARIA ESPIN CRESPO	17/10/2024	
VERIFICACIÓN	Pk2jmJDVJQXVSF7B6ESWF6FEMYA9VL	PÁG. 3158/3958	



APELLIDOS Y NOMBRE / RAZÓN SOCIAL

PEÑA BELEÑA ANA MARIA

NIF

****7271*

EXPEDIENTE

1174645

RESOLUCIÓN

DENEGACIÓN DE LA AYUDA

DATOS DE MANTENIMIENTO UNIDADES

GRUPO DE PAGO

ZONAS DE LIMITACIONES NATURALES

**Sup. Dec.
Admisible**
0,84

**Sup.
Resuelta**
0,84

Sobredecl.
0,00

% Sobredecl.
0,00

RESUMEN DE PAGOS

	IMPORTE (Euros)			
	RESUELTO	FEADER	MAPA	CAPADR
A pagar	0,00	0,00	0,00	0,00

APLICACIÓN DE REDUCCIONES Y PENALIZACIONES (%)

Crterios de subvencionabilidad (1)	Presentación tardía	Omisión declaración	Condicionalidad
100,00	0,00	0,00	0,00

IMPORTE (Euros)

Calculado(2)	Reducción	Penalización	Reducción Penalización (3)	Penalización adicional	Resuelto	FEADER	MAPA	CAPADR
45,36 €	0,00 €	0,00 €	0,00 €	0,00 €	0,00 €	0,00 €	0,00 €	0,00 €
Importe Unitario:	54,00 €	Nuevo Importe Unitario:	54,00 €					

RECINTOS PROPUESTOS

REF.	REFERENCIA SIGPAC	CULTIVO	S/R	USO SIGPAC	Sup. Dec. admisible	Sup. Campo	Sup. Determ.	Sup. Resuelta
170000005584028	23-059-003-00021-0010	OLIVAR	S		0,01		0,01	0,01
170000005584038	23-059-003-00021-0001	OLIVAR	S		0,13		0,13	0,13
170000005584041	23-059-003-00021-0003	OLIVAR	S		0,44		0,44	0,44
170000005584042	23-059-003-00021-0002	OLIVAR	S		0,26		0,26	0,26

(1) Con incidencias que retienen pago o deniegan el expediente.

(2) Se calcula sobre superficie declarada admisible.

(3) Aplicación del artículo 16 bis del RD 147/2023.

(4) Expediente con algunos recintos de pastos permanentes ubicados en espacios protegidos donde la carga ganadera mínima será 0,1 UGM/ha.

Puede verificar la integridad de una copia de este documento mediante la lectura del código QR adjunto o mediante el acceso a la dirección <https://ws050.juntadeandalucia.es/verificarFirma> indicando el código de VERIFICACIÓN

FIRMADO POR	RAQUEL MARIA ESPIN CRESPO	17/10/2024	
VERIFICACIÓN	Pk2jmJDVJQXVSF7B6ESWF6FEMYA9VL	PÁG. 3159/3958	



INCIDENCIAS

INCIDENCIA DESCRIPCIÓN

74053	Importe inferior a 100 Euros
86119	Carga ganadera NO cumple con el valor mínimo de 0,2 UGM/ha. Recinto:23-059-003-00005-00001 Cultivo:62000 PASTOS PERMANENTES DE 5 O MAS AÑOS-SIN VARIEDAD Secano Carga Ganadera:0 Recinto:23-059-003-00006-00001 Cultivo:62000 PASTOS PERMANENTES DE 5 O MAS AÑOS-SIN VARIEDAD Secano Carga Ganadera:0 Recinto:23-059-003-00007-00001 Cultivo:62000 PASTOS PERMANENTES DE 5 O MAS AÑOS-SIN VARIEDAD Secano Carga Ganadera:0 Recinto:23-059-003-00008-00002 Cultivo:62000 PASTOS PERMANENTES DE 5 O MAS AÑOS-SIN VARIEDAD Secano Carga Ganadera:0 Recinto:23-059-003-00019-00005 Cultivo:62000 PASTOS PERMANENTES DE 5 O MAS AÑOS-SIN VARIEDAD Secano Carga Ganadera:0 Recinto:23-059-003-00019-00006 Cultivo:62000 PASTOS PERMANENTES DE 5 O MAS AÑOS-SIN VARIEDAD Secano Carga Ganadera:0 Recinto:23-059-003-00019-00007 Cultivo:62000 PASTOS PERMANENTES DE 5 O MAS AÑOS-SIN VARIEDAD Secano Carga Ganadera:0 Recinto:23-059-003-00019-00008 Cultivo:62000 PASTOS PERMANENTES DE 5 O MAS AÑOS-SIN VARIEDAD Secano Carga Ganadera:0 Recinto:23-059-003-00021-00005 Cultivo:62000 PASTOS PERMANENTES DE 5 O MAS AÑOS-SIN VARIEDAD Secano Carga Ganadera:0 Recinto:23-059-003-00021-00006 Cultivo:62000 PASTOS PERMANENTES DE 5 O MAS AÑOS-SIN VARIEDAD Secano Carga Ganadera:0 Recinto:23-059-003-00021-00008 Cultivo:62000 PASTOS PERMANENTES DE 5 O MAS AÑOS-SIN VARIEDAD Secano Carga Ganadera:0 Recinto:23-059-003-00021-00009 Cultivo:62000 PASTOS PERMANENTES DE 5 O MAS AÑOS-SIN VARIEDAD Secano Carga Ganadera:0 Recinto:23-059-003-00021-00012 Cultivo:62000 PASTOS PERMANENTES DE 5 O MAS AÑOS-SIN VARIEDAD Secano Carga Ganadera:0 Recinto:23-059-003-00021-00013 Cultivo:62000 PASTOS PERMANENTES DE 5 O MAS AÑOS-SIN VARIEDAD Secano Carga Ganadera:0 Recinto:23-059-003-00022-00018 Cultivo:62000 PASTOS PERMANENTES DE 5 O MAS AÑOS-SIN VARIEDAD Secano Carga Ganadera:0 Recinto:23-059-003-00024-00001 Cultivo:62000 PASTOS PERMANENTES DE 5 O MAS AÑOS-SIN VARIEDAD Secano Carga Ganadera:0 Recinto:23-059-003-00048-00033 Cultivo:62000 PASTOS PERMANENTES DE 5 O MAS AÑOS-SIN VARIEDAD Secano Carga Ganadera:0 Recinto:23-059-004-00003-00001 Cultivo:62000 PASTOS PERMANENTES DE 5 O MAS AÑOS-SIN VARIEDAD Secano Carga Ganadera:0 Recinto:23-059-005-00001-00001 Cultivo:62000 PASTOS PERMANENTES DE 5 O MAS AÑOS-SIN VARIEDAD Secano Carga Ganadera:0 Recinto:23-059-005-00002-00001 Cultivo:62000 PASTOS PERMANENTES DE 5 O MAS AÑOS-SIN VARIEDAD Secano Carga Ganadera:0 Recinto:23-059-005-00003-00003 Cultivo:62000 PASTOS PERMANENTES DE 5 O MAS AÑOS-SIN VARIEDAD Secano Carga Ganadera:0 Recinto:23-059-005-00003-00004 Cultivo:62000 PASTOS PERMANENTES DE 5 O MAS AÑOS-SIN VARIEDAD Secano Carga Ganadera:0 Recinto:23-059-005-00004-00003 Cultivo:62000 PASTOS PERMANENTES DE 5 O MAS AÑOS-SIN VARIEDAD Secano Carga Ganadera:0 Recinto:23-059-005-00004-00004 Cultivo:62000 PASTOS PERMANENTES DE 5 O MAS AÑOS-SIN VARIEDAD Secano Carga Ganadera:0 Recinto:23-059-005-00004-00005 Cultivo:62000 PASTOS PERMANENTES DE 5 O MAS AÑOS-SIN VARIEDAD Secano Carga Ganadera:0 Recinto:23-059-005-00004-00006 Cultivo:62000 PASTOS PERMANENTES DE 5 O MAS AÑOS-SIN VARIEDAD Secano Carga Ganadera:0 Recinto:23-059-005-00004-00007 Cultivo:62000 PASTOS PERMANENTES DE 5 O MAS AÑOS-SIN VARIEDAD Secano Carga Ganadera:0 Recinto:23-059-005-00006-00003 Cultivo:62000 PASTOS PERMANENTES DE 5 O MAS AÑOS-SIN VARIEDAD Secano Carga Ganadera:0
86120	Para explotaciones de pastos permanentes ubicadas en espacios protegidos la carga ganadera mínima será 0,1 UGM/ha. Recinto:23-059-003-00004-00001 Cultivo:62000 PASTOS PERMANENTES DE 5 O MAS AÑOS-SIN VARIEDAD Secano Carga Ganadera:0 Recinto:23-059-003-00005-00002 Cultivo:62000 PASTOS PERMANENTES DE 5 O MAS AÑOS-SIN VARIEDAD Secano Carga Ganadera:0 Recinto:23-059-003-00005-00003 Cultivo:62000 PASTOS PERMANENTES DE 5 O MAS AÑOS-SIN VARIEDAD Secano Carga Ganadera:0

(1) Con incidencias que retienen pago o deniegan el expediente.

(2) Se calcula sobre superficie declarada admisible.

(3) Aplicación del artículo 16 bis del RD 147/2023.

(4) Expediente con algunos recintos de pastos permanentes ubicados en espacios protegidos donde la carga ganadera mínima será 0,1 UGM/ha.

Puede verificar la integridad de una copia de este documento mediante la lectura del código QR adjunto o mediante el acceso a la dirección <https://ws050.juntadeandalucia.es/verificarFirma> indicando el código de VERIFICACIÓN

FIRMADO POR	RAQUEL MARIA ESPIN CRESPO	17/10/2024	
VERIFICACIÓN	Pk2jmJDVJQXVSF7B6ESWF6FEMYA9VL	PÁG. 3160/3958	



INCIDENCIAS

INCIDENCIA DESCRIPCIÓN

	Recinto:23-059-003-00009-00001	Cultivo:62000	PASTOS PERMANENTES DE 5 O MAS AÑOS-SIN VARIEDAD	Secano	Carga Ganadera:0
	Recinto:23-059-003-00023-00003	Cultivo:62000	PASTOS PERMANENTES DE 5 O MAS AÑOS-SIN VARIEDAD	Secano	Carga Ganadera:0
	Recinto:23-059-003-00023-00004	Cultivo:62000	PASTOS PERMANENTES DE 5 O MAS AÑOS-SIN VARIEDAD	Secano	Carga Ganadera:0
86122	Recinto superficie forrajera que realiza la actividad de producción de pastoreo y no declara el o los códigos del Registro de Explotaciones Ganaderas de Andalucía, REGA.				
	Recinto:23-059-003-00004-00001	Cultivo:62000	PASTOS PERMANENTES DE 5 O MAS AÑOS-SIN VARIEDAD	Secano	
	Recinto:23-059-003-00005-00001	Cultivo:62000	PASTOS PERMANENTES DE 5 O MAS AÑOS-SIN VARIEDAD	Secano	
	Recinto:23-059-003-00005-00002	Cultivo:62000	PASTOS PERMANENTES DE 5 O MAS AÑOS-SIN VARIEDAD	Secano	
	Recinto:23-059-003-00005-00003	Cultivo:62000	PASTOS PERMANENTES DE 5 O MAS AÑOS-SIN VARIEDAD	Secano	
	Recinto:23-059-003-00006-00001	Cultivo:62000	PASTOS PERMANENTES DE 5 O MAS AÑOS-SIN VARIEDAD	Secano	
	Recinto:23-059-003-00007-00001	Cultivo:62000	PASTOS PERMANENTES DE 5 O MAS AÑOS-SIN VARIEDAD	Secano	
	Recinto:23-059-003-00008-00002	Cultivo:62000	PASTOS PERMANENTES DE 5 O MAS AÑOS-SIN VARIEDAD	Secano	
	Recinto:23-059-003-00009-00001	Cultivo:62000	PASTOS PERMANENTES DE 5 O MAS AÑOS-SIN VARIEDAD	Secano	
	Recinto:23-059-003-00019-00005	Cultivo:62000	PASTOS PERMANENTES DE 5 O MAS AÑOS-SIN VARIEDAD	Secano	
	Recinto:23-059-003-00019-00006	Cultivo:62000	PASTOS PERMANENTES DE 5 O MAS AÑOS-SIN VARIEDAD	Secano	
	Recinto:23-059-003-00019-00007	Cultivo:62000	PASTOS PERMANENTES DE 5 O MAS AÑOS-SIN VARIEDAD	Secano	
	Recinto:23-059-003-00019-00008	Cultivo:62000	PASTOS PERMANENTES DE 5 O MAS AÑOS-SIN VARIEDAD	Secano	
	Recinto:23-059-003-00021-00005	Cultivo:62000	PASTOS PERMANENTES DE 5 O MAS AÑOS-SIN VARIEDAD	Secano	
	Recinto:23-059-003-00021-00006	Cultivo:62000	PASTOS PERMANENTES DE 5 O MAS AÑOS-SIN VARIEDAD	Secano	
	Recinto:23-059-003-00021-00008	Cultivo:62000	PASTOS PERMANENTES DE 5 O MAS AÑOS-SIN VARIEDAD	Secano	
	Recinto:23-059-003-00021-00009	Cultivo:62000	PASTOS PERMANENTES DE 5 O MAS AÑOS-SIN VARIEDAD	Secano	
	Recinto:23-059-003-00021-00012	Cultivo:62000	PASTOS PERMANENTES DE 5 O MAS AÑOS-SIN VARIEDAD	Secano	
	Recinto:23-059-003-00021-00013	Cultivo:62000	PASTOS PERMANENTES DE 5 O MAS AÑOS-SIN VARIEDAD	Secano	
	Recinto:23-059-003-00022-00018	Cultivo:62000	PASTOS PERMANENTES DE 5 O MAS AÑOS-SIN VARIEDAD	Secano	
	Recinto:23-059-003-00023-00003	Cultivo:62000	PASTOS PERMANENTES DE 5 O MAS AÑOS-SIN VARIEDAD	Secano	
	Recinto:23-059-003-00023-00004	Cultivo:62000	PASTOS PERMANENTES DE 5 O MAS AÑOS-SIN VARIEDAD	Secano	
	Recinto:23-059-003-00024-00001	Cultivo:62000	PASTOS PERMANENTES DE 5 O MAS AÑOS-SIN VARIEDAD	Secano	
	Recinto:23-059-003-00048-00033	Cultivo:62000	PASTOS PERMANENTES DE 5 O MAS AÑOS-SIN VARIEDAD	Secano	
	Recinto:23-059-004-00003-00001	Cultivo:62000	PASTOS PERMANENTES DE 5 O MAS AÑOS-SIN VARIEDAD	Secano	
	Recinto:23-059-005-00001-00001	Cultivo:62000	PASTOS PERMANENTES DE 5 O MAS AÑOS-SIN VARIEDAD	Secano	
	Recinto:23-059-005-00002-00001	Cultivo:62000	PASTOS PERMANENTES DE 5 O MAS AÑOS-SIN VARIEDAD	Secano	
	Recinto:23-059-005-00003-00003	Cultivo:62000	PASTOS PERMANENTES DE 5 O MAS AÑOS-SIN VARIEDAD	Secano	
	Recinto:23-059-005-00003-00004	Cultivo:62000	PASTOS PERMANENTES DE 5 O MAS AÑOS-SIN VARIEDAD	Secano	
	Recinto:23-059-005-00004-00003	Cultivo:62000	PASTOS PERMANENTES DE 5 O MAS AÑOS-SIN VARIEDAD	Secano	
	Recinto:23-059-005-00004-00004	Cultivo:62000	PASTOS PERMANENTES DE 5 O MAS AÑOS-SIN VARIEDAD	Secano	
	Recinto:23-059-005-00004-00005	Cultivo:62000	PASTOS PERMANENTES DE 5 O MAS AÑOS-SIN VARIEDAD	Secano	
	Recinto:23-059-005-00004-00006	Cultivo:62000	PASTOS PERMANENTES DE 5 O MAS AÑOS-SIN VARIEDAD	Secano	
	Recinto:23-059-005-00004-00007	Cultivo:62000	PASTOS PERMANENTES DE 5 O MAS AÑOS-SIN VARIEDAD	Secano	
	Recinto:23-059-005-00006-00003	Cultivo:62000	PASTOS PERMANENTES DE 5 O MAS AÑOS-SIN VARIEDAD	Secano	
86124	Recinto de forrajera para Cálculo de Carga Ganadera que No pertenece a Explotación.				
	Recinto:23-059-003-00004-00001	Cultivo:62000	PASTOS PERMANENTES DE 5 O MAS AÑOS-SIN VARIEDAD	Secano	
	Recinto:23-059-003-00005-00001	Cultivo:62000	PASTOS PERMANENTES DE 5 O MAS AÑOS-SIN VARIEDAD	Secano	
	Recinto:23-059-003-00005-00002	Cultivo:62000	PASTOS PERMANENTES DE 5 O MAS AÑOS-SIN VARIEDAD	Secano	
	Recinto:23-059-003-00005-00003	Cultivo:62000	PASTOS PERMANENTES DE 5 O MAS AÑOS-SIN VARIEDAD	Secano	
	Recinto:23-059-003-00006-00001	Cultivo:62000	PASTOS PERMANENTES DE 5 O MAS AÑOS-SIN VARIEDAD	Secano	
	Recinto:23-059-003-00007-00001	Cultivo:62000	PASTOS PERMANENTES DE 5 O MAS AÑOS-SIN VARIEDAD	Secano	
	Recinto:23-059-003-00008-00002	Cultivo:62000	PASTOS PERMANENTES DE 5 O MAS AÑOS-SIN VARIEDAD	Secano	
	Recinto:23-059-003-00009-00001	Cultivo:62000	PASTOS PERMANENTES DE 5 O MAS AÑOS-SIN VARIEDAD	Secano	
	Recinto:23-059-003-00019-00005	Cultivo:62000	PASTOS PERMANENTES DE 5 O MAS AÑOS-SIN VARIEDAD	Secano	
	Recinto:23-059-003-00019-00006	Cultivo:62000	PASTOS PERMANENTES DE 5 O MAS AÑOS-SIN VARIEDAD	Secano	
	Recinto:23-059-003-00019-00007	Cultivo:62000	PASTOS PERMANENTES DE 5 O MAS AÑOS-SIN VARIEDAD	Secano	
	Recinto:23-059-003-00019-00008	Cultivo:62000	PASTOS PERMANENTES DE 5 O MAS AÑOS-SIN VARIEDAD	Secano	
	Recinto:23-059-003-00021-00005	Cultivo:62000	PASTOS PERMANENTES DE 5 O MAS AÑOS-SIN VARIEDAD	Secano	
	Recinto:23-059-003-00021-00006	Cultivo:62000	PASTOS PERMANENTES DE 5 O MAS AÑOS-SIN VARIEDAD	Secano	
	Recinto:23-059-003-00021-00008	Cultivo:62000	PASTOS PERMANENTES DE 5 O MAS AÑOS-SIN VARIEDAD	Secano	

(1) Con incidencias que retienen pago o deniegan el expediente.

(2) Se calcula sobre superficie declarada admisible.

(3) Aplicación del artículo 16 bis del RD 147/2023.

(4) Expediente con algunos recintos de pastos permanentes ubicados en espacios protegidos donde la carga ganadera mínima será 0,1 UGM/ha.

Puede verificar la integridad de una copia de este documento mediante la lectura del código QR adjunto o mediante el acceso a la dirección <https://ws050.juntadeandalucia.es/verificarFirma> indicando el código de VERIFICACIÓN

FIRMADO POR	RAQUEL MARIA ESPIN CRESPO	17/10/2024
VERIFICACIÓN	Pk2jmJDVJQXVSF7B6ESWF6FEMYA9VL	PÁG. 3161/3958





INCIDENCIAS

INCIDENCIA DESCRIPCIÓN

Recinto:23-059-003-00021-00009	Cultivo:62000	PASTOS PERMANENTES DE 5 O MAS AÑOS-SIN VARIEDAD	Secano
Recinto:23-059-003-00021-00012	Cultivo:62000	PASTOS PERMANENTES DE 5 O MAS AÑOS-SIN VARIEDAD	Secano
Recinto:23-059-003-00021-00013	Cultivo:62000	PASTOS PERMANENTES DE 5 O MAS AÑOS-SIN VARIEDAD	Secano
Recinto:23-059-003-00022-00018	Cultivo:62000	PASTOS PERMANENTES DE 5 O MAS AÑOS-SIN VARIEDAD	Secano
Recinto:23-059-003-00023-00003	Cultivo:62000	PASTOS PERMANENTES DE 5 O MAS AÑOS-SIN VARIEDAD	Secano
Recinto:23-059-003-00023-00004	Cultivo:62000	PASTOS PERMANENTES DE 5 O MAS AÑOS-SIN VARIEDAD	Secano
Recinto:23-059-003-00024-00001	Cultivo:62000	PASTOS PERMANENTES DE 5 O MAS AÑOS-SIN VARIEDAD	Secano
Recinto:23-059-003-00048-00033	Cultivo:62000	PASTOS PERMANENTES DE 5 O MAS AÑOS-SIN VARIEDAD	Secano
Recinto:23-059-004-00003-00001	Cultivo:62000	PASTOS PERMANENTES DE 5 O MAS AÑOS-SIN VARIEDAD	Secano
Recinto:23-059-005-00001-00001	Cultivo:62000	PASTOS PERMANENTES DE 5 O MAS AÑOS-SIN VARIEDAD	Secano
Recinto:23-059-005-00002-00001	Cultivo:62000	PASTOS PERMANENTES DE 5 O MAS AÑOS-SIN VARIEDAD	Secano
Recinto:23-059-005-00003-00003	Cultivo:62000	PASTOS PERMANENTES DE 5 O MAS AÑOS-SIN VARIEDAD	Secano
Recinto:23-059-005-00003-00004	Cultivo:62000	PASTOS PERMANENTES DE 5 O MAS AÑOS-SIN VARIEDAD	Secano
Recinto:23-059-005-00004-00003	Cultivo:62000	PASTOS PERMANENTES DE 5 O MAS AÑOS-SIN VARIEDAD	Secano
Recinto:23-059-005-00004-00004	Cultivo:62000	PASTOS PERMANENTES DE 5 O MAS AÑOS-SIN VARIEDAD	Secano
Recinto:23-059-005-00004-00005	Cultivo:62000	PASTOS PERMANENTES DE 5 O MAS AÑOS-SIN VARIEDAD	Secano
Recinto:23-059-005-00004-00006	Cultivo:62000	PASTOS PERMANENTES DE 5 O MAS AÑOS-SIN VARIEDAD	Secano
Recinto:23-059-005-00004-00007	Cultivo:62000	PASTOS PERMANENTES DE 5 O MAS AÑOS-SIN VARIEDAD	Secano
Recinto:23-059-005-00006-00003	Cultivo:62000	PASTOS PERMANENTES DE 5 O MAS AÑOS-SIN VARIEDAD	Secano

Datos considerados para el Cálculo de la Carga Ganadera del expediente

Superficie determinada para Cálculo Carga Ganadera: 0,00 ha
Carga Ganadera del Expediente: 0,00 ugm/ha

Incidenias de carga ganadera

INCIDENCIA DESCRIPCIÓN

86122	Recinto superficie forrajera que realiza la actividad de producción de pastoreo y no declara el o los códigos del Registro de Explotaciones Ganaderas de Andalucía, REGA.
Recinto:23-059-003-00048-00033	Cultivo:62000 PASTOS PERMANENTES DE 5 O MAS AÑOS-SIN VARIEDAD Secano
Recinto:23-059-003-00024-00001	Cultivo:62000 PASTOS PERMANENTES DE 5 O MAS AÑOS-SIN VARIEDAD Secano
Recinto:23-059-003-00022-00018	Cultivo:62000 PASTOS PERMANENTES DE 5 O MAS AÑOS-SIN VARIEDAD Secano
Recinto:23-059-003-00004-00001	Cultivo:62000 PASTOS PERMANENTES DE 5 O MAS AÑOS-SIN VARIEDAD Secano
Recinto:23-059-003-00006-00001	Cultivo:62000 PASTOS PERMANENTES DE 5 O MAS AÑOS-SIN VARIEDAD Secano
Recinto:23-059-003-00021-00008	Cultivo:62000 PASTOS PERMANENTES DE 5 O MAS AÑOS-SIN VARIEDAD Secano
Recinto:23-059-003-00021-00009	Cultivo:62000 PASTOS PERMANENTES DE 5 O MAS AÑOS-SIN VARIEDAD Secano
Recinto:23-059-003-00021-00013	Cultivo:62000 PASTOS PERMANENTES DE 5 O MAS AÑOS-SIN VARIEDAD Secano
Recinto:23-059-005-00004-00003	Cultivo:62000 PASTOS PERMANENTES DE 5 O MAS AÑOS-SIN VARIEDAD Secano
Recinto:23-059-005-00004-00007	Cultivo:62000 PASTOS PERMANENTES DE 5 O MAS AÑOS-SIN VARIEDAD Secano
Recinto:23-059-005-00006-00003	Cultivo:62000 PASTOS PERMANENTES DE 5 O MAS AÑOS-SIN VARIEDAD Secano
Recinto:23-059-003-00007-00001	Cultivo:62000 PASTOS PERMANENTES DE 5 O MAS AÑOS-SIN VARIEDAD Secano
Recinto:23-059-003-00009-00001	Cultivo:62000 PASTOS PERMANENTES DE 5 O MAS AÑOS-SIN VARIEDAD Secano
Recinto:23-059-005-00003-00003	Cultivo:62000 PASTOS PERMANENTES DE 5 O MAS AÑOS-SIN VARIEDAD Secano
Recinto:23-059-005-00003-00004	Cultivo:62000 PASTOS PERMANENTES DE 5 O MAS AÑOS-SIN VARIEDAD Secano
Recinto:23-059-005-00001-00001	Cultivo:62000 PASTOS PERMANENTES DE 5 O MAS AÑOS-SIN VARIEDAD Secano
Recinto:23-059-005-00002-00001	Cultivo:62000 PASTOS PERMANENTES DE 5 O MAS AÑOS-SIN VARIEDAD Secano
Recinto:23-059-005-00004-00004	Cultivo:62000 PASTOS PERMANENTES DE 5 O MAS AÑOS-SIN VARIEDAD Secano
Recinto:23-059-003-00021-00005	Cultivo:62000 PASTOS PERMANENTES DE 5 O MAS AÑOS-SIN VARIEDAD Secano
Recinto:23-059-003-00021-00006	Cultivo:62000 PASTOS PERMANENTES DE 5 O MAS AÑOS-SIN VARIEDAD Secano
Recinto:23-059-003-00021-00012	Cultivo:62000 PASTOS PERMANENTES DE 5 O MAS AÑOS-SIN VARIEDAD Secano
Recinto:23-059-003-00021-00008	Cultivo:62000 PASTOS PERMANENTES DE 5 O MAS AÑOS-SIN VARIEDAD Secano
Recinto:23-059-004-00003-00001	Cultivo:62000 PASTOS PERMANENTES DE 5 O MAS AÑOS-SIN VARIEDAD Secano
Recinto:23-059-003-00023-00003	Cultivo:62000 PASTOS PERMANENTES DE 5 O MAS AÑOS-SIN VARIEDAD Secano
Recinto:23-059-003-00008-00002	Cultivo:62000 PASTOS PERMANENTES DE 5 O MAS AÑOS-SIN VARIEDAD Secano
Recinto:23-059-003-00005-00003	Cultivo:62000 PASTOS PERMANENTES DE 5 O MAS AÑOS-SIN VARIEDAD Secano
Recinto:23-059-003-00023-00004	Cultivo:62000 PASTOS PERMANENTES DE 5 O MAS AÑOS-SIN VARIEDAD Secano

(1) Con incidencias que retienen pago o deniegan el expediente.
(2) Se calcula sobre superficie declarada admisible.
(3) Aplicación del artículo 16 bis del RD 147/2023.
(4) Expediente con algunos recintos de pastos permanentes ubicados en espacios protegidos donde la carga ganadera mínima será 0,1 UGM/ha.

Puede verificar la integridad de una copia de este documento mediante la lectura del código QR adjunto o mediante el acceso a la dirección <https://ws050.juntadeandalucia.es/verificarFirma> indicando el código de VERIFICACIÓN

FIRMADO POR	RAQUEL MARIA ESPIN CRESPO	17/10/2024
VERIFICACIÓN	Pk2jmJDVJQXVSF7B6ESWF6FEMYA9VL	PÁG. 3162/3958





	Recinto:23-059-005-00004-00005	Cultivo:62000	PASTOS PERMANENTES DE 5 O MAS AÑOS-SIN VARIEDAD	Secano
	Recinto:23-059-005-00004-00006	Cultivo:62000	PASTOS PERMANENTES DE 5 O MAS AÑOS-SIN VARIEDAD	Secano
	Recinto:23-059-003-00005-00001	Cultivo:62000	PASTOS PERMANENTES DE 5 O MAS AÑOS-SIN VARIEDAD	Secano
	Recinto:23-059-003-00005-00002	Cultivo:62000	PASTOS PERMANENTES DE 5 O MAS AÑOS-SIN VARIEDAD	Secano
	Recinto:23-059-003-00019-00005	Cultivo:62000	PASTOS PERMANENTES DE 5 O MAS AÑOS-SIN VARIEDAD	Secano
	Recinto:23-059-003-00019-00006	Cultivo:62000	PASTOS PERMANENTES DE 5 O MAS AÑOS-SIN VARIEDAD	Secano
	Recinto:23-059-003-00019-00007	Cultivo:62000	PASTOS PERMANENTES DE 5 O MAS AÑOS-SIN VARIEDAD	Secano
	Recinto:23-059-003-00019-00008	Cultivo:62000	PASTOS PERMANENTES DE 5 O MAS AÑOS-SIN VARIEDAD	Secano
86124	Recinto de forrajera para Cálculo de Carga Ganadera que No pertenece a Explotación.			
	Recinto:23-059-003-00048-00033	Cultivo:62000	PASTOS PERMANENTES DE 5 O MAS AÑOS-SIN VARIEDAD	Secano
	Recinto:23-059-003-00024-00001	Cultivo:62000	PASTOS PERMANENTES DE 5 O MAS AÑOS-SIN VARIEDAD	Secano
	Recinto:23-059-003-00022-00018	Cultivo:62000	PASTOS PERMANENTES DE 5 O MAS AÑOS-SIN VARIEDAD	Secano
	Recinto:23-059-003-00004-00001	Cultivo:62000	PASTOS PERMANENTES DE 5 O MAS AÑOS-SIN VARIEDAD	Secano
	Recinto:23-059-003-00006-00001	Cultivo:62000	PASTOS PERMANENTES DE 5 O MAS AÑOS-SIN VARIEDAD	Secano
	Recinto:23-059-003-00021-00008	Cultivo:62000	PASTOS PERMANENTES DE 5 O MAS AÑOS-SIN VARIEDAD	Secano
	Recinto:23-059-003-00021-00009	Cultivo:62000	PASTOS PERMANENTES DE 5 O MAS AÑOS-SIN VARIEDAD	Secano
	Recinto:23-059-003-00021-00013	Cultivo:62000	PASTOS PERMANENTES DE 5 O MAS AÑOS-SIN VARIEDAD	Secano
	Recinto:23-059-005-00004-00003	Cultivo:62000	PASTOS PERMANENTES DE 5 O MAS AÑOS-SIN VARIEDAD	Secano
	Recinto:23-059-005-00004-00007	Cultivo:62000	PASTOS PERMANENTES DE 5 O MAS AÑOS-SIN VARIEDAD	Secano
	Recinto:23-059-005-00006-00003	Cultivo:62000	PASTOS PERMANENTES DE 5 O MAS AÑOS-SIN VARIEDAD	Secano
	Recinto:23-059-003-00007-00001	Cultivo:62000	PASTOS PERMANENTES DE 5 O MAS AÑOS-SIN VARIEDAD	Secano
	Recinto:23-059-003-00009-00001	Cultivo:62000	PASTOS PERMANENTES DE 5 O MAS AÑOS-SIN VARIEDAD	Secano
	Recinto:23-059-005-00003-00003	Cultivo:62000	PASTOS PERMANENTES DE 5 O MAS AÑOS-SIN VARIEDAD	Secano
	Recinto:23-059-005-00003-00004	Cultivo:62000	PASTOS PERMANENTES DE 5 O MAS AÑOS-SIN VARIEDAD	Secano
	Recinto:23-059-005-00001-00001	Cultivo:62000	PASTOS PERMANENTES DE 5 O MAS AÑOS-SIN VARIEDAD	Secano
	Recinto:23-059-005-00002-00001	Cultivo:62000	PASTOS PERMANENTES DE 5 O MAS AÑOS-SIN VARIEDAD	Secano
	Recinto:23-059-005-00004-00004	Cultivo:62000	PASTOS PERMANENTES DE 5 O MAS AÑOS-SIN VARIEDAD	Secano
	Recinto:23-059-003-00021-00005	Cultivo:62000	PASTOS PERMANENTES DE 5 O MAS AÑOS-SIN VARIEDAD	Secano
	Recinto:23-059-003-00021-00006	Cultivo:62000	PASTOS PERMANENTES DE 5 O MAS AÑOS-SIN VARIEDAD	Secano
	Recinto:23-059-003-00021-00012	Cultivo:62000	PASTOS PERMANENTES DE 5 O MAS AÑOS-SIN VARIEDAD	Secano
	Recinto:23-059-003-00021-00008	Cultivo:62000	PASTOS PERMANENTES DE 5 O MAS AÑOS-SIN VARIEDAD	Secano
	Recinto:23-059-004-00003-00001	Cultivo:62000	PASTOS PERMANENTES DE 5 O MAS AÑOS-SIN VARIEDAD	Secano
	Recinto:23-059-003-00023-00003	Cultivo:62000	PASTOS PERMANENTES DE 5 O MAS AÑOS-SIN VARIEDAD	Secano
	Recinto:23-059-003-00008-00002	Cultivo:62000	PASTOS PERMANENTES DE 5 O MAS AÑOS-SIN VARIEDAD	Secano
	Recinto:23-059-003-00005-00003	Cultivo:62000	PASTOS PERMANENTES DE 5 O MAS AÑOS-SIN VARIEDAD	Secano
	Recinto:23-059-003-00023-00004	Cultivo:62000	PASTOS PERMANENTES DE 5 O MAS AÑOS-SIN VARIEDAD	Secano
	Recinto:23-059-005-00004-00005	Cultivo:62000	PASTOS PERMANENTES DE 5 O MAS AÑOS-SIN VARIEDAD	Secano
	Recinto:23-059-005-00004-00006	Cultivo:62000	PASTOS PERMANENTES DE 5 O MAS AÑOS-SIN VARIEDAD	Secano
	Recinto:23-059-003-00005-00001	Cultivo:62000	PASTOS PERMANENTES DE 5 O MAS AÑOS-SIN VARIEDAD	Secano
	Recinto:23-059-003-00005-00002	Cultivo:62000	PASTOS PERMANENTES DE 5 O MAS AÑOS-SIN VARIEDAD	Secano
	Recinto:23-059-003-00019-00005	Cultivo:62000	PASTOS PERMANENTES DE 5 O MAS AÑOS-SIN VARIEDAD	Secano
	Recinto:23-059-003-00019-00006	Cultivo:62000	PASTOS PERMANENTES DE 5 O MAS AÑOS-SIN VARIEDAD	Secano
	Recinto:23-059-003-00019-00007	Cultivo:62000	PASTOS PERMANENTES DE 5 O MAS AÑOS-SIN VARIEDAD	Secano
	Recinto:23-059-003-00019-00008	Cultivo:62000	PASTOS PERMANENTES DE 5 O MAS AÑOS-SIN VARIEDAD	Secano
86128	Recinto de Forrajeras que no ha contabilizado para Carga Ganadera por no tener una explotación válida para el cálculo de la Carga Ganadera			
	Recinto:23-059-003-00048-00033	Cultivo:62	PASTOS PERMANENTES DE 5 O MAS AÑOS-	
	Recinto:23-059-003-00024-00001	Cultivo:62	PASTOS PERMANENTES DE 5 O MAS AÑOS-	
	Recinto:23-059-003-00022-00018	Cultivo:62	PASTOS PERMANENTES DE 5 O MAS AÑOS-	
	Recinto:23-059-003-00004-00001	Cultivo:62	PASTOS PERMANENTES DE 5 O MAS AÑOS-	
	Recinto:23-059-003-00006-00001	Cultivo:62	PASTOS PERMANENTES DE 5 O MAS AÑOS-	
	Recinto:23-059-003-00021-00008	Cultivo:62	PASTOS PERMANENTES DE 5 O MAS AÑOS-	
	Recinto:23-059-003-00021-00009	Cultivo:62	PASTOS PERMANENTES DE 5 O MAS AÑOS-	
	Recinto:23-059-003-00021-00013	Cultivo:62	PASTOS PERMANENTES DE 5 O MAS AÑOS-	
	Recinto:23-059-005-00004-00003	Cultivo:62	PASTOS PERMANENTES DE 5 O MAS AÑOS-	
	Recinto:23-059-005-00004-00007	Cultivo:62	PASTOS PERMANENTES DE 5 O MAS AÑOS-	
	Recinto:23-059-005-00006-00003	Cultivo:62	PASTOS PERMANENTES DE 5 O MAS AÑOS-	
	Recinto:23-059-003-00007-00001	Cultivo:62	PASTOS PERMANENTES DE 5 O MAS AÑOS-	
	Recinto:23-059-003-00009-00001	Cultivo:62	PASTOS PERMANENTES DE 5 O MAS AÑOS-	
	Recinto:23-059-005-00003-00003	Cultivo:62	PASTOS PERMANENTES DE 5 O MAS AÑOS-	
	Recinto:23-059-005-00003-00004	Cultivo:62	PASTOS PERMANENTES DE 5 O MAS AÑOS-	

(1) Con incidencias que retienen pago o deniegan el expediente.

(2) Se calcula sobre superficie declarada admisible.

(3) Aplicación del artículo 16 bis del RD 147/2023.

(4) Expediente con algunos recintos de pastos permanentes ubicados en espacios protegidos donde la carga ganadera mínima será 0,1 UGM/ha.

Puede verificar la integridad de una copia de este documento mediante la lectura del código QR adjunto o mediante el acceso a la dirección <https://ws050.juntadeandalucia.es/verificarFirma> indicando el código de VERIFICACIÓN

FIRMADO POR	RAQUEL MARIA ESPIN CRESPO	17/10/2024
VERIFICACIÓN	Pk2jmJDVJQXVSF7B6ESWF6FEMYA9VL	PÁG. 3163/3958





Recinto:23-059-005-00001-00001 Cultivo:62 PASTOS PERMANENTES DE 5 O MAS AÑOS-
Recinto:23-059-005-00002-00001 Cultivo:62 PASTOS PERMANENTES DE 5 O MAS AÑOS-
Recinto:23-059-005-00004-00004 Cultivo:62 PASTOS PERMANENTES DE 5 O MAS AÑOS-
Recinto:23-059-003-00021-00005 Cultivo:62 PASTOS PERMANENTES DE 5 O MAS AÑOS-
Recinto:23-059-003-00021-00006 Cultivo:62 PASTOS PERMANENTES DE 5 O MAS AÑOS-
Recinto:23-059-003-00021-00012 Cultivo:62 PASTOS PERMANENTES DE 5 O MAS AÑOS-
Recinto:23-059-003-00021-00008 Cultivo:62 PASTOS PERMANENTES DE 5 O MAS AÑOS-
Recinto:23-059-004-00003-00001 Cultivo:62 PASTOS PERMANENTES DE 5 O MAS AÑOS-
Recinto:23-059-003-00023-00003 Cultivo:62 PASTOS PERMANENTES DE 5 O MAS AÑOS-
Recinto:23-059-003-00008-00002 Cultivo:62 PASTOS PERMANENTES DE 5 O MAS AÑOS-
Recinto:23-059-003-00005-00003 Cultivo:62 PASTOS PERMANENTES DE 5 O MAS AÑOS-
Recinto:23-059-003-00023-00004 Cultivo:62 PASTOS PERMANENTES DE 5 O MAS AÑOS-
Recinto:23-059-005-00004-00005 Cultivo:62 PASTOS PERMANENTES DE 5 O MAS AÑOS-
Recinto:23-059-005-00004-00006 Cultivo:62 PASTOS PERMANENTES DE 5 O MAS AÑOS-
Recinto:23-059-003-00005-00001 Cultivo:62 PASTOS PERMANENTES DE 5 O MAS AÑOS-
Recinto:23-059-003-00005-00002 Cultivo:62 PASTOS PERMANENTES DE 5 O MAS AÑOS-
Recinto:23-059-003-00019-00005 Cultivo:62 PASTOS PERMANENTES DE 5 O MAS AÑOS-
Recinto:23-059-003-00019-00006 Cultivo:62 PASTOS PERMANENTES DE 5 O MAS AÑOS-
Recinto:23-059-003-00019-00007 Cultivo:62 PASTOS PERMANENTES DE 5 O MAS AÑOS-
Recinto:23-059-003-00019-00008 Cultivo:62 PASTOS PERMANENTES DE 5 O MAS AÑOS-

(1) Con incidencias que retienen pago o deniegan el expediente.

(2) Se calcula sobre superficie declarada admisible.

(3) Aplicación del artículo 16 bis del RD 147/2023.

(4) Expediente con algunos recintos de pastos permanentes ubicados en espacios protegidos donde la carga ganadera mínima será 0,1 UGM/ha.

Puede verificar la integridad de una copia de este documento mediante la lectura del código QR adjunto o mediante el acceso a la dirección <https://ws050.juntadeandalucia.es/verificarFirma> indicando el código de VERIFICACIÓN

FIRMADO POR	RAQUEL MARIA ESPIN CRESPO	17/10/2024
VERIFICACIÓN	Pk2jmJDVJQXVSF7B6ESWF6FEMYA9VL	PÁG. 3164/3958





APELLIDOS Y NOMBRE / RAZÓN SOCIAL

PEÑA CHECA PEDRO JESUS

NIF

****2021*

EXPEDIENTE

1200754

RESOLUCIÓN

DENEGACIÓN DE LA AYUDA

DATOS DE MANTENIMIENTO UNIDADES

GRUPO DE PAGO

ZONAS DE LIMITACIONES NATURALES

**Sup. Dec.
Admisible**

0,00

**Sup.
Resuelta**

0,00

Sobredecl.

0,00

% Sobredecl.

0,00

RESUMEN DE PAGOS

	IMPORTE (Euros)			
	RESUELTO	FEADER	MAPA	CAPADR
A pagar	0,00	0,00	0,00	0,00

APLICACIÓN DE REDUCCIONES Y PENALIZACIONES (%)

Crterios de subvencionabilidad (1)	Presentación tardía	Omisión declaración	Condicionalidad
100,00	0,00	0,00	0,00

IMPORTE (Euros)

Calculado(2)	Reducción	Penalización	Reducción adicional (3)	Penalización adicional	Resuelto	FEADER	MAPA	CAPADR
0,00 €	0,00 €	0,00 €	0,00 €	0,00 €	0,00 €	0,00 €	0,00 €	0,00 €
Importe Unitario:	54,00 €	Nuevo Importe Unitario:	0,00 €					

RECINTOS PROPUESTOS

REF.	REFERENCIA SIGPAC	CULTIVO	S/R	USO SIGPAC	Sup. Dec. admisible	Sup. Campo	Sup. Determ.	Sup. Resuelta
-1334142	23-087-014-00210-0001	OLIVAR	S		0,02		0,02	0,02
-1334141	23-087-014-00121-0001	OLIVAR	S		0,01		0,01	0,01
-1258540	23-060-032-00410-0001	OLIVAR	S		0,01		0,01	0,01
-570573	23-087-014-00209-0002	OLIVAR	S		0,19		0,19	0,19
-570572	23-087-014-00198-0001	OLIVAR	S		0,04		0,04	0,04
-570571	23-087-014-00123-0001	OLIVAR	S		0,04		0,04	0,04
-430876	23-087-018-00330-0001	OLIVAR	S		3,70		3,70	3,70
-149952	23-087-014-00202-0001	OLIVAR	S		0,40		0,40	0,40
-149945	23-087-014-00204-0003	OLIVAR	S		0,44		0,44	0,44
5512576	23-060-028-00323-0001	OLIVAR	S		0,53		0,53	0,53
1700000003559923	23-060-033-00051-0001	OLIVAR	S		0,01		0,01	0,01
1700000003559924	23-060-033-00053-0001	OLIVAR	S		2,37		2,37	2,37
1700000003559929	23-060-032-00329-0003	OLIVAR	S		0,09		0,09	0,09
1700000003559931	23-060-032-00333-0002	OLIVAR	S		0,91		0,91	0,91
1700000003559932	23-060-033-00054-0001	OLIVAR	R		0,26		0,26	0,26
1700000005427259	23-087-014-00120-0002	OLIVAR	S		0,17		0,17	0,17
1700000005427260	23-087-014-00121-0001	OLIVAR	S		1,87		1,87	1,87
1700000005427261	23-087-014-00122-0001	OLIVAR	S		0,04		0,04	0,04
1700000005427262	23-087-014-00198-0001	OLIVAR	S		1,67		1,67	1,67

INCIDENCIAS

INCIDENCIA DESCRIPCIÓN

74018	Productor que no es agricultor a título principal, según los datos del ejercicio fiscal n-1 y seguridad socia.
74053	Importe inferior a 100 Euros

(1) Con incidencias que retienen pago o deniegan el expediente.

(2) Se calcula sobre superficie declarada admisible.

(3) Aplicación del artículo 16 bis del RD 147/2023.

(4) Expediente con algunos recintos de pastos permanentes ubicados en espacios protegidos donde la carga ganadera mínima será 0,1 UGM/ha.

Puede verificar la integridad de una copia de este documento mediante la lectura del código QR adjunto o mediante el acceso a la dirección <https://ws050.juntadeandalucia.es/verificarFirma> indicando el código de VERIFICACIÓN

FIRMADO POR

RAQUEL MARIA ESPIN CRESPO

17/10/2024

VERIFICACIÓN

Pk2jmJDVJQXVSF7B6ESWF6FEMYA9VL

PÁG. 3165/3958





APELLIDOS Y NOMBRE / RAZÓN SOCIAL

PEÑA JAEN MANUEL JESUS

NIF

****1150*

EXPEDIENTE

1031476

RESOLUCIÓN

DENEGACIÓN DE LA AYUDA

DATOS DE MANTENIMIENTO UNIDADES

GRUPO DE PAGO

ZONAS DE LIMITACIONES NATURALES

**Sup. Dec.
Admisible**

0,93

**Sup.
Resuelta**

0,93

Sobredecl.

0,00

% Sobredecl.

0,00

RESUMEN DE PAGOS

	IMPORTE (Euros)			
	RESUELTO	FEADER	MAPA	CAPADR
A pagar	0,00	0,00	0,00	0,00

APLICACIÓN DE REDUCCIONES Y PENALIZACIONES (%)

Crterios de subvencionabilidad (1)	Presentación tardía	Omisión declaración	Condicionalidad
100,00	0,00	0,00	0,00

IMPORTE (Euros)

Calculado(2)	Reducción	Penalización	Reducción Penalización (3)	Penalización adicional	Resuelto	FEADER	MAPA	CAPADR
50,22 €	0,00 €	0,00 €	0,00 €	0,00 €	0,00 €	0,00 €	0,00 €	0,00 €
Importe Unitario:	54,00 €	Nuevo Importe Unitario:	54,00 €					

RECINTOS PROPUESTOS

REF.	REFERENCIA SIGPAC	CULTIVO	S/R	USO SIGPAC	Sup. Dec. admisible	Sup. Campo	Sup. Determ.	Sup. Resuelta
170000002966898	23-060-032-00298-0004	OLIVAR	S		0,07		0,07	0,07
170000002966899	23-060-032-00299-0001	OLIVAR	S		0,78		0,78	0,78
170000002966900	23-060-032-00298-0004	OLIVAR	S		0,08		0,08	0,08

INCIDENCIAS

INCIDENCIA DESCRIPCIÓN

74053 Importe inferior a 100 Euros

(1) Con incidencias que retienen pago o deniegan el expediente.

(2) Se calcula sobre superficie declarada admisible.

(3) Aplicación del artículo 16 bis del RD 147/2023.

(4) Expediente con algunos recintos de pastos permanentes ubicados en espacios protegidos donde la carga ganadera mínima será 0,1 UGM/ha.

Puede verificar la integridad de una copia de este documento mediante la lectura del código QR adjunto o mediante el acceso a la dirección <https://ws050.juntadeandalucia.es/verificarFirma> indicando el código de VERIFICACIÓN

FIRMADO POR	RAQUEL MARIA ESPIN CRESPO	17/10/2024	
VERIFICACIÓN	Pk2jmJDVJQXVSF7B6ESWF6FEMYA9VL	PÁG. 3166/3958	



APELLIDOS Y NOMBRE / RAZÓN SOCIAL

PEÑA SANCHEZ SALVADOR

NIF

***8685*

EXPEDIENTE

1113917

RESOLUCIÓN

DENEGACIÓN DE LA AYUDA

DATOS DE MANTENIMIENTO UNIDADES

GRUPO DE PAGO

ZONAS DE LIMITACIONES NATURALES

**Sup. Dec.
Admisible**

0,00

**Sup.
Resuelta**

0,00

Sobredecl.

0,00

% Sobredecl.

0,00

RESUMEN DE PAGOS

	IMPORTE (Euros)			
	RESUELTO	FEADER	MAPA	CAPADR
A pagar	0,00	0,00	0,00	0,00

APLICACIÓN DE REDUCCIONES Y PENALIZACIONES (%)

Crterios de subvencionabilidad (1)	Presentación tardía	Omisión declaración	Condicionalidad
100,00	0,00	0,00	0,00

IMPORTE (Euros)

Calculado(2)	Reducción	Penalización	Reducción Penalización (3)	Penalización adicional	Resuelto	FEADER	MAPA	CAPADR
0,00 €	0,00 €	0,00 €	0,00 €	0,00 €	0,00 €	0,00 €	0,00 €	0,00 €
Importe Unitario:	54,00 €	Nuevo Importe Unitario:	0,00 €					

RECINTOS PROPUESTOS

REF.	REFERENCIA SIGPAC	CULTIVO	S/R	USO SIGPAC	Sup. Dec. admisible	Sup. Campo	Sup. Determ.	Sup. Resuelta
-1271020	23-088-015-09031-0022	OLIVAR	S		0,63		0,63	0,63
170000006946877	23-088-011-00072-0002	OLIVAR	S		0,27		0,27	0,27
170000006946878	23-088-012-00040-0001	OLIVAR	S		3,26		3,26	3,26
170000006946879	23-088-012-00067-0001	OLIVAR	S		2,61		2,61	2,61
170000006946880	23-088-011-00073-0002	OLIVAR	S		0,41		0,41	0,41
170000006946881	23-088-015-00208-0001	OLIVAR	S		0,43		0,43	0,43

INCIDENCIAS

INCIDENCIA DESCRIPCIÓN

2454	Solicitante de intervención 6613 cuyo regimen de afiliacion a la SS no es ni el sistema especial agrario(cuenta ajena) ni autonomo con actividad agraria.
74018	Productor que no es agricultor a título principal, según los datos del ejercicio fiscal n-1 y seguridad socia.
74053	Importe inferior a 100 Euros

(1) Con incidencias que retienen pago o deniegan el expediente.

(2) Se calcula sobre superficie declarada admisible.

(3) Aplicación del artículo 16 bis del RD 147/2023.

(4) Expediente con algunos recintos de pastos permanentes ubicados en espacios protegidos donde la carga ganadera mínima será 0,1 UGM/ha.

Puede verificar la integridad de una copia de este documento mediante la lectura del código QR adjunto o mediante el acceso a la dirección <https://ws050.juntadeandalucia.es/verificarFirma> indicando el código de VERIFICACIÓN

FIRMADO POR

RAQUEL MARIA ESPIN CRESPO

17/10/2024

VERIFICACIÓN

Pk2jmJDVJQXVSF7B6ESWF6FEMYA9VL

PÁG. 3167/3958





APELLIDOS Y NOMBRE / RAZÓN SOCIAL

PERALES ARBOLEDAS JOSE

NIF

***0187*

EXPEDIENTE

1202333

RESOLUCIÓN

DENEGACIÓN DE LA AYUDA

DATOS DE MANTENIMIENTO UNIDADES

GRUPO DE PAGO

ZONAS DE LIMITACIONES NATURALES

Sup. Dec. Admisible

0,00

Sup. Resuelta

0,00

Sobredecl.

0,00

% Sobredecl.

0,00

RESUMEN DE PAGOS

IMPORTE (Euros)

	RESUELTO	FEADER	MAPA	CAPADR
A pagar	0,00	0,00	0,00	0,00

APLICACIÓN DE REDUCCIONES Y PENALIZACIONES (%)

Crterios de subvencionabilidad (1)	Presentación tardía	Omisión declaración	Condicionalidad
100,00	0,00	0,00	0,00

IMPORTE (Euros)

Calculado(2)	Reducción	Penalización	Reducción adicional	Penalización adicional	Resuelto	FEADER	MAPA	CAPADR
0,00 €	0,00 €	0,00 €	0,00 €	0,00 €	0,00 €	0,00 €	0,00 €	0,00 €
Importe Unitario:	54,00 €	Nuevo Importe Unitario:	0,00 €					

RECINTOS PROPUESTOS

REF.	REFERENCIA SIGPAC	CULTIVO	S/R	USO SIGPAC	Sup. Dec. admisible	Sup. Campo	Sup. Determ.	Sup. Resuelta
-1622442	23-049-006-00059-0001	OLIVAR	S		0,64		0,64	0,64
-1622440	23-049-023-00330-0001	OLIVAR	S		0,31		0,31	0,31
-1622433	23-055-018-00004-0001	OLIVAR	S		2,25		2,25	2,25
-1622426	23-049-023-00657-0003	OLIVAR	R		0,40		0,40	0,40
5525416	23-055-018-00093-0001	OLIVAR	R		0,62		0,62	0,62
5525425	23-049-010-00003-0002	OLIVAR	S		0,34		0,34	0,34
5525448	23-049-010-00004-0001	OLIVAR	S		0,37		0,37	0,37
5525612	23-049-015-00033-0001	OLIVAR	R		0,24		0,24	0,24
5525613	23-049-015-00034-0001	OLIVAR	R		1,02		1,02	1,02
1700000002250567	23-049-023-00312-0002	OLIVAR	R		0,79		0,79	0,79
1700000002250568	23-049-023-00313-0001	OLIVAR	R		0,19		0,19	0,19
1700000002250569	23-055-018-00092-0001	OLIVAR	R		0,48		0,48	0,48

INCIDENCIAS

INCIDENCIA DESCRIPCIÓN

2454	Solicitante de intervención 6613 cuyo regimen de afiliacion a la SS no es ni el sistema especial agrario(cuenta ajena) ni autonomo con actividad agraria.
74018	Productor que no es agricultor a título principal, según los datos del ejercicio fiscal n-1 y seguridad socia.
74053	Importe inferior a 100 Euros

(1) Con incidencias que retienen pago o deniegan el expediente.

(2) Se calcula sobre superficie declarada admisible.

(3) Aplicación del artículo 16 bis del RD 147/2023.

(4) Expediente con algunos recintos de pastos permanentes ubicados en espacios protegidos donde la carga ganadera mínima será 0,1 UGM/ha.

Puede verificar la integridad de una copia de este documento mediante la lectura del código QR adjunto o mediante el acceso a la dirección <https://ws050.juntadeandalucia.es/verificarFirma> indicando el código de VERIFICACIÓN

FIRMADO POR

RAQUEL MARIA ESPIN CRESPO

17/10/2024

VERIFICACIÓN

Pk2jmJDVJQXVSF7B6ESWF6FEMYA9VL

PÁG. 3168/3958





APELLIDOS Y NOMBRE / RAZÓN SOCIAL

PERALES JESUS JOSE

NIF

****3157*

EXPEDIENTE

1016797

RESOLUCIÓN

DENEGACIÓN DE LA AYUDA

DATOS DE MANTENIMIENTO UNIDADES

GRUPO DE PAGO

ZONAS DE LIMITACIONES NATURALES

**Sup. Dec.
Admisible**

0,00

**Sup.
Resuelta**

0,00

Sobredecl.

0,00

% Sobredecl.

0,00

RESUMEN DE PAGOS

	IMPORTE (Euros)			
	RESUELTO	FEADER	MAPA	CAPADR
A pagar	0,00	0,00	0,00	0,00

APLICACIÓN DE REDUCCIONES Y PENALIZACIONES (%)

Crterios de subvencionabilidad (1)	Presentación tardía	Omisión declaración	Condicionalidad
100,00	0,00	0,00	0,00

IMPORTE (Euros)

Calculado(2)	Reducción	Penalización	Reducción Penalización (3)	Penalización adicional	Resuelto	FEADER	MAPA	CAPADR
0,00 €	0,00 €	0,00 €	0,00 €	0,00 €	0,00 €	0,00 €	0,00 €	0,00 €
Importe Unitario:	54,00 €	Nuevo Importe Unitario:	0,00 €					

RECINTOS PROPUESTOS

REF.	REFERENCIA SIGPAC	CULTIVO	S/R	USO SIGPAC	Sup. Dec. admisible	Sup. Campo	Sup. Determ.	Sup. Resuelta
170000005330051	23-014-005-00068-0001	OLIVAR	S		0,73		0,73	0,73
170000005330052	23-014-008-00294-0001	OLIVAR	R		0,64		0,64	0,64
170000005330053	23-014-020-00228-0001	OLIVAR	R		0,47		0,47	0,47
170000005330054	23-014-010-00516-0002	OLIVAR	R		0,29		0,29	0,29
170000005330055	23-014-010-00246-0001	OLIVAR	S		0,62		0,62	0,62
170000005330056	23-014-020-00225-0002	OLIVAR	R		0,14		0,14	0,14
170000005330057	23-014-020-00086-0001	OLIVAR	S		0,20		0,20	0,20
170000005330058	23-057-008-00235-0001	OLIVAR	R		0,68		0,68	0,68
170000005330059	23-057-008-00236-0002	OLIVAR	S		0,03		0,03	0,03
170000005330060	23-014-011-00036-0002	OLIVAR	S		0,15		0,15	0,15
170000005330061	23-014-019-00075-0002	OLIVAR	R		0,78		0,78	0,78

INCIDENCIAS

INCIDENCIA DESCRIPCIÓN

74018	Productor que no es agricultor a título principal, según los datos del ejercicio fiscal n-1 y seguridad socia.
74053	Importe inferior a 100 Euros

(1) Con incidencias que retienen pago o deniegan el expediente.

(2) Se calcula sobre superficie declarada admisible.

(3) Aplicación del artículo 16 bis del RD 147/2023.

(4) Expediente con algunos recintos de pastos permanentes ubicados en espacios protegidos donde la carga ganadera mínima será 0,1 UGM/ha.

Puede verificar la integridad de una copia de este documento mediante la lectura del código QR adjunto o mediante el acceso a la dirección <https://ws050.juntadeandalucia.es/verificarFirma> indicando el código de VERIFICACIÓN

FIRMADO POR

RAQUEL MARIA ESPIN CRESPO

17/10/2024

VERIFICACIÓN

Pk2jmJDVJQXVSF7B6ESWF6FEMYA9VL

PÁG. 3169/3958





APELLIDOS Y NOMBRE / RAZÓN SOCIAL

PERALES MORA ANTONIO

NIF

****8232*

EXPEDIENTE

1188188

RESOLUCIÓN

DENEGACIÓN DE LA AYUDA

DATOS DE MANTENIMIENTO UNIDADES

GRUPO DE PAGO

ZONAS DE LIMITACIONES NATURALES

**Sup. Dec.
Admisible**

0,00

**Sup.
Resuelta**

0,00

Sobredecl.

0,00

% Sobredecl.

0,00

RESUMEN DE PAGOS

IMPORTE (Euros)

	RESUELTO	FEADER	MAPA	CAPADR
A pagar	0,00	0,00	0,00	0,00

APLICACIÓN DE REDUCCIONES Y PENALIZACIONES (%)

Criterios de subvencionabilidad (1)	Presentación tardía	Omisión declaración	Condicionalidad
100,00	0,00	0,00	0,00

IMPORTE (Euros)

Calculado(2)	Reducción	Penalización	Reducción Penalización (3)	Penalización adicional	Resuelto	FEADER	MAPA	CAPADR
0,00 €	0,00 €	0,00 €	0,00 €	0,00 €	0,00 €	0,00 €	0,00 €	0,00 €
Importe Unitario:	54,00 €	Nuevo Importe Unitario:	0,00 €					

RECINTOS PROPUESTOS

REF.	REFERENCIA SIGPAC	CULTIVO	S/R	USO SIGPAC	Sup. Dec. admisible	Sup. Campo	Sup. Determ.	Sup. Resuelta
-1099388	23-058-001-00198-0002	OLIVAR	R		0,68		0,68	0,68
1700000006378946	23-058-001-00083-0001	OLIVAR	R		0,58		0,58	0,58
1700000006378947	23-058-001-00198-0001	OLIVAR	R		3,51		3,51	3,51
1700000006378948	23-058-001-00085-0001	OLIVAR	R		5,64		5,64	5,64

INCIDENCIAS

INCIDENCIA DESCRIPCIÓN

2454	Solicitante de intervención 6613 cuyo regimen de afiliacion a la SS no es ni el sistema especial agrario(cuenta ajena) ni autonomo con actividad agraria.
74018	Productor que no es agricultor a título principal, según los datos del ejercicio fiscal n-1 y seguridad socia.
74053	Importe inferior a 100 Euros

(1) Con incidencias que retienen pago o deniegan el expediente.

(2) Se calcula sobre superficie declarada admisible.

(3) Aplicación del artículo 16 bis del RD 147/2023.

(4) Expediente con algunos recintos de pastos permanentes ubicados en espacios protegidos donde la carga ganadera mínima será 0,1 UGM/ha.

Puede verificar la integridad de una copia de este documento mediante la lectura del código QR adjunto o mediante el acceso a la dirección <https://ws050.juntadeandalucia.es/verificarFirma> indicando el código de VERIFICACIÓN

FIRMADO POR	RAQUEL MARIA ESPIN CRESPO	17/10/2024
VERIFICACIÓN	Pk2jmJDVJQXVSF7B6ESWF6FEMYA9VL	PÁG. 3170/3958



**APELLIDOS Y NOMBRE / RAZÓN SOCIAL**

PERALES MORA JOSE GABRIEL

NIF

***2183*

EXPEDIENTE

1042165

RESOLUCIÓN

DENEGACIÓN DE LA AYUDA

DATOS DE MANTENIMIENTO UNIDADES**GRUPO DE PAGO**

ZONAS DE LIMITACIONES NATURALES

**Sup. Dec.
Admisible**

0,00

**Sup.
Resuelta**

0,00

Sobredecl.

0,00

% Sobredecl.

0,00

RESUMEN DE PAGOS**IMPORTE (Euros)**

	RESUELTO	FEADER	MAPA	CAPADR
A pagar	0,00	0,00	0,00	0,00

APLICACIÓN DE REDUCCIONES Y PENALIZACIONES (%)

Criterios de subvencionabilidad (1)	Presentación tardía	Omisión declaración	Condicionalidad
100,00	0,00	0,00	0,00

IMPORTE (Euros)

Calculado(2)	Reducción	Penalización	Reducción Penalización (3)	Penalización adicional	Resuelto	FEADER	MAPA	CAPADR
0,00 €	0,00 €	0,00 €	0,00 €	0,00 €	0,00 €	0,00 €	0,00 €	0,00 €
Importe Unitario:	54,00 €	Nuevo Importe Unitario:	0,00 €					

RECINTOS PROPUESTOS

REF.	REFERENCIA SIGPAC	CULTIVO	S/R	USO SIGPAC	Sup. Dec. admisible	Sup. Campo	Sup. Determ.	Sup. Resuelta
5500375	23-010-007-00036-0001	OLIVAR	S		0,66		0,66	0,66
5500376	23-010-007-00035-0004	OLIVAR	S		0,70		0,70	0,70
5500377	23-010-007-00085-0001	BARBECHO TRADICIONAL	S		2,82		2,82	2,82
5500378	23-010-007-00037-0002	OLIVAR	S		0,39		0,39	0,39
5500379	23-010-011-00002-0060	OLIVAR	S		19,93		19,93	19,93
5500380	23-010-007-00085-0006	OLIVAR	S		2,11		2,11	2,11
5500381	23-010-011-00002-0061	OLIVAR	S		8,94		8,94	8,94
5500382	23-010-007-00002-0003	OLIVAR	S		3,38		3,38	3,38
5500383	23-010-011-00007-0001	OLIVAR	S		6,80		6,80	6,80
5500384	23-010-011-00002-0066	OLIVAR	S		1,08		1,08	1,08
5500385	23-010-007-00034-0001	OLIVAR	S		0,61		0,61	0,61
5500386	23-010-007-00032-0001	OLIVAR	S		1,24		1,24	1,24
170000005379087	23-058-001-00083-0001	OLIVAR	R		4,69		4,69	4,69
170000005379088	23-058-001-00083-0001	OLIVAR	R		5,02		5,02	5,02

INCIDENCIAS**INCIDENCIA DESCRIPCIÓN**

3795	Recinto declarado con una situación de riesgo de abandono. Recinto:23-010-007-00085-00001 Cultivo: -
74018	Productor que no es agricultor a título principal, según los datos del ejercicio fiscal n-1 y seguridad socia.
74053	Importe inferior a 100 Euros

Datos considerados para el Cálculo de la Carga Ganadera del expediente

Superficie determinada para Cálculo Carga Ganadera: 0,00 ha

Carga Ganadera del Expediente: 0,00 ugm/ha

(1) Con incidencias que retienen pago o deniegan el expediente.

(2) Se calcula sobre superficie declarada admisible.

(3) Aplicación del artículo 16 bis del RD 147/2023.

(4) Expediente con algunos recintos de pastos permanentes ubicados en espacios protegidos donde la carga ganadera mínima será 0,1 UGM/ha.

Puede verificar la integridad de una copia de este documento mediante la lectura del código QR adjunto o mediante el acceso a la dirección <https://ws050.juntadeandalucia.es/verificarFirma> indicando el código de VERIFICACIÓN

FIRMADO POR

RAQUEL MARIA ESPIN CRESPO

17/10/2024

VERIFICACIÓN

Pk2jmJDVJQXVSF7B6ESWF6FEMYA9VL

PÁG. 3171/3958





Incidencias de carga ganadera

INCIDENCIA DESCRIPCIÓN

3795	Recinto declarado con una situación de riesgo de abandono. Recinto:23-010-007-00085-00001 Cultivo: -
86132	Recinto superficie forrajera que no realiza la actividad de producción de pastoreo. Recinto:23-010-007-00085-00001 Cultivo:20000 BARBECHO TRADICIONAL-SIN VARIEDAD Secano

(1) Con incidencias que retienen pago o deniegan el expediente.
(2) Se calcula sobre superficie declarada admisible.
(3) Aplicación del artículo 16 bis del RD 147/2023.
(4) Expediente con algunos recintos de pastos permanentes ubicados en espacios protegidos donde la carga ganadera mínima será 0,1 UGM/ha.

Puede verificar la integridad de una copia de este documento mediante la lectura del código QR adjunto o mediante el acceso a la dirección <https://ws050.juntadeandalucia.es/verificarFirma> indicando el código de VERIFICACIÓN

FIRMADO POR	RAQUEL MARIA ESPIN CRESPO	17/10/2024
VERIFICACIÓN	Pk2jmJDVJQXVSF7B6ESWF6FEMYA9VL	PÁG. 3172/3958





APELLIDOS Y NOMBRE / RAZÓN SOCIAL

PERALES RASCON FRANCISCO JAVIER

NIF

***6958*

EXPEDIENTE

1233531

RESOLUCIÓN

DENEGACIÓN DE LA AYUDA

DATOS DE MANTENIMIENTO UNIDADES

GRUPO DE PAGO

ZONAS DE LIMITACIONES NATURALES

**Sup. Dec.
Admisible**

0,00

**Sup.
Resuelta**

0,00

Sobredecl.

0,00

% Sobredecl.

0,00

RESUMEN DE PAGOS

	IMPORTE (Euros)			
	RESUELTO	FEADER	MAPA	CAPADR
A pagar	0,00	0,00	0,00	0,00

APLICACIÓN DE REDUCCIONES Y PENALIZACIONES (%)

Crterios de subvencionabilidad (1)	Presentación tardía	Omisión declaración	Condicionalidad
100,00	0,00	0,00	0,00

IMPORTE (Euros)

Calculado(2)	Reducción	Penalización	Reducción Penalización (3)	Penalización adicional	Resuelto	FEADER	MAPA	CAPADR
0,00 €	0,00 €	0,00 €	0,00 €	0,00 €	0,00 €	0,00 €	0,00 €	0,00 €
Importe Unitario:	54,00 €	Nuevo Importe Unitario:	0,00 €					

RECINTOS PROPUESTOS

REF.	REFERENCIA SIGPAC	CULTIVO	S/R	USO SIGPAC	Sup. Dec. admisible	Sup. Campo	Sup. Determ.	Sup. Resuelta
170000005822793	23-009-034-00241-0001	OLIVAR	R		11,50		11,50	11,50
170000005822794	23-009-045-00050-0006	BARBECHO TRADICIONAL	S		4,07		4,07	4,07
170000005822796	23-009-045-00050-0003	OLIVAR	S		16,50		16,50	16,50
170000005823078	23-009-003-00404-0001	OLIVAR	S		2,81		2,81	2,81
170000005823079	23-014-005-00025-0001	OLIVAR	S		0,26		0,26	0,26
170000005823080	23-009-025-00914-0001	OLIVAR	S		0,47		0,47	0,47
170000005823081	23-009-031-00357-0001	OLIVAR	S		0,57		0,57	0,57
170000005823082	23-009-031-00360-0001	OLIVAR	S		0,62		0,62	0,62

INCIDENCIAS

INCIDENCIA DESCRIPCIÓN

- 2454 Solicitante de intervención 6613 cuyo regimen de afiliacion a la SS no es ni el sistema especial agrario(cuenta ajena) ni autonomo con actividad agraria.
- 74018 Productor que no es agricultor a título principal, según los datos del ejercicio fiscal n-1 y seguridad socia.
- 74053 Importe inferior a 100 Euros

Datos considerados para el Cálculo de la Carga Ganadera del expediente

Superficie determinada para Cálculo Carga Ganadera: 0,00 ha

Carga Ganadera del Expediente: 0,00 ugm/ha

Incidenias de carga ganadera

INCIDENCIA DESCRIPCIÓN

- 86132 Recinto superficie forrajera que no realiza la actividad de producción de pastoreo.
Recinto:23-009-045-00050-00006 Cultivo:20000 BARBECHO TRADICIONAL-SIN VARIEDAD Secano

(1) Con incidencias que retienen pago o deniegan el expediente.

(2) Se calcula sobre superficie declarada admisible.

(3) Aplicación del artículo 16 bis del RD 147/2023.

(4) Expediente con algunos recintos de pastos permanentes ubicados en espacios protegidos donde la carga ganadera mínima será 0,1 UGM/ha.

Puede verificar la integridad de una copia de este documento mediante la lectura del código QR adjunto o mediante el acceso a la dirección <https://ws050.juntadeandalucia.es/verificarFirma> indicando el código de VERIFICACIÓN

FIRMADO POR

RAQUEL MARIA ESPIN CRESPO

17/10/2024

VERIFICACIÓN

Pk2jmJDVJQXVSF7B6ESWF6FEMYA9VL

PÁG. 3173/3958





APELLIDOS Y NOMBRE / RAZÓN SOCIAL

PERALES RODRIGUEZ JOSE ANTONIO

NIF

****7594*

EXPEDIENTE

1283156

RESOLUCIÓN

DENEGACIÓN DE LA AYUDA

DATOS DE MANTENIMIENTO UNIDADES

GRUPO DE PAGO

ZONAS DE LIMITACIONES NATURALES

**Sup. Dec.
Admisible**

0,00

**Sup.
Resuelta**

0,00

Sobredecl.

0,00

% Sobredecl.

0,00

RESUMEN DE PAGOS

IMPORTE (Euros)

	RESUELTO	FEADER	MAPA	CAPADR
A pagar	0,00	0,00	0,00	0,00

APLICACIÓN DE REDUCCIONES Y PENALIZACIONES (%)

Crterios de subvencionabilidad (1)	Presentación tardía	Omisión declaración	Condicionalidad
100,00	0,00	0,00	0,00

IMPORTE (Euros)

Calculado(2)	Reducción	Penalización	Reducción Penalización (3)	Penalización adicional	Resuelto	FEADER	MAPA	CAPADR
0,00 €	0,00 €	0,00 €	0,00 €	0,00 €	0,00 €	0,00 €	0,00 €	0,00 €
Importe Unitario:	54,00 €	Nuevo Importe Unitario:	0,00 €					

RECINTOS PROPUESTOS

REF.	REFERENCIA SIGPAC	CULTIVO	S/R	USO SIGPAC	Sup. Dec. admisible	Sup. Campo	Sup. Determ.	Sup. Resuelta
-1625720	23-049-015-00251-0002	BARBECHO TRADICIONAL	R		0,33		0,33	0,33
-1577038	23-049-015-00200-0002	OLIVAR	R		0,63		0,63	0,63
-1577037	23-049-015-00201-0002	OLIVAR	R		2,90		2,90	2,90
-1577036	23-049-015-00200-0004	ALGODÓN	R		0,29		0,29	0,29
-1577035	23-049-015-00251-0002	ALGODÓN	R		9,68		9,68	9,68
6863240	23-049-015-00252-0001	OLIVAR	R		1,96		1,96	1,96
6937036	23-055-018-00042-0001	OLIVAR	R		3,51		3,51	3,51
6937043	23-055-018-00043-0001	OLIVAR	R		1,65		1,65	1,65

INCIDENCIAS

INCIDENCIA DESCRIPCIÓN

- 74018 Productor que no es agricultor a título principal, según los datos del ejercicio fiscal n-1 y seguridad socia.
- 74053 Importe inferior a 100 Euros

Datos considerados para el Cálculo de la Carga Ganadera del expediente

Superficie determinada para Cálculo Carga Ganadera: 0,00 ha
Carga Ganadera del Expediente: 0,00 ugm/ha

Incidencias de carga ganadera

INCIDENCIA DESCRIPCIÓN

- 86132 Recinto superficie forrajera que no realiza la actividad de producción de pastoreo.
Recinto:23-049-015-00251-00002 Cultivo:20000 BARBECHO TRADICIONAL-SIN VARIEDAD Regadio

(1) Con incidencias que retienen pago o deniegan el expediente.

(2) Se calcula sobre superficie declarada admisible.

(3) Aplicación del artículo 16 bis del RD 147/2023.

(4) Expediente con algunos recintos de pastos permanentes ubicados en espacios protegidos donde la carga ganadera mínima será 0,1 UGM/ha.

Puede verificar la integridad de una copia de este documento mediante la lectura del código QR adjunto o mediante el acceso a la dirección <https://ws050.juntadeandalucia.es/verificarFirma> indicando el código de VERIFICACIÓN

FIRMADO POR	RAQUEL MARIA ESPIN CRESPO	17/10/2024	
VERIFICACIÓN	Pk2jmJDVJQXVSF7B6ESWF6FEMYA9VL	PÁG. 3174/3958	



APELLIDOS Y NOMBRE / RAZÓN SOCIAL

PÉREZ AGUILERA ANTONIO

NIF
***9346*

EXPEDIENTE

1193716

RESOLUCIÓN

DENEGACIÓN DE LA AYUDA

DATOS DE MANTENIMIENTO UNIDADES

GRUPO DE PAGO	Sup. Dec. Admisible	Sup. Resuelta	Sobredecl.	% Sobredecl.
ZONAS DE LIMITACIONES NATURALES	0,00	0,00	0,00	0,00

RESUMEN DE PAGOS

	IMPORTE (Euros)			
	RESUELTO	FEADER	MAPA	CAPADR
A pagar	0,00	0,00	0,00	0,00

APLICACIÓN DE REDUCCIONES Y PENALIZACIONES (%)

Criterios de subvencionabilidad (1)	Presentación tardía	Omisión declaración	Condicionalidad
100,00	0,00	0,00	0,00

IMPORTE (Euros)

Calculado(2)	Reducción	Penalización	Reducción adicional (3)	Penalización adicional	Resuelto	FEADER	MAPA	CAPADR
0,00 €	0,00 €	0,00 €	0,00 €	0,00 €	0,00 €	0,00 €	0,00 €	0,00 €
Importe Unitario:	54,00 €	Nuevo Importe Unitario:	0,00 €					

RECINTOS PROPUESTOS

REF.	REFERENCIA SIGPAC	CULTIVO	S/R	USO SIGPAC	Sup. Dec. admisible	Sup. Campo	Sup. Determ.	Sup. Resuelta
170000005642706	23-003-004-00188-0002	OLIVAR	S		0,61		0,61	0,61
170000005642707	23-003-004-00188-0007	OLIVAR	S		0,47		0,47	0,47
170000005642708	23-003-004-00186-0002	OLIVAR	S		0,28		0,28	0,28
170000005642709	23-003-004-00187-0003	OLIVAR	S		0,01		0,01	0,01
170000005642710	23-003-004-00186-0001	OLIVAR	S		0,07		0,07	0,07
170000005642714	23-003-004-00186-0003	OLIVAR	S		0,13		0,13	0,13
170000005642721	23-003-004-00193-0001	OLIVAR	S		0,02		0,02	0,02

INCIDENCIAS

INCIDENCIA DESCRIPCIÓN

2454	Solicitante de intervención 6613 cuyo regimen de afiliacion a la SS no es ni el sistema especial agrario(cuenta ajena) ni autonomo con actividad agraria.
74018	Productor que no es agricultor a título principal, según los datos del ejercicio fiscal n-1 y seguridad socia.
74053	Importe inferior a 100 Euros

(1) Con incidencias que retienen pago o deniegan el expediente.

(2) Se calcula sobre superficie declarada admisible.

(3) Aplicación del artículo 16 bis del RD 147/2023.

(4) Expediente con algunos recintos de pastos permanentes ubicados en espacios protegidos donde la carga ganadera mínima será 0,1 UGM/ha.

Puede verificar la integridad de una copia de este documento mediante la lectura del código QR adjunto o mediante el acceso a la dirección <https://ws050.juntadeandalucia.es/verificarFirma> indicando el código de VERIFICACIÓN

FIRMADO POR	RAQUEL MARIA ESPIN CRESPO	17/10/2024	
VERIFICACIÓN	Pk2jmJDVJQXVSF7B6ESWF6FEMYA9VL	PÁG. 3175/3958	



APELLIDOS Y NOMBRE / RAZÓN SOCIAL

PEREZ AMARO LORENZO

NIF

****6430*

EXPEDIENTE

1196043

RESOLUCIÓN

DENEGACIÓN DE LA AYUDA

DATOS DE MANTENIMIENTO UNIDADES

GRUPO DE PAGO

ZONAS DE LIMITACIONES NATURALES

**Sup. Dec.
Admisible**

0,00

**Sup.
Resuelta**

0,00

Sobredecl.

0,00

% Sobredecl.

0,00

RESUMEN DE PAGOS

IMPORTE (Euros)

	RESUELTO	FEADER	MAPA	CAPADR
A pagar	0,00	0,00	0,00	0,00

APLICACIÓN DE REDUCCIONES Y PENALIZACIONES (%)

Crterios de subvencionabilidad (1)	Presentación tardía	Omisión declaración	Condicionalidad
100,00	0,00	0,00	0,00

IMPORTE (Euros)

Calculado(2)	Reducción	Penalización	Reducción Penalización (3)	Penalización adicional	Resuelto	FEADER	MAPA	CAPADR
0,00 €	0,00 €	0,00 €	0,00 €	0,00 €	0,00 €	0,00 €	0,00 €	0,00 €
Importe Unitario:	54,00 €	Nuevo Importe Unitario:	0,00 €					

RECINTOS PROPUESTOS

REF.	REFERENCIA SIGPAC	CULTIVO	S/R	USO SIGPAC	Sup. Dec. admisible	Sup. Campo	Sup. Determ.	Sup. Resuelta
1700000005139166	23-003-039-00254-0001	OLIVAR	S		0,27		0,27	0,27
1700000005139167	23-003-041-09017-0006	OLIVAR	S		0,06		0,06	0,06
1700000005139168	23-003-041-00126-0002	OLIVAR	R		0,54		0,54	0,54
1700000005139169	23-003-041-00127-0002	OLIVAR	R		0,23		0,23	0,23
1700000005139170	23-003-041-00108-0001	OLIVAR	R		0,51		0,51	0,51
1700000005139171	23-003-041-00107-0002	OLIVAR	R		0,49		0,49	0,49
1700000005139173	23-003-041-00109-0001	OLIVAR	R		0,80		0,80	0,80

INCIDENCIAS

INCIDENCIA DESCRIPCIÓN

2454	Solicitante de intervención 6613 cuyo regimen de afiliacion a la SS no es ni el sistema especial agrario(cuenta ajena) ni autonomo con actividad agraria.
74018	Productor que no es agricultor a título principal, según los datos del ejercicio fiscal n-1 y seguridad socia.
74053	Importe inferior a 100 Euros

(1) Con incidencias que retienen pago o deniegan el expediente.

(2) Se calcula sobre superficie declarada admisible.

(3) Aplicación del artículo 16 bis del RD 147/2023.

(4) Expediente con algunos recintos de pastos permanentes ubicados en espacios protegidos donde la carga ganadera mínima será 0,1 UGM/ha.

Puede verificar la integridad de una copia de este documento mediante la lectura del código QR adjunto o mediante el acceso a la dirección <https://ws050.juntadeandalucia.es/verificarFirma> indicando el código de VERIFICACIÓN

FIRMADO POR

RAQUEL MARIA ESPIN CRESPO

17/10/2024

VERIFICACIÓN

Pk2jmJDVJQXVSF7B6ESWF6FEMYA9VL

PÁG. 3176/3958





APELLIDOS Y NOMBRE / RAZÓN SOCIAL

PEREZ BONILLA CARMEN

NIF

****1996*

EXPEDIENTE

1121991

RESOLUCIÓN

DENEGACIÓN DE LA AYUDA

DATOS DE MANTENIMIENTO UNIDADES

GRUPO DE PAGO

ZONAS DE LIMITACIONES NATURALES

Sup. Dec. Admisible

1,80

Sup. Resuelta

1,80

Sobredecl.

0,00

% Sobredecl.

0,00

RESUMEN DE PAGOS

IMPORTE (Euros)

	RESUELTO	FEADER	MAPA	CAPADR
A pagar	0,00	0,00	0,00	0,00

APLICACIÓN DE REDUCCIONES Y PENALIZACIONES (%)

Crterios de subvencionabilidad (1)	Presentación tardía	Omisión declaración	Condicionalidad
100,00	0,00	0,00	0,00

IMPORTE (Euros)

Calculado(2)	Reducción	Penalización	Reducción Penalización (3)	Penalización adicional	Resuelto	FEADER	MAPA	CAPADR
97,20 €	0,00 €	0,00 €	0,00 €	0,00 €	0,00 €	0,00 €	0,00 €	0,00 €
Importe Unitario:	54,00 €	Nuevo Importe Unitario:	54,00 €					

RECINTOS PROPUESTOS

REF.	REFERENCIA SIGPAC	CULTIVO	S/R	USO SIGPAC	Sup. Dec. admisible	Sup. Campo	Sup. Determ.	Sup. Resuelta
5512207	23-060-071-00099-0001	OLIVAR	S		1,80		1,80	1,80

INCIDENCIAS

INCIDENCIA DESCRIPCIÓN

74053 Importe inferior a 100 Euros

(1) Con incidencias que retienen pago o deniegan el expediente.

(2) Se calcula sobre superficie declarada admisible.

(3) Aplicación del artículo 16 bis del RD 147/2023.

(4) Expediente con algunos recintos de pastos permanentes ubicados en espacios protegidos donde la carga ganadera mínima será 0,1 UGM/ha.

Puede verificar la integridad de una copia de este documento mediante la lectura del código QR adjunto o mediante el acceso a la dirección <https://ws050.juntadeandalucia.es/verificarFirma> indicando el código de VERIFICACIÓN

FIRMADO POR	RAQUEL MARIA ESPIN CRESPO	17/10/2024	
VERIFICACIÓN	Pk2jmJDVJQXVSF7B6ESWF6FEMYA9VL	PÁG. 3177/3958	



APELLIDOS Y NOMBRE / RAZÓN SOCIAL
PEREZ CABALLERO MOLINA ANTONIO CARLOS

NIF
****7176*

EXPEDIENTE
1241116

RESOLUCIÓN
DENEGACIÓN DE LA AYUDA

DATOS DE MANTENIMIENTO UNIDADES

GRUPO DE PAGO	Sup. Dec. Admisible	Sup. Resuelta	Sobredecl.	% Sobredecl.
ZONAS DE LIMITACIONES NATURALES	0,00	0,00	0,00	0,00

RESUMEN DE PAGOS

	IMPORTE (Euros)			
	RESUELTO	FEADER	MAPA	CAPADR
A pagar	0,00	0,00	0,00	0,00

APLICACIÓN DE REDUCCIONES Y PENALIZACIONES (%)

Criterios de subvencionabilidad (1)	Presentación tardía	Omisión declaración	Condicionalidad
100,00	0,00	0,00	0,00

IMPORTE (Euros)

Calculado(2)	Reducción	Penalización	Reducción Penalización (3)	Penalización adicional	Resuelto	FEADER	MAPA	CAPADR
0,00 €	0,00 €	0,00 €	0,00 €	0,00 €	0,00 €	0,00 €	0,00 €	0,00 €
Importe Unitario:	54,00 €	Nuevo Importe Unitario:	0,00 €					

RECINTOS PROPUESTOS

REF.	REFERENCIA SIGPAC	CULTIVO	S/R	USO SIGPAC	Sup. Dec. admisible	Sup. Campo	Sup. Determ.	Sup. Resuelta
4602514	23-055-002-00325-0001	OLIVAR	S		4,21		4,21	4,21
4602567	23-055-002-00326-0001	OLIVAR	S		2,18		2,18	2,18
4602591	23-092-076-00141-0001	OLIVAR	S		1,24		1,24	1,24

INCIDENCIAS

INCIDENCIA DESCRIPCIÓN

74018	Productor que no es agricultor a título principal, según los datos del ejercicio fiscal n-1 y seguridad socia.
74053	Importe inferior a 100 Euros

(1) Con incidencias que retienen pago o deniegan el expediente.

(2) Se calcula sobre superficie declarada admisible.

(3) Aplicación del artículo 16 bis del RD 147/2023.

(4) Expediente con algunos recintos de pastos permanentes ubicados en espacios protegidos donde la carga ganadera mínima será 0,1 UGM/ha.

Puede verificar la integridad de una copia de este documento mediante la lectura del código QR adjunto o mediante el acceso a la dirección <https://ws050.juntadeandalucia.es/verificarFirma> indicando el código de VERIFICACIÓN

FIRMADO POR	RAQUEL MARIA ESPIN CRESPO	17/10/2024	
VERIFICACIÓN	Pk2jmJDVJQXVSF7B6ESWF6FEMYA9VL	PÁG. 3178/3958	



APELLIDOS Y NOMBRE / RAZÓN SOCIAL

PEREZ ESPEJO MARIA PATROCINIO

NIF

****2302*

EXPEDIENTE

1100580

RESOLUCIÓN

DENEGACIÓN DE LA AYUDA

DATOS DE MANTENIMIENTO UNIDADES

GRUPO DE PAGO	Sup. Dec. Admisible	Sup. Resuelta	Sobredecl.	% Sobredecl.
ZONAS DE LIMITACIONES NATURALES	0,00	0,00	0,00	0,00

RESUMEN DE PAGOS

	IMPORTE (Euros)			
	RESUELTO	FEADER	MAPA	CAPADR
A pagar	0,00	0,00	0,00	0,00

APLICACIÓN DE REDUCCIONES Y PENALIZACIONES (%)

Criterios de subvencionabilidad (1)	Presentación tardía	Omisión declaración	Condicionidad
100,00	0,00	0,00	0,00

IMPORTE (Euros)

Calculado(2)	Reducción	Penalización	Reducción adicional (3)	Penalización adicional	Resuelto	FEADER	MAPA	CAPADR
0,00 €	0,00 €	0,00 €	0,00 €	0,00 €	0,00 €	0,00 €	0,00 €	0,00 €
Importe Unitario:	54,00 €	Nuevo Importe Unitario:	0,00 €					

RECINTOS PROPUESTOS

REF.	REFERENCIA SIGPAC	CULTIVO	S/R	USO SIGPAC	Sup. Dec. admisible	Sup. Campo	Sup. Determ.	Sup. Resuelta
-1527781	23-060-071-00389-0005	OLIVAR	S		0,57		0,57	0,57
-1335532	23-003-036-00175-0002	OLIVAR	R		0,11		0,11	0,11
-1335528	23-003-036-00174-0001	OLIVAR	R		0,01		0,01	0,01
5282074	23-003-036-00175-0001	OLIVAR	S		4,37		4,37	4,37
1700000005852103	23-003-036-00196-0005	OLIVAR	S		0,07		0,07	0,07
1700000005852104	23-003-036-00307-0005	OLIVAR	S		0,67		0,67	0,67
1700000005852105	23-003-036-00296-0004	OLIVAR	S		4,79		4,79	4,79
1700000005852106	23-003-036-00296-0003	OLIVAR	S		0,63		0,63	0,63
1700000005854449	23-003-036-00234-0002	OLIVAR	R		0,02		0,02	0,02
1700000005854450	23-003-036-00234-0002	OLIVAR	R		0,04		0,04	0,04
1700000005854451	23-003-036-00235-0003	OLIVAR	R		2,06		2,06	2,06
1700000005854452	23-060-071-00104-0003	OLIVAR	S		0,19		0,19	0,19
1700000005854454	23-003-036-09026-0007	OLIVAR	S		0,03		0,03	0,03
1700000005862283	23-003-036-00190-0001	OLIVAR	S		0,01		0,01	0,01

INCIDENCIAS

INCIDENCIA DESCRIPCIÓN

2454	Solicitante de intervención 6613 cuyo regimen de afiliacion a la SS no es ni el sistema especial agrario(cuenta ajena) ni autonomo con actividad agraria.
74018	Productor que no es agricultor a título principal, según los datos del ejercicio fiscal n-1 y seguridad socia.
74053	Importe inferior a 100 Euros

(1) Con incidencias que retienen pago o deniegan el expediente.

(2) Se calcula sobre superficie declarada admisible.

(3) Aplicación del artículo 16 bis del RD 147/2023.

(4) Expediente con algunos recintos de pastos permanentes ubicados en espacios protegidos donde la carga ganadera mínima será 0,1 UGM/ha.

Puede verificar la integridad de una copia de este documento mediante la lectura del código QR adjunto o mediante el acceso a la dirección <https://ws050.juntadeandalucia.es/verificarFirma> indicando el código de VERIFICACIÓN

FIRMADO POR	RAQUEL MARIA ESPIN CRESPO	17/10/2024
VERIFICACIÓN	Pk2jmJDVJQXVSF7B6ESWF6FEMYA9VL	PÁG. 3179/3958





APELLIDOS Y NOMBRE / RAZÓN SOCIAL

PEREZ GARCIA ANTONIA

NIF
***0564*

EXPEDIENTE
1214344

RESOLUCIÓN
DENEGACIÓN DE LA AYUDA

DATOS DE MANTENIMIENTO UNIDADES

GRUPO DE PAGO	Sup. Dec. Admisible	Sup. Resuelta	Sobredecl.	% Sobredecl.
ZONAS DE LIMITACIONES NATURALES	0,00	0,00	0,00	0,00

RESUMEN DE PAGOS

	IMPORTE (Euros)			
	RESUELTO	FEADER	MAPA	CAPADR
A pagar	0,00	0,00	0,00	0,00

APLICACIÓN DE REDUCCIONES Y PENALIZACIONES (%)

Criterios de subvencionabilidad (1)	Presentación tardía	Omisión declaración	Condicionidad
100,00	0,00	0,00	0,00

IMPORTE (Euros)

Calculado(2)	Reducción	Penalización	Reducción adicional	Penalización adicional	Resuelto	FEADER	MAPA	CAPADR
0,00 €	0,00 €	0,00 €	0,00 €	0,00 €	0,00 €	0,00 €	0,00 €	0,00 €
Importe Unitario:	54,00 €	Nuevo Importe Unitario:	0,00 €					

RECINTOS PROPUESTOS

REF.	REFERENCIA SIGPAC	CULTIVO	S/R	USO SIGPAC	Sup. Dec. admisible	Sup. Campo	Sup. Determ.	Sup. Resuelta
-1313605	23-003-041-00176-0003	OLIVAR	R		1,16		1,16	1,16
-150300	23-003-041-00173-0001	OLIVAR	S		0,02		0,02	0,02
-150250	23-003-041-00625-0001	OLIVAR	S		0,16		0,16	0,16
-150249	23-003-041-00580-0001	OLIVAR	S		0,11		0,11	0,11
-150248	23-003-041-00581-0001	OLIVAR	S		0,14		0,14	0,14
-150233	23-003-040-00500-0001	OLIVAR	S		0,02		0,02	0,02
-150231	23-003-040-00524-0002	OLIVAR	S		0,06		0,06	0,06
-150226	23-003-040-00499-0002	OLIVAR	S		1,84		1,84	1,84
-150205	23-003-040-00497-0001	OLIVAR	S		0,15		0,15	0,15
-150184	23-003-040-00496-0001	OLIVAR	S		0,09		0,09	0,09
-150160	23-003-040-00362-0001	OLIVAR	S		0,18		0,18	0,18
-150157	23-003-040-00363-0001	OLIVAR	S		0,76		0,76	0,76

INCIDENCIAS

INCIDENCIA DESCRIPCIÓN

- 2454 Solicitante de intervención 6613 cuyo regimen de afiliacion a la SS no es ni el sistema especial agrario(cuenta ajena) ni autonomo con actividad agraria.
- 74018 Productor que no es agricultor a título principal, según los datos del ejercicio fiscal n-1 y seguridad socia.
- 74053 Importe inferior a 100 Euros
- 75022 No Autoriza a que, en caso de la devolución por la entidad financiera (retrocesión bancaria) del pago en la cuenta corriente consignada en la solicitud y que está debidamente registrada en el sistema contable GIRO de la Junta de Andalucía, se proceda al pago en cualquier otra cuenta corriente de la titularidad del solicitante vigente en dicho sistema contable.

(1) Con incidencias que retienen pago o deniegan el expediente.

(2) Se calcula sobre superficie declarada admisible.

(3) Aplicación del artículo 16 bis del RD 147/2023.

(4) Expediente con algunos recintos de pastos permanentes ubicados en espacios protegidos donde la carga ganadera mínima será 0,1 UGM/ha.

Puede verificar la integridad de una copia de este documento mediante la lectura del código QR adjunto o mediante el acceso a la dirección <https://ws050.juntadeandalucia.es/verificarFirma> indicando el código de VERIFICACIÓN

FIRMADO POR	RAQUEL MARIA ESPIN CRESPO	17/10/2024	
VERIFICACIÓN	Pk2jmJDVJQXVSF7B6ESWF6FEMYA9VL	PÁG. 3180/3958	



APELLIDOS Y NOMBRE / RAZÓN SOCIAL

PÉREZ GARCÍA MANUELA

NIF

****2084*

EXPEDIENTE

1214345

RESOLUCIÓN

DENEGACIÓN DE LA AYUDA

DATOS DE MANTENIMIENTO UNIDADES

GRUPO DE PAGO

ZONAS DE LIMITACIONES NATURALES

Sup. Dec. Admisible

0,00

Sup. Resuelta

0,00

Sobredecl.

0,00

% Sobredecl.

0,00

RESUMEN DE PAGOS

IMPORTE (Euros)

	RESUELTO	FEADER	MAPA	CAPADR
A pagar	0,00	0,00	0,00	0,00

APLICACIÓN DE REDUCCIONES Y PENALIZACIONES (%)

Crterios de subvencionabilidad (1)	Presentación tardía	Omisión declaración	Condicionalidad
100,00	0,00	0,00	0,00

IMPORTE (Euros)

Calculado(2)	Reducción	Penalización	Reducción Penalización (3)	Penalización adicional	Resuelto	FEADER	MAPA	CAPADR
0,00 €	0,00 €	0,00 €	0,00 €	0,00 €	0,00 €	0,00 €	0,00 €	0,00 €
Importe Unitario:	54,00 €	Nuevo Importe Unitario:	0,00 €					

RECINTOS PROPUESTOS

REF.	REFERENCIA SIGPAC	CULTIVO	S/R	USO SIGPAC	Sup. Dec. admisible	Sup. Campo	Sup. Determ.	Sup. Resuelta
-152195	23-003-042-00578-0001	OLIVAR	S		0,29		0,29	0,29
-152193	23-003-041-00736-0001	OLIVAR	S		0,01		0,01	0,01
-152192	23-003-041-00735-0001	OLIVAR	S		0,01		0,01	0,01
-152186	23-003-041-00739-0002	OLIVAR	R		2,22		2,22	2,22
-152184	23-003-042-00510-0001	OLIVAR	S		0,01		0,01	0,01
-152183	23-003-042-00511-0001	OLIVAR	S		0,02		0,02	0,02
-152158	23-003-041-00511-0001	OLIVAR	S		0,25		0,25	0,25
-152157	23-003-041-00512-0001	OLIVAR	S		1,57		1,57	1,57
-152143	23-003-042-00505-0001	OLIVAR	S		0,03		0,03	0,03
-152142	23-003-042-00504-0001	OLIVAR	S		0,67		0,67	0,67

INCIDENCIAS

INCIDENCIA DESCRIPCIÓN

74018	Productor que no es agricultor a título principal, según los datos del ejercicio fiscal n-1 y seguridad socia.
74053	Importe inferior a 100 Euros

(1) Con incidencias que retienen pago o deniegan el expediente.

(2) Se calcula sobre superficie declarada admisible.

(3) Aplicación del artículo 16 bis del RD 147/2023.

(4) Expediente con algunos recintos de pastos permanentes ubicados en espacios protegidos donde la carga ganadera mínima será 0,1 UGM/ha.

Puede verificar la integridad de una copia de este documento mediante la lectura del código QR adjunto o mediante el acceso a la dirección <https://ws050.juntadeandalucia.es/verificarFirma> indicando el código de VERIFICACIÓN

FIRMADO POR	RAQUEL MARIA ESPIN CRESPO	17/10/2024
VERIFICACIÓN	Pk2jmJDVJQXVSF7B6ESWF6FEMYA9VL	PÁG. 3181/3958





APELLIDOS Y NOMBRE / RAZÓN SOCIAL

PÉREZ GONZÁLEZ FRANCISCA

NIF
****1303*

EXPEDIENTE

1135310

RESOLUCIÓN

DENEGACIÓN DE LA AYUDA

DATOS DE MANTENIMIENTO UNIDADES

GRUPO DE PAGO

ZONAS DE LIMITACIONES NATURALES

Sup. Dec. Admisible	Sup. Resuelta	Sobredecl.	% Sobredecl.
0,00	0,00	0,00	0,00

RESUMEN DE PAGOS

	IMPORTE (Euros)			
	RESUELTO	FEADER	MAPA	CAPADR
A pagar	0,00	0,00	0,00	0,00

APLICACIÓN DE REDUCCIONES Y PENALIZACIONES (%)

Criterios de subvencionabilidad (1)	Presentación tardía	Omisión declaración	Condicionalidad
100,00	0,00	0,00	0,00

IMPORTE (Euros)

Calculado(2)	Reducción	Penalización	Reducción Penalización (3)	Penalización adicional	Resuelto	FEADER	MAPA	CAPADR
0,00 €	0,00 €	0,00 €	0,00 €	0,00 €	0,00 €	0,00 €	0,00 €	0,00 €
Importe Unitario:	54,00 €	Nuevo Importe Unitario:	0,00 €					

RECINTOS PROPUESTOS

REF.	REFERENCIA SIGPAC	CULTIVO	S/R	USO SIGPAC	Sup. Dec. admisible	Sup. Campo	Sup. Determ.	Sup. Resuelta
170000006539646	14-004-007-00063-0001	OLIVAR	S		1,33		1,33	1,33

INCIDENCIAS

INCIDENCIA DESCRIPCIÓN

74018	Productor que no es agricultor a título principal, según los datos del ejercicio fiscal n-1 y seguridad socia.
74053	Importe inferior a 100 Euros

(1) Con incidencias que retienen pago o deniegan el expediente.

(2) Se calcula sobre superficie declarada admisible.

(3) Aplicación del artículo 16 bis del RD 147/2023.

(4) Expediente con algunos recintos de pastos permanentes ubicados en espacios protegidos donde la carga ganadera mínima será 0,1 UGM/ha.

Puede verificar la integridad de una copia de este documento mediante la lectura del código QR adjunto o mediante el acceso a la dirección <https://ws050.juntadeandalucia.es/verificarFirma> indicando el código de VERIFICACIÓN

FIRMADO POR

RAQUEL MARIA ESPIN CRESPO

17/10/2024

VERIFICACIÓN

Pk2jmJDVJQXVSF7B6ESWF6FEMYA9VL

PÁG. 3182/3958





APELLIDOS Y NOMBRE / RAZÓN SOCIAL

PÉREZ GONZÁLEZ MARÍA DOLORES

NIF

****7610*

EXPEDIENTE

1139829

RESOLUCIÓN

DENEGACIÓN DE LA AYUDA

DATOS DE MANTENIMIENTO UNIDADES

GRUPO DE PAGO

ZONAS DE LIMITACIONES NATURALES

**Sup. Dec.
Admisible**

0,00

**Sup.
Resuelta**

0,00

Sobredecl.

0,00

% Sobredecl.

0,00

RESUMEN DE PAGOS

IMPORTE (Euros)

	RESUELTO	FEADER	MAPA	CAPADR
A pagar	0,00	0,00	0,00	0,00

APLICACIÓN DE REDUCCIONES Y PENALIZACIONES (%)

Criterios de subvencionabilidad (1)	Presentación tardía	Omisión declaración	Condicionabilidad
100,00	0,00	0,00	0,00

IMPORTE (Euros)

Calculado(2)	Reducción	Penalización	Reducción Penalización (3)	Penalización adicional	Resuelto	FEADER	MAPA	CAPADR
0,00 €	0,00 €	0,00 €	0,00 €	0,00 €	0,00 €	0,00 €	0,00 €	0,00 €
Importe Unitario:	54,00 €	Nuevo Importe Unitario:	0,00 €					

RECINTOS PROPUESTOS

REF.	REFERENCIA SIGPAC	CULTIVO	S/R	USO SIGPAC	Sup. Dec. admisible	Sup. Campo	Sup. Determ.	Sup. Resuelta
-991563	14-004-007-00443-0008	OLIVAR	S		0,31	0,00	0,31	0,00
5312713	14-004-007-00443-0009	OLIVAR	S		0,04		0,04	0,04
1700000006538761	14-004-007-00050-0003	OLIVAR	S		0,99		0,99	0,99
1700000006538767	14-004-007-00050-0005	OLIVAR	S		0,35		0,35	0,35
1700000006538768	14-004-019-00057-0003	OLIVAR	S		0,45		0,45	0,45
1700000006539460	14-004-007-00443-0004	OLIVAR	S		0,79	0,00	0,79	0,00
1700000006539461	14-004-007-00443-0006	OLIVAR	S		0,01		0,01	0,01

INCIDENCIAS

INCIDENCIA DESCRIPCIÓN

74018	Productor que no es agricultor a título principal, según los datos del ejercicio fiscal n-1 y seguridad socia.
74053	Importe inferior a 100 Euros

(1) Con incidencias que retienen pago o deniegan el expediente.

(2) Se calcula sobre superficie declarada admisible.

(3) Aplicación del artículo 16 bis del RD 147/2023.

(4) Expediente con algunos recintos de pastos permanentes ubicados en espacios protegidos donde la carga ganadera mínima será 0,1 UGM/ha.

Puede verificar la integridad de una copia de este documento mediante la lectura del código QR adjunto o mediante el acceso a la dirección <https://ws050.juntadeandalucia.es/verificarFirma> indicando el código de VERIFICACIÓN

FIRMADO POR

RAQUEL MARIA ESPIN CRESPO

17/10/2024

VERIFICACIÓN

Pk2jmJDVJQXVSF7B6ESWF6FEMYA9VL

PÁG. 3183/3958





APELLIDOS Y NOMBRE / RAZÓN SOCIAL

PEREZ GUTIERREZ ANTONIO MIGUEL

NIF

***0354*

EXPEDIENTE

1198933

RESOLUCIÓN

DENEGACIÓN DE LA AYUDA

DATOS DE MANTENIMIENTO UNIDADES

GRUPO DE PAGO

ZONAS DE LIMITACIONES NATURALES

**Sup. Dec.
Admisible**

0,00

**Sup.
Resuelta**

0,00

Sobredecl.

0,00

% Sobredecl.

0,00

RESUMEN DE PAGOS

IMPORTE (Euros)

	RESUELTO	FEADER	MAPA	CAPADR
A pagar	0,00	0,00	0,00	0,00

APLICACIÓN DE REDUCCIONES Y PENALIZACIONES (%)

Crterios de subvencionabilidad (1)	Presentación tardía	Omisión declaración	Condicionalidad
100,00	0,00	0,00	0,00

IMPORTE (Euros)

Calculado(2)	Reducción	Penalización	Reducción adicional (3)	Penalización adicional	Resuelto	FEADER	MAPA	CAPADR
0,00 €	0,00 €	0,00 €	0,00 €	0,00 €	0,00 €	0,00 €	0,00 €	0,00 €
Importe Unitario:	54,00 €	Nuevo Importe Unitario:	0,00 €					

RECINTOS PROPUESTOS

REF.	REFERENCIA SIGPAC	CULTIVO	S/R	USO SIGPAC	Sup. Dec. admisible	Sup. Campo	Sup. Determ.	Sup. Resuelta
-1582884	23-069-016-00049-0005	OLIVAR	S		0,01		0,01	0,00
-1258980	23-006-009-00398-0003	OLIVAR	S		11,11		11,11	11,11
-1031840	23-069-016-09005-0002	OLIVAR	S		0,08		0,08	0,08
170000005231213	23-069-016-00064-0001	OLIVAR	S		0,02		0,02	0,02
170000005231214	23-069-016-00065-0001	OLIVAR	S		0,07		0,07	0,07

INCIDENCIAS

INCIDENCIA DESCRIPCIÓN

242	Recinto pendiente de acreditación de titularidad. Recinto:23-069-016-00049-00005 Cultivo:101010 OLIVAR-PICUAL Secano Recinto:23-069-016-09005-00001 Cultivo:101010 OLIVAR-PICUAL Secano
3790	Recinto declarado inactivo Recinto:23-069-016-00049-00005 Cultivo: -
74018	Productor que no es agricultor a título principal, según los datos del ejercicio fiscal n-1 y seguridad socia.
74053	Importe inferior a 100 Euros
74336	Recinto con uso declarado o cultivo declarado NO válido Recinto:23-069-016-09005-00001 Cultivo:101010 OLIVAR-PICUAL Secano Uso Sigpac:AG

(1) Con incidencias que retienen pago o deniegan el expediente.

(2) Se calcula sobre superficie declarada admisible.

(3) Aplicación del artículo 16 bis del RD 147/2023.

(4) Expediente con algunos recintos de pastos permanentes ubicados en espacios protegidos donde la carga ganadera mínima será 0,1 UGM/ha.

Puede verificar la integridad de una copia de este documento mediante la lectura del código QR adjunto o mediante el acceso a la dirección <https://ws050.juntadeandalucia.es/verificarFirma> indicando el código de VERIFICACIÓN

FIRMADO POR

RAQUEL MARIA ESPIN CRESPO

17/10/2024

VERIFICACIÓN

Pk2jmJDVJQXVSF7B6ESWF6FEMYA9VL

PÁG. 3184/3958





APELLIDOS Y NOMBRE / RAZÓN SOCIAL

PÉREZ LEÓN MIGUEL

NIF
****5521*

EXPEDIENTE
1222942

RESOLUCIÓN
DENEGACIÓN DE LA AYUDA

DATOS DE MANTENIMIENTO UNIDADES

GRUPO DE PAGO

ZONAS DE LIMITACIONES NATURALES

Sup. Dec. Admisible	Sup. Resuelta	Sobredecl.	% Sobredecl.
0,00	0,00	0,00	0,00

RESUMEN DE PAGOS

	IMPORTE (Euros)			
	RESUELTO	FEADER	MAPA	CAPADR
A pagar	0,00	0,00	0,00	0,00

APLICACIÓN DE REDUCCIONES Y PENALIZACIONES (%)

Criterios de subvencionabilidad (1)	Presentación tardía	Omisión declaración	Condicionabilidad
100,00	0,00	0,00	0,00

IMPORTE (Euros)

Calculado(2)	Reducción	Penalización	Reducción Penalización (3)	Penalización adicional	Resuelto	FEADER	MAPA	CAPADR
0,00 €	0,00 €	0,00 €	0,00 €	0,00 €	0,00 €	0,00 €	0,00 €	0,00 €
Importe Unitario:	54,00 €	Nuevo Importe Unitario:	0,00 €					

INCIDENCIAS

INCIDENCIA DESCRIPCIÓN

74051	Solicitante de intervención 6613, que no declara ningun recinto en zona desfavorecida.
74053	Importe inferior a 100 Euros

(1) Con incidencias que retienen pago o deniegan el expediente.

(2) Se calcula sobre superficie declarada admisible.

(3) Aplicación del artículo 16 bis del RD 147/2023.

(4) Expediente con algunos recintos de pastos permanentes ubicados en espacios protegidos donde la carga ganadera mínima será 0,1 UGM/ha.

Puede verificar la integridad de una copia de este documento mediante la lectura del código QR adjunto o mediante el acceso a la dirección <https://ws050.juntadeandalucia.es/verificarFirma> indicando el código de VERIFICACIÓN

FIRMADO POR

RAQUEL MARIA ESPIN CRESPO

17/10/2024

VERIFICACIÓN

Pk2jmJDVJQXVSF7B6ESWF6FEMYA9VL

PÁG. 3185/3958





APELLIDOS Y NOMBRE / RAZÓN SOCIAL

PÉREZ LORITE ILDEFONSO

NIF
****7673*

EXPEDIENTE
1076071

RESOLUCIÓN
DENEGACIÓN DE LA AYUDA

DATOS DE MANTENIMIENTO UNIDADES

GRUPO DE PAGO

ZONAS DE LIMITACIONES NATURALES

Sup. Dec. Admisible	Sup. Resuelta	Sobredecl.	% Sobredecl.
0,00	0,00	0,00	0,00

RESUMEN DE PAGOS

	IMPORTE (Euros)			
	RESUELTO	FEADER	MAPA	CAPADR
A pagar	0,00	0,00	0,00	0,00

APLICACIÓN DE REDUCCIONES Y PENALIZACIONES (%)

Criterios de subvencionabilidad (1)	Presentación tardía	Omisión declaración	Condicionabilidad
100,00	0,00	0,00	0,00

IMPORTE (Euros)

Calculado(2)	Reducción	Penalización	Reducción Penalización (3)	Penalización adicional	Resuelto	FEADER	MAPA	CAPADR
0,00 €	0,00 €	0,00 €	0,00 €	0,00 €	0,00 €	0,00 €	0,00 €	0,00 €
Importe Unitario:	54,00 €	Nuevo Importe Unitario:	0,00 €					

INCIDENCIAS

INCIDENCIA DESCRIPCIÓN

74051	Solicitante de intervención 6613, que no declara ningun recinto en zona desfavorecida.
74053	Importe inferior a 100 Euros

(1) Con incidencias que retienen pago o deniegan el expediente.

(2) Se calcula sobre superficie declarada admisible.

(3) Aplicación del artículo 16 bis del RD 147/2023.

(4) Expediente con algunos recintos de pastos permanentes ubicados en espacios protegidos donde la carga ganadera mínima será 0,1 UGM/ha.

Puede verificar la integridad de una copia de este documento mediante la lectura del código QR adjunto o mediante el acceso a la dirección <https://ws050.juntadeandalucia.es/verificarFirma> indicando el código de VERIFICACIÓN

FIRMADO POR	RAQUEL MARIA ESPIN CRESPO	17/10/2024
VERIFICACIÓN	Pk2jmJDVJQXVSF7B6ESWF6FEMYA9VL	PÁG. 3186/3958





APELLIDOS Y NOMBRE / RAZÓN SOCIAL

PÉREZ MELENDO JOSE ANTONIO

NIF

***4393*

EXPEDIENTE

1076527

RESOLUCIÓN

DENEGACIÓN DE LA AYUDA

DATOS DE MANTENIMIENTO UNIDADES

GRUPO DE PAGO

ZONAS DE LIMITACIONES NATURALES

**Sup. Dec.
Admisible**

0,00

**Sup.
Resuelta**

0,00

Sobredecl.

0,00

% Sobredecl.

0,00

RESUMEN DE PAGOS

IMPORTE (Euros)

	RESUELTO	FEADER	MAPA	CAPADR
A pagar	0,00	0,00	0,00	0,00

APLICACIÓN DE REDUCCIONES Y PENALIZACIONES (%)

Crterios de subvencionabilidad (1)	Presentación tardía	Omisión declaración	Condicionalidad
100,00	0,00	0,00	0,00

IMPORTE (Euros)

Calculado(2)	Reducción	Penalización	Reducción Penalización (3)	Penalización adicional	Resuelto	FEADER	MAPA	CAPADR
0,00 €	0,00 €	0,00 €	0,00 €	0,00 €	0,00 €	0,00 €	0,00 €	0,00 €
Importe Unitario:	54,00 €	Nuevo Importe Unitario:	0,00 €					

RECINTOS PROPUESTOS

REF.	REFERENCIA SIGPAC	CULTIVO	S/R	USO SIGPAC	Sup. Dec. admisible	Sup. Campo	Sup. Determ.	Sup. Resuelta
170000005090256	23-039-041-00004-0001	OLIVAR	S		15,07		15,07	15,05

INCIDENCIAS

INCIDENCIA DESCRIPCIÓN

2454	Solicitante de intervención 6613 cuyo regimen de afiliacion a la SS no es ni el sistema especial agrario(cuenta ajena) ni autonomo con actividad agraria.
4272	Verifica que las líneas de declaración de las Solicitudes Únicas no tienen solapes con la capa de Retroactividad Gráfica (ambas de la misma campaña) a nivel de expediente/línea de declaración gráfica de la solicitud. Recinto:23-039-041-00004-00001 Cultivo: - Agregado de la referencia del recinto.:0 Zona de la referencia del recinto.:0 Superficie solapada.:0,02 Id. Incid.:98040904
74018	Productor que no es agricultor a título principal, según los datos del ejercicio fiscal n-1 y seguridad socia.
74053	Importe inferior a 100 Euros

(1) Con incidencias que retienen pago o deniegan el expediente.

(2) Se calcula sobre superficie declarada admisible.

(3) Aplicación del artículo 16 bis del RD 147/2023.

(4) Expediente con algunos recintos de pastos permanentes ubicados en espacios protegidos donde la carga ganadera mínima será 0,1 UGM/ha.

Puede verificar la integridad de una copia de este documento mediante la lectura del código QR adjunto o mediante el acceso a la dirección <https://ws050.juntadeandalucia.es/verificarFirma> indicando el código de VERIFICACIÓN

FIRMADO POR

RAQUEL MARIA ESPIN CRESPO

17/10/2024

VERIFICACIÓN

Pk2jmJDVJQXVSF7B6ESWF6FEMYA9VL

PÁG. 3187/3958





APELLIDOS Y NOMBRE / RAZÓN SOCIAL

PEREZ MONTERO ANA BELEN

NIF
****4653*

EXPEDIENTE
1093077

RESOLUCIÓN
DENEGACIÓN DE LA AYUDA

DATOS DE MANTENIMIENTO UNIDADES

GRUPO DE PAGO

ZONAS DE LIMITACIONES NATURALES

Sup. Dec. Admisible	Sup. Resuelta	Sobredecl.	% Sobredecl.
0,00	0,00	0,00	0,00

RESUMEN DE PAGOS

	IMPORTE (Euros)			
	RESUELTO	FEADER	MAPA	CAPADR
A pagar	0,00	0,00	0,00	0,00

APLICACIÓN DE REDUCCIONES Y PENALIZACIONES (%)

Criterios de subvencionabilidad (1)	Presentación tardía	Omisión declaración	Condicionabilidad
100,00	0,00	0,00	0,00

IMPORTE (Euros)

Calculado(2)	Reducción	Penalización	Reducción Penalización (3)	Penalización adicional	Resuelto	FEADER	MAPA	CAPADR
0,00 €	0,00 €	0,00 €	0,00 €	0,00 €	0,00 €	0,00 €	0,00 €	0,00 €
Importe Unitario:	54,00 €	Nuevo Importe Unitario:	0,00 €					

RECINTOS PROPUESTOS

REF.	REFERENCIA SIGPAC	CULTIVO	S/R	USO SIGPAC	Sup. Dec. admisible	Sup. Campo	Sup. Determ.	Sup. Resuelta
4603374	23-003-036-00098-0002	OLIVAR	S		0,49		0,49	0,49
1700000004461643	23-003-036-00096-0002	OLIVAR	S		0,40		0,40	0,40
1700000004461644	23-003-036-00105-0003	OLIVAR	S		0,93		0,93	0,93
1700000004461646	23-003-036-00106-0001	OLIVAR	S		0,01		0,01	0,01
1700000005280054	23-003-036-00104-0001	OLIVAR	S		0,01		0,01	0,01

INCIDENCIAS

INCIDENCIA DESCRIPCIÓN

2454	Solicitante de intervención 6613 cuyo regimen de afiliacion a la SS no es ni el sistema especial agrario(cuenta ajena) ni autonomo con actividad agraria.
74018	Productor que no es agricultor a titulo principal, según los datos del ejercicio fiscal n-1 y seguridad socia.
74053	Importe inferior a 100 Euros

(1) Con incidencias que retienen pago o deniegan el expediente.

(2) Se calcula sobre superficie declarada admisible.

(3) Aplicación del artículo 16 bis del RD 147/2023.

(4) Expediente con algunos recintos de pastos permanentes ubicados en espacios protegidos donde la carga ganadera mínima será 0,1 UGM/ha.

Puede verificar la integridad de una copia de este documento mediante la lectura del código QR adjunto o mediante el acceso a la dirección <https://ws050.juntadeandalucia.es/verificarFirma> indicando el código de VERIFICACIÓN

FIRMADO POR

RAQUEL MARIA ESPIN CRESPO

17/10/2024

VERIFICACIÓN

Pk2jmJDVJQXVSF7B6ESWF6FEMYA9VL

PÁG. 3188/3958





APELLIDOS Y NOMBRE / RAZÓN SOCIAL

PEREZ MOYANO MARIA MAGDALENA

NIF

****5421*

EXPEDIENTE

1026101

RESOLUCIÓN

DENEGACIÓN DE LA AYUDA

DATOS DE MANTENIMIENTO UNIDADES

GRUPO DE PAGO

ZONAS DE LIMITACIONES NATURALES

**Sup. Dec.
Admisible**

0,00

**Sup.
Resuelta**

0,00

Sobredecl.

0,00

% Sobredecl.

0,00

RESUMEN DE PAGOS

	IMPORTE (Euros)			
	RESUELTO	FEADER	MAPA	CAPADR
A pagar	0,00	0,00	0,00	0,00

APLICACIÓN DE REDUCCIONES Y PENALIZACIONES (%)

Crterios de subvencionabilidad (1)	Presentación tardía	Omisión declaración	Condicionalidad
100,00	0,00	0,00	0,00

IMPORTE (Euros)

Calculado(2)	Reducción	Penalización	Reducción Penalización (3)	Penalización adicional	Resuelto	FEADER	MAPA	CAPADR
0,00 €	0,00 €	0,00 €	0,00 €	0,00 €	0,00 €	0,00 €	0,00 €	0,00 €
Importe Unitario:	54,00 €	Nuevo Importe Unitario:	0,00 €					

RECINTOS PROPUESTOS

REF.	REFERENCIA SIGPAC	CULTIVO	S/R	USO SIGPAC	Sup. Dec. admisible	Sup. Campo	Sup. Determ.	Sup. Resuelta
-1403354	23-003-005-00077-0003	OLIVAR	S		0,10		0,10	0,10
1700000006539495	23-003-004-00189-0010	OLIVAR	S		0,84		0,84	0,84
1700000006539496	23-003-004-00191-0001	OLIVAR	S		0,01		0,01	0,01
1700000006539497	23-003-005-00076-0002	OLIVAR	S		1,25		1,25	1,25
1700000006539499	23-003-004-00189-0003	OLIVAR	S		1,27		1,27	1,27
1700000006539783	23-003-004-00231-0001	OLIVAR	S		0,38		0,38	0,38
1700000006539784	23-003-004-00232-0002	OLIVAR	S		1,33		1,33	1,33
1700000006539785	23-003-004-00255-0001	OLIVAR	S		1,33		1,33	1,33
1700000006539786	23-003-004-00259-0001	OLIVAR	S		0,41		0,41	0,41
1700000006539787	23-003-004-00256-0001	OLIVAR	S		0,39		0,39	0,39
1700000006539788	23-003-004-00257-0002	OLIVAR	S		0,03		0,03	0,03
1700000006539789	23-003-004-00237-0001	OLIVAR	S		0,29		0,29	0,29
1700000006539790	23-003-004-00238-0001	OLIVAR	S		0,04		0,04	0,04
1700000006539791	23-003-004-00248-0001	OLIVAR	S		0,01		0,01	0,01
1700000006539792	23-003-004-00232-0008	OLIVAR	S		0,42		0,42	0,42
1700000006539793	23-003-004-09004-0008	OLIVAR	S		0,02		0,02	0,02

INCIDENCIAS

INCIDENCIA DESCRIPCIÓN

2454	Solicitante de intervención 6613 cuyo regimen de afiliacion a la SS no es ni el sistema especial agrario(cuenta ajena) ni autonomo con actividad agraria.
74018	Productor que no es agricultor a título principal, según los datos del ejercicio fiscal n-1 y seguridad socia.
74053	Importe inferior a 100 Euros

(1) Con incidencias que retienen pago o deniegan el expediente.

(2) Se calcula sobre superficie declarada admisible.

(3) Aplicación del artículo 16 bis del RD 147/2023.

(4) Expediente con algunos recintos de pastos permanentes ubicados en espacios protegidos donde la carga ganadera mínima será 0,1 UGM/ha.

Puede verificar la integridad de una copia de este documento mediante la lectura del código QR adjunto o mediante el acceso a la dirección <https://ws050.juntadeandalucia.es/verificarFirma> indicando el código de VERIFICACIÓN

FIRMADO POR

RAQUEL MARIA ESPIN CRESPO

17/10/2024

VERIFICACIÓN

Pk2jmJDVJQXVSF7B6ESWF6FEMYA9VL

PÁG. 3189/3958





APELLIDOS Y NOMBRE / RAZÓN SOCIAL

PEREZ PEREZ MAGDALENA

NIF

****2898*

EXPEDIENTE

1203347

RESOLUCIÓN

DENEGACIÓN DE LA AYUDA

DATOS DE MANTENIMIENTO UNIDADES

GRUPO DE PAGO

ZONAS DE LIMITACIONES NATURALES

**Sup. Dec.
Admisible**

0,00

**Sup.
Resuelta**

0,00

Sobredecl.

0,00

% Sobredecl.

0,00

RESUMEN DE PAGOS

IMPORTE (Euros)

	RESUELTO	FEADER	MAPA	CAPADR
A pagar	0,00	0,00	0,00	0,00

APLICACIÓN DE REDUCCIONES Y PENALIZACIONES (%)

Crterios de subvencionabilidad (1)	Presentación tardía	Omisión declaración	Condicionalidad
100,00	0,00	0,00	0,00

IMPORTE (Euros)

Calculado(2)	Reducción	Penalización	Reducción Penalización (3)	Penalización adicional	Resuelto	FEADER	MAPA	CAPADR
0,00 €	0,00 €	0,00 €	0,00 €	0,00 €	0,00 €	0,00 €	0,00 €	0,00 €
Importe Unitario:	54,00 €	Nuevo Importe Unitario:	0,00 €					

RECINTOS PROPUESTOS

REF.	REFERENCIA SIGPAC	CULTIVO	S/R	USO SIGPAC	Sup. Dec. admisible	Sup. Campo	Sup. Determ.	Sup. Resuelta
-505850	23-003-001-00058-0001	OLIVAR	S		0,06		0,06	0,06
5267832	23-003-001-00015-0003	OLIVAR	S		0,39		0,39	0,39
1700000006539855	23-003-001-00115-0003	OLIVAR	S		0,03		0,03	0,03
1700000006539856	23-003-001-00116-0003	OLIVAR	S		0,96		0,96	0,96
1700000006539857	23-003-001-00117-0001	OLIVAR	S		0,35		0,35	0,35
1700000006539858	23-003-001-00259-0002	OLIVAR	S		0,02		0,02	0,02
1700000006539859	23-003-001-00261-0001	OLIVAR	S		0,49		0,49	0,49
1700000006539860	23-003-001-00273-0002	OLIVAR	S		0,08		0,08	0,08
1700000006539863	23-003-001-00045-0001	OLIVAR	S		0,01		0,01	0,01
1700000006539864	23-003-001-00046-0001	OLIVAR	S		0,02		0,02	0,02
1700000006539865	23-003-001-00057-0001	OLIVAR	S		0,03		0,03	0,03
1700000006539866	23-003-001-00058-0001	OLIVAR	S		0,67		0,67	0,67
1700000006539867	23-003-001-00059-0001	OLIVAR	S		0,01		0,01	0,01
1700000006539868	23-003-001-00060-0001	OLIVAR	S		0,01		0,01	0,01
1700000006539869	23-003-001-00061-0003	OLIVAR	S		0,02		0,02	0,02

INCIDENCIAS

INCIDENCIA DESCRIPCIÓN

2455	Solicitantes de intervención 6613 sin datos de IRPF n-1.(Art 4 Orden 14/04/2016).
74018	Productor que no es agricultor a título principal, según los datos del ejercicio fiscal n-1 y seguridad socia.
74053	Importe inferior a 100 Euros

(1) Con incidencias que retienen pago o deniegan el expediente.

(2) Se calcula sobre superficie declarada admisible.

(3) Aplicación del artículo 16 bis del RD 147/2023.

(4) Expediente con algunos recintos de pastos permanentes ubicados en espacios protegidos donde la carga ganadera mínima será 0,1 UGM/ha.

Puede verificar la integridad de una copia de este documento mediante la lectura del código QR adjunto o mediante el acceso a la dirección <https://ws050.juntadeandalucia.es/verificarFirma> indicando el código de VERIFICACIÓN

FIRMADO POR

RAQUEL MARIA ESPIN CRESPO

17/10/2024

VERIFICACIÓN

Pk2jmJDVJQXVSF7B6ESWF6FEMYA9VL

PÁG. 3190/3958





APELLIDOS Y NOMBRE / RAZÓN SOCIAL

PÉREZ RAMÍREZ RAFAEL MARÍA

NIF

****2152*

EXPEDIENTE

1111746

RESOLUCIÓN

DENEGACIÓN DE LA AYUDA

DATOS DE MANTENIMIENTO UNIDADES

GRUPO DE PAGO

ZONAS DE LIMITACIONES NATURALES

**Sup. Dec.
Admisible**

31,67

**Sup.
Resuelta**

24,14

Sobredecl.

7,53

% Sobredecl.

23,78

RESUMEN DE PAGOS

	IMPORTE (Euros)			
	RESUELTO	FEADER	MAPA	CAPADR
A pagar	0,00	0,00	0,00	0,00

APLICACIÓN DE REDUCCIONES Y PENALIZACIONES (%)

Crterios de subvencionabilidad (1)	Presentación tardía	Omisión declaración	Condicionalidad
100,00	0,00	0,00	0,00

IMPORTE (Euros)

Calculado(2)	Reducción	Penalización	Reducción Penalización (3)	Penalización adicional	Resuelto	FEADER	MAPA	CAPADR
1.188,00 €	282,46 €	905,54 €	0,00 €	0,00 €	0,00 €	0,00 €	0,00 €	0,00 €
Importe Unitario:	54,00 €	Nuevo Importe Unitario:	37,51 €					

RECINTOS PROPUESTOS

REF.	REFERENCIA SIGPAC	CULTIVO	S/R	USO SIGPAC	Sup. Dec. admisible	Sup. Campo	Sup. Determ.	Sup. Resuelta
-1613890	23-009-022-00237-0001	OLIVAR	R		0,21		0,21	0,00
-1613889	23-009-022-00236-0002	OLIVAR	S		0,17		0,17	0,00
1700000005610108	23-009-022-00236-0002	OLIVAR	S		0,05		0,05	0,00
1700000005610109	23-092-003-00011-0001	OLIVAR	R		0,18		0,18	0,18
1700000005610110	23-092-003-00011-0002	OLIVAR	R		0,09		0,09	0,09
1700000005610111	23-092-003-00012-0005	OLIVAR	R		10,27		10,27	10,27
1700000005610115	23-009-022-00237-0001	OLIVAR	R		7,10		7,10	0,00
1700000005610116	23-092-044-00039-0001	OLIVAR	R		10,47		10,47	10,47
1700000005610117	23-092-003-00006-0001	OLIVAR	R		3,13		3,13	3,13

INCIDENCIAS

INCIDENCIA DESCRIPCIÓN

242	Recinto pendiente de acreditación de titularidad. Recinto:23-009-022-00237-00001 Cultivo:101010 OLIVAR-PICUAL Regadío
4012	Existen líneas de declaración de la solicitud que presentan solapes de superficie gráfica con líneas de declaración de otras solicitudes. Recinto:23-009-022-00236-00002 Cultivo:101010 OLIVAR-PICUAL Secano Superficie solapada (Hectáreas):0,05 Recinto:23-009-022-00236-00002 Cultivo:101010 OLIVAR-PICUAL Secano Superficie solapada (Hectáreas):0,17
74053	Importe inferior a 100 Euros

(1) Con incidencias que retienen pago o deniegan el expediente.

(2) Se calcula sobre superficie declarada admisible.

(3) Aplicación del artículo 16 bis del RD 147/2023.

(4) Expediente con algunos recintos de pastos permanentes ubicados en espacios protegidos donde la carga ganadera mínima será 0,1 UGM/ha.

Puede verificar la integridad de una copia de este documento mediante la lectura del código QR adjunto o mediante el acceso a la dirección <https://ws050.juntadeandalucia.es/verificarFirma> indicando el código de VERIFICACIÓN

FIRMADO POR

RAQUEL MARIA ESPIN CRESPO

17/10/2024

VERIFICACIÓN

Pk2jmJDVJQXVSF7B6ESWF6FEMYA9VL

PÁG. 3191/3958





APELLIDOS Y NOMBRE / RAZÓN SOCIAL

PÉREZ ROMERO PEDRO

NIF

***6317*

EXPEDIENTE

1154554

RESOLUCIÓN

DENEGACIÓN DE LA AYUDA

DATOS DE MANTENIMIENTO UNIDADES

GRUPO DE PAGO

ZONAS DE LIMITACIONES NATURALES

**Sup. Dec.
Admisible**

0,00

**Sup.
Resuelta**

0,00

Sobredecl.

0,00

% Sobredecl.

0,00

RESUMEN DE PAGOS

	IMPORTE (Euros)			
	RESUELTO	FEADER	MAPA	CAPADR
A pagar	0,00	0,00	0,00	0,00

APLICACIÓN DE REDUCCIONES Y PENALIZACIONES (%)

Criterios de subvencionabilidad (1)	Presentación tardía	Omisión declaración	Condicionidad
100,00	0,00	0,00	3,00

IMPORTE (Euros)

Calculado(2)	Reducción	Penalización	Reducción Penalización (3)	Penalización adicional	Resuelto	FEADER	MAPA	CAPADR
0,00 €	0,00 €	0,00 €	0,00 €	0,00 €	0,00 €	0,00 €	0,00 €	0,00 €
Importe Unitario:	54,00 €	Nuevo Importe Unitario:	0,00 €					

(1) Con incidencias que retienen pago o deniegan el expediente.

(2) Se calcula sobre superficie declarada admisible.

(3) Aplicación del artículo 16 bis del RD 147/2023.

(4) Expediente con algunos recintos de pastos permanentes ubicados en espacios protegidos donde la carga ganadera mínima será 0,1 UGM/ha.

Puede verificar la integridad de una copia de este documento mediante la lectura del código QR adjunto o mediante el acceso a la dirección <https://ws050.juntadeandalucia.es/verificarFirma> indicando el código de VERIFICACIÓN

FIRMADO POR	RAQUEL MARIA ESPIN CRESPO	17/10/2024	
VERIFICACIÓN	Pk2jmJDVJQXVSF7B6ESWF6FEMYA9VL	PÁG. 3192/3958	



RECINTOS PROPUESTOS

REF.	REFERENCIA SIGPAC	CULTIVO	S/R	USO SIGPAC	Sup. Dec. admisible	Sup. Campo	Sup. Determ.	Sup. Resulta
-1372418	23-055-005-09024-0030	PASTOS PERMANENTES DE 5 O MAS AÑOS	S		0,27		0,27	0,00
-1372417	23-055-005-09024-0024	PASTOS PERMANENTES DE 5 O MAS AÑOS	S		0,65		0,65	0,00
-1372416	23-055-005-09024-0023	PASTOS PERMANENTES DE 5 O MAS AÑOS	S		0,23		0,23	0,00
-1372415	23-055-005-09024-0022	PASTOS PERMANENTES DE 5 O MAS AÑOS	S		2,21		2,21	0,00
-1372413	23-055-005-09024-0021	PASTOS PERMANENTES DE 5 O MAS AÑOS	S		2,09		2,09	0,00
-1372412	23-055-005-09024-0018	PASTOS PERMANENTES DE 5 O MAS AÑOS	S		0,33		0,33	0,00
-1372411	23-055-005-09024-0012	PASTOS PERMANENTES DE 5 O MAS AÑOS	S		0,41		0,41	0,00
-1372410	23-055-005-09024-0008	PASTOS PERMANENTES DE 5 O MAS AÑOS	S		1,32		1,32	0,00
-1372409	23-055-005-00014-0012	PASTOS PERMANENTES DE 5 O MAS AÑOS	S		0,18		0,18	0,18
-1372407	23-055-005-00014-0010	PASTOS PERMANENTES DE 5 O MAS AÑOS	S		1,15		1,15	1,15
-1372406	23-055-005-00014-0009	PASTOS PERMANENTES DE 5 O MAS AÑOS	S		2,94		2,94	2,94
-1372405	23-055-005-00014-0007	PASTOS PERMANENTES DE 5 O MAS AÑOS	S		4,64		4,64	4,64
-1372404	23-055-005-00014-0004	PASTOS PERMANENTES DE 5 O MAS AÑOS	S		5,06		5,06	5,06
-1372403	23-055-005-00014-0002	PASTOS PERMANENTES DE 5 O MAS AÑOS	S		11,39		11,39	11,39
-1372402	23-055-005-00014-0001	PASTOS PERMANENTES DE 5 O MAS AÑOS	S		41,04		41,04	41,04
-1137242	23-055-006-00077-0028	PASTOS PERMANENTES DE 5 O MAS AÑOS	S		4,90		4,90	4,90
-1137241	23-055-005-00014-0032	PASTOS PERMANENTES DE 5 O MAS AÑOS	S		0,05		0,05	0,05
1700000006792053	23-055-002-00005-0001	PASTOS PERMANENTES DE 5 O MAS AÑOS	S		2,35		2,35	2,35
1700000006792054	23-055-005-00014-0029	PASTOS PERMANENTES DE 5 O MAS AÑOS	S		0,02		0,02	0,02
1700000006792055	23-055-005-00014-0026	PASTOS PERMANENTES DE 5 O MAS AÑOS	S		24,84		24,84	24,84
1700000006792056	23-055-006-00077-0016	PASTOS PERMANENTES DE 5 O MAS AÑOS	S		12,34		12,34	12,34
1700000006792057	23-055-006-00077-0008	PASTOS PERMANENTES DE 5 O MAS AÑOS	S		0,20		0,20	0,20
1700000006792060	23-055-005-00014-0025	PASTOS PERMANENTES DE 5 O MAS AÑOS	S		3,26		3,26	3,26
1700000006792061	23-055-006-00077-0006	PASTOS PERMANENTES DE 5 O MAS AÑOS	S		0,02		0,02	0,02
1700000006792062	23-055-006-00078-0005	PASTOS PERMANENTES DE 5 O MAS AÑOS	S		0,83		0,83	0,83
1700000006792063	23-055-006-00078-0006	PASTOS PERMANENTES DE 5 O MAS AÑOS	S		0,54		0,54	0,54
1700000006792066	23-055-006-00077-0025	PASTOS PERMANENTES DE 5 O MAS AÑOS	S		4,90		4,90	4,90
1700000006792067	23-055-006-00077-0023	PASTOS PERMANENTES DE 5 O MAS AÑOS	S		0,08		0,08	0,08
1700000006792068	23-055-006-00078-0004	PASTOS PERMANENTES DE 5 O MAS AÑOS	S		0,62		0,62	0,62
1700000006792069	23-055-006-00078-0002	PASTOS PERMANENTES DE 5 O MAS AÑOS	S		5,75		5,75	5,75
1700000006792070	23-055-005-00014-0016	PASTOS PERMANENTES DE 5 O MAS AÑOS	S		0,37		0,37	0,37
1700000006792072	23-055-002-00089-0002	PASTOS PERMANENTES DE 5 O MAS AÑOS	S		141,83		141,83	141,83
1700000006792082	23-055-002-00090-0001	PASTOS PERMANENTES DE 5 O MAS AÑOS	S		8,35		8,35	8,35
1700000006792084	23-055-005-00014-0003	PASTOS PERMANENTES DE 5 O MAS AÑOS	S		2,63		2,63	2,63
1700000006792085	23-055-005-00014-0005	PASTOS PERMANENTES DE 5 O MAS AÑOS	S		29,54		29,54	29,54
1700000006792086	23-055-005-00014-0019	PASTOS PERMANENTES DE 5 O MAS AÑOS	S		4,55		4,55	4,55
1700000006792089	23-055-005-00014-0020	PASTOS PERMANENTES DE 5 O MAS AÑOS	S		0,15		0,15	0,15

INCIDENCIAS

INCIDENCIA DESCRIPCIÓN

242	Recinto pendiente de acreditación de titularidad. Recinto:23-055-005-09024-00008 Cultivo:62000 PASTOS PERMANENTES DE 5 O MAS AÑOS-SIN VARIEDAD Secano Recinto:23-055-005-09024-00012 Cultivo:62000 PASTOS PERMANENTES DE 5 O MAS AÑOS-SIN VARIEDAD Secano Recinto:23-055-005-09024-00018 Cultivo:62000 PASTOS PERMANENTES DE 5 O MAS AÑOS-SIN VARIEDAD Secano Recinto:23-055-005-09024-00021 Cultivo:62000 PASTOS PERMANENTES DE 5 O MAS AÑOS-SIN VARIEDAD Secano Recinto:23-055-005-09024-00022 Cultivo:62000 PASTOS PERMANENTES DE 5 O MAS AÑOS-SIN VARIEDAD Secano Recinto:23-055-005-09024-00023 Cultivo:62000 PASTOS PERMANENTES DE 5 O MAS AÑOS-SIN VARIEDAD Secano Recinto:23-055-005-09024-00024 Cultivo:62000 PASTOS PERMANENTES DE 5 O MAS AÑOS-SIN VARIEDAD Secano Recinto:23-055-005-09024-00030 Cultivo:62000 PASTOS PERMANENTES DE 5 O MAS AÑOS-SIN VARIEDAD Secano
2454	Solicitante de intervención 6613 cuyo regimen de afiliación a la SS no es ni el sistema especial agrario(cuenta ajena) ni autonomo con actividad agraria.
74018	Productor que no es agricultor a título principal, según los datos del ejercicio fiscal n-1 y seguridad socia.

(1) Con incidencias que retienen pago o deniegan el expediente.
(2) Se calcula sobre superficie declarada admisible.
(3) Aplicación del artículo 16 bis del RD 147/2023.
(4) Expediente con algunos recintos de pastos permanentes ubicados en espacios protegidos donde la carga ganadera mínima será 0,1 UGM/ha.

Puede verificar la integridad de una copia de este documento mediante la lectura del código QR adjunto o mediante el acceso a la dirección https://ws050.juntadeandalucia.es/verificarFirma indicando el código de VERIFICACIÓN			
FIRMADO POR	RAQUEL MARIA ESPIN CRESPO	17/10/2024	
VERIFICACIÓN	Pk2jmJDVJQXVSF7B6ESWF6FEMYA9VL	PÁG. 3193/3958	



INCIDENCIAS

INCIDENCIA DESCRIPCIÓN

74053 Importe inferior a 100 Euros

Datos considerados para el Cálculo de la Carga Ganadera del expediente

Superficie determinada para Cálculo Carga Ganadera: 314,52 ha
Carga Ganadera del Expediente: 0,35 ugm/ha

Explotación	Especie	Ugm Calculada para CG
ES230550000172	BOVINA	79,98
ES230550000812	CABALLAR	0,80
ES230550000812	CAPRINA	0,75
ES230550000812	OVINA	28,45

Recintos Determinados para el Cálculo de Garga Ganadera

REF.	REFERENCIA SIGPAC	CULTIVO	DESCRIPCIÓN CULTIVO	S/R	SUP. RESUELTA (ha)
-1372418	23-055-005-09024-00030	62000	PASTOS PERMANENTES DE 5 O MAS AÑOS-SIN VARIEDAD	S	0,00
-1372417	23-055-005-09024-00024	62000	PASTOS PERMANENTES DE 5 O MAS AÑOS-SIN VARIEDAD	S	0,00
-1372416	23-055-005-09024-00023	62000	PASTOS PERMANENTES DE 5 O MAS AÑOS-SIN VARIEDAD	S	0,00
-1372415	23-055-005-09024-00022	62000	PASTOS PERMANENTES DE 5 O MAS AÑOS-SIN VARIEDAD	S	0,00
-1372413	23-055-005-09024-00021	62000	PASTOS PERMANENTES DE 5 O MAS AÑOS-SIN VARIEDAD	S	0,00
-1372412	23-055-005-09024-00018	62000	PASTOS PERMANENTES DE 5 O MAS AÑOS-SIN VARIEDAD	S	0,00
-1372411	23-055-005-09024-00012	62000	PASTOS PERMANENTES DE 5 O MAS AÑOS-SIN VARIEDAD	S	0,00
-1372410	23-055-005-09024-00008	62000	PASTOS PERMANENTES DE 5 O MAS AÑOS-SIN VARIEDAD	S	0,00
-1372409	23-055-005-00014-00012	62000	PASTOS PERMANENTES DE 5 O MAS AÑOS-SIN VARIEDAD	S	0,18
-1372407	23-055-005-00014-00010	62000	PASTOS PERMANENTES DE 5 O MAS AÑOS-SIN VARIEDAD	S	1,15
-1372406	23-055-005-00014-00009	62000	PASTOS PERMANENTES DE 5 O MAS AÑOS-SIN VARIEDAD	S	2,94
-1372405	23-055-005-00014-00007	62000	PASTOS PERMANENTES DE 5 O MAS AÑOS-SIN VARIEDAD	S	4,64
-1372404	23-055-005-00014-00004	62000	PASTOS PERMANENTES DE 5 O MAS AÑOS-SIN VARIEDAD	S	5,06
-1372403	23-055-005-00014-00002	62000	PASTOS PERMANENTES DE 5 O MAS AÑOS-SIN VARIEDAD	S	11,39
-1372402	23-055-005-00014-00001	62000	PASTOS PERMANENTES DE 5 O MAS AÑOS-SIN VARIEDAD	S	41,04
-1137242	23-055-006-00077-00028	62000	PASTOS PERMANENTES DE 5 O MAS AÑOS-SIN VARIEDAD	S	4,90
-1137241	23-055-005-00014-00032	62000	PASTOS PERMANENTES DE 5 O MAS AÑOS-SIN VARIEDAD	S	0,05
1700000006792053	23-055-002-00005-00001	62000	PASTOS PERMANENTES DE 5 O MAS AÑOS-SIN VARIEDAD	S	2,35
1700000006792054	23-055-005-00014-00029	62000	PASTOS PERMANENTES DE 5 O MAS AÑOS-SIN VARIEDAD	S	0,02
1700000006792055	23-055-005-00014-00026	62000	PASTOS PERMANENTES DE 5 O MAS AÑOS-SIN VARIEDAD	S	24,84
1700000006792056	23-055-006-00077-00016	62000	PASTOS PERMANENTES DE 5 O MAS AÑOS-SIN VARIEDAD	S	12,34
1700000006792057	23-055-006-00077-00008	62000	PASTOS PERMANENTES DE 5 O MAS AÑOS-SIN VARIEDAD	S	0,20
1700000006792060	23-055-005-00014-00025	62000	PASTOS PERMANENTES DE 5 O MAS AÑOS-SIN VARIEDAD	S	3,26
1700000006792061	23-055-006-00077-00006	62000	PASTOS PERMANENTES DE 5 O MAS AÑOS-SIN VARIEDAD	S	0,02
1700000006792062	23-055-006-00078-00005	62000	PASTOS PERMANENTES DE 5 O MAS AÑOS-SIN VARIEDAD	S	0,83
1700000006792063	23-055-006-00078-00006	62000	PASTOS PERMANENTES DE 5 O MAS AÑOS-SIN VARIEDAD	S	0,54

(1) Con incidencias que retienen pago o deniegan el expediente.
(2) Se calcula sobre superficie declarada admisible.
(3) Aplicación del artículo 16 bis del RD 147/2023.
(4) Expediente con algunos recintos de pastos permanentes ubicados en espacios protegidos donde la carga ganadera mínima será 0,1 UGM/ha.

<p>Puede verificar la integridad de una copia de este documento mediante la lectura del código QR adjunto o mediante el acceso a la dirección https://ws050.juntadeandalucia.es/verificarFirma indicando el código de VERIFICACIÓN</p>			
FIRMADO POR	RAQUEL MARIA ESPIN CRESPO	17/10/2024	
VERIFICACIÓN	Pk2jmJDVJQXVSF7B6ESWF6FEMYA9VL	PÁG. 3194/3958	



Recintos Determinados para el Cálculo de Garga Ganadera

REF.	REFERENCIA SIGPAC	CULTIVO	DESCRIPCIÓN CULTIVO	S/R	SUP. RESUELTA (ha)
			VARIEDAD		
170000006792066	23-055-006-00077-00025	62000	PASTOS PERMANENTES DE 5 O MAS AÑOS-SIN VARIEDAD	S	4,90
170000006792067	23-055-006-00077-00023	62000	PASTOS PERMANENTES DE 5 O MAS AÑOS-SIN VARIEDAD	S	0,08
170000006792068	23-055-006-00078-00004	62000	PASTOS PERMANENTES DE 5 O MAS AÑOS-SIN VARIEDAD	S	0,62
170000006792069	23-055-006-00078-00002	62000	PASTOS PERMANENTES DE 5 O MAS AÑOS-SIN VARIEDAD	S	5,75
170000006792070	23-055-005-00014-00016	62000	PASTOS PERMANENTES DE 5 O MAS AÑOS-SIN VARIEDAD	S	0,37
170000006792072	23-055-002-00089-00002	62000	PASTOS PERMANENTES DE 5 O MAS AÑOS-SIN VARIEDAD	S	141,83
170000006792082	23-055-002-00090-00001	62000	PASTOS PERMANENTES DE 5 O MAS AÑOS-SIN VARIEDAD	S	8,35
170000006792084	23-055-005-00014-00003	62000	PASTOS PERMANENTES DE 5 O MAS AÑOS-SIN VARIEDAD	S	2,63
170000006792085	23-055-005-00014-00005	62000	PASTOS PERMANENTES DE 5 O MAS AÑOS-SIN VARIEDAD	S	29,54
170000006792086	23-055-005-00014-00019	62000	PASTOS PERMANENTES DE 5 O MAS AÑOS-SIN VARIEDAD	S	4,55
170000006792089	23-055-005-00014-00020	62000	PASTOS PERMANENTES DE 5 O MAS AÑOS-SIN VARIEDAD	S	0,15

Incidencias de carga ganadera

INCIDENCIA DESCRIPCIÓN

232	Superficie de cruce en recinto ficticio comunal, mayor que superficie asignada neta resultante del reparto del ficticio comunal. Recinto:23-078-900-99000-99002 Cultivo:62000 PASTOS PERMANENTES DE 5 O MAS AÑOS-SIN VARIEDAD Secano Diferencia penalizable (Hectáreas):1,74
242	Recinto pendiente de acreditación de titularidad. Recinto:23-055-005-09024-00030 Cultivo:62000 PASTOS PERMANENTES DE 5 O MAS AÑOS-SIN VARIEDAD Secano Recinto:23-055-005-09024-00024 Cultivo:62000 PASTOS PERMANENTES DE 5 O MAS AÑOS-SIN VARIEDAD Secano Recinto:23-055-005-09024-00023 Cultivo:62000 PASTOS PERMANENTES DE 5 O MAS AÑOS-SIN VARIEDAD Secano Recinto:23-055-005-09024-00022 Cultivo:62000 PASTOS PERMANENTES DE 5 O MAS AÑOS-SIN VARIEDAD Secano Recinto:23-055-005-09024-00021 Cultivo:62000 PASTOS PERMANENTES DE 5 O MAS AÑOS-SIN VARIEDAD Secano Recinto:23-055-005-09024-00018 Cultivo:62000 PASTOS PERMANENTES DE 5 O MAS AÑOS-SIN VARIEDAD Secano Recinto:23-055-005-09024-00012 Cultivo:62000 PASTOS PERMANENTES DE 5 O MAS AÑOS-SIN VARIEDAD Secano Recinto:23-055-005-09024-00008 Cultivo:62000 PASTOS PERMANENTES DE 5 O MAS AÑOS-SIN VARIEDAD Secano
86128	Recinto de Forrajeras que no ha contabilizado para Carga Ganadera por no tener una explotación válida para el cálculo de la Carga Ganadera Recinto:23-078-900-99000-99002 Cultivo:62 PASTOS PERMANENTES DE 5 O MAS AÑOS-
86131	Recinto superficie forrajera con explotación ganadera según VAG que en REGA no tiene clasificación zootécnica permitida. Recinto:23-078-900-99000-99002 Cultivo:62000 PASTOS PERMANENTES DE 5 O MAS AÑOS-SIN VARIEDAD Secano Explotacion:ES239040001000

(1) Con incidencias que retienen pago o deniegan el expediente.

(2) Se calcula sobre superficie declarada admisible.

(3) Aplicación del artículo 16 bis del RD 147/2023.

(4) Expediente con algunos recintos de pastos permanentes ubicados en espacios protegidos donde la carga ganadera mínima será 0,1 UGM/ha.

Puede verificar la integridad de una copia de este documento mediante la lectura del código QR adjunto o mediante el acceso a la dirección <https://ws050.juntadeandalucia.es/verificarFirma> indicando el código de VERIFICACIÓN

FIRMADO POR	RAQUEL MARIA ESPIN CRESPO	17/10/2024
VERIFICACIÓN	Pk2jmJDVJQXVSF7B6ESWF6FEMYA9VL	PÁG. 3195/3958





APELLIDOS Y NOMBRE / RAZÓN SOCIAL

PEREZ ROMERO TOMAS

NIF

***6997*

EXPEDIENTE

1143438

RESOLUCIÓN

DENEGACIÓN DE LA AYUDA

DATOS DE MANTENIMIENTO UNIDADES

GRUPO DE PAGO

ZONAS DE LIMITACIONES NATURALES

**Sup. Dec.
Admisible**

0,00

**Sup.
Resuelta**

0,00

Sobredecl.

0,00

% Sobredecl.

0,00

RESUMEN DE PAGOS

	IMPORTE (Euros)			
	RESUELTO	FEADER	MAPA	CAPADR
A pagar	0,00	0,00	0,00	0,00

APLICACIÓN DE REDUCCIONES Y PENALIZACIONES (%)

Crterios de subvencionabilidad (1)	Presentación tardía	Omisión declaración	Condicionalidad
100,00	0,00	0,00	0,00

IMPORTE (Euros)

Calculado(2)	Reducción	Penalización	Reducción Penalización (3)	Penalización adicional	Resuelto	FEADER	MAPA	CAPADR
0,00 €	0,00 €	0,00 €	0,00 €	0,00 €	0,00 €	0,00 €	0,00 €	0,00 €
Importe Unitario:	54,00 €	Nuevo Importe Unitario:	0,00 €					

INCIDENCIAS

INCIDENCIA DESCRIPCIÓN

74053	Importe inferior a 100 Euros
86119	Carga ganadera NO cumple con el valor mínimo de 0,2 UGM/ha. Recinto:23-055-022-00004-00001 Cultivo:62000 PASTOS PERMANENTES DE 5 O MAS AÑOS-SIN VARIEDAD Secano Carga Ganadera:0,16 Recinto:23-055-022-00005-00001 Cultivo:62000 PASTOS PERMANENTES DE 5 O MAS AÑOS-SIN VARIEDAD Secano Carga Ganadera:0,16 Recinto:23-055-022-00007-00004 Cultivo:62000 PASTOS PERMANENTES DE 5 O MAS AÑOS-SIN VARIEDAD Secano Carga Ganadera:0,16 Recinto:23-055-022-00007-00005 Cultivo:62000 PASTOS PERMANENTES DE 5 O MAS AÑOS-SIN VARIEDAD Secano Carga Ganadera:0,16

Datos considerados para el Cálculo de la Carga Ganadera del expediente

Superficie determinada para Cálculo Carga Ganadera: 133,23 ha
Carga Ganadera del Expediente: 0,16 ugm/ha

Explotación	Especie	Ugm Calculada para CG
ES230550000811	CAPRINA	0,20
ES230550000811	OVINA	21,69

Recintos Determinados para el Cálculo de Garga Ganadera

REF.	REFERENCIA SIGPAC	CULTIVO	DESCRIPCIÓN CULTIVO	S/R	SUP. RESUELTA (ha)
1700000006708285	23-055-022-00004-00001	62000	PASTOS PERMANENTES DE 5 O MAS AÑOS-SIN VARIEDAD	S	3,31
1700000006708286	23-055-022-00005-00001	62000	PASTOS PERMANENTES DE 5 O MAS AÑOS-SIN VARIEDAD	S	49,88
1700000006708287	23-055-022-00007-00004	62000	PASTOS PERMANENTES DE 5 O MAS AÑOS-SIN VARIEDAD	S	24,62
1700000006708288	23-055-022-00007-00005	62000	PASTOS PERMANENTES DE 5 O MAS AÑOS-SIN VARIEDAD	S	55,42

(1) Con incidencias que retienen pago o deniegan el expediente.

(2) Se calcula sobre superficie declarada admisible.

(3) Aplicación del artículo 16 bis del RD 147/2023.

(4) Expediente con algunos recintos de pastos permanentes ubicados en espacios protegidos donde la carga ganadera mínima será 0,1 UGM/ha.

Puede verificar la integridad de una copia de este documento mediante la lectura del código QR adjunto o mediante el acceso a la dirección <https://ws050.juntadeandalucia.es/verificarFirma> indicando el código de VERIFICACIÓN

FIRMADO POR

RAQUEL MARIA ESPIN CRESPO

17/10/2024

VERIFICACIÓN

Pk2jmJDVJQXVSF7B6ESWF6FEMYA9VL

PÁG. 3196/3958





Incidencias de carga ganadera

INCIDENCIA DESCRIPCIÓN

232	Superficie de cruce en recinto ficticio comunal, mayor que superficie asignada neta resultante del reparto del ficticio comunal. Recinto:23-078-900-99000-99002 Cultivo:62000 PASTOS PERMANENTES DE 5 O MAS AÑOS-SIN VARIEDAD Secano Diferencia penalizable (Hectáreas):1,13
86128	Recinto de Forrajeras que no ha contabilizado para Carga Ganadera por no tener una explotación válida para el cálculo de la Carga Ganadera Recinto:23-078-900-99000-99002 Cultivo:62 PASTOS PERMANENTES DE 5 O MAS AÑOS-
86131	Recinto superficie forrajera con explotación ganadera según VAG que en REGA no tiene clasificación zootécnica permitida. Recinto:23-078-900-99000-99002 Cultivo:62000 PASTOS PERMANENTES DE 5 O MAS AÑOS-SIN VARIEDAD Secano Explotacion:ES239040001000

(1) Con incidencias que retienen pago o deniegan el expediente.

(2) Se calcula sobre superficie declarada admisible.

(3) Aplicación del artículo 16 bis del RD 147/2023.

(4) Expediente con algunos recintos de pastos permanentes ubicados en espacios protegidos donde la carga ganadera mínima será 0,1 UGM/ha.

Puede verificar la integridad de una copia de este documento mediante la lectura del código QR adjunto o mediante el acceso a la dirección <https://ws050.juntadeandalucia.es/verificarFirma> indicando el código de VERIFICACIÓN

FIRMADO POR	RAQUEL MARIA ESPIN CRESPO	17/10/2024	
VERIFICACIÓN	Pk2jmJDVJQXVSF7B6ESWF6FEMYA9VL	PÁG. 3197/3958	



APELLIDOS Y NOMBRE / RAZÓN SOCIAL

PEREZ RUANO DOLORES

NIF

***9753*

EXPEDIENTE

1086971

RESOLUCIÓN

DENEGACIÓN DE LA AYUDA

DATOS DE MANTENIMIENTO UNIDADES

GRUPO DE PAGO

ZONAS DE LIMITACIONES NATURALES

**Sup. Dec.
Admisible**

0,00

**Sup.
Resuelta**

0,00

Sobredecl.

0,00

% Sobredecl.

0,00

RESUMEN DE PAGOS

	IMPORTE (Euros)			
	RESUELTO	FEADER	MAPA	CAPADR
A pagar	0,00	0,00	0,00	0,00

APLICACIÓN DE REDUCCIONES Y PENALIZACIONES (%)

Crterios de subvencionabilidad (1)	Presentación tardía	Omisión declaración	Condicionalidad
100,00	0,00	0,00	0,00

IMPORTE (Euros)

Calculado(2)	Reducción	Penalización	Reducción Penalización (3)	Penalización adicional	Resuelto	FEADER	MAPA	CAPADR
0,00 €	0,00 €	0,00 €	0,00 €	0,00 €	0,00 €	0,00 €	0,00 €	0,00 €
Importe Unitario:	54,00 €	Nuevo Importe Unitario:	0,00 €					

RECINTOS PROPUESTOS

REF.	REFERENCIA SIGPAC	CULTIVO	S/R	USO SIGPAC	Sup. Dec. admisible	Sup. Campo	Sup. Determ.	Sup. Resuelta
170000005326994	23-069-025-00141-0001	OLIVAR	S		0,02		0,02	0,02
1700000005326995	23-069-025-00142-0001	OLIVAR	S		0,40		0,40	0,40
1700000005326996	23-069-025-00146-0001	OLIVAR	S		0,01		0,01	0,01
1700000005326997	23-069-026-00118-0002	OLIVAR	S		0,01		0,01	0,01
1700000005326998	23-069-026-00158-0001	OLIVAR	S		0,04		0,04	0,04
1700000005326999	23-069-026-00159-0001	OLIVAR	S		0,51		0,51	0,51
1700000005327000	23-069-026-00160-0001	OLIVAR	S		0,01		0,01	0,01
1700000005327001	23-069-026-00162-0001	OLIVAR	S		0,45		0,45	0,45
1700000005327002	23-069-026-00527-0001	OLIVAR	S		0,01		0,01	0,01
1700000005327003	23-069-026-00069-0001	OLIVAR	S		0,40		0,40	0,40
1700000005327004	23-069-026-00067-0001	OLIVAR	S		0,84		0,84	0,84
1700000005327005	23-069-026-00070-0001	OLIVAR	S		0,33		0,33	0,33
1700000005327006	23-069-026-00092-0001	OLIVAR	S		0,01		0,01	0,01
1700000005327007	23-069-026-00109-0001	OLIVAR	S		0,01		0,01	0,01
1700000005327008	23-069-032-00399-0001	OLIVAR	S		1,24		1,24	1,24

INCIDENCIAS

INCIDENCIA DESCRIPCIÓN

2454	Solicitante de intervención 6613 cuyo regimen de afiliacion a la SS no es ni el sistema especial agrario(cuenta ajena) ni autonomo con actividad agraria.
74018	Productor que no es agricultor a título principal, según los datos del ejercicio fiscal n-1 y seguridad socia.
74053	Importe inferior a 100 Euros

(1) Con incidencias que retienen pago o deniegan el expediente.

(2) Se calcula sobre superficie declarada admisible.

(3) Aplicación del artículo 16 bis del RD 147/2023.

(4) Expediente con algunos recintos de pastos permanentes ubicados en espacios protegidos donde la carga ganadera mínima será 0,1 UGM/ha.

Puede verificar la integridad de una copia de este documento mediante la lectura del código QR adjunto o mediante el acceso a la dirección <https://ws050.juntadeandalucia.es/verificarFirma> indicando el código de VERIFICACIÓN

FIRMADO POR

RAQUEL MARIA ESPIN CRESPO

17/10/2024

VERIFICACIÓN

Pk2jmJDVJQXVSF7B6ESWF6FEMYA9VL

PÁG. 3198/3958





APELLIDOS Y NOMBRE / RAZÓN SOCIAL

PEREZ SERRANO DULCENOMBRE

NIF

****5113*

EXPEDIENTE

1057981

RESOLUCIÓN

DENEGACIÓN DE LA AYUDA

DATOS DE MANTENIMIENTO UNIDADES

GRUPO DE PAGO

ZONAS DE LIMITACIONES NATURALES

**Sup. Dec.
Admisible**

0,00

**Sup.
Resuelta**

0,00

Sobredecl.

0,00

% Sobredecl.

0,00

RESUMEN DE PAGOS

	IMPORTE (Euros)			
	RESUELTO	FEADER	MAPA	CAPADR
A pagar	0,00	0,00	0,00	0,00

APLICACIÓN DE REDUCCIONES Y PENALIZACIONES (%)

Crterios de subvencionabilidad (1)	Presentación tardía	Omisión declaración	Condicionalidad
100,00	0,00	0,00	0,00

IMPORTE (Euros)

Calculado(2)	Reducción	Penalización	Reducción adicional	Penalización adicional	Resuelto	FEADER	MAPA	CAPADR
0,00 €	0,00 €	0,00 €	0,00 €	0,00 €	0,00 €	0,00 €	0,00 €	0,00 €
Importe Unitario:	54,00 €	Nuevo Importe Unitario:	0,00 €					

RECINTOS PROPUESTOS

REF.	REFERENCIA SIGPAC	CULTIVO	S/R	USO SIGPAC	Sup. Dec. admisible	Sup. Campo	Sup. Determ.	Sup. Resuelta
-1302963	23-003-003-00422-0001	OLIVAR	S		0,02		0,02	0,02
-494298	23-003-006-00147-0003	OLIVAR	S		0,20		0,20	0,20
-494297	23-003-006-00146-0003	OLIVAR	S		0,05		0,05	0,05
-494296	23-003-006-00146-0003	OLIVAR	S		0,09		0,09	0,09
1700000006538548	23-003-002-00047-0001	OLIVAR	S		0,03		0,03	0,03
1700000006538549	23-003-006-00069-0003	OLIVAR	S		0,01		0,01	0,01
1700000006538550	23-003-006-00071-0004	OLIVAR	S		0,03		0,03	0,03
1700000006538551	23-003-006-00068-0001	OLIVAR	S		0,31		0,31	0,31
1700000006538553	23-003-006-00069-0003	OLIVAR	S		0,03		0,03	0,03
1700000006538554	23-003-006-00052-0001	OLIVAR	S		0,01		0,01	0,01
1700000006538555	23-003-006-00053-0001	OLIVAR	S		0,34		0,34	0,34
1700000006538556	23-003-006-00054-0001	OLIVAR	S		0,04		0,04	0,04
1700000006538557	23-003-006-09021-0003	OLIVAR	S		0,01		0,01	0,01
1700000006538558	23-003-003-00140-0001	OLIVAR	S		0,57		0,57	0,57
1700000006538559	23-003-002-00050-0001	OLIVAR	S		1,05		1,05	1,05
1700000006538561	23-003-006-00134-0001	OLIVAR	S		0,26		0,26	0,26
1700000006538562	23-003-003-00144-0001	OLIVAR	S		0,42		0,42	0,42
1700000006538563	23-003-002-00049-0001	OLIVAR	S		0,06		0,06	0,06

INCIDENCIAS

INCIDENCIA DESCRIPCIÓN

74018	Productor que no es agricultor a título principal, según los datos del ejercicio fiscal n-1 y seguridad socia.
74053	Importe inferior a 100 Euros

(1) Con incidencias que retienen pago o deniegan el expediente.

(2) Se calcula sobre superficie declarada admisible.

(3) Aplicación del artículo 16 bis del RD 147/2023.

(4) Expediente con algunos recintos de pastos permanentes ubicados en espacios protegidos donde la carga ganadera mínima será 0,1 UGM/ha.

Puede verificar la integridad de una copia de este documento mediante la lectura del código QR adjunto o mediante el acceso a la dirección <https://ws050.juntadeandalucia.es/verificarFirma> indicando el código de VERIFICACIÓN

FIRMADO POR

RAQUEL MARIA ESPIN CRESPO

17/10/2024

VERIFICACIÓN

Pk2jmJDVJQXVSF7B6ESWF6FEMYA9VL

PÁG. 3199/3958





APELLIDOS Y NOMBRE / RAZÓN SOCIAL

PORRAS GUERRERO JOSE ANTONIO

NIF

***0149*

EXPEDIENTE

1248647

RESOLUCIÓN

DENEGACIÓN DE LA AYUDA

DATOS DE MANTENIMIENTO UNIDADES

GRUPO DE PAGO

ZONAS DE LIMITACIONES NATURALES

**Sup. Dec.
Admisible**

1,05

**Sup.
Resuelta**

1,05

Sobredecl.

0,00

% Sobredecl.

0,00

RESUMEN DE PAGOS

	IMPORTE (Euros)			
	RESUELTO	FEADER	MAPA	CAPADR
A pagar	0,00	0,00	0,00	0,00

APLICACIÓN DE REDUCCIONES Y PENALIZACIONES (%)

Crterios de subvencionabilidad (1)	Presentación tardía	Omisión declaración	Condicionalidad
100,00	0,00	0,00	0,00

IMPORTE (Euros)

Calculado(2)	Reducción	Penalización	Reducción Penalización (3)	Penalización adicional	Resuelto	FEADER	MAPA	CAPADR
56,70 €	0,00 €	0,00 €	0,00 €	0,00 €	0,00 €	0,00 €	0,00 €	0,00 €
Importe Unitario:	54,00 €	Nuevo Importe Unitario:	54,00 €					

RECINTOS PROPUESTOS

REF.	REFERENCIA SIGPAC	CULTIVO	S/R	USO SIGPAC	Sup. Dec. admisible	Sup. Campo	Sup. Determ.	Sup. Resuelta
170000003499211	23-003-035-00056-0001	OLIVAR	S		0,57		0,57	0,57
1700000006265111	23-003-035-00477-0001	OLIVAR	S		0,46		0,46	0,46
1700000006265112	23-003-035-00478-0003	OLIVAR	S		0,02		0,02	0,02

INCIDENCIAS

INCIDENCIA DESCRIPCIÓN

74053 Importe inferior a 100 Euros

(1) Con incidencias que retienen pago o deniegan el expediente.

(2) Se calcula sobre superficie declarada admisible.

(3) Aplicación del artículo 16 bis del RD 147/2023.

(4) Expediente con algunos recintos de pastos permanentes ubicados en espacios protegidos donde la carga ganadera mínima será 0,1 UGM/ha.

Puede verificar la integridad de una copia de este documento mediante la lectura del código QR adjunto o mediante el acceso a la dirección <https://ws050.juntadeandalucia.es/verificarFirma> indicando el código de VERIFICACIÓN

FIRMADO POR

RAQUEL MARIA ESPIN CRESPO

17/10/2024

VERIFICACIÓN

Pk2jmJDVJQXVSF7B6ESWF6FEMYA9VL

PÁG. 3200/3958





APELLIDOS Y NOMBRE / RAZÓN SOCIAL

PORRAS PARRADO JOSE ANTONIO

NIF

****1131*

EXPEDIENTE

1185514

RESOLUCIÓN

DENEGACIÓN DE LA AYUDA

DATOS DE MANTENIMIENTO UNIDADES

GRUPO DE PAGO

ZONAS DE LIMITACIONES NATURALES

**Sup. Dec.
Admisible**

0,00

**Sup.
Resuelta**

0,00

Sobredecl.

0,00

% Sobredecl.

0,00

RESUMEN DE PAGOS

IMPORTE (Euros)

	RESUELTO	FEADER	MAPA	CAPADR
A pagar	0,00	0,00	0,00	0,00

APLICACIÓN DE REDUCCIONES Y PENALIZACIONES (%)

Crterios de subvencionabilidad (1)	Presentación tardía	Omisión declaración	Condicionalidad
100,00	0,00	0,00	0,00

IMPORTE (Euros)

Calculado(2)	Reducción	Penalización	Reducción Penalización (3)	Penalización adicional	Resuelto	FEADER	MAPA	CAPADR
0,00 €	0,00 €	0,00 €	0,00 €	0,00 €	0,00 €	0,00 €	0,00 €	0,00 €
Importe Unitario:	54,00 €	Nuevo Importe Unitario:	0,00 €					

RECINTOS PROPUESTOS

REF.	REFERENCIA SIGPAC	CULTIVO	S/R	USO SIGPAC	Sup. Dec. admisible	Sup. Campo	Sup. Determ.	Sup. Resuelta
6864937	23-003-034-00016-0001	OLIVAR	S		1,26		1,26	1,26
1700000006265113	23-003-035-09030-0003	OLIVAR	S		0,02		0,02	0,02
1700000006265114	23-003-035-00502-0001	OLIVAR	S		0,01		0,01	0,01
1700000006265115	23-003-035-00525-0001	OLIVAR	S		0,02		0,02	0,02
1700000006265116	23-003-035-00526-0001	OLIVAR	S		0,92		0,92	0,92
1700000006265117	23-003-035-00527-0002	OLIVAR	S		0,09		0,09	0,09
1700000006265118	23-003-035-00506-0001	OLIVAR	S		1,26		1,26	1,26
1700000006265119	23-003-035-00507-0001	OLIVAR	S		0,03		0,03	0,03
1700000006265120	23-003-035-00513-0001	OLIVAR	S		0,01		0,01	0,01
1700000006265121	23-003-035-00503-0001	OLIVAR	S		0,54		0,54	0,54

INCIDENCIAS

INCIDENCIA DESCRIPCIÓN

74018	Productor que no es agricultor a título principal, según los datos del ejercicio fiscal n-1 y seguridad socia.
74053	Importe inferior a 100 Euros

(1) Con incidencias que retienen pago o deniegan el expediente.

(2) Se calcula sobre superficie declarada admisible.

(3) Aplicación del artículo 16 bis del RD 147/2023.

(4) Expediente con algunos recintos de pastos permanentes ubicados en espacios protegidos donde la carga ganadera mínima será 0,1 UGM/ha.

Puede verificar la integridad de una copia de este documento mediante la lectura del código QR adjunto o mediante el acceso a la dirección <https://ws050.juntadeandalucia.es/verificarFirma> indicando el código de VERIFICACIÓN

FIRMADO POR

RAQUEL MARIA ESPIN CRESPO

17/10/2024

VERIFICACIÓN

Pk2jmJDVJQXVSF7B6ESWF6FEMYA9VL

PÁG. 3201/3958





APELLIDOS Y NOMBRE / RAZÓN SOCIAL

PORRAS PARRADO MANUEL

NIF

****3748*

EXPEDIENTE

1142948

RESOLUCIÓN

DENEGACIÓN DE LA AYUDA

DATOS DE MANTENIMIENTO UNIDADES

GRUPO DE PAGO

ZONAS DE LIMITACIONES NATURALES

**Sup. Dec.
Admisible**

0,00

**Sup.
Resuelta**

0,00

Sobredecl.

0,00

% Sobredecl.

0,00

RESUMEN DE PAGOS

	IMPORTE (Euros)			
	RESUELTO	FEADER	MAPA	CAPADR
A pagar	0,00	0,00	0,00	0,00

APLICACIÓN DE REDUCCIONES Y PENALIZACIONES (%)

Crterios de subvencionabilidad (1)	Presentación tardía	Omisión declaración	Condicionalidad
100,00	0,00	0,00	0,00

IMPORTE (Euros)

Calculado(2)	Reducción	Penalización	Reducción Penalización (3)	Penalización adicional	Resuelto	FEADER	MAPA	CAPADR
0,00 €	0,00 €	0,00 €	0,00 €	0,00 €	0,00 €	0,00 €	0,00 €	0,00 €
Importe Unitario:	54,00 €	Nuevo Importe Unitario:	0,00 €					

RECINTOS PROPUESTOS

REF.	REFERENCIA SIGPAC	CULTIVO	S/R	USO SIGPAC	Sup. Dec. admisible	Sup. Campo	Sup. Determ.	Sup. Resuelta
170000003499209	23-003-035-00054-0004	OLIVAR	S		0,03		0,03	0,03
170000003499211	23-003-035-00056-0001	OLIVAR	S		0,44		0,44	0,44
170000006425242	23-003-035-00057-0001	OLIVAR	S		0,39		0,39	0,39
170000006425243	23-003-035-00059-0002	OLIVAR	S		0,01		0,01	0,01
170000006425244	23-003-035-00172-0002	OLIVAR	S		0,13		0,13	0,13
170000006425245	23-003-035-00173-0001	OLIVAR	S		0,48		0,48	0,48
170000006425246	23-003-035-00612-0003	OLIVAR	S		0,01		0,01	0,01
170000006425247	23-003-035-00167-0003	OLIVAR	S		0,01		0,01	0,01
170000006425248	23-003-035-00160-0007	OLIVAR	S		0,47		0,47	0,47
170000006425249	23-003-035-00167-0004	OLIVAR	S		0,04		0,04	0,04
170000006425250	23-003-035-00160-0001	OLIVAR	S		0,81		0,81	0,81
170000006425251	23-003-035-00163-0001	OLIVAR	S		0,03		0,03	0,03

INCIDENCIAS

INCIDENCIA DESCRIPCIÓN

- 74018 Productor que no es agricultor a título principal, según los datos del ejercicio fiscal n-1 y seguridad socia.
- 74053 Importe inferior a 100 Euros

(1) Con incidencias que retienen pago o deniegan el expediente.

(2) Se calcula sobre superficie declarada admisible.

(3) Aplicación del artículo 16 bis del RD 147/2023.

(4) Expediente con algunos recintos de pastos permanentes ubicados en espacios protegidos donde la carga ganadera mínima será 0,1 UGM/ha.

Puede verificar la integridad de una copia de este documento mediante la lectura del código QR adjunto o mediante el acceso a la dirección <https://ws050.juntadeandalucia.es/verificarFirma> indicando el código de VERIFICACIÓN

FIRMADO POR

RAQUEL MARIA ESPIN CRESPO

17/10/2024

VERIFICACIÓN

Pk2jmJDVJQXVSF7B6ESWF6FEMYA9VL

PÁG. 3202/3958





APELLIDOS Y NOMBRE / RAZÓN SOCIAL

PORRAS PARRADO SERAFINA

NIF

****4198*

EXPEDIENTE

1112052

RESOLUCIÓN

DENEGACIÓN DE LA AYUDA

DATOS DE MANTENIMIENTO UNIDADES

GRUPO DE PAGO	Sup. Dec. Admisible	Sup. Resuelta	Sobredecl.	% Sobredecl.
ZONAS DE LIMITACIONES NATURALES	0,00	0,00	0,00	0,00

RESUMEN DE PAGOS

	IMPORTE (Euros)			
	RESUELTO	FEADER	MAPA	CAPADR
A pagar	0,00	0,00	0,00	0,00

APLICACIÓN DE REDUCCIONES Y PENALIZACIONES (%)

Criterios de subvencionabilidad (1)	Presentación tardía	Omisión declaración	Condicionalidad
100,00	0,00	0,00	0,00

IMPORTE (Euros)

Calculado(2)	Reducción	Penalización	Reducción adicional (3)	Penalización adicional	Resuelto	FEADER	MAPA	CAPADR
0,00 €	0,00 €	0,00 €	0,00 €	0,00 €	0,00 €	0,00 €	0,00 €	0,00 €
Importe Unitario:	54,00 €	Nuevo Importe Unitario:	0,00 €					

RECINTOS PROPUESTOS

REF.	REFERENCIA SIGPAC	CULTIVO	S/R	USO SIGPAC	Sup. Dec. admisible	Sup. Campo	Sup. Determ.	Sup. Resuelta
-1309516	23-003-035-00383-0003	OLIVAR	R		0,02		0,02	0,02
1700000003499211	23-003-035-00056-0001	OLIVAR	S		0,93		0,93	0,93
1700000005479422	23-003-035-00450-0001	OLIVAR	S		0,35		0,35	0,35
1700000005479423	23-003-035-00452-0002	OLIVAR	S		0,01		0,01	0,01
1700000005479424	23-003-035-00576-0001	OLIVAR	S		0,08		0,08	0,08
1700000005479425	23-003-035-00756-0001	OLIVAR	S		0,02		0,02	0,02
1700000005479429	23-003-035-00395-0002	OLIVAR	S		0,04		0,04	0,04
1700000005479430	23-003-036-00045-0001	OLIVAR	S		0,14		0,14	0,14
1700000005479431	23-003-035-00383-0002	OLIVAR	S		0,05		0,05	0,05
1700000005479432	23-003-035-00394-0001	OLIVAR	S		0,80		0,80	0,80
1700000005479433	23-003-041-00747-0001	OLIVAR	S		0,18		0,18	0,18
1700000005479434	23-003-041-00748-0002	OLIVAR	S		0,31		0,31	0,31
1700000005479435	23-003-041-00749-0001	OLIVAR	S		0,55		0,55	0,55
1700000005479437	23-003-036-00044-0001	OLIVAR	R		0,03		0,03	0,03

INCIDENCIAS

INCIDENCIA DESCRIPCIÓN

74018	Productor que no es agricultor a título principal, según los datos del ejercicio fiscal n-1 y seguridad socia.
74053	Importe inferior a 100 Euros

(1) Con incidencias que retienen pago o deniegan el expediente.

(2) Se calcula sobre superficie declarada admisible.

(3) Aplicación del artículo 16 bis del RD 147/2023.

(4) Expediente con algunos recintos de pastos permanentes ubicados en espacios protegidos donde la carga ganadera mínima será 0,1 UGM/ha.

Puede verificar la integridad de una copia de este documento mediante la lectura del código QR adjunto o mediante el acceso a la dirección <https://ws050.juntadeandalucia.es/verificarFirma> indicando el código de VERIFICACIÓN

FIRMADO POR	RAQUEL MARIA ESPIN CRESPO	17/10/2024	
VERIFICACIÓN	Pk2jmJDVJQXVSF7B6ESWF6FEMYA9VL	PÁG. 3203/3958	



APELLIDOS Y NOMBRE / RAZÓN SOCIAL

POVEDANO AMARO CRISTINA

NIF
***0037*

EXPEDIENTE

1071218

RESOLUCIÓN

DENEGACIÓN DE LA AYUDA

DATOS DE MANTENIMIENTO UNIDADES

GRUPO DE PAGO

ZONAS DE LIMITACIONES NATURALES

Sup. Dec. Admisible	Sup. Resuelta	Sobredecl.	% Sobredecl.
0,00	0,00	0,00	0,00

RESUMEN DE PAGOS

	IMPORTE (Euros)			
	RESUELTO	FEADER	MAPA	CAPADR
A pagar	0,00	0,00	0,00	0,00

APLICACIÓN DE REDUCCIONES Y PENALIZACIONES (%)

Criterios de subvencionabilidad (1)	Presentación tardía	Omisión declaración	Condicionalidad
100,00	0,00	0,00	0,00

IMPORTE (Euros)

Calculado(2)	Reducción	Penalización	Reducción Penalización (3)	Penalización adicional	Resuelto	FEADER	MAPA	CAPADR
0,00 €	0,00 €	0,00 €	0,00 €	0,00 €	0,00 €	0,00 €	0,00 €	0,00 €
Importe Unitario:	54,00 €	Nuevo Importe Unitario:	0,00 €					

RECINTOS PROPUESTOS

REF.	REFERENCIA SIGPAC	CULTIVO	S/R	USO SIGPAC	Sup. Dec. admisible	Sup. Campo	Sup. Determ.	Sup. Resuelta
-1256752	23-003-038-00196-0007	OLIVAR	S		2,73		2,73	2,73
170000005420132	23-003-038-00020-0007	OLIVAR	S		0,01		0,01	0,01

INCIDENCIAS

INCIDENCIA DESCRIPCIÓN

2454	Solicitante de intervención 6613 cuyo regimen de afiliación a la SS no es ni el sistema especial agrario(cuenta ajena) ni autonomo con actividad agraria.
74018	Productor que no es agricultor a título principal, según los datos del ejercicio fiscal n-1 y seguridad socia.
74053	Importe inferior a 100 Euros

(1) Con incidencias que retienen pago o deniegan el expediente.

(2) Se calcula sobre superficie declarada admisible.

(3) Aplicación del artículo 16 bis del RD 147/2023.

(4) Expediente con algunos recintos de pastos permanentes ubicados en espacios protegidos donde la carga ganadera mínima será 0,1 UGM/ha.

Puede verificar la integridad de una copia de este documento mediante la lectura del código QR adjunto o mediante el acceso a la dirección <https://ws050.juntadeandalucia.es/verificarFirma> indicando el código de VERIFICACIÓN

FIRMADO POR

RAQUEL MARIA ESPIN CRESPO

17/10/2024

VERIFICACIÓN

Pk2jmJDVJQXVSF7B6ESWF6FEMYA9VL

PÁG. 3204/3958





APELLIDOS Y NOMBRE / RAZÓN SOCIAL

POYUELO CAZALILLA MARIA MANUELA

NIF

****4263*

EXPEDIENTE

1160412

RESOLUCIÓN

DENEGACIÓN DE LA AYUDA

DATOS DE MANTENIMIENTO UNIDADES

GRUPO DE PAGO

ZONAS DE LIMITACIONES NATURALES

**Sup. Dec.
Admisible**

0,00

**Sup.
Resuelta**

0,00

Sobredecl.

0,00

% Sobredecl.

0,00

RESUMEN DE PAGOS

IMPORTE (Euros)

	RESUELTO	FEADER	MAPA	CAPADR
A pagar	0,00	0,00	0,00	0,00

APLICACIÓN DE REDUCCIONES Y PENALIZACIONES (%)

Criterios de subvencionabilidad (1)	Presentación tardía	Omisión declaración	Condicionalidad
100,00	0,00	0,00	0,00

IMPORTE (Euros)

Calculado(2)	Reducción	Penalización	Reducción Penalización (3)	Penalización adicional	Resuelto	FEADER	MAPA	CAPADR
0,00 €	0,00 €	0,00 €	0,00 €	0,00 €	0,00 €	0,00 €	0,00 €	0,00 €
Importe Unitario:	54,00 €	Nuevo Importe Unitario:	0,00 €					

RECINTOS PROPUESTOS

REF.	REFERENCIA SIGPAC	CULTIVO	S/R	USO SIGPAC	Sup. Dec. admisible	Sup. Campo	Sup. Determ.	Sup. Resuelta
170000006705137	23-100-011-00096-0001	OLIVAR	S		2,29		2,29	2,29

INCIDENCIAS

INCIDENCIA DESCRIPCIÓN

74018	Productor que no es agricultor a título principal, según los datos del ejercicio fiscal n-1 y seguridad socia.
74053	Importe inferior a 100 Euros

(1) Con incidencias que retienen pago o deniegan el expediente.

(2) Se calcula sobre superficie declarada admisible.

(3) Aplicación del artículo 16 bis del RD 147/2023.

(4) Expediente con algunos recintos de pastos permanentes ubicados en espacios protegidos donde la carga ganadera mínima será 0,1 UGM/ha.

Puede verificar la integridad de una copia de este documento mediante la lectura del código QR adjunto o mediante el acceso a la dirección <https://ws050.juntadeandalucia.es/verificarFirma> indicando el código de VERIFICACIÓN

FIRMADO POR

RAQUEL MARIA ESPIN CRESPO

17/10/2024

VERIFICACIÓN

Pk2jmJDVJQXVSF7B6ESWF6FEMYA9VL

PÁG. 3205/3958





APELLIDOS Y NOMBRE / RAZÓN SOCIAL

POZA COZAR JOSE MANUEL

NIF

****7404*

EXPEDIENTE

1260801

RESOLUCIÓN

DENEGACIÓN DE LA AYUDA

DATOS DE MANTENIMIENTO UNIDADES

GRUPO DE PAGO

ZONAS DE LIMITACIONES NATURALES

Sup. Dec. Admisible

0,00

Sup. Resuelta

0,00

Sobredecl.

0,00

% Sobredecl.

0,00

RESUMEN DE PAGOS

	IMPORTE (Euros)			
	RESUELTO	FEADER	MAPA	CAPADR
A pagar	0,00	0,00	0,00	0,00

APLICACIÓN DE REDUCCIONES Y PENALIZACIONES (%)

Crterios de subvencionabilidad (1)	Presentación tardía	Omisión declaración	Condicionalidad
100,00	0,00	0,00	0,00

IMPORTE (Euros)

Calculado(2)	Reducción	Penalización	Reducción Penalización (3)	Penalización adicional	Resuelto	FEADER	MAPA	CAPADR
0,00 €	0,00 €	0,00 €	0,00 €	0,00 €	0,00 €	0,00 €	0,00 €	0,00 €
Importe Unitario:	54,00 €	Nuevo Importe Unitario:	0,00 €					

RECINTOS PROPUESTOS

REF.	REFERENCIA SIGPAC	CULTIVO	S/R	USO SIGPAC	Sup. Dec. admisible	Sup. Campo	Sup. Determ.	Sup. Resuelta
5273597	23-009-016-00168-0001	OLIVAR	S		0,12		0,12	0,12
5273599	23-009-025-00175-0001	OLIVAR	R		0,32		0,32	0,32
5273602	23-009-025-00847-0001	OLIVAR	S		0,17		0,17	0,17
5273606	23-009-032-00474-0002	OLIVAR	R		0,14		0,14	0,14
5273607	23-014-007-00259-0001	OLIVAR	R		0,23		0,23	0,23
5273610	23-009-015-00250-0002	OLIVAR	S		0,38		0,38	0,38
5273615	23-009-001-00356-0001	OLIVAR	R		0,79		0,79	0,79
5273620	23-009-003-00090-0001	OLIVAR	S		0,21		0,21	0,21
5273623	23-074-007-01013-0002	OLIVAR	S		0,31		0,31	0,31
5273624	23-074-007-00747-0004	OLIVAR	S		0,83		0,83	0,83
5273630	23-014-003-00189-0001	OLIVAR	S		0,36		0,36	0,36
5512343	23-009-013-00131-0001	OLIVAR	S		0,18		0,18	0,18
5512344	23-009-016-00495-0001	OLIVAR	S		0,20		0,20	0,20
5512350	23-009-019-00212-0001	OLIVAR	S		0,24		0,24	0,24
5512353	23-009-020-00088-0001	OLIVAR	S		0,29		0,29	0,29
5512357	23-046-007-00313-0002	OLIVAR	S		0,27		0,27	0,27
5519239	23-009-007-00176-0001	OLIVAR	S		0,64		0,64	0,64
5519255	23-046-006-00099-0001	OLIVAR	S		0,25		0,25	0,25

INCIDENCIAS

INCIDENCIA DESCRIPCIÓN

2454	Solicitante de intervención 6613 cuyo regimen de afiliación a la SS no es ni el sistema especial agrario(cuenta ajena) ni autonomo con actividad agraria.
74018	Productor que no es agricultor a título principal, según los datos del ejercicio fiscal n-1 y seguridad socia.
74053	Importe inferior a 100 Euros

(1) Con incidencias que retienen pago o deniegan el expediente.

(2) Se calcula sobre superficie declarada admisible.

(3) Aplicación del artículo 16 bis del RD 147/2023.

(4) Expediente con algunos recintos de pastos permanentes ubicados en espacios protegidos donde la carga ganadera mínima será 0,1 UGM/ha.

Puede verificar la integridad de una copia de este documento mediante la lectura del código QR adjunto o mediante el acceso a la dirección <https://ws050.juntadeandalucia.es/verificarFirma> indicando el código de VERIFICACIÓN

FIRMADO POR	RAQUEL MARIA ESPIN CRESPO	17/10/2024
VERIFICACIÓN	Pk2jmJDVJQXVSF7B6ESWF6FEMYA9VL	PÁG. 3206/3958





APELLIDOS Y NOMBRE / RAZÓN SOCIAL

PRADOS SOTO FRANCISCO

NIF
****8828*

EXPEDIENTE

1190020

RESOLUCIÓN

DENEGACIÓN DE LA AYUDA

DATOS DE MANTENIMIENTO UNIDADES

GRUPO DE PAGO

ZONAS DE LIMITACIONES NATURALES

Sup. Dec. Admisible	Sup. Resuelta	Sobredecl.	% Sobredecl.
0,00	0,00	0,00	0,00

RESUMEN DE PAGOS

	IMPORTE (Euros)			
	RESUELTO	FEADER	MAPA	CAPADR
A pagar	0,00	0,00	0,00	0,00

APLICACIÓN DE REDUCCIONES Y PENALIZACIONES (%)

Criterios de subvencionabilidad (1)	Presentación tardía	Omisión declaración	Condicionabilidad
100,00	0,00	0,00	0,00

IMPORTE (Euros)

Calculado(2)	Reducción	Penalización	Reducción Penalización (3)	Penalización adicional	Resuelto	FEADER	MAPA	CAPADR
0,00 €	0,00 €	0,00 €	0,00 €	0,00 €	0,00 €	0,00 €	0,00 €	0,00 €
Importe Unitario:	54,00 €	Nuevo Importe Unitario:	0,00 €					

RECINTOS PROPUESTOS

REF.	REFERENCIA SIGPAC	CULTIVO	S/R	USO SIGPAC	Sup. Dec. admisible	Sup. Campo	Sup. Determ.	Sup. Resuelta
1700000004571640	23-014-019-00130-0001	OLIVAR	S		0,22		0,22	0,22
1700000004571641	23-014-020-00154-0001	OLIVAR	S		0,33		0,33	0,33
1700000004571643	23-014-019-00510-0002	OLIVAR	S		0,21		0,21	0,21
1700000007077080	23-014-003-00120-0001	OLIVAR	S		0,37		0,37	0,37
1700000007077087	23-014-008-00250-0001	OLIVAR	S		0,34		0,34	0,34
1700000007077088	23-014-008-00251-0001	OLIVAR	S		0,35		0,35	0,35
1700000007077089	23-014-019-00127-0001	OLIVAR	S		0,15		0,15	0,15
1700000007077091	23-014-019-00133-0002	OLIVAR	S		0,01		0,01	0,01
1700000007077092	23-014-019-00486-0001	OLIVAR	S		0,03		0,03	0,03

INCIDENCIAS

INCIDENCIA DESCRIPCIÓN

2454	Solicitante de intervención 6613 cuyo regimen de afiliación a la SS no es ni el sistema especial agrario(cuenta ajena) ni autonomo con actividad agraria.
74018	Productor que no es agricultor a título principal, según los datos del ejercicio fiscal n-1 y seguridad socia.
74053	Importe inferior a 100 Euros
75024	La cuenta corriente declarada no se encuentra en el sistema GIRO, se realiza el pago a la cuenta principal designada en GIRO.

(1) Con incidencias que retienen pago o deniegan el expediente.

(2) Se calcula sobre superficie declarada admisible.

(3) Aplicación del artículo 16 bis del RD 147/2023.

(4) Expediente con algunos recintos de pastos permanentes ubicados en espacios protegidos donde la carga ganadera mínima será 0,1 UGM/ha.

Puede verificar la integridad de una copia de este documento mediante la lectura del código QR adjunto o mediante el acceso a la dirección <https://ws050.juntadeandalucia.es/verificarFirma> indicando el código de VERIFICACIÓN

FIRMADO POR	RAQUEL MARIA ESPIN CRESPO	17/10/2024
VERIFICACIÓN	Pk2jmJDVJQXVSF7B6ESWF6FEMYA9VL	PÁG. 3207/3958





APELLIDOS Y NOMBRE / RAZÓN SOCIAL

PRIETO GONZALEZ MATEO

NIF

****7859*

EXPEDIENTE

1136191

RESOLUCIÓN

DENEGACIÓN DE LA AYUDA

DATOS DE MANTENIMIENTO UNIDADES

GRUPO DE PAGO

ZONAS DE LIMITACIONES NATURALES

**Sup. Dec.
Admisible**

0,00

**Sup.
Resuelta**

0,00

Sobredecl.

0,00

% Sobredecl.

0,00

RESUMEN DE PAGOS

IMPORTE (Euros)

	RESUELTO	FEADER	MAPA	CAPADR
A pagar	0,00	0,00	0,00	0,00

APLICACIÓN DE REDUCCIONES Y PENALIZACIONES (%)

Criterios de subvencionabilidad (1)	Presentación tardía	Omisión declaración	Condicionalidad
100,00	0,00	0,00	0,00

IMPORTE (Euros)

Calculado(2)	Reducción	Penalización	Reducción Penalización (3)	Penalización adicional	Resuelto	FEADER	MAPA	CAPADR
0,00 €	0,00 €	0,00 €	0,00 €	0,00 €	0,00 €	0,00 €	0,00 €	0,00 €
Importe Unitario:	54,00 €	Nuevo Importe Unitario:	0,00 €					

RECINTOS PROPUESTOS

REF.	REFERENCIA SIGPAC	CULTIVO	S/R	USO SIGPAC	Sup. Dec. admisible	Sup. Campo	Sup. Determ.	Sup. Resuelta
170000006301569	23-063-032-00364-0001	OLIVAR	S		0,40		0,40	0,40
170000006301570	23-063-032-00365-0001	OLIVAR	S		0,01		0,01	0,01
170000006301572	23-092-063-00004-0002	OLIVAR	S		3,76		3,76	3,76

INCIDENCIAS

INCIDENCIA DESCRIPCIÓN

2454	Solicitante de intervención 6613 cuyo regimen de afiliacion a la SS no es ni el sistema especial agrario(cuenta ajena) ni autonomo con actividad agraria.
74018	Productor que no es agricultor a título principal, según los datos del ejercicio fiscal n-1 y seguridad socia.
74053	Importe inferior a 100 Euros

(1) Con incidencias que retienen pago o deniegan el expediente.

(2) Se calcula sobre superficie declarada admisible.

(3) Aplicación del artículo 16 bis del RD 147/2023.

(4) Expediente con algunos recintos de pastos permanentes ubicados en espacios protegidos donde la carga ganadera mínima será 0,1 UGM/ha.

Puede verificar la integridad de una copia de este documento mediante la lectura del código QR adjunto o mediante el acceso a la dirección <https://ws050.juntadeandalucia.es/verificarFirma> indicando el código de VERIFICACIÓN

FIRMADO POR	RAQUEL MARIA ESPIN CRESPO	17/10/2024	
VERIFICACIÓN	Pk2jmJDVJQXVSF7B6ESWF6FEMYA9VL	PÁG. 3208/3958	



APELLIDOS Y NOMBRE / RAZÓN SOCIAL

PRIETO LAUT VICTOR

NIF

****2764*

EXPEDIENTE

1248974

RESOLUCIÓN

DENEGACIÓN DE LA AYUDA

DATOS DE MANTENIMIENTO UNIDADES

GRUPO DE PAGO

ZONAS DE LIMITACIONES NATURALES

**Sup. Dec.
Admisible**

0,00

**Sup.
Resuelta**

0,00

Sobredecl.

0,00

% Sobredecl.

0,00

RESUMEN DE PAGOS

IMPORTE (Euros)

	RESUELTO	FEADER	MAPA	CAPADR
A pagar	0,00	0,00	0,00	0,00

APLICACIÓN DE REDUCCIONES Y PENALIZACIONES (%)

Crterios de subvencionabilidad (1)	Presentación tardía	Omisión declaración	Condicionalidad
100,00	0,00	0,00	0,00

IMPORTE (Euros)

Calculado(2)	Reducción	Penalización	Reducción Penalización (3)	Penalización adicional	Resuelto	FEADER	MAPA	CAPADR
0,00 €	0,00 €	0,00 €	0,00 €	0,00 €	0,00 €	0,00 €	0,00 €	0,00 €
Importe Unitario:	54,00 €	Nuevo Importe Unitario:	0,00 €					

RECINTOS PROPUESTOS

REF.	REFERENCIA SIGPAC	CULTIVO	S/R	USO SIGPAC	Sup. Dec. admisible	Sup. Campo	Sup. Determ.	Sup. Resuelta
-730896	23-008-021-00046-0006	BARBECHO TRADICIONAL	R		0,48		0,48	0,48
4212798	23-008-021-00050-0001	OLIVAR	S		3,83		3,83	3,83
4212800	23-008-022-00069-0001	OLIVAR	R		4,07		4,07	4,07
4212806	23-008-022-00072-0002	OLIVAR	R		6,65		6,65	6,65
4212818	23-008-021-00047-0003	OLIVAR	R		11,92		11,92	11,92
4771584	23-008-021-00046-0004	OLIVAR	R		5,25		5,25	5,25
4771585	23-008-021-00046-0005	OLIVAR	R		7,62		7,62	7,62

INCIDENCIAS

INCIDENCIA DESCRIPCIÓN

- 74018 Productor que no es agricultor a título principal, según los datos del ejercicio fiscal n-1 y seguridad socia.
- 74053 Importe inferior a 100 Euros

Datos considerados para el Cálculo de la Carga Ganadera del expediente

Superficie determinada para Cálculo Carga Ganadera: 0,00 ha
Carga Ganadera del Expediente: 0,00 ugm/ha

Incidenias de carga ganadera

INCIDENCIA DESCRIPCIÓN

- 86132 Recinto superficie forrajera que no realiza la actividad de producción de pastoreo.
Recinto:23-008-021-00046-00006 Cultivo:20000 BARBECHO TRADICIONAL-SIN VARIEDAD Regadío

(1) Con incidencias que retienen pago o deniegan el expediente.

(2) Se calcula sobre superficie declarada admisible.

(3) Aplicación del artículo 16 bis del RD 147/2023.

(4) Expediente con algunos recintos de pastos permanentes ubicados en espacios protegidos donde la carga ganadera mínima será 0,1 UGM/ha.

Puede verificar la integridad de una copia de este documento mediante la lectura del código QR adjunto o mediante el acceso a la dirección <https://ws050.juntadeandalucia.es/verificarFirma> indicando el código de VERIFICACIÓN

FIRMADO POR	RAQUEL MARIA ESPIN CRESPO	17/10/2024
VERIFICACIÓN	Pk2jmJDVJQXVSF7B6ESWF6FEMYA9VL	PÁG. 3209/3958





APELLIDOS Y NOMBRE / RAZÓN SOCIAL

PRIETO MONTALVO MARIA GEMA

NIF

***0958*

EXPEDIENTE

1145824

RESOLUCIÓN

DENEGACIÓN DE LA AYUDA

DATOS DE MANTENIMIENTO UNIDADES

GRUPO DE PAGO

ZONAS DE LIMITACIONES NATURALES

**Sup. Dec.
Admisible**

0,00

**Sup.
Resuelta**

0,00

Sobredecl.

0,00

% Sobredecl.

0,00

RESUMEN DE PAGOS

	IMPORTE (Euros)			
	RESUELTO	FEADER	MAPA	CAPADR
A pagar	0,00	0,00	0,00	0,00

APLICACIÓN DE REDUCCIONES Y PENALIZACIONES (%)

Crterios de subvencionabilidad (1)	Presentación tardía	Omisión declaración	Condicionalidad
100,00	0,00	0,00	0,00

IMPORTE (Euros)

Calculado(2)	Reducción	Penalización	Reducción Penalización (3)	Penalización adicional	Resuelto	FEADER	MAPA	CAPADR
0,00 €	0,00 €	0,00 €	0,00 €	0,00 €	0,00 €	0,00 €	0,00 €	0,00 €
Importe Unitario:	54,00 €	Nuevo Importe Unitario:	0,00 €					

RECINTOS PROPUESTOS

REF.	REFERENCIA SIGPAC	CULTIVO	S/R	USO SIGPAC	Sup. Dec. admisible	Sup. Campo	Sup. Determ.	Sup. Resuelta
4796953	23-063-029-00099-0001	OLIVAR	S		2,78		2,78	2,78
4796955	23-063-029-00099-0002	OLIVAR	S		0,14		0,14	0,14
4796956	23-063-029-00098-0001	OLIVAR	S		0,12		0,12	0,12
4796957	23-063-029-00098-0002	OLIVAR	S		0,01		0,01	0,01
4796958	23-063-029-00104-0001	OLIVAR	S		0,04		0,04	0,04
4796977	23-063-031-00091-0001	OLIVAR	S		0,25		0,25	0,25
5233602	23-063-031-00088-0002	OLIVAR	S		0,11		0,11	0,11
170000005698057	23-063-031-00018-0001	OLIVAR	S		0,16		0,16	0,16
170000005698058	23-063-031-00092-0001	OLIVAR	S		0,55		0,55	0,55
170000005698059	23-063-031-00457-0001	OLIVAR	S		0,19		0,19	0,19
170000005698060	23-063-031-00526-0001	OLIVAR	S		0,25		0,25	0,25
170000005698061	23-063-031-00099-0004	OLIVAR	S		2,82		2,82	2,82
170000005698062	23-063-031-00098-0001	OLIVAR	S		0,01		0,01	0,01
170000006301567	23-063-008-00059-0001	OLIVAR	R		5,32		5,32	5,32
170000006301571	23-092-062-00024-0002	OLIVAR	S		4,85		4,85	4,85
170000006837211	23-063-041-00108-0005	OLIVAR	S		4,26		4,26	4,26
170000006837213	23-063-035-00674-0002	OLIVAR	S		1,23		1,23	1,23

INCIDENCIAS

INCIDENCIA DESCRIPCIÓN

- 74018 Productor que no es agricultor a título principal, según los datos del ejercicio fiscal n-1 y seguridad socia.
- 74053 Importe inferior a 100 Euros

(1) Con incidencias que retienen pago o deniegan el expediente.

(2) Se calcula sobre superficie declarada admisible.

(3) Aplicación del artículo 16 bis del RD 147/2023.

(4) Expediente con algunos recintos de pastos permanentes ubicados en espacios protegidos donde la carga ganadera mínima será 0,1 UGM/ha.

Puede verificar la integridad de una copia de este documento mediante la lectura del código QR adjunto o mediante el acceso a la dirección <https://ws050.juntadeandalucia.es/verificarFirma> indicando el código de VERIFICACIÓN

FIRMADO POR

RAQUEL MARIA ESPIN CRESPO

17/10/2024

VERIFICACIÓN

Pk2jmJDVJQXVSF7B6ESWF6FEMYA9VL

PÁG. 3210/3958





APELLIDOS Y NOMBRE / RAZÓN SOCIAL

PULIDO CARPIO SANTIAGO

NIF
****4988*

EXPEDIENTE
1147686

RESOLUCIÓN
DENEGACIÓN DE LA AYUDA

DATOS DE MANTENIMIENTO UNIDADES

GRUPO DE PAGO

ZONAS DE LIMITACIONES NATURALES

Sup. Dec. Admisible	Sup. Resuelta	Sobredecl.	% Sobredecl.
0,00	0,00	0,00	0,00

RESUMEN DE PAGOS

	IMPORTE (Euros)			
	RESUELTO	FEADER	MAPA	CAPADR
A pagar	0,00	0,00	0,00	0,00

APLICACIÓN DE REDUCCIONES Y PENALIZACIONES (%)

Criterios de subvencionabilidad (1)	Presentación tardía	Omisión declaración	Condicionidad
100,00	0,00	0,00	0,00

IMPORTE (Euros)

Calculado(2)	Reducción	Penalización	Reducción Penalización (3)	Penalización adicional	Resuelto	FEADER	MAPA	CAPADR
0,00 €	0,00 €	0,00 €	0,00 €	0,00 €	0,00 €	0,00 €	0,00 €	0,00 €
Importe Unitario:	54,00 €	Nuevo Importe Unitario:	0,00 €					

(1) Con incidencias que retienen pago o deniegan el expediente.

(2) Se calcula sobre superficie declarada admisible.

(3) Aplicación del artículo 16 bis del RD 147/2023.

(4) Expediente con algunos recintos de pastos permanentes ubicados en espacios protegidos donde la carga ganadera mínima será 0,1 UGM/ha.

Puede verificar la integridad de una copia de este documento mediante la lectura del código QR adjunto o mediante el acceso a la dirección <https://ws050.juntadeandalucia.es/verificarFirma> indicando el código de VERIFICACIÓN

FIRMADO POR	RAQUEL MARIA ESPIN CRESPO	17/10/2024	
VERIFICACIÓN	Pk2jmJDVJQXVSF7B6ESWF6FEMYA9VL	PÁG. 3211/3958	



RECINTOS PROPUESTOS

REF.	REFERENCIA SIGPAC	CULTIVO	S/R	USO SIGPAC	Sup. Dec. admisible	Sup. Campo	Sup. Determ.	Sup. Resulta
4779400	23-060-023-00307-0002	OLIVAR	S		0,11		0,11	0,11
4779402	23-060-050-00203-0002	OLIVAR	S		0,10		0,10	0,10
4779410	23-060-020-00018-0001	OLIVAR	S		0,10		0,10	0,10
4779412	23-060-085-00069-0004	OLIVAR	S		0,15		0,15	0,15
4779420	23-060-062-00058-0001	OLIVAR	S		0,15		0,15	0,15
4779430	23-060-065-00175-0001	OLIVAR	S		0,10		0,10	0,10
4779432	23-060-083-00106-0001	OLIVAR	S		0,27		0,27	0,00
4779436	23-060-088-00146-0001	OLIVAR	S		0,11		0,11	0,11
4779441	23-060-086-00040-0001	OLIVAR	S		0,23		0,23	0,23
1700000004475977	23-060-032-00149-0001	OLIVAR	S		0,36		0,36	0,36
1700000004475979	23-060-090-00023-0001	OLIVAR	S		1,57		1,57	1,57
1700000004475980	23-060-090-00025-0005	OLIVAR	S		0,04		0,04	0,04
1700000004475982	23-060-071-00376-0001	OLIVAR	S		0,29		0,29	0,29
1700000004475983	23-060-090-00025-0005	OLIVAR	S		0,04		0,04	0,04
1700000004475984	23-060-072-00293-0001	OLIVAR	S		0,21		0,21	0,21
1700000004804877	23-060-085-00081-0001	OLIVAR	S		0,05		0,05	0,05
1700000004804878	23-060-086-00057-0002	OLIVAR	S		0,02		0,02	0,02
1700000004804882	23-060-081-00182-0001	OLIVAR	S		0,44		0,41	0,00
1700000004804883	23-060-081-00186-0005	OLIVAR	S		0,02		0,02	0,02
1700000004804884	23-060-081-00048-0001	OLIVAR	S		0,01		0,01	0,01
1700000004804885	23-060-081-00049-0001	OLIVAR	S		0,11		0,11	0,11
1700000004804887	23-060-084-00106-0001	OLIVAR	S		0,18		0,18	0,18
1700000004804888	23-060-084-00107-0003	OLIVAR	S		0,10		0,10	0,10
1700000004804890	23-060-083-00127-0001	OLIVAR	S		0,13		0,13	0,13
1700000004804893	23-060-080-00091-0001	OLIVAR	S		0,14		0,14	0,14
1700000004804894	23-060-080-00092-0001	OLIVAR	S		0,01		0,01	0,01
1700000004804895	23-060-079-00154-0002	OLIVAR	S		0,18		0,18	0,18
1700000004804896	23-060-079-00133-0001	OLIVAR	S		0,14		0,14	0,14
1700000004804898	23-060-013-00232-0001	OLIVAR	S		0,16		0,16	0,16
1700000004804899	23-060-015-00133-0001	OLIVAR	S		0,18		0,18	0,18
1700000004804900	23-060-015-00132-0001	OLIVAR	S		0,38		0,38	0,38
1700000004804902	23-060-088-00116-0001	OLIVAR	S		1,25		1,25	1,25
1700000004804903	23-060-013-00225-0001	OLIVAR	S		0,12		0,12	0,12
1700000004804904	23-060-013-00226-0003	OLIVAR	S		0,01		0,01	0,01
1700000004804905	23-060-079-00128-0001	OLIVAR	S		0,34		0,00	0,00
1700000004804906	23-060-079-00129-0001	OLIVAR	S		0,05		0,05	0,05
1700000004804908	23-060-057-00223-0001	OLIVAR	S		0,46		0,46	0,46
1700000004804910	23-060-056-00010-0001	OLIVAR	S		0,34		0,34	0,34
1700000004804912	23-060-049-00068-0003	OLIVAR	S		0,22		0,22	0,22
1700000004804913	23-060-087-00144-0002	OLIVAR	S		0,44		0,44	0,00
1700000004804914	23-060-088-00061-0002	OLIVAR	S		0,53		0,53	0,53
1700000004804915	23-060-079-00109-0002	OLIVAR	S		0,04		0,04	0,04
1700000004804918	23-060-060-00020-0002	OLIVAR	S		0,64		0,64	0,64
1700000006716286	23-060-070-00084-0001	OLIVAR	S		0,04		0,04	0,04
1700000006716287	23-060-070-00086-0002	OLIVAR	S		0,39		0,39	0,39
1700000006716289	23-060-070-00100-0001	OLIVAR	S		0,61		0,61	0,58
1700000006716290	23-060-070-00101-0001	OLIVAR	S		0,01		0,01	0,01
1700000006716291	23-060-070-00087-0001	OLIVAR	S		0,28		0,28	0,28

INCIDENCIAS

INCIDENCIA DESCRIPCIÓN

(1) Con incidencias que retienen pago o deniegan el expediente.
 (2) Se calcula sobre superficie declarada admisible.
 (3) Aplicación del artículo 16 bis del RD 147/2023.
 (4) Expediente con algunos recintos de pastos permanentes ubicados en espacios protegidos donde la carga ganadera mínima será 0,1 UGM/ha.

Puede verificar la integridad de una copia de este documento mediante la lectura del código QR adjunto o mediante el acceso a la dirección https://ws050.juntadeandalucia.es/verificarFirma indicando el código de VERIFICACIÓN			
FIRMADO POR	RAQUEL MARIA ESPIN CRESPO	17/10/2024	
VERIFICACIÓN	Pk2jmJDVJQXVSF7B6ESWF6FEMYA9VL	PÁG. 3212/3958	



INCIDENCIAS

INCIDENCIA DESCRIPCIÓN

- 218 Superficie bruta de cruce en un recinto en el conjunto de las solicitudes supera superficie total que SIGPAC establece para él.
Recinto:23-060-081-00182-00001 Cultivo:101010 OLIVAR-PICUAL Secano Suma de superficies declaradas para este recinto por todos los solicitantes (Áreas):134 Superficie SIGPAC medida para este recinto (Áreas):131 Exceso de superficie declarada (Hectáreas):0,03 Suma de superficies declaradas para este recinto por el solicitante (Áreas):44
- 242 Recinto pendiente de acreditación de titularidad.
Recinto:23-060-081-00182-00001 Cultivo:101010 OLIVAR-PICUAL Secano
Recinto:23-060-083-00106-00001 Cultivo:101010 OLIVAR-PICUAL Secano
Recinto:23-060-087-00144-00002 Cultivo:101010 OLIVAR-PICUAL Secano
- 3933 La suma de la superficie de cruce total declarada con régimen de tenencia Aparcería comunal en un recinto supera la superficie total que se define en la declaración de aparcería comunal para ese recinto.
Recinto:23-060-079-00128-00001 Cultivo:101010 OLIVAR-PICUAL Secano Sup. Cruce PDR (Áreas):55 Sup. Total (Áreas):4 Exceso de superficie declarada (Hectáreas):0,51
Recinto:23-060-081-00182-00001 Cultivo:101010 OLIVAR-PICUAL Secano Sup. Cruce PDR (Áreas):128 Sup. Total (Áreas):125 Exceso de superficie declarada (Hectáreas):0,03
- 4272 Verifica que las líneas de declaración de las Solicitudes Únicas no tienen solapes con la capa de Retroactividad Gráfica (ambas de la misma campaña) a nivel de expediente/línea de declaración gráfica de la solicitud.
Recinto:23-060-070-00100-00001 Cultivo: - Agregado de la referencia del recinto.:0 Zona de la referencia del recinto.:0 Superficie solapada.:0,03 Id. Incid.:98041047
- 74018 Productor que no es agricultor a título principal, según los datos del ejercicio fiscal n-1 y seguridad socia.
- 74053 Importe inferior a 100 Euros

(1) Con incidencias que retienen pago o deniegan el expediente.

(2) Se calcula sobre superficie declarada admisible.

(3) Aplicación del artículo 16 bis del RD 147/2023.

(4) Expediente con algunos recintos de pastos permanentes ubicados en espacios protegidos donde la carga ganadera mínima será 0,1 UGM/ha.

Puede verificar la integridad de una copia de este documento mediante la lectura del código QR adjunto o mediante el acceso a la dirección <https://ws050.juntadeandalucia.es/verificarFirma> indicando el código de VERIFICACIÓN

FIRMADO POR

RAQUEL MARIA ESPIN CRESPO

17/10/2024

VERIFICACIÓN

Pk2jmJDVJQXVSF7B6ESWF6FEMYA9VL

PÁG. 3213/3958





APELLIDOS Y NOMBRE / RAZÓN SOCIAL

PULIDO CASTRO ANTONIA

NIF

****7977*

EXPEDIENTE

1140990

RESOLUCIÓN

DENEGACIÓN DE LA AYUDA

DATOS DE MANTENIMIENTO UNIDADES

GRUPO DE PAGO

ZONAS DE LIMITACIONES NATURALES

**Sup. Dec.
Admisible**
0,00

**Sup.
Resuelta**
0,00

Sobredecl.
0,00

% Sobredecl.
0,00

RESUMEN DE PAGOS

	IMPORTE (Euros)			
	RESUELTO	FEADER	MAPA	CAPADR
A pagar	0,00	0,00	0,00	0,00

APLICACIÓN DE REDUCCIONES Y PENALIZACIONES (%)

Crterios de subvencionabilidad (1)	Presentación tardía	Omisión declaración	Condicionalidad
100,00	0,00	0,00	0,00

IMPORTE (Euros)

Calculado(2)	Reducción	Penalización	Reducción adicional	Penalización adicional	Resuelto	FEADER	MAPA	CAPADR
0,00 €	0,00 €	0,00 €	0,00 €	0,00 €	0,00 €	0,00 €	0,00 €	0,00 €
Importe Unitario:	54,00 €	Nuevo Importe Unitario:	0,00 €					

RECINTOS PROPUESTOS

REF.	REFERENCIA SIGPAC	CULTIVO	S/R	USO SIGPAC	Sup. Dec. admisible	Sup. Campo	Sup. Determ.	Sup. Resuelta
170000006223566	23-003-039-00018-0001	OLIVAR	S		0,02		0,02	0,02
170000006223567	23-003-039-00022-0001	OLIVAR	S		0,01		0,01	0,01
170000006223568	23-003-039-00023-0001	OLIVAR	S		0,07		0,07	0,07
170000006223569	23-003-039-00024-0001	OLIVAR	S		0,02		0,02	0,02
170000006223570	23-003-039-00427-0001	OLIVAR	S		0,79		0,79	0,79
170000006223571	23-060-051-00280-0001	OLIVAR	S		1,17		1,17	1,17
170000006223572	23-060-050-00055-0002	OLIVAR	S		0,02		0,02	0,02
170000006223573	23-060-050-00056-0001	OLIVAR	S		0,02		0,02	0,02
170000006223574	23-060-050-00063-0001	OLIVAR	S		1,81		1,81	1,81
170000006223575	23-060-050-00064-0001	OLIVAR	S		0,01		0,01	0,01
170000006223576	23-060-051-00154-0001	OLIVAR	S		0,03		0,03	0,03
170000006223577	23-060-051-00289-0001	OLIVAR	S		0,02		0,02	0,02
170000006223578	23-060-051-00572-0001	OLIVAR	S		3,78		3,78	3,78

INCIDENCIAS

INCIDENCIA DESCRIPCIÓN

2454	Solicitante de intervención 6613 cuyo regimen de afiliacion a la SS no es ni el sistema especial agrario(cuenta ajena) ni autonomo con actividad agraria.
74018	Productor que no es agricultor a título principal, según los datos del ejercicio fiscal n-1 y seguridad socia.
74053	Importe inferior a 100 Euros

(1) Con incidencias que retienen pago o deniegan el expediente.

(2) Se calcula sobre superficie declarada admisible.

(3) Aplicación del artículo 16 bis del RD 147/2023.

(4) Expediente con algunos recintos de pastos permanentes ubicados en espacios protegidos donde la carga ganadera mínima será 0,1 UGM/ha.

Puede verificar la integridad de una copia de este documento mediante la lectura del código QR adjunto o mediante el acceso a la dirección <https://ws050.juntadeandalucia.es/verificarFirma> indicando el código de VERIFICACIÓN

FIRMADO POR	RAQUEL MARIA ESPIN CRESPO	17/10/2024
VERIFICACIÓN	Pk2jmJDVJQXVSF7B6ESWF6FEMYA9VL	PÁG. 3214/3958





APELLIDOS Y NOMBRE / RAZÓN SOCIAL

PULIDO MUÑOZ CUSTODIO

NIF
****5560*

EXPEDIENTE

1118868

RESOLUCIÓN

DENEGACIÓN DE LA AYUDA

DATOS DE MANTENIMIENTO UNIDADES

GRUPO DE PAGO

ZONAS DE LIMITACIONES NATURALES

Sup. Dec. Admisible
0,90

Sup. Resuelta
0,89

Sobredecl.
0,01

% Sobredecl.
1,11

RESUMEN DE PAGOS

	IMPORTE (Euros)			
	RESUELTO	FEADER	MAPA	CAPADR
A pagar	0,00	0,00	0,00	0,00

APLICACIÓN DE REDUCCIONES Y PENALIZACIONES (%)

Crterios de subvencionabilidad (1)	Presentación tardía	Omisión declaración	Condicionalidad
100,00	0,00	0,00	0,00

IMPORTE (Euros)

Calculado(2)	Reducción	Penalización	Reducción Penalización (3)	Penalización adicional	Resuelto	FEADER	MAPA	CAPADR
48,60 €	0,54 €	0,00 €	0,00 €	0,00 €	0,00 €	0,00 €	0,00 €	0,00 €
Importe Unitario:	54,00 €	Nuevo Importe Unitario:	54,00 €					

RECINTOS PROPUESTOS

REF.	REFERENCIA SIGPAC	CULTIVO	S/R	USO SIGPAC	Sup. Dec. admisible	Sup. Campo	Sup. Determ.	Sup. Resuelta
-1240291	23-003-001-00310-0001	OLIVAR	S		0,01		0,01	0,01
-84991	23-003-001-00225-0001	OLIVAR	S		0,01		0,01	0,01
170000005566210	23-003-001-00257-0001	OLIVAR	S		0,23		0,23	0,23
170000005566212	23-003-001-00226-0002	OLIVAR	S		0,01		0,01	0,00
170000005566213	23-003-001-00228-0001	OLIVAR	S		0,24		0,24	0,24
170000005970793	23-003-001-00309-0001	OLIVAR	S		0,18		0,18	0,18
170000005970795	23-003-001-00258-0001	OLIVAR	S		0,06		0,06	0,06
170000005970796	23-003-001-00259-0002	OLIVAR	S		0,16		0,16	0,16

INCIDENCIAS

INCIDENCIA DESCRIPCIÓN

- 242 Recinto pendiente de acreditación de titularidad.
Recinto:23-003-001-00226-00002 Cultivo:101010 OLIVAR-PICUAL Secano
- 74053 Importe inferior a 100 Euros

(1) Con incidencias que retienen pago o deniegan el expediente.

(2) Se calcula sobre superficie declarada admisible.

(3) Aplicación del artículo 16 bis del RD 147/2023.

(4) Expediente con algunos recintos de pastos permanentes ubicados en espacios protegidos donde la carga ganadera mínima será 0,1 UGM/ha.

Puede verificar la integridad de una copia de este documento mediante la lectura del código QR adjunto o mediante el acceso a la dirección <https://ws050.juntadeandalucia.es/verificarFirma> indicando el código de VERIFICACIÓN

FIRMADO POR	RAQUEL MARIA ESPIN CRESPO	17/10/2024	
VERIFICACIÓN	Pk2jmJDVJQXVSF7B6ESWF6FEMYA9VL	PÁG. 3215/3958	



APELLIDOS Y NOMBRE / RAZÓN SOCIAL

PULIDO SERRANO MARIA DE LA CRUZ

NIF

***4353*

EXPEDIENTE

1143273

RESOLUCIÓN

DENEGACIÓN DE LA AYUDA

DATOS DE MANTENIMIENTO UNIDADES

GRUPO DE PAGO

ZONAS DE LIMITACIONES NATURALES

**Sup. Dec.
Admisible**

0,00

**Sup.
Resuelta**

0,00

Sobredecl.

0,00

% Sobredecl.

0,00

RESUMEN DE PAGOS

	IMPORTE (Euros)			
	RESUELTO	FEADER	MAPA	CAPADR
A pagar	0,00	0,00	0,00	0,00

APLICACIÓN DE REDUCCIONES Y PENALIZACIONES (%)

Crterios de subvencionabilidad (1)	Presentación tardía	Omisión declaración	Condicionalidad
100,00	0,00	0,00	0,00

IMPORTE (Euros)

Calculado(2)	Reducción	Penalización	Reducción Penalización (3)	Penalización adicional	Resuelto	FEADER	MAPA	CAPADR
0,00 €	0,00 €	0,00 €	0,00 €	0,00 €	0,00 €	0,00 €	0,00 €	0,00 €
Importe Unitario:	54,00 €	Nuevo Importe Unitario:	0,00 €					

RECINTOS PROPUESTOS

REF.	REFERENCIA SIGPAC	CULTIVO	S/R	USO SIGPAC	Sup. Dec. admisible	Sup. Campo	Sup. Determ.	Sup. Resuelta
-1283864	23-003-037-00352-0008	OLIVAR	S		0,12		0,12	0,12
1700000006401826	23-003-036-00011-0001	OLIVAR	S		0,24		0,24	0,24
1700000006401827	23-003-036-00298-0001	OLIVAR	S		0,38		0,38	0,38
1700000006401828	23-003-037-00015-0004	OLIVAR	S		0,04		0,04	0,04
1700000006401829	23-003-037-00022-0001	OLIVAR	S		0,98		0,98	0,98
1700000006401830	23-003-037-00045-0008	OLIVAR	S		0,09		0,09	0,09
1700000006401831	23-003-036-00299-0001	OLIVAR	S		1,15		1,15	1,15
1700000006401832	23-003-038-00061-0004	OLIVAR	S		0,32		0,32	0,32
1700000006401833	23-003-038-00061-0005	OLIVAR	S		0,23		0,23	0,23
1700000006401834	23-003-038-00061-0001	OLIVAR	S		0,48		0,48	0,48

INCIDENCIAS

INCIDENCIA DESCRIPCIÓN

2454	Solicitante de intervención 6613 cuyo regimen de afiliación a la SS no es ni el sistema especial agrario(cuenta ajena) ni autonomo con actividad agraria.
74018	Productor que no es agricultor a título principal, según los datos del ejercicio fiscal n-1 y seguridad socia.
74053	Importe inferior a 100 Euros

(1) Con incidencias que retienen pago o deniegan el expediente.

(2) Se calcula sobre superficie declarada admisible.

(3) Aplicación del artículo 16 bis del RD 147/2023.

(4) Expediente con algunos recintos de pastos permanentes ubicados en espacios protegidos donde la carga ganadera mínima será 0,1 UGM/ha.

Puede verificar la integridad de una copia de este documento mediante la lectura del código QR adjunto o mediante el acceso a la dirección <https://ws050.juntadeandalucia.es/verificarFirma> indicando el código de VERIFICACIÓN

FIRMADO POR

RAQUEL MARIA ESPIN CRESPO

17/10/2024

VERIFICACIÓN

Pk2jmJDVJQXVSF7B6ESWF6FEMYA9VL

PÁG. 3216/3958





APELLIDOS Y NOMBRE / RAZÓN SOCIAL

PUÑAL JUGUERA MARIA ANGELES

NIF

****1923*

EXPEDIENTE

1225314

RESOLUCIÓN

DENEGACIÓN DE LA AYUDA

DATOS DE MANTENIMIENTO UNIDADES

GRUPO DE PAGO	Sup. Dec. Admisible	Sup. Resuelta	Sobredecl.	% Sobredecl.
ZONAS DE LIMITACIONES NATURALES	0,00	0,00	0,00	0,00

RESUMEN DE PAGOS

	IMPORTE (Euros)			
	RESUELTO	FEADER	MAPA	CAPADR
A pagar	0,00	0,00	0,00	0,00

APLICACIÓN DE REDUCCIONES Y PENALIZACIONES (%)

Criterios de subvencionabilidad (1)	Presentación tardía	Omisión declaración	Condicionalidad
100,00	0,00	0,00	0,00

IMPORTE (Euros)

Calculado(2)	Reducción	Penalización	Reducción Penalización (3)	Penalización adicional	Resuelto	FEADER	MAPA	CAPADR
0,00 €	0,00 €	0,00 €	0,00 €	0,00 €	0,00 €	0,00 €	0,00 €	0,00 €
Importe Unitario:	54,00 €	Nuevo Importe Unitario:	0,00 €					

INCIDENCIAS

INCIDENCIA DESCRIPCIÓN

- 225 Superficie neta de cruce en un recinto en el conjunto de solicitudes supera superficie admisible que SIGPAC establece para él.
Recinto:23-018-008-00296-00017 Cultivo:358000 MEZCLA DE FORESTALES-SIN VARIEDAD Secano Superficie admisible de pastos del recinto según SIGPAC.:105 Suma de superficies de cruce netas declaradas para este recinto por todos los solicitantes.:245 Exceso de superficie (Hectáreas):1,4
- 243 Superficie bruta de cruce total en un mismo recinto en el conjunto de las solicitudes supera superficie total que SIGPAC establece para él.
Recinto:23-018-008-00296-00017 Cultivo:358000 MEZCLA DE FORESTALES-SIN VARIEDAD Secano SUMAS SUPERFICIE DE CRUCE:12
- 2454 Solicitante de intervención 6613 cuyo regimen de afiliacion a la SS no es ni el sistema especial agrario(cuenta ajena) ni autonomo con actividad agraria.
- 74018 Productor que no es agricultor a título principal, según los datos del ejercicio fiscal n-1 y seguridad socia.
- 74051 Solicitante de intervención 6613, que no declara ningun recinto en zona desfavorecida.
- 74053 Importe inferior a 100 Euros
- 74336 Recinto con uso declarado o cultivo declarado NO válido
Recinto:23-018-008-00296-00017 Cultivo:358000 MEZCLA DE FORESTALES-SIN VARIEDAD Secano Uso Sigpac:FO
Recinto:23-019-004-00001-00014 Cultivo:358000 MEZCLA DE FORESTALES-SIN VARIEDAD Secano Uso Sigpac:FO
Recinto:23-019-004-00003-00001 Cultivo:358000 MEZCLA DE FORESTALES-SIN VARIEDAD Secano Uso Sigpac:FO
Recinto:23-019-004-00027-00004 Cultivo:358000 MEZCLA DE FORESTALES-SIN VARIEDAD Secano Uso Sigpac:FO
Recinto:23-019-004-00027-00006 Cultivo:358000 MEZCLA DE FORESTALES-SIN VARIEDAD Secano Uso Sigpac:FO
Recinto:23-019-004-00028-00009 Cultivo:358000 MEZCLA DE FORESTALES-SIN VARIEDAD Secano Uso Sigpac:FO
Recinto:23-019-004-00029-00002 Cultivo:358000 MEZCLA DE FORESTALES-SIN VARIEDAD Secano Uso Sigpac:FO
Recinto:23-019-004-00030-00007 Cultivo:358000 MEZCLA DE FORESTALES-SIN VARIEDAD Secano Uso Sigpac:FO
Recinto:23-019-004-00031-00004 Cultivo:358000 MEZCLA DE FORESTALES-SIN VARIEDAD Secano Uso Sigpac:FO
Recinto:23-019-004-00032-00004 Cultivo:358000 MEZCLA DE FORESTALES-SIN VARIEDAD Secano Uso Sigpac:FO
Recinto:23-019-004-00033-00001 Cultivo:358000 MEZCLA DE FORESTALES-SIN VARIEDAD Secano Uso Sigpac:FO
Recinto:23-019-004-00056-00006 Cultivo:358000 MEZCLA DE FORESTALES-SIN VARIEDAD Secano Uso Sigpac:FO

(1) Con incidencias que retienen pago o deniegan el expediente.

(2) Se calcula sobre superficie declarada admisible.

(3) Aplicación del artículo 16 bis del RD 147/2023.

(4) Expediente con algunos recintos de pastos permanentes ubicados en espacios protegidos donde la carga ganadera mínima será 0,1 UGM/ha.

Puede verificar la integridad de una copia de este documento mediante la lectura del código QR adjunto o mediante el acceso a la dirección <https://ws050.juntadeandalucia.es/verificarFirma> indicando el código de VERIFICACIÓN

FIRMADO POR	RAQUEL MARIA ESPIN CRESPO	17/10/2024
VERIFICACIÓN	Pk2jmJDVJQXVSF7B6ESWF6FEMYA9VL	PÁG. 3217/3958





APELLIDOS Y NOMBRE / RAZÓN SOCIAL

QUESADA GUTIERREZ JOSEFA

NIF

****8136*

EXPEDIENTE

1027699

RESOLUCIÓN

DENEGACIÓN DE LA AYUDA

DATOS DE MANTENIMIENTO UNIDADES

GRUPO DE PAGO

ZONAS DE LIMITACIONES NATURALES

**Sup. Dec.
Admisible**

0,00

**Sup.
Resuelta**

0,00

Sobredecl.

0,00

% Sobredecl.

0,00

RESUMEN DE PAGOS

IMPORTE (Euros)

	RESUELTO	FEADER	MAPA	CAPADR
A pagar	0,00	0,00	0,00	0,00

APLICACIÓN DE REDUCCIONES Y PENALIZACIONES (%)

Crterios de subvencionabilidad (1)	Presentación tardía	Omisión declaración	Condicionalidad
100,00	0,00	0,00	0,00

IMPORTE (Euros)

Calculado(2)	Reducción	Penalización	Reducción Penalización (3)	Penalización adicional	Resuelto	FEADER	MAPA	CAPADR
0,00 €	0,00 €	0,00 €	0,00 €	0,00 €	0,00 €	0,00 €	0,00 €	0,00 €
Importe Unitario:	54,00 €	Nuevo Importe Unitario:	0,00 €					

INCIDENCIAS

INCIDENCIA DESCRIPCIÓN

463	Productor que en su Declaración responsable no marca SÍ o NO en la casilla de "Realiza alguna actividad de las incluidas en el R.D."
74051	Solicitante de intervención 6613, que no declara ningun recinto en zona desfavorecida.
74053	Importe inferior a 100 Euros

(1) Con incidencias que retienen pago o deniegan el expediente.

(2) Se calcula sobre superficie declarada admisible.

(3) Aplicación del artículo 16 bis del RD 147/2023.

(4) Expediente con algunos recintos de pastos permanentes ubicados en espacios protegidos donde la carga ganadera mínima será 0,1 UGM/ha.

Puede verificar la integridad de una copia de este documento mediante la lectura del código QR adjunto o mediante el acceso a la dirección <https://ws050.juntadeandalucia.es/verificarFirma> indicando el código de VERIFICACIÓN

FIRMADO POR	RAQUEL MARIA ESPIN CRESPO	17/10/2024	
VERIFICACIÓN	Pk2jmJDVJQXVSF7B6ESWF6FEMYA9VL	PÁG. 3218/3958	



APELLIDOS Y NOMBRE / RAZÓN SOCIAL

QUESADA IBAÑEZ MARIA BELEN

NIF

****4207*

EXPEDIENTE

1241962

RESOLUCIÓN

DENEGACIÓN DE LA AYUDA

DATOS DE MANTENIMIENTO UNIDADES

GRUPO DE PAGO

ZONAS DE LIMITACIONES NATURALES

**Sup. Dec.
Admisible**

0,00

**Sup.
Resuelta**

0,00

Sobredecl.

0,00

% Sobredecl.

0,00

RESUMEN DE PAGOS

IMPORTE (Euros)

	RESUELTO	FEADER	MAPA	CAPADR
A pagar	0,00	0,00	0,00	0,00

APLICACIÓN DE REDUCCIONES Y PENALIZACIONES (%)

Criterios de subvencionabilidad (1)	Presentación tardía	Omisión declaración	Condicionalidad
100,00	0,00	0,00	0,00

IMPORTE (Euros)

Calculado(2)	Reducción	Penalización	Reducción Penalización (3)	Penalización adicional	Resuelto	FEADER	MAPA	CAPADR
0,00 €	0,00 €	0,00 €	0,00 €	0,00 €	0,00 €	0,00 €	0,00 €	0,00 €
Importe Unitario:	54,00 €	Nuevo Importe Unitario:	0,00 €					

RECINTOS PROPUESTOS

REF.	REFERENCIA SIGPAC	CULTIVO	S/R	USO SIGPAC	Sup. Dec. admisible	Sup. Campo	Sup. Determ.	Sup. Resuelta
1700000006187348	23-003-021-00164-0001	OLIVAR	S		0,09		0,09	0,09
1700000006187349	23-003-021-00165-0001	OLIVAR	S		1,77		1,77	1,77
1700000006187353	23-003-023-00032-0001	OLIVAR	S		0,02		0,02	0,02
1700000006187354	23-003-023-00661-0001	OLIVAR	S		1,38		1,38	1,38
1700000006187357	23-003-023-00660-0001	OLIVAR	S		1,87		1,87	1,87

INCIDENCIAS

INCIDENCIA DESCRIPCIÓN

74018	Productor que no es agricultor a título principal, según los datos del ejercicio fiscal n-1 y seguridad socia.
74053	Importe inferior a 100 Euros

(1) Con incidencias que retienen pago o deniegan el expediente.

(2) Se calcula sobre superficie declarada admisible.

(3) Aplicación del artículo 16 bis del RD 147/2023.

(4) Expediente con algunos recintos de pastos permanentes ubicados en espacios protegidos donde la carga ganadera mínima será 0,1 UGM/ha.

Puede verificar la integridad de una copia de este documento mediante la lectura del código QR adjunto o mediante el acceso a la dirección <https://ws050.juntadeandalucia.es/verificarFirma> indicando el código de VERIFICACIÓN

FIRMADO POR

RAQUEL MARIA ESPIN CRESPO

17/10/2024

VERIFICACIÓN

Pk2jmJDVJQXVSF7B6ESWF6FEMYA9VL

PÁG. 3219/3958





APELLIDOS Y NOMBRE / RAZÓN SOCIAL

QUESADA NAVAS MANUEL

NIF

****5754*

EXPEDIENTE

1021633

RESOLUCIÓN

DENEGACIÓN DE LA AYUDA

DATOS DE MANTENIMIENTO UNIDADES

GRUPO DE PAGO	Sup. Dec. Admisible	Sup. Resuelta	Sobredecl.	% Sobredecl.
ZONAS DE LIMITACIONES NATURALES	0,00	0,00	0,00	0,00

RESUMEN DE PAGOS

	IMPORTE (Euros)			
	RESUELTO	FEADER	MAPA	CAPADR
A pagar	0,00	0,00	0,00	0,00

APLICACIÓN DE REDUCCIONES Y PENALIZACIONES (%)

Criterios de subvencionabilidad (1)	Presentación tardía	Omisión declaración	Condicionalidad
100,00	0,00	0,00	0,00

IMPORTE (Euros)

Calculado(2)	Reducción	Penalización	Reducción adicional (3)	Penalización adicional	Resuelto	FEADER	MAPA	CAPADR
0,00 €	0,00 €	0,00 €	0,00 €	0,00 €	0,00 €	0,00 €	0,00 €	0,00 €
Importe Unitario:	54,00 €	Nuevo Importe Unitario:	0,00 €					

RECINTOS PROPUESTOS

REF.	REFERENCIA SIGPAC	CULTIVO	S/R	USO SIGPAC	Sup. Dec. admisible	Sup. Campo	Sup. Determ.	Sup. Resuelta
170000006466517	23-003-001-00409-0002	OLIVAR	S		0,01		0,01	0,01
170000006466518	23-003-001-00410-0001	OLIVAR	S		0,22		0,22	0,22
170000006466519	23-003-001-00411-0001	OLIVAR	S		0,11		0,11	0,11
170000006466520	23-003-001-00412-0001	OLIVAR	S		1,45		1,45	1,45
170000006466521	23-003-001-00413-0004	OLIVAR	S		0,03		0,03	0,03
170000006466522	23-003-001-00415-0001	OLIVAR	S		0,01		0,01	0,01
170000006466524	23-003-001-00413-0008	OLIVAR	S		0,01		0,01	0,01

INCIDENCIAS

INCIDENCIA DESCRIPCIÓN

2454	Solicitante de intervención 6613 cuyo regimen de afiliacion a la SS no es ni el sistema especial agrario(cuenta ajena) ni autonomo con actividad agraria.
74018	Productor que no es agricultor a título principal, según los datos del ejercicio fiscal n-1 y seguridad socia.
74053	Importe inferior a 100 Euros

(1) Con incidencias que retienen pago o deniegan el expediente.

(2) Se calcula sobre superficie declarada admisible.

(3) Aplicación del artículo 16 bis del RD 147/2023.

(4) Expediente con algunos recintos de pastos permanentes ubicados en espacios protegidos donde la carga ganadera mínima será 0,1 UGM/ha.

Puede verificar la integridad de una copia de este documento mediante la lectura del código QR adjunto o mediante el acceso a la dirección <https://ws050.juntadeandalucia.es/verificarFirma> indicando el código de VERIFICACIÓN

FIRMADO POR	RAQUEL MARIA ESPIN CRESPO	17/10/2024	
VERIFICACIÓN	Pk2jmJDVJQXVSF7B6ESWF6FEMYA9VL	PÁG. 3220/3958	



APELLIDOS Y NOMBRE / RAZÓN SOCIAL

QUESADA QUESADA LAUREANO GIL

NIF

***0434*

EXPEDIENTE

1248079

RESOLUCIÓN

DENEGACIÓN DE LA AYUDA

DATOS DE MANTENIMIENTO UNIDADES

GRUPO DE PAGO

ZONAS DE LIMITACIONES NATURALES

**Sup. Dec.
Admisible**

0,00

**Sup.
Resuelta**

0,00

Sobredecl.

0,00

% Sobredecl.

0,00

RESUMEN DE PAGOS

IMPORTE (Euros)

	RESUELTO	FEADER	MAPA	CAPADR
A pagar	0,00	0,00	0,00	0,00

APLICACIÓN DE REDUCCIONES Y PENALIZACIONES (%)

Criterios de subvencionabilidad (1)	Presentación tardía	Omisión declaración	Condicionalidad
100,00	0,00	0,00	0,00

IMPORTE (Euros)

Calculado(2)	Reducción	Penalización	Reducción Penalización (3)	Penalización adicional	Resuelto	FEADER	MAPA	CAPADR
0,00 €	0,00 €	0,00 €	0,00 €	0,00 €	0,00 €	0,00 €	0,00 €	0,00 €
Importe Unitario:	54,00 €	Nuevo Importe Unitario:	0,00 €					

RECINTOS PROPUESTOS

REF.	REFERENCIA SIGPAC	CULTIVO	S/R	USO SIGPAC	Sup. Dec. admisible	Sup. Campo	Sup. Determ.	Sup. Resuelta
-909253	23-086-021-00771-0001	OLIVAR	S		0,29		0,29	0,29
1700000003068873	23-086-018-00382-0001	OLIVAR	R		5,76		5,76	5,76
1700000003068874	23-086-023-00001-0001	OLIVAR	S		4,02		4,02	4,02
1700000003068875	23-086-018-00382-0002	OLIVAR	S		24,44		24,44	24,44
1700000003068876	23-086-021-00771-0001	OLIVAR	S		4,96		4,96	4,96
1700000003068877	23-086-021-00773-0002	OLIVAR	S		6,94		6,94	6,94
1700000003068879	23-086-021-00028-0001	OLIVAR	S		7,14		7,14	7,14

INCIDENCIAS

INCIDENCIA DESCRIPCIÓN

- 74018 Productor que no es agricultor a título principal, según los datos del ejercicio fiscal n-1 y seguridad socia.
- 74053 Importe inferior a 100 Euros

(1) Con incidencias que retienen pago o deniegan el expediente.

(2) Se calcula sobre superficie declarada admisible.

(3) Aplicación del artículo 16 bis del RD 147/2023.

(4) Expediente con algunos recintos de pastos permanentes ubicados en espacios protegidos donde la carga ganadera mínima será 0,1 UGM/ha.

Puede verificar la integridad de una copia de este documento mediante la lectura del código QR adjunto o mediante el acceso a la dirección <https://ws050.juntadeandalucia.es/verificarFirma> indicando el código de VERIFICACIÓN

FIRMADO POR	RAQUEL MARIA ESPIN CRESPO	17/10/2024	
VERIFICACIÓN	Pk2jmJDVJQXVSF7B6ESWF6FEMYA9VL	PÁG. 3221/3958	



APELLIDOS Y NOMBRE / RAZÓN SOCIAL

QUESADA SANCHEZ MARIA DEL CARMEN

NIF

****5192*

EXPEDIENTE

1108060

RESOLUCIÓN

DENEGACIÓN DE LA AYUDA

DATOS DE MANTENIMIENTO UNIDADES

GRUPO DE PAGO

ZONAS DE LIMITACIONES NATURALES

**Sup. Dec.
Admisible**

0,00

**Sup.
Resuelta**

0,00

Sobredecl.

0,00

% Sobredecl.

0,00

RESUMEN DE PAGOS

IMPORTE (Euros)

	RESUELTO	FEADER	MAPA	CAPADR
A pagar	0,00	0,00	0,00	0,00

APLICACIÓN DE REDUCCIONES Y PENALIZACIONES (%)

Crterios de subvencionabilidad (1)	Presentación tardía	Omisión declaración	Condicionalidad
100,00	0,00	0,00	0,00

IMPORTE (Euros)

Calculado(2)	Reducción	Penalización	Reducción Penalización (3)	Penalización adicional	Resuelto	FEADER	MAPA	CAPADR
0,00 €	0,00 €	0,00 €	0,00 €	0,00 €	0,00 €	0,00 €	0,00 €	0,00 €
Importe Unitario:	54,00 €	Nuevo Importe Unitario:	0,00 €					

RECINTOS PROPUESTOS

REF.	REFERENCIA SIGPAC	CULTIVO	S/R	USO SIGPAC	Sup. Dec. admisible	Sup. Campo	Sup. Determ.	Sup. Resuelta
170000005241859	23-009-007-00244-0002	OLIVAR	S		0,19		0,19	0,19
170000005241861	23-057-005-00026-0002	OLIVAR	R		0,33		0,33	0,33
170000005241862	23-009-007-00245-0003	OLIVAR	S		0,31		0,31	0,31
170000005241863	23-014-003-00164-0001	OLIVAR	S		0,58		0,58	0,58
170000005241864	23-057-005-00498-0002	OLIVAR	R		0,86		0,86	0,86
170000005241866	23-009-027-00075-0002	OLIVAR	S		0,35		0,35	0,35

INCIDENCIAS

INCIDENCIA DESCRIPCIÓN

2454	Solicitante de intervención 6613 cuyo regimen de afiliacion a la SS no es ni el sistema especial agrario(cuenta ajena) ni autonomo con actividad agraria.
74018	Productor que no es agricultor a título principal, según los datos del ejercicio fiscal n-1 y seguridad socia.
74053	Importe inferior a 100 Euros

(1) Con incidencias que retienen pago o deniegan el expediente.

(2) Se calcula sobre superficie declarada admisible.

(3) Aplicación del artículo 16 bis del RD 147/2023.

(4) Expediente con algunos recintos de pastos permanentes ubicados en espacios protegidos donde la carga ganadera mínima será 0,1 UGM/ha.

Puede verificar la integridad de una copia de este documento mediante la lectura del código QR adjunto o mediante el acceso a la dirección <https://ws050.juntadeandalucia.es/verificarFirma> indicando el código de VERIFICACIÓN

FIRMADO POR

RAQUEL MARIA ESPIN CRESPO

17/10/2024

VERIFICACIÓN

Pk2jmJDVJQXVSF7B6ESWF6FEMYA9VL

PÁG. 3222/3958





APELLIDOS Y NOMBRE / RAZÓN SOCIAL

QUINTANA JIMENEZ ANA ESPERANZA

NIF

***0352*

EXPEDIENTE

1265241

RESOLUCIÓN

DENEGACIÓN DE LA AYUDA

DATOS DE MANTENIMIENTO UNIDADES

GRUPO DE PAGO

ZONAS DE LIMITACIONES NATURALES

Sup. Dec. Admisible

0,00

Sup. Resuelta

0,00

Sobredecl.

0,00

% Sobredecl.

0,00

RESUMEN DE PAGOS

IMPORTE (Euros)

	<u>RESUELTO</u>	<u>FEADER</u>	<u>MAPA</u>	<u>CAPADR</u>
A pagar	0,00	0,00	0,00	0,00

APLICACIÓN DE REDUCCIONES Y PENALIZACIONES (%)

Crterios de subvencionabilidad (1)	Presentación tardía	Omisión declaración	Condicionalidad
100,00	0,00	0,00	0,00

IMPORTE (Euros)

Calculado(2)	Reducción	Penalización	Reducción Penalización (3)	Penalización adicional	Resuelto	FEADER	MAPA	CAPADR
0,00 €	0,00 €	0,00 €	0,00 €	0,00 €	0,00 €	0,00 €	0,00 €	0,00 €
Importe Unitario:	54,00 €	Nuevo Importe Unitario:	0,00 €					

(1) Con incidencias que retienen pago o deniegan el expediente.

(2) Se calcula sobre superficie declarada admisible.

(3) Aplicación del artículo 16 bis del RD 147/2023.

(4) Expediente con algunos recintos de pastos permanentes ubicados en espacios protegidos donde la carga ganadera mínima será 0,1 UGM/ha.

Puede verificar la integridad de una copia de este documento mediante la lectura del código QR adjunto o mediante el acceso a la dirección <https://ws050.juntadeandalucia.es/verificarFirma> indicando el código de VERIFICACIÓN

FIRMADO POR	RAQUEL MARIA ESPIN CRESPO	17/10/2024	
VERIFICACIÓN	Pk2jmJDVJQXVSF7B6ESWF6FEMYA9VL	PÁG. 3223/3958	



RECINTOS PROPUESTOS

REF.	REFERENCIA SIGPAC	CULTIVO	S/R	USO SIGPAC	Sup. Dec. admisible	Sup. Campo	Sup. Determ.	Sup. Resuelta
-597982	23-003-021-00005-0007	OLIVAR	S		0,05		0,05	0,00
4231773	23-003-035-00663-0006	ALMENDROS	S		0,39		0,39	0,39
170000005408514	23-003-035-00311-0009	OLIVAR	S		4,50		4,50	4,50
170000005408515	23-003-035-00662-0001	OLIVAR	R		0,21		0,21	0,21
170000005408517	23-003-035-00311-0018	OLIVAR	S		1,24		1,24	1,24
170000005408518	23-003-035-00663-0005	OLIVAR	S		3,45		3,45	3,45
170000005408521	23-003-035-00662-0002	OLIVAR	R		0,02		0,02	0,02
170000005408522	23-003-035-00693-0009	OLIVAR	S		0,02		0,02	0,02
170000005408525	23-003-035-00693-0002	OLIVAR	S		0,04		0,04	0,04
170000005410940	23-003-013-00084-0001	OLIVAR	R		0,47		0,47	0,47
170000005410942	23-003-035-00310-0001	OLIVAR	R		2,56		2,56	2,56
170000005410943	23-003-013-00081-0007	OLIVAR	R		3,77		3,77	3,77
170000005410944	23-003-035-00309-0001	OLIVAR	R		2,76		2,76	2,76
170000005410945	23-003-013-00081-0004	OLIVAR	R		0,18		0,18	0,18
170000005410947	23-003-013-00081-0013	OLIVAR	R		1,82		1,82	1,82
170000006562844	23-003-013-00060-0003	OLIVAR	S		0,36		0,36	0,36
170000006562845	23-003-013-00060-0017	OLIVAR	S		0,23		0,23	0,23
170000006562846	23-003-013-00070-0045	OLIVAR	S		7,11		7,11	7,11
170000006562847	23-003-013-00072-0002	OLIVAR	S		0,45		0,45	0,45
170000006562849	23-003-021-00006-0003	OLIVAR	S		0,03		0,03	0,03
170000006562851	23-003-021-00006-0003	OLIVAR	S		40,84		40,84	40,84
170000006562853	23-003-021-00006-0052	OLIVAR	S		0,13		0,13	0,13
170000006562855	23-003-021-00009-0003	OLIVAR	S		35,39		35,39	35,39
170000006562856	23-003-021-00006-0003	OLIVAR	S		0,07		0,07	0,07
170000006562859	23-003-013-00070-0040	OLIVAR	S		1,72		1,72	1,72
170000006562860	23-003-021-00006-0003	OLIVAR	S		0,09		0,09	0,09
170000006562861	23-003-013-00070-0041	OLIVAR	S		5,11		5,11	5,11
170000006562863	23-003-013-00070-0044	OLIVAR	S		0,67		0,67	0,67
170000006562867	23-003-021-00008-0001	OLIVAR	S		22,21		22,21	22,21
170000006562868	23-003-021-00006-0003	OLIVAR	S		0,28		0,28	0,28
170000006562869	23-003-013-00070-0011	OLIVAR	S		10,26		10,26	10,26
170000006562870	23-003-035-00312-0001	ALMENDROS	S		3,70		3,70	3,70

INCIDENCIAS

INCIDENCIA DESCRIPCIÓN

- 452 Actividad agraria declarada en un recinto no compatible con el uso PA, PR o PS asignado en SIGPAC para ese recinto.
 Recinto:23-003-021-00006-00034 Cultivo:62000 PASTOS PERMANENTES DE 5 O MAS AÑOS-SIN VARIEDAD Secano USO ASIGNADO EN SIGPAC:PR
 Recinto:23-003-021-00009-00002 Cultivo:62000 PASTOS PERMANENTES DE 5 O MAS AÑOS-SIN VARIEDAD Secano USO ASIGNADO EN SIGPAC:PR
 Recinto:23-003-035-00663-00001 Cultivo:62000 PASTOS PERMANENTES DE 5 O MAS AÑOS-SIN VARIEDAD Secano USO ASIGNADO EN SIGPAC:PR
- 4272 Verifica que las líneas de declaración de las Solicitudes Únicas no tienen solapes con la capa de Retroactividad Gráfica (ambas de la misma campaña) a nivel de expediente/línea de declaración gráfica de la solicitud.
 Recinto:23-003-021-00005-00007 Cultivo: - Agregado de la referencia del recinto.:0 Zona de la referencia del recinto.:0 Superficie solapada.:0,05 Id. Incid.:98041294
- 74018 Productor que no es agricultor a título principal, según los datos del ejercicio fiscal n-1 y seguridad socia.
- 74053 Importe inferior a 100 Euros
- 86119 Carga ganadera NO cumple con el valor mínimo de 0,2 UGM/ha.
 Recinto:23-003-021-00006-00034 Cultivo:62000 PASTOS PERMANENTES DE 5 O MAS AÑOS-SIN VARIEDAD Secano Carga Ganadera:0
 Recinto:23-003-021-00009-00002 Cultivo:62000 PASTOS PERMANENTES DE 5 O MAS AÑOS-SIN VARIEDAD Secano Carga Ganadera:0
 Recinto:23-003-035-00663-00001 Cultivo:62000 PASTOS PERMANENTES DE 5 O MAS AÑOS-SIN VARIEDAD Secano Carga Ganadera:0

(1) Con incidencias que retienen pago o deniegan el expediente.
 (2) Se calcula sobre superficie declarada admisible.
 (3) Aplicación del artículo 16 bis del RD 147/2023.
 (4) Expediente con algunos recintos de pastos permanentes ubicados en espacios protegidos donde la carga ganadera mínima será 0,1 UGM/ha.

Puede verificar la integridad de una copia de este documento mediante la lectura del código QR adjunto o mediante el acceso a la dirección https://ws050.juntadeandalucia.es/verificarFirma indicando el código de VERIFICACIÓN			
FIRMADO POR	RAQUEL MARIA ESPIN CRESPO	17/10/2024	
VERIFICACIÓN	Pk2jmJDVJQXVSF7B6ESWF6FEMYA9VL	PÁG. 3224/3958	



INCIDENCIAS

INCIDENCIA DESCRIPCIÓN

	Ganadera:0
86121	Recinto superficie forrajera que no realiza la actividad de producción de pastoreo. Recinto:23-003-021-00006-00034 Cultivo:62000 PASTOS PERMANENTES DE 5 O MAS AÑOS-SIN VARIEDAD Secano Actividad Agraria del recinto:2 Recinto:23-003-021-00009-00002 Cultivo:62000 PASTOS PERMANENTES DE 5 O MAS AÑOS-SIN VARIEDAD Secano Actividad Agraria del recinto:2 Recinto:23-003-035-00663-00001 Cultivo:62000 PASTOS PERMANENTES DE 5 O MAS AÑOS-SIN VARIEDAD Secano Actividad Agraria del recinto:2
86122	Recinto superficie forrajera que realiza la actividad de producción de pastoreo y no declara el o los códigos del Registro de Explotaciones Ganaderas de Andalucía, REGA. Recinto:23-003-021-00006-00034 Cultivo:62000 PASTOS PERMANENTES DE 5 O MAS AÑOS-SIN VARIEDAD Secano Recinto:23-003-021-00009-00002 Cultivo:62000 PASTOS PERMANENTES DE 5 O MAS AÑOS-SIN VARIEDAD Secano Recinto:23-003-035-00663-00001 Cultivo:62000 PASTOS PERMANENTES DE 5 O MAS AÑOS-SIN VARIEDAD Secano
86124	Recinto de forrajera para Cálculo de Carga Ganadera que No pertenece a Explotación. Recinto:23-003-021-00006-00034 Cultivo:62000 PASTOS PERMANENTES DE 5 O MAS AÑOS-SIN VARIEDAD Secano Recinto:23-003-021-00009-00002 Cultivo:62000 PASTOS PERMANENTES DE 5 O MAS AÑOS-SIN VARIEDAD Secano Recinto:23-003-035-00663-00001 Cultivo:62000 PASTOS PERMANENTES DE 5 O MAS AÑOS-SIN VARIEDAD Secano

Datos considerados para el Cálculo de la Carga Ganadera del expediente

Superficie determinada para Cálculo Carga Ganadera: 0,00 ha
 Carga Ganadera del Expediente: 0,00 ugm/ha

Incidenias de carga ganadera

INCIDENCIA DESCRIPCIÓN

452	Actividad agraria declarada en un recinto no compatible con el uso PA, PR o PS asignado en SIGPAC para ese recinto. Recinto:23-003-021-00006-00034 Cultivo:62000 PASTOS PERMANENTES DE 5 O MAS AÑOS-SIN VARIEDAD Secano USO ASIGNADO EN SIGPAC:PR Recinto:23-003-021-00006-00034 Cultivo:62000 PASTOS PERMANENTES DE 5 O MAS AÑOS-SIN VARIEDAD Secano USO ASIGNADO EN SIGPAC:PR Recinto:23-003-021-00009-00002 Cultivo:62000 PASTOS PERMANENTES DE 5 O MAS AÑOS-SIN VARIEDAD Secano USO ASIGNADO EN SIGPAC:PR Recinto:23-003-035-00663-00001 Cultivo:62000 PASTOS PERMANENTES DE 5 O MAS AÑOS-SIN VARIEDAD Secano USO ASIGNADO EN SIGPAC:PR Recinto:23-003-021-00009-00002 Cultivo:62000 PASTOS PERMANENTES DE 5 O MAS AÑOS-SIN VARIEDAD Secano USO ASIGNADO EN SIGPAC:PR Recinto:23-003-021-00006-00034 Cultivo:62000 PASTOS PERMANENTES DE 5 O MAS AÑOS-SIN VARIEDAD Secano USO ASIGNADO EN SIGPAC:PR
86122	Recinto superficie forrajera que realiza la actividad de producción de pastoreo y no declara el o los códigos del Registro de Explotaciones Ganaderas de Andalucía, REGA. Recinto:23-003-021-00006-00034 Cultivo:62000 PASTOS PERMANENTES DE 5 O MAS AÑOS-SIN VARIEDAD Secano Recinto:23-003-021-00006-00034 Cultivo:62000 PASTOS PERMANENTES DE 5 O MAS AÑOS-SIN VARIEDAD Secano Recinto:23-003-021-00009-00002 Cultivo:62000 PASTOS PERMANENTES DE 5 O MAS AÑOS-SIN VARIEDAD Secano Recinto:23-003-035-00663-00001 Cultivo:62000 PASTOS PERMANENTES DE 5 O MAS AÑOS-SIN VARIEDAD Secano Recinto:23-003-021-00009-00002 Cultivo:62000 PASTOS PERMANENTES DE 5 O MAS AÑOS-SIN VARIEDAD Secano Recinto:23-003-021-00006-00034 Cultivo:62000 PASTOS PERMANENTES DE 5 O MAS AÑOS-SIN VARIEDAD Secano
86124	Recinto de forrajera para Cálculo de Carga Ganadera que No pertenece a Explotación. Recinto:23-003-021-00006-00034 Cultivo:62000 PASTOS PERMANENTES DE 5 O MAS AÑOS-SIN VARIEDAD Secano Recinto:23-003-021-00006-00034 Cultivo:62000 PASTOS PERMANENTES DE 5 O MAS AÑOS-SIN VARIEDAD Secano Recinto:23-003-021-00009-00002 Cultivo:62000 PASTOS PERMANENTES DE 5 O MAS AÑOS-SIN VARIEDAD Secano Recinto:23-003-035-00663-00001 Cultivo:62000 PASTOS PERMANENTES DE 5 O MAS AÑOS-SIN VARIEDAD Secano Recinto:23-003-021-00009-00002 Cultivo:62000 PASTOS PERMANENTES DE 5 O MAS AÑOS-SIN VARIEDAD Secano Recinto:23-003-021-00006-00034 Cultivo:62000 PASTOS PERMANENTES DE 5 O MAS AÑOS-SIN VARIEDAD Secano
86128	Recinto de Forrajeras que no ha contabilizado para Carga Ganadera por no tener una explotación válida para el cálculo de la Carga Ganadera Recinto:23-003-021-00006-00034 Cultivo:62 PASTOS PERMANENTES DE 5 O MAS AÑOS- Recinto:23-003-021-00006-00034 Cultivo:62 PASTOS PERMANENTES DE 5 O MAS AÑOS- Recinto:23-003-021-00009-00002 Cultivo:62 PASTOS PERMANENTES DE 5 O MAS AÑOS- Recinto:23-003-035-00663-00001 Cultivo:62 PASTOS PERMANENTES DE 5 O MAS AÑOS-

(1) Con incidencias que retienen pago o deniegan el expediente.
 (2) Se calcula sobre superficie declarada admisible.
 (3) Aplicación del artículo 16 bis del RD 147/2023.
 (4) Expediente con algunos recintos de pastos permanentes ubicados en espacios protegidos donde la carga ganadera mínima será 0,1 UGM/ha.

Puede verificar la integridad de una copia de este documento mediante la lectura del código QR adjunto o mediante el acceso a la dirección <https://ws050.juntadeandalucia.es/verificarFirma> indicando el código de VERIFICACIÓN

FIRMADO POR	RAQUEL MARIA ESPIN CRESPO	17/10/2024
VERIFICACIÓN	Pk2jmJDVJQXVSF7B6ESWF6FEMYA9VL	PÁG. 3225/3958





Recinto:23-003-021-00009-00002 Cultivo:62 PASTOS PERMANENTES DE 5 O MAS AÑOS-
Recinto:23-003-021-00006-00034 Cultivo:62 PASTOS PERMANENTES DE 5 O MAS AÑOS-
86132 Recinto superficie forrajera que no realiza la actividad de producción de pastoreo.
Recinto:23-003-021-00006-00034 Cultivo:62000 PASTOS PERMANENTES DE 5 O MAS AÑOS-SIN VARIEDAD Secano
Recinto:23-003-021-00006-00034 Cultivo:62000 PASTOS PERMANENTES DE 5 O MAS AÑOS-SIN VARIEDAD Secano
Recinto:23-003-021-00009-00002 Cultivo:62000 PASTOS PERMANENTES DE 5 O MAS AÑOS-SIN VARIEDAD Secano
Recinto:23-003-035-00663-00001 Cultivo:62000 PASTOS PERMANENTES DE 5 O MAS AÑOS-SIN VARIEDAD Secano
Recinto:23-003-021-00009-00002 Cultivo:62000 PASTOS PERMANENTES DE 5 O MAS AÑOS-SIN VARIEDAD Secano
Recinto:23-003-021-00006-00034 Cultivo:62000 PASTOS PERMANENTES DE 5 O MAS AÑOS-SIN VARIEDAD Secano

(1) Con incidencias que retienen pago o deniegan el expediente.

(2) Se calcula sobre superficie declarada admisible.

(3) Aplicación del artículo 16 bis del RD 147/2023.

(4) Expediente con algunos recintos de pastos permanentes ubicados en espacios protegidos donde la carga ganadera mínima será 0,1 UGM/ha.

Puede verificar la integridad de una copia de este documento mediante la lectura del código QR adjunto o mediante el acceso a la dirección <https://ws050.juntadeandalucia.es/verificarFirma> indicando el código de VERIFICACIÓN

FIRMADO POR	RAQUEL MARIA ESPIN CRESPO	17/10/2024
VERIFICACIÓN	Pk2jmJDVJQXVSF7B6ESWF6FEMYA9VL	PÁG. 3226/3958





APELLIDOS Y NOMBRE / RAZÓN SOCIAL

RAMIREZ AREVALO MARIA DEL CARMEN

NIF

****8157*

EXPEDIENTE

1015598

RESOLUCIÓN

DENEGACIÓN DE LA AYUDA

DATOS DE MANTENIMIENTO UNIDADES

GRUPO DE PAGO

ZONAS DE LIMITACIONES NATURALES

**Sup. Dec.
Admisible**

0,00

**Sup.
Resuelta**

0,00

Sobredecl.

0,00

% Sobredecl.

0,00

RESUMEN DE PAGOS

IMPORTE (Euros)

	RESUELTO	FEADER	MAPA	CAPADR
A pagar	0,00	0,00	0,00	0,00

APLICACIÓN DE REDUCCIONES Y PENALIZACIONES (%)

Crterios de subvencionabilidad (1)	Presentación tardía	Omisión declaración	Condicionalidad
100,00	0,00	0,00	0,00

IMPORTE (Euros)

Calculado(2)	Reducción	Penalización	Reducción Penalización (3)	Penalización adicional	Resuelto	FEADER	MAPA	CAPADR
0,00 €	0,00 €	0,00 €	0,00 €	0,00 €	0,00 €	0,00 €	0,00 €	0,00 €
Importe Unitario:	54,00 €	Nuevo Importe Unitario:	0,00 €					

(1) Con incidencias que retienen pago o deniegan el expediente.

(2) Se calcula sobre superficie declarada admisible.

(3) Aplicación del artículo 16 bis del RD 147/2023.

(4) Expediente con algunos recintos de pastos permanentes ubicados en espacios protegidos donde la carga ganadera mínima será 0,1 UGM/ha.

Puede verificar la integridad de una copia de este documento mediante la lectura del código QR adjunto o mediante el acceso a la dirección <https://ws050.juntadeandalucia.es/verificarFirma> indicando el código de VERIFICACIÓN

FIRMADO POR	RAQUEL MARIA ESPIN CRESPO	17/10/2024	
VERIFICACIÓN	Pk2jmJDVJQXVSF7B6ESWF6FEMYA9VL	PÁG. 3227/3958	



RECINTOS PROPUESTOS

REF.	REFERENCIA SIGPAC	CULTIVO	S/R	USO SIGPAC	Sup. Dec. admisible	Sup. Campo	Sup. Determ.	Sup. Resuelta
-1588394	23-003-013-00059-0003	OLIVAR	S		1,94		1,94	1,94
-1355691	23-003-010-00096-0001	OLIVAR	S		0,04		0,04	0,04
-740202	23-003-019-00245-0001	OLIVAR	S		0,19		0,19	0,19
-562548	23-003-013-00057-0005	OLIVAR	S		0,05		0,05	0,05
-562547	23-003-013-00057-0008	OLIVAR	S		0,13		0,13	0,13
-489738	23-003-013-00059-0011	OLIVAR	R		3,32		3,32	3,32
1700000004725856	23-003-019-00009-0002	OLIVAR	S		0,91		0,91	0,91
1700000004725857	23-003-021-00032-0001	OLIVAR	R		3,61		3,61	3,61
1700000004725863	23-003-019-00009-0001	OLIVAR	S		0,89		0,89	0,89
1700000004726011	23-003-010-00092-0001	OLIVAR	R		4,18		4,18	4,18
1700000004726012	23-003-010-00093-0001	OLIVAR	S		0,02		0,02	0,02
1700000004726013	23-003-010-00094-0001	OLIVAR	S		0,04		0,04	0,04
1700000004726015	23-003-010-00098-0002	OLIVAR	S		0,44		0,44	0,44
1700000004726016	23-003-010-00098-0002	OLIVAR	S		0,02		0,02	0,02
1700000004726017	23-003-010-00099-0001	OLIVAR	S		0,51		0,51	0,51
1700000004726018	23-003-010-00100-0002	OLIVAR	S		0,40		0,40	0,40
1700000004726019	23-003-010-00101-0002	OLIVAR	S		0,03		0,03	0,03
1700000004726020	23-003-010-00102-0001	OLIVAR	S		0,30		0,30	0,30
1700000004726021	23-003-021-00055-0002	OLIVAR	S		1,49		1,49	1,49
1700000004726022	23-003-021-00035-0001	OLIVAR	S		0,32		0,32	0,32
1700000004726023	23-003-021-00036-0004	OLIVAR	R		3,55		3,55	3,55
1700000004726024	23-003-010-00397-0001	OLIVAR	R		0,04		0,04	0,04
1700000004726027	23-003-041-00724-0002	OLIVAR	S		0,09		0,09	0,09
1700000004726028	23-003-041-00725-0001	OLIVAR	S		0,38		0,38	0,38
1700000004726029	23-003-041-00726-0002	OLIVAR	S		0,33		0,33	0,33
1700000004726030	23-003-021-00142-0001	OLIVAR	S		0,05		0,05	0,05
1700000004726031	23-003-021-00143-0001	OLIVAR	S		0,38		0,38	0,38
1700000004726032	23-003-021-00144-0001	OLIVAR	S		0,01		0,01	0,01
1700000004726033	23-003-021-00222-0003	OLIVAR	S		0,88		0,88	0,88
1700000004726034	23-003-041-00790-0002	OLIVAR	S		2,14		2,14	2,14
1700000004726035	23-003-041-00794-0001	OLIVAR	S		0,02		0,02	0,02
1700000004726036	23-003-041-00794-0001	OLIVAR	S		0,04		0,04	0,04
1700000004726037	23-003-041-09021-0001	OLIVAR	S		0,02		0,02	0,02
1700000004726038	23-003-010-00096-0003	OLIVAR	R		0,49		0,49	0,49
1700000004726039	23-003-010-00097-0001	OLIVAR	R		1,53		1,53	1,53
1700000004726040	23-003-010-00098-0002	OLIVAR	S		0,01		0,01	0,01
1700000004726041	23-003-019-00243-0001	OLIVAR	S		0,02		0,02	0,02
1700000004726042	23-003-019-00244-0001	OLIVAR	R		0,93		0,93	0,93
1700000004726043	23-003-021-00033-0001	OLIVAR	R		0,70		0,70	0,70
1700000004726044	23-003-021-00034-0006	OLIVAR	R		2,80		2,80	2,80
1700000004726045	23-003-021-00104-0003	OLIVAR	S		0,01		0,01	0,01
1700000004726046	23-003-021-00105-0001	OLIVAR	S		0,81		0,81	0,81
1700000004726047	23-003-010-00124-0002	OLIVAR	S		2,06		2,06	2,06
1700000004726048	23-003-010-00125-0001	OLIVAR	S		0,01		0,01	0,01
1700000004726049	23-003-010-00126-0006	OLIVAR	S		0,01		0,01	0,01

INCIDENCIAS

INCIDENCIA DESCRIPCIÓN

- 74018 Productor que no es agricultor a título principal, según los datos del ejercicio fiscal n-1 y seguridad socia.
- 74053 Importe inferior a 100 Euros

(1) Con incidencias que retienen pago o deniegan el expediente.
 (2) Se calcula sobre superficie declarada admisible.
 (3) Aplicación del artículo 16 bis del RD 147/2023.
 (4) Expediente con algunos recintos de pastos permanentes ubicados en espacios protegidos donde la carga ganadera mínima será 0,1 UGM/ha.

Puede verificar la integridad de una copia de este documento mediante la lectura del código QR adjunto o mediante el acceso a la dirección https://ws050.juntadeandalucia.es/verificarFirma indicando el código de VERIFICACIÓN			
FIRMADO POR	RAQUEL MARIA ESPIN CRESPO	17/10/2024	
VERIFICACIÓN	Pk2jmJDVJQXVSF7B6ESWF6FEMYA9VL	PÁG. 3228/3958	



APELLIDOS Y NOMBRE / RAZÓN SOCIAL

RAMIREZ AVALOS SERAFIN JESUS

NIF

****8453*

EXPEDIENTE

1088352

RESOLUCIÓN

DENEGACIÓN DE LA AYUDA

DATOS DE MANTENIMIENTO UNIDADES

GRUPO DE PAGO

ZONAS DE LIMITACIONES NATURALES

Sup. Dec. Admisible

0,00

Sup. Resuelta

0,00

Sobredecl.

0,00

% Sobredecl.

0,00

RESUMEN DE PAGOS

IMPORTE (Euros)

	RESUELTO	FEADER	MAPA	CAPADR
A pagar	0,00	0,00	0,00	0,00

APLICACIÓN DE REDUCCIONES Y PENALIZACIONES (%)

Crterios de subvencionabilidad (1)	Presentación tardía	Omisión declaración	Condicionalidad
100,00	0,00	0,00	0,00

IMPORTE (Euros)

Calculado(2)	Reducción	Penalización	Reducción Penalización (3)	Penalización adicional	Resuelto	FEADER	MAPA	CAPADR
0,00 €	0,00 €	0,00 €	0,00 €	0,00 €	0,00 €	0,00 €	0,00 €	0,00 €
Importe Unitario:	54,00 €	Nuevo Importe Unitario:	0,00 €					

RECINTOS PROPUESTOS

REF.	REFERENCIA SIGPAC	CULTIVO	S/R	USO SIGPAC	Sup. Dec. admisible	Sup. Campo	Sup. Determ.	Sup. Resuelta
170000006009482	14-007-028-00005-0018	OLIVAR	S		0,01		0,01	0,01
170000006009483	23-003-039-00076-0001	OLIVAR	S		2,27		2,27	2,27
170000006009484	23-003-039-00071-0001	OLIVAR	S		1,42		1,42	1,42
170000006009485	23-003-038-00117-0001	OLIVAR	S		0,40		0,40	0,40
170000006009486	23-077-003-00060-0001	OLIVAR	S		0,03		0,03	0,03
170000006009487	23-077-003-00061-0001	OLIVAR	S		0,02		0,02	0,02
170000006009488	23-077-003-00165-0002	OLIVAR	S		0,42		0,42	0,42
170000006009489	23-077-003-00166-0002	OLIVAR	S		2,81		2,81	2,81
170000006009490	23-077-002-00089-0002	OLIVAR	S		0,03		0,03	0,03
170000006009491	23-077-002-00091-0002	OLIVAR	S		6,05		6,05	6,05
170000006009492	23-060-003-00068-0002	OLIVAR	S		0,12		0,12	0,12
170000006009493	23-060-003-00063-0001	OLIVAR	S		0,44		0,44	0,44
170000006009494	23-003-039-00078-0001	OLIVAR	S		0,62		0,62	0,62

INCIDENCIAS

INCIDENCIA DESCRIPCIÓN

2454	Solicitante de intervención 6613 cuyo regimen de afiliacion a la SS no es ni el sistema especial agrario(cuenta ajena) ni autonomo con actividad agraria.
74018	Productor que no es agricultor a título principal, según los datos del ejercicio fiscal n-1 y seguridad socia.
74053	Importe inferior a 100 Euros

(1) Con incidencias que retienen pago o deniegan el expediente.

(2) Se calcula sobre superficie declarada admisible.

(3) Aplicación del artículo 16 bis del RD 147/2023.

(4) Expediente con algunos recintos de pastos permanentes ubicados en espacios protegidos donde la carga ganadera mínima será 0,1 UGM/ha.

Puede verificar la integridad de una copia de este documento mediante la lectura del código QR adjunto o mediante el acceso a la dirección <https://ws050.juntadeandalucia.es/verificarFirma> indicando el código de VERIFICACIÓN

FIRMADO POR

RAQUEL MARIA ESPIN CRESPO

17/10/2024

VERIFICACIÓN

Pk2jmJDVJQXVSF7B6ESWF6FEMYA9VL

PÁG. 3229/3958





APELLIDOS Y NOMBRE / RAZÓN SOCIAL

RAMIREZ JUAREZ NEMESIO

NIF

****4786*

EXPEDIENTE

1167168

RESOLUCIÓN

DENEGACIÓN DE LA AYUDA

DATOS DE MANTENIMIENTO UNIDADES

GRUPO DE PAGO

ZONAS DE LIMITACIONES NATURALES

**Sup. Dec.
Admisible**

0,00

**Sup.
Resuelta**

0,00

Sobredecl.

0,00

% Sobredecl.

0,00

RESUMEN DE PAGOS

	IMPORTE (Euros)			
	RESUELTO	FEADER	MAPA	CAPADR
A pagar	0,00	0,00	0,00	0,00

APLICACIÓN DE REDUCCIONES Y PENALIZACIONES (%)

Crterios de subvencionabilidad (1)	Presentación tardía	Omisión declaración	Condicionalidad
100,00	0,00	0,00	0,00

IMPORTE (Euros)

Calculado(2)	Reducción	Penalización	Reducción Penalización (3)	Penalización adicional	Resuelto	FEADER	MAPA	CAPADR
0,00 €	0,00 €	0,00 €	0,00 €	0,00 €	0,00 €	0,00 €	0,00 €	0,00 €
Importe Unitario:	54,00 €	Nuevo Importe Unitario:	0,00 €					

(1) Con incidencias que retienen pago o deniegan el expediente.

(2) Se calcula sobre superficie declarada admisible.

(3) Aplicación del artículo 16 bis del RD 147/2023.

(4) Expediente con algunos recintos de pastos permanentes ubicados en espacios protegidos donde la carga ganadera mínima será 0,1 UGM/ha.

Puede verificar la integridad de una copia de este documento mediante la lectura del código QR adjunto o mediante el acceso a la dirección <https://ws050.juntadeandalucia.es/verificarFirma> indicando el código de VERIFICACIÓN

FIRMADO POR	RAQUEL MARIA ESPIN CRESPO	17/10/2024	
VERIFICACIÓN	Pk2jmJDVJQXVSF7B6ESWF6FEMYA9VL	PÁG. 3230/3958	



RECINTOS PROPUESTOS

REF.	REFERENCIA SIGPAC	CULTIVO	S/R	USO SIGPAC	Sup. Dec. admisible	Sup. Campo	Sup. Determ.	Sup. Resuelta
-1303713	23-041-003-00297-0001	OLIVAR	S		4,47		4,47	4,47
-1303712	23-041-003-00296-0001	OLIVAR	S		2,96		2,96	2,96
-1303711	23-041-003-00291-0001	OLIVAR	S		2,35		2,35	2,35
-1105062	23-069-023-00262-0004	OLIVAR	S		0,10		0,10	0,10
1700000006772392	23-069-029-00303-0001	OLIVAR	S		3,77		3,77	3,77
1700000006772393	23-069-032-00303-0001	OLIVAR	S		0,56		0,56	0,56
1700000006772394	23-069-004-00328-0001	OLIVAR	S		0,41		0,41	0,41
1700000006772395	23-069-004-00329-0001	OLIVAR	S		0,03		0,03	0,03
1700000006772396	23-069-004-00366-0001	OLIVAR	S		0,02		0,02	0,02
1700000006772397	23-069-033-00072-0001	OLIVAR	S		2,21		2,21	2,21
1700000006772398	23-069-027-00213-0001	OLIVAR	S		0,60		0,60	0,60
1700000006772399	23-069-032-00393-0002	OLIVAR	S		3,31		3,31	3,31
1700000006772400	23-069-028-00027-0001	OLIVAR	S		1,25		1,25	1,25
1700000006772401	23-069-034-00149-0001	OLIVAR	S		0,01		0,01	0,01
1700000006772402	23-069-034-00151-0001	OLIVAR	S		0,60		0,60	0,60
1700000006772403	23-069-028-00028-0001	OLIVAR	S		1,21		1,21	1,21
1700000006772404	23-069-028-00029-0001	OLIVAR	S		0,03		0,03	0,03
1700000006772405	23-069-028-00113-0002	OLIVAR	S		0,11		0,11	0,11
1700000006772406	23-069-028-00114-0003	OLIVAR	S		1,84		1,84	1,84
1700000006772407	23-069-028-00116-0001	OLIVAR	S		0,03		0,03	0,03
1700000006772408	23-069-028-00118-0001	OLIVAR	S		0,01		0,01	0,01
1700000006772409	23-069-028-00195-0001	OLIVAR	S		0,02		0,02	0,02
1700000006772410	23-069-018-00609-0003	OLIVAR	S		0,94		0,94	0,94
1700000006772411	23-069-018-00610-0003	OLIVAR	S		0,04		0,04	0,04
1700000006772412	23-069-005-00272-0003	OLIVAR	S		2,19		2,19	2,19
1700000006772413	23-069-009-00377-0001	OLIVAR	S		0,07		0,07	0,07
1700000006772414	23-069-009-00379-0001	OLIVAR	S		1,18		1,18	1,18
1700000006772415	23-069-018-00271-0001	OLIVAR	S		0,50		0,50	0,50
1700000006772416	23-069-029-00205-0001	OLIVAR	S		1,19		1,19	1,19
1700000006772417	23-069-029-00207-0001	OLIVAR	S		1,43		1,43	1,43
1700000006772419	23-069-004-00312-0001	OLIVAR	S		0,02		0,02	0,02
1700000006772420	23-069-004-00313-0001	OLIVAR	S		0,95		0,95	0,95
1700000006772421	23-069-004-00319-0001	OLIVAR	S		0,02		0,02	0,02
1700000006772422	23-069-019-00211-0001	OLIVAR	S		1,07		1,07	1,07
1700000006772424	23-069-034-00246-0001	OLIVAR	S		0,80		0,80	0,80
1700000006772425	23-069-034-00267-0001	OLIVAR	S		0,02		0,02	0,02
1700000006772426	23-069-001-00260-0001	OLIVAR	S		0,66		0,66	0,66
1700000006772427	23-069-023-00262-0003	OLIVAR	S		0,23		0,23	0,23
1700000006772428	23-069-027-00101-0001	OLIVAR	S		0,04		0,04	0,04
1700000006772429	23-069-027-00102-0001	OLIVAR	S		1,22		1,22	1,22
1700000006772430	23-069-027-00103-0002	OLIVAR	S		0,06		0,06	0,06
1700000006772431	23-069-028-00196-0001	OLIVAR	S		0,58		0,58	0,58
1700000006772432	23-069-029-00002-0003	OLIVAR	S		0,70		0,70	0,70

INCIDENCIAS

INCIDENCIA DESCRIPCIÓN

2454	Solicitante de intervención 6613 cuyo regimen de afiliación a la SS no es ni el sistema especial agrario(cuenta ajena) ni autonomo con actividad agraria.
74018	Productor que no es agricultor a título principal, según los datos del ejercicio fiscal n-1 y seguridad socia.
74053	Importe inferior a 100 Euros

(1) Con incidencias que retienen pago o deniegan el expediente.
(2) Se calcula sobre superficie declarada admisible.
(3) Aplicación del artículo 16 bis del RD 147/2023.
(4) Expediente con algunos recintos de pastos permanentes ubicados en espacios protegidos donde la carga ganadera mínima será 0,1 UGM/ha.

Puede verificar la integridad de una copia de este documento mediante la lectura del código QR adjunto o mediante el acceso a la dirección https://ws050.juntadeandalucia.es/verificarFirma indicando el código de VERIFICACIÓN			
FIRMADO POR	RAQUEL MARIA ESPIN CRESPO	17/10/2024	
VERIFICACIÓN	Pk2jmJDVJQXVSF7B6ESWF6FEMYA9VL	PÁG. 3231/3958	



APELLIDOS Y NOMBRE / RAZÓN SOCIAL

RAMIREZ MARTIN ANGEL JESUS

NIF

****2081*

EXPEDIENTE

1202558

RESOLUCIÓN

DENEGACIÓN DE LA AYUDA

DATOS DE MANTENIMIENTO UNIDADES

GRUPO DE PAGO

ZONAS DE LIMITACIONES NATURALES

**Sup. Dec.
Admisible**

0,00

**Sup.
Resuelta**

0,00

Sobredecl.

0,00

% Sobredecl.

0,00

RESUMEN DE PAGOS

IMPORTE (Euros)

	RESUELTO	FEADER	MAPA	CAPADR
A pagar	0,00	0,00	0,00	0,00

APLICACIÓN DE REDUCCIONES Y PENALIZACIONES (%)

Crterios de subvencionabilidad (1)	Presentación tardía	Omisión declaración	Condicionalidad
100,00	0,00	0,00	0,00

IMPORTE (Euros)

Calculado(2)	Reducción	Penalización	Reducción Penalización (3)	Penalización adicional	Resuelto	FEADER	MAPA	CAPADR
0,00 €	0,00 €	0,00 €	0,00 €	0,00 €	0,00 €	0,00 €	0,00 €	0,00 €
Importe Unitario:	54,00 €	Nuevo Importe Unitario:	0,00 €					

RECINTOS PROPUESTOS

REF.	REFERENCIA SIGPAC	CULTIVO	S/R	USO SIGPAC	Sup. Dec. admisible	Sup. Campo	Sup. Determ.	Sup. Resuelta
5101084	23-056-008-00045-0001	OLIVAR	S		2,81		2,81	2,81
1700000004810165	23-056-012-00033-0001	ALGODÓN	R		2,51		2,51	2,51
1700000004810170	23-056-014-00065-0001	ALGODÓN	R		3,99		3,99	3,99

INCIDENCIAS

INCIDENCIA DESCRIPCIÓN

2454	Solicitante de intervención 6613 cuyo regimen de afiliacion a la SS no es ni el sistema especial agrario(cuenta ajena) ni autonomo con actividad agraria.
74018	Productor que no es agricultor a título principal, según los datos del ejercicio fiscal n-1 y seguridad socia.
74053	Importe inferior a 100 Euros

(1) Con incidencias que retienen pago o deniegan el expediente.

(2) Se calcula sobre superficie declarada admisible.

(3) Aplicación del artículo 16 bis del RD 147/2023.

(4) Expediente con algunos recintos de pastos permanentes ubicados en espacios protegidos donde la carga ganadera mínima será 0,1 UGM/ha.

Puede verificar la integridad de una copia de este documento mediante la lectura del código QR adjunto o mediante el acceso a la dirección <https://ws050.juntadeandalucia.es/verificarFirma> indicando el código de VERIFICACIÓN

FIRMADO POR	RAQUEL MARIA ESPIN CRESPO	17/10/2024	
VERIFICACIÓN	Pk2jmJDVJQXVSF7B6ESWF6FEMYA9VL	PÁG. 3232/3958	



APELLIDOS Y NOMBRE / RAZÓN SOCIAL

RAMIREZ MARTIN RAFAEL JAIME

NIF
****9247*

EXPEDIENTE
1075264

RESOLUCIÓN
DENEGACIÓN DE LA AYUDA

DATOS DE MANTENIMIENTO UNIDADES

GRUPO DE PAGO
ZONAS DE LIMITACIONES NATURALES

Sup. Dec. Admisible	Sup. Resuelta	Sobredecl.	% Sobredecl.
0,00	0,00	0,00	0,00

RESUMEN DE PAGOS

	IMPORTE (Euros)			
	RESUELTO	FEADER	MAPA	CAPADR
A pagar	0,00	0,00	0,00	0,00

APLICACIÓN DE REDUCCIONES Y PENALIZACIONES (%)

Crterios de subvencionabilidad (1)	Presentación tardía	Omisión declaración	Condicionalidad
100,00	0,00	0,00	0,00

IMPORTE (Euros)

Calculado(2)	Reducción	Penalización	Reducción Penalización (3)	Penalización adicional	Resuelto	FEADER	MAPA	CAPADR
0,00 €	0,00 €	0,00 €	0,00 €	0,00 €	0,00 €	0,00 €	0,00 €	0,00 €
Importe Unitario: 54,00 €		Nuevo Importe Unitario: 0,00 €						

RECINTOS PROPUESTOS

REF.	REFERENCIA SIGPAC	CULTIVO	S/R	USO SIGPAC	Sup. Dec. admisible	Sup. Campo	Sup. Determ.	Sup. Resuelta
-1479334	23-056-015-00083-0005	OLIVAR	S		4,22		4,22	4,22
-1479332	23-056-012-00005-0003	TRIGO DURO	R		0,01		0,01	0,01
-1151958	23-056-012-00006-0001	TRIGO DURO	R		8,17		8,17	8,17
-988398	23-056-012-00040-0005	ALMENDROS	R		1,13		1,13	1,13
-988397	23-056-009-00045-0005	ALMENDROS	R		1,78		1,78	1,78
5101091	23-056-015-00079-0002	OLIVAR	S		0,05		0,05	0,05
5101095	23-056-007-00014-0002	OLIVAR	S		4,98		4,98	4,98
170000006441047	23-056-009-00048-0002	ALMENDROS	R		2,04		2,04	2,04

INCIDENCIAS

INCIDENCIA DESCRIPCIÓN

2454	Solicitante de intervención 6613 cuyo regimen de afiliacion a la SS no es ni el sistema especial agrario(cuenta ajena) ni autonomo con actividad agraria.
74018	Productor que no es agricultor a título principal, según los datos del ejercicio fiscal n-1 y seguridad socia.
74053	Importe inferior a 100 Euros

(1) Con incidencias que retienen pago o deniegan el expediente.

(2) Se calcula sobre superficie declarada admisible.

(3) Aplicación del artículo 16 bis del RD 147/2023.

(4) Expediente con algunos recintos de pastos permanentes ubicados en espacios protegidos donde la carga ganadera mínima será 0,1 UGM/ha.

Puede verificar la integridad de una copia de este documento mediante la lectura del código QR adjunto o mediante el acceso a la dirección <https://ws050.juntadeandalucia.es/verificarFirma> indicando el código de VERIFICACIÓN

FIRMADO POR

RAQUEL MARIA ESPIN CRESPO

17/10/2024

VERIFICACIÓN

Pk2jmJDVJQXVSF7B6ESWF6FEMYA9VL

PÁG. 3233/3958





APELLIDOS Y NOMBRE / RAZÓN SOCIAL

RAMIREZ PEREZ RAQUEL

NIF

***0461*

EXPEDIENTE

1262585

RESOLUCIÓN

DENEGACIÓN DE LA AYUDA

DATOS DE MANTENIMIENTO UNIDADES

GRUPO DE PAGO

ZONAS DE LIMITACIONES NATURALES

**Sup. Dec.
Admisible**

0,00

**Sup.
Resuelta**

0,00

Sobredecl.

0,00

% Sobredecl.

0,00

RESUMEN DE PAGOS

IMPORTE (Euros)

	RESUELTO	FEADER	MAPA	CAPADR
A pagar	0,00	0,00	0,00	0,00

APLICACIÓN DE REDUCCIONES Y PENALIZACIONES (%)

Crterios de subvencionabilidad (1)	Presentación tardía	Omisión declaración	Condicionalidad
100,00	0,00	0,00	0,00

IMPORTE (Euros)

Calculado(2)	Reducción	Penalización	Reducción Penalización (3)	Penalización adicional	Resuelto	FEADER	MAPA	CAPADR
0,00 €	0,00 €	0,00 €	0,00 €	0,00 €	0,00 €	0,00 €	0,00 €	0,00 €
Importe Unitario:	54,00 €	Nuevo Importe Unitario:	0,00 €					

RECINTOS PROPUESTOS

REF.	REFERENCIA SIGPAC	CULTIVO	S/R	USO SIGPAC	Sup. Dec. admisible	Sup. Campo	Sup. Determ.	Sup. Resuelta
-560945	23-003-041-00893-0004	OLIVAR	R		0,26		0,26	0,26
-560944	23-003-041-00893-0002	OLIVAR	R		0,26		0,26	0,26
1700000004764083	23-003-001-00467-0001	OLIVAR	S		0,97		0,97	0,97
1700000004764084	23-003-041-00840-0001	OLIVAR	S		0,19		0,19	0,19
1700000004764085	23-003-023-00035-0001	OLIVAR	S		0,93		0,93	0,93
1700000004764087	23-003-023-00686-0006	OLIVAR	S		0,69		0,69	0,69
1700000004764089	23-003-041-00272-0004	OLIVAR	R		0,01		0,01	0,01
1700000004764090	23-003-023-00686-0005	OLIVAR	S		1,42		1,42	1,42
1700000004764091	23-003-022-00091-0001	OLIVAR	S		1,02		1,02	1,02

INCIDENCIAS

INCIDENCIA DESCRIPCIÓN

2454	Solicitante de intervención 6613 cuyo regimen de afiliacion a la SS no es ni el sistema especial agrario(cuenta ajena) ni autonomo con actividad agraria.
74018	Productor que no es agricultor a titulo principal, según los datos del ejercicio fiscal n-1 y seguridad socia.
74053	Importe inferior a 100 Euros

(1) Con incidencias que retienen pago o deniegan el expediente.

(2) Se calcula sobre superficie declarada admisible.

(3) Aplicación del artículo 16 bis del RD 147/2023.

(4) Expediente con algunos recintos de pastos permanentes ubicados en espacios protegidos donde la carga ganadera mínima será 0,1 UGM/ha.

Puede verificar la integridad de una copia de este documento mediante la lectura del código QR adjunto o mediante el acceso a la dirección <https://ws050.juntadeandalucia.es/verificarFirma> indicando el código de VERIFICACIÓN

FIRMADO POR

RAQUEL MARIA ESPIN CRESPO

17/10/2024

VERIFICACIÓN

Pk2jmJDVJQXVSF7B6ESWF6FEMYA9VL

PÁG. 3234/3958





APELLIDOS Y NOMBRE / RAZÓN SOCIAL

RAMOS RELAÑO NICOLASA

NIF
***0252*

EXPEDIENTE
1125801

RESOLUCIÓN
DENEGACIÓN DE LA AYUDA

DATOS DE MANTENIMIENTO UNIDADES

GRUPO DE PAGO

ZONAS DE LIMITACIONES NATURALES

Sup. Dec. Admisible	Sup. Resuelta	Sobredecl.	% Sobredecl.
0,00	0,00	0,00	0,00

RESUMEN DE PAGOS

	IMPORTE (Euros)			
	RESUELTO	FEADER	MAPA	CAPADR
A pagar	0,00	0,00	0,00	0,00

APLICACIÓN DE REDUCCIONES Y PENALIZACIONES (%)

Criterios de subvencionabilidad (1)	Presentación tardía	Omisión declaración	Condicionalidad
100,00	0,00	0,00	0,00

IMPORTE (Euros)

Calculado(2)	Reducción	Penalización	Reducción Penalización (3)	Penalización adicional	Resuelto	FEADER	MAPA	CAPADR
0,00 €	0,00 €	0,00 €	0,00 €	0,00 €	0,00 €	0,00 €	0,00 €	0,00 €
Importe Unitario:	54,00 €	Nuevo Importe Unitario:	0,00 €					

RECINTOS PROPUESTOS

REF.	REFERENCIA SIGPAC	CULTIVO	S/R	USO SIGPAC	Sup. Dec. admisible	Sup. Campo	Sup. Determ.	Sup. Resuelta
170000005391289	23-059-017-00044-0001	OLIVAR	S		1,20		1,20	1,20
170000005391290	23-059-017-00045-0001	OLIVAR	S		0,22		0,22	0,22

INCIDENCIAS

INCIDENCIA DESCRIPCIÓN

74018	Productor que no es agricultor a título principal, según los datos del ejercicio fiscal n-1 y seguridad socia.
74053	Importe inferior a 100 Euros

(1) Con incidencias que retienen pago o deniegan el expediente.

(2) Se calcula sobre superficie declarada admisible.

(3) Aplicación del artículo 16 bis del RD 147/2023.

(4) Expediente con algunos recintos de pastos permanentes ubicados en espacios protegidos donde la carga ganadera mínima será 0,1 UGM/ha.

Puede verificar la integridad de una copia de este documento mediante la lectura del código QR adjunto o mediante el acceso a la dirección <https://ws050.juntadeandalucia.es/verificarFirma> indicando el código de VERIFICACIÓN

FIRMADO POR

RAQUEL MARIA ESPIN CRESPO

17/10/2024

VERIFICACIÓN

Pk2jmJDVJQXVSF7B6ESWF6FEMYA9VL

PÁG. 3235/3958





APELLIDOS Y NOMBRE / RAZÓN SOCIAL

RAMOS SALINAS FRANCISCO

NIF

***6957*

EXPEDIENTE

1031744

RESOLUCIÓN

DENEGACIÓN DE LA AYUDA

DATOS DE MANTENIMIENTO UNIDADES

GRUPO DE PAGO

ZONAS DE LIMITACIONES NATURALES

**Sup. Dec.
Admisible**

0,00

**Sup.
Resuelta**

0,00

Sobredecl.

0,00

% Sobredecl.

0,00

RESUMEN DE PAGOS

IMPORTE (Euros)

	RESUELTO	FEADER	MAPA	CAPADR
A pagar	0,00	0,00	0,00	0,00

APLICACIÓN DE REDUCCIONES Y PENALIZACIONES (%)

Crterios de subvencionabilidad (1)	Presentación tardía	Omisión declaración	Condicionalidad
100,00	0,00	0,00	0,00

IMPORTE (Euros)

Calculado(2)	Reducción	Penalización	Reducción Penalización (3)	Penalización adicional	Resuelto	FEADER	MAPA	CAPADR
0,00 €	0,00 €	0,00 €	0,00 €	0,00 €	0,00 €	0,00 €	0,00 €	0,00 €
Importe Unitario:	54,00 €	Nuevo Importe Unitario:	0,00 €					

RECINTOS PROPUESTOS

REF.	REFERENCIA SIGPAC	CULTIVO	S/R	USO SIGPAC	Sup. Dec. admisible	Sup. Campo	Sup. Determ.	Sup. Resuelta
-1237386	23-086-014-00137-0001	OLIVAR	S		0,09		0,09	0,09
-889672	23-086-004-00073-0005	OLIVAR	S		0,26		0,26	0,26
5476314	23-087-040-00346-0002	OLIVAR	S		6,77		6,77	6,77
170000005971657	23-086-004-00070-0003	OLIVAR	S		0,14		0,14	0,14
170000005971658	23-086-006-00227-0001	OLIVAR	S		0,12		0,12	0,12
170000005971659	23-086-009-00078-0001	OLIVAR	S		0,50		0,50	0,50
170000005971660	23-086-017-00049-0001	OLIVAR	S		1,35		1,35	1,35
170000005971662	23-086-004-00070-0007	OLIVAR	S		0,06		0,06	0,06
170000005971663	23-086-014-00138-0003	OLIVAR	S		0,56		0,56	0,56
170000005971665	23-086-004-00074-0007	OLIVAR	S		0,21		0,21	0,21
170000005971666	23-086-006-00223-0002	OLIVAR	S		0,34		0,34	0,34

INCIDENCIAS

INCIDENCIA DESCRIPCIÓN

74018	Productor que no es agricultor a título principal, según los datos del ejercicio fiscal n-1 y seguridad socia.
74053	Importe inferior a 100 Euros

(1) Con incidencias que retienen pago o deniegan el expediente.

(2) Se calcula sobre superficie declarada admisible.

(3) Aplicación del artículo 16 bis del RD 147/2023.

(4) Expediente con algunos recintos de pastos permanentes ubicados en espacios protegidos donde la carga ganadera mínima será 0,1 UGM/ha.

Puede verificar la integridad de una copia de este documento mediante la lectura del código QR adjunto o mediante el acceso a la dirección <https://ws050.juntadeandalucia.es/verificarFirma> indicando el código de VERIFICACIÓN

FIRMADO POR

RAQUEL MARIA ESPIN CRESPO

17/10/2024

VERIFICACIÓN

Pk2jmJDVJQXVSF7B6ESWF6FEMYA9VL

PÁG. 3236/3958





APELLIDOS Y NOMBRE / RAZÓN SOCIAL

RAYA GALLEGO DIEGO

NIF

***9778*

EXPEDIENTE

1123687

RESOLUCIÓN

DENEGACIÓN DE LA AYUDA

DATOS DE MANTENIMIENTO UNIDADES

GRUPO DE PAGO

ZONAS DE LIMITACIONES NATURALES

**Sup. Dec.
Admisible**

0,00

**Sup.
Resuelta**

0,00

Sobredecl.

0,00

% Sobredecl.

0,00

RESUMEN DE PAGOS

IMPORTE (Euros)

	RESUELTO	FEADER	MAPA	CAPADR
A pagar	0,00	0,00	0,00	0,00

APLICACIÓN DE REDUCCIONES Y PENALIZACIONES (%)

Crterios de subvencionabilidad (1)	Presentación tardía	Omisión declaración	Condicionalidad
100,00	0,00	0,00	0,00

IMPORTE (Euros)

Calculado(2)	Reducción	Penalización	Reducción Penalización (3)	Penalización adicional	Resuelto	FEADER	MAPA	CAPADR
0,00 €	0,00 €	0,00 €	0,00 €	0,00 €	0,00 €	0,00 €	0,00 €	0,00 €
Importe Unitario:	54,00 €	Nuevo Importe Unitario:	0,00 €					

RECINTOS PROPUESTOS

REF.	REFERENCIA SIGPAC	CULTIVO	S/R	USO SIGPAC	Sup. Dec. admisible	Sup. Campo	Sup. Determ.	Sup. Resuelta
170000005193372	23-075-009-00044-0004	OLIVAR	S		9,44		9,44	9,44

INCIDENCIAS

INCIDENCIA DESCRIPCIÓN

2454	Solicitante de intervención 6613 cuyo regimen de afiliacion a la SS no es ni el sistema especial agrario(cuenta ajena) ni autonomo con actividad agraria.
74018	Productor que no es agricultor a título principal, según los datos del ejercicio fiscal n-1 y seguridad socia.
74053	Importe inferior a 100 Euros

(1) Con incidencias que retienen pago o deniegan el expediente.

(2) Se calcula sobre superficie declarada admisible.

(3) Aplicación del artículo 16 bis del RD 147/2023.

(4) Expediente con algunos recintos de pastos permanentes ubicados en espacios protegidos donde la carga ganadera mínima será 0,1 UGM/ha.

Puede verificar la integridad de una copia de este documento mediante la lectura del código QR adjunto o mediante el acceso a la dirección <https://ws050.juntadeandalucia.es/verificarFirma> indicando el código de VERIFICACIÓN

FIRMADO POR

RAQUEL MARIA ESPIN CRESPO

17/10/2024

VERIFICACIÓN

Pk2jmJDVJQXVSF7B6ESWF6FEMYA9VL

PÁG. 3237/3958





APELLIDOS Y NOMBRE / RAZÓN SOCIAL

RAYA RUBIO JUAN ANTONIO

NIF

****3021*

EXPEDIENTE

1282612

RESOLUCIÓN

DENEGACIÓN DE LA AYUDA

DATOS DE MANTENIMIENTO UNIDADES

GRUPO DE PAGO

ZONAS DE LIMITACIONES NATURALES

**Sup. Dec.
Admisible**

0,00

**Sup.
Resuelta**

0,00

Sobredecl.

0,00

% Sobredecl.

0,00

RESUMEN DE PAGOS

	IMPORTE (Euros)			
	RESUELTO	FEADER	MAPA	CAPADR
A pagar	0,00	0,00	0,00	0,00

APLICACIÓN DE REDUCCIONES Y PENALIZACIONES (%)

Crterios de subvencionabilidad (1)	Presentación tardía	Omisión declaración	Condicionalidad
100,00	0,00	0,00	0,00

IMPORTE (Euros)

Calculado(2)	Reducción	Penalización	Reducción Penalización (3)	Penalización adicional	Resuelto	FEADER	MAPA	CAPADR
0,00 €	0,00 €	0,00 €	0,00 €	0,00 €	0,00 €	0,00 €	0,00 €	0,00 €
Importe Unitario:	54,00 €	Nuevo Importe Unitario:	0,00 €					

RECINTOS PROPUESTOS

REF.	REFERENCIA SIGPAC	CULTIVO	S/R	USO SIGPAC	Sup. Dec. admisible	Sup. Campo	Sup. Determ.	Sup. Resuelta
-1216985	23-057-008-00093-0002	OLIVAR	R		0,06		0,06	0,06
5099092	23-057-006-00113-0001	OLIVAR	R		0,50		0,50	0,50
5099098	23-057-008-00149-0001	OLIVAR	R		1,56		1,56	1,56
5099112	23-057-009-00127-0002	OLIVAR	R		2,46		2,46	2,46
170000006862977	23-014-001-00063-0001	OLIVAR	R		0,85		0,85	0,85
170000006862978	23-057-009-00319-0002	OLIVAR	R		0,88		0,88	0,88
170000006862983	23-057-008-00132-0001	OLIVAR	R		0,63		0,63	0,63
170000006862989	23-057-003-00027-0002	OLIVAR	R		5,13		5,13	5,13
170000006862993	23-057-009-00201-0002	OLIVAR	R		2,14		2,14	2,14
170000006862994	23-057-006-00030-0001	OLIVAR	R		0,17		0,17	0,17
170000006862998	23-057-006-00034-0001	OLIVAR	R		1,43		1,43	1,43
170000006862999	23-057-006-00113-0003	OLIVAR	R		0,96		0,96	0,96
170000006863000	23-057-007-00048-0003	OLIVAR	R		1,61		1,61	1,61
170000006863001	23-057-008-00070-0002	OLIVAR	R		2,86		2,86	2,86
170000006863002	23-057-008-00071-0001	OLIVAR	R		0,94		0,94	0,94
170000006863003	23-057-008-00093-0001	OLIVAR	R		0,12		0,12	0,12
170000006863004	23-057-008-00087-0001	OLIVAR	R		0,86		0,86	0,86

INCIDENCIAS

INCIDENCIA DESCRIPCIÓN

74018	Productor que no es agricultor a título principal, según los datos del ejercicio fiscal n-1 y seguridad socia.
74053	Importe inferior a 100 Euros

(1) Con incidencias que retienen pago o deniegan el expediente.

(2) Se calcula sobre superficie declarada admisible.

(3) Aplicación del artículo 16 bis del RD 147/2023.

(4) Expediente con algunos recintos de pastos permanentes ubicados en espacios protegidos donde la carga ganadera mínima será 0,1 UGM/ha.

Puede verificar la integridad de una copia de este documento mediante la lectura del código QR adjunto o mediante el acceso a la dirección <https://ws050.juntadeandalucia.es/verificarFirma> indicando el código de VERIFICACIÓN

FIRMADO POR

RAQUEL MARIA ESPIN CRESPO

17/10/2024

VERIFICACIÓN

Pk2jmJDVJQXVSF7B6ESWF6FEMYA9VL

PÁG. 3238/3958





APELLIDOS Y NOMBRE / RAZÓN SOCIAL

RECUERDA MONTILLA MANUEL ALFONSO

NIF

***6997*

EXPEDIENTE

1119515

RESOLUCIÓN

DENEGACIÓN DE LA AYUDA

DATOS DE MANTENIMIENTO UNIDADES

GRUPO DE PAGO

ZONAS DE LIMITACIONES NATURALES

**Sup. Dec.
Admisible**

0,00

**Sup.
Resuelta**

0,00

Sobredecl.

0,00

% Sobredecl.

0,00

RESUMEN DE PAGOS

IMPORTE (Euros)

	RESUELTO	FEADER	MAPA	CAPADR
A pagar	0,00	0,00	0,00	0,00

APLICACIÓN DE REDUCCIONES Y PENALIZACIONES (%)

Crterios de subvencionabilidad (1)	Presentación tardía	Omisión declaración	Condicionalidad
100,00	0,00	0,00	0,00

IMPORTE (Euros)

Calculado(2)	Reducción	Penalización	Reducción Penalización (3)	Penalización adicional	Resuelto	FEADER	MAPA	CAPADR
0,00 €	0,00 €	0,00 €	0,00 €	0,00 €	0,00 €	0,00 €	0,00 €	0,00 €
Importe Unitario:	54,00 €	Nuevo Importe Unitario:	0,00 €					

RECINTOS PROPUESTOS

REF.	REFERENCIA SIGPAC	CULTIVO	S/R	USO SIGPAC	Sup. Dec. admisible	Sup. Campo	Sup. Determ.	Sup. Resuelta
5211091	23-069-032-00108-0001	OLIVAR	S		2,83		2,83	2,83
1700000005465309	23-069-009-00121-0001	OLIVAR	S		2,24		2,24	2,24
1700000005465310	23-069-017-00127-0001	OLIVAR	S		3,29		3,29	3,29
1700000005465311	23-069-017-00128-0001	OLIVAR	S		2,45		2,45	2,45
1700000005465312	23-069-032-00099-0001	OLIVAR	S		4,47		4,47	4,47

INCIDENCIAS

INCIDENCIA DESCRIPCIÓN

74018	Productor que no es agricultor a título principal, según los datos del ejercicio fiscal n-1 y seguridad socia.
74053	Importe inferior a 100 Euros

(1) Con incidencias que retienen pago o deniegan el expediente.

(2) Se calcula sobre superficie declarada admisible.

(3) Aplicación del artículo 16 bis del RD 147/2023.

(4) Expediente con algunos recintos de pastos permanentes ubicados en espacios protegidos donde la carga ganadera mínima será 0,1 UGM/ha.

Puede verificar la integridad de una copia de este documento mediante la lectura del código QR adjunto o mediante el acceso a la dirección <https://ws050.juntadeandalucia.es/verificarFirma> indicando el código de VERIFICACIÓN

FIRMADO POR	RAQUEL MARIA ESPIN CRESPO	17/10/2024
VERIFICACIÓN	Pk2jmJDVJQXVSF7B6ESWF6FEMYA9VL	PÁG. 3239/3958





APELLIDOS Y NOMBRE / RAZÓN SOCIAL

REDONDO FERNANDEZ DIEGO

NIF

****4972*

EXPEDIENTE

1160279

RESOLUCIÓN

DENEGACIÓN DE LA AYUDA

DATOS DE MANTENIMIENTO UNIDADES

GRUPO DE PAGO

ZONAS DE LIMITACIONES NATURALES

Sup. Dec. Admisible
0,00

Sup. Resuelta
0,00

Sobredecl.
0,00

% Sobredecl.
0,00

RESUMEN DE PAGOS

	IMPORTE (Euros)			
	RESUELTO	FEADER	MAPA	CAPADR
A pagar	0,00	0,00	0,00	0,00

APLICACIÓN DE REDUCCIONES Y PENALIZACIONES (%)

Crterios de subvencionabilidad (1)	Presentación tardía	Omisión declaración	Condicionalidad
100,00	0,00	0,00	0,00

IMPORTE (Euros)

Calculado(2)	Reducción	Penalización	Reducción Penalización (3)	Penalización adicional	Resuelto	FEADER	MAPA	CAPADR
0,00 €	0,00 €	0,00 €	0,00 €	0,00 €	0,00 €	0,00 €	0,00 €	0,00 €
Importe Unitario:	54,00 €	Nuevo Importe Unitario:	0,00 €					

RECINTOS PROPUESTOS

REF.	REFERENCIA SIGPAC	CULTIVO	S/R	USO SIGPAC	Sup. Dec. admisible	Sup. Campo	Sup. Determ.	Sup. Resuelta
6835596	23-075-014-00225-0001	OLIVAR	R		0,08		0,08	0,08
6835597	23-075-014-00223-0001	OLIVAR	R		0,14		0,14	0,14
6835609	23-088-021-00119-0002	OLIVAR	S		0,16		0,16	0,00
6861728	23-088-021-00121-0003	OLIVAR	S		0,08		0,08	0,00
6861764	23-088-021-00135-0015	OLIVAR	S		0,02		0,02	0,02
1700000005336917	23-075-014-00230-0001	OLIVAR	R		0,14		0,14	0,14
1700000005336919	23-075-014-00340-0001	OLIVAR	R		0,13		0,13	0,13
1700000005336922	23-075-014-00339-0001	OLIVAR	R		0,16		0,16	0,16
1700000005336923	23-075-014-00339-0002	OLIVAR	R		0,19		0,19	0,19
1700000005336924	23-075-014-00339-0003	OLIVAR	R		0,09		0,09	0,09
1700000005336925	23-088-001-00173-0001	OLIVAR	S		0,53		0,53	0,53
1700000005336926	23-075-015-00536-0001	OLIVAR	S		0,44		0,44	0,44
1700000005336927	23-088-016-00189-0001	OLIVAR	R		0,70		0,70	0,70
1700000005336928	23-088-010-00213-0001	OLIVAR	S		0,95		0,95	0,95
1700000005336930	23-075-014-00251-0001	OLIVAR	R		0,42		0,42	0,42
1700000005336931	23-075-015-00520-0001	OLIVAR	R		0,97		0,97	0,97
1700000005336932	23-075-015-00370-0001	OLIVAR	S		0,34		0,34	0,34

INCIDENCIAS

INCIDENCIA DESCRIPCIÓN

2454	Solicitante de intervención 6613 cuyo regimen de afiliacion a la SS no es ni el sistema especial agrario(cuenta ajena) ni autonomo con actividad agraria.
3790	Recinto declarado inactivo Recinto:23-088-021-00119-00002 Cultivo: - Recinto:23-088-021-00121-00003 Cultivo: -
74018	Productor que no es agricultor a título principal, según los datos del ejercicio fiscal n-1 y seguridad socia.
74053	Importe inferior a 100 Euros

(1) Con incidencias que retienen pago o deniegan el expediente.

(2) Se calcula sobre superficie declarada admisible.

(3) Aplicación del artículo 16 bis del RD 147/2023.

(4) Expediente con algunos recintos de pastos permanentes ubicados en espacios protegidos donde la carga ganadera mínima será 0,1 UGM/ha.

Puede verificar la integridad de una copia de este documento mediante la lectura del código QR adjunto o mediante el acceso a la dirección <https://ws050.juntadeandalucia.es/verificarFirma> indicando el código de VERIFICACIÓN

FIRMADO POR

RAQUEL MARIA ESPIN CRESPO

17/10/2024

VERIFICACIÓN

Pk2jmJDVJQXVSF7B6ESWF6FEMYA9VL

PÁG. 3240/3958





APELLIDOS Y NOMBRE / RAZÓN SOCIAL

RENTERO QUESADA ISABEL

NIF

***6676*

EXPEDIENTE

1023523

RESOLUCIÓN

DENEGACIÓN DE LA AYUDA

DATOS DE MANTENIMIENTO UNIDADES

GRUPO DE PAGO

ZONAS DE LIMITACIONES NATURALES

**Sup. Dec.
Admisible**

0,00

**Sup.
Resuelta**

0,00

Sobredecl.

0,00

% Sobredecl.

0,00

RESUMEN DE PAGOS

	IMPORTE (Euros)			
	RESUELTO	FEADER	MAPA	CAPADR
A pagar	0,00	0,00	0,00	0,00

APLICACIÓN DE REDUCCIONES Y PENALIZACIONES (%)

Crterios de subvencionabilidad (1)	Presentación tardía	Omisión declaración	Condicionalidad
100,00	0,00	0,00	0,00

IMPORTE (Euros)

Calculado(2)	Reducción	Penalización	Reducción Penalización (3)	Penalización adicional	Resuelto	FEADER	MAPA	CAPADR
0,00 €	0,00 €	0,00 €	0,00 €	0,00 €	0,00 €	0,00 €	0,00 €	0,00 €
Importe Unitario:	54,00 €	Nuevo Importe Unitario:	0,00 €					

RECINTOS PROPUESTOS

REF.	REFERENCIA SIGPAC	CULTIVO	S/R	USO SIGPAC	Sup. Dec. admisible	Sup. Campo	Sup. Determ.	Sup. Resuelta
-1529358	23-014-002-00105-0001	OLIVAR	R		0,18		0,18	0,18
1700000004593165	23-014-010-00092-0002	OLIVAR	S		0,01		0,01	0,01
1700000004593166	23-014-010-00092-0002	OLIVAR	S		0,05		0,05	0,05
1700000004593167	23-014-010-00093-0001	OLIVAR	R		1,42		1,42	1,42
1700000004593168	23-014-010-00094-0001	OLIVAR	R		2,44		2,44	2,44
1700000004593169	23-014-010-00622-0001	OLIVAR	S		0,01		0,01	0,01

INCIDENCIAS

INCIDENCIA DESCRIPCIÓN

2454	Solicitante de intervención 6613 cuyo regimen de afiliacion a la SS no es ni el sistema especial agrario(cuenta ajena) ni autonomo con actividad agraria.
74018	Productor que no es agricultor a título principal, según los datos del ejercicio fiscal n-1 y seguridad socia.
74053	Importe inferior a 100 Euros

(1) Con incidencias que retienen pago o deniegan el expediente.

(2) Se calcula sobre superficie declarada admisible.

(3) Aplicación del artículo 16 bis del RD 147/2023.

(4) Expediente con algunos recintos de pastos permanentes ubicados en espacios protegidos donde la carga ganadera mínima será 0,1 UGM/ha.

Puede verificar la integridad de una copia de este documento mediante la lectura del código QR adjunto o mediante el acceso a la dirección <https://ws050.juntadeandalucia.es/verificarFirma> indicando el código de VERIFICACIÓN

FIRMADO POR

RAQUEL MARIA ESPIN CRESPO

17/10/2024

VERIFICACIÓN

Pk2jmJDVJQXVSF7B6ESWF6FEMYA9VL

PÁG. 3241/3958





APELLIDOS Y NOMBRE / RAZÓN SOCIAL

REQUENA RODRÍGUEZ ROSA MARÍA

NIF

****5117*

EXPEDIENTE

1276706

RESOLUCIÓN

DENEGACIÓN DE LA AYUDA

DATOS DE MANTENIMIENTO UNIDADES

GRUPO DE PAGO	Sup. Dec. Admisible	Sup. Resuelta	Sobredecl.	% Sobredecl.
ZONAS DE LIMITACIONES NATURALES	0,00	0,00	0,00	0,00

RESUMEN DE PAGOS

	IMPORTE (Euros)			
	RESUELTO	FEADER	MAPA	CAPADR
A pagar	0,00	0,00	0,00	0,00

APLICACIÓN DE REDUCCIONES Y PENALIZACIONES (%)

Criterios de subvencionabilidad (1)	Presentación tardía	Omisión declaración	Condicionalidad
100,00	0,00	0,00	0,00

IMPORTE (Euros)

Calculado(2)	Reducción	Penalización	Reducción Penalización (3)	Penalización adicional	Resuelto	FEADER	MAPA	CAPADR
0,00 €	0,00 €	0,00 €	0,00 €	0,00 €	0,00 €	0,00 €	0,00 €	0,00 €
Importe Unitario:	54,00 €	Nuevo Importe Unitario:	0,00 €					

RECINTOS PROPUESTOS

REF.	REFERENCIA SIGPAC	CULTIVO	S/R	USO SIGPAC	Sup. Dec. admisible	Sup. Campo	Sup. Determ.	Sup. Resuelta
-1234689	23-055-011-80008-0003	OLIVAR	S		0,14		0,14	0,14
-1234688	23-055-011-00233-0001	OLIVAR	S		2,50		2,50	2,50
-1234687	23-055-011-00232-0003	OLIVAR	S		1,67		1,67	1,67
1700000002784207	23-055-021-00052-0001	OLIVAR	S		2,76		2,76	2,76
1700000002784208	23-055-021-00053-0004	OLIVAR	R		1,84		1,84	1,84
1700000002784366	23-055-011-00033-0003	OLIVAR	S		1,83		1,83	1,83
1700000002784371	23-055-011-00037-0002	OLIVAR	S		2,78		2,78	2,78
1700000002784372	23-055-011-00039-0003	OLIVAR	S		2,91		2,91	2,91

INCIDENCIAS

INCIDENCIA DESCRIPCIÓN

2454	Solicitante de intervención 6613 cuyo regimen de afiliacion a la SS no es ni el sistema especial agrario(cuenta ajena) ni autonomo con actividad agraria.
74018	Productor que no es agricultor a título principal, según los datos del ejercicio fiscal n-1 y seguridad socia.
74053	Importe inferior a 100 Euros

(1) Con incidencias que retienen pago o deniegan el expediente.

(2) Se calcula sobre superficie declarada admisible.

(3) Aplicación del artículo 16 bis del RD 147/2023.

(4) Expediente con algunos recintos de pastos permanentes ubicados en espacios protegidos donde la carga ganadera mínima será 0,1 UGM/ha.

Puede verificar la integridad de una copia de este documento mediante la lectura del código QR adjunto o mediante el acceso a la dirección <https://ws050.juntadeandalucia.es/verificarFirma> indicando el código de VERIFICACIÓN

FIRMADO POR

RAQUEL MARIA ESPIN CRESPO

17/10/2024

VERIFICACIÓN

Pk2jmJDVJQXVSF7B6ESWF6FEMYA9VL

PÁG. 3242/3958





APELLIDOS Y NOMBRE / RAZÓN SOCIAL

RESCALVO BERBEL GONZALO

NIF

***0188*

EXPEDIENTE

1236610

RESOLUCIÓN

DENEGACIÓN DE LA AYUDA

DATOS DE MANTENIMIENTO UNIDADES

GRUPO DE PAGO

ZONAS DE LIMITACIONES NATURALES

**Sup. Dec.
Admisible**

0,00

**Sup.
Resuelta**

0,00

Sobredecl.

0,00

% Sobredecl.

0,00

RESUMEN DE PAGOS

		IMPORTE (Euros)			
		RESUELTO	FEADER	MAPA	CAPADR
A pagar		0,00	0,00	0,00	0,00

APLICACIÓN DE REDUCCIONES Y PENALIZACIONES (%)

Crterios de subvencionabilidad (1)	Presentación tardía	Omisión declaración	Condicionalidad
100,00	0,00	0,00	0,00

IMPORTE (Euros)

Calculado(2)	Reducción	Penalización	Reducción Penalización (3)	Penalización adicional	Resuelto	FEADER	MAPA	CAPADR
0,00 €	0,00 €	0,00 €	0,00 €	0,00 €	0,00 €	0,00 €	0,00 €	0,00 €
Importe Unitario:	54,00 €	Nuevo Importe Unitario:	0,00 €					

INCIDENCIAS

INCIDENCIA DESCRIPCIÓN

2454	Solicitante de intervención 6613 cuyo regimen de afiliacion a la SS no es ni el sistema especial agrario(cuenta ajena) ni autonomo con actividad agraria.
74018	Productor que no es agricultor a título principal, según los datos del ejercicio fiscal n-1 y seguridad socia.
74051	Solicitante de intervención 6613, que no declara ningun recinto en zona desfavorecida.
74053	Importe inferior a 100 Euros

(1) Con incidencias que retienen pago o deniegan el expediente.

(2) Se calcula sobre superficie declarada admisible.

(3) Aplicación del artículo 16 bis del RD 147/2023.

(4) Expediente con algunos recintos de pastos permanentes ubicados en espacios protegidos donde la carga ganadera mínima será 0,1 UGM/ha.

Puede verificar la integridad de una copia de este documento mediante la lectura del código QR adjunto o mediante el acceso a la dirección <https://ws050.juntadeandalucia.es/verificarFirma> indicando el código de VERIFICACIÓN

FIRMADO POR	RAQUEL MARIA ESPIN CRESPO	17/10/2024	
VERIFICACIÓN	Pk2jmJDVJQXVSF7B6ESWF6FEMYA9VL	PÁG. 3243/3958	



APELLIDOS Y NOMBRE / RAZÓN SOCIAL

REYES LORITE FRANCISCA

NIF
***0826*

EXPEDIENTE
1117937

RESOLUCIÓN
DENEGACIÓN DE LA AYUDA

DATOS DE MANTENIMIENTO UNIDADES

GRUPO DE PAGO

ZONAS DE LIMITACIONES NATURALES

Sup. Dec. Admisible	Sup. Resuelta	Sobredecl.	% Sobredecl.
0,00	0,00	0,00	0,00

RESUMEN DE PAGOS

A pagar	IMPORTE (Euros)			
	RESUELTO	FEADER	MAPA	CAPADR
	0,00	0,00	0,00	0,00

APLICACIÓN DE REDUCCIONES Y PENALIZACIONES (%)

Criterios de subvencionabilidad (1)	Presentación tardía	Omisión declaración	Condicionalidad
100,00	0,00	0,00	0,00

IMPORTE (Euros)

Calculado(2)	Reducción	Penalización	Reducción Penalización (3)	Penalización adicional	Resuelto	FEADER	MAPA	CAPADR
0,00 €	0,00 €	0,00 €	0,00 €	0,00 €	0,00 €	0,00 €	0,00 €	0,00 €
Importe Unitario: 54,00 €		Nuevo Importe Unitario: 0,00 €						

RECINTOS PROPUESTOS

REF.	REFERENCIA SIGPAC	CULTIVO	S/R	USO SIGPAC	Sup. Dec. admisible	Sup. Campo	Sup. Determ.	Sup. Resuelta
-1355599	23-055-017-00022-0002	OLIVAR	R		0,42		0,42	0,42
-1355598	23-055-017-00022-0002	OLIVAR	R		0,29		0,29	0,29
-1355597	23-055-017-00021-0001	OLIVAR	R		0,69		0,69	0,69
-1355596	23-055-017-00021-0001	OLIVAR	R		2,48		2,48	2,48
-1355595	23-055-017-00020-0001	OLIVAR	R		3,24		3,24	3,24
-1355594	23-055-017-00020-0001	OLIVAR	R		0,21		0,21	0,21
-1355593	23-020-008-00057-0002	OLIVAR	S		0,02		0,02	0,02
-1355592	23-020-008-00057-0001	OLIVAR	R		0,49		0,49	0,49
1700000005378962	23-020-003-00024-0001	OLIVAR	R		0,54		0,54	0,54
1700000005378964	23-055-017-00020-0001	OLIVAR	R		0,64		0,64	0,64
1700000005378966	23-055-021-00077-0001	OLIVAR	R		0,64		0,64	0,64
1700000005378967	23-055-021-00078-0002	OLIVAR	R		0,62		0,62	0,62
1700000005378968	23-055-021-00086-0003	OLIVAR	R		0,77		0,77	0,77
1700000005378969	23-055-021-00087-0001	OLIVAR	R		0,79		0,79	0,79
1700000005378970	23-020-009-00093-0001	OLIVAR	R		1,29		1,29	1,29
1700000005378972	23-020-011-00072-0001	OLIVAR	R		0,31		0,31	0,31
1700000005378973	23-020-011-00073-0001	OLIVAR	R		0,07		0,07	0,07
1700000005378974	23-020-012-00127-0004	OLIVAR	R		0,24		0,24	0,24
1700000005378975	23-020-012-00128-0002	OLIVAR	R		0,12		0,12	0,12
1700000005378976	23-055-008-00158-0001	OLIVAR	R		0,50		0,50	0,50
1700000005378977	23-055-008-00065-0001	OLIVAR	R		2,77		2,77	2,77
1700000005378978	23-055-021-00091-0001	OLIVAR	R		0,20		0,20	0,20
1700000005378979	23-055-021-00088-0003	OLIVAR	R		1,26		1,26	1,26
1700000005378980	23-020-006-00079-0001	OLIVAR	R		0,36		0,36	0,36
1700000005378982	23-074-004-00094-0001	OLIVAR	S		0,10		0,10	0,10

(1) Con incidencias que retienen pago o deniegan el expediente.

(2) Se calcula sobre superficie declarada admisible.

(3) Aplicación del artículo 16 bis del RD 147/2023.

(4) Expediente con algunos recintos de pastos permanentes ubicados en espacios protegidos donde la carga ganadera mínima será 0,1 UGM/ha.

Puede verificar la integridad de una copia de este documento mediante la lectura del código QR adjunto o mediante el acceso a la dirección <https://ws050.juntadeandalucia.es/verificarFirma> indicando el código de VERIFICACIÓN

FIRMADO POR

RAQUEL MARIA ESPIN CRESPO

17/10/2024

VERIFICACIÓN

Pk2jmJDVJQXVSF7B6ESWF6FEMYA9VL

PÁG. 3244/3958





INCIDENCIAS

INCIDENCIA DESCRIPCIÓN

2454	Solicitante de intervención 6613 cuyo regimen de afiliacion a la SS no es ni el sistema especial agrario(cuenta ajena) ni autonomo con actividad agraria.
74018	Productor que no es agricultor a título principal, según los datos del ejercicio fiscal n-1 y seguridad socia.
74053	Importe inferior a 100 Euros

(1) Con incidencias que retienen pago o deniegan el expediente.

(2) Se calcula sobre superficie declarada admisible.

(3) Aplicación del artículo 16 bis del RD 147/2023.

(4) Expediente con algunos recintos de pastos permanentes ubicados en espacios protegidos donde la carga ganadera mínima será 0,1 UGM/ha.

Puede verificar la integridad de una copia de este documento mediante la lectura del código QR adjunto o mediante el acceso a la dirección <https://ws050.juntadeandalucia.es/verificarFirma> indicando el código de VERIFICACIÓN

FIRMADO POR	RAQUEL MARIA ESPIN CRESPO	17/10/2024	
VERIFICACIÓN	Pk2jmJDVJQXVSF7B6ESWF6FEMYA9VL	PÁG. 3245/3958	



APELLIDOS Y NOMBRE / RAZÓN SOCIAL

REYES LORITE MARIA LUISA

NIF

***9797*

EXPEDIENTE

1117944

RESOLUCIÓN

DENEGACIÓN DE LA AYUDA

DATOS DE MANTENIMIENTO UNIDADES

GRUPO DE PAGO

ZONAS DE LIMITACIONES NATURALES

**Sup. Dec.
Admisible**

0,00

**Sup.
Resuelta**

0,00

Sobredecl.

0,00

% Sobredecl.

0,00

RESUMEN DE PAGOS

	IMPORTE (Euros)			
	RESUELTO	FEADER	MAPA	CAPADR
A pagar	0,00	0,00	0,00	0,00

APLICACIÓN DE REDUCCIONES Y PENALIZACIONES (%)

Crterios de subvencionabilidad (1)	Presentación tardía	Omisión declaración	Condicionalidad
100,00	0,00	0,00	0,00

IMPORTE (Euros)

Calculado(2)	Reducción	Penalización	Reducción Penalización (3)	Penalización adicional	Resuelto	FEADER	MAPA	CAPADR
0,00 €	0,00 €	0,00 €	0,00 €	0,00 €	0,00 €	0,00 €	0,00 €	0,00 €
Importe Unitario:	54,00 €	Nuevo Importe Unitario:	0,00 €					

RECINTOS PROPUESTOS

REF.	REFERENCIA SIGPAC	CULTIVO	S/R	USO SIGPAC	Sup. Dec. admisible	Sup. Campo	Sup. Determ.	Sup. Resuelta
-1355829	23-074-006-01076-0001	OLIVAR	S		0,18		0,18	0,18
-1355828	23-055-017-00021-0002	OLIVAR	S		0,96		0,96	0,96
-1355827	23-055-017-00020-0002	OLIVAR	S		0,05		0,05	0,05
4805651	23-055-017-00022-0001	OLIVAR	S		3,12		3,12	3,12
1700000005379024	23-055-021-00077-0001	OLIVAR	R		0,90		0,90	0,90
1700000005379025	23-055-021-00078-0002	OLIVAR	R		1,69		1,69	1,69
1700000005379026	23-055-021-00086-0003	OLIVAR	R		0,84		0,84	0,84
1700000005379027	23-055-021-00087-0001	OLIVAR	R		1,16		1,16	1,16
1700000005379028	23-020-011-00002-0001	OLIVAR	R		0,75		0,75	0,75
1700000005379029	23-046-001-00100-0001	OLIVAR	R		1,40		1,40	1,40
1700000005379030	23-046-001-00313-0001	OLIVAR	R		1,53		1,53	1,53
1700000005379034	23-055-021-09023-0001	OLIVAR	S		0,08		0,08	0,08
1700000005379035	23-055-021-00093-0001	OLIVAR	S		0,05		0,05	0,05
1700000005379036	23-055-021-00091-0001	OLIVAR	R		0,19		0,19	0,19
1700000005379037	23-055-021-00088-0003	OLIVAR	R		1,25		1,25	1,25
1700000005379040	23-055-021-09033-0001	OLIVAR	S		0,44		0,44	0,44
1700000005379041	23-046-001-00311-0001	ALMENDROS	R		1,25		1,25	1,25
1700000005379042	23-046-001-00284-0001	ALMENDROS	R		1,79		1,79	1,79

INCIDENCIAS

INCIDENCIA DESCRIPCIÓN

2454	Solicitante de intervención 6613 cuyo regimen de afiliación a la SS no es ni el sistema especial agrario(cuenta ajena) ni autonomo con actividad agraria.
74018	Productor que no es agricultor a título principal, según los datos del ejercicio fiscal n-1 y seguridad socia.
74053	Importe inferior a 100 Euros

(1) Con incidencias que retienen pago o deniegan el expediente.

(2) Se calcula sobre superficie declarada admisible.

(3) Aplicación del artículo 16 bis del RD 147/2023.

(4) Expediente con algunos recintos de pastos permanentes ubicados en espacios protegidos donde la carga ganadera mínima será 0,1 UGM/ha.

Puede verificar la integridad de una copia de este documento mediante la lectura del código QR adjunto o mediante el acceso a la dirección <https://ws050.juntadeandalucia.es/verificarFirma> indicando el código de VERIFICACIÓN

FIRMADO POR

RAQUEL MARIA ESPIN CRESPO

17/10/2024

VERIFICACIÓN

Pk2jmJDVJQXVSF7B6ESWF6FEMYA9VL

PÁG. 3246/3958





APELLIDOS Y NOMBRE / RAZÓN SOCIAL

RINCÓN LÓPEZ PEDRO

NIF

***6937*

EXPEDIENTE

1285048

RESOLUCIÓN

DENEGACIÓN DE LA AYUDA

DATOS DE MANTENIMIENTO UNIDADES

GRUPO DE PAGO

ZONAS DE LIMITACIONES NATURALES

**Sup. Dec.
Admisible**

0,00

**Sup.
Resuelta**

0,00

Sobredecl.

0,00

% Sobredecl.

0,00

RESUMEN DE PAGOS

IMPORTE (Euros)

	RESUELTO	FEADER	MAPA	CAPADR
A pagar	0,00	0,00	0,00	0,00

APLICACIÓN DE REDUCCIONES Y PENALIZACIONES (%)

Criterios de subvencionabilidad (1)	Presentación tardía	Omisión declaración	Condicionalidad
100,00	0,00	0,00	0,00

IMPORTE (Euros)

Calculado(2)	Reducción	Penalización	Reducción Penalización (3)	Penalización adicional	Resuelto	FEADER	MAPA	CAPADR
0,00 €	0,00 €	0,00 €	0,00 €	0,00 €	0,00 €	0,00 €	0,00 €	0,00 €
Importe Unitario:	54,00 €	Nuevo Importe Unitario:	0,00 €					

RECINTOS PROPUESTOS

REF.	REFERENCIA SIGPAC	CULTIVO	S/R	USO SIGPAC	Sup. Dec. admisible	Sup. Campo	Sup. Determ.	Sup. Resuelta
-1579522	23-008-021-00057-0003	OLIVAR	R		4,27		4,27	4,27

INCIDENCIAS

INCIDENCIA DESCRIPCIÓN

2455	Solicitantes de intervención 6613 sin datos de IRPF n-1.(Art 4 Orden 14/04/2016).
74018	Productor que no es agricultor a título principal, según los datos del ejercicio fiscal n-1 y seguridad socia.
74053	Importe inferior a 100 Euros

(1) Con incidencias que retienen pago o deniegan el expediente.

(2) Se calcula sobre superficie declarada admisible.

(3) Aplicación del artículo 16 bis del RD 147/2023.

(4) Expediente con algunos recintos de pastos permanentes ubicados en espacios protegidos donde la carga ganadera mínima será 0,1 UGM/ha.

Puede verificar la integridad de una copia de este documento mediante la lectura del código QR adjunto o mediante el acceso a la dirección <https://ws050.juntadeandalucia.es/verificarFirma> indicando el código de VERIFICACIÓN

FIRMADO POR

RAQUEL MARIA ESPIN CRESPO

17/10/2024

VERIFICACIÓN

Pk2jmJDVJQXVSF7B6ESWF6FEMYA9VL

PÁG. 3247/3958





APELLIDOS Y NOMBRE / RAZÓN SOCIAL

RISOTO PARRILLA DEMETRIO

NIF

***6801*

EXPEDIENTE

1229987

RESOLUCIÓN

DENEGACIÓN DE LA AYUDA

DATOS DE MANTENIMIENTO UNIDADES

GRUPO DE PAGO

ZONAS DE LIMITACIONES NATURALES

**Sup. Dec.
Admisible**

0,00

**Sup.
Resuelta**

0,00

Sobredecl.

0,00

% Sobredecl.

0,00

RESUMEN DE PAGOS

	IMPORTE (Euros)			
	RESUELTO	FEADER	MAPA	CAPADR
A pagar	0,00	0,00	0,00	0,00

APLICACIÓN DE REDUCCIONES Y PENALIZACIONES (%)

Crterios de subvencionabilidad (1)	Presentación tardía	Omisión declaración	Condicionalidad
100,00	0,00	0,00	0,00

IMPORTE (Euros)

Calculado(2)	Reducción	Penalización	Reducción Penalización (3)	Penalización adicional	Resuelto	FEADER	MAPA	CAPADR
0,00 €	0,00 €	0,00 €	0,00 €	0,00 €	0,00 €	0,00 €	0,00 €	0,00 €
Importe Unitario:	54,00 €	Nuevo Importe Unitario:	0,00 €					

RECINTOS PROPUESTOS

REF.	REFERENCIA SIGPAC	CULTIVO	S/R	USO SIGPAC	Sup. Dec. admisible	Sup. Campo	Sup. Determ.	Sup. Resuelta
-920575	23-063-014-00063-0003	OLIVAR	S		0,01		0,01	0,01
-920574	23-063-014-00056-0003	OLIVAR	S		0,02		0,02	0,02
1700000006920905	23-063-017-00062-0001	OLIVAR	S		1,36		1,36	1,36
1700000007046941	23-063-014-00056-0002	OLIVAR	S		0,39		0,39	0,39
1700000007046942	23-063-041-00010-0002	OLIVAR	S		2,21		2,21	2,21
1700000007046943	23-063-020-00087-0001	OLIVAR	R		0,66		0,66	0,66
1700000007046947	23-063-017-00056-0001	OLIVAR	S		0,79		0,79	0,79
1700000007046950	23-063-040-00010-0001	OLIVAR	S		0,36		0,36	0,36
1700000007046951	23-063-036-00061-0002	OLIVAR	S		2,01		2,01	2,01
1700000007046958	23-063-022-00197-0001	OLIVAR	S		0,67		0,67	0,67
1700000007046959	23-063-022-00201-0001	OLIVAR	S		0,03		0,03	0,03
1700000007046962	23-063-030-00674-0001	OLIVAR	S		1,29		1,29	1,29
1700000007046964	23-063-014-00063-0001	OLIVAR	S		0,76		0,76	0,76

INCIDENCIAS

INCIDENCIA DESCRIPCIÓN

74018	Productor que no es agricultor a título principal, según los datos del ejercicio fiscal n-1 y seguridad socia.
74053	Importe inferior a 100 Euros

(1) Con incidencias que retienen pago o deniegan el expediente.

(2) Se calcula sobre superficie declarada admisible.

(3) Aplicación del artículo 16 bis del RD 147/2023.

(4) Expediente con algunos recintos de pastos permanentes ubicados en espacios protegidos donde la carga ganadera mínima será 0,1 UGM/ha.

Puede verificar la integridad de una copia de este documento mediante la lectura del código QR adjunto o mediante el acceso a la dirección <https://ws050.juntadeandalucia.es/verificarFirma> indicando el código de VERIFICACIÓN

FIRMADO POR

RAQUEL MARIA ESPIN CRESPO

17/10/2024

VERIFICACIÓN

Pk2jmJDVJQXVSF7B6ESWF6FEMYA9VL

PÁG. 3248/3958





APELLIDOS Y NOMBRE / RAZÓN SOCIAL

RIVERA PARRA SALVADOR

NIF

***9394*

EXPEDIENTE

1103895

RESOLUCIÓN

DENEGACIÓN DE LA AYUDA

DATOS DE MANTENIMIENTO UNIDADES

GRUPO DE PAGO

ZONAS DE LIMITACIONES NATURALES

**Sup. Dec.
Admisible**

0,00

**Sup.
Resuelta**

0,00

Sobredecl.

0,00

% Sobredecl.

0,00

RESUMEN DE PAGOS

IMPORTE (Euros)

	RESUELTO	FEADER	MAPA	CAPADR
A pagar	0,00	0,00	0,00	0,00

APLICACIÓN DE REDUCCIONES Y PENALIZACIONES (%)

Criterios de subvencionabilidad (1)	Presentación tardía	Omisión declaración	Condicionabilidad
100,00	0,00	0,00	0,00

IMPORTE (Euros)

Calculado(2)	Reducción	Penalización	Reducción Penalización (3)	Penalización adicional	Resuelto	FEADER	MAPA	CAPADR
0,00 €	0,00 €	0,00 €	0,00 €	0,00 €	0,00 €	0,00 €	0,00 €	0,00 €
Importe Unitario:	54,00 €	Nuevo Importe Unitario:	0,00 €					

INCIDENCIAS

INCIDENCIA DESCRIPCIÓN

74018	Productor que no es agricultor a título principal, según los datos del ejercicio fiscal n-1 y seguridad socia.
74051	Solicitante de intervención 6613, que no declara ningun recinto en zona desfavorecida.
74053	Importe inferior a 100 Euros

(1) Con incidencias que retienen pago o deniegan el expediente.

(2) Se calcula sobre superficie declarada admisible.

(3) Aplicación del artículo 16 bis del RD 147/2023.

(4) Expediente con algunos recintos de pastos permanentes ubicados en espacios protegidos donde la carga ganadera mínima será 0,1 UGM/ha.

Puede verificar la integridad de una copia de este documento mediante la lectura del código QR adjunto o mediante el acceso a la dirección <https://ws050.juntadeandalucia.es/verificarFirma> indicando el código de VERIFICACIÓN

FIRMADO POR

RAQUEL MARIA ESPIN CRESPO

17/10/2024

VERIFICACIÓN

Pk2jmJDVJQXVSF7B6ESWF6FEMYA9VL

PÁG. 3249/3958





APELLIDOS Y NOMBRE / RAZÓN SOCIAL

RIVERA PULIDO JUANA

NIF

***9088*

EXPEDIENTE

1110177

RESOLUCIÓN

DENEGACIÓN DE LA AYUDA

DATOS DE MANTENIMIENTO UNIDADES

GRUPO DE PAGO

ZONAS DE LIMITACIONES NATURALES

**Sup. Dec.
Admisible**

0,00

**Sup.
Resuelta**

0,00

Sobredecl.

0,00

% Sobredecl.

0,00

RESUMEN DE PAGOS

IMPORTE (Euros)

	RESUELTO	FEADER	MAPA	CAPADR
A pagar	0,00	0,00	0,00	0,00

APLICACIÓN DE REDUCCIONES Y PENALIZACIONES (%)

Crterios de subvencionabilidad (1)	Presentación tardía	Omisión declaración	Condicionalidad
100,00	0,00	0,00	0,00

IMPORTE (Euros)

Calculado(2)	Reducción	Penalización	Reducción Penalización (3)	Penalización adicional	Resuelto	FEADER	MAPA	CAPADR
0,00 €	0,00 €	0,00 €	0,00 €	0,00 €	0,00 €	0,00 €	0,00 €	0,00 €
Importe Unitario:	54,00 €	Nuevo Importe Unitario:	0,00 €					

RECINTOS PROPUESTOS

REF.	REFERENCIA SIGPAC	CULTIVO	S/R	USO SIGPAC	Sup. Dec. admisible	Sup. Campo	Sup. Determ.	Sup. Resuelta
5566106	23-060-089-00110-0001	OLIVAR	S		0,36		0,36	0,36
1700000005414577	23-060-071-00295-0001	OLIVAR	S		0,41		0,41	0,41
1700000005414578	23-060-071-00296-0003	OLIVAR	S		0,03		0,03	0,03
1700000005414579	23-060-070-00058-0001	OLIVAR	S		0,01		0,01	0,01
1700000005414580	23-060-070-00059-0001	OLIVAR	S		0,55		0,55	0,55
1700000005414582	23-060-070-00031-0001	OLIVAR	S		0,02		0,02	0,02
1700000005414583	23-060-070-00118-0001	OLIVAR	S		0,10		0,10	0,10
1700000005414584	23-060-070-00119-0001	OLIVAR	S		0,29		0,29	0,29
1700000005414589	23-060-069-00263-0003	OLIVAR	S		0,60		0,60	0,60
1700000005414590	23-060-032-00079-0001	OLIVAR	S		0,08		0,08	0,08

INCIDENCIAS

INCIDENCIA DESCRIPCIÓN

74018	Productor que no es agricultor a título principal, según los datos del ejercicio fiscal n-1 y seguridad socia.
74053	Importe inferior a 100 Euros

(1) Con incidencias que retienen pago o deniegan el expediente.

(2) Se calcula sobre superficie declarada admisible.

(3) Aplicación del artículo 16 bis del RD 147/2023.

(4) Expediente con algunos recintos de pastos permanentes ubicados en espacios protegidos donde la carga ganadera mínima será 0,1 UGM/ha.

Puede verificar la integridad de una copia de este documento mediante la lectura del código QR adjunto o mediante el acceso a la dirección <https://ws050.juntadeandalucia.es/verificarFirma> indicando el código de VERIFICACIÓN

FIRMADO POR

RAQUEL MARIA ESPIN CRESPO

17/10/2024

VERIFICACIÓN

Pk2jmJDVJQXVSF7B6ESWF6FEMYA9VL

PÁG. 3250/3958





APELLIDOS Y NOMBRE / RAZÓN SOCIAL

ROBLES AGUDO JUAN

NIF
****3367*

EXPEDIENTE
1180893

RESOLUCIÓN
DENEGACIÓN DE LA AYUDA

DATOS DE MANTENIMIENTO UNIDADES

GRUPO DE PAGO

ZONAS DE LIMITACIONES NATURALES

Sup. Dec. Admisible	Sup. Resuelta	Sobredecl.	% Sobredecl.
1,62	1,62	0,00	0,00

RESUMEN DE PAGOS

	IMPORTE (Euros)			
	RESUELTO	FEADER	MAPA	CAPADR
A pagar	0,00	0,00	0,00	0,00

APLICACIÓN DE REDUCCIONES Y PENALIZACIONES (%)

Criterios de subvencionabilidad (1)	Presentación tardía	Omisión declaración	Condicionalidad
100,00	0,00	0,00	0,00

IMPORTE (Euros)

Calculado(2)	Reducción	Penalización	Reducción Penalización (3)	Penalización adicional	Resuelto	FEADER	MAPA	CAPADR
87,48 €	0,00 €	0,00 €	0,00 €	0,00 €	0,00 €	0,00 €	0,00 €	0,00 €
Importe Unitario:	54,00 €	Nuevo Importe Unitario:	54,00 €					

RECINTOS PROPUESTOS

REF.	REFERENCIA SIGPAC	CULTIVO	S/R	USO SIGPAC	Sup. Dec. admisible	Sup. Campo	Sup. Determ.	Sup. Resuelta
4794406	23-092-103-00051-0002	OLIVAR	S		1,29		1,29	1,29
1700000003413722	23-092-103-00049-0001	OLIVAR	S		0,27		0,27	0,27
1700000003413723	23-092-103-00050-0001	OLIVAR	S		0,06		0,06	0,06

INCIDENCIAS

INCIDENCIA DESCRIPCIÓN

74053 Importe inferior a 100 Euros

(1) Con incidencias que retienen pago o deniegan el expediente.

(2) Se calcula sobre superficie declarada admisible.

(3) Aplicación del artículo 16 bis del RD 147/2023.

(4) Expediente con algunos recintos de pastos permanentes ubicados en espacios protegidos donde la carga ganadera mínima será 0,1 UGM/ha.

Puede verificar la integridad de una copia de este documento mediante la lectura del código QR adjunto o mediante el acceso a la dirección <https://ws050.juntadeandalucia.es/verificarFirma> indicando el código de VERIFICACIÓN

FIRMADO POR	RAQUEL MARIA ESPIN CRESPO	17/10/2024
VERIFICACIÓN	Pk2jmJDVJQXVSF7B6ESWF6FEMYA9VL	PÁG. 3251/3958





APELLIDOS Y NOMBRE / RAZÓN SOCIAL

ROBLES ALAMEDA JOSE MANUEL

NIF
****5666*

EXPEDIENTE

1281887

RESOLUCIÓN

DENEGACIÓN DE LA AYUDA

DATOS DE MANTENIMIENTO UNIDADES

GRUPO DE PAGO

ZONAS DE LIMITACIONES NATURALES

**Sup. Dec.
Admisible**
0,00

**Sup.
Resuelta**
0,00

Sobredecl.
0,00

% Sobredecl.
0,00

RESUMEN DE PAGOS

	IMPORTE (Euros)			
	RESUELTO	FEADER	MAPA	CAPADR
A pagar	0,00	0,00	0,00	0,00

APLICACIÓN DE REDUCCIONES Y PENALIZACIONES (%)

Criterios de subvencionabilidad (1)	Presentación tardía	Omisión declaración	Condicionidad
100,00	0,00	0,00	0,00

IMPORTE (Euros)

Calculado(2)	Reducción	Penalización	Reducción Penalización (3)	Penalización adicional	Resuelto	FEADER	MAPA	CAPADR
0,00 €	0,00 €	0,00 €	0,00 €	0,00 €	0,00 €	0,00 €	0,00 €	0,00 €
Importe Unitario:	54,00 €	Nuevo Importe Unitario:	0,00 €					

(1) Con incidencias que retienen pago o deniegan el expediente.

(2) Se calcula sobre superficie declarada admisible.

(3) Aplicación del artículo 16 bis del RD 147/2023.

(4) Expediente con algunos recintos de pastos permanentes ubicados en espacios protegidos donde la carga ganadera mínima será 0,1 UGM/ha.

Puede verificar la integridad de una copia de este documento mediante la lectura del código QR adjunto o mediante el acceso a la dirección <https://ws050.juntadeandalucia.es/verificarFirma> indicando el código de VERIFICACIÓN

FIRMADO POR	RAQUEL MARIA ESPIN CRESPO	17/10/2024	
VERIFICACIÓN	Pk2jmJDVJQXVSF7B6ESWF6FEMYA9VL	PÁG. 3252/3958	



INCIDENCIAS

INCIDENCIA DESCRIPCIÓN

- 74018 Productor que no es agricultor a título principal, según los datos del ejercicio fiscal n-1 y seguridad socia.
- 74053 Importe inferior a 100 Euros
- 86119 Carga ganadera NO cumple con el valor mínimo de 0,2 UGM/ha.
 - Recinto:23-092-002-00020-00002 Cultivo:62000 PASTOS PERMANENTES DE 5 O MAS AÑOS-SIN VARIEDAD Secano Carga Ganadera:0,15
 - Recinto:23-092-002-00020-00003 Cultivo:62000 PASTOS PERMANENTES DE 5 O MAS AÑOS-SIN VARIEDAD Secano Carga Ganadera:0,15
 - Recinto:23-092-002-00020-00006 Cultivo:62000 PASTOS PERMANENTES DE 5 O MAS AÑOS-SIN VARIEDAD Secano Carga Ganadera:0,15
 - Recinto:23-092-002-00020-00007 Cultivo:62000 PASTOS PERMANENTES DE 5 O MAS AÑOS-SIN VARIEDAD Secano Carga Ganadera:0,15
 - Recinto:23-092-002-00020-00008 Cultivo:62000 PASTOS PERMANENTES DE 5 O MAS AÑOS-SIN VARIEDAD Secano Carga Ganadera:0,15
 - Recinto:23-092-002-00020-00009 Cultivo:62000 PASTOS PERMANENTES DE 5 O MAS AÑOS-SIN VARIEDAD Secano Carga Ganadera:0,15
 - Recinto:23-092-002-00020-00010 Cultivo:62000 PASTOS PERMANENTES DE 5 O MAS AÑOS-SIN VARIEDAD Secano Carga Ganadera:0,15
 - Recinto:23-092-002-00020-00021 Cultivo:62000 PASTOS PERMANENTES DE 5 O MAS AÑOS-SIN VARIEDAD Secano Carga Ganadera:0,15
 - Recinto:23-092-002-00020-00024 Cultivo:62000 PASTOS PERMANENTES DE 5 O MAS AÑOS-SIN VARIEDAD Secano Carga Ganadera:0,15
 - Recinto:23-092-002-00020-00025 Cultivo:62000 PASTOS PERMANENTES DE 5 O MAS AÑOS-SIN VARIEDAD Secano Carga Ganadera:0,15
 - Recinto:23-092-002-00020-00026 Cultivo:62000 PASTOS PERMANENTES DE 5 O MAS AÑOS-SIN VARIEDAD Secano Carga Ganadera:0,15
 - Recinto:23-092-002-00020-00027 Cultivo:62000 PASTOS PERMANENTES DE 5 O MAS AÑOS-SIN VARIEDAD Secano Carga Ganadera:0,15
 - Recinto:23-092-002-00020-00028 Cultivo:62000 PASTOS PERMANENTES DE 5 O MAS AÑOS-SIN VARIEDAD Secano Carga Ganadera:0,15
 - Recinto:23-092-002-00020-00029 Cultivo:62000 PASTOS PERMANENTES DE 5 O MAS AÑOS-SIN VARIEDAD Secano Carga Ganadera:0,15
 - Recinto:23-092-002-00020-00030 Cultivo:62000 PASTOS PERMANENTES DE 5 O MAS AÑOS-SIN VARIEDAD Secano Carga Ganadera:0,15
- 86122 Recinto superficie forrajera que realiza la actividad de producción de pastoreo y no declara el o los códigos del Registro de Explotaciones Ganaderas de Andalucía, REGA.
 - Recinto:23-092-002-00020-00006 Cultivo:62000 PASTOS PERMANENTES DE 5 O MAS AÑOS-SIN VARIEDAD Secano
- 86124 Recinto de forrajera para Cálculo de Carga Ganadera que No pertenece a Explotación.
 - Recinto:23-092-002-00020-00006 Cultivo:62000 PASTOS PERMANENTES DE 5 O MAS AÑOS-SIN VARIEDAD Secano

Datos considerados para el Cálculo de la Carga Ganadera del expediente

Superficie determinada para Cálculo Carga Ganadera: 34,11 ha
 Carga Ganadera del Expediente: 0,15 ugm/ha

Explotación	Especie	Ugm Calculada para CG
ES230920002006	OVINA	5,23

Recintos Determinados para el Cálculo de Garga Ganadera

REF.	REFERENCIA SIGPAC	CULTIVO	DESCRIPCIÓN CULTIVO	S/R	SUP. RESUELTA (ha)
1700000006594480	23-092-002-00020-00002	62000	PASTOS PERMANENTES DE 5 O MAS AÑOS-SIN VARIEDAD	S	0,41
1700000006594481	23-092-002-00020-00029	62000	PASTOS PERMANENTES DE 5 O MAS AÑOS-SIN VARIEDAD	S	0,29
1700000006594482	23-092-002-00020-00003	62000	PASTOS PERMANENTES DE 5 O MAS AÑOS-SIN VARIEDAD	S	18,84
1700000006594483	23-092-002-00020-00027	62000	PASTOS PERMANENTES DE 5 O MAS AÑOS-SIN VARIEDAD	S	0,50
1700000006594485	23-092-002-00020-00025	62000	PASTOS PERMANENTES DE 5 O MAS AÑOS-SIN VARIEDAD	S	2,98
1700000006594486	23-092-002-00020-00021	62000	PASTOS PERMANENTES DE 5 O MAS AÑOS-SIN VARIEDAD	S	0,06

(1) Con incidencias que retienen pago o deniegan el expediente.
 (2) Se calcula sobre superficie declarada admisible.
 (3) Aplicación del artículo 16 bis del RD 147/2023.
 (4) Expediente con algunos recintos de pastos permanentes ubicados en espacios protegidos donde la carga ganadera mínima será 0,1 UGM/ha.

Puede verificar la integridad de una copia de este documento mediante la lectura del código QR adjunto o mediante el acceso a la dirección https://ws050.juntadeandalucia.es/verificarFirma indicando el código de VERIFICACIÓN			
FIRMADO POR	RAQUEL MARIA ESPIN CRESPO	17/10/2024	
VERIFICACIÓN	Pk2jmJDVJQXVSF7B6ESWF6FEMYA9VL	PÁG. 3253/3958	

**Recintos Determinados para el Cálculo de Garga Ganadera**

REF.	REFERENCIA SIGPAC	CULTIVO	DESCRIPCIÓN CULTIVO	S/R	SUP.
					RESUELTA (ha)
1700000006594487	23-092-002-00020-00007	62000	PASTOS PERMANENTES DE 5 O MAS AÑOS-SIN VARIEDAD	S	0,16
1700000006594488	23-092-002-00020-00028	62000	PASTOS PERMANENTES DE 5 O MAS AÑOS-SIN VARIEDAD	S	0,05
1700000006594489	23-092-002-00020-00008	62000	PASTOS PERMANENTES DE 5 O MAS AÑOS-SIN VARIEDAD	S	1,95
1700000006594490	23-092-002-00020-00030	62000	PASTOS PERMANENTES DE 5 O MAS AÑOS-SIN VARIEDAD	S	0,10
1700000006594491	23-092-002-00020-00024	62000	PASTOS PERMANENTES DE 5 O MAS AÑOS-SIN VARIEDAD	S	5,57
1700000006594492	23-092-002-00020-00026	62000	PASTOS PERMANENTES DE 5 O MAS AÑOS-SIN VARIEDAD	S	1,87
1700000006594493	23-092-002-00020-00009	62000	PASTOS PERMANENTES DE 5 O MAS AÑOS-SIN VARIEDAD	S	1,25
1700000006594494	23-092-002-00020-00010	62000	PASTOS PERMANENTES DE 5 O MAS AÑOS-SIN VARIEDAD	S	0,08

Incidencias de carga ganadera**INCIDENCIA DESCRIPCIÓN**

86122	Recinto superficie forrajera que realiza la actividad de producción de pastoreo y no declara el o los códigos del Registro de Explotaciones Ganaderas de Andalucía, REGA. Recinto:23-092-002-00020-00006 Cultivo:62000 PASTOS PERMANENTES DE 5 O MAS AÑOS-SIN VARIEDAD Secano
86124	Recinto de forrajera para Cálculo de Carga Ganadera que No pertenece a Explotación. Recinto:23-092-002-00020-00006 Cultivo:62000 PASTOS PERMANENTES DE 5 O MAS AÑOS-SIN VARIEDAD Secano
86128	Recinto de Forrajeras que no ha contabilizado para Carga Ganadera por no tener una explotación válida para el cálculo de la Carga Ganadera Recinto:23-092-002-00020-00006 Cultivo:62 PASTOS PERMANENTES DE 5 O MAS AÑOS-

(1) Con incidencias que retienen pago o deniegan el expediente.

(2) Se calcula sobre superficie declarada admisible.

(3) Aplicación del artículo 16 bis del RD 147/2023.

(4) Expediente con algunos recintos de pastos permanentes ubicados en espacios protegidos donde la carga ganadera mínima será 0,1 UGM/ha.

Puede verificar la integridad de una copia de este documento mediante la lectura del código QR adjunto o mediante el acceso a la dirección <https://ws050.juntadeandalucia.es/verificarFirma> indicando el código de VERIFICACIÓN

FIRMADO POR

RAQUEL MARIA ESPIN CRESPO

17/10/2024

VERIFICACIÓN

Pk2jmJDVJQXVSF7B6ESWF6FEMYA9VL

PÁG. 3254/3958





APELLIDOS Y NOMBRE / RAZÓN SOCIAL

ROBLES ALAMEDA JOSE MIGUEL

NIF
****1329*

EXPEDIENTE
1283522

RESOLUCIÓN
DENEGACIÓN DE LA AYUDA

DATOS DE MANTENIMIENTO UNIDADES

GRUPO DE PAGO	Sup. Dec. Admisible	Sup. Resuelta	Sobredecl.	% Sobredecl.
ZONAS DE LIMITACIONES NATURALES	0,00	0,00	0,00	0,00

RESUMEN DE PAGOS

	IMPORTE (Euros)			
	RESUELTO	FEADER	MAPA	CAPADR
A pagar	0,00	0,00	0,00	0,00

APLICACIÓN DE REDUCCIONES Y PENALIZACIONES (%)

Criterios de subvencionabilidad (1)	Presentación tardía	Omisión declaración	Condicionalidad
100,00	0,00	0,00	0,00

IMPORTE (Euros)

Calculado(2)	Reducción	Penalización	Reducción Penalización (3)	Penalización adicional	Resuelto	FEADER	MAPA	CAPADR
0,00 €	0,00 €	0,00 €	0,00 €	0,00 €	0,00 €	0,00 €	0,00 €	0,00 €
Importe Unitario:	54,00 €	Nuevo Importe Unitario:	0,00 €					

RECINTOS PROPUESTOS

REF.	REFERENCIA SIGPAC	CULTIVO	S/R	USO SIGPAC	Sup. Dec. admisible	Sup. Campo	Sup. Determ.	Sup. Resuelta
6941237	23-009-035-00194-0002	OLIVAR	R		0,44		0,44	0,44
6941238	23-009-036-00032-0001	OLIVAR	R		2,00		2,00	2,00
6941239	23-009-035-00194-0004	OLIVAR	R		15,62		15,62	15,62

INCIDENCIAS

INCIDENCIA DESCRIPCIÓN

74018	Productor que no es agricultor a título principal, según los datos del ejercicio fiscal n-1 y seguridad socia.
74053	Importe inferior a 100 Euros

(1) Con incidencias que retienen pago o deniegan el expediente.

(2) Se calcula sobre superficie declarada admisible.

(3) Aplicación del artículo 16 bis del RD 147/2023.

(4) Expediente con algunos recintos de pastos permanentes ubicados en espacios protegidos donde la carga ganadera mínima será 0,1 UGM/ha.

Puede verificar la integridad de una copia de este documento mediante la lectura del código QR adjunto o mediante el acceso a la dirección <https://ws050.juntadeandalucia.es/verificarFirma> indicando el código de VERIFICACIÓN

FIRMADO POR	RAQUEL MARIA ESPIN CRESPO	17/10/2024	
VERIFICACIÓN	Pk2jmJDVJQXVSF7B6ESWF6FEMYA9VL	PÁG. 3255/3958	



APELLIDOS Y NOMBRE / RAZÓN SOCIAL

ROBLES GARCIA FRANCISCO

NIF

****9717*

EXPEDIENTE

1185746

RESOLUCIÓN

DENEGACIÓN DE LA AYUDA

DATOS DE MANTENIMIENTO UNIDADES

GRUPO DE PAGO

ZONAS DE LIMITACIONES NATURALES

**Sup. Dec.
Admisible**

0,00

**Sup.
Resuelta**

0,00

Sobredecl.

0,00

% Sobredecl.

0,00

RESUMEN DE PAGOS

IMPORTE (Euros)

	RESUELTO	FEADER	MAPA	CAPADR
A pagar	0,00	0,00	0,00	0,00

APLICACIÓN DE REDUCCIONES Y PENALIZACIONES (%)

Crterios de subvencionabilidad (1)	Presentación tardía	Omisión declaración	Condicionalidad
100,00	0,00	0,00	0,00

IMPORTE (Euros)

Calculado(2)	Reducción	Penalización	Reducción Penalización (3)	Penalización adicional	Resuelto	FEADER	MAPA	CAPADR
0,00 €	0,00 €	0,00 €	0,00 €	0,00 €	0,00 €	0,00 €	0,00 €	0,00 €
Importe Unitario:	54,00 €	Nuevo Importe Unitario:	0,00 €					

RECINTOS PROPUESTOS

REF.	REFERENCIA SIGPAC	CULTIVO	S/R	USO SIGPAC	Sup. Dec. admisible	Sup. Campo	Sup. Determ.	Sup. Resuelta
6927244	23-061-016-00265-0003	OLIVAR	R		1,13		1,13	1,13
6927245	23-061-015-00109-0001	OLIVAR	R		0,93		0,93	0,93

INCIDENCIAS

INCIDENCIA DESCRIPCIÓN

2454	Solicitante de intervención 6613 cuyo regimen de afiliacion a la SS no es ni el sistema especial agrario(cuenta ajena) ni autonomo con actividad agraria.
74018	Productor que no es agricultor a título principal, según los datos del ejercicio fiscal n-1 y seguridad socia.
74053	Importe inferior a 100 Euros

(1) Con incidencias que retienen pago o deniegan el expediente.

(2) Se calcula sobre superficie declarada admisible.

(3) Aplicación del artículo 16 bis del RD 147/2023.

(4) Expediente con algunos recintos de pastos permanentes ubicados en espacios protegidos donde la carga ganadera mínima será 0,1 UGM/ha.

Puede verificar la integridad de una copia de este documento mediante la lectura del código QR adjunto o mediante el acceso a la dirección <https://ws050.juntadeandalucia.es/verificarFirma> indicando el código de VERIFICACIÓN

FIRMADO POR	RAQUEL MARIA ESPIN CRESPO	17/10/2024
VERIFICACIÓN	Pk2jmJDVJQXVSF7B6ESWF6FEMYA9VL	PÁG. 3256/3958





APELLIDOS Y NOMBRE / RAZÓN SOCIAL

ROBLES TORRES ANTONIO

NIF

***2491*

EXPEDIENTE

1190745

RESOLUCIÓN

DENEGACIÓN DE LA AYUDA

DATOS DE MANTENIMIENTO UNIDADES

GRUPO DE PAGO

ZONAS DE LIMITACIONES NATURALES

**Sup. Dec.
Admisible**

0,00

**Sup.
Resuelta**

0,00

Sobredecl.

0,00

% Sobredecl.

0,00

RESUMEN DE PAGOS

	IMPORTE (Euros)			
	RESUELTO	FEADER	MAPA	CAPADR
A pagar	0,00	0,00	0,00	0,00

APLICACIÓN DE REDUCCIONES Y PENALIZACIONES (%)

Crterios de subvencionabilidad (1)	Presentación tardía	Omisión declaración	Condicionalidad
100,00	0,00	0,00	0,00

IMPORTE (Euros)

Calculado(2)	Reducción	Penalización	Reducción Penalización (3)	Penalización adicional	Resuelto	FEADER	MAPA	CAPADR
0,00 €	0,00 €	0,00 €	0,00 €	0,00 €	0,00 €	0,00 €	0,00 €	0,00 €
Importe Unitario:	54,00 €	Nuevo Importe Unitario:	0,00 €					

INCIDENCIAS

INCIDENCIA DESCRIPCIÓN

- 74051 Solicitante de intervención 6613, que no declara ningun recinto en zona desfavorecida.
- 74053 Importe inferior a 100 Euros
- 86021 Verifica que determinados recintos declarados por el expte para la operación, no se corresponde con la ZONA DESFAVORECIDA. Y no ha sido solicitada la operación análoga o correspondiente.
 Recinto:23-029-024-00047-00003 Cultivo:101010 OLIVAR-PICUAL Secano Operación correcta del recinto:6613.1
 Recinto:23-029-024-00048-00003 Cultivo:101010 OLIVAR-PICUAL Secano Operación correcta del recinto:6613.1
 Recinto:23-029-024-00054-00001 Cultivo:101010 OLIVAR-PICUAL Secano Operación correcta del recinto:6613.1

(1) Con incidencias que retienen pago o deniegan el expediente.

(2) Se calcula sobre superficie declarada admisible.

(3) Aplicación del artículo 16 bis del RD 147/2023.

(4) Expediente con algunos recintos de pastos permanentes ubicados en espacios protegidos donde la carga ganadera mínima será 0,1 UGM/ha.

Puede verificar la integridad de una copia de este documento mediante la lectura del código QR adjunto o mediante el acceso a la dirección <https://ws050.juntadeandalucia.es/verificarFirma> indicando el código de VERIFICACIÓN

FIRMADO POR	RAQUEL MARIA ESPIN CRESPO	17/10/2024	
VERIFICACIÓN	Pk2jmJDVJQXVSF7B6ESWF6FEMYA9VL	PÁG. 3257/3958	



APELLIDOS Y NOMBRE / RAZÓN SOCIAL

ROCA GARCIA-VALDECASAS MARTA

NIF

****1533*

EXPEDIENTE

1179665

RESOLUCIÓN

DENEGACIÓN DE LA AYUDA

DATOS DE MANTENIMIENTO UNIDADES

GRUPO DE PAGO

ZONAS DE LIMITACIONES NATURALES

**Sup. Dec.
Admisible**

0,00

**Sup.
Resuelta**

0,00

Sobredecl.

0,00

% Sobredecl.

0,00

RESUMEN DE PAGOS

IMPORTE (Euros)

	RESUELTO	FEADER	MAPA	CAPADR
A pagar	0,00	0,00	0,00	0,00

APLICACIÓN DE REDUCCIONES Y PENALIZACIONES (%)

Criterios de subvencionabilidad (1)	Presentación tardía	Omisión declaración	Condicionabilidad
100,00	0,00	0,00	0,00

IMPORTE (Euros)

Calculado(2)	Reducción	Penalización	Reducción Penalización (3)	Penalización adicional	Resuelto	FEADER	MAPA	CAPADR
0,00 €	0,00 €	0,00 €	0,00 €	0,00 €	0,00 €	0,00 €	0,00 €	0,00 €
Importe Unitario:	54,00 €	Nuevo Importe Unitario:	0,00 €					

INCIDENCIAS

INCIDENCIA DESCRIPCIÓN

74053	Importe inferior a 100 Euros
86119	Carga ganadera NO cumple con el valor mínimo de 0,2 UGM/ha. Recinto:23-060-039-00048-00009 Cultivo:62000 PASTOS PERMANENTES DE 5 O MAS AÑOS-SIN VARIEDAD Secano Carga Ganadera:0,14

(1) Con incidencias que retienen pago o deniegan el expediente.

(2) Se calcula sobre superficie declarada admisible.

(3) Aplicación del artículo 16 bis del RD 147/2023.

(4) Expediente con algunos recintos de pastos permanentes ubicados en espacios protegidos donde la carga ganadera mínima será 0,1 UGM/ha.

Puede verificar la integridad de una copia de este documento mediante la lectura del código QR adjunto o mediante el acceso a la dirección <https://ws050.juntadeandalucia.es/verificarFirma> indicando el código de VERIFICACIÓN

FIRMADO POR	RAQUEL MARIA ESPIN CRESPO	17/10/2024	
VERIFICACIÓN	Pk2jmJDVJQXVSF7B6ESWF6FEMYA9VL	PÁG. 3258/3958	



Datos considerados para el Cálculo de la Carga Ganadera del expediente

Superficie determinada para Cálculo Carga Ganadera: 512,09 ha

Carga Ganadera del Expediente: 0,14 ugm/ha

Explotación	Especie	Ugm Calculada para CG
ES230930000590	OVINA	69,45

Recintos Determinados para el Cálculo de Garga Ganadera

REF.	REFERENCIA SIGPAC	CULTIVO	DESCRIPCIÓN CULTIVO	S/R	SUP. RESUELTA (ha)
-1326614	23-093-002-00283-00001	62000	PASTOS PERMANENTES DE 5 O MAS AÑOS-SIN VARIEDAD	S	1,52
-1326612	23-093-002-00282-00001	62000	PASTOS PERMANENTES DE 5 O MAS AÑOS-SIN VARIEDAD	S	4,30
-923124	23-093-002-00260-00039	62000	PASTOS PERMANENTES DE 5 O MAS AÑOS-SIN VARIEDAD	S	1,17
-923123	23-093-002-00260-00038	62000	PASTOS PERMANENTES DE 5 O MAS AÑOS-SIN VARIEDAD	S	0,36
5509718	23-093-002-00260-00001	62000	PASTOS PERMANENTES DE 5 O MAS AÑOS-SIN VARIEDAD	S	303,48
5509729	23-093-002-00282-00029	62000	PASTOS PERMANENTES DE 5 O MAS AÑOS-SIN VARIEDAD	S	0,44
1700000006023003	23-093-001-00604-00002	62000	PASTOS PERMANENTES DE 5 O MAS AÑOS-SIN VARIEDAD	S	14,46
1700000006023009	23-093-001-00604-00004	62000	PASTOS PERMANENTES DE 5 O MAS AÑOS-SIN VARIEDAD	S	1,23
1700000006023012	23-093-002-00260-00034	62000	PASTOS PERMANENTES DE 5 O MAS AÑOS-SIN VARIEDAD	S	0,09
1700000006023016	23-093-001-00604-00001	62000	PASTOS PERMANENTES DE 5 O MAS AÑOS-SIN VARIEDAD	S	9,20
1700000006023017	23-093-002-00080-00001	62000	PASTOS PERMANENTES DE 5 O MAS AÑOS-SIN VARIEDAD	S	0,42
1700000006023019	23-093-002-00260-00020	62000	PASTOS PERMANENTES DE 5 O MAS AÑOS-SIN VARIEDAD	S	23,17
1700000006023023	23-060-039-00048-00009	62000	PASTOS PERMANENTES DE 5 O MAS AÑOS-SIN VARIEDAD	S	36,65
1700000006023025	23-093-001-00604-00003	62000	PASTOS PERMANENTES DE 5 O MAS AÑOS-SIN VARIEDAD	S	3,15
1700000006023038	23-093-009-00075-00001	62000	PASTOS PERMANENTES DE 5 O MAS AÑOS-SIN VARIEDAD	S	11,50
1700000006023039	23-093-009-00075-00002	62000	PASTOS PERMANENTES DE 5 O MAS AÑOS-SIN VARIEDAD	S	20,00
1700000006023059	23-093-002-00260-00019	62000	PASTOS PERMANENTES DE 5 O MAS AÑOS-SIN VARIEDAD	S	6,38
1700000006023060	23-093-002-00260-00022	62000	PASTOS PERMANENTES DE 5 O MAS AÑOS-SIN VARIEDAD	S	0,52
1700000006023063	23-026-007-00004-00008	62000	PASTOS PERMANENTES DE 5 O MAS AÑOS-SIN VARIEDAD	S	74,05

Incidencias de carga ganadera

INCIDENCIA DESCRIPCIÓN

225	Superficie neta de cruce en un recinto en el conjunto de solicitudes supera superficie admisible que SIGPAC establece para él. Recinto:23-026-008-00209-00004 Cultivo:62000 PASTOS PERMANENTES DE 5 O MAS AÑOS-SIN VARIEDAD Secano Superficie admisible de pastos del recinto según SIGPAC.:715 Suma de superficies de cruce netas declaradas para este recinto por todos los solicitantes.:1430 Exceso de superficie (Hectáreas):7,15
242	Recinto pendiente de acreditación de titularidad. Recinto:23-026-008-00209-00004 Cultivo:62000 PASTOS PERMANENTES DE 5 O MAS AÑOS-SIN VARIEDAD Secano
3795	Recinto declarado con una situación de riesgo de abandono. Recinto:23-026-008-00001-00010 Cultivo: -
86128	Recinto de Forrajeras que no ha contabilizado para Carga Ganadera por no tener una explotación válida para el cálculo de la Carga Ganadera Recinto:23-026-008-00209-00004 Cultivo:62 PASTOS PERMANENTES DE 5 O MAS AÑOS- Recinto:23-026-008-00001-00024 Cultivo:63 PASTOS DE MENOS DE 5 AÑOS- Recinto:23-026-008-00001-00011 Cultivo:63 PASTOS DE MENOS DE 5 AÑOS- Recinto:23-026-008-00001-00039 Cultivo:62 PASTOS PERMANENTES DE 5 O MAS AÑOS- Recinto:23-026-008-00001-00037 Cultivo:62 PASTOS PERMANENTES DE 5 O MAS AÑOS- Recinto:23-026-008-00001-00035 Cultivo:62 PASTOS PERMANENTES DE 5 O MAS AÑOS-

(1) Con incidencias que retienen pago o deniegan el expediente.

(2) Se calcula sobre superficie declarada admisible.

(3) Aplicación del artículo 16 bis del RD 147/2023.

(4) Expediente con algunos recintos de pastos permanentes ubicados en espacios protegidos donde la carga ganadera mínima será 0,1 UGM/ha.

Puede verificar la integridad de una copia de este documento mediante la lectura del código QR adjunto o mediante el acceso a la dirección <https://ws050.juntadeandalucia.es/verificarFirma> indicando el código de VERIFICACIÓN

FIRMADO POR

RAQUEL MARIA ESPIN CRESPO

17/10/2024

VERIFICACIÓN

Pk2jmJDVJQXVSF7B6ESWF6FEMYA9VL

PÁG. 3259/3958





Recinto:23-026-008-00001-00034	Cultivo:62 PASTOS PERMANENTES DE 5 O MAS AÑOS-
Recinto:23-026-008-00001-00031	Cultivo:62 PASTOS PERMANENTES DE 5 O MAS AÑOS-
Recinto:23-026-008-00001-00012	Cultivo:62 PASTOS PERMANENTES DE 5 O MAS AÑOS-
Recinto:23-026-007-00001-00008	Cultivo:62 PASTOS PERMANENTES DE 5 O MAS AÑOS-
Recinto:23-026-007-00002-00008	Cultivo:62 PASTOS PERMANENTES DE 5 O MAS AÑOS-
Recinto:23-026-007-00004-00004	Cultivo:63 PASTOS DE MENOS DE 5 AÑOS-
Recinto:23-026-008-00001-00020	Cultivo:62 PASTOS PERMANENTES DE 5 O MAS AÑOS-
Recinto:23-026-008-00001-00003	Cultivo:62 PASTOS PERMANENTES DE 5 O MAS AÑOS-
Recinto:23-026-008-00001-00023	Cultivo:62 PASTOS PERMANENTES DE 5 O MAS AÑOS-
Recinto:23-026-008-00001-00026	Cultivo:62 PASTOS PERMANENTES DE 5 O MAS AÑOS-
Recinto:23-026-008-00001-00022	Cultivo:62 PASTOS PERMANENTES DE 5 O MAS AÑOS-
Recinto:23-026-008-00001-00029	Cultivo:63 PASTOS DE MENOS DE 5 AÑOS-
Recinto:23-026-008-00001-00004	Cultivo:62 PASTOS PERMANENTES DE 5 O MAS AÑOS-
Recinto:23-026-008-00001-00025	Cultivo:62 PASTOS PERMANENTES DE 5 O MAS AÑOS-
Recinto:23-026-007-00054-00024	Cultivo:62 PASTOS PERMANENTES DE 5 O MAS AÑOS-
Recinto:23-026-008-00001-00021	Cultivo:62 PASTOS PERMANENTES DE 5 O MAS AÑOS-
Recinto:23-060-039-00048-00001	Cultivo:62 PASTOS PERMANENTES DE 5 O MAS AÑOS-
Recinto:23-026-007-00054-00031	Cultivo:62 PASTOS PERMANENTES DE 5 O MAS AÑOS-
Recinto:23-026-008-00001-00019	Cultivo:62 PASTOS PERMANENTES DE 5 O MAS AÑOS-
Recinto:23-026-008-00001-00018	Cultivo:62 PASTOS PERMANENTES DE 5 O MAS AÑOS-
Recinto:23-026-007-00054-00001	Cultivo:62 PASTOS PERMANENTES DE 5 O MAS AÑOS-
Recinto:23-026-007-00054-00033	Cultivo:62 PASTOS PERMANENTES DE 5 O MAS AÑOS-
Recinto:23-026-007-00054-00005	Cultivo:62 PASTOS PERMANENTES DE 5 O MAS AÑOS-
Recinto:23-026-007-00054-00015	Cultivo:62 PASTOS PERMANENTES DE 5 O MAS AÑOS-
Recinto:23-026-007-00093-00005	Cultivo:62 PASTOS PERMANENTES DE 5 O MAS AÑOS-
Recinto:23-026-007-00054-00007	Cultivo:62 PASTOS PERMANENTES DE 5 O MAS AÑOS-
Recinto:23-026-007-00054-00029	Cultivo:62 PASTOS PERMANENTES DE 5 O MAS AÑOS-
Recinto:23-026-007-00054-00016	Cultivo:62 PASTOS PERMANENTES DE 5 O MAS AÑOS-
Recinto:23-026-007-00054-00010	Cultivo:62 PASTOS PERMANENTES DE 5 O MAS AÑOS-
Recinto:23-026-007-00054-00013	Cultivo:62 PASTOS PERMANENTES DE 5 O MAS AÑOS-
Recinto:23-026-007-00054-00026	Cultivo:62 PASTOS PERMANENTES DE 5 O MAS AÑOS-
Recinto:23-026-007-00054-00014	Cultivo:62 PASTOS PERMANENTES DE 5 O MAS AÑOS-
Recinto:23-026-007-00054-00006	Cultivo:62 PASTOS PERMANENTES DE 5 O MAS AÑOS-
86133	Recinto de forrajera No solicitado para Cálculo de Carga Ganadera que No pertenece a Explotación.
Recinto:23-026-008-00209-00004	Cultivo:62000 PASTOS PERMANENTES DE 5 O MAS AÑOS-SIN VARIEDAD Secano
Recinto:23-026-008-00001-00024	Cultivo:63000 PASTOS DE MENOS DE 5 AÑOS-SIN VARIEDAD Secano
Recinto:23-026-008-00001-00011	Cultivo:63000 PASTOS DE MENOS DE 5 AÑOS-SIN VARIEDAD Secano
Recinto:23-026-008-00001-00039	Cultivo:62000 PASTOS PERMANENTES DE 5 O MAS AÑOS-SIN VARIEDAD Secano
Recinto:23-026-008-00001-00037	Cultivo:62000 PASTOS PERMANENTES DE 5 O MAS AÑOS-SIN VARIEDAD Secano
Recinto:23-026-008-00001-00035	Cultivo:62000 PASTOS PERMANENTES DE 5 O MAS AÑOS-SIN VARIEDAD Secano
Recinto:23-026-008-00001-00034	Cultivo:62000 PASTOS PERMANENTES DE 5 O MAS AÑOS-SIN VARIEDAD Secano
Recinto:23-026-008-00001-00031	Cultivo:62000 PASTOS PERMANENTES DE 5 O MAS AÑOS-SIN VARIEDAD Secano
Recinto:23-026-008-00001-00012	Cultivo:62000 PASTOS PERMANENTES DE 5 O MAS AÑOS-SIN VARIEDAD Secano
Recinto:23-026-007-00001-00008	Cultivo:62000 PASTOS PERMANENTES DE 5 O MAS AÑOS-SIN VARIEDAD Secano
Recinto:23-026-007-00002-00008	Cultivo:62000 PASTOS PERMANENTES DE 5 O MAS AÑOS-SIN VARIEDAD Secano
Recinto:23-026-007-00004-00004	Cultivo:63000 PASTOS DE MENOS DE 5 AÑOS-SIN VARIEDAD Secano
Recinto:23-026-008-00001-00020	Cultivo:62000 PASTOS PERMANENTES DE 5 O MAS AÑOS-SIN VARIEDAD Secano
Recinto:23-026-008-00001-00003	Cultivo:62000 PASTOS PERMANENTES DE 5 O MAS AÑOS-SIN VARIEDAD Secano
Recinto:23-026-008-00001-00023	Cultivo:62000 PASTOS PERMANENTES DE 5 O MAS AÑOS-SIN VARIEDAD Secano
Recinto:23-026-008-00001-00026	Cultivo:62000 PASTOS PERMANENTES DE 5 O MAS AÑOS-SIN VARIEDAD Secano
Recinto:23-026-008-00001-00022	Cultivo:62000 PASTOS PERMANENTES DE 5 O MAS AÑOS-SIN VARIEDAD Secano
Recinto:23-026-008-00001-00029	Cultivo:63000 PASTOS DE MENOS DE 5 AÑOS-SIN VARIEDAD Secano
Recinto:23-026-008-00001-00004	Cultivo:62000 PASTOS PERMANENTES DE 5 O MAS AÑOS-SIN VARIEDAD Secano
Recinto:23-026-008-00001-00025	Cultivo:62000 PASTOS PERMANENTES DE 5 O MAS AÑOS-SIN VARIEDAD Secano
Recinto:23-026-007-00054-00024	Cultivo:62000 PASTOS PERMANENTES DE 5 O MAS AÑOS-SIN VARIEDAD Secano
Recinto:23-026-008-00001-00021	Cultivo:62000 PASTOS PERMANENTES DE 5 O MAS AÑOS-SIN VARIEDAD Secano
Recinto:23-060-039-00048-00001	Cultivo:62000 PASTOS PERMANENTES DE 5 O MAS AÑOS-SIN VARIEDAD Secano
Recinto:23-026-007-00054-00031	Cultivo:62000 PASTOS PERMANENTES DE 5 O MAS AÑOS-SIN VARIEDAD Secano
Recinto:23-026-008-00001-00019	Cultivo:62000 PASTOS PERMANENTES DE 5 O MAS AÑOS-SIN VARIEDAD Secano
Recinto:23-026-008-00001-00018	Cultivo:62000 PASTOS PERMANENTES DE 5 O MAS AÑOS-SIN VARIEDAD Secano

(1) Con incidencias que retienen pago o deniegan el expediente.

(2) Se calcula sobre superficie declarada admisible.

(3) Aplicación del artículo 16 bis del RD 147/2023.

(4) Expediente con algunos recintos de pastos permanentes ubicados en espacios protegidos donde la carga ganadera mínima será 0,1 UGM/ha.

Puede verificar la integridad de una copia de este documento mediante la lectura del código QR adjunto o mediante el acceso a la dirección <https://ws050.juntadeandalucia.es/verificarFirma> indicando el código de VERIFICACIÓN

FIRMADO POR	RAQUEL MARIA ESPIN CRESPO	17/10/2024
VERIFICACIÓN	Pk2jmJDVJQXVSF7B6ESWF6FEMYA9VL	PÁG. 3260/3958





Recinto:23-026-007-00054-00001 Cultivo:62000 PASTOS PERMANENTES DE 5 O MAS AÑOS-SIN VARIEDAD Secano
Recinto:23-026-007-00054-00033 Cultivo:62000 PASTOS PERMANENTES DE 5 O MAS AÑOS-SIN VARIEDAD Secano
Recinto:23-026-007-00054-00005 Cultivo:62000 PASTOS PERMANENTES DE 5 O MAS AÑOS-SIN VARIEDAD Secano
Recinto:23-026-007-00054-00015 Cultivo:62000 PASTOS PERMANENTES DE 5 O MAS AÑOS-SIN VARIEDAD Secano
Recinto:23-026-007-00093-00005 Cultivo:62000 PASTOS PERMANENTES DE 5 O MAS AÑOS-SIN VARIEDAD Secano
Recinto:23-026-007-00054-00007 Cultivo:62000 PASTOS PERMANENTES DE 5 O MAS AÑOS-SIN VARIEDAD Secano
Recinto:23-026-007-00054-00029 Cultivo:62000 PASTOS PERMANENTES DE 5 O MAS AÑOS-SIN VARIEDAD Secano
Recinto:23-026-007-00054-00016 Cultivo:62000 PASTOS PERMANENTES DE 5 O MAS AÑOS-SIN VARIEDAD Secano
Recinto:23-026-007-00054-00010 Cultivo:62000 PASTOS PERMANENTES DE 5 O MAS AÑOS-SIN VARIEDAD Secano
Recinto:23-026-007-00054-00013 Cultivo:62000 PASTOS PERMANENTES DE 5 O MAS AÑOS-SIN VARIEDAD Secano
Recinto:23-026-007-00054-00026 Cultivo:62000 PASTOS PERMANENTES DE 5 O MAS AÑOS-SIN VARIEDAD Secano
Recinto:23-026-007-00054-00014 Cultivo:62000 PASTOS PERMANENTES DE 5 O MAS AÑOS-SIN VARIEDAD Secano
Recinto:23-026-007-00054-00006 Cultivo:62000 PASTOS PERMANENTES DE 5 O MAS AÑOS-SIN VARIEDAD Secano

(1) Con incidencias que retienen pago o deniegan el expediente.

(2) Se calcula sobre superficie declarada admisible.

(3) Aplicación del artículo 16 bis del RD 147/2023.

(4) Expediente con algunos recintos de pastos permanentes ubicados en espacios protegidos donde la carga ganadera mínima será 0,1 UGM/ha.

Puede verificar la integridad de una copia de este documento mediante la lectura del código QR adjunto o mediante el acceso a la dirección <https://ws050.juntadeandalucia.es/verificarFirma> indicando el código de VERIFICACIÓN

FIRMADO POR	RAQUEL MARIA ESPIN CRESPO	17/10/2024
VERIFICACIÓN	Pk2jmJDVJQXVSF7B6ESWF6FEMYA9VL	PÁG. 3261/3958





APELLIDOS Y NOMBRE / RAZÓN SOCIAL

RODRIGUEZ CASTILLO RAMON

NIF

****4666*

EXPEDIENTE

1280944

RESOLUCIÓN

DENEGACIÓN DE LA AYUDA

DATOS DE MANTENIMIENTO UNIDADES

GRUPO DE PAGO

ZONAS DE LIMITACIONES NATURALES

**Sup. Dec.
Admisible**

0,00

**Sup.
Resuelta**

0,00

Sobredecl.

0,00

% Sobredecl.

0,00

RESUMEN DE PAGOS

	IMPORTE (Euros)			
	RESUELTO	FEADER	MAPA	CAPADR
A pagar	0,00	0,00	0,00	0,00

APLICACIÓN DE REDUCCIONES Y PENALIZACIONES (%)

Crterios de subvencionabilidad (1)	Presentación tardía	Omisión declaración	Condicionalidad
100,00	0,00	0,00	0,00

IMPORTE (Euros)

Calculado(2)	Reducción	Penalización	Reducción Penalización (3)	Penalización adicional	Resuelto	FEADER	MAPA	CAPADR
0,00 €	0,00 €	0,00 €	0,00 €	0,00 €	0,00 €	0,00 €	0,00 €	0,00 €
Importe Unitario:	54,00 €	Nuevo Importe Unitario:	0,00 €					

RECINTOS PROPUESTOS

REF.	REFERENCIA SIGPAC	CULTIVO	S/R	USO SIGPAC	Sup. Dec. admisible	Sup. Campo	Sup. Determ.	Sup. Resuelta
6906284	23-063-008-00011-0001	PASTOS PERMANENTES DE 5 O MAS AÑOS	S		2,79		2,79	2,79
6906294	23-063-009-00006-0001	PASTOS PERMANENTES DE 5 O MAS AÑOS	S		32,55		32,55	32,55
6906295	23-063-009-00006-0004	PASTOS PERMANENTES DE 5 O MAS AÑOS	S		2,40		2,40	2,40
6906297	23-063-009-00006-0006	PASTOS PERMANENTES DE 5 O MAS AÑOS	S		5,21		5,21	5,21
6906298	23-063-009-00006-0007	PASTOS PERMANENTES DE 5 O MAS AÑOS	S		0,36		0,36	0,36
6906299	23-063-009-00006-0009	PASTOS PERMANENTES DE 5 O MAS AÑOS	S		0,33		0,33	0,33
6906300	23-063-009-00006-0010	PASTOS PERMANENTES DE 5 O MAS AÑOS	S		0,23		0,23	0,23
6906301	23-063-009-00006-0011	PASTOS PERMANENTES DE 5 O MAS AÑOS	S		0,05		0,05	0,05
6906308	23-063-014-00012-0003	OLIVAR	S		2,44		2,44	2,44
6906309	23-063-014-00012-0005	OLIVAR	S		0,22		0,22	0,22
6906316	23-063-014-00012-0015	OLIVAR	S		0,82		0,82	0,82
6906317	23-063-014-00012-0016	OLIVAR	S		0,05		0,05	0,05
6906318	23-063-008-00008-0001	OLIVAR	S		3,73		3,73	3,73
6906319	23-063-008-00008-0002	PASTOS PERMANENTES DE 5 O MAS AÑOS	S		0,14		0,14	0,00
6906320	23-063-008-00012-0001	OLIVAR	S		3,66		3,66	3,66
6906321	23-063-008-00012-0002	OLIVAR	S		0,09		0,09	0,09
6906322	23-063-008-00012-0004	OLIVAR	S		0,07		0,07	0,07
6906323	23-063-008-00012-0005	OLIVAR	S		0,26		0,26	0,26

(1) Con incidencias que retienen pago o deniegan el expediente.

(2) Se calcula sobre superficie declarada admisible.

(3) Aplicación del artículo 16 bis del RD 147/2023.

(4) Expediente con algunos recintos de pastos permanentes ubicados en espacios protegidos donde la carga ganadera mínima será 0,1 UGM/ha.

Puede verificar la integridad de una copia de este documento mediante la lectura del código QR adjunto o mediante el acceso a la dirección <https://ws050.juntadeandalucia.es/verificarFirma> indicando el código de VERIFICACIÓN

FIRMADO POR

RAQUEL MARIA ESPIN CRESPO

17/10/2024

VERIFICACIÓN

Pk2jmJDVJQXVSF7B6ESWF6FEMYA9VL

PÁG. 3262/3958





INCIDENCIAS

INCIDENCIA DESCRIPCIÓN

242	Recinto pendiente de acreditación de titularidad. Recinto:23-063-008-00008-00002 Cultivo:62000 PASTOS PERMANENTES DE 5 O MAS AÑOS-SIN VARIEDAD Secano
74018	Productor que no es agricultor a título principal, según los datos del ejercicio fiscal n-1 y seguridad socia.
74053	Importe inferior a 100 Euros
86119	Carga ganadera NO cumple con el valor mínimo de 0,2 UGM/ha. Recinto:23-063-008-00011-00002 Cultivo:62000 PASTOS PERMANENTES DE 5 O MAS AÑOS-SIN VARIEDAD Secano Carga Ganadera:0,15 Recinto:23-063-008-00011-00004 Cultivo:62000 PASTOS PERMANENTES DE 5 O MAS AÑOS-SIN VARIEDAD Secano Carga Ganadera:0,15 Recinto:23-063-009-00006-00005 Cultivo:62000 PASTOS PERMANENTES DE 5 O MAS AÑOS-SIN VARIEDAD Secano Carga Ganadera:0,15 Recinto:23-063-014-00012-00001 Cultivo:62000 PASTOS PERMANENTES DE 5 O MAS AÑOS-SIN VARIEDAD Secano Carga Ganadera:0,15 Recinto:23-063-014-00012-00006 Cultivo:62000 PASTOS PERMANENTES DE 5 O MAS AÑOS-SIN VARIEDAD Secano Carga Ganadera:0,15 Recinto:23-063-014-00012-00007 Cultivo:62000 PASTOS PERMANENTES DE 5 O MAS AÑOS-SIN VARIEDAD Secano Carga Ganadera:0,15 Recinto:23-063-014-00012-00009 Cultivo:62000 PASTOS PERMANENTES DE 5 O MAS AÑOS-SIN VARIEDAD Secano Carga Ganadera:0,15 Recinto:23-063-014-00012-00014 Cultivo:62000 PASTOS PERMANENTES DE 5 O MAS AÑOS-SIN VARIEDAD Secano Carga Ganadera:0,15

Datos considerados para el Cálculo de la Carga Ganadera del expediente

Superficie determinada para Cálculo Carga Ganadera: 98,53 ha
Carga Ganadera del Expediente: 0,15 ugm/ha (4)

Explotación	Especie	Ugm Calculada para CG
ES230630007071	BOVINA	14,07
ES230630007071	OVINA	1,10

Recintos Determinados para el Cálculo de Garga Ganadera

REF.	REFERENCIA SIGPAC	CULTIVO	DESCRIPCIÓN CULTIVO	S/R	SUP. RESUELTA (ha)
6906284	23-063-008-00011-00001	62000	PASTOS PERMANENTES DE 5 O MAS AÑOS-SIN VARIEDAD	S	2,79
6906285	23-063-008-00011-00002	62000	PASTOS PERMANENTES DE 5 O MAS AÑOS-SIN VARIEDAD	S	0,06
6906286	23-063-008-00011-00004	62000	PASTOS PERMANENTES DE 5 O MAS AÑOS-SIN VARIEDAD	S	0,03
6906294	23-063-009-00006-00001	62000	PASTOS PERMANENTES DE 5 O MAS AÑOS-SIN VARIEDAD	S	32,55
6906295	23-063-009-00006-00004	62000	PASTOS PERMANENTES DE 5 O MAS AÑOS-SIN VARIEDAD	S	2,40
6906296	23-063-009-00006-00005	62000	PASTOS PERMANENTES DE 5 O MAS AÑOS-SIN VARIEDAD	S	4,17
6906297	23-063-009-00006-00006	62000	PASTOS PERMANENTES DE 5 O MAS AÑOS-SIN VARIEDAD	S	5,21
6906298	23-063-009-00006-00007	62000	PASTOS PERMANENTES DE 5 O MAS AÑOS-SIN VARIEDAD	S	0,36
6906299	23-063-009-00006-00009	62000	PASTOS PERMANENTES DE 5 O MAS AÑOS-SIN VARIEDAD	S	0,33
6906300	23-063-009-00006-00010	62000	PASTOS PERMANENTES DE 5 O MAS AÑOS-SIN VARIEDAD	S	0,23
6906301	23-063-009-00006-00011	62000	PASTOS PERMANENTES DE 5 O MAS AÑOS-SIN VARIEDAD	S	0,05
6906307	23-063-014-00012-00001	62000	PASTOS PERMANENTES DE 5 O MAS AÑOS-SIN VARIEDAD	S	4,18
6906310	23-063-014-00012-00006	62000	PASTOS PERMANENTES DE 5 O MAS AÑOS-SIN VARIEDAD	S	20,62
6906311	23-063-014-00012-00007	62000	PASTOS PERMANENTES DE 5 O MAS AÑOS-SIN VARIEDAD	S	0,48
6906313	23-063-014-00012-00009	62000	PASTOS PERMANENTES DE 5 O MAS AÑOS-SIN VARIEDAD	S	2,47

(1) Con incidencias que retienen pago o deniegan el expediente.

(2) Se calcula sobre superficie declarada admisible.

(3) Aplicación del artículo 16 bis del RD 147/2023.

(4) Expediente con algunos recintos de pastos permanentes ubicados en espacios protegidos donde la carga ganadera mínima será 0,1 UGM/ha.

Puede verificar la integridad de una copia de este documento mediante la lectura del código QR adjunto o mediante el acceso a la dirección <https://ws050.juntadeandalucia.es/verificarFirma> indicando el código de VERIFICACIÓN

FIRMADO POR	RAQUEL MARIA ESPIN CRESPO	17/10/2024
VERIFICACIÓN	Pk2jmJDVJQXVSF7B6ESWF6FEMYA9VL	PÁG. 3263/3958





Recintos Determinados para el Cálculo de Garga Ganadera

REF.	REFERENCIA SIGPAC	CULTIVO	DESCRIPCIÓN CULTIVO	S/R	SUP.
					RESUELTA (ha)
6906315	23-063-014-00012-00014	62000	PASTOS PERMANENTES DE 5 O MAS AÑOS-SIN VARIEDAD	S	22,60
6906319	23-063-008-00008-00002	62000	PASTOS PERMANENTES DE 5 O MAS AÑOS-SIN VARIEDAD	S	0,00

Incidencias de carga ganadera

INCIDENCIA DESCRIPCIÓN

242 Recinto pendiente de acreditación de titularidad.
Recinto:23-063-008-00008-00002 Cultivo:62000 PASTOS PERMANENTES DE 5 O MAS AÑOS-SIN VARIEDAD Secano

(1) Con incidencias que retienen pago o deniegan el expediente.
(2) Se calcula sobre superficie declarada admisible.
(3) Aplicación del artículo 16 bis del RD 147/2023.
(4) Expediente con algunos recintos de pastos permanentes ubicados en espacios protegidos donde la carga ganadera mínima será 0,1 UGM/ha.

Puede verificar la integridad de una copia de este documento mediante la lectura del código QR adjunto o mediante el acceso a la dirección <https://ws050.juntadeandalucia.es/verificarFirma> indicando el código de VERIFICACIÓN

FIRMADO POR	RAQUEL MARIA ESPIN CRESPO	17/10/2024
VERIFICACIÓN	Pk2jmJDVJQXVSF7B6ESWF6FEMYA9VL	PÁG. 3264/3958





APELLIDOS Y NOMBRE / RAZÓN SOCIAL

RODRÍGUEZ FERNÁNDEZ NICOLÁS

NIF

***9227*

EXPEDIENTE

1201341

RESOLUCIÓN

DENEGACIÓN DE LA AYUDA

DATOS DE MANTENIMIENTO UNIDADES

GRUPO DE PAGO	Sup. Dec. Admisible	Sup. Resuelta	Sobredecl.	% Sobredecl.
ZONAS DE LIMITACIONES NATURALES	0,00	0,00	0,00	0,00

RESUMEN DE PAGOS

	IMPORTE (Euros)			
	RESUELTO	FEADER	MAPA	CAPADR
A pagar	0,00	0,00	0,00	0,00

APLICACIÓN DE REDUCCIONES Y PENALIZACIONES (%)

Criterios de subvencionabilidad (1)	Presentación tardía	Omisión declaración	Condicionalidad
100,00	0,00	0,00	0,00

IMPORTE (Euros)

Calculado(2)	Reducción	Penalización	Reducción adicional (3)	Penalización adicional	Resuelto	FEADER	MAPA	CAPADR
0,00 €	0,00 €	0,00 €	0,00 €	0,00 €	0,00 €	0,00 €	0,00 €	0,00 €
Importe Unitario:	54,00 €	Nuevo Importe Unitario:	0,00 €					

RECINTOS PROPUESTOS

REF.	REFERENCIA SIGPAC	CULTIVO	S/R	USO SIGPAC	Sup. Dec. admisible	Sup. Campo	Sup. Determ.	Sup. Resuelta
-982691	23-088-024-09026-0002	OLIVAR	S		0,07		0,07	0,07
4647477	23-088-017-00111-0001	OLIVAR	R		0,05		0,05	0,05
170000005403061	23-088-017-00109-0001	OLIVAR	R		0,15		0,15	0,15
170000005403063	23-088-015-00114-0001	OLIVAR	S		0,72		0,72	0,72
170000005403064	23-088-015-00115-0001	OLIVAR	S		0,35		0,35	0,35
170000005403065	23-088-016-00134-0003	OLIVAR	R		1,87		1,87	1,87
170000005403066	23-088-021-00294-0001	OLIVAR	S		0,94		0,94	0,94
170000005403067	23-088-024-00413-0001	OLIVAR	S		0,24		0,24	0,24
170000005403068	23-088-017-00413-0001	OLIVAR	S		1,15		1,15	1,15
170000005403069	23-088-020-00188-0001	OLIVAR	S		0,24		0,24	0,24
170000005403070	23-092-012-00424-0006	OLIVAR	S		0,37		0,37	0,37
170000005403071	23-092-012-00424-0005	OLIVAR	S		0,18		0,18	0,18
170000005403072	23-092-012-00424-0009	OLIVAR	S		0,04		0,04	0,04
170000005403073	23-092-012-00424-0007	OLIVAR	S		0,44		0,44	0,44
170000005403074	23-075-030-00084-0001	OLIVAR	S		0,29		0,29	0,29
170000005403075	23-092-075-00181-0003	OLIVAR	S		1,31		1,31	1,31
170000005403076	23-092-016-00066-0001	OLIVAR	S		0,23		0,23	0,23
170000005403079	23-092-076-00152-0001	OLIVAR	S		0,35		0,35	0,35

INCIDENCIAS

INCIDENCIA DESCRIPCIÓN

74018	Productor que no es agricultor a título principal, según los datos del ejercicio fiscal n-1 y seguridad socia.
74053	Importe inferior a 100 Euros

(1) Con incidencias que retienen pago o deniegan el expediente.

(2) Se calcula sobre superficie declarada admisible.

(3) Aplicación del artículo 16 bis del RD 147/2023.

(4) Expediente con algunos recintos de pastos permanentes ubicados en espacios protegidos donde la carga ganadera mínima será 0,1 UGM/ha.

Puede verificar la integridad de una copia de este documento mediante la lectura del código QR adjunto o mediante el acceso a la dirección <https://ws050.juntadeandalucia.es/verificarFirma> indicando el código de VERIFICACIÓN

FIRMADO POR	RAQUEL MARIA ESPIN CRESPO	17/10/2024
VERIFICACIÓN	Pk2jmJDVJQXVSF7B6ESWF6FEMYA9VL	PÁG. 3265/3958





APELLIDOS Y NOMBRE / RAZÓN SOCIAL

RODRIGUEZ FUENTES JOSE EDUARDO

NIF

****4929*

EXPEDIENTE

1107789

RESOLUCIÓN

DENEGACIÓN DE LA AYUDA

DATOS DE MANTENIMIENTO UNIDADES

GRUPO DE PAGO

ZONAS DE LIMITACIONES NATURALES

Sup. Dec. Admisible

0,00

Sup. Resuelta

0,00

Sobredecl.

0,00

% Sobredecl.

0,00

RESUMEN DE PAGOS

IMPORTE (Euros)

	RESUELTO	FEADER	MAPA	CAPADR
A pagar	0,00	0,00	0,00	0,00

APLICACIÓN DE REDUCCIONES Y PENALIZACIONES (%)

Criterios de subvencionabilidad (1)	Presentación tardía	Omisión declaración	Condicionalidad
100,00	0,00	0,00	0,00

IMPORTE (Euros)

Calculado(2)	Reducción	Penalización	Reducción Penalización (3)	Penalización adicional	Resuelto	FEADER	MAPA	CAPADR
0,00 €	0,00 €	0,00 €	0,00 €	0,00 €	0,00 €	0,00 €	0,00 €	0,00 €
Importe Unitario:	54,00 €	Nuevo Importe Unitario:	0,00 €					

RECINTOS PROPUESTOS

REF.	REFERENCIA SIGPAC	CULTIVO	S/R	USO SIGPAC	Sup. Dec. admisible	Sup. Campo	Sup. Determ.	Sup. Resuelta
6959853	23-003-035-00482-0003	OLIVAR	S		1,42		1,42	1,42
6959854	23-003-035-00483-0002	OLIVAR	S		1,47		1,47	1,47
6959855	23-003-035-00486-0001	OLIVAR	S		0,04		0,04	0,04
6959856	23-003-035-00483-0005	OLIVAR	S		1,16		1,16	1,16
6959857	23-003-035-00482-0006	OLIVAR	S		1,10		1,10	1,10

INCIDENCIAS

INCIDENCIA DESCRIPCIÓN

2454	Solicitante de intervención 6613 cuyo regimen de afiliacion a la SS no es ni el sistema especial agrario(cuenta ajena) ni autonomo con actividad agraria.
74018	Productor que no es agricultor a titulo principal, según los datos del ejercicio fiscal n-1 y seguridad socia.
74053	Importe inferior a 100 Euros

(1) Con incidencias que retienen pago o deniegan el expediente.

(2) Se calcula sobre superficie declarada admisible.

(3) Aplicación del artículo 16 bis del RD 147/2023.

(4) Expediente con algunos recintos de pastos permanentes ubicados en espacios protegidos donde la carga ganadera mínima será 0,1 UGM/ha.

Puede verificar la integridad de una copia de este documento mediante la lectura del código QR adjunto o mediante el acceso a la dirección <https://ws050.juntadeandalucia.es/verificarFirma> indicando el código de VERIFICACIÓN

FIRMADO POR

RAQUEL MARIA ESPIN CRESPO

17/10/2024

VERIFICACIÓN

Pk2jmJDVJQXVSF7B6ESWF6FEMYA9VL

PÁG. 3266/3958





APELLIDOS Y NOMBRE / RAZÓN SOCIAL

RODRIGUEZ GONZALEZ JOSE MANUEL

NIF

***9908*

EXPEDIENTE

1003552

RESOLUCIÓN

DENEGACIÓN DE LA AYUDA

DATOS DE MANTENIMIENTO UNIDADES

GRUPO DE PAGO

ZONAS DE LIMITACIONES NATURALES

**Sup. Dec.
Admisible**

0,00

**Sup.
Resuelta**

0,00

Sobredecl.

0,00

% Sobredecl.

0,00

RESUMEN DE PAGOS

	IMPORTE (Euros)			
	RESUELTO	FEADER	MAPA	CAPADR
A pagar	0,00	0,00	0,00	0,00

APLICACIÓN DE REDUCCIONES Y PENALIZACIONES (%)

Crterios de subvencionabilidad (1)	Presentación tardía	Omisión declaración	Condicionalidad
100,00	0,00	0,00	0,00

IMPORTE (Euros)

Calculado(2)	Reducción	Penalización	Reducción Penalización (3)	Penalización adicional	Resuelto	FEADER	MAPA	CAPADR
0,00 €	0,00 €	0,00 €	0,00 €	0,00 €	0,00 €	0,00 €	0,00 €	0,00 €
Importe Unitario:	54,00 €	Nuevo Importe Unitario:	0,00 €					

RECINTOS PROPUESTOS

REF.	REFERENCIA SIGPAC	CULTIVO	S/R	USO SIGPAC	Sup. Dec. admisible	Sup. Campo	Sup. Determ.	Sup. Resuelta
-1373334	23-035-003-00187-0001	OLIVAR	S		0,51		0,51	0,51
-1373333	23-035-003-00140-0001	OLIVAR	S		0,16		0,16	0,16
-581518	23-027-019-00008-0002	OLIVAR	R		0,25		0,25	0,25
-581517	23-027-019-00008-0001	OLIVAR	R		0,82		0,82	0,82
1700000005907366	23-035-003-00073-0001	OLIVAR	S		1,18		1,18	1,18
1700000006212677	23-035-003-00039-0001	OLIVAR	S		1,15		1,15	1,15
1700000006212678	23-035-003-00045-0001	OLIVAR	S		1,43		1,43	1,43
1700000006212679	23-035-003-00046-0001	OLIVAR	S		1,14		1,14	1,14
1700000006212685	23-035-003-00141-0001	OLIVAR	S		0,92		0,92	0,92
1700000006212686	23-035-005-00099-0001	OLIVAR	S		0,65		0,65	0,65
1700000006212689	23-086-018-00273-0001	OLIVAR	S		0,37		0,37	0,37
1700000006212690	23-086-018-00274-0002	OLIVAR	S		0,13		0,13	0,13
1700000006212692	23-086-018-00274-0001	OLIVAR	S		0,11		0,11	0,11
1700000006212694	23-035-005-00099-0002	OLIVAR	S		0,41		0,41	0,41
1700000006212695	23-035-005-00315-0001	OLIVAR	S		0,91		0,91	0,91

INCIDENCIAS

INCIDENCIA DESCRIPCIÓN

74018	Productor que no es agricultor a título principal, según los datos del ejercicio fiscal n-1 y seguridad socia.
74053	Importe inferior a 100 Euros

(1) Con incidencias que retienen pago o deniegan el expediente.

(2) Se calcula sobre superficie declarada admisible.

(3) Aplicación del artículo 16 bis del RD 147/2023.

(4) Expediente con algunos recintos de pastos permanentes ubicados en espacios protegidos donde la carga ganadera mínima será 0,1 UGM/ha.

Puede verificar la integridad de una copia de este documento mediante la lectura del código QR adjunto o mediante el acceso a la dirección <https://ws050.juntadeandalucia.es/verificarFirma> indicando el código de VERIFICACIÓN

FIRMADO POR

RAQUEL MARIA ESPIN CRESPO

17/10/2024

VERIFICACIÓN

Pk2jmJDVJQXVSF7B6ESWF6FEMYA9VL

PÁG. 3267/3958





APELLIDOS Y NOMBRE / RAZÓN SOCIAL

RODRIGUEZ LARA ENCARNACION

NIF

***0081*

EXPEDIENTE

1135695

RESOLUCIÓN

DENEGACIÓN DE LA AYUDA

DATOS DE MANTENIMIENTO UNIDADES

GRUPO DE PAGO

ZONAS DE LIMITACIONES NATURALES

**Sup. Dec.
Admisible**

0,00

**Sup.
Resuelta**

0,00

Sobredecl.

0,00

% Sobredecl.

0,00

RESUMEN DE PAGOS

IMPORTE (Euros)

	RESUELTO	FEADER	MAPA	CAPADR
A pagar	0,00	0,00	0,00	0,00

APLICACIÓN DE REDUCCIONES Y PENALIZACIONES (%)

Criterios de subvencionabilidad (1)	Presentación tardía	Omisión declaración	Condicionalidad
100,00	0,00	0,00	0,00

IMPORTE (Euros)

Calculado(2)	Reducción	Penalización	Reducción Penalización (3)	Penalización adicional	Resuelto	FEADER	MAPA	CAPADR
0,00 €	0,00 €	0,00 €	0,00 €	0,00 €	0,00 €	0,00 €	0,00 €	0,00 €
Importe Unitario:	54,00 €	Nuevo Importe Unitario:	0,00 €					

RECINTOS PROPUESTOS

REF.	REFERENCIA SIGPAC	CULTIVO	S/R	USO SIGPAC	Sup. Dec. admisible	Sup. Campo	Sup. Determ.	Sup. Resuelta
170000006654747	23-003-035-00235-0001	OLIVAR	S		0,09		0,09	0,09
170000006654748	23-003-035-00239-0001	OLIVAR	S		0,01		0,01	0,01
170000006654749	23-003-035-00237-0001	OLIVAR	S		0,17		0,17	0,17
170000006654750	23-003-035-00236-0001	OLIVAR	S		1,14		1,14	1,14

INCIDENCIAS

INCIDENCIA DESCRIPCIÓN

2454	Solicitante de intervención 6613 cuyo regimen de afiliacion a la SS no es ni el sistema especial agrario(cuenta ajena) ni autonomo con actividad agraria.
74018	Productor que no es agricultor a título principal, según los datos del ejercicio fiscal n-1 y seguridad socia.
74053	Importe inferior a 100 Euros

(1) Con incidencias que retienen pago o deniegan el expediente.

(2) Se calcula sobre superficie declarada admisible.

(3) Aplicación del artículo 16 bis del RD 147/2023.

(4) Expediente con algunos recintos de pastos permanentes ubicados en espacios protegidos donde la carga ganadera mínima será 0,1 UGM/ha.

Puede verificar la integridad de una copia de este documento mediante la lectura del código QR adjunto o mediante el acceso a la dirección <https://ws050.juntadeandalucia.es/verificarFirma> indicando el código de VERIFICACIÓN

FIRMADO POR	RAQUEL MARIA ESPIN CRESPO	17/10/2024	
VERIFICACIÓN	Pk2jmJDVJQXVSF7B6ESWF6FEMYA9VL	PÁG. 3268/3958	



APELLIDOS Y NOMBRE / RAZÓN SOCIAL

RODRIGUEZ MARTINEZ EVA MARIA

NIF

****8484*

EXPEDIENTE

1281721

RESOLUCIÓN

DENEGACIÓN DE LA AYUDA

DATOS DE MANTENIMIENTO UNIDADES

GRUPO DE PAGO	Sup. Dec. Admisible	Sup. Resuelta	Sobredecl.	% Sobredecl.
ZONAS DE LIMITACIONES NATURALES	0,00	0,00	0,00	0,00

RESUMEN DE PAGOS

	IMPORTE (Euros)			
	RESUELTO	FEADER	MAPA	CAPADR
A pagar	0,00	0,00	0,00	0,00

APLICACIÓN DE REDUCCIONES Y PENALIZACIONES (%)

Criterios de subvencionabilidad (1)	Presentación tardía	Omisión declaración	Condicionabilidad
100,00	0,00	0,00	0,00

IMPORTE (Euros)

Calculado(2)	Reducción	Penalización	Reducción adicional	Penalización adicional	Resuelto	FEADER	MAPA	CAPADR
0,00 €	0,00 €	0,00 €	0,00 €	0,00 €	0,00 €	0,00 €	0,00 €	0,00 €
Importe Unitario:	54,00 €	Nuevo Importe Unitario:	0,00 €					

RECINTOS PROPUESTOS

REF.	REFERENCIA SIGPAC	CULTIVO	S/R	USO SIGPAC	Sup. Dec. admisible	Sup. Campo	Sup. Determ.	Sup. Resuelta
-1598227	18-107-024-00122-0007	OLIVAR	S		3,50		3,50	3,50
-1139857	18-107-028-00099-0002	OLIVAR	S		0,19		0,19	0,19
-1029130	18-107-027-00012-0001	OLIVAR	S		1,23		1,23	1,23
-1029129	18-107-027-00013-0001	OLIVAR	S		1,34		1,34	1,34
1700000006860344	18-107-022-00292-0003	OLIVAR	R		0,38		0,38	0,38
1700000006860346	18-107-027-00172-0002	OLIVAR	S		0,91		0,91	0,91
1700000006860353	18-107-027-00111-0001	OLIVAR	R		0,61		0,61	0,61

INCIDENCIAS

INCIDENCIA DESCRIPCIÓN

- 74018 Productor que no es agricultor a título principal, según los datos del ejercicio fiscal n-1 y seguridad socia.
- 74053 Importe inferior a 100 Euros

(1) Con incidencias que retienen pago o deniegan el expediente.

(2) Se calcula sobre superficie declarada admisible.

(3) Aplicación del artículo 16 bis del RD 147/2023.

(4) Expediente con algunos recintos de pastos permanentes ubicados en espacios protegidos donde la carga ganadera mínima será 0,1 UGM/ha.

Puede verificar la integridad de una copia de este documento mediante la lectura del código QR adjunto o mediante el acceso a la dirección <https://ws050.juntadeandalucia.es/verificarFirma> indicando el código de VERIFICACIÓN

FIRMADO POR	RAQUEL MARIA ESPIN CRESPO	17/10/2024	
VERIFICACIÓN	Pk2jmJDVJQXVSF7B6ESWF6FEMYA9VL	PÁG. 3269/3958	



APELLIDOS Y NOMBRE / RAZÓN SOCIAL

RODRIGUEZ MORENO ANTONIO

NIF

****8398*

EXPEDIENTE

1093478

RESOLUCIÓN

DENEGACIÓN DE LA AYUDA

DATOS DE MANTENIMIENTO UNIDADES

GRUPO DE PAGO

ZONAS DE LIMITACIONES NATURALES

**Sup. Dec.
Admisible**

0,00

**Sup.
Resuelta**

0,00

Sobredecl.

0,00

% Sobredecl.

0,00

RESUMEN DE PAGOS

	IMPORTE (Euros)			
	RESUELTO	FEADER	MAPA	CAPADR
A pagar	0,00	0,00	0,00	0,00

APLICACIÓN DE REDUCCIONES Y PENALIZACIONES (%)

Crterios de subvencionabilidad (1)	Presentación tardía	Omisión declaración	Condicionalidad
100,00	0,00	0,00	0,00

IMPORTE (Euros)

Calculado(2)	Reducción	Penalización	Reducción Penalización (3)	Penalización adicional	Resuelto	FEADER	MAPA	CAPADR
0,00 €	0,00 €	0,00 €	0,00 €	0,00 €	0,00 €	0,00 €	0,00 €	0,00 €
Importe Unitario:	54,00 €	Nuevo Importe Unitario:	0,00 €					

INCIDENCIAS

INCIDENCIA DESCRIPCIÓN

74018	Productor que no es agricultor a título principal, según los datos del ejercicio fiscal n-1 y seguridad socia.
74051	Solicitante de intervención 6613, que no declara ningun recinto en zona desfavorecida.
74053	Importe inferior a 100 Euros

(1) Con incidencias que retienen pago o deniegan el expediente.

(2) Se calcula sobre superficie declarada admisible.

(3) Aplicación del artículo 16 bis del RD 147/2023.

(4) Expediente con algunos recintos de pastos permanentes ubicados en espacios protegidos donde la carga ganadera mínima será 0,1 UGM/ha.

Puede verificar la integridad de una copia de este documento mediante la lectura del código QR adjunto o mediante el acceso a la dirección <https://ws050.juntadeandalucia.es/verificarFirma> indicando el código de VERIFICACIÓN

FIRMADO POR	RAQUEL MARIA ESPIN CRESPO	17/10/2024	
VERIFICACIÓN	Pk2jmJDVJQXVSF7B6ESWF6FEMYA9VL	PÁG. 3270/3958	



APELLIDOS Y NOMBRE / RAZÓN SOCIAL

RODRIGUEZ MORENO JERONIMA

NIF

****2551*

EXPEDIENTE

1022457

RESOLUCIÓN

DENEGACIÓN DE LA AYUDA

DATOS DE MANTENIMIENTO UNIDADES

GRUPO DE PAGO	Sup. Dec. Admisible	Sup. Resuelta	Sobredecl.	% Sobredecl.
ZONAS DE LIMITACIONES NATURALES	0,00	0,00	0,00	0,00

RESUMEN DE PAGOS

	IMPORTE (Euros)			
	RESUELTO	FEADER	MAPA	CAPADR
A pagar	0,00	0,00	0,00	0,00

APLICACIÓN DE REDUCCIONES Y PENALIZACIONES (%)

Criterios de subvencionabilidad (1)	Presentación tardía	Omisión declaración	Condicionabilidad
100,00	0,00	0,00	0,00

IMPORTE (Euros)

Calculado(2)	Reducción	Penalización	Reducción Penalización (3)	Penalización adicional	Resuelto	FEADER	MAPA	CAPADR
0,00 €	0,00 €	0,00 €	0,00 €	0,00 €	0,00 €	0,00 €	0,00 €	0,00 €
Importe Unitario:	54,00 €	Nuevo Importe Unitario:	0,00 €					

RECINTOS PROPUESTOS

REF.	REFERENCIA SIGPAC	CULTIVO	S/R	USO SIGPAC	Sup. Dec. admisible	Sup. Campo	Sup. Determ.	Sup. Resuelta
170000005386864	23-009-001-00047-0001	OLIVAR	S		0,01		0,01	0,01
170000005386869	23-009-025-00604-0002	OLIVAR	S		0,01		0,01	0,01
170000005386872	23-009-027-00384-0001	OLIVAR	S		0,78		0,78	0,78
170000005386873	23-046-007-00081-0001	OLIVAR	S		0,39		0,39	0,39
170000005386876	23-009-031-00266-0001	OLIVAR	S		0,01		0,01	0,01
170000005386879	23-009-031-00438-0007	OLIVAR	R		0,02		0,02	0,02

INCIDENCIAS

INCIDENCIA DESCRIPCIÓN

2454	Solicitante de intervención 6613 cuyo regimen de afiliacion a la SS no es ni el sistema especial agrario(cuenta ajena) ni autonomo con actividad agraria.
74018	Productor que no es agricultor a título principal, según los datos del ejercicio fiscal n-1 y seguridad socia.
74053	Importe inferior a 100 Euros

(1) Con incidencias que retienen pago o deniegan el expediente.

(2) Se calcula sobre superficie declarada admisible.

(3) Aplicación del artículo 16 bis del RD 147/2023.

(4) Expediente con algunos recintos de pastos permanentes ubicados en espacios protegidos donde la carga ganadera mínima será 0,1 UGM/ha.

Puede verificar la integridad de una copia de este documento mediante la lectura del código QR adjunto o mediante el acceso a la dirección <https://ws050.juntadeandalucia.es/verificarFirma> indicando el código de VERIFICACIÓN

FIRMADO POR	RAQUEL MARIA ESPIN CRESPO	17/10/2024	
VERIFICACIÓN	Pk2jmJDVJQXVSF7B6ESWF6FEMYA9VL	PÁG. 3271/3958	



APELLIDOS Y NOMBRE / RAZÓN SOCIAL

RODRIGUEZ PARRADO TEODORO

NIF

****3303*

EXPEDIENTE

1113537

RESOLUCIÓN

DENEGACIÓN DE LA AYUDA

DATOS DE MANTENIMIENTO UNIDADES

GRUPO DE PAGO	Sup. Dec. Admisible	Sup. Resuelta	Sobredecl.	% Sobredecl.
ZONAS DE LIMITACIONES NATURALES	0,00	0,00	0,00	0,00

RESUMEN DE PAGOS

	IMPORTE (Euros)			
	RESUELTO	FEADER	MAPA	CAPADR
A pagar	0,00	0,00	0,00	0,00

APLICACIÓN DE REDUCCIONES Y PENALIZACIONES (%)

Crterios de subvencionabilidad (1)	Presentación tardía	Omisión declaración	Condicionalidad
100,00	0,00	0,00	0,00

IMPORTE (Euros)

Calculado(2)	Reducción	Penalización	Reducción adicional (3)	Penalización adicional	Resuelto	FEADER	MAPA	CAPADR
0,00 €	0,00 €	0,00 €	0,00 €	0,00 €	0,00 €	0,00 €	0,00 €	0,00 €
Importe Unitario:	54,00 €	Nuevo Importe Unitario:	0,00 €					

RECINTOS PROPUESTOS

REF.	REFERENCIA SIGPAC	CULTIVO	S/R	USO SIGPAC	Sup. Dec. admisible	Sup. Campo	Sup. Determ.	Sup. Resuelta
170000005512149	23-003-035-00135-0002	OLIVAR	S		0,02		0,02	0,02
170000005512150	23-003-035-00142-0003	OLIVAR	S		0,04		0,04	0,04
170000005512151	23-003-035-00143-0002	OLIVAR	S		2,01		2,01	2,01
170000005512152	23-003-035-00302-0010	OLIVAR	S		1,44		1,44	1,44
170000005512153	23-003-035-00732-0007	OLIVAR	S		0,22		0,22	0,22
170000005512154	23-003-035-00390-0004	OLIVAR	S		0,01		0,01	0,01
170000005512155	23-003-035-00391-0004	OLIVAR	S		0,40		0,40	0,40
170000005512156	23-003-035-00308-0002	OLIVAR	S		0,02		0,02	0,02
170000005512157	23-003-035-00302-0010	OLIVAR	S		0,05		0,05	0,05
170000005512158	23-003-035-00165-0002	OLIVAR	S		0,42		0,42	0,42
170000005512159	23-003-035-00302-0007	OLIVAR	S		4,26		4,26	4,26
170000005512160	23-003-035-00725-0007	OLIVAR	S		0,05		0,05	0,05
170000005512161	23-003-035-00308-0001	OLIVAR	S		0,04		0,04	0,04
170000005512162	23-003-035-00302-0010	OLIVAR	S		0,01		0,01	0,01
170000005512163	23-003-035-00308-0003	OLIVAR	S		0,01		0,01	0,01
170000005512164	23-003-035-00390-0003	OLIVAR	S		0,01		0,01	0,01
170000005512165	23-003-035-00390-0003	OLIVAR	S		0,01		0,01	0,01
170000005512166	23-003-035-00391-0003	OLIVAR	S		0,61		0,61	0,61
170000005512167	23-003-035-00302-0007	OLIVAR	S		0,14		0,14	0,14

INCIDENCIAS

INCIDENCIA DESCRIPCIÓN

2454	Solicitante de intervención 6613 cuyo regimen de afiliacion a la SS no es ni el sistema especial agrario(cuenta ajena) ni autonomo con actividad agraria.
74018	Productor que no es agricultor a título principal, según los datos del ejercicio fiscal n-1 y seguridad socia.
74053	Importe inferior a 100 Euros

(1) Con incidencias que retienen pago o deniegan el expediente.

(2) Se calcula sobre superficie declarada admisible.

(3) Aplicación del artículo 16 bis del RD 147/2023.

(4) Expediente con algunos recintos de pastos permanentes ubicados en espacios protegidos donde la carga ganadera mínima será 0,1 UGM/ha.

Puede verificar la integridad de una copia de este documento mediante la lectura del código QR adjunto o mediante el acceso a la dirección <https://ws050.juntadeandalucia.es/verificarFirma> indicando el código de VERIFICACIÓN

FIRMADO POR

RAQUEL MARIA ESPIN CRESPO

17/10/2024

VERIFICACIÓN

Pk2jmJDVJQXVSF7B6ESWF6FEMYA9VL

PÁG. 3272/3958





APELLIDOS Y NOMBRE / RAZÓN SOCIAL

RODRIGUEZ RODRIGUEZ LEOCADIO

NIF

****8202*

EXPEDIENTE

1231897

RESOLUCIÓN

DENEGACIÓN DE LA AYUDA

DATOS DE MANTENIMIENTO UNIDADES

GRUPO DE PAGO	Sup. Dec. Admisible	Sup. Resuelta	Sobredecl.	% Sobredecl.
ZONAS DE LIMITACIONES NATURALES	0,00	0,00	0,00	0,00

RESUMEN DE PAGOS

	IMPORTE (Euros)			
	RESUELTO	FEADER	MAPA	CAPADR
A pagar	0,00	0,00	0,00	0,00

APLICACIÓN DE REDUCCIONES Y PENALIZACIONES (%)

Criterios de subvencionabilidad (1)	Presentación tardía	Omisión declaración	Condicionalidad
100,00	0,00	0,00	0,00

IMPORTE (Euros)

Calculado(2)	Reducción	Penalización	Reducción adicional (3)	Penalización adicional	Resuelto	FEADER	MAPA	CAPADR
0,00 €	0,00 €	0,00 €	0,00 €	0,00 €	0,00 €	0,00 €	0,00 €	0,00 €
Importe Unitario:	54,00 €	Nuevo Importe Unitario:	0,00 €					

RECINTOS PROPUESTOS

REF.	REFERENCIA SIGPAC	CULTIVO	S/R	USO SIGPAC	Sup. Dec. admisible	Sup. Campo	Sup. Determ.	Sup. Resuelta
5304093	23-009-028-00676-0003	OLIVAR	S		0,13		0,13	0,13
1700000006556091	23-009-017-00151-0001	OLIVAR	S		0,40		0,40	0,40
1700000006556094	23-009-045-00212-0002	OLIVAR	R		0,99		0,99	0,99
1700000006556096	23-009-029-00588-0001	OLIVAR	R		0,64		0,64	0,64
1700000006556097	23-009-029-00644-0001	OLIVAR	R		0,18		0,18	0,18
1700000006556100	23-009-024-00056-0001	OLIVAR	R		0,39		0,39	0,39
1700000006556104	23-009-022-00123-0001	OLIVAR	R		3,63		3,63	3,63
1700000006556105	23-009-018-00627-0001	OLIVAR	R		0,12		0,12	0,12
1700000006556106	23-009-018-00628-0001	OLIVAR	R		0,47		0,47	0,47
1700000006556107	23-009-018-00544-0001	OLIVAR	R		0,54		0,54	0,54
1700000006556108	23-009-018-00631-0001	OLIVAR	R		0,76		0,76	0,76
1700000006556111	23-009-027-00386-0001	OLIVAR	S		0,10		0,10	0,00
1700000006556112	23-009-027-00387-0001	OLIVAR	R		0,17		0,17	0,17
1700000006556113	23-009-027-00390-0001	OLIVAR	R		1,12		1,12	1,12

INCIDENCIAS

INCIDENCIA DESCRIPCIÓN

218	Superficie bruta de cruce en un recinto en el conjunto de las solicitudes supera superficie total que SIGPAC establece para él. Recinto:23-009-027-00386-00001 Cultivo:101010 OLIVAR-PICUAL Secano Suma de superficies declaradas para este recinto por todos los solicitantes (Áreas):193 Superficie SIGPAC medida para este recinto (Áreas):170 Exceso de superficie declarada (Hectáreas):0,23 Suma de superficies declaradas para este recinto por el solicitante (Áreas):10
2454	Solicitante de intervención 6613 cuyo regimen de afiliación a la SS no es ni el sistema especial agrario(cuenta ajena) ni autonomo con actividad agraria.
74018	Productor que no es agricultor a título principal, según los datos del ejercicio fiscal n-1 y seguridad socia.
74053	Importe inferior a 100 Euros

(1) Con incidencias que retienen pago o deniegan el expediente.

(2) Se calcula sobre superficie declarada admisible.

(3) Aplicación del artículo 16 bis del RD 147/2023.

(4) Expediente con algunos recintos de pastos permanentes ubicados en espacios protegidos donde la carga ganadera mínima será 0,1 UGM/ha.

Puede verificar la integridad de una copia de este documento mediante la lectura del código QR adjunto o mediante el acceso a la dirección <https://ws050.juntadeandalucia.es/verificarFirma> indicando el código de VERIFICACIÓN

FIRMADO POR	RAQUEL MARIA ESPIN CRESPO	17/10/2024
VERIFICACIÓN	Pk2jmJDVJQXVSF7B6ESWF6FEMYA9VL	PÁG. 3273/3958





APELLIDOS Y NOMBRE / RAZÓN SOCIAL

ROJAS COBO ANA ELENA

NIF

****5631*

EXPEDIENTE

1122172

RESOLUCIÓN

DENEGACIÓN DE LA AYUDA

DATOS DE MANTENIMIENTO UNIDADES

GRUPO DE PAGO

ZONAS DE LIMITACIONES NATURALES

**Sup. Dec.
Admisible**

0,00

**Sup.
Resuelta**

0,00

Sobredecl.

0,00

% Sobredecl.

0,00

RESUMEN DE PAGOS

IMPORTE (Euros)

	RESUELTO	FEADER	MAPA	CAPADR
A pagar	0,00	0,00	0,00	0,00

APLICACIÓN DE REDUCCIONES Y PENALIZACIONES (%)

Crterios de subvencionabilidad (1)	Presentación tardía	Omisión declaración	Condicionalidad
100,00	0,00	0,00	0,00

IMPORTE (Euros)

Calculado(2)	Reducción	Penalización	Reducción Penalización (3)	Penalización adicional	Resuelto	FEADER	MAPA	CAPADR
0,00 €	0,00 €	0,00 €	0,00 €	0,00 €	0,00 €	0,00 €	0,00 €	0,00 €
Importe Unitario:	54,00 €	Nuevo Importe Unitario:	0,00 €					

RECINTOS PROPUESTOS

REF.	REFERENCIA SIGPAC	CULTIVO	S/R	USO SIGPAC	Sup. Dec. admisible	Sup. Campo	Sup. Determ.	Sup. Resuelta
170000005954254	23-069-009-00090-0001	OLIVAR	S		0,93		0,93	0,93
170000005954255	23-069-034-00224-0001	OLIVAR	S		3,03		3,03	3,03
170000005954256	23-069-032-00404-0002	OLIVAR	S		3,21		3,21	3,21
170000005954257	23-069-028-00201-0002	OLIVAR	S		1,12		1,12	1,12
170000005954258	23-069-009-00408-0001	OLIVAR	S		0,36		0,36	0,36

INCIDENCIAS

INCIDENCIA DESCRIPCIÓN

2454	Solicitante de intervención 6613 cuyo regimen de afiliacion a la SS no es ni el sistema especial agrario(cuenta ajena) ni autonomo con actividad agraria.
74018	Productor que no es agricultor a titulo principal, según los datos del ejercicio fiscal n-1 y seguridad socia.
74053	Importe inferior a 100 Euros

(1) Con incidencias que retienen pago o deniegan el expediente.

(2) Se calcula sobre superficie declarada admisible.

(3) Aplicación del artículo 16 bis del RD 147/2023.

(4) Expediente con algunos recintos de pastos permanentes ubicados en espacios protegidos donde la carga ganadera mínima será 0,1 UGM/ha.

Puede verificar la integridad de una copia de este documento mediante la lectura del código QR adjunto o mediante el acceso a la dirección <https://ws050.juntadeandalucia.es/verificarFirma> indicando el código de VERIFICACIÓN

FIRMADO POR

RAQUEL MARIA ESPIN CRESPO

17/10/2024

VERIFICACIÓN

Pk2jmJDVJQXVSF7B6ESWF6FEMYA9VL

PÁG. 3274/3958





APELLIDOS Y NOMBRE / RAZÓN SOCIAL

ROJAS FONSECA ANGEL JESUS

NIF

****7359*

EXPEDIENTE

1036609

RESOLUCIÓN

DENEGACIÓN DE LA AYUDA

DATOS DE MANTENIMIENTO UNIDADES

GRUPO DE PAGO

ZONAS DE LIMITACIONES NATURALES

**Sup. Dec.
Admisible**

0,88

**Sup.
Resuelta**

0,88

Sobredecl.

0,00

% Sobredecl.

0,00

RESUMEN DE PAGOS

	IMPORTE (Euros)			
	RESUELTO	FEADER	MAPA	CAPADR
A pagar	0,00	0,00	0,00	0,00

APLICACIÓN DE REDUCCIONES Y PENALIZACIONES (%)

Crterios de subvencionabilidad (1)	Presentación tardía	Omisión declaración	Condicionalidad
100,00	0,00	0,00	0,00

IMPORTE (Euros)

Calculado(2)	Reducción	Penalización	Reducción Penalización (3)	Penalización adicional	Resuelto	FEADER	MAPA	CAPADR
47,52 €	0,00 €	0,00 €	0,00 €	0,00 €	0,00 €	0,00 €	0,00 €	0,00 €
Importe Unitario:	54,00 €	Nuevo Importe Unitario:	54,00 €					

RECINTOS PROPUESTOS

REF.	REFERENCIA SIGPAC	CULTIVO	S/R	USO SIGPAC	Sup. Dec. admisible	Sup. Campo	Sup. Determ.	Sup. Resuelta
170000007124984	23-058-018-00146-0001	OLIVAR	R		0,88		0,88	0,88

INCIDENCIAS

INCIDENCIA DESCRIPCIÓN

74053 Importe inferior a 100 Euros

(1) Con incidencias que retienen pago o deniegan el expediente.

(2) Se calcula sobre superficie declarada admisible.

(3) Aplicación del artículo 16 bis del RD 147/2023.

(4) Expediente con algunos recintos de pastos permanentes ubicados en espacios protegidos donde la carga ganadera mínima será 0,1 UGM/ha.

Puede verificar la integridad de una copia de este documento mediante la lectura del código QR adjunto o mediante el acceso a la dirección <https://ws050.juntadeandalucia.es/verificarFirma> indicando el código de VERIFICACIÓN

FIRMADO POR	RAQUEL MARIA ESPIN CRESPO	17/10/2024	
VERIFICACIÓN	Pk2jmJDVJQXVSF7B6ESWF6FEMYA9VL	PÁG. 3275/3958	



APELLIDOS Y NOMBRE / RAZÓN SOCIAL

ROJAS REDONDO MANUELA

NIF

***7534*

EXPEDIENTE

1042031

RESOLUCIÓN

DENEGACIÓN DE LA AYUDA

DATOS DE MANTENIMIENTO UNIDADES

GRUPO DE PAGO

ZONAS DE LIMITACIONES NATURALES

**Sup. Dec.
Admisible**

0,00

**Sup.
Resuelta**

0,00

Sobredecl.

0,00

% Sobredecl.

0,00

RESUMEN DE PAGOS

IMPORTE (Euros)

	RESUELTO	FEADER	MAPA	CAPADR
A pagar	0,00	0,00	0,00	0,00

APLICACIÓN DE REDUCCIONES Y PENALIZACIONES (%)

Criterios de subvencionabilidad (1)	Presentación tardía	Omisión declaración	Condicionalidad
100,00	0,00	0,00	0,00

IMPORTE (Euros)

Calculado(2)	Reducción	Penalización	Reducción Penalización (3)	Penalización adicional	Resuelto	FEADER	MAPA	CAPADR
0,00 €	0,00 €	0,00 €	0,00 €	0,00 €	0,00 €	0,00 €	0,00 €	0,00 €
Importe Unitario:	54,00 €	Nuevo Importe Unitario:	0,00 €					

RECINTOS PROPUESTOS

REF.	REFERENCIA SIGPAC	CULTIVO	S/R	USO SIGPAC	Sup. Dec. admisible	Sup. Campo	Sup. Determ.	Sup. Resuelta
170000003489190	23-006-013-00001-0002	OLIVAR	S		23,49		23,49	23,49

INCIDENCIAS

INCIDENCIA DESCRIPCIÓN

2454	Solicitante de intervención 6613 cuyo regimen de afiliación a la SS no es ni el sistema especial agrario(cuenta ajena) ni autonomo con actividad agraria.
74018	Productor que no es agricultor a título principal, según los datos del ejercicio fiscal n-1 y seguridad socia.
74053	Importe inferior a 100 Euros

(1) Con incidencias que retienen pago o deniegan el expediente.

(2) Se calcula sobre superficie declarada admisible.

(3) Aplicación del artículo 16 bis del RD 147/2023.

(4) Expediente con algunos recintos de pastos permanentes ubicados en espacios protegidos donde la carga ganadera mínima será 0,1 UGM/ha.

Puede verificar la integridad de una copia de este documento mediante la lectura del código QR adjunto o mediante el acceso a la dirección <https://ws050.juntadeandalucia.es/verificarFirma> indicando el código de VERIFICACIÓN

FIRMADO POR	RAQUEL MARIA ESPIN CRESPO	17/10/2024
VERIFICACIÓN	Pk2jmJDVJQXVSF7B6ESWF6FEMYA9VL	PÁG. 3276/3958





APELLIDOS Y NOMBRE / RAZÓN SOCIAL

ROLDAN AGUILERA ANTONIA

NIF

****5739*

EXPEDIENTE

1234098

RESOLUCIÓN

DENEGACIÓN DE LA AYUDA

DATOS DE MANTENIMIENTO UNIDADES

GRUPO DE PAGO

ZONAS DE LIMITACIONES NATURALES

**Sup. Dec.
Admisible**

0,00

**Sup.
Resuelta**

0,00

Sobredecl.

0,00

% Sobredecl.

0,00

RESUMEN DE PAGOS

IMPORTE (Euros)

	RESUELTO	FEADER	MAPA	CAPADR
A pagar	0,00	0,00	0,00	0,00

APLICACIÓN DE REDUCCIONES Y PENALIZACIONES (%)

Crterios de subvencionabilidad (1)	Presentación tardía	Omisión declaración	Condicionalidad
100,00	0,00	0,00	0,00

IMPORTE (Euros)

Calculado(2)	Reducción	Penalización	Reducción Penalización (3)	Penalización adicional	Resuelto	FEADER	MAPA	CAPADR
0,00 €	0,00 €	0,00 €	0,00 €	0,00 €	0,00 €	0,00 €	0,00 €	0,00 €
Importe Unitario:	54,00 €	Nuevo Importe Unitario:	0,00 €					

RECINTOS PROPUESTOS

REF.	REFERENCIA SIGPAC	CULTIVO	S/R	USO SIGPAC	Sup. Dec. admisible	Sup. Campo	Sup. Determ.	Sup. Resuelta
170000006823118	23-003-036-00146-0002	OLIVAR	S		0,78		0,78	0,78
170000006823119	23-003-036-00146-0003	OLIVAR	S		0,15		0,15	0,15

INCIDENCIAS

INCIDENCIA DESCRIPCIÓN

2454	Solicitante de intervención 6613 cuyo regimen de afiliación a la SS no es ni el sistema especial agrario(cuenta ajena) ni autonomo con actividad agraria.
74018	Productor que no es agricultor a título principal, según los datos del ejercicio fiscal n-1 y seguridad socia.
74053	Importe inferior a 100 Euros

(1) Con incidencias que retienen pago o deniegan el expediente.

(2) Se calcula sobre superficie declarada admisible.

(3) Aplicación del artículo 16 bis del RD 147/2023.

(4) Expediente con algunos recintos de pastos permanentes ubicados en espacios protegidos donde la carga ganadera mínima será 0,1 UGM/ha.

Puede verificar la integridad de una copia de este documento mediante la lectura del código QR adjunto o mediante el acceso a la dirección <https://ws050.juntadeandalucia.es/verificarFirma> indicando el código de VERIFICACIÓN

FIRMADO POR	RAQUEL MARIA ESPIN CRESPO	17/10/2024
VERIFICACIÓN	Pk2jmJDVJQXVSF7B6ESWF6FEMYA9VL	PÁG. 3277/3958





APELLIDOS Y NOMBRE / RAZÓN SOCIAL

ROLDAN AGUILERA JULIAN

NIF

****1903*

EXPEDIENTE

1133856

RESOLUCIÓN

DENEGACIÓN DE LA AYUDA

DATOS DE MANTENIMIENTO UNIDADES

GRUPO DE PAGO

ZONAS DE LIMITACIONES NATURALES

**Sup. Dec.
Admisible**

0,00

**Sup.
Resuelta**

0,00

Sobredecl.

0,00

% Sobredecl.

0,00

RESUMEN DE PAGOS

IMPORTE (Euros)

	RESUELTO	FEADER	MAPA	CAPADR
A pagar	0,00	0,00	0,00	0,00

APLICACIÓN DE REDUCCIONES Y PENALIZACIONES (%)

Crterios de subvencionabilidad (1)	Presentación tardía	Omisión declaración	Condicionalidad
100,00	0,00	0,00	0,00

IMPORTE (Euros)

Calculado(2)	Reducción	Penalización	Reducción Penalización (3)	Penalización adicional	Resuelto	FEADER	MAPA	CAPADR
0,00 €	0,00 €	0,00 €	0,00 €	0,00 €	0,00 €	0,00 €	0,00 €	0,00 €
Importe Unitario:	54,00 €	Nuevo Importe Unitario:	0,00 €					

RECINTOS PROPUESTOS

REF.	REFERENCIA SIGPAC	CULTIVO	S/R	USO SIGPAC	Sup. Dec. admisible	Sup. Campo	Sup. Determ.	Sup. Resuelta
-558367	23-003-038-00274-0001	OLIVAR	S		0,71		0,71	0,71
170000006823452	23-003-038-00271-0001	OLIVAR	S		0,01		0,01	0,01

INCIDENCIAS

INCIDENCIA DESCRIPCIÓN

2454	Solicitante de intervención 6613 cuyo regimen de afiliación a la SS no es ni el sistema especial agrario(cuenta ajena) ni autonomo con actividad agraria.
74018	Productor que no es agricultor a título principal, según los datos del ejercicio fiscal n-1 y seguridad socia.
74053	Importe inferior a 100 Euros

(1) Con incidencias que retienen pago o deniegan el expediente.

(2) Se calcula sobre superficie declarada admisible.

(3) Aplicación del artículo 16 bis del RD 147/2023.

(4) Expediente con algunos recintos de pastos permanentes ubicados en espacios protegidos donde la carga ganadera mínima será 0,1 UGM/ha.

Puede verificar la integridad de una copia de este documento mediante la lectura del código QR adjunto o mediante el acceso a la dirección <https://ws050.juntadeandalucia.es/verificarFirma> indicando el código de VERIFICACIÓN

FIRMADO POR

RAQUEL MARIA ESPIN CRESPO

17/10/2024

VERIFICACIÓN

Pk2jmJDVJQXVSF7B6ESWF6FEMYA9VL

PÁG. 3278/3958





APELLIDOS Y NOMBRE / RAZÓN SOCIAL

ROLDAN ARROYO ANTONIO JOSE

NIF

****1482*

EXPEDIENTE

1072589

RESOLUCIÓN

DENEGACIÓN DE LA AYUDA

DATOS DE MANTENIMIENTO UNIDADES

GRUPO DE PAGO

ZONAS DE LIMITACIONES NATURALES

**Sup. Dec.
Admisible**

0,00

**Sup.
Resuelta**

0,00

Sobredecl.

0,00

% Sobredecl.

0,00

RESUMEN DE PAGOS

IMPORTE (Euros)

	RESUELTO	FEADER	MAPA	CAPADR
A pagar	0,00	0,00	0,00	0,00

APLICACIÓN DE REDUCCIONES Y PENALIZACIONES (%)

Crterios de subvencionabilidad (1)	Presentación tardía	Omisión declaración	Condicionalidad
100,00	0,00	0,00	0,00

IMPORTE (Euros)

Calculado(2)	Reducción	Penalización	Reducción Penalización (3)	Penalización adicional	Resuelto	FEADER	MAPA	CAPADR
0,00 €	0,00 €	0,00 €	0,00 €	0,00 €	0,00 €	0,00 €	0,00 €	0,00 €
Importe Unitario:	54,00 €	Nuevo Importe Unitario:	0,00 €					

RECINTOS PROPUESTOS

REF.	REFERENCIA SIGPAC	CULTIVO	S/R	USO SIGPAC	Sup. Dec. admisible	Sup. Campo	Sup. Determ.	Sup. Resuelta
-1313023	23-003-039-00087-0001	OLIVAR	S		0,03		0,03	0,03
-1312992	23-003-039-00095-0002	OLIVAR	S		0,01		0,01	0,01
-1312991	23-003-039-00095-0002	OLIVAR	S		0,01		0,01	0,01
-492090	23-003-039-00097-0001	OLIVAR	S		0,67		0,67	0,67
5503391	23-003-040-00077-0003	OLIVAR	S		0,02		0,02	0,02

INCIDENCIAS

INCIDENCIA DESCRIPCIÓN

74018	Productor que no es agricultor a título principal, según los datos del ejercicio fiscal n-1 y seguridad socia.
74053	Importe inferior a 100 Euros

(1) Con incidencias que retienen pago o deniegan el expediente.

(2) Se calcula sobre superficie declarada admisible.

(3) Aplicación del artículo 16 bis del RD 147/2023.

(4) Expediente con algunos recintos de pastos permanentes ubicados en espacios protegidos donde la carga ganadera mínima será 0,1 UGM/ha.

Puede verificar la integridad de una copia de este documento mediante la lectura del código QR adjunto o mediante el acceso a la dirección <https://ws050.juntadeandalucia.es/verificarFirma> indicando el código de VERIFICACIÓN

FIRMADO POR

RAQUEL MARIA ESPIN CRESPO

17/10/2024

VERIFICACIÓN

Pk2jmJDVJQXVSF7B6ESWF6FEMYA9VL

PÁG. 3279/3958





APELLIDOS Y NOMBRE / RAZÓN SOCIAL

ROLDAN ESPEJA JUAN MANUEL

NIF
***0075*

EXPEDIENTE
1239172

RESOLUCIÓN

DENEGACIÓN DE LA AYUDA

DATOS DE MANTENIMIENTO UNIDADES

GRUPO DE PAGO

ZONAS DE LIMITACIONES NATURALES

**Sup. Dec.
Admisible**
1,46

**Sup.
Resuelta**
1,46

Sobredecl.
0,00

% Sobredecl.
0,00

RESUMEN DE PAGOS

	IMPORTE (Euros)			
	RESUELTO	FEADER	MAPA	CAPADR
A pagar	0,00	0,00	0,00	0,00

APLICACIÓN DE REDUCCIONES Y PENALIZACIONES (%)

Crterios de subvencionabilidad (1)	Presentación tardía	Omisión declaración	Condicionalidad
100,00	0,00	0,00	0,00

IMPORTE (Euros)

Calculado(2)	Reducción	Penalización	Reducción Penalización (3)	Penalización adicional	Resuelto	FEADER	MAPA	CAPADR
78,84 €	0,00 €	0,00 €	0,00 €	0,00 €	0,00 €	0,00 €	0,00 €	0,00 €
Importe Unitario:	54,00 €	Nuevo Importe Unitario:	54,00 €					

RECINTOS PROPUESTOS

REF.	REFERENCIA SIGPAC	CULTIVO	S/R	USO SIGPAC	Sup. Dec. admisible	Sup. Campo	Sup. Determ.	Sup. Resuelta
170000005228314	23-035-001-00181-0002	OLIVAR	S		1,46		1,46	1,46

INCIDENCIAS

INCIDENCIA DESCRIPCIÓN

74053 Importe inferior a 100 Euros

(1) Con incidencias que retienen pago o deniegan el expediente.

(2) Se calcula sobre superficie declarada admisible.

(3) Aplicación del artículo 16 bis del RD 147/2023.

(4) Expediente con algunos recintos de pastos permanentes ubicados en espacios protegidos donde la carga ganadera mínima será 0,1 UGM/ha.

Puede verificar la integridad de una copia de este documento mediante la lectura del código QR adjunto o mediante el acceso a la dirección <https://ws050.juntadeandalucia.es/verificarFirma> indicando el código de VERIFICACIÓN

FIRMADO POR	RAQUEL MARIA ESPIN CRESPO	17/10/2024	
VERIFICACIÓN	Pk2jmJDVJQXVSF7B6ESWF6FEMYA9VL	PÁG. 3280/3958	



APELLIDOS Y NOMBRE / RAZÓN SOCIAL

ROMAN NAVARRETE LUIS

NIF

***4977*

EXPEDIENTE

1159691

RESOLUCIÓN

DENEGACIÓN DE LA AYUDA

DATOS DE MANTENIMIENTO UNIDADES

GRUPO DE PAGO

ZONAS DE LIMITACIONES NATURALES

**Sup. Dec.
Admisible**

0,00

**Sup.
Resuelta**

0,00

Sobredecl.

0,00

% Sobredecl.

0,00

RESUMEN DE PAGOS

	IMPORTE (Euros)			
	RESUELTO	FEADER	MAPA	CAPADR
A pagar	0,00	0,00	0,00	0,00

APLICACIÓN DE REDUCCIONES Y PENALIZACIONES (%)

Crterios de subvencionabilidad (1)	Presentación tardía	Omisión declaración	Condicionalidad
100,00	0,00	0,00	0,00

IMPORTE (Euros)

Calculado(2)	Reducción	Penalización	Reducción Penalización (3)	Penalización adicional	Resuelto	FEADER	MAPA	CAPADR
0,00 €	0,00 €	0,00 €	0,00 €	0,00 €	0,00 €	0,00 €	0,00 €	0,00 €
Importe Unitario:	54,00 €	Nuevo Importe Unitario:	0,00 €					

RECINTOS PROPUESTOS

REF.	REFERENCIA SIGPAC	CULTIVO	S/R	USO SIGPAC	Sup. Dec. admisible	Sup. Campo	Sup. Determ.	Sup. Resuelta
170000005630816	23-092-016-00265-0001	OLIVAR	S		0,21		0,21	0,21
170000005630817	23-092-052-09000-0024	OLIVAR	S		0,50		0,50	0,50
170000005630818	23-092-093-00036-0001	OLIVAR	S		0,82		0,82	0,82
170000005630819	23-092-075-00033-0001	OLIVAR	S		0,27		0,27	0,27
170000005630820	23-092-051-00125-0001	OLIVAR	S		0,18		0,18	0,18
170000005630821	23-092-079-00370-0001	OLIVAR	S		0,14		0,14	0,14
170000005630822	23-092-082-00274-0001	OLIVAR	R		0,57		0,57	0,57
170000005630823	23-092-079-00193-0002	OLIVAR	S		0,74		0,74	0,74
170000005630824	23-092-079-00288-0001	OLIVAR	S		0,94		0,94	0,94
170000005630825	23-092-090-00063-0001	OLIVAR	S		1,41		1,41	1,41
170000005630826	23-092-085-00451-0001	OLIVAR	S		0,34		0,34	0,34
170000005630827	23-092-082-00348-0001	OLIVAR	S		4,13		4,13	4,13
170000005630828	23-092-082-00349-0001	OLIVAR	S		1,19		1,19	1,19
170000005630829	23-092-082-00375-0001	OLIVAR	S		0,12		0,12	0,12
170000005630830	23-092-096-00077-0002	OLIVAR	S		0,73		0,73	0,73
170000005630831	23-092-096-00078-0001	OLIVAR	S		0,02		0,02	0,02
170000005630832	23-092-047-00181-0002	OLIVAR	R		0,10		0,10	0,10
170000005630833	23-092-047-00182-0001	OLIVAR	R		0,28		0,28	0,28
170000005630834	23-092-084-00084-0001	OLIVAR	S		0,21		0,21	0,21
170000005630835	23-092-084-00085-0001	OLIVAR	S		0,20		0,20	0,20
170000005630836	23-092-084-00155-0002	OLIVAR	S		2,86		2,86	2,86
170000005630837	23-092-084-00156-0001	OLIVAR	S		0,72		0,72	0,72
170000005630838	23-092-082-00276-0001	OLIVAR	S		0,11		0,11	0,11
170000005630839	23-092-082-00377-0001	OLIVAR	S		1,33		1,33	1,33
170000005630840	23-092-083-00222-0001	OLIVAR	S		0,34		0,34	0,34

(1) Con incidencias que retienen pago o deniegan el expediente.

(2) Se calcula sobre superficie declarada admisible.

(3) Aplicación del artículo 16 bis del RD 147/2023.

(4) Expediente con algunos recintos de pastos permanentes ubicados en espacios protegidos donde la carga ganadera mínima será 0,1 UGM/ha.

Puede verificar la integridad de una copia de este documento mediante la lectura del código QR adjunto o mediante el acceso a la dirección <https://ws050.juntadeandalucia.es/verificarFirma> indicando el código de VERIFICACIÓN

FIRMADO POR

RAQUEL MARIA ESPIN CRESPO

17/10/2024

VERIFICACIÓN

Pk2jmJDVJQXVSF7B6ESWF6FEMYA9VL

PÁG. 3281/3958





INCIDENCIAS

INCIDENCIA DESCRIPCIÓN

2454	Solicitante de intervención 6613 cuyo regimen de afiliacion a la SS no es ni el sistema especial agrario(cuenta ajena) ni autonomo con actividad agraria.
74018	Productor que no es agricultor a título principal, según los datos del ejercicio fiscal n-1 y seguridad socia.
74053	Importe inferior a 100 Euros

(1) Con incidencias que retienen pago o deniegan el expediente.

(2) Se calcula sobre superficie declarada admisible.

(3) Aplicación del artículo 16 bis del RD 147/2023.

(4) Expediente con algunos recintos de pastos permanentes ubicados en espacios protegidos donde la carga ganadera mínima será 0,1 UGM/ha.

Puede verificar la integridad de una copia de este documento mediante la lectura del código QR adjunto o mediante el acceso a la dirección <https://ws050.juntadeandalucia.es/verificarFirma> indicando el código de VERIFICACIÓN

FIRMADO POR	RAQUEL MARIA ESPIN CRESPO	17/10/2024	
VERIFICACIÓN	Pk2jmJDVJQXVSF7B6ESWF6FEMYA9VL	PÁG. 3282/3958	



APELLIDOS Y NOMBRE / RAZÓN SOCIAL

ROMAN RUIZ MILAGROS GUADALUPE

NIF
****1826*

EXPEDIENTE

1182128

RESOLUCIÓN

DENEGACIÓN DE LA AYUDA

DATOS DE MANTENIMIENTO UNIDADES

GRUPO DE PAGO

ZONAS DE LIMITACIONES NATURALES

Sup. Dec. Admisible	Sup. Resuelta	Sobredecl.	% Sobredecl.
0,00	0,00	0,00	0,00

RESUMEN DE PAGOS

	IMPORTE (Euros)			
	RESUELTO	FEADER	MAPA	CAPADR
A pagar	0,00	0,00	0,00	0,00

APLICACIÓN DE REDUCCIONES Y PENALIZACIONES (%)

Criterios de subvencionabilidad (1)	Presentación tardía	Omisión declaración	Condicionalidad
100,00	0,00	0,00	0,00

IMPORTE (Euros)

Calculado(2)	Reducción	Penalización	Reducción Penalización (3)	Penalización adicional	Resuelto	FEADER	MAPA	CAPADR
0,00 €	0,00 €	0,00 €	0,00 €	0,00 €	0,00 €	0,00 €	0,00 €	0,00 €
Importe Unitario:	54,00 €	Nuevo Importe Unitario:	0,00 €					

RECINTOS PROPUESTOS

REF.	REFERENCIA SIGPAC	CULTIVO	S/R	USO SIGPAC	Sup. Dec. admisible	Sup. Campo	Sup. Determ.	Sup. Resuelta
170000005876652	23-060-007-00057-0001	OLIVAR	S		1,50		1,50	1,50

INCIDENCIAS

INCIDENCIA DESCRIPCIÓN

74018	Productor que no es agricultor a título principal, según los datos del ejercicio fiscal n-1 y seguridad socia.
74053	Importe inferior a 100 Euros

(1) Con incidencias que retienen pago o deniegan el expediente.

(2) Se calcula sobre superficie declarada admisible.

(3) Aplicación del artículo 16 bis del RD 147/2023.

(4) Expediente con algunos recintos de pastos permanentes ubicados en espacios protegidos donde la carga ganadera mínima será 0,1 UGM/ha.

Puede verificar la integridad de una copia de este documento mediante la lectura del código QR adjunto o mediante el acceso a la dirección <https://ws050.juntadeandalucia.es/verificarFirma> indicando el código de VERIFICACIÓN

FIRMADO POR

RAQUEL MARIA ESPIN CRESPO

17/10/2024

VERIFICACIÓN

Pk2jmJDVJQXVSF7B6ESWF6FEMYA9VL

PÁG. 3283/3958





APELLIDOS Y NOMBRE / RAZÓN SOCIAL

ROMERO ACEITUNO JOSE

NIF

****3304*

EXPEDIENTE

1082016

RESOLUCIÓN

DENEGACIÓN DE LA AYUDA

DATOS DE MANTENIMIENTO UNIDADES

GRUPO DE PAGO

ZONAS DE LIMITACIONES NATURALES

**Sup. Dec.
Admisible**

0,00

**Sup.
Resuelta**

0,00

Sobredecl.

0,00

% Sobredecl.

0,00

RESUMEN DE PAGOS

IMPORTE (Euros)

	RESUELTO	FEADER	MAPA	CAPADR
A pagar	0,00	0,00	0,00	0,00

APLICACIÓN DE REDUCCIONES Y PENALIZACIONES (%)

Crterios de subvencionabilidad (1)	Presentación tardía	Omisión declaración	Condicionalidad
100,00	0,00	0,00	0,00

IMPORTE (Euros)

Calculado(2)	Reducción	Penalización	Reducción Penalización (3)	Penalización adicional	Resuelto	FEADER	MAPA	CAPADR
0,00 €	0,00 €	0,00 €	0,00 €	0,00 €	0,00 €	0,00 €	0,00 €	0,00 €
Importe Unitario:	54,00 €	Nuevo Importe Unitario:	0,00 €					

RECINTOS PROPUESTOS

REF.	REFERENCIA SIGPAC	CULTIVO	S/R	USO SIGPAC	Sup. Dec. admisible	Sup. Campo	Sup. Determ.	Sup. Resuelta
170000005507790	23-003-037-00154-0003	OLIVAR	S		1,32		1,32	1,32
170000005507791	23-003-037-00255-0005	OLIVAR	S		0,01		0,01	0,01
170000005507792	23-003-037-00255-0005	OLIVAR	S		0,17		0,17	0,17
170000005507793	23-003-037-00256-0003	OLIVAR	S		0,01		0,01	0,01
170000005507794	23-003-037-00259-0005	OLIVAR	S		1,18		1,18	1,18
170000005507795	23-003-037-00303-0005	OLIVAR	S		0,30		0,30	0,30
170000005507796	23-003-037-00333-0001	OLIVAR	S		0,06		0,06	0,06
170000005507797	23-003-037-00259-0002	OLIVAR	S		0,63		0,63	0,63

INCIDENCIAS

INCIDENCIA DESCRIPCIÓN

2454	Solicitante de intervención 6613 cuyo regimen de afiliacion a la SS no es ni el sistema especial agrario(cuenta ajena) ni autonomo con actividad agraria.
74018	Productor que no es agricultor a título principal, según los datos del ejercicio fiscal n-1 y seguridad socia.
74053	Importe inferior a 100 Euros

(1) Con incidencias que retienen pago o deniegan el expediente.

(2) Se calcula sobre superficie declarada admisible.

(3) Aplicación del artículo 16 bis del RD 147/2023.

(4) Expediente con algunos recintos de pastos permanentes ubicados en espacios protegidos donde la carga ganadera mínima será 0,1 UGM/ha.

Puede verificar la integridad de una copia de este documento mediante la lectura del código QR adjunto o mediante el acceso a la dirección <https://ws050.juntadeandalucia.es/verificarFirma> indicando el código de VERIFICACIÓN

FIRMADO POR

RAQUEL MARIA ESPIN CRESPO

17/10/2024

VERIFICACIÓN

Pk2jmJDVJQXVSF7B6ESWF6FEMYA9VL

PÁG. 3284/3958





APELLIDOS Y NOMBRE / RAZÓN SOCIAL

ROMERO ACEITUNO SALUD

NIF

***0916*

EXPEDIENTE

1134231

RESOLUCIÓN

DENEGACIÓN DE LA AYUDA

DATOS DE MANTENIMIENTO UNIDADES

GRUPO DE PAGO

ZONAS DE LIMITACIONES NATURALES

**Sup. Dec.
Admisible**

0,00

**Sup.
Resuelta**

0,00

Sobredecl.

0,00

% Sobredecl.

0,00

RESUMEN DE PAGOS

	IMPORTE (Euros)			
	RESUELTO	FEADER	MAPA	CAPADR
A pagar	0,00	0,00	0,00	0,00

APLICACIÓN DE REDUCCIONES Y PENALIZACIONES (%)

Crterios de subvencionabilidad (1)	Presentación tardía	Omisión declaración	Condicionalidad
100,00	0,00	0,00	0,00

IMPORTE (Euros)

Calculado(2)	Reducción	Penalización	Reducción Penalización (3)	Penalización adicional	Resuelto	FEADER	MAPA	CAPADR
0,00 €	0,00 €	0,00 €	0,00 €	0,00 €	0,00 €	0,00 €	0,00 €	0,00 €
Importe Unitario:	54,00 €	Nuevo Importe Unitario:	0,00 €					

RECINTOS PROPUESTOS

REF.	REFERENCIA SIGPAC	CULTIVO	S/R	USO SIGPAC	Sup. Dec. admisible	Sup. Campo	Sup. Determ.	Sup. Resuelta
170000005317124	23-003-037-00255-0005	OLIVAR	S		1,07		1,07	1,07
170000005317125	23-003-037-00303-0005	OLIVAR	S		0,01		0,01	0,01
170000005317126	23-003-037-00331-0027	OLIVAR	S		0,07		0,07	0,07
170000005317127	23-003-037-00332-0027	OLIVAR	S		0,02		0,02	0,02
170000005317128	23-003-037-00333-0001	OLIVAR	S		0,01		0,01	0,01
170000005317129	23-077-004-00132-0001	OLIVAR	S		0,14		0,14	0,14
170000005317130	23-077-004-00133-0001	OLIVAR	S		1,31		1,31	1,31

INCIDENCIAS

INCIDENCIA DESCRIPCIÓN

2454	Solicitante de intervención 6613 cuyo regimen de afiliacion a la SS no es ni el sistema especial agrario(cuenta ajena) ni autonomo con actividad agraria.
74018	Productor que no es agricultor a título principal, según los datos del ejercicio fiscal n-1 y seguridad socia.
74053	Importe inferior a 100 Euros

(1) Con incidencias que retienen pago o deniegan el expediente.

(2) Se calcula sobre superficie declarada admisible.

(3) Aplicación del artículo 16 bis del RD 147/2023.

(4) Expediente con algunos recintos de pastos permanentes ubicados en espacios protegidos donde la carga ganadera mínima será 0,1 UGM/ha.

Puede verificar la integridad de una copia de este documento mediante la lectura del código QR adjunto o mediante el acceso a la dirección <https://ws050.juntadeandalucia.es/verificarFirma> indicando el código de VERIFICACIÓN

FIRMADO POR

RAQUEL MARIA ESPIN CRESPO

17/10/2024

VERIFICACIÓN

Pk2jmJDVJQXVSF7B6ESWF6FEMYA9VL

PÁG. 3285/3958





APELLIDOS Y NOMBRE / RAZÓN SOCIAL

ROMERO AMARO ANTONIO ANGEL

NIF
****8381*

EXPEDIENTE

1087958

RESOLUCIÓN

DENEGACIÓN DE LA AYUDA

DATOS DE MANTENIMIENTO UNIDADES

GRUPO DE PAGO

ZONAS DE LIMITACIONES NATURALES

Sup. Dec. Admisible
0,00

Sup. Resuelta
0,00

Sobredecl.
0,00

% Sobredecl.
0,00

RESUMEN DE PAGOS

	IMPORTE (Euros)			
	RESUELTO	FEADER	MAPA	CAPADR
A pagar	0,00	0,00	0,00	0,00

APLICACIÓN DE REDUCCIONES Y PENALIZACIONES (%)

Criterios de subvencionabilidad (1)	Presentación tardía	Omisión declaración	Condicionidad
100,00	0,00	0,00	0,00

IMPORTE (Euros)

Calculado(2)	Reducción	Penalización	Reducción Penalización (3)	Penalización adicional	Resuelto	FEADER	MAPA	CAPADR
0,00 €	0,00 €	0,00 €	0,00 €	0,00 €	0,00 €	0,00 €	0,00 €	0,00 €
Importe Unitario:	54,00 €	Nuevo Importe Unitario:	0,00 €					

(1) Con incidencias que retienen pago o deniegan el expediente.

(2) Se calcula sobre superficie declarada admisible.

(3) Aplicación del artículo 16 bis del RD 147/2023.

(4) Expediente con algunos recintos de pastos permanentes ubicados en espacios protegidos donde la carga ganadera mínima será 0,1 UGM/ha.

Puede verificar la integridad de una copia de este documento mediante la lectura del código QR adjunto o mediante el acceso a la dirección <https://ws050.juntadeandalucia.es/verificarFirma> indicando el código de VERIFICACIÓN

FIRMADO POR	RAQUEL MARIA ESPIN CRESPO	17/10/2024	
VERIFICACIÓN	Pk2jmJDVJQXVSF7B6ESWF6FEMYA9VL	PÁG. 3286/3958	



RECINTOS PROPUESTOS

REF.	REFERENCIA SIGPAC	CULTIVO	S/R	USO SIGPAC	Sup. Dec. admisible	Sup. Campo	Sup. Determ.	Sup. Resulta
-1259117	23-003-037-00353-0001	OLIVAR	S		0,68		0,68	0,68
-1259116	23-003-037-00002-0002	OLIVAR	S		0,05		0,05	0,05
-1259115	23-003-035-00597-0001	OLIVAR	S		1,34		1,34	1,34
-486523	23-003-039-00475-0002	OLIVAR	S		1,12		1,12	1,12
5073344	23-003-039-00130-0002	OLIVAR	S		0,42		0,42	0,42
5077362	23-003-039-00176-0001	OLIVAR	S		0,24		0,24	0,24
5077370	23-003-039-00380-0001	OLIVAR	S		0,54		0,54	0,54
5077380	23-003-039-00386-0001	OLIVAR	S		0,53		0,53	0,53
5077489	23-003-040-00103-0001	OLIVAR	S		0,15		0,15	0,15
5077500	23-003-041-00213-0001	OLIVAR	S		0,69		0,69	0,69
170000003553553	23-003-037-00001-0003	OLIVAR	S		1,05		1,05	1,05
170000003553554	23-003-037-00325-0003	OLIVAR	S		0,04		0,04	0,04
170000003553556	23-003-038-00389-0002	OLIVAR	S		0,03		0,03	0,03
170000003553557	23-003-038-00390-0001	OLIVAR	S		1,29		1,29	1,29
170000003553558	23-003-038-00391-0002	OLIVAR	S		0,05		0,05	0,05
170000003609578	23-003-039-00390-0002	OLIVAR	S		1,19		1,19	1,19
170000003609579	23-003-039-00391-0002	OLIVAR	S		0,06		0,06	0,06
170000003609583	23-003-038-00265-0001	OLIVAR	S		0,02		0,02	0,02
170000003609591	23-003-039-00389-0002	OLIVAR	S		0,27		0,27	0,27
170000003609592	23-003-040-00102-0002	OLIVAR	S		0,01		0,01	0,01
170000003609597	23-003-039-00376-0002	OLIVAR	S		0,01		0,01	0,01
170000003609600	23-003-041-00147-0002	OLIVAR	S		0,16		0,16	0,16
170000003609601	23-003-041-00141-0001	OLIVAR	S		0,02		0,02	0,02
170000003609602	23-003-038-00256-0003	OLIVAR	S		0,07		0,07	0,07
170000003609603	23-003-038-00257-0001	OLIVAR	S		1,28		1,28	1,28
170000005228164	23-003-038-00120-0002	OLIVAR	S		2,31		2,31	2,31
170000005228165	23-003-038-00484-0001	OLIVAR	S		0,15		0,15	0,15
170000005228166	23-003-038-00163-0001	OLIVAR	S		0,12		0,12	0,12
170000005228167	23-003-039-00174-0001	OLIVAR	S		0,57		0,57	0,57
170000005228168	23-003-039-00175-0001	OLIVAR	S		0,36		0,36	0,36
170000005228169	23-003-038-00137-0001	OLIVAR	S		0,08		0,08	0,08
170000005228170	23-003-038-00138-0001	OLIVAR	S		0,60		0,60	0,60

INCIDENCIAS

INCIDENCIA DESCRIPCIÓN

2454	Solicitante de intervención 6613 cuyo regimen de afiliacion a la SS no es ni el sistema especial agrario(cuenta ajena) ni autonomo con actividad agraria.
74018	Productor que no es agricultor a título principal, según los datos del ejercicio fiscal n-1 y seguridad socia.
74053	Importe inferior a 100 Euros

(1) Con incidencias que retienen pago o deniegan el expediente.
 (2) Se calcula sobre superficie declarada admisible.
 (3) Aplicación del artículo 16 bis del RD 147/2023.
 (4) Expediente con algunos recintos de pastos permanentes ubicados en espacios protegidos donde la carga ganadera mínima será 0,1 UGM/ha.

Puede verificar la integridad de una copia de este documento mediante la lectura del código QR adjunto o mediante el acceso a la dirección https://ws050.juntadeandalucia.es/verificarFirma indicando el código de VERIFICACIÓN			
FIRMADO POR	RAQUEL MARIA ESPIN CRESPO	17/10/2024	
VERIFICACIÓN	Pk2jmJDVJQXVSF7B6ESWF6FEMYA9VL	PÁG. 3287/3958	



APELLIDOS Y NOMBRE / RAZÓN SOCIAL

ROMERO AMARO ISIDRO MIGUEL

NIF

****4246*

EXPEDIENTE

1233107

RESOLUCIÓN

DENEGACIÓN DE LA AYUDA

DATOS DE MANTENIMIENTO UNIDADES

GRUPO DE PAGO	Sup. Dec. Admisible	Sup. Resuelta	Sobredecl.	% Sobredecl.
ZONAS DE LIMITACIONES NATURALES	0,00	0,00	0,00	0,00

RESUMEN DE PAGOS

	IMPORTE (Euros)			
	RESUELTO	FEADER	MAPA	CAPADR
A pagar	0,00	0,00	0,00	0,00

APLICACIÓN DE REDUCCIONES Y PENALIZACIONES (%)

Criterios de subvencionabilidad (1)	Presentación tardía	Omisión declaración	Condicionabilidad
100,00	0,00	0,00	0,00

IMPORTE (Euros)

Calculado(2)	Reducción	Penalización	Reducción Penalización (3)	Penalización adicional	Resuelto	FEADER	MAPA	CAPADR
0,00 €	0,00 €	0,00 €	0,00 €	0,00 €	0,00 €	0,00 €	0,00 €	0,00 €
Importe Unitario:	54,00 €	Nuevo Importe Unitario:	0,00 €					

RECINTOS PROPUESTOS

REF.	REFERENCIA SIGPAC	CULTIVO	S/R	USO SIGPAC	Sup. Dec. admisible	Sup. Campo	Sup. Determ.	Sup. Resuelta
-1288196	23-003-037-00354-0001	OLIVAR	S		0,60		0,60	0,60
-1288195	23-003-037-00353-0001	OLIVAR	S		0,04		0,04	0,04
-1288194	23-003-035-00598-0001	OLIVAR	S		1,62		1,62	1,62
-1288193	23-003-035-00597-0001	OLIVAR	S		0,01		0,01	0,01
-183649	23-003-041-00861-0001	OLIVAR	S		0,49		0,49	0,49
-183641	23-003-041-00756-0001	OLIVAR	S		1,17		1,17	1,17
5492990	23-003-039-00103-0004	OLIVAR	S		2,59		2,59	2,59
5492992	23-003-039-00103-0013	OLIVAR	S		0,06		0,06	0,06
1700000003553559	23-003-035-00247-0003	OLIVAR	S		0,79		0,79	0,79
1700000003609572	23-003-038-00020-0007	OLIVAR	S		0,01		0,01	0,01
1700000003609580	23-003-038-00300-0002	OLIVAR	S		0,03		0,03	0,03
1700000003609581	23-003-038-00301-0001	OLIVAR	S		0,75		0,75	0,75
1700000003609584	23-003-039-00101-0004	OLIVAR	S		0,06		0,06	0,06
1700000003609585	23-003-039-00102-0001	OLIVAR	S		0,06		0,06	0,06
1700000005456123	23-003-037-00044-0001	OLIVAR	S		0,64		0,64	0,64
1700000005456125	23-003-038-00299-0002	OLIVAR	S		0,04		0,04	0,04
1700000005456126	23-003-038-00300-0002	OLIVAR	S		0,61		0,61	0,61
1700000005456127	23-003-038-00303-0001	OLIVAR	S		0,01		0,01	0,01
1700000005456128	23-003-037-00302-0001	OLIVAR	S		0,04		0,04	0,04
1700000005456132	23-003-037-00262-0001	OLIVAR	S		0,32		0,32	0,32
1700000005456134	23-003-037-00261-0002	OLIVAR	S		0,02		0,02	0,02
1700000005456135	23-003-037-00262-0002	OLIVAR	S		0,01		0,01	0,01
1700000005456136	23-003-037-00263-0001	OLIVAR	S		1,37		1,37	1,37
1700000005456137	23-003-037-09005-0001	OLIVAR	S		0,06		0,06	0,06
1700000006854356	23-003-041-00870-0001	OLIVAR	S		0,89		0,89	0,89
1700000006854359	23-003-041-00757-0001	OLIVAR	S		0,08		0,08	0,08

(1) Con incidencias que retienen pago o deniegan el expediente.

(2) Se calcula sobre superficie declarada admisible.

(3) Aplicación del artículo 16 bis del RD 147/2023.

(4) Expediente con algunos recintos de pastos permanentes ubicados en espacios protegidos donde la carga ganadera mínima será 0,1 UGM/ha.

Puede verificar la integridad de una copia de este documento mediante la lectura del código QR adjunto o mediante el acceso a la dirección <https://ws050.juntadeandalucia.es/verificarFirma> indicando el código de VERIFICACIÓN

FIRMADO POR

RAQUEL MARIA ESPIN CRESPO

17/10/2024

VERIFICACIÓN

Pk2jmJDVJQXVSF7B6ESWF6FEMYA9VL

PÁG. 3288/3958





INCIDENCIAS

INCIDENCIA DESCRIPCIÓN

2454	Solicitante de intervención 6613 cuyo regimen de afiliacion a la SS no es ni el sistema especial agrario(cuenta ajena) ni autonomo con actividad agraria.
74018	Productor que no es agricultor a título principal, según los datos del ejercicio fiscal n-1 y seguridad socia.
74053	Importe inferior a 100 Euros

(1) Con incidencias que retienen pago o deniegan el expediente.

(2) Se calcula sobre superficie declarada admisible.

(3) Aplicación del artículo 16 bis del RD 147/2023.

(4) Expediente con algunos recintos de pastos permanentes ubicados en espacios protegidos donde la carga ganadera mínima será 0,1 UGM/ha.

Puede verificar la integridad de una copia de este documento mediante la lectura del código QR adjunto o mediante el acceso a la dirección <https://ws050.juntadeandalucia.es/verificarFirma> indicando el código de VERIFICACIÓN

FIRMADO POR	RAQUEL MARIA ESPIN CRESPO	17/10/2024	
VERIFICACIÓN	Pk2jmJDVJQXVSF7B6ESWF6FEMYA9VL	PÁG. 3289/3958	



APELLIDOS Y NOMBRE / RAZÓN SOCIAL

ROMERO AVALOS ANTONIO

NIF

***0673*

EXPEDIENTE

1141993

RESOLUCIÓN

DENEGACIÓN DE LA AYUDA

DATOS DE MANTENIMIENTO UNIDADES

GRUPO DE PAGO

ZONAS DE LIMITACIONES NATURALES

**Sup. Dec.
Admisible**

0,00

**Sup.
Resuelta**

0,00

Sobredecl.

0,00

% Sobredecl.

0,00

RESUMEN DE PAGOS

	IMPORTE (Euros)			
	RESUELTO	FEADER	MAPA	CAPADR
A pagar	0,00	0,00	0,00	0,00

APLICACIÓN DE REDUCCIONES Y PENALIZACIONES (%)

Crterios de subvencionabilidad (1)	Presentación tardía	Omisión declaración	Condicionalidad
100,00	0,00	0,00	0,00

IMPORTE (Euros)

Calculado(2)	Reducción	Penalización	Reducción Penalización (3)	Penalización adicional	Resuelto	FEADER	MAPA	CAPADR
0,00 €	0,00 €	0,00 €	0,00 €	0,00 €	0,00 €	0,00 €	0,00 €	0,00 €
Importe Unitario:	54,00 €	Nuevo Importe Unitario:	0,00 €					

RECINTOS PROPUESTOS

REF.	REFERENCIA SIGPAC	CULTIVO	S/R	USO SIGPAC	Sup. Dec. admisible	Sup. Campo	Sup. Determ.	Sup. Resuelta
-761106	23-003-039-00476-0001	OLIVAR	S		0,01		0,01	0,01
-477158	23-003-039-00476-0002	OLIVAR	S		0,02		0,02	0,02
-477157	23-003-039-00476-0001	OLIVAR	S		0,86		0,86	0,86
1700000006763508	23-003-039-00077-0001	OLIVAR	S		2,78		2,78	2,78
1700000006763510	23-003-039-00078-0001	OLIVAR	S		0,02		0,02	0,02
1700000006764053	14-007-028-00005-0018	OLIVAR	S		0,01		0,01	0,01
1700000006764054	23-003-039-00069-0001	OLIVAR	S		1,29		1,29	1,29
1700000006764055	23-003-039-00073-0001	OLIVAR	S		0,01		0,01	0,01
1700000006764056	14-007-028-00005-0018	OLIVAR	S		0,02		0,02	0,02

INCIDENCIAS

INCIDENCIA DESCRIPCIÓN

2454	Solicitante de intervención 6613 cuyo regimen de afiliacion a la SS no es ni el sistema especial agrario(cuenta ajena) ni autonomo con actividad agraria.
74018	Productor que no es agricultor a titulo principal, según los datos del ejercicio fiscal n-1 y seguridad socia.
74053	Importe inferior a 100 Euros

(1) Con incidencias que retienen pago o deniegan el expediente.

(2) Se calcula sobre superficie declarada admisible.

(3) Aplicación del artículo 16 bis del RD 147/2023.

(4) Expediente con algunos recintos de pastos permanentes ubicados en espacios protegidos donde la carga ganadera mínima será 0,1 UGM/ha.

Puede verificar la integridad de una copia de este documento mediante la lectura del código QR adjunto o mediante el acceso a la dirección <https://ws050.juntadeandalucia.es/verificarFirma> indicando el código de VERIFICACIÓN

FIRMADO POR

RAQUEL MARIA ESPIN CRESPO

17/10/2024

VERIFICACIÓN

Pk2jmJDVJQXVSF7B6ESWF6FEMYA9VL

PÁG. 3290/3958





APELLIDOS Y NOMBRE / RAZÓN SOCIAL

ROMERO AVALOS SALVADOR

NIF
***0879*

EXPEDIENTE
1141956

RESOLUCIÓN
DENEGACIÓN DE LA AYUDA

DATOS DE MANTENIMIENTO UNIDADES

GRUPO DE PAGO	Sup. Dec. Admisible	Sup. Resuelta	Sobredecl.	% Sobredecl.
ZONAS DE LIMITACIONES NATURALES	0,00	0,00	0,00	0,00

RESUMEN DE PAGOS

	IMPORTE (Euros)			
	RESUELTO	FEADER	MAPA	CAPADR
A pagar	0,00	0,00	0,00	0,00

APLICACIÓN DE REDUCCIONES Y PENALIZACIONES (%)

Criterios de subvencionabilidad (1)	Presentación tardía	Omisión declaración	Condicionalidad
100,00	0,00	0,00	0,00

IMPORTE (Euros)

Calculado(2)	Reducción	Penalización	Reducción Penalización (3)	Penalización adicional	Resuelto	FEADER	MAPA	CAPADR
0,00 €	0,00 €	0,00 €	0,00 €	0,00 €	0,00 €	0,00 €	0,00 €	0,00 €
Importe Unitario:	54,00 €	Nuevo Importe Unitario:	0,00 €					

RECINTOS PROPUESTOS

REF.	REFERENCIA SIGPAC	CULTIVO	S/R	USO SIGPAC	Sup. Dec. admisible	Sup. Campo	Sup. Determ.	Sup. Resuelta
-593468	23-003-039-00475-0002	OLIVAR	S		0,02		0,02	0,02
1700000006764318	23-003-038-00116-0001	OLIVAR	S		0,08		0,08	0,08
1700000006764319	23-003-039-00406-0001	OLIVAR	S		0,01		0,01	0,01
1700000006764320	23-003-039-00413-0005	OLIVAR	S		0,01		0,01	0,01
1700000006764321	23-003-039-00415-0001	OLIVAR	S		2,38		2,38	2,38
1700000006764323	23-003-038-00116-0001	OLIVAR	S		0,32		0,32	0,32

INCIDENCIAS

INCIDENCIA DESCRIPCIÓN

- 2454 Solicitante de intervención 6613 cuyo regimen de afiliacion a la SS no es ni el sistema especial agrario(cuenta ajena) ni autonomo con actividad agraria.
- 74018 Productor que no es agricultor a título principal, según los datos del ejercicio fiscal n-1 y seguridad socia.
- 74053 Importe inferior a 100 Euros
- 86021 Verifica que determinados recintos declarados por el expte para la operación, no se corresponde con la ZONA DESFAVORECIDA. Y no ha sido solicitada la operación análoga o correspondiente.
Recinto:23-900-022-80044-00036 Cultivo:108021 PERALES-CASTELL Secano Operación correcta del recinto:6613.1

(1) Con incidencias que retienen pago o deniegan el expediente.

(2) Se calcula sobre superficie declarada admisible.

(3) Aplicación del artículo 16 bis del RD 147/2023.

(4) Expediente con algunos recintos de pastos permanentes ubicados en espacios protegidos donde la carga ganadera mínima será 0,1 UGM/ha.

Puede verificar la integridad de una copia de este documento mediante la lectura del código QR adjunto o mediante el acceso a la dirección <https://ws050.juntadeandalucia.es/verificarFirma> indicando el código de VERIFICACIÓN

FIRMADO POR	RAQUEL MARIA ESPIN CRESPO	17/10/2024	
VERIFICACIÓN	Pk2jmJDVJQXVSF7B6ESWF6FEMYA9VL	PÁG. 3291/3958	



APELLIDOS Y NOMBRE / RAZÓN SOCIAL

ROMERO AVILA JORGE

NIF
****5989*

EXPEDIENTE
1259555

RESOLUCIÓN
DENEGACIÓN DE LA AYUDA

DATOS DE MANTENIMIENTO UNIDADES

GRUPO DE PAGO

ZONAS DE LIMITACIONES NATURALES

Sup. Dec. Admisible	Sup. Resuelta	Sobredecl.	% Sobredecl.
0,00	0,00	0,00	0,00

RESUMEN DE PAGOS

	IMPORTE (Euros)			
	RESUELTO	FEADER	MAPA	CAPADR
A pagar	0,00	0,00	0,00	0,00

APLICACIÓN DE REDUCCIONES Y PENALIZACIONES (%)

Criterios de subvencionabilidad (1)	Presentación tardía	Omisión declaración	Condicionalidad
100,00	0,00	0,00	0,00

IMPORTE (Euros)

Calculado(2)	Reducción	Penalización	Reducción Penalización (3)	Penalización adicional	Resuelto	FEADER	MAPA	CAPADR
0,00 €	0,00 €	0,00 €	0,00 €	0,00 €	0,00 €	0,00 €	0,00 €	0,00 €
Importe Unitario:	54,00 €	Nuevo Importe Unitario:	0,00 €					

RECINTOS PROPUESTOS

REF.	REFERENCIA SIGPAC	CULTIVO	S/R	USO SIGPAC	Sup. Dec. admisible	Sup. Campo	Sup. Determ.	Sup. Resuelta
170000005507798	23-077-004-00131-0001	OLIVAR	S		0,06		0,06	0,06
170000005507799	23-077-004-00132-0001	OLIVAR	S		1,24		1,24	1,24

INCIDENCIAS

INCIDENCIA DESCRIPCIÓN

2454	Solicitante de intervención 6613 cuyo regimen de afiliación a la SS no es ni el sistema especial agrario(cuenta ajena) ni autonomo con actividad agraria.
74018	Productor que no es agricultor a título principal, según los datos del ejercicio fiscal n-1 y seguridad socia.
74053	Importe inferior a 100 Euros

(1) Con incidencias que retienen pago o deniegan el expediente.

(2) Se calcula sobre superficie declarada admisible.

(3) Aplicación del artículo 16 bis del RD 147/2023.

(4) Expediente con algunos recintos de pastos permanentes ubicados en espacios protegidos donde la carga ganadera mínima será 0,1 UGM/ha.

Puede verificar la integridad de una copia de este documento mediante la lectura del código QR adjunto o mediante el acceso a la dirección <https://ws050.juntadeandalucia.es/verificarFirma> indicando el código de VERIFICACIÓN

FIRMADO POR	RAQUEL MARIA ESPIN CRESPO	17/10/2024
VERIFICACIÓN	Pk2jmJDVJQXVSF7B6ESWF6FEMYA9VL	PÁG. 3292/3958





APELLIDOS Y NOMBRE / RAZÓN SOCIAL

ROMERO CARRILLO ROSA MARIA

NIF

***9776*

EXPEDIENTE

1277265

RESOLUCIÓN

DENEGACIÓN DE LA AYUDA

DATOS DE MANTENIMIENTO UNIDADES

GRUPO DE PAGO

ZONAS DE LIMITACIONES NATURALES

**Sup. Dec.
Admisible**

0,00

**Sup.
Resuelta**

0,00

Sobredecl.

0,00

% Sobredecl.

0,00

RESUMEN DE PAGOS

	IMPORTE (Euros)			
	RESUELTO	FEADER	MAPA	CAPADR
A pagar	0,00	0,00	0,00	0,00

APLICACIÓN DE REDUCCIONES Y PENALIZACIONES (%)

Crterios de subvencionabilidad (1)	Presentación tardía	Omisión declaración	Condicionalidad
100,00	0,00	0,00	0,00

IMPORTE (Euros)

Calculado(2)	Reducción	Penalización	Reducción Penalización (3)	Penalización adicional	Resuelto	FEADER	MAPA	CAPADR
0,00 €	0,00 €	0,00 €	0,00 €	0,00 €	0,00 €	0,00 €	0,00 €	0,00 €
Importe Unitario:	54,00 €	Nuevo Importe Unitario:	0,00 €					

RECINTOS PROPUESTOS

REF.	REFERENCIA SIGPAC	CULTIVO	S/R	USO SIGPAC	Sup. Dec. admisible	Sup. Campo	Sup. Determ.	Sup. Resuelta
-1317820	23-007-002-00218-0001	OLIVAR	R		0,41		0,41	0,41
170000006826108	23-007-002-00375-0001	OLIVAR	S		0,25		0,25	0,25
170000006826109	23-007-002-00377-0001	OLIVAR	S		2,38		2,38	2,38
170000006826111	23-006-001-00293-0001	OLIVAR	S		0,47		0,47	0,47
170000006826112	23-007-007-00038-0001	OLIVAR	S		0,46		0,46	0,46
170000006826113	23-006-002-00092-0001	OLIVAR	R		1,34		1,34	1,34
170000006826120	23-007-009-00018-0001	OLIVAR	S		0,78		0,78	0,78

INCIDENCIAS

INCIDENCIA DESCRIPCIÓN

- 4272 Verifica que las líneas de declaración de las Solicitudes Únicas no tienen solapes con la capa de Retroactividad Gráfica (ambas de la misma campaña) a nivel de expediente/línea de declaración gráfica de la solicitud.
Recinto:23-005-002-00086-00001 Cultivo: - Agregado de la referencia del recinto.:0 Zona de la referencia del recinto.:0 Superficie solapada.:0,02 Id. Incid.:98041314
- 74018 Productor que no es agricultor a título principal, según los datos del ejercicio fiscal n-1 y seguridad socia.
- 74053 Importe inferior a 100 Euros
- 86021 Verifica que determinados recintos declarados por el expte para la operación, no se corresponde con la ZONA DESFAVORECIDA. Y no ha sido solicitada la operación análoga o correspondiente.
Recinto:23-005-002-00027-00001 Cultivo:81015 ALGODÓN-COKO Secano Operación correcta del recinto:6613.1
Recinto:23-005-007-00028-00001 Cultivo:3320 TRIGO DURO-AMILCAR Secano Operación correcta del recinto:6613.1

(1) Con incidencias que retienen pago o deniegan el expediente.

(2) Se calcula sobre superficie declarada admisible.

(3) Aplicación del artículo 16 bis del RD 147/2023.

(4) Expediente con algunos recintos de pastos permanentes ubicados en espacios protegidos donde la carga ganadera mínima será 0,1 UGM/ha.

Puede verificar la integridad de una copia de este documento mediante la lectura del código QR adjunto o mediante el acceso a la dirección <https://ws050.juntadeandalucia.es/verificarFirma> indicando el código de VERIFICACIÓN

FIRMADO POR

RAQUEL MARIA ESPIN CRESPO

17/10/2024

VERIFICACIÓN

Pk2jmJDVJQXVSF7B6ESWF6FEMYA9VL

PÁG. 3293/3958





APELLIDOS Y NOMBRE / RAZÓN SOCIAL

ROMERO EXPOSITO ROCIO

NIF

***6574*

EXPEDIENTE

1240738

RESOLUCIÓN

DENEGACIÓN DE LA AYUDA

DATOS DE MANTENIMIENTO UNIDADES

GRUPO DE PAGO

ZONAS DE LIMITACIONES NATURALES

**Sup. Dec.
Admisible**

0,00

**Sup.
Resuelta**

0,00

Sobredecl.

0,00

% Sobredecl.

0,00

RESUMEN DE PAGOS

IMPORTE (Euros)

	RESUELTO	FEADER	MAPA	CAPADR
A pagar	0,00	0,00	0,00	0,00

APLICACIÓN DE REDUCCIONES Y PENALIZACIONES (%)

Crterios de subvencionabilidad (1)	Presentación tardía	Omisión declaración	Condicionalidad
100,00	0,00	0,00	0,00

IMPORTE (Euros)

Calculado(2)	Reducción	Penalización	Reducción Penalización (3)	Penalización adicional	Resuelto	FEADER	MAPA	CAPADR
0,00 €	0,00 €	0,00 €	0,00 €	0,00 €	0,00 €	0,00 €	0,00 €	0,00 €
Importe Unitario:	54,00 €	Nuevo Importe Unitario:	0,00 €					

RECINTOS PROPUESTOS

REF.	REFERENCIA SIGPAC	CULTIVO	S/R	USO SIGPAC	Sup. Dec. admisible	Sup. Campo	Sup. Determ.	Sup. Resuelta
6880792	23-003-035-00675-0004	OLIVAR	S		0,25		0,25	0,25
6880793	23-003-035-00225-0002	OLIVAR	S		0,02		0,02	0,02
6880794	23-003-035-00226-0002	OLIVAR	S		0,01		0,01	0,01
170000006347570	23-003-035-00222-0005	OLIVAR	S		0,01		0,01	0,01
170000006347571	23-003-035-00226-0002	OLIVAR	S		0,89		0,89	0,89
170000006347572	23-003-035-00228-0002	OLIVAR	S		0,01		0,01	0,01
170000006347573	23-003-035-00228-0002	OLIVAR	S		0,06		0,06	0,06
170000006347574	23-003-035-00675-0004	OLIVAR	S		0,24		0,24	0,24
170000006347578	23-003-035-00226-0002	OLIVAR	S		1,42		1,42	1,42
170000006347579	23-003-035-00675-0004	OLIVAR	S		0,01		0,01	0,01

INCIDENCIAS

INCIDENCIA DESCRIPCIÓN

2454	Solicitante de intervención 6613 cuyo regimen de afiliación a la SS no es ni el sistema especial agrario(cuenta ajena) ni autonomo con actividad agraria.
74018	Productor que no es agricultor a título principal, según los datos del ejercicio fiscal n-1 y seguridad socia.
74053	Importe inferior a 100 Euros

(1) Con incidencias que retienen pago o deniegan el expediente.

(2) Se calcula sobre superficie declarada admisible.

(3) Aplicación del artículo 16 bis del RD 147/2023.

(4) Expediente con algunos recintos de pastos permanentes ubicados en espacios protegidos donde la carga ganadera mínima será 0,1 UGM/ha.

Puede verificar la integridad de una copia de este documento mediante la lectura del código QR adjunto o mediante el acceso a la dirección <https://ws050.juntadeandalucia.es/verificarFirma> indicando el código de VERIFICACIÓN

FIRMADO POR

RAQUEL MARIA ESPIN CRESPO

17/10/2024

VERIFICACIÓN

Pk2jmJDVJQXVSF7B6ESWF6FEMYA9VL

PÁG. 3294/3958





APELLIDOS Y NOMBRE / RAZÓN SOCIAL

ROMERO GARRIDO ANTONIO

NIF

***8603*

EXPEDIENTE

1213166

RESOLUCIÓN

DENEGACIÓN DE LA AYUDA

DATOS DE MANTENIMIENTO UNIDADES

GRUPO DE PAGO

ZONAS DE LIMITACIONES NATURALES

**Sup. Dec.
Admisible**

0,00

**Sup.
Resuelta**

0,00

Sobredecl.

0,00

% Sobredecl.

0,00

RESUMEN DE PAGOS

	IMPORTE (Euros)			
	RESUELTO	FEADER	MAPA	CAPADR
A pagar	0,00	0,00	0,00	0,00

APLICACIÓN DE REDUCCIONES Y PENALIZACIONES (%)

Crterios de subvencionabilidad (1)	Presentación tardía	Omisión declaración	Condicionalidad
100,00	0,00	0,00	0,00

IMPORTE (Euros)

Calculado(2)	Reducción	Penalización	Reducción Penalización (3)	Penalización adicional	Resuelto	FEADER	MAPA	CAPADR
0,00 €	0,00 €	0,00 €	0,00 €	0,00 €	0,00 €	0,00 €	0,00 €	0,00 €
Importe Unitario:	54,00 €	Nuevo Importe Unitario:	0,00 €					

RECINTOS PROPUESTOS

REF.	REFERENCIA SIGPAC	CULTIVO	S/R	USO SIGPAC	Sup. Dec. admisible	Sup. Campo	Sup. Determ.	Sup. Resuelta
170000006347582	23-003-039-00321-0004	OLIVAR	S		0,49		0,49	0,49
170000006347583	23-003-038-00406-0002	OLIVAR	R		0,07		0,07	0,07
170000006347584	23-003-039-00320-0001	OLIVAR	S		0,38		0,38	0,38
170000006347586	23-003-039-00324-0002	OLIVAR	S		0,04		0,04	0,04
170000006347587	23-003-039-00325-0001	OLIVAR	S		0,02		0,02	0,02
170000006347588	23-003-039-00385-0004	OLIVAR	S		0,06		0,06	0,06
170000006347589	23-003-038-00407-0003	OLIVAR	R		0,05		0,05	0,05

INCIDENCIAS

INCIDENCIA DESCRIPCIÓN

2454	Solicitante de intervención 6613 cuyo regimen de afiliacion a la SS no es ni el sistema especial agrario(cuenta ajena) ni autonomo con actividad agraria.
74018	Productor que no es agricultor a título principal, según los datos del ejercicio fiscal n-1 y seguridad socia.
74053	Importe inferior a 100 Euros

(1) Con incidencias que retienen pago o deniegan el expediente.

(2) Se calcula sobre superficie declarada admisible.

(3) Aplicación del artículo 16 bis del RD 147/2023.

(4) Expediente con algunos recintos de pastos permanentes ubicados en espacios protegidos donde la carga ganadera mínima será 0,1 UGM/ha.

Puede verificar la integridad de una copia de este documento mediante la lectura del código QR adjunto o mediante el acceso a la dirección <https://ws050.juntadeandalucia.es/verificarFirma> indicando el código de VERIFICACIÓN

FIRMADO POR

RAQUEL MARIA ESPIN CRESPO

17/10/2024

VERIFICACIÓN

Pk2jmJDVJQXVSF7B6ESWF6FEMYA9VL

PÁG. 3295/3958





APELLIDOS Y NOMBRE / RAZÓN SOCIAL

ROMERO GARRIDO RAFAEL

NIF

****4628*

EXPEDIENTE

1251280

RESOLUCIÓN

DENEGACIÓN DE LA AYUDA

DATOS DE MANTENIMIENTO UNIDADES

GRUPO DE PAGO

ZONAS DE LIMITACIONES NATURALES

**Sup. Dec.
Admisible**

0,00

**Sup.
Resuelta**

0,00

Sobredecl.

0,00

% Sobredecl.

0,00

RESUMEN DE PAGOS

IMPORTE (Euros)

	RESUELTO	FEADER	MAPA	CAPADR
A pagar	0,00	0,00	0,00	0,00

APLICACIÓN DE REDUCCIONES Y PENALIZACIONES (%)

Criterios de subvencionabilidad (1)	Presentación tardía	Omisión declaración	Condicionalidad
100,00	0,00	0,00	0,00

IMPORTE (Euros)

Calculado(2)	Reducción	Penalización	Reducción Penalización (3)	Penalización adicional	Resuelto	FEADER	MAPA	CAPADR
0,00 €	0,00 €	0,00 €	0,00 €	0,00 €	0,00 €	0,00 €	0,00 €	0,00 €
Importe Unitario:	54,00 €	Nuevo Importe Unitario:	0,00 €					

RECINTOS PROPUESTOS

REF.	REFERENCIA SIGPAC	CULTIVO	S/R	USO SIGPAC	Sup. Dec. admisible	Sup. Campo	Sup. Determ.	Sup. Resuelta
-163138	23-003-038-00406-0002	OLIVAR	R		0,01		0,01	0,01
-163093	23-003-039-00319-0002	OLIVAR	S		0,66		0,66	0,66
4771152	23-060-002-00129-0001	OLIVAR	S		0,48		0,48	0,48
4771153	23-060-002-00130-0001	OLIVAR	S		0,03		0,03	0,03
170000005301684	23-003-038-00405-0002	OLIVAR	R		0,05		0,05	0,05
170000005301685	23-003-038-00406-0002	OLIVAR	R		0,01		0,01	0,01

INCIDENCIAS

INCIDENCIA DESCRIPCIÓN

2454	Solicitante de intervención 6613 cuyo regimen de afiliacion a la SS no es ni el sistema especial agrario(cuenta ajena) ni autonomo con actividad agraria.
74018	Productor que no es agricultor a título principal, según los datos del ejercicio fiscal n-1 y seguridad socia.
74053	Importe inferior a 100 Euros

(1) Con incidencias que retienen pago o deniegan el expediente.

(2) Se calcula sobre superficie declarada admisible.

(3) Aplicación del artículo 16 bis del RD 147/2023.

(4) Expediente con algunos recintos de pastos permanentes ubicados en espacios protegidos donde la carga ganadera mínima será 0,1 UGM/ha.

Puede verificar la integridad de una copia de este documento mediante la lectura del código QR adjunto o mediante el acceso a la dirección <https://ws050.juntadeandalucia.es/verificarFirma> indicando el código de VERIFICACIÓN

FIRMADO POR

RAQUEL MARIA ESPIN CRESPO

17/10/2024

VERIFICACIÓN

Pk2jmJDVJQXVSF7B6ESWF6FEMYA9VL

PÁG. 3296/3958





APELLIDOS Y NOMBRE / RAZÓN SOCIAL

ROMERO GARRIDO VICENTA VISITACION

NIF

***8229*

EXPEDIENTE

1187539

RESOLUCIÓN

DENEGACIÓN DE LA AYUDA

DATOS DE MANTENIMIENTO UNIDADES

GRUPO DE PAGO

ZONAS DE LIMITACIONES NATURALES

**Sup. Dec.
Admisible**

0,00

**Sup.
Resuelta**

0,00

Sobredecl.

0,00

% Sobredecl.

0,00

RESUMEN DE PAGOS

		IMPORTE (Euros)			
		RESUELTO	FEADER	MAPA	CAPADR
A pagar		0,00	0,00	0,00	0,00

APLICACIÓN DE REDUCCIONES Y PENALIZACIONES (%)

Crterios de subvencionabilidad (1)	Presentación tardía	Omisión declaración	Condicionalidad
100,00	0,00	0,00	0,00

IMPORTE (Euros)

Calculado(2)	Reducción	Penalización	Reducción Penalización (3)	Penalización adicional	Resuelto	FEADER	MAPA	CAPADR
0,00 €	0,00 €	0,00 €	0,00 €	0,00 €	0,00 €	0,00 €	0,00 €	0,00 €
Importe Unitario:	54,00 €	Nuevo Importe Unitario:	0,00 €					

INCIDENCIAS

INCIDENCIA DESCRIPCIÓN

74051	Solicitante de intervención 6613, que no declara ningun recinto en zona desfavorecida.
74053	Importe inferior a 100 Euros

(1) Con incidencias que retienen pago o deniegan el expediente.

(2) Se calcula sobre superficie declarada admisible.

(3) Aplicación del artículo 16 bis del RD 147/2023.

(4) Expediente con algunos recintos de pastos permanentes ubicados en espacios protegidos donde la carga ganadera mínima será 0,1 UGM/ha.

Puede verificar la integridad de una copia de este documento mediante la lectura del código QR adjunto o mediante el acceso a la dirección <https://ws050.juntadeandalucia.es/verificarFirma> indicando el código de VERIFICACIÓN

FIRMADO POR	RAQUEL MARIA ESPIN CRESPO	17/10/2024	
VERIFICACIÓN	Pk2jmJDVJQXVSF7B6ESWF6FEMYA9VL	PÁG. 3297/3958	



APELLIDOS Y NOMBRE / RAZÓN SOCIAL

ROMERO JIMENEZ ALBERTO JOSE

NIF

***7185*

EXPEDIENTE

1199622

RESOLUCIÓN

DENEGACIÓN DE LA AYUDA

DATOS DE MANTENIMIENTO UNIDADES

GRUPO DE PAGO

ZONAS DE LIMITACIONES NATURALES

**Sup. Dec.
Admisible**

0,00

**Sup.
Resuelta**

0,00

Sobredecl.

0,00

% Sobredecl.

0,00

RESUMEN DE PAGOS

	IMPORTE (Euros)			
	RESUELTO	FEADER	MAPA	CAPADR
A pagar	0,00	0,00	0,00	0,00

APLICACIÓN DE REDUCCIONES Y PENALIZACIONES (%)

Crterios de subvencionabilidad (1)	Presentación tardía	Omisión declaración	Condicionalidad
100,00	0,00	0,00	0,00

IMPORTE (Euros)

Calculado(2)	Reducción	Penalización	Reducción adicional (3)	Penalización adicional	Resuelto	FEADER	MAPA	CAPADR
0,00 €	0,00 €	0,00 €	0,00 €	0,00 €	0,00 €	0,00 €	0,00 €	0,00 €
Importe Unitario:	54,00 €	Nuevo Importe Unitario:	0,00 €					

INCIDENCIAS

INCIDENCIA DESCRIPCIÓN

- 242 Recinto pendiente de acreditación de titularidad.
Recinto:23-093-007-00503-00022 Cultivo:101010 OLIVAR-PICUAL Secano
- 452 Actividad agraria declarada en un recinto no compatible con el uso PA, PR o PS asignado en SIGPAC para ese recinto.
Recinto:23-034-013-00196-00001 Cultivo:62000 PASTOS PERMANENTES DE 5 O MAS AÑOS-SIN VARIEDAD Secano USO ASIGNADO EN SIGPAC:PR
Recinto:23-034-013-00196-00003 Cultivo:62000 PASTOS PERMANENTES DE 5 O MAS AÑOS-SIN VARIEDAD Secano USO ASIGNADO EN SIGPAC:PR
- 74051 Solicitante de intervención 6613, que no declara ningun recinto en zona desfavorecida.
- 74053 Importe inferior a 100 Euros
- 86119 Carga ganadera NO cumple con el valor mínimo de 0,2 UGM/ha.
Recinto:23-034-013-00196-00001 Cultivo:62000 PASTOS PERMANENTES DE 5 O MAS AÑOS-SIN VARIEDAD Secano Carga Ganadera:0
Recinto:23-034-013-00196-00003 Cultivo:62000 PASTOS PERMANENTES DE 5 O MAS AÑOS-SIN VARIEDAD Secano Carga Ganadera:0
- 86121 Recinto superficie forrajera que no realiza la actividad de producción de pastoreo.
Recinto:23-034-013-00196-00001 Cultivo:62000 PASTOS PERMANENTES DE 5 O MAS AÑOS-SIN VARIEDAD Secano Actividad Agraria del recinto:4
Recinto:23-034-013-00196-00003 Cultivo:62000 PASTOS PERMANENTES DE 5 O MAS AÑOS-SIN VARIEDAD Secano Actividad Agraria del recinto:2
- 86122 Recinto superficie forrajera que realiza la actividad de producción de pastoreo y no declara el o los códigos del Registro de Explotaciones Ganaderas de Andalucía, REGA.
Recinto:23-034-013-00196-00001 Cultivo:62000 PASTOS PERMANENTES DE 5 O MAS AÑOS-SIN VARIEDAD Secano
Recinto:23-034-013-00196-00003 Cultivo:62000 PASTOS PERMANENTES DE 5 O MAS AÑOS-SIN VARIEDAD Secano
- 86124 Recinto de forrajera para Cálculo de Carga Ganadera que No pertenece a Explotación.
Recinto:23-034-013-00196-00001 Cultivo:62000 PASTOS PERMANENTES DE 5 O MAS AÑOS-SIN VARIEDAD Secano
Recinto:23-034-013-00196-00003 Cultivo:62000 PASTOS PERMANENTES DE 5 O MAS AÑOS-SIN VARIEDAD Secano

(1) Con incidencias que retienen pago o deniegan el expediente.

(2) Se calcula sobre superficie declarada admisible.

(3) Aplicación del artículo 16 bis del RD 147/2023.

(4) Expediente con algunos recintos de pastos permanentes ubicados en espacios protegidos donde la carga ganadera mínima será 0,1 UGM/ha.

Puede verificar la integridad de una copia de este documento mediante la lectura del código QR adjunto o mediante el acceso a la dirección <https://ws050.juntadeandalucia.es/verificarFirma> indicando el código de VERIFICACIÓN

FIRMADO POR	RAQUEL MARIA ESPIN CRESPO	17/10/2024
VERIFICACIÓN	Pk2jmJDVJQXVSF7B6ESWF6FEMYA9VL	PÁG. 3298/3958





APELLIDOS Y NOMBRE / RAZÓN SOCIAL

ROMERO RUS CLEMENTE

NIF
****2160*

EXPEDIENTE
1149991

RESOLUCIÓN
DENEGACIÓN DE LA AYUDA

DATOS DE MANTENIMIENTO UNIDADES

GRUPO DE PAGO

ZONAS DE LIMITACIONES NATURALES

Sup. Dec. Admisible	Sup. Resuelta	Sobredecl.	% Sobredecl.
0,00	0,00	0,00	0,00

RESUMEN DE PAGOS

	IMPORTE (Euros)			
	RESUELTO	FEADER	MAPA	CAPADR
A pagar	0,00	0,00	0,00	0,00

APLICACIÓN DE REDUCCIONES Y PENALIZACIONES (%)

Criterios de subvencionabilidad (1)	Presentación tardía	Omisión declaración	Condicionalidad
100,00	0,00	0,00	0,00

IMPORTE (Euros)

Calculado(2)	Reducción	Penalización	Reducción Penalización (3)	Penalización adicional	Resuelto	FEADER	MAPA	CAPADR
0,00 €	0,00 €	0,00 €	0,00 €	0,00 €	0,00 €	0,00 €	0,00 €	0,00 €
Importe Unitario:	54,00 €	Nuevo Importe Unitario:	0,00 €					

RECINTOS PROPUESTOS

REF.	REFERENCIA SIGPAC	CULTIVO	S/R	USO SIGPAC	Sup. Dec. admisible	Sup. Campo	Sup. Determ.	Sup. Resuelta
170000005471627	23-009-038-00245-0001	OLIVAR	S		1,11		1,11	1,11
170000005471628	23-009-040-00091-0001	OLIVAR	R		2,84		2,84	2,84

INCIDENCIAS

INCIDENCIA DESCRIPCIÓN

2454	Solicitante de intervención 6613 cuyo regimen de afiliación a la SS no es ni el sistema especial agrario(cuenta ajena) ni autonomo con actividad agraria.
74018	Productor que no es agricultor a título principal, según los datos del ejercicio fiscal n-1 y seguridad socia.
74053	Importe inferior a 100 Euros

(1) Con incidencias que retienen pago o deniegan el expediente.

(2) Se calcula sobre superficie declarada admisible.

(3) Aplicación del artículo 16 bis del RD 147/2023.

(4) Expediente con algunos recintos de pastos permanentes ubicados en espacios protegidos donde la carga ganadera mínima será 0,1 UGM/ha.

Puede verificar la integridad de una copia de este documento mediante la lectura del código QR adjunto o mediante el acceso a la dirección <https://ws050.juntadeandalucia.es/verificarFirma> indicando el código de VERIFICACIÓN

FIRMADO POR

RAQUEL MARIA ESPIN CRESPO

17/10/2024

VERIFICACIÓN

Pk2jmJDVJQXVSF7B6ESWF6FEMYA9VL

PÁG. 3299/3958



**APELLIDOS Y NOMBRE / RAZÓN SOCIAL**

ROMERO SERRANO MARIA JOSEFA

NIF

****5337*

EXPEDIENTE

1143184

RESOLUCIÓN

DENEGACIÓN DE LA AYUDA

DATOS DE MANTENIMIENTO UNIDADES**GRUPO DE PAGO**

ZONAS DE LIMITACIONES NATURALES

**Sup. Dec.
Admisible**

1,00

**Sup.
Resuelta**

1,00

Sobredecl.

0,00

% Sobredecl.

0,00

RESUMEN DE PAGOS**IMPORTE (Euros)**

	RESUELTO	FEADER	MAPA	CAPADR
A pagar	0,00	0,00	0,00	0,00

APLICACIÓN DE REDUCCIONES Y PENALIZACIONES (%)

Criterios de subvencionabilidad (1)	Presentación tardía	Omisión declaración	Condicionalidad
100,00	0,00	0,00	0,00

IMPORTE (Euros)

Calculado(2)	Reducción	Penalización	Reducción Penalización (3)	Penalización adicional	Resuelto	FEADER	MAPA	CAPADR
54,00 €	0,00 €	0,00 €	0,00 €	0,00 €	0,00 €	0,00 €	0,00 €	0,00 €
Importe Unitario:	54,00 €	Nuevo Importe Unitario:	54,00 €					

RECINTOS PROPUESTOS

REF.	REFERENCIA SIGPAC	CULTIVO	S/R	USO SIGPAC	Sup. Dec. admisible	Sup. Campo	Sup. Determ.	Sup. Resuelta
170000005308585	23-003-037-00219-0002	OLIVAR	S		0,31		0,31	0,31
170000005308587	23-077-004-00138-0001	OLIVAR	S		0,69		0,69	0,69

INCIDENCIAS**INCIDENCIA DESCRIPCIÓN**

74053 Importe inferior a 100 Euros

(1) Con incidencias que retienen pago o deniegan el expediente.

(2) Se calcula sobre superficie declarada admisible.

(3) Aplicación del artículo 16 bis del RD 147/2023.

(4) Expediente con algunos recintos de pastos permanentes ubicados en espacios protegidos donde la carga ganadera mínima será 0,1 UGM/ha.

Puede verificar la integridad de una copia de este documento mediante la lectura del código QR adjunto o mediante el acceso a la dirección <https://ws050.juntadeandalucia.es/verificarFirma> indicando el código de VERIFICACIÓN

FIRMADO POR

RAQUEL MARIA ESPIN CRESPO

17/10/2024

VERIFICACIÓN

Pk2jmJDVJQXVSF7B6ESWF6FEMYA9VL

PÁG. 3300/3958





APELLIDOS Y NOMBRE / RAZÓN SOCIAL

ROMERO SERRANO RAFAEL ANTONIO

NIF

***0574*

EXPEDIENTE

1143247

RESOLUCIÓN

DENEGACIÓN DE LA AYUDA

DATOS DE MANTENIMIENTO UNIDADES

GRUPO DE PAGO

ZONAS DE LIMITACIONES NATURALES

**Sup. Dec.
Admisible**

0,00

**Sup.
Resuelta**

0,00

Sobredecl.

0,00

% Sobredecl.

0,00

RESUMEN DE PAGOS

IMPORTE (Euros)

	RESUELTO	FEADER	MAPA	CAPADR
A pagar	0,00	0,00	0,00	0,00

APLICACIÓN DE REDUCCIONES Y PENALIZACIONES (%)

Criterios de subvencionabilidad (1)	Presentación tardía	Omisión declaración	Condicionalidad
100,00	0,00	0,00	0,00

IMPORTE (Euros)

Calculado(2)	Reducción	Penalización	Reducción Penalización (3)	Penalización adicional	Resuelto	FEADER	MAPA	CAPADR
0,00 €	0,00 €	0,00 €	0,00 €	0,00 €	0,00 €	0,00 €	0,00 €	0,00 €
Importe Unitario:	54,00 €	Nuevo Importe Unitario:	0,00 €					

RECINTOS PROPUESTOS

REF.	REFERENCIA SIGPAC	CULTIVO	S/R	USO SIGPAC	Sup. Dec. admisible	Sup. Campo	Sup. Determ.	Sup. Resuelta
170000005309497	23-003-041-00758-0001	OLIVAR	S		0,21		0,21	0,21
170000005309498	23-003-041-00759-0001	OLIVAR	S		1,21		1,21	1,21

INCIDENCIAS

INCIDENCIA DESCRIPCIÓN

2454	Solicitante de intervención 6613 cuyo regimen de afiliación a la SS no es ni el sistema especial agrario(cuenta ajena) ni autonomo con actividad agraria.
74018	Productor que no es agricultor a título principal, según los datos del ejercicio fiscal n-1 y seguridad socia.
74053	Importe inferior a 100 Euros

(1) Con incidencias que retienen pago o deniegan el expediente.

(2) Se calcula sobre superficie declarada admisible.

(3) Aplicación del artículo 16 bis del RD 147/2023.

(4) Expediente con algunos recintos de pastos permanentes ubicados en espacios protegidos donde la carga ganadera mínima será 0,1 UGM/ha.

Puede verificar la integridad de una copia de este documento mediante la lectura del código QR adjunto o mediante el acceso a la dirección <https://ws050.juntadeandalucia.es/verificarFirma> indicando el código de VERIFICACIÓN

FIRMADO POR	RAQUEL MARIA ESPIN CRESPO	17/10/2024	
VERIFICACIÓN	Pk2jmJDVJQXVSF7B6ESWF6FEMYA9VL	PÁG. 3301/3958	



APELLIDOS Y NOMBRE / RAZÓN SOCIAL

ROMERO VAREA MARIA DEL CARMEN

NIF
****2883*

EXPEDIENTE

1255978

RESOLUCIÓN

DENEGACIÓN DE LA AYUDA

DATOS DE MANTENIMIENTO UNIDADES

GRUPO DE PAGO

ZONAS DE LIMITACIONES NATURALES

Sup. Dec. Admisible	Sup. Resuelta	Sobredecl.	% Sobredecl.
0,00	0,00	0,00	0,00

RESUMEN DE PAGOS

	IMPORTE (Euros)			
	RESUELTO	FEADER	MAPA	CAPADR
A pagar	0,00	0,00	0,00	0,00

APLICACIÓN DE REDUCCIONES Y PENALIZACIONES (%)

Criterios de subvencionabilidad (1)	Presentación tardía	Omisión declaración	Condicionalidad
100,00	0,00	0,00	0,00

IMPORTE (Euros)

Calculado(2)	Reducción	Penalización	Reducción Penalización (3)	Penalización adicional	Resuelto	FEADER	MAPA	CAPADR
0,00 €	0,00 €	0,00 €	0,00 €	0,00 €	0,00 €	0,00 €	0,00 €	0,00 €
Importe Unitario:	54,00 €	Nuevo Importe Unitario:	0,00 €					

RECINTOS PROPUESTOS

REF.	REFERENCIA SIGPAC	CULTIVO	S/R	USO SIGPAC	Sup. Dec. admisible	Sup. Campo	Sup. Determ.	Sup. Resuelta
5077872	23-003-038-00004-0002	OLIVAR	S		2,80		2,80	2,80

INCIDENCIAS

INCIDENCIA DESCRIPCIÓN

2454	Solicitante de intervención 6613 cuyo regimen de afiliacion a la SS no es ni el sistema especial agrario(cuenta ajena) ni autonomo con actividad agraria.
74018	Productor que no es agricultor a título principal, según los datos del ejercicio fiscal n-1 y seguridad socia.
74053	Importe inferior a 100 Euros

(1) Con incidencias que retienen pago o deniegan el expediente.

(2) Se calcula sobre superficie declarada admisible.

(3) Aplicación del artículo 16 bis del RD 147/2023.

(4) Expediente con algunos recintos de pastos permanentes ubicados en espacios protegidos donde la carga ganadera mínima será 0,1 UGM/ha.

Puede verificar la integridad de una copia de este documento mediante la lectura del código QR adjunto o mediante el acceso a la dirección <https://ws050.juntadeandalucia.es/verificarFirma> indicando el código de VERIFICACIÓN

FIRMADO POR	RAQUEL MARIA ESPIN CRESPO	17/10/2024	
VERIFICACIÓN	Pk2jmJDVJQXVSF7B6ESWF6FEMYA9VL	PÁG. 3302/3958	



APELLIDOS Y NOMBRE / RAZÓN SOCIAL

ROMERO VAREA MIGUEL ANGEL

NIF

***6954*

EXPEDIENTE

1267898

RESOLUCIÓN

DENEGACIÓN DE LA AYUDA

DATOS DE MANTENIMIENTO UNIDADES

GRUPO DE PAGO

ZONAS DE LIMITACIONES NATURALES

**Sup. Dec.
Admisible**

0,00

**Sup.
Resuelta**

0,00

Sobredecl.

0,00

% Sobredecl.

0,00

RESUMEN DE PAGOS

IMPORTE (Euros)

	RESUELTO	FEADER	MAPA	CAPADR
A pagar	0,00	0,00	0,00	0,00

APLICACIÓN DE REDUCCIONES Y PENALIZACIONES (%)

Crterios de subvencionabilidad (1)	Presentación tardía	Omisión declaración	Condicionalidad
100,00	0,00	0,00	0,00

IMPORTE (Euros)

Calculado(2)	Reducción	Penalización	Reducción Penalización (3)	Penalización adicional	Resuelto	FEADER	MAPA	CAPADR
0,00 €	0,00 €	0,00 €	0,00 €	0,00 €	0,00 €	0,00 €	0,00 €	0,00 €
Importe Unitario:	54,00 €	Nuevo Importe Unitario:	0,00 €					

RECINTOS PROPUESTOS

REF.	REFERENCIA SIGPAC	CULTIVO	S/R	USO SIGPAC	Sup. Dec. admisible	Sup. Campo	Sup. Determ.	Sup. Resuelta
-527359	23-003-038-00447-0008	OLIVAR	R		0,17		0,17	0,17
1700000003609573	23-003-038-00023-0001	OLIVAR	S		1,18		1,18	1,18
1700000003609599	23-003-038-00447-0008	OLIVAR	R		0,16		0,16	0,16
1700000006347075	23-003-038-00022-0001	OLIVAR	S		1,34		1,34	1,34

INCIDENCIAS

INCIDENCIA DESCRIPCIÓN

2454	Solicitante de intervención 6613 cuyo regimen de afiliacion a la SS no es ni el sistema especial agrario(cuenta ajena) ni autonomo con actividad agraria.
74018	Productor que no es agricultor a título principal, según los datos del ejercicio fiscal n-1 y seguridad socia.
74053	Importe inferior a 100 Euros

(1) Con incidencias que retienen pago o deniegan el expediente.

(2) Se calcula sobre superficie declarada admisible.

(3) Aplicación del artículo 16 bis del RD 147/2023.

(4) Expediente con algunos recintos de pastos permanentes ubicados en espacios protegidos donde la carga ganadera mínima será 0,1 UGM/ha.

Puede verificar la integridad de una copia de este documento mediante la lectura del código QR adjunto o mediante el acceso a la dirección <https://ws050.juntadeandalucia.es/verificarFirma> indicando el código de VERIFICACIÓN

FIRMADO POR

RAQUEL MARIA ESPIN CRESPO

17/10/2024

VERIFICACIÓN

Pk2jmJDVJQXVSF7B6ESWF6FEMYA9VL

PÁG. 3303/3958





APELLIDOS Y NOMBRE / RAZÓN SOCIAL

ROSA SERRANO MARIA MERCEDES

NIF

****4597*

EXPEDIENTE

1196113

RESOLUCIÓN

DENEGACIÓN DE LA AYUDA

DATOS DE MANTENIMIENTO UNIDADES

GRUPO DE PAGO

ZONAS DE LIMITACIONES NATURALES

**Sup. Dec.
Admisible**

0,00

**Sup.
Resuelta**

0,00

Sobredecl.

0,00

% Sobredecl.

0,00

RESUMEN DE PAGOS

	IMPORTE (Euros)			
	RESUELTO	FEADER	MAPA	CAPADR
A pagar	0,00	0,00	0,00	0,00

APLICACIÓN DE REDUCCIONES Y PENALIZACIONES (%)

Crterios de subvencionabilidad (1)	Presentación tardía	Omisión declaración	Condicionalidad
100,00	0,00	0,00	0,00

IMPORTE (Euros)

Calculado(2)	Reducción	Penalización	Reducción Penalización (3)	Penalización adicional	Resuelto	FEADER	MAPA	CAPADR
0,00 €	0,00 €	0,00 €	0,00 €	0,00 €	0,00 €	0,00 €	0,00 €	0,00 €
Importe Unitario:	54,00 €	Nuevo Importe Unitario:	0,00 €					

RECINTOS PROPUESTOS

REF.	REFERENCIA SIGPAC	CULTIVO	S/R	USO SIGPAC	Sup. Dec. admisible	Sup. Campo	Sup. Determ.	Sup. Resuelta
170000005970621	23-003-038-00101-0001	OLIVAR	S		0,90		0,90	0,90
170000005970622	23-003-042-00404-0001	OLIVAR	S		0,01		0,01	0,01
170000005970623	23-003-042-00406-0001	OLIVAR	S		0,39		0,39	0,39
170000005970624	23-003-038-00102-0001	OLIVAR	S		0,01		0,01	0,01
170000005970625	23-060-001-00044-0001	OLIVAR	S		1,98		1,98	1,98

INCIDENCIAS

INCIDENCIA DESCRIPCIÓN

2454	Solicitante de intervención 6613 cuyo regimen de afiliacion a la SS no es ni el sistema especial agrario(cuenta ajena) ni autonomo con actividad agraria.
74018	Productor que no es agricultor a titulo principal, según los datos del ejercicio fiscal n-1 y seguridad socia.
74053	Importe inferior a 100 Euros

(1) Con incidencias que retienen pago o deniegan el expediente.

(2) Se calcula sobre superficie declarada admisible.

(3) Aplicación del artículo 16 bis del RD 147/2023.

(4) Expediente con algunos recintos de pastos permanentes ubicados en espacios protegidos donde la carga ganadera mínima será 0,1 UGM/ha.

Puede verificar la integridad de una copia de este documento mediante la lectura del código QR adjunto o mediante el acceso a la dirección <https://ws050.juntadeandalucia.es/verificarFirma> indicando el código de VERIFICACIÓN

FIRMADO POR

RAQUEL MARIA ESPIN CRESPO

17/10/2024

VERIFICACIÓN

Pk2jmJDVJQXVSF7B6ESWF6FEMYA9VL

PÁG. 3304/3958





APELLIDOS Y NOMBRE / RAZÓN SOCIAL

RUANO VILLEN ANA MARIA

NIF
****2774*

EXPEDIENTE
1111469

RESOLUCIÓN
DENEGACIÓN DE LA AYUDA

DATOS DE MANTENIMIENTO UNIDADES

GRUPO DE PAGO

ZONAS DE LIMITACIONES NATURALES

Sup. Dec. Admisible	Sup. Resuelta	Sobredecl.	% Sobredecl.
1,41	1,41	0,00	0,00

RESUMEN DE PAGOS

	IMPORTE (Euros)			
	RESUELTO	FEADER	MAPA	CAPADR
A pagar	0,00	0,00	0,00	0,00

APLICACIÓN DE REDUCCIONES Y PENALIZACIONES (%)

Criterios de subvencionabilidad (1)	Presentación tardía	Omisión declaración	Condicionalidad
100,00	0,00	0,00	0,00

IMPORTE (Euros)

Calculado(2)	Reducción	Penalización	Reducción Penalización (3)	Penalización adicional	Resuelto	FEADER	MAPA	CAPADR
76,14 €	0,00 €	0,00 €	0,00 €	0,00 €	0,00 €	0,00 €	0,00 €	0,00 €
Importe Unitario:	54,00 €	Nuevo Importe Unitario:	54,00 €					

RECINTOS PROPUESTOS

REF.	REFERENCIA SIGPAC	CULTIVO	S/R	USO SIGPAC	Sup. Dec. admisible	Sup. Campo	Sup. Determ.	Sup. Resuelta
170000006092392	23-003-042-00156-0001	OLIVAR	S		0,01		0,01	0,01
170000006092393	23-003-042-00157-0002	OLIVAR	S		1,40		1,40	1,40

INCIDENCIAS

INCIDENCIA DESCRIPCIÓN

74053 Importe inferior a 100 Euros

(1) Con incidencias que retienen pago o deniegan el expediente.

(2) Se calcula sobre superficie declarada admisible.

(3) Aplicación del artículo 16 bis del RD 147/2023.

(4) Expediente con algunos recintos de pastos permanentes ubicados en espacios protegidos donde la carga ganadera mínima será 0,1 UGM/ha.

Puede verificar la integridad de una copia de este documento mediante la lectura del código QR adjunto o mediante el acceso a la dirección <https://ws050.juntadeandalucia.es/verificarFirma> indicando el código de VERIFICACIÓN

FIRMADO POR	RAQUEL MARIA ESPIN CRESPO	17/10/2024
VERIFICACIÓN	Pk2jmJDVJQXVSF7B6ESWF6FEMYA9VL	PÁG. 3305/3958





APELLIDOS Y NOMBRE / RAZÓN SOCIAL

RUBIO LOPEZ JOSE ALBERTO

NIF

***9789*

EXPEDIENTE

1193029

RESOLUCIÓN

DENEGACIÓN DE LA AYUDA

DATOS DE MANTENIMIENTO UNIDADES

GRUPO DE PAGO

ZONAS DE LIMITACIONES NATURALES

**Sup. Dec.
Admisible**

0,00

**Sup.
Resuelta**

0,00

Sobredecl.

0,00

% Sobredecl.

0,00

RESUMEN DE PAGOS

IMPORTE (Euros)

	RESUELTO	FEADER	MAPA	CAPADR
A pagar	0,00	0,00	0,00	0,00

APLICACIÓN DE REDUCCIONES Y PENALIZACIONES (%)

Criterios de subvencionabilidad (1)	Presentación tardía	Omisión declaración	Condicionabilidad
100,00	0,00	0,00	0,00

IMPORTE (Euros)

Calculado(2)	Reducción	Penalización	Reducción Penalización (3)	Penalización adicional	Resuelto	FEADER	MAPA	CAPADR
0,00 €	0,00 €	0,00 €	0,00 €	0,00 €	0,00 €	0,00 €	0,00 €	0,00 €
Importe Unitario:	54,00 €	Nuevo Importe Unitario:	0,00 €					

INCIDENCIAS

INCIDENCIA DESCRIPCIÓN

74051	Solicitante de intervención 6613, que no declara ningun recinto en zona desfavorecida.
74053	Importe inferior a 100 Euros

(1) Con incidencias que retienen pago o deniegan el expediente.

(2) Se calcula sobre superficie declarada admisible.

(3) Aplicación del artículo 16 bis del RD 147/2023.

(4) Expediente con algunos recintos de pastos permanentes ubicados en espacios protegidos donde la carga ganadera mínima será 0,1 UGM/ha.

Puede verificar la integridad de una copia de este documento mediante la lectura del código QR adjunto o mediante el acceso a la dirección <https://ws050.juntadeandalucia.es/verificarFirma> indicando el código de VERIFICACIÓN

FIRMADO POR

RAQUEL MARIA ESPIN CRESPO

17/10/2024

VERIFICACIÓN

Pk2jmJDVJQXVSF7B6ESWF6FEMYA9VL

PÁG. 3306/3958





APELLIDOS Y NOMBRE / RAZÓN SOCIAL

RUEDA CASTILLO MIGUEL ANGEL

NIF

****8499*

EXPEDIENTE

1012257

RESOLUCIÓN

DENEGACIÓN DE LA AYUDA

DATOS DE MANTENIMIENTO UNIDADES

GRUPO DE PAGO

ZONAS DE LIMITACIONES NATURALES

**Sup. Dec.
Admisible**

0,51

**Sup.
Resuelta**

0,51

Sobredecl.

0,00

% Sobredecl.

0,00

RESUMEN DE PAGOS

	IMPORTE (Euros)			
	RESUELTO	FEADER	MAPA	CAPADR
A pagar	0,00	0,00	0,00	0,00

APLICACIÓN DE REDUCCIONES Y PENALIZACIONES (%)

Crterios de subvencionabilidad (1)	Presentación tardía	Omisión declaración	Condicionalidad
100,00	0,00	0,00	0,00

IMPORTE (Euros)

Calculado(2)	Reducción	Penalización	Reducción Penalización (3)	Penalización adicional	Resuelto	FEADER	MAPA	CAPADR
27,54 €	0,00 €	0,00 €	0,00 €	0,00 €	0,00 €	0,00 €	0,00 €	0,00 €
Importe Unitario:	54,00 €	Nuevo Importe Unitario:	54,00 €					

RECINTOS PROPUESTOS

REF.	REFERENCIA SIGPAC	CULTIVO	S/R	USO SIGPAC	Sup. Dec. admisible	Sup. Campo	Sup. Determ.	Sup. Resuelta
170000005144610	23-003-001-00047-0001	OLIVAR	S		0,47		0,47	0,47
170000005144611	23-003-001-00049-0001	OLIVAR	S		0,04		0,04	0,04

INCIDENCIAS

INCIDENCIA DESCRIPCIÓN

74053 Importe inferior a 100 Euros

(1) Con incidencias que retienen pago o deniegan el expediente.

(2) Se calcula sobre superficie declarada admisible.

(3) Aplicación del artículo 16 bis del RD 147/2023.

(4) Expediente con algunos recintos de pastos permanentes ubicados en espacios protegidos donde la carga ganadera mínima será 0,1 UGM/ha.

Puede verificar la integridad de una copia de este documento mediante la lectura del código QR adjunto o mediante el acceso a la dirección <https://ws050.juntadeandalucia.es/verificarFirma> indicando el código de VERIFICACIÓN

FIRMADO POR

RAQUEL MARIA ESPIN CRESPO

17/10/2024

VERIFICACIÓN

Pk2jmJDVJQXVSF7B6ESWF6FEMYA9VL

PÁG. 3307/3958





APELLIDOS Y NOMBRE / RAZÓN SOCIAL

RUFIAN AMARO ALBERTO

NIF

****7334*

EXPEDIENTE

1260583

RESOLUCIÓN

DENEGACIÓN DE LA AYUDA

DATOS DE MANTENIMIENTO UNIDADES

GRUPO DE PAGO

ZONAS DE LIMITACIONES NATURALES

**Sup. Dec.
Admisible**

0,00

**Sup.
Resuelta**

0,00

Sobredecl.

0,00

% Sobredecl.

0,00

RESUMEN DE PAGOS

IMPORTE (Euros)

	RESUELTO	FEADER	MAPA	CAPADR
A pagar	0,00	0,00	0,00	0,00

APLICACIÓN DE REDUCCIONES Y PENALIZACIONES (%)

Crterios de subvencionabilidad (1)	Presentación tardía	Omisión declaración	Condicionalidad
100,00	0,00	0,00	0,00

IMPORTE (Euros)

Calculado(2)	Reducción	Penalización	Reducción Penalización (3)	Penalización adicional	Resuelto	FEADER	MAPA	CAPADR
0,00 €	0,00 €	0,00 €	0,00 €	0,00 €	0,00 €	0,00 €	0,00 €	0,00 €
Importe Unitario:	54,00 €	Nuevo Importe Unitario:	0,00 €					

RECINTOS PROPUESTOS

REF.	REFERENCIA SIGPAC	CULTIVO	S/R	USO SIGPAC	Sup. Dec. admisible	Sup. Campo	Sup. Determ.	Sup. Resuelta
-1292971	23-003-041-00912-0001	OLIVAR	S		0,01		0,01	0,00
-1292970	23-003-041-00716-0001	OLIVAR	S		0,06		0,06	0,06
-1292969	23-003-041-00716-0001	OLIVAR	S		0,07		0,07	0,07
6952528	23-003-039-00372-0001	OLIVAR	S		0,37		0,37	0,37
6952545	23-003-039-00373-0001	OLIVAR	S		0,11		0,11	0,11
6952565	23-003-039-00407-0001	OLIVAR	S		0,01		0,01	0,01
6952566	23-003-039-00336-0001	OLIVAR	S		0,47		0,47	0,47
6952575	23-003-039-00375-0001	OLIVAR	S		0,05		0,05	0,05
1700000006516289	23-003-037-00228-0002	OLIVAR	S		1,57		1,57	1,57
1700000006516290	23-003-037-00235-0001	OLIVAR	S		0,01		0,01	0,01
1700000006517006	23-003-041-00693-0001	OLIVAR	S		0,01		0,01	0,00
1700000006517007	23-003-041-00716-0001	OLIVAR	S		0,39		0,39	0,39

INCIDENCIAS

INCIDENCIA DESCRIPCIÓN

242	Recinto pendiente de acreditación de titularidad. Recinto:23-003-041-00693-00001 Cultivo:101010 OLIVAR-PICUAL Secano Recinto:23-003-041-00912-00001 Cultivo:101010 OLIVAR-PICUAL Secano
74018	Productor que no es agricultor a título principal, según los datos del ejercicio fiscal n-1 y seguridad socia.
74053	Importe inferior a 100 Euros

(1) Con incidencias que retienen pago o deniegan el expediente.

(2) Se calcula sobre superficie declarada admisible.

(3) Aplicación del artículo 16 bis del RD 147/2023.

(4) Expediente con algunos recintos de pastos permanentes ubicados en espacios protegidos donde la carga ganadera mínima será 0,1 UGM/ha.

Puede verificar la integridad de una copia de este documento mediante la lectura del código QR adjunto o mediante el acceso a la dirección <https://ws050.juntadeandalucia.es/verificarFirma> indicando el código de VERIFICACIÓN

FIRMADO POR

RAQUEL MARIA ESPIN CRESPO

17/10/2024

VERIFICACIÓN

Pk2jmJDVJQXVSF7B6ESWF6FEMYA9VL

PÁG. 3308/3958





APELLIDOS Y NOMBRE / RAZÓN SOCIAL

RUFIAN AMARO JOSE FERNANDO

NIF

****5109*

EXPEDIENTE

1260709

RESOLUCIÓN

DENEGACIÓN DE LA AYUDA

DATOS DE MANTENIMIENTO UNIDADES

GRUPO DE PAGO

ZONAS DE LIMITACIONES NATURALES

**Sup. Dec.
Admisible**

0,00

**Sup.
Resuelta**

0,00

Sobredecl.

0,00

% Sobredecl.

0,00

RESUMEN DE PAGOS

IMPORTE (Euros)

	RESUELTO	FEADER	MAPA	CAPADR
A pagar	0,00	0,00	0,00	0,00

APLICACIÓN DE REDUCCIONES Y PENALIZACIONES (%)

Crterios de subvencionabilidad (1)	Presentación tardía	Omisión declaración	Condicionalidad
100,00	0,00	0,00	0,00

IMPORTE (Euros)

Calculado(2)	Reducción	Penalización	Reducción Penalización (3)	Penalización adicional	Resuelto	FEADER	MAPA	CAPADR
0,00 €	0,00 €	0,00 €	0,00 €	0,00 €	0,00 €	0,00 €	0,00 €	0,00 €
Importe Unitario:	54,00 €	Nuevo Importe Unitario:	0,00 €					

RECINTOS PROPUESTOS

REF.	REFERENCIA SIGPAC	CULTIVO	S/R	USO SIGPAC	Sup. Dec. admisible	Sup. Campo	Sup. Determ.	Sup. Resuelta
6926451	23-003-039-00145-0001	OLIVAR	S		0,15		0,15	0,00
170000006517003	23-003-041-00722-0004	OLIVAR	S		0,88		0,88	0,88
170000006517004	23-003-041-00723-0001	OLIVAR	S		0,03		0,03	0,03
170000006517005	23-003-041-00731-0001	OLIVAR	S		0,13		0,13	0,13
170000006517009	23-003-041-00731-0001	OLIVAR	S		0,02		0,02	0,02
170000006517010	23-003-041-00735-0001	OLIVAR	S		0,52		0,52	0,52
170000006517011	23-003-041-00736-0001	OLIVAR	S		0,02		0,02	0,02
170000006517012	23-003-041-00721-0001	OLIVAR	S		0,57		0,57	0,57

INCIDENCIAS

INCIDENCIA DESCRIPCIÓN

3790	Recinto declarado inactivo Recinto:23-003-039-00145-00001 Cultivo: -
74018	Productor que no es agricultor a título principal, según los datos del ejercicio fiscal n-1 y seguridad socia.
74053	Importe inferior a 100 Euros

(1) Con incidencias que retienen pago o deniegan el expediente.

(2) Se calcula sobre superficie declarada admisible.

(3) Aplicación del artículo 16 bis del RD 147/2023.

(4) Expediente con algunos recintos de pastos permanentes ubicados en espacios protegidos donde la carga ganadera mínima será 0,1 UGM/ha.

Puede verificar la integridad de una copia de este documento mediante la lectura del código QR adjunto o mediante el acceso a la dirección <https://ws050.juntadeandalucia.es/verificarFirma> indicando el código de VERIFICACIÓN

FIRMADO POR

RAQUEL MARIA ESPIN CRESPO

17/10/2024

VERIFICACIÓN

Pk2jmJDVJQXVSF7B6ESWF6FEMYA9VL

PÁG. 3309/3958





APELLIDOS Y NOMBRE / RAZÓN SOCIAL

RUFIAN AMARO MARIA ISABEL

NIF

***6504*

EXPEDIENTE

1260578

RESOLUCIÓN

DENEGACIÓN DE LA AYUDA

DATOS DE MANTENIMIENTO UNIDADES

GRUPO DE PAGO

ZONAS DE LIMITACIONES NATURALES

Sup. Dec. Admisible

1,62

Sup. Resuelta

1,62

Sobredecl.

0,00

% Sobredecl.

0,00

RESUMEN DE PAGOS

IMPORTE (Euros)

	RESUELTO	FEADER	MAPA	CAPADR
A pagar	0,00	0,00	0,00	0,00

APLICACIÓN DE REDUCCIONES Y PENALIZACIONES (%)

Crterios de subvencionabilidad (1)	Presentación tardía	Omisión declaración	Condicionalidad
100,00	0,00	0,00	0,00

IMPORTE (Euros)

Calculado(2)	Reducción	Penalización	Reducción Penalización (3)	Penalización adicional	Resuelto	FEADER	MAPA	CAPADR
87,48 €	0,00 €	0,00 €	0,00 €	0,00 €	0,00 €	0,00 €	0,00 €	0,00 €
Importe Unitario:	54,00 €	Nuevo Importe Unitario:	54,00 €					

RECINTOS PROPUESTOS

REF.	REFERENCIA SIGPAC	CULTIVO	S/R	USO SIGPAC	Sup. Dec. admisible	Sup. Campo	Sup. Determ.	Sup. Resuelta
5271426	23-003-040-00536-0001	OLIVAR	S		0,82		0,82	0,82
1700000006517000	23-003-040-00305-0002	OLIVAR	S		0,44		0,44	0,44
1700000006517001	23-003-040-00306-0002	OLIVAR	S		0,29		0,29	0,29
1700000006517002	23-003-040-00314-0001	OLIVAR	S		0,07		0,07	0,07

INCIDENCIAS

INCIDENCIA DESCRIPCIÓN

74053 Importe inferior a 100 Euros

(1) Con incidencias que retienen pago o deniegan el expediente.

(2) Se calcula sobre superficie declarada admisible.

(3) Aplicación del artículo 16 bis del RD 147/2023.

(4) Expediente con algunos recintos de pastos permanentes ubicados en espacios protegidos donde la carga ganadera mínima será 0,1 UGM/ha.

Puede verificar la integridad de una copia de este documento mediante la lectura del código QR adjunto o mediante el acceso a la dirección <https://ws050.juntadeandalucia.es/verificarFirma> indicando el código de VERIFICACIÓN

FIRMADO POR	RAQUEL MARIA ESPIN CRESPO	17/10/2024	
VERIFICACIÓN	Pk2jmJDVJQXVSF7B6ESWF6FEMYA9VL	PÁG. 3310/3958	



APELLIDOS Y NOMBRE / RAZÓN SOCIAL

RUFIAN LA TORRE RAFAEL

NIF

***9140*

EXPEDIENTE

1214350

RESOLUCIÓN

DENEGACIÓN DE LA AYUDA

DATOS DE MANTENIMIENTO UNIDADES

GRUPO DE PAGO

ZONAS DE LIMITACIONES NATURALES

**Sup. Dec.
Admisible**

0,00

**Sup.
Resuelta**

0,00

Sobredecl.

0,00

% Sobredecl.

0,00

RESUMEN DE PAGOS

	IMPORTE (Euros)			
	RESUELTO	FEADER	MAPA	CAPADR
A pagar	0,00	0,00	0,00	0,00

APLICACIÓN DE REDUCCIONES Y PENALIZACIONES (%)

Crterios de subvencionabilidad (1)	Presentación tardía	Omisión declaración	Condicionalidad
100,00	0,00	0,00	0,00

IMPORTE (Euros)

Calculado(2)	Reducción	Penalización	Reducción adicional (3)	Penalización adicional	Resuelto	FEADER	MAPA	CAPADR
0,00 €	0,00 €	0,00 €	0,00 €	0,00 €	0,00 €	0,00 €	0,00 €	0,00 €
Importe Unitario:	54,00 €	Nuevo Importe Unitario:	0,00 €					

RECINTOS PROPUESTOS

REF.	REFERENCIA SIGPAC	CULTIVO	S/R	USO SIGPAC	Sup. Dec. admisible	Sup. Campo	Sup. Determ.	Sup. Resuelta
-530110	23-003-041-00068-0001	OLIVAR	S		0,05		0,05	0,05
-530093	23-003-041-00062-0001	OLIVAR	S		0,04		0,04	0,04
-95585	23-003-042-00441-0001	OLIVAR	S		0,30		0,30	0,30
-95573	23-003-042-00606-0002	OLIVAR	S		0,02		0,02	0,02
-95570	23-003-042-00604-0001	OLIVAR	S		0,28		0,28	0,28
-95558	23-003-042-00429-0001	OLIVAR	S		0,39		0,39	0,39
-95557	23-003-042-00444-0001	OLIVAR	S		0,63		0,63	0,63
-95547	23-003-042-00462-0001	OLIVAR	S		0,04		0,04	0,04
-95538	23-003-042-00464-0001	OLIVAR	S		0,47		0,47	0,47
-95526	23-003-041-00075-0001	OLIVAR	S		0,44		0,44	0,44
-95524	23-003-041-00074-0001	OLIVAR	S		0,41		0,41	0,41
-95523	23-003-041-00072-0001	OLIVAR	S		0,21		0,21	0,21
-95522	23-003-041-00071-0001	OLIVAR	S		0,19		0,19	0,19
-95502	23-003-042-00791-0002	OLIVAR	S		0,08		0,08	0,08
-95498	23-003-042-00762-0001	OLIVAR	S		0,70		0,70	0,70
-95488	23-003-044-00021-0001	OLIVAR	S		0,05		0,05	0,05
-95485	23-003-044-00022-0001	OLIVAR	S		0,17		0,17	0,17
-95469	23-003-044-00053-0002	OLIVAR	S		0,02		0,02	0,02
-95461	23-003-044-00055-0004	OLIVAR	S		0,04		0,04	0,04
-95459	23-003-044-00054-0001	OLIVAR	S		0,28		0,28	0,28
-95446	23-003-040-00386-0003	OLIVAR	S		0,66		0,66	0,66

INCIDENCIAS

INCIDENCIA DESCRIPCIÓN

2454	Solicitante de intervención 6613 cuyo regimen de afiliacion a la SS no es ni el sistema especial agrario(cuenta ajena) ni autonomo con actividad agraria.
74018	Productor que no es agricultor a título principal, según los datos del ejercicio fiscal n-1 y seguridad socia.
74053	Importe inferior a 100 Euros

(1) Con incidencias que retienen pago o deniegan el expediente.

(2) Se calcula sobre superficie declarada admisible.

(3) Aplicación del artículo 16 bis del RD 147/2023.

(4) Expediente con algunos recintos de pastos permanentes ubicados en espacios protegidos donde la carga ganadera mínima será 0,1 UGM/ha.

Puede verificar la integridad de una copia de este documento mediante la lectura del código QR adjunto o mediante el acceso a la dirección <https://ws050.juntadeandalucia.es/verificarFirma> indicando el código de VERIFICACIÓN

FIRMADO POR

RAQUEL MARIA ESPIN CRESPO

17/10/2024

VERIFICACIÓN

Pk2jmJDVJQXVSF7B6ESWF6FEMYA9VL

PÁG. 3311/3958





APELLIDOS Y NOMBRE / RAZÓN SOCIAL

RUFIAN QUESADA AMPARO MARIA

NIF

****9546*

EXPEDIENTE

1214351

RESOLUCIÓN

DENEGACIÓN DE LA AYUDA

DATOS DE MANTENIMIENTO UNIDADES

GRUPO DE PAGO

ZONAS DE LIMITACIONES NATURALES

**Sup. Dec.
Admisible**

0,00

**Sup.
Resuelta**

0,00

Sobredecl.

0,00

% Sobredecl.

0,00

RESUMEN DE PAGOS

IMPORTE (Euros)

	RESUELTO	FEADER	MAPA	CAPADR
A pagar	0,00	0,00	0,00	0,00

APLICACIÓN DE REDUCCIONES Y PENALIZACIONES (%)

Crterios de subvencionabilidad (1)	Presentación tardía	Omisión declaración	Condicionalidad
100,00	0,00	0,00	0,00

IMPORTE (Euros)

Calculado(2)	Reducción	Penalización	Reducción Penalización (3)	Penalización adicional	Resuelto	FEADER	MAPA	CAPADR
0,00 €	0,00 €	0,00 €	0,00 €	0,00 €	0,00 €	0,00 €	0,00 €	0,00 €
Importe Unitario:	54,00 €	Nuevo Importe Unitario:	0,00 €					

RECINTOS PROPUESTOS

REF.	REFERENCIA SIGPAC	CULTIVO	S/R	USO SIGPAC	Sup. Dec. admisible	Sup. Campo	Sup. Determ.	Sup. Resuelta
-478885	23-003-045-00150-0001	OLIVAR	S		12,94		12,94	12,94
1700000003071101	23-003-045-00151-0001	OLIVAR	S		0,21		0,21	0,21

INCIDENCIAS

INCIDENCIA DESCRIPCIÓN

- 2454 Solicitante de intervención 6613 cuyo regimen de afiliación a la SS no es ni el sistema especial agrario(cuenta ajena) ni autonomo con actividad agraria.
- 74018 Productor que no es agricultor a título principal, según los datos del ejercicio fiscal n-1 y seguridad socia.
- 74053 Importe inferior a 100 Euros
- 75022 No Autoriza a que, en caso de la devolución por la entidad financiera (retrocesión bancaria) del pago en la cuenta corriente consignada en la solicitud y que está debidamente registrada en el sistema contable GIRO de la Junta de Andalucía, se proceda al pago en cualquier otra cuenta corriente de la titularidad del solicitante vigente en dicho sistema contable.

(1) Con incidencias que retienen pago o deniegan el expediente.

(2) Se calcula sobre superficie declarada admisible.

(3) Aplicación del artículo 16 bis del RD 147/2023.

(4) Expediente con algunos recintos de pastos permanentes ubicados en espacios protegidos donde la carga ganadera mínima será 0,1 UGM/ha.

Puede verificar la integridad de una copia de este documento mediante la lectura del código QR adjunto o mediante el acceso a la dirección <https://ws050.juntadeandalucia.es/verificarFirma> indicando el código de VERIFICACIÓN

FIRMADO POR

RAQUEL MARIA ESPIN CRESPO

17/10/2024

VERIFICACIÓN

Pk2jmJDVJQXVSF7B6ESWF6FEMYA9VL

PÁG. 3312/3958





APELLIDOS Y NOMBRE / RAZÓN SOCIAL

RUFIAN SILES JOSE ANTONIO

NIF

***6754*

EXPEDIENTE

1017639

RESOLUCIÓN

DENEGACIÓN DE LA AYUDA

DATOS DE MANTENIMIENTO UNIDADES

GRUPO DE PAGO

ZONAS DE LIMITACIONES NATURALES

**Sup. Dec.
Admisible**

0,00

**Sup.
Resuelta**

0,00

Sobredecl.

0,00

% Sobredecl.

0,00

RESUMEN DE PAGOS

	IMPORTE (Euros)			
	RESUELTO	FEADER	MAPA	CAPADR
A pagar	0,00	0,00	0,00	0,00

APLICACIÓN DE REDUCCIONES Y PENALIZACIONES (%)

Crterios de subvencionabilidad (1)	Presentación tardía	Omisión declaración	Condicionalidad
100,00	0,00	0,00	0,00

IMPORTE (Euros)

Calculado(2)	Reducción	Penalización	Reducción Penalización (3)	Penalización adicional	Resuelto	FEADER	MAPA	CAPADR
0,00 €	0,00 €	0,00 €	0,00 €	0,00 €	0,00 €	0,00 €	0,00 €	0,00 €
Importe Unitario:	54,00 €	Nuevo Importe Unitario:	0,00 €					

(1) Con incidencias que retienen pago o deniegan el expediente.

(2) Se calcula sobre superficie declarada admisible.

(3) Aplicación del artículo 16 bis del RD 147/2023.

(4) Expediente con algunos recintos de pastos permanentes ubicados en espacios protegidos donde la carga ganadera mínima será 0,1 UGM/ha.

Puede verificar la integridad de una copia de este documento mediante la lectura del código QR adjunto o mediante el acceso a la dirección <https://ws050.juntadeandalucia.es/verificarFirma> indicando el código de VERIFICACIÓN

FIRMADO POR	RAQUEL MARIA ESPIN CRESPO	17/10/2024	
VERIFICACIÓN	Pk2jmJDVJQXVSF7B6ESWF6FEMYA9VL	PÁG. 3313/3958	



RECINTOS PROPUESTOS

REF.	REFERENCIA SIGPAC	CULTIVO	S/R	USO SIGPAC	Sup. Dec. admisible	Sup. Campo	Sup. Determ.	Sup. Resuelta
4645561	23-060-051-00045-0002	OLIVAR	S		0,01		0,01	0,01
4645562	23-060-051-00046-0001	OLIVAR	S		0,04		0,04	0,04
4645563	23-060-051-00117-0001	OLIVAR	S		0,02		0,02	0,02
4645564	23-060-051-00118-0001	OLIVAR	S		0,22		0,22	0,22
4645573	23-060-002-00183-0002	OLIVAR	S		0,02		0,02	0,02
4645574	23-060-002-00253-0001	OLIVAR	S		0,48		0,48	0,48
4645579	23-060-054-00228-0001	OLIVAR	S		0,72		0,72	0,72
4668922	23-060-050-00281-0001	OLIVAR	S		0,45		0,45	0,45
4668926	23-060-050-00280-0001	OLIVAR	S		0,05		0,05	0,05
4669540	23-060-055-00139-0001	OLIVAR	S		0,54		0,54	0,54
4669716	23-060-055-00150-0001	OLIVAR	S		0,53		0,53	0,53
1700000004455361	23-060-050-00227-0001	OLIVAR	S		0,27		0,27	0,27
1700000004455362	23-060-050-00228-0001	OLIVAR	S		0,25		0,25	0,16
1700000004455363	23-060-050-00229-0001	OLIVAR	S		0,05		0,05	0,05
1700000004455364	23-060-050-00230-0001	OLIVAR	S		0,39		0,39	0,39
1700000004455366	23-060-055-00112-0002	OLIVAR	S		0,01		0,01	0,01
1700000004455367	23-060-055-00144-0001	OLIVAR	S		0,04		0,04	0,00
1700000004455368	23-060-055-00144-0001	OLIVAR	S		0,01		0,01	0,00
1700000004455369	23-060-055-00149-0002	OLIVAR	S		0,01		0,01	0,01
1700000004455371	23-060-055-00151-0001	OLIVAR	S		0,59		0,59	0,55
1700000004455372	23-060-055-00154-0002	OLIVAR	S		0,01		0,01	0,01
1700000004456513	23-060-051-00305-0001	OLIVAR	S		0,01		0,01	0,01
1700000004456514	23-060-051-00307-0001	OLIVAR	S		0,01		0,01	0,01
1700000004456515	23-060-051-00308-0001	OLIVAR	S		0,01		0,01	0,01
1700000004456516	23-060-051-00309-0001	OLIVAR	S		1,53		1,53	1,53
1700000004456517	23-060-051-00571-0005	OLIVAR	S		0,01		0,01	0,01
1700000006197148	23-060-051-00034-0001	OLIVAR	S		0,28		0,28	0,28
1700000006197149	23-060-051-00035-0001	OLIVAR	S		0,26		0,26	0,26
1700000006197150	23-060-051-00041-0001	OLIVAR	S		0,29		0,29	0,29
1700000006197151	23-060-051-00043-0001	OLIVAR	S		0,02		0,02	0,02
1700000006197152	23-060-054-00148-0001	OLIVAR	S		1,38		1,38	1,38

INCIDENCIAS

INCIDENCIA DESCRIPCIÓN

2454	Solicitante de intervención 6613 cuyo regimen de afiliación a la SS no es ni el sistema especial agrario(cuenta ajena) ni autonomo con actividad agraria.
3932	Recinto declarado en aparcería comunal para el que no existe ninguna declaración de aparcería comunal registrada. Recinto:23-060-051-00304-00001 Cultivo: -
3934	Recinto real declarado en la S.U. con régimen de tenencia aparcería comunal cuyo identificativo presenta un solape entre S.U. y Declaración de aparcería. Recinto:23-060-050-00228-00001 Cultivo: - Recinto:23-060-055-00151-00001 Cultivo: -
74018	Productor que no es agricultor a título principal, según los datos del ejercicio fiscal n-1 y seguridad socia.
74053	Importe inferior a 100 Euros

(1) Con incidencias que retienen pago o deniegan el expediente.
(2) Se calcula sobre superficie declarada admisible.
(3) Aplicación del artículo 16 bis del RD 147/2023.
(4) Expediente con algunos recintos de pastos permanentes ubicados en espacios protegidos donde la carga ganadera mínima será 0,1 UGM/ha.

Puede verificar la integridad de una copia de este documento mediante la lectura del código QR adjunto o mediante el acceso a la dirección https://ws050.juntadeandalucia.es/verificarFirma indicando el código de VERIFICACIÓN			
FIRMADO POR	RAQUEL MARIA ESPIN CRESPO	17/10/2024	
VERIFICACIÓN	Pk2jmJDVJQXVSF7B6ESWF6FEMYA9VL	PÁG. 3314/3958	



APELLIDOS Y NOMBRE / RAZÓN SOCIAL

RUIZ ALMAGRO LAURA

NIF

****5198*

EXPEDIENTE

1277822

RESOLUCIÓN

DENEGACIÓN DE LA AYUDA

DATOS DE MANTENIMIENTO UNIDADES

GRUPO DE PAGO

ZONAS DE LIMITACIONES NATURALES

**Sup. Dec.
Admisible**

0,00

**Sup.
Resuelta**

0,00

Sobredecl.

0,00

% Sobredecl.

0,00

RESUMEN DE PAGOS

IMPORTE (Euros)

	RESUELTO	FEADER	MAPA	CAPADR
A pagar	0,00	0,00	0,00	0,00

APLICACIÓN DE REDUCCIONES Y PENALIZACIONES (%)

Crterios de subvencionabilidad (1)	Presentación tardía	Omisión declaración	Condicionalidad
100,00	0,00	0,00	0,00

IMPORTE (Euros)

Calculado(2)	Reducción	Penalización	Reducción Penalización (3)	Penalización adicional	Resuelto	FEADER	MAPA	CAPADR
0,00 €	0,00 €	0,00 €	0,00 €	0,00 €	0,00 €	0,00 €	0,00 €	0,00 €
Importe Unitario:	54,00 €	Nuevo Importe Unitario:	0,00 €					

RECINTOS PROPUESTOS

REF.	REFERENCIA SIGPAC	CULTIVO	S/R	USO SIGPAC	Sup. Dec. admisible	Sup. Campo	Sup. Determ.	Sup. Resuelta
-1379014	23-027-017-00016-0001	OLIVAR	R		4,68		4,68	4,68
-709803	23-086-020-00423-0002	OLIVAR	S		29,55		29,55	29,55
4584873	23-027-017-00002-0001	OLIVAR	R		13,28		13,28	13,28
4764018	23-027-017-09004-0003	BARBECHO TRADICIONAL	S		0,55		0,55	0,55
170000002928984	23-086-020-00413-0002	OLIVAR	S		4,90		4,90	4,90
170000002928986	23-086-020-00424-0001	OLIVAR	S		7,49		7,49	7,49
170000002928987	23-086-020-00438-0001	OLIVAR	S		8,32		8,32	8,32
170000002928988	23-086-020-00439-0001	OLIVAR	S		0,45		0,45	0,45
170000002928989	23-086-020-00440-0002	OLIVAR	S		1,06		1,06	1,06
170000002928991	23-086-023-00358-0001	OLIVAR	S		7,39		7,39	7,39

INCIDENCIAS

INCIDENCIA DESCRIPCIÓN

2455	Solicitantes de intervención 6613 sin datos de IRPF n-1.(Art 4 Orden 14/04/2016).
74018	Productor que no es agricultor a título principal, según los datos del ejercicio fiscal n-1 y seguridad socia.
74053	Importe inferior a 100 Euros

Datos considerados para el Cálculo de la Carga Ganadera del expediente

Superficie determinada para Cálculo Carga Ganadera: 0,00 ha
Carga Ganadera del Expediente: 0,00 ugm/ha

Incidenias de carga ganadera

INCIDENCIA DESCRIPCIÓN

86132	Recinto superficie forrajera que no realiza la actividad de producción de pastoreo. Recinto:23-027-017-09004-00003 Cultivo:20000 BARBECHO TRADICIONAL-SIN VARIEDAD Secano
-------	--

(1) Con incidencias que retienen pago o deniegan el expediente.

(2) Se calcula sobre superficie declarada admisible.

(3) Aplicación del artículo 16 bis del RD 147/2023.

(4) Expediente con algunos recintos de pastos permanentes ubicados en espacios protegidos donde la carga ganadera mínima será 0,1 UGM/ha.

Puede verificar la integridad de una copia de este documento mediante la lectura del código QR adjunto o mediante el acceso a la dirección <https://ws050.juntadeandalucia.es/verificarFirma> indicando el código de VERIFICACIÓN

FIRMADO POR

RAQUEL MARIA ESPIN CRESPO

17/10/2024

VERIFICACIÓN

Pk2jmJDVJQXVSF7B6ESWF6FEMYA9VL

PÁG. 3315/3958





APELLIDOS Y NOMBRE / RAZÓN SOCIAL

RUIZ AMARO ADRIAN

NIF

****2133*

EXPEDIENTE

1258108

RESOLUCIÓN

DENEGACIÓN DE LA AYUDA

DATOS DE MANTENIMIENTO UNIDADES

GRUPO DE PAGO

ZONAS DE LIMITACIONES NATURALES

**Sup. Dec.
Admisible**

0,00

**Sup.
Resuelta**

0,00

Sobredecl.

0,00

% Sobredecl.

0,00

RESUMEN DE PAGOS

IMPORTE (Euros)

	RESUELTO	FEADER	MAPA	CAPADR
A pagar	0,00	0,00	0,00	0,00

APLICACIÓN DE REDUCCIONES Y PENALIZACIONES (%)

Crterios de subvencionabilidad (1)	Presentación tardía	Omisión declaración	Condicionalidad
100,00	0,00	0,00	0,00

IMPORTE (Euros)

Calculado(2)	Reducción	Penalización	Reducción Penalización (3)	Penalización adicional	Resuelto	FEADER	MAPA	CAPADR
0,00 €	0,00 €	0,00 €	0,00 €	0,00 €	0,00 €	0,00 €	0,00 €	0,00 €
Importe Unitario:	54,00 €	Nuevo Importe Unitario:	0,00 €					

RECINTOS PROPUESTOS

REF.	REFERENCIA SIGPAC	CULTIVO	S/R	USO SIGPAC	Sup. Dec. admisible	Sup. Campo	Sup. Determ.	Sup. Resuelta
-726728	23-003-037-09002-0007	OLIVAR	S		0,01		0,01	0,01
-726725	23-003-037-09002-0007	OLIVAR	S		0,07		0,07	0,07
1700000006522541	23-003-037-00047-0002	OLIVAR	S		0,07		0,07	0,07
1700000006522542	23-003-037-00048-0001	OLIVAR	S		1,34		1,34	1,34
1700000006522543	23-003-037-00049-0001	OLIVAR	S		1,67		1,67	1,67
1700000006522545	23-003-037-00070-0002	OLIVAR	S		0,08		0,08	0,08
1700000006522546	23-003-037-09002-0007	OLIVAR	S		0,01		0,01	0,01
1700000006522547	23-003-037-09002-0007	OLIVAR	S		0,01		0,01	0,01
1700000006522548	23-003-039-00354-0001	OLIVAR	S		0,35		0,35	0,35

INCIDENCIAS

INCIDENCIA DESCRIPCIÓN

2454	Solicitante de intervención 6613 cuyo regimen de afiliacion a la SS no es ni el sistema especial agrario(cuenta ajena) ni autonomo con actividad agraria.
74018	Productor que no es agricultor a titulo principal, según los datos del ejercicio fiscal n-1 y seguridad socia.
74053	Importe inferior a 100 Euros

(1) Con incidencias que retienen pago o deniegan el expediente.

(2) Se calcula sobre superficie declarada admisible.

(3) Aplicación del artículo 16 bis del RD 147/2023.

(4) Expediente con algunos recintos de pastos permanentes ubicados en espacios protegidos donde la carga ganadera mínima será 0,1 UGM/ha.

Puede verificar la integridad de una copia de este documento mediante la lectura del código QR adjunto o mediante el acceso a la dirección <https://ws050.juntadeandalucia.es/verificarFirma> indicando el código de VERIFICACIÓN

FIRMADO POR

RAQUEL MARIA ESPIN CRESPO

17/10/2024

VERIFICACIÓN

Pk2jmJDVJQXVSF7B6ESWF6FEMYA9VL

PÁG. 3316/3958





APELLIDOS Y NOMBRE / RAZÓN SOCIAL

RUIZ AMARO LAURA

NIF

****2469*

EXPEDIENTE

1234273

RESOLUCIÓN

DENEGACIÓN DE LA AYUDA

DATOS DE MANTENIMIENTO UNIDADES

GRUPO DE PAGO

ZONAS DE LIMITACIONES NATURALES

**Sup. Dec.
Admisible**

0,00

**Sup.
Resuelta**

0,00

Sobredecl.

0,00

% Sobredecl.

0,00

RESUMEN DE PAGOS

IMPORTE (Euros)

	RESUELTO	FEADER	MAPA	CAPADR
A pagar	0,00	0,00	0,00	0,00

APLICACIÓN DE REDUCCIONES Y PENALIZACIONES (%)

Criterios de subvencionabilidad (1)	Presentación tardía	Omisión declaración	Condicionalidad
100,00	0,00	0,00	0,00

IMPORTE (Euros)

Calculado(2)	Reducción	Penalización	Reducción Penalización (3)	Penalización adicional	Resuelto	FEADER	MAPA	CAPADR
0,00 €	0,00 €	0,00 €	0,00 €	0,00 €	0,00 €	0,00 €	0,00 €	0,00 €
Importe Unitario:	54,00 €	Nuevo Importe Unitario:	0,00 €					

RECINTOS PROPUESTOS

REF.	REFERENCIA SIGPAC	CULTIVO	S/R	USO SIGPAC	Sup. Dec. admisible	Sup. Campo	Sup. Determ.	Sup. Resuelta
170000006378636	23-003-036-00074-0001	OLIVAR	S		0,38		0,38	0,38
170000006378637	23-003-036-00088-0001	OLIVAR	S		0,97		0,97	0,97
170000006378638	23-003-036-00109-0002	OLIVAR	S		0,01		0,01	0,01
170000006378639	23-003-036-00111-0001	OLIVAR	S		0,07		0,07	0,05

INCIDENCIAS

INCIDENCIA DESCRIPCIÓN

- 2454 Solicitante de intervención 6613 cuyo regimen de afiliacion a la SS no es ni el sistema especial agrario(cuenta ajena) ni autonomo con actividad agraria.
- 4272 Verifica que las líneas de declaración de las Solicitudes Únicas no tienen solapes con la capa de Retroactividad Gráfica (ambas de la misma campaña) a nivel de expediente/línea de declaración gráfica de la solicitud.
Recinto:23-003-036-00111-00001 Cultivo: - Agregado de la referencia del recinto.:0 Zona de la referencia del recinto.:0 Superficie solapada.:0,02 Id. Incid.:98041246
- 74018 Productor que no es agricultor a título principal, según los datos del ejercicio fiscal n-1 y seguridad socia.
- 74053 Importe inferior a 100 Euros

(1) Con incidencias que retienen pago o deniegan el expediente.

(2) Se calcula sobre superficie declarada admisible.

(3) Aplicación del artículo 16 bis del RD 147/2023.

(4) Expediente con algunos recintos de pastos permanentes ubicados en espacios protegidos donde la carga ganadera mínima será 0,1 UGM/ha.

Puede verificar la integridad de una copia de este documento mediante la lectura del código QR adjunto o mediante el acceso a la dirección <https://ws050.juntadeandalucia.es/verificarFirma> indicando el código de VERIFICACIÓN

FIRMADO POR	RAQUEL MARIA ESPIN CRESPO	17/10/2024
VERIFICACIÓN	Pk2jmJDVJQXVSF7B6ESWF6FEMYA9VL	PÁG. 3317/3958





APELLIDOS Y NOMBRE / RAZÓN SOCIAL

RUIZ ARANDA CARMELO

NIF

****3366*

EXPEDIENTE

1191969

RESOLUCIÓN

DENEGACIÓN DE LA AYUDA

DATOS DE MANTENIMIENTO UNIDADES

GRUPO DE PAGO

ZONAS DE LIMITACIONES NATURALES

**Sup. Dec.
Admisible**

1,80

**Sup.
Resuelta**

1,80

Sobredecl.

0,00

% Sobredecl.

0,00

RESUMEN DE PAGOS

	IMPORTE (Euros)			
	RESUELTO	FEADER	MAPA	CAPADR
A pagar	0,00	0,00	0,00	0,00

APLICACIÓN DE REDUCCIONES Y PENALIZACIONES (%)

Crterios de subvencionabilidad (1)	Presentación tardía	Omisión declaración	Condicionalidad
100,00	0,00	0,00	0,00

IMPORTE (Euros)

Calculado(2)	Reducción	Penalización	Reducción Penalización (3)	Penalización adicional	Resuelto	FEADER	MAPA	CAPADR
97,20 €	0,00 €	0,00 €	0,00 €	0,00 €	0,00 €	0,00 €	0,00 €	0,00 €
Importe Unitario:	54,00 €	Nuevo Importe Unitario:	54,00 €					

RECINTOS PROPUESTOS

REF.	REFERENCIA SIGPAC	CULTIVO	S/R	USO SIGPAC	Sup. Dec. admisible	Sup. Campo	Sup. Determ.	Sup. Resuelta
170000006965565	23-003-038-00068-0001	OLIVAR	S		0,57		0,57	0,57
170000006965566	23-003-038-00528-0002	OLIVAR	S		0,02		0,02	0,02
170000006965569	23-003-039-00074-0001	OLIVAR	S		1,21		1,21	1,21

INCIDENCIAS

INCIDENCIA DESCRIPCIÓN

74053 Importe inferior a 100 Euros

(1) Con incidencias que retienen pago o deniegan el expediente.

(2) Se calcula sobre superficie declarada admisible.

(3) Aplicación del artículo 16 bis del RD 147/2023.

(4) Expediente con algunos recintos de pastos permanentes ubicados en espacios protegidos donde la carga ganadera mínima será 0,1 UGM/ha.

Puede verificar la integridad de una copia de este documento mediante la lectura del código QR adjunto o mediante el acceso a la dirección <https://ws050.juntadeandalucia.es/verificarFirma> indicando el código de VERIFICACIÓN

FIRMADO POR	RAQUEL MARIA ESPIN CRESPO	17/10/2024	
VERIFICACIÓN	Pk2jmJDVJQXVSF7B6ESWF6FEMYA9VL	PÁG. 3318/3958	



APELLIDOS Y NOMBRE / RAZÓN SOCIAL

RUIZ AVALOS JORGE ANTONIO

NIF

****4652*

EXPEDIENTE

1112203

RESOLUCIÓN

DENEGACIÓN DE LA AYUDA

DATOS DE MANTENIMIENTO UNIDADES

GRUPO DE PAGO

ZONAS DE LIMITACIONES NATURALES

**Sup. Dec.
Admisible**

0,00

**Sup.
Resuelta**

0,00

Sobredecl.

0,00

% Sobredecl.

0,00

RESUMEN DE PAGOS

	IMPORTE (Euros)			
	RESUELTO	FEADER	MAPA	CAPADR
A pagar	0,00	0,00	0,00	0,00

APLICACIÓN DE REDUCCIONES Y PENALIZACIONES (%)

Crterios de subvencionabilidad (1)	Presentación tardía	Omisión declaración	Condicionalidad
100,00	0,00	0,00	0,00

IMPORTE (Euros)

Calculado(2)	Reducción	Penalización	Reducción Penalización (3)	Penalización adicional	Resuelto	FEADER	MAPA	CAPADR
0,00 €	0,00 €	0,00 €	0,00 €	0,00 €	0,00 €	0,00 €	0,00 €	0,00 €
Importe Unitario:	54,00 €	Nuevo Importe Unitario:	0,00 €					

RECINTOS PROPUESTOS

REF.	REFERENCIA SIGPAC	CULTIVO	S/R	USO SIGPAC	Sup. Dec. admisible	Sup. Campo	Sup. Determ.	Sup. Resuelta
-519381	23-003-038-00487-0002	OLIVAR	S		0,27		0,27	0,27
1700000006795481	23-003-038-00444-0002	OLIVAR	R		0,15		0,15	0,15
1700000006795482	23-003-038-00486-0004	OLIVAR	R		0,25		0,25	0,25
1700000006795483	23-003-038-00469-0001	OLIVAR	S		0,01		0,01	0,01
1700000006795484	23-003-038-00470-0003	OLIVAR	S		2,15		2,15	2,15
1700000006795485	23-003-038-00487-0002	OLIVAR	S		0,01		0,01	0,01
1700000006795486	23-003-038-00492-0002	OLIVAR	S		0,03		0,03	0,03
1700000006795487	23-003-044-00025-0001	OLIVAR	S		0,07		0,07	0,07
1700000006795488	23-003-044-00026-0001	OLIVAR	S		1,80		1,80	1,80

INCIDENCIAS

INCIDENCIA DESCRIPCIÓN

2454	Solicitante de intervención 6613 cuyo regimen de afiliacion a la SS no es ni el sistema especial agrario(cuenta ajena) ni autonomo con actividad agraria.
74018	Productor que no es agricultor a titulo principal, según los datos del ejercicio fiscal n-1 y seguridad socia.
74053	Importe inferior a 100 Euros

(1) Con incidencias que retienen pago o deniegan el expediente.

(2) Se calcula sobre superficie declarada admisible.

(3) Aplicación del artículo 16 bis del RD 147/2023.

(4) Expediente con algunos recintos de pastos permanentes ubicados en espacios protegidos donde la carga ganadera mínima será 0,1 UGM/ha.

Puede verificar la integridad de una copia de este documento mediante la lectura del código QR adjunto o mediante el acceso a la dirección <https://ws050.juntadeandalucia.es/verificarFirma> indicando el código de VERIFICACIÓN

FIRMADO POR	RAQUEL MARIA ESPIN CRESPO	17/10/2024
VERIFICACIÓN	Pk2jmJDVJQXVSF7B6ESWF6FEMYA9VL	PÁG. 3319/3958





APELLIDOS Y NOMBRE / RAZÓN SOCIAL

RUIZ CABELLO ANTONIO

NIF

****3035*

EXPEDIENTE

1058335

RESOLUCIÓN

DENEGACIÓN DE LA AYUDA

DATOS DE MANTENIMIENTO UNIDADES

GRUPO DE PAGO

ZONAS DE LIMITACIONES NATURALES

**Sup. Dec.
Admisible**

1,16

**Sup.
Resuelta**

1,16

Sobredecl.

0,00

% Sobredecl.

0,00

RESUMEN DE PAGOS

IMPORTE (Euros)

	RESUELTO	FEADER	MAPA	CAPADR
A pagar	0,00	0,00	0,00	0,00

APLICACIÓN DE REDUCCIONES Y PENALIZACIONES (%)

Crterios de subvencionabilidad (1)	Presentación tardía	Omisión declaración	Condicionalidad
100,00	0,00	0,00	0,00

IMPORTE (Euros)

Calculado(2)	Reducción	Penalización	Reducción Penalización (3)	Penalización adicional	Resuelto	FEADER	MAPA	CAPADR
62,64 €	0,00 €	0,00 €	0,00 €	0,00 €	0,00 €	0,00 €	0,00 €	0,00 €
Importe Unitario:	54,00 €	Nuevo Importe Unitario:	54,00 €					

RECINTOS PROPUESTOS

REF.	REFERENCIA SIGPAC	CULTIVO	S/R	USO SIGPAC	Sup. Dec. admisible	Sup. Campo	Sup. Determ.	Sup. Resuelta
170000006202329	14-004-005-00053-0003	OLIVAR	S		1,16		1,16	1,16

INCIDENCIAS

INCIDENCIA DESCRIPCIÓN

74053 Importe inferior a 100 Euros

(1) Con incidencias que retienen pago o deniegan el expediente.

(2) Se calcula sobre superficie declarada admisible.

(3) Aplicación del artículo 16 bis del RD 147/2023.

(4) Expediente con algunos recintos de pastos permanentes ubicados en espacios protegidos donde la carga ganadera mínima será 0,1 UGM/ha.

Puede verificar la integridad de una copia de este documento mediante la lectura del código QR adjunto o mediante el acceso a la dirección <https://ws050.juntadeandalucia.es/verificarFirma> indicando el código de VERIFICACIÓN

FIRMADO POR	RAQUEL MARIA ESPIN CRESPO	17/10/2024
VERIFICACIÓN	Pk2jmJDVJQXVSF7B6ESWF6FEMYA9VL	PÁG. 3320/3958





APELLIDOS Y NOMBRE / RAZÓN SOCIAL

RUIZ CARRERAS FERNANDO

NIF

***0785*

EXPEDIENTE

1104104

RESOLUCIÓN

DENEGACIÓN DE LA AYUDA

DATOS DE MANTENIMIENTO UNIDADES

GRUPO DE PAGO

ZONAS DE LIMITACIONES NATURALES

**Sup. Dec.
Admisible**

0,00

**Sup.
Resuelta**

0,00

Sobredecl.

0,00

% Sobredecl.

0,00

RESUMEN DE PAGOS

IMPORTE (Euros)

	RESUELTO	FEADER	MAPA	CAPADR
A pagar	0,00	0,00	0,00	0,00

APLICACIÓN DE REDUCCIONES Y PENALIZACIONES (%)

Crterios de subvencionabilidad (1)	Presentación tardía	Omisión declaración	Condicionalidad
100,00	0,00	0,00	0,00

IMPORTE (Euros)

Calculado(2)	Reducción	Penalización	Reducción Penalización (3)	Penalización adicional	Resuelto	FEADER	MAPA	CAPADR
0,00 €	0,00 €	0,00 €	0,00 €	0,00 €	0,00 €	0,00 €	0,00 €	0,00 €
Importe Unitario:	54,00 €	Nuevo Importe Unitario:	0,00 €					

RECINTOS PROPUESTOS

REF.	REFERENCIA SIGPAC	CULTIVO	S/R	USO SIGPAC	Sup. Dec. admisible	Sup. Campo	Sup. Determ.	Sup. Resuelta
170000005612247	23-003-040-00233-0001	OLIVAR	S		1,40		1,40	1,40
170000005612248	23-003-040-00234-0003	OLIVAR	S		0,07		0,07	0,07
170000005612249	23-003-040-00234-0005	OLIVAR	S		0,02		0,02	0,02
170000005612250	23-060-051-00398-0001	OLIVAR	S		0,01		0,01	0,01
170000005612252	23-060-051-00418-0001	OLIVAR	S		0,66		0,66	0,66
170000005612253	23-060-051-00419-0001	OLIVAR	S		0,01		0,01	0,01
170000005612254	23-060-050-00302-0001	OLIVAR	S		0,03		0,03	0,03
170000005612255	23-060-050-00303-0001	OLIVAR	S		0,55		0,55	0,55
170000005612256	23-060-050-00304-0001	OLIVAR	S		0,04		0,04	0,04
170000005612257	23-060-050-00018-0001	OLIVAR	S		0,75		0,75	0,75

INCIDENCIAS

INCIDENCIA DESCRIPCIÓN

2454	Solicitante de intervención 6613 cuyo regimen de afiliación a la SS no es ni el sistema especial agrario(cuenta ajena) ni autonomo con actividad agraria.
74018	Productor que no es agricultor a título principal, según los datos del ejercicio fiscal n-1 y seguridad socia.
74053	Importe inferior a 100 Euros

(1) Con incidencias que retienen pago o deniegan el expediente.

(2) Se calcula sobre superficie declarada admisible.

(3) Aplicación del artículo 16 bis del RD 147/2023.

(4) Expediente con algunos recintos de pastos permanentes ubicados en espacios protegidos donde la carga ganadera mínima será 0,1 UGM/ha.

Puede verificar la integridad de una copia de este documento mediante la lectura del código QR adjunto o mediante el acceso a la dirección <https://ws050.juntadeandalucia.es/verificarFirma> indicando el código de VERIFICACIÓN

FIRMADO POR

RAQUEL MARIA ESPIN CRESPO

17/10/2024

VERIFICACIÓN

Pk2jmJDVJQXVSF7B6ESWF6FEMYA9VL

PÁG. 3321/3958





APELLIDOS Y NOMBRE / RAZÓN SOCIAL

RUIZ CASADO DOLORES

NIF

***2481*

EXPEDIENTE

1152426

RESOLUCIÓN

DENEGACIÓN DE LA AYUDA

DATOS DE MANTENIMIENTO UNIDADES

GRUPO DE PAGO

ZONAS DE LIMITACIONES NATURALES

**Sup. Dec.
Admisible**

0,00

**Sup.
Resuelta**

0,00

Sobredecl.

0,00

% Sobredecl.

0,00

RESUMEN DE PAGOS

	IMPORTE (Euros)			
	RESUELTO	FEADER	MAPA	CAPADR
A pagar	0,00	0,00	0,00	0,00

APLICACIÓN DE REDUCCIONES Y PENALIZACIONES (%)

Crterios de subvencionabilidad (1)	Presentación tardía	Omisión declaración	Condicionalidad
100,00	0,00	0,00	0,00

IMPORTE (Euros)

Calculado(2)	Reducción	Penalización	Reducción adicional (3)	Penalización adicional	Resuelto	FEADER	MAPA	CAPADR
0,00 €	0,00 €	0,00 €	0,00 €	0,00 €	0,00 €	0,00 €	0,00 €	0,00 €
Importe Unitario:	54,00 €	Nuevo Importe Unitario:	0,00 €					

RECINTOS PROPUESTOS

REF.	REFERENCIA SIGPAC	CULTIVO	S/R	USO SIGPAC	Sup. Dec. admisible	Sup. Campo	Sup. Determ.	Sup. Resuelta
-1362397	23-069-005-00217-0001	OLIVAR	S		0,04		0,04	0,04
4623715	23-069-023-00192-0002	OLIVAR	S		0,29		0,29	0,29
5535012	23-069-033-10144-0001	OLIVAR	S		0,06		0,06	0,06
1700000005671351	23-069-010-00044-0001	OLIVAR	S		0,05		0,05	0,05
1700000005671352	23-069-010-00045-0001	OLIVAR	S		0,84		0,84	0,84
1700000005671353	23-069-010-00046-0001	OLIVAR	S		0,04		0,04	0,04
1700000005671354	23-069-032-00005-0001	OLIVAR	S		0,55		0,55	0,55
1700000005671382	23-069-005-00209-0002	OLIVAR	S		0,06		0,06	0,06
1700000005671383	23-069-005-00215-0001	OLIVAR	S		0,61		0,61	0,61
1700000005671384	23-069-005-00218-0001	OLIVAR	S		0,45		0,45	0,45
1700000005671385	23-069-005-00219-0001	OLIVAR	S		0,59		0,59	0,59
1700000005671386	23-069-023-00190-0001	OLIVAR	S		0,25		0,25	0,25
1700000005671387	23-069-032-00330-0001	OLIVAR	S		0,58		0,58	0,58
1700000005671388	23-069-005-00282-0001	OLIVAR	S		0,26		0,26	0,26
1700000005671389	23-069-005-00283-0002	OLIVAR	S		0,22		0,22	0,22
1700000005671390	23-069-010-00071-0001	OLIVAR	S		1,18		1,18	1,18
1700000005671391	23-069-032-00285-0001	OLIVAR	S		0,60		0,60	0,60
1700000005671392	23-069-010-00263-0001	OLIVAR	S		0,56		0,56	0,56
1700000005671393	23-069-033-00146-0001	OLIVAR	S		0,01		0,01	0,01
1700000005671395	23-069-033-00143-0001	OLIVAR	S		0,01		0,01	0,01
1700000005671396	23-069-033-00144-0002	OLIVAR	S		0,54		0,54	0,54

INCIDENCIAS

INCIDENCIA DESCRIPCIÓN

2454	Solicitante de intervención 6613 cuyo regimen de afiliacion a la SS no es ni el sistema especial agrario(cuenta ajena) ni autonomo con actividad agraria.
74018	Productor que no es agricultor a título principal, según los datos del ejercicio fiscal n-1 y seguridad socia.
74053	Importe inferior a 100 Euros

(1) Con incidencias que retienen pago o deniegan el expediente.

(2) Se calcula sobre superficie declarada admisible.

(3) Aplicación del artículo 16 bis del RD 147/2023.

(4) Expediente con algunos recintos de pastos permanentes ubicados en espacios protegidos donde la carga ganadera mínima será 0,1 UGM/ha.

Puede verificar la integridad de una copia de este documento mediante la lectura del código QR adjunto o mediante el acceso a la dirección <https://ws050.juntadeandalucia.es/verificarFirma> indicando el código de VERIFICACIÓN

FIRMADO POR	RAQUEL MARIA ESPIN CRESPO	17/10/2024
VERIFICACIÓN	Pk2jmJDVJQXVSF7B6ESWF6FEMYA9VL	PÁG. 3322/3958





APELLIDOS Y NOMBRE / RAZÓN SOCIAL

RUIZ CASTRO FRANCISCA

NIF
***9786*

EXPEDIENTE

1209120

RESOLUCIÓN

DENEGACIÓN DE LA AYUDA

DATOS DE MANTENIMIENTO UNIDADES

GRUPO DE PAGO

ZONAS DE LIMITACIONES NATURALES

Sup. Dec. Admisible	Sup. Resuelta	Sobredecl.	% Sobredecl.
0,83	0,83	0,00	0,00

RESUMEN DE PAGOS

	IMPORTE (Euros)			
	RESUELTO	FEADER	MAPA	CAPADR
A pagar	0,00	0,00	0,00	0,00

APLICACIÓN DE REDUCCIONES Y PENALIZACIONES (%)

Criterios de subvencionabilidad (1)	Presentación tardía	Omisión declaración	Condicionalidad
100,00	0,00	0,00	0,00

IMPORTE (Euros)

Calculado(2)	Reducción	Penalización	Reducción Penalización (3)	Penalización adicional	Resuelto	FEADER	MAPA	CAPADR
44,82 €	0,00 €	0,00 €	0,00 €	0,00 €	0,00 €	0,00 €	0,00 €	0,00 €
Importe Unitario:	54,00 €	Nuevo Importe Unitario:	54,00 €					

RECINTOS PROPUESTOS

REF.	REFERENCIA SIGPAC	CULTIVO	S/R	USO SIGPAC	Sup. Dec. admisible	Sup. Campo	Sup. Determ.	Sup. Resuelta
170000006679956	23-058-019-00147-0002	OLIVAR	S		0,83		0,83	0,83

INCIDENCIAS

INCIDENCIA DESCRIPCIÓN

74053 Importe inferior a 100 Euros

(1) Con incidencias que retienen pago o deniegan el expediente.

(2) Se calcula sobre superficie declarada admisible.

(3) Aplicación del artículo 16 bis del RD 147/2023.

(4) Expediente con algunos recintos de pastos permanentes ubicados en espacios protegidos donde la carga ganadera mínima será 0,1 UGM/ha.

Puede verificar la integridad de una copia de este documento mediante la lectura del código QR adjunto o mediante el acceso a la dirección <https://ws050.juntadeandalucia.es/verificarFirma> indicando el código de VERIFICACIÓN

FIRMADO POR

RAQUEL MARIA ESPIN CRESPO

17/10/2024

VERIFICACIÓN

Pk2jmJDVJQXVSF7B6ESWF6FEMYA9VL

PÁG. 3323/3958





APELLIDOS Y NOMBRE / RAZÓN SOCIAL

RUIZ CERVERA ANTONIO MANUEL

NIF

****4540*

EXPEDIENTE

1213556

RESOLUCIÓN

DENEGACIÓN DE LA AYUDA

DATOS DE MANTENIMIENTO UNIDADES

GRUPO DE PAGO

ZONAS DE LIMITACIONES NATURALES

**Sup. Dec.
Admisible**

0,00

**Sup.
Resuelta**

0,00

Sobredecl.

0,00

% Sobredecl.

0,00

RESUMEN DE PAGOS

	IMPORTE (Euros)			
	RESUELTO	FEADER	MAPA	CAPADR
A pagar	0,00	0,00	0,00	0,00

APLICACIÓN DE REDUCCIONES Y PENALIZACIONES (%)

Crterios de subvencionabilidad (1)	Presentación tardía	Omisión declaración	Condicionalidad
100,00	0,00	0,00	0,00

IMPORTE (Euros)

Calculado(2)	Reducción	Penalización	Reducción Penalización (3)	Penalización adicional	Resuelto	FEADER	MAPA	CAPADR
0,00 €	0,00 €	0,00 €	0,00 €	0,00 €	0,00 €	0,00 €	0,00 €	0,00 €
Importe Unitario:	54,00 €	Nuevo Importe Unitario:	0,00 €					

RECINTOS PROPUESTOS

REF.	REFERENCIA SIGPAC	CULTIVO	S/R	USO SIGPAC	Sup. Dec. admisible	Sup. Campo	Sup. Determ.	Sup. Resuelta
5493038	23-003-039-00103-0004	OLIVAR	S		0,87		0,87	0,87
5498652	23-060-052-00004-0001	OLIVAR	S		0,70		0,70	0,70
5498669	23-060-052-00005-0001	OLIVAR	S		0,06		0,06	0,00
5566062	23-060-052-00005-0001	OLIVAR	S		0,08		0,08	0,00
1700000006738577	14-007-028-00005-0018	OLIVAR	S		0,01		0,01	0,01
1700000006738578	23-003-039-00003-0001	OLIVAR	S		0,42		0,42	0,42
1700000006738579	23-003-041-00057-0001	OLIVAR	S		0,48		0,48	0,48
1700000006738580	14-007-028-00005-0018	OLIVAR	S		0,02		0,02	0,02
1700000006738581	23-003-039-00031-0001	OLIVAR	S		1,11		1,11	1,11
1700000006738582	23-003-039-00033-0002	OLIVAR	S		0,02		0,02	0,02
1700000006738584	23-003-037-00082-0002	OLIVAR	S		0,64		0,64	0,64
1700000006738585	23-003-040-00274-0001	OLIVAR	S		1,09		1,09	1,09
1700000006738586	23-003-039-00103-0004	OLIVAR	S		1,09		1,09	1,09
1700000006738587	23-060-052-00004-0001	OLIVAR	S		0,62		0,62	0,62

INCIDENCIAS

INCIDENCIA DESCRIPCIÓN

242	Recinto pendiente de acreditación de titularidad. Recinto:23-060-052-00005-00001 Cultivo:101010 OLIVAR-PICUAL Secano
2454	Solicitante de intervención 6613 cuyo regimen de afiliación a la SS no es ni el sistema especial agrario(cuenta ajena) ni autonomo con actividad agraria.
74018	Productor que no es agricultor a título principal, según los datos del ejercicio fiscal n-1 y seguridad socia.
74053	Importe inferior a 100 Euros

(1) Con incidencias que retienen pago o deniegan el expediente.

(2) Se calcula sobre superficie declarada admisible.

(3) Aplicación del artículo 16 bis del RD 147/2023.

(4) Expediente con algunos recintos de pastos permanentes ubicados en espacios protegidos donde la carga ganadera mínima será 0,1 UGM/ha.

Puede verificar la integridad de una copia de este documento mediante la lectura del código QR adjunto o mediante el acceso a la dirección <https://ws050.juntadeandalucia.es/verificarFirma> indicando el código de VERIFICACIÓN

FIRMADO POR

RAQUEL MARIA ESPIN CRESPO

17/10/2024

VERIFICACIÓN

Pk2jmJDVJQXVSF7B6ESWF6FEMYA9VL

PÁG. 3324/3958



**APELLIDOS Y NOMBRE / RAZÓN SOCIAL**

RUIZ CHECA MONICA

NIF

***0785*

EXPEDIENTE

1267627

RESOLUCIÓN

DENEGACIÓN DE LA AYUDA

DATOS DE MANTENIMIENTO UNIDADES**GRUPO DE PAGO**

ZONAS DE LIMITACIONES NATURALES

Sup. Dec. Admisible

0,00

Sup. Resuelta

0,00

Sobredecl.

0,00

% Sobredecl.

0,00

RESUMEN DE PAGOS**IMPORTE (Euros)**

	RESUELTO	FEADER	MAPA	CAPADR
A pagar	0,00	0,00	0,00	0,00

APLICACIÓN DE REDUCCIONES Y PENALIZACIONES (%)

Criterios de subvencionabilidad (1)	Presentación tardía	Omisión declaración	Condicionabilidad
100,00	0,00	0,00	0,00

IMPORTE (Euros)

Calculado(2)	Reducción	Penalización	Reducción Penalización (3)	Penalización adicional	Resuelto	FEADER	MAPA	CAPADR
0,00 €	0,00 €	0,00 €	0,00 €	0,00 €	0,00 €	0,00 €	0,00 €	0,00 €
Importe Unitario:	54,00 €	Nuevo Importe Unitario:	0,00 €					

RECINTOS PROPUESTOS

REF.	REFERENCIA SIGPAC	CULTIVO	S/R	USO SIGPAC	Sup. Dec. admisible	Sup. Campo	Sup. Determ.	Sup. Resuelta
5483689	23-009-025-00575-0001	OLIVAR	R		0,18		0,18	0,18
6911680	23-046-004-00175-0001	OLIVAR	S		5,12		5,12	5,12
170000005621484	23-009-027-00564-0002	OLIVAR	R		0,19		0,19	0,19
170000005621485	23-009-027-00565-0001	OLIVAR	R		0,25		0,25	0,25
170000005621499	23-009-025-00572-0001	OLIVAR	R		0,71		0,71	0,67
170000005621500	23-009-021-00060-0001	OLIVAR	R		0,80		0,80	0,80

INCIDENCIAS**INCIDENCIA DESCRIPCIÓN**

218 Superficie bruta de cruce en un recinto en el conjunto de las solicitudes supera superficie total que SIGPAC establece para él.
Recinto:23-009-025-00572-00001 Cultivo:101010 OLIVAR-PICUAL Regadío Suma de superficies declaradas para este recinto por todos los solicitantes (Áreas):75 Superficie SIGPAC medida para este recinto (Áreas):71 Exceso de superficie declarada (Hectáreas):0,04 Suma de superficies declaradas para este recinto por el solicitante (Áreas):71

74018 Productor que no es agricultor a título principal, según los datos del ejercicio fiscal n-1 y seguridad socia.

74053 Importe inferior a 100 Euros

(1) Con incidencias que retienen pago o deniegan el expediente.

(2) Se calcula sobre superficie declarada admisible.

(3) Aplicación del artículo 16 bis del RD 147/2023.

(4) Expediente con algunos recintos de pastos permanentes ubicados en espacios protegidos donde la carga ganadera mínima será 0,1 UGM/ha.

Puede verificar la integridad de una copia de este documento mediante la lectura del código QR adjunto o mediante el acceso a la dirección <https://ws050.juntadeandalucia.es/verificarFirma> indicando el código de VERIFICACIÓN

FIRMADO POR

RAQUEL MARIA ESPIN CRESPO

17/10/2024

VERIFICACIÓN

Pk2jmJDVJQXVSF7B6ESWF6FEMYA9VL

PÁG. 3325/3958





APELLIDOS Y NOMBRE / RAZÓN SOCIAL

RUIZ CHECA TRINIDAD

NIF
****4871*

EXPEDIENTE
1267625

RESOLUCIÓN
DENEGACIÓN DE LA AYUDA

DATOS DE MANTENIMIENTO UNIDADES

GRUPO DE PAGO	Sup. Dec. Admisible	Sup. Resuelta	Sobredecl.	% Sobredecl.
ZONAS DE LIMITACIONES NATURALES	0,00	0,00	0,00	0,00

RESUMEN DE PAGOS

	IMPORTE (Euros)			
	RESUELTO	FEADER	MAPA	CAPADR
A pagar	0,00	0,00	0,00	0,00

APLICACIÓN DE REDUCCIONES Y PENALIZACIONES (%)

Criterios de subvencionabilidad (1)	Presentación tardía	Omisión declaración	Condicionality
100,00	0,00	0,00	0,00

IMPORTE (Euros)

Calculado(2)	Reducción	Penalización	Reducción Penalización (3)	Penalización adicional	Resuelto	FEADER	MAPA	CAPADR
0,00 €	0,00 €	0,00 €	0,00 €	0,00 €	0,00 €	0,00 €	0,00 €	0,00 €
Importe Unitario:	54,00 €	Nuevo Importe Unitario:	0,00 €					

RECINTOS PROPUESTOS

REF.	REFERENCIA SIGPAC	CULTIVO	S/R	USO SIGPAC	Sup. Dec. admisible	Sup. Campo	Sup. Determ.	Sup. Resuelta
170000005621482	23-009-008-00051-0002	OLIVAR	S		0,31		0,31	0,31
170000005621483	23-009-008-00052-0002	OLIVAR	S		0,01		0,01	0,01
170000005621487	23-009-027-00203-0002	OLIVAR	R		0,27		0,27	0,27
170000005621489	23-074-006-00608-0001	OLIVAR	S		0,16		0,16	0,16
170000005621490	23-074-006-00609-0001	OLIVAR	S		0,22		0,22	0,22
170000005621491	23-074-006-00610-0001	OLIVAR	S		0,18		0,18	0,18
170000005621492	23-074-006-00611-0004	OLIVAR	S		0,29		0,29	0,29
170000005621494	23-074-006-00612-0001	OLIVAR	S		0,26		0,26	0,26

INCIDENCIAS

INCIDENCIA DESCRIPCIÓN

2454	Solicitante de intervención 6613 cuyo regimen de afiliacion a la SS no es ni el sistema especial agrario(cuenta ajena) ni autonomo con actividad agraria.
74018	Productor que no es agricultor a título principal, según los datos del ejercicio fiscal n-1 y seguridad socia.
74053	Importe inferior a 100 Euros

(1) Con incidencias que retienen pago o deniegan el expediente.

(2) Se calcula sobre superficie declarada admisible.

(3) Aplicación del artículo 16 bis del RD 147/2023.

(4) Expediente con algunos recintos de pastos permanentes ubicados en espacios protegidos donde la carga ganadera mínima será 0,1 UGM/ha.

Puede verificar la integridad de una copia de este documento mediante la lectura del código QR adjunto o mediante el acceso a la dirección <https://ws050.juntadeandalucia.es/verificarFirma> indicando el código de VERIFICACIÓN

FIRMADO POR	RAQUEL MARIA ESPIN CRESPO	17/10/2024
VERIFICACIÓN	Pk2jmJDVJQXVSF7B6ESWF6FEMYA9VL	PÁG. 3326/3958





APELLIDOS Y NOMBRE / RAZÓN SOCIAL

RUIZ CONTRERAS MILAGROS

NIF

****7024*

EXPEDIENTE

1182073

RESOLUCIÓN

DENEGACIÓN DE LA AYUDA

DATOS DE MANTENIMIENTO UNIDADES

GRUPO DE PAGO

ZONAS DE LIMITACIONES NATURALES

**Sup. Dec.
Admisible**

0,00

**Sup.
Resuelta**

0,00

Sobredecl.

0,00

% Sobredecl.

0,00

RESUMEN DE PAGOS

	IMPORTE (Euros)			
	RESUELTO	FEADER	MAPA	CAPADR
A pagar	0,00	0,00	0,00	0,00

APLICACIÓN DE REDUCCIONES Y PENALIZACIONES (%)

Crterios de subvencionabilidad (1)	Presentación tardía	Omisión declaración	Condicionalidad
100,00	0,00	0,00	0,00

IMPORTE (Euros)

Calculado(2)	Reducción	Penalización	Reducción adicional	Penalización adicional	Resuelto	FEADER	MAPA	CAPADR
0,00 €	0,00 €	0,00 €	0,00 €	0,00 €	0,00 €	0,00 €	0,00 €	0,00 €
Importe Unitario:	54,00 €	Nuevo Importe Unitario:	0,00 €					

RECINTOS PROPUESTOS

REF.	REFERENCIA SIGPAC	CULTIVO	S/R	USO SIGPAC	Sup. Dec. admisible	Sup. Campo	Sup. Determ.	Sup. Resuelta
170000005877501	23-087-036-00055-0007	OLIVAR	S		2,07		2,07	2,07
170000005877502	23-087-037-00010-0001	OLIVAR	S		4,29		4,29	4,29
170000005877505	23-087-038-00021-0001	OLIVAR	S		0,52		0,52	0,52
170000005877506	23-087-038-00046-0001	OLIVAR	S		0,01		0,01	0,01
170000005877507	23-087-038-00049-0001	OLIVAR	S		37,72		37,72	37,72
170000005877508	23-087-040-00108-0001	OLIVAR	S		4,29		4,29	4,29
170000005877509	23-087-040-00342-0003	OLIVAR	S		0,01		0,01	0,01
170000005877510	23-087-040-00342-0003	OLIVAR	S		0,24		0,24	0,24
170000005877517	23-087-038-00018-0001	OLIVAR	S		0,01		0,01	0,01
170000005877518	23-087-038-00018-0001	OLIVAR	S		0,01		0,01	0,01
170000005877519	23-087-038-00018-0001	OLIVAR	S		0,02		0,02	0,02
170000005877520	23-087-038-00022-0002	OLIVAR	S		10,44		10,44	10,44
170000005877521	23-087-038-00051-0001	OLIVAR	S		0,02		0,02	0,02
170000005877522	23-087-038-00048-0001	OLIVAR	S		0,01		0,01	0,01
170000005877523	23-087-038-00046-0001	OLIVAR	S		0,01		0,01	0,01

INCIDENCIAS

INCIDENCIA DESCRIPCIÓN

2454	Solicitante de intervención 6613 cuyo regimen de afiliacion a la SS no es ni el sistema especial agrario(cuenta ajena) ni autonomo con actividad agraria.
74018	Productor que no es agricultor a título principal, según los datos del ejercicio fiscal n-1 y seguridad socia.
74053	Importe inferior a 100 Euros

(1) Con incidencias que retienen pago o deniegan el expediente.

(2) Se calcula sobre superficie declarada admisible.

(3) Aplicación del artículo 16 bis del RD 147/2023.

(4) Expediente con algunos recintos de pastos permanentes ubicados en espacios protegidos donde la carga ganadera mínima será 0,1 UGM/ha.

Puede verificar la integridad de una copia de este documento mediante la lectura del código QR adjunto o mediante el acceso a la dirección <https://ws050.juntadeandalucia.es/verificarFirma> indicando el código de VERIFICACIÓN

FIRMADO POR

RAQUEL MARIA ESPIN CRESPO

17/10/2024

VERIFICACIÓN

Pk2jmJDVJQXVSF7B6ESWF6FEMYA9VL

PÁG. 3327/3958





APELLIDOS Y NOMBRE / RAZÓN SOCIAL

RUÍZ DE LA TORRE JOSÉ

NIF

***8505*

EXPEDIENTE

1277221

RESOLUCIÓN

DENEGACIÓN DE LA AYUDA

DATOS DE MANTENIMIENTO UNIDADES

GRUPO DE PAGO

ZONAS DE LIMITACIONES NATURALES

Sup. Dec. Admisible

0,00

Sup. Resuelta

0,00

Sobredecl.

0,00

% Sobredecl.

0,00

RESUMEN DE PAGOS

IMPORTE (Euros)

	RESUELTO	FEADER	MAPA	CAPADR
A pagar	0,00	0,00	0,00	0,00

APLICACIÓN DE REDUCCIONES Y PENALIZACIONES (%)

Criterios de subvencionabilidad (1)	Presentación tardía	Omisión declaración	Condicionalidad
100,00	0,00	0,00	0,00

IMPORTE (Euros)

Calculado(2)	Reducción	Penalización	Reducción Penalización (3)	Penalización adicional	Resuelto	FEADER	MAPA	CAPADR
0,00 €	0,00 €	0,00 €	0,00 €	0,00 €	0,00 €	0,00 €	0,00 €	0,00 €
Importe Unitario:	54,00 €	Nuevo Importe Unitario:	0,00 €					

RECINTOS PROPUESTOS

REF.	REFERENCIA SIGPAC	CULTIVO	S/R	USO SIGPAC	Sup. Dec. admisible	Sup. Campo	Sup. Determ.	Sup. Resuelta
6832773	23-092-104-00027-0001	OLIVAR	S		3,06		3,06	3,06

INCIDENCIAS

INCIDENCIA DESCRIPCIÓN

2455	Solicitantes de intervención 6613 sin datos de IRPF n-1.(Art 4 Orden 14/04/2016).
74018	Productor que no es agricultor a título principal, según los datos del ejercicio fiscal n-1 y seguridad socia.
74053	Importe inferior a 100 Euros

(1) Con incidencias que retienen pago o deniegan el expediente.

(2) Se calcula sobre superficie declarada admisible.

(3) Aplicación del artículo 16 bis del RD 147/2023.

(4) Expediente con algunos recintos de pastos permanentes ubicados en espacios protegidos donde la carga ganadera mínima será 0,1 UGM/ha.

Puede verificar la integridad de una copia de este documento mediante la lectura del código QR adjunto o mediante el acceso a la dirección <https://ws050.juntadeandalucia.es/verificarFirma> indicando el código de VERIFICACIÓN

FIRMADO POR	RAQUEL MARIA ESPIN CRESPO	17/10/2024	
VERIFICACIÓN	Pk2jmJDVJQXVSF7B6ESWF6FEMYA9VL	PÁG. 3328/3958	



APELLIDOS Y NOMBRE / RAZÓN SOCIAL RUIZ DELGADO GUTIERREZ FRANCISCA MARIA
NIF ****2691*
EXPEDIENTE 1154364
RESOLUCIÓN DENEGACIÓN DE LA AYUDA

DATOS DE MANTENIMIENTO UNIDADES

GRUPO DE PAGO ZONAS DE LIMITACIONES NATURALES
Sup. Dec. Admisible 0,00
Sup. Resuelta 0,00
Sobredecl. 0,00
% Sobredecl. 0,00

RESUMEN DE PAGOS

IMPORTE (Euros)
A pagar
RESUELTO 0,00
FEADER 0,00
MAPA 0,00
CAPADR 0,00

APLICACIÓN DE REDUCCIONES Y PENALIZACIONES (%)

Criterios de subvencionabilidad (1) 100,00
Presentación tardía 0,00
Omisión declaración 0,00
Condicionabilidad 0,00

IMPORTE (Euros)

Calculado(2) 0,00 €
Reducción 0,00 €
Penalización 0,00 €
Reducción Penalización (3) 0,00 €
Penalización adicional 0,00 €
Resuelto 0,00 €
FEADER 0,00 €
MAPA 0,00 €
CAPADR 0,00 €
Importe Unitario: 54,00 € **Nuevo Importe Unitario:** 0,00 €

RECINTOS PROPUESTOS

REF.	REFERENCIA SIGPAC	CULTIVO	S/R	USO SIGPAC	Sup. Dec. admisible	Sup. Campo	Sup. Determ.	Sup. Resuelta
170000006352825	23-058-020-00225-0001	OLIVAR	S		0,54		0,54	0,54
170000006352826	23-058-015-00072-0001	OLIVAR	R		0,14		0,14	0,14
170000006352827	23-058-015-00073-0001	OLIVAR	R		0,35		0,35	0,35
170000006352829	23-058-017-00007-0001	OLIVAR	S		0,36		0,36	0,36

INCIDENCIAS

INCIDENCIA DESCRIPCIÓN

2454 Solicitante de intervención 6613 cuyo regimen de afiliacion a la SS no es ni el sistema especial agrario(cuenta ajena) ni autonomo con actividad agraria.
74018 Productor que no es agricultor a título principal, según los datos del ejercicio fiscal n-1 y seguridad socia.
74053 Importe inferior a 100 Euros

(1) Con incidencias que retienen pago o deniegan el expediente.

(2) Se calcula sobre superficie declarada admisible.

(3) Aplicación del artículo 16 bis del RD 147/2023.

(4) Expediente con algunos recintos de pastos permanentes ubicados en espacios protegidos donde la carga ganadera mínima será 0,1 UGM/ha.

Puede verificar la integridad de una copia de este documento mediante la lectura del código QR adjunto o mediante el acceso a la dirección <https://ws050.juntadeandalucia.es/verificarFirma> indicando el código de VERIFICACIÓN

FIRMADO POR	RAQUEL MARIA ESPIN CRESPO	17/10/2024
VERIFICACIÓN	Pk2jmJDVJQXVSF7B6ESWF6FEMYA9VL	PÁG. 3329/3958





APELLIDOS Y NOMBRE / RAZÓN SOCIAL

RUIZ DIAZ JOSE

NIF

****5018*

EXPEDIENTE

1173517

RESOLUCIÓN

DENEGACIÓN DE LA AYUDA

DATOS DE MANTENIMIENTO UNIDADES

GRUPO DE PAGO

ZONAS DE LIMITACIONES NATURALES

**Sup. Dec.
Admisible**

0,00

**Sup.
Resuelta**

0,00

Sobredecl.

0,00

% Sobredecl.

0,00

RESUMEN DE PAGOS

IMPORTE (Euros)

	RESUELTO	FEADER	MAPA	CAPADR
A pagar	0,00	0,00	0,00	0,00

APLICACIÓN DE REDUCCIONES Y PENALIZACIONES (%)

Crterios de subvencionabilidad (1)	Presentación tardía	Omisión declaración	Condicionalidad
100,00	0,00	0,00	0,00

IMPORTE (Euros)

Calculado(2)	Reducción	Penalización	Reducción Penalización (3)	Penalización adicional	Resuelto	FEADER	MAPA	CAPADR
0,00 €	0,00 €	0,00 €	0,00 €	0,00 €	0,00 €	0,00 €	0,00 €	0,00 €
Importe Unitario:	54,00 €	Nuevo Importe Unitario:	0,00 €					

RECINTOS PROPUESTOS

REF.	REFERENCIA SIGPAC	CULTIVO	S/R	USO SIGPAC	Sup. Dec. admisible	Sup. Campo	Sup. Determ.	Sup. Resuelta
1700000004970704	23-096-007-00108-0001	OLIVAR	R		2,31		2,31	2,31
1700000004970705	23-096-007-00223-0002	OLIVAR	S		3,81		3,81	3,81
1700000004970706	23-096-007-00109-0001	OLIVAR	S		0,08		0,08	0,08
1700000004970707	23-096-007-00111-0001	OLIVAR	S		0,47		0,47	0,47
1700000004970708	23-096-007-00108-0003	OLIVAR	R		1,45		1,45	1,45
1700000004970709	23-096-007-00110-0001	OLIVAR	R		1,30		1,30	1,30

INCIDENCIAS

INCIDENCIA DESCRIPCIÓN

74018	Productor que no es agricultor a título principal, según los datos del ejercicio fiscal n-1 y seguridad socia.
74053	Importe inferior a 100 Euros

(1) Con incidencias que retienen pago o deniegan el expediente.

(2) Se calcula sobre superficie declarada admisible.

(3) Aplicación del artículo 16 bis del RD 147/2023.

(4) Expediente con algunos recintos de pastos permanentes ubicados en espacios protegidos donde la carga ganadera mínima será 0,1 UGM/ha.

Puede verificar la integridad de una copia de este documento mediante la lectura del código QR adjunto o mediante el acceso a la dirección <https://ws050.juntadeandalucia.es/verificarFirma> indicando el código de VERIFICACIÓN

FIRMADO POR

RAQUEL MARIA ESPIN CRESPO

17/10/2024

VERIFICACIÓN

Pk2jmJDVJQXVSF7B6ESWF6FEMYA9VL

PÁG. 3330/3958





APELLIDOS Y NOMBRE / RAZÓN SOCIAL

RUIZ DIAZ MARIA DEL CARMEN

NIF

****2209*

EXPEDIENTE

1047264

RESOLUCIÓN

DENEGACIÓN DE LA AYUDA

DATOS DE MANTENIMIENTO UNIDADES

GRUPO DE PAGO

ZONAS DE LIMITACIONES NATURALES

**Sup. Dec.
Admisible**

1,01

**Sup.
Resuelta**

1,01

Sobredecl.

0,00

% Sobredecl.

0,00

RESUMEN DE PAGOS

	IMPORTE (Euros)			
	RESUELTO	FEADER	MAPA	CAPADR
A pagar	0,00	0,00	0,00	0,00

APLICACIÓN DE REDUCCIONES Y PENALIZACIONES (%)

Crterios de subvencionabilidad (1)	Presentación tardía	Omisión declaración	Condicionalidad
100,00	0,00	0,00	0,00

IMPORTE (Euros)

Calculado(2)	Reducción	Penalización	Reducción Penalización (3)	Penalización adicional	Resuelto	FEADER	MAPA	CAPADR
54,54 €	0,00 €	0,00 €	0,00 €	0,00 €	0,00 €	0,00 €	0,00 €	0,00 €
Importe Unitario:	54,00 €	Nuevo Importe Unitario:	54,00 €					

RECINTOS PROPUESTOS

REF.	REFERENCIA SIGPAC	CULTIVO	S/R	USO SIGPAC	Sup. Dec. admisible	Sup. Campo	Sup. Determ.	Sup. Resuelta
-1000310	23-060-028-00167-0002	OLIVAR	S		0,04		0,04	0,04
1700000005241643	23-060-037-00212-0001	OLIVAR	S		0,01		0,01	0,01
1700000005241644	23-060-037-00260-0001	OLIVAR	S		0,43		0,43	0,43
1700000005241645	23-060-028-00166-0001	OLIVAR	S		0,05		0,05	0,05
1700000005241646	23-060-028-00167-0001	OLIVAR	S		0,17		0,17	0,17
1700000005241647	23-060-028-00170-0002	OLIVAR	S		0,01		0,01	0,01
1700000005241651	23-060-028-00107-0001	OLIVAR	S		0,09		0,09	0,09
1700000005241652	23-060-028-00164-0001	OLIVAR	S		0,06		0,06	0,06
1700000005241653	23-060-028-00168-0001	OLIVAR	S		0,09		0,09	0,09
1700000005241654	23-060-037-00217-0005	OLIVAR	S		0,03		0,03	0,03
1700000005241655	23-060-028-00168-0003	OLIVAR	S		0,01		0,01	0,01
1700000005241656	23-060-028-00170-0002	OLIVAR	S		0,02		0,02	0,02

INCIDENCIAS

INCIDENCIA DESCRIPCIÓN

74053 Importe inferior a 100 Euros

(1) Con incidencias que retienen pago o deniegan el expediente.

(2) Se calcula sobre superficie declarada admisible.

(3) Aplicación del artículo 16 bis del RD 147/2023.

(4) Expediente con algunos recintos de pastos permanentes ubicados en espacios protegidos donde la carga ganadera mínima será 0,1 UGM/ha.

Puede verificar la integridad de una copia de este documento mediante la lectura del código QR adjunto o mediante el acceso a la dirección <https://ws050.juntadeandalucia.es/verificarFirma> indicando el código de VERIFICACIÓN

FIRMADO POR

RAQUEL MARIA ESPIN CRESPO

17/10/2024

VERIFICACIÓN

Pk2jmJDVJQXVSF7B6ESWF6FEMYA9VL

PÁG. 3331/3958





APELLIDOS Y NOMBRE / RAZÓN SOCIAL

RUIZ FUENTES ELOY ANTONIO

NIF

****2878*

EXPEDIENTE

1227857

RESOLUCIÓN

DENEGACIÓN DE LA AYUDA

DATOS DE MANTENIMIENTO UNIDADES

GRUPO DE PAGO

ZONAS DE LIMITACIONES NATURALES

**Sup. Dec.
Admisible**

0,00

**Sup.
Resuelta**

0,00

Sobredecl.

0,00

% Sobredecl.

0,00

RESUMEN DE PAGOS

IMPORTE (Euros)

	RESUELTO	FEADER	MAPA	CAPADR
A pagar	0,00	0,00	0,00	0,00

APLICACIÓN DE REDUCCIONES Y PENALIZACIONES (%)

Crterios de subvencionabilidad (1)	Presentación tardía	Omisión declaración	Condicionalidad
100,00	0,00	0,00	0,00

IMPORTE (Euros)

Calculado(2)	Reducción	Penalización	Reducción Penalización (3)	Penalización adicional	Resuelto	FEADER	MAPA	CAPADR
0,00 €	0,00 €	0,00 €	0,00 €	0,00 €	0,00 €	0,00 €	0,00 €	0,00 €
Importe Unitario:	54,00 €	Nuevo Importe Unitario:	0,00 €					

RECINTOS PROPUESTOS

REF.	REFERENCIA SIGPAC	CULTIVO	S/R	USO SIGPAC	Sup. Dec. admisible	Sup. Campo	Sup. Determ.	Sup. Resuelta
-1380640	23-003-035-00124-0001	OLIVAR	S		0,01		0,01	0,01
1700000006581516	23-003-035-00124-0001	OLIVAR	S		1,40		1,40	1,40
1700000006581517	23-003-035-00125-0001	OLIVAR	S		0,02		0,02	0,02
1700000006581519	23-003-035-00372-0003	OLIVAR	S		0,02		0,02	0,02
1700000006581521	23-003-035-00373-0003	OLIVAR	S		0,42		0,42	0,42
1700000006581522	23-003-035-00374-0001	OLIVAR	S		0,03		0,03	0,03
1700000006581524	23-003-035-00146-0003	OLIVAR	S		0,61		0,61	0,61
1700000006581526	23-003-035-00372-0002	OLIVAR	S		0,01		0,01	0,01
1700000006581527	23-003-035-00373-0002	OLIVAR	S		1,11		1,11	1,11

INCIDENCIAS

INCIDENCIA DESCRIPCIÓN

2454	Solicitante de intervención 6613 cuyo regimen de afiliacion a la SS no es ni el sistema especial agrario(cuenta ajena) ni autonomo con actividad agraria.
74018	Productor que no es agricultor a titulo principal, según los datos del ejercicio fiscal n-1 y seguridad socia.
74053	Importe inferior a 100 Euros

(1) Con incidencias que retienen pago o deniegan el expediente.

(2) Se calcula sobre superficie declarada admisible.

(3) Aplicación del artículo 16 bis del RD 147/2023.

(4) Expediente con algunos recintos de pastos permanentes ubicados en espacios protegidos donde la carga ganadera mínima será 0,1 UGM/ha.

Puede verificar la integridad de una copia de este documento mediante la lectura del código QR adjunto o mediante el acceso a la dirección <https://ws050.juntadeandalucia.es/verificarFirma> indicando el código de VERIFICACIÓN

FIRMADO POR

RAQUEL MARIA ESPIN CRESPO

17/10/2024

VERIFICACIÓN

Pk2jmJDVJQXVSF7B6ESWF6FEMYA9VL

PÁG. 3332/3958





APELLIDOS Y NOMBRE / RAZÓN SOCIAL

RUIZ FUENTES MARIA CARMEN

NIF

****5319*

EXPEDIENTE

1100056

RESOLUCIÓN

DENEGACIÓN DE LA AYUDA

DATOS DE MANTENIMIENTO UNIDADES

GRUPO DE PAGO

ZONAS DE LIMITACIONES NATURALES

**Sup. Dec.
Admisible**

0,00

**Sup.
Resuelta**

0,00

Sobredecl.

0,00

% Sobredecl.

0,00

RESUMEN DE PAGOS

IMPORTE (Euros)

	RESUELTO	FEADER	MAPA	CAPADR
A pagar	0,00	0,00	0,00	0,00

APLICACIÓN DE REDUCCIONES Y PENALIZACIONES (%)

Criterios de subvencionabilidad (1)	Presentación tardía	Omisión declaración	Condicionalidad
100,00	0,00	0,00	0,00

IMPORTE (Euros)

Calculado(2)	Reducción	Penalización	Reducción Penalización (3)	Penalización adicional	Resuelto	FEADER	MAPA	CAPADR
0,00 €	0,00 €	0,00 €	0,00 €	0,00 €	0,00 €	0,00 €	0,00 €	0,00 €
Importe Unitario:	54,00 €	Nuevo Importe Unitario:	0,00 €					

RECINTOS PROPUESTOS

REF.	REFERENCIA SIGPAC	CULTIVO	S/R	USO SIGPAC	Sup. Dec. admisible	Sup. Campo	Sup. Determ.	Sup. Resuelta
170000006761185	23-003-035-00521-0001	OLIVAR	S		1,20		1,20	1,20

INCIDENCIAS

INCIDENCIA DESCRIPCIÓN

2454	Solicitante de intervención 6613 cuyo regimen de afiliación a la SS no es ni el sistema especial agrario(cuenta ajena) ni autonomo con actividad agraria.
74018	Productor que no es agricultor a título principal, según los datos del ejercicio fiscal n-1 y seguridad socia.
74053	Importe inferior a 100 Euros

(1) Con incidencias que retienen pago o deniegan el expediente.

(2) Se calcula sobre superficie declarada admisible.

(3) Aplicación del artículo 16 bis del RD 147/2023.

(4) Expediente con algunos recintos de pastos permanentes ubicados en espacios protegidos donde la carga ganadera mínima será 0,1 UGM/ha.

Puede verificar la integridad de una copia de este documento mediante la lectura del código QR adjunto o mediante el acceso a la dirección <https://ws050.juntadeandalucia.es/verificarFirma> indicando el código de VERIFICACIÓN

FIRMADO POR	RAQUEL MARIA ESPIN CRESPO	17/10/2024
VERIFICACIÓN	Pk2jmJDVJQXVSF7B6ESWF6FEMYA9VL	PÁG. 3333/3958





APELLIDOS Y NOMBRE / RAZÓN SOCIAL

RUIZ GARCIA ANTONIO JESUS

NIF

***4992*

EXPEDIENTE

1088591

RESOLUCIÓN

DENEGACIÓN DE LA AYUDA

DATOS DE MANTENIMIENTO UNIDADES

GRUPO DE PAGO

ZONAS DE LIMITACIONES NATURALES

**Sup. Dec.
Admisible**

0,00

**Sup.
Resuelta**

0,00

Sobredecl.

0,00

% Sobredecl.

0,00

RESUMEN DE PAGOS

IMPORTE (Euros)

	RESUELTO	FEADER	MAPA	CAPADR
A pagar	0,00	0,00	0,00	0,00

APLICACIÓN DE REDUCCIONES Y PENALIZACIONES (%)

Crterios de subvencionabilidad (1)	Presentación tardía	Omisión declaración	Condicionalidad
100,00	0,00	0,00	0,00

IMPORTE (Euros)

Calculado(2)	Reducción	Penalización	Reducción Penalización (3)	Penalización adicional	Resuelto	FEADER	MAPA	CAPADR
0,00 €	0,00 €	0,00 €	0,00 €	0,00 €	0,00 €	0,00 €	0,00 €	0,00 €
Importe Unitario:	54,00 €	Nuevo Importe Unitario:	0,00 €					

RECINTOS PROPUESTOS

REF.	REFERENCIA SIGPAC	CULTIVO	S/R	USO SIGPAC	Sup. Dec. admisible	Sup. Campo	Sup. Determ.	Sup. Resuelta
-1276058	14-007-028-00034-0012	OLIVAR	S		0,04		0,04	0,04
-566048	23-003-039-00413-0005	OLIVAR	S		0,01		0,01	0,01
1700000005503619	23-060-001-00126-0001	OLIVAR	S		1,19		1,19	1,19
1700000005503620	23-003-039-00419-0002	OLIVAR	S		0,04		0,04	0,04
1700000005503621	23-003-039-00456-0004	OLIVAR	S		0,93		0,93	0,93
1700000005503622	23-003-039-00460-0004	OLIVAR	S		0,02		0,02	0,02
1700000005503623	23-003-039-00456-0004	OLIVAR	S		0,12		0,12	0,12
1700000005503624	23-003-038-00104-0001	OLIVAR	S		0,40		0,40	0,40
1700000005503625	23-003-038-00140-0001	OLIVAR	S		0,70		0,70	0,70
1700000005503626	23-003-038-00141-0001	OLIVAR	S		0,03		0,03	0,03
1700000005503627	23-003-039-00413-0005	OLIVAR	S		0,38		0,38	0,38
1700000006047989	23-003-039-00401-0003	OLIVAR	S		0,32		0,32	0,32

INCIDENCIAS

INCIDENCIA DESCRIPCIÓN

2454	Solicitante de intervención 6613 cuyo regimen de afiliacion a la SS no es ni el sistema especial agrario(cuenta ajena) ni autonomo con actividad agraria.
74018	Productor que no es agricultor a título principal, según los datos del ejercicio fiscal n-1 y seguridad socia.
74053	Importe inferior a 100 Euros

(1) Con incidencias que retienen pago o deniegan el expediente.

(2) Se calcula sobre superficie declarada admisible.

(3) Aplicación del artículo 16 bis del RD 147/2023.

(4) Expediente con algunos recintos de pastos permanentes ubicados en espacios protegidos donde la carga ganadera mínima será 0,1 UGM/ha.

Puede verificar la integridad de una copia de este documento mediante la lectura del código QR adjunto o mediante el acceso a la dirección <https://ws050.juntadeandalucia.es/verificarFirma> indicando el código de VERIFICACIÓN

FIRMADO POR

RAQUEL MARIA ESPIN CRESPO

17/10/2024

VERIFICACIÓN

Pk2jmJDVJQXVSF7B6ESWF6FEMYA9VL

PÁG. 3334/3958





APELLIDOS Y NOMBRE / RAZÓN SOCIAL

RUIZ GARCÍA FRANCISCA

NIF

****5840*

EXPEDIENTE

1125723

RESOLUCIÓN

DENEGACIÓN DE LA AYUDA

DATOS DE MANTENIMIENTO UNIDADES

GRUPO DE PAGO

ZONAS DE LIMITACIONES NATURALES

**Sup. Dec.
Admisible**

0,00

**Sup.
Resuelta**

0,00

Sobredecl.

0,00

% Sobredecl.

0,00

RESUMEN DE PAGOS

	IMPORTE (Euros)			
	RESUELTO	FEADER	MAPA	CAPADR
A pagar	0,00	0,00	0,00	0,00

APLICACIÓN DE REDUCCIONES Y PENALIZACIONES (%)

Crterios de subvencionabilidad (1)	Presentación tardía	Omisión declaración	Condicionalidad
100,00	0,00	0,00	0,00

IMPORTE (Euros)

Calculado(2)	Reducción	Penalización	Reducción Penalización (3)	Penalización adicional	Resuelto	FEADER	MAPA	CAPADR
0,00 €	0,00 €	0,00 €	0,00 €	0,00 €	0,00 €	0,00 €	0,00 €	0,00 €
Importe Unitario:	54,00 €	Nuevo Importe Unitario:	0,00 €					

RECINTOS PROPUESTOS

REF.	REFERENCIA SIGPAC	CULTIVO	S/R	USO SIGPAC	Sup. Dec. admisible	Sup. Campo	Sup. Determ.	Sup. Resuelta
5532405	23-092-089-00402-0002	OLIVAR	S		0,80		0,80	0,80
5532406	23-092-089-00373-0002	OLIVAR	S		0,85		0,85	0,85
5532407	23-092-094-00034-0001	OLIVAR	S		0,09		0,09	0,09
5532408	23-092-090-00315-0001	OLIVAR	S		0,22		0,22	0,22
5532409	23-092-094-00039-0001	OLIVAR	S		0,18		0,18	0,18
5532410	23-092-046-00023-0002	OLIVAR	R		1,29		1,29	1,29
5532411	23-092-085-00229-0001	OLIVAR	R		0,05		0,05	0,05
5532412	23-092-046-00290-0003	OLIVAR	R		1,23		1,23	1,23
170000005831837	23-092-048-00196-0001	OLIVAR	S		0,13		0,13	0,13
170000005831838	23-092-048-00197-0001	OLIVAR	S		0,47		0,47	0,47
170000005831839	23-092-048-00202-0003	OLIVAR	S		0,16		0,16	0,16
170000005831840	23-092-052-00088-0001	OLIVAR	S		0,25		0,25	0,25
170000005831841	23-092-054-00141-0001	OLIVAR	S		0,10		0,10	0,10
170000005831843	23-092-085-00118-0001	OLIVAR	R		0,22		0,22	0,22
170000005831844	23-092-085-00228-0001	OLIVAR	R		0,34		0,34	0,34
170000005831845	23-092-085-00236-0001	OLIVAR	S		0,10		0,10	0,10
170000005831846	23-092-085-00255-0001	OLIVAR	R		0,49		0,49	0,49
170000005831847	23-092-090-00524-0001	OLIVAR	S		1,21		1,21	1,21
170000005831848	23-092-090-00530-0001	OLIVAR	S		0,09		0,09	0,09

INCIDENCIAS

INCIDENCIA DESCRIPCIÓN

2454	Solicitante de intervención 6613 cuyo regimen de afiliacion a la SS no es ni el sistema especial agrario(cuenta ajena) ni autonomo con actividad agraria.
74018	Productor que no es agricultor a título principal, según los datos del ejercicio fiscal n-1 y seguridad socia.
74053	Importe inferior a 100 Euros

(1) Con incidencias que retienen pago o deniegan el expediente.

(2) Se calcula sobre superficie declarada admisible.

(3) Aplicación del artículo 16 bis del RD 147/2023.

(4) Expediente con algunos recintos de pastos permanentes ubicados en espacios protegidos donde la carga ganadera mínima será 0,1 UGM/ha.

Puede verificar la integridad de una copia de este documento mediante la lectura del código QR adjunto o mediante el acceso a la dirección <https://ws050.juntadeandalucia.es/verificarFirma> indicando el código de VERIFICACIÓN

FIRMADO POR

RAQUEL MARIA ESPIN CRESPO

17/10/2024

VERIFICACIÓN

Pk2jmJDVJQXVSF7B6ESWF6FEMYA9VL

PÁG. 3335/3958





APELLIDOS Y NOMBRE / RAZÓN SOCIAL

RUIZ GARCÍA MARÍA ASCENSIÓN

NIF

***6546*

EXPEDIENTE

1277986

RESOLUCIÓN

DENEGACIÓN DE LA AYUDA

DATOS DE MANTENIMIENTO UNIDADES

GRUPO DE PAGO

ZONAS DE LIMITACIONES NATURALES

**Sup. Dec.
Admisible**

0,00

**Sup.
Resuelta**

0,00

Sobredecl.

0,00

% Sobredecl.

0,00

RESUMEN DE PAGOS

	IMPORTE (Euros)			
	RESUELTO	FEADER	MAPA	CAPADR
A pagar	0,00	0,00	0,00	0,00

APLICACIÓN DE REDUCCIONES Y PENALIZACIONES (%)

Crterios de subvencionabilidad (1)	Presentación tardía	Omisión declaración	Condicionalidad
100,00	0,00	0,00	0,00

IMPORTE (Euros)

Calculado(2)	Reducción	Penalización	Reducción Penalización (3)	Penalización adicional	Resuelto	FEADER	MAPA	CAPADR
0,00 €	0,00 €	0,00 €	0,00 €	0,00 €	0,00 €	0,00 €	0,00 €	0,00 €
Importe Unitario:	54,00 €	Nuevo Importe Unitario:	0,00 €					

RECINTOS PROPUESTOS

REF.	REFERENCIA SIGPAC	CULTIVO	S/R	USO SIGPAC	Sup. Dec. admisible	Sup. Campo	Sup. Determ.	Sup. Resuelta
-524644	23-055-003-00033-0004	OLIVAR	R		0,01		0,01	0,01
-463189	23-055-002-00193-0002	OLIVAR	S		0,76		0,76	0,76
170000006740166	23-055-002-00153-0009	OLIVAR	R		6,16		6,16	6,16
170000006740167	23-055-002-00178-0002	OLIVAR	R		0,68		0,68	0,68
170000006740169	23-055-002-00180-0018	OLIVAR	R		0,07		0,07	0,07
170000006740172	23-055-002-00180-0005	OLIVAR	R		3,14		3,14	3,14
170000006740174	23-055-002-00180-0004	OLIVAR	R		2,12		2,12	2,12
170000006740175	23-055-002-00174-0003	OLIVAR	R		1,90		1,90	1,90
170000006740176	23-055-002-00174-0002	OLIVAR	R		0,34		0,34	0,34
170000006740178	23-055-003-00033-0005	OLIVAR	R		0,13		0,13	0,13
170000006740179	23-055-002-00170-0004	OLIVAR	R		2,21		2,21	2,21
170000006740180	23-055-003-00033-0006	OLIVAR	R		0,47		0,47	0,47
170000006740182	23-055-003-00033-0001	BARBECHO TRADICIONAL	S		0,92		0,92	0,92

INCIDENCIAS

INCIDENCIA DESCRIPCIÓN

- 3795 Recinto declarado con una situación de riesgo de abandono.
Recinto:23-055-003-00033-00001 Cultivo: -
- 74018 Productor que no es agricultor a título principal, según los datos del ejercicio fiscal n-1 y seguridad socia.
- 74053 Importe inferior a 100 Euros

Datos considerados para el Cálculo de la Carga Ganadera del expediente

Superficie determinada para Cálculo Carga Ganadera: 0,00 ha

Carga Ganadera del Expediente: 0,00 ugm/ha

(1) Con incidencias que retienen pago o deniegan el expediente.

(2) Se calcula sobre superficie declarada admisible.

(3) Aplicación del artículo 16 bis del RD 147/2023.

(4) Expediente con algunos recintos de pastos permanentes ubicados en espacios protegidos donde la carga ganadera mínima será 0,1 UGM/ha.

Puede verificar la integridad de una copia de este documento mediante la lectura del código QR adjunto o mediante el acceso a la dirección <https://ws050.juntadeandalucia.es/verificarFirma> indicando el código de VERIFICACIÓN

FIRMADO POR

RAQUEL MARIA ESPIN CRESPO

17/10/2024

VERIFICACIÓN

Pk2jmJDVJQXVSF7B6ESWF6FEMYA9VL

PÁG. 3336/3958





Incidencias de carga ganadera

INCIDENCIA DESCRIPCIÓN

3795	Recinto declarado con una situación de riesgo de abandono. Recinto:23-055-003-00033-00001 Cultivo: -
86132	Recinto superficie forrajera que no realiza la actividad de producción de pastoreo. Recinto:23-055-003-00033-00001 Cultivo:20000 BARBECHO TRADICIONAL-SIN VARIEDAD Secano

(1) Con incidencias que retienen pago o deniegan el expediente.
(2) Se calcula sobre superficie declarada admisible.
(3) Aplicación del artículo 16 bis del RD 147/2023.
(4) Expediente con algunos recintos de pastos permanentes ubicados en espacios protegidos donde la carga ganadera mínima será 0,1 UGM/ha.

Puede verificar la integridad de una copia de este documento mediante la lectura del código QR adjunto o mediante el acceso a la dirección <https://ws050.juntadeandalucia.es/verificarFirma> indicando el código de VERIFICACIÓN

FIRMADO POR	RAQUEL MARIA ESPIN CRESPO	17/10/2024	
VERIFICACIÓN	Pk2jmJDVJQXVSF7B6ESWF6FEMYA9VL	PÁG. 3337/3958	



APELLIDOS Y NOMBRE / RAZÓN SOCIAL

RUIZ GARCIA MARIA RITA

NIF

****4993*

EXPEDIENTE

1088647

RESOLUCIÓN

DENEGACIÓN DE LA AYUDA

DATOS DE MANTENIMIENTO UNIDADES

GRUPO DE PAGO

ZONAS DE LIMITACIONES NATURALES

**Sup. Dec.
Admisible**

0,00

**Sup.
Resuelta**

0,00

Sobredecl.

0,00

% Sobredecl.

0,00

RESUMEN DE PAGOS

	IMPORTE (Euros)			
	RESUELTO	FEADER	MAPA	CAPADR
A pagar	0,00	0,00	0,00	0,00

APLICACIÓN DE REDUCCIONES Y PENALIZACIONES (%)

Crterios de subvencionabilidad (1)	Presentación tardía	Omisión declaración	Condicionalidad
100,00	0,00	0,00	0,00

IMPORTE (Euros)

Calculado(2)	Reducción	Penalización	Reducción Penalización (3)	Penalización adicional	Resuelto	FEADER	MAPA	CAPADR
0,00 €	0,00 €	0,00 €	0,00 €	0,00 €	0,00 €	0,00 €	0,00 €	0,00 €
Importe Unitario:	54,00 €	Nuevo Importe Unitario:	0,00 €					

RECINTOS PROPUESTOS

REF.	REFERENCIA SIGPAC	CULTIVO	S/R	USO SIGPAC	Sup. Dec. admisible	Sup. Campo	Sup. Determ.	Sup. Resuelta
-1276143	23-003-039-00243-0001	OLIVAR	S		0,02		0,02	0,02
1700000005504149	23-003-035-00090-0001	OLIVAR	S		0,51		0,51	0,51
1700000005504151	23-003-039-00243-0001	OLIVAR	S		0,20		0,20	0,20
1700000005504152	23-060-001-00127-0002	OLIVAR	S		0,41		0,41	0,41
1700000005504153	23-003-039-00244-0002	OLIVAR	S		0,08		0,08	0,08
1700000005504154	23-003-039-00245-0002	OLIVAR	S		1,18		1,18	1,18
1700000005504155	23-003-039-00246-0001	OLIVAR	S		0,01		0,01	0,01
1700000005504156	23-003-039-00246-0001	OLIVAR	S		0,02		0,02	0,02
1700000005504157	23-060-001-00127-0001	OLIVAR	S		0,68		0,68	0,68
1700000005504158	23-060-001-00128-0002	OLIVAR	S		0,12		0,12	0,12
1700000005504159	23-003-037-00144-0002	OLIVAR	S		0,04		0,04	0,04
1700000005504160	23-003-037-00151-0002	OLIVAR	S		0,02		0,02	0,02
1700000005504161	23-003-037-00305-0002	OLIVAR	S		0,69		0,69	0,69
1700000005504162	23-003-037-00146-0002	OLIVAR	S		0,03		0,03	0,03
1700000005504163	23-003-035-00090-0002	OLIVAR	S		0,10		0,10	0,10

INCIDENCIAS

INCIDENCIA DESCRIPCIÓN

2454	Solicitante de intervención 6613 cuyo regimen de afiliacion a la SS no es ni el sistema especial agrario(cuenta ajena) ni autonomo con actividad agraria.
74018	Productor que no es agricultor a título principal, según los datos del ejercicio fiscal n-1 y seguridad socia.
74053	Importe inferior a 100 Euros

(1) Con incidencias que retienen pago o deniegan el expediente.

(2) Se calcula sobre superficie declarada admisible.

(3) Aplicación del artículo 16 bis del RD 147/2023.

(4) Expediente con algunos recintos de pastos permanentes ubicados en espacios protegidos donde la carga ganadera mínima será 0,1 UGM/ha.

Puede verificar la integridad de una copia de este documento mediante la lectura del código QR adjunto o mediante el acceso a la dirección <https://ws050.juntadeandalucia.es/verificarFirma> indicando el código de VERIFICACIÓN

FIRMADO POR

RAQUEL MARIA ESPIN CRESPO

17/10/2024

VERIFICACIÓN

Pk2jmJDVJQXVSF7B6ESWF6FEMYA9VL

PÁG. 3338/3958





APELLIDOS Y NOMBRE / RAZÓN SOCIAL

RUIZ HINOJOSA ANTONIO

NIF

****4794*

EXPEDIENTE

1124043

RESOLUCIÓN

DENEGACIÓN DE LA AYUDA

DATOS DE MANTENIMIENTO UNIDADES

GRUPO DE PAGO

ZONAS DE LIMITACIONES NATURALES

**Sup. Dec.
Admisible**

0,00

**Sup.
Resuelta**

0,00

Sobredecl.

0,00

% Sobredecl.

0,00

RESUMEN DE PAGOS

	IMPORTE (Euros)			
	RESUELTO	FEADER	MAPA	CAPADR
A pagar	0,00	0,00	0,00	0,00

APLICACIÓN DE REDUCCIONES Y PENALIZACIONES (%)

Crterios de subvencionabilidad (1)	Presentación tardía	Omisión declaración	Condicionalidad
100,00	0,00	0,00	0,00

IMPORTE (Euros)

Calculado(2)	Reducción	Penalización	Reducción Penalización (3)	Penalización adicional	Resuelto	FEADER	MAPA	CAPADR
0,00 €	0,00 €	0,00 €	0,00 €	0,00 €	0,00 €	0,00 €	0,00 €	0,00 €
Importe Unitario:	54,00 €	Nuevo Importe Unitario:	0,00 €					

RECINTOS PROPUESTOS

REF.	REFERENCIA SIGPAC	CULTIVO	S/R	USO SIGPAC	Sup. Dec. admisible	Sup. Campo	Sup. Determ.	Sup. Resuelta
-1270920	23-060-003-00106-0001	OLIVAR	S		0,03		0,03	0,03
-518307	23-060-003-00017-0001	OLIVAR	S		0,15		0,15	0,15
4617927	23-060-003-00016-0001	OLIVAR	S		0,40		0,40	0,40
170000005301307	23-003-035-00458-0001	OLIVAR	S		0,50		0,50	0,50
170000005301308	23-003-035-00460-0002	OLIVAR	S		0,15		0,15	0,15
170000005301309	23-003-037-00103-0001	OLIVAR	S		0,36		0,36	0,36
170000005301310	23-003-037-00104-0001	OLIVAR	S		0,06		0,06	0,06
170000005301311	23-060-003-00068-0002	OLIVAR	S		0,41		0,41	0,41
170000005301312	23-060-051-00139-0001	OLIVAR	S		0,50		0,50	0,50
170000005301313	23-060-051-00143-0001	OLIVAR	S		0,02		0,02	0,02
170000005301314	23-060-003-00072-0005	OLIVAR	S		4,39		4,39	4,39
170000005301315	23-060-051-00131-0003	OLIVAR	S		0,01		0,01	0,01
170000005841271	23-060-003-00019-0001	OLIVAR	S		0,27		0,27	0,27

INCIDENCIAS

INCIDENCIA DESCRIPCIÓN

74018	Productor que no es agricultor a título principal, según los datos del ejercicio fiscal n-1 y seguridad socia.
74053	Importe inferior a 100 Euros

(1) Con incidencias que retienen pago o deniegan el expediente.

(2) Se calcula sobre superficie declarada admisible.

(3) Aplicación del artículo 16 bis del RD 147/2023.

(4) Expediente con algunos recintos de pastos permanentes ubicados en espacios protegidos donde la carga ganadera mínima será 0,1 UGM/ha.

Puede verificar la integridad de una copia de este documento mediante la lectura del código QR adjunto o mediante el acceso a la dirección <https://ws050.juntadeandalucia.es/verificarFirma> indicando el código de VERIFICACIÓN

FIRMADO POR

RAQUEL MARIA ESPIN CRESPO

17/10/2024

VERIFICACIÓN

Pk2jmJDVJQXVSF7B6ESWF6FEMYA9VL

PÁG. 3339/3958





APELLIDOS Y NOMBRE / RAZÓN SOCIAL

RUIZ HINOJOSA DAVID

NIF

****8978*

EXPEDIENTE

1104681

RESOLUCIÓN

DENEGACIÓN DE LA AYUDA

DATOS DE MANTENIMIENTO UNIDADES

GRUPO DE PAGO

ZONAS DE LIMITACIONES NATURALES

**Sup. Dec.
Admisible**

0,00

**Sup.
Resuelta**

0,00

Sobredecl.

0,00

% Sobredecl.

0,00

RESUMEN DE PAGOS

	IMPORTE (Euros)			
	RESUELTO	FEADER	MAPA	CAPADR
A pagar	0,00	0,00	0,00	0,00

APLICACIÓN DE REDUCCIONES Y PENALIZACIONES (%)

Crterios de subvencionabilidad (1)	Presentación tardía	Omisión declaración	Condicionalidad
100,00	0,00	0,00	0,00

IMPORTE (Euros)

Calculado(2)	Reducción	Penalización	Reducción Penalización (3)	Penalización adicional	Resuelto	FEADER	MAPA	CAPADR
0,00 €	0,00 €	0,00 €	0,00 €	0,00 €	0,00 €	0,00 €	0,00 €	0,00 €
Importe Unitario:	54,00 €	Nuevo Importe Unitario:	0,00 €					

RECINTOS PROPUESTOS

REF.	REFERENCIA SIGPAC	CULTIVO	S/R	USO SIGPAC	Sup. Dec. admisible	Sup. Campo	Sup. Determ.	Sup. Resuelta
-1347755	23-060-051-00611-0001	OLIVAR	S		0,14		0,14	0,14
-1347754	23-060-051-00610-0001	OLIVAR	S		0,14		0,14	0,14
170000006460696	23-003-038-00240-0001	OLIVAR	S		1,53		1,53	1,53
170000006460697	23-003-038-00241-0001	OLIVAR	S		0,02		0,02	0,02
170000006460698	23-003-040-00269-0001	OLIVAR	S		0,96		0,96	0,96
170000006460699	23-060-051-00527-0001	OLIVAR	S		0,01		0,01	0,01
170000006460700	23-060-051-00528-0001	OLIVAR	S		0,11		0,11	0,11
170000006460701	23-060-051-00529-0001	OLIVAR	S		0,16		0,16	0,16
170000006460702	23-060-051-00530-0001	OLIVAR	S		0,01		0,01	0,01
170000006460703	23-060-051-00553-0001	OLIVAR	S		0,01		0,01	0,01

INCIDENCIAS

INCIDENCIA DESCRIPCIÓN

2454	Solicitante de intervención 6613 cuyo regimen de afiliación a la SS no es ni el sistema especial agrario(cuenta ajena) ni autonomo con actividad agraria.
74018	Productor que no es agricultor a título principal, según los datos del ejercicio fiscal n-1 y seguridad socia.
74053	Importe inferior a 100 Euros

(1) Con incidencias que retienen pago o deniegan el expediente.

(2) Se calcula sobre superficie declarada admisible.

(3) Aplicación del artículo 16 bis del RD 147/2023.

(4) Expediente con algunos recintos de pastos permanentes ubicados en espacios protegidos donde la carga ganadera mínima será 0,1 UGM/ha.

Puede verificar la integridad de una copia de este documento mediante la lectura del código QR adjunto o mediante el acceso a la dirección <https://ws050.juntadeandalucia.es/verificarFirma> indicando el código de VERIFICACIÓN

FIRMADO POR

RAQUEL MARIA ESPIN CRESPO

17/10/2024

VERIFICACIÓN

Pk2jmJDVJQXVSF7B6ESWF6FEMYA9VL

PÁG. 3340/3958





APELLIDOS Y NOMBRE / RAZÓN SOCIAL

RUIZ HINOJOSA FRANCISCO

NIF

***4889*

EXPEDIENTE

1083379

RESOLUCIÓN

DENEGACIÓN DE LA AYUDA

DATOS DE MANTENIMIENTO UNIDADES

GRUPO DE PAGO

ZONAS DE LIMITACIONES NATURALES

**Sup. Dec.
Admisible**

0,00

**Sup.
Resuelta**

0,00

Sobredecl.

0,00

% Sobredecl.

0,00

RESUMEN DE PAGOS

IMPORTE (Euros)

	RESUELTO	FEADER	MAPA	CAPADR
A pagar	0,00	0,00	0,00	0,00

APLICACIÓN DE REDUCCIONES Y PENALIZACIONES (%)

Criterios de subvencionabilidad (1)	Presentación tardía	Omisión declaración	Condicionalidad
100,00	0,00	0,00	0,00

IMPORTE (Euros)

Calculado(2)	Reducción	Penalización	Reducción Penalización (3)	Penalización adicional	Resuelto	FEADER	MAPA	CAPADR
0,00 €	0,00 €	0,00 €	0,00 €	0,00 €	0,00 €	0,00 €	0,00 €	0,00 €
Importe Unitario:	54,00 €	Nuevo Importe Unitario:	0,00 €					

RECINTOS PROPUESTOS

REF.	REFERENCIA SIGPAC	CULTIVO	S/R	USO SIGPAC	Sup. Dec. admisible	Sup. Campo	Sup. Determ.	Sup. Resuelta
170000006522549	23-003-039-00110-0001	OLIVAR	S		1,32		1,32	1,32
170000006522550	23-003-039-09014-0029	OLIVAR	S		0,03		0,03	0,03

INCIDENCIAS

INCIDENCIA DESCRIPCIÓN

2454	Solicitante de intervención 6613 cuyo regimen de afiliación a la SS no es ni el sistema especial agrario(cuenta ajena) ni autonomo con actividad agraria.
74018	Productor que no es agricultor a título principal, según los datos del ejercicio fiscal n-1 y seguridad socia.
74053	Importe inferior a 100 Euros

(1) Con incidencias que retienen pago o deniegan el expediente.

(2) Se calcula sobre superficie declarada admisible.

(3) Aplicación del artículo 16 bis del RD 147/2023.

(4) Expediente con algunos recintos de pastos permanentes ubicados en espacios protegidos donde la carga ganadera mínima será 0,1 UGM/ha.

Puede verificar la integridad de una copia de este documento mediante la lectura del código QR adjunto o mediante el acceso a la dirección <https://ws050.juntadeandalucia.es/verificarFirma> indicando el código de VERIFICACIÓN

FIRMADO POR	RAQUEL MARIA ESPIN CRESPO	17/10/2024
VERIFICACIÓN	Pk2jmJDVJQXVSF7B6ESWF6FEMYA9VL	PÁG. 3341/3958





APELLIDOS Y NOMBRE / RAZÓN SOCIAL

RUIZ HINOJOSA JOSE

NIF
****4888*

EXPEDIENTE

1099094

RESOLUCIÓN

DENEGACIÓN DE LA AYUDA

DATOS DE MANTENIMIENTO UNIDADES

GRUPO DE PAGO

ZONAS DE LIMITACIONES NATURALES

Sup. Dec. Admisible	Sup. Resuelta	Sobredecl.	% Sobredecl.
0,00	0,00	0,00	0,00

RESUMEN DE PAGOS

	IMPORTE (Euros)			
	RESUELTO	FEADER	MAPA	CAPADR
A pagar	0,00	0,00	0,00	0,00

APLICACIÓN DE REDUCCIONES Y PENALIZACIONES (%)

Criterios de subvencionabilidad (1)	Presentación tardía	Omisión declaración	Condicionabilidad
100,00	0,00	0,00	0,00

IMPORTE (Euros)

Calculado(2)	Reducción	Penalización	Reducción Penalización (3)	Penalización adicional	Resuelto	FEADER	MAPA	CAPADR
0,00 €	0,00 €	0,00 €	0,00 €	0,00 €	0,00 €	0,00 €	0,00 €	0,00 €
Importe Unitario:	54,00 €	Nuevo Importe Unitario:	0,00 €					

RECINTOS PROPUESTOS

REF.	REFERENCIA SIGPAC	CULTIVO	S/R	USO SIGPAC	Sup. Dec. admisible	Sup. Campo	Sup. Determ.	Sup. Resuelta
170000005391293	23-003-035-00468-0002	OLIVAR	S		0,93		0,93	0,93
170000005391300	23-003-035-00468-0003	OLIVAR	S		0,17		0,17	0,17
170000005391302	23-003-039-00016-0001	OLIVAR	S		0,02		0,02	0,02
170000005391303	23-003-039-00017-0001	OLIVAR	S		0,41		0,41	0,41
170000005391304	23-003-039-00019-0001	OLIVAR	S		0,01		0,01	0,01

INCIDENCIAS

INCIDENCIA DESCRIPCIÓN

2454	Solicitante de intervención 6613 cuyo regimen de afiliacion a la SS no es ni el sistema especial agrario(cuenta ajena) ni autonomo con actividad agraria.
74018	Productor que no es agricultor a titulo principal, según los datos del ejercicio fiscal n-1 y seguridad socia.
74053	Importe inferior a 100 Euros

(1) Con incidencias que retienen pago o deniegan el expediente.

(2) Se calcula sobre superficie declarada admisible.

(3) Aplicación del artículo 16 bis del RD 147/2023.

(4) Expediente con algunos recintos de pastos permanentes ubicados en espacios protegidos donde la carga ganadera mínima será 0,1 UGM/ha.

Puede verificar la integridad de una copia de este documento mediante la lectura del código QR adjunto o mediante el acceso a la dirección <https://ws050.juntadeandalucia.es/verificarFirma> indicando el código de VERIFICACIÓN

FIRMADO POR

RAQUEL MARIA ESPIN CRESPO

17/10/2024

VERIFICACIÓN

Pk2jmJDVJQXVSF7B6ESWF6FEMYA9VL

PÁG. 3342/3958





APELLIDOS Y NOMBRE / RAZÓN SOCIAL

RUIZ IBÁÑEZ ANA

NIF

****4959*

EXPEDIENTE

1115536

RESOLUCIÓN

DENEGACIÓN DE LA AYUDA

DATOS DE MANTENIMIENTO UNIDADES

GRUPO DE PAGO

ZONAS DE LIMITACIONES NATURALES

**Sup. Dec.
Admisible**
0,00

**Sup.
Resuelta**
0,00

Sobredecl.
0,00

% Sobredecl.
0,00

RESUMEN DE PAGOS

	IMPORTE (Euros)			
	RESUELTO	FEADER	MAPA	CAPADR
A pagar	0,00	0,00	0,00	0,00

APLICACIÓN DE REDUCCIONES Y PENALIZACIONES (%)

Crterios de subvencionabilidad (1)	Presentación tardía	Omisión declaración	Condicionalidad
100,00	0,00	0,00	0,00

IMPORTE (Euros)

Calculado(2)	Reducción	Penalización	Reducción Penalización (3)	Penalización adicional	Resuelto	FEADER	MAPA	CAPADR
0,00 €	0,00 €	0,00 €	0,00 €	0,00 €	0,00 €	0,00 €	0,00 €	0,00 €
Importe Unitario:	54,00 €	Nuevo Importe Unitario:	0,00 €					

RECINTOS PROPUESTOS

REF.	REFERENCIA SIGPAC	CULTIVO	S/R	USO SIGPAC	Sup. Dec. admisible	Sup. Campo	Sup. Determ.	Sup. Resuelta
170000004551421	23-003-042-00537-0001	OLIVAR	S		0,03		0,03	0,03
170000004551422	23-003-042-00538-0001	OLIVAR	S		0,41		0,41	0,41
170000004551423	23-003-042-00539-0001	OLIVAR	S		0,01		0,01	0,01
170000004551424	23-003-042-09017-0004	OLIVAR	S		0,03		0,03	0,03
170000004551426	23-003-045-00090-0001	OLIVAR	S		0,45		0,45	0,45
170000004551427	23-003-045-00211-0002	OLIVAR	S		0,09		0,09	0,09
170000004551428	23-003-043-00071-0002	OLIVAR	S		2,64		2,64	2,64
170000004551429	23-003-043-00081-0001	OLIVAR	S		0,01		0,01	0,01
170000004551430	23-003-043-00081-0001	OLIVAR	S		0,06		0,06	0,06

INCIDENCIAS

INCIDENCIA DESCRIPCIÓN

2454	Solicitante de intervención 6613 cuyo regimen de afiliacion a la SS no es ni el sistema especial agrario(cuenta ajena) ni autonomo con actividad agraria.
74018	Productor que no es agricultor a titulo principal, según los datos del ejercicio fiscal n-1 y seguridad socia.
74053	Importe inferior a 100 Euros

(1) Con incidencias que retienen pago o deniegan el expediente.

(2) Se calcula sobre superficie declarada admisible.

(3) Aplicación del artículo 16 bis del RD 147/2023.

(4) Expediente con algunos recintos de pastos permanentes ubicados en espacios protegidos donde la carga ganadera mínima será 0,1 UGM/ha.

Puede verificar la integridad de una copia de este documento mediante la lectura del código QR adjunto o mediante el acceso a la dirección <https://ws050.juntadeandalucia.es/verificarFirma> indicando el código de VERIFICACIÓN

FIRMADO POR

RAQUEL MARIA ESPIN CRESPO

17/10/2024

VERIFICACIÓN

Pk2jmJDVJQXVSF7B6ESWF6FEMYA9VL

PÁG. 3343/3958





APELLIDOS Y NOMBRE / RAZÓN SOCIAL

RUIZ MARIN MANUEL

NIF

***9681*

EXPEDIENTE

1067245

RESOLUCIÓN

DENEGACIÓN DE LA AYUDA

DATOS DE MANTENIMIENTO UNIDADES

GRUPO DE PAGO

ZONAS DE LIMITACIONES NATURALES

**Sup. Dec.
Admisible**

0,00

**Sup.
Resuelta**

0,00

Sobredecl.

0,00

% Sobredecl.

0,00

RESUMEN DE PAGOS

	IMPORTE (Euros)			
	RESUELTO	FEADER	MAPA	CAPADR
A pagar	0,00	0,00	0,00	0,00

APLICACIÓN DE REDUCCIONES Y PENALIZACIONES (%)

Crterios de subvencionabilidad (1)	Presentación tardía	Omisión declaración	Condicionalidad
100,00	0,00	0,00	0,00

IMPORTE (Euros)

Calculado(2)	Reducción	Penalización	Reducción Penalización (3)	Penalización adicional	Resuelto	FEADER	MAPA	CAPADR
0,00 €	0,00 €	0,00 €	0,00 €	0,00 €	0,00 €	0,00 €	0,00 €	0,00 €
Importe Unitario:	54,00 €	Nuevo Importe Unitario:	0,00 €					

RECINTOS PROPUESTOS

REF.	REFERENCIA SIGPAC	CULTIVO	S/R	USO SIGPAC	Sup. Dec. admisible	Sup. Campo	Sup. Determ.	Sup. Resuelta
170000005652058	23-003-014-00070-0001	OLIVAR	S		0,03		0,03	0,03
170000005652059	23-003-014-00071-0001	OLIVAR	S		0,61		0,61	0,61
170000005652060	23-003-037-00120-0002	OLIVAR	S		0,01		0,01	0,01
170000005652061	23-003-035-00179-0002	OLIVAR	S		0,03		0,03	0,03
170000005652062	23-003-035-00180-0003	OLIVAR	S		0,01		0,01	0,01
170000005652063	23-003-035-00180-0003	OLIVAR	S		0,01		0,01	0,01
170000005652064	23-003-035-00316-0003	OLIVAR	S		0,59		0,59	0,59
170000005652065	23-003-035-00316-0005	OLIVAR	S		0,24		0,24	0,24
170000005652066	23-003-035-00317-0003	OLIVAR	S		0,68		0,68	0,68
170000005652067	23-003-035-00317-0004	OLIVAR	S		0,39		0,39	0,39
170000005652068	23-003-035-00318-0001	OLIVAR	S		0,33		0,33	0,33
170000005652069	23-003-035-00318-0005	OLIVAR	S		0,24		0,24	0,24
170000005652070	23-003-035-00319-0002	OLIVAR	S		0,49		0,49	0,49
170000005652071	23-003-015-00013-0002	OLIVAR	S		0,01		0,01	0,01
170000005652072	23-003-015-00013-0002	OLIVAR	S		0,06		0,06	0,06
170000005652073	23-003-015-00035-0001	OLIVAR	R		0,42		0,42	0,42
170000005652074	23-003-015-00036-0001	OLIVAR	R		0,01		0,01	0,01
170000005652076	23-003-032-00022-0003	OLIVAR	S		0,02		0,02	0,02
170000005652077	23-003-037-00174-0001	OLIVAR	S		0,46		0,46	0,46
170000005652078	23-003-037-00183-0004	OLIVAR	S		0,01		0,01	0,01
170000005652079	23-003-037-00114-0003	OLIVAR	S		0,06		0,06	0,06
170000005652080	23-003-037-00120-0002	OLIVAR	S		0,69		0,69	0,69
170000005652081	23-003-032-00023-0001	OLIVAR	S		0,01		0,01	0,01
170000005652082	23-003-032-00061-0001	OLIVAR	S		0,52		0,52	0,52
170000006192458	23-003-037-00133-0001	OLIVAR	S		0,03		0,03	0,03
170000006192459	23-003-037-00134-0001	OLIVAR	S		1,73		1,73	1,73
170000006192460	23-003-037-00138-0001	OLIVAR	S		0,01		0,01	0,01

(1) Con incidencias que retienen pago o deniegan el expediente.

(2) Se calcula sobre superficie declarada admisible.

(3) Aplicación del artículo 16 bis del RD 147/2023.

(4) Expediente con algunos recintos de pastos permanentes ubicados en espacios protegidos donde la carga ganadera mínima será 0,1 UGM/ha.

Puede verificar la integridad de una copia de este documento mediante la lectura del código QR adjunto o mediante el acceso a la dirección <https://ws050.juntadeandalucia.es/verificarFirma> indicando el código de VERIFICACIÓN

FIRMADO POR

RAQUEL MARIA ESPIN CRESPO

17/10/2024

VERIFICACIÓN

Pk2jmJDVJQXVSF7B6ESWF6FEMYA9VL

PÁG. 3344/3958





INCIDENCIAS

INCIDENCIA DESCRIPCIÓN

2454	Solicitante de intervención 6613 cuyo regimen de afiliacion a la SS no es ni el sistema especial agrario(cuenta ajena) ni autonomo con actividad agraria.
74018	Productor que no es agricultor a título principal, según los datos del ejercicio fiscal n-1 y seguridad socia.
74053	Importe inferior a 100 Euros

(1) Con incidencias que retienen pago o deniegan el expediente.
(2) Se calcula sobre superficie declarada admisible.
(3) Aplicación del artículo 16 bis del RD 147/2023.
(4) Expediente con algunos recintos de pastos permanentes ubicados en espacios protegidos donde la carga ganadera mínima será 0,1 UGM/ha.

Puede verificar la integridad de una copia de este documento mediante la lectura del código QR adjunto o mediante el acceso a la dirección <https://ws050.juntadeandalucia.es/verificarFirma> indicando el código de VERIFICACIÓN

FIRMADO POR	RAQUEL MARIA ESPIN CRESPO	17/10/2024	
VERIFICACIÓN	Pk2jmJDVJQXVSF7B6ESWF6FEMYA9VL	PÁG. 3345/3958	



APELLIDOS Y NOMBRE / RAZÓN SOCIAL

RUIZ MARTINEZ JUAN ÁNGEL

NIF

***8873*

EXPEDIENTE

1213710

RESOLUCIÓN

DENEGACIÓN DE LA AYUDA

DATOS DE MANTENIMIENTO UNIDADES

GRUPO DE PAGO	Sup. Dec. Admisible	Sup. Resuelta	Sobredecl.	% Sobredecl.
ZONAS DE LIMITACIONES NATURALES	0,00	0,00	0,00	0,00

RESUMEN DE PAGOS

	IMPORTE (Euros)			
	RESUELTO	FEADER	MAPA	CAPADR
A pagar	0,00	0,00	0,00	0,00

APLICACIÓN DE REDUCCIONES Y PENALIZACIONES (%)

Criterios de subvencionabilidad (1)	Presentación tardía	Omisión declaración	Condicionalidad
100,00	0,00	0,00	0,00

IMPORTE (Euros)

Calculado(2)	Reducción	Penalización	Reducción adicional	Penalización adicional	Resuelto	FEADER	MAPA	CAPADR
0,00 €	0,00 €	0,00 €	0,00 €	0,00 €	0,00 €	0,00 €	0,00 €	0,00 €
Importe Unitario:	54,00 €	Nuevo Importe Unitario:	0,00 €					

RECINTOS PROPUESTOS

REF.	REFERENCIA SIGPAC	CULTIVO	S/R	USO SIGPAC	Sup. Dec. admisible	Sup. Campo	Sup. Determ.	Sup. Resuelta
5312476	23-074-005-00285-0001	OLIVAR	S		0,67		0,67	0,67
5312477	23-074-006-00929-0003	OLIVAR	S		0,31		0,31	0,31
5312478	23-074-005-00056-0001	OLIVAR	S		0,37		0,37	0,37
5312479	23-074-005-00157-0002	OLIVAR	S		0,44		0,44	0,44
5312480	23-074-007-00787-0001	OLIVAR	S		0,65		0,65	0,65
5312481	23-074-007-00160-0001	OLIVAR	S		0,23		0,23	0,23
5312482	23-074-007-00292-0001	OLIVAR	S		0,34		0,34	0,34
5312502	23-074-007-00001-0004	OLIVAR	S		0,08		0,08	0,08
5323839	23-009-008-00151-0001	OLIVAR	S		0,40		0,40	0,40
5338059	23-055-011-00047-0005	OLIVAR	R		3,20		3,20	3,20
5338060	23-055-011-00047-0003	OLIVAR	R		3,25		3,25	3,25
5496520	23-074-006-00567-0001	OLIVAR	R		0,83		0,83	0,83
6856489	23-020-005-00088-0001	OLIVAR	S		0,07		0,07	0,07
6856490	23-074-005-00054-0001	OLIVAR	R		0,19		0,19	0,19
6856491	23-074-008-00686-0002	OLIVAR	S		0,36		0,36	0,36
6856492	23-074-006-00536-0001	OLIVAR	S		0,47		0,47	0,47
6856493	23-074-007-00372-0001	OLIVAR	S		0,17		0,17	0,17
1700000004813215	23-074-004-00294-0001	OLIVAR	R		0,42		0,42	0,42
1700000004813216	23-074-004-00402-0001	OLIVAR	R		0,42		0,42	0,42
1700000004813217	23-074-004-00401-0001	OLIVAR	R		0,51		0,51	0,51
1700000004813218	23-074-005-00066-0002	OLIVAR	S		0,50		0,50	0,50
1700000004813219	23-074-007-00001-0001	OLIVAR	S		0,15		0,15	0,15
1700000004813221	23-074-007-00175-0005	OLIVAR	S		0,13		0,13	0,13
1700000004813222	23-074-007-00175-0005	OLIVAR	S		0,32		0,32	0,32
1700000004813223	23-074-008-00313-0002	OLIVAR	R		0,66		0,66	0,66

(1) Con incidencias que retienen pago o deniegan el expediente.

(2) Se calcula sobre superficie declarada admisible.

(3) Aplicación del artículo 16 bis del RD 147/2023.

(4) Expediente con algunos recintos de pastos permanentes ubicados en espacios protegidos donde la carga ganadera mínima será 0,1 UGM/ha.

Puede verificar la integridad de una copia de este documento mediante la lectura del código QR adjunto o mediante el acceso a la dirección <https://ws050.juntadeandalucia.es/verificarFirma> indicando el código de VERIFICACIÓN

FIRMADO POR

RAQUEL MARIA ESPIN CRESPO

17/10/2024

VERIFICACIÓN

Pk2jmJDVJQXVSF7B6ESWF6FEMYA9VL

PÁG. 3346/3958





INCIDENCIAS

INCIDENCIA DESCRIPCIÓN

74018	Productor que no es agricultor a título principal, según los datos del ejercicio fiscal n-1 y seguridad socia.
74053	Importe inferior a 100 Euros

(1) Con incidencias que retienen pago o deniegan el expediente.
(2) Se calcula sobre superficie declarada admisible.
(3) Aplicación del artículo 16 bis del RD 147/2023.
(4) Expediente con algunos recintos de pastos permanentes ubicados en espacios protegidos donde la carga ganadera mínima será 0,1 UGM/ha.

Puede verificar la integridad de una copia de este documento mediante la lectura del código QR adjunto o mediante el acceso a la dirección <https://ws050.juntadeandalucia.es/verificarFirma> indicando el código de VERIFICACIÓN

FIRMADO POR	RAQUEL MARIA ESPIN CRESPO	17/10/2024	
VERIFICACIÓN	Pk2jmJDVJQXVSF7B6ESWF6FEMYA9VL	PÁG. 3347/3958	



APELLIDOS Y NOMBRE / RAZÓN SOCIAL

RUIZ MARTOS JUSTA

NIF
****5468*

EXPEDIENTE
1239224

RESOLUCIÓN
DENEGACIÓN DE LA AYUDA

DATOS DE MANTENIMIENTO UNIDADES

GRUPO DE PAGO

ZONAS DE LIMITACIONES NATURALES

Sup. Dec. Admisible	Sup. Resuelta	Sobredecl.	% Sobredecl.
0,00	0,00	0,00	0,00

RESUMEN DE PAGOS

A pagar	IMPORTE (Euros)			
	RESUELTO	FEADER	MAPA	CAPADR
	0,00	0,00	0,00	0,00

APLICACIÓN DE REDUCCIONES Y PENALIZACIONES (%)

Crterios de subvencionabilidad (1)	Presentación tardía	Omisión declaración	Condicionalidad
100,00	0,00	0,00	0,00

IMPORTE (Euros)

Calculado(2)	Reducción	Penalización	Reducción Penalización (3)	Penalización adicional	Resuelto	FEADER	MAPA	CAPADR
0,00 €	0,00 €	0,00 €	0,00 €	0,00 €	0,00 €	0,00 €	0,00 €	0,00 €
Importe Unitario: 54,00 €		Nuevo Importe Unitario: 0,00 €						

RECINTOS PROPUESTOS

REF.	REFERENCIA SIGPAC	CULTIVO	S/R	USO SIGPAC	Sup. Dec. admisible	Sup. Campo	Sup. Determ.	Sup. Resuelta
-1489798	23-014-007-00012-0002	OLIVAR	R		0,09		0,09	0,00
4582022	23-009-025-00033-0001	OLIVAR	R		0,52		0,52	0,52
4582024	23-009-025-01220-0002	OLIVAR	R		0,58		0,58	0,58
4582025	23-009-016-00338-0002	OLIVAR	S		0,24		0,24	0,24
4582026	23-014-007-00014-0003	OLIVAR	R		0,29		0,29	0,29
4582029	23-009-025-00842-0001	OLIVAR	R		0,46		0,46	0,46
4582030	23-009-029-00134-0001	OLIVAR	R		0,90		0,90	0,90
4582031	23-009-029-00284-0001	OLIVAR	R		0,50		0,50	0,50
4582032	23-009-026-00097-0002	OLIVAR	S		0,77		0,77	0,77
4582036	23-057-005-00408-0001	OLIVAR	S		0,57		0,57	0,57
4582059	23-092-054-00056-0002	OLIVAR	S		0,55		0,55	0,55

INCIDENCIAS

INCIDENCIA DESCRIPCIÓN

- 218 Superficie bruta de cruce en un recinto en el conjunto de las solicitudes supera superficie total que SIGPAC establece para él.
Recinto:23-014-007-00012-00002 Cultivo:101010 OLIVAR-PICUAL Regadío Suma de superficies declaradas para este recinto por todos los solicitantes (Áreas):29 Superficie SIGPAC medida para este recinto (Áreas):20 Exceso de superficie declarada (Hectáreas):0,09 Suma de superficies declaradas para este recinto por el solicitante (Áreas):9
- 2454 Solicitante de intervención 6613 cuyo regimen de afiliacion a la SS no es ni el sistema especial agrario(cuenta ajena) ni autonomo con actividad agraria.
- 74018 Productor que no es agricultor a título principal, según los datos del ejercicio fiscal n-1 y seguridad socia.
- 74053 Importe inferior a 100 Euros

(1) Con incidencias que retienen pago o deniegan el expediente.

(2) Se calcula sobre superficie declarada admisible.

(3) Aplicación del artículo 16 bis del RD 147/2023.

(4) Expediente con algunos recintos de pastos permanentes ubicados en espacios protegidos donde la carga ganadera mínima será 0,1 UGM/ha.

Puede verificar la integridad de una copia de este documento mediante la lectura del código QR adjunto o mediante el acceso a la dirección <https://ws050.juntadeandalucia.es/verificarFirma> indicando el código de VERIFICACIÓN

FIRMADO POR

RAQUEL MARIA ESPIN CRESPO

17/10/2024

VERIFICACIÓN

Pk2jmJDVJQXVSF7B6ESWF6FEMYA9VL

PÁG. 3348/3958





APELLIDOS Y NOMBRE / RAZÓN SOCIAL

RUIZ MEDINA VISITACION

NIF
***0964*

EXPEDIENTE

1191021

RESOLUCIÓN

DENEGACIÓN DE LA AYUDA

DATOS DE MANTENIMIENTO UNIDADES

GRUPO DE PAGO

ZONAS DE LIMITACIONES NATURALES

Sup. Dec. Admisible	Sup. Resuelta	Sobredecl.	% Sobredecl.
0,00	0,00	0,00	0,00

RESUMEN DE PAGOS

	IMPORTE (Euros)			
	RESUELTO	FEADER	MAPA	CAPADR
A pagar	0,00	0,00	0,00	0,00

APLICACIÓN DE REDUCCIONES Y PENALIZACIONES (%)

Criterios de subvencionabilidad (1)	Presentación tardía	Omisión declaración	Condicionalidad
100,00	0,00	0,00	0,00

IMPORTE (Euros)

Calculado(2)	Reducción	Penalización	Reducción Penalización (3)	Penalización adicional	Resuelto	FEADER	MAPA	CAPADR
0,00 €	0,00 €	0,00 €	0,00 €	0,00 €	0,00 €	0,00 €	0,00 €	0,00 €
Importe Unitario:	54,00 €	Nuevo Importe Unitario:	0,00 €					

RECINTOS PROPUESTOS

REF.	REFERENCIA SIGPAC	CULTIVO	S/R	USO SIGPAC	Sup. Dec. admisible	Sup. Campo	Sup. Determ.	Sup. Resuelta
-812709	23-061-007-00009-0001	OLIVAR	S		2,21		2,21	2,21
1700000004933773	23-061-012-00048-0004	OLIVAR	R		0,04		0,04	0,04
1700000004933774	23-061-012-00048-0002	OLIVAR	R		0,03		0,03	0,03
1700000004933775	23-061-012-00048-0001	OLIVAR	R		0,80		0,80	0,80

INCIDENCIAS

INCIDENCIA DESCRIPCIÓN

2454	Solicitante de intervención 6613 cuyo regimen de afiliacion a la SS no es ni el sistema especial agrario(cuenta ajena) ni autonomo con actividad agraria.
74018	Productor que no es agricultor a título principal, según los datos del ejercicio fiscal n-1 y seguridad socia.
74053	Importe inferior a 100 Euros

(1) Con incidencias que retienen pago o deniegan el expediente.

(2) Se calcula sobre superficie declarada admisible.

(3) Aplicación del artículo 16 bis del RD 147/2023.

(4) Expediente con algunos recintos de pastos permanentes ubicados en espacios protegidos donde la carga ganadera mínima será 0,1 UGM/ha.

Puede verificar la integridad de una copia de este documento mediante la lectura del código QR adjunto o mediante el acceso a la dirección <https://ws050.juntadeandalucia.es/verificarFirma> indicando el código de VERIFICACIÓN

FIRMADO POR

RAQUEL MARIA ESPIN CRESPO

17/10/2024

VERIFICACIÓN

Pk2jmJDVJQXVSF7B6ESWF6FEMYA9VL

PÁG. 3349/3958





APELLIDOS Y NOMBRE / RAZÓN SOCIAL

RUIZ MORENO MARIA AMPARO

NIF

***0095*

EXPEDIENTE

1234249

RESOLUCIÓN

DENEGACIÓN DE LA AYUDA

DATOS DE MANTENIMIENTO UNIDADES

GRUPO DE PAGO

ZONAS DE LIMITACIONES NATURALES

**Sup. Dec.
Admisible**

0,00

**Sup.
Resuelta**

0,00

Sobredecl.

0,00

% Sobredecl.

0,00

RESUMEN DE PAGOS

	IMPORTE (Euros)			
	RESUELTO	FEADER	MAPA	CAPADR
A pagar	0,00	0,00	0,00	0,00

APLICACIÓN DE REDUCCIONES Y PENALIZACIONES (%)

Crterios de subvencionabilidad (1)	Presentación tardía	Omisión declaración	Condicionalidad
100,00	0,00	0,00	0,00

IMPORTE (Euros)

Calculado(2)	Reducción	Penalización	Reducción Penalización (3)	Penalización adicional	Resuelto	FEADER	MAPA	CAPADR
0,00 €	0,00 €	0,00 €	0,00 €	0,00 €	0,00 €	0,00 €	0,00 €	0,00 €
Importe Unitario:	54,00 €	Nuevo Importe Unitario:	0,00 €					

RECINTOS PROPUESTOS

REF.	REFERENCIA SIGPAC	CULTIVO	S/R	USO SIGPAC	Sup. Dec. admisible	Sup. Campo	Sup. Determ.	Sup. Resuelta
1700000004451837	23-003-036-00057-0001	OLIVAR	R		0,21		0,21	0,21
1700000004451839	23-003-036-00180-0002	OLIVAR	S		0,92		0,92	0,92
1700000004451840	23-003-039-00246-0001	OLIVAR	S		0,19		0,19	0,19
1700000004451841	23-003-039-00246-0001	OLIVAR	S		0,53		0,53	0,53

INCIDENCIAS

INCIDENCIA DESCRIPCIÓN

2454	Solicitante de intervención 6613 cuyo regimen de afiliacion a la SS no es ni el sistema especial agrario(cuenta ajena) ni autonomo con actividad agraria.
74018	Productor que no es agricultor a título principal, según los datos del ejercicio fiscal n-1 y seguridad socia.
74053	Importe inferior a 100 Euros

(1) Con incidencias que retienen pago o deniegan el expediente.

(2) Se calcula sobre superficie declarada admisible.

(3) Aplicación del artículo 16 bis del RD 147/2023.

(4) Expediente con algunos recintos de pastos permanentes ubicados en espacios protegidos donde la carga ganadera mínima será 0,1 UGM/ha.

Puede verificar la integridad de una copia de este documento mediante la lectura del código QR adjunto o mediante el acceso a la dirección <https://ws050.juntadeandalucia.es/verificarFirma> indicando el código de VERIFICACIÓN

FIRMADO POR	RAQUEL MARIA ESPIN CRESPO	17/10/2024	
VERIFICACIÓN	Pk2jmJDVJQXVSF7B6ESWF6FEMYA9VL	PÁG. 3350/3958	



APELLIDOS Y NOMBRE / RAZÓN SOCIAL

RUIZ PEREZ MARIA DEL MAR

NIF

***0778*

EXPEDIENTE

1156058

RESOLUCIÓN

DENEGACIÓN DE LA AYUDA

DATOS DE MANTENIMIENTO UNIDADES

GRUPO DE PAGO

ZONAS DE LIMITACIONES NATURALES

**Sup. Dec.
Admisible**

0,00

**Sup.
Resuelta**

0,00

Sobredecl.

0,00

% Sobredecl.

0,00

RESUMEN DE PAGOS

	IMPORTE (Euros)			
	RESUELTO	FEADER	MAPA	CAPADR
A pagar	0,00	0,00	0,00	0,00

APLICACIÓN DE REDUCCIONES Y PENALIZACIONES (%)

Crterios de subvencionabilidad (1)	Presentación tardía	Omisión declaración	Condicionalidad
100,00	0,00	0,00	0,00

IMPORTE (Euros)

Calculado(2)	Reducción	Penalización	Reducción Penalización (3)	Penalización adicional	Resuelto	FEADER	MAPA	CAPADR
0,00 €	0,00 €	0,00 €	0,00 €	0,00 €	0,00 €	0,00 €	0,00 €	0,00 €
Importe Unitario:	54,00 €	Nuevo Importe Unitario:	0,00 €					

RECINTOS PROPUESTOS

REF.	REFERENCIA SIGPAC	CULTIVO	S/R	USO SIGPAC	Sup. Dec. admisible	Sup. Campo	Sup. Determ.	Sup. Resuelta
-978982	23-069-004-00167-0002	OLIVAR	S		0,02		0,02	0,02
1700000005333123	23-069-004-00167-0001	OLIVAR	S		0,07		0,07	0,07
1700000005333124	23-069-004-00169-0001	OLIVAR	S		0,32		0,32	0,32
1700000005333125	23-069-026-00078-0003	OLIVAR	S		0,51		0,51	0,51
1700000005333126	23-069-004-00175-0001	OLIVAR	S		0,02		0,02	0,02
1700000005333127	23-069-004-00176-0002	OLIVAR	S		0,29		0,29	0,29
1700000005333128	23-069-004-00262-0001	OLIVAR	S		0,02		0,02	0,00
1700000005333129	23-069-025-00098-0001	OLIVAR	S		0,02		0,02	0,02
1700000005333130	23-069-025-00100-0001	OLIVAR	S		0,47		0,47	0,47
1700000005333131	23-069-025-00102-0001	OLIVAR	S		0,57		0,57	0,57
1700000005333132	23-069-026-00078-0002	OLIVAR	S		0,52		0,52	0,52
1700000005333133	23-069-020-00033-0001	OLIVAR	S		0,01		0,01	0,01
1700000005333134	23-069-020-00062-0001	OLIVAR	S		4,46		4,46	4,46
1700000005333135	23-069-020-00166-0001	OLIVAR	S		0,74		0,74	0,74
1700000005333136	23-069-021-00508-0002	OLIVAR	S		1,09		1,09	1,09
1700000005333138	23-069-021-00565-0002	OLIVAR	S		0,53		0,53	0,53
1700000005333139	23-069-005-00061-0005	OLIVAR	S		0,07		0,07	0,07
1700000005333140	23-069-005-00062-0001	OLIVAR	S		0,51		0,51	0,51
1700000005333141	23-069-005-00074-0001	OLIVAR	S		0,03		0,03	0,03
1700000005333142	23-069-021-00769-0001	OLIVAR	S		0,32		0,32	0,32
1700000005333143	23-069-024-00184-0002	OLIVAR	S		0,23		0,23	0,23
1700000005333144	23-069-024-00185-0001	OLIVAR	S		0,08		0,08	0,08
1700000005333145	23-069-024-00187-0002	OLIVAR	S		0,03		0,03	0,03
1700000005333147	23-069-021-00763-0001	OLIVAR	S		1,37		1,37	1,37
1700000005333148	23-069-021-00768-0001	OLIVAR	S		0,36		0,36	0,36

(1) Con incidencias que retienen pago o deniegan el expediente.

(2) Se calcula sobre superficie declarada admisible.

(3) Aplicación del artículo 16 bis del RD 147/2023.

(4) Expediente con algunos recintos de pastos permanentes ubicados en espacios protegidos donde la carga ganadera mínima será 0,1 UGM/ha.

Puede verificar la integridad de una copia de este documento mediante la lectura del código QR adjunto o mediante el acceso a la dirección <https://ws050.juntadeandalucia.es/verificarFirma> indicando el código de VERIFICACIÓN

FIRMADO POR

RAQUEL MARIA ESPIN CRESPO

17/10/2024

VERIFICACIÓN

Pk2jmJDVJQXVSF7B6ESWF6FEMYA9VL

PÁG. 3351/3958





INCIDENCIAS

INCIDENCIA DESCRIPCIÓN

242	Recinto pendiente de acreditación de titularidad. Recinto:23-069-004-00262-00001 Cultivo:101010 OLIVAR-PICUAL Secano
2454	Solicitante de intervención 6613 cuyo regimen de afiliación a la SS no es ni el sistema especial agrario(cuenta ajena) ni autonomo con actividad agraria.
74018	Productor que no es agricultor a título principal, según los datos del ejercicio fiscal n-1 y seguridad socia.
74053	Importe inferior a 100 Euros

(1) Con incidencias que retienen pago o deniegan el expediente.

(2) Se calcula sobre superficie declarada admisible.

(3) Aplicación del artículo 16 bis del RD 147/2023.

(4) Expediente con algunos recintos de pastos permanentes ubicados en espacios protegidos donde la carga ganadera mínima será 0,1 UGM/ha.

Puede verificar la integridad de una copia de este documento mediante la lectura del código QR adjunto o mediante el acceso a la dirección <https://ws050.juntadeandalucia.es/verificarFirma> indicando el código de VERIFICACIÓN

FIRMADO POR	RAQUEL MARIA ESPIN CRESPO	17/10/2024
VERIFICACIÓN	Pk2jmJDVJQXVSF7B6ESWF6FEMYA9VL	PÁG. 3352/3958





APELLIDOS Y NOMBRE / RAZÓN SOCIAL

RUIZ PULIDO ANTONIO

NIF

****7501*

EXPEDIENTE

1154290

RESOLUCIÓN

DENEGACIÓN DE LA AYUDA

DATOS DE MANTENIMIENTO UNIDADES

GRUPO DE PAGO

ZONAS DE LIMITACIONES NATURALES

**Sup. Dec.
Admisible**

0,00

**Sup.
Resuelta**

0,00

Sobredecl.

0,00

% Sobredecl.

0,00

RESUMEN DE PAGOS

	IMPORTE (Euros)			
	RESUELTO	FEADER	MAPA	CAPADR
A pagar	0,00	0,00	0,00	0,00

APLICACIÓN DE REDUCCIONES Y PENALIZACIONES (%)

Crterios de subvencionabilidad (1)	Presentación tardía	Omisión declaración	Condicionalidad
100,00	0,00	0,00	0,00

IMPORTE (Euros)

Calculado(2)	Reducción	Penalización	Reducción Penalización (3)	Penalización adicional	Resuelto	FEADER	MAPA	CAPADR
0,00 €	0,00 €	0,00 €	0,00 €	0,00 €	0,00 €	0,00 €	0,00 €	0,00 €
Importe Unitario:	54,00 €	Nuevo Importe Unitario:	0,00 €					

RECINTOS PROPUESTOS

REF.	REFERENCIA SIGPAC	CULTIVO	S/R	USO SIGPAC	Sup. Dec. admisible	Sup. Campo	Sup. Determ.	Sup. Resuelta
-972636	23-003-036-00033-0002	OLIVAR	R		0,01		0,01	0,01
1700000006019553	23-003-036-00034-0003	OLIVAR	R		0,01		0,01	0,01
1700000006019554	23-003-036-00035-0004	OLIVAR	R		0,01		0,01	0,01
1700000006019555	23-003-036-00037-0001	OLIVAR	R		0,26		0,26	0,26
1700000006019556	23-003-037-00180-0002	OLIVAR	S		0,02		0,02	0,02
1700000006019557	23-003-037-00181-0003	OLIVAR	S		0,44		0,44	0,44
1700000006019559	23-003-037-00178-0002	OLIVAR	S		0,10		0,10	0,10
1700000006019560	23-003-037-00175-0001	OLIVAR	S		0,05		0,05	0,05
1700000006019562	23-003-037-00179-0001	OLIVAR	S		0,58		0,58	0,58

INCIDENCIAS

INCIDENCIA DESCRIPCIÓN

2454	Solicitante de intervención 6613 cuyo regimen de afiliacion a la SS no es ni el sistema especial agrario(cuenta ajena) ni autonomo con actividad agraria.
74018	Productor que no es agricultor a titulo principal, según los datos del ejercicio fiscal n-1 y seguridad socia.
74053	Importe inferior a 100 Euros

(1) Con incidencias que retienen pago o deniegan el expediente.

(2) Se calcula sobre superficie declarada admisible.

(3) Aplicación del artículo 16 bis del RD 147/2023.

(4) Expediente con algunos recintos de pastos permanentes ubicados en espacios protegidos donde la carga ganadera mínima será 0,1 UGM/ha.

Puede verificar la integridad de una copia de este documento mediante la lectura del código QR adjunto o mediante el acceso a la dirección <https://ws050.juntadeandalucia.es/verificarFirma> indicando el código de VERIFICACIÓN

FIRMADO POR	RAQUEL MARIA ESPIN CRESPO	17/10/2024	
VERIFICACIÓN	Pk2jmJDVJQXVSF7B6ESWF6FEMYA9VL	PÁG. 3353/3958	



APELLIDOS Y NOMBRE / RAZÓN SOCIAL

RUIZ PULIDO FRANCISCO

NIF

****0458*

EXPEDIENTE

1220197

RESOLUCIÓN

DENEGACIÓN DE LA AYUDA

DATOS DE MANTENIMIENTO UNIDADES

GRUPO DE PAGO

ZONAS DE LIMITACIONES NATURALES

**Sup. Dec.
Admisible**

0,00

**Sup.
Resuelta**

0,00

Sobredecl.

0,00

% Sobredecl.

0,00

RESUMEN DE PAGOS

IMPORTE (Euros)

	RESUELTO	FEADER	MAPA	CAPADR
A pagar	0,00	0,00	0,00	0,00

APLICACIÓN DE REDUCCIONES Y PENALIZACIONES (%)

Crterios de subvencionabilidad (1)	Presentación tardía	Omisión declaración	Condicionalidad
100,00	0,00	0,00	0,00

IMPORTE (Euros)

Calculado(2)	Reducción	Penalización	Reducción Penalización (3)	Penalización adicional	Resuelto	FEADER	MAPA	CAPADR
0,00 €	0,00 €	0,00 €	0,00 €	0,00 €	0,00 €	0,00 €	0,00 €	0,00 €
Importe Unitario:	54,00 €	Nuevo Importe Unitario:	0,00 €					

RECINTOS PROPUESTOS

REF.	REFERENCIA SIGPAC	CULTIVO	S/R	USO SIGPAC	Sup. Dec. admisible	Sup. Campo	Sup. Determ.	Sup. Resuelta
1700000004747681	23-003-041-00459-0001	OLIVAR	S		0,45		0,45	0,45
1700000004747682	23-003-041-00460-0002	OLIVAR	S		0,90		0,90	0,90
1700000005578872	23-003-041-00467-0001	OLIVAR	S		0,02		0,02	0,02
1700000005578873	23-003-041-00471-0001	OLIVAR	S		1,12		1,12	1,12
1700000005581691	23-003-041-00458-0001	OLIVAR	S		1,34		1,34	1,34
1700000006014176	23-003-041-00435-0001	OLIVAR	S		1,60		1,60	1,60
1700000006014177	23-003-041-00441-0002	OLIVAR	S		0,03		0,03	0,03
1700000006014178	23-003-041-00457-0001	OLIVAR	S		0,49		0,49	0,49
1700000006014179	23-003-041-00461-0001	OLIVAR	S		0,75		0,75	0,75

INCIDENCIAS

INCIDENCIA DESCRIPCIÓN

2454	Solicitante de intervención 6613 cuyo regimen de afiliacion a la SS no es ni el sistema especial agrario(cuenta ajena) ni autonomo con actividad agraria.
74018	Productor que no es agricultor a titulo principal, según los datos del ejercicio fiscal n-1 y seguridad socia.
74053	Importe inferior a 100 Euros

(1) Con incidencias que retienen pago o deniegan el expediente.

(2) Se calcula sobre superficie declarada admisible.

(3) Aplicación del artículo 16 bis del RD 147/2023.

(4) Expediente con algunos recintos de pastos permanentes ubicados en espacios protegidos donde la carga ganadera mínima será 0,1 UGM/ha.

Puede verificar la integridad de una copia de este documento mediante la lectura del código QR adjunto o mediante el acceso a la dirección <https://ws050.juntadeandalucia.es/verificarFirma> indicando el código de VERIFICACIÓN

FIRMADO POR	RAQUEL MARIA ESPIN CRESPO	17/10/2024
VERIFICACIÓN	Pk2jmJDVJQXVSF7B6ESWF6FEMYA9VL	PÁG. 3354/3958





APELLIDOS Y NOMBRE / RAZÓN SOCIAL

RUIZ PULIDO MARIA DEL CARMEN

NIF
****8652*

EXPEDIENTE
1127555

RESOLUCIÓN
DENEGACIÓN DE LA AYUDA

DATOS DE MANTENIMIENTO UNIDADES

GRUPO DE PAGO	Sup. Dec. Admisible	Sup. Resuelta	Sobredecl.	% Sobredecl.
ZONAS DE LIMITACIONES NATURALES	0,00	0,00	0,00	0,00

RESUMEN DE PAGOS

	IMPORTE (Euros)			
	RESUELTO	FEADER	MAPA	CAPADR
A pagar	0,00	0,00	0,00	0,00

APLICACIÓN DE REDUCCIONES Y PENALIZACIONES (%)

Criterios de subvencionabilidad (1)	Presentación tardía	Omisión declaración	Condicionabilidad
100,00	0,00	0,00	0,00

IMPORTE (Euros)

Calculado(2)	Reducción	Penalización	Reducción Penalización (3)	Penalización adicional	Resuelto	FEADER	MAPA	CAPADR
0,00 €	0,00 €	0,00 €	0,00 €	0,00 €	0,00 €	0,00 €	0,00 €	0,00 €
Importe Unitario:	54,00 €	Nuevo Importe Unitario:	0,00 €					

RECINTOS PROPUESTOS

REF.	REFERENCIA SIGPAC	CULTIVO	S/R	USO SIGPAC	Sup. Dec. admisible	Sup. Campo	Sup. Determ.	Sup. Resuelta
-477568	23-060-051-00566-0001	OLIVAR	S		2,71		2,71	2,71
-477372	23-003-035-00680-0008	OLIVAR	S		0,09		0,09	0,09
-477370	23-003-035-00680-0001	OLIVAR	S		0,05		0,05	0,05
-477336	23-003-035-00060-0003	OLIVAR	S		0,20		0,20	0,20
-477335	23-003-035-00060-0002	OLIVAR	S		0,64		0,64	0,64

INCIDENCIAS

INCIDENCIA DESCRIPCIÓN

2454	Solicitante de intervención 6613 cuyo regimen de afiliacion a la SS no es ni el sistema especial agrario(cuenta ajena) ni autonomo con actividad agraria.
74018	Productor que no es agricultor a titulo principal, según los datos del ejercicio fiscal n-1 y seguridad socia.
74053	Importe inferior a 100 Euros

(1) Con incidencias que retienen pago o deniegan el expediente.

(2) Se calcula sobre superficie declarada admisible.

(3) Aplicación del artículo 16 bis del RD 147/2023.

(4) Expediente con algunos recintos de pastos permanentes ubicados en espacios protegidos donde la carga ganadera mínima será 0,1 UGM/ha.

Puede verificar la integridad de una copia de este documento mediante la lectura del código QR adjunto o mediante el acceso a la dirección <https://ws050.juntadeandalucia.es/verificarFirma> indicando el código de VERIFICACIÓN

FIRMADO POR	RAQUEL MARIA ESPIN CRESPO	17/10/2024
VERIFICACIÓN	Pk2jmJDVJQXVSF7B6ESWF6FEMYA9VL	PÁG. 3355/3958





APELLIDOS Y NOMBRE / RAZÓN SOCIAL

RUIZ ROJANO MARIA DEL CARMEN

NIF

****5715*

EXPEDIENTE

1268154

RESOLUCIÓN

DENEGACIÓN DE LA AYUDA

DATOS DE MANTENIMIENTO UNIDADES

GRUPO DE PAGO

ZONAS DE LIMITACIONES NATURALES

**Sup. Dec.
Admisible**

1,02

**Sup.
Resuelta**

1,02

Sobredecl.

0,00

% Sobredecl.

0,00

RESUMEN DE PAGOS

IMPORTE (Euros)

	RESUELTO	FEADER	MAPA	CAPADR
A pagar	0,00	0,00	0,00	0,00

APLICACIÓN DE REDUCCIONES Y PENALIZACIONES (%)

Criterios de subvencionabilidad (1)	Presentación tardía	Omisión declaración	Condicionalidad
100,00	0,00	0,00	0,00

IMPORTE (Euros)

Calculado(2)	Reducción	Penalización	Reducción Penalización (3)	Penalización adicional	Resuelto	FEADER	MAPA	CAPADR
55,08 €	0,00 €	0,00 €	0,00 €	0,00 €	0,00 €	0,00 €	0,00 €	0,00 €
Importe Unitario:	54,00 €	Nuevo Importe Unitario:	54,00 €					

RECINTOS PROPUESTOS

REF.	REFERENCIA SIGPAC	CULTIVO	S/R	USO SIGPAC	Sup. Dec. admisible	Sup. Campo	Sup. Determ.	Sup. Resuelta
170000005839243	23-060-051-00208-0001	OLIVAR	S		0,48		0,48	0,48
170000005839244	23-060-051-00159-0001	OLIVAR	S		0,01		0,01	0,01
170000005839245	23-060-051-00160-0001	OLIVAR	S		0,01		0,01	0,01
170000005839246	23-060-051-00161-0001	OLIVAR	S		0,52		0,52	0,52

INCIDENCIAS

INCIDENCIA DESCRIPCIÓN

74053 Importe inferior a 100 Euros

(1) Con incidencias que retienen pago o deniegan el expediente.

(2) Se calcula sobre superficie declarada admisible.

(3) Aplicación del artículo 16 bis del RD 147/2023.

(4) Expediente con algunos recintos de pastos permanentes ubicados en espacios protegidos donde la carga ganadera mínima será 0,1 UGM/ha.

Puede verificar la integridad de una copia de este documento mediante la lectura del código QR adjunto o mediante el acceso a la dirección <https://ws050.juntadeandalucia.es/verificarFirma> indicando el código de VERIFICACIÓN

FIRMADO POR	RAQUEL MARIA ESPIN CRESPO	17/10/2024	
VERIFICACIÓN	Pk2jmJDVJQXVSF7B6ESWF6FEMYA9VL	PÁG. 3356/3958	



APELLIDOS Y NOMBRE / RAZÓN SOCIAL

RUIZ ROMERO MARIA DEL CARMEN

NIF

****4993*

EXPEDIENTE

1158453

RESOLUCIÓN

DENEGACIÓN DE LA AYUDA

DATOS DE MANTENIMIENTO UNIDADES

GRUPO DE PAGO

ZONAS DE LIMITACIONES NATURALES

Sup. Dec. Admisible
0,00

Sup. Resuelta
0,00

Sobredecl.
0,00

% Sobredecl.
0,00

RESUMEN DE PAGOS

	IMPORTE (Euros)			
	RESUELTO	FEADER	MAPA	CAPADR
A pagar	0,00	0,00	0,00	0,00

APLICACIÓN DE REDUCCIONES Y PENALIZACIONES (%)

Crterios de subvencionabilidad (1)	Presentación tardía	Omisión declaración	Condicionalidad
100,00	0,00	0,00	0,00

IMPORTE (Euros)

Calculado(2)	Reducción	Penalización	Reducción Penalización (3)	Penalización adicional	Resuelto	FEADER	MAPA	CAPADR
0,00 €	0,00 €	0,00 €	0,00 €	0,00 €	0,00 €	0,00 €	0,00 €	0,00 €
Importe Unitario:	54,00 €	Nuevo Importe Unitario:	0,00 €					

RECINTOS PROPUESTOS

REF.	REFERENCIA SIGPAC	CULTIVO	S/R	USO SIGPAC	Sup. Dec. admisible	Sup. Campo	Sup. Determ.	Sup. Resuelta
-487241	23-003-038-00552-0002	OLIVAR	S		3,53		3,53	3,53
170000006353102	23-003-035-00022-0001	OLIVAR	S		1,80		1,80	1,80
170000006353103	23-003-035-00047-0023	OLIVAR	S		0,02		0,02	0,02
170000006353104	23-003-035-00047-0023	OLIVAR	S		0,03		0,03	0,03
170000006353105	23-003-038-00115-0001	OLIVAR	S		0,46		0,46	0,46
170000006353106	23-003-038-00156-0002	OLIVAR	S		0,62		0,62	0,62
170000006353107	23-003-038-00165-0004	OLIVAR	S		0,07		0,07	0,07
170000006353108	23-003-035-00047-0023	OLIVAR	S		0,04		0,04	0,04
170000006353110	23-003-039-00406-0001	OLIVAR	S		0,04		0,04	0,04
170000006353111	23-003-039-00412-0001	OLIVAR	S		1,02		1,02	1,02
170000006353112	23-003-039-00413-0005	OLIVAR	S		1,23		1,23	1,23
170000006353113	23-003-038-00486-0003	OLIVAR	R		0,38		0,38	0,38
170000006353114	23-060-053-00003-0001	OLIVAR	S		0,29		0,29	0,29
170000006353116	23-003-038-00492-0003	OLIVAR	S		0,07		0,07	0,07
170000006353117	23-003-038-00495-0002	OLIVAR	S		0,01		0,01	0,01
170000006353120	23-060-053-00001-0001	OLIVAR	S		0,52		0,52	0,52
170000006353121	23-060-001-00121-0001	OLIVAR	S		0,61		0,61	0,61

INCIDENCIAS

INCIDENCIA DESCRIPCIÓN

2454	Solicitante de intervención 6613 cuyo regimen de afiliacion a la SS no es ni el sistema especial agrario(cuenta ajena) ni autonomo con actividad agraria.
74018	Productor que no es agricultor a título principal, según los datos del ejercicio fiscal n-1 y seguridad socia.
74053	Importe inferior a 100 Euros

(1) Con incidencias que retienen pago o deniegan el expediente.

(2) Se calcula sobre superficie declarada admisible.

(3) Aplicación del artículo 16 bis del RD 147/2023.

(4) Expediente con algunos recintos de pastos permanentes ubicados en espacios protegidos donde la carga ganadera mínima será 0,1 UGM/ha.

Puede verificar la integridad de una copia de este documento mediante la lectura del código QR adjunto o mediante el acceso a la dirección <https://ws050.juntadeandalucia.es/verificarFirma> indicando el código de VERIFICACIÓN

FIRMADO POR

RAQUEL MARIA ESPIN CRESPO

17/10/2024

VERIFICACIÓN

Pk2jmJDVJQXVSF7B6ESWF6FEMYA9VL

PÁG. 3357/3958





APELLIDOS Y NOMBRE / RAZÓN SOCIAL

RUIZ ROMERO SILVIA

NIF
****2843*

EXPEDIENTE
1095329

RESOLUCIÓN
DENEGACIÓN DE LA AYUDA

DATOS DE MANTENIMIENTO UNIDADES

GRUPO DE PAGO	Sup. Dec. Admisible	Sup. Resuelta	Sobredecl.	% Sobredecl.
ZONAS DE LIMITACIONES NATURALES	0,00	0,00	0,00	0,00

RESUMEN DE PAGOS

	IMPORTE (Euros)			
	RESUELTO	FEADER	MAPA	CAPADR
A pagar	0,00	0,00	0,00	0,00

APLICACIÓN DE REDUCCIONES Y PENALIZACIONES (%)

Criterios de subvencionabilidad (1)	Presentación tardía	Omisión declaración	Condicionabilidad
100,00	0,00	0,00	0,00

IMPORTE (Euros)

Calculado(2)	Reducción	Penalización	Reducción Penalización (3)	Penalización adicional	Resuelto	FEADER	MAPA	CAPADR
0,00 €	0,00 €	0,00 €	0,00 €	0,00 €	0,00 €	0,00 €	0,00 €	0,00 €
Importe Unitario:	54,00 €	Nuevo Importe Unitario:	0,00 €					

RECINTOS PROPUESTOS

REF.	REFERENCIA SIGPAC	CULTIVO	S/R	USO SIGPAC	Sup. Dec. admisible	Sup. Campo	Sup. Determ.	Sup. Resuelta
170000005429529	23-003-036-00010-0001	OLIVAR	S		0,42		0,42	0,42
170000005429530	23-003-038-00180-0001	OLIVAR	S		0,38		0,38	0,38
170000005429531	23-003-038-00181-0001	OLIVAR	S		0,47		0,47	0,47

INCIDENCIAS

INCIDENCIA DESCRIPCIÓN

2454	Solicitante de intervención 6613 cuyo regimen de afiliacion a la SS no es ni el sistema especial agrario(cuenta ajena) ni autonomo con actividad agraria.
2455	Solicitantes de intervención 6613 sin datos de IRPF n-1.(Art 4 Orden 14/04/2016).
74018	Productor que no es agricultor a título principal, según los datos del ejercicio fiscal n-1 y seguridad socia.
74053	Importe inferior a 100 Euros

(1) Con incidencias que retienen pago o deniegan el expediente.

(2) Se calcula sobre superficie declarada admisible.

(3) Aplicación del artículo 16 bis del RD 147/2023.

(4) Expediente con algunos recintos de pastos permanentes ubicados en espacios protegidos donde la carga ganadera mínima será 0,1 UGM/ha.

Puede verificar la integridad de una copia de este documento mediante la lectura del código QR adjunto o mediante el acceso a la dirección <https://ws050.juntadeandalucia.es/verificarFirma> indicando el código de VERIFICACIÓN

FIRMADO POR	RAQUEL MARIA ESPIN CRESPO	17/10/2024
VERIFICACIÓN	Pk2jmJDVJQXVSF7B6ESWF6FEMYA9VL	PÁG. 3358/3958





APELLIDOS Y NOMBRE / RAZÓN SOCIAL

RUIZ RUFIAN FRANCISCO

NIF

***6904*

EXPEDIENTE

1198000

RESOLUCIÓN

DENEGACIÓN DE LA AYUDA

DATOS DE MANTENIMIENTO UNIDADES

GRUPO DE PAGO

ZONAS DE LIMITACIONES NATURALES

**Sup. Dec.
Admisible**

0,00

**Sup.
Resuelta**

0,00

Sobredecl.

0,00

% Sobredecl.

0,00

RESUMEN DE PAGOS

	IMPORTE (Euros)			
	RESUELTO	FEADER	MAPA	CAPADR
A pagar	0,00	0,00	0,00	0,00

APLICACIÓN DE REDUCCIONES Y PENALIZACIONES (%)

Crterios de subvencionabilidad (1)	Presentación tardía	Omisión declaración	Condicionalidad
100,00	0,00	0,00	0,00

IMPORTE (Euros)

Calculado(2)	Reducción	Penalización	Reducción Penalización (3)	Penalización adicional	Resuelto	FEADER	MAPA	CAPADR
0,00 €	0,00 €	0,00 €	0,00 €	0,00 €	0,00 €	0,00 €	0,00 €	0,00 €
Importe Unitario:	54,00 €	Nuevo Importe Unitario:	0,00 €					

RECINTOS PROPUESTOS

REF.	REFERENCIA SIGPAC	CULTIVO	S/R	USO SIGPAC	Sup. Dec. admisible	Sup. Campo	Sup. Determ.	Sup. Resuelta
-470471	23-003-042-00152-0001	OLIVAR	S		0,01		0,01	0,01
-101923	23-003-042-00135-0004	OLIVAR	S		0,04		0,04	0,04
170000005672752	23-003-042-00153-0001	OLIVAR	S		1,11		1,11	1,11
170000005672753	23-003-042-00175-0001	OLIVAR	S		0,07		0,07	0,07
170000005672754	23-003-042-00177-0002	OLIVAR	S		0,70		0,70	0,70
170000005672755	23-003-045-00078-0001	OLIVAR	R		0,22		0,22	0,22
170000005672756	23-003-045-00019-0003	OLIVAR	S		3,35		3,35	3,35
170000005672757	23-003-045-00203-0003	OLIVAR	S		0,06		0,06	0,06
170000005672758	23-003-045-00079-0001	OLIVAR	S		0,02		0,02	0,02
170000005672759	23-003-043-00035-0001	OLIVAR	S		1,00		1,00	1,00
170000005672760	23-003-043-09004-0012	OLIVAR	S		0,01		0,01	0,01

INCIDENCIAS

INCIDENCIA DESCRIPCIÓN

2454	Solicitante de intervención 6613 cuyo regimen de afiliación a la SS no es ni el sistema especial agrario(cuenta ajena) ni autonomo con actividad agraria.
74018	Productor que no es agricultor a título principal, según los datos del ejercicio fiscal n-1 y seguridad socia.
74053	Importe inferior a 100 Euros

(1) Con incidencias que retienen pago o deniegan el expediente.

(2) Se calcula sobre superficie declarada admisible.

(3) Aplicación del artículo 16 bis del RD 147/2023.

(4) Expediente con algunos recintos de pastos permanentes ubicados en espacios protegidos donde la carga ganadera mínima será 0,1 UGM/ha.

Puede verificar la integridad de una copia de este documento mediante la lectura del código QR adjunto o mediante el acceso a la dirección <https://ws050.juntadeandalucia.es/verificarFirma> indicando el código de VERIFICACIÓN

FIRMADO POR

RAQUEL MARIA ESPIN CRESPO

17/10/2024

VERIFICACIÓN

Pk2jmJDVJQXVSF7B6ESWF6FEMYA9VL

PÁG. 3359/3958





APELLIDOS Y NOMBRE / RAZÓN SOCIAL

RUIZ RUIZ FRANCISCA

NIF

****4444*

EXPEDIENTE

1094503

RESOLUCIÓN

DENEGACIÓN DE LA AYUDA

DATOS DE MANTENIMIENTO UNIDADES

GRUPO DE PAGO

ZONAS DE LIMITACIONES NATURALES

**Sup. Dec.
Admisible**

0,00

**Sup.
Resuelta**

0,00

Sobredecl.

0,00

% Sobredecl.

0,00

RESUMEN DE PAGOS

IMPORTE (Euros)

	RESUELTO	FEADER	MAPA	CAPADR
A pagar	0,00	0,00	0,00	0,00

APLICACIÓN DE REDUCCIONES Y PENALIZACIONES (%)

Crterios de subvencionabilidad (1)	Presentación tardía	Omisión declaración	Condicionalidad
100,00	0,00	0,00	0,00

IMPORTE (Euros)

Calculado(2)	Reducción	Penalización	Reducción Penalización (3)	Penalización adicional	Resuelto	FEADER	MAPA	CAPADR
0,00 €	0,00 €	0,00 €	0,00 €	0,00 €	0,00 €	0,00 €	0,00 €	0,00 €
Importe Unitario:	54,00 €	Nuevo Importe Unitario:	0,00 €					

RECINTOS PROPUESTOS

REF.	REFERENCIA SIGPAC	CULTIVO	S/R	USO SIGPAC	Sup. Dec. admisible	Sup. Campo	Sup. Determ.	Sup. Resuelta
170000005316969	23-003-040-00234-0003	OLIVAR	S		1,29		1,29	1,29
170000005316970	23-003-040-00235-0001	OLIVAR	S		0,01		0,01	0,01

INCIDENCIAS

INCIDENCIA DESCRIPCIÓN

2454	Solicitante de intervención 6613 cuyo regimen de afiliación a la SS no es ni el sistema especial agrario(cuenta ajena) ni autonomo con actividad agraria.
74018	Productor que no es agricultor a título principal, según los datos del ejercicio fiscal n-1 y seguridad socia.
74053	Importe inferior a 100 Euros

(1) Con incidencias que retienen pago o deniegan el expediente.

(2) Se calcula sobre superficie declarada admisible.

(3) Aplicación del artículo 16 bis del RD 147/2023.

(4) Expediente con algunos recintos de pastos permanentes ubicados en espacios protegidos donde la carga ganadera mínima será 0,1 UGM/ha.

Puede verificar la integridad de una copia de este documento mediante la lectura del código QR adjunto o mediante el acceso a la dirección <https://ws050.juntadeandalucia.es/verificarFirma> indicando el código de VERIFICACIÓN

FIRMADO POR

RAQUEL MARIA ESPIN CRESPO

17/10/2024

VERIFICACIÓN

Pk2jmJDVJQXVSF7B6ESWF6FEMYA9VL

PÁG. 3360/3958





APELLIDOS Y NOMBRE / RAZÓN SOCIAL

RUIZ RUIZ MANUEL

NIF
****1259*

EXPEDIENTE
1089477

RESOLUCIÓN
DENEGACIÓN DE LA AYUDA

DATOS DE MANTENIMIENTO UNIDADES

GRUPO DE PAGO

ZONAS DE LIMITACIONES NATURALES

Sup. Dec. Admisible	Sup. Resuelta	Sobredecl.	% Sobredecl.
0,00	0,00	0,00	0,00

RESUMEN DE PAGOS

	IMPORTE (Euros)			
	RESUELTO	FEADER	MAPA	CAPADR
A pagar	0,00	0,00	0,00	0,00

APLICACIÓN DE REDUCCIONES Y PENALIZACIONES (%)

Crterios de subvencionabilidad (1)	Presentación tardía	Omisión declaración	Condicionalidad
100,00	0,00	0,00	0,00

IMPORTE (Euros)

Calculado(2)	Reducción	Penalización	Reducción Penalización (3)	Penalización adicional	Resuelto	FEADER	MAPA	CAPADR
0,00 €	0,00 €	0,00 €	0,00 €	0,00 €	0,00 €	0,00 €	0,00 €	0,00 €
Importe Unitario:	54,00 €	Nuevo Importe Unitario:	0,00 €					

RECINTOS PROPUESTOS

REF.	REFERENCIA SIGPAC	CULTIVO	S/R	USO SIGPAC	Sup. Dec. admisible	Sup. Campo	Sup. Determ.	Sup. Resuelta
170000006352416	23-060-051-00490-0001	OLIVAR	S		1,06		1,06	1,06
170000006352417	23-060-051-00492-0001	OLIVAR	S		0,01		0,01	0,01
170000006352418	23-060-051-00333-0002	OLIVAR	S		0,07		0,07	0,07
170000006352419	23-060-051-00334-0001	OLIVAR	S		0,11		0,11	0,11
170000006352420	23-060-051-00336-0001	OLIVAR	S		0,01		0,01	0,00
170000006352421	23-060-051-00325-0001	OLIVAR	S		0,75		0,75	0,75
170000006352422	23-060-051-00328-0001	OLIVAR	S		1,33		1,33	1,33
170000006352423	23-060-051-00329-0001	OLIVAR	S		0,08		0,08	0,08
170000006352424	23-060-051-00329-0001	OLIVAR	S		0,09		0,09	0,09

INCIDENCIAS

INCIDENCIA DESCRIPCIÓN

242 Recinto pendiente de acreditación de titularidad.
Recinto:23-060-051-00336-00001 Cultivo:101010 OLIVAR-PICUAL Secano

74018 Productor que no es agricultor a título principal, según los datos del ejercicio fiscal n-1 y seguridad socia.

74053 Importe inferior a 100 Euros

(1) Con incidencias que retienen pago o deniegan el expediente.

(2) Se calcula sobre superficie declarada admisible.

(3) Aplicación del artículo 16 bis del RD 147/2023.

(4) Expediente con algunos recintos de pastos permanentes ubicados en espacios protegidos donde la carga ganadera mínima será 0,1 UGM/ha.

Puede verificar la integridad de una copia de este documento mediante la lectura del código QR adjunto o mediante el acceso a la dirección <https://ws050.juntadeandalucia.es/verificarFirma> indicando el código de VERIFICACIÓN

FIRMADO POR	RAQUEL MARIA ESPIN CRESPO	17/10/2024
VERIFICACIÓN	Pk2jmJDVJQXVSF7B6ESWF6FEMYA9VL	PÁG. 3361/3958





APELLIDOS Y NOMBRE / RAZÓN SOCIAL

RUIZ RUIZ MARIA INMACULADA

NIF

***0618*

EXPEDIENTE

1081778

RESOLUCIÓN

DENEGACIÓN DE LA AYUDA

DATOS DE MANTENIMIENTO UNIDADES

GRUPO DE PAGO

ZONAS DE LIMITACIONES NATURALES

**Sup. Dec.
Admisible**

0,00

**Sup.
Resuelta**

0,00

Sobredecl.

0,00

% Sobredecl.

0,00

RESUMEN DE PAGOS

IMPORTE (Euros)

	RESUELTO	FEADER	MAPA	CAPADR
A pagar	0,00	0,00	0,00	0,00

APLICACIÓN DE REDUCCIONES Y PENALIZACIONES (%)

Crterios de subvencionabilidad (1)	Presentación tardía	Omisión declaración	Condicionalidad
100,00	0,00	0,00	0,00

IMPORTE (Euros)

Calculado(2)	Reducción	Penalización	Reducción Penalización (3)	Penalización adicional	Resuelto	FEADER	MAPA	CAPADR
0,00 €	0,00 €	0,00 €	0,00 €	0,00 €	0,00 €	0,00 €	0,00 €	0,00 €
Importe Unitario:	54,00 €	Nuevo Importe Unitario:	0,00 €					

RECINTOS PROPUESTOS

REF.	REFERENCIA SIGPAC	CULTIVO	S/R	USO SIGPAC	Sup. Dec. admisible	Sup. Campo	Sup. Determ.	Sup. Resuelta
6910686	23-003-038-00310-0001	OLIVAR	S		0,41		0,41	0,41
6910687	23-003-038-00311-0001	OLIVAR	S		0,03		0,03	0,03
6910689	23-003-038-00312-0001	OLIVAR	S		0,01		0,01	0,01
170000005315679	23-060-051-00506-0001	OLIVAR	S		0,03		0,03	0,03
170000005315680	23-060-051-00509-0001	OLIVAR	S		0,01		0,01	0,01
170000005315681	23-060-051-00510-0001	OLIVAR	S		1,16		1,16	1,16

INCIDENCIAS

INCIDENCIA DESCRIPCIÓN

74018	Productor que no es agricultor a título principal, según los datos del ejercicio fiscal n-1 y seguridad socia.
74053	Importe inferior a 100 Euros

(1) Con incidencias que retienen pago o deniegan el expediente.

(2) Se calcula sobre superficie declarada admisible.

(3) Aplicación del artículo 16 bis del RD 147/2023.

(4) Expediente con algunos recintos de pastos permanentes ubicados en espacios protegidos donde la carga ganadera mínima será 0,1 UGM/ha.

Puede verificar la integridad de una copia de este documento mediante la lectura del código QR adjunto o mediante el acceso a la dirección <https://ws050.juntadeandalucia.es/verificarFirma> indicando el código de VERIFICACIÓN

FIRMADO POR

RAQUEL MARIA ESPIN CRESPO

17/10/2024

VERIFICACIÓN

Pk2jmJDVJQXVSF7B6ESWF6FEMYA9VL

PÁG. 3362/3958





APELLIDOS Y NOMBRE / RAZÓN SOCIAL

RUIZ SANTIAGO JUAN MANUEL

NIF

****3306*

EXPEDIENTE

1058850

RESOLUCIÓN

DENEGACIÓN DE LA AYUDA

DATOS DE MANTENIMIENTO UNIDADES

GRUPO DE PAGO

ZONAS DE LIMITACIONES NATURALES

**Sup. Dec.
Admisible**

0,00

**Sup.
Resuelta**

0,00

Sobredecl.

0,00

% Sobredecl.

0,00

RESUMEN DE PAGOS

	IMPORTE (Euros)			
	RESUELTO	FEADER	MAPA	CAPADR
A pagar	0,00	0,00	0,00	0,00

APLICACIÓN DE REDUCCIONES Y PENALIZACIONES (%)

Crterios de subvencionabilidad (1)	Presentación tardía	Omisión declaración	Condicionalidad
100,00	0,00	0,00	0,00

IMPORTE (Euros)

Calculado(2)	Reducción	Penalización	Reducción Penalización (3)	Penalización adicional	Resuelto	FEADER	MAPA	CAPADR
0,00 €	0,00 €	0,00 €	0,00 €	0,00 €	0,00 €	0,00 €	0,00 €	0,00 €
Importe Unitario:	54,00 €	Nuevo Importe Unitario:	0,00 €					

RECINTOS PROPUESTOS

REF.	REFERENCIA SIGPAC	CULTIVO	S/R	USO SIGPAC	Sup. Dec. admisible	Sup. Campo	Sup. Determ.	Sup. Resuelta
-456247	23-060-065-00320-0001	OLIVAR	S		2,29		2,29	
1700000002805093	23-060-065-00333-0001	OLIVAR	S		2,03		2,03	2,03
1700000002805094	23-060-078-00069-0001	OLIVAR	S		2,22		2,22	2,22

INCIDENCIAS

INCIDENCIA DESCRIPCIÓN

74018	Productor que no es agricultor a título principal, según los datos del ejercicio fiscal n-1 y seguridad socia.
74053	Importe inferior a 100 Euros
86119	Carga ganadera NO cumple con el valor mínimo de 0,2 UGM/ha. Recinto:23-060-026-00193-00008 Cultivo:62000 PASTOS PERMANENTES DE 5 O MAS AÑOS-SIN VARIEDAD Secano Carga Ganadera:0 Recinto:23-060-026-00207-00002 Cultivo:62000 PASTOS PERMANENTES DE 5 O MAS AÑOS-SIN VARIEDAD Secano Carga Ganadera:0 Recinto:23-060-026-00302-00001 Cultivo:62000 PASTOS PERMANENTES DE 5 O MAS AÑOS-SIN VARIEDAD Secano Carga Ganadera:0
86121	Recinto superficie forrajera que no realiza la actividad de producción de pastoreo. Recinto:23-060-026-00193-00008 Cultivo:62000 PASTOS PERMANENTES DE 5 O MAS AÑOS-SIN VARIEDAD Secano Actividad Agraria del recinto:5 Recinto:23-060-026-00207-00002 Cultivo:62000 PASTOS PERMANENTES DE 5 O MAS AÑOS-SIN VARIEDAD Secano Actividad Agraria del recinto:5 Recinto:23-060-026-00302-00001 Cultivo:62000 PASTOS PERMANENTES DE 5 O MAS AÑOS-SIN VARIEDAD Secano Actividad Agraria del recinto:5

Datos considerados para el Cálculo de la Carga Ganadera del expediente

Superficie determinada para Cálculo Carga Ganadera: 0,00 ha

Carga Ganadera del Expediente: 0,00 ugm/ha

(1) Con incidencias que retienen pago o deniegan el expediente.

(2) Se calcula sobre superficie declarada admisible.

(3) Aplicación del artículo 16 bis del RD 147/2023.

(4) Expediente con algunos recintos de pastos permanentes ubicados en espacios protegidos donde la carga ganadera mínima será 0,1 UGM/ha.

Puede verificar la integridad de una copia de este documento mediante la lectura del código QR adjunto o mediante el acceso a la dirección <https://ws050.juntadeandalucia.es/verificarFirma> indicando el código de VERIFICACIÓN

FIRMADO POR

RAQUEL MARIA ESPIN CRESPO

17/10/2024

VERIFICACIÓN

Pk2jmJDVJQXVSF7B6ESWF6FEMYA9VL

PÁG. 3363/3958





Incidencias de carga ganadera

INCIDENCIA DESCRIPCIÓN

86128	Recinto de Forrajeras que no ha contabilizado para Carga Ganadera por no tener una explotación válida para el cálculo de la Carga Ganadera Recinto:23-060-026-00193-00008 Cultivo:62 PASTOS PERMANENTES DE 5 O MAS AÑOS- Recinto:23-060-026-00302-00001 Cultivo:62 PASTOS PERMANENTES DE 5 O MAS AÑOS- Recinto:23-060-026-00207-00002 Cultivo:62 PASTOS PERMANENTES DE 5 O MAS AÑOS-
86132	Recinto superficie forrajera que no realiza la actividad de producción de pastoreo. Recinto:23-060-026-00193-00008 Cultivo:62000 PASTOS PERMANENTES DE 5 O MAS AÑOS-SIN VARIEDAD Secano Recinto:23-060-026-00302-00001 Cultivo:62000 PASTOS PERMANENTES DE 5 O MAS AÑOS-SIN VARIEDAD Secano Recinto:23-060-026-00207-00002 Cultivo:62000 PASTOS PERMANENTES DE 5 O MAS AÑOS-SIN VARIEDAD Secano

(1) Con incidencias que retienen pago o deniegan el expediente.

(2) Se calcula sobre superficie declarada admisible.

(3) Aplicación del artículo 16 bis del RD 147/2023.

(4) Expediente con algunos recintos de pastos permanentes ubicados en espacios protegidos donde la carga ganadera mínima será 0,1 UGM/ha.

Puede verificar la integridad de una copia de este documento mediante la lectura del código QR adjunto o mediante el acceso a la dirección <https://ws050.juntadeandalucia.es/verificarFirma> indicando el código de VERIFICACIÓN

FIRMADO POR	RAQUEL MARIA ESPIN CRESPO	17/10/2024
VERIFICACIÓN	Pk2jmJDVJQXVSF7B6ESWF6FEMYA9VL	PÁG. 3364/3958





APELLIDOS Y NOMBRE / RAZÓN SOCIAL

RUIZ SANZ MARIA DOLORES

NIF

***0837*

EXPEDIENTE

1161657

RESOLUCIÓN

DENEGACIÓN DE LA AYUDA

DATOS DE MANTENIMIENTO UNIDADES

GRUPO DE PAGO

ZONAS DE LIMITACIONES NATURALES

**Sup. Dec.
Admisible**
0,00

**Sup.
Resuelta**
0,00

Sobredecl.
0,00

% Sobredecl.
0,00

RESUMEN DE PAGOS

	IMPORTE (Euros)			
	RESUELTO	FEADER	MAPA	CAPADR
A pagar	0,00	0,00	0,00	0,00

APLICACIÓN DE REDUCCIONES Y PENALIZACIONES (%)

Crterios de subvencionabilidad (1)	Presentación tardía	Omisión declaración	Condicionalidad
100,00	0,00	0,00	0,00

IMPORTE (Euros)

Calculado(2)	Reducción	Penalización	Reducción Penalización (3)	Penalización adicional	Resuelto	FEADER	MAPA	CAPADR
0,00 €	0,00 €	0,00 €	0,00 €	0,00 €	0,00 €	0,00 €	0,00 €	0,00 €
Importe Unitario:	54,00 €	Nuevo Importe Unitario:	0,00 €					

RECINTOS PROPUESTOS

REF.	REFERENCIA SIGPAC	CULTIVO	S/R	USO SIGPAC	Sup. Dec. admisible	Sup. Campo	Sup. Determ.	Sup. Resuelta
-117347	23-060-007-00025-0001	OLIVAR	S		0,05		0,05	0,05
1700000007216412	23-003-033-00035-0001	OLIVAR	S		5,46		5,46	5,46
1700000007216414	23-003-033-00040-0010	OLIVAR	S		4,99		4,99	4,99
1700000007216415	23-087-033-00021-0001	OLIVAR	S		0,02		0,02	0,02
1700000007216416	23-087-033-00022-0001	OLIVAR	S		9,06		9,06	9,06
1700000007216417	23-087-033-00023-0003	OLIVAR	S		0,29		0,29	0,29
1700000007216418	23-087-033-00023-0003	OLIVAR	S		0,18		0,18	0,18
1700000007216419	23-087-033-00025-0001	OLIVAR	S		0,07		0,07	0,07
1700000007216420	23-003-033-00066-0006	OLIVAR	S		0,04		0,04	0,04
1700000007216421	23-060-007-00040-0001	OLIVAR	S		0,88		0,88	0,88

INCIDENCIAS

INCIDENCIA DESCRIPCIÓN

2454	Solicitante de intervención 6613 cuyo regimen de afiliación a la SS no es ni el sistema especial agrario(cuenta ajena) ni autonomo con actividad agraria.
74018	Productor que no es agricultor a título principal, según los datos del ejercicio fiscal n-1 y seguridad socia.
74053	Importe inferior a 100 Euros

(1) Con incidencias que retienen pago o deniegan el expediente.

(2) Se calcula sobre superficie declarada admisible.

(3) Aplicación del artículo 16 bis del RD 147/2023.

(4) Expediente con algunos recintos de pastos permanentes ubicados en espacios protegidos donde la carga ganadera mínima será 0,1 UGM/ha.

Puede verificar la integridad de una copia de este documento mediante la lectura del código QR adjunto o mediante el acceso a la dirección <https://ws050.juntadeandalucia.es/verificarFirma> indicando el código de VERIFICACIÓN

FIRMADO POR

RAQUEL MARIA ESPIN CRESPO

17/10/2024

VERIFICACIÓN

Pk2jmJDVJQXVSF7B6ESWF6FEMYA9VL

PÁG. 3365/3958





APELLIDOS Y NOMBRE / RAZÓN SOCIAL

RUIZ SERRANO JENNIFER

NIF

***9267*

EXPEDIENTE

1253761

RESOLUCIÓN

DENEGACIÓN DE LA AYUDA

DATOS DE MANTENIMIENTO UNIDADES

GRUPO DE PAGO

ZONAS DE LIMITACIONES NATURALES

**Sup. Dec.
Admisible**

0,00

**Sup.
Resuelta**

0,00

Sobredecl.

0,00

% Sobredecl.

0,00

RESUMEN DE PAGOS

IMPORTE (Euros)

	RESUELTO	FEADER	MAPA	CAPADR
A pagar	0,00	0,00	0,00	0,00

APLICACIÓN DE REDUCCIONES Y PENALIZACIONES (%)

Criterios de subvencionabilidad (1)	Presentación tardía	Omisión declaración	Condicionalidad
100,00	0,00	0,00	0,00

IMPORTE (Euros)

Calculado(2)	Reducción	Penalización	Reducción Penalización (3)	Penalización adicional	Resuelto	FEADER	MAPA	CAPADR
0,00 €	0,00 €	0,00 €	0,00 €	0,00 €	0,00 €	0,00 €	0,00 €	0,00 €
Importe Unitario:	54,00 €	Nuevo Importe Unitario:	0,00 €					

RECINTOS PROPUESTOS

REF.	REFERENCIA SIGPAC	CULTIVO	S/R	USO SIGPAC	Sup. Dec. admisible	Sup. Campo	Sup. Determ.	Sup. Resuelta
-1403672	23-003-037-00167-0050	OLIVAR	S		0,22		0,22	0,22
1700000005391294	23-003-037-00164-0001	OLIVAR	S		0,05		0,05	0,05
1700000005391295	23-003-037-00166-0001	OLIVAR	S		1,05		1,05	1,05

INCIDENCIAS

INCIDENCIA DESCRIPCIÓN

2454	Solicitante de intervención 6613 cuyo regimen de afiliacion a la SS no es ni el sistema especial agrario(cuenta ajena) ni autonomo con actividad agraria.
74018	Productor que no es agricultor a título principal, según los datos del ejercicio fiscal n-1 y seguridad socia.
74053	Importe inferior a 100 Euros

(1) Con incidencias que retienen pago o deniegan el expediente.

(2) Se calcula sobre superficie declarada admisible.

(3) Aplicación del artículo 16 bis del RD 147/2023.

(4) Expediente con algunos recintos de pastos permanentes ubicados en espacios protegidos donde la carga ganadera mínima será 0,1 UGM/ha.

Puede verificar la integridad de una copia de este documento mediante la lectura del código QR adjunto o mediante el acceso a la dirección <https://ws050.juntadeandalucia.es/verificarFirma> indicando el código de VERIFICACIÓN

FIRMADO POR

RAQUEL MARIA ESPIN CRESPO

17/10/2024

VERIFICACIÓN

Pk2jmJDVJQXVSF7B6ESWF6FEMYA9VL

PÁG. 3366/3958





APELLIDOS Y NOMBRE / RAZÓN SOCIAL

RUIZ SERRANO MIRELLA

NIF
****8836*

EXPEDIENTE

1253773

RESOLUCIÓN

DENEGACIÓN DE LA AYUDA

DATOS DE MANTENIMIENTO UNIDADES

GRUPO DE PAGO

ZONAS DE LIMITACIONES NATURALES

Sup. Dec. Admisible	Sup. Resuelta	Sobredecl.	% Sobredecl.
0,00	0,00	0,00	0,00

RESUMEN DE PAGOS

	IMPORTE (Euros)			
	RESUELTO	FEADER	MAPA	CAPADR
A pagar	0,00	0,00	0,00	0,00

APLICACIÓN DE REDUCCIONES Y PENALIZACIONES (%)

Criterios de subvencionabilidad (1)	Presentación tardía	Omisión declaración	Condicionalidad
100,00	0,00	0,00	0,00

IMPORTE (Euros)

Calculado(2)	Reducción	Penalización	Reducción Penalización (3)	Penalización adicional	Resuelto	FEADER	MAPA	CAPADR
0,00 €	0,00 €	0,00 €	0,00 €	0,00 €	0,00 €	0,00 €	0,00 €	0,00 €
Importe Unitario:	54,00 €	Nuevo Importe Unitario:	0,00 €					

RECINTOS PROPUESTOS

REF.	REFERENCIA SIGPAC	CULTIVO	S/R	USO SIGPAC	Sup. Dec. admisible	Sup. Campo	Sup. Determ.	Sup. Resuelta
-1402778	23-003-037-00167-0050	OLIVAR	S		0,09		0,09	0,09
1700000005391298	23-003-037-00232-0001	OLIVAR	S		0,01		0,01	0,01
1700000005391299	23-003-037-00244-0002	OLIVAR	S		1,79		1,79	1,79
1700000005391301	23-003-037-00163-0001	OLIVAR	S		0,02		0,02	0,02

INCIDENCIAS

INCIDENCIA DESCRIPCIÓN

2454	Solicitante de intervención 6613 cuyo regimen de afiliacion a la SS no es ni el sistema especial agrario(cuenta ajena) ni autonomo con actividad agraria.
74018	Productor que no es agricultor a título principal, según los datos del ejercicio fiscal n-1 y seguridad socia.
74053	Importe inferior a 100 Euros

(1) Con incidencias que retienen pago o deniegan el expediente.

(2) Se calcula sobre superficie declarada admisible.

(3) Aplicación del artículo 16 bis del RD 147/2023.

(4) Expediente con algunos recintos de pastos permanentes ubicados en espacios protegidos donde la carga ganadera mínima será 0,1 UGM/ha.

Puede verificar la integridad de una copia de este documento mediante la lectura del código QR adjunto o mediante el acceso a la dirección <https://ws050.juntadeandalucia.es/verificarFirma> indicando el código de VERIFICACIÓN

FIRMADO POR

RAQUEL MARIA ESPIN CRESPO

17/10/2024

VERIFICACIÓN

Pk2jmJDVJQXVSF7B6ESWF6FEMYA9VL

PÁG. 3367/3958





APELLIDOS Y NOMBRE / RAZÓN SOCIAL

RUS MORENO ANTONIO

NIF
****2240*

EXPEDIENTE
1011915

RESOLUCIÓN
DENEGACIÓN DE LA AYUDA

DATOS DE MANTENIMIENTO UNIDADES

GRUPO DE PAGO	Sup. Dec. Admisible	Sup. Resuelta	Sobredecl.	% Sobredecl.
ZONAS DE LIMITACIONES NATURALES	0,00	0,00	0,00	0,00

RESUMEN DE PAGOS

	IMPORTE (Euros)			
	RESUELTO	FEADER	MAPA	CAPADR
A pagar	0,00	0,00	0,00	0,00

APLICACIÓN DE REDUCCIONES Y PENALIZACIONES (%)

Criterios de subvencionabilidad (1)	Presentación tardía	Omisión declaración	Condicionalidad
100,00	0,00	0,00	0,00

IMPORTE (Euros)

Calculado(2)	Reducción	Penalización	Reducción adicional	Penalización adicional	Resuelto	FEADER	MAPA	CAPADR
0,00 €	0,00 €	0,00 €	0,00 €	0,00 €	0,00 €	0,00 €	0,00 €	0,00 €
Importe Unitario:	54,00 €	Nuevo Importe Unitario:	0,00 €					

RECINTOS PROPUESTOS

REF.	REFERENCIA SIGPAC	CULTIVO	S/R	USO SIGPAC	Sup. Dec. admisible	Sup. Campo	Sup. Determ.	Sup. Resuelta
-505514	23-046-007-00540-0004	OLIVAR	S		0,26		0,26	0,26
5564971	23-046-003-00114-0002	OLIVAR	S		0,59		0,59	0,59
170000005243034	23-046-004-00361-0002	OLIVAR	S		1,12		1,12	1,12
170000005243035	23-046-011-00116-0002	OLIVAR	R		0,07		0,07	0,07
170000005243036	23-046-011-00117-0002	OLIVAR	R		0,01		0,01	0,01
170000005243037	23-046-007-00540-0001	OLIVAR	S		0,31		0,31	0,31
170000005243038	23-046-014-00262-0003	OLIVAR	S		0,38		0,38	0,38
170000005243039	23-046-011-00116-0001	OLIVAR	R		0,28		0,28	0,28
170000005243040	23-046-011-00117-0001	OLIVAR	R		0,37		0,37	0,37
170000005243041	23-046-011-00118-0001	OLIVAR	R		0,40		0,40	0,40
170000005243042	23-046-005-00159-0001	OLIVAR	R		0,49		0,49	0,49
170000005243043	23-046-014-00429-0001	OLIVAR	R		0,26		0,26	0,26

INCIDENCIAS

INCIDENCIA DESCRIPCIÓN

2454	Solicitante de intervención 6613 cuyo regimen de afiliacion a la SS no es ni el sistema especial agrario(cuenta ajena) ni autonomo con actividad agraria.
74018	Productor que no es agricultor a título principal, según los datos del ejercicio fiscal n-1 y seguridad socia.
74053	Importe inferior a 100 Euros

(1) Con incidencias que retienen pago o deniegan el expediente.

(2) Se calcula sobre superficie declarada admisible.

(3) Aplicación del artículo 16 bis del RD 147/2023.

(4) Expediente con algunos recintos de pastos permanentes ubicados en espacios protegidos donde la carga ganadera mínima será 0,1 UGM/ha.

Puede verificar la integridad de una copia de este documento mediante la lectura del código QR adjunto o mediante el acceso a la dirección <https://ws050.juntadeandalucia.es/verificarFirma> indicando el código de VERIFICACIÓN

FIRMADO POR	RAQUEL MARIA ESPIN CRESPO	17/10/2024
VERIFICACIÓN	Pk2jmJDVJQXVSF7B6ESWF6FEMYA9VL	PÁG. 3368/3958





APELLIDOS Y NOMBRE / RAZÓN SOCIAL

RUS MORENO CATALINA

NIF
***0266*

EXPEDIENTE
1029760

RESOLUCIÓN
DENEGACIÓN DE LA AYUDA

DATOS DE MANTENIMIENTO UNIDADES

GRUPO DE PAGO

ZONAS DE LIMITACIONES NATURALES

Sup. Dec. Admisible	Sup. Resuelta	Sobredecl.	% Sobredecl.
0,00	0,00	0,00	0,00

RESUMEN DE PAGOS

	IMPORTE (Euros)			
	RESUELTO	FEADER	MAPA	CAPADR
A pagar	0,00	0,00	0,00	0,00

APLICACIÓN DE REDUCCIONES Y PENALIZACIONES (%)

Criterios de subvencionabilidad (1)	Presentación tardía	Omisión declaración	Condicionalidad
100,00	0,00	0,00	0,00

IMPORTE (Euros)

Calculado(2)	Reducción	Penalización	Reducción adicional	Penalización adicional	Resuelto	FEADER	MAPA	CAPADR
0,00 €	0,00 €	0,00 €	0,00 €	0,00 €	0,00 €	0,00 €	0,00 €	0,00 €
Importe Unitario: 54,00 €		Nuevo Importe Unitario: 0,00 €						

RECINTOS PROPUESTOS

REF.	REFERENCIA SIGPAC	CULTIVO	S/R	USO SIGPAC	Sup. Dec. admisible	Sup. Campo	Sup. Determ.	Sup. Resuelta
5253913	23-046-012-00219-0001	OLIVAR	R		0,58		0,58	0,58
170000006449681	23-046-007-00367-0002	OLIVAR	S		0,12		0,12	0,12
170000006449682	23-046-007-00369-0001	OLIVAR	S		0,32		0,32	0,32
170000006449683	23-046-006-00188-0001	OLIVAR	R		0,17		0,17	0,17
170000006449684	23-046-005-00212-0001	OLIVAR	R		0,71		0,71	0,71
170000006449685	23-046-005-00261-0001	OLIVAR	S		0,22		0,22	0,22
170000006449686	23-046-014-00109-0002	OLIVAR	S		0,17		0,17	0,17
170000006449687	23-046-014-00406-0001	OLIVAR	R		0,08		0,08	0,08
170000006449688	23-046-014-00408-0001	OLIVAR	R		0,14		0,14	0,14
170000006449690	23-046-014-00562-0002	OLIVAR	S		0,26		0,26	0,26
170000006449691	23-074-006-00381-0001	OLIVAR	S		0,14		0,14	0,14

INCIDENCIAS

INCIDENCIA DESCRIPCIÓN

2454	Solicitante de intervención 6613 cuyo regimen de afiliación a la SS no es ni el sistema especial agrario(cuenta ajena) ni autonomo con actividad agraria.
74018	Productor que no es agricultor a título principal, según los datos del ejercicio fiscal n-1 y seguridad socia.
74053	Importe inferior a 100 Euros

(1) Con incidencias que retienen pago o deniegan el expediente.

(2) Se calcula sobre superficie declarada admisible.

(3) Aplicación del artículo 16 bis del RD 147/2023.

(4) Expediente con algunos recintos de pastos permanentes ubicados en espacios protegidos donde la carga ganadera mínima será 0,1 UGM/ha.

Puede verificar la integridad de una copia de este documento mediante la lectura del código QR adjunto o mediante el acceso a la dirección <https://ws050.juntadeandalucia.es/verificarFirma> indicando el código de VERIFICACIÓN

FIRMADO POR

RAQUEL MARIA ESPIN CRESPO

17/10/2024

VERIFICACIÓN

Pk2jmJDVJQXVSF7B6ESWF6FEMYA9VL

PÁG. 3369/3958





APELLIDOS Y NOMBRE / RAZÓN SOCIAL

SALAS GALLEGO AURORA

NIF

****4780*

EXPEDIENTE

1119562

RESOLUCIÓN

DENEGACIÓN DE LA AYUDA

DATOS DE MANTENIMIENTO UNIDADES

GRUPO DE PAGO

ZONAS DE LIMITACIONES NATURALES

**Sup. Dec.
Admisible**

0,00

**Sup.
Resuelta**

0,00

Sobredecl.

0,00

% Sobredecl.

0,00

RESUMEN DE PAGOS

IMPORTE (Euros)

	RESUELTO	FEADER	MAPA	CAPADR
A pagar	0,00	0,00	0,00	0,00

APLICACIÓN DE REDUCCIONES Y PENALIZACIONES (%)

Crterios de subvencionabilidad (1)	Presentación tardía	Omisión declaración	Condicionalidad
100,00	0,00	0,00	0,00

IMPORTE (Euros)

Calculado(2)	Reducción	Penalización	Reducción Penalización (3)	Penalización adicional	Resuelto	FEADER	MAPA	CAPADR
0,00 €	0,00 €	0,00 €	0,00 €	0,00 €	0,00 €	0,00 €	0,00 €	0,00 €
Importe Unitario:	54,00 €	Nuevo Importe Unitario:	0,00 €					

RECINTOS PROPUESTOS

REF.	REFERENCIA SIGPAC	CULTIVO	S/R	USO SIGPAC	Sup. Dec. admisible	Sup. Campo	Sup. Determ.	Sup. Resuelta
170000005238988	23-069-010-00119-0001	OLIVAR	S		0,45		0,45	0,45
170000005238989	23-069-010-00120-0001	OLIVAR	S		0,05		0,05	0,05
170000005238991	23-069-010-00454-0001	OLIVAR	S		1,54		1,54	1,54
170000005238992	23-069-010-00484-0001	OLIVAR	S		0,08		0,08	0,08
170000005238994	23-069-011-00026-0001	OLIVAR	S		0,55		0,55	0,55
170000005238995	23-069-010-00592-0003	OLIVAR	S		0,14		0,14	0,14
170000005238996	23-069-033-00207-0002	OLIVAR	S		0,33		0,33	0,33

INCIDENCIAS

INCIDENCIA DESCRIPCIÓN

2454	Solicitante de intervención 6613 cuyo regimen de afiliacion a la SS no es ni el sistema especial agrario(cuenta ajena) ni autonomo con actividad agraria.
74018	Productor que no es agricultor a título principal, según los datos del ejercicio fiscal n-1 y seguridad socia.
74053	Importe inferior a 100 Euros

(1) Con incidencias que retienen pago o deniegan el expediente.

(2) Se calcula sobre superficie declarada admisible.

(3) Aplicación del artículo 16 bis del RD 147/2023.

(4) Expediente con algunos recintos de pastos permanentes ubicados en espacios protegidos donde la carga ganadera mínima será 0,1 UGM/ha.

Puede verificar la integridad de una copia de este documento mediante la lectura del código QR adjunto o mediante el acceso a la dirección <https://ws050.juntadeandalucia.es/verificarFirma> indicando el código de VERIFICACIÓN

FIRMADO POR

RAQUEL MARIA ESPIN CRESPO

17/10/2024

VERIFICACIÓN

Pk2jmJDVJQXVSF7B6ESWF6FEMYA9VL

PÁG. 3370/3958





APELLIDOS Y NOMBRE / RAZÓN SOCIAL

SALAS ORTEGA LUIS

NIF

****4758*

EXPEDIENTE

1201208

RESOLUCIÓN

DENEGACIÓN DE LA AYUDA

DATOS DE MANTENIMIENTO UNIDADES

GRUPO DE PAGO

ZONAS DE LIMITACIONES NATURALES

**Sup. Dec.
Admisible**
0,00

**Sup.
Resuelta**
0,00

Sobredecl.
0,00

% Sobredecl.
0,00

RESUMEN DE PAGOS

	IMPORTE (Euros)			
	RESUELTO	FEADER	MAPA	CAPADR
A pagar	0,00	0,00	0,00	0,00

APLICACIÓN DE REDUCCIONES Y PENALIZACIONES (%)

Crterios de subvencionabilidad (1)	Presentación tardía	Omisión declaración	Condicionalidad
100,00	0,00	0,00	0,00

IMPORTE (Euros)

Calculado(2)	Reducción	Penalización	Reducción adicional	Penalización adicional	Resuelto	FEADER	MAPA	CAPADR
0,00 €	0,00 €	0,00 €	0,00 €	0,00 €	0,00 €	0,00 €	0,00 €	0,00 €
Importe Unitario:	54,00 €	Nuevo Importe Unitario:	0,00 €					

RECINTOS PROPUESTOS

REF.	REFERENCIA SIGPAC	CULTIVO	S/R	USO SIGPAC	Sup. Dec. admisible	Sup. Campo	Sup. Determ.	Sup. Resuelta
-1299512	23-006-010-00015-0001	OLIVAR	S		0,02		0,02	0,02
1700000006051948	23-006-010-00019-0001	OLIVAR	S		23,10		23,10	23,10
1700000006051949	23-069-003-00142-0001	OLIVAR	S		5,40		5,40	5,40
1700000006051950	23-056-001-00072-0002	OLIVAR	S		2,35		2,35	2,35
1700000006051951	23-056-005-00142-0001	OLIVAR	S		3,41		3,41	3,41
1700000006051952	23-056-014-00063-0001	OLIVAR	R		5,02		5,02	5,02
1700000006051953	23-056-014-00033-0001	OLIVAR	S		6,57		6,57	6,57
1700000006051954	23-056-014-00095-0004	OLIVAR	S		0,02		0,02	0,02
1700000006051955	23-056-013-00379-0001	OLIVAR	R		0,53		0,53	0,53
1700000006051956	23-056-013-00365-0001	OLIVAR	S		1,30		1,30	1,30
1700000006051957	23-056-001-00174-0001	OLIVAR	S		1,89		1,89	1,89
1700000006051958	23-056-002-00001-0001	OLIVAR	S		3,19		3,19	3,19
1700000006051959	23-056-002-00002-0001	OLIVAR	S		0,12		0,12	0,12
1700000006051960	23-056-001-00150-0001	OLIVAR	S		0,12		0,12	0,12
1700000006051961	23-056-001-00151-0001	OLIVAR	S		4,69		4,69	4,69
1700000006051962	23-056-001-00152-0001	OLIVAR	S		0,31		0,31	0,31
1700000006051963	23-056-001-00188-0001	OLIVAR	S		0,11		0,11	0,11
1700000006051964	23-056-013-00381-0001	OLIVAR	R		0,66		0,66	0,66
1700000006051965	23-069-024-00070-0002	OLIVAR	S		0,59		0,59	0,59
1700000006051966	23-069-024-00096-0002	OLIVAR	S		0,04		0,04	0,04
1700000006051967	23-056-007-00219-0001	OLIVAR	S		2,63		2,63	2,63
1700000006051968	23-056-013-00383-0001	OLIVAR	R		2,39		2,39	2,39
1700000006051970	23-056-001-00105-0001	OLIVAR	S		2,52		2,52	2,52

(1) Con incidencias que retienen pago o deniegan el expediente.

(2) Se calcula sobre superficie declarada admisible.

(3) Aplicación del artículo 16 bis del RD 147/2023.

(4) Expediente con algunos recintos de pastos permanentes ubicados en espacios protegidos donde la carga ganadera mínima será 0,1 UGM/ha.

Puede verificar la integridad de una copia de este documento mediante la lectura del código QR adjunto o mediante el acceso a la dirección <https://ws050.juntadeandalucia.es/verificarFirma> indicando el código de VERIFICACIÓN

FIRMADO POR

RAQUEL MARIA ESPIN CRESPO

17/10/2024

VERIFICACIÓN

Pk2jmJDVJQXVSF7B6ESWF6FEMYA9VL

PÁG. 3371/3958





INCIDENCIAS

INCIDENCIA DESCRIPCIÓN

2454	Solicitante de intervención 6613 cuyo regimen de afiliacion a la SS no es ni el sistema especial agrario(cuenta ajena) ni autonomo con actividad agraria.
74018	Productor que no es agricultor a título principal, según los datos del ejercicio fiscal n-1 y seguridad socia.
74053	Importe inferior a 100 Euros

(1) Con incidencias que retienen pago o deniegan el expediente.
(2) Se calcula sobre superficie declarada admisible.
(3) Aplicación del artículo 16 bis del RD 147/2023.
(4) Expediente con algunos recintos de pastos permanentes ubicados en espacios protegidos donde la carga ganadera mínima será 0,1 UGM/ha.

Puede verificar la integridad de una copia de este documento mediante la lectura del código QR adjunto o mediante el acceso a la dirección <https://ws050.juntadeandalucia.es/verificarFirma> indicando el código de VERIFICACIÓN

FIRMADO POR	RAQUEL MARIA ESPIN CRESPO	17/10/2024	
VERIFICACIÓN	Pk2jmJDVJQXVSF7B6ESWF6FEMYA9VL	PÁG. 3372/3958	



APELLIDOS Y NOMBRE / RAZÓN SOCIAL

SALAS ORTEGA MERCEDES

NIF

***0079*

EXPEDIENTE

1019315

RESOLUCIÓN

DENEGACIÓN DE LA AYUDA

DATOS DE MANTENIMIENTO UNIDADES

GRUPO DE PAGO

ZONAS DE LIMITACIONES NATURALES

**Sup. Dec.
Admisible**

0,00

**Sup.
Resuelta**

0,00

Sobredecl.

0,00

% Sobredecl.

0,00

RESUMEN DE PAGOS

IMPORTE (Euros)

	RESUELTO	FEADER	MAPA	CAPADR
A pagar	0,00	0,00	0,00	0,00

APLICACIÓN DE REDUCCIONES Y PENALIZACIONES (%)

Criterios de subvencionabilidad (1)	Presentación tardía	Omisión declaración	Condicionalidad
100,00	0,00	0,00	0,00

IMPORTE (Euros)

Calculado(2)	Reducción	Penalización	Reducción Penalización (3)	Penalización adicional	Resuelto	FEADER	MAPA	CAPADR
0,00 €	0,00 €	0,00 €	0,00 €	0,00 €	0,00 €	0,00 €	0,00 €	0,00 €
Importe Unitario:	54,00 €	Nuevo Importe Unitario:	0,00 €					

RECINTOS PROPUESTOS

REF.	REFERENCIA SIGPAC	CULTIVO	S/R	USO SIGPAC	Sup. Dec. admisible	Sup. Campo	Sup. Determ.	Sup. Resuelta
170000006010161	23-087-021-00269-0002	OLIVAR	S		1,49		1,49	1,49

INCIDENCIAS

INCIDENCIA DESCRIPCIÓN

2454	Solicitante de intervención 6613 cuyo regimen de afiliación a la SS no es ni el sistema especial agrario(cuenta ajena) ni autonomo con actividad agraria.
74018	Productor que no es agricultor a título principal, según los datos del ejercicio fiscal n-1 y seguridad socia.
74053	Importe inferior a 100 Euros

(1) Con incidencias que retienen pago o deniegan el expediente.

(2) Se calcula sobre superficie declarada admisible.

(3) Aplicación del artículo 16 bis del RD 147/2023.

(4) Expediente con algunos recintos de pastos permanentes ubicados en espacios protegidos donde la carga ganadera mínima será 0,1 UGM/ha.

Puede verificar la integridad de una copia de este documento mediante la lectura del código QR adjunto o mediante el acceso a la dirección <https://ws050.juntadeandalucia.es/verificarFirma> indicando el código de VERIFICACIÓN

FIRMADO POR	RAQUEL MARIA ESPIN CRESPO	17/10/2024	
VERIFICACIÓN	Pk2jmJDVJQXVSF7B6ESWF6FEMYA9VL	PÁG. 3373/3958	



APELLIDOS Y NOMBRE / RAZÓN SOCIAL

SALAS RODRIGUEZ MARIA

NIF

****7132*

EXPEDIENTE

1117108

RESOLUCIÓN

DENEGACIÓN DE LA AYUDA

DATOS DE MANTENIMIENTO UNIDADES

GRUPO DE PAGO

ZONAS DE LIMITACIONES NATURALES

Sup. Dec. Admisible

0,00

Sup. Resuelta

0,00

Sobredecl.

0,00

% Sobredecl.

0,00

RESUMEN DE PAGOS

IMPORTE (Euros)

	RESUELTO	FEADER	MAPA	CAPADR
A pagar	0,00	0,00	0,00	0,00

APLICACIÓN DE REDUCCIONES Y PENALIZACIONES (%)

Crterios de subvencionabilidad (1)	Presentación tardía	Omisión declaración	Condicionalidad
100,00	0,00	0,00	0,00

IMPORTE (Euros)

Calculado(2)	Reducción	Penalización	Reducción Penalización (3)	Penalización adicional	Resuelto	FEADER	MAPA	CAPADR
0,00 €	0,00 €	0,00 €	0,00 €	0,00 €	0,00 €	0,00 €	0,00 €	0,00 €
Importe Unitario:	54,00 €	Nuevo Importe Unitario:	0,00 €					

RECINTOS PROPUESTOS

REF.	REFERENCIA SIGPAC	CULTIVO	S/R	USO SIGPAC	Sup. Dec. admisible	Sup. Campo	Sup. Determ.	Sup. Resuelta
-1572790	23-063-041-00109-0004	OLIVAR	S		5,16		5,16	0,00

INCIDENCIAS

INCIDENCIA DESCRIPCIÓN

242	Recinto pendiente de acreditación de titularidad. Recinto:23-063-041-00109-00004 Cultivo:101010 OLIVAR-PICUAL Secano
74018	Productor que no es agricultor a título principal, según los datos del ejercicio fiscal n-1 y seguridad socia.
74053	Importe inferior a 100 Euros

(1) Con incidencias que retienen pago o deniegan el expediente.

(2) Se calcula sobre superficie declarada admisible.

(3) Aplicación del artículo 16 bis del RD 147/2023.

(4) Expediente con algunos recintos de pastos permanentes ubicados en espacios protegidos donde la carga ganadera mínima será 0,1 UGM/ha.

Puede verificar la integridad de una copia de este documento mediante la lectura del código QR adjunto o mediante el acceso a la dirección <https://ws050.juntadeandalucia.es/verificarFirma> indicando el código de VERIFICACIÓN

FIRMADO POR	RAQUEL MARIA ESPIN CRESPO	17/10/2024
VERIFICACIÓN	Pk2jmJDVJQXVSF7B6ESWF6FEMYA9VL	PÁG. 3374/3958





APELLIDOS Y NOMBRE / RAZÓN SOCIAL

SALAS SANTIAGO FELIPE

NIF

****7566*

EXPEDIENTE

1119496

RESOLUCIÓN

DENEGACIÓN DE LA AYUDA

DATOS DE MANTENIMIENTO UNIDADES

GRUPO DE PAGO

ZONAS DE LIMITACIONES NATURALES

**Sup. Dec.
Admisible**

0,00

**Sup.
Resuelta**

0,00

Sobredecl.

0,00

% Sobredecl.

0,00

RESUMEN DE PAGOS

IMPORTE (Euros)

	RESUELTO	FEADER	MAPA	CAPADR
A pagar	0,00	0,00	0,00	0,00

APLICACIÓN DE REDUCCIONES Y PENALIZACIONES (%)

Crterios de subvencionabilidad (1)	Presentación tardía	Omisión declaración	Condicionalidad
100,00	0,00	0,00	0,00

IMPORTE (Euros)

Calculado(2)	Reducción	Penalización	Reducción Penalización (3)	Penalización adicional	Resuelto	FEADER	MAPA	CAPADR
0,00 €	0,00 €	0,00 €	0,00 €	0,00 €	0,00 €	0,00 €	0,00 €	0,00 €
Importe Unitario:	54,00 €	Nuevo Importe Unitario:	0,00 €					

RECINTOS PROPUESTOS

REF.	REFERENCIA SIGPAC	CULTIVO	S/R	USO SIGPAC	Sup. Dec. admisible	Sup. Campo	Sup. Determ.	Sup. Resuelta
170000005874189	23-069-004-00165-0002	OLIVAR	S		0,05		0,05	0,05
170000005874190	23-069-004-00166-0001	OLIVAR	S		0,16		0,16	0,16
170000005874192	23-069-004-00300-0001	OLIVAR	S		0,01		0,01	0,01
170000005874193	23-069-004-00301-0001	OLIVAR	S		0,26		0,26	0,26
170000005874194	23-069-026-00187-0001	OLIVAR	S		0,02		0,02	0,02
170000005874195	23-069-026-00547-0001	OLIVAR	S		3,25		3,25	3,25
170000005874196	23-069-004-00350-0001	OLIVAR	S		0,32		0,32	0,32
170000005874197	23-069-004-00351-0001	OLIVAR	S		0,26		0,26	0,26
170000005874198	23-069-004-00288-0002	OLIVAR	S		0,60		0,60	0,60

INCIDENCIAS

INCIDENCIA DESCRIPCIÓN

2454	Solicitante de intervención 6613 cuyo regimen de afiliacion a la SS no es ni el sistema especial agrario(cuenta ajena) ni autonomo con actividad agraria.
74018	Productor que no es agricultor a titulo principal, según los datos del ejercicio fiscal n-1 y seguridad socia.
74053	Importe inferior a 100 Euros

(1) Con incidencias que retienen pago o deniegan el expediente.

(2) Se calcula sobre superficie declarada admisible.

(3) Aplicación del artículo 16 bis del RD 147/2023.

(4) Expediente con algunos recintos de pastos permanentes ubicados en espacios protegidos donde la carga ganadera mínima será 0,1 UGM/ha.

Puede verificar la integridad de una copia de este documento mediante la lectura del código QR adjunto o mediante el acceso a la dirección <https://ws050.juntadeandalucia.es/verificarFirma> indicando el código de VERIFICACIÓN

FIRMADO POR	RAQUEL MARIA ESPIN CRESPO	17/10/2024
VERIFICACIÓN	Pk2jmJDVJQXVSF7B6ESWF6FEMYA9VL	PÁG. 3375/3958





APELLIDOS Y NOMBRE / RAZÓN SOCIAL

SALAS SERRANO MARIA

NIF

***6761*

EXPEDIENTE

1026388

RESOLUCIÓN

DENEGACIÓN DE LA AYUDA

DATOS DE MANTENIMIENTO UNIDADES

GRUPO DE PAGO

ZONAS DE LIMITACIONES NATURALES

**Sup. Dec.
Admisible**

0,00

**Sup.
Resuelta**

0,00

Sobredecl.

0,00

% Sobredecl.

0,00

RESUMEN DE PAGOS

	IMPORTE (Euros)			
	RESUELTO	FEADER	MAPA	CAPADR
A pagar	0,00	0,00	0,00	0,00

APLICACIÓN DE REDUCCIONES Y PENALIZACIONES (%)

Crterios de subvencionabilidad (1)	Presentación tardía	Omisión declaración	Condicionalidad
100,00	0,00	0,00	0,00

IMPORTE (Euros)

Calculado(2)	Reducción	Penalización	Reducción Penalización (3)	Penalización adicional	Resuelto	FEADER	MAPA	CAPADR
0,00 €	0,00 €	0,00 €	0,00 €	0,00 €	0,00 €	0,00 €	0,00 €	0,00 €
Importe Unitario:	54,00 €	Nuevo Importe Unitario:	0,00 €					

RECINTOS PROPUESTOS

REF.	REFERENCIA SIGPAC	CULTIVO	S/R	USO SIGPAC	Sup. Dec. admisible	Sup. Campo	Sup. Determ.	Sup. Resuelta
170000005666098	23-006-014-00369-0001	OLIVAR	R		0,56		0,56	0,56
170000005666099	23-006-014-00370-0001	OLIVAR	R		1,10		1,10	1,10
170000005666100	23-006-014-00372-0001	OLIVAR	R		1,06		1,06	1,06
170000005666101	23-006-018-00022-0002	OLIVAR	S		0,03		0,03	0,03
170000005666102	23-006-018-00023-0002	OLIVAR	S		1,06		1,06	1,06
170000005666103	23-006-017-00054-0002	OLIVAR	S		2,09		2,09	2,09
170000005666104	23-006-017-00176-0002	OLIVAR	S		0,51		0,51	0,51
170000005666105	23-006-014-00371-0001	OLIVAR	R		0,58		0,58	0,58

INCIDENCIAS

INCIDENCIA DESCRIPCIÓN

2454	Solicitante de intervención 6613 cuyo regimen de afiliacion a la SS no es ni el sistema especial agrario(cuenta ajena) ni autonomo con actividad agraria.
74018	Productor que no es agricultor a título principal, según los datos del ejercicio fiscal n-1 y seguridad socia.
74053	Importe inferior a 100 Euros

(1) Con incidencias que retienen pago o deniegan el expediente.

(2) Se calcula sobre superficie declarada admisible.

(3) Aplicación del artículo 16 bis del RD 147/2023.

(4) Expediente con algunos recintos de pastos permanentes ubicados en espacios protegidos donde la carga ganadera mínima será 0,1 UGM/ha.

Puede verificar la integridad de una copia de este documento mediante la lectura del código QR adjunto o mediante el acceso a la dirección <https://ws050.juntadeandalucia.es/verificarFirma> indicando el código de VERIFICACIÓN

FIRMADO POR

RAQUEL MARIA ESPIN CRESPO

17/10/2024

VERIFICACIÓN

Pk2jmJDVJQXVSF7B6ESWF6FEMYA9VL

PÁG. 3376/3958





APELLIDOS Y NOMBRE / RAZÓN SOCIAL

SALAS VALLEJOS JUAN FRANCISCO

NIF

***0934*

EXPEDIENTE

1127694

RESOLUCIÓN

DENEGACIÓN DE LA AYUDA

DATOS DE MANTENIMIENTO UNIDADES

GRUPO DE PAGO

ZONAS DE LIMITACIONES NATURALES

Sup. Dec. Admisible

0,00

Sup. Resuelta

0,00

Sobredecl.

0,00

% Sobredecl.

0,00

RESUMEN DE PAGOS

IMPORTE (Euros)

	RESUELTO	FEADER	MAPA	CAPADR
A pagar	0,00	0,00	0,00	0,00

APLICACIÓN DE REDUCCIONES Y PENALIZACIONES (%)

Criterios de subvencionabilidad (1)	Presentación tardía	Omisión declaración	Condicionalidad
100,00	0,00	0,00	0,00

IMPORTE (Euros)

Calculado(2)	Reducción	Penalización	Reducción Penalización (3)	Penalización adicional	Resuelto	FEADER	MAPA	CAPADR
0,00 €	0,00 €	0,00 €	0,00 €	0,00 €	0,00 €	0,00 €	0,00 €	0,00 €
Importe Unitario:	54,00 €	Nuevo Importe Unitario:	0,00 €					

RECINTOS PROPUESTOS

REF.	REFERENCIA SIGPAC	CULTIVO	S/R	USO SIGPAC	Sup. Dec. admisible	Sup. Campo	Sup. Determ.	Sup. Resuelta
6908908	23-069-018-00969-0001	OLIVAR	S		2,60		2,60	2,60

INCIDENCIAS

INCIDENCIA DESCRIPCIÓN

2454	Solicitante de intervención 6613 cuyo regimen de afiliación a la SS no es ni el sistema especial agrario(cuenta ajena) ni autonomo con actividad agraria.
74018	Productor que no es agricultor a título principal, según los datos del ejercicio fiscal n-1 y seguridad socia.
74053	Importe inferior a 100 Euros

(1) Con incidencias que retienen pago o deniegan el expediente.

(2) Se calcula sobre superficie declarada admisible.

(3) Aplicación del artículo 16 bis del RD 147/2023.

(4) Expediente con algunos recintos de pastos permanentes ubicados en espacios protegidos donde la carga ganadera mínima será 0,1 UGM/ha.

Puede verificar la integridad de una copia de este documento mediante la lectura del código QR adjunto o mediante el acceso a la dirección <https://ws050.juntadeandalucia.es/verificarFirma> indicando el código de VERIFICACIÓN

FIRMADO POR	RAQUEL MARIA ESPIN CRESPO	17/10/2024
VERIFICACIÓN	Pk2jmJDVJQXVSF7B6ESWF6FEMYA9VL	PÁG. 3377/3958





APELLIDOS Y NOMBRE / RAZÓN SOCIAL

SALAZAR TRIGO ANA BELEN

NIF

****5572*

EXPEDIENTE

1214305

RESOLUCIÓN

DENEGACIÓN DE LA AYUDA

DATOS DE MANTENIMIENTO UNIDADES

GRUPO DE PAGO

ZONAS DE LIMITACIONES NATURALES

**Sup. Dec.
Admisible**

0,00

**Sup.
Resuelta**

0,00

Sobredecl.

0,00

% Sobredecl.

0,00

RESUMEN DE PAGOS

IMPORTE (Euros)

	RESUELTO	FEADER	MAPA	CAPADR
A pagar	0,00	0,00	0,00	0,00

APLICACIÓN DE REDUCCIONES Y PENALIZACIONES (%)

Crterios de subvencionabilidad (1)	Presentación tardía	Omisión declaración	Condicionalidad
100,00	0,00	0,00	0,00

IMPORTE (Euros)

Calculado(2)	Reducción	Penalización	Reducción Penalización (3)	Penalización adicional	Resuelto	FEADER	MAPA	CAPADR
0,00 €	0,00 €	0,00 €	0,00 €	0,00 €	0,00 €	0,00 €	0,00 €	0,00 €
Importe Unitario:	54,00 €	Nuevo Importe Unitario:	0,00 €					

RECINTOS PROPUESTOS

REF.	REFERENCIA SIGPAC	CULTIVO	S/R	USO SIGPAC	Sup. Dec. admisible	Sup. Campo	Sup. Determ.	Sup. Resuelta
4634951	23-009-019-00081-0001	CEBADA	S		0,28		0,28	0,28
1700000006705103	23-009-021-00322-0001	OLIVAR	S		0,75		0,75	0,75
1700000006705104	23-009-021-00330-0001	OLIVAR	S		0,26		0,26	0,26
1700000006705105	23-009-019-00108-0005	OLIVAR	S		1,08		1,08	1,08
1700000006705106	23-009-025-00249-0001	OLIVAR	S		0,30		0,30	0,30

INCIDENCIAS

INCIDENCIA DESCRIPCIÓN

2454	Solicitante de intervención 6613 cuyo regimen de afiliacion a la SS no es ni el sistema especial agrario(cuenta ajena) ni autonomo con actividad agraria.
74018	Productor que no es agricultor a titulo principal, según los datos del ejercicio fiscal n-1 y seguridad socia.
74053	Importe inferior a 100 Euros

(1) Con incidencias que retienen pago o deniegan el expediente.

(2) Se calcula sobre superficie declarada admisible.

(3) Aplicación del artículo 16 bis del RD 147/2023.

(4) Expediente con algunos recintos de pastos permanentes ubicados en espacios protegidos donde la carga ganadera mínima será 0,1 UGM/ha.

Puede verificar la integridad de una copia de este documento mediante la lectura del código QR adjunto o mediante el acceso a la dirección <https://ws050.juntadeandalucia.es/verificarFirma> indicando el código de VERIFICACIÓN

FIRMADO POR

RAQUEL MARIA ESPIN CRESPO

17/10/2024

VERIFICACIÓN

Pk2jmJDVJQXVSF7B6ESWF6FEMYA9VL

PÁG. 3378/3958





APELLIDOS Y NOMBRE / RAZÓN SOCIAL

SANCHEZ ANGUIA ANTONIA

NIF

****2337*

EXPEDIENTE

1213681

RESOLUCIÓN

DENEGACIÓN DE LA AYUDA

DATOS DE MANTENIMIENTO UNIDADES

GRUPO DE PAGO

ZONAS DE LIMITACIONES NATURALES

**Sup. Dec.
Admisible**

1,14

**Sup.
Resuelta**

1,14

Sobredecl.

0,00

% Sobredecl.

0,00

RESUMEN DE PAGOS

IMPORTE (Euros)

	RESUELTO	FEADER	MAPA	CAPADR
A pagar	0,00	0,00	0,00	0,00

APLICACIÓN DE REDUCCIONES Y PENALIZACIONES (%)

Criterios de subvencionabilidad (1)	Presentación tardía	Omisión declaración	Condicionalidad
100,00	0,00	0,00	0,00

IMPORTE (Euros)

Calculado(2)	Reducción	Penalización	Reducción Penalización (3)	Penalización adicional	Resuelto	FEADER	MAPA	CAPADR
61,56 €	0,00 €	0,00 €	0,00 €	0,00 €	0,00 €	0,00 €	0,00 €	0,00 €
Importe Unitario:	54,00 €	Nuevo Importe Unitario:	54,00 €					

RECINTOS PROPUESTOS

REF.	REFERENCIA SIGPAC	CULTIVO	S/R	USO SIGPAC	Sup. Dec. admisible	Sup. Campo	Sup. Determ.	Sup. Resuelta
170000006958300	23-087-019-00251-0001	OLIVAR	S		1,11		1,11	1,11
170000006958301	23-087-019-00252-0001	OLIVAR	S		0,03		0,03	0,03

INCIDENCIAS

INCIDENCIA DESCRIPCIÓN

74053 Importe inferior a 100 Euros

(1) Con incidencias que retienen pago o deniegan el expediente.

(2) Se calcula sobre superficie declarada admisible.

(3) Aplicación del artículo 16 bis del RD 147/2023.

(4) Expediente con algunos recintos de pastos permanentes ubicados en espacios protegidos donde la carga ganadera mínima será 0,1 UGM/ha.

Puede verificar la integridad de una copia de este documento mediante la lectura del código QR adjunto o mediante el acceso a la dirección <https://ws050.juntadeandalucia.es/verificarFirma> indicando el código de VERIFICACIÓN

FIRMADO POR

RAQUEL MARIA ESPIN CRESPO

17/10/2024

VERIFICACIÓN

Pk2jmJDVJQXVSF7B6ESWF6FEMYA9VL

PÁG. 3379/3958





APELLIDOS Y NOMBRE / RAZÓN SOCIAL

SANCHEZ ARBOLEDAS JUAN JOSE

NIF

***0367*

EXPEDIENTE

1259570

RESOLUCIÓN

DENEGACIÓN DE LA AYUDA

DATOS DE MANTENIMIENTO UNIDADES

GRUPO DE PAGO

ZONAS DE LIMITACIONES NATURALES

**Sup. Dec.
Admisible**

0,00

**Sup.
Resuelta**

0,00

Sobredecl.

0,00

% Sobredecl.

0,00

RESUMEN DE PAGOS

IMPORTE (Euros)

	RESUELTO	FEADER	MAPA	CAPADR
A pagar	0,00	0,00	0,00	0,00

APLICACIÓN DE REDUCCIONES Y PENALIZACIONES (%)

Crterios de subvencionabilidad (1)	Presentación tardía	Omisión declaración	Condicionalidad
100,00	0,00	0,00	0,00

IMPORTE (Euros)

Calculado(2)	Reducción	Penalización	Reducción Penalización (3)	Penalización adicional	Resuelto	FEADER	MAPA	CAPADR
0,00 €	0,00 €	0,00 €	0,00 €	0,00 €	0,00 €	0,00 €	0,00 €	0,00 €
Importe Unitario:	54,00 €	Nuevo Importe Unitario:	0,00 €					

RECINTOS PROPUESTOS

REF.	REFERENCIA SIGPAC	CULTIVO	S/R	USO SIGPAC	Sup. Dec. admisible	Sup. Campo	Sup. Determ.	Sup. Resuelta
4588684	23-039-045-00057-0001	OLIVAR	S		0,20		0,20	0,20
4588685	23-039-045-00071-0002	OLIVAR	S		0,45		0,45	0,45
4588686	23-039-045-00064-0002	OLIVAR	S		0,32		0,32	0,32
4588687	23-039-045-00070-0001	OLIVAR	S		0,29		0,29	0,29
4618051	23-039-045-00059-0003	OLIVAR	S		1,14		1,14	1,14
5257822	23-010-020-00200-0001	OLIVAR	S		2,71		2,71	2,71

INCIDENCIAS

INCIDENCIA DESCRIPCIÓN

74018	Productor que no es agricultor a título principal, según los datos del ejercicio fiscal n-1 y seguridad socia.
74053	Importe inferior a 100 Euros

(1) Con incidencias que retienen pago o deniegan el expediente.

(2) Se calcula sobre superficie declarada admisible.

(3) Aplicación del artículo 16 bis del RD 147/2023.

(4) Expediente con algunos recintos de pastos permanentes ubicados en espacios protegidos donde la carga ganadera mínima será 0,1 UGM/ha.

Puede verificar la integridad de una copia de este documento mediante la lectura del código QR adjunto o mediante el acceso a la dirección <https://ws050.juntadeandalucia.es/verificarFirma> indicando el código de VERIFICACIÓN

FIRMADO POR	RAQUEL MARIA ESPIN CRESPO	17/10/2024
VERIFICACIÓN	Pk2jmJDVJQXVSF7B6ESWF6FEMYA9VL	PÁG. 3380/3958





APELLIDOS Y NOMBRE / RAZÓN SOCIAL

SANCHEZ CASTRO CRISTOBAL

NIF

****7413*

EXPEDIENTE

1062995

RESOLUCIÓN

DENEGACIÓN DE LA AYUDA

DATOS DE MANTENIMIENTO UNIDADES

GRUPO DE PAGO

ZONAS DE LIMITACIONES NATURALES

**Sup. Dec.
Admisible**

0,00

**Sup.
Resuelta**

0,00

Sobredecl.

0,00

% Sobredecl.

0,00

RESUMEN DE PAGOS

IMPORTE (Euros)

	RESUELTO	FEADER	MAPA	CAPADR
A pagar	0,00	0,00	0,00	0,00

APLICACIÓN DE REDUCCIONES Y PENALIZACIONES (%)

Criterios de subvencionabilidad (1)	Presentación tardía	Omisión declaración	Condicionalidad
100,00	0,00	0,00	0,00

IMPORTE (Euros)

Calculado(2)	Reducción	Penalización	Reducción Penalización (3)	Penalización adicional	Resuelto	FEADER	MAPA	CAPADR
0,00 €	0,00 €	0,00 €	0,00 €	0,00 €	0,00 €	0,00 €	0,00 €	0,00 €
Importe Unitario:	54,00 €	Nuevo Importe Unitario:	0,00 €					

RECINTOS PROPUESTOS

REF.	REFERENCIA SIGPAC	CULTIVO	S/R	USO SIGPAC	Sup. Dec. admisible	Sup. Campo	Sup. Determ.	Sup. Resuelta
170000005438595	23-060-089-00079-0001	OLIVAR	S		1,14		1,14	1,14
170000005438596	23-060-089-00080-0004	OLIVAR	S		0,02		0,02	0,02

INCIDENCIAS

INCIDENCIA DESCRIPCIÓN

2454	Solicitante de intervención 6613 cuyo regimen de afiliación a la SS no es ni el sistema especial agrario(cuenta ajena) ni autonomo con actividad agraria.
74018	Productor que no es agricultor a título principal, según los datos del ejercicio fiscal n-1 y seguridad socia.
74053	Importe inferior a 100 Euros

(1) Con incidencias que retienen pago o deniegan el expediente.

(2) Se calcula sobre superficie declarada admisible.

(3) Aplicación del artículo 16 bis del RD 147/2023.

(4) Expediente con algunos recintos de pastos permanentes ubicados en espacios protegidos donde la carga ganadera mínima será 0,1 UGM/ha.

Puede verificar la integridad de una copia de este documento mediante la lectura del código QR adjunto o mediante el acceso a la dirección <https://ws050.juntadeandalucia.es/verificarFirma> indicando el código de VERIFICACIÓN

FIRMADO POR	RAQUEL MARIA ESPIN CRESPO	17/10/2024
VERIFICACIÓN	Pk2jmJDVJQXVSF7B6ESWF6FEMYA9VL	PÁG. 3381/3958





APELLIDOS Y NOMBRE / RAZÓN SOCIAL

SANCHEZ COZAR JUANA

NIF

****1810*

EXPEDIENTE

1151404

RESOLUCIÓN

DENEGACIÓN DE LA AYUDA

DATOS DE MANTENIMIENTO UNIDADES

GRUPO DE PAGO

ZONAS DE LIMITACIONES NATURALES

**Sup. Dec.
Admisible**

0,32

**Sup.
Resuelta**

0,32

Sobredecl.

0,00

% Sobredecl.

0,00

RESUMEN DE PAGOS

IMPORTE (Euros)

	RESUELTO	FEADER	MAPA	CAPADR
A pagar	0,00	0,00	0,00	0,00

APLICACIÓN DE REDUCCIONES Y PENALIZACIONES (%)

Criterios de subvencionabilidad (1)	Presentación tardía	Omisión declaración	Condicionalidad
100,00	0,00	0,00	0,00

IMPORTE (Euros)

Calculado(2)	Reducción	Penalización	Reducción Penalización (3)	Penalización adicional	Resuelto	FEADER	MAPA	CAPADR
17,28 €	0,00 €	0,00 €	0,00 €	0,00 €	0,00 €	0,00 €	0,00 €	0,00 €
Importe Unitario:	54,00 €	Nuevo Importe Unitario:	54,00 €					

RECINTOS PROPUESTOS

REF.	REFERENCIA SIGPAC	CULTIVO	S/R	USO SIGPAC	Sup. Dec. admisible	Sup. Campo	Sup. Determ.	Sup. Resuelta
170000006037222	23-058-015-00221-0001	OLIVAR	R		0,14		0,14	0,14
170000006037242	23-058-015-00215-0001	OLIVAR	R		0,05		0,05	0,05
170000006037244	23-058-015-00201-0001	OLIVAR	R		0,13		0,13	0,13

INCIDENCIAS

INCIDENCIA DESCRIPCIÓN

74053 Importe inferior a 100 Euros

(1) Con incidencias que retienen pago o deniegan el expediente.

(2) Se calcula sobre superficie declarada admisible.

(3) Aplicación del artículo 16 bis del RD 147/2023.

(4) Expediente con algunos recintos de pastos permanentes ubicados en espacios protegidos donde la carga ganadera mínima será 0,1 UGM/ha.

Puede verificar la integridad de una copia de este documento mediante la lectura del código QR adjunto o mediante el acceso a la dirección <https://ws050.juntadeandalucia.es/verificarFirma> indicando el código de VERIFICACIÓN

FIRMADO POR

RAQUEL MARIA ESPIN CRESPO

17/10/2024

VERIFICACIÓN

Pk2jmJDVJQXVSF7B6ESWF6FEMYA9VL

PÁG. 3382/3958





APELLIDOS Y NOMBRE / RAZÓN SOCIAL

SANCHEZ CUEVAS FLORENTINA

NIF

***9337*

EXPEDIENTE

1217033

RESOLUCIÓN

DENEGACIÓN DE LA AYUDA

DATOS DE MANTENIMIENTO UNIDADES

GRUPO DE PAGO

ZONAS DE LIMITACIONES NATURALES

**Sup. Dec.
Admisible**
0,00

**Sup.
Resuelta**
0,00

Sobredecl.
0,00

% Sobredecl.
0,00

RESUMEN DE PAGOS

	IMPORTE (Euros)			
	RESUELTO	FEADER	MAPA	CAPADR
A pagar	0,00	0,00	0,00	0,00

APLICACIÓN DE REDUCCIONES Y PENALIZACIONES (%)

Crterios de subvencionabilidad (1)	Presentación tardía	Omisión declaración	Condicionalidad
100,00	0,00	0,00	0,00

IMPORTE (Euros)

Calculado(2)	Reducción	Penalización	Reducción adicional (3)	Penalización adicional	Resuelto	FEADER	MAPA	CAPADR
0,00 €	0,00 €	0,00 €	0,00 €	0,00 €	0,00 €	0,00 €	0,00 €	0,00 €
Importe Unitario:	54,00 €	Nuevo Importe Unitario:	0,00 €					

RECINTOS PROPUESTOS

REF.	REFERENCIA SIGPAC	CULTIVO	S/R	USO SIGPAC	Sup. Dec. admisible	Sup. Campo	Sup. Determ.	Sup. Resuelta
170000005245213	23-014-001-00157-0001	OLIVAR	S		0,56		0,56	0,56
170000005245214	23-014-018-00198-0001	OLIVAR	S		0,01		0,01	0,01
170000005245215	23-014-018-00200-0002	OLIVAR	R		0,01		0,01	0,01
170000005245216	23-014-018-00201-0001	OLIVAR	S		0,18		0,18	0,18
170000005245217	23-014-018-00202-0001	OLIVAR	S		0,01		0,01	0,01
170000005245218	23-014-018-00575-0001	OLIVAR	R		1,88		1,88	1,88
170000005245219	23-014-018-00576-0002	OLIVAR	R		0,63		0,63	0,02

INCIDENCIAS

INCIDENCIA DESCRIPCIÓN

- 218 Superficie bruta de cruce en un recinto en el conjunto de las solicitudes supera superficie total que SIGPAC establece para él.
Recinto:23-014-018-00576-00002 Cultivo:101010 OLIVAR-PICUAL Regadío Suma de superficies declaradas para este recinto por todos los solicitantes (Áreas):124 Superficie SIGPAC medida para este recinto (Áreas):63 Exceso de superficie declarada (Hectáreas):0,61 Suma de superficies declaradas para este recinto por el solicitante (Áreas):63
- 2454 Solicitante de intervención 6613 cuyo regimen de afiliacion a la SS no es ni el sistema especial agrario(cuenta ajena) ni autonomo con actividad agraria.
- 74018 Productor que no es agricultor a título principal, según los datos del ejercicio fiscal n-1 y seguridad socia.
- 74053 Importe inferior a 100 Euros

(1) Con incidencias que retienen pago o deniegan el expediente.

(2) Se calcula sobre superficie declarada admisible.

(3) Aplicación del artículo 16 bis del RD 147/2023.

(4) Expediente con algunos recintos de pastos permanentes ubicados en espacios protegidos donde la carga ganadera mínima será 0,1 UGM/ha.

Puede verificar la integridad de una copia de este documento mediante la lectura del código QR adjunto o mediante el acceso a la dirección <https://ws050.juntadeandalucia.es/verificarFirma> indicando el código de VERIFICACIÓN

FIRMADO POR	RAQUEL MARIA ESPIN CRESPO	17/10/2024
VERIFICACIÓN	Pk2jmJDVJQXVSF7B6ESWF6FEMYA9VL	PÁG. 3383/3958





APELLIDOS Y NOMBRE / RAZÓN SOCIAL

SANCHEZ ELICHE JOAQUIN

NIF

****2839*

EXPEDIENTE

1128300

RESOLUCIÓN

DENEGACIÓN DE LA AYUDA

DATOS DE MANTENIMIENTO UNIDADES

GRUPO DE PAGO

ZONAS DE LIMITACIONES NATURALES

**Sup. Dec.
Admisible**

0,00

**Sup.
Resuelta**

0,00

Sobredecl.

0,00

% Sobredecl.

0,00

RESUMEN DE PAGOS

	IMPORTE (Euros)			
	RESUELTO	FEADER	MAPA	CAPADR
A pagar	0,00	0,00	0,00	0,00

APLICACIÓN DE REDUCCIONES Y PENALIZACIONES (%)

Crterios de subvencionabilidad (1)	Presentación tardía	Omisión declaración	Condicionalidad
100,00	0,00	0,00	0,00

IMPORTE (Euros)

Calculado(2)	Reducción	Penalización	Reducción adicional (3)	Penalización adicional	Resuelto	FEADER	MAPA	CAPADR
0,00 €	0,00 €	0,00 €	0,00 €	0,00 €	0,00 €	0,00 €	0,00 €	0,00 €
Importe Unitario:	54,00 €	Nuevo Importe Unitario:	0,00 €					

RECINTOS PROPUESTOS

REF.	REFERENCIA SIGPAC	CULTIVO	S/R	USO SIGPAC	Sup. Dec. admisible	Sup. Campo	Sup. Determ.	Sup. Resuelta
-943890	23-035-004-00009-0001	OLIVAR	S		1,09		1,09	1,09
5477542	23-086-006-00047-0002	OLIVAR	S		0,18		0,18	0,18
5477544	23-086-006-00050-0001	OLIVAR	S		0,12		0,12	0,12
5477545	23-086-011-00127-0001	OLIVAR	S		0,22		0,22	0,22
5477546	23-086-011-00128-0002	OLIVAR	S		0,04		0,04	0,04
5477551	23-086-020-00419-0001	OLIVAR	S		0,83		0,83	0,83
5477553	23-086-021-00005-0001	OLIVAR	S		0,62		0,62	0,62
5477554	23-086-021-00006-0002	OLIVAR	S		0,92		0,92	0,92
5477555	23-086-021-00116-0002	OLIVAR	S		0,53		0,53	0,53
5477556	23-086-021-00134-0001	OLIVAR	S		0,22		0,22	0,22
5477561	23-086-021-00134-0002	OLIVAR	S		0,22		0,22	0,22
5477569	23-086-021-00135-0001	OLIVAR	S		0,37		0,37	0,37
5477571	23-086-021-00135-0002	OLIVAR	S		0,13		0,13	0,13
5477573	23-086-028-00096-0001	OLIVAR	S		0,20		0,20	0,20
1700000004497738	23-086-026-00353-0002	OLIVAR	S		0,50		0,50	0,50
1700000004497744	23-086-025-00443-0001	OLIVAR	S		1,23		1,23	1,23
1700000004497746	23-086-025-00444-0001	OLIVAR	S		0,32		0,32	0,32
1700000004497750	23-086-025-00442-0002	OLIVAR	S		0,35		0,35	0,35
1700000004497753	23-086-016-00272-0003	OLIVAR	S		0,72		0,72	0,72

INCIDENCIAS

INCIDENCIA DESCRIPCIÓN

74018	Productor que no es agricultor a título principal, según los datos del ejercicio fiscal n-1 y seguridad socia.
74053	Importe inferior a 100 Euros

(1) Con incidencias que retienen pago o deniegan el expediente.

(2) Se calcula sobre superficie declarada admisible.

(3) Aplicación del artículo 16 bis del RD 147/2023.

(4) Expediente con algunos recintos de pastos permanentes ubicados en espacios protegidos donde la carga ganadera mínima será 0,1 UGM/ha.

Puede verificar la integridad de una copia de este documento mediante la lectura del código QR adjunto o mediante el acceso a la dirección <https://ws050.juntadeandalucia.es/verificarFirma> indicando el código de VERIFICACIÓN

FIRMADO POR	RAQUEL MARIA ESPIN CRESPO	17/10/2024
VERIFICACIÓN	Pk2jmJDVJQXVSF7B6ESWF6FEMYA9VL	PÁG. 3384/3958





APELLIDOS Y NOMBRE / RAZÓN SOCIAL

SANCHEZ ELCHE MANUEL

NIF

****4904*

EXPEDIENTE

1128425

RESOLUCIÓN

DENEGACIÓN DE LA AYUDA

DATOS DE MANTENIMIENTO UNIDADES

GRUPO DE PAGO

ZONAS DE LIMITACIONES NATURALES

**Sup. Dec.
Admisible**

0,00

**Sup.
Resuelta**

0,00

Sobredecl.

0,00

% Sobredecl.

0,00

RESUMEN DE PAGOS

IMPORTE (Euros)

	RESUELTO	FEADER	MAPA	CAPADR
A pagar	0,00	0,00	0,00	0,00

APLICACIÓN DE REDUCCIONES Y PENALIZACIONES (%)

Crterios de subvencionabilidad (1)	Presentación tardía	Omisión declaración	Condicionalidad
100,00	0,00	0,00	0,00

IMPORTE (Euros)

Calculado(2)	Reducción	Penalización	Reducción Penalización (3)	Penalización adicional	Resuelto	FEADER	MAPA	CAPADR
0,00 €	0,00 €	0,00 €	0,00 €	0,00 €	0,00 €	0,00 €	0,00 €	0,00 €
Importe Unitario:	54,00 €	Nuevo Importe Unitario:	0,00 €					

RECINTOS PROPUESTOS

REF.	REFERENCIA SIGPAC	CULTIVO	S/R	USO SIGPAC	Sup. Dec. admisible	Sup. Campo	Sup. Determ.	Sup. Resuelta
1700000004496805	23-086-016-00272-0003	OLIVAR	S		0,53		0,53	0,53
1700000004496806	23-086-019-00096-0001	OLIVAR	S		0,59		0,59	0,59
1700000004496809	23-086-008-00355-0001	OLIVAR	S		0,39		0,39	0,39
1700000004496815	23-086-017-00258-0001	OLIVAR	S		0,30		0,30	0,30
1700000004496816	23-086-017-00262-0001	OLIVAR	S		0,01		0,01	0,01
1700000004496819	23-086-016-00270-0001	OLIVAR	S		0,65		0,65	0,65
1700000004496822	23-086-017-00047-0002	OLIVAR	S		0,65		0,65	0,65
1700000004499199	23-035-004-00006-0001	OLIVAR	S		1,76		1,76	1,76
1700000004499200	23-086-016-00167-0001	OLIVAR	S		0,33		0,33	0,33

INCIDENCIAS

INCIDENCIA DESCRIPCIÓN

74018	Productor que no es agricultor a título principal, según los datos del ejercicio fiscal n-1 y seguridad socia.
74053	Importe inferior a 100 Euros

(1) Con incidencias que retienen pago o deniegan el expediente.

(2) Se calcula sobre superficie declarada admisible.

(3) Aplicación del artículo 16 bis del RD 147/2023.

(4) Expediente con algunos recintos de pastos permanentes ubicados en espacios protegidos donde la carga ganadera mínima será 0,1 UGM/ha.

Puede verificar la integridad de una copia de este documento mediante la lectura del código QR adjunto o mediante el acceso a la dirección <https://ws050.juntadeandalucia.es/verificarFirma> indicando el código de VERIFICACIÓN

FIRMADO POR	RAQUEL MARIA ESPIN CRESPO	17/10/2024
VERIFICACIÓN	Pk2jmJDVJQXVSF7B6ESWF6FEMYA9VL	PÁG. 3385/3958





APELLIDOS Y NOMBRE / RAZÓN SOCIAL

SANCHEZ ESCUCHAS MARIA GUADALUPE

NIF

***8027*

EXPEDIENTE

1252308

RESOLUCIÓN

DENEGACIÓN DE LA AYUDA

DATOS DE MANTENIMIENTO UNIDADES

GRUPO DE PAGO

ZONAS DE LIMITACIONES NATURALES

**Sup. Dec.
Admisible**

0,00

**Sup.
Resuelta**

0,00

Sobredecl.

0,00

% Sobredecl.

0,00

RESUMEN DE PAGOS

IMPORTE (Euros)

	RESUELTO	FEADER	MAPA	CAPADR
A pagar	0,00	0,00	0,00	0,00

APLICACIÓN DE REDUCCIONES Y PENALIZACIONES (%)

Criterios de subvencionabilidad (1)	Presentación tardía	Omisión declaración	Condicionalidad
100,00	0,00	0,00	0,00

IMPORTE (Euros)

Calculado(2)	Reducción	Penalización	Reducción Penalización (3)	Penalización adicional	Resuelto	FEADER	MAPA	CAPADR
0,00 €	0,00 €	0,00 €	0,00 €	0,00 €	0,00 €	0,00 €	0,00 €	0,00 €
Importe Unitario:	54,00 €	Nuevo Importe Unitario:	0,00 €					

RECINTOS PROPUESTOS

REF.	REFERENCIA SIGPAC	CULTIVO	S/R	USO SIGPAC	Sup. Dec. admisible	Sup. Campo	Sup. Determ.	Sup. Resuelta
170000006427004	23-003-038-00230-0002	OLIVAR	S		1,57		1,57	1,57

INCIDENCIAS

INCIDENCIA DESCRIPCIÓN

2454	Solicitante de intervención 6613 cuyo regimen de afiliación a la SS no es ni el sistema especial agrario(cuenta ajena) ni autonomo con actividad agraria.
74018	Productor que no es agricultor a título principal, según los datos del ejercicio fiscal n-1 y seguridad socia.
74053	Importe inferior a 100 Euros

(1) Con incidencias que retienen pago o deniegan el expediente.

(2) Se calcula sobre superficie declarada admisible.

(3) Aplicación del artículo 16 bis del RD 147/2023.

(4) Expediente con algunos recintos de pastos permanentes ubicados en espacios protegidos donde la carga ganadera mínima será 0,1 UGM/ha.

Puede verificar la integridad de una copia de este documento mediante la lectura del código QR adjunto o mediante el acceso a la dirección <https://ws050.juntadeandalucia.es/verificarFirma> indicando el código de VERIFICACIÓN

FIRMADO POR

RAQUEL MARIA ESPIN CRESPO

17/10/2024

VERIFICACIÓN

Pk2jmJDVJQXVSF7B6ESWF6FEMYA9VL

PÁG. 3386/3958





APELLIDOS Y NOMBRE / RAZÓN SOCIAL

SANCHEZ FLORES MARIA DEL CARMEN

NIF

****4013*

EXPEDIENTE

1281066

RESOLUCIÓN

DENEGACIÓN DE LA AYUDA

DATOS DE MANTENIMIENTO UNIDADES

GRUPO DE PAGO

ZONAS DE LIMITACIONES NATURALES

**Sup. Dec.
Admisible**

0,00

**Sup.
Resuelta**

0,00

Sobredecl.

0,00

% Sobredecl.

0,00

RESUMEN DE PAGOS

	IMPORTE (Euros)			
	RESUELTO	FEADER	MAPA	CAPADR
A pagar	0,00	0,00	0,00	0,00

APLICACIÓN DE REDUCCIONES Y PENALIZACIONES (%)

Crterios de subvencionabilidad (1)	Presentación tardía	Omisión declaración	Condicionalidad
100,00	0,00	0,00	0,00

IMPORTE (Euros)

Calculado(2)	Reducción	Penalización	Reducción Penalización (3)	Penalización adicional	Resuelto	FEADER	MAPA	CAPADR
0,00 €	0,00 €	0,00 €	0,00 €	0,00 €	0,00 €	0,00 €	0,00 €	0,00 €
Importe Unitario:	54,00 €	Nuevo Importe Unitario:	0,00 €					

(1) Con incidencias que retienen pago o deniegan el expediente.

(2) Se calcula sobre superficie declarada admisible.

(3) Aplicación del artículo 16 bis del RD 147/2023.

(4) Expediente con algunos recintos de pastos permanentes ubicados en espacios protegidos donde la carga ganadera mínima será 0,1 UGM/ha.

Puede verificar la integridad de una copia de este documento mediante la lectura del código QR adjunto o mediante el acceso a la dirección <https://ws050.juntadeandalucia.es/verificarFirma> indicando el código de VERIFICACIÓN

FIRMADO POR	RAQUEL MARIA ESPIN CRESPO	17/10/2024	
VERIFICACIÓN	Pk2jmJDVJQXVSF7B6ESWF6FEMYA9VL	PÁG. 3387/3958	



RECINTOS PROPUESTOS

REF.	REFERENCIA SIGPAC	CULTIVO	S/R	USO SIGPAC	Sup. Dec. admisible	Sup. Campo	Sup. Determ.	Sup. Resuelta
-1596810	23-027-018-00009-0001	OLIVAR	R		1,09		1,09	1,09
-1596809	23-027-014-00009-0001	OLIVAR	R		1,88		1,88	0,00
-1596808	23-027-014-00032-0001	OLIVAR	R		0,35		0,35	0,35
-1596807	23-086-018-00319-0002	OLIVAR	S		0,62		0,62	0,62
-1596775	23-035-001-00410-0001	OLIVAR	S		0,24		0,24	0,24
-1596774	23-035-001-00412-0001	OLIVAR	S		1,37		1,37	1,37
-1596773	23-035-001-00411-0001	OLIVAR	S		0,53		0,53	0,53
-1596764	23-035-001-00398-0001	OLIVAR	S		0,11		0,11	0,11
-1596761	23-035-001-00397-0001	OLIVAR	S		0,45		0,45	0,45
-1596756	23-086-018-00142-0002	OLIVAR	S		0,28		0,28	0,28
-1596755	23-086-018-00142-0003	OLIVAR	S		0,07		0,07	0,07
-1596754	23-086-018-00145-0001	OLIVAR	S		0,34		0,34	0,34
-1596753	23-086-018-00145-0002	OLIVAR	S		0,14		0,14	0,14
-1596743	23-086-020-00504-0001	OLIVAR	S		2,29		2,29	2,29
-1596742	23-035-002-00037-0001	OLIVAR	S		0,85		0,85	0,85
-1596721	23-027-014-00030-0001	OLIVAR	R		0,24		0,24	0,24
-1596719	23-027-014-00007-0001	OLIVAR	R		2,43		2,43	2,43
-1596548	23-035-002-00192-0001	OLIVAR	S		0,78		0,78	0,00
6910425	23-027-018-00007-0001	OLIVAR	R		0,42		0,42	0,42
6910438	23-027-018-00042-0001	OLIVAR	R		0,26		0,26	0,26
6910439	23-086-018-00109-0002	OLIVAR	S		0,49		0,49	0,49
1700000006336188	23-035-002-00042-0001	OLIVAR	S		9,58		9,58	9,58
1700000006336189	23-035-002-00130-0002	OLIVAR	S		0,68		0,68	0,68
1700000006336190	23-035-003-00146-0001	OLIVAR	S		1,21		1,21	1,21
1700000006336192	23-086-018-00310-0001	OLIVAR	S		0,84		0,84	0,84
1700000006336194	23-035-005-00168-0002	OLIVAR	S		0,30		0,30	0,30
1700000006336195	23-035-005-00171-0001	OLIVAR	S		2,36		2,36	2,36
1700000006336196	23-035-005-00169-0001	OLIVAR	S		0,30		0,30	0,30
1700000006336197	23-035-005-00170-0001	OLIVAR	S		0,30		0,30	0,30
1700000006336198	23-035-005-00182-0001	OLIVAR	S		9,70		9,70	9,70
1700000006336200	23-035-005-00246-0001	OLIVAR	S		1,19		1,19	1,19
1700000006336201	23-035-005-00149-0001	OLIVAR	S		0,54		0,54	0,54

INCIDENCIAS

INCIDENCIA DESCRIPCIÓN

- 242 Recinto pendiente de acreditación de titularidad.
Recinto:23-027-014-00009-00001 Cultivo:101010 OLIVAR-PICUAL Regadio
- 3790 Recinto declarado inactivo
Recinto:23-035-002-00192-00001 Cultivo: -
- 74018 Productor que no es agricultor a título principal, según los datos del ejercicio fiscal n-1 y seguridad socia.
- 74053 Importe inferior a 100 Euros

(1) Con incidencias que retienen pago o deniegan el expediente.
 (2) Se calcula sobre superficie declarada admisible.
 (3) Aplicación del artículo 16 bis del RD 147/2023.
 (4) Expediente con algunos recintos de pastos permanentes ubicados en espacios protegidos donde la carga ganadera mínima será 0,1 UGM/ha.

Puede verificar la integridad de una copia de este documento mediante la lectura del código QR adjunto o mediante el acceso a la dirección https://ws050.juntadeandalucia.es/verificarFirma indicando el código de VERIFICACIÓN			
FIRMADO POR	RAQUEL MARIA ESPIN CRESPO	17/10/2024	
VERIFICACIÓN	Pk2jmJDVJQXVSF7B6ESWF6FEMYA9VL	PÁG. 3388/3958	



APELLIDOS Y NOMBRE / RAZÓN SOCIAL

SANCHEZ GOMEZ JOSE ANTONIO

NIF

***0468*

EXPEDIENTE

1186686

RESOLUCIÓN

DENEGACIÓN DE LA AYUDA

DATOS DE MANTENIMIENTO UNIDADES

GRUPO DE PAGO

ZONAS DE LIMITACIONES NATURALES

Sup. Dec. Admisible

1,47

Sup. Resuelta

1,47

Sobredecl.

0,00

% Sobredecl.

0,00

RESUMEN DE PAGOS

IMPORTE (Euros)

	RESUELTO	FEADER	MAPA	CAPADR
A pagar	0,00	0,00	0,00	0,00

APLICACIÓN DE REDUCCIONES Y PENALIZACIONES (%)

Crterios de subvencionabilidad (1)	Presentación tardía	Omisión declaración	Condicionalidad
100,00	0,00	0,00	0,00

IMPORTE (Euros)

Calculado(2)	Reducción	Penalización	Reducción Penalización (3)	Penalización adicional	Resuelto	FEADER	MAPA	CAPADR
79,38 €	0,00 €	0,00 €	0,00 €	0,00 €	0,00 €	0,00 €	0,00 €	0,00 €
Importe Unitario:	54,00 €	Nuevo Importe Unitario:	54,00 €					

RECINTOS PROPUESTOS

REF.	REFERENCIA SIGPAC	CULTIVO	S/R	USO SIGPAC	Sup. Dec. admisible	Sup. Campo	Sup. Determ.	Sup. Resuelta
6956340	23-049-005-00026-0001	OLIVAR	S		0,32		0,32	0,32
6956345	23-049-005-00027-0001	OLIVAR	S		0,27		0,27	0,27
6956352	23-049-005-00031-0003	OLIVAR	S		0,05		0,05	0,05
6956357	23-049-016-00027-0001	OLIVAR	S		0,46		0,46	0,46
6956364	23-049-016-00129-0001	OLIVAR	S		0,30		0,30	0,30
6956373	23-049-016-00130-0001	OLIVAR	S		0,07		0,07	0,07

INCIDENCIAS

INCIDENCIA DESCRIPCIÓN

74053 Importe inferior a 100 Euros

(1) Con incidencias que retienen pago o deniegan el expediente.

(2) Se calcula sobre superficie declarada admisible.

(3) Aplicación del artículo 16 bis del RD 147/2023.

(4) Expediente con algunos recintos de pastos permanentes ubicados en espacios protegidos donde la carga ganadera mínima será 0,1 UGM/ha.

Puede verificar la integridad de una copia de este documento mediante la lectura del código QR adjunto o mediante el acceso a la dirección <https://ws050.juntadeandalucia.es/verificarFirma> indicando el código de VERIFICACIÓN

FIRMADO POR

RAQUEL MARIA ESPIN CRESPO

17/10/2024

VERIFICACIÓN

Pk2jmJDVJQXVSF7B6ESWF6FEMYA9VL

PÁG. 3389/3958





APELLIDOS Y NOMBRE / RAZÓN SOCIAL

SANCHEZ JIMENEZ MARIA JOSEFA

NIF

****1506*

EXPEDIENTE

1223977

RESOLUCIÓN

DENEGACIÓN DE LA AYUDA

DATOS DE MANTENIMIENTO UNIDADES

GRUPO DE PAGO

ZONAS DE LIMITACIONES NATURALES

Sup. Dec. Admisible

0,00

Sup. Resuelta

0,00

Sobredecl.

0,00

% Sobredecl.

0,00

RESUMEN DE PAGOS

IMPORTE (Euros)

	RESUELTO	FEADER	MAPA	CAPADR
A pagar	0,00	0,00	0,00	0,00

APLICACIÓN DE REDUCCIONES Y PENALIZACIONES (%)

Crterios de subvencionabilidad (1)	Presentación tardía	Omisión declaración	Condicionalidad
100,00	0,00	0,00	0,00

IMPORTE (Euros)

Calculado(2)	Reducción	Penalización	Reducción Penalización (3)	Penalización adicional	Resuelto	FEADER	MAPA	CAPADR
0,00 €	0,00 €	0,00 €	0,00 €	0,00 €	0,00 €	0,00 €	0,00 €	0,00 €
Importe Unitario:	54,00 €	Nuevo Importe Unitario:	0,00 €					

RECINTOS PROPUESTOS

REF.	REFERENCIA SIGPAC	CULTIVO	S/R	USO SIGPAC	Sup. Dec. admisible	Sup. Campo	Sup. Determ.	Sup. Resuelta
4214961	23-058-011-00416-0001	OLIVAR	S		0,32		0,32	0,32
4214970	23-058-023-00099-0001	OLIVAR	S		0,33		0,33	0,33
170000005682153	23-058-002-00066-0001	OLIVAR	R		0,82		0,82	0,82
170000005682154	23-058-003-00003-0002	OLIVAR	R		2,18		2,18	2,18
170000005682155	23-058-003-00004-0001	OLIVAR	R		0,65		0,65	0,65
170000005682158	23-058-012-00348-0001	OLIVAR	S		1,07		1,07	1,07
170000005682163	23-058-012-00340-0001	OLIVAR	S		0,89		0,89	0,89
170000005682164	23-058-015-00136-0001	OLIVAR	R		1,25		1,25	1,25
170000005682165	23-058-003-00003-0003	OLIVAR	S		1,06		1,06	1,06

INCIDENCIAS

INCIDENCIA DESCRIPCIÓN

2454	Solicitante de intervención 6613 cuyo regimen de afiliación a la SS no es ni el sistema especial agrario(cuenta ajena) ni autonomo con actividad agraria.
74018	Productor que no es agricultor a título principal, según los datos del ejercicio fiscal n-1 y seguridad socia.
74053	Importe inferior a 100 Euros

(1) Con incidencias que retienen pago o deniegan el expediente.

(2) Se calcula sobre superficie declarada admisible.

(3) Aplicación del artículo 16 bis del RD 147/2023.

(4) Expediente con algunos recintos de pastos permanentes ubicados en espacios protegidos donde la carga ganadera mínima será 0,1 UGM/ha.

Puede verificar la integridad de una copia de este documento mediante la lectura del código QR adjunto o mediante el acceso a la dirección <https://ws050.juntadeandalucia.es/verificarFirma> indicando el código de VERIFICACIÓN

FIRMADO POR	RAQUEL MARIA ESPIN CRESPO	17/10/2024
VERIFICACIÓN	Pk2jmJDVJQXVSF7B6ESWF6FEMYA9VL	PÁG. 3390/3958





APELLIDOS Y NOMBRE / RAZÓN SOCIAL

SANCHEZ LIEBANAS MARIA JOSEFA

NIF

****8637*

EXPEDIENTE

1271382

RESOLUCIÓN

DENEGACIÓN DE LA AYUDA

DATOS DE MANTENIMIENTO UNIDADES

GRUPO DE PAGO

ZONAS DE LIMITACIONES NATURALES

**Sup. Dec.
Admisible**

0,00

**Sup.
Resuelta**

0,00

Sobredecl.

0,00

% Sobredecl.

0,00

RESUMEN DE PAGOS

	IMPORTE (Euros)			
	RESUELTO	FEADER	MAPA	CAPADR
A pagar	0,00	0,00	0,00	0,00

APLICACIÓN DE REDUCCIONES Y PENALIZACIONES (%)

Crterios de subvencionabilidad (1)	Presentación tardía	Omisión declaración	Condicionalidad
100,00	0,00	0,00	0,00

IMPORTE (Euros)

Calculado(2)	Reducción	Penalización	Reducción Penalización (3)	Penalización adicional	Resuelto	FEADER	MAPA	CAPADR
0,00 €	0,00 €	0,00 €	0,00 €	0,00 €	0,00 €	0,00 €	0,00 €	0,00 €
Importe Unitario:	54,00 €	Nuevo Importe Unitario:	0,00 €					

RECINTOS PROPUESTOS

REF.	REFERENCIA SIGPAC	CULTIVO	S/R	USO SIGPAC	Sup. Dec. admisible	Sup. Campo	Sup. Determ.	Sup. Resuelta
5531343	23-035-005-00108-0001	OLIVAR	S		0,41		0,41	0,41
5531344	23-035-005-00107-0007	OLIVAR	S		0,03		0,03	0,03
5531345	23-027-020-00004-0002	OLIVAR	S		3,56		3,56	3,56
5531346	23-027-020-00076-0002	OLIVAR	S		1,36		1,36	1,36
5531347	23-035-005-00106-0001	OLIVAR	S		1,62		1,62	1,62
5531348	23-035-005-00107-0004	OLIVAR	S		0,08		0,08	0,08
5531349	23-035-005-00107-0003	OLIVAR	S		1,30		1,30	1,30

INCIDENCIAS

INCIDENCIA DESCRIPCIÓN

2454	Solicitante de intervención 6613 cuyo regimen de afiliacion a la SS no es ni el sistema especial agrario(cuenta ajena) ni autonomo con actividad agraria.
74018	Productor que no es agricultor a título principal, según los datos del ejercicio fiscal n-1 y seguridad socia.
74053	Importe inferior a 100 Euros

(1) Con incidencias que retienen pago o deniegan el expediente.

(2) Se calcula sobre superficie declarada admisible.

(3) Aplicación del artículo 16 bis del RD 147/2023.

(4) Expediente con algunos recintos de pastos permanentes ubicados en espacios protegidos donde la carga ganadera mínima será 0,1 UGM/ha.

Puede verificar la integridad de una copia de este documento mediante la lectura del código QR adjunto o mediante el acceso a la dirección <https://ws050.juntadeandalucia.es/verificarFirma> indicando el código de VERIFICACIÓN

FIRMADO POR

RAQUEL MARIA ESPIN CRESPO

17/10/2024

VERIFICACIÓN

Pk2jmJDVJQXVSF7B6ESWF6FEMYA9VL

PÁG. 3391/3958





APELLIDOS Y NOMBRE / RAZÓN SOCIAL

SANCHEZ LOPEZ JESUS

NIF

***0551*

EXPEDIENTE

1271036

RESOLUCIÓN

DENEGACIÓN DE LA AYUDA

DATOS DE MANTENIMIENTO UNIDADES

GRUPO DE PAGO

ZONAS DE LIMITACIONES NATURALES

**Sup. Dec.
Admisible**

0,00

**Sup.
Resuelta**

0,00

Sobredecl.

0,00

% Sobredecl.

0,00

RESUMEN DE PAGOS

IMPORTE (Euros)

	RESUELTO	FEADER	MAPA	CAPADR
A pagar	0,00	0,00	0,00	0,00

APLICACIÓN DE REDUCCIONES Y PENALIZACIONES (%)

Crterios de subvencionabilidad (1)	Presentación tardía	Omisión declaración	Condicionalidad
100,00	0,00	0,00	0,00

IMPORTE (Euros)

Calculado(2)	Reducción	Penalización	Reducción Penalización (3)	Penalización adicional	Resuelto	FEADER	MAPA	CAPADR
0,00 €	0,00 €	0,00 €	0,00 €	0,00 €	0,00 €	0,00 €	0,00 €	0,00 €
Importe Unitario:	54,00 €	Nuevo Importe Unitario:	0,00 €					

RECINTOS PROPUESTOS

REF.	REFERENCIA SIGPAC	CULTIVO	S/R	USO SIGPAC	Sup. Dec. admisible	Sup. Campo	Sup. Determ.	Sup. Resuelta
-1089664	23-086-020-00198-0009	OLIVAR	S		4,22		4,22	4,22
-1089662	23-086-020-00188-0004	OLIVAR	S		0,53		0,53	0,53
-900259	23-060-026-00258-0001	OLIVAR	S		0,48		0,48	0,48
1700000004753167	23-060-028-00048-0001	OLIVAR	S		0,39		0,39	0,39
1700000004753171	23-060-028-00047-0003	OLIVAR	S		0,04		0,04	0,04
1700000005132703	23-060-060-00064-0002	OLIVAR	S		1,52		1,52	1,52
1700000005132704	23-060-060-00180-0002	OLIVAR	S		0,06		0,06	0,06
1700000005132707	23-060-060-00065-0002	OLIVAR	S		0,60		0,60	0,60
1700000005673124	23-086-020-00186-0001	OLIVAR	S		5,55		5,55	5,55
1700000005673126	23-086-020-00187-0001	OLIVAR	S		3,16		3,16	3,16
1700000005673129	23-086-020-00198-0001	OLIVAR	S		5,63		5,63	5,63

INCIDENCIAS

INCIDENCIA DESCRIPCIÓN

74018	Productor que no es agricultor a título principal, según los datos del ejercicio fiscal n-1 y seguridad socia.
74053	Importe inferior a 100 Euros

(1) Con incidencias que retienen pago o deniegan el expediente.

(2) Se calcula sobre superficie declarada admisible.

(3) Aplicación del artículo 16 bis del RD 147/2023.

(4) Expediente con algunos recintos de pastos permanentes ubicados en espacios protegidos donde la carga ganadera mínima será 0,1 UGM/ha.

Puede verificar la integridad de una copia de este documento mediante la lectura del código QR adjunto o mediante el acceso a la dirección <https://ws050.juntadeandalucia.es/verificarFirma> indicando el código de VERIFICACIÓN

FIRMADO POR

RAQUEL MARIA ESPIN CRESPO

17/10/2024

VERIFICACIÓN

Pk2jmJDVJQXVSF7B6ESWF6FEMYA9VL

PÁG. 3392/3958



**APELLIDOS Y NOMBRE / RAZÓN SOCIAL**

SANCHEZ MALDONADO TANIA ANABEL

NIF

****9565*

EXPEDIENTE

1278697

RESOLUCIÓN

DENEGACIÓN DE LA AYUDA

DATOS DE MANTENIMIENTO UNIDADES**GRUPO DE PAGO**

ZONAS DE LIMITACIONES NATURALES

**Sup. Dec.
Admisible**

0,00

**Sup.
Resuelta**

0,00

Sobredecl.

0,00

% Sobredecl.

0,00

RESUMEN DE PAGOS**IMPORTE (Euros)**

	RESUELTO	FEADER	MAPA	CAPADR
A pagar	0,00	0,00	0,00	0,00

APLICACIÓN DE REDUCCIONES Y PENALIZACIONES (%)

Criterios de subvencionabilidad (1)	Presentación tardía	Omisión declaración	Condicionalidad
100,00	0,00	0,00	0,00

IMPORTE (Euros)

Calculado(2)	Reducción	Penalización	Reducción Penalización (3)	Penalización adicional	Resuelto	FEADER	MAPA	CAPADR
0,00 €	0,00 €	0,00 €	0,00 €	0,00 €	0,00 €	0,00 €	0,00 €	0,00 €
Importe Unitario:	54,00 €	Nuevo Importe Unitario:	0,00 €					

RECINTOS PROPUESTOS

REF.	REFERENCIA SIGPAC	CULTIVO	S/R	USO SIGPAC	Sup. Dec. admisible	Sup. Campo	Sup. Determ.	Sup. Resuelta
6832138	23-009-040-00197-0003	OLIVAR	R		1,45		1,45	1,45
6832139	23-009-040-00198-0002	OLIVAR	R		0,37		0,37	0,37
6832163	23-009-040-00117-0002	OLIVAR	R		1,99		1,99	1,99
6832168	23-009-040-00063-0002	OLIVAR	R		5,51		5,51	5,51
6832169	23-009-040-00132-0001	OLIVAR	R		0,25		0,25	0,25
6832170	23-009-039-00257-0001	OLIVAR	R		1,19		1,19	1,19
6832234	23-009-039-00111-0001	OLIVAR	R		0,45		0,45	0,45

INCIDENCIAS**INCIDENCIA DESCRIPCIÓN**

2455	Solicitantes de intervención 6613 sin datos de IRPF n-1.(Art 4 Orden 14/04/2016).
74018	Productor que no es agricultor a título principal, según los datos del ejercicio fiscal n-1 y seguridad socia.
74053	Importe inferior a 100 Euros

(1) Con incidencias que retienen pago o deniegan el expediente.

(2) Se calcula sobre superficie declarada admisible.

(3) Aplicación del artículo 16 bis del RD 147/2023.

(4) Expediente con algunos recintos de pastos permanentes ubicados en espacios protegidos donde la carga ganadera mínima será 0,1 UGM/ha.

Puede verificar la integridad de una copia de este documento mediante la lectura del código QR adjunto o mediante el acceso a la dirección <https://ws050.juntadeandalucia.es/verificarFirma> indicando el código de VERIFICACIÓN

FIRMADO POR

RAQUEL MARIA ESPIN CRESPO

17/10/2024

VERIFICACIÓN

Pk2jmJDVJQXVSF7B6ESWF6FEMYA9VL

PÁG. 3393/3958





APELLIDOS Y NOMBRE / RAZÓN SOCIAL

SANCHEZ MARTINEZ PEDRO JOSE

NIF

****3461*

EXPEDIENTE

1241710

RESOLUCIÓN

DENEGACIÓN DE LA AYUDA

DATOS DE MANTENIMIENTO UNIDADES

GRUPO DE PAGO

ZONAS DE LIMITACIONES NATURALES

Sup. Dec. Admisible

0,51

Sup. Resuelta

0,51

Sobredecl.

0,00

% Sobredecl.

0,00

RESUMEN DE PAGOS

IMPORTE (Euros)

	RESUELTO	FEADER	MAPA	CAPADR
A pagar	0,00	0,00	0,00	0,00

APLICACIÓN DE REDUCCIONES Y PENALIZACIONES (%)

Crterios de subvencionabilidad (1)	Presentación tardía	Omisión declaración	Condicionalidad
100,00	0,00	0,00	0,00

IMPORTE (Euros)

Calculado(2)	Reducción	Penalización	Reducción Penalización (3)	Penalización adicional	Resuelto	FEADER	MAPA	CAPADR
27,54 €	0,00 €	0,00 €	0,00 €	0,00 €	0,00 €	0,00 €	0,00 €	0,00 €
Importe Unitario:	54,00 €	Nuevo Importe Unitario:	54,00 €					

RECINTOS PROPUESTOS

REF.	REFERENCIA SIGPAC	CULTIVO	S/R	USO SIGPAC	Sup. Dec. admisible	Sup. Campo	Sup. Determ.	Sup. Resuelta
4619806	23-075-022-00274-0001	OLIVAR	S		0,51		0,51	0,51

INCIDENCIAS

INCIDENCIA DESCRIPCIÓN

74053 Importe inferior a 100 Euros

(1) Con incidencias que retienen pago o deniegan el expediente.

(2) Se calcula sobre superficie declarada admisible.

(3) Aplicación del artículo 16 bis del RD 147/2023.

(4) Expediente con algunos recintos de pastos permanentes ubicados en espacios protegidos donde la carga ganadera mínima será 0,1 UGM/ha.

Puede verificar la integridad de una copia de este documento mediante la lectura del código QR adjunto o mediante el acceso a la dirección <https://ws050.juntadeandalucia.es/verificarFirma> indicando el código de VERIFICACIÓN

FIRMADO POR	RAQUEL MARIA ESPIN CRESPO	17/10/2024	
VERIFICACIÓN	Pk2jmJDVJQXVSF7B6ESWF6FEMYA9VL	PÁG. 3394/3958	



APellidos y nombre / RAZÓN SOCIAL

SANCHEZ MOLINA LUISA

NIF

****5873*

EXPEDIENTE

1107171

RESOLUCIÓN

DENEGACIÓN DE LA AYUDA

DATOS DE MANTENIMIENTO UNIDADES

GRUPO DE PAGO

ZONAS DE LIMITACIONES NATURALES

**Sup. Dec.
Admisible**

1,08

**Sup.
Resuelta**

1,08

Sobredecl.

0,00

% Sobredecl.

0,00

RESUMEN DE PAGOS

	IMPORTE (Euros)			
	RESUELTO	FEADER	MAPA	CAPADR
A pagar	0,00	0,00	0,00	0,00

APLICACIÓN DE REDUCCIONES Y PENALIZACIONES (%)

Crterios de subvencionabilidad (1)	Presentación tardía	Omisión declaración	Condicionalidad
100,00	0,00	0,00	0,00

IMPORTE (Euros)

Calculado(2)	Reducción	Penalización	Reducción Penalización (3)	Penalización adicional	Resuelto	FEADER	MAPA	CAPADR
58,32 €	0,00 €	0,00 €	0,00 €	0,00 €	0,00 €	0,00 €	0,00 €	0,00 €
Importe Unitario:	54,00 €	Nuevo Importe Unitario:	54,00 €					

RECINTOS PROPUESTOS

REF.	REFERENCIA SIGPAC	CULTIVO	S/R	USO SIGPAC	Sup. Dec. admisible	Sup. Campo	Sup. Determ.	Sup. Resuelta
170000005983422	23-060-019-00053-0002	OLIVAR	S		0,52		0,52	0,52
170000005983442	23-060-019-00054-0004	OLIVAR	S		0,01		0,01	0,01
170000005983443	23-060-021-00024-0001	OLIVAR	S		0,01		0,01	0,01
170000005983444	23-060-021-00024-0001	OLIVAR	S		0,02		0,02	0,02
170000005983445	23-060-021-00036-0001	OLIVAR	S		0,52		0,52	0,52

INCIDENCIAS

INCIDENCIA DESCRIPCIÓN

74053 Importe inferior a 100 Euros

(1) Con incidencias que retienen pago o deniegan el expediente.

(2) Se calcula sobre superficie declarada admisible.

(3) Aplicación del artículo 16 bis del RD 147/2023.

(4) Expediente con algunos recintos de pastos permanentes ubicados en espacios protegidos donde la carga ganadera mínima será 0,1 UGM/ha.

Puede verificar la integridad de una copia de este documento mediante la lectura del código QR adjunto o mediante el acceso a la dirección <https://ws050.juntadeandalucia.es/verificarFirma> indicando el código de VERIFICACIÓN

FIRMADO POR	RAQUEL MARIA ESPIN CRESPO	17/10/2024	
VERIFICACIÓN	Pk2jmJDVJQXVSF7B6ESWF6FEMYA9VL	PÁG. 3395/3958	



APELLIDOS Y NOMBRE / RAZÓN SOCIAL

SÁNCHEZ MORENO ANTONIA

NIF

****1976*

EXPEDIENTE

1054638

RESOLUCIÓN

DENEGACIÓN DE LA AYUDA

DATOS DE MANTENIMIENTO UNIDADES

GRUPO DE PAGO

ZONAS DE LIMITACIONES NATURALES

Sup. Dec. Admisible
0,00

Sup. Resuelta
0,00

Sobredecl.
0,00

% Sobredecl.
0,00

RESUMEN DE PAGOS

	IMPORTE (Euros)			
	RESUELTO	FEADER	MAPA	CAPADR
A pagar	0,00	0,00	0,00	0,00

APLICACIÓN DE REDUCCIONES Y PENALIZACIONES (%)

Crterios de subvencionabilidad (1)	Presentación tardía	Omisión declaración	Condicionalidad
100,00	0,00	0,00	0,00

IMPORTE (Euros)

Calculado(2)	Reducción	Penalización	Reducción Penalización (3)	Penalización adicional	Resuelto	FEADER	MAPA	CAPADR
0,00 €	0,00 €	0,00 €	0,00 €	0,00 €	0,00 €	0,00 €	0,00 €	0,00 €
Importe Unitario:	54,00 €	Nuevo Importe Unitario:	0,00 €					

RECINTOS PROPUESTOS

REF.	REFERENCIA SIGPAC	CULTIVO	S/R	USO SIGPAC	Sup. Dec. admisible	Sup. Campo	Sup. Determ.	Sup. Resuelta
5086714	23-009-007-00241-0001	OLIVAR	S		0,60		0,60	0,60
1700000005543358	23-009-003-00169-0001	OLIVAR	S		0,11		0,11	0,11
1700000005543359	23-009-003-00170-0001	OLIVAR	S		0,01		0,01	0,01
1700000005543360	23-009-007-00242-0001	OLIVAR	S		0,64		0,64	0,64
1700000005543361	23-009-007-00243-0001	OLIVAR	S		0,01		0,01	0,01
1700000005543362	23-009-017-00350-0001	OLIVAR	S		0,38		0,38	0,38
1700000005543363	23-009-017-00378-0001	OLIVAR	S		1,15		1,15	1,15
1700000005543365	23-009-022-00328-0002	OLIVAR	R		2,51		2,51	2,51
1700000005543366	23-009-025-00348-0001	OLIVAR	R		0,32		0,32	0,32
1700000005543367	23-009-025-00886-0001	OLIVAR	R		0,36		0,36	0,36
1700000005543368	23-009-031-00083-0001	OLIVAR	R		0,76		0,76	0,76
1700000005543369	23-009-021-00073-0001	OLIVAR	R		1,02		1,02	1,02

INCIDENCIAS

INCIDENCIA DESCRIPCIÓN

74018	Productor que no es agricultor a título principal, según los datos del ejercicio fiscal n-1 y seguridad socia.
74053	Importe inferior a 100 Euros

(1) Con incidencias que retienen pago o deniegan el expediente.

(2) Se calcula sobre superficie declarada admisible.

(3) Aplicación del artículo 16 bis del RD 147/2023.

(4) Expediente con algunos recintos de pastos permanentes ubicados en espacios protegidos donde la carga ganadera mínima será 0,1 UGM/ha.

Puede verificar la integridad de una copia de este documento mediante la lectura del código QR adjunto o mediante el acceso a la dirección <https://ws050.juntadeandalucia.es/verificarFirma> indicando el código de VERIFICACIÓN

FIRMADO POR

RAQUEL MARIA ESPIN CRESPO

17/10/2024

VERIFICACIÓN

Pk2jmJDVJQXVSF7B6ESWF6FEMYA9VL

PÁG. 3396/3958





APELLIDOS Y NOMBRE / RAZÓN SOCIAL

SANCHEZ MORENO MANUEL

NIF

****4997*

EXPEDIENTE

1149951

RESOLUCIÓN

DENEGACIÓN DE LA AYUDA

DATOS DE MANTENIMIENTO UNIDADES

GRUPO DE PAGO

ZONAS DE LIMITACIONES NATURALES

**Sup. Dec.
Admisible**
0,00

**Sup.
Resuelta**
0,00

Sobredecl.
0,00

% Sobredecl.
0,00

RESUMEN DE PAGOS

	IMPORTE (Euros)			
	RESUELTO	FEADER	MAPA	CAPADR
A pagar	0,00	0,00	0,00	0,00

APLICACIÓN DE REDUCCIONES Y PENALIZACIONES (%)

Crterios de subvencionabilidad (1)	Presentación tardía	Omisión declaración	Condicionalidad
100,00	0,00	0,00	0,00

IMPORTE (Euros)

Calculado(2)	Reducción	Penalización	Reducción Penalización (3)	Penalización adicional	Resuelto	FEADER	MAPA	CAPADR
0,00 €	0,00 €	0,00 €	0,00 €	0,00 €	0,00 €	0,00 €	0,00 €	0,00 €
Importe Unitario:	54,00 €	Nuevo Importe Unitario:	0,00 €					

RECINTOS PROPUESTOS

REF.	REFERENCIA SIGPAC	CULTIVO	S/R	USO SIGPAC	Sup. Dec. admisible	Sup. Campo	Sup. Determ.	Sup. Resuelta
170000002700194	23-027-014-00011-0001	OLIVAR	S		3,63		3,63	3,63
170000002700195	23-027-018-00020-0003	OLIVAR	S		0,02		0,02	0,02
170000002700196	23-027-018-00021-0005	OLIVAR	S		0,05		0,05	0,05
170000002700197	23-027-019-00006-0002	OLIVAR	S		0,79		0,79	0,79
170000002700198	23-027-018-00023-0001	OLIVAR	S		2,83		2,83	2,83
170000002700199	23-027-020-00087-0001	OLIVAR	S		0,21		0,21	0,21
170000002700200	23-027-019-00006-0001	OLIVAR	S		3,42		3,42	3,42
170000002700202	23-027-020-00041-0001	OLIVAR	S		0,52		0,52	0,52
170000002700203	23-035-005-00248-0001	OLIVAR	S		2,70		2,70	2,70

INCIDENCIAS

INCIDENCIA DESCRIPCIÓN

2454	Solicitante de intervención 6613 cuyo regimen de afiliación a la SS no es ni el sistema especial agrario(cuenta ajena) ni autonomo con actividad agraria.
74018	Productor que no es agricultor a titulo principal, según los datos del ejercicio fiscal n-1 y seguridad socia.
74053	Importe inferior a 100 Euros

(1) Con incidencias que retienen pago o deniegan el expediente.

(2) Se calcula sobre superficie declarada admisible.

(3) Aplicación del artículo 16 bis del RD 147/2023.

(4) Expediente con algunos recintos de pastos permanentes ubicados en espacios protegidos donde la carga ganadera mínima será 0,1 UGM/ha.

Puede verificar la integridad de una copia de este documento mediante la lectura del código QR adjunto o mediante el acceso a la dirección <https://ws050.juntadeandalucia.es/verificarFirma> indicando el código de VERIFICACIÓN

FIRMADO POR	RAQUEL MARIA ESPIN CRESPO	17/10/2024	
VERIFICACIÓN	Pk2jmJDVJQXVSF7B6ESWF6FEMYA9VL	PÁG. 3397/3958	



APELLIDOS Y NOMBRE / RAZÓN SOCIAL

SANCHEZ MULA JUAN PEDRO

NIF
***6760*

EXPEDIENTE

1011871

RESOLUCIÓN

DENEGACIÓN DE LA AYUDA

DATOS DE MANTENIMIENTO UNIDADES

GRUPO DE PAGO

ZONAS DE LIMITACIONES NATURALES

Sup. Dec. Admisible	Sup. Resuelta	Sobredecl.	% Sobredecl.
0,00	0,00	0,00	0,00

RESUMEN DE PAGOS

	IMPORTE (Euros)			
	RESUELTO	FEADER	MAPA	CAPADR
A pagar	0,00	0,00	0,00	0,00

APLICACIÓN DE REDUCCIONES Y PENALIZACIONES (%)

Criterios de subvencionabilidad (1)	Presentación tardía	Omisión declaración	Condicionalidad
100,00	0,00	0,00	0,00

IMPORTE (Euros)

Calculado(2)	Reducción	Penalización	Reducción Penalización (3)	Penalización adicional	Resuelto	FEADER	MAPA	CAPADR
0,00 €	0,00 €	0,00 €	0,00 €	0,00 €	0,00 €	0,00 €	0,00 €	0,00 €
Importe Unitario:	54,00 €	Nuevo Importe Unitario:	0,00 €					

RECINTOS PROPUESTOS

REF.	REFERENCIA SIGPAC	CULTIVO	S/R	USO SIGPAC	Sup. Dec. admisible	Sup. Campo	Sup. Determ.	Sup. Resuelta
170000005209496	23-039-030-00001-0002	OLIVAR	R		1,76		1,76	1,76

INCIDENCIAS

INCIDENCIA DESCRIPCIÓN

74018	Productor que no es agricultor a título principal, según los datos del ejercicio fiscal n-1 y seguridad socia.
74053	Importe inferior a 100 Euros

(1) Con incidencias que retienen pago o deniegan el expediente.

(2) Se calcula sobre superficie declarada admisible.

(3) Aplicación del artículo 16 bis del RD 147/2023.

(4) Expediente con algunos recintos de pastos permanentes ubicados en espacios protegidos donde la carga ganadera mínima será 0,1 UGM/ha.

Puede verificar la integridad de una copia de este documento mediante la lectura del código QR adjunto o mediante el acceso a la dirección <https://ws050.juntadeandalucia.es/verificarFirma> indicando el código de VERIFICACIÓN

FIRMADO POR	RAQUEL MARIA ESPIN CRESPO	17/10/2024	
VERIFICACIÓN	Pk2jmJDVJQXVSF7B6ESWF6FEMYA9VL	PÁG. 3398/3958	



APELLIDOS Y NOMBRE / RAZÓN SOCIAL

SANCHEZ REDONDO MARIA

NIF

****3113*

EXPEDIENTE

1167560

RESOLUCIÓN

DENEGACIÓN DE LA AYUDA

DATOS DE MANTENIMIENTO UNIDADES

GRUPO DE PAGO

ZONAS DE LIMITACIONES NATURALES

**Sup. Dec.
Admisible**

0,00

**Sup.
Resuelta**

0,00

Sobredecl.

0,00

% Sobredecl.

0,00

RESUMEN DE PAGOS

	IMPORTE (Euros)			
	RESUELTO	FEADER	MAPA	CAPADR
A pagar	0,00	0,00	0,00	0,00

APLICACIÓN DE REDUCCIONES Y PENALIZACIONES (%)

Crterios de subvencionabilidad (1)	Presentación tardía	Omisión declaración	Condicionalidad
100,00	0,00	0,00	0,00

IMPORTE (Euros)

Calculado(2)	Reducción	Penalización	Reducción Penalización (3)	Penalización adicional	Resuelto	FEADER	MAPA	CAPADR
0,00 €	0,00 €	0,00 €	0,00 €	0,00 €	0,00 €	0,00 €	0,00 €	0,00 €
Importe Unitario:	54,00 €	Nuevo Importe Unitario:	0,00 €					

RECINTOS PROPUESTOS

REF.	REFERENCIA SIGPAC	CULTIVO	S/R	USO SIGPAC	Sup. Dec. admisible	Sup. Campo	Sup. Determ.	Sup. Resuelta
4612440	23-092-019-00174-0002	OLIVAR	R		9,20		9,20	9,20
4632504	23-092-013-00294-0001	OLIVAR	S		0,19		0,19	0,19
170000005870783	23-088-011-00091-0001	OLIVAR	S		1,26		1,26	1,26
170000005870785	23-092-013-00123-0001	OLIVAR	S		0,51		0,51	0,47
170000005870786	23-092-014-00136-0001	OLIVAR	S		0,31		0,31	0,31
170000005870788	23-088-017-00660-0001	OLIVAR	R		0,28		0,28	0,28
170000005870789	23-088-017-00656-0001	OLIVAR	R		1,08		1,08	1,08

INCIDENCIAS

INCIDENCIA DESCRIPCIÓN

- 4272 Verifica que las líneas de declaración de las Solicitudes Únicas no tienen solapes con la capa de Retroactividad Gráfica (ambas de la misma campaña) a nivel de expediente/línea de declaración gráfica de la solicitud.
Recinto:23-092-013-00123-00001 Cultivo: - Agregado de la referencia del recinto.:0 Zona de la referencia del recinto.:0 Superficie solapada.:0,04 Id. Incid.:98041087
- 74018 Productor que no es agricultor a título principal, según los datos del ejercicio fiscal n-1 y seguridad socia.
- 74053 Importe inferior a 100 Euros

(1) Con incidencias que retienen pago o deniegan el expediente.

(2) Se calcula sobre superficie declarada admisible.

(3) Aplicación del artículo 16 bis del RD 147/2023.

(4) Expediente con algunos recintos de pastos permanentes ubicados en espacios protegidos donde la carga ganadera mínima será 0,1 UGM/ha.

Puede verificar la integridad de una copia de este documento mediante la lectura del código QR adjunto o mediante el acceso a la dirección <https://ws050.juntadeandalucia.es/verificarFirma> indicando el código de VERIFICACIÓN

FIRMADO POR	RAQUEL MARIA ESPIN CRESPO	17/10/2024	
VERIFICACIÓN	Pk2jmJDVJQXVSF7B6ESWF6FEMYA9VL	PÁG. 3399/3958	



APELLIDOS Y NOMBRE / RAZÓN SOCIAL

SANCHEZ RODRIGUEZ CARMEN

NIF

****1908*

EXPEDIENTE

1172511

RESOLUCIÓN

DENEGACIÓN DE LA AYUDA

DATOS DE MANTENIMIENTO UNIDADES

GRUPO DE PAGO	Sup. Dec. Admisible	Sup. Resuelta	Sobredecl.	% Sobredecl.
ZONAS DE LIMITACIONES NATURALES	0,00	0,00	0,00	0,00

RESUMEN DE PAGOS

	IMPORTE (Euros)			
	RESUELTO	FEADER	MAPA	CAPADR
A pagar	0,00	0,00	0,00	0,00

APLICACIÓN DE REDUCCIONES Y PENALIZACIONES (%)

Criterios de subvencionabilidad (1)	Presentación tardía	Omisión declaración	Condicionidad
100,00	0,00	0,00	0,00

IMPORTE (Euros)

Calculado(2)	Reducción	Penalización	Reducción Penalización (3)	Penalización adicional	Resuelto	FEADER	MAPA	CAPADR
0,00 €	0,00 €	0,00 €	0,00 €	0,00 €	0,00 €	0,00 €	0,00 €	0,00 €
Importe Unitario:	54,00 €	Nuevo Importe Unitario:	0,00 €					

RECINTOS PROPUESTOS

REF.	REFERENCIA SIGPAC	CULTIVO	S/R	USO SIGPAC	Sup. Dec. admisible	Sup. Campo	Sup. Determ.	Sup. Resuelta
-447627	23-009-032-10250-0002	OLIVAR	R		0,09		0,09	0,09
1700000005018377	23-009-001-00190-0001	OLIVAR	S		0,01		0,01	0,01
1700000005018379	23-009-002-00162-0001	OLIVAR	S		0,35		0,35	0,35
1700000005018381	23-009-028-00269-0001	OLIVAR	R		0,16		0,16	0,16
1700000005018382	23-009-028-00270-0001	OLIVAR	R		0,13		0,13	0,13
1700000005018383	23-009-029-00054-0001	OLIVAR	S		0,42		0,42	0,42
1700000005018385	23-009-029-00099-0001	OLIVAR	R		1,17		1,17	1,17
1700000005018386	23-009-029-00496-0001	OLIVAR	R		0,40		0,40	0,40
1700000005018387	23-009-020-00391-0001	OLIVAR	R		0,50		0,50	0,50
1700000005018388	23-009-009-00048-0001	OLIVAR	S		0,29		0,29	0,29
1700000005018389	23-009-004-00228-0003	OLIVAR	S		0,07		0,07	0,07
1700000005018391	23-009-004-00228-0001	OLIVAR	S		0,11		0,11	0,11
1700000005018392	23-009-027-00027-0001	OLIVAR	R		0,05		0,05	0,05
1700000005018393	23-009-027-00026-0001	OLIVAR	R		0,36		0,36	0,36
1700000005018394	23-009-021-00225-0001	OLIVAR	R		0,81		0,81	0,81
1700000005018396	23-009-003-00119-0001	OLIVAR	S		0,88		0,88	0,88

INCIDENCIAS

INCIDENCIA DESCRIPCIÓN

2454	Solicitante de intervención 6613 cuyo regimen de afiliacion a la SS no es ni el sistema especial agrario(cuenta ajena) ni autonomo con actividad agraria.
74018	Productor que no es agricultor a título principal, según los datos del ejercicio fiscal n-1 y seguridad socia.
74053	Importe inferior a 100 Euros

(1) Con incidencias que retienen pago o deniegan el expediente.

(2) Se calcula sobre superficie declarada admisible.

(3) Aplicación del artículo 16 bis del RD 147/2023.

(4) Expediente con algunos recintos de pastos permanentes ubicados en espacios protegidos donde la carga ganadera mínima será 0,1 UGM/ha.

Puede verificar la integridad de una copia de este documento mediante la lectura del código QR adjunto o mediante el acceso a la dirección <https://ws050.juntadeandalucia.es/verificarFirma> indicando el código de VERIFICACIÓN

FIRMADO POR	RAQUEL MARIA ESPIN CRESPO	17/10/2024
VERIFICACIÓN	Pk2jmJDVJQXVSF7B6ESWF6FEMYA9VL	PÁG. 3400/3958





APellidos y nombre / RAZÓN SOCIAL

SANCHEZ ROLDAN EMILIO JESUS

NIF

****6405*

EXPEDIENTE

1243718

RESOLUCIÓN

DENEGACIÓN DE LA AYUDA

DATOS DE MANTENIMIENTO UNIDADES

GRUPO DE PAGO

ZONAS DE LIMITACIONES NATURALES

**Sup. Dec.
Admisible**

0,00

**Sup.
Resuelta**

0,00

Sobredecl.

0,00

% Sobredecl.

0,00

RESUMEN DE PAGOS

	IMPORTE (Euros)			
	RESUELTO	FEADER	MAPA	CAPADR
A pagar	0,00	0,00	0,00	0,00

APLICACIÓN DE REDUCCIONES Y PENALIZACIONES (%)

Crterios de subvencionabilidad (1)	Presentación tardía	Omisión declaración	Condicionalidad
100,00	0,00	0,00	0,00

IMPORTE (Euros)

Calculado(2)	Reducción	Penalización	Reducción Penalización (3)	Penalización adicional	Resuelto	FEADER	MAPA	CAPADR
0,00 €	0,00 €	0,00 €	0,00 €	0,00 €	0,00 €	0,00 €	0,00 €	0,00 €
Importe Unitario:	54,00 €	Nuevo Importe Unitario:	0,00 €					

RECINTOS PROPUESTOS

REF.	REFERENCIA SIGPAC	CULTIVO	S/R	USO SIGPAC	Sup. Dec. admisible	Sup. Campo	Sup. Determ.	Sup. Resuelta
4641821	23-003-023-00173-0003	OLIVAR	S		1,19		1,19	1,19
1700000006550841	23-003-023-00177-0006	OLIVAR	S		0,81		0,81	0,81
1700000006550842	23-003-023-00174-0001	OLIVAR	S		1,40		1,40	1,40
1700000006550843	23-003-023-00175-0002	OLIVAR	S		0,38		0,38	0,38
1700000006550844	23-003-023-00737-0002	OLIVAR	S		0,32		0,32	0,32

INCIDENCIAS

INCIDENCIA DESCRIPCIÓN

2454	Solicitante de intervención 6613 cuyo regimen de afiliacion a la SS no es ni el sistema especial agrario(cuenta ajena) ni autonomo con actividad agraria.
74018	Productor que no es agricultor a titulo principal, según los datos del ejercicio fiscal n-1 y seguridad socia.
74053	Importe inferior a 100 Euros

(1) Con incidencias que retienen pago o deniegan el expediente.

(2) Se calcula sobre superficie declarada admisible.

(3) Aplicación del artículo 16 bis del RD 147/2023.

(4) Expediente con algunos recintos de pastos permanentes ubicados en espacios protegidos donde la carga ganadera mínima será 0,1 UGM/ha.

Puede verificar la integridad de una copia de este documento mediante la lectura del código QR adjunto o mediante el acceso a la dirección <https://ws050.juntadeandalucia.es/verificarFirma> indicando el código de VERIFICACIÓN

FIRMADO POR

RAQUEL MARIA ESPIN CRESPO

17/10/2024

VERIFICACIÓN

Pk2jmJDVJQXVSF7B6ESWF6FEMYA9VL

PÁG. 3401/3958





APELLIDOS Y NOMBRE / RAZÓN SOCIAL

SANCHEZ SANCHEZ ALFONSO

NIF

****1855*

EXPEDIENTE

1166932

RESOLUCIÓN

DENEGACIÓN DE LA AYUDA

DATOS DE MANTENIMIENTO UNIDADES

GRUPO DE PAGO

ZONAS DE LIMITACIONES NATURALES

**Sup. Dec.
Admisible**

0,00

**Sup.
Resuelta**

0,00

Sobredecl.

0,00

% Sobredecl.

0,00

RESUMEN DE PAGOS

	IMPORTE (Euros)			
	RESUELTO	FEADER	MAPA	CAPADR
A pagar	0,00	0,00	0,00	0,00

APLICACIÓN DE REDUCCIONES Y PENALIZACIONES (%)

Crterios de subvencionabilidad (1)	Presentación tardía	Omisión declaración	Condicionalidad
100,00	0,00	0,00	0,00

IMPORTE (Euros)

Calculado(2)	Reducción	Penalización	Reducción Penalización (3)	Penalización adicional	Resuelto	FEADER	MAPA	CAPADR
0,00 €	0,00 €	0,00 €	0,00 €	0,00 €	0,00 €	0,00 €	0,00 €	0,00 €
Importe Unitario:	54,00 €	Nuevo Importe Unitario:	0,00 €					

(1) Con incidencias que retienen pago o deniegan el expediente.

(2) Se calcula sobre superficie declarada admisible.

(3) Aplicación del artículo 16 bis del RD 147/2023.

(4) Expediente con algunos recintos de pastos permanentes ubicados en espacios protegidos donde la carga ganadera mínima será 0,1 UGM/ha.

Puede verificar la integridad de una copia de este documento mediante la lectura del código QR adjunto o mediante el acceso a la dirección <https://ws050.juntadeandalucia.es/verificarFirma> indicando el código de VERIFICACIÓN

FIRMADO POR	RAQUEL MARIA ESPIN CRESPO	17/10/2024	
VERIFICACIÓN	Pk2jmJDVJQXVSF7B6ESWF6FEMYA9VL	PÁG. 3402/3958	



RECINTOS PROPUESTOS

REF.	REFERENCIA SIGPAC	CULTIVO	S/R	USO SIGPAC	Sup. Dec. admisible	Sup. Campo	Sup. Determ.	Sup. Resuelta
-914955	23-009-034-00011-0003	OLIVAR	R		0,09		0,09	0,09
-914954	23-009-029-00604-0002	OLIVAR	R		0,11		0,11	0,11
-914953	23-009-028-00433-0002	OLIVAR	S		0,01		0,01	0,01
-914952	23-009-028-00432-0002	OLIVAR	S		0,03		0,03	0,03
1700000006738837	23-009-018-00537-0001	OLIVAR	R		0,15		0,15	0,15
1700000006738838	23-009-034-00011-0001	OLIVAR	R		0,18		0,18	0,18
1700000006738839	23-009-034-00010-0001	OLIVAR	R		0,01		0,01	0,01
1700000006738840	23-058-001-00119-0001	OLIVAR	S		2,73		2,73	2,73
1700000006738841	23-057-003-00004-0002	OLIVAR	R		1,73		1,73	1,73
1700000006738842	23-058-001-00134-0001	OLIVAR	R		0,90		0,90	0,90
1700000006738843	23-009-029-00604-0001	OLIVAR	R		0,25		0,25	0,25
1700000006738845	23-009-029-00624-0001	OLIVAR	R		0,14		0,14	0,14
1700000006738846	23-009-029-00607-0001	OLIVAR	R		0,36		0,36	0,36
1700000006738847	23-009-029-00660-0001	OLIVAR	R		0,63		0,63	0,63
1700000006738849	23-009-018-00652-0001	OLIVAR	S		0,01		0,01	0,01
1700000006738850	23-009-018-00616-0001	OLIVAR	S		0,01		0,01	0,01
1700000006738851	23-009-018-00628-0001	OLIVAR	S		0,01		0,01	0,01
1700000006738852	23-009-029-00641-0001	OLIVAR	R		0,10		0,10	0,10
1700000006738853	23-009-032-00380-0001	OLIVAR	S		0,12		0,12	0,12
1700000006738854	23-009-032-00378-0001	OLIVAR	S		0,08		0,08	0,08
1700000006738855	23-009-025-00756-0001	OLIVAR	S		0,21		0,21	0,21
1700000006738856	23-009-025-00757-0001	OLIVAR	S		0,05		0,05	0,05
1700000006738857	23-009-021-00168-0001	OLIVAR	S		0,03		0,03	0,00
1700000006738858	23-009-021-00167-0001	OLIVAR	S		0,99		0,99	0,99
1700000006738859	23-009-021-00165-0001	OLIVAR	S		0,29		0,29	0,29
1700000006738860	23-009-020-00116-0001	OLIVAR	S		0,15		0,15	0,15
1700000006738861	23-009-018-00702-0001	OLIVAR	R		2,86		2,86	2,86
1700000006738862	23-009-018-00683-0001	OLIVAR	S		0,02		0,02	0,02
1700000006738863	23-009-028-00432-0001	OLIVAR	S		0,24		0,24	0,24
1700000006738865	23-009-028-00063-0001	OLIVAR	R		0,17		0,17	0,17
1700000006738866	23-009-028-00061-0001	OLIVAR	R		0,65		0,65	0,65
1700000006738867	23-009-025-00800-0001	OLIVAR	S		0,12		0,12	0,12
1700000006738868	23-009-025-00805-0001	OLIVAR	S		0,02		0,02	0,02
1700000006738869	23-009-025-00760-0001	OLIVAR	S		0,03		0,03	0,03
1700000006738870	23-009-025-00758-0001	OLIVAR	R		0,09		0,09	0,09

INCIDENCIAS

INCIDENCIA DESCRIPCIÓN

- 218 Superficie bruta de cruce en un recinto en el conjunto de las solicitudes supera superficie total que SIGPAC establece para él.
Recinto:23-009-021-00168-00001 Cultivo:101010 OLIVAR-PICUAL Secano Suma de superficies declaradas para este recinto por todos los solicitantes (Áreas):45 Superficie SIGPAC medida para este recinto (Áreas):42 Exceso de superficie declarada (Hectáreas):0,03 Suma de superficies declaradas para este recinto por el solicitante (Áreas):3
- 2454 Solicitante de intervención 6613 cuyo regimen de afiliación a la SS no es ni el sistema especial agrario(cuenta ajena) ni autonomo con actividad agraria.
- 74018 Productor que no es agricultor a titulo principal, según los datos del ejercicio fiscal n-1 y seguridad socia.
- 74053 Importe inferior a 100 Euros

(1) Con incidencias que retienen pago o deniegan el expediente.
 (2) Se calcula sobre superficie declarada admisible.
 (3) Aplicación del artículo 16 bis del RD 147/2023.
 (4) Expediente con algunos recintos de pastos permanentes ubicados en espacios protegidos donde la carga ganadera mínima será 0,1 UGM/ha.

Puede verificar la integridad de una copia de este documento mediante la lectura del código QR adjunto o mediante el acceso a la dirección https://ws050.juntadeandalucia.es/verificarFirma indicando el código de VERIFICACIÓN			
FIRMADO POR	RAQUEL MARIA ESPIN CRESPO	17/10/2024	
VERIFICACIÓN	Pk2jmJDVJQXVSF7B6ESWF6FEMYA9VL	PÁG. 3403/3958	



APELLIDOS Y NOMBRE / RAZÓN SOCIAL

SANCHEZ SANCHEZ DOLORES

NIF

****3296*

EXPEDIENTE

1231145

RESOLUCIÓN

DENEGACIÓN DE LA AYUDA

DATOS DE MANTENIMIENTO UNIDADES

GRUPO DE PAGO	Sup. Dec. Admisible	Sup. Resuelta	Sobredecl.	% Sobredecl.
ZONAS DE LIMITACIONES NATURALES	0,00	0,00	0,00	0,00

RESUMEN DE PAGOS

	IMPORTE (Euros)			
	RESUELTO	FEADER	MAPA	CAPADR
A pagar	0,00	0,00	0,00	0,00

APLICACIÓN DE REDUCCIONES Y PENALIZACIONES (%)

Criterios de subvencionabilidad (1)	Presentación tardía	Omisión declaración	Condicionalidad
100,00	0,00	0,00	0,00

IMPORTE (Euros)

Calculado(2)	Reducción	Penalización	Reducción Penalización (3)	Penalización adicional	Resuelto	FEADER	MAPA	CAPADR
0,00 €	0,00 €	0,00 €	0,00 €	0,00 €	0,00 €	0,00 €	0,00 €	0,00 €
Importe Unitario:	54,00 €	Nuevo Importe Unitario:	0,00 €					

RECINTOS PROPUESTOS

REF.	REFERENCIA SIGPAC	CULTIVO	S/R	USO SIGPAC	Sup. Dec. admisible	Sup. Campo	Sup. Determ.	Sup. Resuelta
-782260	23-006-012-00098-0001	OLIVAR	S		6,41		6,41	6,41
-533917	23-006-005-00040-0001	OLIVAR	S		0,01		0,01	0,01
1700000006577004	23-056-001-00124-0004	OLIVAR	S		2,95		2,95	2,95
1700000006577006	23-056-001-00116-0002	OLIVAR	S		8,77		8,77	8,77
1700000006577007	23-056-001-00119-0001	OLIVAR	S		0,01		0,01	0,01
1700000006577008	23-056-001-00122-0001	OLIVAR	S		0,03		0,03	0,03
1700000006577009	23-056-001-00123-0001	OLIVAR	S		0,01		0,01	0,00
1700000006577010	23-006-010-00007-0002	OLIVAR	S		8,29		8,29	8,29
1700000006577011	23-040-007-00486-0002	OLIVAR	S		1,84		1,84	1,84
1700000006577026	23-006-012-00082-0002	OLIVAR	S		2,19		2,19	2,19
1700000006577027	23-006-012-00083-0001	OLIVAR	S		0,03		0,03	0,03
1700000006577045	23-006-010-00009-0001	OLIVAR	S		0,02		0,02	0,02

INCIDENCIAS

INCIDENCIA DESCRIPCIÓN

- 218 Superficie bruta de cruce en un recinto en el conjunto de las solicitudes supera superficie total que SIGPAC establece para él.
Recinto:23-056-001-00123-00001 Cultivo:101010 OLIVAR-PICUAL Secano Suma de superficies declaradas para este recinto por todos los solicitantes (Áreas):328 Superficie SIGPAC medida para este recinto (Áreas):326 Exceso de superficie declarada (Hectáreas):0,02 Suma de superficies declaradas para este recinto por el solicitante (Áreas):1
- 2454 Solicitante de intervención 6613 cuyo regimen de afiliación a la SS no es ni el sistema especial agrario(cuenta ajena) ni autonomo con actividad agraria.
- 74018 Productor que no es agricultor a título principal, según los datos del ejercicio fiscal n-1 y seguridad socia.
- 74053 Importe inferior a 100 Euros

(1) Con incidencias que retienen pago o deniegan el expediente.

(2) Se calcula sobre superficie declarada admisible.

(3) Aplicación del artículo 16 bis del RD 147/2023.

(4) Expediente con algunos recintos de pastos permanentes ubicados en espacios protegidos donde la carga ganadera mínima será 0,1 UGM/ha.

Puede verificar la integridad de una copia de este documento mediante la lectura del código QR adjunto o mediante el acceso a la dirección <https://ws050.juntadeandalucia.es/verificarFirma> indicando el código de VERIFICACIÓN

FIRMADO POR	RAQUEL MARIA ESPIN CRESPO	17/10/2024
VERIFICACIÓN	Pk2jmJDVJQXVSF7B6ESWF6FEMYA9VL	PÁG. 3404/3958





APELLIDOS Y NOMBRE / RAZÓN SOCIAL

SANCHEZ TEJERO VALERIANO

NIF

****4742*

EXPEDIENTE

1214357

RESOLUCIÓN

DENEGACIÓN DE LA AYUDA

DATOS DE MANTENIMIENTO UNIDADES

GRUPO DE PAGO

ZONAS DE LIMITACIONES NATURALES

**Sup. Dec.
Admisible**

0,00

**Sup.
Resuelta**

0,00

Sobredecl.

0,00

% Sobredecl.

0,00

RESUMEN DE PAGOS

	IMPORTE (Euros)			
	RESUELTO	FEADER	MAPA	CAPADR
A pagar	0,00	0,00	0,00	0,00

APLICACIÓN DE REDUCCIONES Y PENALIZACIONES (%)

Crterios de subvencionabilidad (1)	Presentación tardía	Omisión declaración	Condicionalidad
100,00	0,00	0,00	0,00

IMPORTE (Euros)

Calculado(2)	Reducción	Penalización	Reducción Penalización (3)	Penalización adicional	Resuelto	FEADER	MAPA	CAPADR
0,00 €	0,00 €	0,00 €	0,00 €	0,00 €	0,00 €	0,00 €	0,00 €	0,00 €
Importe Unitario:	54,00 €	Nuevo Importe Unitario:	0,00 €					

RECINTOS PROPUESTOS

REF.	REFERENCIA SIGPAC	CULTIVO	S/R	USO SIGPAC	Sup. Dec. admisible	Sup. Campo	Sup. Determ.	Sup. Resuelta
-1221799	23-003-041-00189-0002	OLIVAR	S		0,04		0,04	0,04
-148084	23-003-041-00475-0002	OLIVAR	S		0,46		0,46	0,46
-148070	23-003-045-00023-0002	OLIVAR	S		0,04		0,04	0,04
-148069	23-003-045-00022-0001	OLIVAR	S		1,22		1,22	1,22
-148058	23-003-044-00203-0002	OLIVAR	S		0,02		0,02	0,02
-148057	23-003-044-00210-0001	OLIVAR	S		0,28		0,28	0,28
-148005	23-003-041-00212-0007	OLIVAR	S		0,05		0,05	0,05
-147991	23-003-041-00214-0001	OLIVAR	S		0,10		0,10	0,10
-147981	23-003-041-00845-0003	OLIVAR	S		0,52		0,52	0,52

INCIDENCIAS

INCIDENCIA DESCRIPCIÓN

- 74018 Productor que no es agricultor a título principal, según los datos del ejercicio fiscal n-1 y seguridad socia.
- 74053 Importe inferior a 100 Euros
- 75022 No Autoriza a que, en caso de la devolución por la entidad financiera (retrocesión bancaria) del pago en la cuenta corriente consignada en la solicitud y que está debidamente registrada en el sistema contable GIRO de la Junta de Andalucía, se proceda al pago en cualquier otra cuenta corriente de la titularidad del solicitante vigente en dicho sistema contable.

(1) Con incidencias que retienen pago o deniegan el expediente.

(2) Se calcula sobre superficie declarada admisible.

(3) Aplicación del artículo 16 bis del RD 147/2023.

(4) Expediente con algunos recintos de pastos permanentes ubicados en espacios protegidos donde la carga ganadera mínima será 0,1 UGM/ha.

Puede verificar la integridad de una copia de este documento mediante la lectura del código QR adjunto o mediante el acceso a la dirección <https://ws050.juntadeandalucia.es/verificarFirma> indicando el código de VERIFICACIÓN

FIRMADO POR	RAQUEL MARIA ESPIN CRESPO	17/10/2024	
VERIFICACIÓN	Pk2jmJDVJQXVSF7B6ESWF6FEMYA9VL	PÁG. 3405/3958	



APELLIDOS Y NOMBRE / RAZÓN SOCIAL

SANCHEZ TELLO MARIA DEL CARMEN

NIF

****1530*

EXPEDIENTE

1171961

RESOLUCIÓN

DENEGACIÓN DE LA AYUDA

DATOS DE MANTENIMIENTO UNIDADES

GRUPO DE PAGO

ZONAS DE LIMITACIONES NATURALES

**Sup. Dec.
Admisible**

0,00

**Sup.
Resuelta**

0,00

Sobredecl.

0,00

% Sobredecl.

0,00

RESUMEN DE PAGOS

IMPORTE (Euros)

	RESUELTO	FEADER	MAPA	CAPADR
A pagar	0,00	0,00	0,00	0,00

APLICACIÓN DE REDUCCIONES Y PENALIZACIONES (%)

Crterios de subvencionabilidad (1)	Presentación tardía	Omisión declaración	Condicionalidad
100,00	0,00	0,00	0,00

IMPORTE (Euros)

Calculado(2)	Reducción	Penalización	Reducción Penalización (3)	Penalización adicional	Resuelto	FEADER	MAPA	CAPADR
0,00 €	0,00 €	0,00 €	0,00 €	0,00 €	0,00 €	0,00 €	0,00 €	0,00 €
Importe Unitario:	54,00 €	Nuevo Importe Unitario:	0,00 €					

RECINTOS PROPUESTOS

REF.	REFERENCIA SIGPAC	CULTIVO	S/R	USO SIGPAC	Sup. Dec. admisible	Sup. Campo	Sup. Determ.	Sup. Resuelta
-505958	23-009-040-00331-0001	OLIVAR	R		5,31		5,31	5,31
1700000004880057	23-058-016-00053-0001	OLIVAR	S		0,17		0,17	0,17
1700000004880058	23-058-022-00161-0002	OLIVAR	S		0,35		0,35	0,35
1700000004880061	23-058-011-00083-0001	OLIVAR	S		1,12		1,12	1,12
1700000004880062	23-058-011-00084-0001	OLIVAR	S		1,48		1,48	1,48
1700000005113568	23-058-012-00120-0001	OLIVAR	S		0,27		0,27	0,27
1700000005113569	23-058-012-00209-0001	OLIVAR	S		0,67		0,67	0,67
1700000005113574	23-058-022-00636-0001	OLIVAR	S		0,93		0,93	0,93
1700000005113575	23-058-022-00651-0001	OLIVAR	S		2,10		2,10	0,00
1700000005113576	23-058-012-00345-0002	OLIVAR	S		0,80		0,80	0,80

INCIDENCIAS

INCIDENCIA DESCRIPCIÓN

242	Recinto pendiente de acreditación de titularidad. Recinto:23-058-022-00651-00001 Cultivo:101010 OLIVAR-PICUAL Secano
74018	Productor que no es agricultor a título principal, según los datos del ejercicio fiscal n-1 y seguridad socia.
74053	Importe inferior a 100 Euros

(1) Con incidencias que retienen pago o deniegan el expediente.

(2) Se calcula sobre superficie declarada admisible.

(3) Aplicación del artículo 16 bis del RD 147/2023.

(4) Expediente con algunos recintos de pastos permanentes ubicados en espacios protegidos donde la carga ganadera mínima será 0,1 UGM/ha.

Puede verificar la integridad de una copia de este documento mediante la lectura del código QR adjunto o mediante el acceso a la dirección <https://ws050.juntadeandalucia.es/verificarFirma> indicando el código de VERIFICACIÓN

FIRMADO POR

RAQUEL MARIA ESPIN CRESPO

17/10/2024

VERIFICACIÓN

Pk2jmJDVJQXVSF7B6ESWF6FEMYA9VL

PÁG. 3406/3958





APELLIDOS Y NOMBRE / RAZÓN SOCIAL

SANCHO MALDONADO ROSA MARÍA

NIF

****8872*

EXPEDIENTE

1280144

RESOLUCIÓN

DENEGACIÓN DE LA AYUDA

DATOS DE MANTENIMIENTO UNIDADES

GRUPO DE PAGO

ZONAS DE LIMITACIONES NATURALES

**Sup. Dec.
Admisible**

0,00

**Sup.
Resuelta**

0,00

Sobredecl.

0,00

% Sobredecl.

0,00

RESUMEN DE PAGOS

IMPORTE (Euros)

	RESUELTO	FEADER	MAPA	CAPADR
A pagar	0,00	0,00	0,00	0,00

APLICACIÓN DE REDUCCIONES Y PENALIZACIONES (%)

Crterios de subvencionabilidad (1)	Presentación tardía	Omisión declaración	Condicionalidad
100,00	0,00	0,00	0,00

IMPORTE (Euros)

Calculado(2)	Reducción	Penalización	Reducción Penalización (3)	Penalización adicional	Resuelto	FEADER	MAPA	CAPADR
0,00 €	0,00 €	0,00 €	0,00 €	0,00 €	0,00 €	0,00 €	0,00 €	0,00 €
Importe Unitario:	54,00 €	Nuevo Importe Unitario:	0,00 €					

RECINTOS PROPUESTOS

REF.	REFERENCIA SIGPAC	CULTIVO	S/R	USO SIGPAC	Sup. Dec. admisible	Sup. Campo	Sup. Determ.	Sup. Resuelta
170000005455928	23-088-004-00353-0004	OLIVAR	S		0,07		0,07	0,07
170000005455929	23-088-004-00352-0003	OLIVAR	S		9,42		9,42	9,42
170000005455932	23-088-004-00353-0001	OLIVAR	S		9,31		9,31	9,31
170000005455943	23-088-010-00171-0001	OLIVAR	S		0,43		0,43	0,43
170000005455944	23-088-010-00176-0001	OLIVAR	S		4,85		4,85	4,85
170000005455945	23-088-010-00178-0002	OLIVAR	S		3,30		3,30	3,30
170000005455949	23-088-010-00174-0001	OLIVAR	S		0,03		0,03	0,03
170000005455950	23-088-010-00175-0001	OLIVAR	S		1,29		1,29	1,29

INCIDENCIAS

INCIDENCIA DESCRIPCIÓN

- 74018 Productor que no es agricultor a título principal, según los datos del ejercicio fiscal n-1 y seguridad socia.
- 74053 Importe inferior a 100 Euros

(1) Con incidencias que retienen pago o deniegan el expediente.

(2) Se calcula sobre superficie declarada admisible.

(3) Aplicación del artículo 16 bis del RD 147/2023.

(4) Expediente con algunos recintos de pastos permanentes ubicados en espacios protegidos donde la carga ganadera mínima será 0,1 UGM/ha.

Puede verificar la integridad de una copia de este documento mediante la lectura del código QR adjunto o mediante el acceso a la dirección <https://ws050.juntadeandalucia.es/verificarFirma> indicando el código de VERIFICACIÓN

FIRMADO POR

RAQUEL MARIA ESPIN CRESPO

17/10/2024

VERIFICACIÓN

Pk2jmJDVJQXVSF7B6ESWF6FEMYA9VL

PÁG. 3407/3958





APELLIDOS Y NOMBRE / RAZÓN SOCIAL

SANJUAN LÓPEZ MANUELA

NIF

****4472*

EXPEDIENTE

1276714

RESOLUCIÓN

DENEGACIÓN DE LA AYUDA

DATOS DE MANTENIMIENTO UNIDADES

GRUPO DE PAGO

ZONAS DE LIMITACIONES NATURALES

**Sup. Dec.
Admisible**

0,00

**Sup.
Resuelta**

0,00

Sobredecl.

0,00

% Sobredecl.

0,00

RESUMEN DE PAGOS

IMPORTE (Euros)

	RESUELTO	FEADER	MAPA	CAPADR
A pagar	0,00	0,00	0,00	0,00

APLICACIÓN DE REDUCCIONES Y PENALIZACIONES (%)

Crterios de subvencionabilidad (1)	Presentación tardía	Omisión declaración	Condicionalidad
100,00	0,00	0,00	0,00

IMPORTE (Euros)

Calculado(2)	Reducción	Penalización	Reducción Penalización (3)	Penalización adicional	Resuelto	FEADER	MAPA	CAPADR
0,00 €	0,00 €	0,00 €	0,00 €	0,00 €	0,00 €	0,00 €	0,00 €	0,00 €
Importe Unitario:	54,00 €	Nuevo Importe Unitario:	0,00 €					

RECINTOS PROPUESTOS

REF.	REFERENCIA SIGPAC	CULTIVO	S/R	USO SIGPAC	Sup. Dec. admisible	Sup. Campo	Sup. Determ.	Sup. Resuelta
6822129	23-058-011-00143-0002	OLIVAR	R		0,45		0,45	0,45
6822130	23-058-012-00202-0001	OLIVAR	R		1,15		1,15	1,15
6822131	23-058-012-00110-0001	OLIVAR	R		0,23		0,23	0,23
6822133	23-058-012-00109-0001	OLIVAR	R		1,12		1,12	1,12

INCIDENCIAS

INCIDENCIA DESCRIPCIÓN

2454	Solicitante de intervención 6613 cuyo regimen de afiliacion a la SS no es ni el sistema especial agrario(cuenta ajena) ni autonomo con actividad agraria.
74018	Productor que no es agricultor a título principal, según los datos del ejercicio fiscal n-1 y seguridad socia.
74053	Importe inferior a 100 Euros

(1) Con incidencias que retienen pago o deniegan el expediente.

(2) Se calcula sobre superficie declarada admisible.

(3) Aplicación del artículo 16 bis del RD 147/2023.

(4) Expediente con algunos recintos de pastos permanentes ubicados en espacios protegidos donde la carga ganadera mínima será 0,1 UGM/ha.

Puede verificar la integridad de una copia de este documento mediante la lectura del código QR adjunto o mediante el acceso a la dirección <https://ws050.juntadeandalucia.es/verificarFirma> indicando el código de VERIFICACIÓN

FIRMADO POR	RAQUEL MARIA ESPIN CRESPO	17/10/2024	
VERIFICACIÓN	Pk2jmJDVJQXVSF7B6ESWF6FEMYA9VL	PÁG. 3408/3958	



APellidos y nombre / RAZÓN SOCIAL

SANTIAGO CONDE JOSE

NIF

****1719*

EXPEDIENTE

1074367

RESOLUCIÓN

DENEGACIÓN DE LA AYUDA

DATOS DE MANTENIMIENTO UNIDADES

GRUPO DE PAGO

ZONAS DE LIMITACIONES NATURALES

Sup. Dec. Admisible

0,00

Sup. Resuelta

0,00

Sobredecl.

0,00

% Sobredecl.

0,00

RESUMEN DE PAGOS

IMPORTE (Euros)

	RESUELTO	FEADER	MAPA	CAPADR
A pagar	0,00	0,00	0,00	0,00

APLICACIÓN DE REDUCCIONES Y PENALIZACIONES (%)

Crterios de subvencionabilidad (1)	Presentación tardía	Omisión declaración	Condicionalidad
100,00	0,00	0,00	0,00

IMPORTE (Euros)

Calculado(2)	Reducción	Penalización	Reducción Penalización (3)	Penalización adicional	Resuelto	FEADER	MAPA	CAPADR
0,00 €	0,00 €	0,00 €	0,00 €	0,00 €	0,00 €	0,00 €	0,00 €	0,00 €
Importe Unitario:	54,00 €	Nuevo Importe Unitario:	0,00 €					

RECINTOS PROPUESTOS

REF.	REFERENCIA SIGPAC	CULTIVO	S/R	USO SIGPAC	Sup. Dec. admisible	Sup. Campo	Sup. Determ.	Sup. Resuelta
-1041719	23-060-035-00341-0006	OLIVAR	S		0,36		0,36	0,36
1700000005390455	23-060-035-00341-0005	OLIVAR	S		0,98		0,98	0,98
1700000005390456	23-060-035-00441-0001	OLIVAR	S		0,24		0,24	0,24
1700000005390457	23-060-040-00260-0001	OLIVAR	S		0,28		0,28	0,28
1700000005390458	23-060-040-00260-0002	OLIVAR	S		0,65		0,65	0,65

INCIDENCIAS

INCIDENCIA DESCRIPCIÓN

74018	Productor que no es agricultor a título principal, según los datos del ejercicio fiscal n-1 y seguridad socia.
74053	Importe inferior a 100 Euros

(1) Con incidencias que retienen pago o deniegan el expediente.

(2) Se calcula sobre superficie declarada admisible.

(3) Aplicación del artículo 16 bis del RD 147/2023.

(4) Expediente con algunos recintos de pastos permanentes ubicados en espacios protegidos donde la carga ganadera mínima será 0,1 UGM/ha.

Puede verificar la integridad de una copia de este documento mediante la lectura del código QR adjunto o mediante el acceso a la dirección <https://ws050.juntadeandalucia.es/verificarFirma> indicando el código de VERIFICACIÓN

FIRMADO POR

RAQUEL MARIA ESPIN CRESPO

17/10/2024

VERIFICACIÓN

Pk2jmJDVJQXVSF7B6ESWF6FEMYA9VL

PÁG. 3409/3958





APELLIDOS Y NOMBRE / RAZÓN SOCIAL

SANTIAGO GALLEGO INMACULADA

NIF

****1783*

EXPEDIENTE

1045799

RESOLUCIÓN

DENEGACIÓN DE LA AYUDA

DATOS DE MANTENIMIENTO UNIDADES

GRUPO DE PAGO

ZONAS DE LIMITACIONES NATURALES

**Sup. Dec.
Admisible**

1,26

**Sup.
Resuelta**

1,26

Sobredecl.

0,00

% Sobredecl.

0,00

RESUMEN DE PAGOS

IMPORTE (Euros)

	RESUELTO	FEADER	MAPA	CAPADR
A pagar	0,00	0,00	0,00	0,00

APLICACIÓN DE REDUCCIONES Y PENALIZACIONES (%)

Criterios de subvencionabilidad (1)	Presentación tardía	Omisión declaración	Condicionalidad
100,00	0,00	0,00	0,00

IMPORTE (Euros)

Calculado(2)	Reducción	Penalización	Reducción Penalización (3)	Penalización adicional	Resuelto	FEADER	MAPA	CAPADR
68,04 €	0,00 €	0,00 €	0,00 €	0,00 €	0,00 €	0,00 €	0,00 €	0,00 €
Importe Unitario:	54,00 €	Nuevo Importe Unitario:	54,00 €					

RECINTOS PROPUESTOS

REF.	REFERENCIA SIGPAC	CULTIVO	S/R	USO SIGPAC	Sup. Dec. admisible	Sup. Campo	Sup. Determ.	Sup. Resuelta
170000005048188	23-060-026-00094-0001	OLIVAR	S		0,83		0,83	0,83
170000005048189	23-060-069-00055-0001	OLIVAR	S		0,43		0,43	0,43

INCIDENCIAS

INCIDENCIA DESCRIPCIÓN

74053 Importe inferior a 100 Euros

(1) Con incidencias que retienen pago o deniegan el expediente.

(2) Se calcula sobre superficie declarada admisible.

(3) Aplicación del artículo 16 bis del RD 147/2023.

(4) Expediente con algunos recintos de pastos permanentes ubicados en espacios protegidos donde la carga ganadera mínima será 0,1 UGM/ha.

Puede verificar la integridad de una copia de este documento mediante la lectura del código QR adjunto o mediante el acceso a la dirección <https://ws050.juntadeandalucia.es/verificarFirma> indicando el código de VERIFICACIÓN

FIRMADO POR

RAQUEL MARIA ESPIN CRESPO

17/10/2024

VERIFICACIÓN

Pk2jmJDVJQXVSF7B6ESWF6FEMYA9VL

PÁG. 3410/3958





APELLIDOS Y NOMBRE / RAZÓN SOCIAL

SANTIAGO JIMENEZ LUCIA

NIF
***0905*

EXPEDIENTE
1270613

RESOLUCIÓN
DENEGACIÓN DE LA AYUDA

DATOS DE MANTENIMIENTO UNIDADES

GRUPO DE PAGO	Sup. Dec. Admisible	Sup. Resuelta	Sobredecl.	% Sobredecl.
ZONAS DE LIMITACIONES NATURALES	0,00	0,00	0,00	0,00

RESUMEN DE PAGOS

	IMPORTE (Euros)			
	RESUELTO	FEADER	MAPA	CAPADR
A pagar	0,00	0,00	0,00	0,00

APLICACIÓN DE REDUCCIONES Y PENALIZACIONES (%)

Criterios de subvencionabilidad (1)	Presentación tardía	Omisión declaración	Condicionabilidad
100,00	0,00	0,00	0,00

IMPORTE (Euros)

Calculado(2)	Reducción	Penalización	Reducción adicional (3)	Penalización adicional	Resuelto	FEADER	MAPA	CAPADR
0,00 €	0,00 €	0,00 €	0,00 €	0,00 €	0,00 €	0,00 €	0,00 €	0,00 €
Importe Unitario:	54,00 €	Nuevo Importe Unitario:	0,00 €					

RECINTOS PROPUESTOS

REF.	REFERENCIA SIGPAC	CULTIVO	S/R	USO SIGPAC	Sup. Dec. admisible	Sup. Campo	Sup. Determ.	Sup. Resuelta
5518688	23-027-016-00004-0001	OLIVAR	S		8,68		8,68	8,68
5518691	23-027-016-00004-0003	OLIVAR	S		4,36		4,36	4,36
5518696	23-027-016-00004-0005	OLIVAR	S		2,24		2,24	2,24
5518698	23-027-016-00014-0002	OLIVAR	S		7,44		7,44	7,44

INCIDENCIAS

INCIDENCIA DESCRIPCIÓN

2454	Solicitante de intervención 6613 cuyo regimen de afiliación a la SS no es ni el sistema especial agrario(cuenta ajena) ni autonomo con actividad agraria.
74018	Productor que no es agricultor a título principal, según los datos del ejercicio fiscal n-1 y seguridad socia.
74053	Importe inferior a 100 Euros
75022	No Autoriza a que, en caso de la devolución por la entidad financiera (retrocesión bancaria) del pago en la cuenta corriente consignada en la solicitud y que está debidamente registrada en el sistema contable GIRO de la Junta de Andalucía, se proceda al pago en cualquier otra cuenta corriente de la titularidad del solicitante vigente en dicho sistema contable.
86119	Carga ganadera NO cumple con el valor mínimo de 0,2 UGM/ha. Recinto:23-027-016-00014-00003 Cultivo:62000 PASTOS PERMANENTES DE 5 O MAS AÑOS-SIN VARIEDAD Secano Carga Ganadera:0
86121	Recinto superficie forrajera que no realiza la actividad de producción de pastoreo. Recinto:23-027-016-00014-00003 Cultivo:62000 PASTOS PERMANENTES DE 5 O MAS AÑOS-SIN VARIEDAD Secano Actividad Agraria del recinto:5
86122	Recinto superficie forrajera que realiza la actividad de producción de pastoreo y no declara el o los códigos del Registro de Explotaciones Ganaderas de Andalucía, REGA. Recinto:23-027-016-00014-00003 Cultivo:62000 PASTOS PERMANENTES DE 5 O MAS AÑOS-SIN VARIEDAD Secano
86124	Recinto de forrajera para Cálculo de Carga Ganadera que No pertenece a Explotación. Recinto:23-027-016-00014-00003 Cultivo:62000 PASTOS PERMANENTES DE 5 O MAS AÑOS-SIN VARIEDAD Secano

(1) Con incidencias que retienen pago o deniegan el expediente.

(2) Se calcula sobre superficie declarada admisible.

(3) Aplicación del artículo 16 bis del RD 147/2023.

(4) Expediente con algunos recintos de pastos permanentes ubicados en espacios protegidos donde la carga ganadera mínima será 0,1 UGM/ha.

Puede verificar la integridad de una copia de este documento mediante la lectura del código QR adjunto o mediante el acceso a la dirección <https://ws050.juntadeandalucia.es/verificarFirma> indicando el código de VERIFICACIÓN

FIRMADO POR	RAQUEL MARIA ESPIN CRESPO	17/10/2024
VERIFICACIÓN	Pk2jmJDVJQXVSF7B6ESWF6FEMYA9VL	PÁG. 3411/3958





Datos considerados para el Cálculo de la Carga Ganadera del expediente

Superficie determinada para Cálculo Carga Ganadera: 0,00 ha

Carga Ganadera del Expediente: 0,00 ugm/ha

Incidencias de carga ganadera

INCIDENCIA DESCRIPCIÓN

- 86122 Recinto superficie forrajera que realiza la actividad de producción de pastoreo y no declara el o los códigos del Registro de Explotaciones Ganaderas de Andalucía, REGA.
Recinto:23-027-016-00014-00003 Cultivo:62000 PASTOS PERMANENTES DE 5 O MAS AÑOS-SIN VARIEDAD Secano
- 86124 Recinto de forrajera para Cálculo de Carga Ganadera que No pertenece a Explotación.
Recinto:23-027-016-00014-00003 Cultivo:62000 PASTOS PERMANENTES DE 5 O MAS AÑOS-SIN VARIEDAD Secano
- 86128 Recinto de Forrajeras que no ha contabilizado para Carga Ganadera por no tener una explotación válida para el cálculo de la Carga Ganadera
Recinto:23-027-016-00014-00003 Cultivo:62 PASTOS PERMANENTES DE 5 O MAS AÑOS-
- 86132 Recinto superficie forrajera que no realiza la actividad de producción de pastoreo.
Recinto:23-027-016-00014-00003 Cultivo:62000 PASTOS PERMANENTES DE 5 O MAS AÑOS-SIN VARIEDAD Secano

(1) Con incidencias que retienen pago o deniegan el expediente.

(2) Se calcula sobre superficie declarada admisible.

(3) Aplicación del artículo 16 bis del RD 147/2023.

(4) Expediente con algunos recintos de pastos permanentes ubicados en espacios protegidos donde la carga ganadera mínima será 0,1 UGM/ha.

Puede verificar la integridad de una copia de este documento mediante la lectura del código QR adjunto o mediante el acceso a la dirección <https://ws050.juntadeandalucia.es/verificarFirma> indicando el código de VERIFICACIÓN

FIRMADO POR	RAQUEL MARIA ESPIN CRESPO	17/10/2024
VERIFICACIÓN	Pk2jmJDVJQXVSF7B6ESWF6FEMYA9VL	PÁG. 3412/3958





APELLIDOS Y NOMBRE / RAZÓN SOCIAL

SANTIAGO LARA MARIA LOURDES

NIF

****1721*

EXPEDIENTE

1115633

RESOLUCIÓN

DENEGACIÓN DE LA AYUDA

DATOS DE MANTENIMIENTO UNIDADES

GRUPO DE PAGO	Sup. Dec. Admisible	Sup. Resuelta	Sobredecl.	% Sobredecl.
ZONAS DE LIMITACIONES NATURALES	1,28	1,28	0,00	0,00

RESUMEN DE PAGOS

	IMPORTE (Euros)			
	RESUELTO	FEADER	MAPA	CAPADR
A pagar	0,00	0,00	0,00	0,00

APLICACIÓN DE REDUCCIONES Y PENALIZACIONES (%)

Criterios de subvencionabilidad (1)	Presentación tardía	Omisión declaración	Condicionalidad
100,00	0,00	0,00	0,00

IMPORTE (Euros)

Calculado(2)	Reducción	Penalización	Reducción Penalización (3)	Penalización adicional	Resuelto	FEADER	MAPA	CAPADR
69,12 €	0,00 €	0,00 €	0,00 €	0,00 €	0,00 €	0,00 €	0,00 €	0,00 €
Importe Unitario:	54,00 €	Nuevo Importe Unitario:	54,00 €					

RECINTOS PROPUESTOS

REF.	REFERENCIA SIGPAC	CULTIVO	S/R	USO SIGPAC	Sup. Dec. admisible	Sup. Campo	Sup. Determ.	Sup. Resuelta
170000005506713	23-060-026-00181-0001	OLIVAR	S		0,49		0,49	0,49
170000005506714	23-060-026-00182-0001	OLIVAR	S		0,01		0,01	0,01
170000005506715	23-060-026-00183-0003	OLIVAR	S		0,32		0,32	0,32
170000005506716	23-060-028-00282-0004	OLIVAR	S		0,09		0,09	0,09
170000005506722	23-060-028-00282-0001	OLIVAR	S		0,37		0,37	0,37

INCIDENCIAS

INCIDENCIA DESCRIPCIÓN

74053 Importe inferior a 100 Euros

(1) Con incidencias que retienen pago o deniegan el expediente.

(2) Se calcula sobre superficie declarada admisible.

(3) Aplicación del artículo 16 bis del RD 147/2023.

(4) Expediente con algunos recintos de pastos permanentes ubicados en espacios protegidos donde la carga ganadera mínima será 0,1 UGM/ha.

Puede verificar la integridad de una copia de este documento mediante la lectura del código QR adjunto o mediante el acceso a la dirección <https://ws050.juntadeandalucia.es/verificarFirma> indicando el código de VERIFICACIÓN

FIRMADO POR	RAQUEL MARIA ESPIN CRESPO	17/10/2024	
VERIFICACIÓN	Pk2jmJDVJQXVSF7B6ESWF6FEMYA9VL	PÁG. 3413/3958	



APELLIDOS Y NOMBRE / RAZÓN SOCIAL

SANTIAGO MOYA ANTONIO JAVIER

NIF

****7896*

EXPEDIENTE

1246048

RESOLUCIÓN

DENEGACIÓN DE LA AYUDA

DATOS DE MANTENIMIENTO UNIDADES

GRUPO DE PAGO

ZONAS DE LIMITACIONES NATURALES

**Sup. Dec.
Admisible**

0,00

**Sup.
Resuelta**

0,00

Sobredecl.

0,00

% Sobredecl.

0,00

RESUMEN DE PAGOS

	IMPORTE (Euros)			
	RESUELTO	FEADER	MAPA	CAPADR
A pagar	0,00	0,00	0,00	0,00

APLICACIÓN DE REDUCCIONES Y PENALIZACIONES (%)

Crterios de subvencionabilidad (1)	Presentación tardía	Omisión declaración	Condicionalidad
100,00	0,00	0,00	0,00

IMPORTE (Euros)

Calculado(2)	Reducción	Penalización	Reducción Penalización (3)	Penalización adicional	Resuelto	FEADER	MAPA	CAPADR
0,00 €	0,00 €	0,00 €	0,00 €	0,00 €	0,00 €	0,00 €	0,00 €	0,00 €
Importe Unitario:	54,00 €	Nuevo Importe Unitario:	0,00 €					

RECINTOS PROPUESTOS

REF.	REFERENCIA SIGPAC	CULTIVO	S/R	USO SIGPAC	Sup. Dec. admisible	Sup. Campo	Sup. Determ.	Sup. Resuelta
4640891	23-003-036-00114-0001	OLIVAR	S		0,87		0,87	0,87
170000006358483	23-003-035-00513-0001	OLIVAR	S		0,02		0,02	0,02
170000006358484	23-003-035-00514-0001	OLIVAR	S		0,94		0,94	0,94
170000006358494	23-003-040-00149-0002	OLIVAR	S		1,18		1,18	1,18
170000006358495	23-003-040-00456-0006	OLIVAR	S		0,18		0,18	0,18
170000006358496	23-003-035-00511-0001	OLIVAR	S		0,03		0,03	0,03
170000006358497	23-003-035-00512-0002	OLIVAR	S		0,95		0,95	0,95

INCIDENCIAS

INCIDENCIA DESCRIPCIÓN

2454	Solicitante de intervención 6613 cuyo regimen de afiliacion a la SS no es ni el sistema especial agrario(cuenta ajena) ni autonomo con actividad agraria.
74018	Productor que no es agricultor a título principal, según los datos del ejercicio fiscal n-1 y seguridad socia.
74053	Importe inferior a 100 Euros

(1) Con incidencias que retienen pago o deniegan el expediente.

(2) Se calcula sobre superficie declarada admisible.

(3) Aplicación del artículo 16 bis del RD 147/2023.

(4) Expediente con algunos recintos de pastos permanentes ubicados en espacios protegidos donde la carga ganadera mínima será 0,1 UGM/ha.

Puede verificar la integridad de una copia de este documento mediante la lectura del código QR adjunto o mediante el acceso a la dirección <https://ws050.juntadeandalucia.es/verificarFirma> indicando el código de VERIFICACIÓN

FIRMADO POR

RAQUEL MARIA ESPIN CRESPO

17/10/2024

VERIFICACIÓN

Pk2jmJDVJQXVSF7B6ESWF6FEMYA9VL

PÁG. 3414/3958





APELLIDOS Y NOMBRE / RAZÓN SOCIAL

SANTIAGO MOYA ESTHER MARIA

NIF

****5702*

EXPEDIENTE

1167975

RESOLUCIÓN

DENEGACIÓN DE LA AYUDA

DATOS DE MANTENIMIENTO UNIDADES

GRUPO DE PAGO

ZONAS DE LIMITACIONES NATURALES

**Sup. Dec.
Admisible**

0,00

**Sup.
Resuelta**

0,00

Sobredecl.

0,00

% Sobredecl.

0,00

RESUMEN DE PAGOS

	IMPORTE (Euros)			
	RESUELTO	FEADER	MAPA	CAPADR
A pagar	0,00	0,00	0,00	0,00

APLICACIÓN DE REDUCCIONES Y PENALIZACIONES (%)

Crterios de subvencionabilidad (1)	Presentación tardía	Omisión declaración	Condicionalidad
100,00	0,00	0,00	0,00

IMPORTE (Euros)

Calculado(2)	Reducción	Penalización	Reducción Penalización (3)	Penalización adicional	Resuelto	FEADER	MAPA	CAPADR
0,00 €	0,00 €	0,00 €	0,00 €	0,00 €	0,00 €	0,00 €	0,00 €	0,00 €
Importe Unitario:	54,00 €	Nuevo Importe Unitario:	0,00 €					

RECINTOS PROPUESTOS

REF.	REFERENCIA SIGPAC	CULTIVO	S/R	USO SIGPAC	Sup. Dec. admisible	Sup. Campo	Sup. Determ.	Sup. Resuelta
-1347474	23-003-040-00261-0002	OLIVAR	S		0,03		0,03	0,03
1700000006357948	23-003-035-00007-0001	OLIVAR	S		0,95		0,95	0,95
1700000006357949	23-003-035-00011-0001	OLIVAR	S		0,04		0,04	0,04
1700000006357950	23-003-035-00013-0001	OLIVAR	S		0,95		0,95	0,95
1700000006357951	23-003-035-00014-0001	OLIVAR	S		0,23		0,23	0,23
1700000006357952	23-003-035-09026-0001	OLIVAR	S		0,04		0,04	0,04
1700000006357953	23-003-036-00113-0002	OLIVAR	S		0,02		0,02	0,02
1700000006357957	23-003-036-00141-0002	OLIVAR	S		0,13		0,13	0,13
1700000006357958	23-003-040-00262-0001	OLIVAR	S		0,47		0,47	0,47
1700000006357959	23-003-036-00134-0001	OLIVAR	S		0,14		0,14	0,14
1700000006357960	23-003-036-00141-0002	OLIVAR	S		0,35		0,35	0,35
1700000006357963	23-003-036-00134-0005	OLIVAR	S		0,01		0,01	0,01
1700000006357964	23-003-036-00141-0003	OLIVAR	S		0,07		0,07	0,07
1700000006358498	23-003-040-00281-0001	OLIVAR	S		0,67		0,67	0,67
1700000006358499	23-003-040-00282-0001	OLIVAR	S		0,01		0,01	0,01

INCIDENCIAS

INCIDENCIA DESCRIPCIÓN

2454	Solicitante de intervención 6613 cuyo regimen de afiliacion a la SS no es ni el sistema especial agrario(cuenta ajena) ni autonomo con actividad agraria.
74018	Productor que no es agricultor a título principal, según los datos del ejercicio fiscal n-1 y seguridad socia.
74053	Importe inferior a 100 Euros

(1) Con incidencias que retienen pago o deniegan el expediente.

(2) Se calcula sobre superficie declarada admisible.

(3) Aplicación del artículo 16 bis del RD 147/2023.

(4) Expediente con algunos recintos de pastos permanentes ubicados en espacios protegidos donde la carga ganadera mínima será 0,1 UGM/ha.

Puede verificar la integridad de una copia de este documento mediante la lectura del código QR adjunto o mediante el acceso a la dirección <https://ws050.juntadeandalucia.es/verificarFirma> indicando el código de VERIFICACIÓN

FIRMADO POR

RAQUEL MARIA ESPIN CRESPO

17/10/2024

VERIFICACIÓN

Pk2jmJDVJQXVSF7B6ESWF6FEMYA9VL

PÁG. 3415/3958





APELLIDOS Y NOMBRE / RAZÓN SOCIAL

SANTIAGO MOYA RAQUEL

NIF

****5703*

EXPEDIENTE

1246033

RESOLUCIÓN

DENEGACIÓN DE LA AYUDA

DATOS DE MANTENIMIENTO UNIDADES

GRUPO DE PAGO

ZONAS DE LIMITACIONES NATURALES

Sup. Dec. Admisible
0,00

Sup. Resuelta
0,00

Sobredecl.
0,00

% Sobredecl.
0,00

RESUMEN DE PAGOS

	IMPORTE (Euros)			
	RESUELTO	FEADER	MAPA	CAPADR
A pagar	0,00	0,00	0,00	0,00

APLICACIÓN DE REDUCCIONES Y PENALIZACIONES (%)

Crterios de subvencionabilidad (1)	Presentación tardía	Omisión declaración	Condicionalidad
100,00	0,00	0,00	0,00

IMPORTE (Euros)

Calculado(2)	Reducción	Penalización	Reducción Penalización (3)	Penalización adicional	Resuelto	FEADER	MAPA	CAPADR
0,00 €	0,00 €	0,00 €	0,00 €	0,00 €	0,00 €	0,00 €	0,00 €	0,00 €
Importe Unitario:	54,00 €	Nuevo Importe Unitario:	0,00 €					

RECINTOS PROPUESTOS

REF.	REFERENCIA SIGPAC	CULTIVO	S/R	USO SIGPAC	Sup. Dec. admisible	Sup. Campo	Sup. Determ.	Sup. Resuelta
-592662	23-003-039-00047-0002	OLIVAR	S		0,03		0,03	0,03
1700000006357955	23-003-036-00163-0001	OLIVAR	S		0,02		0,02	0,02
1700000006358485	23-003-039-00043-0002	OLIVAR	S		0,01		0,01	0,01
1700000006358487	23-003-039-00047-0002	OLIVAR	S		0,05		0,05	0,05
1700000006358488	23-003-039-00463-0002	OLIVAR	S		0,03		0,03	0,03
1700000006358489	23-003-040-00185-0001	OLIVAR	S		0,02		0,02	0,02
1700000006358490	23-003-040-00190-0004	OLIVAR	S		0,93		0,93	0,93
1700000006358491	23-003-040-00191-0002	OLIVAR	S		0,07		0,07	0,07
1700000006358492	23-003-040-00192-0001	OLIVAR	S		0,04		0,04	0,04
1700000006358493	23-003-040-00528-0001	OLIVAR	S		0,39		0,39	0,39

INCIDENCIAS

INCIDENCIA DESCRIPCIÓN

2454	Solicitante de intervención 6613 cuyo regimen de afiliación a la SS no es ni el sistema especial agrario(cuenta ajena) ni autonomo con actividad agraria.
74018	Productor que no es agricultor a título principal, según los datos del ejercicio fiscal n-1 y seguridad socia.
74053	Importe inferior a 100 Euros

(1) Con incidencias que retienen pago o deniegan el expediente.

(2) Se calcula sobre superficie declarada admisible.

(3) Aplicación del artículo 16 bis del RD 147/2023.

(4) Expediente con algunos recintos de pastos permanentes ubicados en espacios protegidos donde la carga ganadera mínima será 0,1 UGM/ha.

Puede verificar la integridad de una copia de este documento mediante la lectura del código QR adjunto o mediante el acceso a la dirección <https://ws050.juntadeandalucia.es/verificarFirma> indicando el código de VERIFICACIÓN

FIRMADO POR	RAQUEL MARIA ESPIN CRESPO	17/10/2024	
VERIFICACIÓN	Pk2jmJDVJQXVSF7B6ESWF6FEMYA9VL	PÁG. 3416/3958	



APELLIDOS Y NOMBRE / RAZÓN SOCIAL

SANTIAGO OCAÑA ANTONIO

NIF

***0240*

EXPEDIENTE

1214358

RESOLUCIÓN

DENEGACIÓN DE LA AYUDA

DATOS DE MANTENIMIENTO UNIDADES

GRUPO DE PAGO

ZONAS DE LIMITACIONES NATURALES

**Sup. Dec.
Admisible**

0,00

**Sup.
Resuelta**

0,00

Sobredecl.

0,00

% Sobredecl.

0,00

RESUMEN DE PAGOS

IMPORTE (Euros)

	RESUELTO	FEADER	MAPA	CAPADR
A pagar	0,00	0,00	0,00	0,00

APLICACIÓN DE REDUCCIONES Y PENALIZACIONES (%)

Crterios de subvencionabilidad (1)	Presentación tardía	Omisión declaración	Condicionalidad
100,00	0,00	0,00	0,00

IMPORTE (Euros)

Calculado(2)	Reducción	Penalización	Reducción Penalización (3)	Penalización adicional	Resuelto	FEADER	MAPA	CAPADR
0,00 €	0,00 €	0,00 €	0,00 €	0,00 €	0,00 €	0,00 €	0,00 €	0,00 €
Importe Unitario:	54,00 €	Nuevo Importe Unitario:	0,00 €					

RECINTOS PROPUESTOS

REF.	REFERENCIA SIGPAC	CULTIVO	S/R	USO SIGPAC	Sup. Dec. admisible	Sup. Campo	Sup. Determ.	Sup. Resuelta
-1569592	23-003-045-00049-0001	OLIVAR	S		0,08		0,08	0,08
-528288	23-003-044-00196-0001	OLIVAR	S		0,63		0,63	0,63
170000006044260	23-003-045-00048-0001	OLIVAR	S		0,70		0,70	0,70
170000006044261	23-060-049-00139-0002	OLIVAR	S		0,02		0,02	0,02
170000006044262	23-060-049-00140-0002	OLIVAR	S		0,26		0,26	0,26
170000006044263	23-060-049-00142-0001	OLIVAR	S		0,11		0,11	0,11
170000006044264	23-003-045-00046-0002	OLIVAR	S		1,42		1,42	1,42

INCIDENCIAS

INCIDENCIA DESCRIPCIÓN

2454	Solicitante de intervención 6613 cuyo regimen de afiliacion a la SS no es ni el sistema especial agrario(cuenta ajena) ni autonomo con actividad agraria.
74018	Productor que no es agricultor a título principal, según los datos del ejercicio fiscal n-1 y seguridad socia.
74053	Importe inferior a 100 Euros

(1) Con incidencias que retienen pago o deniegan el expediente.

(2) Se calcula sobre superficie declarada admisible.

(3) Aplicación del artículo 16 bis del RD 147/2023.

(4) Expediente con algunos recintos de pastos permanentes ubicados en espacios protegidos donde la carga ganadera mínima será 0,1 UGM/ha.

Puede verificar la integridad de una copia de este documento mediante la lectura del código QR adjunto o mediante el acceso a la dirección <https://ws050.juntadeandalucia.es/verificarFirma> indicando el código de VERIFICACIÓN

FIRMADO POR

RAQUEL MARIA ESPIN CRESPO

17/10/2024

VERIFICACIÓN

Pk2jmJDVJQXVSF7B6ESWF6FEMYA9VL

PÁG. 3417/3958





APELLIDOS Y NOMBRE / RAZÓN SOCIAL

SARRION HARO JERONIMO

NIF

****1357*

EXPEDIENTE

1174279

RESOLUCIÓN

DENEGACIÓN DE LA AYUDA

DATOS DE MANTENIMIENTO UNIDADES

GRUPO DE PAGO

ZONAS DE LIMITACIONES NATURALES

**Sup. Dec.
Admisible**

0,00

**Sup.
Resuelta**

0,00

Sobredecl.

0,00

% Sobredecl.

0,00

RESUMEN DE PAGOS

IMPORTE (Euros)

	RESUELTO	FEADER	MAPA	CAPADR
A pagar	0,00	0,00	0,00	0,00

APLICACIÓN DE REDUCCIONES Y PENALIZACIONES (%)

Crterios de subvencionabilidad (1)	Presentación tardía	Omisión declaración	Condicionalidad
100,00	0,00	0,00	0,00

IMPORTE (Euros)

Calculado(2)	Reducción	Penalización	Reducción Penalización (3)	Penalización adicional	Resuelto	FEADER	MAPA	CAPADR
0,00 €	0,00 €	0,00 €	0,00 €	0,00 €	0,00 €	0,00 €	0,00 €	0,00 €
Importe Unitario:	54,00 €	Nuevo Importe Unitario:	0,00 €					

RECINTOS PROPUESTOS

REF.	REFERENCIA SIGPAC	CULTIVO	S/R	USO SIGPAC	Sup. Dec. admisible	Sup. Campo	Sup. Determ.	Sup. Resuelta
1700000005428483	23-041-001-00091-0001	OLIVAR	S		1,55		1,55	1,55
1700000005428484	23-041-007-00198-0001	OLIVAR	S		1,13		1,13	1,13
1700000005428486	23-041-006-00011-0001	OLIVAR	S		3,19		3,19	3,19
1700000005428487	23-041-006-00068-0001	OLIVAR	S		0,71		0,71	0,71
1700000005428488	23-041-006-00072-0001	OLIVAR	S		4,93		4,93	4,93
1700000005428490	23-041-001-00191-0001	OLIVAR	S		0,43		0,43	0,43
1700000005428491	23-041-005-00074-0001	OLIVAR	S		0,02		0,02	0,02
1700000005428492	23-041-005-00090-0001	OLIVAR	S		2,83		2,83	2,83
1700000005428493	23-041-005-00091-0001	OLIVAR	S		0,01		0,01	0,01
1700000005428494	23-041-005-00075-0001	OLIVAR	S		0,02		0,02	0,02

INCIDENCIAS

INCIDENCIA DESCRIPCIÓN

74018	Productor que no es agricultor a título principal, según los datos del ejercicio fiscal n-1 y seguridad socia.
74053	Importe inferior a 100 Euros

(1) Con incidencias que retienen pago o deniegan el expediente.

(2) Se calcula sobre superficie declarada admisible.

(3) Aplicación del artículo 16 bis del RD 147/2023.

(4) Expediente con algunos recintos de pastos permanentes ubicados en espacios protegidos donde la carga ganadera mínima será 0,1 UGM/ha.

Puede verificar la integridad de una copia de este documento mediante la lectura del código QR adjunto o mediante el acceso a la dirección <https://ws050.juntadeandalucia.es/verificarFirma> indicando el código de VERIFICACIÓN

FIRMADO POR	RAQUEL MARIA ESPIN CRESPO	17/10/2024
VERIFICACIÓN	Pk2jmJDVJQXVSF7B6ESWF6FEMYA9VL	PÁG. 3418/3958





APELLIDOS Y NOMBRE / RAZÓN SOCIAL

SCHIAFFINO GARCIA CONDE MARGARITA

NIF

****4417*

EXPEDIENTE

1251563

RESOLUCIÓN

DENEGACIÓN DE LA AYUDA

DATOS DE MANTENIMIENTO UNIDADES

GRUPO DE PAGO

ZONAS DE LIMITACIONES NATURALES

**Sup. Dec.
Admisible**

0,00

**Sup.
Resuelta**

0,00

Sobredecl.

0,00

% Sobredecl.

0,00

RESUMEN DE PAGOS

	IMPORTE (Euros)			
	RESUELTO	FEADER	MAPA	CAPADR
A pagar	0,00	0,00	0,00	0,00

APLICACIÓN DE REDUCCIONES Y PENALIZACIONES (%)

Crterios de subvencionabilidad (1)	Presentación tardía	Omisión declaración	Condicionalidad
100,00	0,00	0,00	0,00

IMPORTE (Euros)

Calculado(2)	Reducción	Penalización	Reducción Penalización (3)	Penalización adicional	Resuelto	FEADER	MAPA	CAPADR
0,00 €	0,00 €	0,00 €	0,00 €	0,00 €	0,00 €	0,00 €	0,00 €	0,00 €
Importe Unitario:	54,00 €	Nuevo Importe Unitario:	0,00 €					

(1) Con incidencias que retienen pago o deniegan el expediente.

(2) Se calcula sobre superficie declarada admisible.

(3) Aplicación del artículo 16 bis del RD 147/2023.

(4) Expediente con algunos recintos de pastos permanentes ubicados en espacios protegidos donde la carga ganadera mínima será 0,1 UGM/ha.

Puede verificar la integridad de una copia de este documento mediante la lectura del código QR adjunto o mediante el acceso a la dirección <https://ws050.juntadeandalucia.es/verificarFirma> indicando el código de VERIFICACIÓN

FIRMADO POR	RAQUEL MARIA ESPIN CRESPO	17/10/2024	
VERIFICACIÓN	Pk2jmJDVJQXVSF7B6ESWF6FEMYA9VL	PÁG. 3419/3958	



RECINTOS PROPUESTOS

REF.	REFERENCIA SIGPAC	CULTIVO	S/R	USO SIGPAC	Sup. Dec. admisible	Sup. Campo	Sup. Determ.	Sup. Resuelta
-1590389	23-003-014-00318-0003	OLIVAR	S		0,07		0,07	0,00
-1590388	23-003-014-00313-0003	OLIVAR	S		0,07		0,07	0,07
-1590386	23-003-014-00313-0001	OLIVAR	R		0,56		0,56	0,56
-1403067	23-003-014-00133-0054	PISTACHO	R		4,96		4,96	4,96
-1386127	23-003-014-00134-0001	OLIVAR	R		0,12		0,12	0,12
-1320460	23-003-014-00318-0002	PISTACHO	S		0,22		0,22	0,22
-1320454	23-003-014-00183-0001	PISTACHO	S		0,60		0,60	0,60
-1320452	23-003-014-00180-0001	PISTACHO	S		3,03		3,03	3,03
-1320450	23-003-014-00142-0047	OLIVAR	R		1,13		1,13	1,13
-1320449	23-003-014-00133-0016	OLIVAR	R		0,01		0,01	0,01
-1320448	23-003-014-00133-0007	OLIVAR	S		0,27		0,27	0,27
-1320447	23-003-014-00133-0004	OLIVAR	R		1,00		1,00	1,00
-1320443	23-003-014-00133-0001	OLIVAR	R		7,33		7,33	7,33
6887355	23-003-014-00133-0003	ALMENDRO-OLIVAR	R		10,49		10,49	10,49
6940995	23-003-014-00133-0001	OLIVAR	R		0,52		0,52	0,52
6941030	23-003-014-00133-0001	OLIVAR	R		16,93		16,93	16,90
7506574	23-003-014-00119-0035	OLIVAR	S		0,04		0,04	0,04
1700000005889957	14-039-018-00031-0001	OLIVAR	S		11,33		11,33	11,33
1700000005889958	23-003-014-00144-0004	OLIVAR	S		0,05		0,05	0,05
1700000005889959	23-003-014-00176-0003	PISTACHO	S		0,42		0,42	0,42
1700000005889960	23-003-014-09014-0004	PISTACHO	S		0,03		0,03	0,03
1700000005889962	23-003-014-00144-0004	OLIVAR	S		0,10		0,10	0,10
1700000005889963	23-003-014-00143-0001	OLIVAR	R		4,14		4,14	4,14
1700000005889964	23-003-033-00359-0001	OLIVAR	S		1,39		1,39	1,39
1700000005889965	23-003-014-00006-0001	OLIVAR	S		15,14		15,14	15,14
1700000005889967	23-003-014-00194-0001	PISTACHO	S		3,20		3,20	3,20
1700000005889969	23-003-033-00358-0001	OLIVAR	S		0,27		0,27	0,27
1700000005889970	23-003-033-00359-0002	OLIVAR	S		0,05		0,05	0,05
1700000005889978	23-003-014-00135-0001	OLIVAR	R		0,58		0,58	0,58
1700000005889979	23-003-014-00136-0002	OLIVAR	R		2,30		2,30	2,30
1700000005889983	23-003-014-00207-0001	PISTACHO	R		0,60		0,60	0,60
1700000005889984	23-003-016-09000-0027	OLIVAR	S		1,31		1,31	1,31
1700000005889985	23-003-014-00144-0004	OLIVAR	S		0,01		0,01	0,01
1700000005889986	23-003-014-00144-0004	OLIVAR	S		0,19		0,19	0,19
1700000005889987	23-003-014-00178-0003	OLIVAR	S		10,69		10,69	10,69
1700000005889988	23-003-014-09014-0003	OLIVAR	S		0,10		0,10	0,10
1700000005889989	23-003-014-00120-0004	OLIVAR	S		1,33		1,33	1,33
1700000005889991	23-003-014-00133-0040	PISTACHO	S		0,63		0,63	0,63
1700000005889994	23-003-014-00014-0003	PISTACHO	R		0,02		0,02	0,02
1700000005889995	23-003-014-00133-0003	OLIVAR	R		26,80		26,80	26,80
1700000005889996	23-003-014-00137-0003	OLIVAR	R		0,03		0,03	0,03
1700000005889997	23-003-014-00137-0003	OLIVAR	R		0,07		0,07	0,07
1700000005889998	23-003-014-00138-0003	OLIVAR	R		0,06		0,06	0,06
1700000005889999	23-003-014-00140-0003	OLIVAR	R		0,02		0,02	0,02
1700000005890002	23-003-014-00126-0001	OLIVAR	R		0,34		0,34	0,34
1700000005890009	23-003-014-00119-0003	OLIVAR	S		0,01		0,01	0,01
1700000005890010	23-003-014-00119-0032	OLIVAR	S		0,11		0,11	0,11
1700000005890011	23-003-014-00119-0003	OLIVAR	S		0,09		0,09	0,09

INCIDENCIAS

INCIDENCIA DESCRIPCIÓN

(1) Con incidencias que retienen pago o deniegan el expediente.
 (2) Se calcula sobre superficie declarada admisible.
 (3) Aplicación del artículo 16 bis del RD 147/2023.
 (4) Expediente con algunos recintos de pastos permanentes ubicados en espacios protegidos donde la carga ganadera mínima será 0,1 UGM/ha.

Puede verificar la integridad de una copia de este documento mediante la lectura del código QR adjunto o mediante el acceso a la dirección https://ws050.juntadeandalucia.es/verificarFirma indicando el código de VERIFICACIÓN			
FIRMADO POR	RAQUEL MARIA ESPIN CRESPO	17/10/2024	
VERIFICACIÓN	Pk2jmJDVJQXVSF7B6ESWF6FEMYA9VL	PÁG. 3420/3958	



INCIDENCIAS

INCIDENCIA DESCRIPCIÓN

3790	Recinto declarado inactivo Recinto:23-003-014-00318-00003 Cultivo: -
4272	Verifica que las líneas de declaración de las Solicitudes Únicas no tienen solapes con la capa de Retroactividad Gráfica (ambas de la misma campaña) a nivel de expediente/línea de declaración gráfica de la solicitud. Recinto:23-003-014-00133-00001 Cultivo: - Agregado de la referencia del recinto.:0 Zona de la referencia del recinto.:0 Superficie solapada.:0,03 Id. Incid.:98041262
74018	Productor que no es agricultor a título principal, según los datos del ejercicio fiscal n-1 y seguridad socia.
74053	Importe inferior a 100 Euros

(1) Con incidencias que retienen pago o deniegan el expediente.
(2) Se calcula sobre superficie declarada admisible.
(3) Aplicación del artículo 16 bis del RD 147/2023.
(4) Expediente con algunos recintos de pastos permanentes ubicados en espacios protegidos donde la carga ganadera mínima será 0,1 UGM/ha.

Puede verificar la integridad de una copia de este documento mediante la lectura del código QR adjunto o mediante el acceso a la dirección <https://ws050.juntadeandalucia.es/verificarFirma> indicando el código de VERIFICACIÓN

FIRMADO POR	RAQUEL MARIA ESPIN CRESPO	17/10/2024
VERIFICACIÓN	Pk2jmJDVJQXVSF7B6ESWF6FEMYA9VL	PÁG. 3421/3958





APELLIDOS Y NOMBRE / RAZÓN SOCIAL

SEQUERA SERNA RAFAEL

NIF

****5141*

EXPEDIENTE

1279239

RESOLUCIÓN

DENEGACIÓN DE LA AYUDA

DATOS DE MANTENIMIENTO UNIDADES

GRUPO DE PAGO

ZONAS DE LIMITACIONES NATURALES

**Sup. Dec.
Admisible**

1,10

**Sup.
Resuelta**

1,10

Sobredecl.

0,00

% Sobredecl.

0,00

RESUMEN DE PAGOS

IMPORTE (Euros)

	RESUELTO	FEADER	MAPA	CAPADR
A pagar	0,00	0,00	0,00	0,00

APLICACIÓN DE REDUCCIONES Y PENALIZACIONES (%)

Criterios de subvencionabilidad (1)	Presentación tardía	Omisión declaración	Condicionalidad
100,00	0,00	0,00	0,00

IMPORTE (Euros)

Calculado(2)	Reducción	Penalización	Reducción Penalización (3)	Penalización adicional	Resuelto	FEADER	MAPA	CAPADR
59,40 €	0,00 €	0,00 €	0,00 €	0,00 €	0,00 €	0,00 €	0,00 €	0,00 €
Importe Unitario:	54,00 €	Nuevo Importe Unitario:	54,00 €					

RECINTOS PROPUESTOS

REF.	REFERENCIA SIGPAC	CULTIVO	S/R	USO SIGPAC	Sup. Dec. admisible	Sup. Campo	Sup. Determ.	Sup. Resuelta
6961805	23-010-029-00170-0001	OLIVAR	S		0,47		0,47	0,47
6961806	23-010-029-00256-0001	OLIVAR	S		0,63		0,63	0,63

INCIDENCIAS

INCIDENCIA DESCRIPCIÓN

74053 Importe inferior a 100 Euros

(1) Con incidencias que retienen pago o deniegan el expediente.

(2) Se calcula sobre superficie declarada admisible.

(3) Aplicación del artículo 16 bis del RD 147/2023.

(4) Expediente con algunos recintos de pastos permanentes ubicados en espacios protegidos donde la carga ganadera mínima será 0,1 UGM/ha.

Puede verificar la integridad de una copia de este documento mediante la lectura del código QR adjunto o mediante el acceso a la dirección <https://ws050.juntadeandalucia.es/verificarFirma> indicando el código de VERIFICACIÓN

FIRMADO POR	RAQUEL MARIA ESPIN CRESPO	17/10/2024
VERIFICACIÓN	Pk2jmJDVJQXVSF7B6ESWF6FEMYA9VL	PÁG. 3422/3958





APellidos y nombre / RAZÓN SOCIAL

SERRANO CUENCA INMACULADA

NIF

****1113*

EXPEDIENTE

1270119

RESOLUCIÓN

DENEGACIÓN DE LA AYUDA

DATOS DE MANTENIMIENTO UNIDADES

GRUPO DE PAGO

ZONAS DE LIMITACIONES NATURALES

**Sup. Dec.
Admisible**

0,00

**Sup.
Resuelta**

0,00

Sobredecl.

0,00

% Sobredecl.

0,00

RESUMEN DE PAGOS

IMPORTE (Euros)

	RESUELTO	FEADER	MAPA	CAPADR
A pagar	0,00	0,00	0,00	0,00

APLICACIÓN DE REDUCCIONES Y PENALIZACIONES (%)

Crterios de subvencionabilidad (1)	Presentación tardía	Omisión declaración	Condicionalidad
100,00	0,00	0,00	0,00

IMPORTE (Euros)

Calculado(2)	Reducción	Penalización	Reducción adicional (3)	Penalización adicional	Resuelto	FEADER	MAPA	CAPADR
0,00 €	0,00 €	0,00 €	0,00 €	0,00 €	0,00 €	0,00 €	0,00 €	0,00 €
Importe Unitario:	54,00 €	Nuevo Importe Unitario:	0,00 €					

RECINTOS PROPUESTOS

REF.	REFERENCIA SIGPAC	CULTIVO	S/R	USO SIGPAC	Sup. Dec. admisible	Sup. Campo	Sup. Determ.	Sup. Resuelta
170000005221424	23-003-035-00025-0001	OLIVAR	S		0,67		0,67	0,67
170000005221425	23-003-038-00506-0005	OLIVAR	S		0,06		0,06	0,06
170000005221426	23-003-038-00214-0004	OLIVAR	S		0,17		0,17	0,17
170000005221427	23-003-038-00506-0001	OLIVAR	S		0,09		0,09	0,09
170000005221432	23-003-038-00539-0003	OLIVAR	S		0,02		0,02	0,00

INCIDENCIAS

INCIDENCIA DESCRIPCIÓN

242	Recinto pendiente de acreditación de titularidad. Recinto:23-003-038-00539-00003 Cultivo:101010 OLIVAR-PICUAL Secano
2454	Solicitante de intervención 6613 cuyo regimen de afiliación a la SS no es ni el sistema especial agrario(cuenta ajena) ni autonomo con actividad agraria.
74018	Productor que no es agricultor a título principal, según los datos del ejercicio fiscal n-1 y seguridad socia.
74053	Importe inferior a 100 Euros

(1) Con incidencias que retienen pago o deniegan el expediente.

(2) Se calcula sobre superficie declarada admisible.

(3) Aplicación del artículo 16 bis del RD 147/2023.

(4) Expediente con algunos recintos de pastos permanentes ubicados en espacios protegidos donde la carga ganadera mínima será 0,1 UGM/ha.

Puede verificar la integridad de una copia de este documento mediante la lectura del código QR adjunto o mediante el acceso a la dirección <https://ws050.juntadeandalucia.es/verificarFirma> indicando el código de VERIFICACIÓN

FIRMADO POR

RAQUEL MARIA ESPIN CRESPO

17/10/2024

VERIFICACIÓN

Pk2jmJDVJQXVSF7B6ESWF6FEMYA9VL

PÁG. 3423/3958





APELLIDOS Y NOMBRE / RAZÓN SOCIAL

SERRANO FUENTES EMILIO

NIF

****4060*

EXPEDIENTE

1094324

RESOLUCIÓN

DENEGACIÓN DE LA AYUDA

DATOS DE MANTENIMIENTO UNIDADES

GRUPO DE PAGO

ZONAS DE LIMITACIONES NATURALES

**Sup. Dec.
Admisible**

0,00

**Sup.
Resuelta**

0,00

Sobredecl.

0,00

% Sobredecl.

0,00

RESUMEN DE PAGOS

IMPORTE (Euros)

	RESUELTO	FEADER	MAPA	CAPADR
A pagar	0,00	0,00	0,00	0,00

APLICACIÓN DE REDUCCIONES Y PENALIZACIONES (%)

Crterios de subvencionabilidad (1)	Presentación tardía	Omisión declaración	Condicionalidad
100,00	0,00	0,00	0,00

IMPORTE (Euros)

Calculado(2)	Reducción	Penalización	Reducción adicional (3)	Penalización adicional	Resuelto	FEADER	MAPA	CAPADR
0,00 €	0,00 €	0,00 €	0,00 €	0,00 €	0,00 €	0,00 €	0,00 €	0,00 €
Importe Unitario:	54,00 €	Nuevo Importe Unitario:	0,00 €					

RECINTOS PROPUESTOS

REF.	REFERENCIA SIGPAC	CULTIVO	S/R	USO SIGPAC	Sup. Dec. admisible	Sup. Campo	Sup. Determ.	Sup. Resuelta
6907322	23-003-035-00122-0005	OLIVAR	S		0,05		0,05	0,05
6907323	23-003-035-00148-0001	OLIVAR	S		0,03		0,03	0,03
6907324	23-003-035-00147-0001	OLIVAR	S		0,03		0,03	0,03
6908156	23-003-035-00158-0001	OLIVAR	S		0,24		0,24	0,24
6908157	23-003-035-00149-0004	OLIVAR	S		0,04		0,04	0,04
6908158	23-003-035-00148-0005	OLIVAR	S		0,01		0,01	0,01
6908159	23-003-035-00149-0002	OLIVAR	S		0,32		0,32	0,32
6908160	23-003-035-00149-0001	OLIVAR	S		0,70		0,70	0,70
1700000006633398	23-003-038-00064-0004	OLIVAR	S		0,80		0,80	0,80
1700000006633399	23-003-038-00069-0001	OLIVAR	S		0,02		0,02	0,02
1700000006633400	23-003-038-00463-0006	OLIVAR	S		0,01		0,01	0,01
1700000006633405	23-003-038-00064-0008	OLIVAR	S		0,46		0,46	0,46
1700000006633406	23-003-038-00069-0003	OLIVAR	S		0,01		0,01	0,01

INCIDENCIAS

INCIDENCIA DESCRIPCIÓN

2454	Solicitante de intervención 6613 cuyo regimen de afiliacion a la SS no es ni el sistema especial agrario(cuenta ajena) ni autonomo con actividad agraria.
74018	Productor que no es agricultor a título principal, según los datos del ejercicio fiscal n-1 y seguridad socia.
74053	Importe inferior a 100 Euros

(1) Con incidencias que retienen pago o deniegan el expediente.

(2) Se calcula sobre superficie declarada admisible.

(3) Aplicación del artículo 16 bis del RD 147/2023.

(4) Expediente con algunos recintos de pastos permanentes ubicados en espacios protegidos donde la carga ganadera mínima será 0,1 UGM/ha.

Puede verificar la integridad de una copia de este documento mediante la lectura del código QR adjunto o mediante el acceso a la dirección <https://ws050.juntadeandalucia.es/verificarFirma> indicando el código de VERIFICACIÓN

FIRMADO POR	RAQUEL MARIA ESPIN CRESPO	17/10/2024
VERIFICACIÓN	Pk2jmJDVJQXVSF7B6ESWF6FEMYA9VL	PÁG. 3424/3958





APELLIDOS Y NOMBRE / RAZÓN SOCIAL

SERRANO GARCIA CARLOS

NIF

****2271*

EXPEDIENTE

1117131

RESOLUCIÓN

DENEGACIÓN DE LA AYUDA

DATOS DE MANTENIMIENTO UNIDADES

GRUPO DE PAGO

ZONAS DE LIMITACIONES NATURALES

**Sup. Dec.
Admisible**

0,00

**Sup.
Resuelta**

0,00

Sobredecl.

0,00

% Sobredecl.

0,00

RESUMEN DE PAGOS

	IMPORTE (Euros)			
	RESUELTO	FEADER	MAPA	CAPADR
A pagar	0,00	0,00	0,00	0,00

APLICACIÓN DE REDUCCIONES Y PENALIZACIONES (%)

Crterios de subvencionabilidad (1)	Presentación tardía	Omisión declaración	Condicionalidad
100,00	0,00	0,00	0,00

IMPORTE (Euros)

Calculado(2)	Reducción	Penalización	Reducción Penalización (3)	Penalización adicional	Resuelto	FEADER	MAPA	CAPADR
0,00 €	0,00 €	0,00 €	0,00 €	0,00 €	0,00 €	0,00 €	0,00 €	0,00 €
Importe Unitario:	54,00 €	Nuevo Importe Unitario:	0,00 €					

RECINTOS PROPUESTOS

REF.	REFERENCIA SIGPAC	CULTIVO	S/R	USO SIGPAC	Sup. Dec. admisible	Sup. Campo	Sup. Determ.	Sup. Resuelta
170000005389243	23-003-039-00267-0001	OLIVAR	S		0,89		0,89	0,89
170000005389244	23-003-039-00268-0001	OLIVAR	S		0,22		0,22	0,22
170000005389245	23-003-039-00273-0002	OLIVAR	S		0,01		0,01	0,01
170000005389246	23-098-006-00160-0002	OLIVAR	S		0,80		0,80	0,80

INCIDENCIAS

INCIDENCIA DESCRIPCIÓN

2454	Solicitante de intervención 6613 cuyo regimen de afiliacion a la SS no es ni el sistema especial agrario(cuenta ajena) ni autonomo con actividad agraria.
74018	Productor que no es agricultor a título principal, según los datos del ejercicio fiscal n-1 y seguridad socia.
74053	Importe inferior a 100 Euros

(1) Con incidencias que retienen pago o deniegan el expediente.

(2) Se calcula sobre superficie declarada admisible.

(3) Aplicación del artículo 16 bis del RD 147/2023.

(4) Expediente con algunos recintos de pastos permanentes ubicados en espacios protegidos donde la carga ganadera mínima será 0,1 UGM/ha.

Puede verificar la integridad de una copia de este documento mediante la lectura del código QR adjunto o mediante el acceso a la dirección <https://ws050.juntadeandalucia.es/verificarFirma> indicando el código de VERIFICACIÓN

FIRMADO POR	RAQUEL MARIA ESPIN CRESPO	17/10/2024	
VERIFICACIÓN	Pk2jmJDVJQXVSF7B6ESWF6FEMYA9VL	PÁG. 3425/3958	



APELLIDOS Y NOMBRE / RAZÓN SOCIAL

SERRANO GARCIA EMILIO MANUEL

NIF

****8157*

EXPEDIENTE

1255975

RESOLUCIÓN

DENEGACIÓN DE LA AYUDA

DATOS DE MANTENIMIENTO UNIDADES

GRUPO DE PAGO

ZONAS DE LIMITACIONES NATURALES

Sup. Dec. Admisible

0,00

Sup. Resuelta

0,00

Sobredecl.

0,00

% Sobredecl.

0,00

RESUMEN DE PAGOS

IMPORTE (Euros)

	RESUELTO	FEADER	MAPA	CAPADR
A pagar	0,00	0,00	0,00	0,00

APLICACIÓN DE REDUCCIONES Y PENALIZACIONES (%)

Crterios de subvencionabilidad (1)	Presentación tardía	Omisión declaración	Condicionalidad
100,00	0,00	0,00	0,00

IMPORTE (Euros)

Calculado(2)	Reducción	Penalización	Reducción Penalización (3)	Penalización adicional	Resuelto	FEADER	MAPA	CAPADR
0,00 €	0,00 €	0,00 €	0,00 €	0,00 €	0,00 €	0,00 €	0,00 €	0,00 €
Importe Unitario:	54,00 €	Nuevo Importe Unitario:	0,00 €					

RECINTOS PROPUESTOS

REF.	REFERENCIA SIGPAC	CULTIVO	S/R	USO SIGPAC	Sup. Dec. admisible	Sup. Campo	Sup. Determ.	Sup. Resuelta
5082957	23-098-006-00160-0002	OLIVAR	S		2,08		2,08	2,08
5082976	23-098-006-00160-0002	OLIVAR	S		0,73		0,73	0,73
170000002671125	23-003-036-00234-0002	OLIVAR	R		0,66		0,66	0,66

INCIDENCIAS

INCIDENCIA DESCRIPCIÓN

74018	Productor que no es agricultor a título principal, según los datos del ejercicio fiscal n-1 y seguridad socia.
74053	Importe inferior a 100 Euros

(1) Con incidencias que retienen pago o deniegan el expediente.

(2) Se calcula sobre superficie declarada admisible.

(3) Aplicación del artículo 16 bis del RD 147/2023.

(4) Expediente con algunos recintos de pastos permanentes ubicados en espacios protegidos donde la carga ganadera mínima será 0,1 UGM/ha.

Puede verificar la integridad de una copia de este documento mediante la lectura del código QR adjunto o mediante el acceso a la dirección <https://ws050.juntadeandalucia.es/verificarFirma> indicando el código de VERIFICACIÓN

FIRMADO POR	RAQUEL MARIA ESPIN CRESPO	17/10/2024
VERIFICACIÓN	Pk2jmJDVJQXVSF7B6ESWF6FEMYA9VL	PÁG. 3426/3958



**APELLIDOS Y NOMBRE / RAZÓN SOCIAL**

SERRANO JIMENEZ ANTONIO

NIF

****7478*

EXPEDIENTE

1214359

RESOLUCIÓN

DENEGACIÓN DE LA AYUDA

DATOS DE MANTENIMIENTO UNIDADES**GRUPO DE PAGO**

ZONAS DE LIMITACIONES NATURALES

**Sup. Dec.
Admisible**

0,00

**Sup.
Resuelta**

0,00

Sobredecl.

0,00

% Sobredecl.

0,00

RESUMEN DE PAGOS**IMPORTE (Euros)**

	RESUELTO	FEADER	MAPA	CAPADR
A pagar	0,00	0,00	0,00	0,00

APLICACIÓN DE REDUCCIONES Y PENALIZACIONES (%)

Crterios de subvencionabilidad (1)	Presentación tardía	Omisión declaración	Condicionalidad
100,00	0,00	0,00	0,00

IMPORTE (Euros)

Calculado(2)	Reducción	Penalización	Reducción Penalización (3)	Penalización adicional	Resuelto	FEADER	MAPA	CAPADR
0,00 €	0,00 €	0,00 €	0,00 €	0,00 €	0,00 €	0,00 €	0,00 €	0,00 €
Importe Unitario:	54,00 €	Nuevo Importe Unitario:	0,00 €					

RECINTOS PROPUESTOS

REF.	REFERENCIA SIGPAC	CULTIVO	S/R	USO SIGPAC	Sup. Dec. admisible	Sup. Campo	Sup. Determ.	Sup. Resuelta
170000002668412	23-003-039-00167-0003	OLIVAR	S		0,92		0,92	0,92
1700000002668413	23-003-040-00350-0001	OLIVAR	S		0,71		0,71	0,71
1700000002668414	23-003-040-00048-0001	OLIVAR	S		0,22		0,22	0,22

INCIDENCIAS**INCIDENCIA DESCRIPCIÓN**

74018 Productor que no es agricultor a título principal, según los datos del ejercicio fiscal n-1 y seguridad socia.

74053 Importe inferior a 100 Euros

75022 No Autoriza a que, en caso de la devolución por la entidad financiera (retrocesión bancaria) del pago en la cuenta corriente consignada en la solicitud y que está debidamente registrada en el sistema contable GIRO de la Junta de Andalucía, se proceda al pago en cualquier otra cuenta corriente de la titularidad del solicitante vigente en dicho sistema contable.

(1) Con incidencias que retienen pago o deniegan el expediente.

(2) Se calcula sobre superficie declarada admisible.

(3) Aplicación del artículo 16 bis del RD 147/2023.

(4) Expediente con algunos recintos de pastos permanentes ubicados en espacios protegidos donde la carga ganadera mínima será 0,1 UGM/ha.

Puede verificar la integridad de una copia de este documento mediante la lectura del código QR adjunto o mediante el acceso a la dirección <https://ws050.juntadeandalucia.es/verificarFirma> indicando el código de VERIFICACIÓN

FIRMADO POR

RAQUEL MARIA ESPIN CRESPO

17/10/2024

VERIFICACIÓN

Pk2jmJDVJQXVSF7B6ESWF6FEMYA9VL

PÁG. 3427/3958





APELLIDOS Y NOMBRE / RAZÓN SOCIAL

SERRANO JIMENEZ FRANCISCA

NIF

***9086*

EXPEDIENTE

1098999

RESOLUCIÓN

DENEGACIÓN DE LA AYUDA

DATOS DE MANTENIMIENTO UNIDADES

GRUPO DE PAGO

ZONAS DE LIMITACIONES NATURALES

**Sup. Dec.
Admisible**

0,00

**Sup.
Resuelta**

0,00

Sobredecl.

0,00

% Sobredecl.

0,00

RESUMEN DE PAGOS

IMPORTE (Euros)

	RESUELTO	FEADER	MAPA	CAPADR
A pagar	0,00	0,00	0,00	0,00

APLICACIÓN DE REDUCCIONES Y PENALIZACIONES (%)

Crterios de subvencionabilidad (1)	Presentación tardía	Omisión declaración	Condicionalidad
100,00	0,00	0,00	0,00

IMPORTE (Euros)

Calculado(2)	Reducción	Penalización	Reducción Penalización (3)	Penalización adicional	Resuelto	FEADER	MAPA	CAPADR
0,00 €	0,00 €	0,00 €	0,00 €	0,00 €	0,00 €	0,00 €	0,00 €	0,00 €
Importe Unitario:	54,00 €	Nuevo Importe Unitario:	0,00 €					

RECINTOS PROPUESTOS

REF.	REFERENCIA SIGPAC	CULTIVO	S/R	USO SIGPAC	Sup. Dec. admisible	Sup. Campo	Sup. Determ.	Sup. Resuelta
170000005392492	23-060-051-00552-0001	OLIVAR	S		0,03		0,03	0,03
170000005392493	23-060-051-00553-0001	OLIVAR	S		0,72		0,72	0,72

INCIDENCIAS

INCIDENCIA DESCRIPCIÓN

74018	Productor que no es agricultor a título principal, según los datos del ejercicio fiscal n-1 y seguridad socia.
74053	Importe inferior a 100 Euros

(1) Con incidencias que retienen pago o deniegan el expediente.

(2) Se calcula sobre superficie declarada admisible.

(3) Aplicación del artículo 16 bis del RD 147/2023.

(4) Expediente con algunos recintos de pastos permanentes ubicados en espacios protegidos donde la carga ganadera mínima será 0,1 UGM/ha.

Puede verificar la integridad de una copia de este documento mediante la lectura del código QR adjunto o mediante el acceso a la dirección <https://ws050.juntadeandalucia.es/verificarFirma> indicando el código de VERIFICACIÓN

FIRMADO POR

RAQUEL MARIA ESPIN CRESPO

17/10/2024

VERIFICACIÓN

Pk2jmJDVJQXVSF7B6ESWF6FEMYA9VL

PÁG. 3428/3958





APELLIDOS Y NOMBRE / RAZÓN SOCIAL

SERRANO JIMENEZ VICENTA MONTSERRAT

NIF

***0942*

EXPEDIENTE

1213853

RESOLUCIÓN

DENEGACIÓN DE LA AYUDA

DATOS DE MANTENIMIENTO UNIDADES

GRUPO DE PAGO

ZONAS DE LIMITACIONES NATURALES

**Sup. Dec.
Admisible**

0,00

**Sup.
Resuelta**

0,00

Sobredecl.

0,00

% Sobredecl.

0,00

RESUMEN DE PAGOS

IMPORTE (Euros)

	RESUELTO	FEADER	MAPA	CAPADR
A pagar	0,00	0,00	0,00	0,00

APLICACIÓN DE REDUCCIONES Y PENALIZACIONES (%)

Crterios de subvencionabilidad (1)	Presentación tardía	Omisión declaración	Condicionalidad
100,00	0,00	0,00	0,00

IMPORTE (Euros)

Calculado(2)	Reducción	Penalización	Reducción Penalización (3)	Penalización adicional	Resuelto	FEADER	MAPA	CAPADR
0,00 €	0,00 €	0,00 €	0,00 €	0,00 €	0,00 €	0,00 €	0,00 €	0,00 €
Importe Unitario:	54,00 €	Nuevo Importe Unitario:	0,00 €					

RECINTOS PROPUESTOS

REF.	REFERENCIA SIGPAC	CULTIVO	S/R	USO SIGPAC	Sup. Dec. admisible	Sup. Campo	Sup. Determ.	Sup. Resuelta
170000006011234	23-003-035-00754-0003	OLIVAR	S		0,02		0,02	0,02
170000006011235	23-003-035-00463-0003	OLIVAR	S		0,01		0,01	0,01

INCIDENCIAS

INCIDENCIA DESCRIPCIÓN

74018	Productor que no es agricultor a título principal, según los datos del ejercicio fiscal n-1 y seguridad socia.
74053	Importe inferior a 100 Euros

(1) Con incidencias que retienen pago o deniegan el expediente.

(2) Se calcula sobre superficie declarada admisible.

(3) Aplicación del artículo 16 bis del RD 147/2023.

(4) Expediente con algunos recintos de pastos permanentes ubicados en espacios protegidos donde la carga ganadera mínima será 0,1 UGM/ha.

Puede verificar la integridad de una copia de este documento mediante la lectura del código QR adjunto o mediante el acceso a la dirección <https://ws050.juntadeandalucia.es/verificarFirma> indicando el código de VERIFICACIÓN

FIRMADO POR	RAQUEL MARIA ESPIN CRESPO	17/10/2024	
VERIFICACIÓN	Pk2jmJDVJQXVSF7B6ESWF6FEMYA9VL	PÁG. 3429/3958	



APELLIDOS Y NOMBRE / RAZÓN SOCIAL

SERRANO LOPEZ EMILIO MANUEL

NIF

****3759*

EXPEDIENTE

1245896

RESOLUCIÓN

DENEGACIÓN DE LA AYUDA

DATOS DE MANTENIMIENTO UNIDADES

GRUPO DE PAGO	Sup. Dec. Admisible	Sup. Resuelta	Sobredecl.	% Sobredecl.
ZONAS DE LIMITACIONES NATURALES	0,00	0,00	0,00	0,00

RESUMEN DE PAGOS

	IMPORTE (Euros)			
	RESUELTO	FEADER	MAPA	CAPADR
A pagar	0,00	0,00	0,00	0,00

APLICACIÓN DE REDUCCIONES Y PENALIZACIONES (%)

Crterios de subvencionabilidad (1)	Presentación tardía	Omisión declaración	Condicionalidad
100,00	0,00	0,00	0,00

IMPORTE (Euros)

Calculado(2)	Reducción	Penalización	Reducción Penalización (3)	Penalización adicional	Resuelto	FEADER	MAPA	CAPADR
0,00 €	0,00 €	0,00 €	0,00 €	0,00 €	0,00 €	0,00 €	0,00 €	0,00 €
Importe Unitario:	54,00 €	Nuevo Importe Unitario:	0,00 €					

RECINTOS PROPUESTOS

REF.	REFERENCIA SIGPAC	CULTIVO	S/R	USO SIGPAC	Sup. Dec. admisible	Sup. Campo	Sup. Determ.	Sup. Resuelta
170000005694189	23-003-037-00028-0003	OLIVAR	S		0,04		0,04	0,04
170000005694190	23-003-037-00029-0002	OLIVAR	R		0,76		0,76	0,76
170000005694191	23-003-038-00537-0001	OLIVAR	S		0,03		0,03	0,03
170000005694192	23-003-038-00538-0001	OLIVAR	S		0,01		0,01	0,01
170000005694193	23-003-038-00216-0002	OLIVAR	S		0,01		0,01	0,01
170000005694194	23-003-038-00219-0003	OLIVAR	R		0,16		0,16	0,16
170000005694195	23-003-038-00396-0001	OLIVAR	R		2,24		2,24	2,24
170000005694196	23-003-038-09000-0001	OLIVAR	S		0,22		0,22	0,22
170000005694197	23-003-037-00029-0005	OLIVAR	R		0,02		0,02	0,02
170000005694198	23-003-037-00007-0001	OLIVAR	S		0,09		0,09	0,09
170000005694199	23-003-037-00008-0003	OLIVAR	S		0,07		0,07	0,07
170000005694200	23-003-037-00030-0002	OLIVAR	S		0,01		0,01	0,01
170000005694202	23-003-037-00003-0004	OLIVAR	R		1,68		1,68	1,68
170000005694203	23-003-037-00324-0035	OLIVAR	S		0,03		0,03	0,03
170000005694204	23-003-037-00346-0003	OLIVAR	S		0,07		0,07	0,07

INCIDENCIAS

INCIDENCIA DESCRIPCIÓN

2454	Solicitante de intervención 6613 cuyo regimen de afiliación a la SS no es ni el sistema especial agrario(cuenta ajena) ni autonomo con actividad agraria.
74018	Productor que no es agricultor a título principal, según los datos del ejercicio fiscal n-1 y seguridad socia.
74053	Importe inferior a 100 Euros

(1) Con incidencias que retienen pago o deniegan el expediente.

(2) Se calcula sobre superficie declarada admisible.

(3) Aplicación del artículo 16 bis del RD 147/2023.

(4) Expediente con algunos recintos de pastos permanentes ubicados en espacios protegidos donde la carga ganadera mínima será 0,1 UGM/ha.

Puede verificar la integridad de una copia de este documento mediante la lectura del código QR adjunto o mediante el acceso a la dirección <https://ws050.juntadeandalucia.es/verificarFirma> indicando el código de VERIFICACIÓN

FIRMADO POR

RAQUEL MARIA ESPIN CRESPO

17/10/2024

VERIFICACIÓN

Pk2jmJDVJQXVSF7B6ESWF6FEMYA9VL

PÁG. 3430/3958





APELLIDOS Y NOMBRE / RAZÓN SOCIAL

SERRANO LUQUE PEDRO LUIS

NIF

****3532*

EXPEDIENTE

1109903

RESOLUCIÓN

DENEGACIÓN DE LA AYUDA

DATOS DE MANTENIMIENTO UNIDADES

GRUPO DE PAGO

ZONAS DE LIMITACIONES NATURALES

**Sup. Dec.
Admisible**

0,00

**Sup.
Resuelta**

0,00

Sobredecl.

0,00

% Sobredecl.

0,00

RESUMEN DE PAGOS

	IMPORTE (Euros)			
	RESUELTO	FEADER	MAPA	CAPADR
A pagar	0,00	0,00	0,00	0,00

APLICACIÓN DE REDUCCIONES Y PENALIZACIONES (%)

Crterios de subvencionabilidad (1)	Presentación tardía	Omisión declaración	Condicionalidad
100,00	0,00	0,00	0,00

IMPORTE (Euros)

Calculado(2)	Reducción	Penalización	Reducción adicional	Penalización adicional	Resuelto	FEADER	MAPA	CAPADR
0,00 €	0,00 €	0,00 €	0,00 €	0,00 €	0,00 €	0,00 €	0,00 €	0,00 €
Importe Unitario:	54,00 €	Nuevo Importe Unitario:	0,00 €					

RECINTOS PROPUESTOS

REF.	REFERENCIA SIGPAC	CULTIVO	S/R	USO SIGPAC	Sup. Dec. admisible	Sup. Campo	Sup. Determ.	Sup. Resuelta
-78857	23-041-006-00175-0002	OLIVAR	S		0,10		0,10	0,10
4809300	23-041-007-00064-0001	OLIVAR	S		0,52		0,52	0,52
170000002313868	23-041-005-00108-0001	OLIVAR	S		0,91		0,91	0,91
170000002313869	23-041-007-00227-0002	OLIVAR	S		0,61		0,61	0,61
170000002313870	23-041-007-00228-0003	OLIVAR	S		0,13		0,13	0,13
170000002313871	23-041-006-00160-0002	OLIVAR	S		0,29		0,29	0,29
170000002313872	23-041-006-00167-0001	OLIVAR	S		0,98		0,98	0,98
170000002313873	23-041-006-00168-0002	OLIVAR	S		0,07		0,07	0,07
170000002313874	23-041-006-00064-0001	OLIVAR	S		0,43		0,43	0,43
170000002313875	23-041-006-00319-0003	OLIVAR	S		0,19		0,19	0,19
170000002313876	23-041-007-00256-0001	OLIVAR	S		0,47		0,47	0,47
170000002313877	23-041-006-00312-0002	OLIVAR	S		1,05		1,05	1,05
170000002313878	23-041-006-00246-0001	OLIVAR	S		0,40		0,40	0,40

INCIDENCIAS

INCIDENCIA DESCRIPCIÓN

74018	Productor que no es agricultor a título principal, según los datos del ejercicio fiscal n-1 y seguridad socia.
74053	Importe inferior a 100 Euros

(1) Con incidencias que retienen pago o deniegan el expediente.

(2) Se calcula sobre superficie declarada admisible.

(3) Aplicación del artículo 16 bis del RD 147/2023.

(4) Expediente con algunos recintos de pastos permanentes ubicados en espacios protegidos donde la carga ganadera mínima será 0,1 UGM/ha.

Puede verificar la integridad de una copia de este documento mediante la lectura del código QR adjunto o mediante el acceso a la dirección <https://ws050.juntadeandalucia.es/verificarFirma> indicando el código de VERIFICACIÓN

FIRMADO POR

RAQUEL MARIA ESPIN CRESPO

17/10/2024

VERIFICACIÓN

Pk2jmJDVJQXVSF7B6ESWF6FEMYA9VL

PÁG. 3431/3958





APELLIDOS Y NOMBRE / RAZÓN SOCIAL

SERRANO PASADAS JOSEFA

NIF

***9356*

EXPEDIENTE

1094738

RESOLUCIÓN

DENEGACIÓN DE LA AYUDA

DATOS DE MANTENIMIENTO UNIDADES

GRUPO DE PAGO

ZONAS DE LIMITACIONES NATURALES

**Sup. Dec.
Admisible**

1,10

**Sup.
Resuelta**

1,10

Sobredecl.

0,00

% Sobredecl.

0,00

RESUMEN DE PAGOS

IMPORTE (Euros)

	RESUELTO	FEADER	MAPA	CAPADR
A pagar	0,00	0,00	0,00	0,00

APLICACIÓN DE REDUCCIONES Y PENALIZACIONES (%)

Crterios de subvencionabilidad (1)	Presentación tardía	Omisión declaración	Condicionalidad
100,00	0,00	0,00	0,00

IMPORTE (Euros)

Calculado(2)	Reducción	Penalización	Reducción Penalización (3)	Penalización adicional	Resuelto	FEADER	MAPA	CAPADR
59,40 €	0,00 €	0,00 €	0,00 €	0,00 €	0,00 €	0,00 €	0,00 €	0,00 €
Importe Unitario:	54,00 €	Nuevo Importe Unitario:	54,00 €					

RECINTOS PROPUESTOS

REF.	REFERENCIA SIGPAC	CULTIVO	S/R	USO SIGPAC	Sup. Dec. admisible	Sup. Campo	Sup. Determ.	Sup. Resuelta
170000005968153	23-003-037-00064-0001	OLIVAR	S		0,06		0,06	0,06
170000005968154	23-003-037-00067-0001	OLIVAR	S		0,32		0,32	0,32
170000005968155	23-003-037-00068-0002	OLIVAR	S		0,32		0,32	0,32
170000005968156	23-003-038-00157-0001	OLIVAR	S		0,40		0,40	0,40

INCIDENCIAS

INCIDENCIA DESCRIPCIÓN

74053 Importe inferior a 100 Euros

(1) Con incidencias que retienen pago o deniegan el expediente.

(2) Se calcula sobre superficie declarada admisible.

(3) Aplicación del artículo 16 bis del RD 147/2023.

(4) Expediente con algunos recintos de pastos permanentes ubicados en espacios protegidos donde la carga ganadera mínima será 0,1 UGM/ha.

Puede verificar la integridad de una copia de este documento mediante la lectura del código QR adjunto o mediante el acceso a la dirección <https://ws050.juntadeandalucia.es/verificarFirma> indicando el código de VERIFICACIÓN

FIRMADO POR

RAQUEL MARIA ESPIN CRESPO

17/10/2024

VERIFICACIÓN

Pk2jmJDVJQXVSF7B6ESWF6FEMYA9VL

PÁG. 3432/3958





APELLIDOS Y NOMBRE / RAZÓN SOCIAL

SERRANO PASADAS MARIA DEL CARMEN

NIF

****1524*

EXPEDIENTE

1268551

RESOLUCIÓN

DENEGACIÓN DE LA AYUDA

DATOS DE MANTENIMIENTO UNIDADES

GRUPO DE PAGO

ZONAS DE LIMITACIONES NATURALES

**Sup. Dec.
Admisible**

0,00

**Sup.
Resuelta**

0,00

Sobredecl.

0,00

% Sobredecl.

0,00

RESUMEN DE PAGOS

IMPORTE (Euros)

	RESUELTO	FEADER	MAPA	CAPADR
A pagar	0,00	0,00	0,00	0,00

APLICACIÓN DE REDUCCIONES Y PENALIZACIONES (%)

Criterios de subvencionabilidad (1)	Presentación tardía	Omisión declaración	Condicionalidad
100,00	0,00	0,00	0,00

IMPORTE (Euros)

Calculado(2)	Reducción	Penalización	Reducción Penalización (3)	Penalización adicional	Resuelto	FEADER	MAPA	CAPADR
0,00 €	0,00 €	0,00 €	0,00 €	0,00 €	0,00 €	0,00 €	0,00 €	0,00 €
Importe Unitario:	54,00 €	Nuevo Importe Unitario:	0,00 €					

RECINTOS PROPUESTOS

REF.	REFERENCIA SIGPAC	CULTIVO	S/R	USO SIGPAC	Sup. Dec. admisible	Sup. Campo	Sup. Determ.	Sup. Resuelta
170000006222833	23-060-051-00291-0001	OLIVAR	S		0,04		0,04	0,04
170000006222834	23-060-051-00292-0001	OLIVAR	S		0,35		0,35	0,35
170000006222835	23-060-001-00042-0001	OLIVAR	S		0,55		0,55	0,55

INCIDENCIAS

INCIDENCIA DESCRIPCIÓN

2454	Solicitante de intervención 6613 cuyo regimen de afiliacion a la SS no es ni el sistema especial agrario(cuenta ajena) ni autonomo con actividad agraria.
74018	Productor que no es agricultor a título principal, según los datos del ejercicio fiscal n-1 y seguridad socia.
74053	Importe inferior a 100 Euros

(1) Con incidencias que retienen pago o deniegan el expediente.

(2) Se calcula sobre superficie declarada admisible.

(3) Aplicación del artículo 16 bis del RD 147/2023.

(4) Expediente con algunos recintos de pastos permanentes ubicados en espacios protegidos donde la carga ganadera mínima será 0,1 UGM/ha.

Puede verificar la integridad de una copia de este documento mediante la lectura del código QR adjunto o mediante el acceso a la dirección <https://ws050.juntadeandalucia.es/verificarFirma> indicando el código de VERIFICACIÓN

FIRMADO POR

RAQUEL MARIA ESPIN CRESPO

17/10/2024

VERIFICACIÓN

Pk2jmJDVJQXVSF7B6ESWF6FEMYA9VL

PÁG. 3433/3958





APELLIDOS Y NOMBRE / RAZÓN SOCIAL

SERRANO RODRIGUEZ MARIA DEL CARMEN

NIF

****7901*

EXPEDIENTE

1270869

RESOLUCIÓN

DENEGACIÓN DE LA AYUDA

DATOS DE MANTENIMIENTO UNIDADES

GRUPO DE PAGO

ZONAS DE LIMITACIONES NATURALES

Sup. Dec. Admisible
0,00

Sup. Resuelta
0,00

Sobredecl.
0,00

% Sobredecl.
0,00

RESUMEN DE PAGOS

	IMPORTE (Euros)			
	RESUELTO	FEADER	MAPA	CAPADR
A pagar	0,00	0,00	0,00	0,00

APLICACIÓN DE REDUCCIONES Y PENALIZACIONES (%)

Crterios de subvencionabilidad (1)	Presentación tardía	Omisión declaración	Condicionalidad
100,00	0,00	0,00	0,00

IMPORTE (Euros)

Calculado(2)	Reducción	Penalización	Reducción adicional (3)	Penalización adicional	Resuelto	FEADER	MAPA	CAPADR
0,00 €	0,00 €	0,00 €	0,00 €	0,00 €	0,00 €	0,00 €	0,00 €	0,00 €
Importe Unitario:	54,00 €	Nuevo Importe Unitario:	0,00 €					

RECINTOS PROPUESTOS

REF.	REFERENCIA SIGPAC	CULTIVO	S/R	USO SIGPAC	Sup. Dec. admisible	Sup. Campo	Sup. Determ.	Sup. Resuelta
6880459	23-003-035-00237-0001	OLIVAR	S		1,55		1,55	1,55
6886855	23-003-035-00495-0004	OLIVAR	S		0,74		0,74	0,74
6886857	23-003-035-00495-0003	OLIVAR	S		1,32		1,32	1,30
6886858	23-003-035-00496-0003	OLIVAR	S		0,04		0,04	0,04
6886859	23-003-035-00494-0004	OLIVAR	S		0,03		0,03	0,03
6886888	23-003-035-00494-0001	OLIVAR	S		0,12		0,12	0,00
170000006633402	23-003-038-09000-0011	OLIVAR	S		0,03		0,03	0,03

INCIDENCIAS

INCIDENCIA DESCRIPCIÓN

242	Recinto pendiente de acreditación de titularidad. Recinto:23-003-035-00494-00001 Cultivo:101010 OLIVAR-PICUAL Secano
2454	Solicitante de intervención 6613 cuyo regimen de afiliación a la SS no es ni el sistema especial agrario(cuenta ajena) ni autonomo con actividad agraria.
4012	Existen líneas de declaración de la solicitud que presentan solapes de superficie gráfica con líneas de declaración de otras solicitudes. Recinto:23-003-035-00495-00003 Cultivo:101010 OLIVAR-PICUAL Secano Superficie solapada (Hectáreas):0,02
74018	Productor que no es agricultor a título principal, según los datos del ejercicio fiscal n-1 y seguridad socia.
74053	Importe inferior a 100 Euros

(1) Con incidencias que retienen pago o deniegan el expediente.

(2) Se calcula sobre superficie declarada admisible.

(3) Aplicación del artículo 16 bis del RD 147/2023.

(4) Expediente con algunos recintos de pastos permanentes ubicados en espacios protegidos donde la carga ganadera mínima será 0,1 UGM/ha.

Puede verificar la integridad de una copia de este documento mediante la lectura del código QR adjunto o mediante el acceso a la dirección <https://ws050.juntadeandalucia.es/verificarFirma> indicando el código de VERIFICACIÓN

FIRMADO POR	RAQUEL MARIA ESPIN CRESPO	17/10/2024
VERIFICACIÓN	Pk2jmJDVJQXVSF7B6ESWF6FEMYA9VL	PÁG. 3434/3958





APELLIDOS Y NOMBRE / RAZÓN SOCIAL

SERRANO ROLDAN MARIA DOLORES

NIF

****1731*

EXPEDIENTE

1151475

RESOLUCIÓN

DENEGACIÓN DE LA AYUDA

DATOS DE MANTENIMIENTO UNIDADES

GRUPO DE PAGO

ZONAS DE LIMITACIONES NATURALES

**Sup. Dec.
Admisible**

1,33

**Sup.
Resuelta**

1,33

Sobredecl.

0,00

% Sobredecl.

0,00

RESUMEN DE PAGOS

IMPORTE (Euros)

	RESUELTO	FEADER	MAPA	CAPADR
A pagar	0,00	0,00	0,00	0,00

APLICACIÓN DE REDUCCIONES Y PENALIZACIONES (%)

Crterios de subvencionabilidad (1)	Presentación tardía	Omisión declaración	Condicionalidad
100,00	0,00	0,00	0,00

IMPORTE (Euros)

Calculado(2)	Reducción	Penalización	Reducción Penalización (3)	Penalización adicional	Resuelto	FEADER	MAPA	CAPADR
71,82 €	0,00 €	0,00 €	0,00 €	0,00 €	0,00 €	0,00 €	0,00 €	0,00 €
Importe Unitario:	54,00 €	Nuevo Importe Unitario:	54,00 €					

RECINTOS PROPUESTOS

REF.	REFERENCIA SIGPAC	CULTIVO	S/R	USO SIGPAC	Sup. Dec. admisible	Sup. Campo	Sup. Determ.	Sup. Resuelta
170000005272610	23-003-039-00371-0001	OLIVAR	S		0,06		0,06	0,06
170000005272611	23-003-039-00374-0004	OLIVAR	S		0,37		0,37	0,37
170000005272612	23-003-039-00375-0001	OLIVAR	S		0,83		0,83	0,83
170000005272613	23-003-039-00403-0002	OLIVAR	S		0,07		0,07	0,07

INCIDENCIAS

INCIDENCIA DESCRIPCIÓN

74053 Importe inferior a 100 Euros

(1) Con incidencias que retienen pago o deniegan el expediente.

(2) Se calcula sobre superficie declarada admisible.

(3) Aplicación del artículo 16 bis del RD 147/2023.

(4) Expediente con algunos recintos de pastos permanentes ubicados en espacios protegidos donde la carga ganadera mínima será 0,1 UGM/ha.

Puede verificar la integridad de una copia de este documento mediante la lectura del código QR adjunto o mediante el acceso a la dirección <https://ws050.juntadeandalucia.es/verificarFirma> indicando el código de VERIFICACIÓN

FIRMADO POR

RAQUEL MARIA ESPIN CRESPO

17/10/2024

VERIFICACIÓN

Pk2jmJDVJQXVSF7B6ESWF6FEMYA9VL

PÁG. 3435/3958





APELLIDOS Y NOMBRE / RAZÓN SOCIAL

SERRANO RUIZ FRANCISCA JOSEFA

NIF

***2307*

EXPEDIENTE

1079976

RESOLUCIÓN

DENEGACIÓN DE LA AYUDA

DATOS DE MANTENIMIENTO UNIDADES

GRUPO DE PAGO

ZONAS DE LIMITACIONES NATURALES

**Sup. Dec.
Admisible**

0,00

**Sup.
Resuelta**

0,00

Sobredecl.

0,00

% Sobredecl.

0,00

RESUMEN DE PAGOS

IMPORTE (Euros)

	RESUELTO	FEADER	MAPA	CAPADR
A pagar	0,00	0,00	0,00	0,00

APLICACIÓN DE REDUCCIONES Y PENALIZACIONES (%)

Criterios de subvencionabilidad (1)	Presentación tardía	Omisión declaración	Condicionabilidad
100,00	0,00	0,00	0,00

IMPORTE (Euros)

Calculado(2)	Reducción	Penalización	Reducción Penalización (3)	Penalización adicional	Resuelto	FEADER	MAPA	CAPADR
0,00 €	0,00 €	0,00 €	0,00 €	0,00 €	0,00 €	0,00 €	0,00 €	0,00 €
Importe Unitario:	54,00 €	Nuevo Importe Unitario:	0,00 €					

RECINTOS PROPUESTOS

REF.	REFERENCIA SIGPAC	CULTIVO	S/R	USO SIGPAC	Sup. Dec. admisible	Sup. Campo	Sup. Determ.	Sup. Resuelta
170000005282751	23-003-039-00338-0001	OLIVAR	S		0,32		0,32	0,32
170000005282752	23-003-039-00339-0002	OLIVAR	S		0,07		0,07	0,07
170000005282753	23-003-039-00339-0002	OLIVAR	S		0,79		0,79	0,79

INCIDENCIAS

INCIDENCIA DESCRIPCIÓN

2454	Solicitante de intervención 6613 cuyo regimen de afiliacion a la SS no es ni el sistema especial agrario(cuenta ajena) ni autonomo con actividad agraria.
74018	Productor que no es agricultor a título principal, según los datos del ejercicio fiscal n-1 y seguridad socia.
74053	Importe inferior a 100 Euros

(1) Con incidencias que retienen pago o deniegan el expediente.

(2) Se calcula sobre superficie declarada admisible.

(3) Aplicación del artículo 16 bis del RD 147/2023.

(4) Expediente con algunos recintos de pastos permanentes ubicados en espacios protegidos donde la carga ganadera mínima será 0,1 UGM/ha.

Puede verificar la integridad de una copia de este documento mediante la lectura del código QR adjunto o mediante el acceso a la dirección <https://ws050.juntadeandalucia.es/verificarFirma> indicando el código de VERIFICACIÓN

FIRMADO POR

RAQUEL MARIA ESPIN CRESPO

17/10/2024

VERIFICACIÓN

Pk2jmJDVJQXVSF7B6ESWF6FEMYA9VL

PÁG. 3436/3958





APELLIDOS Y NOMBRE / RAZÓN SOCIAL

SERRANO RUIZ MANUELA CECILIA

NIF

****2306*

EXPEDIENTE

1213851

RESOLUCIÓN

DENEGACIÓN DE LA AYUDA

DATOS DE MANTENIMIENTO UNIDADES

GRUPO DE PAGO

ZONAS DE LIMITACIONES NATURALES

**Sup. Dec.
Admisible**

1,28

**Sup.
Resuelta**

1,28

Sobredecl.

0,00

% Sobredecl.

0,00

RESUMEN DE PAGOS

IMPORTE (Euros)

	RESUELTO	FEADER	MAPA	CAPADR
A pagar	0,00	0,00	0,00	0,00

APLICACIÓN DE REDUCCIONES Y PENALIZACIONES (%)

Criterios de subvencionabilidad (1)	Presentación tardía	Omisión declaración	Condicionalidad
100,00	0,00	0,00	0,00

IMPORTE (Euros)

Calculado(2)	Reducción	Penalización	Reducción Penalización (3)	Penalización adicional	Resuelto	FEADER	MAPA	CAPADR
69,12 €	0,00 €	0,00 €	0,00 €	0,00 €	0,00 €	0,00 €	0,00 €	0,00 €
Importe Unitario:	54,00 €	Nuevo Importe Unitario:	54,00 €					

RECINTOS PROPUESTOS

REF.	REFERENCIA SIGPAC	CULTIVO	S/R	USO SIGPAC	Sup. Dec. admisible	Sup. Campo	Sup. Determ.	Sup. Resuelta
170000006430519	23-003-039-00271-0001	OLIVAR	S		0,30		0,30	0,30
170000006430520	23-003-039-00272-0001	OLIVAR	S		0,01		0,01	0,01
170000006430521	23-003-039-00340-0002	OLIVAR	S		0,93		0,93	0,93
170000006430522	23-003-039-00341-0003	OLIVAR	S		0,04		0,04	0,04

INCIDENCIAS

INCIDENCIA DESCRIPCIÓN

74053 Importe inferior a 100 Euros

(1) Con incidencias que retienen pago o deniegan el expediente.

(2) Se calcula sobre superficie declarada admisible.

(3) Aplicación del artículo 16 bis del RD 147/2023.

(4) Expediente con algunos recintos de pastos permanentes ubicados en espacios protegidos donde la carga ganadera mínima será 0,1 UGM/ha.

Puede verificar la integridad de una copia de este documento mediante la lectura del código QR adjunto o mediante el acceso a la dirección <https://ws050.juntadeandalucia.es/verificarFirma> indicando el código de VERIFICACIÓN

FIRMADO POR

RAQUEL MARIA ESPIN CRESPO

17/10/2024

VERIFICACIÓN

Pk2jmJDVJQXVSF7B6ESWF6FEMYA9VL

PÁG. 3437/3958





APELLIDOS Y NOMBRE / RAZÓN SOCIAL

SERRANO SERRANO EMILIO

NIF

***0908*

EXPEDIENTE

1127681

RESOLUCIÓN

DENEGACIÓN DE LA AYUDA

DATOS DE MANTENIMIENTO UNIDADES

GRUPO DE PAGO

ZONAS DE LIMITACIONES NATURALES

**Sup. Dec.
Admisible**

0,00

**Sup.
Resuelta**

0,00

Sobredecl.

0,00

% Sobredecl.

0,00

RESUMEN DE PAGOS

	IMPORTE (Euros)			
	RESUELTO	FEADER	MAPA	CAPADR
A pagar	0,00	0,00	0,00	0,00

APLICACIÓN DE REDUCCIONES Y PENALIZACIONES (%)

Crterios de subvencionabilidad (1)	Presentación tardía	Omisión declaración	Condicionalidad
100,00	0,00	0,00	0,00

IMPORTE (Euros)

Calculado(2)	Reducción	Penalización	Reducción Penalización (3)	Penalización adicional	Resuelto	FEADER	MAPA	CAPADR
0,00 €	0,00 €	0,00 €	0,00 €	0,00 €	0,00 €	0,00 €	0,00 €	0,00 €
Importe Unitario:	54,00 €	Nuevo Importe Unitario:	0,00 €					

(1) Con incidencias que retienen pago o deniegan el expediente.

(2) Se calcula sobre superficie declarada admisible.

(3) Aplicación del artículo 16 bis del RD 147/2023.

(4) Expediente con algunos recintos de pastos permanentes ubicados en espacios protegidos donde la carga ganadera mínima será 0,1 UGM/ha.

Puede verificar la integridad de una copia de este documento mediante la lectura del código QR adjunto o mediante el acceso a la dirección <https://ws050.juntadeandalucia.es/verificarFirma> indicando el código de VERIFICACIÓN

FIRMADO POR	RAQUEL MARIA ESPIN CRESPO	17/10/2024	
VERIFICACIÓN	Pk2jmJDVJQXVSF7B6ESWF6FEMYA9VL	PÁG. 3438/3958	



RECINTOS PROPUESTOS

REF.	REFERENCIA SIGPAC	CULTIVO	S/R	USO SIGPAC	Sup. Dec. admisible	Sup. Campo	Sup. Determ.	Sup. Resuelta
-998947	23-003-035-00277-0002	OLIVAR	S		0,07		0,07	0,07
170000005693181	23-003-035-00208-0003	OLIVAR	S		0,01		0,01	0,01
170000005693182	23-003-035-00211-0002	OLIVAR	S		0,01		0,01	0,01
170000005693183	23-003-035-00258-0005	OLIVAR	S		2,56		2,56	2,56
170000005693184	23-003-035-00276-0001	OLIVAR	S		2,86		2,86	2,86
170000005693185	23-003-035-00685-0052	OLIVAR	S		0,23		0,23	0,23
170000005693186	23-003-035-00709-0001	OLIVAR	S		2,42		2,42	2,42
170000005693187	23-003-035-80005-0002	OLIVAR	S		0,01		0,01	0,01
170000005693188	23-003-035-00270-0001	OLIVAR	S		0,26		0,26	0,26
170000005693189	23-003-035-00272-0001	OLIVAR	S		1,06		1,06	1,06
170000005693190	23-003-035-00274-0001	OLIVAR	S		1,65		1,65	1,65
170000005693191	23-003-037-00026-0001	OLIVAR	S		0,01		0,01	0,01
170000005693192	23-003-037-00028-0003	OLIVAR	S		1,27		1,27	1,27
170000005693193	23-003-037-00029-0002	OLIVAR	S		0,01		0,01	0,01
170000005693194	23-003-037-00323-0032	OLIVAR	S		0,19		0,19	0,19
170000005693195	23-003-037-00011-0001	OLIVAR	S		2,22		2,22	2,22
170000005693196	23-003-037-00015-0004	OLIVAR	S		2,28		2,28	2,28
170000005693197	23-003-037-00015-0005	OLIVAR	S		0,11		0,11	0,11
170000005693198	23-003-037-00019-0003	OLIVAR	S		0,05		0,05	0,05
170000005693199	23-003-037-00024-0001	OLIVAR	S		1,16		1,16	1,16
170000005693200	23-003-037-00323-0032	OLIVAR	S		0,32		0,32	0,32
170000005693201	23-003-037-00323-0086	OLIVAR	S		0,12		0,12	0,12
170000005693202	23-003-035-00277-0001	OLIVAR	S		1,30		1,30	1,30
170000005693203	23-003-037-00323-0085	OLIVAR	S		0,17		0,17	0,17
170000005693204	23-003-035-00259-0001	OLIVAR	S		0,02		0,02	0,02
170000005693205	23-003-035-00685-0002	OLIVAR	S		0,02		0,02	0,02
170000005693206	23-003-035-00211-0002	OLIVAR	S		0,05		0,05	0,05
170000005693208	23-003-035-00257-0002	OLIVAR	S		0,07		0,07	0,07
170000005693209	23-003-035-00686-0058	OLIVAR	S		0,20		0,20	0,20
170000005693210	23-003-035-00660-0001	OLIVAR	S		0,33		0,33	0,33

INCIDENCIAS

INCIDENCIA DESCRIPCIÓN

2454	Solicitante de intervención 6613 cuyo regimen de afiliación a la SS no es ni el sistema especial agrario(cuenta ajena) ni autonomo con actividad agraria.
74018	Productor que no es agricultor a título principal, según los datos del ejercicio fiscal n-1 y seguridad socia.
74053	Importe inferior a 100 Euros

(1) Con incidencias que retienen pago o deniegan el expediente.
 (2) Se calcula sobre superficie declarada admisible.
 (3) Aplicación del artículo 16 bis del RD 147/2023.
 (4) Expediente con algunos recintos de pastos permanentes ubicados en espacios protegidos donde la carga ganadera mínima será 0,1 UGM/ha.

Puede verificar la integridad de una copia de este documento mediante la lectura del código QR adjunto o mediante el acceso a la dirección https://ws050.juntadeandalucia.es/verificarFirma indicando el código de VERIFICACIÓN			
FIRMADO POR	RAQUEL MARIA ESPIN CRESCO	17/10/2024	
VERIFICACIÓN	Pk2jmJDVJQXVSF7B6ESWF6FEMYA9VL	PÁG. 3439/3958	



APELLIDOS Y NOMBRE / RAZÓN SOCIAL

SERRANO SERRANO JOAQUIN

NIF

***8872*

EXPEDIENTE

1213852

RESOLUCIÓN

DENEGACIÓN DE LA AYUDA

DATOS DE MANTENIMIENTO UNIDADES

GRUPO DE PAGO

ZONAS DE LIMITACIONES NATURALES

**Sup. Dec.
Admisible**

0,00

**Sup.
Resuelta**

0,00

Sobredecl.

0,00

% Sobredecl.

0,00

RESUMEN DE PAGOS

IMPORTE (Euros)

	RESUELTO	FEADER	MAPA	CAPADR
A pagar	0,00	0,00	0,00	0,00

APLICACIÓN DE REDUCCIONES Y PENALIZACIONES (%)

Criterios de subvencionabilidad (1)	Presentación tardía	Omisión declaración	Condicionalidad
100,00	0,00	0,00	0,00

IMPORTE (Euros)

Calculado(2)	Reducción	Penalización	Reducción Penalización (3)	Penalización adicional	Resuelto	FEADER	MAPA	CAPADR
0,00 €	0,00 €	0,00 €	0,00 €	0,00 €	0,00 €	0,00 €	0,00 €	0,00 €
Importe Unitario:	54,00 €	Nuevo Importe Unitario:	0,00 €					

RECINTOS PROPUESTOS

REF.	REFERENCIA SIGPAC	CULTIVO	S/R	USO SIGPAC	Sup. Dec. admisible	Sup. Campo	Sup. Determ.	Sup. Resuelta
170000005835100	23-003-038-00170-0001	OLIVAR	S		4,51		4,51	4,51

INCIDENCIAS

INCIDENCIA DESCRIPCIÓN

2454	Solicitante de intervención 6613 cuyo regimen de afiliación a la SS no es ni el sistema especial agrario(cuenta ajena) ni autonomo con actividad agraria.
74018	Productor que no es agricultor a título principal, según los datos del ejercicio fiscal n-1 y seguridad socia.
74053	Importe inferior a 100 Euros

(1) Con incidencias que retienen pago o deniegan el expediente.

(2) Se calcula sobre superficie declarada admisible.

(3) Aplicación del artículo 16 bis del RD 147/2023.

(4) Expediente con algunos recintos de pastos permanentes ubicados en espacios protegidos donde la carga ganadera mínima será 0,1 UGM/ha.

Puede verificar la integridad de una copia de este documento mediante la lectura del código QR adjunto o mediante el acceso a la dirección <https://ws050.juntadeandalucia.es/verificarFirma> indicando el código de VERIFICACIÓN

FIRMADO POR

RAQUEL MARIA ESPIN CRESPO

17/10/2024

VERIFICACIÓN

Pk2jmJDVJQXVSF7B6ESWF6FEMYA9VL

PÁG. 3440/3958





APELLIDOS Y NOMBRE / RAZÓN SOCIAL

SERRANO SERRANO JOSE

NIF

****2067*

EXPEDIENTE

1075635

RESOLUCIÓN

DENEGACIÓN DE LA AYUDA

DATOS DE MANTENIMIENTO UNIDADES

GRUPO DE PAGO

ZONAS DE LIMITACIONES NATURALES

**Sup. Dec.
Admisible**

0,00

**Sup.
Resuelta**

0,00

Sobredecl.

0,00

% Sobredecl.

0,00

RESUMEN DE PAGOS

	IMPORTE (Euros)			
	RESUELTO	FEADER	MAPA	CAPADR
A pagar	0,00	0,00	0,00	0,00

APLICACIÓN DE REDUCCIONES Y PENALIZACIONES (%)

Crterios de subvencionabilidad (1)	Presentación tardía	Omisión declaración	Condicionalidad
100,00	0,00	0,00	0,00

IMPORTE (Euros)

Calculado(2)	Reducción	Penalización	Reducción Penalización (3)	Penalización adicional	Resuelto	FEADER	MAPA	CAPADR
0,00 €	0,00 €	0,00 €	0,00 €	0,00 €	0,00 €	0,00 €	0,00 €	0,00 €
Importe Unitario:	54,00 €	Nuevo Importe Unitario:	0,00 €					

RECINTOS PROPUESTOS

REF.	REFERENCIA SIGPAC	CULTIVO	S/R	USO SIGPAC	Sup. Dec. admisible	Sup. Campo	Sup. Determ.	Sup. Resuelta
-1278878	23-003-038-00566-0005	OLIVAR	S		0,01		0,01	0,01
-1278877	23-003-038-00566-0001	OLIVAR	S		0,12		0,12	0,12
170000006434760	23-003-038-00216-0002	OLIVAR	S		0,05		0,05	0,05
170000006434761	23-003-039-00435-0001	OLIVAR	S		0,02		0,02	0,02
170000006434762	23-003-039-00441-0001	OLIVAR	S		0,09		0,09	0,09
170000006434763	23-003-039-00442-0001	OLIVAR	S		1,99		1,99	1,99
170000006434764	23-003-039-00443-0002	OLIVAR	S		0,01		0,01	0,01
170000006434765	23-003-038-00538-0001	OLIVAR	S		0,11		0,11	0,11

INCIDENCIAS

INCIDENCIA DESCRIPCIÓN

2454	Solicitante de intervención 6613 cuyo regimen de afiliacion a la SS no es ni el sistema especial agrario(cuenta ajena) ni autonomo con actividad agraria.
74018	Productor que no es agricultor a título principal, según los datos del ejercicio fiscal n-1 y seguridad socia.
74053	Importe inferior a 100 Euros

(1) Con incidencias que retienen pago o deniegan el expediente.

(2) Se calcula sobre superficie declarada admisible.

(3) Aplicación del artículo 16 bis del RD 147/2023.

(4) Expediente con algunos recintos de pastos permanentes ubicados en espacios protegidos donde la carga ganadera mínima será 0,1 UGM/ha.

Puede verificar la integridad de una copia de este documento mediante la lectura del código QR adjunto o mediante el acceso a la dirección <https://ws050.juntadeandalucia.es/verificarFirma> indicando el código de VERIFICACIÓN

FIRMADO POR	RAQUEL MARIA ESPIN CRESPO	17/10/2024
VERIFICACIÓN	Pk2jmJDVJQXVSF7B6ESWF6FEMYA9VL	PÁG. 3441/3958





APELLIDOS Y NOMBRE / RAZÓN SOCIAL

SILES VALVERDE PAULA

NIF

****3233*

EXPEDIENTE

1156908

RESOLUCIÓN

DENEGACIÓN DE LA AYUDA

DATOS DE MANTENIMIENTO UNIDADES

GRUPO DE PAGO

ZONAS DE LIMITACIONES NATURALES

**Sup. Dec.
Admisible**

1,41

**Sup.
Resuelta**

1,41

Sobredecl.

0,00

% Sobredecl.

0,00

RESUMEN DE PAGOS

IMPORTE (Euros)

	RESUELTO	FEADER	MAPA	CAPADR
A pagar	0,00	0,00	0,00	0,00

APLICACIÓN DE REDUCCIONES Y PENALIZACIONES (%)

Criterios de subvencionabilidad (1)	Presentación tardía	Omisión declaración	Condicionalidad
100,00	0,00	0,00	0,00

IMPORTE (Euros)

Calculado(2)	Reducción	Penalización	Reducción Penalización (3)	Penalización adicional	Resuelto	FEADER	MAPA	CAPADR
76,14 €	0,00 €	0,00 €	0,00 €	0,00 €	0,00 €	0,00 €	0,00 €	0,00 €
Importe Unitario:	54,00 €	Nuevo Importe Unitario:	54,00 €					

RECINTOS PROPUESTOS

REF.	REFERENCIA SIGPAC	CULTIVO	S/R	USO SIGPAC	Sup. Dec. admisible	Sup. Campo	Sup. Determ.	Sup. Resuelta
1700000006157796	23-003-001-00105-0001	OLIVAR	S		0,36		0,36	0,36
1700000006157797	23-003-001-00111-0001	OLIVAR	S		0,43		0,43	0,43
1700000006157798	23-003-001-00123-0001	OLIVAR	S		0,02		0,02	0,02
1700000006157799	23-003-001-00125-0003	OLIVAR	S		0,01		0,01	0,01
1700000006157808	23-003-001-00102-0001	OLIVAR	S		0,37		0,37	0,37
1700000006157809	23-003-001-00101-0002	OLIVAR	S		0,22		0,22	0,22

INCIDENCIAS

INCIDENCIA DESCRIPCIÓN

74053 Importe inferior a 100 Euros

(1) Con incidencias que retienen pago o deniegan el expediente.

(2) Se calcula sobre superficie declarada admisible.

(3) Aplicación del artículo 16 bis del RD 147/2023.

(4) Expediente con algunos recintos de pastos permanentes ubicados en espacios protegidos donde la carga ganadera mínima será 0,1 UGM/ha.

Puede verificar la integridad de una copia de este documento mediante la lectura del código QR adjunto o mediante el acceso a la dirección <https://ws050.juntadeandalucia.es/verificarFirma> indicando el código de VERIFICACIÓN

FIRMADO POR	RAQUEL MARIA ESPIN CRESPO	17/10/2024	
VERIFICACIÓN	Pk2jmJDVJQXVSF7B6ESWF6FEMYA9VL	PÁG. 3442/3958	



APELLIDOS Y NOMBRE / RAZÓN SOCIAL

SOLER DUQUE ANTONIO MANUEL

NIF

****9728*

EXPEDIENTE

1240973

RESOLUCIÓN

DENEGACIÓN DE LA AYUDA

DATOS DE MANTENIMIENTO UNIDADES

GRUPO DE PAGO

ZONAS DE LIMITACIONES NATURALES

**Sup. Dec.
Admisible**

1,26

**Sup.
Resuelta**

1,26

Sobredecl.

0,00

% Sobredecl.

0,00

RESUMEN DE PAGOS

	IMPORTE (Euros)			
	RESUELTO	FEADER	MAPA	CAPADR
A pagar	0,00	0,00	0,00	0,00

APLICACIÓN DE REDUCCIONES Y PENALIZACIONES (%)

Crterios de subvencionabilidad (1)	Presentación tardía	Omisión declaración	Condicionalidad
100,00	0,00	0,00	0,00

IMPORTE (Euros)

Calculado(2)	Reducción	Penalización	Reducción Penalización (3)	Penalización adicional	Resuelto	FEADER	MAPA	CAPADR
68,04 €	0,00 €	0,00 €	0,00 €	0,00 €	0,00 €	0,00 €	0,00 €	0,00 €
Importe Unitario:	54,00 €	Nuevo Importe Unitario:	54,00 €					

RECINTOS PROPUESTOS

REF.	REFERENCIA SIGPAC	CULTIVO	S/R	USO SIGPAC	Sup. Dec. admisible	Sup. Campo	Sup. Determ.	Sup. Resuelta
4611787	23-010-015-00072-0001	OLIVAR	S		1,26		1,26	1,26

INCIDENCIAS

INCIDENCIA DESCRIPCIÓN

74053 Importe inferior a 100 Euros

(1) Con incidencias que retienen pago o deniegan el expediente.

(2) Se calcula sobre superficie declarada admisible.

(3) Aplicación del artículo 16 bis del RD 147/2023.

(4) Expediente con algunos recintos de pastos permanentes ubicados en espacios protegidos donde la carga ganadera mínima será 0,1 UGM/ha.

Puede verificar la integridad de una copia de este documento mediante la lectura del código QR adjunto o mediante el acceso a la dirección <https://ws050.juntadeandalucia.es/verificarFirma> indicando el código de VERIFICACIÓN

FIRMADO POR	RAQUEL MARIA ESPIN CRESPO	17/10/2024	
VERIFICACIÓN	Pk2jmJDVJQXVSF7B6ESWF6FEMYA9VL	PÁG. 3443/3958	



APELLIDOS Y NOMBRE / RAZÓN SOCIAL

SORIA MEDINA MARIA DOLORES

NIF
****2193*

EXPEDIENTE
1164747

RESOLUCIÓN
DENEGACIÓN DE LA AYUDA

DATOS DE MANTENIMIENTO UNIDADES

GRUPO DE PAGO

ZONAS DE LIMITACIONES NATURALES

Sup. Dec. Admisible	Sup. Resuelta	Sobredecl.	% Sobredecl.
0,00	0,00	0,00	0,00

RESUMEN DE PAGOS

	IMPORTE (Euros)			
	RESUELTO	FEADER	MAPA	CAPADR
A pagar	0,00	0,00	0,00	0,00

APLICACIÓN DE REDUCCIONES Y PENALIZACIONES (%)

Criterios de subvencionabilidad (1)	Presentación tardía	Omisión declaración	Condicionidad
100,00	0,00	0,00	0,00

IMPORTE (Euros)

Calculado(2)	Reducción	Penalización	Reducción Penalización (3)	Penalización adicional	Resuelto	FEADER	MAPA	CAPADR
0,00 €	0,00 €	0,00 €	0,00 €	0,00 €	0,00 €	0,00 €	0,00 €	0,00 €
Importe Unitario:	54,00 €	Nuevo Importe Unitario:	0,00 €					

(1) Con incidencias que retienen pago o deniegan el expediente.

(2) Se calcula sobre superficie declarada admisible.

(3) Aplicación del artículo 16 bis del RD 147/2023.

(4) Expediente con algunos recintos de pastos permanentes ubicados en espacios protegidos donde la carga ganadera mínima será 0,1 UGM/ha.

Puede verificar la integridad de una copia de este documento mediante la lectura del código QR adjunto o mediante el acceso a la dirección <https://ws050.juntadeandalucia.es/verificarFirma> indicando el código de VERIFICACIÓN

FIRMADO POR	RAQUEL MARIA ESPIN CRESPO	17/10/2024
VERIFICACIÓN	Pk2jmJDVJQXVSF7B6ESWF6FEMYA9VL	PÁG. 3444/3958





RECINTOS PROPUESTOS

REF.	REFERENCIA SIGPAC	CULTIVO	S/R	USO SIGPAC	Sup. Dec. admisible	Sup. Campo	Sup. Determ.	Sup. Resuelta
-1320951	23-010-019-00030-0001	OLIVAR	S		0,01		0,01	0,01
4158595	23-010-003-00352-0002	OLIVAR	S		2,49		2,49	2,49
4158597	23-010-003-00458-0001	OLIVAR	S		0,40		0,40	0,40
4158599	23-010-003-00352-0005	OLIVAR	S		0,05		0,05	0,05
4158605	23-010-015-00069-0001	OLIVAR	S		0,10		0,10	0,10
4158616	23-010-015-00073-0002	OLIVAR	S		2,11		2,11	2,11
4158629	23-010-020-00005-0001	OLIVAR	S		1,92		1,92	1,92
4158630	23-010-026-00140-0002	OLIVAR	S		0,79		0,79	0,79
4158632	23-010-026-00134-0001	OLIVAR	S		0,24		0,24	0,24
4158637	23-010-015-00118-0001	OLIVAR	S		0,38		0,38	0,38
4158642	23-010-015-00119-0002	OLIVAR	S		0,13		0,13	0,13
4158647	23-010-016-00089-0001	OLIVAR	S		1,47		1,47	1,47
4158650	23-010-034-00181-0001	OLIVAR	S		0,74		0,74	0,74
4158652	23-010-016-00595-0002	OLIVAR	S		2,28		2,28	2,28
170000005220166	23-010-003-00386-0001	OLIVAR	S		0,40		0,40	0,40
170000005220167	23-010-003-00391-0002	OLIVAR	S		0,11		0,11	0,11
170000005220168	23-010-008-00232-0003	OLIVAR	S		1,07		1,07	1,07
170000005220169	23-010-008-00088-0001	OLIVAR	S		0,53		0,53	0,53
170000005220170	23-010-033-00028-0001	OLIVAR	S		1,26		1,26	1,26
170000005220171	23-010-030-00048-0002	OLIVAR	S		0,30		0,30	0,30
170000005220172	23-010-018-00051-0001	OLIVAR	S		2,40		2,40	2,40
170000005220173	23-010-019-00046-0001	OLIVAR	S		4,46		4,46	4,46
170000005220174	23-010-016-00598-0001	OLIVAR	S		1,45		1,45	1,45
170000005220175	23-010-015-00044-0001	OLIVAR	S		0,70		0,70	0,70
170000005220176	23-010-018-00155-0001	OLIVAR	S		0,90		0,90	0,90
170000005220177	23-010-018-00156-0001	OLIVAR	S		0,19		0,19	0,19
170000005220178	23-010-021-00226-0001	OLIVAR	S		1,22		1,22	1,22
170000005220179	23-010-019-00125-0005	OLIVAR	S		0,17		0,17	0,17
170000005220180	23-010-019-00126-0002	OLIVAR	S		2,43		2,43	2,43
170000005220181	23-010-015-00067-0002	OLIVAR	S		4,43		4,43	4,43
170000005220182	23-039-045-00011-0001	OLIVAR	R		1,95		1,95	1,95
170000005220183	23-039-045-00035-0001	OLIVAR	R		1,61		1,61	1,61
170000005220184	23-010-026-00272-0001	OLIVAR	S		1,06		1,06	1,06
170000005220185	23-010-030-00048-0001	OLIVAR	S		0,81		0,81	0,81
170000005220187	23-010-020-00031-0001	OLIVAR	S		0,53		0,53	0,53
170000005220188	23-010-033-00029-0001	OLIVAR	S		1,38		1,38	1,38
170000005220189	23-010-021-00080-0001	OLIVAR	S		3,73		3,73	3,73

INCIDENCIAS

INCIDENCIA DESCRIPCIÓN

- 74018 Productor que no es agricultor a título principal, según los datos del ejercicio fiscal n-1 y seguridad socia.
- 74053 Importe inferior a 100 Euros

(1) Con incidencias que retienen pago o deniegan el expediente.
(2) Se calcula sobre superficie declarada admisible.
(3) Aplicación del artículo 16 bis del RD 147/2023.
(4) Expediente con algunos recintos de pastos permanentes ubicados en espacios protegidos donde la carga ganadera mínima será 0,1 UGM/ha.

Puede verificar la integridad de una copia de este documento mediante la lectura del código QR adjunto o mediante el acceso a la dirección https://ws050.juntadeandalucia.es/verificarFirma indicando el código de VERIFICACIÓN			
FIRMADO POR	RAQUEL MARIA ESPIN CRESPO	17/10/2024	
VERIFICACIÓN	Pk2jmJDVJQXVSF7B6ESWF6FEMYA9VL	PÁG. 3445/3958	



APELLIDOS Y NOMBRE / RAZÓN SOCIAL

SORIANO RUIZ FRANCISCO

NIF
***0146*

EXPEDIENTE

1230611

RESOLUCIÓN

DENEGACIÓN DE LA AYUDA

DATOS DE MANTENIMIENTO UNIDADES

GRUPO DE PAGO

ZONAS DE LIMITACIONES NATURALES

Sup. Dec. Admisible	Sup. Resuelta	Sobredecl.	% Sobredecl.
0,35	0,29	0,06	17,14

RESUMEN DE PAGOS

	IMPORTE (Euros)			
	RESUELTO	FEADER	MAPA	CAPADR
A pagar	0,00	0,00	0,00	0,00

APLICACIÓN DE REDUCCIONES Y PENALIZACIONES (%)

Criterios de subvencionabilidad (1)	Presentación tardía	Omisión declaración	Condicionalidad
100,00	0,00	0,00	0,00

IMPORTE (Euros)

Calculado(2)	Reducción	Penalización	Reducción Penalización (3)	Penalización adicional	Resuelto	FEADER	MAPA	CAPADR
18,90 €	3,24 €	0,00 €	0,00 €	0,00 €	0,00 €	0,00 €	0,00 €	0,00 €
Importe Unitario:	54,00 €	Nuevo Importe Unitario:	54,00 €					

RECINTOS PROPUESTOS

REF.	REFERENCIA SIGPAC	CULTIVO	S/R	USO SIGPAC	Sup. Dec. admisible	Sup. Campo	Sup. Determ.	Sup. Resuelta
170000006717654	23-092-041-00072-0001	OLIVAR	R		0,06		0,06	0,00
170000006717655	23-092-041-00084-0001	OLIVAR	R		0,29		0,29	0,29

INCIDENCIAS

INCIDENCIA DESCRIPCIÓN

242	Recinto pendiente de acreditación de titularidad. Recinto:23-092-041-00072-00001 Cultivo:101010 OLIVAR-PICUAL Regadío
74053	Importe inferior a 100 Euros

(1) Con incidencias que retienen pago o deniegan el expediente.

(2) Se calcula sobre superficie declarada admisible.

(3) Aplicación del artículo 16 bis del RD 147/2023.

(4) Expediente con algunos recintos de pastos permanentes ubicados en espacios protegidos donde la carga ganadera mínima será 0,1 UGM/ha.

Puede verificar la integridad de una copia de este documento mediante la lectura del código QR adjunto o mediante el acceso a la dirección <https://ws050.juntadeandalucia.es/verificarFirma> indicando el código de VERIFICACIÓN

FIRMADO POR

RAQUEL MARIA ESPIN CRESPO

17/10/2024

VERIFICACIÓN

Pk2jmJDVJQXVSF7B6ESWF6FEMYA9VL

PÁG. 3446/3958





APELLIDOS Y NOMBRE / RAZÓN SOCIAL

SOTO SIGUENZA MARIA

NIF
***0097*

EXPEDIENTE
1177007

RESOLUCIÓN
DENEGACIÓN DE LA AYUDA

DATOS DE MANTENIMIENTO UNIDADES

GRUPO DE PAGO

ZONAS DE LIMITACIONES NATURALES

Sup. Dec. Admisible	Sup. Resuelta	Sobredecl.	% Sobredecl.
0,00	0,00	0,00	0,00

RESUMEN DE PAGOS

	IMPORTE (Euros)			
	RESUELTO	FEADER	MAPA	CAPADR
A pagar	0,00	0,00	0,00	0,00

APLICACIÓN DE REDUCCIONES Y PENALIZACIONES (%)

Criterios de subvencionabilidad (1)	Presentación tardía	Omisión declaración	Condicionalidad
100,00	0,00	0,00	0,00

IMPORTE (Euros)

Calculado(2)	Reducción	Penalización	Reducción Penalización (3)	Penalización adicional	Resuelto	FEADER	MAPA	CAPADR
0,00 €	0,00 €	0,00 €	0,00 €	0,00 €	0,00 €	0,00 €	0,00 €	0,00 €
Importe Unitario: 54,00 €		Nuevo Importe Unitario: 0,00 €						

RECINTOS PROPUESTOS

REF.	REFERENCIA SIGPAC	CULTIVO	S/R	USO SIGPAC	Sup. Dec. admisible	Sup. Campo	Sup. Determ.	Sup. Resuelta
-1577596	23-096-016-00024-0010	ALGODÓN	R		0,04		0,04	0,04
-1577578	23-096-016-00022-0001	ALGODÓN	R		0,74		0,74	0,74
-759192	23-096-016-00022-0001	ALGODÓN	R		0,60		0,60	0,60
4756532	23-096-016-00021-0001	ALGODÓN	R		1,90		1,90	1,90
4756534	23-096-016-00025-0001	ALGODÓN	R		0,10		0,10	0,10
170000006188496	23-096-016-00024-0010	ALGODÓN	R		0,03		0,03	0,03

INCIDENCIAS

INCIDENCIA DESCRIPCIÓN

2454	Solicitante de intervención 6613 cuyo regimen de afiliacion a la SS no es ni el sistema especial agrario(cuenta ajena) ni autonomo con actividad agraria.
74018	Productor que no es agricultor a título principal, según los datos del ejercicio fiscal n-1 y seguridad socia.
74053	Importe inferior a 100 Euros

(1) Con incidencias que retienen pago o deniegan el expediente.

(2) Se calcula sobre superficie declarada admisible.

(3) Aplicación del artículo 16 bis del RD 147/2023.

(4) Expediente con algunos recintos de pastos permanentes ubicados en espacios protegidos donde la carga ganadera mínima será 0,1 UGM/ha.

Puede verificar la integridad de una copia de este documento mediante la lectura del código QR adjunto o mediante el acceso a la dirección <https://ws050.juntadeandalucia.es/verificarFirma> indicando el código de VERIFICACIÓN

FIRMADO POR

RAQUEL MARIA ESPIN CRESPO

17/10/2024

VERIFICACIÓN

Pk2jmJDVJQXVSF7B6ESWF6FEMYA9VL

PÁG. 3447/3958





APELLIDOS Y NOMBRE / RAZÓN SOCIAL

SOTO SOTO SANTIAGO

NIF

****7151*

EXPEDIENTE

1136409

RESOLUCIÓN

DENEGACIÓN DE LA AYUDA

DATOS DE MANTENIMIENTO UNIDADES

GRUPO DE PAGO

ZONAS DE LIMITACIONES NATURALES

**Sup. Dec.
Admisible**

0,00

**Sup.
Resuelta**

0,00

Sobredecl.

0,00

% Sobredecl.

0,00

RESUMEN DE PAGOS

IMPORTE (Euros)

	RESUELTO	FEADER	MAPA	CAPADR
A pagar	0,00	0,00	0,00	0,00

APLICACIÓN DE REDUCCIONES Y PENALIZACIONES (%)

Criterios de subvencionabilidad (1)	Presentación tardía	Omisión declaración	Condicionabilidad
100,00	0,00	0,00	0,00

IMPORTE (Euros)

Calculado(2)	Reducción	Penalización	Reducción Penalización (3)	Penalización adicional	Resuelto	FEADER	MAPA	CAPADR
0,00 €	0,00 €	0,00 €	0,00 €	0,00 €	0,00 €	0,00 €	0,00 €	0,00 €
Importe Unitario:	54,00 €	Nuevo Importe Unitario:	0,00 €					

INCIDENCIAS

INCIDENCIA DESCRIPCIÓN

218	Superficie bruta de cruce en un recinto en el conjunto de las solicitudes supera superficie total que SIGPAC establece para él. Recinto:23-026-006-00088-00001 Cultivo:101010 OLIVAR-PICUAL Secano Suma de superficies declaradas para este recinto por todos los solicitantes (Áreas):62 Superficie SIGPAC medida para este recinto (Áreas):59 Exceso de superficie declarada (Hectáreas):0,03 Suma de superficies declaradas para este recinto por el solicitante (Áreas):59
74051	Solicitante de intervención 6613, que no declara ningún recinto en zona desfavorecida.
74053	Importe inferior a 100 Euros

(1) Con incidencias que retienen pago o deniegan el expediente.

(2) Se calcula sobre superficie declarada admisible.

(3) Aplicación del artículo 16 bis del RD 147/2023.

(4) Expediente con algunos recintos de pastos permanentes ubicados en espacios protegidos donde la carga ganadera mínima será 0,1 UGM/ha.

Puede verificar la integridad de una copia de este documento mediante la lectura del código QR adjunto o mediante el acceso a la dirección <https://ws050.juntadeandalucia.es/verificarFirma> indicando el código de VERIFICACIÓN

FIRMADO POR	RAQUEL MARIA ESPIN CRESPO	17/10/2024	
VERIFICACIÓN	Pk2jmJDVJQXVSF7B6ESWF6FEMYA9VL	PÁG. 3448/3958	



APELLIDOS Y NOMBRE / RAZÓN SOCIAL

TEJERO AGUILERA RICARDO

NIF

***9530*

EXPEDIENTE

1173577

RESOLUCIÓN

DENEGACIÓN DE LA AYUDA

DATOS DE MANTENIMIENTO UNIDADES

GRUPO DE PAGO

ZONAS DE LIMITACIONES NATURALES

**Sup. Dec.
Admisible**

0,00

**Sup.
Resuelta**

0,00

Sobredecl.

0,00

% Sobredecl.

0,00

RESUMEN DE PAGOS

	IMPORTE (Euros)			
	RESUELTO	FEADER	MAPA	CAPADR
A pagar	0,00	0,00	0,00	0,00

APLICACIÓN DE REDUCCIONES Y PENALIZACIONES (%)

Crterios de subvencionabilidad (1)	Presentación tardía	Omisión declaración	Condicionalidad
100,00	0,00	0,00	0,00

IMPORTE (Euros)

Calculado(2)	Reducción	Penalización	Reducción Penalización (3)	Penalización adicional	Resuelto	FEADER	MAPA	CAPADR
0,00 €	0,00 €	0,00 €	0,00 €	0,00 €	0,00 €	0,00 €	0,00 €	0,00 €
Importe Unitario:	54,00 €	Nuevo Importe Unitario:	0,00 €					

RECINTOS PROPUESTOS

REF.	REFERENCIA SIGPAC	CULTIVO	S/R	USO SIGPAC	Sup. Dec. admisible	Sup. Campo	Sup. Determ.	Sup. Resuelta
-1502885	23-060-043-00032-0001	OLIVAR	S		1,93		1,93	1,93
-1502884	23-060-043-00234-0001	OLIVAR	S		0,87		0,87	0,87
-1502779	23-003-026-00021-0005	OLIVAR	S		0,55		0,55	0,55
-1502777	23-003-026-00021-0006	OLIVAR	S		0,96		0,96	0,96
-1502776	23-003-026-00020-0004	OLIVAR	R		2,40		2,40	2,40
-1502775	23-003-026-00021-0013	OLIVAR	S		1,02		1,02	1,02
-1502774	23-003-026-00021-0007	OLIVAR	S		4,17		4,17	4,17
-1502773	23-003-026-00035-0001	OLIVAR	S		1,34		1,34	1,34
-1502772	23-003-026-00030-0003	OLIVAR	S		17,08		17,08	17,08
-1502771	23-003-025-00007-0001	OLIVAR	S		0,06		0,06	0,06
-1502770	23-003-025-00006-0002	OLIVAR	S		0,45		0,45	0,45
-1502769	23-003-025-00007-0002	OLIVAR	S		1,75		1,75	1,75
-1502768	23-003-025-00006-0001	OLIVAR	S		0,62		0,62	0,62
-1502767	23-003-025-00005-0002	OLIVAR	S		0,81		0,81	0,81
-1502766	23-003-025-00005-0003	OLIVAR	S		0,70		0,70	0,70
-1502744	23-003-023-00091-0010	OLIVAR	S		2,73		2,73	2,73
-1353686	23-060-043-00146-0005	OLIVAR	S		0,02		0,02	0,02
4654508	23-060-043-00234-0001	OLIVAR	S		1,58		1,58	1,58
4654510	23-060-043-00032-0001	OLIVAR	S		1,50		1,50	1,50
170000006510715	23-003-023-00091-0011	OLIVAR	R		2,26		2,26	2,26

INCIDENCIAS

INCIDENCIA DESCRIPCIÓN

74018	Productor que no es agricultor a título principal, según los datos del ejercicio fiscal n-1 y seguridad socia.
74053	Importe inferior a 100 Euros

(1) Con incidencias que retienen pago o deniegan el expediente.

(2) Se calcula sobre superficie declarada admisible.

(3) Aplicación del artículo 16 bis del RD 147/2023.

(4) Expediente con algunos recintos de pastos permanentes ubicados en espacios protegidos donde la carga ganadera mínima será 0,1 UGM/ha.

Puede verificar la integridad de una copia de este documento mediante la lectura del código QR adjunto o mediante el acceso a la dirección <https://ws050.juntadeandalucia.es/verificarFirma> indicando el código de VERIFICACIÓN

FIRMADO POR	RAQUEL MARIA ESPIN CRESPO	17/10/2024
VERIFICACIÓN	Pk2jmJDVJQXVSF7B6ESWF6FEMYA9VL	PÁG. 3449/3958





APELLIDOS Y NOMBRE / RAZÓN SOCIAL

TEJERO JIMENEZ JOSE

NIF

****1332*

EXPEDIENTE

1025311

RESOLUCIÓN

DENEGACIÓN DE LA AYUDA

DATOS DE MANTENIMIENTO UNIDADES

GRUPO DE PAGO

ZONAS DE LIMITACIONES NATURALES

**Sup. Dec.
Admisible**

0,00

**Sup.
Resuelta**

0,00

Sobredecl.

0,00

% Sobredecl.

0,00

RESUMEN DE PAGOS

IMPORTE (Euros)

	RESUELTO	FEADER	MAPA	CAPADR
A pagar	0,00	0,00	0,00	0,00

APLICACIÓN DE REDUCCIONES Y PENALIZACIONES (%)

Crterios de subvencionabilidad (1)	Presentación tardía	Omisión declaración	Condicionalidad
100,00	0,00	0,00	0,00

IMPORTE (Euros)

Calculado(2)	Reducción	Penalización	Reducción Penalización (3)	Penalización adicional	Resuelto	FEADER	MAPA	CAPADR
0,00 €	0,00 €	0,00 €	0,00 €	0,00 €	0,00 €	0,00 €	0,00 €	0,00 €
Importe Unitario:	54,00 €	Nuevo Importe Unitario:	0,00 €					

RECINTOS PROPUESTOS

REF.	REFERENCIA SIGPAC	CULTIVO	S/R	USO SIGPAC	Sup. Dec. admisible	Sup. Campo	Sup. Determ.	Sup. Resuelta
-150701	23-003-044-00170-0001	OLIVAR	S		1,93		1,93	1,93
1700000002676378	23-003-040-00113-0003	OLIVAR	S		1,49		1,49	1,49
1700000002676381	23-060-051-00375-0001	OLIVAR	S		0,04		0,04	0,04
1700000002676382	23-060-051-00402-0001	OLIVAR	S		0,25		0,25	0,25
1700000002676383	23-060-050-00321-0001	OLIVAR	S		2,16		2,16	2,16
1700000002676384	23-060-051-00436-0001	OLIVAR	R		0,47		0,47	0,47

INCIDENCIAS

INCIDENCIA DESCRIPCIÓN

2454	Solicitante de intervención 6613 cuyo regimen de afiliacion a la SS no es ni el sistema especial agrario(cuenta ajena) ni autonomo con actividad agraria.
74018	Productor que no es agricultor a título principal, según los datos del ejercicio fiscal n-1 y seguridad socia.
74053	Importe inferior a 100 Euros

(1) Con incidencias que retienen pago o deniegan el expediente.

(2) Se calcula sobre superficie declarada admisible.

(3) Aplicación del artículo 16 bis del RD 147/2023.

(4) Expediente con algunos recintos de pastos permanentes ubicados en espacios protegidos donde la carga ganadera mínima será 0,1 UGM/ha.

Puede verificar la integridad de una copia de este documento mediante la lectura del código QR adjunto o mediante el acceso a la dirección <https://ws050.juntadeandalucia.es/verificarFirma> indicando el código de VERIFICACIÓN

FIRMADO POR

RAQUEL MARIA ESPIN CRESPO

17/10/2024

VERIFICACIÓN

Pk2jmJDVJQXVSF7B6ESWF6FEMYA9VL

PÁG. 3450/3958





APELLIDOS Y NOMBRE / RAZÓN SOCIAL

TELLO MOLINA FERNANDO

NIF

****7881*

EXPEDIENTE

1276631

RESOLUCIÓN

DENEGACIÓN DE LA AYUDA

DATOS DE MANTENIMIENTO UNIDADES

GRUPO DE PAGO

ZONAS DE LIMITACIONES NATURALES

Sup. Dec. Admisible

0,00

Sup. Resuelta

0,00

Sobredecl.

0,00

% Sobredecl.

0,00

RESUMEN DE PAGOS

IMPORTE (Euros)

	RESUELTO	FEADER	MAPA	CAPADR
A pagar	0,00	0,00	0,00	0,00

APLICACIÓN DE REDUCCIONES Y PENALIZACIONES (%)

Crterios de subvencionabilidad (1)	Presentación tardía	Omisión declaración	Condicionalidad
100,00	0,00	0,00	0,00

IMPORTE (Euros)

Calculado(2)	Reducción	Penalización	Reducción Penalización (3)	Penalización adicional	Resuelto	FEADER	MAPA	CAPADR
0,00 €	0,00 €	0,00 €	0,00 €	0,00 €	0,00 €	0,00 €	0,00 €	0,00 €
Importe Unitario:	54,00 €	Nuevo Importe Unitario:	0,00 €					

RECINTOS PROPUESTOS

REF.	REFERENCIA SIGPAC	CULTIVO	S/R	USO SIGPAC	Sup. Dec. admisible	Sup. Campo	Sup. Determ.	Sup. Resuelta
6820879	23-058-014-00131-0001	OLIVAR	R		2,01		2,01	2,01
6820880	23-058-014-00130-0003	OLIVAR	R		1,42		1,42	1,42
6820881	23-058-014-00129-0001	OLIVAR	R		0,81		0,81	0,81
6820882	23-058-017-00320-0001	OLIVAR	R		4,18		4,18	4,18
6820883	23-058-017-00324-0001	OLIVAR	R		0,68		0,68	0,68

INCIDENCIAS

INCIDENCIA DESCRIPCIÓN

2455	Solicitantes de intervención 6613 sin datos de IRPF n-1.(Art 4 Orden 14/04/2016).
74018	Productor que no es agricultor a título principal, según los datos del ejercicio fiscal n-1 y seguridad socia.
74053	Importe inferior a 100 Euros

(1) Con incidencias que retienen pago o deniegan el expediente.

(2) Se calcula sobre superficie declarada admisible.

(3) Aplicación del artículo 16 bis del RD 147/2023.

(4) Expediente con algunos recintos de pastos permanentes ubicados en espacios protegidos donde la carga ganadera mínima será 0,1 UGM/ha.

Puede verificar la integridad de una copia de este documento mediante la lectura del código QR adjunto o mediante el acceso a la dirección <https://ws050.juntadeandalucia.es/verificarFirma> indicando el código de VERIFICACIÓN

FIRMADO POR

RAQUEL MARIA ESPIN CRESPO

17/10/2024

VERIFICACIÓN

Pk2jmJDVJQXVSF7B6ESWF6FEMYA9VL

PÁG. 3451/3958





APELLIDOS Y NOMBRE / RAZÓN SOCIAL

TELLO MORA SALVADOR

NIF

****7207*

EXPEDIENTE

1205264

RESOLUCIÓN

DENEGACIÓN DE LA AYUDA

DATOS DE MANTENIMIENTO UNIDADES

GRUPO DE PAGO

ZONAS DE LIMITACIONES NATURALES

Sup. Dec. Admisible
0,49

Sup. Resuelta
0,49

Sobredecl.
0,00

% Sobredecl.
0,00

RESUMEN DE PAGOS

	IMPORTE (Euros)			
	RESUELTO	FEADER	MAPA	CAPADR
A pagar	0,00	0,00	0,00	0,00

APLICACIÓN DE REDUCCIONES Y PENALIZACIONES (%)

Crterios de subvencionabilidad (1)	Presentación tardía	Omisión declaración	Condicionalidad
100,00	0,00	0,00	0,00

IMPORTE (Euros)

Calculado(2)	Reducción	Penalización	Reducción Penalización (3)	Penalización adicional	Resuelto	FEADER	MAPA	CAPADR
26,46 €	0,00 €	0,00 €	0,00 €	0,00 €	0,00 €	0,00 €	0,00 €	0,00 €
Importe Unitario:	54,00 €	Nuevo Importe Unitario:	54,00 €					

RECINTOS PROPUESTOS

REF.	REFERENCIA SIGPAC	CULTIVO	S/R	USO SIGPAC	Sup. Dec. admisible	Sup. Campo	Sup. Determ.	Sup. Resuelta
170000007004159	23-060-023-00024-0001	OLIVAR	S		0,01		0,01	0,01
1700000007004160	23-060-023-00025-0002	OLIVAR	S		0,47		0,47	0,47
1700000007004161	23-060-023-00026-0001	OLIVAR	S		0,01		0,01	0,01

INCIDENCIAS

INCIDENCIA DESCRIPCIÓN

74053 Importe inferior a 100 Euros

(1) Con incidencias que retienen pago o deniegan el expediente.

(2) Se calcula sobre superficie declarada admisible.

(3) Aplicación del artículo 16 bis del RD 147/2023.

(4) Expediente con algunos recintos de pastos permanentes ubicados en espacios protegidos donde la carga ganadera mínima será 0,1 UGM/ha.

Puede verificar la integridad de una copia de este documento mediante la lectura del código QR adjunto o mediante el acceso a la dirección <https://ws050.juntadeandalucia.es/verificarFirma> indicando el código de VERIFICACIÓN

FIRMADO POR	RAQUEL MARIA ESPIN CRESPO	17/10/2024	
VERIFICACIÓN	Pk2jmJDVJQXVSF7B6ESWF6FEMYA9VL	PÁG. 3452/3958	



APELLIDOS Y NOMBRE / RAZÓN SOCIAL

TENORIO MARTOS MARIA DEL CARMEN

NIF

****2158*

EXPEDIENTE

1197847

RESOLUCIÓN

DENEGACIÓN DE LA AYUDA

DATOS DE MANTENIMIENTO UNIDADES

GRUPO DE PAGO

ZONAS DE LIMITACIONES NATURALES

**Sup. Dec.
Admisible**

0,00

**Sup.
Resuelta**

0,00

Sobredecl.

0,00

% Sobredecl.

0,00

RESUMEN DE PAGOS

IMPORTE (Euros)

	RESUELTO	FEADER	MAPA	CAPADR
A pagar	0,00	0,00	0,00	0,00

APLICACIÓN DE REDUCCIONES Y PENALIZACIONES (%)

Crterios de subvencionabilidad (1)	Presentación tardía	Omisión declaración	Condicionalidad
100,00	0,00	0,00	0,00

IMPORTE (Euros)

Calculado(2)	Reducción	Penalización	Reducción Penalización (3)	Penalización adicional	Resuelto	FEADER	MAPA	CAPADR
0,00 €	0,00 €	0,00 €	0,00 €	0,00 €	0,00 €	0,00 €	0,00 €	0,00 €
Importe Unitario:	54,00 €	Nuevo Importe Unitario:	0,00 €					

RECINTOS PROPUESTOS

REF.	REFERENCIA SIGPAC	CULTIVO	S/R	USO SIGPAC	Sup. Dec. admisible	Sup. Campo	Sup. Determ.	Sup. Resuelta
-940810	23-010-029-00030-0002	OLIVAR	S		0,21		0,21	0,21
-584698	23-010-029-00031-0002	OLIVAR	S		5,32		5,32	5,32
4591176	23-010-007-00135-0001	OLIVAR	S		5,69		5,69	5,69
1700000002595329	23-010-010-00221-0001	OLIVAR	S		0,87		0,87	0,87
1700000002595330	23-010-019-00015-0001	OLIVAR	S		0,56		0,56	0,56
1700000002595332	23-010-015-00076-0001	OLIVAR	S		0,46		0,46	0,46
1700000002595333	23-010-016-00653-0004	OLIVAR	S		0,37		0,37	0,37
1700000002595334	23-010-016-00634-0001	OLIVAR	S		0,60		0,60	0,60
1700000002595335	23-010-015-00215-0001	OLIVAR	S		0,06		0,06	0,06
1700000002595336	23-010-015-00182-0001	OLIVAR	S		0,64		0,64	0,64

INCIDENCIAS

INCIDENCIA DESCRIPCIÓN

74018	Productor que no es agricultor a título principal, según los datos del ejercicio fiscal n-1 y seguridad socia.
74053	Importe inferior a 100 Euros

(1) Con incidencias que retienen pago o deniegan el expediente.

(2) Se calcula sobre superficie declarada admisible.

(3) Aplicación del artículo 16 bis del RD 147/2023.

(4) Expediente con algunos recintos de pastos permanentes ubicados en espacios protegidos donde la carga ganadera mínima será 0,1 UGM/ha.

Puede verificar la integridad de una copia de este documento mediante la lectura del código QR adjunto o mediante el acceso a la dirección <https://ws050.juntadeandalucia.es/verificarFirma> indicando el código de VERIFICACIÓN

FIRMADO POR

RAQUEL MARIA ESPIN CRESPO

17/10/2024

VERIFICACIÓN

Pk2jmJDVJQXVSF7B6ESWF6FEMYA9VL

PÁG. 3453/3958





APELLIDOS Y NOMBRE / RAZÓN SOCIAL

TIRADO ROBLES ALMUDENA

NIF

****3039*

EXPEDIENTE

1276038

RESOLUCIÓN

DENEGACIÓN DE LA AYUDA

DATOS DE MANTENIMIENTO UNIDADES

GRUPO DE PAGO

ZONAS DE LIMITACIONES NATURALES

Sup. Dec. Admisible

0,00

Sup. Resuelta

0,00

Sobredecl.

0,00

% Sobredecl.

0,00

RESUMEN DE PAGOS

IMPORTE (Euros)

	RESUELTO	FEADER	MAPA	CAPADR
A pagar	0,00	0,00	0,00	0,00

APLICACIÓN DE REDUCCIONES Y PENALIZACIONES (%)

Crterios de subvencionabilidad (1)	Presentación tardía	Omisión declaración	Condicionalidad
100,00	0,00	0,00	0,00

IMPORTE (Euros)

Calculado(2)	Reducción	Penalización	Reducción Penalización (3)	Penalización adicional	Resuelto	FEADER	MAPA	CAPADR
0,00 €	0,00 €	0,00 €	0,00 €	0,00 €	0,00 €	0,00 €	0,00 €	0,00 €
Importe Unitario:	54,00 €	Nuevo Importe Unitario:	0,00 €					

RECINTOS PROPUESTOS

REF.	REFERENCIA SIGPAC	CULTIVO	S/R	USO SIGPAC	Sup. Dec. admisible	Sup. Campo	Sup. Determ.	Sup. Resuelta
6811198	23-100-024-00006-0002	OLIVAR	R		5,06		5,06	0,00
6811199	23-100-017-00067-0001	OLIVAR	S		10,59		10,59	10,59
6811200	23-100-017-00069-0001	OLIVAR	S		1,45		1,45	1,45
6811210	23-100-024-00003-0004	OLIVAR	R		5,25		5,25	5,25
6830439	23-100-017-09014-0002	BARBECHO TRADICIONAL	S		2,06		2,06	2,06
6830440	23-100-017-09014-0003	BARBECHO TRADICIONAL	S		0,60		0,60	0,00
7543261	23-100-017-09014-0006	BARBECHO TRADICIONAL	S		0,18		0,18	0,18
7543418	23-100-017-09014-0007	BARBECHO TRADICIONAL	S		0,04		0,04	0,04

INCIDENCIAS

INCIDENCIA DESCRIPCIÓN

242	Recinto pendiente de acreditación de titularidad. Recinto:23-100-017-09014-00003 Cultivo:20000 BARBECHO TRADICIONAL-SIN VARIEDAD Secano Recinto:23-100-024-00006-00002 Cultivo:101010 OLIVAR-PICUAL Regadío
74018	Productor que no es agricultor a título principal, según los datos del ejercicio fiscal n-1 y seguridad socia.
74053	Importe inferior a 100 Euros

Datos considerados para el Cálculo de la Carga Ganadera del expediente

Superficie determinada para Cálculo Carga Ganadera: 0,00 ha
Carga Ganadera del Expediente: 0,00 ugm/ha

(1) Con incidencias que retienen pago o deniegan el expediente.

(2) Se calcula sobre superficie declarada admisible.

(3) Aplicación del artículo 16 bis del RD 147/2023.

(4) Expediente con algunos recintos de pastos permanentes ubicados en espacios protegidos donde la carga ganadera mínima será 0,1 UGM/ha.

Puede verificar la integridad de una copia de este documento mediante la lectura del código QR adjunto o mediante el acceso a la dirección <https://ws050.juntadeandalucia.es/verificarFirma> indicando el código de VERIFICACIÓN

FIRMADO POR	RAQUEL MARIA ESPIN CRESPO	17/10/2024
VERIFICACIÓN	Pk2jmJDVJQXVSF7B6ESWF6FEMYA9VL	PÁG. 3454/3958





Incidencias de carga ganadera

INCIDENCIA DESCRIPCIÓN

242	Recinto pendiente de acreditación de titularidad. Recinto:23-100-017-09014-00003 Cultivo:20000 BARBECHO TRADICIONAL-SIN VARIEDAD Secano
86132	Recinto superficie forrajera que no realiza la actividad de producción de pastoreo. Recinto:23-100-017-09014-00002 Cultivo:20000 BARBECHO TRADICIONAL-SIN VARIEDAD Secano Recinto:23-100-017-09014-00003 Cultivo:20000 BARBECHO TRADICIONAL-SIN VARIEDAD Secano Recinto:23-100-017-09014-00006 Cultivo:20000 BARBECHO TRADICIONAL-SIN VARIEDAD Secano Recinto:23-100-017-09014-00007 Cultivo:20000 BARBECHO TRADICIONAL-SIN VARIEDAD Secano

(1) Con incidencias que retienen pago o deniegan el expediente.

(2) Se calcula sobre superficie declarada admisible.

(3) Aplicación del artículo 16 bis del RD 147/2023.

(4) Expediente con algunos recintos de pastos permanentes ubicados en espacios protegidos donde la carga ganadera mínima será 0,1 UGM/ha.

Puede verificar la integridad de una copia de este documento mediante la lectura del código QR adjunto o mediante el acceso a la dirección <https://ws050.juntadeandalucia.es/verificarFirma> indicando el código de VERIFICACIÓN

FIRMADO POR

RAQUEL MARIA ESPIN CRESPO

17/10/2024

VERIFICACIÓN

Pk2jmJDVJQXVSF7B6ESWF6FEMYA9VL

PÁG. 3455/3958





APELLIDOS Y NOMBRE / RAZÓN SOCIAL

TORAL LINARES TOMÁS

NIF

***9879*

EXPEDIENTE

1131583

RESOLUCIÓN

DENEGACIÓN DE LA AYUDA

DATOS DE MANTENIMIENTO UNIDADES

GRUPO DE PAGO

ZONAS DE LIMITACIONES NATURALES

**Sup. Dec.
Admisible**

1,11

**Sup.
Resuelta**

1,11

Sobredecl.

0,00

% Sobredecl.

0,00

RESUMEN DE PAGOS

	IMPORTE (Euros)			
	RESUELTO	FEADER	MAPA	CAPADR
A pagar	0,00	0,00	0,00	0,00

APLICACIÓN DE REDUCCIONES Y PENALIZACIONES (%)

Crterios de subvencionabilidad (1)	Presentación tardía	Omisión declaración	Condicionalidad
100,00	0,00	0,00	0,00

IMPORTE (Euros)

Calculado(2)	Reducción	Penalización	Reducción Penalización (3)	Penalización adicional	Resuelto	FEADER	MAPA	CAPADR
59,94 €	0,00 €	0,00 €	0,00 €	0,00 €	0,00 €	0,00 €	0,00 €	0,00 €
Importe Unitario:	54,00 €	Nuevo Importe Unitario:	54,00 €					

RECINTOS PROPUESTOS

REF.	REFERENCIA SIGPAC	CULTIVO	S/R	USO SIGPAC	Sup. Dec. admisible	Sup. Campo	Sup. Determ.	Sup. Resuelta
170000006441294	23-092-049-00555-0001	OLIVAR	S		0,34		0,34	0,34
170000006441298	23-092-049-00367-0002	OLIVAR	R		0,13		0,13	0,13
170000006441303	23-092-048-00087-0001	OLIVAR	R		0,24		0,24	0,24
170000006441308	23-092-085-00243-0001	OLIVAR	S		0,22		0,22	0,22
170000006441314	23-092-075-00053-0002	OLIVAR	S		0,18		0,18	0,18

INCIDENCIAS

INCIDENCIA DESCRIPCIÓN

74053 Importe inferior a 100 Euros

(1) Con incidencias que retienen pago o deniegan el expediente.

(2) Se calcula sobre superficie declarada admisible.

(3) Aplicación del artículo 16 bis del RD 147/2023.

(4) Expediente con algunos recintos de pastos permanentes ubicados en espacios protegidos donde la carga ganadera mínima será 0,1 UGM/ha.

Puede verificar la integridad de una copia de este documento mediante la lectura del código QR adjunto o mediante el acceso a la dirección <https://ws050.juntadeandalucia.es/verificarFirma> indicando el código de VERIFICACIÓN

FIRMADO POR

RAQUEL MARIA ESPIN CRESPO

17/10/2024

VERIFICACIÓN

Pk2jmJDVJQXVSF7B6ESWF6FEMYA9VL

PÁG. 3456/3958





APELLIDOS Y NOMBRE / RAZÓN SOCIAL

TORIBIO RUIZ MARIA DEL CARMEN

NIF

****1124*

EXPEDIENTE

1039741

RESOLUCIÓN

DENEGACIÓN DE LA AYUDA

DATOS DE MANTENIMIENTO UNIDADES

GRUPO DE PAGO

ZONAS DE LIMITACIONES NATURALES

**Sup. Dec.
Admisible**

0,00

**Sup.
Resuelta**

0,00

Sobredecl.

0,00

% Sobredecl.

0,00

RESUMEN DE PAGOS

IMPORTE (Euros)

	RESUELTO	FEADER	MAPA	CAPADR
A pagar	0,00	0,00	0,00	0,00

APLICACIÓN DE REDUCCIONES Y PENALIZACIONES (%)

Criterios de subvencionabilidad (1)	Presentación tardía	Omisión declaración	Condicionalidad
100,00	0,00	0,00	0,00

IMPORTE (Euros)

Calculado(2)	Reducción	Penalización	Reducción Penalización (3)	Penalización adicional	Resuelto	FEADER	MAPA	CAPADR
0,00 €	0,00 €	0,00 €	0,00 €	0,00 €	0,00 €	0,00 €	0,00 €	0,00 €
Importe Unitario:	54,00 €	Nuevo Importe Unitario:	0,00 €					

RECINTOS PROPUESTOS

REF.	REFERENCIA SIGPAC	CULTIVO	S/R	USO SIGPAC	Sup. Dec. admisible	Sup. Campo	Sup. Determ.	Sup. Resuelta
170000005443299	23-069-005-00125-0001	OLIVAR	S		0,02		0,02	0,02
170000005443300	23-069-005-00126-0002	OLIVAR	S		0,38		0,38	0,38
170000005443301	23-069-021-00718-0001	OLIVAR	S		0,46		0,46	0,46

INCIDENCIAS

INCIDENCIA DESCRIPCIÓN

2454	Solicitante de intervención 6613 cuyo regimen de afiliacion a la SS no es ni el sistema especial agrario(cuenta ajena) ni autonomo con actividad agraria.
74018	Productor que no es agricultor a título principal, según los datos del ejercicio fiscal n-1 y seguridad socia.
74053	Importe inferior a 100 Euros

(1) Con incidencias que retienen pago o deniegan el expediente.

(2) Se calcula sobre superficie declarada admisible.

(3) Aplicación del artículo 16 bis del RD 147/2023.

(4) Expediente con algunos recintos de pastos permanentes ubicados en espacios protegidos donde la carga ganadera mínima será 0,1 UGM/ha.

Puede verificar la integridad de una copia de este documento mediante la lectura del código QR adjunto o mediante el acceso a la dirección <https://ws050.juntadeandalucia.es/verificarFirma> indicando el código de VERIFICACIÓN

FIRMADO POR

RAQUEL MARIA ESPIN CRESPO

17/10/2024

VERIFICACIÓN

Pk2jmJDVJQXVSF7B6ESWF6FEMYA9VL

PÁG. 3457/3958





APELLIDOS Y NOMBRE / RAZÓN SOCIAL

TORRALBA MARTINEZ ANA MARIA

NIF

***0193*

EXPEDIENTE

1212037

RESOLUCIÓN

DENEGACIÓN DE LA AYUDA

DATOS DE MANTENIMIENTO UNIDADES

GRUPO DE PAGO

ZONAS DE LIMITACIONES NATURALES

**Sup. Dec.
Admisible**

0,00

**Sup.
Resuelta**

0,00

Sobredecl.

0,00

% Sobredecl.

0,00

RESUMEN DE PAGOS

	IMPORTE (Euros)			
	RESUELTO	FEADER	MAPA	CAPADR
A pagar	0,00	0,00	0,00	0,00

APLICACIÓN DE REDUCCIONES Y PENALIZACIONES (%)

Crterios de subvencionabilidad (1)	Presentación tardía	Omisión declaración	Condicionalidad
100,00	0,00	0,00	0,00

IMPORTE (Euros)

Calculado(2)	Reducción	Penalización	Reducción Penalización (3)	Penalización adicional	Resuelto	FEADER	MAPA	CAPADR
0,00 €	0,00 €	0,00 €	0,00 €	0,00 €	0,00 €	0,00 €	0,00 €	0,00 €
Importe Unitario:	54,00 €	Nuevo Importe Unitario:	0,00 €					

RECINTOS PROPUESTOS

REF.	REFERENCIA SIGPAC	CULTIVO	S/R	USO SIGPAC	Sup. Dec. admisible	Sup. Campo	Sup. Determ.	Sup. Resuelta
-1347315	23-056-013-00408-0001	OLIVAR	S		0,02		0,02	0,02
5525345	23-056-016-00074-0001	OLIVAR	S		3,55		3,55	3,55
170000006487201	23-056-013-00403-0001	OLIVAR	S		1,48		1,48	1,48
170000006487202	23-056-013-00409-0001	OLIVAR	S		0,27		0,27	0,27

INCIDENCIAS

INCIDENCIA DESCRIPCIÓN

2454	Solicitante de intervención 6613 cuyo regimen de afiliacion a la SS no es ni el sistema especial agrario(cuenta ajena) ni autonomo con actividad agraria.
74018	Productor que no es agricultor a título principal, según los datos del ejercicio fiscal n-1 y seguridad socia.
74053	Importe inferior a 100 Euros

(1) Con incidencias que retienen pago o deniegan el expediente.

(2) Se calcula sobre superficie declarada admisible.

(3) Aplicación del artículo 16 bis del RD 147/2023.

(4) Expediente con algunos recintos de pastos permanentes ubicados en espacios protegidos donde la carga ganadera mínima será 0,1 UGM/ha.

Puede verificar la integridad de una copia de este documento mediante la lectura del código QR adjunto o mediante el acceso a la dirección <https://ws050.juntadeandalucia.es/verificarFirma> indicando el código de VERIFICACIÓN

FIRMADO POR

RAQUEL MARIA ESPIN CRESPO

17/10/2024

VERIFICACIÓN

Pk2jmJDVJQXVSF7B6ESWF6FEMYA9VL

PÁG. 3458/3958





APELLIDOS Y NOMBRE / RAZÓN SOCIAL

TORRE BARRANCO FRANCISCO JAVIER LA

NIF

****1896*

EXPEDIENTE

1145615

RESOLUCIÓN

DENEGACIÓN DE LA AYUDA

DATOS DE MANTENIMIENTO UNIDADES

GRUPO DE PAGO

ZONAS DE LIMITACIONES NATURALES

**Sup. Dec.
Admisible**

0,00

**Sup.
Resuelta**

0,00

Sobredecl.

0,00

% Sobredecl.

0,00

RESUMEN DE PAGOS

IMPORTE (Euros)

	RESUELTO	FEADER	MAPA	CAPADR
A pagar	0,00	0,00	0,00	0,00

APLICACIÓN DE REDUCCIONES Y PENALIZACIONES (%)

Criterios de subvencionabilidad (1)	Presentación tardía	Omisión declaración	Condicionabilidad
100,00	0,00	0,00	0,00

IMPORTE (Euros)

Calculado(2)	Reducción	Penalización	Reducción Penalización (3)	Penalización adicional	Resuelto	FEADER	MAPA	CAPADR
0,00 €	0,00 €	0,00 €	0,00 €	0,00 €	0,00 €	0,00 €	0,00 €	0,00 €
Importe Unitario:	54,00 €	Nuevo Importe Unitario:	0,00 €					

INCIDENCIAS

INCIDENCIA DESCRIPCIÓN

74051	Solicitante de intervención 6613, que no declara ningun recinto en zona desfavorecida.
74053	Importe inferior a 100 Euros

(1) Con incidencias que retienen pago o deniegan el expediente.

(2) Se calcula sobre superficie declarada admisible.

(3) Aplicación del artículo 16 bis del RD 147/2023.

(4) Expediente con algunos recintos de pastos permanentes ubicados en espacios protegidos donde la carga ganadera mínima será 0,1 UGM/ha.

Puede verificar la integridad de una copia de este documento mediante la lectura del código QR adjunto o mediante el acceso a la dirección <https://ws050.juntadeandalucia.es/verificarFirma> indicando el código de VERIFICACIÓN

FIRMADO POR	RAQUEL MARIA ESPIN CRESPO	17/10/2024	
VERIFICACIÓN	Pk2jmJDVJQXVSF7B6ESWF6FEMYA9VL	PÁG. 3459/3958	



APELLIDOS Y NOMBRE / RAZÓN SOCIAL

TORRES ALBA JUAN MANUEL

NIF

***6734*

EXPEDIENTE

1186683

RESOLUCIÓN

DENEGACIÓN DE LA AYUDA

DATOS DE MANTENIMIENTO UNIDADES

GRUPO DE PAGO

ZONAS DE LIMITACIONES NATURALES

**Sup. Dec.
Admisible**

0,71

**Sup.
Resuelta**

0,71

Sobredecl.

0,00

% Sobredecl.

0,00

RESUMEN DE PAGOS

	IMPORTE (Euros)			
	RESUELTO	FEADER	MAPA	CAPADR
A pagar	0,00	0,00	0,00	0,00

APLICACIÓN DE REDUCCIONES Y PENALIZACIONES (%)

Crterios de subvencionabilidad (1)	Presentación tardía	Omisión declaración	Condicionalidad
100,00	0,00	0,00	0,00

IMPORTE (Euros)

Calculado(2)	Reducción	Penalización	Reducción Penalización (3)	Penalización adicional	Resuelto	FEADER	MAPA	CAPADR
38,34 €	0,00 €	0,00 €	0,00 €	0,00 €	0,00 €	0,00 €	0,00 €	0,00 €
Importe Unitario:	54,00 €	Nuevo Importe Unitario:	54,00 €					

RECINTOS PROPUESTOS

REF.	REFERENCIA SIGPAC	CULTIVO	S/R	USO SIGPAC	Sup. Dec. admisible	Sup. Campo	Sup. Determ.	Sup. Resuelta
170000006140609	23-060-039-00042-0001	OLIVAR	S		0,02		0,02	0,02
170000006140614	23-060-039-00044-0001	OLIVAR	S		0,69		0,69	0,69

INCIDENCIAS

INCIDENCIA DESCRIPCIÓN

74053 Importe inferior a 100 Euros

(1) Con incidencias que retienen pago o deniegan el expediente.

(2) Se calcula sobre superficie declarada admisible.

(3) Aplicación del artículo 16 bis del RD 147/2023.

(4) Expediente con algunos recintos de pastos permanentes ubicados en espacios protegidos donde la carga ganadera mínima será 0,1 UGM/ha.

Puede verificar la integridad de una copia de este documento mediante la lectura del código QR adjunto o mediante el acceso a la dirección <https://ws050.juntadeandalucia.es/verificarFirma> indicando el código de VERIFICACIÓN

FIRMADO POR

RAQUEL MARIA ESPIN CRESPO

17/10/2024

VERIFICACIÓN

Pk2jmJDVJQXVSF7B6ESWF6FEMYA9VL

PÁG. 3460/3958





APELLIDOS Y NOMBRE / RAZÓN SOCIAL

TORRES ESCUDERO ANTONIO

NIF

***0697*

EXPEDIENTE

1206684

RESOLUCIÓN

DENEGACIÓN DE LA AYUDA

DATOS DE MANTENIMIENTO UNIDADES

GRUPO DE PAGO

ZONAS DE LIMITACIONES NATURALES

**Sup. Dec.
Admisible**

0,65

**Sup.
Resuelta**

0,65

Sobredecl.

0,00

% Sobredecl.

0,00

RESUMEN DE PAGOS

	IMPORTE (Euros)			
	RESUELTO	FEADER	MAPA	CAPADR
A pagar	0,00	0,00	0,00	0,00

APLICACIÓN DE REDUCCIONES Y PENALIZACIONES (%)

Crterios de subvencionabilidad (1)	Presentación tardía	Omisión declaración	Condicionalidad
100,00	0,00	0,00	0,00

IMPORTE (Euros)

Calculado(2)	Reducción	Penalización	Reducción Penalización (3)	Penalización adicional	Resuelto	FEADER	MAPA	CAPADR
35,10 €	0,00 €	0,00 €	0,00 €	0,00 €	0,00 €	0,00 €	0,00 €	0,00 €
Importe Unitario:	54,00 €	Nuevo Importe Unitario:	54,00 €					

RECINTOS PROPUESTOS

REF.	REFERENCIA SIGPAC	CULTIVO	S/R	USO SIGPAC	Sup. Dec. admisible	Sup. Campo	Sup. Determ.	Sup. Resuelta
4645982	23-092-105-00058-0001	OLIVAR	R		0,65		0,65	0,65

INCIDENCIAS

INCIDENCIA DESCRIPCIÓN

74053 Importe inferior a 100 Euros

(1) Con incidencias que retienen pago o deniegan el expediente.

(2) Se calcula sobre superficie declarada admisible.

(3) Aplicación del artículo 16 bis del RD 147/2023.

(4) Expediente con algunos recintos de pastos permanentes ubicados en espacios protegidos donde la carga ganadera mínima será 0,1 UGM/ha.

Puede verificar la integridad de una copia de este documento mediante la lectura del código QR adjunto o mediante el acceso a la dirección <https://ws050.juntadeandalucia.es/verificarFirma> indicando el código de VERIFICACIÓN

FIRMADO POR	RAQUEL MARIA ESPIN CRESPO	17/10/2024	
VERIFICACIÓN	Pk2jmJDVJQXVSF7B6ESWF6FEMYA9VL	PÁG. 3461/3958	



APELLIDOS Y NOMBRE / RAZÓN SOCIAL

TORRES ESTEPA ANTONIO MANUEL

NIF

***4296*

EXPEDIENTE

1101051

RESOLUCIÓN

DENEGACIÓN DE LA AYUDA

DATOS DE MANTENIMIENTO UNIDADES

GRUPO DE PAGO

ZONAS DE LIMITACIONES NATURALES

**Sup. Dec.
Admisible**

0,00

**Sup.
Resuelta**

0,00

Sobredecl.

0,00

% Sobredecl.

0,00

RESUMEN DE PAGOS

	IMPORTE (Euros)			
	RESUELTO	FEADER	MAPA	CAPADR
A pagar	0,00	0,00	0,00	0,00

APLICACIÓN DE REDUCCIONES Y PENALIZACIONES (%)

Crterios de subvencionabilidad (1)	Presentación tardía	Omisión declaración	Condicionalidad
100,00	0,00	0,00	0,00

IMPORTE (Euros)

Calculado(2)	Reducción	Penalización	Reducción adicional (3)	Penalización adicional	Resuelto	FEADER	MAPA	CAPADR
0,00 €	0,00 €	0,00 €	0,00 €	0,00 €	0,00 €	0,00 €	0,00 €	0,00 €
Importe Unitario:	54,00 €	Nuevo Importe Unitario:	0,00 €					

RECINTOS PROPUESTOS

REF.	REFERENCIA SIGPAC	CULTIVO	S/R	USO SIGPAC	Sup. Dec. admisible	Sup. Campo	Sup. Determ.	Sup. Resuelta
-1588412	23-003-040-00022-0001	OLIVAR	S		0,56		0,56	0,56
-991597	23-060-002-00259-0008	OLIVAR	S		1,30		1,30	1,30
6880259	23-060-058-00057-0002	OLIVAR	S		0,54		0,54	0,54
1700000004878060	23-003-038-00266-0002	OLIVAR	S		0,06		0,06	0,06
1700000004878061	23-003-038-00308-0001	OLIVAR	S		0,55		0,55	0,55
1700000004878062	23-003-039-00005-0001	OLIVAR	S		2,74		2,74	2,74
1700000004878064	23-060-002-00090-0007	OLIVAR	S		0,01		0,01	0,01
1700000004878065	23-060-002-00259-0005	OLIVAR	S		0,26		0,26	0,26
1700000004878069	23-060-002-00090-0002	OLIVAR	S		0,01		0,01	0,01
1700000004878070	23-060-002-00259-0002	OLIVAR	S		0,58		0,58	0,58
1700000005470001	23-003-039-00136-0002	OLIVAR	S		0,86		0,86	0,86
1700000005470002	23-003-039-00299-0002	OLIVAR	S		0,80		0,80	0,80
1700000005470003	23-003-039-00397-0001	OLIVAR	S		0,20		0,20	0,20
1700000005470004	23-060-051-00195-0001	OLIVAR	S		1,35		1,35	1,35
1700000005470005	23-060-051-00195-0002	OLIVAR	R		0,02		0,02	0,02
1700000005470007	23-003-039-00345-0001	OLIVAR	S		0,26		0,26	0,26
1700000005470008	23-003-039-00346-0004	OLIVAR	S		0,04		0,04	0,04
1700000005470009	23-060-002-00259-0002	OLIVAR	S		1,11		1,11	1,11
1700000005470013	23-060-053-00087-0001	OLIVAR	S		0,86		0,86	0,86
1700000005470015	23-003-039-00375-0001	OLIVAR	S		0,01		0,01	0,01
1700000005470016	23-003-039-00396-0003	OLIVAR	S		1,72		1,72	1,72

INCIDENCIAS

INCIDENCIA DESCRIPCIÓN

2454	Solicitante de intervención 6613 cuyo regimen de afiliacion a la SS no es ni el sistema especial agrario(cuenta ajena) ni autonomo con actividad agraria.
74018	Productor que no es agricultor a título principal, según los datos del ejercicio fiscal n-1 y seguridad socia.
74053	Importe inferior a 100 Euros

(1) Con incidencias que retienen pago o deniegan el expediente.

(2) Se calcula sobre superficie declarada admisible.

(3) Aplicación del artículo 16 bis del RD 147/2023.

(4) Expediente con algunos recintos de pastos permanentes ubicados en espacios protegidos donde la carga ganadera mínima será 0,1 UGM/ha.

Puede verificar la integridad de una copia de este documento mediante la lectura del código QR adjunto o mediante el acceso a la dirección <https://ws050.juntadeandalucia.es/verificarFirma> indicando el código de VERIFICACIÓN

FIRMADO POR

RAQUEL MARIA ESPIN CRESPO

17/10/2024

VERIFICACIÓN

Pk2jmJDVJQXVSF7B6ESWF6FEMYA9VL

PÁG. 3462/3958





APELLIDOS Y NOMBRE / RAZÓN SOCIAL

TORRES GARCIA FRANCISCO

NIF

***0951*

EXPEDIENTE

1225742

RESOLUCIÓN

DENEGACIÓN DE LA AYUDA

DATOS DE MANTENIMIENTO UNIDADES

GRUPO DE PAGO

ZONAS DE LIMITACIONES NATURALES

**Sup. Dec.
Admisible**

0,00

**Sup.
Resuelta**

0,00

Sobredecl.

0,00

% Sobredecl.

0,00

RESUMEN DE PAGOS

	IMPORTE (Euros)			
	RESUELTO	FEADER	MAPA	CAPADR
A pagar	0,00	0,00	0,00	0,00

APLICACIÓN DE REDUCCIONES Y PENALIZACIONES (%)

Crterios de subvencionabilidad (1)	Presentación tardía	Omisión declaración	Condicionalidad
100,00	0,00	0,00	0,00

IMPORTE (Euros)

Calculado(2)	Reducción	Penalización	Reducción Penalización (3)	Penalización adicional	Resuelto	FEADER	MAPA	CAPADR
0,00 €	0,00 €	0,00 €	0,00 €	0,00 €	0,00 €	0,00 €	0,00 €	0,00 €
Importe Unitario:	54,00 €	Nuevo Importe Unitario:	0,00 €					

INCIDENCIAS

INCIDENCIA DESCRIPCIÓN

3795	Recinto declarado con una situación de riesgo de abandono. Recinto:23-093-001-00597-00009 Cultivo: -
74051	Solicitante de intervención 6613, que no declara ningun recinto en zona desfavorecida.
74053	Importe inferior a 100 Euros
86119	Carga ganadera NO cumple con el valor mínimo de 0,2 UGM/ha. Recinto:23-093-001-00597-00010 Cultivo:62000 PASTOS PERMANENTES DE 5 O MAS AÑOS-SIN VARIEDAD Regadío Carga Ganadera:0
86122	Recinto superficie forrajera que realiza la actividad de producción de pastoreo y no declara el o los códigos del Registro de Explotaciones Ganaderas de Andalucía, REGA. Recinto:23-093-001-00597-00010 Cultivo:62000 PASTOS PERMANENTES DE 5 O MAS AÑOS-SIN VARIEDAD Regadío
86124	Recinto de forrajera para Cálculo de Carga Ganadera que No pertenece a Explotación. Recinto:23-093-001-00597-00010 Cultivo:62000 PASTOS PERMANENTES DE 5 O MAS AÑOS-SIN VARIEDAD Regadío

(1) Con incidencias que retienen pago o deniegan el expediente.

(2) Se calcula sobre superficie declarada admisible.

(3) Aplicación del artículo 16 bis del RD 147/2023.

(4) Expediente con algunos recintos de pastos permanentes ubicados en espacios protegidos donde la carga ganadera mínima será 0,1 UGM/ha.

Puede verificar la integridad de una copia de este documento mediante la lectura del código QR adjunto o mediante el acceso a la dirección <https://ws050.juntadeandalucia.es/verificarFirma> indicando el código de VERIFICACIÓN

FIRMADO POR

RAQUEL MARIA ESPIN CRESPO

17/10/2024

VERIFICACIÓN

Pk2jmJDVJQXVSF7B6ESWF6FEMYA9VL

PÁG. 3463/3958





APELLIDOS Y NOMBRE / RAZÓN SOCIAL

TORRES GUERRERO MANUEL

NIF

***8166*

EXPEDIENTE

1103582

RESOLUCIÓN

DENEGACIÓN DE LA AYUDA

DATOS DE MANTENIMIENTO UNIDADES

GRUPO DE PAGO

ZONAS DE LIMITACIONES NATURALES

Sup. Dec. Admisible

0,00

Sup. Resuelta

0,00

Sobredecl.

0,00

% Sobredecl.

0,00

RESUMEN DE PAGOS

	IMPORTE (Euros)			
	RESUELTO	FEADER	MAPA	CAPADR
A pagar	0,00	0,00	0,00	0,00

APLICACIÓN DE REDUCCIONES Y PENALIZACIONES (%)

Crterios de subvencionabilidad (1)	Presentación tardía	Omisión declaración	Condicionalidad
100,00	0,00	0,00	0,00

IMPORTE (Euros)

Calculado(2)	Reducción	Penalización	Reducción Penalización (3)	Penalización adicional	Resuelto	FEADER	MAPA	CAPADR
0,00 €	0,00 €	0,00 €	0,00 €	0,00 €	0,00 €	0,00 €	0,00 €	0,00 €
Importe Unitario:	54,00 €	Nuevo Importe Unitario:	0,00 €					

INCIDENCIAS

INCIDENCIA DESCRIPCIÓN

- 4272 Verifica que las líneas de declaración de las Solicitudes Únicas no tienen solapes con la capa de Retroactividad Gráfica (ambas de la misma campaña) a nivel de expediente/línea de declaración gráfica de la solicitud.
Recinto:23-086-004-00045-00004 Cultivo: - Agregado de la referencia del recinto.:0 Zona de la referencia del recinto.:0 Superficie solapada.:9,04 Id. Incid.:98040968
- 74053 Importe inferior a 100 Euros
- 86119 Carga ganadera NO cumple con el valor mínimo de 0,2 UGM/ha.
Recinto:23-086-004-00045-00002 Cultivo:62000 PASTOS PERMANENTES DE 5 O MAS AÑOS-SIN VARIEDAD Secano Carga Ganadera:0,18
Recinto:23-086-004-00045-00004 Cultivo:62000 PASTOS PERMANENTES DE 5 O MAS AÑOS-SIN VARIEDAD Secano Carga Ganadera:0,18
Recinto:23-086-004-00045-00005 Cultivo:62000 PASTOS PERMANENTES DE 5 O MAS AÑOS-SIN VARIEDAD Secano Carga Ganadera:0,18
Recinto:23-086-004-00097-00001 Cultivo:62000 PASTOS PERMANENTES DE 5 O MAS AÑOS-SIN VARIEDAD Secano Carga Ganadera:0,18
Recinto:23-086-004-00098-00001 Cultivo:62000 PASTOS PERMANENTES DE 5 O MAS AÑOS-SIN VARIEDAD Secano Carga Ganadera:0,18
Recinto:23-086-004-00099-00006 Cultivo:62000 PASTOS PERMANENTES DE 5 O MAS AÑOS-SIN VARIEDAD Secano Carga Ganadera:0,18
Recinto:23-086-004-00103-00003 Cultivo:62000 PASTOS PERMANENTES DE 5 O MAS AÑOS-SIN VARIEDAD Secano Carga Ganadera:0,18
Recinto:23-086-004-00103-00004 Cultivo:62000 PASTOS PERMANENTES DE 5 O MAS AÑOS-SIN VARIEDAD Secano Carga Ganadera:0,18

(1) Con incidencias que retienen pago o deniegan el expediente.

(2) Se calcula sobre superficie declarada admisible.

(3) Aplicación del artículo 16 bis del RD 147/2023.

(4) Expediente con algunos recintos de pastos permanentes ubicados en espacios protegidos donde la carga ganadera mínima será 0,1 UGM/ha.

Puede verificar la integridad de una copia de este documento mediante la lectura del código QR adjunto o mediante el acceso a la dirección <https://ws050.juntadeandalucia.es/verificarFirma> indicando el código de VERIFICACIÓN

FIRMADO POR	RAQUEL MARIA ESPIN CRESPO	17/10/2024
VERIFICACIÓN	Pk2jmJDVJQXVSF7B6ESWF6FEMYA9VL	PÁG. 3464/3958





Datos considerados para el Cálculo de la Carga Ganadera del expediente

Superficie determinada para Cálculo Carga Ganadera: 358,64 ha

Carga Ganadera del Expediente: 0,18 ugm/ha

Explotación	Especie	Ugm Calculada para CG
ES230860000501	OVINA	62,88

Recintos Determinados para el Cálculo de Garga Ganadera

REF.	REFERENCIA SIGPAC	CULTIVO	DESCRIPCIÓN CULTIVO	S/R	SUP. RESUELTA (ha)
-1565029	23-086-004-00097-00001	62000	PASTOS PERMANENTES DE 5 O MAS AÑOS-SIN VARIEDAD	S	24,26
-1207169	23-900-033-00078-00001	62000	PASTOS PERMANENTES DE 5 O MAS AÑOS-SIN VARIEDAD	S	60,38
-1207134	23-900-033-00021-00014	62000	PASTOS PERMANENTES DE 5 O MAS AÑOS-SIN VARIEDAD	S	78,48
1700000005459939	23-086-004-00045-00002	62000	PASTOS PERMANENTES DE 5 O MAS AÑOS-SIN VARIEDAD	S	40,61
1700000005459940	23-900-033-00003-00021	62000	PASTOS PERMANENTES DE 5 O MAS AÑOS-SIN VARIEDAD	S	0,65
1700000005459941	23-086-004-00103-00004	62000	PASTOS PERMANENTES DE 5 O MAS AÑOS-SIN VARIEDAD	S	1,16
1700000005459942	23-900-033-00003-00003	62000	PASTOS PERMANENTES DE 5 O MAS AÑOS-SIN VARIEDAD	S	3,83
1700000005459943	23-900-033-00003-00019	62000	PASTOS PERMANENTES DE 5 O MAS AÑOS-SIN VARIEDAD	S	1,59
1700000005459944	23-900-033-00003-00017	62000	PASTOS PERMANENTES DE 5 O MAS AÑOS-SIN VARIEDAD	S	0,20
1700000005459945	23-086-004-00099-00006	62000	PASTOS PERMANENTES DE 5 O MAS AÑOS-SIN VARIEDAD	S	19,70
1700000005459946	23-900-033-00003-00020	62000	PASTOS PERMANENTES DE 5 O MAS AÑOS-SIN VARIEDAD	S	1,24
1700000005459947	23-086-004-00103-00003	62000	PASTOS PERMANENTES DE 5 O MAS AÑOS-SIN VARIEDAD	S	3,61
1700000005459948	23-086-004-00045-00004	62000	PASTOS PERMANENTES DE 5 O MAS AÑOS-SIN VARIEDAD	S	0,00
1700000005459949	23-086-004-00045-00005	62000	PASTOS PERMANENTES DE 5 O MAS AÑOS-SIN VARIEDAD	S	1,30
1700000005459950	23-086-004-00098-00001	62000	PASTOS PERMANENTES DE 5 O MAS AÑOS-SIN VARIEDAD	S	22,74
1700000005459951	23-900-033-00095-00001	62000	PASTOS PERMANENTES DE 5 O MAS AÑOS-SIN VARIEDAD	S	26,29
1700000005459952	23-900-033-00100-00001	62000	PASTOS PERMANENTES DE 5 O MAS AÑOS-SIN VARIEDAD	S	72,60

(1) Con incidencias que retienen pago o deniegan el expediente.

(2) Se calcula sobre superficie declarada admisible.

(3) Aplicación del artículo 16 bis del RD 147/2023.

(4) Expediente con algunos recintos de pastos permanentes ubicados en espacios protegidos donde la carga ganadera mínima será 0,1 UGM/ha.

Puede verificar la integridad de una copia de este documento mediante la lectura del código QR adjunto o mediante el acceso a la dirección <https://ws050.juntadeandalucia.es/verificarFirma> indicando el código de VERIFICACIÓN

FIRMADO POR	RAQUEL MARIA ESPIN CRESPO	17/10/2024	
VERIFICACIÓN	Pk2jmJDVJQXVSF7B6ESWF6FEMYA9VL	PÁG. 3465/3958	



APELLIDOS Y NOMBRE / RAZÓN SOCIAL

TORRES MENDOZA MARIA TERESA

NIF

****7849*

EXPEDIENTE

1284041

RESOLUCIÓN

DENEGACIÓN DE LA AYUDA

DATOS DE MANTENIMIENTO UNIDADES

GRUPO DE PAGO

ZONAS DE LIMITACIONES NATURALES

**Sup. Dec.
Admisible**

0,00

**Sup.
Resuelta**

0,00

Sobredecl.

0,00

% Sobredecl.

0,00

RESUMEN DE PAGOS

	IMPORTE (Euros)			
	RESUELTO	FEADER	MAPA	CAPADR
A pagar	0,00	0,00	0,00	0,00

APLICACIÓN DE REDUCCIONES Y PENALIZACIONES (%)

Crterios de subvencionabilidad (1)	Presentación tardía	Omisión declaración	Condicionalidad
100,00	0,00	0,00	0,00

IMPORTE (Euros)

Calculado(2)	Reducción	Penalización	Reducción adicional (3)	Penalización adicional	Resuelto	FEADER	MAPA	CAPADR
0,00 €	0,00 €	0,00 €	0,00 €	0,00 €	0,00 €	0,00 €	0,00 €	0,00 €
Importe Unitario:	54,00 €	Nuevo Importe Unitario:	0,00 €					

RECINTOS PROPUESTOS

REF.	REFERENCIA SIGPAC	CULTIVO	S/R	USO SIGPAC	Sup. Dec. admisible	Sup. Campo	Sup. Determ.	Sup. Resuelta
-1539511	23-039-049-09000-0047	OLIVAR	S		1,03		1,03	1,03
-1539510	23-039-049-00005-0074	OLIVAR	S		0,17		0,17	0,17
-1539509	23-039-049-00005-0075	OLIVAR	S		0,71		0,71	0,71
-1321145	23-039-049-00005-0006	OLIVAR	R		4,54		4,54	4,54
-1146099	23-039-049-00005-0043	OLIVAR	S		0,08		0,08	0,08
-1146098	23-039-049-00005-0042	OLIVAR	S		0,48		0,48	0,48
-1146097	23-039-049-00005-0041	OLIVAR	S		0,12		0,12	0,12
-1146089	23-039-049-00005-0019	OLIVAR	S		5,79		5,79	5,76
-3732	23-039-049-00005-0032	OLIVAR	S		1,69		1,69	1,69
6950302	23-010-005-00005-0001	OLIVAR	S		0,85		0,85	0,85
6950303	23-010-018-00260-0001	OLIVAR	S		1,40		1,40	1,40
170000005377723	23-039-049-00005-0001	OLIVAR	R		5,21		5,21	5,21
170000005377724	23-039-049-00005-0021	OLIVAR	S		3,38		3,38	3,38
170000005377728	23-039-049-00005-0022	OLIVAR	R		3,01		3,01	3,01

INCIDENCIAS

INCIDENCIA DESCRIPCIÓN

2453	Fecha de alta en la seguridad social posterior a la fecha del fin del plazo de presentacion de solicitudes.
4272	Verifica que las líneas de declaración de las Solicitudes Únicas no tienen solapes con la capa de Retroactividad Gráfica (ambas de la misma campaña) a nivel de expediente/línea de declaración gráfica de la solicitud. Recinto:23-039-049-00005-00019 Cultivo: - Agregado de la referencia del recinto.:0 Zona de la referencia del recinto.:0 Superficie solapada.:0,03 Id. Incid.:98041345
74018	Productor que no es agricultor a título principal, según los datos del ejercicio fiscal n-1 y seguridad socia.
74053	Importe inferior a 100 Euros

(1) Con incidencias que retienen pago o deniegan el expediente.

(2) Se calcula sobre superficie declarada admisible.

(3) Aplicación del artículo 16 bis del RD 147/2023.

(4) Expediente con algunos recintos de pastos permanentes ubicados en espacios protegidos donde la carga ganadera mínima será 0,1 UGM/ha.

Puede verificar la integridad de una copia de este documento mediante la lectura del código QR adjunto o mediante el acceso a la dirección <https://ws050.juntadeandalucia.es/verificarFirma> indicando el código de VERIFICACIÓN

FIRMADO POR

RAQUEL MARIA ESPIN CRESPO

17/10/2024

VERIFICACIÓN

Pk2jmJDVJQXVSF7B6ESWF6FEMYA9VL

PÁG. 3466/3958





APELLIDOS Y NOMBRE / RAZÓN SOCIAL

TORRES POZO JUANA

NIF

****3414*

EXPEDIENTE

1187061

RESOLUCIÓN

DENEGACIÓN DE LA AYUDA

DATOS DE MANTENIMIENTO UNIDADES

GRUPO DE PAGO

ZONAS DE LIMITACIONES NATURALES

Sup. Dec. Admisible

0,00

Sup. Resuelta

0,00

Sobredecl.

0,00

% Sobredecl.

0,00

RESUMEN DE PAGOS

	IMPORTE (Euros)			
	RESUELTO	FEADER	MAPA	CAPADR
A pagar	0,00	0,00	0,00	0,00

APLICACIÓN DE REDUCCIONES Y PENALIZACIONES (%)

Crterios de subvencionabilidad (1)	Presentación tardía	Omisión declaración	Condicionalidad
100,00	0,00	0,00	0,00

IMPORTE (Euros)

Calculado(2)	Reducción	Penalización	Reducción Penalización (3)	Penalización adicional	Resuelto	FEADER	MAPA	CAPADR
0,00 €	0,00 €	0,00 €	0,00 €	0,00 €	0,00 €	0,00 €	0,00 €	0,00 €
Importe Unitario:	54,00 €	Nuevo Importe Unitario:	0,00 €					

(1) Con incidencias que retienen pago o deniegan el expediente.

(2) Se calcula sobre superficie declarada admisible.

(3) Aplicación del artículo 16 bis del RD 147/2023.

(4) Expediente con algunos recintos de pastos permanentes ubicados en espacios protegidos donde la carga ganadera mínima será 0,1 UGM/ha.

Puede verificar la integridad de una copia de este documento mediante la lectura del código QR adjunto o mediante el acceso a la dirección <https://ws050.juntadeandalucia.es/verificarFirma> indicando el código de VERIFICACIÓN

FIRMADO POR	RAQUEL MARIA ESPIN CRESPO	17/10/2024	
VERIFICACIÓN	Pk2jmJDVJQXVSF7B6ESWF6FEMYA9VL	PÁG. 3467/3958	



INCIDENCIAS

INCIDENCIA DESCRIPCIÓN

74051	Solicitante de intervención 6613, que no declara ningún recinto en zona desfavorecida.
74053	Importe inferior a 100 Euros
86119	Carga ganadera NO cumple con el valor mínimo de 0,2 UGM/ha. Recinto:23-093-008-00021-00002 Cultivo:62000 PASTOS PERMANENTES DE 5 O MAS AÑOS-SIN VARIEDAD Secano Carga Ganadera:0 Recinto:23-093-009-00001-00001 Cultivo:62000 PASTOS PERMANENTES DE 5 O MAS AÑOS-SIN VARIEDAD Secano Carga Ganadera:0 Recinto:23-093-009-00001-00002 Cultivo:62000 PASTOS PERMANENTES DE 5 O MAS AÑOS-SIN VARIEDAD Secano Carga Ganadera:0 Recinto:23-093-009-00006-00001 Cultivo:62000 PASTOS PERMANENTES DE 5 O MAS AÑOS-SIN VARIEDAD Secano Carga Ganadera:0 Recinto:23-093-014-00246-00002 Cultivo:62000 PASTOS PERMANENTES DE 5 O MAS AÑOS-SIN VARIEDAD Secano Carga Ganadera:0 Recinto:23-093-014-00342-00001 Cultivo:62000 PASTOS PERMANENTES DE 5 O MAS AÑOS-SIN VARIEDAD Secano Carga Ganadera:0 Recinto:23-093-014-00342-00002 Cultivo:62000 PASTOS PERMANENTES DE 5 O MAS AÑOS-SIN VARIEDAD Secano Carga Ganadera:0 Recinto:23-093-014-00342-00003 Cultivo:62000 PASTOS PERMANENTES DE 5 O MAS AÑOS-SIN VARIEDAD Secano Carga Ganadera:0 Recinto:23-093-014-00342-00004 Cultivo:62000 PASTOS PERMANENTES DE 5 O MAS AÑOS-SIN VARIEDAD Secano Carga Ganadera:0 Recinto:23-093-014-00343-00001 Cultivo:62000 PASTOS PERMANENTES DE 5 O MAS AÑOS-SIN VARIEDAD Secano Carga Ganadera:0 Recinto:23-093-014-00343-00002 Cultivo:62000 PASTOS PERMANENTES DE 5 O MAS AÑOS-SIN VARIEDAD Secano Carga Ganadera:0 Recinto:23-093-014-00343-00022 Cultivo:62000 PASTOS PERMANENTES DE 5 O MAS AÑOS-SIN VARIEDAD Secano Carga Ganadera:0
86122	Recinto superficie forrajera que realiza la actividad de producción de pastoreo y no declara el o los códigos del Registro de Explotaciones Ganaderas de Andalucía, REGA. Recinto:23-093-008-00021-00002 Cultivo:62000 PASTOS PERMANENTES DE 5 O MAS AÑOS-SIN VARIEDAD Secano Recinto:23-093-009-00001-00001 Cultivo:62000 PASTOS PERMANENTES DE 5 O MAS AÑOS-SIN VARIEDAD Secano Recinto:23-093-009-00001-00002 Cultivo:62000 PASTOS PERMANENTES DE 5 O MAS AÑOS-SIN VARIEDAD Secano Recinto:23-093-009-00006-00001 Cultivo:62000 PASTOS PERMANENTES DE 5 O MAS AÑOS-SIN VARIEDAD Secano Recinto:23-093-014-00246-00002 Cultivo:62000 PASTOS PERMANENTES DE 5 O MAS AÑOS-SIN VARIEDAD Secano Recinto:23-093-014-00342-00001 Cultivo:62000 PASTOS PERMANENTES DE 5 O MAS AÑOS-SIN VARIEDAD Secano Recinto:23-093-014-00342-00002 Cultivo:62000 PASTOS PERMANENTES DE 5 O MAS AÑOS-SIN VARIEDAD Secano Recinto:23-093-014-00342-00003 Cultivo:62000 PASTOS PERMANENTES DE 5 O MAS AÑOS-SIN VARIEDAD Secano Recinto:23-093-014-00342-00004 Cultivo:62000 PASTOS PERMANENTES DE 5 O MAS AÑOS-SIN VARIEDAD Secano Recinto:23-093-014-00343-00001 Cultivo:62000 PASTOS PERMANENTES DE 5 O MAS AÑOS-SIN VARIEDAD Secano Recinto:23-093-014-00343-00002 Cultivo:62000 PASTOS PERMANENTES DE 5 O MAS AÑOS-SIN VARIEDAD Secano Recinto:23-093-014-00343-00022 Cultivo:62000 PASTOS PERMANENTES DE 5 O MAS AÑOS-SIN VARIEDAD Secano
86124	Recinto de forrajera para Cálculo de Carga Ganadera que No pertenece a Explotación. Recinto:23-093-008-00021-00002 Cultivo:62000 PASTOS PERMANENTES DE 5 O MAS AÑOS-SIN VARIEDAD Secano Recinto:23-093-009-00001-00001 Cultivo:62000 PASTOS PERMANENTES DE 5 O MAS AÑOS-SIN VARIEDAD Secano Recinto:23-093-009-00001-00002 Cultivo:62000 PASTOS PERMANENTES DE 5 O MAS AÑOS-SIN VARIEDAD Secano Recinto:23-093-009-00006-00001 Cultivo:62000 PASTOS PERMANENTES DE 5 O MAS AÑOS-SIN VARIEDAD Secano Recinto:23-093-014-00246-00002 Cultivo:62000 PASTOS PERMANENTES DE 5 O MAS AÑOS-SIN VARIEDAD Secano Recinto:23-093-014-00342-00001 Cultivo:62000 PASTOS PERMANENTES DE 5 O MAS AÑOS-SIN VARIEDAD Secano Recinto:23-093-014-00342-00002 Cultivo:62000 PASTOS PERMANENTES DE 5 O MAS AÑOS-SIN VARIEDAD Secano Recinto:23-093-014-00342-00003 Cultivo:62000 PASTOS PERMANENTES DE 5 O MAS AÑOS-SIN VARIEDAD Secano Recinto:23-093-014-00342-00004 Cultivo:62000 PASTOS PERMANENTES DE 5 O MAS AÑOS-SIN VARIEDAD Secano Recinto:23-093-014-00343-00001 Cultivo:62000 PASTOS PERMANENTES DE 5 O MAS AÑOS-SIN VARIEDAD Secano Recinto:23-093-014-00343-00002 Cultivo:62000 PASTOS PERMANENTES DE 5 O MAS AÑOS-SIN VARIEDAD Secano Recinto:23-093-014-00343-00022 Cultivo:62000 PASTOS PERMANENTES DE 5 O MAS AÑOS-SIN VARIEDAD Secano

(1) Con incidencias que retienen pago o deniegan el expediente.

(2) Se calcula sobre superficie declarada admisible.

(3) Aplicación del artículo 16 bis del RD 147/2023.

(4) Expediente con algunos recintos de pastos permanentes ubicados en espacios protegidos donde la carga ganadera mínima será 0,1 UGM/ha.

Puede verificar la integridad de una copia de este documento mediante la lectura del código QR adjunto o mediante el acceso a la dirección <https://ws050.juntadeandalucia.es/verificarFirma> indicando el código de VERIFICACIÓN

FIRMADO POR	RAQUEL MARIA ESPIN CRESPO	17/10/2024
VERIFICACIÓN	Pk2jmJDVJQXVSF7B6ESWF6FEMYA9VL	PÁG. 3468/3958





APELLIDOS Y NOMBRE / RAZÓN SOCIAL

TORRES RUIZ IGNACIO

NIF

****1195*

EXPEDIENTE

1202976

RESOLUCIÓN

DENEGACIÓN DE LA AYUDA

DATOS DE MANTENIMIENTO UNIDADES

GRUPO DE PAGO

ZONAS DE LIMITACIONES NATURALES

**Sup. Dec.
Admisible**

0,00

**Sup.
Resuelta**

0,00

Sobredecl.

0,00

% Sobredecl.

0,00

RESUMEN DE PAGOS

	IMPORTE (Euros)			
	RESUELTO	FEADER	MAPA	CAPADR
A pagar	0,00	0,00	0,00	0,00

APLICACIÓN DE REDUCCIONES Y PENALIZACIONES (%)

Crterios de subvencionabilidad (1)	Presentación tardía	Omisión declaración	Condicionalidad
100,00	0,00	0,00	0,00

IMPORTE (Euros)

Calculado(2)	Reducción	Penalización	Reducción Penalización (3)	Penalización adicional	Resuelto	FEADER	MAPA	CAPADR
0,00 €	0,00 €	0,00 €	0,00 €	0,00 €	0,00 €	0,00 €	0,00 €	0,00 €
Importe Unitario:	54,00 €	Nuevo Importe Unitario:	0,00 €					

RECINTOS PROPUESTOS

REF.	REFERENCIA SIGPAC	CULTIVO	S/R	USO SIGPAC	Sup. Dec. admisible	Sup. Campo	Sup. Determ.	Sup. Resuelta
1700000005181974	23-009-002-00092-0001	OLIVAR	S		0,28		0,28	0,28
1700000005181975	23-014-007-00006-0001	OLIVAR	S		0,03		0,03	0,03
1700000005181976	23-009-003-00475-0001	OLIVAR	S		0,01		0,01	0,01
1700000005181977	23-009-003-00476-0001	OLIVAR	S		0,01		0,01	0,01
1700000005181978	23-009-002-00093-0001	OLIVAR	S		0,02		0,02	0,02
1700000005181979	23-009-032-00460-0002	OLIVAR	R		0,22		0,22	0,22
1700000005181980	23-009-003-00182-0001	OLIVAR	S		0,05		0,05	0,05
1700000005181981	23-009-003-00183-0001	OLIVAR	S		0,25		0,25	0,25
1700000005181982	23-009-003-00184-0001	OLIVAR	S		0,06		0,06	0,06
1700000005181983	23-009-029-00514-0002	OLIVAR	R		0,22		0,22	0,22
1700000005181984	23-009-003-00269-0001	OLIVAR	S		0,52		0,52	0,52
1700000005181985	23-014-007-00007-0002	OLIVAR	S		0,08		0,08	0,08
1700000005181986	23-058-001-00053-0001	OLIVAR	R		2,10		2,10	2,10
1700000005181987	23-009-025-00490-0001	OLIVAR	R		0,45		0,45	0,45
1700000005181988	23-009-025-00777-0001	OLIVAR	S		0,24		0,24	0,24
1700000005181989	23-009-018-00671-0001	OLIVAR	R		0,34		0,34	0,34
1700000005181990	23-009-020-00309-0001	OLIVAR	S		0,53		0,53	0,53

INCIDENCIAS

INCIDENCIA DESCRIPCIÓN

2454	Solicitante de intervención 6613 cuyo regimen de afiliacion a la SS no es ni el sistema especial agrario(cuenta ajena) ni autonomo con actividad agraria.
74018	Productor que no es agricultor a título principal, según los datos del ejercicio fiscal n-1 y seguridad socia.
74053	Importe inferior a 100 Euros

(1) Con incidencias que retienen pago o deniegan el expediente.

(2) Se calcula sobre superficie declarada admisible.

(3) Aplicación del artículo 16 bis del RD 147/2023.

(4) Expediente con algunos recintos de pastos permanentes ubicados en espacios protegidos donde la carga ganadera mínima será 0,1 UGM/ha.

Puede verificar la integridad de una copia de este documento mediante la lectura del código QR adjunto o mediante el acceso a la dirección <https://ws050.juntadeandalucia.es/verificarFirma> indicando el código de VERIFICACIÓN

FIRMADO POR

RAQUEL MARIA ESPIN CRESPO

17/10/2024

VERIFICACIÓN

Pk2jmJDVJQXVSF7B6ESWF6FEMYA9VL

PÁG. 3469/3958





APELLIDOS Y NOMBRE / RAZÓN SOCIAL

TORRES TROYA MARIA DEL MAR

NIF

****2045*

EXPEDIENTE

1058444

RESOLUCIÓN

DENEGACIÓN DE LA AYUDA

DATOS DE MANTENIMIENTO UNIDADES

GRUPO DE PAGO

ZONAS DE LIMITACIONES NATURALES

**Sup. Dec.
Admisible**

0,09

**Sup.
Resuelta**

0,09

Sobredecl.

0,00

% Sobredecl.

0,00

RESUMEN DE PAGOS

IMPORTE (Euros)

	RESUELTO	FEADER	MAPA	CAPADR
A pagar	0,00	0,00	0,00	0,00

APLICACIÓN DE REDUCCIONES Y PENALIZACIONES (%)

Criterios de subvencionabilidad (1)	Presentación tardía	Omisión declaración	Condicionalidad
100,00	0,00	0,00	0,00

IMPORTE (Euros)

Calculado(2)	Reducción	Penalización	Reducción Penalización (3)	Penalización adicional	Resuelto	FEADER	MAPA	CAPADR
4,86 €	0,00 €	0,00 €	0,00 €	0,00 €	0,00 €	0,00 €	0,00 €	0,00 €
Importe Unitario:	54,00 €	Nuevo Importe Unitario:	54,00 €					

RECINTOS PROPUESTOS

REF.	REFERENCIA SIGPAC	CULTIVO	S/R	USO SIGPAC	Sup. Dec. admisible	Sup. Campo	Sup. Determ.	Sup. Resuelta
170000006333294	23-035-002-00119-0001	OLIVAR	S		0,09		0,09	0,09

INCIDENCIAS

INCIDENCIA DESCRIPCIÓN

74053 Importe inferior a 100 Euros

(1) Con incidencias que retienen pago o deniegan el expediente.

(2) Se calcula sobre superficie declarada admisible.

(3) Aplicación del artículo 16 bis del RD 147/2023.

(4) Expediente con algunos recintos de pastos permanentes ubicados en espacios protegidos donde la carga ganadera mínima será 0,1 UGM/ha.

Puede verificar la integridad de una copia de este documento mediante la lectura del código QR adjunto o mediante el acceso a la dirección <https://ws050.juntadeandalucia.es/verificarFirma> indicando el código de VERIFICACIÓN

FIRMADO POR

RAQUEL MARIA ESPIN CRESPO

17/10/2024

VERIFICACIÓN

Pk2jmJDVJQXVSF7B6ESWF6FEMYA9VL

PÁG. 3470/3958





APELLIDOS Y NOMBRE / RAZÓN SOCIAL

TRAMBLIN FERNANDEZ-BOLAÑOS CONSUELO

NIF

***4539*

EXPEDIENTE

1265137

RESOLUCIÓN

DENEGACIÓN DE LA AYUDA

DATOS DE MANTENIMIENTO UNIDADES

GRUPO DE PAGO

ZONAS DE LIMITACIONES NATURALES

Sup. Dec. Admisible

0,00

Sup. Resuelta

0,00

Sobredecl.

0,00

% Sobredecl.

0,00

RESUMEN DE PAGOS

IMPORTE (Euros)

	RESUELTO	FEADER	MAPA	CAPADR
A pagar	0,00	0,00	0,00	0,00

APLICACIÓN DE REDUCCIONES Y PENALIZACIONES (%)

Crterios de subvencionabilidad (1)	Presentación tardía	Omisión declaración	Condicionalidad
100,00	0,00	0,00	0,00

IMPORTE (Euros)

Calculado(2)	Reducción	Penalización	Reducción Penalización (3)	Penalización adicional	Resuelto	FEADER	MAPA	CAPADR
0,00 €	0,00 €	0,00 €	0,00 €	0,00 €	0,00 €	0,00 €	0,00 €	0,00 €
Importe Unitario:	54,00 €	Nuevo Importe Unitario:	0,00 €					

RECINTOS PROPUESTOS

REF.	REFERENCIA SIGPAC	CULTIVO	S/R	USO SIGPAC	Sup. Dec. admisible	Sup. Campo	Sup. Determ.	Sup. Resuelta
5325545	23-060-080-00094-0002	OLIVAR	S		24,96		24,96	24,96

INCIDENCIAS

INCIDENCIA DESCRIPCIÓN

2454	Solicitante de intervención 6613 cuyo regimen de afiliacion a la SS no es ni el sistema especial agrario(cuenta ajena) ni autonomo con actividad agraria.
74018	Productor que no es agricultor a título principal, según los datos del ejercicio fiscal n-1 y seguridad socia.
74053	Importe inferior a 100 Euros

(1) Con incidencias que retienen pago o deniegan el expediente.

(2) Se calcula sobre superficie declarada admisible.

(3) Aplicación del artículo 16 bis del RD 147/2023.

(4) Expediente con algunos recintos de pastos permanentes ubicados en espacios protegidos donde la carga ganadera mínima será 0,1 UGM/ha.

Puede verificar la integridad de una copia de este documento mediante la lectura del código QR adjunto o mediante el acceso a la dirección <https://ws050.juntadeandalucia.es/verificarFirma> indicando el código de VERIFICACIÓN

FIRMADO POR

RAQUEL MARIA ESPIN CRESPO

17/10/2024

VERIFICACIÓN

Pk2jmJDVJQXVSF7B6ESWF6FEMYA9VL

PÁG. 3471/3958





APELLIDOS Y NOMBRE / RAZÓN SOCIAL

TRILLO DELGADO MARIA SOLEDAD

NIF

****7304*

EXPEDIENTE

1067013

RESOLUCIÓN

DENEGACIÓN DE LA AYUDA

DATOS DE MANTENIMIENTO UNIDADES

GRUPO DE PAGO

ZONAS DE LIMITACIONES NATURALES

**Sup. Dec.
Admisible**

0,00

**Sup.
Resuelta**

0,00

Sobredecl.

0,00

% Sobredecl.

0,00

RESUMEN DE PAGOS

IMPORTE (Euros)

	RESUELTO	FEADER	MAPA	CAPADR
A pagar	0,00	0,00	0,00	0,00

APLICACIÓN DE REDUCCIONES Y PENALIZACIONES (%)

Crterios de subvencionabilidad (1)	Presentación tardía	Omisión declaración	Condicionalidad
100,00	0,00	0,00	0,00

IMPORTE (Euros)

Calculado(2)	Reducción	Penalización	Reducción Penalización (3)	Penalización adicional	Resuelto	FEADER	MAPA	CAPADR
0,00 €	0,00 €	0,00 €	0,00 €	0,00 €	0,00 €	0,00 €	0,00 €	0,00 €
Importe Unitario:	54,00 €	Nuevo Importe Unitario:	0,00 €					

RECINTOS PROPUESTOS

REF.	REFERENCIA SIGPAC	CULTIVO	S/R	USO SIGPAC	Sup. Dec. admisible	Sup. Campo	Sup. Determ.	Sup. Resuelta
6859306	23-003-039-09014-0025	OLIVAR	S		0,11		0,11	0,11
6859336	23-003-039-00318-0001	OLIVAR	S		2,36		2,36	2,36
170000006005624	23-003-038-00395-0003	OLIVAR	S		1,66		1,66	1,66
170000006005625	23-003-038-00479-0007	OLIVAR	S		0,01		0,01	0,01
170000006005626	23-003-038-00481-0005	OLIVAR	S		0,04		0,04	0,04

INCIDENCIAS

INCIDENCIA DESCRIPCIÓN

74018	Productor que no es agricultor a título principal, según los datos del ejercicio fiscal n-1 y seguridad socia.
74053	Importe inferior a 100 Euros

(1) Con incidencias que retienen pago o deniegan el expediente.

(2) Se calcula sobre superficie declarada admisible.

(3) Aplicación del artículo 16 bis del RD 147/2023.

(4) Expediente con algunos recintos de pastos permanentes ubicados en espacios protegidos donde la carga ganadera mínima será 0,1 UGM/ha.

Puede verificar la integridad de una copia de este documento mediante la lectura del código QR adjunto o mediante el acceso a la dirección <https://ws050.juntadeandalucia.es/verificarFirma> indicando el código de VERIFICACIÓN

FIRMADO POR

RAQUEL MARIA ESPIN CRESPO

17/10/2024

VERIFICACIÓN

Pk2jmJDVJQXVSF7B6ESWF6FEMYA9VL

PÁG. 3472/3958





APELLIDOS Y NOMBRE / RAZÓN SOCIAL

URRACO NAVARRETE MANUEL

NIF

***1063*

EXPEDIENTE

1070295

RESOLUCIÓN

DENEGACIÓN DE LA AYUDA

DATOS DE MANTENIMIENTO UNIDADES

GRUPO DE PAGO

ZONAS DE LIMITACIONES NATURALES

Sup. Dec. Admisible

0,00

Sup. Resuelta

0,00

Sobredecl.

0,00

% Sobredecl.

0,00

RESUMEN DE PAGOS

IMPORTE (Euros)

	RESUELTO	FEADER	MAPA	CAPADR
A pagar	0,00	0,00	0,00	0,00

APLICACIÓN DE REDUCCIONES Y PENALIZACIONES (%)

Criterios de subvencionabilidad (1)	Presentación tardía	Omisión declaración	Condicionalidad
100,00	0,00	0,00	0,00

IMPORTE (Euros)

Calculado(2)	Reducción	Penalización	Reducción Penalización (3)	Penalización adicional	Resuelto	FEADER	MAPA	CAPADR
0,00 €	0,00 €	0,00 €	0,00 €	0,00 €	0,00 €	0,00 €	0,00 €	0,00 €
Importe Unitario:	54,00 €	Nuevo Importe Unitario:	0,00 €					

RECINTOS PROPUESTOS

REF.	REFERENCIA SIGPAC	CULTIVO	S/R	USO SIGPAC	Sup. Dec. admisible	Sup. Campo	Sup. Determ.	Sup. Resuelta
170000005471417	23-009-023-00127-0008	OLIVAR	R		2,62		2,62	2,62
170000005471419	23-092-046-00225-0001	OLIVAR	R		5,60		5,60	5,60
170000005471420	23-092-046-00226-0002	OLIVAR	R		2,62		2,62	2,62

INCIDENCIAS

INCIDENCIA DESCRIPCIÓN

74018	Productor que no es agricultor a título principal, según los datos del ejercicio fiscal n-1 y seguridad socia.
74053	Importe inferior a 100 Euros

(1) Con incidencias que retienen pago o deniegan el expediente.

(2) Se calcula sobre superficie declarada admisible.

(3) Aplicación del artículo 16 bis del RD 147/2023.

(4) Expediente con algunos recintos de pastos permanentes ubicados en espacios protegidos donde la carga ganadera mínima será 0,1 UGM/ha.

Puede verificar la integridad de una copia de este documento mediante la lectura del código QR adjunto o mediante el acceso a la dirección <https://ws050.juntadeandalucia.es/verificarFirma> indicando el código de VERIFICACIÓN

FIRMADO POR

RAQUEL MARIA ESPIN CRESPO

17/10/2024

VERIFICACIÓN

Pk2jmJDVJQXVSF7B6ESWF6FEMYA9VL

PÁG. 3473/3958





APELLIDOS Y NOMBRE / RAZÓN SOCIAL

UTRERA PEDRO LUIS PRIETO

NIF

***0464*

EXPEDIENTE

1284997

RESOLUCIÓN

DENEGACIÓN DE LA AYUDA

DATOS DE MANTENIMIENTO UNIDADES

GRUPO DE PAGO

ZONAS DE LIMITACIONES NATURALES

**Sup. Dec.
Admisible**

20,71

**Sup.
Resuelta**

16,56

Sobredecl.

4,15

% Sobredecl.

20,04

RESUMEN DE PAGOS

	IMPORTE (Euros)			
	RESUELTO	FEADER	MAPA	CAPADR
A pagar	0,00	0,00	0,00	0,00

APLICACIÓN DE REDUCCIONES Y PENALIZACIONES (%)

Crterios de subvencionabilidad (1)	Presentación tardía	Omisión declaración	Condicionalidad
100,00	0,00	0,00	0,00

IMPORTE (Euros)

Calculado(2)	Reducción	Penalización	Reducción Penalización (3)	Penalización adicional	Resuelto	FEADER	MAPA	CAPADR
1.049,00 €	210,21 €	838,80 €	0,00 €	0,00 €	0,00 €	0,00 €	0,00 €	0,00 €
Importe Unitario:	54,00 €	Nuevo Importe Unitario:	50,65 €					

(1) Con incidencias que retienen pago o deniegan el expediente.

(2) Se calcula sobre superficie declarada admisible.

(3) Aplicación del artículo 16 bis del RD 147/2023.

(4) Expediente con algunos recintos de pastos permanentes ubicados en espacios protegidos donde la carga ganadera mínima será 0,1 UGM/ha.

Puede verificar la integridad de una copia de este documento mediante la lectura del código QR adjunto o mediante el acceso a la dirección <https://ws050.juntadeandalucia.es/verificarFirma> indicando el código de VERIFICACIÓN

FIRMADO POR	RAQUEL MARIA ESPIN CRESPO	17/10/2024	
VERIFICACIÓN	Pk2jmJDVJQXVSF7B6ESWF6FEMYA9VL	PÁG. 3474/3958	



RECINTOS PROPUESTOS

REF.	REFERENCIA SIGPAC	CULTIVO	S/R	USO SIGPAC	Sup. Dec. admisible	Sup. Campo	Sup. Determ.	Sup. Resuelta
6835526	23-075-012-00072-0001	OLIVAR	S		0,07		0,07	0,07
6835527	23-075-029-00089-0001	OLIVAR	S		0,49		0,49	0,49
6835528	23-075-012-00071-0002	OLIVAR	S		0,02		0,02	0,02
6835529	23-075-021-00151-0001	OLIVAR	S		0,45		0,45	0,45
6835530	23-075-021-00045-0001	OLIVAR	S		0,08		0,08	0,08
6835531	23-075-008-00135-0001	OLIVAR	S		0,82		0,82	0,82
6835532	23-075-029-00210-0001	OLIVAR	S		0,27		0,27	0,27
6835533	23-075-008-00133-0001	OLIVAR	R		0,49		0,49	0,49
6835534	23-092-075-00167-0001	OLIVAR	S		0,60		0,60	0,60
6835535	23-075-019-00298-0001	OLIVAR	S		0,86		0,86	0,86
6835536	23-088-022-00208-0001	OLIVAR	S		1,00		1,00	1,00
6835537	23-075-017-00196-0002	OLIVAR	S		0,33		0,33	0,33
6835538	23-075-008-00134-0001	OLIVAR	S		0,37		0,37	0,37
6835539	23-092-012-00445-0001	OLIVAR	S		0,57		0,57	0,57
6835541	23-092-012-00085-0001	OLIVAR	S		0,94		0,94	0,94
6835542	23-075-017-00077-0001	OLIVAR	S		0,11		0,11	0,11
6835543	23-075-017-00188-0001	OLIVAR	S		0,29		0,29	0,29
6835544	23-092-089-00331-0001	OLIVAR	S		3,21		3,21	3,21
6835545	23-092-012-00378-0001	OLIVAR	S		0,11		0,11	0,11
6835547	23-092-012-00375-0001	OLIVAR	S		0,16		0,16	0,16
6835565	23-075-016-00234-0001	OLIVAR	S		0,61		0,61	0,61
6835567	23-075-016-00233-0001	OLIVAR	S		0,32		0,32	0,32
6835569	23-075-023-00047-0001	OLIVAR	S		0,89		0,89	0,89
6835571	23-075-016-00299-0001	OLIVAR	S		0,38		0,38	0,38
6835572	23-075-003-00099-0001	OLIVAR	S		0,44		0,44	0,44
6835573	23-075-003-00098-0001	OLIVAR	S		0,24		0,24	0,24
6835574	23-075-023-00049-0001	OLIVAR	S		0,37		0,37	0,37
6835575	23-075-016-00509-0001	OLIVAR	S		0,41		0,41	0,41
6835576	23-092-013-00081-0003	OLIVAR	S		1,96		1,96	0,00
6835577	23-075-027-00037-0001	OLIVAR	S		0,57		0,57	0,38
6835578	23-075-002-00067-0001	OLIVAR	S		0,28		0,28	0,28
6835579	23-075-019-00227-0001	OLIVAR	S		0,17		0,17	0,17
6835580	23-075-019-00226-0001	OLIVAR	S		0,14		0,14	0,14
6835582	23-075-002-00068-0001	OLIVAR	S		0,14		0,14	0,14
6835584	23-075-024-00085-0001	OLIVAR	S		0,55		0,55	0,55
6835612	23-075-008-00262-0002	OLIVAR	S		1,00		1,00	0,00
6835613	23-075-016-00164-0002	OLIVAR	S		0,20		0,20	0,00
6835614	23-075-029-00281-0001	OLIVAR	S		0,80		0,80	0,00

INCIDENCIAS

INCIDENCIA DESCRIPCIÓN

242	Recinto pendiente de acreditación de titularidad. Recinto:23-075-008-00262-00002 Cultivo:101010 OLIVAR-PICUAL Secano Recinto:23-075-016-00164-00002 Cultivo:101010 OLIVAR-PICUAL Secano Recinto:23-075-029-00281-00001 Cultivo:101010 OLIVAR-PICUAL Secano Recinto:23-092-013-00081-00003 Cultivo:101010 OLIVAR-PICUAL Secano
3934	Recinto real declarado en la S.U. con régimen de tenencia aparcería comunal cuyo identificativo presenta un solape entre S.U. y Declaración de aparcería. Recinto:23-075-027-00037-00001 Cultivo: -
74053	Importe inferior a 100 Euros

(1) Con incidencias que retienen pago o deniegan el expediente.
 (2) Se calcula sobre superficie declarada admisible.
 (3) Aplicación del artículo 16 bis del RD 147/2023.
 (4) Expediente con algunos recintos de pastos permanentes ubicados en espacios protegidos donde la carga ganadera mínima será 0,1 UGM/ha.

Puede verificar la integridad de una copia de este documento mediante la lectura del código QR adjunto o mediante el acceso a la dirección <https://ws050.juntadeandalucia.es/verificarFirma> indicando el código de VERIFICACIÓN

FIRMADO POR	RAQUEL MARIA ESPIN CRESPO	17/10/2024	
VERIFICACIÓN	Pk2jmJDVJQXVSF7B6ESWF6FEMYA9VL	PÁG. 3475/3958	



APELLIDOS Y NOMBRE / RAZÓN SOCIAL

VALDIVIA MORANTE CONCEPCION

NIF

****3779*

EXPEDIENTE

1280515

RESOLUCIÓN

DENEGACIÓN DE LA AYUDA

DATOS DE MANTENIMIENTO UNIDADES

GRUPO DE PAGO

ZONAS DE LIMITACIONES NATURALES

**Sup. Dec.
Admisible**

0,00

**Sup.
Resuelta**

0,00

Sobredecl.

0,00

% Sobredecl.

0,00

RESUMEN DE PAGOS

IMPORTE (Euros)

	RESUELTO	FEADER	MAPA	CAPADR
A pagar	0,00	0,00	0,00	0,00

APLICACIÓN DE REDUCCIONES Y PENALIZACIONES (%)

Criterios de subvencionabilidad (1)	Presentación tardía	Omisión declaración	Condicionabilidad
100,00	0,00	0,00	0,00

IMPORTE (Euros)

Calculado(2)	Reducción	Penalización	Reducción Penalización (3)	Penalización adicional	Resuelto	FEADER	MAPA	CAPADR
0,00 €	0,00 €	0,00 €	0,00 €	0,00 €	0,00 €	0,00 €	0,00 €	0,00 €
Importe Unitario:	54,00 €	Nuevo Importe Unitario:	0,00 €					

INCIDENCIAS

INCIDENCIA DESCRIPCIÓN

74051	Solicitante de intervención 6613, que no declara ningun recinto en zona desfavorecida.
74053	Importe inferior a 100 Euros

(1) Con incidencias que retienen pago o deniegan el expediente.

(2) Se calcula sobre superficie declarada admisible.

(3) Aplicación del artículo 16 bis del RD 147/2023.

(4) Expediente con algunos recintos de pastos permanentes ubicados en espacios protegidos donde la carga ganadera mínima será 0,1 UGM/ha.

Puede verificar la integridad de una copia de este documento mediante la lectura del código QR adjunto o mediante el acceso a la dirección <https://ws050.juntadeandalucia.es/verificarFirma> indicando el código de VERIFICACIÓN

FIRMADO POR	RAQUEL MARIA ESPIN CRESPO	17/10/2024	
VERIFICACIÓN	Pk2jmJDVJQXVSF7B6ESWF6FEMYA9VL	PÁG. 3476/3958	



APELLIDOS Y NOMBRE / RAZÓN SOCIAL

VALENZUELA GARCIA MARIA DEL ROSARIO

NIF

****5844*

EXPEDIENTE

1278465

RESOLUCIÓN

DENEGACIÓN DE LA AYUDA

DATOS DE MANTENIMIENTO UNIDADES

GRUPO DE PAGO

ZONAS DE LIMITACIONES NATURALES

**Sup. Dec.
Admisible**

0,00

**Sup.
Resuelta**

0,00

Sobredecl.

0,00

% Sobredecl.

0,00

RESUMEN DE PAGOS

IMPORTE (Euros)

	RESUELTO	FEADER	MAPA	CAPADR
A pagar	0,00	0,00	0,00	0,00

APLICACIÓN DE REDUCCIONES Y PENALIZACIONES (%)

Crterios de subvencionabilidad (1)	Presentación tardía	Omisión declaración	Condicionalidad
100,00	0,00	0,00	0,00

IMPORTE (Euros)

Calculado(2)	Reducción	Penalización	Reducción Penalización (3)	Penalización adicional	Resuelto	FEADER	MAPA	CAPADR
0,00 €	0,00 €	0,00 €	0,00 €	0,00 €	0,00 €	0,00 €	0,00 €	0,00 €
Importe Unitario:	54,00 €	Nuevo Importe Unitario:	0,00 €					

RECINTOS PROPUESTOS

REF.	REFERENCIA SIGPAC	CULTIVO	S/R	USO SIGPAC	Sup. Dec. admisible	Sup. Campo	Sup. Determ.	Sup. Resuelta
-1052610	23-014-012-00077-0004	PATATA	R		3,42		3,42	3,42
-1052464	23-014-012-00013-0002	AJO	R		2,00		2,00	2,00

INCIDENCIAS

INCIDENCIA DESCRIPCIÓN

74018	Productor que no es agricultor a título principal, según los datos del ejercicio fiscal n-1 y seguridad socia.
74053	Importe inferior a 100 Euros

(1) Con incidencias que retienen pago o deniegan el expediente.

(2) Se calcula sobre superficie declarada admisible.

(3) Aplicación del artículo 16 bis del RD 147/2023.

(4) Expediente con algunos recintos de pastos permanentes ubicados en espacios protegidos donde la carga ganadera mínima será 0,1 UGM/ha.

Puede verificar la integridad de una copia de este documento mediante la lectura del código QR adjunto o mediante el acceso a la dirección <https://ws050.juntadeandalucia.es/verificarFirma> indicando el código de VERIFICACIÓN

FIRMADO POR

RAQUEL MARIA ESPIN CRESPO

17/10/2024

VERIFICACIÓN

Pk2jmJDVJQXVSF7B6ESWF6FEMYA9VL

PÁG. 3477/3958





APELLIDOS Y NOMBRE / RAZÓN SOCIAL

VALENZUELA SAETA JOSEFA

NIF

****5068*

EXPEDIENTE

1272499

RESOLUCIÓN

DENEGACIÓN DE LA AYUDA

DATOS DE MANTENIMIENTO UNIDADES

GRUPO DE PAGO

ZONAS DE LIMITACIONES NATURALES

**Sup. Dec.
Admisible**

0,00

**Sup.
Resuelta**

0,00

Sobredecl.

0,00

% Sobredecl.

0,00

RESUMEN DE PAGOS

	IMPORTE (Euros)			
	RESUELTO	FEADER	MAPA	CAPADR
A pagar	0,00	0,00	0,00	0,00

APLICACIÓN DE REDUCCIONES Y PENALIZACIONES (%)

Crterios de subvencionabilidad (1)	Presentación tardía	Omisión declaración	Condicionalidad
100,00	0,00	0,00	0,00

IMPORTE (Euros)

Calculado(2)	Reducción	Penalización	Reducción adicional	Penalización adicional	Resuelto	FEADER	MAPA	CAPADR
0,00 €	0,00 €	0,00 €	0,00 €	0,00 €	0,00 €	0,00 €	0,00 €	0,00 €
Importe Unitario:	54,00 €	Nuevo Importe Unitario:	0,00 €					

RECINTOS PROPUESTOS

REF.	REFERENCIA SIGPAC	CULTIVO	S/R	USO SIGPAC	Sup. Dec. admisible	Sup. Campo	Sup. Determ.	Sup. Resuelta
-1613125	23-061-007-00014-0003	BARBECHO TRADICIONAL	R		0,21		0,21	0,21
-1613124	23-061-007-00014-0007	BARBECHO TRADICIONAL	S		0,04		0,04	0,04
-1613123	23-061-007-00014-0003	BARBECHO TRADICIONAL	R		0,09		0,09	0,09
-1613122	23-061-007-00014-0008	BARBECHO TRADICIONAL	S		0,18		0,18	0,18
-1558382	23-061-003-00114-0002	GARBANZOS	R		3,07		3,07	3,07
-1351020	23-027-006-00025-0001	BARBECHO TRADICIONAL	S		2,88		2,88	2,88
-1283174	23-061-007-00014-0007	ALGODÓN	S		0,04		0,04	0,04
-1283173	23-061-007-00014-0008	ALGODÓN	S		0,22		0,22	0,22
4781932	23-061-009-00021-0001	TRIGO BLANDO	R		2,65		2,65	2,65
4781933	23-061-009-00021-0003	TRIGO BLANDO	R		2,40		2,40	2,40
4781937	23-061-007-00014-0003	ALGODÓN	R		9,42		9,42	9,42
5490940	23-061-003-00112-0001	ALGODÓN	R		0,05		0,05	0,05
5490941	23-061-003-00112-0002	ALGODÓN	R		2,38		2,38	2,38
5527535	23-061-003-00114-0002	BARBECHO TRADICIONAL	R		3,41		3,41	3,41

INCIDENCIAS

INCIDENCIA DESCRIPCIÓN

74018	Productor que no es agricultor a título principal, según los datos del ejercicio fiscal n-1 y seguridad socia.
74053	Importe inferior a 100 Euros

Datos considerados para el Cálculo de la Carga Ganadera del expediente

Superficie determinada para Cálculo Carga Ganadera: 0,00 ha
Carga Ganadera del Expediente: 0,00 ugm/ha

(1) Con incidencias que retienen pago o deniegan el expediente.

(2) Se calcula sobre superficie declarada admisible.

(3) Aplicación del artículo 16 bis del RD 147/2023.

(4) Expediente con algunos recintos de pastos permanentes ubicados en espacios protegidos donde la carga ganadera mínima será 0,1 UGM/ha.

Puede verificar la integridad de una copia de este documento mediante la lectura del código QR adjunto o mediante el acceso a la dirección <https://ws050.juntadeandalucia.es/verificarFirma> indicando el código de VERIFICACIÓN

FIRMADO POR

RAQUEL MARIA ESPIN CRESPO

17/10/2024

VERIFICACIÓN

Pk2jmJDVJQXVSF7B6ESWF6FEMYA9VL

PÁG. 3478/3958





Incidencias de carga ganadera

INCIDENCIA DESCRIPCIÓN

86132	Recinto superficie forrajera que no realiza la actividad de producción de pastoreo. Recinto:23-061-007-00014-00003 Cultivo:20000 BARBECHO TRADICIONAL-SIN VARIEDAD Regadío Recinto:23-061-007-00014-00007 Cultivo:20000 BARBECHO TRADICIONAL-SIN VARIEDAD Secano Recinto:23-061-007-00014-00003 Cultivo:20000 BARBECHO TRADICIONAL-SIN VARIEDAD Regadío Recinto:23-061-007-00014-00008 Cultivo:20000 BARBECHO TRADICIONAL-SIN VARIEDAD Secano Recinto:23-027-006-00025-00001 Cultivo:20000 BARBECHO TRADICIONAL-SIN VARIEDAD Secano Recinto:23-061-003-00114-00002 Cultivo:20000 BARBECHO TRADICIONAL-SIN VARIEDAD Regadío
-------	--

(1) Con incidencias que retienen pago o deniegan el expediente.

(2) Se calcula sobre superficie declarada admisible.

(3) Aplicación del artículo 16 bis del RD 147/2023.

(4) Expediente con algunos recintos de pastos permanentes ubicados en espacios protegidos donde la carga ganadera mínima será 0,1 UGM/ha.

Puede verificar la integridad de una copia de este documento mediante la lectura del código QR adjunto o mediante el acceso a la dirección <https://ws050.juntadeandalucia.es/verificarFirma> indicando el código de VERIFICACIÓN

FIRMADO POR

RAQUEL MARIA ESPIN CRESPO

17/10/2024

VERIFICACIÓN

Pk2jmJDVJQXVSF7B6ESWF6FEMYA9VL

PÁG. 3479/3958





APELLIDOS Y NOMBRE / RAZÓN SOCIAL

VALERO CARRASCOSA ALICIA

NIF

****2576*

EXPEDIENTE

1109098

RESOLUCIÓN

DENEGACIÓN DE LA AYUDA

DATOS DE MANTENIMIENTO UNIDADES

GRUPO DE PAGO

ZONAS DE LIMITACIONES NATURALES

**Sup. Dec.
Admisible**

0,00

**Sup.
Resuelta**

0,00

Sobredecl.

0,00

% Sobredecl.

0,00

RESUMEN DE PAGOS

	IMPORTE (Euros)			
	RESUELTO	FEADER	MAPA	CAPADR
A pagar	0,00	0,00	0,00	0,00

APLICACIÓN DE REDUCCIONES Y PENALIZACIONES (%)

Crterios de subvencionabilidad (1)	Presentación tardía	Omisión declaración	Condicionalidad
100,00	0,00	0,00	0,00

IMPORTE (Euros)

Calculado(2)	Reducción	Penalización	Reducción Penalización (3)	Penalización adicional	Resuelto	FEADER	MAPA	CAPADR
0,00 €	0,00 €	0,00 €	0,00 €	0,00 €	0,00 €	0,00 €	0,00 €	0,00 €
Importe Unitario:	54,00 €	Nuevo Importe Unitario:	0,00 €					

INCIDENCIAS

INCIDENCIA DESCRIPCIÓN

74053	Importe inferior a 100 Euros
75022	No Autoriza a que, en caso de la devolución por la entidad financiera (retrocesión bancaria) del pago en la cuenta corriente consignada en la solicitud y que está debidamente registrada en el sistema contable GIRO de la Junta de Andalucía, se proceda al pago en cualquier otra cuenta corriente de la titularidad del solicitante vigente en dicho sistema contable.
86126	Recinto de forrajera para Cálculo de Carga Ganadera que No pertenece a Explotación con UGM válida. Recinto:23-008-001-00005-00001 Cultivo:63000 PASTOS DE MENOS DE 5 AÑOS-SIN VARIEDAD Secano Explotacion: ES230080006031 Recinto:23-008-001-00005-00003 Cultivo:62000 PASTOS PERMANENTES DE 5 O MAS AÑOS-SIN VARIEDAD Secano Explotacion:ES230080006031 Recinto:23-008-001-00005-00004 Cultivo:62000 PASTOS PERMANENTES DE 5 O MAS AÑOS-SIN VARIEDAD Secano Explotacion:ES230080006031

(1) Con incidencias que retienen pago o deniegan el expediente.

(2) Se calcula sobre superficie declarada admisible.

(3) Aplicación del artículo 16 bis del RD 147/2023.

(4) Expediente con algunos recintos de pastos permanentes ubicados en espacios protegidos donde la carga ganadera mínima será 0,1 UGM/ha.

Puede verificar la integridad de una copia de este documento mediante la lectura del código QR adjunto o mediante el acceso a la dirección <https://ws050.juntadeandalucia.es/verificarFirma> indicando el código de VERIFICACIÓN

FIRMADO POR

RAQUEL MARIA ESPIN CRESPO

17/10/2024

VERIFICACIÓN

Pk2jmJDVJQXVSF7B6ESWF6FEMYA9VL

PÁG. 3480/3958





Datos considerados para el Cálculo de la Carga Ganadera del expediente

Superficie determinada para Cálculo Carga Ganadera: 203,81 ha
Carga Ganadera del Expediente: 0,47 ugm/ha (4)

Explotación	Especie	Ugm Calculada para CG
ES230940000708	BOVINA	6,10
ES230940000708	CAPRINA	1,89
ES230940000708	OVINA	87,48

Recintos Determinados para el Cálculo de Garga Ganadera

REE	REFERENCIA SIGPAC	CULTIVO	DESCRIPCIÓN CULTIVO	S/R	SUP. RESUELTA (ha)
-1476565	23-094-044-00003-00001	62000	PASTOS PERMANENTES DE 5 O MAS AÑOS-SIN VARIEDAD	S	1,63
-1311219	23-094-009-00068-00015	62000	PASTOS PERMANENTES DE 5 O MAS AÑOS-SIN VARIEDAD	S	0,08
-1311218	23-094-009-00068-00014	62000	PASTOS PERMANENTES DE 5 O MAS AÑOS-SIN VARIEDAD	S	0,17
-1311217	23-094-009-00068-00002	62000	PASTOS PERMANENTES DE 5 O MAS AÑOS-SIN VARIEDAD	S	0,06
-1311216	23-094-009-00067-00014	62000	PASTOS PERMANENTES DE 5 O MAS AÑOS-SIN VARIEDAD	S	0,08
-1311215	23-094-009-00067-00002	62000	PASTOS PERMANENTES DE 5 O MAS AÑOS-SIN VARIEDAD	S	3,11
5295073	23-094-011-00001-00005	62000	PASTOS PERMANENTES DE 5 O MAS AÑOS-SIN VARIEDAD	S	5,34
5295077	23-094-009-00067-00001	62000	PASTOS PERMANENTES DE 5 O MAS AÑOS-SIN VARIEDAD	S	4,98
5295078	23-094-009-00067-00003	62000	PASTOS PERMANENTES DE 5 O MAS AÑOS-SIN VARIEDAD	S	6,18
5295081	23-094-009-00067-00006	62000	PASTOS PERMANENTES DE 5 O MAS AÑOS-SIN VARIEDAD	S	4,04
5295082	23-094-009-00067-00007	62000	PASTOS PERMANENTES DE 5 O MAS AÑOS-SIN VARIEDAD	S	0,03
5295085	23-094-009-00067-00010	62000	PASTOS PERMANENTES DE 5 O MAS AÑOS-SIN VARIEDAD	S	0,10
5295086	23-094-009-00067-00011	62000	PASTOS PERMANENTES DE 5 O MAS AÑOS-SIN VARIEDAD	S	4,42
5295092	23-094-009-00067-00012	62000	PASTOS PERMANENTES DE 5 O MAS AÑOS-SIN VARIEDAD	S	0,83
5295122	23-094-009-00014-00001	62000	PASTOS PERMANENTES DE 5 O MAS AÑOS-SIN VARIEDAD	S	15,23
5295130	23-094-009-00011-00001	62000	PASTOS PERMANENTES DE 5 O MAS AÑOS-SIN VARIEDAD	S	3,90
5295132	23-094-009-00009-00002	62000	PASTOS PERMANENTES DE 5 O MAS AÑOS-SIN VARIEDAD	S	27,52
1700000006095614	23-094-044-00002-00001	62000	PASTOS PERMANENTES DE 5 O MAS AÑOS-SIN VARIEDAD	S	1,62
1700000006095615	23-094-044-00002-00001	62000	PASTOS PERMANENTES DE 5 O MAS AÑOS-SIN VARIEDAD	S	4,94
1700000006095616	23-094-044-00002-00001	62000	PASTOS PERMANENTES DE 5 O MAS AÑOS-SIN VARIEDAD	S	0,49
1700000006095617	23-094-044-00002-00001	62000	PASTOS PERMANENTES DE 5 O MAS AÑOS-SIN VARIEDAD	S	45,14
1700000006095618	23-094-009-00015-00001	62000	PASTOS PERMANENTES DE 5 O MAS AÑOS-SIN VARIEDAD	S	8,78
1700000006095619	23-094-009-00018-00001	62000	PASTOS PERMANENTES DE 5 O MAS AÑOS-SIN VARIEDAD	S	65,14

Incidencias de carga ganadera

INCIDENCIA DESCRIPCIÓN

86126 Recinto de forrajera para Cálculo de Carga Ganadera que No pertenece a Explotación con UGM válida.
 Recinto:23-008-001-00005-00004 Cultivo:62000 PASTOS PERMANENTES DE 5 O MAS AÑOS-SIN VARIEDAD Secano Explotacion:ES230080006031
 Recinto:23-008-001-00005-00003 Cultivo:62000 PASTOS PERMANENTES DE 5 O MAS AÑOS-SIN VARIEDAD Secano Explotacion:ES230080006031
 Recinto:23-008-001-00005-00001 Cultivo:63000 PASTOS DE MENOS DE 5 AÑOS-SIN VARIEDAD Secano Explotacion:ES230080006031

(1) Con incidencias que retienen pago o deniegan el expediente.

(2) Se calcula sobre superficie declarada admisible.

(3) Aplicación del artículo 16 bis del RD 147/2023.

(4) Expediente con algunos recintos de pastos permanentes ubicados en espacios protegidos donde la carga ganadera mínima será 0,1 UGM/ha.

Puede verificar la integridad de una copia de este documento mediante la lectura del código QR adjunto o mediante el acceso a la dirección <https://ws050.juntadeandalucia.es/verificarFirma> indicando el código de VERIFICACIÓN

FIRMADO POR

RAQUEL MARIA ESPIN CRESPO

17/10/2024

VERIFICACIÓN

Pk2jmJDVJQXVSF7B6ESWF6FEMYA9VL

PÁG. 3481/3958





86128 Recinto de Forrajas que no ha contabilizado para Carga Ganadera por no tener una explotación válida para el cálculo de la Carga Ganadera
Recinto:23-008-001-00005-00004 Cultivo:62 PASTOS PERMANENTES DE 5 O MAS AÑOS-
Recinto:23-008-001-00005-00003 Cultivo:62 PASTOS PERMANENTES DE 5 O MAS AÑOS-
Recinto:23-008-001-00005-00001 Cultivo:63 PASTOS DE MENOS DE 5 AÑOS-

(1) Con incidencias que retienen pago o deniegan el expediente.

(2) Se calcula sobre superficie declarada admisible.

(3) Aplicación del artículo 16 bis del RD 147/2023.

(4) Expediente con algunos recintos de pastos permanentes ubicados en espacios protegidos donde la carga ganadera mínima será 0,1 UGM/ha.

Puede verificar la integridad de una copia de este documento mediante la lectura del código QR adjunto o mediante el acceso a la dirección <https://ws050.juntadeandalucia.es/verificarFirma> indicando el código de VERIFICACIÓN

FIRMADO POR	RAQUEL MARIA ESPIN CRESPO	17/10/2024
VERIFICACIÓN	Pk2jmJDVJQXVSF7B6ESWF6FEMYA9VL	PÁG. 3482/3958





APELLIDOS Y NOMBRE / RAZÓN SOCIAL

VALERO PALOMARES ANTONIO

NIF

****5602*

EXPEDIENTE

1060871

RESOLUCIÓN

DENEGACIÓN DE LA AYUDA

DATOS DE MANTENIMIENTO UNIDADES

GRUPO DE PAGO

ZONAS DE LIMITACIONES NATURALES

**Sup. Dec.
Admisible**

0,00

**Sup.
Resuelta**

0,00

Sobredecl.

0,00

% Sobredecl.

0,00

RESUMEN DE PAGOS

	IMPORTE (Euros)			
	RESUELTO	FEADER	MAPA	CAPADR
A pagar	0,00	0,00	0,00	0,00

APLICACIÓN DE REDUCCIONES Y PENALIZACIONES (%)

Crterios de subvencionabilidad (1)	Presentación tardía	Omisión declaración	Condicionalidad
100,00	0,00	0,00	0,00

IMPORTE (Euros)

Calculado(2)	Reducción	Penalización	Reducción Penalización (3)	Penalización adicional	Resuelto	FEADER	MAPA	CAPADR
0,00 €	0,00 €	0,00 €	0,00 €	0,00 €	0,00 €	0,00 €	0,00 €	0,00 €
Importe Unitario:	54,00 €	Nuevo Importe Unitario:	0,00 €					

RECINTOS PROPUESTOS

REF.	REFERENCIA SIGPAC	CULTIVO	S/R	USO SIGPAC	Sup. Dec. admisible	Sup. Campo	Sup. Determ.	Sup. Resuelta
-48099	23-009-022-00305-0024	OLIVAR	R		0,55		0,55	0,55
1700000006659920	23-009-022-00297-0005	OLIVAR	R		1,29		1,29	1,29
1700000006659921	23-009-022-00315-0007	OLIVAR	R		1,25		1,25	1,25
1700000006659922	23-009-022-00322-0005	OLIVAR	R		2,99		2,99	2,99
1700000006659924	23-009-022-00297-0021	OLIVAR	R		2,61		2,61	2,61

INCIDENCIAS

INCIDENCIA DESCRIPCIÓN

2454	Solicitante de intervención 6613 cuyo regimen de afiliacion a la SS no es ni el sistema especial agrario(cuenta ajena) ni autonomo con actividad agraria.
74018	Productor que no es agricultor a titulo principal, según los datos del ejercicio fiscal n-1 y seguridad socia.
74053	Importe inferior a 100 Euros

(1) Con incidencias que retienen pago o deniegan el expediente.

(2) Se calcula sobre superficie declarada admisible.

(3) Aplicación del artículo 16 bis del RD 147/2023.

(4) Expediente con algunos recintos de pastos permanentes ubicados en espacios protegidos donde la carga ganadera mínima será 0,1 UGM/ha.

Puede verificar la integridad de una copia de este documento mediante la lectura del código QR adjunto o mediante el acceso a la dirección <https://ws050.juntadeandalucia.es/verificarFirma> indicando el código de VERIFICACIÓN

FIRMADO POR	RAQUEL MARIA ESPIN CRESPO	17/10/2024	
VERIFICACIÓN	Pk2jmJDVJQXVSF7B6ESWF6FEMYA9VL	PÁG. 3483/3958	



APELLIDOS Y NOMBRE / RAZÓN SOCIAL
VALERO PALOMARES CARLOS FRANCISCO

NIF
***6196*

EXPEDIENTE
1061176

RESOLUCIÓN
DENEGACIÓN DE LA AYUDA

DATOS DE MANTENIMIENTO UNIDADES

GRUPO DE PAGO	Sup. Dec. Admisible	Sup. Resuelta	Sobredecl.	% Sobredecl.
ZONAS DE LIMITACIONES NATURALES	0,00	0,00	0,00	0,00

RESUMEN DE PAGOS

	IMPORTE (Euros)			
	RESUELTO	FEADER	MAPA	CAPADR
A pagar	0,00	0,00	0,00	0,00

APLICACIÓN DE REDUCCIONES Y PENALIZACIONES (%)

Criterios de subvencionabilidad (1)	Presentación tardía	Omisión declaración	Condicionabilidad
100,00	0,00	0,00	0,00

IMPORTE (Euros)

Calculado(2)	Reducción	Penalización	Reducción Penalización (3)	Penalización adicional	Resuelto	FEADER	MAPA	CAPADR
0,00 €	0,00 €	0,00 €	0,00 €	0,00 €	0,00 €	0,00 €	0,00 €	0,00 €
Importe Unitario:	54,00 €	Nuevo Importe Unitario:	0,00 €					

RECINTOS PROPUESTOS

REF.	REFERENCIA SIGPAC	CULTIVO	S/R	USO SIGPAC	Sup. Dec. admisible	Sup. Campo	Sup. Determ.	Sup. Resuelta
-1508091	23-009-022-00357-0010	OLIVAR	S		0,20		0,20	0,20
-1508090	23-009-022-00278-0003	OLIVAR	S		0,51		0,51	0,51
-1081888	23-009-022-00179-0002	OLIVAR	R		0,41		0,41	0,41
5334509	23-009-022-00236-0002	OLIVAR	R		4,82		4,82	4,82
1700000006629605	23-009-022-00179-0007	OLIVAR	R		3,21		3,21	3,21
1700000006629606	23-009-022-00327-0021	OLIVAR	R		3,70		3,70	3,70
1700000006629607	23-009-022-00327-0005	OLIVAR	R		1,63		1,63	1,63
1700000006629608	23-092-046-00022-0004	OLIVAR	R		0,27		0,27	0,27
1700000006629609	23-092-046-00024-0004	OLIVAR	R		2,72		2,72	2,72
1700000006629610	23-092-046-00202-0004	OLIVAR	R		0,93		0,93	0,93
1700000006629611	23-009-022-00189-0004	OLIVAR	R		0,22		0,22	0,22
1700000006629612	23-009-022-00294-0001	OLIVAR	R		2,36		2,36	2,36
1700000006629613	23-009-022-00295-0001	OLIVAR	R		0,83		0,83	0,83
1700000006629614	23-009-022-00319-0008	OLIVAR	R		1,84		1,84	1,84
1700000006629615	23-009-022-00320-0008	OLIVAR	R		2,31		2,31	2,31
1700000006629616	23-009-022-00302-0008	OLIVAR	R		2,60		2,60	2,60
1700000006629617	23-009-022-00312-0008	OLIVAR	R		0,01		0,01	0,01
1700000006629618	23-009-022-00216-0001	OLIVAR	R		0,79		0,79	0,79
1700000006629619	23-009-022-00323-0005	OLIVAR	R		2,82		2,82	2,82
1700000006629622	23-009-022-09010-0001	OLIVAR	S		0,08		0,08	0,08
1700000006629623	23-009-022-00297-0002	OLIVAR	R		0,64		0,64	0,64
1700000006629624	23-009-022-00298-0020	OLIVAR	R		0,05		0,05	0,05
1700000006629625	23-092-046-00022-0002	OLIVAR	R		0,48		0,48	0,48
1700000006629626	23-092-046-00203-0002	OLIVAR	R		0,20		0,20	0,20
1700000006629627	23-009-022-00258-0001	OLIVAR	R		3,04		3,04	3,04
1700000006629628	23-092-046-00204-0004	OLIVAR	R		0,32		0,32	0,32
1700000006629629	23-009-022-00314-0007	OLIVAR	R		1,54		1,54	1,54

(1) Con incidencias que retienen pago o deniegan el expediente.

(2) Se calcula sobre superficie declarada admisible.

(3) Aplicación del artículo 16 bis del RD 147/2023.

(4) Expediente con algunos recintos de pastos permanentes ubicados en espacios protegidos donde la carga ganadera mínima será 0,1 UGM/ha.

Puede verificar la integridad de una copia de este documento mediante la lectura del código QR adjunto o mediante el acceso a la dirección <https://ws050.juntadeandalucia.es/verificarFirma> indicando el código de VERIFICACIÓN

FIRMADO POR

RAQUEL MARIA ESPIN CRESPO

17/10/2024

VERIFICACIÓN

Pk2jmJDVJQXVSF7B6ESWF6FEMYA9VL

PÁG. 3484/3958





INCIDENCIAS

INCIDENCIA DESCRIPCIÓN

2454	Solicitante de intervención 6613 cuyo regimen de afiliacion a la SS no es ni el sistema especial agrario(cuenta ajena) ni autonomo con actividad agraria.
74018	Productor que no es agricultor a título principal, según los datos del ejercicio fiscal n-1 y seguridad socia.
74053	Importe inferior a 100 Euros

(1) Con incidencias que retienen pago o deniegan el expediente.
(2) Se calcula sobre superficie declarada admisible.
(3) Aplicación del artículo 16 bis del RD 147/2023.
(4) Expediente con algunos recintos de pastos permanentes ubicados en espacios protegidos donde la carga ganadera mínima será 0,1 UGM/ha.

Puede verificar la integridad de una copia de este documento mediante la lectura del código QR adjunto o mediante el acceso a la dirección <https://ws050.juntadeandalucia.es/verificarFirma> indicando el código de VERIFICACIÓN

FIRMADO POR	RAQUEL MARIA ESPIN CRESPO	17/10/2024	
VERIFICACIÓN	Pk2jmJDVJQXVSF7B6ESWF6FEMYA9VL	PÁG. 3485/3958	



APELLIDOS Y NOMBRE / RAZÓN SOCIAL

VALERO PALOMARES JOSE LUIS

NIF

***0003*

EXPEDIENTE

1059812

RESOLUCIÓN

DENEGACIÓN DE LA AYUDA

DATOS DE MANTENIMIENTO UNIDADES

GRUPO DE PAGO

ZONAS DE LIMITACIONES NATURALES

**Sup. Dec.
Admisible**
0,00

**Sup.
Resuelta**
0,00

Sobredecl.
0,00

% Sobredecl.
0,00

RESUMEN DE PAGOS

	IMPORTE (Euros)			
	RESUELTO	FEADER	MAPA	CAPADR
A pagar	0,00	0,00	0,00	0,00

APLICACIÓN DE REDUCCIONES Y PENALIZACIONES (%)

Crterios de subvencionabilidad (1)	Presentación tardía	Omisión declaración	Condicionalidad
100,00	0,00	0,00	0,00

IMPORTE (Euros)

Calculado(2)	Reducción	Penalización	Reducción Penalización (3)	Penalización adicional	Resuelto	FEADER	MAPA	CAPADR
0,00 €	0,00 €	0,00 €	0,00 €	0,00 €	0,00 €	0,00 €	0,00 €	0,00 €
Importe Unitario:	54,00 €	Nuevo Importe Unitario:	0,00 €					

RECINTOS PROPUESTOS

REF.	REFERENCIA SIGPAC	CULTIVO	S/R	USO SIGPAC	Sup. Dec. admisible	Sup. Campo	Sup. Determ.	Sup. Resuelta
-1507370	23-009-022-00179-0002	OLIVAR	R		1,83		1,83	1,83
4652706	23-009-022-00294-0001	OLIVAR	R		0,40		0,40	0,40
4757095	23-009-024-00028-0001	OLIVAR	R		1,41		1,41	1,41
5293353	23-009-022-00278-0003	OLIVAR	S		0,80		0,80	0,80
5293354	23-009-022-00179-0007	OLIVAR	R		5,96		5,96	5,96
5336602	23-009-022-00236-0002	OLIVAR	S		8,61		8,61	8,44
6812421	23-009-022-00100-0001	OLIVAR	S		0,47		0,47	0,47
1700000004445300	23-009-022-00189-0001	OLIVAR	R		5,58		5,58	5,58
1700000004445301	23-009-022-00293-0001	OLIVAR	R		3,48		3,48	3,48
1700000004445303	23-009-022-00189-0004	OLIVAR	R		0,12		0,12	0,12
1700000004445304	23-009-022-00294-0001	OLIVAR	R		4,50		4,50	4,50
1700000004445305	23-009-022-00295-0001	OLIVAR	R		1,53		1,53	1,53
1700000004445306	23-009-022-00261-0001	OLIVAR	R		0,28		0,28	0,28
1700000004445307	23-009-022-00318-0008	OLIVAR	R		6,45		6,45	6,45
1700000004445308	23-009-022-00279-0001	OLIVAR	R		3,90		3,90	3,90
1700000004445309	23-009-022-00277-0002	OLIVAR	R		1,92		1,92	1,92
1700000004445311	23-009-022-00296-0021	OLIVAR	R		7,37		7,37	7,37
1700000004445312	23-009-022-00302-0008	OLIVAR	R		4,42		4,42	4,42
1700000004445314	23-092-046-00201-0004	OLIVAR	R		3,07		3,07	3,07
1700000004445315	23-009-022-00296-0005	OLIVAR	R		4,48		4,48	4,48
1700000004445316	23-009-022-00324-0005	OLIVAR	R		3,22		3,22	3,22
1700000004445317	23-009-022-00261-0002	OLIVAR	R		0,09		0,09	0,09
1700000004445318	23-009-022-00316-0007	OLIVAR	R		3,70		3,70	3,70

(1) Con incidencias que retienen pago o deniegan el expediente.

(2) Se calcula sobre superficie declarada admisible.

(3) Aplicación del artículo 16 bis del RD 147/2023.

(4) Expediente con algunos recintos de pastos permanentes ubicados en espacios protegidos donde la carga ganadera mínima será 0,1 UGM/ha.

Puede verificar la integridad de una copia de este documento mediante la lectura del código QR adjunto o mediante el acceso a la dirección <https://ws050.juntadeandalucia.es/verificarFirma> indicando el código de VERIFICACIÓN

FIRMADO POR

RAQUEL MARIA ESPIN CRESPO

17/10/2024

VERIFICACIÓN

Pk2jmJDVJQXVSF7B6ESWF6FEMYA9VL

PÁG. 3486/3958





INCIDENCIAS

INCIDENCIA DESCRIPCIÓN

- 452 Actividad agraria declarada en un recinto no compatible con el uso PA, PR o PS asignado en SIGPAC para ese recinto.
Recinto:23-009-022-00316-00008 Cultivo:62000 PASTOS PERMANENTES DE 5 O MAS AÑOS-SIN VARIEDAD Secano USO ASIGNADO EN SIGPAC:PR
- 2454 Solicitante de intervención 6613 cuyo regimen de afiliacion a la SS no es ni el sistema especial agrario(cuenta ajena) ni autonomo con actividad agraria.
- 4012 Existen líneas de declaración de la solicitud que presentan solapes de superficie gráfica con líneas de declaración de otras solicitudes.
Recinto:23-009-022-00236-00002 Cultivo:101010 OLIVAR-PICUAL Secano Superficie solapada (Hectáreas):0,05
Recinto:23-009-022-00236-00002 Cultivo:101010 OLIVAR-PICUAL Secano Superficie solapada (Hectáreas):0,17
- 74018 Productor que no es agricultor a título principal, según los datos del ejercicio fiscal n-1 y seguridad socia.
- 74053 Importe inferior a 100 Euros
- 86119 Carga ganadera NO cumple con el valor mínimo de 0,2 UGM/ha.
Recinto:23-009-022-00316-00008 Cultivo:62000 PASTOS PERMANENTES DE 5 O MAS AÑOS-SIN VARIEDAD Secano Carga Ganadera:0
- 86121 Recinto superficie forrajera que no realiza la actividad de producción de pastoreo.
Recinto:23-009-022-00316-00008 Cultivo:62000 PASTOS PERMANENTES DE 5 O MAS AÑOS-SIN VARIEDAD Secano Actividad Agraria del recinto:2
- 86122 Recinto superficie forrajera que realiza la actividad de producción de pastoreo y no declara el o los códigos del Registro de Explotaciones Ganaderas de Andalucía, REGA.
Recinto:23-009-022-00316-00008 Cultivo:62000 PASTOS PERMANENTES DE 5 O MAS AÑOS-SIN VARIEDAD Secano
- 86124 Recinto de forrajera para Cálculo de Carga Ganadera que No pertenece a Explotación.
Recinto:23-009-022-00316-00008 Cultivo:62000 PASTOS PERMANENTES DE 5 O MAS AÑOS-SIN VARIEDAD Secano

Datos considerados para el Cálculo de la Carga Ganadera del expediente

Superficie determinada para Cálculo Carga Ganadera: 0,00 ha
Carga Ganadera del Expediente: 0,00 ugm/ha

Incidencias de carga ganadera

INCIDENCIA DESCRIPCIÓN

- 452 Actividad agraria declarada en un recinto no compatible con el uso PA, PR o PS asignado en SIGPAC para ese recinto.
Recinto:23-009-022-00316-00008 Cultivo:62000 PASTOS PERMANENTES DE 5 O MAS AÑOS-SIN VARIEDAD Secano USO ASIGNADO EN SIGPAC:PR
- 86122 Recinto superficie forrajera que realiza la actividad de producción de pastoreo y no declara el o los códigos del Registro de Explotaciones Ganaderas de Andalucía, REGA.
Recinto:23-009-022-00316-00008 Cultivo:62000 PASTOS PERMANENTES DE 5 O MAS AÑOS-SIN VARIEDAD Secano
- 86124 Recinto de forrajera para Cálculo de Carga Ganadera que No pertenece a Explotación.
Recinto:23-009-022-00316-00008 Cultivo:62000 PASTOS PERMANENTES DE 5 O MAS AÑOS-SIN VARIEDAD Secano
- 86128 Recinto de Forrajeras que no ha contabilizado para Carga Ganadera por no tener una explotación válida para el cálculo de la Carga Ganadera
Recinto:23-009-022-00316-00008 Cultivo:62 PASTOS PERMANENTES DE 5 O MAS AÑOS-
- 86132 Recinto superficie forrajera que no realiza la actividad de producción de pastoreo.
Recinto:23-009-022-00316-00008 Cultivo:62000 PASTOS PERMANENTES DE 5 O MAS AÑOS-SIN VARIEDAD Secano

(1) Con incidencias que retienen pago o deniegan el expediente.

(2) Se calcula sobre superficie declarada admisible.

(3) Aplicación del artículo 16 bis del RD 147/2023.

(4) Expediente con algunos recintos de pastos permanentes ubicados en espacios protegidos donde la carga ganadera mínima será 0,1 UGM/ha.

Puede verificar la integridad de una copia de este documento mediante la lectura del código QR adjunto o mediante el acceso a la dirección <https://ws050.juntadeandalucia.es/verificarFirma> indicando el código de VERIFICACIÓN

FIRMADO POR	RAQUEL MARIA ESPIN CRESPO	17/10/2024	
VERIFICACIÓN	Pk2jmJDVJQXVSF7B6ESWF6FEMYA9VL	PÁG. 3487/3958	



APELLIDOS Y NOMBRE / RAZÓN SOCIAL

VALERO REQUENA MARIA DEL CARMEN

NIF

***1602*

EXPEDIENTE

1222383

RESOLUCIÓN

DENEGACIÓN DE LA AYUDA

DATOS DE MANTENIMIENTO UNIDADES

GRUPO DE PAGO

ZONAS DE LIMITACIONES NATURALES

**Sup. Dec.
Admisible**

0,00

**Sup.
Resuelta**

0,00

Sobredecl.

0,00

% Sobredecl.

0,00

RESUMEN DE PAGOS

	IMPORTE (Euros)			
	RESUELTO	FEADER	MAPA	CAPADR
A pagar	0,00	0,00	0,00	0,00

APLICACIÓN DE REDUCCIONES Y PENALIZACIONES (%)

Crterios de subvencionabilidad (1)	Presentación tardía	Omisión declaración	Condicionalidad
100,00	0,00	0,00	0,00

IMPORTE (Euros)

Calculado(2)	Reducción	Penalización	Reducción Penalización (3)	Penalización adicional	Resuelto	FEADER	MAPA	CAPADR
0,00 €	0,00 €	0,00 €	0,00 €	0,00 €	0,00 €	0,00 €	0,00 €	0,00 €
Importe Unitario:	54,00 €	Nuevo Importe Unitario:	0,00 €					

RECINTOS PROPUESTOS

REF.	REFERENCIA SIGPAC	CULTIVO	S/R	USO SIGPAC	Sup. Dec. admisible	Sup. Campo	Sup. Determ.	Sup. Resuelta
-1400945	23-063-038-00172-0002	OLIVAR	S		0,01		0,01	0,01
-1152343	23-063-038-00342-0002	OLIVAR	S		0,03		0,03	0,03
1700000005676017	23-063-038-00183-0001	OLIVAR	S		0,03		0,03	0,03
1700000005676018	23-063-038-00185-0001	OLIVAR	S		0,02		0,02	0,02
1700000005676019	23-063-038-00186-0002	OLIVAR	S		0,17		0,17	0,17
1700000005676020	23-063-038-00187-0001	OLIVAR	S		0,28		0,28	0,28
1700000005676021	23-063-038-00189-0001	OLIVAR	S		0,33		0,33	0,33
1700000005676022	23-063-038-00376-0002	OLIVAR	S		0,01		0,01	0,01
1700000005676023	23-063-038-00338-0002	OLIVAR	S		0,55		0,55	0,55
1700000005676024	23-063-038-00339-0001	OLIVAR	S		0,11		0,11	0,11
1700000005676025	23-063-038-00340-0001	OLIVAR	S		0,54		0,54	0,54
1700000005676026	23-063-038-00343-0001	OLIVAR	S		0,25		0,25	0,25
1700000005676027	23-063-039-00175-0002	OLIVAR	S		0,52		0,52	0,52
1700000005676028	23-063-039-00185-0002	OLIVAR	S		0,02		0,02	0,02
1700000005676029	23-063-039-00255-0002	OLIVAR	S		1,30		1,30	1,30
1700000005676030	23-063-038-00383-0004	OLIVAR	S		0,16		0,16	0,16
1700000005676032	23-063-039-00067-0004	OLIVAR	S		0,69		0,69	0,69
1700000005676033	23-063-039-00109-0001	OLIVAR	S		0,08		0,08	0,08
1700000005676034	23-063-039-00254-0001	OLIVAR	S		0,62		0,62	0,62

INCIDENCIAS

INCIDENCIA DESCRIPCIÓN

2454	Solicitante de intervención 6613 cuyo regimen de afiliacion a la SS no es ni el sistema especial agrario(cuenta ajena) ni autonomo con actividad agraria.
74018	Productor que no es agricultor a título principal, según los datos del ejercicio fiscal n-1 y seguridad socia.
74053	Importe inferior a 100 Euros

(1) Con incidencias que retienen pago o deniegan el expediente.

(2) Se calcula sobre superficie declarada admisible.

(3) Aplicación del artículo 16 bis del RD 147/2023.

(4) Expediente con algunos recintos de pastos permanentes ubicados en espacios protegidos donde la carga ganadera mínima será 0,1 UGM/ha.

Puede verificar la integridad de una copia de este documento mediante la lectura del código QR adjunto o mediante el acceso a la dirección <https://ws050.juntadeandalucia.es/verificarFirma> indicando el código de VERIFICACIÓN

FIRMADO POR

RAQUEL MARIA ESPIN CRESPO

17/10/2024

VERIFICACIÓN

Pk2jmJDVJQXVSF7B6ESWF6FEMYA9VL

PÁG. 3488/3958





APELLIDOS Y NOMBRE / RAZÓN SOCIAL

VALLE NOVOA INMACULADA

NIF
****4104*

EXPEDIENTE
1281142

RESOLUCIÓN
DENEGACIÓN DE LA AYUDA

DATOS DE MANTENIMIENTO UNIDADES

GRUPO DE PAGO

ZONAS DE LIMITACIONES NATURALES

Sup. Dec. Admisible	Sup. Resuelta	Sobredecl.	% Sobredecl.
0,00	0,00	0,00	0,00

RESUMEN DE PAGOS

	IMPORTE (Euros)			
	RESUELTO	FEADER	MAPA	CAPADR
A pagar	0,00	0,00	0,00	0,00

APLICACIÓN DE REDUCCIONES Y PENALIZACIONES (%)

Criterios de subvencionabilidad (1)	Presentación tardía	Omisión declaración	Condicionalidad
100,00	0,00	0,00	0,00

IMPORTE (Euros)

Calculado(2)	Reducción	Penalización	Reducción Penalización (3)	Penalización adicional	Resuelto	FEADER	MAPA	CAPADR
0,00 €	0,00 €	0,00 €	0,00 €	0,00 €	0,00 €	0,00 €	0,00 €	0,00 €
Importe Unitario:	54,00 €	Nuevo Importe Unitario:	0,00 €					

RECINTOS PROPUESTOS

REF.	REFERENCIA SIGPAC	CULTIVO	S/R	USO SIGPAC	Sup. Dec. admisible	Sup. Campo	Sup. Determ.	Sup. Resuelta
-1597909	23-039-048-00066-0001	PASTOS PERMANENTES DE 5 O MAS AÑOS	S		1,68		1,68	1,68
-1597907	23-039-048-00006-0002	PASTOS PERMANENTES DE 5 O MAS AÑOS	S		2,02		2,02	0,00
-1597891	23-039-048-00066-0011	PASTOS PERMANENTES DE 5 O MAS AÑOS	S		3,07		3,07	3,07
-1597861	23-039-047-00006-0014	PASTOS PERMANENTES DE 5 O MAS AÑOS	S		3,84		3,84	3,84
-1597859	23-039-047-00006-0004	PASTOS PERMANENTES DE 5 O MAS AÑOS	S		16,57		16,57	16,57
-1597856	23-039-047-00006-0003	PASTOS PERMANENTES DE 5 O MAS AÑOS	S		17,14		17,14	17,14

INCIDENCIAS

INCIDENCIA DESCRIPCIÓN

3790	Recinto declarado inactivo Recinto:23-039-048-00006-00002 Cultivo: -
74018	Productor que no es agricultor a título principal, según los datos del ejercicio fiscal n-1 y seguridad socia.
74053	Importe inferior a 100 Euros

(1) Con incidencias que retienen pago o deniegan el expediente.

(2) Se calcula sobre superficie declarada admisible.

(3) Aplicación del artículo 16 bis del RD 147/2023.

(4) Expediente con algunos recintos de pastos permanentes ubicados en espacios protegidos donde la carga ganadera mínima será 0,1 UGM/ha.

Puede verificar la integridad de una copia de este documento mediante la lectura del código QR adjunto o mediante el acceso a la dirección <https://ws050.juntadeandalucia.es/verificarFirma> indicando el código de VERIFICACIÓN

FIRMADO POR	RAQUEL MARIA ESPIN CRESPO	17/10/2024	
VERIFICACIÓN	Pk2jmJDVJQXVSF7B6ESWF6FEMYA9VL	PÁG. 3489/3958	



Datos considerados para el Cálculo de la Carga Ganadera del expediente

Superficie determinada para Cálculo Carga Ganadera: 43,21 ha

Carga Ganadera del Expediente: 0,46 ugm/ha (4)

Explotación	Especie	Ugm Calculada para CG
ES230390006093	OVINA	10,81
ES239040000943	OVINA	9,02

Recintos Determinados para el Cálculo de Garga Ganadera

REF.	REFERENCIA SIGPAC	CULTIVO	DESCRIPCIÓN CULTIVO	S/R	SUP. RESUELTA (ha)
-1597909	23-039-048-00066-00001	62000	PASTOS PERMANENTES DE 5 O MAS AÑOS-SIN VARIEDAD	S	1,68
-1597907	23-039-048-00006-00002	62000	PASTOS PERMANENTES DE 5 O MAS AÑOS-SIN VARIEDAD	S	0,00
-1597891	23-039-048-00066-00011	62000	PASTOS PERMANENTES DE 5 O MAS AÑOS-SIN VARIEDAD	S	3,07
-1597861	23-039-047-00006-00014	62000	PASTOS PERMANENTES DE 5 O MAS AÑOS-SIN VARIEDAD	S	3,84
-1597859	23-039-047-00006-00004	62000	PASTOS PERMANENTES DE 5 O MAS AÑOS-SIN VARIEDAD	S	16,57
-1597856	23-039-047-00006-00003	62000	PASTOS PERMANENTES DE 5 O MAS AÑOS-SIN VARIEDAD	S	17,14
6906233	23-078-017-00096-00001	62000	PASTOS PERMANENTES DE 5 O MAS AÑOS-SIN VARIEDAD	S	0,42
6906234	23-078-017-00103-00001	63000	PASTOS DE MENOS DE 5 AÑOS-SIN VARIEDAD	S	0,49

Incidencias de carga ganadera

INCIDENCIA DESCRIPCIÓN

232	Superficie de cruce en recinto ficticio comunal, mayor que superficie asignada neta resultante del reparto del ficticio comunal. Recinto:23-078-900-99000-99001 Cultivo:62000 PASTOS PERMANENTES DE 5 O MAS AÑOS-SIN VARIEDAD Secano Diferencia penalizable (Hectáreas):11,07
3790	Recinto declarado inactivo Recinto:23-039-048-00006-00002 Cultivo: -
86128	Recinto de Forrajeras que no ha contabilizado para Carga Ganadera por no tener una explotación válida para el cálculo de la Carga Ganadera Recinto:23-078-900-99000-99001 Cultivo:62 PASTOS PERMANENTES DE 5 O MAS AÑOS-
86131	Recinto superficie forrajera con explotación ganadera según VAG que en REGA no tiene clasificación zootécnica permitida. Recinto:23-078-900-99000-99001 Cultivo:62000 PASTOS PERMANENTES DE 5 O MAS AÑOS-SIN VARIEDAD Secano Explotacion:ES239040001001

(1) Con incidencias que retienen pago o deniegan el expediente.

(2) Se calcula sobre superficie declarada admisible.

(3) Aplicación del artículo 16 bis del RD 147/2023.

(4) Expediente con algunos recintos de pastos permanentes ubicados en espacios protegidos donde la carga ganadera mínima será 0,1 UGM/ha.

Puede verificar la integridad de una copia de este documento mediante la lectura del código QR adjunto o mediante el acceso a la dirección <https://ws050.juntadeandalucia.es/verificarFirma> indicando el código de VERIFICACIÓN

FIRMADO POR	RAQUEL MARIA ESPIN CRESPO	17/10/2024	
VERIFICACIÓN	Pk2jmJDVJQXVSF7B6ESWF6FEMYA9VL	PÁG. 3490/3958	



APELLIDOS Y NOMBRE / RAZÓN SOCIAL

VALLEJOS ALBA MANUEL

NIF

****5103*

EXPEDIENTE

1030638

RESOLUCIÓN

DENEGACIÓN DE LA AYUDA

DATOS DE MANTENIMIENTO UNIDADES

GRUPO DE PAGO

ZONAS DE LIMITACIONES NATURALES

Sup. Dec. Admisible

1,62

Sup. Resuelta

1,62

Sobredecl.

0,00

% Sobredecl.

0,00

RESUMEN DE PAGOS

IMPORTE (Euros)

	RESUELTO	FEADER	MAPA	CAPADR
A pagar	0,00	0,00	0,00	0,00

APLICACIÓN DE REDUCCIONES Y PENALIZACIONES (%)

Criterios de subvencionabilidad (1)	Presentación tardía	Omisión declaración	Condicionalidad
100,00	0,00	0,00	0,00

IMPORTE (Euros)

Calculado(2)	Reducción	Penalización	Reducción Penalización (3)	Penalización adicional	Resuelto	FEADER	MAPA	CAPADR
87,48 €	0,00 €	0,00 €	0,00 €	0,00 €	0,00 €	0,00 €	0,00 €	0,00 €
Importe Unitario:	54,00 €	Nuevo Importe Unitario:	54,00 €					

RECINTOS PROPUESTOS

REF.	REFERENCIA SIGPAC	CULTIVO	S/R	USO SIGPAC	Sup. Dec. admisible	Sup. Campo	Sup. Determ.	Sup. Resuelta
-1250489	23-069-034-00196-0001	OLIVAR	S		0,01		0,01	0,01
5791314	23-069-033-00081-0003	OLIVAR	S		0,09		0,09	0,09
5791315	23-069-034-00042-0001	OLIVAR	S		0,68		0,68	0,68
170000002693265	23-069-009-00660-0001	OLIVAR	S		0,29		0,29	0,29
170000002693267	23-069-034-00192-0001	OLIVAR	S		0,55		0,55	0,55

INCIDENCIAS

INCIDENCIA DESCRIPCIÓN

74053 Importe inferior a 100 Euros

(1) Con incidencias que retienen pago o deniegan el expediente.

(2) Se calcula sobre superficie declarada admisible.

(3) Aplicación del artículo 16 bis del RD 147/2023.

(4) Expediente con algunos recintos de pastos permanentes ubicados en espacios protegidos donde la carga ganadera mínima será 0,1 UGM/ha.

Puede verificar la integridad de una copia de este documento mediante la lectura del código QR adjunto o mediante el acceso a la dirección <https://ws050.juntadeandalucia.es/verificarFirma> indicando el código de VERIFICACIÓN

FIRMADO POR

RAQUEL MARIA ESPIN CRESPO

17/10/2024

VERIFICACIÓN

Pk2jmJDVJQXVSF7B6ESWF6FEMYA9VL

PÁG. 3491/3958





APELLIDOS Y NOMBRE / RAZÓN SOCIAL

VAREA MUÑOZ JORGE

NIF

***6370*

EXPEDIENTE

1246599

RESOLUCIÓN

DENEGACIÓN DE LA AYUDA

DATOS DE MANTENIMIENTO UNIDADES

GRUPO DE PAGO

ZONAS DE LIMITACIONES NATURALES

**Sup. Dec.
Admisible**

0,00

**Sup.
Resuelta**

0,00

Sobredecl.

0,00

% Sobredecl.

0,00

RESUMEN DE PAGOS

IMPORTE (Euros)

	RESUELTO	FEADER	MAPA	CAPADR
A pagar	0,00	0,00	0,00	0,00

APLICACIÓN DE REDUCCIONES Y PENALIZACIONES (%)

Crterios de subvencionabilidad (1)	Presentación tardía	Omisión declaración	Condicionalidad
100,00	0,00	0,00	0,00

IMPORTE (Euros)

Calculado(2)	Reducción	Penalización	Reducción Penalización (3)	Penalización adicional	Resuelto	FEADER	MAPA	CAPADR
0,00 €	0,00 €	0,00 €	0,00 €	0,00 €	0,00 €	0,00 €	0,00 €	0,00 €
Importe Unitario:	54,00 €	Nuevo Importe Unitario:	0,00 €					

RECINTOS PROPUESTOS

REF.	REFERENCIA SIGPAC	CULTIVO	S/R	USO SIGPAC	Sup. Dec. admisible	Sup. Campo	Sup. Determ.	Sup. Resuelta
-1282398	23-003-036-00289-0001	OLIVAR	R		0,01		0,01	0,01
-1282397	23-003-036-00289-0001	OLIVAR	R		0,02		0,02	0,02
170000006739614	23-060-050-00066-0001	OLIVAR	S		0,50		0,50	0,50
170000006739615	23-060-050-00069-0001	OLIVAR	S		0,41		0,41	0,41
170000006739616	23-060-050-00073-0001	OLIVAR	S		0,07		0,07	0,07
170000006739617	23-060-050-00074-0001	OLIVAR	S		0,33		0,33	0,33
170000006754088	23-003-036-00077-0001	OLIVAR	R		0,21		0,21	0,21
170000006754090	23-003-036-00075-0001	OLIVAR	R		1,27		1,27	1,27
170000006754091	23-003-036-00076-0001	OLIVAR	R		0,27		0,27	0,27
170000006754093	23-003-036-00089-0001	OLIVAR	S		0,73		0,73	0,73

INCIDENCIAS

INCIDENCIA DESCRIPCIÓN

2454	Solicitante de intervención 6613 cuyo regimen de afiliación a la SS no es ni el sistema especial agrario(cuenta ajena) ni autonomo con actividad agraria.
74018	Productor que no es agricultor a título principal, según los datos del ejercicio fiscal n-1 y seguridad socia.
74053	Importe inferior a 100 Euros

(1) Con incidencias que retienen pago o deniegan el expediente.

(2) Se calcula sobre superficie declarada admisible.

(3) Aplicación del artículo 16 bis del RD 147/2023.

(4) Expediente con algunos recintos de pastos permanentes ubicados en espacios protegidos donde la carga ganadera mínima será 0,1 UGM/ha.

Puede verificar la integridad de una copia de este documento mediante la lectura del código QR adjunto o mediante el acceso a la dirección <https://ws050.juntadeandalucia.es/verificarFirma> indicando el código de VERIFICACIÓN

FIRMADO POR

RAQUEL MARIA ESPIN CRESPO

17/10/2024

VERIFICACIÓN

Pk2jmJDVJQXVSF7B6ESWF6FEMYA9VL

PÁG. 3492/3958





APELLIDOS Y NOMBRE / RAZÓN SOCIAL

VAREA MUÑOZ MARIA DE LAS MERCEDES

NIF

****2709*

EXPEDIENTE

1149984

RESOLUCIÓN

DENEGACIÓN DE LA AYUDA

DATOS DE MANTENIMIENTO UNIDADES

GRUPO DE PAGO

ZONAS DE LIMITACIONES NATURALES

**Sup. Dec.
Admisible**

0,00

**Sup.
Resuelta**

0,00

Sobredecl.

0,00

% Sobredecl.

0,00

RESUMEN DE PAGOS

IMPORTE (Euros)

	RESUELTO	FEADER	MAPA	CAPADR
A pagar	0,00	0,00	0,00	0,00

APLICACIÓN DE REDUCCIONES Y PENALIZACIONES (%)

Crterios de subvencionabilidad (1)	Presentación tardía	Omisión declaración	Condicionalidad
100,00	0,00	0,00	0,00

IMPORTE (Euros)

Calculado(2)	Reducción	Penalización	Reducción adicional (3)	Penalización adicional	Resuelto	FEADER	MAPA	CAPADR
0,00 €	0,00 €	0,00 €	0,00 €	0,00 €	0,00 €	0,00 €	0,00 €	0,00 €
Importe Unitario:	54,00 €	Nuevo Importe Unitario:	0,00 €					

RECINTOS PROPUESTOS

REF.	REFERENCIA SIGPAC	CULTIVO	S/R	USO SIGPAC	Sup. Dec. admisible	Sup. Campo	Sup. Determ.	Sup. Resuelta
6887803	23-003-039-00100-0001	OLIVAR	S		0,02		0,02	0,02
6887804	23-003-039-00101-0004	OLIVAR	S		0,06		0,06	0,06
6887805	23-003-039-00099-0002	OLIVAR	S		0,01		0,01	0,01
6887806	23-003-039-00103-0004	OLIVAR	S		1,15		1,15	1,15
170000005874956	23-060-051-00213-0001	OLIVAR	S		0,41		0,41	0,41
170000005874957	23-060-051-00214-0001	OLIVAR	S		0,04		0,04	0,00
170000005874958	23-060-051-00215-0002	OLIVAR	S		0,14		0,14	0,00

INCIDENCIAS

INCIDENCIA DESCRIPCIÓN

242	Recinto pendiente de acreditación de titularidad. Recinto:23-060-051-00214-00001 Cultivo:101010 OLIVAR-PICUAL Secano Recinto:23-060-051-00215-00002 Cultivo:101010 OLIVAR-PICUAL Secano
2454	Solicitante de intervención 6613 cuyo regimen de afiliacion a la SS no es ni el sistema especial agrario(cuenta ajena) ni autonomo con actividad agraria.
74018	Productor que no es agricultor a título principal, según los datos del ejercicio fiscal n-1 y seguridad socia.
74053	Importe inferior a 100 Euros

(1) Con incidencias que retienen pago o deniegan el expediente.

(2) Se calcula sobre superficie declarada admisible.

(3) Aplicación del artículo 16 bis del RD 147/2023.

(4) Expediente con algunos recintos de pastos permanentes ubicados en espacios protegidos donde la carga ganadera mínima será 0,1 UGM/ha.

Puede verificar la integridad de una copia de este documento mediante la lectura del código QR adjunto o mediante el acceso a la dirección <https://ws050.juntadeandalucia.es/verificarFirma> indicando el código de VERIFICACIÓN

FIRMADO POR

RAQUEL MARIA ESPIN CRESPO

17/10/2024

VERIFICACIÓN

Pk2jmJDVJQXVSF7B6ESWF6FEMYA9VL

PÁG. 3493/3958





APELLIDOS Y NOMBRE / RAZÓN SOCIAL

VAREA ORTEGA CANDIDA ANA

NIF

***8169*

EXPEDIENTE

1096404

RESOLUCIÓN

DENEGACIÓN DE LA AYUDA

DATOS DE MANTENIMIENTO UNIDADES

GRUPO DE PAGO	Sup. Dec. Admisible	Sup. Resuelta	Sobredecl.	% Sobredecl.
ZONAS DE LIMITACIONES NATURALES	0,00	0,00	0,00	0,00

RESUMEN DE PAGOS

	IMPORTE (Euros)			
	RESUELTO	FEADER	MAPA	CAPADR
A pagar	0,00	0,00	0,00	0,00

APLICACIÓN DE REDUCCIONES Y PENALIZACIONES (%)

Criterios de subvencionabilidad (1)	Presentación tardía	Omisión declaración	Condicionalidad
100,00	0,00	0,00	0,00

IMPORTE (Euros)

Calculado(2)	Reducción	Penalización	Reducción adicional	Penalización adicional	Resuelto	FEADER	MAPA	CAPADR
0,00 €	0,00 €	0,00 €	0,00 €	0,00 €	0,00 €	0,00 €	0,00 €	0,00 €
Importe Unitario:	54,00 €	Nuevo Importe Unitario:	0,00 €					

RECINTOS PROPUESTOS

REF.	REFERENCIA SIGPAC	CULTIVO	S/R	USO SIGPAC	Sup. Dec. admisible	Sup. Campo	Sup. Determ.	Sup. Resuelta
-1112581	23-003-038-09004-0007	OLIVAR	S		0,03		0,03	0,03
-958007	23-003-039-00369-0003	OLIVAR	S		0,03		0,03	0,03
-957862	23-003-039-00103-0013	OLIVAR	S		2,67		2,67	2,67
4667910	23-003-038-00303-0001	OLIVAR	S		0,87		0,87	0,87
1700000003541958	23-003-038-00110-0001	OLIVAR	S		0,16		0,16	0,16
1700000003541960	23-003-038-00110-0002	OLIVAR	S		0,05		0,05	0,05
1700000003541962	23-003-038-00114-0001	OLIVAR	S		0,38		0,38	0,38
1700000006739096	23-003-037-00180-0002	OLIVAR	S		0,84		0,84	0,84
1700000006739097	23-003-039-00409-0001	OLIVAR	S		0,07		0,07	0,07
1700000006739100	23-003-038-00297-0003	OLIVAR	S		0,01		0,01	0,01
1700000006739101	23-003-038-00302-0002	OLIVAR	S		0,01		0,01	0,01
1700000006739103	23-003-039-00369-0003	OLIVAR	S		0,91		0,91	0,91

INCIDENCIAS

INCIDENCIA DESCRIPCIÓN

2454	Solicitante de intervención 6613 cuyo regimen de afiliacion a la SS no es ni el sistema especial agrario(cuenta ajena) ni autonomo con actividad agraria.
74018	Productor que no es agricultor a título principal, según los datos del ejercicio fiscal n-1 y seguridad socia.
74053	Importe inferior a 100 Euros

(1) Con incidencias que retienen pago o deniegan el expediente.

(2) Se calcula sobre superficie declarada admisible.

(3) Aplicación del artículo 16 bis del RD 147/2023.

(4) Expediente con algunos recintos de pastos permanentes ubicados en espacios protegidos donde la carga ganadera mínima será 0,1 UGM/ha.

Puede verificar la integridad de una copia de este documento mediante la lectura del código QR adjunto o mediante el acceso a la dirección <https://ws050.juntadeandalucia.es/verificarFirma> indicando el código de VERIFICACIÓN

FIRMADO POR	RAQUEL MARIA ESPIN CRESPO	17/10/2024
VERIFICACIÓN	Pk2jmJDVJQXVSF7B6ESWF6FEMYA9VL	PÁG. 3494/3958





APELLIDOS Y NOMBRE / RAZÓN SOCIAL

VAREA ORTEGA MARIA DEL CARMEN

NIF

****7712*

EXPEDIENTE

1232623

RESOLUCIÓN

DENEGACIÓN DE LA AYUDA

DATOS DE MANTENIMIENTO UNIDADES

GRUPO DE PAGO

ZONAS DE LIMITACIONES NATURALES

**Sup. Dec.
Admisible**

0,00

**Sup.
Resuelta**

0,00

Sobredecl.

0,00

% Sobredecl.

0,00

RESUMEN DE PAGOS

	IMPORTE (Euros)			
	RESUELTO	FEADER	MAPA	CAPADR
A pagar	0,00	0,00	0,00	0,00

APLICACIÓN DE REDUCCIONES Y PENALIZACIONES (%)

Crterios de subvencionabilidad (1)	Presentación tardía	Omisión declaración	Condicionalidad
100,00	0,00	0,00	0,00

IMPORTE (Euros)

Calculado(2)	Reducción	Penalización	Reducción Penalización (3)	Penalización adicional	Resuelto	FEADER	MAPA	CAPADR
0,00 €	0,00 €	0,00 €	0,00 €	0,00 €	0,00 €	0,00 €	0,00 €	0,00 €
Importe Unitario:	54,00 €	Nuevo Importe Unitario:	0,00 €					

RECINTOS PROPUESTOS

REF.	REFERENCIA SIGPAC	CULTIVO	S/R	USO SIGPAC	Sup. Dec. admisible	Sup. Campo	Sup. Determ.	Sup. Resuelta
-601472	23-003-036-00053-0006	OLIVAR	S		0,01		0,01	0,01
1700000003541958	23-003-038-00110-0001	OLIVAR	S		0,59		0,59	0,59
1700000003541959	23-003-038-00113-0002	OLIVAR	S		0,13		0,13	0,13
1700000003541961	23-003-038-00113-0001	OLIVAR	S		0,21		0,21	0,21
1700000005457233	23-003-035-00339-0001	OLIVAR	S		0,09		0,09	0,09
1700000005457234	23-003-035-00366-0001	OLIVAR	S		1,04		1,04	1,04
1700000005457235	23-003-035-00471-0002	OLIVAR	S		0,17		0,17	0,17
1700000005457238	23-003-036-00054-0001	OLIVAR	R		0,29		0,29	0,29
1700000005457240	23-003-035-00366-0003	OLIVAR	S		0,01		0,01	0,01
1700000005457241	23-003-039-00024-0001	OLIVAR	S		0,38		0,38	0,38
1700000005457242	23-003-039-00025-0001	OLIVAR	S		0,03		0,03	0,03
1700000005457243	23-003-039-00026-0001	OLIVAR	S		0,05		0,05	0,05
1700000005457244	23-003-039-00029-0002	OLIVAR	S		0,01		0,01	0,01
1700000005457246	23-003-035-00641-0001	OLIVAR	S		0,03		0,03	0,03

INCIDENCIAS

INCIDENCIA DESCRIPCIÓN

2454	Solicitante de intervención 6613 cuyo regimen de afiliacion a la SS no es ni el sistema especial agrario(cuenta ajena) ni autonomo con actividad agraria.
74018	Productor que no es agricultor a título principal, según los datos del ejercicio fiscal n-1 y seguridad socia.
74053	Importe inferior a 100 Euros

(1) Con incidencias que retienen pago o deniegan el expediente.

(2) Se calcula sobre superficie declarada admisible.

(3) Aplicación del artículo 16 bis del RD 147/2023.

(4) Expediente con algunos recintos de pastos permanentes ubicados en espacios protegidos donde la carga ganadera mínima será 0,1 UGM/ha.

Puede verificar la integridad de una copia de este documento mediante la lectura del código QR adjunto o mediante el acceso a la dirección <https://ws050.juntadeandalucia.es/verificarFirma> indicando el código de VERIFICACIÓN

FIRMADO POR

RAQUEL MARIA ESPIN CRESPO

17/10/2024

VERIFICACIÓN

Pk2jmJDVJQXVSF7B6ESWF6FEMYA9VL

PÁG. 3495/3958





APELLIDOS Y NOMBRE / RAZÓN SOCIAL

VAREA ORTEGA RAFAEL

NIF

****8265*

EXPEDIENTE

1111966

RESOLUCIÓN

DENEGACIÓN DE LA AYUDA

DATOS DE MANTENIMIENTO UNIDADES

GRUPO DE PAGO

ZONAS DE LIMITACIONES NATURALES

**Sup. Dec.
Admisible**

0,00

**Sup.
Resuelta**

0,00

Sobredecl.

0,00

% Sobredecl.

0,00

RESUMEN DE PAGOS

IMPORTE (Euros)

	RESUELTO	FEADER	MAPA	CAPADR
A pagar	0,00	0,00	0,00	0,00

APLICACIÓN DE REDUCCIONES Y PENALIZACIONES (%)

Crterios de subvencionabilidad (1)	Presentación tardía	Omisión declaración	Condicionalidad
100,00	0,00	0,00	0,00

IMPORTE (Euros)

Calculado(2)	Reducción	Penalización	Reducción Penalización (3)	Penalización adicional	Resuelto	FEADER	MAPA	CAPADR
0,00 €	0,00 €	0,00 €	0,00 €	0,00 €	0,00 €	0,00 €	0,00 €	0,00 €
Importe Unitario:	54,00 €	Nuevo Importe Unitario:	0,00 €					

RECINTOS PROPUESTOS

REF.	REFERENCIA SIGPAC	CULTIVO	S/R	USO SIGPAC	Sup. Dec. admisible	Sup. Campo	Sup. Determ.	Sup. Resuelta
170000003541962	23-003-038-00114-0001	OLIVAR	S		0,62		0,62	0,62
170000006005832	23-003-038-00141-0001	OLIVAR	S		1,34		1,34	1,34
170000006005833	23-003-039-00256-0002	OLIVAR	S		0,37		0,37	0,37

INCIDENCIAS

INCIDENCIA DESCRIPCIÓN

2454	Solicitante de intervención 6613 cuyo regimen de afiliacion a la SS no es ni el sistema especial agrario(cuenta ajena) ni autonomo con actividad agraria.
74018	Productor que no es agricultor a título principal, según los datos del ejercicio fiscal n-1 y seguridad socia.
74053	Importe inferior a 100 Euros

(1) Con incidencias que retienen pago o deniegan el expediente.

(2) Se calcula sobre superficie declarada admisible.

(3) Aplicación del artículo 16 bis del RD 147/2023.

(4) Expediente con algunos recintos de pastos permanentes ubicados en espacios protegidos donde la carga ganadera mínima será 0,1 UGM/ha.

Puede verificar la integridad de una copia de este documento mediante la lectura del código QR adjunto o mediante el acceso a la dirección <https://ws050.juntadeandalucia.es/verificarFirma> indicando el código de VERIFICACIÓN

FIRMADO POR

RAQUEL MARIA ESPIN CRESPO

17/10/2024

VERIFICACIÓN

Pk2jmJDVJQXVSF7B6ESWF6FEMYA9VL

PÁG. 3496/3958





APELLIDOS Y NOMBRE / RAZÓN SOCIAL

VAREA PEÑALVER ADELA

NIF
****7757*

EXPEDIENTE
1072968

RESOLUCIÓN
DENEGACIÓN DE LA AYUDA

DATOS DE MANTENIMIENTO UNIDADES

GRUPO DE PAGO	Sup. Dec. Admisible	Sup. Resuelta	Sobredecl.	% Sobredecl.
ZONAS DE LIMITACIONES NATURALES	0,00	0,00	0,00	0,00

RESUMEN DE PAGOS

	IMPORTE (Euros)			
	RESUELTO	FEADER	MAPA	CAPADR
A pagar	0,00	0,00	0,00	0,00

APLICACIÓN DE REDUCCIONES Y PENALIZACIONES (%)

Criterios de subvencionabilidad (1)	Presentación tardía	Omisión declaración	Condicionalidad
100,00	0,00	0,00	0,00

IMPORTE (Euros)

Calculado(2)	Reducción	Penalización	Reducción adicional (3)	Penalización adicional	Resuelto	FEADER	MAPA	CAPADR
0,00 €	0,00 €	0,00 €	0,00 €	0,00 €	0,00 €	0,00 €	0,00 €	0,00 €
Importe Unitario:	54,00 €	Nuevo Importe Unitario:	0,00 €					

RECINTOS PROPUESTOS

REF.	REFERENCIA SIGPAC	CULTIVO	S/R	USO SIGPAC	Sup. Dec. admisible	Sup. Campo	Sup. Determ.	Sup. Resuelta
-979212	23-003-039-00309-0004	OLIVAR	S		0,01		0,01	0,01
1700000005216850	23-003-038-00075-0003	OLIVAR	S		1,08		1,08	1,08
1700000005216851	23-003-038-00081-0001	OLIVAR	S		0,14		0,14	0,14
1700000005216852	23-003-039-00033-0002	OLIVAR	S		0,40		0,40	0,40
1700000005216853	23-003-039-00309-0003	OLIVAR	S		0,60		0,60	0,60
1700000005216854	23-003-039-00310-0001	OLIVAR	S		0,03		0,03	0,03
1700000005216855	23-003-039-00033-0002	OLIVAR	S		0,34		0,34	0,34

INCIDENCIAS

INCIDENCIA DESCRIPCIÓN

2454	Solicitante de intervención 6613 cuyo regimen de afiliacion a la SS no es ni el sistema especial agrario(cuenta ajena) ni autonomo con actividad agraria.
74018	Productor que no es agricultor a título principal, según los datos del ejercicio fiscal n-1 y seguridad socia.
74053	Importe inferior a 100 Euros

(1) Con incidencias que retienen pago o deniegan el expediente.

(2) Se calcula sobre superficie declarada admisible.

(3) Aplicación del artículo 16 bis del RD 147/2023.

(4) Expediente con algunos recintos de pastos permanentes ubicados en espacios protegidos donde la carga ganadera mínima será 0,1 UGM/ha.

Puede verificar la integridad de una copia de este documento mediante la lectura del código QR adjunto o mediante el acceso a la dirección <https://ws050.juntadeandalucia.es/verificarFirma> indicando el código de VERIFICACIÓN

FIRMADO POR	RAQUEL MARIA ESPIN CRESPO	17/10/2024
VERIFICACIÓN	Pk2jmJDVJQXVSF7B6ESWF6FEMYA9VL	PÁG. 3497/3958





APELLIDOS Y NOMBRE / RAZÓN SOCIAL

VEGUE MARTÍNEZ MARÍA

NIF

****2581*

EXPEDIENTE

1277925

RESOLUCIÓN

DENEGACIÓN DE LA AYUDA

DATOS DE MANTENIMIENTO UNIDADES

GRUPO DE PAGO

ZONAS DE LIMITACIONES NATURALES

**Sup. Dec.
Admisible**

0,00

**Sup.
Resuelta**

0,00

Sobredecl.

0,00

% Sobredecl.

0,00

RESUMEN DE PAGOS

	IMPORTE (Euros)			
	RESUELTO	FEADER	MAPA	CAPADR
A pagar	0,00	0,00	0,00	0,00

APLICACIÓN DE REDUCCIONES Y PENALIZACIONES (%)

Crterios de subvencionabilidad (1)	Presentación tardía	Omisión declaración	Condicionalidad
100,00	0,00	0,00	0,00

IMPORTE (Euros)

Calculado(2)	Reducción	Penalización	Reducción Penalización (3)	Penalización adicional	Resuelto	FEADER	MAPA	CAPADR
0,00 €	0,00 €	0,00 €	0,00 €	0,00 €	0,00 €	0,00 €	0,00 €	0,00 €
Importe Unitario:	54,00 €	Nuevo Importe Unitario:	0,00 €					

RECINTOS PROPUESTOS

REF.	REFERENCIA SIGPAC	CULTIVO	S/R	USO SIGPAC	Sup. Dec. admisible	Sup. Campo	Sup. Determ.	Sup. Resuelta
1700000007077160	23-055-002-00129-0001	OLIVAR	R		2,03		2,03	2,03
1700000007077161	23-055-002-00201-0002	OLIVAR	R		0,52		0,52	0,52
1700000007077162	23-055-002-00191-0010	OLIVAR	R		2,82		2,82	2,82
1700000007077163	23-055-002-00201-0001	OLIVAR	R		1,35		1,35	1,35
1700000007077164	23-055-002-00130-0002	OLIVAR	R		0,22		0,22	0,22
1700000007077165	23-055-002-00129-0007	OLIVAR	R		0,82		0,82	0,82
1700000007077166	23-055-002-00157-0001	OLIVAR	R		4,13		4,13	4,13
1700000007077167	23-055-002-00133-0002	OLIVAR	R		1,20		1,20	1,20
1700000007077168	23-055-002-00191-0002	OLIVAR	R		4,80		4,80	4,80
1700000007077169	23-055-002-00193-0002	OLIVAR	S		1,29		1,29	1,29

INCIDENCIAS

INCIDENCIA DESCRIPCIÓN

2455	Solicitantes de intervención 6613 sin datos de IRPF n-1.(Art 4 Orden 14/04/2016).
74018	Productor que no es agricultor a título principal, según los datos del ejercicio fiscal n-1 y seguridad socia.
74053	Importe inferior a 100 Euros

(1) Con incidencias que retienen pago o deniegan el expediente.

(2) Se calcula sobre superficie declarada admisible.

(3) Aplicación del artículo 16 bis del RD 147/2023.

(4) Expediente con algunos recintos de pastos permanentes ubicados en espacios protegidos donde la carga ganadera mínima será 0,1 UGM/ha.

Puede verificar la integridad de una copia de este documento mediante la lectura del código QR adjunto o mediante el acceso a la dirección <https://ws050.juntadeandalucia.es/verificarFirma> indicando el código de VERIFICACIÓN

FIRMADO POR

RAQUEL MARIA ESPIN CRESPO

17/10/2024

VERIFICACIÓN

Pk2jmJDVJQXVSF7B6ESWF6FEMYA9VL

PÁG. 3498/3958





APELLIDOS Y NOMBRE / RAZÓN SOCIAL

VELASCO AMARO ANTONIO MANUEL

NIF
****4664*

EXPEDIENTE
1156511

RESOLUCIÓN
DENEGACIÓN DE LA AYUDA

DATOS DE MANTENIMIENTO UNIDADES

GRUPO DE PAGO

ZONAS DE LIMITACIONES NATURALES

Sup. Dec. Admisible	Sup. Resuelta	Sobredecl.	% Sobredecl.
0,00	0,00	0,00	0,00

RESUMEN DE PAGOS

	IMPORTE (Euros)			
	RESUELTO	FEADER	MAPA	CAPADR
A pagar	0,00	0,00	0,00	0,00

APLICACIÓN DE REDUCCIONES Y PENALIZACIONES (%)

Criterios de subvencionabilidad (1)	Presentación tardía	Omisión declaración	Condicionabilidad
100,00	0,00	0,00	0,00

IMPORTE (Euros)

Calculado(2)	Reducción	Penalización	Reducción Penalización (3)	Penalización adicional	Resuelto	FEADER	MAPA	CAPADR
0,00 €	0,00 €	0,00 €	0,00 €	0,00 €	0,00 €	0,00 €	0,00 €	0,00 €
Importe Unitario:	54,00 €	Nuevo Importe Unitario:	0,00 €					

RECINTOS PROPUESTOS

REF.	REFERENCIA SIGPAC	CULTIVO	S/R	USO SIGPAC	Sup. Dec. admisible	Sup. Campo	Sup. Determ.	Sup. Resuelta
170000005848462	23-077-004-00131-0001	OLIVAR	S		1,03		1,03	1,03
170000005848463	23-087-026-00195-0002	OLIVAR	S		0,36		0,36	0,36

INCIDENCIAS

INCIDENCIA DESCRIPCIÓN

2454	Solicitante de intervención 6613 cuyo regimen de afiliación a la SS no es ni el sistema especial agrario(cuenta ajena) ni autonomo con actividad agraria.
74018	Productor que no es agricultor a título principal, según los datos del ejercicio fiscal n-1 y seguridad socia.
74053	Importe inferior a 100 Euros

(1) Con incidencias que retienen pago o deniegan el expediente.

(2) Se calcula sobre superficie declarada admisible.

(3) Aplicación del artículo 16 bis del RD 147/2023.

(4) Expediente con algunos recintos de pastos permanentes ubicados en espacios protegidos donde la carga ganadera mínima será 0,1 UGM/ha.

Puede verificar la integridad de una copia de este documento mediante la lectura del código QR adjunto o mediante el acceso a la dirección <https://ws050.juntadeandalucia.es/verificarFirma> indicando el código de VERIFICACIÓN

FIRMADO POR	RAQUEL MARIA ESPIN CRESPO	17/10/2024
VERIFICACIÓN	Pk2jmJDVJQXVSF7B6ESWF6FEMYA9VL	PÁG. 3499/3958





APELLIDOS Y NOMBRE / RAZÓN SOCIAL

VELASCO AMARO MIGUEL

NIF
****1488*

EXPEDIENTE
1157043

RESOLUCIÓN
DENEGACIÓN DE LA AYUDA

DATOS DE MANTENIMIENTO UNIDADES

GRUPO DE PAGO	Sup. Dec. Admisible	Sup. Resuelta	Sobredecl.	% Sobredecl.
ZONAS DE LIMITACIONES NATURALES	0,00	0,00	0,00	0,00

RESUMEN DE PAGOS

	IMPORTE (Euros)			
	RESUELTO	FEADER	MAPA	CAPADR
A pagar	0,00	0,00	0,00	0,00

APLICACIÓN DE REDUCCIONES Y PENALIZACIONES (%)

Criterios de subvencionabilidad (1)	Presentación tardía	Omisión declaración	Condicionalidad
100,00	0,00	0,00	0,00

IMPORTE (Euros)

Calculado(2)	Reducción	Penalización	Reducción Penalización (3)	Penalización adicional	Resuelto	FEADER	MAPA	CAPADR
0,00 €	0,00 €	0,00 €	0,00 €	0,00 €	0,00 €	0,00 €	0,00 €	0,00 €
Importe Unitario:	54,00 €	Nuevo Importe Unitario:	0,00 €					

RECINTOS PROPUESTOS

REF.	REFERENCIA SIGPAC	CULTIVO	S/R	USO SIGPAC	Sup. Dec. admisible	Sup. Campo	Sup. Determ.	Sup. Resuelta
-1369985	23-003-039-00288-0002	OLIVAR	S		0,01		0,01	0,01
170000005849074	23-077-004-00131-0001	OLIVAR	S		1,13		1,13	1,13
170000005849814	23-003-039-00275-0002	OLIVAR	S		0,31		0,31	0,31
170000005849815	23-003-039-00278-0001	OLIVAR	S		0,01		0,01	0,01
170000005849816	23-003-039-00288-0002	OLIVAR	S		0,41		0,41	0,41

INCIDENCIAS

INCIDENCIA DESCRIPCIÓN

2454	Solicitante de intervención 6613 cuyo regimen de afiliacion a la SS no es ni el sistema especial agrario(cuenta ajena) ni autonomo con actividad agraria.
74018	Productor que no es agricultor a titulo principal, según los datos del ejercicio fiscal n-1 y seguridad socia.
74053	Importe inferior a 100 Euros

(1) Con incidencias que retienen pago o deniegan el expediente.

(2) Se calcula sobre superficie declarada admisible.

(3) Aplicación del artículo 16 bis del RD 147/2023.

(4) Expediente con algunos recintos de pastos permanentes ubicados en espacios protegidos donde la carga ganadera mínima será 0,1 UGM/ha.

Puede verificar la integridad de una copia de este documento mediante la lectura del código QR adjunto o mediante el acceso a la dirección <https://ws050.juntadeandalucia.es/verificarFirma> indicando el código de VERIFICACIÓN

FIRMADO POR	RAQUEL MARIA ESPIN CRESPO	17/10/2024	
VERIFICACIÓN	Pk2jmJDVJQXVSF7B6ESWF6FEMYA9VL	PÁG. 3500/3958	



APELLIDOS Y NOMBRE / RAZÓN SOCIAL

VELASCO AMARO TOMAS

NIF

***6576*

EXPEDIENTE

1163031

RESOLUCIÓN

DENEGACIÓN DE LA AYUDA

DATOS DE MANTENIMIENTO UNIDADES

GRUPO DE PAGO

ZONAS DE LIMITACIONES NATURALES

**Sup. Dec.
Admisible**

0,00

**Sup.
Resuelta**

0,00

Sobredecl.

0,00

% Sobredecl.

0,00

RESUMEN DE PAGOS

IMPORTE (Euros)

	RESUELTO	FEADER	MAPA	CAPADR
A pagar	0,00	0,00	0,00	0,00

APLICACIÓN DE REDUCCIONES Y PENALIZACIONES (%)

Crterios de subvencionabilidad (1)	Presentación tardía	Omisión declaración	Condicionalidad
100,00	0,00	0,00	0,00

IMPORTE (Euros)

Calculado(2)	Reducción	Penalización	Reducción Penalización (3)	Penalización adicional	Resuelto	FEADER	MAPA	CAPADR
0,00 €	0,00 €	0,00 €	0,00 €	0,00 €	0,00 €	0,00 €	0,00 €	0,00 €
Importe Unitario:	54,00 €	Nuevo Importe Unitario:	0,00 €					

RECINTOS PROPUESTOS

REF.	REFERENCIA SIGPAC	CULTIVO	S/R	USO SIGPAC	Sup. Dec. admisible	Sup. Campo	Sup. Determ.	Sup. Resuelta
-982268	23-077-004-00131-0003	OLIVAR	S		0,02		0,02	0,02
1700000006855473	23-077-004-00131-0001	OLIVAR	S		1,17		1,17	1,17

INCIDENCIAS

INCIDENCIA DESCRIPCIÓN

2454	Solicitante de intervención 6613 cuyo regimen de afiliación a la SS no es ni el sistema especial agrario(cuenta ajena) ni autonomo con actividad agraria.
74018	Productor que no es agricultor a título principal, según los datos del ejercicio fiscal n-1 y seguridad socia.
74053	Importe inferior a 100 Euros

(1) Con incidencias que retienen pago o deniegan el expediente.

(2) Se calcula sobre superficie declarada admisible.

(3) Aplicación del artículo 16 bis del RD 147/2023.

(4) Expediente con algunos recintos de pastos permanentes ubicados en espacios protegidos donde la carga ganadera mínima será 0,1 UGM/ha.

Puede verificar la integridad de una copia de este documento mediante la lectura del código QR adjunto o mediante el acceso a la dirección <https://ws050.juntadeandalucia.es/verificarFirma> indicando el código de VERIFICACIÓN

FIRMADO POR	RAQUEL MARIA ESPIN CRESPO	17/10/2024
VERIFICACIÓN	Pk2jmJDVJQXVSF7B6ESWF6FEMYA9VL	PÁG. 3501/3958





APELLIDOS Y NOMBRE / RAZÓN SOCIAL

VELASCO ESCRIBANO MARIA INMACULADA

NIF

****4352*

EXPEDIENTE

1272441

RESOLUCIÓN

DENEGACIÓN DE LA AYUDA

DATOS DE MANTENIMIENTO UNIDADES

GRUPO DE PAGO

ZONAS DE LIMITACIONES NATURALES

**Sup. Dec.
Admisible**

0,00

**Sup.
Resuelta**

0,00

Sobredecl.

0,00

% Sobredecl.

0,00

RESUMEN DE PAGOS

IMPORTE (Euros)

	RESUELTO	FEADER	MAPA	CAPADR
A pagar	0,00	0,00	0,00	0,00

APLICACIÓN DE REDUCCIONES Y PENALIZACIONES (%)

Crterios de subvencionabilidad (1)	Presentación tardía	Omisión declaración	Condicionalidad
100,00	0,00	0,00	0,00

IMPORTE (Euros)

Calculado(2)	Reducción	Penalización	Reducción Penalización (3)	Penalización adicional	Resuelto	FEADER	MAPA	CAPADR
0,00 €	0,00 €	0,00 €	0,00 €	0,00 €	0,00 €	0,00 €	0,00 €	0,00 €
Importe Unitario:	54,00 €	Nuevo Importe Unitario:	0,00 €					

RECINTOS PROPUESTOS

REF.	REFERENCIA SIGPAC	CULTIVO	S/R	USO SIGPAC	Sup. Dec. admisible	Sup. Campo	Sup. Determ.	Sup. Resuelta
-810616	23-003-038-00082-0001	OLIVAR	S		0,02		0,02	0,02
-810615	23-003-038-00026-0001	OLIVAR	S		0,02		0,02	0,02
-734077	23-003-038-00083-0001	OLIVAR	S		0,44		0,44	0,44
1700000006193637	23-003-035-00335-0003	OLIVAR	S		0,23		0,23	0,23
1700000006193638	23-060-001-00087-0002	OLIVAR	S		1,20		1,20	1,20
1700000006193639	23-060-001-00115-0001	OLIVAR	S		0,54		0,54	0,54

INCIDENCIAS

INCIDENCIA DESCRIPCIÓN

2454	Solicitante de intervención 6613 cuyo regimen de afiliacion a la SS no es ni el sistema especial agrario(cuenta ajena) ni autonomo con actividad agraria.
74018	Productor que no es agricultor a título principal, según los datos del ejercicio fiscal n-1 y seguridad socia.
74053	Importe inferior a 100 Euros

(1) Con incidencias que retienen pago o deniegan el expediente.

(2) Se calcula sobre superficie declarada admisible.

(3) Aplicación del artículo 16 bis del RD 147/2023.

(4) Expediente con algunos recintos de pastos permanentes ubicados en espacios protegidos donde la carga ganadera mínima será 0,1 UGM/ha.

Puede verificar la integridad de una copia de este documento mediante la lectura del código QR adjunto o mediante el acceso a la dirección <https://ws050.juntadeandalucia.es/verificarFirma> indicando el código de VERIFICACIÓN

FIRMADO POR

RAQUEL MARIA ESPIN CRESPO

17/10/2024

VERIFICACIÓN

Pk2jmJDVJQXVSF7B6ESWF6FEMYA9VL

PÁG. 3502/3958





APELLIDOS Y NOMBRE / RAZÓN SOCIAL

VELASCO PULIDO TOMAS

NIF
****3906*

EXPEDIENTE

1161709

RESOLUCIÓN

DENEGACIÓN DE LA AYUDA

DATOS DE MANTENIMIENTO UNIDADES

GRUPO DE PAGO

ZONAS DE LIMITACIONES NATURALES

Sup. Dec. Admisible	Sup. Resuelta	Sobredecl.	% Sobredecl.
0,00	0,00	0,00	0,00

RESUMEN DE PAGOS

	IMPORTE (Euros)			
	RESUELTO	FEADER	MAPA	CAPADR
A pagar	0,00	0,00	0,00	0,00

APLICACIÓN DE REDUCCIONES Y PENALIZACIONES (%)

Criterios de subvencionabilidad (1)	Presentación tardía	Omisión declaración	Condicionalidad
100,00	0,00	0,00	0,00

IMPORTE (Euros)

Calculado(2)	Reducción	Penalización	Reducción Penalización (3)	Penalización adicional	Resuelto	FEADER	MAPA	CAPADR
0,00 €	0,00 €	0,00 €	0,00 €	0,00 €	0,00 €	0,00 €	0,00 €	0,00 €
Importe Unitario:	54,00 €	Nuevo Importe Unitario:	0,00 €					

RECINTOS PROPUESTOS

REF.	REFERENCIA SIGPAC	CULTIVO	S/R	USO SIGPAC	Sup. Dec. admisible	Sup. Campo	Sup. Determ.	Sup. Resuelta
170000005574747	23-003-039-00324-0002	OLIVAR	S		0,93		0,93	0,93
170000005574748	23-003-039-00385-0004	OLIVAR	S		0,01		0,01	0,01
170000005574749	23-077-004-00129-0002	OLIVAR	S		2,72		2,72	2,72
170000005574750	23-077-004-00130-0001	OLIVAR	S		1,30		1,30	1,30

INCIDENCIAS

INCIDENCIA DESCRIPCIÓN

2454	Solicitante de intervención 6613 cuyo regimen de afiliacion a la SS no es ni el sistema especial agrario(cuenta ajena) ni autonomo con actividad agraria.
74018	Productor que no es agricultor a título principal, según los datos del ejercicio fiscal n-1 y seguridad socia.
74053	Importe inferior a 100 Euros

(1) Con incidencias que retienen pago o deniegan el expediente.

(2) Se calcula sobre superficie declarada admisible.

(3) Aplicación del artículo 16 bis del RD 147/2023.

(4) Expediente con algunos recintos de pastos permanentes ubicados en espacios protegidos donde la carga ganadera mínima será 0,1 UGM/ha.

Puede verificar la integridad de una copia de este documento mediante la lectura del código QR adjunto o mediante el acceso a la dirección <https://ws050.juntadeandalucia.es/verificarFirma> indicando el código de VERIFICACIÓN

FIRMADO POR	RAQUEL MARIA ESPIN CRESPO	17/10/2024	
VERIFICACIÓN	Pk2jmJDVJQXVSF7B6ESWF6FEMYA9VL	PÁG. 3503/3958	



APELLIDOS Y NOMBRE / RAZÓN SOCIAL

VELASCO SERRANO MANUEL

NIF

****5280*

EXPEDIENTE

1205949

RESOLUCIÓN

DENEGACIÓN DE LA AYUDA

DATOS DE MANTENIMIENTO UNIDADES

GRUPO DE PAGO

ZONAS DE LIMITACIONES NATURALES

**Sup. Dec.
Admisible**
0,00

**Sup.
Resuelta**
0,00

Sobredecl.
0,00

% Sobredecl.
0,00

RESUMEN DE PAGOS

	IMPORTE (Euros)			
	RESUELTO	FEADER	MAPA	CAPADR
A pagar	0,00	0,00	0,00	0,00

APLICACIÓN DE REDUCCIONES Y PENALIZACIONES (%)

Crterios de subvencionabilidad (1)	Presentación tardía	Omisión declaración	Condicionalidad
100,00	0,00	0,00	0,00

IMPORTE (Euros)

Calculado(2)	Reducción	Penalización	Reducción Penalización (3)	Penalización adicional	Resuelto	FEADER	MAPA	CAPADR
0,00 €	0,00 €	0,00 €	0,00 €	0,00 €	0,00 €	0,00 €	0,00 €	0,00 €
Importe Unitario:	54,00 €	Nuevo Importe Unitario:	0,00 €					

RECINTOS PROPUESTOS

REF.	REFERENCIA SIGPAC	CULTIVO	S/R	USO SIGPAC	Sup. Dec. admisible	Sup. Campo	Sup. Determ.	Sup. Resuelta
4764349	23-003-041-00092-0001	OLIVAR	R		0,17		0,17	0,17
1700000006208258	23-003-039-00192-0001	OLIVAR	S		0,74		0,74	0,74
1700000006208259	23-003-039-00193-0004	OLIVAR	S		0,01		0,01	0,01
1700000006208260	23-003-039-00191-0002	OLIVAR	S		0,08		0,08	0,08
1700000006409929	23-003-035-00540-0003	OLIVAR	S		0,01		0,01	0,01
1700000006409930	23-003-035-00541-0001	OLIVAR	S		2,67		2,67	2,67
1700000006409931	23-003-039-00166-0001	OLIVAR	S		0,18		0,18	0,18
1700000006409932	23-003-039-00167-0003	OLIVAR	S		0,07		0,07	0,07
1700000006409933	23-003-039-00168-0001	OLIVAR	S		0,04		0,04	0,04
1700000006409934	23-003-039-00191-0002	OLIVAR	S		0,83		0,83	0,83
1700000006409935	23-003-039-00119-0003	OLIVAR	S		0,09		0,09	0,09
1700000006409936	23-003-039-00120-0002	OLIVAR	S		0,12		0,12	0,12
1700000006409937	23-003-039-00121-0003	OLIVAR	S		0,04		0,04	0,04
1700000006409938	23-003-039-00120-0002	OLIVAR	S		0,81		0,81	0,81
1700000006409939	23-003-039-00121-0003	OLIVAR	S		0,46		0,46	0,46
1700000006409940	23-003-039-00125-0002	OLIVAR	S		0,03		0,03	0,03
1700000006483228	23-003-036-00172-0001	OLIVAR	S		0,67		0,67	0,67

INCIDENCIAS

INCIDENCIA DESCRIPCIÓN

2454	Solicitante de intervención 6613 cuyo regimen de afiliacion a la SS no es ni el sistema especial agrario(cuenta ajena) ni autonomo con actividad agraria.
74018	Productor que no es agricultor a título principal, según los datos del ejercicio fiscal n-1 y seguridad socia.
74053	Importe inferior a 100 Euros

(1) Con incidencias que retienen pago o deniegan el expediente.

(2) Se calcula sobre superficie declarada admisible.

(3) Aplicación del artículo 16 bis del RD 147/2023.

(4) Expediente con algunos recintos de pastos permanentes ubicados en espacios protegidos donde la carga ganadera mínima será 0,1 UGM/ha.

Puede verificar la integridad de una copia de este documento mediante la lectura del código QR adjunto o mediante el acceso a la dirección <https://ws050.juntadeandalucia.es/verificarFirma> indicando el código de VERIFICACIÓN

FIRMADO POR

RAQUEL MARIA ESPIN CRESPO

17/10/2024

VERIFICACIÓN

Pk2jmJDVJQXVSF7B6ESWF6FEMYA9VL

PÁG. 3504/3958





APELLIDOS Y NOMBRE / RAZÓN SOCIAL

VELASCO TORRES MARIA JOSE

NIF

***0813*

EXPEDIENTE

1251645

RESOLUCIÓN

DENEGACIÓN DE LA AYUDA

DATOS DE MANTENIMIENTO UNIDADES

GRUPO DE PAGO

ZONAS DE LIMITACIONES NATURALES

**Sup. Dec.
Admisible**

0,86

**Sup.
Resuelta**

0,86

Sobredecl.

0,00

% Sobredecl.

0,00

RESUMEN DE PAGOS

	IMPORTE (Euros)			
	RESUELTO	FEADER	MAPA	CAPADR
A pagar	0,00	0,00	0,00	0,00

APLICACIÓN DE REDUCCIONES Y PENALIZACIONES (%)

Crterios de subvencionabilidad (1)	Presentación tardía	Omisión declaración	Condicionalidad
100,00	0,00	0,00	0,00

IMPORTE (Euros)

Calculado(2)	Reducción	Penalización	Reducción Penalización (3)	Penalización adicional	Resuelto	FEADER	MAPA	CAPADR
46,44 €	0,00 €	0,00 €	0,00 €	0,00 €	0,00 €	0,00 €	0,00 €	0,00 €
Importe Unitario:	54,00 €	Nuevo Importe Unitario:	54,00 €					

RECINTOS PROPUESTOS

REF.	REFERENCIA SIGPAC	CULTIVO	S/R	USO SIGPAC	Sup. Dec. admisible	Sup. Campo	Sup. Determ.	Sup. Resuelta
170000004877575	23-060-053-00064-0001	OLIVAR	S		0,43		0,43	0,43
170000004877576	23-060-053-00067-0001	OLIVAR	S		0,01		0,01	0,01
170000005470014	23-003-039-00349-0001	OLIVAR	S		0,39		0,39	0,39
170000005470017	23-003-039-00348-0001	OLIVAR	S		0,03		0,03	0,03

INCIDENCIAS

INCIDENCIA DESCRIPCIÓN

74053 Importe inferior a 100 Euros

(1) Con incidencias que retienen pago o deniegan el expediente.

(2) Se calcula sobre superficie declarada admisible.

(3) Aplicación del artículo 16 bis del RD 147/2023.

(4) Expediente con algunos recintos de pastos permanentes ubicados en espacios protegidos donde la carga ganadera mínima será 0,1 UGM/ha.

Puede verificar la integridad de una copia de este documento mediante la lectura del código QR adjunto o mediante el acceso a la dirección <https://ws050.juntadeandalucia.es/verificarFirma> indicando el código de VERIFICACIÓN

FIRMADO POR	RAQUEL MARIA ESPIN CRESPO	17/10/2024	
VERIFICACIÓN	Pk2jmJDVJQXVSF7B6ESWF6FEMYA9VL	PÁG. 3505/3958	



APELLIDOS Y NOMBRE / RAZÓN SOCIAL

VERDEJO TEJERO FRANCISCO

NIF

****1642*

EXPEDIENTE

1221421

RESOLUCIÓN

DENEGACIÓN DE LA AYUDA

DATOS DE MANTENIMIENTO UNIDADES

GRUPO DE PAGO

ZONAS DE LIMITACIONES NATURALES

**Sup. Dec.
Admisible**

0,00

**Sup.
Resuelta**

0,00

Sobredecl.

0,00

% Sobredecl.

0,00

RESUMEN DE PAGOS

	IMPORTE (Euros)			
	RESUELTO	FEADER	MAPA	CAPADR
A pagar	0,00	0,00	0,00	0,00

APLICACIÓN DE REDUCCIONES Y PENALIZACIONES (%)

Crterios de subvencionabilidad (1)	Presentación tardía	Omisión declaración	Condicionalidad
100,00	0,00	0,00	0,00

IMPORTE (Euros)

Calculado(2)	Reducción	Penalización	Reducción Penalización (3)	Penalización adicional	Resuelto	FEADER	MAPA	CAPADR
0,00 €	0,00 €	0,00 €	0,00 €	0,00 €	0,00 €	0,00 €	0,00 €	0,00 €
Importe Unitario:	54,00 €	Nuevo Importe Unitario:	0,00 €					

RECINTOS PROPUESTOS

REF.	REFERENCIA SIGPAC	CULTIVO	S/R	USO SIGPAC	Sup. Dec. admisible	Sup. Campo	Sup. Determ.	Sup. Resuelta
170000006255908	23-003-044-00039-0001	OLIVAR	S		0,65		0,65	0,65
170000006255909	23-003-044-00153-0001	OLIVAR	S		1,06		1,06	1,06
170000006255910	23-003-044-00158-0001	OLIVAR	S		0,01		0,01	0,01
170000006255911	23-003-044-00177-0002	OLIVAR	S		0,01		0,01	0,01
170000006255912	23-003-044-00172-0002	OLIVAR	S		1,35		1,35	1,35
170000006255913	23-003-044-00182-0001	OLIVAR	S		0,45		0,45	0,45
170000006255914	23-003-044-00183-0001	OLIVAR	S		0,22		0,22	0,22
170000006255915	23-003-044-00184-0001	OLIVAR	S		0,02		0,02	0,02
170000006255916	23-003-044-00185-0001	OLIVAR	S		0,02		0,02	0,02
170000006255917	23-003-044-00186-0002	OLIVAR	S		0,01		0,01	0,01
170000006255918	23-003-044-00187-0001	OLIVAR	S		0,01		0,01	0,01

INCIDENCIAS

INCIDENCIA DESCRIPCIÓN

2454	Solicitante de intervención 6613 cuyo regimen de afiliación a la SS no es ni el sistema especial agrario(cuenta ajena) ni autonomo con actividad agraria.
74018	Productor que no es agricultor a título principal, según los datos del ejercicio fiscal n-1 y seguridad socia.
74053	Importe inferior a 100 Euros

(1) Con incidencias que retienen pago o deniegan el expediente.

(2) Se calcula sobre superficie declarada admisible.

(3) Aplicación del artículo 16 bis del RD 147/2023.

(4) Expediente con algunos recintos de pastos permanentes ubicados en espacios protegidos donde la carga ganadera mínima será 0,1 UGM/ha.

Puede verificar la integridad de una copia de este documento mediante la lectura del código QR adjunto o mediante el acceso a la dirección <https://ws050.juntadeandalucia.es/verificarFirma> indicando el código de VERIFICACIÓN

FIRMADO POR	RAQUEL MARIA ESPIN CRESPO	17/10/2024	
VERIFICACIÓN	Pk2jmJDVJQXVSF7B6ESWF6FEMYA9VL	PÁG. 3506/3958	



APELLIDOS Y NOMBRE / RAZÓN SOCIAL

VICO ALMAZAN ANA BELEN

NIF

****7403*

EXPEDIENTE

1283548

RESOLUCIÓN

DENEGACIÓN DE LA AYUDA

DATOS DE MANTENIMIENTO UNIDADES

GRUPO DE PAGO

ZONAS DE LIMITACIONES NATURALES

**Sup. Dec.
Admisible**

0,00

**Sup.
Resuelta**

0,00

Sobredecl.

0,00

% Sobredecl.

0,00

RESUMEN DE PAGOS

IMPORTE (Euros)

	RESUELTO	FEADER	MAPA	CAPADR
A pagar	0,00	0,00	0,00	0,00

APLICACIÓN DE REDUCCIONES Y PENALIZACIONES (%)

Crterios de subvencionabilidad (1)	Presentación tardía	Omisión declaración	Condicionalidad
100,00	0,00	0,00	0,00

IMPORTE (Euros)

Calculado(2)	Reducción	Penalización	Reducción Penalización (3)	Penalización adicional	Resuelto	FEADER	MAPA	CAPADR
0,00 €	0,00 €	0,00 €	0,00 €	0,00 €	0,00 €	0,00 €	0,00 €	0,00 €
Importe Unitario:	54,00 €	Nuevo Importe Unitario:	0,00 €					

RECINTOS PROPUESTOS

REF.	REFERENCIA SIGPAC	CULTIVO	S/R	USO SIGPAC	Sup. Dec. admisible	Sup. Campo	Sup. Determ.	Sup. Resuelta
6944752	23-075-019-00119-0001	OLIVAR	S		0,41		0,41	0,41
6944753	23-075-018-00470-0001	OLIVAR	S		0,82		0,82	0,82
6944754	23-092-012-00179-0001	OLIVAR	S		0,01		0,01	0,01
6944755	23-075-019-00071-0001	OLIVAR	S		0,56		0,56	0,56
6944756	23-092-074-00100-0001	OLIVAR	S		0,55		0,55	0,55
6944757	23-092-012-00179-0002	OLIVAR	S		0,17		0,17	0,17
6944758	23-075-008-00244-0002	OLIVAR	S		4,04		4,04	4,04
6944759	23-092-013-00073-0001	OLIVAR	S		2,00		2,00	2,00
6944760	23-075-027-00327-0001	OLIVAR	S		0,91		0,91	0,91
6944761	23-092-005-00011-0001	OLIVAR	S		1,80		1,80	1,80
6944773	23-075-007-00012-0006	OLIVAR	S		5,67		5,67	5,67

INCIDENCIAS

INCIDENCIA DESCRIPCIÓN

74018	Productor que no es agricultor a título principal, según los datos del ejercicio fiscal n-1 y seguridad socia.
74053	Importe inferior a 100 Euros

(1) Con incidencias que retienen pago o deniegan el expediente.

(2) Se calcula sobre superficie declarada admisible.

(3) Aplicación del artículo 16 bis del RD 147/2023.

(4) Expediente con algunos recintos de pastos permanentes ubicados en espacios protegidos donde la carga ganadera mínima será 0,1 UGM/ha.

Puede verificar la integridad de una copia de este documento mediante la lectura del código QR adjunto o mediante el acceso a la dirección <https://ws050.juntadeandalucia.es/verificarFirma> indicando el código de VERIFICACIÓN

FIRMADO POR	RAQUEL MARIA ESPIN CRESPO	17/10/2024
VERIFICACIÓN	Pk2jmJDVJQXVSF7B6ESWF6FEMYA9VL	PÁG. 3507/3958





APELLIDOS Y NOMBRE / RAZÓN SOCIAL

VIEDMA DEL VALLE ANTONIO

NIF

****5315*

EXPEDIENTE

1229348

RESOLUCIÓN

DENEGACIÓN DE LA AYUDA

DATOS DE MANTENIMIENTO UNIDADES

GRUPO DE PAGO

ZONAS DE LIMITACIONES NATURALES

**Sup. Dec.
Admisible**

0,00

**Sup.
Resuelta**

0,00

Sobredecl.

0,00

% Sobredecl.

0,00

RESUMEN DE PAGOS

	IMPORTE (Euros)			
	RESUELTO	FEADER	MAPA	CAPADR
A pagar	0,00	0,00	0,00	0,00

APLICACIÓN DE REDUCCIONES Y PENALIZACIONES (%)

Crterios de subvencionabilidad (1)	Presentación tardía	Omisión declaración	Condicionalidad
100,00	0,00	0,00	0,00

IMPORTE (Euros)

Calculado(2)	Reducción	Penalización	Reducción adicional	Penalización adicional	Resuelto	FEADER	MAPA	CAPADR
0,00 €	0,00 €	0,00 €	0,00 €	0,00 €	0,00 €	0,00 €	0,00 €	0,00 €
Importe Unitario:	54,00 €	Nuevo Importe Unitario:	0,00 €					

RECINTOS PROPUESTOS

REF.	REFERENCIA SIGPAC	CULTIVO	S/R	USO SIGPAC	Sup. Dec. admisible	Sup. Campo	Sup. Determ.	Sup. Resuelta
-535649	23-092-058-00224-0001	OLIVAR	S		0,81		0,81	0,81
4662343	23-092-068-00055-0001	OLIVAR	S		1,23		1,23	1,23
170000006660925	23-092-012-00065-0001	OLIVAR	S		3,42		3,42	3,42
170000006660926	23-092-058-00200-0004	OLIVAR	S		2,79		2,79	2,79
170000006660927	23-092-042-00037-0002	OLIVAR	R		3,63		3,63	3,63
170000006660928	23-092-043-00020-0003	OLIVAR	R		1,59		1,59	1,59
170000006660929	23-092-068-00057-0002	OLIVAR	S		1,78		1,78	1,78
170000006660930	23-092-081-00177-0001	OLIVAR	S		0,08		0,08	0,08
170000006660931	23-092-085-00196-0002	OLIVAR	R		0,31		0,31	0,31
170000006660932	23-092-085-00267-0001	OLIVAR	R		1,80		1,80	1,80
170000006660933	23-092-058-00198-0001	OLIVAR	S		1,50		1,50	1,50
170000006660935	23-092-057-00028-0003	OLIVAR	S		0,10		0,10	0,10
170000006660936	23-092-048-00354-0001	OLIVAR	S		0,04		0,04	0,04
170000006660937	23-092-047-00245-0001	OLIVAR	R		0,50		0,50	0,50

INCIDENCIAS

INCIDENCIA DESCRIPCIÓN

2454	Solicitante de intervención 6613 cuyo regimen de afiliacion a la SS no es ni el sistema especial agrario(cuenta ajena) ni autonomo con actividad agraria.
74018	Productor que no es agricultor a título principal, según los datos del ejercicio fiscal n-1 y seguridad socia.
74053	Importe inferior a 100 Euros

(1) Con incidencias que retienen pago o deniegan el expediente.

(2) Se calcula sobre superficie declarada admisible.

(3) Aplicación del artículo 16 bis del RD 147/2023.

(4) Expediente con algunos recintos de pastos permanentes ubicados en espacios protegidos donde la carga ganadera mínima será 0,1 UGM/ha.

Puede verificar la integridad de una copia de este documento mediante la lectura del código QR adjunto o mediante el acceso a la dirección <https://ws050.juntadeandalucia.es/verificarFirma> indicando el código de VERIFICACIÓN

FIRMADO POR

RAQUEL MARIA ESPIN CRESPO

17/10/2024

VERIFICACIÓN

Pk2jmJDVJQXVSF7B6ESWF6FEMYA9VL

PÁG. 3508/3958





APELLIDOS Y NOMBRE / RAZÓN SOCIAL

VIEDMA DELGADO CATALINA

NIF

****8381*

EXPEDIENTE

1262513

RESOLUCIÓN

DENEGACIÓN DE LA AYUDA

DATOS DE MANTENIMIENTO UNIDADES

GRUPO DE PAGO

ZONAS DE LIMITACIONES NATURALES

**Sup. Dec.
Admisible**

0,00

**Sup.
Resuelta**

0,00

Sobredecl.

0,00

% Sobredecl.

0,00

RESUMEN DE PAGOS

IMPORTE (Euros)

	RESUELTO	FEADER	MAPA	CAPADR
A pagar	0,00	0,00	0,00	0,00

APLICACIÓN DE REDUCCIONES Y PENALIZACIONES (%)

Crterios de subvencionabilidad (1)	Presentación tardía	Omisión declaración	Condicionalidad
100,00	0,00	0,00	0,00

IMPORTE (Euros)

Calculado(2)	Reducción	Penalización	Reducción Penalización (3)	Penalización adicional	Resuelto	FEADER	MAPA	CAPADR
0,00 €	0,00 €	0,00 €	0,00 €	0,00 €	0,00 €	0,00 €	0,00 €	0,00 €
Importe Unitario:	54,00 €	Nuevo Importe Unitario:	0,00 €					

RECINTOS PROPUESTOS

REF.	REFERENCIA SIGPAC	CULTIVO	S/R	USO SIGPAC	Sup. Dec. admisible	Sup. Campo	Sup. Determ.	Sup. Resuelta
5289441	23-092-081-00177-0001	OLIVAR	S		0,30		0,30	0,30
5289442	23-092-047-00245-0001	OLIVAR	R		1,99		1,99	1,99
5289443	23-092-048-00354-0001	OLIVAR	S		0,15		0,15	0,15

INCIDENCIAS

INCIDENCIA DESCRIPCIÓN

2454	Solicitante de intervención 6613 cuyo regimen de afiliacion a la SS no es ni el sistema especial agrario(cuenta ajena) ni autonomo con actividad agraria.
74018	Productor que no es agricultor a título principal, según los datos del ejercicio fiscal n-1 y seguridad socia.
74053	Importe inferior a 100 Euros

(1) Con incidencias que retienen pago o deniegan el expediente.

(2) Se calcula sobre superficie declarada admisible.

(3) Aplicación del artículo 16 bis del RD 147/2023.

(4) Expediente con algunos recintos de pastos permanentes ubicados en espacios protegidos donde la carga ganadera mínima será 0,1 UGM/ha.

Puede verificar la integridad de una copia de este documento mediante la lectura del código QR adjunto o mediante el acceso a la dirección <https://ws050.juntadeandalucia.es/verificarFirma> indicando el código de VERIFICACIÓN

FIRMADO POR

RAQUEL MARIA ESPIN CRESPO

17/10/2024

VERIFICACIÓN

Pk2jmJDVJQXVSF7B6ESWF6FEMYA9VL

PÁG. 3509/3958





APELLIDOS Y NOMBRE / RAZÓN SOCIAL

VIEDMA DELGADO FRANCISCO

NIF

***9427*

EXPEDIENTE

1229351

RESOLUCIÓN

DENEGACIÓN DE LA AYUDA

DATOS DE MANTENIMIENTO UNIDADES

GRUPO DE PAGO

ZONAS DE LIMITACIONES NATURALES

**Sup. Dec.
Admisible**

0,00

**Sup.
Resuelta**

0,00

Sobredecl.

0,00

% Sobredecl.

0,00

RESUMEN DE PAGOS

	IMPORTE (Euros)			
	RESUELTO	FEADER	MAPA	CAPADR
A pagar	0,00	0,00	0,00	0,00

APLICACIÓN DE REDUCCIONES Y PENALIZACIONES (%)

Crterios de subvencionabilidad (1)	Presentación tardía	Omisión declaración	Condicionalidad
100,00	0,00	0,00	0,00

IMPORTE (Euros)

Calculado(2)	Reducción	Penalización	Reducción Penalización (3)	Penalización adicional	Resuelto	FEADER	MAPA	CAPADR
0,00 €	0,00 €	0,00 €	0,00 €	0,00 €	0,00 €	0,00 €	0,00 €	0,00 €
Importe Unitario:	54,00 €	Nuevo Importe Unitario:	0,00 €					

RECINTOS PROPUESTOS

REF.	REFERENCIA SIGPAC	CULTIVO	S/R	USO SIGPAC	Sup. Dec. admisible	Sup. Campo	Sup. Determ.	Sup. Resuelta
4657719	23-092-056-00092-0001	OLIVAR	S		1,16		1,16	1,16
170000006667754	23-092-042-00036-0002	OLIVAR	R		1,49		1,49	1,49
170000006667755	23-092-071-00166-0001	OLIVAR	S		0,53		0,53	0,53
170000006667756	23-092-069-00329-0001	OLIVAR	S		0,77		0,77	0,77
170000006667757	23-092-058-00195-0001	OLIVAR	S		2,57		2,57	2,57
170000006667758	23-092-058-00196-0002	OLIVAR	S		1,51		1,51	1,51
170000006667759	23-092-057-00247-0001	OLIVAR	S		0,28		0,28	0,28
170000006667760	23-092-057-00246-0001	OLIVAR	S		1,07		1,07	1,07
170000006667761	23-092-095-00035-0001	OLIVAR	S		0,52		0,52	0,52
170000006667762	23-092-043-00019-0003	OLIVAR	R		0,53		0,53	0,53

INCIDENCIAS

INCIDENCIA DESCRIPCIÓN

2454	Solicitante de intervención 6613 cuyo regimen de afiliación a la SS no es ni el sistema especial agrario(cuenta ajena) ni autonomo con actividad agraria.
74018	Productor que no es agricultor a título principal, según los datos del ejercicio fiscal n-1 y seguridad socia.
74053	Importe inferior a 100 Euros

(1) Con incidencias que retienen pago o deniegan el expediente.

(2) Se calcula sobre superficie declarada admisible.

(3) Aplicación del artículo 16 bis del RD 147/2023.

(4) Expediente con algunos recintos de pastos permanentes ubicados en espacios protegidos donde la carga ganadera mínima será 0,1 UGM/ha.

Puede verificar la integridad de una copia de este documento mediante la lectura del código QR adjunto o mediante el acceso a la dirección <https://ws050.juntadeandalucia.es/verificarFirma> indicando el código de VERIFICACIÓN

FIRMADO POR

RAQUEL MARIA ESPIN CRESPO

17/10/2024

VERIFICACIÓN

Pk2jmJDVJQXVSF7B6ESWF6FEMYA9VL

PÁG. 3510/3958





APELLIDOS Y NOMBRE / RAZÓN SOCIAL

VILCHES GARCIA MARINA

NIF

****7222*

EXPEDIENTE

1277884

RESOLUCIÓN

DENEGACIÓN DE LA AYUDA

DATOS DE MANTENIMIENTO UNIDADES

GRUPO DE PAGO

ZONAS DE LIMITACIONES NATURALES

Sup. Dec. Admisible

0,00

Sup. Resuelta

0,00

Sobredecl.

0,00

% Sobredecl.

0,00

RESUMEN DE PAGOS

IMPORTE (Euros)

	RESUELTO	FEADER	MAPA	CAPADR
A pagar	0,00	0,00	0,00	0,00

APLICACIÓN DE REDUCCIONES Y PENALIZACIONES (%)

Crterios de subvencionabilidad (1)	Presentación tardía	Omisión declaración	Condicionalidad
100,00	0,00	0,00	0,00

IMPORTE (Euros)

Calculado(2)	Reducción	Penalización	Reducción Penalización (3)	Penalización adicional	Resuelto	FEADER	MAPA	CAPADR
0,00 €	0,00 €	0,00 €	0,00 €	0,00 €	0,00 €	0,00 €	0,00 €	0,00 €
Importe Unitario:	54,00 €	Nuevo Importe Unitario:	0,00 €					

(1) Con incidencias que retienen pago o deniegan el expediente.

(2) Se calcula sobre superficie declarada admisible.

(3) Aplicación del artículo 16 bis del RD 147/2023.

(4) Expediente con algunos recintos de pastos permanentes ubicados en espacios protegidos donde la carga ganadera mínima será 0,1 UGM/ha.

Puede verificar la integridad de una copia de este documento mediante la lectura del código QR adjunto o mediante el acceso a la dirección <https://ws050.juntadeandalucia.es/verificarFirma> indicando el código de VERIFICACIÓN

FIRMADO POR	RAQUEL MARIA ESPIN CRESPO	17/10/2024	
VERIFICACIÓN	Pk2jmJDVJQXVSF7B6ESWF6FEMYA9VL	PÁG. 3511/3958	



RECINTOS PROPUESTOS

REF.	REFERENCIA SIGPAC	CULTIVO	S/R	USO SIGPAC	Sup. Dec. admisible	Sup. Campo	Sup. Determ.	Sup. Resuelta
-959701	23-085-013-00162-0001	OLIVAR	R		0,48		0,48	0,48
-959700	23-085-013-00154-0002	OLIVAR	R		0,14		0,14	0,14
-90233	23-085-002-00043-0006	OLIVAR	R		0,54		0,54	0,54
-90199	23-085-002-00043-0001	OLIVAR	R		0,71		0,71	0,71
4627658	23-085-011-00044-0002	OLIVAR	R		1,55		1,55	1,55
170000004687991	23-085-002-00017-0001	OLIVAR	R		0,89		0,89	0,89
170000004687992	23-085-002-00042-0002	OLIVAR	R		0,62		0,62	0,62
170000004687993	23-085-002-00042-0004	OLIVAR	R		0,40		0,40	0,40
170000004687994	23-085-002-00042-0005	OLIVAR	R		0,02		0,02	0,02
170000004687998	23-085-002-00042-0003	OLIVAR	R		0,73		0,73	0,73
170000004687999	23-085-008-00256-0001	OLIVAR	S		1,47		1,47	1,47
170000004688000	23-085-015-00116-0001	OLIVAR	S		0,04		0,04	0,04
170000004688001	23-085-013-00107-0005	OLIVAR	S		2,55		2,55	2,55
170000004688002	23-085-015-00128-0027	OLIVAR	S		1,75		1,75	1,75
170000004688003	23-085-015-00121-0001	OLIVAR	S		0,69		0,69	0,69
170000004688005	23-085-009-00058-0001	OLIVAR	S		0,30		0,30	0,30
170000004688006	23-085-009-00093-0001	OLIVAR	S		1,63		1,63	1,63
170000004688008	23-085-011-00142-0001	OLIVAR	R		2,72		2,72	2,72
170000004688009	23-085-011-00223-0001	OLIVAR	R		1,05		1,05	1,05
170000004688010	23-085-012-00017-0001	OLIVAR	R		0,99		0,99	0,99
170000004688011	23-085-012-00110-0001	OLIVAR	R		0,47		0,47	0,47
170000004688012	23-085-012-00111-0001	OLIVAR	R		2,42		2,42	2,42
170000004688799	23-085-009-00044-0002	OLIVAR	S		3,64		3,64	3,64
170000004688800	23-085-009-00065-0001	OLIVAR	S		0,31		0,31	0,31
170000004688801	23-085-009-00230-0002	OLIVAR	S		1,19		1,19	1,19
170000004688802	23-085-010-00038-0002	OLIVAR	R		0,58		0,58	0,58
170000004688803	23-085-002-00324-0001	OLIVAR	R		0,70		0,70	0,70
170000004688804	23-085-008-00078-0001	OLIVAR	S		0,09		0,09	0,09
170000004688805	23-085-008-00204-0001	OLIVAR	S		1,52		1,52	1,52
170000004688806	23-085-009-00038-0001	OLIVAR	S		0,92		0,92	0,92
170000004688808	23-085-013-00162-0001	OLIVAR	R		1,57		1,57	1,57
170000004688810	23-085-016-00013-0001	OLIVAR	S		0,93		0,93	0,93
170000004688813	23-085-015-00126-0001	OLIVAR	S		0,90		0,90	0,90
170000004688814	23-085-011-00045-0002	OLIVAR	R		2,32		2,32	2,32
170000004688815	23-085-002-00197-0001	OLIVAR	R		0,05		0,05	0,05
170000004688816	23-085-011-00049-0001	OLIVAR	R		3,16		3,16	3,16
170000004688817	23-085-011-00050-0001	OLIVAR	R		1,68		1,68	1,68
170000004688818	23-085-002-00195-0001	OLIVAR	R		0,69		0,69	0,69
170000004688819	23-085-002-00020-0001	OLIVAR	R		1,14		1,14	1,14
170000004688820	23-085-013-00154-0001	OLIVAR	R		1,39		1,39	1,39
170000004689469	23-085-002-00025-0001	OLIVAR	R		0,11		0,11	0,11
170000004689470	23-085-002-00026-0001	OLIVAR	R		0,13		0,13	0,13
170000004689471	23-085-011-00262-0001	OLIVAR	R		0,08		0,08	0,08
170000004689472	23-085-011-00153-0002	OLIVAR	R		0,43		0,43	0,43
170000004689473	23-085-011-00154-0002	OLIVAR	R		0,66		0,66	0,66
170000004689474	23-085-011-00262-0002	OLIVAR	R		0,47		0,47	0,47
170000004689475	23-085-011-00263-0003	OLIVAR	R		0,23		0,23	0,23
170000004689476	23-085-015-00216-0001	OLIVAR	S		1,55		1,55	1,55
170000004689477	23-085-013-00146-0001	OLIVAR	S		0,92		0,92	0,92
170000004689478	23-085-015-00249-0001	OLIVAR	S		1,62		1,62	1,62
170000004689479	23-085-015-00227-0001	OLIVAR	S		0,78		0,78	0,78
170000004689480	23-085-009-00081-0010	OLIVAR	S		1,04		1,04	1,04

(1) Con incidencias que retienen pago o deniegan el expediente.
 (2) Se calcula sobre superficie declarada admisible.
 (3) Aplicación del artículo 16 bis del RD 147/2023.
 (4) Expediente con algunos recintos de pastos permanentes ubicados en espacios protegidos donde la carga ganadera mínima será 0,1 UGM/ha.

Puede verificar la integridad de una copia de este documento mediante la lectura del código QR adjunto o mediante el acceso a la dirección https://ws050.juntadeandalucia.es/verificarFirma indicando el código de VERIFICACIÓN			
FIRMADO POR	RAQUEL MARIA ESPIN CRESPO	17/10/2024	
VERIFICACIÓN	Pk2jmJDVJQXVSF7B6ESWF6FEMYA9VL	PÁG. 3512/3958	



RECINTOS PROPUESTOS

REF.	REFERENCIA SIGPAC	CULTIVO	S/R	USO SIGPAC	Sup. Dec. admisible	Sup. Campo	Sup. Determ.	Sup. Resuelta
170000004689482	23-085-016-00051-0001	OLIVAR	S		1,92		1,92	1,92
170000004689484	23-085-010-00047-0001	OLIVAR	R		0,50		0,50	0,50
170000004689485	23-085-010-00039-0001	OLIVAR	R		0,47		0,47	0,47
170000004689486	23-085-002-00043-0003	OLIVAR	R		0,72		0,72	0,72
170000004689487	23-085-011-00153-0001	OLIVAR	R		0,77		0,77	0,77
170000004689488	23-085-011-00154-0001	OLIVAR	R		0,77		0,77	0,77
170000004689489	23-085-008-00159-0001	OLIVAR	S		1,22		1,22	1,22
170000004689490	23-085-011-00009-0001	OLIVAR	R		5,02		5,02	5,02

INCIDENCIAS

INCIDENCIA DESCRIPCIÓN

74018	Productor que no es agricultor a título principal, según los datos del ejercicio fiscal n-1 y seguridad socia.
74053	Importe inferior a 100 Euros

(1) Con incidencias que retienen pago o deniegan el expediente.

(2) Se calcula sobre superficie declarada admisible.

(3) Aplicación del artículo 16 bis del RD 147/2023.

(4) Expediente con algunos recintos de pastos permanentes ubicados en espacios protegidos donde la carga ganadera mínima será 0,1 UGM/ha.

Puede verificar la integridad de una copia de este documento mediante la lectura del código QR adjunto o mediante el acceso a la dirección <https://ws050.juntadeandalucia.es/verificarFirma> indicando el código de VERIFICACIÓN

FIRMADO POR

RAQUEL MARIA ESPIN CRESPO

17/10/2024

VERIFICACIÓN

Pk2jmJDVJQXVSF7B6ESWF6FEMYA9VL

PÁG. 3513/3958





APELLIDOS Y NOMBRE / RAZÓN SOCIAL

VILLA MONTORO JULIAN

NIF

***1927*

EXPEDIENTE

1232017

RESOLUCIÓN

DENEGACIÓN DE LA AYUDA

DATOS DE MANTENIMIENTO UNIDADES

GRUPO DE PAGO

ZONAS DE LIMITACIONES NATURALES

**Sup. Dec.
Admisible**
0,00

**Sup.
Resuelta**
0,00

Sobredecl.
0,00

% Sobredecl.
0,00

RESUMEN DE PAGOS

	IMPORTE (Euros)			
	RESUELTO	FEADER	MAPA	CAPADR
A pagar	0,00	0,00	0,00	0,00

APLICACIÓN DE REDUCCIONES Y PENALIZACIONES (%)

Crterios de subvencionabilidad (1)	Presentación tardía	Omisión declaración	Condicionalidad
100,00	0,00	0,00	0,00

IMPORTE (Euros)

Calculado(2)	Reducción	Penalización	Reducción Penalización (3)	Penalización adicional	Resuelto	FEADER	MAPA	CAPADR
0,00 €	0,00 €	0,00 €	0,00 €	0,00 €	0,00 €	0,00 €	0,00 €	0,00 €
Importe Unitario:	54,00 €	Nuevo Importe Unitario:	0,00 €					

RECINTOS PROPUESTOS

REF.	REFERENCIA SIGPAC	CULTIVO	S/R	USO SIGPAC	Sup. Dec. admisible	Sup. Campo	Sup. Determ.	Sup. Resuelta
-708974	23-046-010-00039-0009	OLIVAR	S		0,28		0,28	0,28
4627765	23-046-014-00635-0001	OLIVAR	R		1,11		1,11	1,11
4634983	23-046-014-00001-0001	OLIVAR	R		0,06		0,06	0,06
6920610	23-055-013-00204-0001	OLIVAR	S		1,15		1,15	1,15
6921746	23-009-032-00281-0001	OLIVAR	S		0,57		0,57	0,00
6921747	23-009-032-10281-0002	OLIVAR	S		0,11		0,11	0,00
1700000007250414	23-009-004-00226-0001	OLIVAR	S		0,23		0,23	0,23
1700000007250418	23-046-012-00050-0001	OLIVAR	S		5,15		5,15	5,15
1700000007250429	23-046-012-00007-0003	OLIVAR	S		4,51		4,51	4,51
1700000007250432	23-046-012-00051-0002	OLIVAR	S		0,16		0,16	0,16
1700000007250449	23-092-019-00043-0001	OLIVAR	R		17,68		17,68	17,68
1700000007250451	23-046-010-00003-0006	OLIVAR	R		9,94		9,94	9,94
1700000007250454	23-046-010-00039-0005	OLIVAR	S		4,88		4,88	4,88
1700000007250461	23-046-010-00003-0008	OLIVAR	S		1,55		1,55	1,55
1700000007250463	23-046-010-00002-0002	OLIVAR	R		0,02		0,02	0,02
1700000007250465	23-046-008-00080-0001	OLIVAR	S		3,54		3,54	3,54
1700000007250466	23-046-010-00005-0002	OLIVAR	S		36,42		36,42	36,31

(1) Con incidencias que retienen pago o deniegan el expediente.

(2) Se calcula sobre superficie declarada admisible.

(3) Aplicación del artículo 16 bis del RD 147/2023.

(4) Expediente con algunos recintos de pastos permanentes ubicados en espacios protegidos donde la carga ganadera mínima será 0,1 UGM/ha.

Puede verificar la integridad de una copia de este documento mediante la lectura del código QR adjunto o mediante el acceso a la dirección <https://ws050.juntadeandalucia.es/verificarFirma> indicando el código de VERIFICACIÓN

FIRMADO POR

RAQUEL MARIA ESPIN CRESPO

17/10/2024

VERIFICACIÓN

Pk2jmJDVJQXVSF7B6ESWF6FEMYA9VL

PÁG. 3514/3958





INCIDENCIAS

INCIDENCIA DESCRIPCIÓN

2454	Solicitante de intervención 6613 cuyo regimen de afiliacion a la SS no es ni el sistema especial agrario(cuenta ajena) ni autonomo con actividad agraria.
3790	Recinto declarado inactivo Recinto:23-009-032-00281-00001 Cultivo: - Recinto:23-009-032-10281-00002 Cultivo: -
3934	Recinto real declarado en la S.U. con régimen de tenencia aparcería comunal cuyo identificativo presenta un solape entre S.U. y Declaración de aparcería. Recinto:23-046-010-00005-00002 Cultivo: -
74018	Productor que no es agricultor a título principal, según los datos del ejercicio fiscal n-1 y seguridad socia.
74053	Importe inferior a 100 Euros

(1) Con incidencias que retienen pago o deniegan el expediente.

(2) Se calcula sobre superficie declarada admisible.

(3) Aplicación del artículo 16 bis del RD 147/2023.

(4) Expediente con algunos recintos de pastos permanentes ubicados en espacios protegidos donde la carga ganadera mínima será 0,1 UGM/ha.

Puede verificar la integridad de una copia de este documento mediante la lectura del código QR adjunto o mediante el acceso a la dirección <https://ws050.juntadeandalucia.es/verificarFirma> indicando el código de VERIFICACIÓN

FIRMADO POR	RAQUEL MARIA ESPIN CRESPO	17/10/2024	
VERIFICACIÓN	Pk2jmJDVJQXVSF7B6ESWF6FEMYA9VL	PÁG. 3515/3958	



APELLIDOS Y NOMBRE / RAZÓN SOCIAL

VILLAR JIMENEZ JUAN LORENZO

NIF

****8172*

EXPEDIENTE

1165302

RESOLUCIÓN

DENEGACIÓN DE LA AYUDA

DATOS DE MANTENIMIENTO UNIDADES

GRUPO DE PAGO

ZONAS DE LIMITACIONES NATURALES

**Sup. Dec.
Admisible**

4,30

**Sup.
Resuelta**

3,21

Sobredecl.

1,09

% Sobredecl.

25,35

RESUMEN DE PAGOS

	IMPORTE (Euros)			
	RESUELTO	FEADER	MAPA	CAPADR
A pagar	0,00	0,00	0,00	0,00

APLICACIÓN DE REDUCCIONES Y PENALIZACIONES (%)

Crterios de subvencionabilidad (1)	Presentación tardía	Omisión declaración	Condicionalidad
100,00	0,00	0,00	0,00

IMPORTE (Euros)

Calculado(2)	Reducción	Penalización	Reducción Penalización (3)	Penalización adicional	Resuelto	FEADER	MAPA	CAPADR
232,20 €	58,86 €	173,34 €	0,00 €	0,00 €	0,00 €	0,00 €	0,00 €	0,00 €
Importe Unitario:	54,00 €	Nuevo Importe Unitario:	54,00 €					

RECINTOS PROPUESTOS

REF.	REFERENCIA SIGPAC	CULTIVO	S/R	USO SIGPAC	Sup. Dec. admisible	Sup. Campo	Sup. Determ.	Sup. Resuelta
6819711	23-008-027-00168-0001	OLIVAR	S		1,09		1,09	0,00
1700000003039693	23-008-007-00039-0002	OLIVAR	S		0,86		0,86	0,86
1700000003039694	23-008-010-00027-0001	OLIVAR	S		2,35		2,35	2,35

INCIDENCIAS

INCIDENCIA DESCRIPCIÓN

3790	Recinto declarado inactivo Recinto:23-008-027-00168-00001 Cultivo: -
74053	Importe inferior a 100 Euros

(1) Con incidencias que retienen pago o deniegan el expediente.

(2) Se calcula sobre superficie declarada admisible.

(3) Aplicación del artículo 16 bis del RD 147/2023.

(4) Expediente con algunos recintos de pastos permanentes ubicados en espacios protegidos donde la carga ganadera mínima será 0,1 UGM/ha.

Puede verificar la integridad de una copia de este documento mediante la lectura del código QR adjunto o mediante el acceso a la dirección <https://ws050.juntadeandalucia.es/verificarFirma> indicando el código de VERIFICACIÓN

FIRMADO POR	RAQUEL MARIA ESPIN CRESPO	17/10/2024	
VERIFICACIÓN	Pk2jmJDVJQXVSF7B6ESWF6FEMYA9VL	PÁG. 3516/3958	



APELLIDOS Y NOMBRE / RAZÓN SOCIAL

VILLEGAS AVILA ENCARNACION

NIF

****7109*

EXPEDIENTE

1210939

RESOLUCIÓN

DENEGACIÓN DE LA AYUDA

DATOS DE MANTENIMIENTO UNIDADES

GRUPO DE PAGO

ZONAS DE LIMITACIONES NATURALES

**Sup. Dec.
Admisible**

0,00

**Sup.
Resuelta**

0,00

Sobredecl.

0,00

% Sobredecl.

0,00

RESUMEN DE PAGOS

IMPORTE (Euros)

	RESUELTO	FEADER	MAPA	CAPADR
A pagar	0,00	0,00	0,00	0,00

APLICACIÓN DE REDUCCIONES Y PENALIZACIONES (%)

Crterios de subvencionabilidad (1)	Presentación tardía	Omisión declaración	Condicionalidad
100,00	0,00	0,00	0,00

IMPORTE (Euros)

Calculado(2)	Reducción	Penalización	Reducción Penalización (3)	Penalización adicional	Resuelto	FEADER	MAPA	CAPADR
0,00 €	0,00 €	0,00 €	0,00 €	0,00 €	0,00 €	0,00 €	0,00 €	0,00 €
Importe Unitario:	54,00 €	Nuevo Importe Unitario:	0,00 €					

RECINTOS PROPUESTOS

REF.	REFERENCIA SIGPAC	CULTIVO	S/R	USO SIGPAC	Sup. Dec. admisible	Sup. Campo	Sup. Determ.	Sup. Resuelta
-1330341	23-100-027-00078-0001	OLIVAR	S		6,02		6,02	6,02
-1330340	23-100-018-00017-0006	OLIVAR	S		0,59		0,59	0,59
-1330339	23-100-018-00015-0006	OLIVAR	S		6,47		6,47	6,47
-1101233	23-100-025-00027-0007	OLIVAR	R		0,77		0,77	0,77
-578650	23-100-018-00018-0001	OLIVAR	R		0,80		0,80	0,80
-578649	23-100-018-00016-0001	OLIVAR	R		0,83		0,83	0,83
170000005623281	23-100-026-00042-0001	OLIVAR	R		2,61		2,61	2,61
170000005623284	23-100-026-00024-0003	OLIVAR	R		5,86		5,86	5,86
170000005623285	23-100-025-00027-0001	OLIVAR	R		9,62		9,62	9,62
170000005623290	23-100-026-00024-0002	OLIVAR	R		0,01		0,01	0,01
170000005623291	23-100-026-00010-0001	OLIVAR	R		0,28		0,28	0,28
170000005623292	23-100-025-00030-0001	OLIVAR	S		3,60		3,60	3,60
170000005623293	23-100-025-00027-0005	OLIVAR	R		0,26		0,26	0,26

INCIDENCIAS

INCIDENCIA DESCRIPCIÓN

2454	Solicitante de intervención 6613 cuyo regimen de afiliacion a la SS no es ni el sistema especial agrario(cuenta ajena) ni autonomo con actividad agraria.
74018	Productor que no es agricultor a título principal, según los datos del ejercicio fiscal n-1 y seguridad socia.
74053	Importe inferior a 100 Euros

(1) Con incidencias que retienen pago o deniegan el expediente.

(2) Se calcula sobre superficie declarada admisible.

(3) Aplicación del artículo 16 bis del RD 147/2023.

(4) Expediente con algunos recintos de pastos permanentes ubicados en espacios protegidos donde la carga ganadera mínima será 0,1 UGM/ha.

Puede verificar la integridad de una copia de este documento mediante la lectura del código QR adjunto o mediante el acceso a la dirección <https://ws050.juntadeandalucia.es/verificarFirma> indicando el código de VERIFICACIÓN

FIRMADO POR

RAQUEL MARIA ESPIN CRESPO

17/10/2024

VERIFICACIÓN

Pk2jmJDVJQXVSF7B6ESWF6FEMYA9VL

PÁG. 3517/3958





APELLIDOS Y NOMBRE / RAZÓN SOCIAL

VILLEN ORTEGA ANTONIA

NIF

****8464*

EXPEDIENTE

1010270

RESOLUCIÓN

DENEGACIÓN DE LA AYUDA

DATOS DE MANTENIMIENTO UNIDADES

GRUPO DE PAGO

ZONAS DE LIMITACIONES NATURALES

Sup. Dec. Admisible

0,00

Sup. Resuelta

0,00

Sobredecl.

0,00

% Sobredecl.

0,00

RESUMEN DE PAGOS

IMPORTE (Euros)

	RESUELTO	FEADER	MAPA	CAPADR
A pagar	0,00	0,00	0,00	0,00

APLICACIÓN DE REDUCCIONES Y PENALIZACIONES (%)

Criterios de subvencionabilidad (1)	Presentación tardía	Omisión declaración	Condicionalidad
100,00	0,00	0,00	0,00

IMPORTE (Euros)

Calculado(2)	Reducción	Penalización	Reducción Penalización (3)	Penalización adicional	Resuelto	FEADER	MAPA	CAPADR
0,00 €	0,00 €	0,00 €	0,00 €	0,00 €	0,00 €	0,00 €	0,00 €	0,00 €
Importe Unitario:	54,00 €	Nuevo Importe Unitario:	0,00 €					

RECINTOS PROPUESTOS

REF.	REFERENCIA SIGPAC	CULTIVO	S/R	USO SIGPAC	Sup. Dec. admisible	Sup. Campo	Sup. Determ.	Sup. Resuelta
170000002589823	23-003-018-00024-0001	OLIVAR	R		0,26		0,26	0,26
170000002589824	23-003-027-00031-0002	OLIVAR	S		0,35		0,35	0,35

INCIDENCIAS

INCIDENCIA DESCRIPCIÓN

- 2454 Solicitante de intervención 6613 cuyo regimen de afiliación a la SS no es ni el sistema especial agrario(cuenta ajena) ni autonomo con actividad agraria.
- 2455 Solicitantes de intervención 6613 sin datos de IRPF n-1.(Art 4 Orden 14/04/2016).
- 74018 Productor que no es agricultor a título principal, según los datos del ejercicio fiscal n-1 y seguridad socia.
- 74053 Importe inferior a 100 Euros

(1) Con incidencias que retienen pago o deniegan el expediente.

(2) Se calcula sobre superficie declarada admisible.

(3) Aplicación del artículo 16 bis del RD 147/2023.

(4) Expediente con algunos recintos de pastos permanentes ubicados en espacios protegidos donde la carga ganadera mínima será 0,1 UGM/ha.

Puede verificar la integridad de una copia de este documento mediante la lectura del código QR adjunto o mediante el acceso a la dirección <https://ws050.juntadeandalucia.es/verificarFirma> indicando el código de VERIFICACIÓN

FIRMADO POR	RAQUEL MARIA ESPIN CRESPO	17/10/2024
VERIFICACIÓN	Pk2jmJDVJQXVSF7B6ESWF6FEMYA9VL	PÁG. 3518/3958





APELLIDOS Y NOMBRE / RAZÓN SOCIAL

VIVEROS CARRILLO MARIA MERCEDES

NIF

****8878*

EXPEDIENTE

1015969

RESOLUCIÓN

DENEGACIÓN DE LA AYUDA

DATOS DE MANTENIMIENTO UNIDADES

GRUPO DE PAGO

ZONAS DE LIMITACIONES NATURALES

**Sup. Dec.
Admisible**

0,00

**Sup.
Resuelta**

0,00

Sobredecl.

0,00

% Sobredecl.

0,00

RESUMEN DE PAGOS

	IMPORTE (Euros)			
	RESUELTO	FEADER	MAPA	CAPADR
A pagar	0,00	0,00	0,00	0,00

APLICACIÓN DE REDUCCIONES Y PENALIZACIONES (%)

Crterios de subvencionabilidad (1)	Presentación tardía	Omisión declaración	Condicionalidad
100,00	0,00	0,00	0,00

IMPORTE (Euros)

Calculado(2)	Reducción	Penalización	Reducción Penalización (3)	Penalización adicional	Resuelto	FEADER	MAPA	CAPADR
0,00 €	0,00 €	0,00 €	0,00 €	0,00 €	0,00 €	0,00 €	0,00 €	0,00 €
Importe Unitario:	54,00 €	Nuevo Importe Unitario:	0,00 €					

RECINTOS PROPUESTOS

REF.	REFERENCIA SIGPAC	CULTIVO	S/R	USO SIGPAC	Sup. Dec. admisible	Sup. Campo	Sup. Determ.	Sup. Resuelta
4078979	23-060-081-00133-0001	OLIVAR	S		0,94		0,94	0,94
4078980	23-060-080-00084-0001	OLIVAR	S		1,57		1,57	1,57
4578848	23-060-026-00176-0004	OLIVAR	S		2,47		2,47	2,47
1700000005220269	23-060-026-00003-0002	OLIVAR	S		1,42		1,42	1,42
1700000005220270	23-060-026-00284-0001	OLIVAR	S		0,02		0,02	0,02
1700000005220271	23-060-026-00283-0002	OLIVAR	S		0,56		0,56	0,56
1700000005220272	23-060-026-00010-0001	OLIVAR	S		0,34		0,34	0,34
1700000005220273	23-060-026-00017-0001	OLIVAR	S		0,02		0,02	0,02
1700000005220274	23-060-026-00018-0001	OLIVAR	S		0,01		0,01	0,01
1700000005220275	23-060-026-00009-0001	OLIVAR	S		1,09		1,09	1,09
1700000005220276	23-060-026-00019-0003	OLIVAR	S		0,01		0,01	0,01

INCIDENCIAS

INCIDENCIA DESCRIPCIÓN

2454	Solicitante de intervención 6613 cuyo regimen de afiliación a la SS no es ni el sistema especial agrario(cuenta ajena) ni autonomo con actividad agraria.
74018	Productor que no es agricultor a título principal, según los datos del ejercicio fiscal n-1 y seguridad socia.
74053	Importe inferior a 100 Euros

(1) Con incidencias que retienen pago o deniegan el expediente.

(2) Se calcula sobre superficie declarada admisible.

(3) Aplicación del artículo 16 bis del RD 147/2023.

(4) Expediente con algunos recintos de pastos permanentes ubicados en espacios protegidos donde la carga ganadera mínima será 0,1 UGM/ha.

Puede verificar la integridad de una copia de este documento mediante la lectura del código QR adjunto o mediante el acceso a la dirección <https://ws050.juntadeandalucia.es/verificarFirma> indicando el código de VERIFICACIÓN

FIRMADO POR

RAQUEL MARIA ESPIN CRESPO

17/10/2024

VERIFICACIÓN

Pk2jmJDVJQXVSF7B6ESWF6FEMYA9VL

PÁG. 3519/3958





APELLIDOS Y NOMBRE / RAZÓN SOCIAL

YERA SANCHEZ CARMEN

NIF

****3021*

EXPEDIENTE

1166565

RESOLUCIÓN

DENEGACIÓN DE LA AYUDA

DATOS DE MANTENIMIENTO UNIDADES

GRUPO DE PAGO

ZONAS DE LIMITACIONES NATURALES

**Sup. Dec.
Admisible**

1,52

**Sup.
Resuelta**

1,52

Sobredecl.

0,00

% Sobredecl.

0,00

RESUMEN DE PAGOS

	IMPORTE (Euros)			
	RESUELTO	FEADER	MAPA	CAPADR
A pagar	0,00	0,00	0,00	0,00

APLICACIÓN DE REDUCCIONES Y PENALIZACIONES (%)

Crterios de subvencionabilidad (1)	Presentación tardía	Omisión declaración	Condicionalidad
100,00	0,00	0,00	0,00

IMPORTE (Euros)

Calculado(2)	Reducción	Penalización	Reducción Penalización (3)	Penalización adicional	Resuelto	FEADER	MAPA	CAPADR
82,08 €	0,00 €	0,00 €	0,00 €	0,00 €	0,00 €	0,00 €	0,00 €	0,00 €
Importe Unitario:	54,00 €	Nuevo Importe Unitario:	54,00 €					

RECINTOS PROPUESTOS

REF.	REFERENCIA SIGPAC	CULTIVO	S/R	USO SIGPAC	Sup. Dec. admisible	Sup. Campo	Sup. Determ.	Sup. Resuelta
-513390	23-009-029-00321-0001	OLIVAR	R		0,15		0,15	0,15
-513389	23-009-029-00319-0003	OLIVAR	R		0,01		0,01	0,01
-513388	23-009-027-00279-0001	OLIVAR	S		0,01		0,01	0,01
1700000004974099	23-009-020-00110-0001	OLIVAR	S		0,36		0,36	0,36
1700000004974101	23-009-030-00078-0001	OLIVAR	S		0,39		0,39	0,39
1700000004974102	23-009-029-00319-0003	OLIVAR	R		0,02		0,02	0,02
1700000004974103	23-009-029-00320-0001	OLIVAR	R		0,16		0,16	0,16
1700000004974104	23-009-027-00286-0005	OLIVAR	S		0,42		0,42	0,42

INCIDENCIAS

INCIDENCIA DESCRIPCIÓN

74053 Importe inferior a 100 Euros

(1) Con incidencias que retienen pago o deniegan el expediente.

(2) Se calcula sobre superficie declarada admisible.

(3) Aplicación del artículo 16 bis del RD 147/2023.

(4) Expediente con algunos recintos de pastos permanentes ubicados en espacios protegidos donde la carga ganadera mínima será 0,1 UGM/ha.

Puede verificar la integridad de una copia de este documento mediante la lectura del código QR adjunto o mediante el acceso a la dirección <https://ws050.juntadeandalucia.es/verificarFirma> indicando el código de VERIFICACIÓN

FIRMADO POR

RAQUEL MARIA ESPIN CRESPO

17/10/2024

VERIFICACIÓN

Pk2jmJDVJQXVSF7B6ESWF6FEMYA9VL

PÁG. 3520/3958





APELLIDOS Y NOMBRE / RAZÓN SOCIAL

ZAFRA ARROYO MIGUEL

NIF

****1162*

EXPEDIENTE

1282700

RESOLUCIÓN

DENEGACIÓN DE LA AYUDA

DATOS DE MANTENIMIENTO UNIDADES

GRUPO DE PAGO

ZONAS DE LIMITACIONES NATURALES

**Sup. Dec.
Admisible**

0,00

**Sup.
Resuelta**

0,00

Sobredecl.

0,00

% Sobredecl.

0,00

RESUMEN DE PAGOS

	IMPORTE (Euros)			
	RESUELTO	FEADER	MAPA	CAPADR
A pagar	0,00	0,00	0,00	0,00

APLICACIÓN DE REDUCCIONES Y PENALIZACIONES (%)

Crterios de subvencionabilidad (1)	Presentación tardía	Omisión declaración	Condicionalidad
100,00	0,00	0,00	0,00

IMPORTE (Euros)

Calculado(2)	Reducción	Penalización	Reducción Penalización (3)	Penalización adicional	Resuelto	FEADER	MAPA	CAPADR
0,00 €	0,00 €	0,00 €	0,00 €	0,00 €	0,00 €	0,00 €	0,00 €	0,00 €
Importe Unitario:	54,00 €	Nuevo Importe Unitario:	0,00 €					

RECINTOS PROPUESTOS

REF.	REFERENCIA SIGPAC	CULTIVO	S/R	USO SIGPAC	Sup. Dec. admisible	Sup. Campo	Sup. Determ.	Sup. Resuelta
-1605361	23-086-018-00114-0001	OLIVAR	S		1,17		1,17	1,17
-1572310	23-035-002-00262-0001	OLIVAR	S		0,78		0,78	0,78
-1529565	23-035-003-00126-0001	OLIVAR	S		0,04		0,04	0,04
-1529563	23-035-003-00167-0003	OLIVAR	S		0,29		0,29	0,29
-1529532	23-086-020-00071-0001	OLIVAR	S		12,17		12,17	12,14
4146834	23-086-020-00070-0001	OLIVAR	S		1,53		1,53	1,53
6830655	23-035-003-00111-0001	OLIVAR	S		0,42		0,42	0,42
6830659	23-035-003-00125-0001	OLIVAR	S		0,26		0,26	0,26
6830660	23-035-005-00240-0001	OLIVAR	S		1,22		1,22	1,22
1700000004660168	23-035-001-00442-0001	OLIVAR	S		1,07		1,07	1,07
1700000004660170	23-035-005-00335-0004	OLIVAR	S		0,09		0,09	0,09
1700000004660171	23-035-005-00335-0001	OLIVAR	S		0,30		0,30	0,30
1700000004660172	23-035-003-00066-0001	OLIVAR	S		2,98		2,98	2,98
1700000004874686	23-035-003-00041-0001	OLIVAR	S		4,59		4,59	4,59
1700000004874687	23-035-003-00059-0001	OLIVAR	S		1,27		1,27	1,27
1700000004874688	23-035-003-00061-0001	OLIVAR	S		1,52		1,52	1,52
1700000005631716	23-035-003-00035-0001	OLIVAR	S		7,59		7,59	7,59

INCIDENCIAS

INCIDENCIA DESCRIPCIÓN

- 4272 Verifica que las líneas de declaración de las Solicitudes Únicas no tienen solapes con la capa de Retroactividad Gráfica (ambas de la misma campaña) a nivel de expediente/línea de declaración gráfica de la solicitud.
Recinto:23-086-020-00071-00001 Cultivo: - Agregado de la referencia del recinto.:0 Zona de la referencia del recinto.:0 Superficie solapada.:0,03 Id. Incid.:98659284
- 74018 Productor que no es agricultor a título principal, según los datos del ejercicio fiscal n-1 y seguridad socia.
- 74053 Importe inferior a 100 Euros

(1) Con incidencias que retienen pago o deniegan el expediente.

(2) Se calcula sobre superficie declarada admisible.

(3) Aplicación del artículo 16 bis del RD 147/2023.

(4) Expediente con algunos recintos de pastos permanentes ubicados en espacios protegidos donde la carga ganadera mínima será 0,1 UGM/ha.

Puede verificar la integridad de una copia de este documento mediante la lectura del código QR adjunto o mediante el acceso a la dirección <https://ws050.juntadeandalucia.es/verificarFirma> indicando el código de VERIFICACIÓN

FIRMADO POR

RAQUEL MARIA ESPIN CRESPO

17/10/2024

VERIFICACIÓN

Pk2jmJDVJQXVSF7B6ESWF6FEMYA9VL

PÁG. 3521/3958





APELLIDOS Y NOMBRE / RAZÓN SOCIAL

ZAMORA DIAZ ANA BELEN

NIF

***6627*

EXPEDIENTE

1031663

RESOLUCIÓN

DENEGACIÓN DE LA AYUDA

DATOS DE MANTENIMIENTO UNIDADES

GRUPO DE PAGO

ZONAS DE LIMITACIONES NATURALES

Sup. Dec. Admisible

0,00

Sup. Resuelta

0,00

Sobredecl.

0,00

% Sobredecl.

0,00

RESUMEN DE PAGOS

IMPORTE (Euros)

	RESUELTO	FEADER	MAPA	CAPADR
A pagar	0,00	0,00	0,00	0,00

APLICACIÓN DE REDUCCIONES Y PENALIZACIONES (%)

Criterios de subvencionabilidad (1)	Presentación tardía	Omisión declaración	Condicionalidad
100,00	0,00	0,00	0,00

IMPORTE (Euros)

Calculado(2)	Reducción	Penalización	Reducción Penalización (3)	Penalización adicional	Resuelto	FEADER	MAPA	CAPADR
0,00 €	0,00 €	0,00 €	0,00 €	0,00 €	0,00 €	0,00 €	0,00 €	0,00 €
Importe Unitario:	54,00 €	Nuevo Importe Unitario:	0,00 €					

RECINTOS PROPUESTOS

REF.	REFERENCIA SIGPAC	CULTIVO	S/R	USO SIGPAC	Sup. Dec. admisible	Sup. Campo	Sup. Determ.	Sup. Resuelta
-1496525	23-059-018-00149-0003	OLIVAR	S		0,01		0,01	0,01
1700000004928271	23-059-018-00021-0003	OLIVAR	S		10,60		10,60	10,60
1700000004928272	23-006-002-00291-0002	OLIVAR	S		8,11		8,11	8,11

INCIDENCIAS

INCIDENCIA DESCRIPCIÓN

74018	Productor que no es agricultor a título principal, según los datos del ejercicio fiscal n-1 y seguridad socia.
74053	Importe inferior a 100 Euros

(1) Con incidencias que retienen pago o deniegan el expediente.

(2) Se calcula sobre superficie declarada admisible.

(3) Aplicación del artículo 16 bis del RD 147/2023.

(4) Expediente con algunos recintos de pastos permanentes ubicados en espacios protegidos donde la carga ganadera mínima será 0,1 UGM/ha.

Puede verificar la integridad de una copia de este documento mediante la lectura del código QR adjunto o mediante el acceso a la dirección <https://ws050.juntadeandalucia.es/verificarFirma> indicando el código de VERIFICACIÓN

FIRMADO POR	RAQUEL MARIA ESPIN CRESPO	17/10/2024
VERIFICACIÓN	Pk2jmJDVJQXVSF7B6ESWF6FEMYA9VL	PÁG. 3522/3958





APELLIDOS Y NOMBRE / RAZÓN SOCIAL

ZAMORA HERRADOR FRANCISCO

NIF

***0784*

EXPEDIENTE

1237397

RESOLUCIÓN

DENEGACIÓN DE LA AYUDA

DATOS DE MANTENIMIENTO UNIDADES

GRUPO DE PAGO

ZONAS DE LIMITACIONES NATURALES

**Sup. Dec.
Admisible**

0,00

**Sup.
Resuelta**

0,00

Sobredecl.

0,00

% Sobredecl.

0,00

RESUMEN DE PAGOS

IMPORTE (Euros)

	RESUELTO	FEADER	MAPA	CAPADR
A pagar	0,00	0,00	0,00	0,00

APLICACIÓN DE REDUCCIONES Y PENALIZACIONES (%)

Criterios de subvencionabilidad (1)	Presentación tardía	Omisión declaración	Condicionalidad
100,00	0,00	0,00	0,00

IMPORTE (Euros)

Calculado(2)	Reducción	Penalización	Reducción Penalización (3)	Penalización adicional	Resuelto	FEADER	MAPA	CAPADR
0,00 €	0,00 €	0,00 €	0,00 €	0,00 €	0,00 €	0,00 €	0,00 €	0,00 €
Importe Unitario:	54,00 €	Nuevo Importe Unitario:	0,00 €					

RECINTOS PROPUESTOS

REF.	REFERENCIA SIGPAC	CULTIVO	S/R	USO SIGPAC	Sup. Dec. admisible	Sup. Campo	Sup. Determ.	Sup. Resuelta
-965958	23-003-037-00092-0003	OLIVAR	S		0,04		0,04	0,04
1700000004725359	23-003-037-00092-0003	OLIVAR	S		0,34		0,34	0,34
1700000004725360	23-003-037-00286-0002	OLIVAR	S		0,02		0,02	0,02
1700000004725362	23-003-039-00225-0002	OLIVAR	S		0,01		0,01	0,01
1700000004725363	23-003-039-00227-0001	OLIVAR	S		0,53		0,53	0,53
1700000004725364	23-003-041-00008-0001	OLIVAR	R		0,04		0,04	0,04

INCIDENCIAS

INCIDENCIA DESCRIPCIÓN

74018	Productor que no es agricultor a título principal, según los datos del ejercicio fiscal n-1 y seguridad socia.
74053	Importe inferior a 100 Euros

(1) Con incidencias que retienen pago o deniegan el expediente.

(2) Se calcula sobre superficie declarada admisible.

(3) Aplicación del artículo 16 bis del RD 147/2023.

(4) Expediente con algunos recintos de pastos permanentes ubicados en espacios protegidos donde la carga ganadera mínima será 0,1 UGM/ha.

Puede verificar la integridad de una copia de este documento mediante la lectura del código QR adjunto o mediante el acceso a la dirección <https://ws050.juntadeandalucia.es/verificarFirma> indicando el código de VERIFICACIÓN

FIRMADO POR

RAQUEL MARIA ESPIN CRESPO

17/10/2024

VERIFICACIÓN

Pk2jmJDVJQXVSF7B6ESWF6FEMYA9VL

PÁG. 3523/3958





APELLIDOS Y NOMBRE / RAZÓN SOCIAL

ZAPATA RUFIAN ENRIQUETA

NIF

****3407*

EXPEDIENTE

1099380

RESOLUCIÓN

DENEGACIÓN DE LA AYUDA

DATOS DE MANTENIMIENTO UNIDADES

GRUPO DE PAGO

ZONAS DE LIMITACIONES NATURALES

**Sup. Dec.
Admisible**

0,00

**Sup.
Resuelta**

0,00

Sobredecl.

0,00

% Sobredecl.

0,00

RESUMEN DE PAGOS

	IMPORTE (Euros)			
	RESUELTO	FEADER	MAPA	CAPADR
A pagar	0,00	0,00	0,00	0,00

APLICACIÓN DE REDUCCIONES Y PENALIZACIONES (%)

Crterios de subvencionabilidad (1)	Presentación tardía	Omisión declaración	Condicionalidad
100,00	0,00	0,00	0,00

IMPORTE (Euros)

Calculado(2)	Reducción	Penalización	Reducción adicional (3)	Penalización adicional	Resuelto	FEADER	MAPA	CAPADR
0,00 €	0,00 €	0,00 €	0,00 €	0,00 €	0,00 €	0,00 €	0,00 €	0,00 €
Importe Unitario:	54,00 €	Nuevo Importe Unitario:	0,00 €					

RECINTOS PROPUESTOS

REF.	REFERENCIA SIGPAC	CULTIVO	S/R	USO SIGPAC	Sup. Dec. admisible	Sup. Campo	Sup. Determ.	Sup. Resuelta
170000004992277	23-003-040-00213-0001	OLIVAR	S		6,27		6,27	6,27
170000004992278	23-003-040-00214-0001	OLIVAR	S		0,06		0,06	0,06
170000004992279	23-003-040-00216-0001	OLIVAR	S		0,14		0,14	0,14
170000004992280	23-003-040-00217-0001	OLIVAR	S		0,74		0,74	0,74
170000004992281	23-003-041-00662-0001	OLIVAR	S		0,02		0,02	0,02
170000004992283	23-003-041-00684-0002	OLIVAR	S		2,85		2,85	2,85
170000004992284	23-003-041-00689-0004	OLIVAR	S		0,08		0,08	0,08
170000004992285	23-003-042-00026-0001	OLIVAR	S		0,38		0,38	0,38
170000004992286	23-003-042-00027-0002	OLIVAR	S		0,42		0,42	0,42
170000004992287	23-003-045-00089-0001	OLIVAR	S		1,12		1,12	1,12
170000004992289	23-003-045-00191-0005	OLIVAR	S		0,16		0,16	0,16
170000004992290	23-003-045-00211-0002	OLIVAR	S		0,09		0,09	0,09
170000004992292	23-003-044-00085-0001	OLIVAR	S		0,81		0,81	0,81

INCIDENCIAS

INCIDENCIA DESCRIPCIÓN

2454	Solicitante de intervención 6613 cuyo regimen de afiliacion a la SS no es ni el sistema especial agrario(cuenta ajena) ni autonomo con actividad agraria.
74018	Productor que no es agricultor a título principal, según los datos del ejercicio fiscal n-1 y seguridad socia.
74053	Importe inferior a 100 Euros

(1) Con incidencias que retienen pago o deniegan el expediente.

(2) Se calcula sobre superficie declarada admisible.

(3) Aplicación del artículo 16 bis del RD 147/2023.

(4) Expediente con algunos recintos de pastos permanentes ubicados en espacios protegidos donde la carga ganadera mínima será 0,1 UGM/ha.

Puede verificar la integridad de una copia de este documento mediante la lectura del código QR adjunto o mediante el acceso a la dirección <https://ws050.juntadeandalucia.es/verificarFirma> indicando el código de VERIFICACIÓN

FIRMADO POR

RAQUEL MARIA ESPIN CRESPO

17/10/2024

VERIFICACIÓN

Pk2jmJDVJQXVSF7B6ESWF6FEMYA9VL

PÁG. 3524/3958





APELLIDOS Y NOMBRE / RAZÓN SOCIAL

ZUHEROS LOPEZ MARIA BELEN

NIF

****7190*

EXPEDIENTE

1133373

RESOLUCIÓN

DENEGACIÓN DE LA AYUDA

DATOS DE MANTENIMIENTO UNIDADES

GRUPO DE PAGO

ZONAS DE LIMITACIONES NATURALES

Sup. Dec. Admisible

1,67

Sup. Resuelta

1,67

Sobredecl.

0,00

% Sobredecl.

0,00

RESUMEN DE PAGOS

IMPORTE (Euros)

	RESUELTO	FEADER	MAPA	CAPADR
A pagar	0,00	0,00	0,00	0,00

APLICACIÓN DE REDUCCIONES Y PENALIZACIONES (%)

Criterios de subvencionabilidad (1)	Presentación tardía	Omisión declaración	Condicionalidad
100,00	0,00	0,00	0,00

IMPORTE (Euros)

Calculado(2)	Reducción	Penalización	Reducción Penalización (3)	Penalización adicional	Resuelto	FEADER	MAPA	CAPADR
90,18 €	0,00 €	0,00 €	0,00 €	0,00 €	0,00 €	0,00 €	0,00 €	0,00 €
Importe Unitario:	54,00 €	Nuevo Importe Unitario:	54,00 €					

RECINTOS PROPUESTOS

REF.	REFERENCIA SIGPAC	CULTIVO	S/R	USO SIGPAC	Sup. Dec. admisible	Sup. Campo	Sup. Determ.	Sup. Resuelta
5455730	23-060-090-00073-0002	OLIVAR	S		1,67		1,67	1,67

INCIDENCIAS

INCIDENCIA DESCRIPCIÓN

74053 Importe inferior a 100 Euros

(1) Con incidencias que retienen pago o deniegan el expediente.

(2) Se calcula sobre superficie declarada admisible.

(3) Aplicación del artículo 16 bis del RD 147/2023.

(4) Expediente con algunos recintos de pastos permanentes ubicados en espacios protegidos donde la carga ganadera mínima será 0,1 UGM/ha.

Puede verificar la integridad de una copia de este documento mediante la lectura del código QR adjunto o mediante el acceso a la dirección <https://ws050.juntadeandalucia.es/verificarFirma> indicando el código de VERIFICACIÓN

FIRMADO POR	RAQUEL MARIA ESPIN CRESPO	17/10/2024	
VERIFICACIÓN	Pk2jmJDVJQXVSF7B6ESWF6FEMYA9VL	PÁG. 3525/3958	



MALAGA

APELLIDOS Y NOMBRE / RAZÓN SOCIAL

AGUILAR MORENO MANUEL

NIF

****8050*

EXPEDIENTE

1115482

RESOLUCIÓN

DENEGACIÓN DE LA AYUDA

DATOS DE MANTENIMIENTO UNIDADES**GRUPO DE PAGO**

ZONAS DE LIMITACIONES NATURALES

**Sup. Dec.
Admisible**

0,00

**Sup.
Resuelta**

0,00

Sobredecl.

0,00

% Sobredecl.

0,00

RESUMEN DE PAGOS**IMPORTE (Euros)**

	<u>RESUELTO</u>	<u>FEADER</u>	<u>MAPA</u>	<u>CAPADR</u>
A pagar	0,00	0,00	0,00	0,00

APLICACIÓN DE REDUCCIONES Y PENALIZACIONES (%)

Criterios de subvencionabilidad (1)	Presentación tardía	Omisión declaración	Condicionalidad
100,00	0,00	0,00	0,00

IMPORTE (Euros)

Calculado(2)	Reducción	Penalización	Reducción Penalización (3)	Penalización adicional	Resuelto	FEADER	MAPA	CAPADR
0,00 €	0,00 €	0,00 €	0,00 €	0,00 €	0,00 €	0,00 €	0,00 €	0,00 €
Importe Unitario:	54,00 €	Nuevo Importe Unitario:	0,00 €					

RECINTOS PROPUESTOS

REF.	REFERENCIA SIGPAC	CULTIVO	S/R	USO SIGPAC	Sup. Dec. admisible	Sup. Campo	Sup. Determ.	Sup. Resuelta
-1296309	41-062-009-00144-0002	OLIVAR	S		0,05		0,05	0,05
-1296308	41-062-009-00144-0002	OLIVAR	S		0,47		0,47	0,47
1700000007088188	41-062-013-00190-0001	OLIVAR	S		1,25		1,25	1,25

INCIDENCIAS**INCIDENCIA DESCRIPCIÓN**

2454	Solicitante de intervención 6613 cuyo regimen de afiliacion a la SS no es ni el sistema especial agrario(cuenta ajena) ni autonomo con actividad agraria.
74018	Productor que no es agricultor a título principal, según los datos del ejercicio fiscal n-1 y seguridad socia.
74053	Importe inferior a 100 Euros

(1) Con incidencias que retienen pago o deniegan el expediente.

(2) Se calcula sobre superficie declarada admisible.

(3) Aplicación del artículo 16 bis del RD 147/2023.

(4) Expediente con algunos recintos de pastos permanentes ubicados en espacios protegidos donde la carga ganadera mínima será 0,1 UGM/ha.

Puede verificar la integridad de una copia de este documento mediante la lectura del código QR adjunto o mediante el acceso a la dirección <https://ws050.juntadeandalucia.es/verificarFirma> indicando el código de VERIFICACIÓN

FIRMADO POR

RAQUEL MARIA ESPIN CRESPO

17/10/2024

VERIFICACIÓN

Pk2jmJDVJQXVSF7B6ESWF6FEMYA9VL

PÁG. 3526/3958





APELLIDOS Y NOMBRE / RAZÓN SOCIAL

ALDANA PEREZ FRANCISCO JOSE

NIF
***6472*

EXPEDIENTE

1183577

RESOLUCIÓN

DENEGACIÓN DE LA AYUDA

DATOS DE MANTENIMIENTO UNIDADES

GRUPO DE PAGO

ZONAS DE LIMITACIONES NATURALES

Sup. Dec. Admisible
0,00

Sup. Resuelta
0,00

Sobredecl.
0,00

% Sobredecl.
0,00

RESUMEN DE PAGOS

		IMPORTE (Euros)			
		RESUELTO	FEADER	MAPA	CAPADR
A pagar		0,00	0,00	0,00	0,00

APLICACIÓN DE REDUCCIONES Y PENALIZACIONES (%)

Criterios de subvencionabilidad (1)	Presentación tardía	Omisión declaración	Condicionabilidad
100,00	0,00	0,00	0,00

IMPORTE (Euros)

Calculado(2)	Reducción	Penalización	Reducción Penalización (3)	Penalización adicional	Resuelto	FEADER	MAPA	CAPADR
0,00 €	0,00 €	0,00 €	0,00 €	0,00 €	0,00 €	0,00 €	0,00 €	0,00 €
Importe Unitario:	54,00 €	Nuevo Importe Unitario:	0,00 €					

INCIDENCIAS

INCIDENCIA DESCRIPCIÓN

- 74051 Solicitante de intervención 6613, que no declara ningun recinto en zona desfavorecida.
- 74053 Importe inferior a 100 Euros

(1) Con incidencias que retienen pago o deniegan el expediente.

(2) Se calcula sobre superficie declarada admisible.

(3) Aplicación del artículo 16 bis del RD 147/2023.

(4) Expediente con algunos recintos de pastos permanentes ubicados en espacios protegidos donde la carga ganadera mínima será 0,1 UGM/ha.

Puede verificar la integridad de una copia de este documento mediante la lectura del código QR adjunto o mediante el acceso a la dirección <https://ws050.juntadeandalucia.es/verificarFirma> indicando el código de VERIFICACIÓN

FIRMADO POR	RAQUEL MARIA ESPIN CRESPO	17/10/2024	
VERIFICACIÓN	Pk2jmJDVJQXVSF7B6ESWF6FEMYA9VL	PÁG. 3527/3958	



APELLIDOS Y NOMBRE / RAZÓN SOCIAL

ARAGON CONEJO ALEJANDRO

NIF

***9175*

EXPEDIENTE

1092467

RESOLUCIÓN

DENEGACIÓN DE LA AYUDA

DATOS DE MANTENIMIENTO UNIDADES

GRUPO DE PAGO	Sup. Dec. Admisible	Sup. Resuelta	Sobredecl.	% Sobredecl.
ZONAS DE LIMITACIONES NATURALES	63,94	19,05	44,89	70,21

RESUMEN DE PAGOS

	IMPORTE (Euros)			
	RESUELTO	FEADER	MAPA	CAPADR
A pagar	0,00	0,00	0,00	0,00

APLICACIÓN DE REDUCCIONES Y PENALIZACIONES (%)

Criterios de subvencionabilidad (1)	Presentación tardía	Omisión declaración	Condicionalidad
100,00	0,00	0,00	0,00

IMPORTE (Euros)

Calculado(2)	Reducción	Penalización	Reducción adicional (3)	Penalización adicional	Resuelto	FEADER	MAPA	CAPADR
1.188,00 €	834,05 €	353,95 €	0,00 €	834,05 €	0,00 €	0,00 €	0,00 €	0,00 €
Importe Unitario:	54,00 €	Nuevo Importe Unitario:	18,58 €					

RECINTOS PROPUESTOS

REF.	REFERENCIA SIGPAC	CULTIVO	S/R	USO SIGPAC	Sup. Dec. admisible	Sup. Campo	Sup. Determ.	Sup. Resuelta
6957183	29-012-001-00264-0001	PASTOS PERMANENTES DE 5 O MAS AÑOS	S		0,28		0,28	0,00
6957191	29-012-001-00261-0001	PASTOS PERMANENTES DE 5 O MAS AÑOS	S		1,31		1,31	0,00
6957192	29-012-001-00261-0002	PASTOS PERMANENTES DE 5 O MAS AÑOS	S		16,64		16,64	0,00
6957193	29-012-001-00261-0005	PASTOS PERMANENTES DE 5 O MAS AÑOS	S		0,15		0,15	0,00
6957195	29-012-001-00261-0008	PASTOS PERMANENTES DE 5 O MAS AÑOS	S		0,33		0,33	0,33
6957201	29-012-001-00161-0002	PASTOS PERMANENTES DE 5 O MAS AÑOS	S		1,31		1,31	0,00
6957202	29-012-001-00161-0004	PASTOS PERMANENTES DE 5 O MAS AÑOS	S		1,15		1,15	0,00
6957205	29-012-001-00007-0001	PASTOS PERMANENTES DE 5 O MAS AÑOS	S		0,00		0,00	0,00
6957207	29-012-001-00001-0003	PASTOS PERMANENTES DE 5 O MAS AÑOS	S		0,70		0,70	0,00
6957208	29-012-001-00001-0004	PASTOS PERMANENTES DE 5 O MAS AÑOS	S		18,05		18,05	0,00
6957209	29-012-001-00001-0008	PASTOS PERMANENTES DE 5 O MAS AÑOS	S		0,14		0,14	0,00
6957219	29-012-001-00327-0001	PASTOS PERMANENTES DE 5 O MAS AÑOS	S		5,16		5,16	0,00
1700000004447644	29-012-002-00311-0001	PASTOS PERMANENTES DE 5 O MAS AÑOS	S		0,32		0,32	0,32
1700000004447645	29-012-002-00579-0001	PASTOS PERMANENTES DE 5 O MAS AÑOS	S		0,07		0,07	0,07
1700000004447646	29-012-002-00637-0001	PASTOS PERMANENTES DE 5 O MAS AÑOS	S		0,06		0,06	0,06
1700000004447647	29-012-023-00092-0003	PASTOS PERMANENTES DE 5 O MAS AÑOS	S		0,45		0,45	0,45
1700000004447648	29-012-023-00092-0004	PASTOS PERMANENTES DE 5 O MAS AÑOS	S		0,30		0,30	0,30
1700000004447649	29-012-023-00092-0010	PASTOS PERMANENTES DE 5 O MAS AÑOS	S		12,19		12,19	12,19
1700000004447651	29-012-023-00091-0008	NARANJO	S		5,33		5,33	5,33

(1) Con incidencias que retienen pago o deniegan el expediente.

(2) Se calcula sobre superficie declarada admisible.

(3) Aplicación del artículo 16 bis del RD 147/2023.

(4) Expediente con algunos recintos de pastos permanentes ubicados en espacios protegidos donde la carga ganadera mínima será 0,1 UGM/ha.

Puede verificar la integridad de una copia de este documento mediante la lectura del código QR adjunto o mediante el acceso a la dirección <https://ws050.juntadeandalucia.es/verificarFirma> indicando el código de VERIFICACIÓN

FIRMADO POR

RAQUEL MARIA ESPIN CRESPO

17/10/2024

VERIFICACIÓN

Pk2jmJDVJQXVSF7B6ESWF6FEMYA9VL

PÁG. 3528/3958





INCIDENCIAS

INCIDENCIA DESCRIPCIÓN

3790	Recinto declarado inactivo Recinto:29-012-001-00001-00003 Cultivo: - Recinto:29-012-001-00001-00004 Cultivo: - Recinto:29-012-001-00001-00008 Cultivo: - Recinto:29-012-001-00007-00001 Cultivo: - Recinto:29-012-001-00161-00002 Cultivo: - Recinto:29-012-001-00161-00004 Cultivo: - Recinto:29-012-001-00261-00001 Cultivo: - Recinto:29-012-001-00261-00002 Cultivo: - Recinto:29-012-001-00261-00005 Cultivo: - Recinto:29-012-001-00264-00001 Cultivo: - Recinto:29-012-001-00327-00001 Cultivo: -
3795	Recinto declarado con una situación de riesgo de abandono. Recinto:29-012-023-00091-00008 Cultivo: -
74053	Importe inferior a 100 Euros

Datos considerados para el Cálculo de la Carga Ganadera del expediente

Superficie determinada para Cálculo Carga Ganadera: 13,72 ha
Carga Ganadera del Expediente: 13,99 ugm/ha (4)

Explotación	Especie	Ugm Calculada para CG
ES290120000151	CAPRINA	37,88
ES290120000151	OVINA	154,00

Recintos Determinados para el Cálculo de Garga Ganadera

REF.	REFERENCIA SIGPAC	CULTIVO	DESCRIPCIÓN CULTIVO	S/R	SUP. RESUELTA (ha)
6957183	29-012-001-00264-00001	62000	PASTOS PERMANENTES DE 5 O MAS AÑOS-SIN VARIEDAD	S	0,00
6957191	29-012-001-00261-00001	62000	PASTOS PERMANENTES DE 5 O MAS AÑOS-SIN VARIEDAD	S	0,00
6957192	29-012-001-00261-00002	62000	PASTOS PERMANENTES DE 5 O MAS AÑOS-SIN VARIEDAD	S	0,00
6957193	29-012-001-00261-00005	62000	PASTOS PERMANENTES DE 5 O MAS AÑOS-SIN VARIEDAD	S	0,00
6957195	29-012-001-00261-00008	62000	PASTOS PERMANENTES DE 5 O MAS AÑOS-SIN VARIEDAD	S	0,33
6957201	29-012-001-00161-00002	62000	PASTOS PERMANENTES DE 5 O MAS AÑOS-SIN VARIEDAD	S	0,00
6957202	29-012-001-00161-00004	62000	PASTOS PERMANENTES DE 5 O MAS AÑOS-SIN VARIEDAD	S	0,00
6957205	29-012-001-00007-00001	62000	PASTOS PERMANENTES DE 5 O MAS AÑOS-SIN VARIEDAD	S	0,00
6957207	29-012-001-00001-00003	62000	PASTOS PERMANENTES DE 5 O MAS AÑOS-SIN VARIEDAD	S	0,00
6957208	29-012-001-00001-00004	62000	PASTOS PERMANENTES DE 5 O MAS AÑOS-SIN VARIEDAD	S	0,00
6957209	29-012-001-00001-00008	62000	PASTOS PERMANENTES DE 5 O MAS AÑOS-SIN VARIEDAD	S	0,00
6957219	29-012-001-00327-00001	62000	PASTOS PERMANENTES DE 5 O MAS AÑOS-SIN VARIEDAD	S	0,00
1700000004447644	29-012-002-00311-00001	62000	PASTOS PERMANENTES DE 5 O MAS AÑOS-SIN VARIEDAD	S	0,32
1700000004447645	29-012-002-00579-00001	62000	PASTOS PERMANENTES DE 5 O MAS AÑOS-SIN VARIEDAD	S	0,07
1700000004447646	29-012-002-00637-00001	62000	PASTOS PERMANENTES DE 5 O MAS AÑOS-SIN VARIEDAD	S	0,06
1700000004447647	29-012-023-00092-00003	62000	PASTOS PERMANENTES DE 5 O MAS AÑOS-SIN VARIEDAD	S	0,45
1700000004447648	29-012-023-00092-00004	62000	PASTOS PERMANENTES DE 5 O MAS AÑOS-SIN VARIEDAD	S	0,30
1700000004447649	29-012-023-00092-00010	62000	PASTOS PERMANENTES DE 5 O MAS AÑOS-SIN VARIEDAD	S	12,19

(1) Con incidencias que retienen pago o deniegan el expediente.
(2) Se calcula sobre superficie declarada admisible.
(3) Aplicación del artículo 16 bis del RD 147/2023.
(4) Expediente con algunos recintos de pastos permanentes ubicados en espacios protegidos donde la carga ganadera mínima será 0,1 UGM/ha.

Puede verificar la integridad de una copia de este documento mediante la lectura del código QR adjunto o mediante el acceso a la dirección https://ws050.juntadeandalucia.es/verificarFirma indicando el código de VERIFICACIÓN			
FIRMADO POR	RAQUEL MARIA ESPIN CRESPO	17/10/2024	
VERIFICACIÓN	Pk2jmJDVJQXVSF7B6ESWF6FEMYA9VL	PÁG. 3529/3958	



Incidencias de carga ganadera

INCIDENCIA DESCRIPCIÓN

3790	Recinto declarado inactivo
	Recinto:29-012-001-00264-00001 Cultivo: -
	Recinto:29-012-001-00261-00001 Cultivo: -
	Recinto:29-012-001-00261-00002 Cultivo: -
	Recinto:29-012-001-00261-00005 Cultivo: -
	Recinto:29-012-001-00161-00002 Cultivo: -
	Recinto:29-012-001-00161-00004 Cultivo: -
	Recinto:29-012-001-00001-00003 Cultivo: -
	Recinto:29-012-001-00001-00004 Cultivo: -
	Recinto:29-012-001-00001-00008 Cultivo: -
	Recinto:29-012-001-00327-00001 Cultivo: -

(1) Con incidencias que retienen pago o deniegan el expediente.

(2) Se calcula sobre superficie declarada admisible.

(3) Aplicación del artículo 16 bis del RD 147/2023.

(4) Expediente con algunos recintos de pastos permanentes ubicados en espacios protegidos donde la carga ganadera mínima será 0,1 UGM/ha.

Puede verificar la integridad de una copia de este documento mediante la lectura del código QR adjunto o mediante el acceso a la dirección <https://ws050.juntadeandalucia.es/verificarFirma> indicando el código de VERIFICACIÓN

FIRMADO POR

RAQUEL MARIA ESPIN CRESPO

17/10/2024

VERIFICACIÓN

Pk2jmJDVJQXVSF7B6ESWF6FEMYA9VL

PÁG. 3530/3958





APELLIDOS Y NOMBRE / RAZÓN SOCIAL

ARMERO FERNANDEZ JUAN BAUTISTA

NIF

***6033*

EXPEDIENTE

1072995

RESOLUCIÓN

DENEGACIÓN DE LA AYUDA

DATOS DE MANTENIMIENTO UNIDADES

GRUPO DE PAGO

ZONAS DE LIMITACIONES NATURALES

Sup. Dec. Admisible
0,00

Sup. Resuelta
0,00

Sobredecl.
0,00

% Sobredecl.
0,00

RESUMEN DE PAGOS

	IMPORTE (Euros)			
	RESUELTO	FEADER	MAPA	CAPADR
A pagar	0,00	0,00	0,00	0,00

APLICACIÓN DE REDUCCIONES Y PENALIZACIONES (%)

Crterios de subvencionabilidad (1)	Presentación tardía	Omisión declaración	Condicionalidad
100,00	0,00	0,00	0,00

IMPORTE (Euros)

Calculado(2)	Reducción	Penalización	Reducción Penalización (3)	Penalización adicional	Resuelto	FEADER	MAPA	CAPADR
0,00 €	0,00 €	0,00 €	0,00 €	0,00 €	0,00 €	0,00 €	0,00 €	0,00 €
Importe Unitario:	54,00 €	Nuevo Importe Unitario:	0,00 €					

INCIDENCIAS

INCIDENCIA DESCRIPCIÓN

- 74051 Solicitante de intervención 6613, que no declara ningun recinto en zona desfavorecida.
- 74053 Importe inferior a 100 Euros

(1) Con incidencias que retienen pago o deniegan el expediente.

(2) Se calcula sobre superficie declarada admisible.

(3) Aplicación del artículo 16 bis del RD 147/2023.

(4) Expediente con algunos recintos de pastos permanentes ubicados en espacios protegidos donde la carga ganadera mínima será 0,1 UGM/ha.

Puede verificar la integridad de una copia de este documento mediante la lectura del código QR adjunto o mediante el acceso a la dirección <https://ws050.juntadeandalucia.es/verificarFirma> indicando el código de VERIFICACIÓN

FIRMADO POR	RAQUEL MARIA ESPIN CRESPO	17/10/2024	
VERIFICACIÓN	Pk2jmJDVJQXVSF7B6ESWF6FEMYA9VL	PÁG. 3531/3958	



APELLIDOS Y NOMBRE / RAZÓN SOCIAL

BENITEZ LARA DIEGO

NIF

***0631*

EXPEDIENTE

1034541

RESOLUCIÓN

DENEGACIÓN DE LA AYUDA

DATOS DE MANTENIMIENTO UNIDADES

GRUPO DE PAGO

ZONAS DE LIMITACIONES NATURALES

**Sup. Dec.
Admisible**

1,63

**Sup.
Resuelta**

1,63

Sobredecl.

0,00

% Sobredecl.

0,00

RESUMEN DE PAGOS

	IMPORTE (Euros)			
	RESUELTO	FEADER	MAPA	CAPADR
A pagar	0,00	0,00	0,00	0,00

APLICACIÓN DE REDUCCIONES Y PENALIZACIONES (%)

Crterios de subvencionabilidad (1)	Presentación tardía	Omisión declaración	Condicionalidad
100,00	0,00	0,00	0,00

IMPORTE (Euros)

Calculado(2)	Reducción	Penalización	Reducción adicional	Penalización adicional	Resuelto	FEADER	MAPA	CAPADR
88,02 €	0,00 €	0,00 €	0,00 €	0,00 €	0,00 €	0,00 €	0,00 €	0,00 €
Importe Unitario:	54,00 €	Nuevo Importe Unitario:	54,00 €					

RECINTOS PROPUESTOS

REF.	REFERENCIA SIGPAC	CULTIVO	S/R	USO SIGPAC	Sup. Dec. admisible	Sup. Campo	Sup. Determ.	Sup. Resuelta
-1535635	14-024-013-00072-0034	PATATA	R		0,09		0,09	0,09
-1295440	14-024-013-00072-0034	SANDÍA	R		0,06		0,06	0,06
-1295436	14-024-013-00072-0034	HUERTA	R		0,05		0,05	0,05
-1295427	14-024-013-00072-0001	PATATA	R		0,06		0,06	0,06
-1287777	14-024-013-00072-0025	PATATA	R		0,04		0,04	0,04
-1287775	14-024-013-00072-0034	BARBECHO TRADICIONAL	R		0,34		0,34	0,34
-31803	14-024-013-00072-0024	BARBECHO TRADICIONAL	R		0,02		0,02	0,02
170000005969556	14-010-007-00257-0001	OLIVAR	S		0,02		0,02	0,02
170000005969557	14-010-007-00257-0001	OLIVAR	S		0,15		0,15	0,15
170000005969558	14-010-007-00259-0001	OLIVAR	S		0,61		0,61	0,61
170000005969578	14-024-013-00072-0016	BARBECHO TRADICIONAL	R		0,19		0,19	0,19

INCIDENCIAS

INCIDENCIA DESCRIPCIÓN

74053 Importe inferior a 100 Euros

Datos considerados para el Cálculo de la Carga Ganadera del expediente

Superficie determinada para Cálculo Carga Ganadera: 0,00 ha

Carga Ganadera del Expediente: 0,00 ugm/ha

(1) Con incidencias que retienen pago o deniegan el expediente.

(2) Se calcula sobre superficie declarada admisible.

(3) Aplicación del artículo 16 bis del RD 147/2023.

(4) Expediente con algunos recintos de pastos permanentes ubicados en espacios protegidos donde la carga ganadera mínima será 0,1 UGM/ha.

Puede verificar la integridad de una copia de este documento mediante la lectura del código QR adjunto o mediante el acceso a la dirección <https://ws050.juntadeandalucia.es/verificarFirma> indicando el código de VERIFICACIÓN

FIRMADO POR

RAQUEL MARIA ESPIN CRESPO

17/10/2024

VERIFICACIÓN

Pk2jmJDVJQXVSF7B6ESWF6FEMYA9VL

PÁG. 3532/3958





Incidencias de carga ganadera

INCIDENCIA DESCRIPCIÓN

- 452 Actividad agraria declarada en un recinto no compatible con el uso PA, PR o PS asignado en SIGPAC para ese recinto.
Recinto:14-024-013-00072-00032 Cultivo:20000 BARBECHO TRADICIONAL-SIN VARIEDAD Regadío USO ASIGNADO EN SIGPAC:PR
- 86132 Recinto superficie forrajera que no realiza la actividad de producción de pastoreo.
Recinto:14-024-013-00072-00034 Cultivo:20000 BARBECHO TRADICIONAL-SIN VARIEDAD Regadío
Recinto:14-024-013-00072-00024 Cultivo:20000 BARBECHO TRADICIONAL-SIN VARIEDAD Regadío
Recinto:14-024-013-00072-00016 Cultivo:20000 BARBECHO TRADICIONAL-SIN VARIEDAD Regadío

(1) Con incidencias que retienen pago o deniegan el expediente.

(2) Se calcula sobre superficie declarada admisible.

(3) Aplicación del artículo 16 bis del RD 147/2023.

(4) Expediente con algunos recintos de pastos permanentes ubicados en espacios protegidos donde la carga ganadera mínima será 0,1 UGM/ha.

Puede verificar la integridad de una copia de este documento mediante la lectura del código QR adjunto o mediante el acceso a la dirección <https://ws050.juntadeandalucia.es/verificarFirma> indicando el código de VERIFICACIÓN

FIRMADO POR	RAQUEL MARIA ESPIN CRESPO	17/10/2024	
VERIFICACIÓN	Pk2jmJDVJQXVSF7B6ESWF6FEMYA9VL	PÁG. 3533/3958	



APELLIDOS Y NOMBRE / RAZÓN SOCIAL

BERLANGA DOVARGANES ROCIO

NIF

****5550*

EXPEDIENTE

1272266

RESOLUCIÓN

DENEGACIÓN DE LA AYUDA

DATOS DE MANTENIMIENTO UNIDADES

GRUPO DE PAGO

ZONAS DE LIMITACIONES NATURALES

Sup. Dec. Admisible

1,41

Sup. Resuelta

1,41

Sobredecl.

0,00

% Sobredecl.

0,00

RESUMEN DE PAGOS

	IMPORTE (Euros)			
	RESUELTO	FEADER	MAPA	CAPADR
A pagar	0,00	0,00	0,00	0,00

APLICACIÓN DE REDUCCIONES Y PENALIZACIONES (%)

Crterios de subvencionabilidad (1)	Presentación tardía	Omisión declaración	Condicionalidad
100,00	0,00	0,00	0,00

IMPORTE (Euros)

Calculado(2)	Reducción	Penalización	Reducción Penalización (3)	Penalización adicional	Resuelto	FEADER	MAPA	CAPADR
76,14 €	0,00 €	0,00 €	0,00 €	0,00 €	0,00 €	0,00 €	0,00 €	0,00 €
Importe Unitario:	54,00 €	Nuevo Importe Unitario:	54,00 €					

RECINTOS PROPUESTOS

REF.	REFERENCIA SIGPAC	CULTIVO	S/R	USO SIGPAC	Sup. Dec. admisible	Sup. Campo	Sup. Determ.	Sup. Resuelta
170000005245957	41-100-010-00047-0001	OLIVAR	S		1,41		1,41	1,41

INCIDENCIAS

INCIDENCIA DESCRIPCIÓN

74053 Importe inferior a 100 Euros

(1) Con incidencias que retienen pago o deniegan el expediente.

(2) Se calcula sobre superficie declarada admisible.

(3) Aplicación del artículo 16 bis del RD 147/2023.

(4) Expediente con algunos recintos de pastos permanentes ubicados en espacios protegidos donde la carga ganadera mínima será 0,1 UGM/ha.

Puede verificar la integridad de una copia de este documento mediante la lectura del código QR adjunto o mediante el acceso a la dirección <https://ws050.juntadeandalucia.es/verificarFirma> indicando el código de VERIFICACIÓN

FIRMADO POR	RAQUEL MARIA ESPIN CRESPO	17/10/2024	
VERIFICACIÓN	Pk2jmJDVJQXVSF7B6ESWF6FEMYA9VL	PÁG. 3534/3958	

**APELLIDOS Y NOMBRE / RAZÓN SOCIAL**

CARMONA MORILLO DOLORES

NIF

****2901*

EXPEDIENTE

1244440

RESOLUCIÓN

DENEGACIÓN DE LA AYUDA

DATOS DE MANTENIMIENTO UNIDADES**GRUPO DE PAGO**

ZONAS DE LIMITACIONES NATURALES

**Sup. Dec.
Admisible**

0,00

**Sup.
Resuelta**

0,00

Sobredecl.

0,00

% Sobredecl.

0,00

RESUMEN DE PAGOS**IMPORTE (Euros)**

	RESUELTO	FEADER	MAPA	CAPADR
A pagar	0,00	0,00	0,00	0,00

APLICACIÓN DE REDUCCIONES Y PENALIZACIONES (%)

Crterios de subvencionabilidad (1)	Presentación tardía	Omisión declaración	Condicionalidad
100,00	0,00	0,00	0,00

IMPORTE (Euros)

Calculado(2)	Reducción	Penalización	Reducción Penalización (3)	Penalización adicional	Resuelto	FEADER	MAPA	CAPADR
0,00 €	0,00 €	0,00 €	0,00 €	0,00 €	0,00 €	0,00 €	0,00 €	0,00 €
Importe Unitario:	54,00 €	Nuevo Importe Unitario:	0,00 €					

RECINTOS PROPUESTOS

REF.	REFERENCIA SIGPAC	CULTIVO	S/R	USO SIGPAC	Sup. Dec. admisible	Sup. Campo	Sup. Determ.	Sup. Resuelta
-572801	41-037-007-00030-0002	BARBECHO TRADICIONAL	S		0,09		0,09	0,09
1700000004750558	41-037-007-00030-0001	OLIVAR	S		1,50		1,50	1,50
1700000004750560	41-037-007-00031-0001	OLIVAR	S		1,43		1,43	1,43
1700000004750564	41-062-014-00116-0001	OLIVAR	S		1,90		1,90	1,90
1700000004750565	41-062-014-00110-0001	OLIVAR	S		3,33		3,33	3,33
1700000004750566	41-062-014-00111-0001	OLIVAR	S		1,13		1,13	1,13
1700000004750567	41-062-014-00113-0001	OLIVAR	S		1,15		1,15	1,15
1700000004750568	41-062-014-00270-0001	OLIVAR	S		0,76		0,76	0,76
1700000004750569	41-062-014-00126-0001	OLIVAR	S		0,57		0,57	0,57
1700000004750570	41-062-012-00138-0001	OLIVAR	S		0,67		0,67	0,67
1700000004750571	41-062-009-00059-0001	OLIVAR	S		0,70		0,70	0,70

INCIDENCIAS**INCIDENCIA DESCRIPCIÓN**

2454	Solicitante de intervención 6613 cuyo regimen de afiliación a la SS no es ni el sistema especial agrario(cuenta ajena) ni autonomo con actividad agraria.
3795	Recinto declarado con una situación de riesgo de abandono. Recinto:41-037-007-00030-00002 Cultivo: -
74018	Productor que no es agricultor a título principal, según los datos del ejercicio fiscal n-1 y seguridad socia.
74053	Importe inferior a 100 Euros

Datos considerados para el Cálculo de la Carga Ganadera del expediente

Superficie determinada para Cálculo Carga Ganadera: 0,00 ha

Carga Ganadera del Expediente: 0,00 ugm/ha

(1) Con incidencias que retienen pago o deniegan el expediente.

(2) Se calcula sobre superficie declarada admisible.

(3) Aplicación del artículo 16 bis del RD 147/2023.

(4) Expediente con algunos recintos de pastos permanentes ubicados en espacios protegidos donde la carga ganadera mínima será 0,1 UGM/ha.

Puede verificar la integridad de una copia de este documento mediante la lectura del código QR adjunto o mediante el acceso a la dirección <https://ws050.juntadeandalucia.es/verificarFirma> indicando el código de VERIFICACIÓN

FIRMADO POR

RAQUEL MARIA ESPIN CRESPO

17/10/2024

VERIFICACIÓN

Pk2jmJDVJQXVSF7B6ESWF6FEMYA9VL

PÁG. 3535/3958





Incidencias de carga ganadera

INCIDENCIA DESCRIPCIÓN

3795	Recinto declarado con una situación de riesgo de abandono. Recinto:41-037-007-00030-00002 Cultivo: -
86132	Recinto superficie forrajera que no realiza la actividad de producción de pastoreo. Recinto:41-037-007-00030-00002 Cultivo:20000 BARBECHO TRADICIONAL-SIN VARIEDAD Secano

(1) Con incidencias que retienen pago o deniegan el expediente.

(2) Se calcula sobre superficie declarada admisible.

(3) Aplicación del artículo 16 bis del RD 147/2023.

(4) Expediente con algunos recintos de pastos permanentes ubicados en espacios protegidos donde la carga ganadera mínima será 0,1 UGM/ha.

Puede verificar la integridad de una copia de este documento mediante la lectura del código QR adjunto o mediante el acceso a la dirección <https://ws050.juntadeandalucia.es/verificarFirma> indicando el código de VERIFICACIÓN

FIRMADO POR	RAQUEL MARIA ESPIN CRESPO	17/10/2024	
VERIFICACIÓN	Pk2jmJDVJQXVSF7B6ESWF6FEMYA9VL	PÁG. 3536/3958	



APELLIDOS Y NOMBRE / RAZÓN SOCIAL

CARRION JIMENEZ ELENA

NIF
****4515*

EXPEDIENTE
1251249

RESOLUCIÓN
DENEGACIÓN DE LA AYUDA

DATOS DE MANTENIMIENTO UNIDADES

GRUPO DE PAGO	Sup. Dec. Admisible	Sup. Resuelta	Sobredecl.	% Sobredecl.
ZONAS DE LIMITACIONES NATURALES	0,00	0,00	0,00	0,00

RESUMEN DE PAGOS

	IMPORTE (Euros)			
	RESUELTO	FEADER	MAPA	CAPADR
A pagar	0,00	0,00	0,00	0,00

APLICACIÓN DE REDUCCIONES Y PENALIZACIONES (%)

Criterios de subvencionabilidad (1)	Presentación tardía	Omisión declaración	Condicionality
100,00	0,00	0,00	0,00

IMPORTE (Euros)

Calculado(2)	Reducción	Penalización	Reducción adicional (3)	Penalización adicional	Resuelto	FEADER	MAPA	CAPADR
0,00 €	0,00 €	0,00 €	0,00 €	0,00 €	0,00 €	0,00 €	0,00 €	0,00 €
Importe Unitario:	54,00 €	Nuevo Importe Unitario:	0,00 €					

RECINTOS PROPUESTOS

REF.	REFERENCIA SIGPAC	CULTIVO	S/R	USO SIGPAC	Sup. Dec. admisible	Sup. Campo	Sup. Determ.	Sup. Resuelta
-1233551	29-038-016-00020-0001	LIMONERO	R		0,46		0,46	0,46
-1233550	29-038-016-00017-0001	LIMONERO	R		1,61		1,61	1,61
-770770	29-038-016-00018-0001	LIMONERO	R		0,60		0,60	0,60
-770769	29-038-016-00021-0002	LIMONERO	R		0,39		0,39	0,39
-770767	29-038-016-00019-0004	LIMONERO	R		0,20		0,20	0,20
-770759	29-038-016-00083-0003	LIMONERO	R		0,75		0,75	0,75
-770758	29-038-016-00021-0004	LIMONERO	R		1,15		1,15	1,15
-770757	29-038-016-09000-0003	LIMONERO	R		0,55		0,55	0,55

INCIDENCIAS

INCIDENCIA DESCRIPCIÓN

- 74018 Productor que no es agricultor a título principal, según los datos del ejercicio fiscal n-1 y seguridad socia.
- 74053 Importe inferior a 100 Euros

(1) Con incidencias que retienen pago o deniegan el expediente.

(2) Se calcula sobre superficie declarada admisible.

(3) Aplicación del artículo 16 bis del RD 147/2023.

(4) Expediente con algunos recintos de pastos permanentes ubicados en espacios protegidos donde la carga ganadera mínima será 0,1 UGM/ha.

Puede verificar la integridad de una copia de este documento mediante la lectura del código QR adjunto o mediante el acceso a la dirección <https://ws050.juntadeandalucia.es/verificarFirma> indicando el código de VERIFICACIÓN

FIRMADO POR	RAQUEL MARIA ESPIN CRESPO	17/10/2024
VERIFICACIÓN	Pk2jmJDVJQXVSF7B6ESWF6FEMYA9VL	PÁG. 3537/3958





APELLIDOS Y NOMBRE / RAZÓN SOCIAL

CASTILLO LECHADO JUAN ANTONIO

NIF

****7684*

EXPEDIENTE

1017360

RESOLUCIÓN

DENEGACIÓN DE LA AYUDA

DATOS DE MANTENIMIENTO UNIDADES

GRUPO DE PAGO

ZONAS DE LIMITACIONES NATURALES

Sup. Dec. Admisible

0,53

Sup. Resuelta

0,53

Sobredecl.

0,00

% Sobredecl.

0,00

RESUMEN DE PAGOS

	IMPORTE (Euros)			
	RESUELTO	FEADER	MAPA	CAPADR
A pagar	0,00	0,00	0,00	0,00

APLICACIÓN DE REDUCCIONES Y PENALIZACIONES (%)

Crterios de subvencionabilidad (1)	Presentación tardía	Omisión declaración	Condicionalidad
100,00	0,00	0,00	0,00

IMPORTE (Euros)

Calculado(2)	Reducción	Penalización	Reducción Penalización (3)	Penalización adicional	Resuelto	FEADER	MAPA	CAPADR
28,62 €	0,00 €	0,00 €	0,00 €	0,00 €	0,00 €	0,00 €	0,00 €	0,00 €
Importe Unitario:	54,00 €	Nuevo Importe Unitario:	54,00 €					

RECINTOS PROPUESTOS

REF.	REFERENCIA SIGPAC	CULTIVO	S/R	USO SIGPAC	Sup. Dec. admisible	Sup. Campo	Sup. Determ.	Sup. Resuelta
170000002309250	14-010-007-00168-0001	OLIVAR	S		0,53		0,53	0,53

INCIDENCIAS

INCIDENCIA DESCRIPCIÓN

74053 Importe inferior a 100 Euros

(1) Con incidencias que retienen pago o deniegan el expediente.

(2) Se calcula sobre superficie declarada admisible.

(3) Aplicación del artículo 16 bis del RD 147/2023.

(4) Expediente con algunos recintos de pastos permanentes ubicados en espacios protegidos donde la carga ganadera mínima será 0,1 UGM/ha.

Puede verificar la integridad de una copia de este documento mediante la lectura del código QR adjunto o mediante el acceso a la dirección <https://ws050.juntadeandalucia.es/verificarFirma> indicando el código de VERIFICACIÓN

FIRMADO POR	RAQUEL MARIA ESPIN CRESPO	17/10/2024	
VERIFICACIÓN	Pk2jmJDVJQXVSF7B6ESWF6FEMYA9VL	PÁG. 3538/3958	

**APELLIDOS Y NOMBRE / RAZÓN SOCIAL**

Castro Flores María del Carmen

NIF

****7939*

EXPEDIENTE

1283940

RESOLUCIÓN

DENEGACIÓN DE LA AYUDA

DATOS DE MANTENIMIENTO UNIDADES**GRUPO DE PAGO**

ZONAS DE LIMITACIONES NATURALES

**Sup. Dec.
Admisible**

0,00

**Sup.
Resuelta**

0,00

Sobredecl.

0,00

% Sobredecl.

0,00

RESUMEN DE PAGOS**IMPORTE (Euros)**

	RESUELTO	FEADER	MAPA	CAPADR
A pagar	0,00	0,00	0,00	0,00

APLICACIÓN DE REDUCCIONES Y PENALIZACIONES (%)

Criterios de subvencionabilidad (1)	Presentación tardía	Omisión declaración	Condicionalidad
100,00	0,00	0,00	0,00

IMPORTE (Euros)

Calculado(2)	Reducción	Penalización	Reducción Penalización (3)	Penalización adicional	Resuelto	FEADER	MAPA	CAPADR
0,00 €	0,00 €	0,00 €	0,00 €	0,00 €	0,00 €	0,00 €	0,00 €	0,00 €
Importe Unitario:	54,00 €	Nuevo Importe Unitario:	0,00 €					

RECINTOS PROPUESTOS

REF.	REFERENCIA SIGPAC	CULTIVO	S/R	USO SIGPAC	Sup. Dec. admisible	Sup. Campo	Sup. Determ.	Sup. Resuelta
170000004898676	11-034-016-00041-0001	OLIVAR	S		4,76		4,76	4,74

INCIDENCIAS**INCIDENCIA DESCRIPCIÓN**

2455	Solicitantes de intervención 6613 sin datos de IRPF n-1.(Art 4 Orden 14/04/2016).
4272	Verifica que las líneas de declaración de las Solicitudes Únicas no tienen solapes con la capa de Retroactividad Gráfica (ambas de la misma campaña) a nivel de expediente/línea de declaración gráfica de la solicitud. Recinto:11-034-016-00041-00001 Cultivo: - Agregado de la referencia del recinto.:0 Zona de la referencia del recinto.:0 Superficie solapada.:0,02 Id. Incid.:98089076
74018	Productor que no es agricultor a título principal, según los datos del ejercicio fiscal n-1 y seguridad socia.
74053	Importe inferior a 100 Euros

(1) Con incidencias que retienen pago o deniegan el expediente.

(2) Se calcula sobre superficie declarada admisible.

(3) Aplicación del artículo 16 bis del RD 147/2023.

(4) Expediente con algunos recintos de pastos permanentes ubicados en espacios protegidos donde la carga ganadera mínima será 0,1 UGM/ha.

Puede verificar la integridad de una copia de este documento mediante la lectura del código QR adjunto o mediante el acceso a la dirección <https://ws050.juntadeandalucia.es/verificarFirma> indicando el código de VERIFICACIÓN

FIRMADO POR

RAQUEL MARIA ESPIN CRESPO

17/10/2024

VERIFICACIÓN

Pk2jmJDVJQXVSF7B6ESWF6FEMYA9VL

PÁG. 3539/3958





APELLIDOS Y NOMBRE / RAZÓN SOCIAL

CONTRERAS JIMENEZ ANA

NIF

****1169*

EXPEDIENTE

1183834

RESOLUCIÓN

DENEGACIÓN DE LA AYUDA

DATOS DE MANTENIMIENTO UNIDADES

GRUPO DE PAGO

ZONAS DE LIMITACIONES NATURALES

**Sup. Dec.
Admisible**
0,62

**Sup.
Resuelta**
0,62

Sobredecl.
0,00

% Sobredecl.
0,00

RESUMEN DE PAGOS

	IMPORTE (Euros)			
	RESUELTO	FEADER	MAPA	CAPADR
A pagar	0,00	0,00	0,00	0,00

APLICACIÓN DE REDUCCIONES Y PENALIZACIONES (%)

Crterios de subvencionabilidad (1)	Presentación tardía	Omisión declaración	Condicionalidad
100,00	0,00	0,00	0,00

IMPORTE (Euros)

Calculado(2)	Reducción	Penalización	Reducción Penalización (3)	Penalización adicional	Resuelto	FEADER	MAPA	CAPADR
33,48 €	0,00 €	0,00 €	0,00 €	0,00 €	0,00 €	0,00 €	0,00 €	0,00 €
Importe Unitario:	54,00 €	Nuevo Importe Unitario:	54,00 €					

RECINTOS PROPUESTOS

REF.	REFERENCIA SIGPAC	CULTIVO	S/R	USO SIGPAC	Sup. Dec. admisible	Sup. Campo	Sup. Determ.	Sup. Resuelta
1700000005575289	29-080-010-00034-0001	BARBECHO TRADICIONAL	S		0,60		0,60	0,60
1700000005575290	29-080-010-00083-0003	BARBECHO TRADICIONAL	S		0,02		0,02	0,02

INCIDENCIAS

INCIDENCIA DESCRIPCIÓN

74053 Importe inferior a 100 Euros

Datos considerados para el Cálculo de la Carga Ganadera del expediente

Superficie determinada para Cálculo Carga Ganadera: 0,00 ha
Carga Ganadera del Expediente: 0,00 ugm/ha

Incidencias de carga ganadera

INCIDENCIA DESCRIPCIÓN

86132 Recinto superficie forrajera que no realiza la actividad de producción de pastoreo.
Recinto:29-080-010-00034-00001 Cultivo:20000 BARBECHO TRADICIONAL-SIN VARIEDAD Secano
Recinto:29-080-010-00083-00003 Cultivo:20000 BARBECHO TRADICIONAL-SIN VARIEDAD Secano

(1) Con incidencias que retienen pago o deniegan el expediente.

(2) Se calcula sobre superficie declarada admisible.

(3) Aplicación del artículo 16 bis del RD 147/2023.

(4) Expediente con algunos recintos de pastos permanentes ubicados en espacios protegidos donde la carga ganadera mínima será 0,1 UGM/ha.

Puede verificar la integridad de una copia de este documento mediante la lectura del código QR adjunto o mediante el acceso a la dirección <https://ws050.juntadeandalucia.es/verificarFirma> indicando el código de VERIFICACIÓN

FIRMADO POR	RAQUEL MARIA ESPIN CRESPO	17/10/2024
VERIFICACIÓN	Pk2jmJDVJQXVSF7B6ESWF6FEMYA9VL	PÁG. 3540/3958





APellidos y nombre / RAZÓN SOCIAL

CUENCA CAÑETE MARIA LUISA

NIF

****5861*

EXPEDIENTE

1058417

RESOLUCIÓN

DENEGACIÓN DE LA AYUDA

DATOS DE MANTENIMIENTO UNIDADES

GRUPO DE PAGO

ZONAS DE LIMITACIONES NATURALES

**Sup. Dec.
Admisible**

0,14

**Sup.
Resuelta**

0,14

Sobredecl.

0,00

% Sobredecl.

0,00

RESUMEN DE PAGOS

	IMPORTE (Euros)			
	RESUELTO	FEADER	MAPA	CAPADR
A pagar	0,00	0,00	0,00	0,00

APLICACIÓN DE REDUCCIONES Y PENALIZACIONES (%)

Crterios de subvencionabilidad (1)	Presentación tardía	Omisión declaración	Condicionalidad
100,00	0,00	0,00	0,00

IMPORTE (Euros)

Calculado(2)	Reducción	Penalización	Reducción Penalización (3)	Penalización adicional	Resuelto	FEADER	MAPA	CAPADR
7,56 €	0,00 €	0,00 €	0,00 €	0,00 €	0,00 €	0,00 €	0,00 €	0,00 €
Importe Unitario:	54,00 €	Nuevo Importe Unitario:	54,00 €					

RECINTOS PROPUESTOS

REF.	REFERENCIA SIGPAC	CULTIVO	S/R	USO SIGPAC	Sup. Dec. admisible	Sup. Campo	Sup. Determ.	Sup. Resuelta
170000005256987	14-024-006-00001-0001	OLIVAR	S		0,05		0,05	0,05
170000005256989	14-024-006-00005-0002	OLIVAR	S		0,02		0,02	0,02
170000005257005	14-024-007-00019-0001	OLIVAR	S		0,01		0,01	0,01
170000005257009	14-024-007-00010-0001	OLIVAR	S		0,01		0,01	0,01
170000005257021	14-024-011-00325-0002	OLIVAR	S		0,05		0,05	0,05

INCIDENCIAS

INCIDENCIA DESCRIPCIÓN

74053 Importe inferior a 100 Euros

(1) Con incidencias que retienen pago o deniegan el expediente.

(2) Se calcula sobre superficie declarada admisible.

(3) Aplicación del artículo 16 bis del RD 147/2023.

(4) Expediente con algunos recintos de pastos permanentes ubicados en espacios protegidos donde la carga ganadera mínima será 0,1 UGM/ha.

Puede verificar la integridad de una copia de este documento mediante la lectura del código QR adjunto o mediante el acceso a la dirección <https://ws050.juntadeandalucia.es/verificarFirma> indicando el código de VERIFICACIÓN

FIRMADO POR

RAQUEL MARIA ESPIN CRESPO

17/10/2024

VERIFICACIÓN

Pk2jmJDVJQXVSF7B6ESWF6FEMYA9VL

PÁG. 3541/3958





APELLIDOS Y NOMBRE / RAZÓN SOCIAL

DIAZ RODRIGUEZ MANUEL

NIF

***6573*

EXPEDIENTE

1224515

RESOLUCIÓN

DENEGACIÓN DE LA AYUDA

DATOS DE MANTENIMIENTO UNIDADES

GRUPO DE PAGO

ZONAS DE LIMITACIONES NATURALES

Sup. Dec. Admisible
0,00

Sup. Resuelta
0,00

Sobredecl.
0,00

% Sobredecl.
0,00

RESUMEN DE PAGOS

	IMPORTE (Euros)			
	RESUELTO	FEADER	MAPA	CAPADR
A pagar	0,00	0,00	0,00	0,00

APLICACIÓN DE REDUCCIONES Y PENALIZACIONES (%)

Crterios de subvencionabilidad (1)	Presentación tardía	Omisión declaración	Condicionalidad
100,00	0,00	0,00	0,00

IMPORTE (Euros)

Calculado(2)	Reducción	Penalización	Reducción adicional (3)	Penalización adicional	Resuelto	FEADER	MAPA	CAPADR
0,00 €	0,00 €	0,00 €	0,00 €	0,00 €	0,00 €	0,00 €	0,00 €	0,00 €
Importe Unitario:	54,00 €	Nuevo Importe Unitario:	0,00 €					

RECINTOS PROPUESTOS

REF.	REFERENCIA SIGPAC	CULTIVO	S/R	USO SIGPAC	Sup. Dec. admisible	Sup. Campo	Sup. Determ.	Sup. Resuelta
170000006782032	29-038-026-00335-0002	LIMONERO	R		0,09		0,09	0,09
170000006782033	29-080-029-00020-0001	AVENA	S		0,28		0,28	0,28
170000006782034	29-038-026-00334-0001	LIMONERO	R		1,07		1,07	1,07
170000006782035	29-080-011-00142-0001	ALMENDROS	S		3,34		3,34	3,34
170000006782036	29-080-011-00050-0002	ALMENDROS	S		0,64		0,64	0,00

INCIDENCIAS

INCIDENCIA DESCRIPCIÓN

2454	Solicitante de intervención 6613 cuyo regimen de afiliacion a la SS no es ni el sistema especial agrario(cuenta ajena) ni autonomo con actividad agraria.
8227	Control por Monitorización sin respuesta por parte del productor y, por tanto, sin Juicio Experto de campo. Recinto:29-080-011-00050-00002 Cultivo:104024 ALMENDROS-MARCONA
74018	Productor que no es agricultor a título principal, según los datos del ejercicio fiscal n-1 y seguridad socia.
74053	Importe inferior a 100 Euros

(1) Con incidencias que retienen pago o deniegan el expediente.

(2) Se calcula sobre superficie declarada admisible.

(3) Aplicación del artículo 16 bis del RD 147/2023.

(4) Expediente con algunos recintos de pastos permanentes ubicados en espacios protegidos donde la carga ganadera mínima será 0,1 UGM/ha.

Puede verificar la integridad de una copia de este documento mediante la lectura del código QR adjunto o mediante el acceso a la dirección <https://ws050.juntadeandalucia.es/verificarFirma> indicando el código de VERIFICACIÓN

FIRMADO POR

RAQUEL MARIA ESPIN CRESPO

17/10/2024

VERIFICACIÓN

Pk2jmJDVJQXVSF7B6ESWF6FEMYA9VL

PÁG. 3542/3958





APELLIDOS Y NOMBRE / RAZÓN SOCIAL

FERNANDEZ GOMEZ DOLORES

NIF

****8410*

EXPEDIENTE

1240474

RESOLUCIÓN

DENEGACIÓN DE LA AYUDA

DATOS DE MANTENIMIENTO UNIDADES

GRUPO DE PAGO	Sup. Dec. Admisible	Sup. Resuelta	Sobredecl.	% Sobredecl.
ZONAS DE LIMITACIONES NATURALES	0,00	0,00	0,00	0,00

RESUMEN DE PAGOS

	IMPORTE (Euros)			
	RESUELTO	FEADER	MAPA	CAPADR
A pagar	0,00	0,00	0,00	0,00

APLICACIÓN DE REDUCCIONES Y PENALIZACIONES (%)

Criterios de subvencionabilidad (1)	Presentación tardía	Omisión declaración	Condicionabilidad
100,00	0,00	0,00	0,00

IMPORTE (Euros)

Calculado(2)	Reducción	Penalización	Reducción adicional (3)	Penalización adicional	Resuelto	FEADER	MAPA	CAPADR
0,00 €	0,00 €	0,00 €	0,00 €	0,00 €	0,00 €	0,00 €	0,00 €	0,00 €
Importe Unitario:	54,00 €	Nuevo Importe Unitario:	0,00 €					

RECINTOS PROPUESTOS

REF.	REFERENCIA SIGPAC	CULTIVO	S/R	USO SIGPAC	Sup. Dec. admisible	Sup. Campo	Sup. Determ.	Sup. Resuelta
-1572454	29-007-001-00154-0006	BARBECHO TRADICIONAL	S		2,51		2,51	2,51
-1322812	29-007-001-00154-0001	BARBECHO TRADICIONAL	S		3,13		3,13	3,13
170000005334126	29-007-001-00153-0002	BARBECHO TRADICIONAL	S		1,26		1,26	1,26
170000005334127	29-007-001-09007-0002	BARBECHO TRADICIONAL	S		0,05		0,05	0,05

INCIDENCIAS

INCIDENCIA DESCRIPCIÓN

- 452 Actividad agraria declarada en un recinto no compatible con el uso PA, PR o PS asignado en SIGPAC para ese recinto.
Recinto:29-007-001-00154-00005 Cultivo:62000 PASTOS PERMANENTES DE 5 O MAS AÑOS-SIN VARIEDAD Secano USO ASIGNADO EN SIGPAC:PR
- 2454 Solicitante de intervención 6613 cuyo regimen de afiliacion a la SS no es ni el sistema especial agrario(cuenta ajena) ni autonomo con actividad agraria.
- 74018 Productor que no es agricultor a título principal, según los datos del ejercicio fiscal n-1 y seguridad socia.
- 74053 Importe inferior a 100 Euros
- 86119 Carga ganadera NO cumple con el valor mínimo de 0,2 UGM/ha.
Recinto:29-007-001-00154-00005 Cultivo:62000 PASTOS PERMANENTES DE 5 O MAS AÑOS-SIN VARIEDAD Secano Carga Ganadera:0
- 86121 Recinto superficie forrajera que no realiza la actividad de producción de pastoreo.
Recinto:29-007-001-00154-00005 Cultivo:62000 PASTOS PERMANENTES DE 5 O MAS AÑOS-SIN VARIEDAD Secano Actividad Agraria del recinto:2

Datos considerados para el Cálculo de la Carga Ganadera del expediente

Superficie determinada para Cálculo Carga Ganadera: 0,00 ha
Carga Ganadera del Expediente: 0,00 ugm/ha

(1) Con incidencias que retienen pago o deniegan el expediente.

(2) Se calcula sobre superficie declarada admisible.

(3) Aplicación del artículo 16 bis del RD 147/2023.

(4) Expediente con algunos recintos de pastos permanentes ubicados en espacios protegidos donde la carga ganadera mínima será 0,1 UGM/ha.

Puede verificar la integridad de una copia de este documento mediante la lectura del código QR adjunto o mediante el acceso a la dirección <https://ws050.juntadeandalucia.es/verificarFirma> indicando el código de VERIFICACIÓN

FIRMADO POR	RAQUEL MARIA ESPIN CRESPO	17/10/2024
VERIFICACIÓN	Pk2jmJDVJQXVSF7B6ESWF6FEMYA9VL	PÁG. 3543/3958





Incidencias de carga ganadera

INCIDENCIA DESCRIPCIÓN

- 452 Actividad agraria declarada en un recinto no compatible con el uso PA, PR o PS asignado en SIGPAC para ese recinto.
Recinto:29-007-001-00154-00005 Cultivo:62000 PASTOS PERMANENTES DE 5 O MAS AÑOS-SIN VARIEDAD Secano USO ASIGNADO EN SIGPAC:PR
- 86128 Recinto de Forrajeras que no ha contabilizado para Carga Ganadera por no tener una explotación válida para el cálculo de la Carga Ganadera
Recinto:29-007-001-00154-00005 Cultivo:62 PASTOS PERMANENTES DE 5 O MAS AÑOS-
- 86132 Recinto superficie forrajera que no realiza la actividad de producción de pastoreo.
Recinto:29-007-001-00154-00006 Cultivo:20000 BARBECHO TRADICIONAL-SIN VARIEDAD Secano
Recinto:29-007-001-00154-00001 Cultivo:20000 BARBECHO TRADICIONAL-SIN VARIEDAD Secano
Recinto:29-007-001-00154-00005 Cultivo:62000 PASTOS PERMANENTES DE 5 O MAS AÑOS-SIN VARIEDAD Secano
Recinto:29-007-001-00153-00002 Cultivo:20000 BARBECHO TRADICIONAL-SIN VARIEDAD Secano
Recinto:29-007-001-09007-00002 Cultivo:20000 BARBECHO TRADICIONAL-SIN VARIEDAD Secano

(1) Con incidencias que retienen pago o deniegan el expediente.

(2) Se calcula sobre superficie declarada admisible.

(3) Aplicación del artículo 16 bis del RD 147/2023.

(4) Expediente con algunos recintos de pastos permanentes ubicados en espacios protegidos donde la carga ganadera mínima será 0,1 UGM/ha.

Puede verificar la integridad de una copia de este documento mediante la lectura del código QR adjunto o mediante el acceso a la dirección <https://ws050.juntadeandalucia.es/verificarFirma> indicando el código de VERIFICACIÓN

FIRMADO POR	RAQUEL MARIA ESPIN CRESPO	17/10/2024
VERIFICACIÓN	Pk2jmJDVJQXVSF7B6ESWF6FEMYA9VL	PÁG. 3544/3958





APELLIDOS Y NOMBRE / RAZÓN SOCIAL

GARCIA PEREA JUAN

NIF

****6753*

EXPEDIENTE

1004600

RESOLUCIÓN

DENEGACIÓN DE LA AYUDA

DATOS DE MANTENIMIENTO UNIDADES

GRUPO DE PAGO

ZONAS DE LIMITACIONES NATURALES

Sup. Dec. Admisible
0,00

Sup. Resuelta
0,00

Sobredecl.
0,00

% Sobredecl.
0,00

RESUMEN DE PAGOS

	IMPORTE (Euros)			
	RESUELTO	FEADER	MAPA	CAPADR
A pagar	0,00	0,00	0,00	0,00

APLICACIÓN DE REDUCCIONES Y PENALIZACIONES (%)

Crterios de subvencionabilidad (1)	Presentación tardía	Omisión declaración	Condicionalidad
100,00	0,00	0,00	0,00

IMPORTE (Euros)

Calculado(2)	Reducción	Penalización	Reducción Penalización (3)	Penalización adicional	Resuelto	FEADER	MAPA	CAPADR
0,00 €	0,00 €	0,00 €	0,00 €	0,00 €	0,00 €	0,00 €	0,00 €	0,00 €
Importe Unitario:	54,00 €	Nuevo Importe Unitario:	0,00 €					

RECINTOS PROPUESTOS

REF.	REFERENCIA SIGPAC	CULTIVO	S/R	USO SIGPAC	Sup. Dec. admisible	Sup. Campo	Sup. Determ.	Sup. Resuelta
-1558467	29-008-008-00601-0001	HIGUERA	S		0,07		0,07	0,07
-12256	29-008-014-00434-0004	OLIVAR	S		0,12		0,12	0,12
170000006302271	29-008-007-00121-0002	OLIVAR	S		0,93		0,93	0,93
170000006302273	29-008-009-00296-0001	OLIVAR	S		0,55		0,55	0,55
170000006302274	29-008-008-00599-0001	OLIVAR	S		0,76		0,76	0,76
170000006302276	29-008-008-00600-0001	HIGUERA	S		0,25		0,25	0,25
170000006302277	29-008-008-00599-0003	HIGUERA	S		0,03		0,03	0,03
170000006302278	29-008-014-00434-0001	OLIVAR	S		0,22		0,22	0,22

INCIDENCIAS

INCIDENCIA DESCRIPCIÓN

2454	Solicitante de intervención 6613 cuyo regimen de afiliacion a la SS no es ni el sistema especial agrario(cuenta ajena) ni autonomo con actividad agraria.
74018	Productor que no es agricultor a título principal, según los datos del ejercicio fiscal n-1 y seguridad socia.
74053	Importe inferior a 100 Euros

(1) Con incidencias que retienen pago o deniegan el expediente.

(2) Se calcula sobre superficie declarada admisible.

(3) Aplicación del artículo 16 bis del RD 147/2023.

(4) Expediente con algunos recintos de pastos permanentes ubicados en espacios protegidos donde la carga ganadera mínima será 0,1 UGM/ha.

Puede verificar la integridad de una copia de este documento mediante la lectura del código QR adjunto o mediante el acceso a la dirección <https://ws050.juntadeandalucia.es/verificarFirma> indicando el código de VERIFICACIÓN

FIRMADO POR

RAQUEL MARIA ESPIN CRESPO

17/10/2024

VERIFICACIÓN

Pk2jmJDVJQXVSF7B6ESWF6FEMYA9VL

PÁG. 3545/3958





APELLIDOS Y NOMBRE / RAZÓN SOCIAL

GARCIA SALGUERO EDUARDO

NIF
***3588*

EXPEDIENTE
1084263

RESOLUCIÓN
DENEGACIÓN DE LA AYUDA

DATOS DE MANTENIMIENTO UNIDADES

GRUPO DE PAGO

ZONAS DE LIMITACIONES NATURALES

Sup. Dec. Admisible	Sup. Resuelta	Sobredecl.	% Sobredecl.
0,00	0,00	0,00	0,00

RESUMEN DE PAGOS

	IMPORTE (Euros)			
	RESUELTO	FEADER	MAPA	CAPADR
A pagar	0,00	0,00	0,00	0,00

APLICACIÓN DE REDUCCIONES Y PENALIZACIONES (%)

Criterios de subvencionabilidad (1)	Presentación tardía	Omisión declaración	Condicionabilidad
100,00	0,00	0,00	0,00

IMPORTE (Euros)

Calculado(2)	Reducción	Penalización	Reducción Penalización (3)	Penalización adicional	Resuelto	FEADER	MAPA	CAPADR
0,00 €	0,00 €	0,00 €	0,00 €	0,00 €	0,00 €	0,00 €	0,00 €	0,00 €
Importe Unitario:	54,00 €	Nuevo Importe Unitario:	0,00 €					

INCIDENCIAS

INCIDENCIA DESCRIPCIÓN

74051	Solicitante de intervención 6613, que no declara ningun recinto en zona desfavorecida.
74053	Importe inferior a 100 Euros

(1) Con incidencias que retienen pago o deniegan el expediente.

(2) Se calcula sobre superficie declarada admisible.

(3) Aplicación del artículo 16 bis del RD 147/2023.

(4) Expediente con algunos recintos de pastos permanentes ubicados en espacios protegidos donde la carga ganadera mínima será 0,1 UGM/ha.

Puede verificar la integridad de una copia de este documento mediante la lectura del código QR adjunto o mediante el acceso a la dirección <https://ws050.juntadeandalucia.es/verificarFirma> indicando el código de VERIFICACIÓN

FIRMADO POR

RAQUEL MARIA ESPIN CRESPO

17/10/2024

VERIFICACIÓN

Pk2jmJDVJQXVSF7B6ESWF6FEMYA9VL

PÁG. 3546/3958





APELLIDOS Y NOMBRE / RAZÓN SOCIAL

GINES LUQUE RAUL

NIF

***6987*

EXPEDIENTE

1217666

RESOLUCIÓN

DENEGACIÓN DE LA AYUDA

DATOS DE MANTENIMIENTO UNIDADES

GRUPO DE PAGO

ZONAS DE LIMITACIONES NATURALES

Sup. Dec. Admisible

1,41

Sup. Resuelta

1,41

Sobredecl.

0,00

% Sobredecl.

0,00

RESUMEN DE PAGOS

IMPORTE (Euros)

	RESUELTO	FEADER	MAPA	CAPADR
A pagar	0,00	0,00	0,00	0,00

APLICACIÓN DE REDUCCIONES Y PENALIZACIONES (%)

Crterios de subvencionabilidad (1)	Presentación tardía	Omisión declaración	Condicionalidad
100,00	0,00	0,00	0,00

IMPORTE (Euros)

Calculado(2)	Reducción	Penalización	Reducción Penalización (3)	Penalización adicional	Resuelto	FEADER	MAPA	CAPADR
76,14 €	0,00 €	0,00 €	0,00 €	0,00 €	0,00 €	0,00 €	0,00 €	0,00 €
Importe Unitario:	54,00 €	Nuevo Importe Unitario:	54,00 €					

RECINTOS PROPUESTOS

REF.	REFERENCIA SIGPAC	CULTIVO	S/R	USO SIGPAC	Sup. Dec. admisible	Sup. Campo	Sup. Determ.	Sup. Resuelta
-1116852	14-024-010-00243-0001	OLIVAR	S		0,21		0,21	0,21
-1116851	14-024-007-00135-0004	OLIVAR	S		0,02		0,02	0,02
170000006092438	14-024-007-00135-0002	OLIVAR	S		0,73		0,73	0,73
170000006092484	14-024-010-00240-0001	OLIVAR	S		0,37		0,37	0,37
170000006092511	14-024-010-00242-0003	OLIVAR	S		0,05		0,05	0,05
170000006092512	14-024-010-00243-0001	OLIVAR	S		0,01		0,01	0,01
170000006092519	14-024-010-00234-0005	OLIVAR	S		0,02		0,02	0,02

INCIDENCIAS

INCIDENCIA DESCRIPCIÓN

74053 Importe inferior a 100 Euros

(1) Con incidencias que retienen pago o deniegan el expediente.

(2) Se calcula sobre superficie declarada admisible.

(3) Aplicación del artículo 16 bis del RD 147/2023.

(4) Expediente con algunos recintos de pastos permanentes ubicados en espacios protegidos donde la carga ganadera mínima será 0,1 UGM/ha.

Puede verificar la integridad de una copia de este documento mediante la lectura del código QR adjunto o mediante el acceso a la dirección <https://ws050.juntadeandalucia.es/verificarFirma> indicando el código de VERIFICACIÓN

FIRMADO POR

RAQUEL MARIA ESPIN CRESPO

17/10/2024

VERIFICACIÓN

Pk2jmJDVJQXVSF7B6ESWF6FEMYA9VL

PÁG. 3547/3958





APELLIDOS Y NOMBRE / RAZÓN SOCIAL

GOMEZ GOMEZ CARMEN

NIF
****7216*

EXPEDIENTE
1082791

RESOLUCIÓN
DENEGACIÓN DE LA AYUDA

DATOS DE MANTENIMIENTO UNIDADES

GRUPO DE PAGO	Sup. Dec. Admisible	Sup. Resuelta	Sobredecl.	% Sobredecl.
ZONAS DE LIMITACIONES NATURALES	0,55	0,55	0,00	0,00

RESUMEN DE PAGOS

	IMPORTE (Euros)			
	RESUELTO	FEADER	MAPA	CAPADR
A pagar	0,00	0,00	0,00	0,00

APLICACIÓN DE REDUCCIONES Y PENALIZACIONES (%)

Criterios de subvencionabilidad (1)	Presentación tardía	Omisión declaración	Condicionabilidad
100,00	0,00	0,00	0,00

IMPORTE (Euros)

Calculado(2)	Reducción	Penalización	Reducción Penalización (3)	Penalización adicional	Resuelto	FEADER	MAPA	CAPADR
29,70 €	0,00 €	0,00 €	0,00 €	0,00 €	0,00 €	0,00 €	0,00 €	0,00 €
Importe Unitario:	54,00 €	Nuevo Importe Unitario:	54,00 €					

RECINTOS PROPUESTOS

REF.	REFERENCIA SIGPAC	CULTIVO	S/R	USO SIGPAC	Sup. Dec. admisible	Sup. Campo	Sup. Determ.	Sup. Resuelta
170000005310955	14-010-008-00087-0001	OLIVAR	S		0,55		0,55	0,55

INCIDENCIAS

INCIDENCIA DESCRIPCIÓN

74053 Importe inferior a 100 Euros

(1) Con incidencias que retienen pago o deniegan el expediente.

(2) Se calcula sobre superficie declarada admisible.

(3) Aplicación del artículo 16 bis del RD 147/2023.

(4) Expediente con algunos recintos de pastos permanentes ubicados en espacios protegidos donde la carga ganadera mínima será 0,1 UGM/ha.

Puede verificar la integridad de una copia de este documento mediante la lectura del código QR adjunto o mediante el acceso a la dirección <https://ws050.juntadeandalucia.es/verificarFirma> indicando el código de VERIFICACIÓN

FIRMADO POR	RAQUEL MARIA ESPIN CRESPO	17/10/2024	
VERIFICACIÓN	Pk2jmJDVJQXVSF7B6ESWF6FEMYA9VL	PÁG. 3548/3958	



APELLIDOS Y NOMBRE / RAZÓN SOCIAL

GONZALEZ AGUILAR MIGUEL

NIF

***9163*

EXPEDIENTE

1076260

RESOLUCIÓN

DENEGACIÓN DE LA AYUDA

DATOS DE MANTENIMIENTO UNIDADES

GRUPO DE PAGO

ZONAS DE LIMITACIONES NATURALES

Sup. Dec. Admisible

23,56

Sup. Resuelta

15,93

Sobredecl.

7,63

% Sobredecl.

32,39

RESUMEN DE PAGOS

	IMPORTE (Euros)			
	RESUELTO	FEADER	MAPA	CAPADR
A pagar	0,00	0,00	0,00	0,00

APLICACIÓN DE REDUCCIONES Y PENALIZACIONES (%)

Crterios de subvencionabilidad (1)	Presentación tardía	Omisión declaración	Condicionalidad
100,00	0,00	0,00	0,00

IMPORTE (Euros)

Calculado(2)	Reducción	Penalización	Reducción Penalización (3)	Penalización adicional	Resuelto	FEADER	MAPA	CAPADR
1.141,34 €	369,63 €	771,72 €	0,00 €	0,00 €	0,00 €	0,00 €	0,00 €	0,00 €
Importe Unitario:	54,00 €	Nuevo Importe Unitario:	48,44 €					

(1) Con incidencias que retienen pago o deniegan el expediente.

(2) Se calcula sobre superficie declarada admisible.

(3) Aplicación del artículo 16 bis del RD 147/2023.

(4) Expediente con algunos recintos de pastos permanentes ubicados en espacios protegidos donde la carga ganadera mínima será 0,1 UGM/ha.

Puede verificar la integridad de una copia de este documento mediante la lectura del código QR adjunto o mediante el acceso a la dirección <https://ws050.juntadeandalucia.es/verificarFirma> indicando el código de VERIFICACIÓN

FIRMADO POR	RAQUEL MARIA ESPIN CRESPO	17/10/2024	
VERIFICACIÓN	Pk2jmJDVJQXVSF7B6ESWF6FEMYA9VL	PÁG. 3549/3958	



RECINTOS PROPUESTOS

REF.	REFERENCIA SIGPAC	CULTIVO	S/R	USO SIGPAC	Sup. Dec. admisible	Sup. Campo	Sup. Determ.	Sup. Resuelta
6842322	29-080-026-00076-0003	CEBADA	S		0,18		0,18	0,18
6842323	29-080-026-00076-0004	CEBADA	S		0,98		0,98	0,98
6842324	29-080-026-00076-0005	CEBADA	S		0,88		0,88	0,83
6843276	29-080-010-00027-0001	OLIVAR	S		1,83		1,83	0,00
6843277	29-080-010-00027-0002	PASTOS PERMANENTES DE 5 O MAS AÑOS	S		0,20		0,20	0,00
6843339	29-080-010-00037-0001	BARBECHO TRADICIONAL	S		0,23		0,23	0,00
6843340	29-080-010-00037-0002	OLIVAR	S		0,04		0,04	0,00
6843341	29-080-010-00037-0003	OLIVAR	S		0,04		0,04	0,00
6843342	29-080-010-00037-0004	PASTOS PERMANENTES DE 5 O MAS AÑOS	S		0,17		0,17	0,00
6843345	29-080-010-00038-0001	PASTOS PERMANENTES DE 5 O MAS AÑOS	S		0,49		0,49	0,00
6843346	29-080-010-00038-0002	BARBECHO TRADICIONAL	S		0,28		0,28	0,00
6843347	29-080-010-00038-0003	PASTOS PERMANENTES DE 5 O MAS AÑOS	S		0,66		0,66	0,00
6843348	29-080-010-00038-0004	OLIVAR	S		0,13		0,13	0,00
6843352	29-080-010-00043-0001	AVENA	S		1,01		1,01	0,00
6843378	29-080-010-00044-0001	AVENA	S		0,80		0,80	0,00
6843379	29-080-010-00044-0002	PASTOS PERMANENTES DE 5 O MAS AÑOS	S		0,22		0,22	0,00
6843383	29-080-010-00050-0001	AVENA	S		0,15		0,15	0,00
6843385	29-080-010-00049-0001	BARBECHO TRADICIONAL	S		0,59		0,59	0,00
6843387	29-080-010-00049-0003	OLIVAR	S		0,04		0,04	0,00
6843394	29-080-010-00052-0001	AVENA	S		0,15		0,15	0,00
6843397	29-080-010-00055-0001	AVENA	S		0,07		0,07	0,00
6843424	29-080-010-00051-0001	OLIVAR	S		0,40		0,40	0,00
6843432	29-080-010-00054-0002	BARBECHO TRADICIONAL	S		0,06		0,06	0,00
170000006843746	29-080-006-00048-0002	AVENA	S		2,46		2,46	2,46
170000006843747	29-080-029-00003-0001	OLIVAR	S		0,69		0,69	0,69
170000006843748	29-080-029-00003-0003	AVENA	S		1,88		1,88	1,88
170000006843749	29-080-026-00076-0001	HIGUERA	S		1,16		1,16	1,16
170000006843750	29-080-026-00184-0001	HIGUERA	S		0,03		0,03	0,03
170000006843751	29-080-029-00028-0002	PASTOS DE MENOS DE 5 AÑOS	S		0,17		0,17	0,17
170000006843752	29-080-029-00046-0002	CEBADA	S		1,69		1,69	1,69
170000006843753	29-080-026-00149-0001	AVENA	S		1,22		1,22	1,20
170000006843754	29-080-029-00037-0002	TRIGO BLANDO	S		2,87		2,87	2,87
170000006843755	29-080-010-00039-0001	TRIGO BLANDO	S		1,10		1,10	1,10
170000006843757	29-080-029-00045-0001	CEBADA	S		0,45		0,45	0,45
170000006843758	29-080-029-00028-0001	OLIVAR	S		0,24		0,24	0,24

INCIDENCIAS

INCIDENCIA DESCRIPCIÓN

3790	Recinto declarado inactivo
	Recinto:29-080-010-00027-00001 Cultivo: -
	Recinto:29-080-010-00027-00002 Cultivo: -
	Recinto:29-080-010-00037-00001 Cultivo: -
	Recinto:29-080-010-00037-00002 Cultivo: -
	Recinto:29-080-010-00037-00003 Cultivo: -
	Recinto:29-080-010-00037-00004 Cultivo: -
	Recinto:29-080-010-00038-00001 Cultivo: -
	Recinto:29-080-010-00038-00002 Cultivo: -
	Recinto:29-080-010-00038-00003 Cultivo: -
	Recinto:29-080-010-00038-00004 Cultivo: -
	Recinto:29-080-010-00043-00001 Cultivo: -
	Recinto:29-080-010-00044-00001 Cultivo: -
	Recinto:29-080-010-00044-00002 Cultivo: -
	Recinto:29-080-010-00045-00001 Cultivo: -

(1) Con incidencias que retienen pago o deniegan el expediente.
 (2) Se calcula sobre superficie declarada admisible.
 (3) Aplicación del artículo 16 bis del RD 147/2023.
 (4) Expediente con algunos recintos de pastos permanentes ubicados en espacios protegidos donde la carga ganadera mínima será 0,1 UGM/ha.

Puede verificar la integridad de una copia de este documento mediante la lectura del código QR adjunto o mediante el acceso a la dirección https://ws050.juntadeandalucia.es/verificarFirma indicando el código de VERIFICACIÓN			
FIRMADO POR	RAQUEL MARIA ESPIN CRESPO	17/10/2024	
VERIFICACIÓN	Pk2jmJDVJQXVSF7B6ESWF6FEMYA9VL	PÁG. 3550/3958	



INCIDENCIAS

INCIDENCIA DESCRIPCIÓN

	Recinto:29-080-010-00046-00002 Cultivo: -
	Recinto:29-080-010-00047-00001 Cultivo: -
	Recinto:29-080-010-00049-00001 Cultivo: -
	Recinto:29-080-010-00049-00002 Cultivo: -
	Recinto:29-080-010-00049-00003 Cultivo: -
	Recinto:29-080-010-00050-00001 Cultivo: -
	Recinto:29-080-010-00050-00002 Cultivo: -
	Recinto:29-080-010-00051-00001 Cultivo: -
	Recinto:29-080-010-00051-00003 Cultivo: -
	Recinto:29-080-010-00052-00001 Cultivo: -
	Recinto:29-080-010-00052-00002 Cultivo: -
	Recinto:29-080-010-00053-00001 Cultivo: -
	Recinto:29-080-010-00054-00001 Cultivo: -
	Recinto:29-080-010-00054-00002 Cultivo: -
	Recinto:29-080-010-00055-00001 Cultivo: -
	Recinto:29-080-010-00055-00002 Cultivo: -
4272	Verifica que las líneas de declaración de las Solicitudes Únicas no tienen solapes con la capa de Retroactividad Gráfica (ambas de la misma campaña) a nivel de expediente/línea de declaración gráfica de la solicitud. Recinto:29-080-026-00076-00005 Cultivo: - Agregado de la referencia del recinto.:0 Zona de la referencia del recinto.:0 Superficie solapada.:0,05 Id. Incid.:98089060
	Recinto:29-080-026-00149-00001 Cultivo: - Agregado de la referencia del recinto.:0 Zona de la referencia del recinto.:0 Superficie solapada.:0,02 Id. Incid.:98089061
74053	Importe inferior a 100 Euros
86122	Recinto superficie forrajera que realiza la actividad de producción de pastoreo y no declara el o los códigos del Registro de Explotaciones Ganaderas de Andalucía, REGA. Recinto:29-080-010-00045-00001 Cultivo:62000 PASTOS PERMANENTES DE 5 O MAS AÑOS-SIN VARIEDAD Secano Recinto:29-080-010-00046-00002 Cultivo:62000 PASTOS PERMANENTES DE 5 O MAS AÑOS-SIN VARIEDAD Secano Recinto:29-080-010-00047-00001 Cultivo:62000 PASTOS PERMANENTES DE 5 O MAS AÑOS-SIN VARIEDAD Secano Recinto:29-080-010-00049-00002 Cultivo:62000 PASTOS PERMANENTES DE 5 O MAS AÑOS-SIN VARIEDAD Secano Recinto:29-080-010-00050-00002 Cultivo:62000 PASTOS PERMANENTES DE 5 O MAS AÑOS-SIN VARIEDAD Secano Recinto:29-080-010-00051-00003 Cultivo:62000 PASTOS PERMANENTES DE 5 O MAS AÑOS-SIN VARIEDAD Secano Recinto:29-080-010-00052-00002 Cultivo:62000 PASTOS PERMANENTES DE 5 O MAS AÑOS-SIN VARIEDAD Secano Recinto:29-080-010-00053-00001 Cultivo:62000 PASTOS PERMANENTES DE 5 O MAS AÑOS-SIN VARIEDAD Secano Recinto:29-080-010-00054-00001 Cultivo:62000 PASTOS PERMANENTES DE 5 O MAS AÑOS-SIN VARIEDAD Secano Recinto:29-080-010-00055-00002 Cultivo:62000 PASTOS PERMANENTES DE 5 O MAS AÑOS-SIN VARIEDAD Secano Recinto:29-080-029-00037-00003 Cultivo:62000 PASTOS PERMANENTES DE 5 O MAS AÑOS-SIN VARIEDAD Secano
86124	Recinto de forrajera para Cálculo de Carga Ganadera que No pertenece a Explotación. Recinto:29-080-010-00045-00001 Cultivo:62000 PASTOS PERMANENTES DE 5 O MAS AÑOS-SIN VARIEDAD Secano Recinto:29-080-010-00046-00002 Cultivo:62000 PASTOS PERMANENTES DE 5 O MAS AÑOS-SIN VARIEDAD Secano Recinto:29-080-010-00047-00001 Cultivo:62000 PASTOS PERMANENTES DE 5 O MAS AÑOS-SIN VARIEDAD Secano Recinto:29-080-010-00049-00002 Cultivo:62000 PASTOS PERMANENTES DE 5 O MAS AÑOS-SIN VARIEDAD Secano Recinto:29-080-010-00050-00002 Cultivo:62000 PASTOS PERMANENTES DE 5 O MAS AÑOS-SIN VARIEDAD Secano Recinto:29-080-010-00051-00003 Cultivo:62000 PASTOS PERMANENTES DE 5 O MAS AÑOS-SIN VARIEDAD Secano Recinto:29-080-010-00052-00002 Cultivo:62000 PASTOS PERMANENTES DE 5 O MAS AÑOS-SIN VARIEDAD Secano Recinto:29-080-010-00053-00001 Cultivo:62000 PASTOS PERMANENTES DE 5 O MAS AÑOS-SIN VARIEDAD Secano Recinto:29-080-010-00054-00001 Cultivo:62000 PASTOS PERMANENTES DE 5 O MAS AÑOS-SIN VARIEDAD Secano Recinto:29-080-010-00055-00002 Cultivo:62000 PASTOS PERMANENTES DE 5 O MAS AÑOS-SIN VARIEDAD Secano Recinto:29-080-029-00037-00003 Cultivo:62000 PASTOS PERMANENTES DE 5 O MAS AÑOS-SIN VARIEDAD Secano

Datos considerados para el Cálculo de la Carga Ganadera del expediente

Superficie determinada para Cálculo Carga Ganadera: 0,17 ha
Carga Ganadera del Expediente: 102,35

Explotación	Especie	Ugm Calculada para CG
ES290800000038	OVINA	17,40

(1) Con incidencias que retienen pago o deniegan el expediente.
(2) Se calcula sobre superficie declarada admisible.
(3) Aplicación del artículo 16 bis del RD 147/2023.
(4) Expediente con algunos recintos de pastos permanentes ubicados en espacios protegidos donde la carga ganadera mínima será 0,1 UGM/ha.

Puede verificar la integridad de una copia de este documento mediante la lectura del código QR adjunto o mediante el acceso a la dirección <https://ws050.juntadeandalucia.es/verificarFirma> indicando el código de VERIFICACIÓN

FIRMADO POR	RAQUEL MARIA ESPIN CRESPO	17/10/2024
VERIFICACIÓN	Pk2jmJDVJQXVSF7B6ESWF6FEMYA9VL	PÁG. 3551/3958





Recintos Determinados para el Cálculo de Garga Ganadera

REF.	REFERENCIA SIGPAC	CULTIVO	DESCRIPCIÓN CULTIVO	S/R	SUP. RESUELTA (ha)
6843277	29-080-010-00027-00002	62000	PASTOS PERMANENTES DE 5 O MAS AÑOS-SIN VARIEDAD	S	0,00
6843342	29-080-010-00037-00004	62000	PASTOS PERMANENTES DE 5 O MAS AÑOS-SIN VARIEDAD	S	0,00
6843345	29-080-010-00038-00001	62000	PASTOS PERMANENTES DE 5 O MAS AÑOS-SIN VARIEDAD	S	0,00
6843347	29-080-010-00038-00003	62000	PASTOS PERMANENTES DE 5 O MAS AÑOS-SIN VARIEDAD	S	0,00
6843379	29-080-010-00044-00002	62000	PASTOS PERMANENTES DE 5 O MAS AÑOS-SIN VARIEDAD	S	0,00
170000006843751	29-080-029-00028-00002	63000	PASTOS DE MENOS DE 5 AÑOS-SIN VARIEDAD	S	0,17

Incidencias de carga ganadera

INCIDENCIA DESCRIPCIÓN

3790	Recinto declarado inactivo Recinto:29-080-010-00027-00002 Cultivo: - Recinto:29-080-010-00037-00001 Cultivo: - Recinto:29-080-010-00037-00004 Cultivo: - Recinto:29-080-010-00038-00001 Cultivo: - Recinto:29-080-010-00038-00002 Cultivo: - Recinto:29-080-010-00038-00003 Cultivo: - Recinto:29-080-010-00044-00002 Cultivo: - Recinto:29-080-010-00050-00002 Cultivo: - Recinto:29-080-010-00049-00001 Cultivo: - Recinto:29-080-010-00049-00002 Cultivo: - Recinto:29-080-010-00052-00002 Cultivo: - Recinto:29-080-010-00046-00002 Cultivo: - Recinto:29-080-010-00047-00001 Cultivo: - Recinto:29-080-010-00051-00003 Cultivo: - Recinto:29-080-010-00053-00001 Cultivo: - Recinto:29-080-010-00054-00001 Cultivo: - Recinto:29-080-010-00054-00002 Cultivo: -
86122	Recinto superficie forrajera que realiza la actividad de producción de pastoreo y no declara el o los códigos del Registro de Explotaciones Ganaderas de Andalucía, REGA. Recinto:29-080-010-00050-00002 Cultivo:62000 PASTOS PERMANENTES DE 5 O MAS AÑOS-SIN VARIEDAD Secano Recinto:29-080-010-00049-00002 Cultivo:62000 PASTOS PERMANENTES DE 5 O MAS AÑOS-SIN VARIEDAD Secano Recinto:29-080-010-00052-00002 Cultivo:62000 PASTOS PERMANENTES DE 5 O MAS AÑOS-SIN VARIEDAD Secano Recinto:29-080-010-00055-00002 Cultivo:62000 PASTOS PERMANENTES DE 5 O MAS AÑOS-SIN VARIEDAD Secano Recinto:29-080-010-00046-00002 Cultivo:62000 PASTOS PERMANENTES DE 5 O MAS AÑOS-SIN VARIEDAD Secano Recinto:29-080-010-00047-00001 Cultivo:62000 PASTOS PERMANENTES DE 5 O MAS AÑOS-SIN VARIEDAD Secano Recinto:29-080-010-00045-00001 Cultivo:62000 PASTOS PERMANENTES DE 5 O MAS AÑOS-SIN VARIEDAD Secano Recinto:29-080-010-00051-00003 Cultivo:62000 PASTOS PERMANENTES DE 5 O MAS AÑOS-SIN VARIEDAD Secano Recinto:29-080-010-00053-00001 Cultivo:62000 PASTOS PERMANENTES DE 5 O MAS AÑOS-SIN VARIEDAD Secano Recinto:29-080-010-00054-00001 Cultivo:62000 PASTOS PERMANENTES DE 5 O MAS AÑOS-SIN VARIEDAD Secano Recinto:29-080-029-00037-00003 Cultivo:62000 PASTOS PERMANENTES DE 5 O MAS AÑOS-SIN VARIEDAD Secano
86124	Recinto de forrajera para Cálculo de Carga Ganadera que No pertenece a Explotación. Recinto:29-080-010-00050-00002 Cultivo:62000 PASTOS PERMANENTES DE 5 O MAS AÑOS-SIN VARIEDAD Secano Recinto:29-080-010-00049-00002 Cultivo:62000 PASTOS PERMANENTES DE 5 O MAS AÑOS-SIN VARIEDAD Secano Recinto:29-080-010-00052-00002 Cultivo:62000 PASTOS PERMANENTES DE 5 O MAS AÑOS-SIN VARIEDAD Secano Recinto:29-080-010-00055-00002 Cultivo:62000 PASTOS PERMANENTES DE 5 O MAS AÑOS-SIN VARIEDAD Secano Recinto:29-080-010-00046-00002 Cultivo:62000 PASTOS PERMANENTES DE 5 O MAS AÑOS-SIN VARIEDAD Secano Recinto:29-080-010-00047-00001 Cultivo:62000 PASTOS PERMANENTES DE 5 O MAS AÑOS-SIN VARIEDAD Secano Recinto:29-080-010-00045-00001 Cultivo:62000 PASTOS PERMANENTES DE 5 O MAS AÑOS-SIN VARIEDAD Secano Recinto:29-080-010-00051-00003 Cultivo:62000 PASTOS PERMANENTES DE 5 O MAS AÑOS-SIN VARIEDAD Secano Recinto:29-080-010-00053-00001 Cultivo:62000 PASTOS PERMANENTES DE 5 O MAS AÑOS-SIN VARIEDAD Secano Recinto:29-080-010-00054-00001 Cultivo:62000 PASTOS PERMANENTES DE 5 O MAS AÑOS-SIN VARIEDAD Secano Recinto:29-080-029-00037-00003 Cultivo:62000 PASTOS PERMANENTES DE 5 O MAS AÑOS-SIN VARIEDAD Secano
86128	Recinto de Forrajeras que no ha contabilizado para Carga Ganadera por no tener una explotación válida para el cálculo de la Carga Ganadera Recinto:29-080-010-00050-00002 Cultivo:62 PASTOS PERMANENTES DE 5 O MAS AÑOS-

(1) Con incidencias que retienen pago o deniegan el expediente.

(2) Se calcula sobre superficie declarada admisible.

(3) Aplicación del artículo 16 bis del RD 147/2023.

(4) Expediente con algunos recintos de pastos permanentes ubicados en espacios protegidos donde la carga ganadera mínima será 0,1 UGM/ha.

Puede verificar la integridad de una copia de este documento mediante la lectura del código QR adjunto o mediante el acceso a la dirección <https://ws050.juntadeandalucia.es/verificarFirma> indicando el código de VERIFICACIÓN

FIRMADO POR	RAQUEL MARIA ESPIN CRESPO	17/10/2024
VERIFICACIÓN	Pk2jmJDVJQXVSF7B6ESWF6FEMYA9VL	PÁG. 3552/3958





	Recinto:29-080-010-00049-00002	Cultivo:62	PASTOS PERMANENTES DE 5 O MAS AÑOS-
	Recinto:29-080-010-00052-00002	Cultivo:62	PASTOS PERMANENTES DE 5 O MAS AÑOS-
	Recinto:29-080-010-00055-00002	Cultivo:62	PASTOS PERMANENTES DE 5 O MAS AÑOS-
	Recinto:29-080-010-00046-00002	Cultivo:62	PASTOS PERMANENTES DE 5 O MAS AÑOS-
	Recinto:29-080-010-00047-00001	Cultivo:62	PASTOS PERMANENTES DE 5 O MAS AÑOS-
	Recinto:29-080-010-00045-00001	Cultivo:62	PASTOS PERMANENTES DE 5 O MAS AÑOS-
	Recinto:29-080-010-00051-00003	Cultivo:62	PASTOS PERMANENTES DE 5 O MAS AÑOS-
	Recinto:29-080-010-00053-00001	Cultivo:62	PASTOS PERMANENTES DE 5 O MAS AÑOS-
	Recinto:29-080-010-00054-00001	Cultivo:62	PASTOS PERMANENTES DE 5 O MAS AÑOS-
	Recinto:29-080-029-00037-00003	Cultivo:62	PASTOS PERMANENTES DE 5 O MAS AÑOS-
86132	Recinto superficie forrajera que no realiza la actividad de producción de pastoreo.		
	Recinto:29-080-010-00037-00001	Cultivo:20000	BARBECHO TRADICIONAL-SIN VARIEDAD Secano
	Recinto:29-080-010-00038-00002	Cultivo:20000	BARBECHO TRADICIONAL-SIN VARIEDAD Secano
	Recinto:29-080-010-00049-00001	Cultivo:20000	BARBECHO TRADICIONAL-SIN VARIEDAD Secano
	Recinto:29-080-010-00054-00002	Cultivo:20000	BARBECHO TRADICIONAL-SIN VARIEDAD Secano

(1) Con incidencias que retienen pago o deniegan el expediente.

(2) Se calcula sobre superficie declarada admisible.

(3) Aplicación del artículo 16 bis del RD 147/2023.

(4) Expediente con algunos recintos de pastos permanentes ubicados en espacios protegidos donde la carga ganadera mínima será 0,1 UGM/ha.

Puede verificar la integridad de una copia de este documento mediante la lectura del código QR adjunto o mediante el acceso a la dirección <https://ws050.juntadeandalucia.es/verificarFirma> indicando el código de VERIFICACIÓN

FIRMADO POR	RAQUEL MARIA ESPIN CRESPO	17/10/2024
VERIFICACIÓN	Pk2jmJDVJQXVSF7B6ESWF6FEMYA9VL	PÁG. 3553/3958



**APELLIDOS Y NOMBRE / RAZÓN SOCIAL**

GONZALEZ RUIZ DE MIER ANTONIO

NIF

****5628*

EXPEDIENTE

1281380

RESOLUCIÓN

DENEGACIÓN DE LA AYUDA

DATOS DE MANTENIMIENTO UNIDADES**GRUPO DE PAGO**

ZONAS DE LIMITACIONES NATURALES

Sup. Dec. Admisible

0,00

Sup. Resuelta

0,00

Sobredecl.

0,00

% Sobredecl.

0,00

RESUMEN DE PAGOS**IMPORTE (Euros)**

	RESUELTO	FEADER	MAPA	CAPADR
A pagar	0,00	0,00	0,00	0,00

APLICACIÓN DE REDUCCIONES Y PENALIZACIONES (%)

Crterios de subvencionabilidad (1)	Presentación tardía	Omisión declaración	Condicionalidad
100,00	0,00	0,00	0,00

IMPORTE (Euros)

Calculado(2)	Reducción	Penalización	Reducción Penalización (3)	Penalización adicional	Resuelto	FEADER	MAPA	CAPADR
0,00 €	0,00 €	0,00 €	0,00 €	0,00 €	0,00 €	0,00 €	0,00 €	0,00 €
Importe Unitario:	54,00 €	Nuevo Importe Unitario:	0,00 €					

RECINTOS PROPUESTOS

REF.	REFERENCIA SIGPAC	CULTIVO	S/R	USO SIGPAC	Sup. Dec. admisible	Sup. Campo	Sup. Determ.	Sup. Resuelta
-1532586	29-080-023-00014-0001	LIMONERO	R		4,49		4,49	4,49
-1532539	29-080-023-00014-0001	NARANJO	R		0,98		0,98	0,98
-1532538	29-080-023-00013-0001	MANDARINOS HÍBRIDOS	R		3,47		3,47	3,47
-1532537	29-080-023-00012-0001	LIMA	R		0,41		0,41	0,41

INCIDENCIAS**INCIDENCIA DESCRIPCIÓN**

74018	Productor que no es agricultor a título principal, según los datos del ejercicio fiscal n-1 y seguridad socia.
74053	Importe inferior a 100 Euros

(1) Con incidencias que retienen pago o deniegan el expediente.

(2) Se calcula sobre superficie declarada admisible.

(3) Aplicación del artículo 16 bis del RD 147/2023.

(4) Expediente con algunos recintos de pastos permanentes ubicados en espacios protegidos donde la carga ganadera mínima será 0,1 UGM/ha.

Puede verificar la integridad de una copia de este documento mediante la lectura del código QR adjunto o mediante el acceso a la dirección <https://ws050.juntadeandalucia.es/verificarFirma> indicando el código de VERIFICACIÓN

FIRMADO POR

RAQUEL MARIA ESPIN CRESPO

17/10/2024

VERIFICACIÓN

Pk2jmJDVJQXVSF7B6ESWF6FEMYA9VL

PÁG. 3554/3958



**APELLIDOS Y NOMBRE / RAZÓN SOCIAL**

GONZALEZ RUIZ DE MIER MANUEL

NIF

****2594*

EXPEDIENTE

1281382

RESOLUCIÓN

DENEGACIÓN DE LA AYUDA

DATOS DE MANTENIMIENTO UNIDADES**GRUPO DE PAGO**

ZONAS DE LIMITACIONES NATURALES

**Sup. Dec.
Admisible**

0,00

**Sup.
Resuelta**

0,00

Sobredecl.

0,00

% Sobredecl.

0,00

RESUMEN DE PAGOS**IMPORTE (Euros)**

	RESUELTO	FEADER	MAPA	CAPADR
A pagar	0,00	0,00	0,00	0,00

APLICACIÓN DE REDUCCIONES Y PENALIZACIONES (%)

Crterios de subvencionabilidad (1)	Presentación tardía	Omisión declaración	Condicionalidad
100,00	0,00	0,00	0,00

IMPORTE (Euros)

Calculado(2)	Reducción	Penalización	Reducción Penalización (3)	Penalización adicional	Resuelto	FEADER	MAPA	CAPADR
0,00 €	0,00 €	0,00 €	0,00 €	0,00 €	0,00 €	0,00 €	0,00 €	0,00 €
Importe Unitario:	54,00 €	Nuevo Importe Unitario:	0,00 €					

RECINTOS PROPUESTOS

REF.	REFERENCIA SIGPAC	CULTIVO	S/R	USO SIGPAC	Sup. Dec. admisible	Sup. Campo	Sup. Determ.	Sup. Resuelta
-1532345	29-080-005-00058-0006	LIMONERO	R		1,18		1,18	1,18
-1532265	29-080-022-00095-0001	LIMONERO	R		1,28		1,28	1,28
-1532264	29-080-017-00027-0001	LIMONERO	R		1,44		1,44	1,44
-1532263	29-080-005-00068-0001	CIRUELOS	R		0,45		0,45	0,45
-1532262	29-080-005-00058-0006	CLEMENTINAS	R		0,62		0,62	0,62
-1532261	29-080-005-00058-0003	LIMONERO	R		0,13		0,13	0,13
-1532260	29-080-004-00081-0001	LIMONERO	R		0,85		0,85	0,85
-1532259	29-080-004-00079-0001	LIMONERO	R		0,75		0,75	0,75
-1532258	29-080-004-00078-0001	LIMONERO	R		1,18		1,18	1,16
-1532257	29-080-004-00054-0001	PERALES	R		0,35		0,35	0,35

INCIDENCIAS**INCIDENCIA DESCRIPCIÓN**

2455 Solicitantes de intervención 6613 sin datos de IRPF n-1.(Art 4 Orden 14/04/2016).

4272 Verifica que las líneas de declaración de las Solicitudes Únicas no tienen solapes con la capa de Retroactividad Gráfica (ambas de la misma campaña) a nivel de expediente/línea de declaración gráfica de la solicitud.
Recinto:29-080-004-00078-00001 Cultivo: - Agregado de la referencia del recinto.:0 Zona de la referencia del recinto.:0 Superficie solapada.:0,02 Id. Incid.:98089075

74018 Productor que no es agricultor a título principal, según los datos del ejercicio fiscal n-1 y seguridad socia.

74053 Importe inferior a 100 Euros

(1) Con incidencias que retienen pago o deniegan el expediente.

(2) Se calcula sobre superficie declarada admisible.

(3) Aplicación del artículo 16 bis del RD 147/2023.

(4) Expediente con algunos recintos de pastos permanentes ubicados en espacios protegidos donde la carga ganadera mínima será 0,1 UGM/ha.

Puede verificar la integridad de una copia de este documento mediante la lectura del código QR adjunto o mediante el acceso a la dirección <https://ws050.juntadeandalucia.es/verificarFirma> indicando el código de VERIFICACIÓN

FIRMADO POR

RAQUEL MARIA ESPIN CRESPO

17/10/2024

VERIFICACIÓN

Pk2jmJDVJQXVSF7B6ESWF6FEMYA9VL

PÁG. 3555/3958





APELLIDOS Y NOMBRE / RAZÓN SOCIAL

HIDALGO LUCENA ANA

NIF

****5925*

EXPEDIENTE

1180229

RESOLUCIÓN

DENEGACIÓN DE LA AYUDA

DATOS DE MANTENIMIENTO UNIDADES

GRUPO DE PAGO

ZONAS DE LIMITACIONES NATURALES

Sup. Dec. Admisible

0,00

Sup. Resuelta

0,00

Sobredecl.

0,00

% Sobredecl.

0,00

RESUMEN DE PAGOS

IMPORTE (Euros)

	RESUELTO	FEADER	MAPA	CAPADR
A pagar	0,00	0,00	0,00	0,00

APLICACIÓN DE REDUCCIONES Y PENALIZACIONES (%)

Criterios de subvencionabilidad (1)	Presentación tardía	Omisión declaración	Condicionalidad
100,00	0,00	0,00	0,00

IMPORTE (Euros)

Calculado(2)	Reducción	Penalización	Reducción Penalización (3)	Penalización adicional	Resuelto	FEADER	MAPA	CAPADR
0,00 €	0,00 €	0,00 €	0,00 €	0,00 €	0,00 €	0,00 €	0,00 €	0,00 €
Importe Unitario:	54,00 €	Nuevo Importe Unitario:	0,00 €					

RECINTOS PROPUESTOS

REF.	REFERENCIA SIGPAC	CULTIVO	S/R	USO SIGPAC	Sup. Dec. admisible	Sup. Campo	Sup. Determ.	Sup. Resuelta
170000006023934	29-012-022-00496-0001	ALMENDROS	S		1,29		1,29	1,29
170000006023936	29-012-022-00528-0004	ALMENDROS	S		27,08		27,08	26,18
170000006023940	29-012-022-00529-0002	ALMENDROS	S		0,53		0,53	0,53
170000006023941	29-012-022-00530-0001	ALMENDROS	S		1,18		1,18	1,15

INCIDENCIAS

INCIDENCIA DESCRIPCIÓN

4272	Verifica que las líneas de declaración de las Solicitudes Únicas no tienen solapes con la capa de Retroactividad Gráfica (ambas de la misma campaña) a nivel de expediente/línea de declaración gráfica de la solicitud. Recinto:29-012-022-00528-00004 Cultivo: - Agregado de la referencia del recinto.:0 Zona de la referencia del recinto.:0 Superficie solapada.:0,9 Id. Incid.:98089063 Recinto:29-012-022-00530-00001 Cultivo: - Agregado de la referencia del recinto.:0 Zona de la referencia del recinto.:0 Superficie solapada.:0,03 Id. Incid.:98089064
74018	Productor que no es agricultor a título principal, según los datos del ejercicio fiscal n-1 y seguridad socia.
74053	Importe inferior a 100 Euros

(1) Con incidencias que retienen pago o deniegan el expediente.

(2) Se calcula sobre superficie declarada admisible.

(3) Aplicación del artículo 16 bis del RD 147/2023.

(4) Expediente con algunos recintos de pastos permanentes ubicados en espacios protegidos donde la carga ganadera mínima será 0,1 UGM/ha.

Puede verificar la integridad de una copia de este documento mediante la lectura del código QR adjunto o mediante el acceso a la dirección <https://ws050.juntadeandalucia.es/verificarFirma> indicando el código de VERIFICACIÓN

FIRMADO POR

RAQUEL MARIA ESPIN CRESPO

17/10/2024

VERIFICACIÓN

Pk2jmJDVJQXVSF7B6ESWF6FEMYA9VL

PÁG. 3556/3958





APELLIDOS Y NOMBRE / RAZÓN SOCIAL

LUCENA GUTIERREZ ANTONIA

NIF

***6017*

EXPEDIENTE

1263093

RESOLUCIÓN

DENEGACIÓN DE LA AYUDA

DATOS DE MANTENIMIENTO UNIDADES

GRUPO DE PAGO

ZONAS DE LIMITACIONES NATURALES

Sup. Dec. Admisible
0,00

Sup. Resuelta
0,00

Sobredecl.
0,00

% Sobredecl.
0,00

RESUMEN DE PAGOS

	IMPORTE (Euros)			
	RESUELTO	FEADER	MAPA	CAPADR
A pagar	0,00	0,00	0,00	0,00

APLICACIÓN DE REDUCCIONES Y PENALIZACIONES (%)

Crterios de subvencionabilidad (1)	Presentación tardía	Omisión declaración	Condicionalidad
100,00	0,00	0,00	0,00

IMPORTE (Euros)

Calculado(2)	Reducción	Penalización	Reducción Penalización (3)	Penalización adicional	Resuelto	FEADER	MAPA	CAPADR
0,00 €	0,00 €	0,00 €	0,00 €	0,00 €	0,00 €	0,00 €	0,00 €	0,00 €
Importe Unitario:	54,00 €	Nuevo Importe Unitario:	0,00 €					

RECINTOS PROPUESTOS

REF.	REFERENCIA SIGPAC	CULTIVO	S/R	USO SIGPAC	Sup. Dec. admisible	Sup. Campo	Sup. Determ.	Sup. Resuelta
-1573261	29-042-044-00215-0006	TOMATE	R		0,01		0,01	0,01
-1573260	29-042-044-00215-0006	TOMATE	R		0,06		0,06	0,06
-1120282	29-042-044-00215-0006	TOMATE	R		0,61		0,61	0,61

INCIDENCIAS

INCIDENCIA DESCRIPCIÓN

74018	Productor que no es agricultor a título principal, según los datos del ejercicio fiscal n-1 y seguridad socia.
74053	Importe inferior a 100 Euros

(1) Con incidencias que retienen pago o deniegan el expediente.

(2) Se calcula sobre superficie declarada admisible.

(3) Aplicación del artículo 16 bis del RD 147/2023.

(4) Expediente con algunos recintos de pastos permanentes ubicados en espacios protegidos donde la carga ganadera mínima será 0,1 UGM/ha.

Puede verificar la integridad de una copia de este documento mediante la lectura del código QR adjunto o mediante el acceso a la dirección <https://ws050.juntadeandalucia.es/verificarFirma> indicando el código de VERIFICACIÓN

FIRMADO POR

RAQUEL MARIA ESPIN CRESPO

17/10/2024

VERIFICACIÓN

Pk2jmJDVJQXVSF7B6ESWF6FEMYA9VL

PÁG. 3557/3958





APELLIDOS Y NOMBRE / RAZÓN SOCIAL

MARTÍN MADRID JOSÉ ANTONIO

NIF
***0108*

EXPEDIENTE
1224987

RESOLUCIÓN
DENEGACIÓN DE LA AYUDA

DATOS DE MANTENIMIENTO UNIDADES

GRUPO DE PAGO

ZONAS DE LIMITACIONES NATURALES

Sup. Dec. Admisible	Sup. Resuelta	Sobredecl.	% Sobredecl.
0,00	0,00	0,00	0,00

RESUMEN DE PAGOS

	IMPORTE (Euros)			
	RESUELTO	FEADER	MAPA	CAPADR
A pagar	0,00	0,00	0,00	0,00

APLICACIÓN DE REDUCCIONES Y PENALIZACIONES (%)

Criterios de subvencionabilidad (1)	Presentación tardía	Omisión declaración	Condicionabilidad
100,00	0,00	0,00	0,00

IMPORTE (Euros)

Calculado(2)	Reducción	Penalización	Reducción Penalización (3)	Penalización adicional	Resuelto	FEADER	MAPA	CAPADR
0,00 €	0,00 €	0,00 €	0,00 €	0,00 €	0,00 €	0,00 €	0,00 €	0,00 €
Importe Unitario:	54,00 €	Nuevo Importe Unitario:	0,00 €					

INCIDENCIAS

INCIDENCIA DESCRIPCIÓN

74051	Solicitante de intervención 6613, que no declara ningun recinto en zona desfavorecida.
74053	Importe inferior a 100 Euros

(1) Con incidencias que retienen pago o deniegan el expediente.

(2) Se calcula sobre superficie declarada admisible.

(3) Aplicación del artículo 16 bis del RD 147/2023.

(4) Expediente con algunos recintos de pastos permanentes ubicados en espacios protegidos donde la carga ganadera mínima será 0,1 UGM/ha.

Puede verificar la integridad de una copia de este documento mediante la lectura del código QR adjunto o mediante el acceso a la dirección <https://ws050.juntadeandalucia.es/verificarFirma> indicando el código de VERIFICACIÓN

FIRMADO POR	RAQUEL MARIA ESPIN CRESPO	17/10/2024
VERIFICACIÓN	Pk2jmJDVJQXVSF7B6ESWF6FEMYA9VL	PÁG. 3558/3958





APELLIDOS Y NOMBRE / RAZÓN SOCIAL

MATAS MEGIAS JERONIMO

NIF
****1022*

EXPEDIENTE
1219292

RESOLUCIÓN
DENEGACIÓN DE LA AYUDA

DATOS DE MANTENIMIENTO UNIDADES

GRUPO DE PAGO

ZONAS DE LIMITACIONES NATURALES

Sup. Dec. Admisible	Sup. Resuelta	Sobredecl.	% Sobredecl.
0,00	0,00	0,00	0,00

RESUMEN DE PAGOS

	IMPORTE (Euros)			
	RESUELTO	FEADER	MAPA	CAPADR
A pagar	0,00	0,00	0,00	0,00

APLICACIÓN DE REDUCCIONES Y PENALIZACIONES (%)

Criterios de subvencionabilidad (1)	Presentación tardía	Omisión declaración	Condicionabilidad
100,00	0,00	0,00	0,00

IMPORTE (Euros)

Calculado(2)	Reducción	Penalización	Reducción Penalización (3)	Penalización adicional	Resuelto	FEADER	MAPA	CAPADR
0,00 €	0,00 €	0,00 €	0,00 €	0,00 €	0,00 €	0,00 €	0,00 €	0,00 €
Importe Unitario:	54,00 €	Nuevo Importe Unitario:	0,00 €					

INCIDENCIAS

INCIDENCIA DESCRIPCIÓN

74051	Solicitante de intervención 6613, que no declara ningun recinto en zona desfavorecida.
74053	Importe inferior a 100 Euros

(1) Con incidencias que retienen pago o deniegan el expediente.

(2) Se calcula sobre superficie declarada admisible.

(3) Aplicación del artículo 16 bis del RD 147/2023.

(4) Expediente con algunos recintos de pastos permanentes ubicados en espacios protegidos donde la carga ganadera mínima será 0,1 UGM/ha.

Puede verificar la integridad de una copia de este documento mediante la lectura del código QR adjunto o mediante el acceso a la dirección <https://ws050.juntadeandalucia.es/verificarFirma> indicando el código de VERIFICACIÓN

FIRMADO POR	RAQUEL MARIA ESPIN CRESPO	17/10/2024
VERIFICACIÓN	Pk2jmJDVJQXVSF7B6ESWF6FEMYA9VL	PÁG. 3559/3958





APELLIDOS Y NOMBRE / RAZÓN SOCIAL

MEGIAS LARA ESCOLASTICO

NIF
****4090*

EXPEDIENTE
1178773

RESOLUCIÓN

DENEGACIÓN DE LA AYUDA

DATOS DE MANTENIMIENTO UNIDADES

GRUPO DE PAGO

ZONAS DE LIMITACIONES NATURALES

Sup. Dec. Admisible
0,00

Sup. Resuelta
0,00

Sobredecl.
0,00

% Sobredecl.
0,00

RESUMEN DE PAGOS

	IMPORTE (Euros)			
	RESUELTO	FEADER	MAPA	CAPADR
A pagar	0,00	0,00	0,00	0,00

APLICACIÓN DE REDUCCIONES Y PENALIZACIONES (%)

Crterios de subvencionabilidad (1)	Presentación tardía	Omisión declaración	Condicionalidad
100,00	0,00	0,00	0,00

IMPORTE (Euros)

Calculado(2)	Reducción	Penalización	Reducción Penalización (3)	Penalización adicional	Resuelto	FEADER	MAPA	CAPADR
0,00 €	0,00 €	0,00 €	0,00 €	0,00 €	0,00 €	0,00 €	0,00 €	0,00 €
Importe Unitario:	54,00 €	Nuevo Importe Unitario:	0,00 €					

INCIDENCIAS

INCIDENCIA DESCRIPCIÓN

74051	Solicitante de intervención 6613, que no declara ningun recinto en zona desfavorecida.
74053	Importe inferior a 100 Euros

(1) Con incidencias que retienen pago o deniegan el expediente.

(2) Se calcula sobre superficie declarada admisible.

(3) Aplicación del artículo 16 bis del RD 147/2023.

(4) Expediente con algunos recintos de pastos permanentes ubicados en espacios protegidos donde la carga ganadera mínima será 0,1 UGM/ha.

Puede verificar la integridad de una copia de este documento mediante la lectura del código QR adjunto o mediante el acceso a la dirección <https://ws050.juntadeandalucia.es/verificarFirma> indicando el código de VERIFICACIÓN

FIRMADO POR	RAQUEL MARIA ESPIN CRESPO	17/10/2024	
VERIFICACIÓN	Pk2jmJDVJQXVSF7B6ESWF6FEMYA9VL	PÁG. 3560/3958	



APELLIDOS Y NOMBRE / RAZÓN SOCIAL

MERINO LUQUE JUAN JESUS

NIF

***8820*

EXPEDIENTE

1040515

RESOLUCIÓN

DENEGACIÓN DE LA AYUDA

DATOS DE MANTENIMIENTO UNIDADES

GRUPO DE PAGO

ZONAS DE LIMITACIONES NATURALES

**Sup. Dec.
Admisible**

0,00

**Sup.
Resuelta**

0,00

Sobredecl.

0,00

% Sobredecl.

0,00

RESUMEN DE PAGOS

	IMPORTE (Euros)			
	RESUELTO	FEADER	MAPA	CAPADR
A pagar	0,00	0,00	0,00	0,00

APLICACIÓN DE REDUCCIONES Y PENALIZACIONES (%)

Crterios de subvencionabilidad (1)	Presentación tardía	Omisión declaración	Condicionalidad
100,00	0,00	0,00	0,00

IMPORTE (Euros)

Calculado(2)	Reducción	Penalización	Reducción adicional (3)	Penalización adicional	Resuelto	FEADER	MAPA	CAPADR
0,00 €	0,00 €	0,00 €	0,00 €	0,00 €	0,00 €	0,00 €	0,00 €	0,00 €
Importe Unitario:	54,00 €	Nuevo Importe Unitario:	0,00 €					

RECINTOS PROPUESTOS

REF.	REFERENCIA SIGPAC	CULTIVO	S/R	USO SIGPAC	Sup. Dec. admisible	Sup. Campo	Sup. Determ.	Sup. Resuelta
-980569	29-038-007-00138-0006	AVENA	R		0,05		0,05	0,05
-980568	29-038-007-00138-0006	AVENA	S		0,90		0,90	0,00
-34171	29-038-007-00138-0017	OLIVAR	S		0,06		0,06	0,06
-34170	29-038-007-00138-0016	AVENA	S		0,05		0,05	0,00
-34165	29-038-007-00138-0005	NARANJO	R		0,24		0,24	0,24
4659335	29-038-005-00057-0005	ALMENDROS	S		0,75		0,75	0,75
4659336	29-038-005-00057-0007	ALMENDROS	S		1,38		1,38	1,38
4659338	29-038-005-00057-0009	ALMENDROS	S		0,13		0,13	0,13
4659339	29-038-005-00057-0010	ALMENDROS	S		0,50		0,50	0,50
4659340	29-038-005-00057-0011	ALMENDROS	S		0,75		0,75	0,75
4659341	29-038-005-00057-0012	ALMENDROS	S		1,07		1,07	1,07
4659342	29-038-005-00057-0016	ALMENDROS	S		1,05		1,05	1,05
5193247	29-038-007-00138-0018	OLIVAR	R		0,04		0,04	0,04
170000006497467	29-038-007-00138-0001	OLIVAR	R		0,22		0,22	0,22
170000006497471	29-038-009-00003-0005	OLIVAR	R		0,08		0,08	0,08
170000006497474	29-038-007-00138-0015	OLIVAR	R		0,03		0,03	0,03
170000006497483	29-038-009-00003-0004	GRANADO	R		0,13		0,13	0,13
170000006497486	29-038-009-00003-0001	AVENA	R		0,19		0,19	0,00

(1) Con incidencias que retienen pago o deniegan el expediente.

(2) Se calcula sobre superficie declarada admisible.

(3) Aplicación del artículo 16 bis del RD 147/2023.

(4) Expediente con algunos recintos de pastos permanentes ubicados en espacios protegidos donde la carga ganadera mínima será 0,1 UGM/ha.

Puede verificar la integridad de una copia de este documento mediante la lectura del código QR adjunto o mediante el acceso a la dirección <https://ws050.juntadeandalucia.es/verificarFirma> indicando el código de VERIFICACIÓN

FIRMADO POR

RAQUEL MARIA ESPIN CRESPO

17/10/2024

VERIFICACIÓN

Pk2jmJDVJQXVSF7B6ESWF6FEMYA9VL

PÁG. 3561/3958





INCIDENCIAS

INCIDENCIA DESCRIPCIÓN

- 2454 Solicitante de intervención 6613 cuyo regimen de afiliacion a la SS no es ni el sistema especial agrario(cuenta ajena) ni autonomo con actividad agraria.
- 4272 Verifica que las líneas de declaración de las Solicitudes Únicas no tienen solapes con la capa de Retroactividad Gráfica (ambas de la misma campaña) a nivel de expediente/línea de declaración gráfica de la solicitud.
Recinto:29-038-007-00138-00006 Cultivo: - Agregado de la referencia del recinto.:0 Zona de la referencia del recinto.:0 Superficie solapada.:0,06 Id. Incid.:98089058
- 8227 Control por Monitorización sin respuesta por parte del productor y, por tanto, sin Juicio Experto de campo.
Recinto:29-038-007-00138-00006 Cultivo:8000 AVENA-SIN VARIEDAD
Recinto:29-038-007-00138-00016 Cultivo:8000 AVENA-SIN VARIEDAD
Recinto:29-038-009-00003-00001 Cultivo:8000 AVENA-SIN VARIEDAD
- 74018 Productor que no es agricultor a título principal, según los datos del ejercicio fiscal n-1 y seguridad socia.
- 74053 Importe inferior a 100 Euros
- 86119 Carga ganadera NO cumple con el valor mínimo de 0,2 UGM/ha.
Recinto:29-038-005-00057-00020 Cultivo:62000 PASTOS PERMANENTES DE 5 O MAS AÑOS-SIN VARIEDAD Secano Carga Ganadera:0
- 86122 Recinto superficie forrajera que realiza la actividad de producción de pastoreo y no declara el o los códigos del Registro de Explotaciones Ganaderas de Andalucía, REGA.
Recinto:29-038-005-00057-00020 Cultivo:62000 PASTOS PERMANENTES DE 5 O MAS AÑOS-SIN VARIEDAD Secano
- 86124 Recinto de forrajera para Cálculo de Carga Ganadera que No pertenece a Explotación.
Recinto:29-038-005-00057-00020 Cultivo:62000 PASTOS PERMANENTES DE 5 O MAS AÑOS-SIN VARIEDAD Secano

Datos considerados para el Cálculo de la Carga Ganadera del expediente

Superficie determinada para Cálculo Carga Ganadera: 0,00 ha

Carga Ganadera del Expediente: 0,00 ugm/ha

Incidenias de carga ganadera

INCIDENCIA DESCRIPCIÓN

- 86122 Recinto superficie forrajera que realiza la actividad de producción de pastoreo y no declara el o los códigos del Registro de Explotaciones Ganaderas de Andalucía, REGA.
Recinto:29-038-005-00057-00020 Cultivo:62000 PASTOS PERMANENTES DE 5 O MAS AÑOS-SIN VARIEDAD Secano
- 86124 Recinto de forrajera para Cálculo de Carga Ganadera que No pertenece a Explotación.
Recinto:29-038-005-00057-00020 Cultivo:62000 PASTOS PERMANENTES DE 5 O MAS AÑOS-SIN VARIEDAD Secano
- 86128 Recinto de Forrajeras que no ha contabilizado para Carga Ganadera por no tener una explotación válida para el cálculo de la Carga Ganadera
Recinto:29-038-005-00057-00020 Cultivo:62 PASTOS PERMANENTES DE 5 O MAS AÑOS-

(1) Con incidencias que retienen pago o deniegan el expediente.

(2) Se calcula sobre superficie declarada admisible.

(3) Aplicación del artículo 16 bis del RD 147/2023.

(4) Expediente con algunos recintos de pastos permanentes ubicados en espacios protegidos donde la carga ganadera mínima será 0,1 UGM/ha.

Puede verificar la integridad de una copia de este documento mediante la lectura del código QR adjunto o mediante el acceso a la dirección <https://ws050.juntadeandalucia.es/verificarFirma> indicando el código de VERIFICACIÓN

FIRMADO POR	RAQUEL MARIA ESPIN CRESPO	17/10/2024	
VERIFICACIÓN	Pk2jmJDVJQXVSF7B6ESWF6FEMYA9VL	PÁG. 3562/3958	



APELLIDOS Y NOMBRE / RAZÓN SOCIAL

MOLINA MANCEBO FRANCISCA

NIF

****2372*

EXPEDIENTE

1120385

RESOLUCIÓN

DENEGACIÓN DE LA AYUDA

DATOS DE MANTENIMIENTO UNIDADES

GRUPO DE PAGO	Sup. Dec. Admisible	Sup. Resuelta	Sobredecl.	% Sobredecl.
ZONAS DE LIMITACIONES NATURALES	0,00	0,00	0,00	0,00

RESUMEN DE PAGOS

	IMPORTE (Euros)			
	RESUELTO	FEADER	MAPA	CAPADR
A pagar	0,00	0,00	0,00	0,00

APLICACIÓN DE REDUCCIONES Y PENALIZACIONES (%)

Criterios de subvencionabilidad (1)	Presentación tardía	Omisión declaración	Condicionalidad
100,00	0,00	0,00	0,00

IMPORTE (Euros)

Calculado(2)	Reducción	Penalización	Reducción adicional (3)	Penalización adicional	Resuelto	FEADER	MAPA	CAPADR
0,00 €	0,00 €	0,00 €	0,00 €	0,00 €	0,00 €	0,00 €	0,00 €	0,00 €
Importe Unitario:	54,00 €	Nuevo Importe Unitario:	0,00 €					

RECINTOS PROPUESTOS

REF.	REFERENCIA SIGPAC	CULTIVO	S/R	USO SIGPAC	Sup. Dec. admisible	Sup. Campo	Sup. Determ.	Sup. Resuelta
-1537984	29-038-010-00072-0009	GRANADO	S		1,60		1,60	1,60
-1485116	29-038-010-00076-0001	LIMONERO	R		0,22		0,22	0,22
-1485115	29-038-010-00074-0001	LIMONERO	R		0,16		0,16	0,16
170000005266177	29-038-010-00072-0002	GRANADO	R		1,19		1,19	1,19
170000005266178	29-038-010-00075-0001	LIMONERO	R		1,14		1,14	1,14
170000005266179	29-038-010-00072-0005	LIMONERO	R		0,14		0,14	0,14
170000005266180	29-038-010-00072-0004	LIMONERO	R		0,19		0,19	0,19

INCIDENCIAS

INCIDENCIA DESCRIPCIÓN

2454	Solicitante de intervención 6613 cuyo regimen de afiliacion a la SS no es ni el sistema especial agrario(cuenta ajena) ni autonomo con actividad agraria.
74018	Productor que no es agricultor a título principal, según los datos del ejercicio fiscal n-1 y seguridad socia.
74053	Importe inferior a 100 Euros

(1) Con incidencias que retienen pago o deniegan el expediente.

(2) Se calcula sobre superficie declarada admisible.

(3) Aplicación del artículo 16 bis del RD 147/2023.

(4) Expediente con algunos recintos de pastos permanentes ubicados en espacios protegidos donde la carga ganadera mínima será 0,1 UGM/ha.

Puede verificar la integridad de una copia de este documento mediante la lectura del código QR adjunto o mediante el acceso a la dirección <https://ws050.juntadeandalucia.es/verificarFirma> indicando el código de VERIFICACIÓN

FIRMADO POR	RAQUEL MARIA ESPIN CRESPO	17/10/2024	
VERIFICACIÓN	Pk2jmJDVJQXVSF7B6ESWF6FEMYA9VL	PÁG. 3563/3958	



APELLIDOS Y NOMBRE / RAZÓN SOCIAL

MUÑOZ RUIZ FRANCISCO

NIF

***8368*

EXPEDIENTE

1206617

RESOLUCIÓN

DENEGACIÓN DE LA AYUDA

DATOS DE MANTENIMIENTO UNIDADES

GRUPO DE PAGO

ZONAS DE LIMITACIONES NATURALES

**Sup. Dec.
Admisible**
0,00

**Sup.
Resuelta**
0,00

Sobredecl.
0,00

% Sobredecl.
0,00

RESUMEN DE PAGOS

	IMPORTE (Euros)			
	RESUELTO	FEADER	MAPA	CAPADR
A pagar	0,00	0,00	0,00	0,00

APLICACIÓN DE REDUCCIONES Y PENALIZACIONES (%)

Crterios de subvencionabilidad (1)	Presentación tardía	Omisión declaración	Condicionalidad
100,00	0,00	0,00	0,00

IMPORTE (Euros)

Calculado(2)	Reducción	Penalización	Reducción Penalización (3)	Penalización adicional	Resuelto	FEADER	MAPA	CAPADR
0,00 €	0,00 €	0,00 €	0,00 €	0,00 €	0,00 €	0,00 €	0,00 €	0,00 €
Importe Unitario:	54,00 €	Nuevo Importe Unitario:	0,00 €					

RECINTOS PROPUESTOS

REF.	REFERENCIA SIGPAC	CULTIVO	S/R	USO SIGPAC	Sup. Dec. admisible	Sup. Campo	Sup. Determ.	Sup. Resuelta
-1322924	29-012-001-00245-0002	OLIVAR	S		0,20		0,20	0,20
-1322923	29-012-001-00212-0005	OLIVAR	S		0,24		0,24	0,24
170000005894360	29-012-001-00210-0004	OLIVAR	S		0,41		0,41	0,41
170000005894361	29-012-001-00211-0002	OLIVAR	S		0,31		0,31	0,31
170000005894363	29-012-002-00406-0003	OLIVAR	S		0,73		0,73	0,73
170000005894364	29-012-002-00407-0001	OLIVAR	S		1,21		1,21	1,21
170000005894365	29-012-002-00406-0001	OLIVAR	S		0,04		0,04	0,04
170000005894366	29-012-002-00407-0004	OLIVAR	S		0,02		0,02	0,02
170000005894367	29-012-002-00410-0004	OLIVAR	S		0,02		0,02	0,02
170000005894368	29-012-002-00392-0003	OLIVAR	S		0,50		0,50	0,50
170000005894369	29-012-002-00402-0002	OLIVAR	S		0,58		0,58	0,58
170000005894370	29-012-002-00392-0001	OLIVAR	S		1,32		1,32	1,32
170000005894371	29-012-002-00402-0003	OLIVAR	S		0,60		0,60	0,60
170000005894373	29-012-002-00165-0001	VEZA	S		0,24		0,24	0,24
170000005894374	29-012-002-00166-0001	VEZA	S		0,54		0,54	0,54

INCIDENCIAS

INCIDENCIA DESCRIPCIÓN

74018	Productor que no es agricultor a título principal, según los datos del ejercicio fiscal n-1 y seguridad socia.
74053	Importe inferior a 100 Euros

(1) Con incidencias que retienen pago o deniegan el expediente.

(2) Se calcula sobre superficie declarada admisible.

(3) Aplicación del artículo 16 bis del RD 147/2023.

(4) Expediente con algunos recintos de pastos permanentes ubicados en espacios protegidos donde la carga ganadera mínima será 0,1 UGM/ha.

Puede verificar la integridad de una copia de este documento mediante la lectura del código QR adjunto o mediante el acceso a la dirección <https://ws050.juntadeandalucia.es/verificarFirma> indicando el código de VERIFICACIÓN

FIRMADO POR

RAQUEL MARIA ESPIN CRESPO

17/10/2024

VERIFICACIÓN

Pk2jmJDVJQXVSF7B6ESWF6FEMYA9VL

PÁG. 3564/3958





APELLIDOS Y NOMBRE / RAZÓN SOCIAL

ORTIZ REINALDO ISABEL

NIF
***0534*

EXPEDIENTE
1283415

RESOLUCIÓN
DENEGACIÓN DE LA AYUDA

DATOS DE MANTENIMIENTO UNIDADES

GRUPO DE PAGO

ZONAS DE LIMITACIONES NATURALES

Sup. Dec. Admisible	Sup. Resuelta	Sobredecl.	% Sobredecl.
0,00	0,00	0,00	0,00

RESUMEN DE PAGOS

	IMPORTE (Euros)			
	RESUELTO	FEADER	MAPA	CAPADR
A pagar	0,00	0,00	0,00	0,00

APLICACIÓN DE REDUCCIONES Y PENALIZACIONES (%)

Criterios de subvencionabilidad (1)	Presentación tardía	Omisión declaración	Condicionabilidad
100,00	0,00	0,00	0,00

IMPORTE (Euros)

Calculado(2)	Reducción	Penalización	Reducción adicional (3)	Penalización adicional	Resuelto	FEADER	MAPA	CAPADR
0,00 €	0,00 €	0,00 €	0,00 €	0,00 €	0,00 €	0,00 €	0,00 €	0,00 €
Importe Unitario:	54,00 €	Nuevo Importe Unitario:	0,00 €					

INCIDENCIAS

INCIDENCIA DESCRIPCIÓN

74018	Productor que no es agricultor a título principal, según los datos del ejercicio fiscal n-1 y seguridad socia.
74051	Solicitante de intervención 6613, que no declara ningun recinto en zona desfavorecida.
74053	Importe inferior a 100 Euros

(1) Con incidencias que retienen pago o deniegan el expediente.

(2) Se calcula sobre superficie declarada admisible.

(3) Aplicación del artículo 16 bis del RD 147/2023.

(4) Expediente con algunos recintos de pastos permanentes ubicados en espacios protegidos donde la carga ganadera mínima será 0,1 UGM/ha.

Puede verificar la integridad de una copia de este documento mediante la lectura del código QR adjunto o mediante el acceso a la dirección <https://ws050.juntadeandalucia.es/verificarFirma> indicando el código de VERIFICACIÓN

FIRMADO POR	RAQUEL MARIA ESPIN CRESPO	17/10/2024
VERIFICACIÓN	Pk2jmJDVJQXVSF7B6ESWF6FEMYA9VL	PÁG. 3565/3958





APELLIDOS Y NOMBRE / RAZÓN SOCIAL

PEREZ GARCIA MATEO

NIF
***0360*

EXPEDIENTE
1010051

RESOLUCIÓN
DENEGACIÓN DE LA AYUDA

DATOS DE MANTENIMIENTO UNIDADES

GRUPO DE PAGO

ZONAS DE LIMITACIONES NATURALES

Sup. Dec. Admisible	Sup. Resuelta	Sobredecl.	% Sobredecl.
0,00	0,00	0,00	0,00

RESUMEN DE PAGOS

	IMPORTE (Euros)			
	RESUELTO	FEADER	MAPA	CAPADR
A pagar	0,00	0,00	0,00	0,00

APLICACIÓN DE REDUCCIONES Y PENALIZACIONES (%)

Criterios de subvencionabilidad (1)	Presentación tardía	Omisión declaración	Condicionabilidad
100,00	0,00	0,00	0,00

IMPORTE (Euros)

Calculado(2)	Reducción	Penalización	Reducción Penalización (3)	Penalización adicional	Resuelto	FEADER	MAPA	CAPADR
0,00 €	0,00 €	0,00 €	0,00 €	0,00 €	0,00 €	0,00 €	0,00 €	0,00 €
Importe Unitario:	54,00 €	Nuevo Importe Unitario:	0,00 €					

INCIDENCIAS

INCIDENCIA DESCRIPCIÓN

463	Productor que en su Declaración responsable no marca SÍ o NO en la casilla de "Realiza alguna actividad de las incluidas en el R.D."
74018	Productor que no es agricultor a título principal, según los datos del ejercicio fiscal n-1 y seguridad socia.
74051	Solicitante de intervención 6613, que no declara ningun recinto en zona desfavorecida.
74053	Importe inferior a 100 Euros

(1) Con incidencias que retienen pago o deniegan el expediente.

(2) Se calcula sobre superficie declarada admisible.

(3) Aplicación del artículo 16 bis del RD 147/2023.

(4) Expediente con algunos recintos de pastos permanentes ubicados en espacios protegidos donde la carga ganadera mínima será 0,1 UGM/ha.

Puede verificar la integridad de una copia de este documento mediante la lectura del código QR adjunto o mediante el acceso a la dirección <https://ws050.juntadeandalucia.es/verificarFirma> indicando el código de VERIFICACIÓN

FIRMADO POR

RAQUEL MARIA ESPIN CRESPO

17/10/2024

VERIFICACIÓN

Pk2jmJDVJQXVSF7B6ESWF6FEMYA9VL

PÁG. 3566/3958



**APELLIDOS Y NOMBRE / RAZÓN SOCIAL**

PINO PEREZ ALONSO

NIF

***0905*

EXPEDIENTE

1202915

RESOLUCIÓN

DENEGACIÓN DE LA AYUDA

DATOS DE MANTENIMIENTO UNIDADES**GRUPO DE PAGO**

ZONAS DE LIMITACIONES NATURALES

**Sup. Dec.
Admisible**

0,00

**Sup.
Resuelta**

0,00

Sobredecl.

0,00

% Sobredecl.

0,00

RESUMEN DE PAGOS**IMPORTE (Euros)**

	RESUELTO	FEADER	MAPA	CAPADR
A pagar	0,00	0,00	0,00	0,00

APLICACIÓN DE REDUCCIONES Y PENALIZACIONES (%)

Crterios de subvencionabilidad (1)	Presentación tardía	Omisión declaración	Condicionalidad
100,00	0,00	0,00	0,00

IMPORTE (Euros)

Calculado(2)	Reducción	Penalización	Reducción Penalización (3)	Penalización adicional	Resuelto	FEADER	MAPA	CAPADR
0,00 €	0,00 €	0,00 €	0,00 €	0,00 €	0,00 €	0,00 €	0,00 €	0,00 €
Importe Unitario:	54,00 €	Nuevo Importe Unitario:	0,00 €					

RECINTOS PROPUESTOS

REF.	REFERENCIA SIGPAC	CULTIVO	S/R	USO SIGPAC	Sup. Dec. admisible	Sup. Campo	Sup. Determ.	Sup. Resuelta
170000005411075	29-012-005-00365-0008	BARBECHO TRADICIONAL	S		2,87		2,87	2,87
170000005411076	29-012-005-00405-0001	TRIGO DURO	S		1,51		1,51	1,51
170000005411077	29-012-005-00407-0001	TRIGO DURO	S		3,84		3,84	3,84
170000005411084	29-012-005-00392-0001	TRIGO DURO	S		1,04		1,04	1,04
170000005411085	29-012-005-00393-0001	TRIGO DURO	S		1,06		1,06	1,06
170000005411086	29-012-005-00397-0001	TRIGO DURO	S		1,74		1,74	1,74
170000005411087	29-012-005-00397-0003	TRIGO DURO	S		0,10		0,10	0,10
170000005411088	29-012-005-00774-0001	TRIGO DURO	S		2,17		2,17	2,17
170000005411104	29-012-006-00093-0003	BARBECHO TRADICIONAL	S		1,80		1,80	1,80

INCIDENCIAS**INCIDENCIA DESCRIPCIÓN**

2454	Solicitante de intervención 6613 cuyo regimen de afiliación a la SS no es ni el sistema especial agrario(cuenta ajena) ni autonomo con actividad agraria.
74018	Productor que no es agricultor a título principal, según los datos del ejercicio fiscal n-1 y seguridad socia.
74053	Importe inferior a 100 Euros

(1) Con incidencias que retienen pago o deniegan el expediente.

(2) Se calcula sobre superficie declarada admisible.

(3) Aplicación del artículo 16 bis del RD 147/2023.

(4) Expediente con algunos recintos de pastos permanentes ubicados en espacios protegidos donde la carga ganadera mínima será 0,1 UGM/ha.

Puede verificar la integridad de una copia de este documento mediante la lectura del código QR adjunto o mediante el acceso a la dirección <https://ws050.juntadeandalucia.es/verificarFirma> indicando el código de VERIFICACIÓN

FIRMADO POR

RAQUEL MARIA ESPIN CRESPO

17/10/2024

VERIFICACIÓN

Pk2jmJDVJQXVSF7B6ESWF6FEMYA9VL

PÁG. 3567/3958





Datos considerados para el Cálculo de la Carga Ganadera del expediente

Superficie determinada para Cálculo Carga Ganadera: 4,16 ha
Carga Ganadera del Expediente: 0,23 ugm/ha

Explotación	Especie	Ugm Calculada para CG
ES290150000334	OVINA	0,95

Recintos Determinados para el Cálculo de Garga Ganadera

REF.	REFERENCIA SIGPAC	CULTIVO	DESCRIPCIÓN CULTIVO	S/R	SUP. RESUELTA (ha)
-150670	29-015-155-00106-00005	62000	PASTOS PERMANENTES DE 5 O MAS AÑOS-SIN VARIEDAD	S	0,22
-96717	29-015-155-00106-00007	62000	PASTOS PERMANENTES DE 5 O MAS AÑOS-SIN VARIEDAD	S	0,72
1700000005411080	29-015-153-00075-00007	62000	PASTOS PERMANENTES DE 5 O MAS AÑOS-SIN VARIEDAD	S	0,10
1700000005411081	29-015-154-00086-00005	62000	PASTOS PERMANENTES DE 5 O MAS AÑOS-SIN VARIEDAD	S	0,74
1700000005411083	29-015-153-00075-00001	62000	PASTOS PERMANENTES DE 5 O MAS AÑOS-SIN VARIEDAD	S	0,09
1700000005411100	29-015-155-00106-00002	62000	PASTOS PERMANENTES DE 5 O MAS AÑOS-SIN VARIEDAD	S	1,43
1700000005411101	29-015-155-00106-00004	62000	PASTOS PERMANENTES DE 5 O MAS AÑOS-SIN VARIEDAD	S	0,86

Incidencias de carga ganadera

INCIDENCIA DESCRIPCIÓN

86132	Recinto superficie forrajera que no realiza la actividad de producción de pastoreo. Recinto:29-012-005-00365-00008 Cultivo:20000 BARBECHO TRADICIONAL-SIN VARIEDAD Secano Recinto:29-012-006-00093-00003 Cultivo:20000 BARBECHO TRADICIONAL-SIN VARIEDAD Secano
-------	---

(1) Con incidencias que retienen pago o deniegan el expediente.

(2) Se calcula sobre superficie declarada admisible.

(3) Aplicación del artículo 16 bis del RD 147/2023.

(4) Expediente con algunos recintos de pastos permanentes ubicados en espacios protegidos donde la carga ganadera mínima será 0,1 UGM/ha.

Puede verificar la integridad de una copia de este documento mediante la lectura del código QR adjunto o mediante el acceso a la dirección <https://ws050.juntadeandalucia.es/verificarFirma> indicando el código de VERIFICACIÓN

FIRMADO POR	RAQUEL MARIA ESPIN CRESPO	17/10/2024	
VERIFICACIÓN	Pk2jmJDVJQXVSF7B6ESWF6FEMYA9VL	PÁG. 3568/3958	



APELLIDOS Y NOMBRE / RAZÓN SOCIAL

PORRINO RAMIREZ JAVIER

NIF

****1972*

EXPEDIENTE

1246442

RESOLUCIÓN

DENEGACIÓN DE LA AYUDA

DATOS DE MANTENIMIENTO UNIDADES

GRUPO DE PAGO

ZONAS DE LIMITACIONES NATURALES

Sup. Dec. Admisible

1,21

Sup. Resuelta

1,21

Sobredecl.

0,00

% Sobredecl.

0,00

RESUMEN DE PAGOS

IMPORTE (Euros)

	RESUELTO	FEADER	MAPA	CAPADR
A pagar	0,00	0,00	0,00	0,00

APLICACIÓN DE REDUCCIONES Y PENALIZACIONES (%)

Criterios de subvencionabilidad (1)	Presentación tardía	Omisión declaración	Condicionalidad
100,00	0,00	0,00	0,00

IMPORTE (Euros)

Calculado(2)	Reducción	Penalización	Reducción Penalización (3)	Penalización adicional	Resuelto	FEADER	MAPA	CAPADR
65,34 €	0,00 €	0,00 €	0,00 €	0,00 €	0,00 €	0,00 €	0,00 €	0,00 €
Importe Unitario:	54,00 €	Nuevo Importe Unitario:	54,00 €					

RECINTOS PROPUESTOS

REF.	REFERENCIA SIGPAC	CULTIVO	S/R	USO SIGPAC	Sup. Dec. admisible	Sup. Campo	Sup. Determ.	Sup. Resuelta
4654785	14-024-002-00030-0002	OLIVAR	S		0,65		0,65	0,65
4654787	14-024-002-00031-0001	OLIVAR	S		0,56		0,56	0,56

INCIDENCIAS

INCIDENCIA DESCRIPCIÓN

74053 Importe inferior a 100 Euros

(1) Con incidencias que retienen pago o deniegan el expediente.

(2) Se calcula sobre superficie declarada admisible.

(3) Aplicación del artículo 16 bis del RD 147/2023.

(4) Expediente con algunos recintos de pastos permanentes ubicados en espacios protegidos donde la carga ganadera mínima será 0,1 UGM/ha.

Puede verificar la integridad de una copia de este documento mediante la lectura del código QR adjunto o mediante el acceso a la dirección <https://ws050.juntadeandalucia.es/verificarFirma> indicando el código de VERIFICACIÓN

FIRMADO POR	RAQUEL MARIA ESPIN CRESPO	17/10/2024	
VERIFICACIÓN	Pk2jmJDVJQXVSF7B6ESWF6FEMYA9VL	PÁG. 3569/3958	



APELLIDOS Y NOMBRE / RAZÓN SOCIAL

REGUERA SANCHEZ MIGUEL ANGEL

NIF

****3491*

EXPEDIENTE

1207708

RESOLUCIÓN

DENEGACIÓN DE LA AYUDA

DATOS DE MANTENIMIENTO UNIDADES

GRUPO DE PAGO

ZONAS DE LIMITACIONES NATURALES

Sup. Dec. Admisible
0,00

Sup. Resuelta
0,00

Sobredecl.
0,00

% Sobredecl.
0,00

RESUMEN DE PAGOS

	IMPORTE (Euros)			
	RESUELTO	FEADER	MAPA	CAPADR
A pagar	0,00	0,00	0,00	0,00

APLICACIÓN DE REDUCCIONES Y PENALIZACIONES (%)

Crterios de subvencionabilidad (1)	Presentación tardía	Omisión declaración	Condicionalidad
100,00	0,00	0,00	0,00

IMPORTE (Euros)

Calculado(2)	Reducción	Penalización	Reducción Penalización (3)	Penalización adicional	Resuelto	FEADER	MAPA	CAPADR
0,00 €	0,00 €	0,00 €	0,00 €	0,00 €	0,00 €	0,00 €	0,00 €	0,00 €
Importe Unitario:	54,00 €	Nuevo Importe Unitario:	0,00 €					

RECINTOS PROPUESTOS

REF.	REFERENCIA SIGPAC	CULTIVO	S/R	USO SIGPAC	Sup. Dec. admisible	Sup. Campo	Sup. Determ.	Sup. Resuelta
170000006978059	11-034-006-00010-0001	PASTOS PERMANENTES DE 5 O MAS AÑOS	S		96,22		96,22	96,22
170000006978060	11-034-006-60001-0003	PASTOS PERMANENTES DE 5 O MAS AÑOS	S		0,23		0,23	0,23

INCIDENCIAS

INCIDENCIA DESCRIPCIÓN

- 2454 Solicitante de intervención 6613 cuyo regimen de afiliación a la SS no es ni el sistema especial agrario(cuenta ajena) ni autonomo con actividad agraria.
- 74018 Productor que no es agricultor a título principal, según los datos del ejercicio fiscal n-1 y seguridad socia.
- 74053 Importe inferior a 100 Euros
- 86126 Recinto de forrajera para Cálculo de Carga Ganadera que No pertenece a Explotación con UGM válida.
 Recinto:29-035-025-00002-00002 Cultivo:62000 PASTOS PERMANENTES DE 5 O MAS AÑOS-SIN VARIEDAD Secano Explotacion:ES290480000001
 Recinto:29-035-025-00038-00007 Cultivo:62000 PASTOS PERMANENTES DE 5 O MAS AÑOS-SIN VARIEDAD Secano Explotacion:ES290480000001
 Recinto:29-035-028-00002-00001 Cultivo:62000 PASTOS PERMANENTES DE 5 O MAS AÑOS-SIN VARIEDAD Secano Explotacion:ES290480000001
 Recinto:29-035-028-00002-00002 Cultivo:62000 PASTOS PERMANENTES DE 5 O MAS AÑOS-SIN VARIEDAD Secano Explotacion:ES290480000001
 Recinto:29-035-028-00002-00006 Cultivo:62000 PASTOS PERMANENTES DE 5 O MAS AÑOS-SIN VARIEDAD Secano Explotacion:ES290480000001
 Recinto:29-035-028-00007-00001 Cultivo:62000 PASTOS PERMANENTES DE 5 O MAS AÑOS-SIN VARIEDAD Regadío Explotacion:ES290480000001
 Recinto:29-035-028-00007-00004 Cultivo:62000 PASTOS PERMANENTES DE 5 O MAS AÑOS-SIN VARIEDAD Secano Explotacion:ES290480000001
 Recinto:29-035-028-00007-00016 Cultivo:62000 PASTOS PERMANENTES DE 5 O MAS AÑOS-SIN VARIEDAD Secano Explotacion:ES290480000001
 Recinto:29-035-028-00007-00017 Cultivo:62000 PASTOS PERMANENTES DE 5 O MAS AÑOS-SIN VARIEDAD Secano Explotacion:ES290480000001
 Recinto:29-048-001-00201-00001 Cultivo:62000 PASTOS PERMANENTES DE 5 O MAS AÑOS-SIN VARIEDAD Secano Explotacion:ES290480000001

(1) Con incidencias que retienen pago o deniegan el expediente.

(2) Se calcula sobre superficie declarada admisible.

(3) Aplicación del artículo 16 bis del RD 147/2023.

(4) Expediente con algunos recintos de pastos permanentes ubicados en espacios protegidos donde la carga ganadera mínima será 0,1 UGM/ha.

Puede verificar la integridad de una copia de este documento mediante la lectura del código QR adjunto o mediante el acceso a la dirección <https://ws050.juntadeandalucia.es/verificarFirma> indicando el código de VERIFICACIÓN

FIRMADO POR	RAQUEL MARIA ESPIN CRESPO	17/10/2024
VERIFICACIÓN	Pk2jmJDVJQXVSF7B6ESWF6FEMYA9VL	PÁG. 3570/3958





Datos considerados para el Cálculo de la Carga Ganadera del expediente

Superficie determinada para Cálculo Carga Ganadera: 332,28 ha

Carga Ganadera del Expediente: 0,23 ugm/ha

Explotación	Especie	Ugm Calculada para CG
ES290840000598	BOVINA	74,94

Recintos Determinados para el Cálculo de Garga Ganadera

REF.	REFERENCIA SIGPAC	CULTIVO	DESCRIPCIÓN CULTIVO	S/R	SUP. RESUELTA (ha)
170000006978059	11-034-006-00010-00001	62000	PASTOS PERMANENTES DE 5 O MAS AÑOS-SIN VARIEDAD	S	96,22
170000006978060	11-034-006-60001-00003	62000	PASTOS PERMANENTES DE 5 O MAS AÑOS-SIN VARIEDAD	S	0,23
170000006978085	29-084-029-00028-00001	62000	PASTOS PERMANENTES DE 5 O MAS AÑOS-SIN VARIEDAD	S	15,45
170000006978089	29-084-029-00003-00001	62000	PASTOS PERMANENTES DE 5 O MAS AÑOS-SIN VARIEDAD	S	14,87
170000006978090	29-084-029-00026-00001	62000	PASTOS PERMANENTES DE 5 O MAS AÑOS-SIN VARIEDAD	S	1,29
170000006978091	29-084-029-00026-00003	62000	PASTOS PERMANENTES DE 5 O MAS AÑOS-SIN VARIEDAD	S	0,02
170000006978092	29-084-029-00028-00003	62000	PASTOS PERMANENTES DE 5 O MAS AÑOS-SIN VARIEDAD	S	184,78
170000006978097	29-084-029-00001-00001	62000	PASTOS PERMANENTES DE 5 O MAS AÑOS-SIN VARIEDAD	S	17,24
170000006978099	29-084-029-00002-00001	62000	PASTOS PERMANENTES DE 5 O MAS AÑOS-SIN VARIEDAD	S	2,18

Incidencias de carga ganadera

INCIDENCIA DESCRIPCIÓN

86126	Recinto de forrajera para Cálculo de Carga Ganadera que No pertenece a Explotación con UGM válida. Recinto:29-035-028-00002-00006 Cultivo:62000 PASTOS PERMANENTES DE 5 O MAS AÑOS-SIN VARIEDAD Secano Explotacion:ES290480000001 Recinto:29-035-025-00002-00002 Cultivo:62000 PASTOS PERMANENTES DE 5 O MAS AÑOS-SIN VARIEDAD Secano Explotacion:ES290480000001 Recinto:29-035-028-00002-00002 Cultivo:62000 PASTOS PERMANENTES DE 5 O MAS AÑOS-SIN VARIEDAD Secano Explotacion:ES290480000001 Recinto:29-035-025-00038-00007 Cultivo:62000 PASTOS PERMANENTES DE 5 O MAS AÑOS-SIN VARIEDAD Secano Explotacion:ES290480000001 Recinto:29-035-028-00007-00016 Cultivo:62000 PASTOS PERMANENTES DE 5 O MAS AÑOS-SIN VARIEDAD Secano Explotacion:ES290480000001 Recinto:29-035-028-00007-00004 Cultivo:62000 PASTOS PERMANENTES DE 5 O MAS AÑOS-SIN VARIEDAD Secano Explotacion:ES290480000001 Recinto:29-035-028-00002-00001 Cultivo:62000 PASTOS PERMANENTES DE 5 O MAS AÑOS-SIN VARIEDAD Secano Explotacion:ES290480000001 Recinto:29-035-028-00007-00017 Cultivo:62000 PASTOS PERMANENTES DE 5 O MAS AÑOS-SIN VARIEDAD Secano Explotacion:ES290480000001 Recinto:29-048-001-00201-00001 Cultivo:62000 PASTOS PERMANENTES DE 5 O MAS AÑOS-SIN VARIEDAD Secano Explotacion:ES290480000001 Recinto:29-035-028-00007-00001 Cultivo:62000 PASTOS PERMANENTES DE 5 O MAS AÑOS-SIN VARIEDAD Regadío Explotacion:ES290480000001
86128	Recinto de Forrajeras que no ha contabilizado para Carga Ganadera por no tener una explotación válida para el cálculo de la Carga Ganadera Recinto:29-035-028-00002-00006 Cultivo:62 PASTOS PERMANENTES DE 5 O MAS AÑOS- Recinto:29-035-025-00002-00002 Cultivo:62 PASTOS PERMANENTES DE 5 O MAS AÑOS- Recinto:29-035-028-00002-00002 Cultivo:62 PASTOS PERMANENTES DE 5 O MAS AÑOS- Recinto:29-035-025-00038-00007 Cultivo:62 PASTOS PERMANENTES DE 5 O MAS AÑOS- Recinto:29-035-028-00007-00016 Cultivo:62 PASTOS PERMANENTES DE 5 O MAS AÑOS- Recinto:29-035-028-00007-00004 Cultivo:62 PASTOS PERMANENTES DE 5 O MAS AÑOS- Recinto:29-035-028-00002-00001 Cultivo:62 PASTOS PERMANENTES DE 5 O MAS AÑOS- Recinto:29-035-028-00007-00017 Cultivo:62 PASTOS PERMANENTES DE 5 O MAS AÑOS- Recinto:29-048-001-00201-00001 Cultivo:62 PASTOS PERMANENTES DE 5 O MAS AÑOS- Recinto:29-035-028-00007-00001 Cultivo:62 PASTOS PERMANENTES DE 5 O MAS AÑOS-

(1) Con incidencias que retienen pago o deniegan el expediente.

(2) Se calcula sobre superficie declarada admisible.

(3) Aplicación del artículo 16 bis del RD 147/2023.

(4) Expediente con algunos recintos de pastos permanentes ubicados en espacios protegidos donde la carga ganadera mínima será 0,1 UGM/ha.

Puede verificar la integridad de una copia de este documento mediante la lectura del código QR adjunto o mediante el acceso a la dirección <https://ws050.juntadeandalucia.es/verificarFirma> indicando el código de VERIFICACIÓN

FIRMADO POR	RAQUEL MARIA ESPIN CRESPO	17/10/2024
VERIFICACIÓN	Pk2jmJDVJQXVSF7B6ESWF6FEMYA9VL	PÁG. 3571/3958





APELLIDOS Y NOMBRE / RAZÓN SOCIAL

RODRIGUEZ DEL RIO FRANCISCO

NIF

****5812*

EXPEDIENTE

1205388

RESOLUCIÓN

DENEGACIÓN DE LA AYUDA

DATOS DE MANTENIMIENTO UNIDADES

GRUPO DE PAGO

ZONAS DE LIMITACIONES NATURALES

**Sup. Dec.
Admisible**

0,00

**Sup.
Resuelta**

0,00

Sobredecl.

0,00

% Sobredecl.

0,00

RESUMEN DE PAGOS

	IMPORTE (Euros)			
	RESUELTO	FEADER	MAPA	CAPADR
A pagar	0,00	0,00	0,00	0,00

APLICACIÓN DE REDUCCIONES Y PENALIZACIONES (%)

Crterios de subvencionabilidad (1)	Presentación tardía	Omisión declaración	Condicionalidad
100,00	0,00	0,00	0,00

IMPORTE (Euros)

Calculado(2)	Reducción	Penalización	Reducción Penalización (3)	Penalización adicional	Resuelto	FEADER	MAPA	CAPADR
0,00 €	0,00 €	0,00 €	0,00 €	0,00 €	0,00 €	0,00 €	0,00 €	0,00 €
Importe Unitario:	54,00 €	Nuevo Importe Unitario:	0,00 €					

INCIDENCIAS

INCIDENCIA DESCRIPCIÓN

74051	Solicitante de intervención 6613, que no declara ningun recinto en zona desfavorecida.
74053	Importe inferior a 100 Euros
86122	Recinto superficie forrajera que realiza la actividad de producción de pastoreo y no declara el o los códigos del Registro de Explotaciones Ganaderas de Andalucía, REGA. Recinto:29-040-001-00011-00002 Cultivo:62000 PASTOS PERMANENTES DE 5 O MAS AÑOS-SIN VARIEDAD Secano
86124	Recinto de forrajera para Cálculo de Carga Ganadera que No pertenece a Explotación. Recinto:29-040-001-00011-00002 Cultivo:62000 PASTOS PERMANENTES DE 5 O MAS AÑOS-SIN VARIEDAD Secano

(1) Con incidencias que retienen pago o deniegan el expediente.

(2) Se calcula sobre superficie declarada admisible.

(3) Aplicación del artículo 16 bis del RD 147/2023.

(4) Expediente con algunos recintos de pastos permanentes ubicados en espacios protegidos donde la carga ganadera mínima será 0,1 UGM/ha.

Puede verificar la integridad de una copia de este documento mediante la lectura del código QR adjunto o mediante el acceso a la dirección <https://ws050.juntadeandalucia.es/verificarFirma> indicando el código de VERIFICACIÓN

FIRMADO POR	RAQUEL MARIA ESPIN CRESPO	17/10/2024	
VERIFICACIÓN	Pk2jmJDVJQXVSF7B6ESWF6FEMYA9VL	PÁG. 3572/3958	



APELLIDOS Y NOMBRE / RAZÓN SOCIAL

RODRÍGUEZ MORENO RAQUEL

NIF

****3227*

EXPEDIENTE

1096646

RESOLUCIÓN

DENEGACIÓN DE LA AYUDA

DATOS DE MANTENIMIENTO UNIDADES

GRUPO DE PAGO

ZONAS DE LIMITACIONES NATURALES

Sup. Dec. Admisible

0,00

Sup. Resuelta

0,00

Sobredecl.

0,00

% Sobredecl.

0,00

RESUMEN DE PAGOS

	IMPORTE (Euros)			
	RESUELTO	FEADER	MAPA	CAPADR
A pagar	0,00	0,00	0,00	0,00

APLICACIÓN DE REDUCCIONES Y PENALIZACIONES (%)

Criterios de subvencionabilidad (1)	Presentación tardía	Omisión declaración	Condicionabilidad
100,00	0,00	0,00	0,00

IMPORTE (Euros)

Calculado(2)	Reducción	Penalización	Reducción Penalización (3)	Penalización adicional	Resuelto	FEADER	MAPA	CAPADR
0,00 €	0,00 €	0,00 €	0,00 €	0,00 €	0,00 €	0,00 €	0,00 €	0,00 €
Importe Unitario:	54,00 €	Nuevo Importe Unitario:	0,00 €					

INCIDENCIAS

INCIDENCIA DESCRIPCIÓN

- 2454 Solicitante de intervención 6613 cuyo regimen de afiliacion a la SS no es ni el sistema especial agrario(cuenta ajena) ni autonomo con actividad agraria.
- 74018 Productor que no es agricultor a título principal, según los datos del ejercicio fiscal n-1 y seguridad socia.
- 74051 Solicitante de intervención 6613, que no declara ningun recinto en zona desfavorecida.
- 74053 Importe inferior a 100 Euros

(1) Con incidencias que retienen pago o deniegan el expediente.

(2) Se calcula sobre superficie declarada admisible.

(3) Aplicación del artículo 16 bis del RD 147/2023.

(4) Expediente con algunos recintos de pastos permanentes ubicados en espacios protegidos donde la carga ganadera mínima será 0,1 UGM/ha.

Puede verificar la integridad de una copia de este documento mediante la lectura del código QR adjunto o mediante el acceso a la dirección <https://ws050.juntadeandalucia.es/verificarFirma> indicando el código de VERIFICACIÓN

FIRMADO POR	RAQUEL MARIA ESPIN CRESPO	17/10/2024	
VERIFICACIÓN	Pk2jmJDVJQXVSF7B6ESWF6FEMYA9VL	PÁG. 3573/3958	



APELLIDOS Y NOMBRE / RAZÓN SOCIAL

RODRÍGUEZ PORRAS MIGUEL

NIF
****4216*

EXPEDIENTE
1096746

RESOLUCIÓN
DENEGACIÓN DE LA AYUDA

DATOS DE MANTENIMIENTO UNIDADES

GRUPO DE PAGO

ZONAS DE LIMITACIONES NATURALES

Sup. Dec. Admisible	Sup. Resuelta	Sobredecl.	% Sobredecl.
0,00	0,00	0,00	0,00

RESUMEN DE PAGOS

	IMPORTE (Euros)			
	RESUELTO	FEADER	MAPA	CAPADR
A pagar	0,00	0,00	0,00	0,00

APLICACIÓN DE REDUCCIONES Y PENALIZACIONES (%)

Criterios de subvencionabilidad (1)	Presentación tardía	Omisión declaración	Condicionabilidad
100,00	0,00	0,00	0,00

IMPORTE (Euros)

Calculado(2)	Reducción	Penalización	Reducción Penalización (3)	Penalización adicional	Resuelto	FEADER	MAPA	CAPADR
0,00 €	0,00 €	0,00 €	0,00 €	0,00 €	0,00 €	0,00 €	0,00 €	0,00 €
Importe Unitario:	54,00 €	Nuevo Importe Unitario:	0,00 €					

INCIDENCIAS

INCIDENCIA DESCRIPCIÓN

- 2454 Solicitante de intervención 6613 cuyo regimen de afiliacion a la SS no es ni el sistema especial agrario(cuenta ajena) ni autonomo con actividad agraria.
- 74018 Productor que no es agricultor a título principal, según los datos del ejercicio fiscal n-1 y seguridad socia.
- 74051 Solicitante de intervención 6613, que no declara ningun recinto en zona desfavorecida.
- 74053 Importe inferior a 100 Euros

(1) Con incidencias que retienen pago o deniegan el expediente.

(2) Se calcula sobre superficie declarada admisible.

(3) Aplicación del artículo 16 bis del RD 147/2023.

(4) Expediente con algunos recintos de pastos permanentes ubicados en espacios protegidos donde la carga ganadera mínima será 0,1 UGM/ha.

Puede verificar la integridad de una copia de este documento mediante la lectura del código QR adjunto o mediante el acceso a la dirección <https://ws050.juntadeandalucia.es/verificarFirma> indicando el código de VERIFICACIÓN

FIRMADO POR	RAQUEL MARIA ESPIN CRESPO	17/10/2024
VERIFICACIÓN	Pk2jmJDVJQXVSF7B6ESWF6FEMYA9VL	PÁG. 3574/3958



**APELLIDOS Y NOMBRE / RAZÓN SOCIAL**

RODRIGUEZ SANTIAGO CRISTINA

NIF

***0696*

EXPEDIENTE

1224860

RESOLUCIÓN

DENEGACIÓN DE LA AYUDA

DATOS DE MANTENIMIENTO UNIDADES**GRUPO DE PAGO**

ZONAS DE LIMITACIONES NATURALES

**Sup. Dec.
Admisible**

0,00

**Sup.
Resuelta**

0,00

Sobredecl.

0,00

% Sobredecl.

0,00

RESUMEN DE PAGOS**IMPORTE (Euros)**

	RESUELTO	FEADER	MAPA	CAPADR
A pagar	0,00	0,00	0,00	0,00

APLICACIÓN DE REDUCCIONES Y PENALIZACIONES (%)

Criterios de subvencionabilidad (1)	Presentación tardía	Omisión declaración	Condicionabilidad
100,00	0,00	0,00	0,00

IMPORTE (Euros)

Calculado(2)	Reducción	Penalización	Reducción Penalización (3)	Penalización adicional	Resuelto	FEADER	MAPA	CAPADR
0,00 €	0,00 €	0,00 €	0,00 €	0,00 €	0,00 €	0,00 €	0,00 €	0,00 €
Importe Unitario:	54,00 €	Nuevo Importe Unitario:	0,00 €					

INCIDENCIAS**INCIDENCIA DESCRIPCIÓN**

2454	Solicitante de intervención 6613 cuyo regimen de afiliacion a la SS no es ni el sistema especial agrario(cuenta ajena) ni autonomo con actividad agraria.
74018	Productor que no es agricultor a título principal, según los datos del ejercicio fiscal n-1 y seguridad socia.
74051	Solicitante de intervención 6613, que no declara ningun recinto en zona desfavorecida.
74053	Importe inferior a 100 Euros

(1) Con incidencias que retienen pago o deniegan el expediente.

(2) Se calcula sobre superficie declarada admisible.

(3) Aplicación del artículo 16 bis del RD 147/2023.

(4) Expediente con algunos recintos de pastos permanentes ubicados en espacios protegidos donde la carga ganadera mínima será 0,1 UGM/ha.

Puede verificar la integridad de una copia de este documento mediante la lectura del código QR adjunto o mediante el acceso a la dirección <https://ws050.juntadeandalucia.es/verificarFirma> indicando el código de VERIFICACIÓN

FIRMADO POR

RAQUEL MARIA ESPIN CRESPO

17/10/2024

VERIFICACIÓN

Pk2jmJDVJQXVSF7B6ESWF6FEMYA9VL

PÁG. 3575/3958





APELLIDOS Y NOMBRE / RAZÓN SOCIAL

RODRIGUEZ SANTIAGO PATRICIA

NIF
***9456*

EXPEDIENTE
1225247

RESOLUCIÓN
DENEGACIÓN DE LA AYUDA

DATOS DE MANTENIMIENTO UNIDADES

GRUPO DE PAGO

ZONAS DE LIMITACIONES NATURALES

Sup. Dec. Admisible	Sup. Resuelta	Sobredecl.	% Sobredecl.
0,00	0,00	0,00	0,00

RESUMEN DE PAGOS

	IMPORTE (Euros)			
	RESUELTO	FEADER	MAPA	CAPADR
A pagar	0,00	0,00	0,00	0,00

APLICACIÓN DE REDUCCIONES Y PENALIZACIONES (%)

Criterios de subvencionabilidad (1)	Presentación tardía	Omisión declaración	Condicionabilidad
100,00	0,00	0,00	0,00

IMPORTE (Euros)

Calculado(2)	Reducción	Penalización	Reducción Penalización (3)	Penalización adicional	Resuelto	FEADER	MAPA	CAPADR
0,00 €	0,00 €	0,00 €	0,00 €	0,00 €	0,00 €	0,00 €	0,00 €	0,00 €
Importe Unitario:	54,00 €	Nuevo Importe Unitario:	0,00 €					

INCIDENCIAS

INCIDENCIA DESCRIPCIÓN

- 2454 Solicitante de intervención 6613 cuyo regimen de afiliacion a la SS no es ni el sistema especial agrario(cuenta ajena) ni autonomo con actividad agraria.
- 74018 Productor que no es agricultor a título principal, según los datos del ejercicio fiscal n-1 y seguridad socia.
- 74051 Solicitante de intervención 6613, que no declara ningun recinto en zona desfavorecida.
- 74053 Importe inferior a 100 Euros

(1) Con incidencias que retienen pago o deniegan el expediente.

(2) Se calcula sobre superficie declarada admisible.

(3) Aplicación del artículo 16 bis del RD 147/2023.

(4) Expediente con algunos recintos de pastos permanentes ubicados en espacios protegidos donde la carga ganadera mínima será 0,1 UGM/ha.

Puede verificar la integridad de una copia de este documento mediante la lectura del código QR adjunto o mediante el acceso a la dirección <https://ws050.juntadeandalucia.es/verificarFirma> indicando el código de VERIFICACIÓN

FIRMADO POR	RAQUEL MARIA ESPIN CRESPO	17/10/2024
VERIFICACIÓN	Pk2jmJDVJQXVSF7B6ESWF6FEMYA9VL	PÁG. 3576/3958





APELLIDOS Y NOMBRE / RAZÓN SOCIAL

ROMERO TORO MANUEL

NIF
***9641*

EXPEDIENTE
1210089

RESOLUCIÓN
DENEGACIÓN DE LA AYUDA

DATOS DE MANTENIMIENTO UNIDADES

GRUPO DE PAGO	Sup. Dec. Admisible	Sup. Resuelta	Sobredecl.	% Sobredecl.
ZONAS DE LIMITACIONES NATURALES	0,00	0,00	0,00	0,00

RESUMEN DE PAGOS

	IMPORTE (Euros)			
	RESUELTO	FEADER	MAPA	CAPADR
A pagar	0,00	0,00	0,00	0,00

APLICACIÓN DE REDUCCIONES Y PENALIZACIONES (%)

Criterios de subvencionabilidad (1)	Presentación tardía	Omisión declaración	Condicionabilidad
100,00	0,00	0,00	0,00

IMPORTE (Euros)

Calculado(2)	Reducción	Penalización	Reducción adicional (3)	Penalización adicional	Resuelto	FEADER	MAPA	CAPADR
0,00 €	0,00 €	0,00 €	0,00 €	0,00 €	0,00 €	0,00 €	0,00 €	0,00 €
Importe Unitario:	54,00 €	Nuevo Importe Unitario:	0,00 €					

INCIDENCIAS

INCIDENCIA DESCRIPCIÓN

- 238 Recinto cuyo CAP declarado es mayor al CAP prevalente y no presenta alegación al SIGPAC.
Recinto:29-073-017-00093-00013 Cultivo:62000 PASTOS PERMANENTES DE 5 O MAS AÑOS-SIN VARIEDAD Secano CAP prevalente: CAP declarado:25 Exceso de superficie (Hectáreas):0,02
- 3790 Recinto declarado inactivo
Recinto:29-073-017-00093-00002 Cultivo: -
Recinto:29-073-017-00093-00008 Cultivo: -
Recinto:29-073-017-00093-00009 Cultivo: -
Recinto:29-073-017-00093-00010 Cultivo: -
Recinto:29-073-017-00093-00011 Cultivo: -
Recinto:29-073-017-00093-00012 Cultivo: -
Recinto:29-073-017-00093-00013 Cultivo: -
Recinto:29-073-017-00093-00014 Cultivo: -
Recinto:29-073-017-00093-00015 Cultivo: -
Recinto:29-073-017-00093-00016 Cultivo: -
Recinto:29-073-024-00001-00004 Cultivo: -
Recinto:29-073-024-00001-00017 Cultivo: -
Recinto:29-073-024-00001-00018 Cultivo: -
Recinto:29-073-024-00001-00020 Cultivo: -
Recinto:29-073-024-00001-00021 Cultivo: -
- 74051 Solicitante de intervención 6613, que no declara ningun recinto en zona desfavorecida.
- 74053 Importe inferior a 100 Euros
- 74336 Recinto con uso declarado o cultivo declarado NO válido
Recinto:29-073-024-00001-00010 Cultivo:62000 PASTOS PERMANENTES DE 5 O MAS AÑOS-SIN VARIEDAD Secano Uso Sigpac:FO
Recinto:29-073-024-00001-00011 Cultivo:62000 PASTOS PERMANENTES DE 5 O MAS AÑOS-SIN VARIEDAD Secano Uso Sigpac:FO

(1) Con incidencias que retienen pago o deniegan el expediente.

(2) Se calcula sobre superficie declarada admisible.

(3) Aplicación del artículo 16 bis del RD 147/2023.

(4) Expediente con algunos recintos de pastos permanentes ubicados en espacios protegidos donde la carga ganadera mínima será 0,1 UGM/ha.

Puede verificar la integridad de una copia de este documento mediante la lectura del código QR adjunto o mediante el acceso a la dirección <https://ws050.juntadeandalucia.es/verificarFirma> indicando el código de VERIFICACIÓN

FIRMADO POR	RAQUEL MARIA ESPIN CRESPO	17/10/2024
VERIFICACIÓN	Pk2jmJDVJQXVSF7B6ESWF6FEMYA9VL	PÁG. 3577/3958





APELLIDOS Y NOMBRE / RAZÓN SOCIAL

SERRALVO HIJANO JUAN ANTONIO

NIF

****1103*

EXPEDIENTE

1209080

RESOLUCIÓN

DENEGACIÓN DE LA AYUDA

DATOS DE MANTENIMIENTO UNIDADES

GRUPO DE PAGO	Sup. Dec. Admisible	Sup. Resuelta	Sobredecl.	% Sobredecl.
ZONAS DE LIMITACIONES NATURALES	0,86	0,86	0,00	0,00

RESUMEN DE PAGOS

	IMPORTE (Euros)			
	RESUELTO	FEADER	MAPA	CAPADR
A pagar	0,00	0,00	0,00	0,00

APLICACIÓN DE REDUCCIONES Y PENALIZACIONES (%)

Crterios de subvencionabilidad (1)	Presentación tardía	Omisión declaración	Condicionalidad
100,00	0,00	0,00	0,00

IMPORTE (Euros)

Calculado(2)	Reducción	Penalización	Reducción adicional (3)	Penalización adicional	Resuelto	FEADER	MAPA	CAPADR
46,44 €	0,00 €	0,00 €	0,00 €	0,00 €	0,00 €	0,00 €	0,00 €	0,00 €
Importe Unitario:	54,00 €	Nuevo Importe Unitario:	54,00 €					

RECINTOS PROPUESTOS

REF.	REFERENCIA SIGPAC	CULTIVO	S/R	USO SIGPAC	Sup. Dec. admisible	Sup. Campo	Sup. Determ.	Sup. Resuelta
5289064	29-050-008-00679-0001	ALMENDROS	S		0,72		0,72	0,72
5289067	29-050-008-00679-0004	ALMENDROS	S		0,14		0,14	0,14

INCIDENCIAS

INCIDENCIA DESCRIPCIÓN

452	Actividad agraria declarada en un recinto no compatible con el uso PA, PR o PS asignado en SIGPAC para ese recinto. Recinto:29-050-008-00679-00003 Cultivo:62000 PASTOS PERMANENTES DE 5 O MAS AÑOS-SIN VARIEDAD Secano USO ASIGNADO EN SIGPAC:PS Recinto:29-050-008-00684-00002 Cultivo:62000 PASTOS PERMANENTES DE 5 O MAS AÑOS-SIN VARIEDAD Secano USO ASIGNADO EN SIGPAC:PS
74053	Importe inferior a 100 Euros
86119	Carga ganadera NO cumple con el valor mínimo de 0,2 UGM/ha. Recinto:29-050-008-00614-00002 Cultivo:62000 PASTOS PERMANENTES DE 5 O MAS AÑOS-SIN VARIEDAD Secano Carga Ganadera:0 Recinto:29-050-008-00679-00003 Cultivo:62000 PASTOS PERMANENTES DE 5 O MAS AÑOS-SIN VARIEDAD Secano Carga Ganadera:0 Recinto:29-050-008-00684-00002 Cultivo:62000 PASTOS PERMANENTES DE 5 O MAS AÑOS-SIN VARIEDAD Secano Carga Ganadera:0
86121	Recinto superficie forrajera que no realiza la actividad de producción de pastoreo. Recinto:29-050-008-00614-00002 Cultivo:62000 PASTOS PERMANENTES DE 5 O MAS AÑOS-SIN VARIEDAD Secano Actividad Agraria del recinto:2 Recinto:29-050-008-00679-00003 Cultivo:62000 PASTOS PERMANENTES DE 5 O MAS AÑOS-SIN VARIEDAD Secano Actividad Agraria del recinto:2 Recinto:29-050-008-00684-00002 Cultivo:62000 PASTOS PERMANENTES DE 5 O MAS AÑOS-SIN VARIEDAD Secano Actividad Agraria del recinto:2

Datos considerados para el Cálculo de la Carga Ganadera del expediente

Superficie determinada para Cálculo Carga Ganadera: 0,00 ha
Carga Ganadera del Expediente: 0,00 ugm/ha

(1) Con incidencias que retienen pago o deniegan el expediente.

(2) Se calcula sobre superficie declarada admisible.

(3) Aplicación del artículo 16 bis del RD 147/2023.

(4) Expediente con algunos recintos de pastos permanentes ubicados en espacios protegidos donde la carga ganadera mínima será 0,1 UGM/ha.

Puede verificar la integridad de una copia de este documento mediante la lectura del código QR adjunto o mediante el acceso a la dirección <https://ws050.juntadeandalucia.es/verificarFirma> indicando el código de VERIFICACIÓN

FIRMADO POR	RAQUEL MARIA ESPIN CRESPO	17/10/2024
VERIFICACIÓN	Pk2jmJDVJQXVSF7B6ESWF6FEMYA9VL	PÁG. 3578/3958





Incidencias de carga ganadera

INCIDENCIA DESCRIPCIÓN

452	<p>Actividad agraria declarada en un recinto no compatible con el uso PA, PR o PS asignado en SIGPAC para ese recinto. Recinto:29-050-008-00679-00003 Cultivo:62000 PASTOS PERMANENTES DE 5 O MAS AÑOS-SIN VARIEDAD Secano USO ASIGNADO EN SIGPAC:PS Recinto:29-050-008-00684-00002 Cultivo:62000 PASTOS PERMANENTES DE 5 O MAS AÑOS-SIN VARIEDAD Secano USO ASIGNADO EN SIGPAC:PS</p>
86128	<p>Recinto de Forrajeras que no ha contabilizado para Carga Ganadera por no tener una explotación válida para el cálculo de la Carga Ganadera Recinto:29-026-002-00005-00003 Cultivo:20 BARBECHO TRADICIONAL- Recinto:29-050-008-00614-00002 Cultivo:62 PASTOS PERMANENTES DE 5 O MAS AÑOS- Recinto:29-050-008-00679-00003 Cultivo:62 PASTOS PERMANENTES DE 5 O MAS AÑOS- Recinto:29-050-008-00684-00002 Cultivo:62 PASTOS PERMANENTES DE 5 O MAS AÑOS- Recinto:29-026-002-00001-00001 Cultivo:62 PASTOS PERMANENTES DE 5 O MAS AÑOS- Recinto:29-026-002-00003-00003 Cultivo:62 PASTOS PERMANENTES DE 5 O MAS AÑOS- Recinto:29-026-002-00010-00001 Cultivo:62 PASTOS PERMANENTES DE 5 O MAS AÑOS- Recinto:29-026-002-00024-00001 Cultivo:62 PASTOS PERMANENTES DE 5 O MAS AÑOS- Recinto:29-026-002-00030-00001 Cultivo:62 PASTOS PERMANENTES DE 5 O MAS AÑOS-</p>
86132	<p>Recinto superficie forrajera que no realiza la actividad de producción de pastoreo. Recinto:29-050-008-00614-00002 Cultivo:62000 PASTOS PERMANENTES DE 5 O MAS AÑOS-SIN VARIEDAD Secano Recinto:29-050-008-00679-00003 Cultivo:62000 PASTOS PERMANENTES DE 5 O MAS AÑOS-SIN VARIEDAD Secano Recinto:29-050-008-00684-00002 Cultivo:62000 PASTOS PERMANENTES DE 5 O MAS AÑOS-SIN VARIEDAD Secano</p>

(1) Con incidencias que retienen pago o deniegan el expediente.

(2) Se calcula sobre superficie declarada admisible.

(3) Aplicación del artículo 16 bis del RD 147/2023.

(4) Expediente con algunos recintos de pastos permanentes ubicados en espacios protegidos donde la carga ganadera mínima será 0,1 UGM/ha.

Puede verificar la integridad de una copia de este documento mediante la lectura del código QR adjunto o mediante el acceso a la dirección <https://ws050.juntadeandalucia.es/verificarFirma> indicando el código de VERIFICACIÓN

FIRMADO POR	RAQUEL MARIA ESPIN CRESPO	17/10/2024	
VERIFICACIÓN	Pk2jmJDVJQXVSF7B6ESWF6FEMYA9VL	PÁG. 3579/3958	



APELLIDOS Y NOMBRE / RAZÓN SOCIAL

URBANO HEVILLA MARIA INMACULADA

NIF

***0211*

EXPEDIENTE

1183916

RESOLUCIÓN

DENEGACIÓN DE LA AYUDA

DATOS DE MANTENIMIENTO UNIDADES

GRUPO DE PAGO

ZONAS DE LIMITACIONES NATURALES

Sup. Dec. Admisible

1,74

Sup. Resuelta

1,74

Sobredecl.

0,00

% Sobredecl.

0,00

RESUMEN DE PAGOS

IMPORTE (Euros)

	RESUELTO	FEADER	MAPA	CAPADR
A pagar	0,00	0,00	0,00	0,00

APLICACIÓN DE REDUCCIONES Y PENALIZACIONES (%)

Crterios de subvencionabilidad (1)	Presentación tardía	Omisión declaración	Condicionalidad
100,00	0,00	0,00	0,00

IMPORTE (Euros)

Calculado(2)	Reducción	Penalización	Reducción Penalización (3)	Penalización adicional	Resuelto	FEADER	MAPA	CAPADR
93,96 €	0,00 €	0,00 €	0,00 €	0,00 €	0,00 €	0,00 €	0,00 €	0,00 €
Importe Unitario:	54,00 €	Nuevo Importe Unitario:	54,00 €					

RECINTOS PROPUESTOS

REF.	REFERENCIA SIGPAC	CULTIVO	S/R	USO SIGPAC	Sup. Dec. admisible	Sup. Campo	Sup. Determ.	Sup. Resuelta
170000005309878	29-042-030-00195-0001	NOGALES	R		1,74		1,74	1,74

INCIDENCIAS

INCIDENCIA DESCRIPCIÓN

74053 Importe inferior a 100 Euros

(1) Con incidencias que retienen pago o deniegan el expediente.

(2) Se calcula sobre superficie declarada admisible.

(3) Aplicación del artículo 16 bis del RD 147/2023.

(4) Expediente con algunos recintos de pastos permanentes ubicados en espacios protegidos donde la carga ganadera mínima será 0,1 UGM/ha.

Puede verificar la integridad de una copia de este documento mediante la lectura del código QR adjunto o mediante el acceso a la dirección <https://ws050.juntadeandalucia.es/verificarFirma> indicando el código de VERIFICACIÓN

FIRMADO POR	RAQUEL MARIA ESPIN CRESPO	17/10/2024	
VERIFICACIÓN	Pk2jmJDVJQXVSF7B6ESWF6FEMYA9VL	PÁG. 3580/3958	



APELLIDOS Y NOMBRE / RAZÓN SOCIAL

VERA DE LA ROSA ANTONIO

NIF
****1253*

EXPEDIENTE
1084785

RESOLUCIÓN
DENEGACIÓN DE LA AYUDA

DATOS DE MANTENIMIENTO UNIDADES

GRUPO DE PAGO

ZONAS DE LIMITACIONES NATURALES

Sup. Dec. Admisible	Sup. Resuelta	Sobredecl.	% Sobredecl.
0,00	0,00	0,00	0,00

RESUMEN DE PAGOS

	IMPORTE (Euros)			
	RESUELTO	FEADER	MAPA	CAPADR
A pagar	0,00	0,00	0,00	0,00

APLICACIÓN DE REDUCCIONES Y PENALIZACIONES (%)

Criterios de subvencionabilidad (1)	Presentación tardía	Omisión declaración	Condicionidad
100,00	0,00	0,00	0,00

IMPORTE (Euros)

Calculado(2)	Reducción	Penalización	Reducción Penalización (3)	Penalización adicional	Resuelto	FEADER	MAPA	CAPADR
0,00 €	0,00 €	0,00 €	0,00 €	0,00 €	0,00 €	0,00 €	0,00 €	0,00 €
Importe Unitario:	54,00 €	Nuevo Importe Unitario:	0,00 €					

(1) Con incidencias que retienen pago o deniegan el expediente.

(2) Se calcula sobre superficie declarada admisible.

(3) Aplicación del artículo 16 bis del RD 147/2023.

(4) Expediente con algunos recintos de pastos permanentes ubicados en espacios protegidos donde la carga ganadera mínima será 0,1 UGM/ha.

Puede verificar la integridad de una copia de este documento mediante la lectura del código QR adjunto o mediante el acceso a la dirección <https://ws050.juntadeandalucia.es/verificarFirma> indicando el código de VERIFICACIÓN

FIRMADO POR	RAQUEL MARIA ESPIN CRESPO	17/10/2024
VERIFICACIÓN	Pk2jmJDVJQXVSF7B6ESWF6FEMYA9VL	PÁG. 3581/3958





RECINTOS PROPUESTOS

REF.	REFERENCIA SIGPAC	CULTIVO	S/R	USO SIGPAC	Sup. Dec. admisible	Sup. Campo	Sup. Determ.	Sup. Resuelta
-955536	29-007-020-00223-0018	MEZCLA VEZA - AVENA	S		1,31		1,31	1,31
-955534	29-007-018-00203-0003	VEZA	S		0,51		0,51	0,51
-717641	29-007-020-00232-0002	CEBADA	S		3,43		3,43	3,43
-717638	29-007-020-00232-0002	CEBADA	S		1,78		1,78	1,78
-448537	29-007-020-00195-0004	MEZCLA GUISANTE - AVENA	S		3,88		3,88	3,88
-448527	29-007-020-00191-0010	GUISANTES	S		1,57		1,57	1,57
-448273	29-008-007-00537-0001	MEZCLA VEZA - AVENA	S		0,46		0,46	0,46
-61851	29-007-018-00201-0001	VEZA	S		1,50		1,50	1,50
5230408	29-007-020-00250-0006	AVENA	S		2,39		2,39	2,39
170000003503019	29-008-008-00046-0002	MEZCLA VEZA - AVENA	S		1,01		1,01	1,01
170000003503022	29-008-007-00291-0001	AVENA	S		0,21		0,21	0,21
170000003503027	29-007-020-00115-0001	AVENA	S		0,19		0,19	0,19
170000003503028	29-007-020-00116-0001	AVENA	S		1,14		1,14	1,14
170000003503029	29-007-020-00117-0001	MEZCLA VEZA - AVENA	S		1,02		1,02	1,02
170000003503030	29-007-020-00118-0001	AVENA	S		2,69		2,69	2,69
170000003503035	29-007-020-00191-0002	MEZCLA GUISANTE - AVENA	S		8,01		8,01	8,01
170000003503037	29-007-020-00193-0001	GUISANTES	S		0,55		0,55	0,55
170000003503039	29-007-020-00190-0001	GUISANTES	S		2,10		2,10	2,10
170000003503040	29-007-020-00176-0002	AVENA	S		0,57		0,57	0,57
170000003503041	29-007-020-00177-0005	AVENA	S		0,81		0,81	0,81
170000003503042	29-007-020-00180-0002	AVENA	S		0,48		0,48	0,48
170000003503043	29-007-020-00238-0002	CEBADA	S		2,71		2,71	2,71
170000003503045	29-008-008-00491-0002	AVENA	S		0,79		0,79	0,79
170000003503046	29-007-020-00230-0003	CEBADA	S		0,79		0,79	0,79
170000003503048	29-008-008-00638-0001	AVENA	S		0,92		0,92	0,92
170000003503050	29-007-020-00245-0003	MEZCLA VEZA - AVENA	S		1,08		1,08	1,08
170000003503051	29-007-020-00177-0006	AVENA	S		2,45		2,45	2,45
170000003503052	29-007-020-00265-0002	CEBADA	S		1,20		1,20	1,20
170000003503053	29-007-020-00232-0002	MEZCLA VEZA - AVENA	S		1,80		1,80	1,80
170000003503054	29-007-020-00239-0001	GUISANTES	S		7,56		7,56	7,56
170000003503056	29-007-020-00252-0003	CEBADA	S		7,04		7,04	7,04
170000003503057	29-007-020-00232-0002	CEBADA	S		3,40		3,40	3,40
170000003503058	29-008-027-00070-0001	AVENA	S		0,35		0,35	0,35
170000003503060	29-008-027-00221-0001	AVENA	S		0,35		0,35	0,35
170000003503061	29-008-027-00102-0001	AVENA	S		0,42		0,42	0,42
170000003503062	29-008-027-00096-0001	AVENA	S		1,40		1,40	1,40
170000003503063	29-008-008-00338-0001	AVENA	S		0,75		0,75	0,75
170000003503064	29-008-008-00337-0005	AVENA	S		0,51		0,51	0,51
170000003503066	29-008-008-00176-0001	AVENA	S		0,89		0,89	0,89
170000003503069	29-008-008-00829-0001	AVENA	S		0,47		0,47	0,47
170000003503070	29-008-008-00259-0001	AVENA	S		0,77		0,77	0,77
170000003503071	29-008-005-00221-0001	AVENA	S		0,84		0,84	0,84
170000003503072	29-008-005-00307-0001	AVENA	S		0,48		0,48	0,48
170000003503073	29-008-005-00308-0001	AVENA	S		0,25		0,25	0,25
170000003503078	29-007-020-00249-0001	CEBADA	S		1,29		1,29	1,29
170000003503080	29-008-007-00523-0001	AVENA	S		0,74		0,74	0,74
170000003503081	29-008-007-00525-0002	AVENA	S		1,41		1,41	1,41
170000003503082	29-008-007-00526-0002	AVENA	S		0,27		0,27	0,27
170000003503083	29-008-007-00527-0003	AVENA	S		1,55		1,55	1,55
170000003503084	29-008-007-00536-0001	AVENA	S		0,90		0,90	0,90
170000003503085	29-008-007-00921-0002	AVENA	S		0,27		0,27	0,27

(1) Con incidencias que retienen pago o deniegan el expediente.

(2) Se calcula sobre superficie declarada admisible.

(3) Aplicación del artículo 16 bis del RD 147/2023.

(4) Expediente con algunos recintos de pastos permanentes ubicados en espacios protegidos donde la carga ganadera mínima será 0,1 UGM/ha.

Puede verificar la integridad de una copia de este documento mediante la lectura del código QR adjunto o mediante el acceso a la dirección <https://ws050.juntadeandalucia.es/verificarFirma> indicando el código de VERIFICACIÓN

FIRMADO POR

RAQUEL MARIA ESPIN CRESPO

17/10/2024

VERIFICACIÓN

Pk2jmJDVJQXVSF7B6ESWF6FEMYA9VL

PÁG. 3582/3958





INCIDENCIAS

INCIDENCIA DESCRIPCIÓN

74018	Productor que no es agricultor a título principal, según los datos del ejercicio fiscal n-1 y seguridad socia.
74053	Importe inferior a 100 Euros

(1) Con incidencias que retienen pago o deniegan el expediente.
(2) Se calcula sobre superficie declarada admisible.
(3) Aplicación del artículo 16 bis del RD 147/2023.
(4) Expediente con algunos recintos de pastos permanentes ubicados en espacios protegidos donde la carga ganadera mínima será 0,1 UGM/ha.

Puede verificar la integridad de una copia de este documento mediante la lectura del código QR adjunto o mediante el acceso a la dirección <https://ws050.juntadeandalucia.es/verificarFirma> indicando el código de VERIFICACIÓN

FIRMADO POR	RAQUEL MARIA ESPIN CRESPO	17/10/2024	
VERIFICACIÓN	Pk2jmJDVJQXVSF7B6ESWF6FEMYA9VL	PÁG. 3583/3958	



APELLIDOS Y NOMBRE / RAZÓN SOCIAL

VERA DOMINGUEZ GLORIA

NIF
***0862*

EXPEDIENTE

1171433

RESOLUCIÓN

DENEGACIÓN DE LA AYUDA

DATOS DE MANTENIMIENTO UNIDADES

GRUPO DE PAGO

ZONAS DE LIMITACIONES NATURALES

Sup. Dec. Admisible
0,00

Sup. Resuelta
0,00

Sobredecl.
0,00

% Sobredecl.
0,00

RESUMEN DE PAGOS

		IMPORTE (Euros)			
		RESUELTO	FEADER	MAPA	CAPADR
A pagar		0,00	0,00	0,00	0,00

APLICACIÓN DE REDUCCIONES Y PENALIZACIONES (%)

Crterios de subvencionabilidad (1)	Presentación tardía	Omisión declaración	Condicionalidad
100,00	0,00	0,00	0,00

IMPORTE (Euros)

Calculado(2)	Reducción	Penalización	Reducción Penalización (3)	Penalización adicional	Resuelto	FEADER	MAPA	CAPADR
0,00 €	0,00 €	0,00 €	0,00 €	0,00 €	0,00 €	0,00 €	0,00 €	0,00 €
Importe Unitario:	54,00 €	Nuevo Importe Unitario:	0,00 €					

INCIDENCIAS

INCIDENCIA DESCRIPCIÓN

- 74051 Solicitante de intervención 6613, que no declara ningun recinto en zona desfavorecida.
- 74053 Importe inferior a 100 Euros

(1) Con incidencias que retienen pago o deniegan el expediente.

(2) Se calcula sobre superficie declarada admisible.

(3) Aplicación del artículo 16 bis del RD 147/2023.

(4) Expediente con algunos recintos de pastos permanentes ubicados en espacios protegidos donde la carga ganadera mínima será 0,1 UGM/ha.

Puede verificar la integridad de una copia de este documento mediante la lectura del código QR adjunto o mediante el acceso a la dirección <https://ws050.juntadeandalucia.es/verificarFirma> indicando el código de VERIFICACIÓN

FIRMADO POR	RAQUEL MARIA ESPIN CRESPO	17/10/2024	
VERIFICACIÓN	Pk2jmJDVJQXVSF7B6ESWF6FEMYA9VL	PÁG. 3584/3958	



SEVILLA

APELLIDOS Y NOMBRE / RAZÓN SOCIAL

AGUILAR MORILLO RAFAEL

NIF

****3861*

EXPEDIENTE

1036213

RESOLUCIÓN

DENEGACIÓN DE LA AYUDA

DATOS DE MANTENIMIENTO UNIDADES**GRUPO DE PAGO**

ZONAS DE LIMITACIONES NATURALES

Sup. Dec. Admisible

0,00

Sup. Resuelta

0,00

Sobredecl.

0,00

% Sobredecl.

0,00

RESUMEN DE PAGOS

	IMPORTE (Euros)			
	RESUELTO	FEADER	MAPA	CAPADR
A pagar	0,00	0,00	0,00	0,00

APLICACIÓN DE REDUCCIONES Y PENALIZACIONES (%)

Criterios de subvencionabilidad (1)	Presentación tardía	Omisión declaración	Condicionalidad
100,00	0,00	0,00	0,00

IMPORTE (Euros)

Calculado(2)	Reducción	Penalización	Reducción Penalización (3)	Penalización adicional	Resuelto	FEADER	MAPA	CAPADR
0,00 €	0,00 €	0,00 €	0,00 €	0,00 €	0,00 €	0,00 €	0,00 €	0,00 €
Importe Unitario:	54,00 €	Nuevo Importe Unitario:	0,00 €					

RECINTOS PROPUESTOS

REF.	REFERENCIA SIGPAC	CULTIVO	S/R	USO SIGPAC	Sup. Dec. admisible	Sup. Campo	Sup. Determ.	Sup. Resuelta
-1241731	41-062-003-00012-0003	OLIVAR	S		8,13		8,13	8,13
-1241730	41-062-003-00011-0003	OLIVAR	S		9,94		9,94	9,94
4092070	41-062-014-00062-0001	OLIVAR	R		1,36		1,36	1,36
170000006995106	41-062-003-00007-0003	OLIVAR	S		0,46		0,46	0,46

INCIDENCIAS**INCIDENCIA DESCRIPCIÓN**

428	Agricultor con incumplimiento de la figura de agricultor activo. Causa de Incumplimiento:No cumple 25/75 Causa de Incumplimiento:No inscrito en RETA/SETA
74053	Importe inferior a 100 Euros

(1) Con incidencias que retienen pago o deniegan el expediente.

(2) Se calcula sobre superficie declarada admisible.

(3) Aplicación del artículo 16 bis del RD 147/2023.

(4) Expediente con algunos recintos de pastos permanentes ubicados en espacios protegidos donde la carga ganadera mínima será 0,1 UGM/ha.

Puede verificar la integridad de una copia de este documento mediante la lectura del código QR adjunto o mediante el acceso a la dirección <https://ws050.juntadeandalucia.es/verificarFirma> indicando el código de VERIFICACIÓN

FIRMADO POR

RAQUEL MARIA ESPIN CRESPO

17/10/2024

VERIFICACIÓN

Pk2jmJDVJQXVSF7B6ESWF6FEMYA9VL

PÁG. 3585/3958





APELLIDOS Y NOMBRE / RAZÓN SOCIAL

ALBA BETERE ROSA MARIA

NIF

****8619*

EXPEDIENTE

1056267

RESOLUCIÓN

DENEGACIÓN DE LA AYUDA

DATOS DE MANTENIMIENTO UNIDADES

GRUPO DE PAGO

ZONAS DE LIMITACIONES NATURALES

Sup. Dec. Admisible

0,00

Sup. Resuelta

0,00

Sobredecl.

0,00

% Sobredecl.

0,00

RESUMEN DE PAGOS

IMPORTE (Euros)

	RESUELTO	FEADER	MAPA	CAPADR
A pagar	0,00	0,00	0,00	0,00

APLICACIÓN DE REDUCCIONES Y PENALIZACIONES (%)

Crterios de subvencionabilidad (1)	Presentación tardía	Omisión declaración	Condicionalidad
100,00	0,00	0,00	0,00

IMPORTE (Euros)

Calculado(2)	Reducción	Penalización	Reducción Penalización (3)	Penalización adicional	Resuelto	FEADER	MAPA	CAPADR
0,00 €	0,00 €	0,00 €	0,00 €	0,00 €	0,00 €	0,00 €	0,00 €	0,00 €
Importe Unitario:	54,00 €	Nuevo Importe Unitario:	0,00 €					

(1) Con incidencias que retienen pago o deniegan el expediente.

(2) Se calcula sobre superficie declarada admisible.

(3) Aplicación del artículo 16 bis del RD 147/2023.

(4) Expediente con algunos recintos de pastos permanentes ubicados en espacios protegidos donde la carga ganadera mínima será 0,1 UGM/ha.

Puede verificar la integridad de una copia de este documento mediante la lectura del código QR adjunto o mediante el acceso a la dirección <https://ws050.juntadeandalucia.es/verificarFirma> indicando el código de VERIFICACIÓN

FIRMADO POR	RAQUEL MARIA ESPIN CRESPO	17/10/2024	
VERIFICACIÓN	Pk2jmJDVJQXVSF7B6ESWF6FEMYA9VL	PÁG. 3586/3958	



RECINTOS PROPUESTOS

REF.	REFERENCIA SIGPAC	CULTIVO	S/R	USO SIGPAC	Sup. Dec. admisible	Sup. Campo	Sup. Determ.	Sup. Resuelta
-923097	41-033-041-00006-0037	PASTOS PERMANENTES DE 5 O MAS AÑOS	S		0,09	0,09	0,09	0,09
-923096	41-033-041-00006-0035	PASTOS PERMANENTES DE 5 O MAS AÑOS	S		0,69	0,69	0,69	0,69
-702846	41-033-040-00025-0021	PASTOS PERMANENTES DE 5 O MAS AÑOS	S		0,70	0,70	0,70	0,70
-431933	41-033-040-00025-0008	PASTOS PERMANENTES DE 5 O MAS AÑOS	S		6,12	6,12	6,12	6,12
-431932	41-033-040-00025-0004	PASTOS PERMANENTES DE 5 O MAS AÑOS	S		3,92	3,92	3,92	3,88
-431931	41-033-040-00025-0010	PASTOS PERMANENTES DE 5 O MAS AÑOS	S		0,65	0,65	0,65	0,65
-431930	41-033-040-00025-0012	PASTOS PERMANENTES DE 5 O MAS AÑOS	S		13,39	13,39	13,39	13,39
-431929	41-033-040-00025-0006	PASTOS PERMANENTES DE 5 O MAS AÑOS	S		55,67	55,67	55,67	55,67
-431927	41-033-040-00025-0019	PASTOS PERMANENTES DE 5 O MAS AÑOS	S		0,19	0,19	0,19	0,19
-431926	41-033-040-00025-0013	PASTOS PERMANENTES DE 5 O MAS AÑOS	S		0,71	0,71	0,71	0,71
-431925	41-033-040-00025-0002	PASTOS PERMANENTES DE 5 O MAS AÑOS	S		3,64	3,64	3,64	3,64
-431923	41-033-040-00025-0005	OLIVAR	S		8,00	8,00	8,00	8,00
-431922	41-033-040-00025-0014	PASTOS PERMANENTES DE 5 O MAS AÑOS	S		21,39	21,39	21,39	21,39
-431921	41-033-040-00025-0009	PASTOS DE MENOS DE 5 AÑOS	R		2,09	2,09	2,09	2,09
-431920	41-033-040-00025-0020	PASTOS DE MENOS DE 5 AÑOS	R		1,70	1,70	1,70	1,70
-431863	41-033-041-00006-0034	PASTOS PERMANENTES DE 5 O MAS AÑOS	S		0,84	0,84	0,84	0,84
-45491	41-033-041-00006-0020	PASTOS PERMANENTES DE 5 O MAS AÑOS	S		2,08	2,08	2,08	2,08
1700000006603886	41-033-040-00003-0001	PASTOS PERMANENTES DE 5 O MAS AÑOS	S		19,82	19,82	19,82	19,82
1700000006603887	41-033-040-00003-0003	PASTOS PERMANENTES DE 5 O MAS AÑOS	S		0,85	0,85	0,85	0,85
1700000006603888	41-033-040-00010-0014	BARBECHO TRADICIONAL	S		14,53	14,53	14,53	14,53
1700000006603889	41-033-041-00005-0008	PASTOS DE MENOS DE 5 AÑOS	S		0,83	0,83	0,83	0,83
1700000006603890	41-033-041-00005-0009	PASTOS DE MENOS DE 5 AÑOS	S		18,17	18,17	18,17	18,17
1700000006603891	41-033-041-00005-0010	PASTOS DE MENOS DE 5 AÑOS	S		8,52	8,52	8,52	8,52
1700000006603892	41-033-041-00005-0018	PASTOS DE MENOS DE 5 AÑOS	S		5,02	5,02	5,02	5,02
1700000006603893	41-033-041-00005-0021	PASTOS DE MENOS DE 5 AÑOS	S		0,42	0,42	0,42	0,42
1700000006603894	41-033-041-00006-0017	BARBECHO TRADICIONAL	S		3,71	3,71	3,71	3,71
1700000006603895	41-033-040-00003-0004	PASTOS PERMANENTES DE 5 O MAS AÑOS	S		24,91	24,91	24,91	24,91
1700000006603896	41-033-040-00003-0005	PASTOS PERMANENTES DE 5 O MAS AÑOS	S		3,70	3,70	3,70	3,70
1700000006603897	41-033-041-00005-0003	PASTOS PERMANENTES DE 5 O MAS AÑOS	S		12,50	12,50	12,50	12,50
1700000006603898	41-033-041-00005-0023	PASTOS PERMANENTES DE 5 O MAS AÑOS	S		0,08	0,08	0,08	0,08
1700000006603899	41-033-041-00005-0001	PASTOS PERMANENTES DE 5 O MAS AÑOS	S		10,21	10,21	10,21	10,21
1700000006603900	41-033-041-00005-0011	PASTOS PERMANENTES DE 5 O MAS AÑOS	S		0,02	0,02	0,02	0,02
1700000006603901	41-033-041-00005-0012	PASTOS PERMANENTES DE 5 O MAS AÑOS	S		0,07	0,07	0,07	0,07
1700000006603902	41-033-041-00005-0014	PASTOS PERMANENTES DE 5 O MAS AÑOS	S		1,65	1,65	1,65	1,65
1700000006603903	41-033-041-00005-0015	PASTOS PERMANENTES DE 5 O MAS AÑOS	S		4,62	4,62	4,62	4,62
1700000006603904	41-033-041-00005-0027	PASTOS PERMANENTES DE 5 O MAS AÑOS	S		0,26	0,26	0,26	0,26
1700000006603905	41-033-041-00005-0036	PASTOS PERMANENTES DE 5 O MAS AÑOS	S		2,73	2,73	2,73	2,73
1700000006603906	41-033-041-00005-0030	PASTOS PERMANENTES DE 5 O MAS AÑOS	S		1,22	1,22	1,22	1,22
1700000006603907	41-033-041-00005-0013	PASTOS PERMANENTES DE 5 O MAS AÑOS	S		0,41	0,41	0,41	0,41
1700000006603908	41-033-041-00005-0025	PASTOS PERMANENTES DE 5 O MAS AÑOS	S		0,01	0,01	0,01	0,01
1700000006603909	41-033-041-00005-0037	PASTOS PERMANENTES DE 5 O MAS AÑOS	S		0,15	0,15	0,15	0,15
1700000006603910	41-033-041-00005-0017	PASTOS PERMANENTES DE 5 O MAS AÑOS	S		0,17	0,17	0,17	0,17
1700000006603911	41-033-040-00010-0005	PASTOS PERMANENTES DE 5 O MAS AÑOS	S		1,89	1,89	1,89	1,89
1700000006603912	41-033-040-00010-0008	PASTOS PERMANENTES DE 5 O MAS AÑOS	S		9,93	9,93	9,93	9,93
1700000006603913	41-033-040-00010-0011	PASTOS PERMANENTES DE 5 O MAS AÑOS	S		0,62	0,62	0,62	0,62
1700000006603914	41-033-040-00010-0012	PASTOS PERMANENTES DE 5 O MAS AÑOS	S		0,65	0,65	0,65	0,65
1700000006603915	41-033-041-00005-0006	PASTOS PERMANENTES DE 5 O MAS AÑOS	S		0,41	0,41	0,41	0,41
1700000006603916	41-033-041-00005-0022	PASTOS PERMANENTES DE 5 O MAS AÑOS	S		5,11	5,11	5,11	5,11
1700000006603917	41-033-040-00010-0013	PASTOS PERMANENTES DE 5 O MAS AÑOS	S		0,92	0,92	0,92	0,92
1700000006603918	41-033-041-00006-0004	PASTOS PERMANENTES DE 5 O MAS AÑOS	S		13,57	13,57	13,57	13,57
1700000006603919	41-033-041-00006-0012	PASTOS PERMANENTES DE 5 O MAS AÑOS	S		8,88	8,88	8,88	8,88
1700000006603920	41-033-041-00006-0013	PASTOS PERMANENTES DE 5 O MAS AÑOS	S		22,08	22,08	22,08	22,08

(1) Con incidencias que retienen pago o deniegan el expediente.
(2) Se calcula sobre superficie declarada admisible.
(3) Aplicación del artículo 16 bis del RD 147/2023.
(4) Expediente con algunos recintos de pastos permanentes ubicados en espacios protegidos donde la carga ganadera mínima será 0,1 UGM/ha.

<p>Puede verificar la integridad de una copia de este documento mediante la lectura del código QR adjunto o mediante el acceso a la dirección https://ws050.juntadeandalucia.es/verificarFirma indicando el código de VERIFICACIÓN</p>			
FIRMADO POR	RAQUEL MARIA ESPIN CRESPO	17/10/2024	
VERIFICACIÓN	Pk2jmJDVJQXVSF7B6ESWF6FEMYA9VL	PÁG. 3587/3958	

**RECINTOS PROPUESTOS**

REF.	REFERENCIA SIGPAC	CULTIVO	S/R	USO SIGPAC	Sup. Dec. admisible	Sup. Campo	Sup. Determ.	Sup. Resuelta
170000006603921	41-033-041-00006-0018	PASTOS PERMANENTES DE 5 O MAS AÑOS	S		11,85	11,85	11,85	11,85
170000006603922	41-033-041-00006-0019	PASTOS PERMANENTES DE 5 O MAS AÑOS	S		5,20	5,20	5,20	5,20
170000006603923	41-033-041-00006-0020	PASTOS PERMANENTES DE 5 O MAS AÑOS	S		2,98	2,98	2,98	2,98
170000006603924	41-033-041-00006-0029	PASTOS PERMANENTES DE 5 O MAS AÑOS	S		0,36	0,36	0,36	0,36
170000006603925	41-033-041-00006-0030	PASTOS PERMANENTES DE 5 O MAS AÑOS	S		0,22	0,22	0,22	0,22
170000006603926	41-033-041-00006-0031	PASTOS PERMANENTES DE 5 O MAS AÑOS	S		5,61	5,61	5,61	5,61
170000006603927	41-033-041-00006-0001	PASTOS PERMANENTES DE 5 O MAS AÑOS	S		0,09	0,09	0,09	0,09
170000006603928	41-033-041-00006-0002	PASTOS PERMANENTES DE 5 O MAS AÑOS	S		0,28	0,28	0,28	0,28
170000006603929	41-033-041-00006-0007	PASTOS PERMANENTES DE 5 O MAS AÑOS	S		3,18	3,18	3,18	3,18
170000006603930	41-033-041-00006-0027	PASTOS PERMANENTES DE 5 O MAS AÑOS	S		9,01	9,01	9,01	9,01
170000006603931	41-033-041-00006-0028	PASTOS PERMANENTES DE 5 O MAS AÑOS	S		0,40	0,40	0,40	0,40
170000006603933	41-033-045-00009-0001	PASTOS PERMANENTES DE 5 O MAS AÑOS	S		10,21	10,21	10,21	10,21
170000006603934	41-033-041-00006-0024	PASTOS PERMANENTES DE 5 O MAS AÑOS	S		7,93	7,93	7,93	7,93
170000006603935	41-033-041-00006-0025	PASTOS PERMANENTES DE 5 O MAS AÑOS	S		2,00	2,00	2,00	2,00
170000006603936	41-033-041-00006-0022	PASTOS PERMANENTES DE 5 O MAS AÑOS	S		0,47	0,47	0,47	0,47
170000006603937	41-033-046-00024-0009	PASTOS PERMANENTES DE 5 O MAS AÑOS	S		25,42	25,42	25,42	25,42
170000006603938	41-033-046-00024-0002	PASTOS PERMANENTES DE 5 O MAS AÑOS	S		2,63	2,63	2,63	2,63
170000006603939	41-033-046-00024-0011	PASTOS PERMANENTES DE 5 O MAS AÑOS	S		0,06	0,06	0,06	0,06
170000006603940	41-033-046-00024-0011	PASTOS PERMANENTES DE 5 O MAS AÑOS	S		0,11	0,11	0,11	0,11
170000006603941	41-033-046-00024-0004	PASTOS PERMANENTES DE 5 O MAS AÑOS	S		53,42	53,42	53,42	53,42
170000006603942	41-033-040-00003-0002	PASTOS DE MENOS DE 5 AÑOS	S		16,17	16,17	16,17	16,17

INCIDENCIAS**INCIDENCIA DESCRIPCIÓN**

3795	Recinto declarado con una situación de riesgo de abandono. Recinto:41-033-040-00010-00014 Cultivo: - Recinto:41-033-041-00006-00017 Cultivo: -
4272	Verifica que las líneas de declaración de las Solicitudes Únicas no tienen solapes con la capa de Retroactividad Gráfica (ambas de la misma campaña) a nivel de expediente/línea de declaración gráfica de la solicitud. Recinto:41-033-040-00025-00004 Cultivo: - Agregado de la referencia del recinto.:0 Zona de la referencia del recinto.:0 Superficie solapada.:0,04 Id. Incid.:98093229
74018	Productor que no es agricultor a título principal, según los datos del ejercicio fiscal n-1 y seguridad socia.
74053	Importe inferior a 100 Euros
74336	Recinto con uso declarado o cultivo declarado NO válido Recinto:41-033-040-00010-00003 Cultivo:358000 MEZCLA DE FORESTALES-SIN VARIEDAD Secano Uso Sigpac:FO Recinto:41-033-040-00025-00007 Cultivo:358000 MEZCLA DE FORESTALES-SIN VARIEDAD Secano Uso Sigpac:FO

Datos considerados para el Cálculo de la Carga Ganadera del expediente

Superficie determinada para Cálculo Carga Ganadera: 470,07 ha
Carga Ganadera del Expediente: 0,74 ugm/ha (4)

Explotación	Especie	Ugm Calculada para CG
ES410330000082	PORCINO	43,49
ES410330000172	BOVINA	169,82
ES410330000172	PORCINO	44,90
ES410330000781	CAPRINA	0,05
ES410330000781	OVINA	39,20
ES410330000781	PORCINO	49,10

(1) Con incidencias que retienen pago o deniegan el expediente.

(2) Se calcula sobre superficie declarada admisible.

(3) Aplicación del artículo 16 bis del RD 147/2023.

(4) Expediente con algunos recintos de pastos permanentes ubicados en espacios protegidos donde la carga ganadera mínima será 0,1 UGM/ha.

Puede verificar la integridad de una copia de este documento mediante la lectura del código QR adjunto o mediante el acceso a la dirección <https://ws050.juntadeandalucia.es/verificarFirma> indicando el código de VERIFICACIÓN

FIRMADO POR

RAQUEL MARIA ESPIN CRESPO

17/10/2024

VERIFICACIÓN

Pk2jmJDVJQXVSF7B6ESWF6FEMYA9VL

PÁG. 3588/3958





Recintos Determinados para el Cálculo de Garga Ganadera

REF.	REFERENCIA SIGPAC	CULTIVO	DESCRIPCIÓN CULTIVO	S/R	SUP. RESUELTA (ha)
-923097	41-033-041-00006-00037	62000	PASTOS PERMANENTES DE 5 O MAS AÑOS-SIN VARIEDAD	S	0,09
-923096	41-033-041-00006-00035	62000	PASTOS PERMANENTES DE 5 O MAS AÑOS-SIN VARIEDAD	S	0,69
-702846	41-033-040-00025-00021	62000	PASTOS PERMANENTES DE 5 O MAS AÑOS-SIN VARIEDAD	S	0,70
-431933	41-033-040-00025-00008	62000	PASTOS PERMANENTES DE 5 O MAS AÑOS-SIN VARIEDAD	S	6,12
-431932	41-033-040-00025-00004	62000	PASTOS PERMANENTES DE 5 O MAS AÑOS-SIN VARIEDAD	S	3,88
-431931	41-033-040-00025-00010	62000	PASTOS PERMANENTES DE 5 O MAS AÑOS-SIN VARIEDAD	S	0,65
-431930	41-033-040-00025-00012	62000	PASTOS PERMANENTES DE 5 O MAS AÑOS-SIN VARIEDAD	S	13,39
-431929	41-033-040-00025-00006	62000	PASTOS PERMANENTES DE 5 O MAS AÑOS-SIN VARIEDAD	S	55,67
-431927	41-033-040-00025-00019	62000	PASTOS PERMANENTES DE 5 O MAS AÑOS-SIN VARIEDAD	S	0,19
-431926	41-033-040-00025-00013	62000	PASTOS PERMANENTES DE 5 O MAS AÑOS-SIN VARIEDAD	S	0,71
-431925	41-033-040-00025-00002	62000	PASTOS PERMANENTES DE 5 O MAS AÑOS-SIN VARIEDAD	S	3,64
-431922	41-033-040-00025-00014	62000	PASTOS PERMANENTES DE 5 O MAS AÑOS-SIN VARIEDAD	S	21,39
-431921	41-033-040-00025-00009	63000	PASTOS DE MENOS DE 5 AÑOS-SIN VARIEDAD	R	2,09
-431920	41-033-040-00025-00020	63000	PASTOS DE MENOS DE 5 AÑOS-SIN VARIEDAD	R	1,70
-431863	41-033-041-00006-00034	62000	PASTOS PERMANENTES DE 5 O MAS AÑOS-SIN VARIEDAD	S	0,84
-45491	41-033-041-00006-00020	62000	PASTOS PERMANENTES DE 5 O MAS AÑOS-SIN VARIEDAD	S	2,08
1700000006603886	41-033-040-00003-00001	62000	PASTOS PERMANENTES DE 5 O MAS AÑOS-SIN VARIEDAD	S	19,82
1700000006603887	41-033-040-00003-00003	62000	PASTOS PERMANENTES DE 5 O MAS AÑOS-SIN VARIEDAD	S	0,85
1700000006603888	41-033-040-00010-00014	20000	BARBECHO TRADICIONAL-SIN VARIEDAD	S	14,53
1700000006603889	41-033-041-00005-00008	63000	PASTOS DE MENOS DE 5 AÑOS-SIN VARIEDAD	S	0,83
1700000006603890	41-033-041-00005-00009	63000	PASTOS DE MENOS DE 5 AÑOS-SIN VARIEDAD	S	18,17
1700000006603891	41-033-041-00005-00010	63000	PASTOS DE MENOS DE 5 AÑOS-SIN VARIEDAD	S	8,52
1700000006603892	41-033-041-00005-00018	63000	PASTOS DE MENOS DE 5 AÑOS-SIN VARIEDAD	S	5,02
1700000006603893	41-033-041-00005-00021	63000	PASTOS DE MENOS DE 5 AÑOS-SIN VARIEDAD	S	0,42
1700000006603894	41-033-041-00006-00017	20000	BARBECHO TRADICIONAL-SIN VARIEDAD	S	3,71
1700000006603895	41-033-040-00003-00004	62000	PASTOS PERMANENTES DE 5 O MAS AÑOS-SIN VARIEDAD	S	24,91
1700000006603896	41-033-040-00003-00005	62000	PASTOS PERMANENTES DE 5 O MAS AÑOS-SIN VARIEDAD	S	3,70
1700000006603897	41-033-041-00005-00003	62000	PASTOS PERMANENTES DE 5 O MAS AÑOS-SIN VARIEDAD	S	12,50
1700000006603898	41-033-041-00005-00023	62000	PASTOS PERMANENTES DE 5 O MAS AÑOS-SIN VARIEDAD	S	0,08
1700000006603899	41-033-041-00005-00001	62000	PASTOS PERMANENTES DE 5 O MAS AÑOS-SIN VARIEDAD	S	10,21
1700000006603900	41-033-041-00005-00011	62000	PASTOS PERMANENTES DE 5 O MAS AÑOS-SIN VARIEDAD	S	0,02
1700000006603901	41-033-041-00005-00012	62000	PASTOS PERMANENTES DE 5 O MAS AÑOS-SIN VARIEDAD	S	0,07
1700000006603902	41-033-041-00005-00014	62000	PASTOS PERMANENTES DE 5 O MAS AÑOS-SIN VARIEDAD	S	1,65
1700000006603903	41-033-041-00005-00015	62000	PASTOS PERMANENTES DE 5 O MAS AÑOS-SIN VARIEDAD	S	4,62
1700000006603904	41-033-041-00005-00027	62000	PASTOS PERMANENTES DE 5 O MAS AÑOS-SIN VARIEDAD	S	0,26
1700000006603905	41-033-041-00005-00036	62000	PASTOS PERMANENTES DE 5 O MAS AÑOS-SIN VARIEDAD	S	2,73
1700000006603906	41-033-041-00005-00030	62000	PASTOS PERMANENTES DE 5 O MAS AÑOS-SIN VARIEDAD	S	1,22
1700000006603907	41-033-041-00005-00013	62000	PASTOS PERMANENTES DE 5 O MAS AÑOS-SIN VARIEDAD	S	0,41
1700000006603908	41-033-041-00005-00025	62000	PASTOS PERMANENTES DE 5 O MAS AÑOS-SIN VARIEDAD	S	0,01
1700000006603909	41-033-041-00005-00037	62000	PASTOS PERMANENTES DE 5 O MAS AÑOS-SIN	S	0,15

(1) Con incidencias que retienen pago o deniegan el expediente.

(2) Se calcula sobre superficie declarada admisible.

(3) Aplicación del artículo 16 bis del RD 147/2023.

(4) Expediente con algunos recintos de pastos permanentes ubicados en espacios protegidos donde la carga ganadera mínima será 0,1 UGM/ha.

Puede verificar la integridad de una copia de este documento mediante la lectura del código QR adjunto o mediante el acceso a la dirección <https://ws050.juntadeandalucia.es/verificarFirma> indicando el código de VERIFICACIÓN

FIRMADO POR

RAQUEL MARIA ESPIN CRESPO

17/10/2024

VERIFICACIÓN

Pk2jmJDVJQXVSF7B6ESWF6FEMYA9VL

PÁG. 3589/3958



**Recintos Determinados para el Cálculo de Garga Ganadera**

REF.	REFERENCIA SIGPAC	CULTIVO	DESCRIPCIÓN CULTIVO	S/R	SUP. RESUELTA (ha)
			VARIEDAD		
170000006603910	41-033-041-00005-00017	62000	PASTOS PERMANENTES DE 5 O MAS AÑOS-SIN VARIEDAD	S	0,17
170000006603911	41-033-040-00010-00005	62000	PASTOS PERMANENTES DE 5 O MAS AÑOS-SIN VARIEDAD	S	1,89
170000006603912	41-033-040-00010-00008	62000	PASTOS PERMANENTES DE 5 O MAS AÑOS-SIN VARIEDAD	S	9,93
170000006603913	41-033-040-00010-00011	62000	PASTOS PERMANENTES DE 5 O MAS AÑOS-SIN VARIEDAD	S	0,62
170000006603914	41-033-040-00010-00012	62000	PASTOS PERMANENTES DE 5 O MAS AÑOS-SIN VARIEDAD	S	0,65
170000006603915	41-033-041-00005-00006	62000	PASTOS PERMANENTES DE 5 O MAS AÑOS-SIN VARIEDAD	S	0,41
170000006603916	41-033-041-00005-00022	62000	PASTOS PERMANENTES DE 5 O MAS AÑOS-SIN VARIEDAD	S	5,11
170000006603917	41-033-040-00010-00013	62000	PASTOS PERMANENTES DE 5 O MAS AÑOS-SIN VARIEDAD	S	0,92
170000006603918	41-033-041-00006-00004	62000	PASTOS PERMANENTES DE 5 O MAS AÑOS-SIN VARIEDAD	S	13,57
170000006603919	41-033-041-00006-00012	62000	PASTOS PERMANENTES DE 5 O MAS AÑOS-SIN VARIEDAD	S	8,88
170000006603920	41-033-041-00006-00013	62000	PASTOS PERMANENTES DE 5 O MAS AÑOS-SIN VARIEDAD	S	22,08
170000006603921	41-033-041-00006-00018	62000	PASTOS PERMANENTES DE 5 O MAS AÑOS-SIN VARIEDAD	S	11,85
170000006603922	41-033-041-00006-00019	62000	PASTOS PERMANENTES DE 5 O MAS AÑOS-SIN VARIEDAD	S	5,20
170000006603923	41-033-041-00006-00020	62000	PASTOS PERMANENTES DE 5 O MAS AÑOS-SIN VARIEDAD	S	2,98
170000006603924	41-033-041-00006-00029	62000	PASTOS PERMANENTES DE 5 O MAS AÑOS-SIN VARIEDAD	S	0,36
170000006603925	41-033-041-00006-00030	62000	PASTOS PERMANENTES DE 5 O MAS AÑOS-SIN VARIEDAD	S	0,22
170000006603926	41-033-041-00006-00031	62000	PASTOS PERMANENTES DE 5 O MAS AÑOS-SIN VARIEDAD	S	5,61
170000006603927	41-033-041-00006-00001	62000	PASTOS PERMANENTES DE 5 O MAS AÑOS-SIN VARIEDAD	S	0,09
170000006603928	41-033-041-00006-00002	62000	PASTOS PERMANENTES DE 5 O MAS AÑOS-SIN VARIEDAD	S	0,28
170000006603929	41-033-041-00006-00007	62000	PASTOS PERMANENTES DE 5 O MAS AÑOS-SIN VARIEDAD	S	3,18
170000006603930	41-033-041-00006-00027	62000	PASTOS PERMANENTES DE 5 O MAS AÑOS-SIN VARIEDAD	S	9,01
170000006603931	41-033-041-00006-00028	62000	PASTOS PERMANENTES DE 5 O MAS AÑOS-SIN VARIEDAD	S	0,40
170000006603933	41-033-045-00009-00001	62000	PASTOS PERMANENTES DE 5 O MAS AÑOS-SIN VARIEDAD	S	10,21
170000006603934	41-033-041-00006-00024	62000	PASTOS PERMANENTES DE 5 O MAS AÑOS-SIN VARIEDAD	S	7,93
170000006603935	41-033-041-00006-00025	62000	PASTOS PERMANENTES DE 5 O MAS AÑOS-SIN VARIEDAD	S	2,00
170000006603936	41-033-041-00006-00022	62000	PASTOS PERMANENTES DE 5 O MAS AÑOS-SIN VARIEDAD	S	0,47
170000006603937	41-033-046-00024-00009	62000	PASTOS PERMANENTES DE 5 O MAS AÑOS-SIN VARIEDAD	S	25,42
170000006603938	41-033-046-00024-00002	62000	PASTOS PERMANENTES DE 5 O MAS AÑOS-SIN VARIEDAD	S	2,63
170000006603939	41-033-046-00024-00011	62000	PASTOS PERMANENTES DE 5 O MAS AÑOS-SIN VARIEDAD	S	0,06
170000006603940	41-033-046-00024-00011	62000	PASTOS PERMANENTES DE 5 O MAS AÑOS-SIN VARIEDAD	S	0,11
170000006603941	41-033-046-00024-00004	62000	PASTOS PERMANENTES DE 5 O MAS AÑOS-SIN VARIEDAD	S	53,42
170000006603942	41-033-040-00003-00002	63000	PASTOS DE MENOS DE 5 AÑOS-SIN VARIEDAD	S	16,17

Incidencias de carga ganadera**INCIDENCIA DESCRIPCIÓN**

3795	Recinto declarado con una situación de riesgo de abandono. Recinto:41-033-040-00010-00014 Cultivo: - Recinto:41-033-041-00006-00017 Cultivo: -
------	--

(1) Con incidencias que retienen pago o deniegan el expediente.

(2) Se calcula sobre superficie declarada admisible.

(3) Aplicación del artículo 16 bis del RD 147/2023.

(4) Expediente con algunos recintos de pastos permanentes ubicados en espacios protegidos donde la carga ganadera mínima será 0,1 UGM/ha.

Puede verificar la integridad de una copia de este documento mediante la lectura del código QR adjunto o mediante el acceso a la dirección <https://ws050.juntadeandalucia.es/verificarFirma> indicando el código de VERIFICACIÓN

FIRMADO POR	RAQUEL MARIA ESPIN CRESPO	17/10/2024	
VERIFICACIÓN	Pk2jmJDVJQXVSF7B6ESWF6FEMYA9VL	PÁG. 3590/3958	

**APELLIDOS Y NOMBRE / RAZÓN SOCIAL**

ALGARRADA CABALLERO HUERTAS

NIF

****3880*

EXPEDIENTE

1203632

RESOLUCIÓN

DENEGACIÓN DE LA AYUDA

DATOS DE MANTENIMIENTO UNIDADES**GRUPO DE PAGO**
ZONAS DE LIMITACIONES NATURALES**Sup. Dec.
Admisible**

0,00

**Sup.
Resuelta**

0,00

Sobredecl.

0,00

% Sobredecl.

0,00

RESUMEN DE PAGOS**IMPORTE (Euros)**

	RESUELTO	FEADER	MAPA	CAPADR
A pagar	0,00	0,00	0,00	0,00

APLICACIÓN DE REDUCCIONES Y PENALIZACIONES (%)

Crterios de subvencionabilidad (1)	Presentación tardía	Omisión declaración	Condicionalidad
100,00	0,00	0,00	0,00

IMPORTE (Euros)

Calculado(2)	Reducción	Penalización	Reducción Penalización (3)	Penalización adicional	Resuelto	FEADER	MAPA	CAPADR
0,00 €	0,00 €	0,00 €	0,00 €	0,00 €	0,00 €	0,00 €	0,00 €	0,00 €
Importe Unitario:	54,00 €	Nuevo Importe Unitario:	0,00 €					

RECINTOS PROPUESTOS

REF.	REFERENCIA SIGPAC	CULTIVO	S/R	USO SIGPAC	Sup. Dec. admisible	Sup. Campo	Sup. Determ.	Sup. Resuelta
1700000007015025	41-078-016-00035-0001	PASTOS PERMANENTES DE 5 O MAS AÑOS	S		45,17		45,17	45,17
1700000007015028	41-078-017-00055-0001	OLIVAR	S		0,04		0,04	0,04
1700000007015029	41-078-017-00056-0001	OLIVAR	S		8,57		8,57	8,57
1700000007015030	41-078-017-00058-0001	PASTOS PERMANENTES DE 5 O MAS AÑOS	S		5,68		5,68	5,68
1700000007015032	41-078-017-00055-0008	OLIVAR	S		0,01		0,01	0,01
1700000007015034	41-078-017-00055-0001	OLIVAR	S		0,01		0,01	0,01
1700000007015035	41-078-017-00056-0028	OLIVAR	S		0,11		0,11	0,11
1700000007015037	41-078-017-00003-0001	PASTOS PERMANENTES DE 5 O MAS AÑOS	S		5,72		5,72	5,72

INCIDENCIAS**INCIDENCIA DESCRIPCIÓN**

2454 Solicitante de intervención 6613 cuyo regimen de afiliacion a la SS no es ni el sistema especial agrario(cuenta ajena) ni autonomo con actividad agraria.

74018 Productor que no es agricultor a título principal, según los datos del ejercicio fiscal n-1 y seguridad socia.

74053 Importe inferior a 100 Euros

86122 Recinto superficie forrajera que realiza la actividad de producción de pastoreo y no declara el o los códigos del Registro de Explotaciones Ganaderas de Andalucía, REGA.
 Recinto:41-078-017-00056-00027 Cultivo:78000 RAYGRAS ANUAL (Lolium multiflorum LAM. And hybrids)-SIN VARIEDAD Secano
 Recinto:41-078-017-00056-00031 Cultivo:78000 RAYGRAS ANUAL (Lolium multiflorum LAM. And hybrids)-SIN VARIEDAD Secano
 Recinto:41-078-017-00056-00032 Cultivo:78000 RAYGRAS ANUAL (Lolium multiflorum LAM. And hybrids)-SIN VARIEDAD Secano

86124 Recinto de forrajera para Cálculo de Carga Ganadera que No pertenece a Explotación.
 Recinto:41-078-017-00056-00027 Cultivo:78000 RAYGRAS ANUAL (Lolium multiflorum LAM. And hybrids)-SIN VARIEDAD Secano
 Recinto:41-078-017-00056-00031 Cultivo:78000 RAYGRAS ANUAL (Lolium multiflorum LAM. And hybrids)-SIN VARIEDAD Secano
 Recinto:41-078-017-00056-00032 Cultivo:78000 RAYGRAS ANUAL (Lolium multiflorum LAM. And hybrids)-SIN VARIEDAD Secano

(1) Con incidencias que retienen pago o deniegan el expediente.

(2) Se calcula sobre superficie declarada admisible.

(3) Aplicación del artículo 16 bis del RD 147/2023.

(4) Expediente con algunos recintos de pastos permanentes ubicados en espacios protegidos donde la carga ganadera mínima será 0,1 UGM/ha.

Puede verificar la integridad de una copia de este documento mediante la lectura del código QR adjunto o mediante el acceso a la dirección <https://ws050.juntadeandalucia.es/verificarFirma> indicando el código de VERIFICACIÓN

FIRMADO POR

RAQUEL MARIA ESPIN CRESPO

17/10/2024

VERIFICACIÓN

Pk2jmJDVJQXVSF7B6ESWF6FEMYA9VL

PÁG. 3591/3958



**Datos considerados para el Cálculo de la Carga Ganadera del expediente**

Superficie determinada para Cálculo Carga Ganadera: 56,57 ha

Carga Ganadera del Expediente: 0,81 ugm/ha

Explotación	Especie	Ugm Calculada para CG
ES410780000011	OVINA	37,80
ES410780000011	PORCINO	8,19

Recintos Determinados para el Cálculo de Garga Ganadera

REF.	REFERENCIA SIGPAC	CULTIVO	DESCRIPCIÓN CULTIVO	S/R	SUP. RESUELTA (ha)
1700000007015025	41-078-016-00035-00001	62000	PASTOS PERMANENTES DE 5 O MAS AÑOS-SIN VARIEDAD	S	45,17
1700000007015030	41-078-017-00058-00001	62000	PASTOS PERMANENTES DE 5 O MAS AÑOS-SIN VARIEDAD	S	5,68
1700000007015037	41-078-017-00003-00001	62000	PASTOS PERMANENTES DE 5 O MAS AÑOS-SIN VARIEDAD	S	5,72

Incidencias de carga ganadera**INCIDENCIA DESCRIPCIÓN**

86122	Recinto superficie forrajera que realiza la actividad de producción de pastoreo y no declara el o los códigos del Registro de Explotaciones Ganaderas de Andalucía, REGA. Recinto:41-078-017-00056-00032 Cultivo:78000 RAYGRAS ANUAL (Lolium multiflorum LAM. And hybrids)-SIN VARIEDAD Secano Recinto:41-078-017-00056-00031 Cultivo:78000 RAYGRAS ANUAL (Lolium multiflorum LAM. And hybrids)-SIN VARIEDAD Secano Recinto:41-078-017-00056-00027 Cultivo:78000 RAYGRAS ANUAL (Lolium multiflorum LAM. And hybrids)-SIN VARIEDAD Secano
86124	Recinto de forrajera para Cálculo de Carga Ganadera que No pertenece a Explotación. Recinto:41-078-017-00056-00032 Cultivo:78000 RAYGRAS ANUAL (Lolium multiflorum LAM. And hybrids)-SIN VARIEDAD Secano Recinto:41-078-017-00056-00031 Cultivo:78000 RAYGRAS ANUAL (Lolium multiflorum LAM. And hybrids)-SIN VARIEDAD Secano Recinto:41-078-017-00056-00027 Cultivo:78000 RAYGRAS ANUAL (Lolium multiflorum LAM. And hybrids)-SIN VARIEDAD Secano
86128	Recinto de Forrajeras que no ha contabilizado para Carga Ganadera por no tener una explotación válida para el cálculo de la Carga Ganadera Recinto:41-078-017-00056-00032 Cultivo:78 RAYGRAS ANUAL (Lolium multiflorum LAM. And hybrids)- Recinto:41-078-017-00056-00031 Cultivo:78 RAYGRAS ANUAL (Lolium multiflorum LAM. And hybrids)- Recinto:41-078-017-00056-00027 Cultivo:78 RAYGRAS ANUAL (Lolium multiflorum LAM. And hybrids)-

(1) Con incidencias que retienen pago o deniegan el expediente.

(2) Se calcula sobre superficie declarada admisible.

(3) Aplicación del artículo 16 bis del RD 147/2023.

(4) Expediente con algunos recintos de pastos permanentes ubicados en espacios protegidos donde la carga ganadera mínima será 0,1 UGM/ha.

Puede verificar la integridad de una copia de este documento mediante la lectura del código QR adjunto o mediante el acceso a la dirección <https://ws050.juntadeandalucia.es/verificarFirma> indicando el código de VERIFICACIÓN

FIRMADO POR	RAQUEL MARIA ESPIN CRESPO	17/10/2024	
VERIFICACIÓN	Pk2jmJDVJQXVSF7B6ESWF6FEMYA9VL	PÁG. 3592/3958	



APELLIDOS Y NOMBRE / RAZÓN SOCIAL

AMIAN GUILLEN FRANCISCO MANUEL

NIF

***6023*

EXPEDIENTE

1156441

RESOLUCIÓN

DENEGACIÓN DE LA AYUDA

DATOS DE MANTENIMIENTO UNIDADES

GRUPO DE PAGO

ZONAS DE LIMITACIONES NATURALES

**Sup. Dec.
Admisible**

0,00

**Sup.
Resuelta**

0,00

Sobredecl.

0,00

% Sobredecl.

0,00

RESUMEN DE PAGOS

	IMPORTE (Euros)			
	RESUELTO	FEADER	MAPA	CAPADR
A pagar	0,00	0,00	0,00	0,00

APLICACIÓN DE REDUCCIONES Y PENALIZACIONES (%)

Crterios de subvencionabilidad (1)	Presentación tardía	Omisión declaración	Condicionalidad
100,00	0,00	0,00	0,00

IMPORTE (Euros)

Calculado(2)	Reducción	Penalización	Reducción Penalización (3)	Penalización adicional	Resuelto	FEADER	MAPA	CAPADR
0,00 €	0,00 €	0,00 €	0,00 €	0,00 €	0,00 €	0,00 €	0,00 €	0,00 €
Importe Unitario:	54,00 €	Nuevo Importe Unitario:	0,00 €					

RECINTOS PROPUESTOS

REF.	REFERENCIA SIGPAC	CULTIVO	S/R	USO SIGPAC	Sup. Dec. admisible	Sup. Campo	Sup. Determ.	Sup. Resuelta
-1538795	41-002-043-00011-0015	PASTOS PERMANENTES DE 5 O MAS AÑOS	S		6,03		6,03	6,03
1700000007152226	41-002-043-00006-0001	PASTOS PERMANENTES DE 5 O MAS AÑOS	S		21,03		21,03	21,03
1700000007152227	41-002-043-00008-0005	PASTOS PERMANENTES DE 5 O MAS AÑOS	S		13,15		13,15	13,15
1700000007152228	41-002-043-00011-0015	PASTOS PERMANENTES DE 5 O MAS AÑOS	S		52,91		52,91	52,91
1700000007152229	41-002-043-00007-0003	PASTOS PERMANENTES DE 5 O MAS AÑOS	S		45,80		45,80	45,80
1700000007152230	41-002-043-00007-0004	PASTOS PERMANENTES DE 5 O MAS AÑOS	S		23,95		23,95	23,95
1700000007152231	41-002-043-00011-0015	PASTOS PERMANENTES DE 5 O MAS AÑOS	S		4,17		4,17	4,17
1700000007152232	41-002-043-00011-0004	PASTOS PERMANENTES DE 5 O MAS AÑOS	S		0,22		0,22	0,22
1700000007152233	41-002-043-00011-0003	PASTOS PERMANENTES DE 5 O MAS AÑOS	S		4,40		4,40	4,40
1700000007152234	41-002-043-00011-0005	PASTOS PERMANENTES DE 5 O MAS AÑOS	S		0,11		0,11	0,11
1700000007152235	41-002-043-00011-0002	PASTOS PERMANENTES DE 5 O MAS AÑOS	S		0,34		0,34	0,34

INCIDENCIAS

INCIDENCIA DESCRIPCIÓN

74018	Productor que no es agricultor a título principal, según los datos del ejercicio fiscal n-1 y seguridad socia.
74053	Importe inferior a 100 Euros

(1) Con incidencias que retienen pago o deniegan el expediente.

(2) Se calcula sobre superficie declarada admisible.

(3) Aplicación del artículo 16 bis del RD 147/2023.

(4) Expediente con algunos recintos de pastos permanentes ubicados en espacios protegidos donde la carga ganadera mínima será 0,1 UGM/ha.

Puede verificar la integridad de una copia de este documento mediante la lectura del código QR adjunto o mediante el acceso a la dirección <https://ws050.juntadeandalucia.es/verificarFirma> indicando el código de VERIFICACIÓN

FIRMADO POR

RAQUEL MARIA ESPIN CRESPO

17/10/2024

VERIFICACIÓN

Pk2jmJDVJQXVSF7B6ESWF6FEMYA9VL

PÁG. 3593/3958



**Datos considerados para el Cálculo de la Carga Ganadera del expediente**

Superficie determinada para Cálculo Carga Ganadera: 172,11 ha

Carga Ganadera del Expediente: 0,81 ugm/ha (4)

Explotación	Especie	Ugm Calculada para CG
ES410020000085	BOVINA	51,87
ES410020000085	PORCINO	86,99

Recintos Determinados para el Cálculo de Garga Ganadera

REF.	REFERENCIA SIGPAC	CULTIVO	DESCRIPCIÓN CULTIVO	S/R	SUP. RESUELTA (ha)
-1538795	41-002-043-00011-00015	62000	PASTOS PERMANENTES DE 5 O MAS AÑOS-SIN VARIEDAD	S	6,03
170000007152226	41-002-043-00006-00001	62000	PASTOS PERMANENTES DE 5 O MAS AÑOS-SIN VARIEDAD	S	21,03
170000007152227	41-002-043-00008-00005	62000	PASTOS PERMANENTES DE 5 O MAS AÑOS-SIN VARIEDAD	S	13,15
170000007152228	41-002-043-00011-00015	62000	PASTOS PERMANENTES DE 5 O MAS AÑOS-SIN VARIEDAD	S	52,91
170000007152229	41-002-043-00007-00003	62000	PASTOS PERMANENTES DE 5 O MAS AÑOS-SIN VARIEDAD	S	45,80
170000007152230	41-002-043-00007-00004	62000	PASTOS PERMANENTES DE 5 O MAS AÑOS-SIN VARIEDAD	S	23,95
170000007152231	41-002-043-00011-00015	62000	PASTOS PERMANENTES DE 5 O MAS AÑOS-SIN VARIEDAD	S	4,17
170000007152232	41-002-043-00011-00004	62000	PASTOS PERMANENTES DE 5 O MAS AÑOS-SIN VARIEDAD	S	0,22
170000007152233	41-002-043-00011-00003	62000	PASTOS PERMANENTES DE 5 O MAS AÑOS-SIN VARIEDAD	S	4,40
170000007152234	41-002-043-00011-00005	62000	PASTOS PERMANENTES DE 5 O MAS AÑOS-SIN VARIEDAD	S	0,11
170000007152235	41-002-043-00011-00002	62000	PASTOS PERMANENTES DE 5 O MAS AÑOS-SIN VARIEDAD	S	0,34

(1) Con incidencias que retienen pago o deniegan el expediente.

(2) Se calcula sobre superficie declarada admisible.

(3) Aplicación del artículo 16 bis del RD 147/2023.

(4) Expediente con algunos recintos de pastos permanentes ubicados en espacios protegidos donde la carga ganadera mínima será 0,1 UGM/ha.

Puede verificar la integridad de una copia de este documento mediante la lectura del código QR adjunto o mediante el acceso a la dirección <https://ws050.juntadeandalucia.es/verificarFirma> indicando el código de VERIFICACIÓN

FIRMADO POR	RAQUEL MARIA ESPIN CRESPO	17/10/2024	
VERIFICACIÓN	Pk2jmJDVJQXVSF7B6ESWF6FEMYA9VL	PÁG. 3594/3958	

**APELLIDOS Y NOMBRE / RAZÓN SOCIAL**

ARANDA TEJERIZO MANUEL

NIF

***3694*

EXPEDIENTE

1142367

RESOLUCIÓN

DENEGACIÓN DE LA AYUDA

DATOS DE MANTENIMIENTO UNIDADES**GRUPO DE PAGO**

ZONAS DE LIMITACIONES NATURALES

**Sup. Dec.
Admisible**

0,00

**Sup.
Resuelta**

0,00

Sobredecl.

0,00

% Sobredecl.

0,00

RESUMEN DE PAGOS**IMPORTE (Euros)**

	RESUELTO	FEADER	MAPA	CAPADR
A pagar	0,00	0,00	0,00	0,00

APLICACIÓN DE REDUCCIONES Y PENALIZACIONES (%)

Criterios de subvencionabilidad (1)	Presentación tardía	Omisión declaración	Condicionalidad
100,00	0,00	0,00	0,00

IMPORTE (Euros)

Calculado(2)	Reducción	Penalización	Reducción Penalización (3)	Penalización adicional	Resuelto	FEADER	MAPA	CAPADR
0,00 €	0,00 €	0,00 €	0,00 €	0,00 €	0,00 €	0,00 €	0,00 €	0,00 €
Importe Unitario:	54,00 €	Nuevo Importe Unitario:	0,00 €					

RECINTOS PROPUESTOS

REF.	REFERENCIA SIGPAC	CULTIVO	S/R	USO SIGPAC	Sup. Dec. admisible	Sup. Campo	Sup. Determ.	Sup. Resuelta
1700000006950028	41-033-005-00015-0010	PASTOS PERMANENTES DE 5 O MAS AÑOS	S		11,15		11,15	11,15

INCIDENCIAS**INCIDENCIA DESCRIPCIÓN**

74018 Productor que no es agricultor a título principal, según los datos del ejercicio fiscal n-1 y seguridad socia.

74053 Importe inferior a 100 Euros

Datos considerados para el Cálculo de la Carga Ganadera del expediente

Superficie determinada para Cálculo Carga Ganadera: 11,15 ha

Carga Ganadera del Expediente: 2,39 ugm/ha

Explotación	Especie	Ugm Calculada para CG
ES410330000630	CABALLAR	26,67

Recintos Determinados para el Cálculo de Garga Ganadera

REF.	REFERENCIA SIGPAC	CULTIVO	DESCRIPCIÓN CULTIVO	S/R	SUP. RESUELTA (ha)
1700000006950028	41-033-005-00015-00010	62000	PASTOS PERMANENTES DE 5 O MAS AÑOS-SIN VARIEDAD	S	11,15

(1) Con incidencias que retienen pago o deniegan el expediente.

(2) Se calcula sobre superficie declarada admisible.

(3) Aplicación del artículo 16 bis del RD 147/2023.

(4) Expediente con algunos recintos de pastos permanentes ubicados en espacios protegidos donde la carga ganadera mínima será 0,1 UGM/ha.

Puede verificar la integridad de una copia de este documento mediante la lectura del código QR adjunto o mediante el acceso a la dirección <https://ws050.juntadeandalucia.es/verificarFirma> indicando el código de VERIFICACIÓN

FIRMADO POR

RAQUEL MARIA ESPIN CRESPO

17/10/2024

VERIFICACIÓN

Pk2jmJDVJQXVSF7B6ESWF6FEMYA9VL

PÁG. 3595/3958





APELLIDOS Y NOMBRE / RAZÓN SOCIAL

AVILES VERDUGO ISABEL MARIA

NIF
****2255*

EXPEDIENTE
1275258

RESOLUCIÓN
DENEGACIÓN DE LA AYUDA

DATOS DE MANTENIMIENTO UNIDADES

GRUPO DE PAGO	Sup. Dec. Admisible	Sup. Resuelta	Sobredecl.	% Sobredecl.
ZONAS DE LIMITACIONES NATURALES	0,00	0,00	0,00	0,00

RESUMEN DE PAGOS

	IMPORTE (Euros)			
	RESUELTO	FEADER	MAPA	CAPADR
A pagar	0,00	0,00	0,00	0,00

APLICACIÓN DE REDUCCIONES Y PENALIZACIONES (%)

Criterios de subvencionabilidad (1)	Presentación tardía	Omisión declaración	Condicionalidad
100,00	0,00	0,00	0,00

IMPORTE (Euros)

Calculado(2)	Reducción	Penalización	Reducción adicional (3)	Penalización adicional	Resuelto	FEADER	MAPA	CAPADR
0,00 €	0,00 €	0,00 €	0,00 €	0,00 €	0,00 €	0,00 €	0,00 €	0,00 €
Importe Unitario:	54,00 €	Nuevo Importe Unitario:	0,00 €					

RECINTOS PROPUESTOS

REF.	REFERENCIA SIGPAC	CULTIVO	S/R	USO SIGPAC	Sup. Dec. admisible	Sup. Campo	Sup. Determ.	Sup. Resuelta
-914651	41-065-082-00001-0010	OLIVAR	R		0,03		0,03	0,03
-84290	41-065-082-00001-0009	OLIVAR	R		0,66		0,66	0,66
170000004829653	41-065-071-00036-0002	OLIVAR	S		1,50		1,50	1,50
170000004829654	41-065-071-00038-0001	OLIVAR	S		1,00		1,00	1,00
170000004829655	41-065-082-00001-0003	OLIVAR	S		0,04		0,04	0,04
170000004829656	41-065-082-00003-0003	OLIVAR	S		0,03		0,03	0,03
170000004829657	41-065-082-00001-0001	OLIVAR	R		6,94		6,94	6,94
170000004829658	41-065-082-00003-0001	OLIVAR	R		0,07		0,07	0,07
170000004829659	41-065-082-00076-0001	OLIVAR	R		0,11		0,11	0,11

INCIDENCIAS

INCIDENCIA DESCRIPCIÓN

74018	Productor que no es agricultor a título principal, según los datos del ejercicio fiscal n-1 y seguridad socia.
74053	Importe inferior a 100 Euros

(1) Con incidencias que retienen pago o deniegan el expediente.

(2) Se calcula sobre superficie declarada admisible.

(3) Aplicación del artículo 16 bis del RD 147/2023.

(4) Expediente con algunos recintos de pastos permanentes ubicados en espacios protegidos donde la carga ganadera mínima será 0,1 UGM/ha.

Puede verificar la integridad de una copia de este documento mediante la lectura del código QR adjunto o mediante el acceso a la dirección <https://ws050.juntadeandalucia.es/verificarFirma> indicando el código de VERIFICACIÓN

FIRMADO POR	RAQUEL MARIA ESPIN CRESPO	17/10/2024	
VERIFICACIÓN	Pk2jmJDVJQXVSF7B6ESWF6FEMYA9VL	PÁG. 3596/3958	

**APELLIDOS Y NOMBRE / RAZÓN SOCIAL**

BAQUERO HIDALGO GENOVEVA

NIF

****3981*

EXPEDIENTE

1197382

RESOLUCIÓN

DENEGACIÓN DE LA AYUDA

DATOS DE MANTENIMIENTO UNIDADES**GRUPO DE PAGO**

ZONAS DE LIMITACIONES NATURALES

**Sup. Dec.
Admisible**

0,00

**Sup.
Resuelta**

0,00

Sobredecl.

0,00

% Sobredecl.

0,00

RESUMEN DE PAGOS**IMPORTE (Euros)**

	RESUELTO	FEADER	MAPA	CAPADR
A pagar	0,00	0,00	0,00	0,00

APLICACIÓN DE REDUCCIONES Y PENALIZACIONES (%)

Crterios de subvencionabilidad (1)	Presentación tardía	Omisión declaración	Condicionalidad
100,00	0,00	0,00	0,00

IMPORTE (Euros)

Calculado(2)	Reducción	Penalización	Reducción Penalización (3)	Penalización adicional	Resuelto	FEADER	MAPA	CAPADR
0,00 €	0,00 €	0,00 €	0,00 €	0,00 €	0,00 €	0,00 €	0,00 €	0,00 €
Importe Unitario:	54,00 €	Nuevo Importe Unitario:	0,00 €					

RECINTOS PROPUESTOS

REF.	REFERENCIA SIGPAC	CULTIVO	S/R	USO SIGPAC	Sup. Dec. admisible	Sup. Campo	Sup. Determ.	Sup. Resuelta
6924407	41-033-025-00017-0001	OLIVAR	S		7,91		7,91	7,91
6924418	41-033-025-00017-0009	OLIVAR	S		2,05		2,05	2,05
6944659	41-033-026-00018-0001	OLIVAR	S		15,24		15,24	15,24
6944663	41-033-026-00018-0003	OLIVAR	S		27,60		27,60	27,60
6944664	41-033-026-00018-0007	OLIVAR	S		0,42		0,42	0,42

(1) Con incidencias que retienen pago o deniegan el expediente.

(2) Se calcula sobre superficie declarada admisible.

(3) Aplicación del artículo 16 bis del RD 147/2023.

(4) Expediente con algunos recintos de pastos permanentes ubicados en espacios protegidos donde la carga ganadera mínima será 0,1 UGM/ha.

Puede verificar la integridad de una copia de este documento mediante la lectura del código QR adjunto o mediante el acceso a la dirección <https://ws050.juntadeandalucia.es/verificarFirma> indicando el código de VERIFICACIÓN

FIRMADO POR

RAQUEL MARIA ESPIN CRESPO

17/10/2024

VERIFICACIÓN

Pk2jmJDVJQXVSF7B6ESWF6FEMYA9VL

PÁG. 3597/3958



**INCIDENCIAS****INCIDENCIA DESCRIPCIÓN**

2454	Solicitante de intervención 6613 cuyo regimen de afiliacion a la SS no es ni el sistema especial agrario(cuenta ajena) ni autonomo con actividad agraria.
3790	Recinto declarado inactivo Recinto:41-033-025-00016-00011 Cultivo: -
74018	Productor que no es agricultor a título principal, según los datos del ejercicio fiscal n-1 y seguridad socia.
74053	Importe inferior a 100 Euros
75024	La cuenta corriente declarada no se encuentra en el sistema GIRO, se realiza el pago a la cuenta principal designada en GIRO.
86120	Para explotaciones de pastos permanentes ubicadas en espacios protegidos la carga ganadera mínima será 0,1 UGM/ha. Recinto:41-033-025-00016-00011 Cultivo:62000 PASTOS PERMANENTES DE 5 O MAS AÑOS-SIN VARIEDAD Secano Carga Ganadera:0 Recinto:41-033-025-00017-00006 Cultivo:62000 PASTOS PERMANENTES DE 5 O MAS AÑOS-SIN VARIEDAD Secano Carga Ganadera:0 Recinto:41-033-025-00017-00013 Cultivo:62000 PASTOS PERMANENTES DE 5 O MAS AÑOS-SIN VARIEDAD Secano Carga Ganadera:0 Recinto:41-033-026-00001-00017 Cultivo:62000 PASTOS PERMANENTES DE 5 O MAS AÑOS-SIN VARIEDAD Secano Carga Ganadera:0 Recinto:41-033-026-00010-00009 Cultivo:62000 PASTOS PERMANENTES DE 5 O MAS AÑOS-SIN VARIEDAD Secano Carga Ganadera:0 Recinto:41-033-026-00018-00009 Cultivo:62000 PASTOS PERMANENTES DE 5 O MAS AÑOS-SIN VARIEDAD Secano Carga Ganadera:0
86121	Recinto superficie forrajera que no realiza la actividad de producción de pastoreo. Recinto:41-033-025-00016-00011 Cultivo:62000 PASTOS PERMANENTES DE 5 O MAS AÑOS-SIN VARIEDAD Secano Actividad Agraria del recinto:5 Recinto:41-033-025-00017-00006 Cultivo:62000 PASTOS PERMANENTES DE 5 O MAS AÑOS-SIN VARIEDAD Secano Actividad Agraria del recinto:5 Recinto:41-033-025-00017-00013 Cultivo:62000 PASTOS PERMANENTES DE 5 O MAS AÑOS-SIN VARIEDAD Secano Actividad Agraria del recinto:5 Recinto:41-033-026-00001-00017 Cultivo:62000 PASTOS PERMANENTES DE 5 O MAS AÑOS-SIN VARIEDAD Secano Actividad Agraria del recinto:5 Recinto:41-033-026-00010-00009 Cultivo:62000 PASTOS PERMANENTES DE 5 O MAS AÑOS-SIN VARIEDAD Secano Actividad Agraria del recinto:5 Recinto:41-033-026-00018-00009 Cultivo:62000 PASTOS PERMANENTES DE 5 O MAS AÑOS-SIN VARIEDAD Secano Actividad Agraria del recinto:5
86122	Recinto superficie forrajera que realiza la actividad de producción de pastoreo y no declara el o los códigos del Registro de Explotaciones Ganaderas de Andalucía, REGA. Recinto:41-033-025-00016-00011 Cultivo:62000 PASTOS PERMANENTES DE 5 O MAS AÑOS-SIN VARIEDAD Secano Recinto:41-033-025-00017-00006 Cultivo:62000 PASTOS PERMANENTES DE 5 O MAS AÑOS-SIN VARIEDAD Secano Recinto:41-033-025-00017-00013 Cultivo:62000 PASTOS PERMANENTES DE 5 O MAS AÑOS-SIN VARIEDAD Secano Recinto:41-033-026-00001-00017 Cultivo:62000 PASTOS PERMANENTES DE 5 O MAS AÑOS-SIN VARIEDAD Secano Recinto:41-033-026-00010-00009 Cultivo:62000 PASTOS PERMANENTES DE 5 O MAS AÑOS-SIN VARIEDAD Secano Recinto:41-033-026-00018-00009 Cultivo:62000 PASTOS PERMANENTES DE 5 O MAS AÑOS-SIN VARIEDAD Secano
86124	Recinto de forrajera para Cálculo de Carga Ganadera que No pertenece a Explotación. Recinto:41-033-025-00016-00011 Cultivo:62000 PASTOS PERMANENTES DE 5 O MAS AÑOS-SIN VARIEDAD Secano Recinto:41-033-025-00017-00006 Cultivo:62000 PASTOS PERMANENTES DE 5 O MAS AÑOS-SIN VARIEDAD Secano Recinto:41-033-025-00017-00013 Cultivo:62000 PASTOS PERMANENTES DE 5 O MAS AÑOS-SIN VARIEDAD Secano Recinto:41-033-026-00001-00017 Cultivo:62000 PASTOS PERMANENTES DE 5 O MAS AÑOS-SIN VARIEDAD Secano Recinto:41-033-026-00010-00009 Cultivo:62000 PASTOS PERMANENTES DE 5 O MAS AÑOS-SIN VARIEDAD Secano Recinto:41-033-026-00018-00009 Cultivo:62000 PASTOS PERMANENTES DE 5 O MAS AÑOS-SIN VARIEDAD Secano

Datos considerados para el Cálculo de la Carga Ganadera del expediente

Superficie determinada para Cálculo Carga Ganadera: 0,00 ha

Carga Ganadera del Expediente: 0,00 ugm/ha

Incidenias de carga ganadera**INCIDENCIA DESCRIPCIÓN**

3790	Recinto declarado inactivo Recinto:41-033-025-00016-00011 Cultivo: -
------	---

(1) Con incidencias que retienen pago o deniegan el expediente.

(2) Se calcula sobre superficie declarada admisible.

(3) Aplicación del artículo 16 bis del RD 147/2023.

(4) Expediente con algunos recintos de pastos permanentes ubicados en espacios protegidos donde la carga ganadera mínima será 0,1 UGM/ha.

Puede verificar la integridad de una copia de este documento mediante la lectura del código QR adjunto o mediante el acceso a la dirección <https://ws050.juntadeandalucia.es/verificarFirma> indicando el código de VERIFICACIÓN

FIRMADO POR

RAQUEL MARIA ESPIN CRESPO

17/10/2024

VERIFICACIÓN

Pk2jmJDVJQXVSF7B6ESWF6FEMYA9VL

PÁG. 3598/3958





86122	Recinto superficie forrajera que realiza la actividad de producción de pastoreo y no declara el o los códigos del Registro de Explotaciones Ganaderas de Andalucía, REGA. Recinto:41-033-025-00016-00011 Cultivo:62000 PASTOS PERMANENTES DE 5 O MAS AÑOS-SIN VARIEDAD Secano Recinto:41-033-025-00017-00006 Cultivo:62000 PASTOS PERMANENTES DE 5 O MAS AÑOS-SIN VARIEDAD Secano Recinto:41-033-025-00017-00013 Cultivo:62000 PASTOS PERMANENTES DE 5 O MAS AÑOS-SIN VARIEDAD Secano Recinto:41-033-026-00001-00017 Cultivo:62000 PASTOS PERMANENTES DE 5 O MAS AÑOS-SIN VARIEDAD Secano Recinto:41-033-026-00010-00009 Cultivo:62000 PASTOS PERMANENTES DE 5 O MAS AÑOS-SIN VARIEDAD Secano Recinto:41-033-026-00018-00009 Cultivo:62000 PASTOS PERMANENTES DE 5 O MAS AÑOS-SIN VARIEDAD Secano
86124	Recinto de forrajera para Cálculo de Carga Ganadera que No pertenece a Explotación. Recinto:41-033-025-00016-00011 Cultivo:62000 PASTOS PERMANENTES DE 5 O MAS AÑOS-SIN VARIEDAD Secano Recinto:41-033-025-00017-00006 Cultivo:62000 PASTOS PERMANENTES DE 5 O MAS AÑOS-SIN VARIEDAD Secano Recinto:41-033-025-00017-00013 Cultivo:62000 PASTOS PERMANENTES DE 5 O MAS AÑOS-SIN VARIEDAD Secano Recinto:41-033-026-00001-00017 Cultivo:62000 PASTOS PERMANENTES DE 5 O MAS AÑOS-SIN VARIEDAD Secano Recinto:41-033-026-00010-00009 Cultivo:62000 PASTOS PERMANENTES DE 5 O MAS AÑOS-SIN VARIEDAD Secano Recinto:41-033-026-00018-00009 Cultivo:62000 PASTOS PERMANENTES DE 5 O MAS AÑOS-SIN VARIEDAD Secano
86128	Recinto de Forrajeras que no ha contabilizado para Carga Ganadera por no tener una explotación válida para el cálculo de la Carga Ganadera Recinto:41-033-025-00016-00011 Cultivo:62 PASTOS PERMANENTES DE 5 O MAS AÑOS- Recinto:41-033-025-00017-00006 Cultivo:62 PASTOS PERMANENTES DE 5 O MAS AÑOS- Recinto:41-033-025-00017-00013 Cultivo:62 PASTOS PERMANENTES DE 5 O MAS AÑOS- Recinto:41-033-026-00001-00017 Cultivo:62 PASTOS PERMANENTES DE 5 O MAS AÑOS- Recinto:41-033-026-00010-00009 Cultivo:62 PASTOS PERMANENTES DE 5 O MAS AÑOS- Recinto:41-033-026-00018-00009 Cultivo:62 PASTOS PERMANENTES DE 5 O MAS AÑOS-
86132	Recinto superficie forrajera que no realiza la actividad de producción de pastoreo. Recinto:41-033-025-00016-00011 Cultivo:62000 PASTOS PERMANENTES DE 5 O MAS AÑOS-SIN VARIEDAD Secano Recinto:41-033-025-00017-00006 Cultivo:62000 PASTOS PERMANENTES DE 5 O MAS AÑOS-SIN VARIEDAD Secano Recinto:41-033-025-00017-00013 Cultivo:62000 PASTOS PERMANENTES DE 5 O MAS AÑOS-SIN VARIEDAD Secano Recinto:41-033-026-00001-00017 Cultivo:62000 PASTOS PERMANENTES DE 5 O MAS AÑOS-SIN VARIEDAD Secano Recinto:41-033-026-00010-00009 Cultivo:62000 PASTOS PERMANENTES DE 5 O MAS AÑOS-SIN VARIEDAD Secano Recinto:41-033-026-00018-00009 Cultivo:62000 PASTOS PERMANENTES DE 5 O MAS AÑOS-SIN VARIEDAD Secano

(1) Con incidencias que retienen pago o deniegan el expediente.

(2) Se calcula sobre superficie declarada admisible.

(3) Aplicación del artículo 16 bis del RD 147/2023.

(4) Expediente con algunos recintos de pastos permanentes ubicados en espacios protegidos donde la carga ganadera mínima será 0,1 UGM/ha.

Puede verificar la integridad de una copia de este documento mediante la lectura del código QR adjunto o mediante el acceso a la dirección <https://ws050.juntadeandalucia.es/verificarFirma> indicando el código de VERIFICACIÓN

FIRMADO POR	RAQUEL MARIA ESPIN CRESPO	17/10/2024	
VERIFICACIÓN	Pk2jmJDVJQXVSF7B6ESWF6FEMYA9VL	PÁG. 3599/3958	

**APELLIDOS Y NOMBRE / RAZÓN SOCIAL**

Barragán Naranjo José Manuel

NIF

****3008*

EXPEDIENTE

1283482

RESOLUCIÓN

DENEGACIÓN DE LA AYUDA

DATOS DE MANTENIMIENTO UNIDADES**GRUPO DE PAGO**

ZONAS DE LIMITACIONES NATURALES

**Sup. Dec.
Admisible**

0,00

**Sup.
Resuelta**

0,00

Sobredecl.

0,00

% Sobredecl.

0,00

RESUMEN DE PAGOS**IMPORTE (Euros)**

	RESUELTO	FEADER	MAPA	CAPADR
A pagar	0,00	0,00	0,00	0,00

APLICACIÓN DE REDUCCIONES Y PENALIZACIONES (%)

Crterios de subvencionabilidad (1)	Presentación tardía	Omisión declaración	Condicionalidad
100,00	0,00	0,00	0,00

IMPORTE (Euros)

Calculado(2)	Reducción	Penalización	Reducción Penalización (3)	Penalización adicional	Resuelto	FEADER	MAPA	CAPADR
0,00 €	0,00 €	0,00 €	0,00 €	0,00 €	0,00 €	0,00 €	0,00 €	0,00 €
Importe Unitario:	54,00 €	Nuevo Importe Unitario:	0,00 €					

RECINTOS PROPUESTOS

REF.	REFERENCIA SIGPAC	CULTIVO	S/R	USO SIGPAC	Sup. Dec. admisible	Sup. Campo	Sup. Determ.	Sup. Resuelta
6912874	41-032-009-00097-0001	PASTOS PERMANENTES DE 5 O MAS AÑOS	S		3,51		3,51	3,51
6912875	41-032-009-00097-0002	PASTOS PERMANENTES DE 5 O MAS AÑOS	S		0,04		0,04	0,04
6912876	41-032-009-00097-0003	PASTOS PERMANENTES DE 5 O MAS AÑOS	R		0,24		0,24	0,24
6912877	41-032-009-00097-0004	VIÑEDO VINIFICACIÓN	S		0,16		0,16	0,16
6912878	41-032-009-00097-0007	OLIVAR	S		0,05		0,05	0,05
6912879	41-032-009-00097-0008	OLIVAR	S		2,50		2,50	2,50
6912880	41-032-009-00099-0001	OLIVAR	S		0,46		0,46	0,46
6912882	41-032-009-00100-0001	PASTOS PERMANENTES DE 5 O MAS AÑOS	S		0,97		0,97	0,97
6912887	41-032-009-00119-0002	PASTOS PERMANENTES DE 5 O MAS AÑOS	S		0,30		0,30	0,30
6912888	41-032-009-00119-0003	PASTOS PERMANENTES DE 5 O MAS AÑOS	S		1,35		1,35	1,35
6912890	41-032-009-00121-0002	PASTOS PERMANENTES DE 5 O MAS AÑOS	S		1,18		1,18	1,18

INCIDENCIAS**INCIDENCIA DESCRIPCIÓN**

74018	Productor que no es agricultor a título principal, según los datos del ejercicio fiscal n-1 y seguridad socia.
74053	Importe inferior a 100 Euros

(1) Con incidencias que retienen pago o deniegan el expediente.

(2) Se calcula sobre superficie declarada admisible.

(3) Aplicación del artículo 16 bis del RD 147/2023.

(4) Expediente con algunos recintos de pastos permanentes ubicados en espacios protegidos donde la carga ganadera mínima será 0,1 UGM/ha.

Puede verificar la integridad de una copia de este documento mediante la lectura del código QR adjunto o mediante el acceso a la dirección <https://ws050.juntadeandalucia.es/verificarFirma> indicando el código de VERIFICACIÓN

FIRMADO POR

RAQUEL MARIA ESPIN CRESPO

17/10/2024

VERIFICACIÓN

Pk2jmJDVJQXVSF7B6ESWF6FEMYA9VL

PÁG. 3600/3958





Datos considerados para el Cálculo de la Carga Ganadera del expediente

Superficie determinada para Cálculo Carga Ganadera: 7,59 ha

Carga Ganadera del Expediente: 0,87 ugm/ha (4)

<u>Explotación</u>	<u>Especie</u>	<u>Ugm Calculada para CG</u>
ES410320000513	OVINA	6,58

Recintos Determinados para el Cálculo de Garga Ganadera

<u>REF.</u>	<u>REFERENCIA SIGPAC</u>	<u>CULTIVO</u>	<u>DESCRIPCIÓN CULTIVO</u>	<u>S/R</u>	<u>SUP. RESUELTA (ha)</u>
6912874	41-032-009-00097-00001	62000	PASTOS PERMANENTES DE 5 O MAS AÑOS-SIN VARIEDAD	S	3,51
6912875	41-032-009-00097-00002	62000	PASTOS PERMANENTES DE 5 O MAS AÑOS-SIN VARIEDAD	S	0,04
6912876	41-032-009-00097-00003	62000	PASTOS PERMANENTES DE 5 O MAS AÑOS-SIN VARIEDAD	R	0,24
6912882	41-032-009-00100-00001	62000	PASTOS PERMANENTES DE 5 O MAS AÑOS-SIN VARIEDAD	S	0,97
6912887	41-032-009-00119-00002	62000	PASTOS PERMANENTES DE 5 O MAS AÑOS-SIN VARIEDAD	S	0,30
6912888	41-032-009-00119-00003	62000	PASTOS PERMANENTES DE 5 O MAS AÑOS-SIN VARIEDAD	S	1,35
6912890	41-032-009-00121-00002	62000	PASTOS PERMANENTES DE 5 O MAS AÑOS-SIN VARIEDAD	S	1,18

(1) Con incidencias que retienen pago o deniegan el expediente.

(2) Se calcula sobre superficie declarada admisible.

(3) Aplicación del artículo 16 bis del RD 147/2023.

(4) Expediente con algunos recintos de pastos permanentes ubicados en espacios protegidos donde la carga ganadera mínima será 0,1 UGM/ha.

Puede verificar la integridad de una copia de este documento mediante la lectura del código QR adjunto o mediante el acceso a la dirección <https://ws050.juntadeandalucia.es/verificarFirma> indicando el código de VERIFICACIÓN

FIRMADO POR

RAQUEL MARIA ESPIN CRESPO

17/10/2024

VERIFICACIÓN

Pk2jmJDVJQXVSF7B6ESWF6FEMYA9VL

PÁG. 3601/3958





APELLIDOS Y NOMBRE / RAZÓN SOCIAL

BARROSO FRIAS JOSE ALBERTO

NIF
****4223*

EXPEDIENTE
1080405

RESOLUCIÓN
DENEGACIÓN DE LA AYUDA

DATOS DE MANTENIMIENTO UNIDADES

GRUPO DE PAGO

ZONAS DE LIMITACIONES NATURALES

Sup. Dec. Admisible	Sup. Resuelta	Sobredecl.	% Sobredecl.
0,00	0,00	0,00	0,00

RESUMEN DE PAGOS

	IMPORTE (Euros)			
	RESUELTO	FEADER	MAPA	CAPADR
A pagar	0,00	0,00	0,00	0,00

APLICACIÓN DE REDUCCIONES Y PENALIZACIONES (%)

Criterios de subvencionabilidad (1)	Presentación tardía	Omisión declaración	Condicionalidad
100,00	0,00	0,00	0,00

IMPORTE (Euros)

Calculado(2)	Reducción	Penalización	Reducción Penalización (3)	Penalización adicional	Resuelto	FEADER	MAPA	CAPADR
0,00 €	0,00 €	0,00 €	0,00 €	0,00 €	0,00 €	0,00 €	0,00 €	0,00 €
Importe Unitario:	54,00 €	Nuevo Importe Unitario:	0,00 €					

RECINTOS PROPUESTOS

REF.	REFERENCIA SIGPAC	CULTIVO	S/R	USO SIGPAC	Sup. Dec. admisible	Sup. Campo	Sup. Determ.	Sup. Resuelta
170000003018876	41-077-009-00049-0001	OLIVAR	S		1,94		1,94	1,94
170000003018877	41-077-009-00050-0001	OLIVAR	S		0,04		0,04	0,04

INCIDENCIAS

INCIDENCIA DESCRIPCIÓN

2454	Solicitante de intervención 6613 cuyo regimen de afiliación a la SS no es ni el sistema especial agrario(cuenta ajena) ni autonomo con actividad agraria.
74018	Productor que no es agricultor a título principal, según los datos del ejercicio fiscal n-1 y seguridad socia.
74053	Importe inferior a 100 Euros

(1) Con incidencias que retienen pago o deniegan el expediente.

(2) Se calcula sobre superficie declarada admisible.

(3) Aplicación del artículo 16 bis del RD 147/2023.

(4) Expediente con algunos recintos de pastos permanentes ubicados en espacios protegidos donde la carga ganadera mínima será 0,1 UGM/ha.

Puede verificar la integridad de una copia de este documento mediante la lectura del código QR adjunto o mediante el acceso a la dirección <https://ws050.juntadeandalucia.es/verificarFirma> indicando el código de VERIFICACIÓN

FIRMADO POR	RAQUEL MARIA ESPIN CRESPO	17/10/2024
VERIFICACIÓN	Pk2jmJDVJQXVSF7B6ESWF6FEMYA9VL	PÁG. 3602/3958



**APELLIDOS Y NOMBRE / RAZÓN SOCIAL**

BEJARANO TRANCOSO SONSOLES

NIF

****1018*

EXPEDIENTE

1193570

RESOLUCIÓN

DENEGACIÓN DE LA AYUDA

DATOS DE MANTENIMIENTO UNIDADES

GRUPO DE PAGO	Sup. Dec. Admisible	Sup. Resuelta	Sobredecl.	% Sobredecl.
ZONAS DE LIMITACIONES NATURALES	0,00	0,00	0,00	0,00

RESUMEN DE PAGOS

	IMPORTE (Euros)			
	RESUELTO	FEADER	MAPA	CAPADR
A pagar	0,00	0,00	0,00	0,00

APLICACIÓN DE REDUCCIONES Y PENALIZACIONES (%)

Criterios de subvencionabilidad (1)	Presentación tardía	Omisión declaración	Condicionalidad
100,00	0,00	0,00	0,00

IMPORTE (Euros)

Calculado(2)	Reducción	Penalización	Reducción Penalización (3)	Penalización adicional	Resuelto	FEADER	MAPA	CAPADR
0,00 €	0,00 €	0,00 €	0,00 €	0,00 €	0,00 €	0,00 €	0,00 €	0,00 €
Importe Unitario:	54,00 €	Nuevo Importe Unitario:	0,00 €					

RECINTOS PROPUESTOS

REF.	REFERENCIA SIGPAC	CULTIVO	S/R	USO SIGPAC	Sup. Dec. admisible	Sup. Campo	Sup. Determ.	Sup. Resuelta
5545375	41-032-001-00105-0001	PASTOS PERMANENTES DE 5 O MAS AÑOS	S		0,76		0,76	0,76
5545376	41-032-001-00105-0002	PASTOS PERMANENTES DE 5 O MAS AÑOS	S		6,81		6,81	6,81
5545377	41-032-001-00105-0003	PASTOS PERMANENTES DE 5 O MAS AÑOS	S		5,82		5,82	5,82
5545378	41-032-001-00105-0004	PASTOS PERMANENTES DE 5 O MAS AÑOS	S		0,86		0,86	0,86
5545379	41-032-001-00105-0005	PASTOS PERMANENTES DE 5 O MAS AÑOS	S		0,30		0,30	0,30
5545384	41-032-001-00135-0031	PASTOS PERMANENTES DE 5 O MAS AÑOS	S		6,77		6,77	6,77
170000007212975	41-032-003-00069-0003	PASTOS PERMANENTES DE 5 O MAS AÑOS	S		2,40		2,40	2,40
170000007212976	41-032-003-00070-0001	PASTOS PERMANENTES DE 5 O MAS AÑOS	S		9,47		9,47	9,47

INCIDENCIAS**INCIDENCIA DESCRIPCIÓN**

2454	Solicitante de intervención 6613 cuyo regimen de afiliacion a la SS no es ni el sistema especial agrario(cuenta ajena) ni autonomo con actividad agraria.
74018	Productor que no es agricultor a título principal, según los datos del ejercicio fiscal n-1 y seguridad socia.
74053	Importe inferior a 100 Euros

(1) Con incidencias que retienen pago o deniegan el expediente.

(2) Se calcula sobre superficie declarada admisible.

(3) Aplicación del artículo 16 bis del RD 147/2023.

(4) Expediente con algunos recintos de pastos permanentes ubicados en espacios protegidos donde la carga ganadera mínima será 0,1 UGM/ha.

Puede verificar la integridad de una copia de este documento mediante la lectura del código QR adjunto o mediante el acceso a la dirección <https://ws050.juntadeandalucia.es/verificarFirma> indicando el código de VERIFICACIÓN

FIRMADO POR

RAQUEL MARIA ESPIN CRESPO

17/10/2024

VERIFICACIÓN

Pk2jmJDVJQXVSF7B6ESWF6FEMYA9VL

PÁG. 3603/3958



**Datos considerados para el Cálculo de la Carga Ganadera del expediente**

Superficie determinada para Cálculo Carga Ganadera: 33,19 ha

Carga Ganadera del Expediente: 0,58 ugm/ha (4)

Explotación	Especie	Ugm Calculada para CG
ES410320000120	CAPRINA	0,27
ES410320000120	OVINA	8,51
ES410320000910	OVINA	10,55

Recintos Determinados para el Cálculo de Garga Ganadera

REE.	REFERENCIA SIGPAC	CULTIVO	DESCRIPCIÓN CULTIVO	S/R	SUP. RESUELTA (ha)
5545375	41-032-001-00105-00001	62000	PASTOS PERMANENTES DE 5 O MAS AÑOS-SIN VARIEDAD	S	0,76
5545376	41-032-001-00105-00002	62000	PASTOS PERMANENTES DE 5 O MAS AÑOS-SIN VARIEDAD	S	6,81
5545377	41-032-001-00105-00003	62000	PASTOS PERMANENTES DE 5 O MAS AÑOS-SIN VARIEDAD	S	5,82
5545378	41-032-001-00105-00004	62000	PASTOS PERMANENTES DE 5 O MAS AÑOS-SIN VARIEDAD	S	0,86
5545379	41-032-001-00105-00005	62000	PASTOS PERMANENTES DE 5 O MAS AÑOS-SIN VARIEDAD	S	0,30
5545384	41-032-001-00135-00031	62000	PASTOS PERMANENTES DE 5 O MAS AÑOS-SIN VARIEDAD	S	6,77
1700000007212975	41-032-003-00069-00003	62000	PASTOS PERMANENTES DE 5 O MAS AÑOS-SIN VARIEDAD	S	2,40
1700000007212976	41-032-003-00070-00001	62000	PASTOS PERMANENTES DE 5 O MAS AÑOS-SIN VARIEDAD	S	9,47

(1) Con incidencias que retienen pago o deniegan el expediente.

(2) Se calcula sobre superficie declarada admisible.

(3) Aplicación del artículo 16 bis del RD 147/2023.

(4) Expediente con algunos recintos de pastos permanentes ubicados en espacios protegidos donde la carga ganadera mínima será 0,1 UGM/ha.

Puede verificar la integridad de una copia de este documento mediante la lectura del código QR adjunto o mediante el acceso a la dirección <https://ws050.juntadeandalucia.es/verificarFirma> indicando el código de VERIFICACIÓN

FIRMADO POR	RAQUEL MARIA ESPIN CRESPO	17/10/2024	
VERIFICACIÓN	Pk2jmJDVJQXVSF7B6ESWF6FEMYA9VL	PÁG. 3604/3958	

**APELLIDOS Y NOMBRE / RAZÓN SOCIAL**

BENDALA GARCIA MARIA DEL CARMEN

NIF

***8475*

EXPEDIENTE

1177219

RESOLUCIÓN

DENEGACIÓN DE LA AYUDA

DATOS DE MANTENIMIENTO UNIDADES**GRUPO DE PAGO**

ZONAS DE LIMITACIONES NATURALES

Sup. Dec. Admisible

0,00

Sup. Resuelta

0,00

Sobredecl.

0,00

% Sobredecl.

0,00

RESUMEN DE PAGOS**IMPORTE (Euros)**

	RESUELTO	FEADER	MAPA	CAPADR
A pagar	0,00	0,00	0,00	0,00

APLICACIÓN DE REDUCCIONES Y PENALIZACIONES (%)

Criterios de subvencionabilidad (1)	Presentación tardía	Omisión declaración	Condicionalidad
100,00	0,00	0,00	0,00

IMPORTE (Euros)

Calculado(2)	Reducción	Penalización	Reducción adicional	Penalización adicional	Resuelto	FEADER	MAPA	CAPADR
0,00 €	0,00 €	0,00 €	0,00 €	0,00 €	0,00 €	0,00 €	0,00 €	0,00 €
Importe Unitario:	54,00 €	Nuevo Importe Unitario:	0,00 €					

RECINTOS PROPUESTOS

REF.	REFERENCIA SIGPAC	CULTIVO	S/R	USO SIGPAC	Sup. Dec. admisible	Sup. Campo	Sup. Determ.	Sup. Resuelta
170000005585515	41-032-007-00018-0001	PASTOS PERMANENTES DE 5 O MAS AÑOS	S		38,18		38,18	38,18
170000005585516	41-032-007-00018-0004	PASTOS PERMANENTES DE 5 O MAS AÑOS	S		4,15		4,15	4,15
170000005585517	41-032-007-00018-0009	OLIVAR	S		14,89		14,89	14,89

INCIDENCIAS**INCIDENCIA DESCRIPCIÓN**

2454 Solicitante de intervención 6613 cuyo regimen de afiliación a la SS no es ni el sistema especial agrario(cuenta ajena) ni autonomo con actividad agraria.

74018 Productor que no es agricultor a título principal, según los datos del ejercicio fiscal n-1 y seguridad socia.

74053 Importe inferior a 100 Euros

Datos considerados para el Cálculo de la Carga Ganadera del expediente

Superficie determinada para Cálculo Carga Ganadera: 42,33 ha
Carga Ganadera del Expediente: 0,62 ugm/ha (4)

Explotación	Especie	Ugm Calculada para CG
ES410320000155	CAPRINA	3,98
ES410320000155	OVINA	9,00
ES410320000155	PORCINO	13,38

Recintos Determinados para el Cálculo de Garga Ganadera

REF.	REFERENCIA SIGPAC	CULTIVO	DESCRIPCIÓN CULTIVO	S/R	SUP. RESUELTA (ha)
170000005585515	41-032-007-00018-00001	62000	PASTOS PERMANENTES DE 5 O MAS AÑOS-SIN VARIEDAD	S	38,18
170000005585516	41-032-007-00018-00004	62000	PASTOS PERMANENTES DE 5 O MAS AÑOS-SIN VARIEDAD	S	4,15

(1) Con incidencias que retienen pago o deniegan el expediente.

(2) Se calcula sobre superficie declarada admisible.

(3) Aplicación del artículo 16 bis del RD 147/2023.

(4) Expediente con algunos recintos de pastos permanentes ubicados en espacios protegidos donde la carga ganadera mínima será 0,1 UGM/ha.

Puede verificar la integridad de una copia de este documento mediante la lectura del código QR adjunto o mediante el acceso a la dirección <https://ws050.juntadeandalucia.es/verificarFirma> indicando el código de VERIFICACIÓN

FIRMADO POR

RAQUEL MARIA ESPIN CRESPO

17/10/2024

VERIFICACIÓN

Pk2jmJDVJQXVSF7B6ESWF6FEMYA9VL

PÁG. 3605/3958





APELLIDOS Y NOMBRE / RAZÓN SOCIAL

BERMUDO RODRIGUEZ LUIS

NIF

****4284*

EXPEDIENTE

1054050

RESOLUCIÓN

DENEGACIÓN DE LA AYUDA

DATOS DE MANTENIMIENTO UNIDADES

GRUPO DE PAGO

ZONAS DE LIMITACIONES NATURALES

**Sup. Dec.
Admisible**

0,00

**Sup.
Resuelta**

0,00

Sobredecl.

0,00

% Sobredecl.

0,00

RESUMEN DE PAGOS

	IMPORTE (Euros)			
	RESUELTO	FEADER	MAPA	CAPADR
A pagar	0,00	0,00	0,00	0,00

APLICACIÓN DE REDUCCIONES Y PENALIZACIONES (%)

Crterios de subvencionabilidad (1)	Presentación tardía	Omisión declaración	Condicionalidad
100,00	0,00	0,00	0,00

IMPORTE (Euros)

Calculado(2)	Reducción	Penalización	Reducción Penalización (3)	Penalización adicional	Resuelto	FEADER	MAPA	CAPADR
0,00 €	0,00 €	0,00 €	0,00 €	0,00 €	0,00 €	0,00 €	0,00 €	0,00 €
Importe Unitario:	54,00 €	Nuevo Importe Unitario:	0,00 €					

RECINTOS PROPUESTOS

REF.	REFERENCIA SIGPAC	CULTIVO	S/R	USO SIGPAC	Sup. Dec. admisible	Sup. Campo	Sup. Determ.	Sup. Resuelta
170000006569410	41-077-044-00014-0001	OLIVAR	R		0,82		0,82	0,82
170000006569411	41-077-044-00015-0001	OLIVAR	R		1,34		1,34	1,34
170000006569412	41-077-040-00109-0001	OLIVAR	S		0,02		0,02	0,02
170000006569413	41-077-040-00082-0001	OLIVAR	S		0,03		0,03	0,03
170000006569414	41-077-042-00016-0001	OLIVAR	R		0,01		0,01	0,01
170000006569415	41-077-042-00173-0001	OLIVAR	R		1,62		1,62	1,62
170000006569416	41-077-040-00092-0001	OLIVAR	S		1,32		1,32	1,32
170000006569417	41-077-040-00101-0002	OLIVAR	S		0,68		0,68	0,68
170000006569418	41-077-040-00108-0001	OLIVAR	R		1,29		1,29	1,29
170000006569421	41-077-042-00127-0001	OLIVAR	S		0,01		0,01	0,01
170000006569423	41-077-042-00138-0002	OLIVAR	S		0,01		0,01	0,01
170000006569425	41-077-042-00138-0001	OLIVAR	R		1,27		1,27	1,27
170000006569427	41-077-044-00012-0001	OLIVAR	S		0,01		0,01	0,01
170000006569429	41-077-042-00172-0001	OLIVAR	S		0,03		0,03	0,03

INCIDENCIAS

INCIDENCIA DESCRIPCIÓN

2454	Solicitante de intervención 6613 cuyo regimen de afiliacion a la SS no es ni el sistema especial agrario(cuenta ajena) ni autonomo con actividad agraria.
74018	Productor que no es agricultor a título principal, según los datos del ejercicio fiscal n-1 y seguridad socia.
74053	Importe inferior a 100 Euros

(1) Con incidencias que retienen pago o deniegan el expediente.

(2) Se calcula sobre superficie declarada admisible.

(3) Aplicación del artículo 16 bis del RD 147/2023.

(4) Expediente con algunos recintos de pastos permanentes ubicados en espacios protegidos donde la carga ganadera mínima será 0,1 UGM/ha.

Puede verificar la integridad de una copia de este documento mediante la lectura del código QR adjunto o mediante el acceso a la dirección <https://ws050.juntadeandalucia.es/verificarFirma> indicando el código de VERIFICACIÓN

FIRMADO POR

RAQUEL MARIA ESPIN CRESPO

17/10/2024

VERIFICACIÓN

Pk2jmJDVJQXVSF7B6ESWF6FEMYA9VL

PÁG. 3606/3958





APELLIDOS Y NOMBRE / RAZÓN SOCIAL

BORES DE LAZO LUIS GUILLERMO

NIF

****6449*

EXPEDIENTE

1265389

RESOLUCIÓN

DENEGACIÓN DE LA AYUDA

DATOS DE MANTENIMIENTO UNIDADES

GRUPO DE PAGO	Sup. Dec. Admisible	Sup. Resuelta	Sobredecl.	% Sobredecl.
ZONAS DE LIMITACIONES NATURALES	0,00	0,00	0,00	0,00

RESUMEN DE PAGOS

	IMPORTE (Euros)			
	RESUELTO	FEADER	MAPA	CAPADR
A pagar	0,00	0,00	0,00	0,00

APLICACIÓN DE REDUCCIONES Y PENALIZACIONES (%)

Criterios de subvencionabilidad (1)	Presentación tardía	Omisión declaración	Condicionalidad
100,00	0,00	0,00	0,00

IMPORTE (Euros)

Calculado(2)	Reducción	Penalización	Reducción Penalización (3)	Penalización adicional	Resuelto	FEADER	MAPA	CAPADR
0,00 €	0,00 €	0,00 €	0,00 €	0,00 €	0,00 €	0,00 €	0,00 €	0,00 €
Importe Unitario:	54,00 €	Nuevo Importe Unitario:	0,00 €					

RECINTOS PROPUESTOS

REF.	REFERENCIA SIGPAC	CULTIVO	S/R	USO SIGPAC	Sup. Dec. admisible	Sup. Campo	Sup. Determ.	Sup. Resuelta
-1089217	41-027-017-00039-0001	PASTOS PERMANENTES DE 5 O MAS AÑOS	S		11,21		11,21	11,21
5280711	41-027-017-00036-0002	PASTOS PERMANENTES DE 5 O MAS AÑOS	S		5,28		5,28	5,28
5280712	41-027-017-00036-0006	PASTOS PERMANENTES DE 5 O MAS AÑOS	S		0,03		0,03	0,01
5280713	41-027-017-00036-0005	PASTOS PERMANENTES DE 5 O MAS AÑOS	S		3,68		3,68	3,63
5280737	41-027-017-00004-0002	PASTOS PERMANENTES DE 5 O MAS AÑOS	S		2,87		2,87	2,87

INCIDENCIAS

INCIDENCIA DESCRIPCIÓN

4272	Verifica que las líneas de declaración de las Solicitudes Únicas no tienen solapes con la capa de Retroactividad Gráfica (ambas de la misma campaña) a nivel de expediente/línea de declaración gráfica de la solicitud. Recinto:41-027-017-00036-00005 Cultivo: - Agregado de la referencia del recinto.:0 Zona de la referencia del recinto.:0 Superficie solapada.:0,02 Id. Incid.:98093664 Recinto:41-027-017-00036-00005 Cultivo: - Agregado de la referencia del recinto.:0 Zona de la referencia del recinto.:0 Superficie solapada.:0,03 Id. Incid.:98093665 Recinto:41-027-017-00036-00006 Cultivo: - Agregado de la referencia del recinto.:0 Zona de la referencia del recinto.:0 Superficie solapada.:0,02 Id. Incid.:98093663
74018	Productor que no es agricultor a título principal, según los datos del ejercicio fiscal n-1 y seguridad socia.
74053	Importe inferior a 100 Euros

(1) Con incidencias que retienen pago o deniegan el expediente.

(2) Se calcula sobre superficie declarada admisible.

(3) Aplicación del artículo 16 bis del RD 147/2023.

(4) Expediente con algunos recintos de pastos permanentes ubicados en espacios protegidos donde la carga ganadera mínima será 0,1 UGM/ha.

Puede verificar la integridad de una copia de este documento mediante la lectura del código QR adjunto o mediante el acceso a la dirección <https://ws050.juntadeandalucia.es/verificarFirma> indicando el código de VERIFICACIÓN

FIRMADO POR	RAQUEL MARIA ESPIN CRESPO	17/10/2024
VERIFICACIÓN	Pk2jmJDVJQXVSF7B6ESWF6FEMYA9VL	PÁG. 3607/3958





Datos considerados para el Cálculo de la Carga Ganadera del expediente

Superficie determinada para Cálculo Carga Ganadera: 23,00 ha

Carga Ganadera del Expediente: 0,77 ugm/ha

<u>Explotación</u>	<u>Especie</u>	<u>Ugm Calculada para CG</u>
ES410270000628	BOVINA	17,65

Recintos Determinados para el Cálculo de Garga Ganadera

<u>REF.</u>	<u>REFERENCIA SIGPAC</u>	<u>CULTIVO</u>	<u>DESCRIPCIÓN CULTIVO</u>	<u>S/R</u>	<u>SUP. RESUELTA (ha)</u>
-1089217	41-027-017-00039-00001	62000	PASTOS PERMANENTES DE 5 O MAS AÑOS-SIN VARIEDAD	S	11,21
5280711	41-027-017-00036-00002	62000	PASTOS PERMANENTES DE 5 O MAS AÑOS-SIN VARIEDAD	S	5,28
5280712	41-027-017-00036-00006	62000	PASTOS PERMANENTES DE 5 O MAS AÑOS-SIN VARIEDAD	S	0,01
5280713	41-027-017-00036-00005	62000	PASTOS PERMANENTES DE 5 O MAS AÑOS-SIN VARIEDAD	S	3,63
5280737	41-027-017-00004-00002	62000	PASTOS PERMANENTES DE 5 O MAS AÑOS-SIN VARIEDAD	S	2,87

(1) Con incidencias que retienen pago o deniegan el expediente.

(2) Se calcula sobre superficie declarada admisible.

(3) Aplicación del artículo 16 bis del RD 147/2023.

(4) Expediente con algunos recintos de pastos permanentes ubicados en espacios protegidos donde la carga ganadera mínima será 0,1 UGM/ha.

Puede verificar la integridad de una copia de este documento mediante la lectura del código QR adjunto o mediante el acceso a la dirección <https://ws050.juntadeandalucia.es/verificarFirma> indicando el código de VERIFICACIÓN

FIRMADO POR

RAQUEL MARIA ESPIN CRESPO

17/10/2024

VERIFICACIÓN

Pk2jmJDVJQXVSF7B6ESWF6FEMYA9VL

PÁG. 3608/3958



**APELLIDOS Y NOMBRE / RAZÓN SOCIAL**

BRAVO ALGARRADA MARIA BELEN

NIF

****8168*

EXPEDIENTE

1243430

RESOLUCIÓN

DENEGACIÓN DE LA AYUDA

DATOS DE MANTENIMIENTO UNIDADES**GRUPO DE PAGO**

ZONAS DE LIMITACIONES NATURALES

**Sup. Dec.
Admisible**

0,00

**Sup.
Resuelta**

0,00

Sobredecl.

0,00

% Sobredecl.

0,00

RESUMEN DE PAGOS**IMPORTE (Euros)**

	RESUELTO	FEADER	MAPA	CAPADR
A pagar	0,00	0,00	0,00	0,00

APLICACIÓN DE REDUCCIONES Y PENALIZACIONES (%)

Crterios de subvencionabilidad (1)	Presentación tardía	Omisión declaración	Condicionalidad
100,00	0,00	0,00	0,00

IMPORTE (Euros)

Calculado(2)	Reducción	Penalización	Reducción Penalización (3)	Penalización adicional	Resuelto	FEADER	MAPA	CAPADR
0,00 €	0,00 €	0,00 €	0,00 €	0,00 €	0,00 €	0,00 €	0,00 €	0,00 €
Importe Unitario:	54,00 €	Nuevo Importe Unitario:	0,00 €					

(1) Con incidencias que retienen pago o deniegan el expediente.

(2) Se calcula sobre superficie declarada admisible.

(3) Aplicación del artículo 16 bis del RD 147/2023.

(4) Expediente con algunos recintos de pastos permanentes ubicados en espacios protegidos donde la carga ganadera mínima será 0,1 UGM/ha.

Puede verificar la integridad de una copia de este documento mediante la lectura del código QR adjunto o mediante el acceso a la dirección <https://ws050.juntadeandalucia.es/verificarFirma> indicando el código de VERIFICACIÓN

FIRMADO POR

RAQUEL MARIA ESPIN CRESPO

17/10/2024

VERIFICACIÓN

Pk2jmJDVJQXVSF7B6ESWF6FEMYA9VL

PÁG. 3609/3958



**RECINTOS PROPUESTOS**

REF.	REFERENCIA SIGPAC	CULTIVO	S/R	USO SIGPAC	Sup. Dec. admisible	Sup. Campo	Sup. Determ.	Sup. Resuelta
4639191	41-078-016-00020-0003	OLIVAR	S		8,62		8,62	8,62
5512791	41-078-006-00033-0010	AVENA	S		2,57		2,57	2,57
5512792	41-078-006-00037-0004	AVENA	S		0,05		0,05	0,05
5519540	41-078-006-00021-0015	HABAS	S		1,56		1,56	1,56
5519541	41-078-006-00021-0045	PASTOS PERMANENTES DE 5 O MAS AÑOS	S		0,45		0,45	0,45
5519546	41-078-006-00021-0064	AVENA	S		3,24		3,24	3,24
5526028	41-078-006-00021-0019	PASTOS PERMANENTES DE 5 O MAS AÑOS	S		0,71		0,71	0,62
6861235	41-078-006-00016-0005	HABAS	S		0,38		0,38	0,38
6861262	41-078-006-00021-0015	AVENA	S		0,95		0,95	0,95
6861274	41-078-006-00021-0015	BARBECHO TRADICIONAL	S		3,64		3,64	3,64
6861289	41-078-006-00021-0064	HABAS	S		0,14		0,14	0,14
170000005367929	41-078-004-00002-0003	PASTOS PERMANENTES DE 5 O MAS AÑOS	S		109,63		109,63	109,63
170000005367930	41-078-011-00070-0001	PASTOS PERMANENTES DE 5 O MAS AÑOS	S		18,90		18,90	18,90
170000005367931	41-078-011-00069-0001	PASTOS PERMANENTES DE 5 O MAS AÑOS	S		2,46		2,46	2,46
170000005367932	41-078-006-00038-0001	AVENA	S		3,31		3,31	3,31
170000005367933	41-078-011-00070-0002	PASTOS PERMANENTES DE 5 O MAS AÑOS	S		0,43		0,43	0,43
170000005367934	41-078-006-00015-0003	PASTOS PERMANENTES DE 5 O MAS AÑOS	S		7,90		7,90	7,90
170000005367935	41-078-006-00016-0001	PASTOS PERMANENTES DE 5 O MAS AÑOS	S		7,57		7,57	7,57
170000005367936	41-078-006-00017-0002	PASTOS PERMANENTES DE 5 O MAS AÑOS	S		2,96		2,96	2,96
170000005367937	41-078-006-00017-0003	PASTOS PERMANENTES DE 5 O MAS AÑOS	S		5,13		5,13	5,13
170000005367938	41-078-004-00050-0001	PASTOS PERMANENTES DE 5 O MAS AÑOS	S		10,86		10,86	10,86
170000005367939	41-078-006-00016-0005	AVENA	S		1,41		1,41	1,41
170000005367941	41-078-006-00015-0001	AVENA	S		1,89		1,89	1,89
170000005367942	41-078-012-00035-0002	OLIVAR	S		7,09		7,09	7,09
170000005367943	41-078-016-00025-0003	PASTOS PERMANENTES DE 5 O MAS AÑOS	S		8,35		8,35	8,35
170000005367944	41-078-006-00016-0004	HABAS	S		0,73		0,73	0,73
170000005367945	41-078-004-00051-0001	PASTOS PERMANENTES DE 5 O MAS AÑOS	S		6,51		6,51	6,51
170000005367946	41-078-012-00035-0005	PASTOS PERMANENTES DE 5 O MAS AÑOS	S		11,00		11,00	11,00
170000005367947	41-078-012-00035-0007	PASTOS PERMANENTES DE 5 O MAS AÑOS	S		1,36		1,36	1,36
170000005367948	41-078-016-00024-0001	PASTOS PERMANENTES DE 5 O MAS AÑOS	S		1,74		1,74	1,74
170000005367949	41-078-016-00020-0001	PASTOS PERMANENTES DE 5 O MAS AÑOS	S		14,58		14,58	14,58

INCIDENCIAS**INCIDENCIA DESCRIPCIÓN**

2454	Solicitante de intervención 6613 cuyo regimen de afiliación a la SS no es ni el sistema especial agrario(cuenta ajena) ni autonomo con actividad agraria.
4272	Verifica que las líneas de declaración de las Solicitudes Únicas no tienen solapes con la capa de Retroactividad Gráfica (ambas de la misma campaña) a nivel de expediente/línea de declaración gráfica de la solicitud. Recinto:41-078-006-00021-00019 Cultivo: - Agregado de la referencia del recinto.:0 Zona de la referencia del recinto.:0 Superficie solapada.:0,09 Id. Incid.:98093648
74018	Productor que no es agricultor a título principal, según los datos del ejercicio fiscal n-1 y seguridad socia.
74053	Importe inferior a 100 Euros
86122	Recinto superficie forrajera que realiza la actividad de producción de pastoreo y no declara el o los códigos del Registro de Explotaciones Ganaderas de Andalucía, REGA. Recinto:41-078-006-00021-00060 Cultivo:20000 BARBECHO TRADICIONAL-SIN VARIEDAD Secano
86124	Recinto de forrajera para Cálculo de Carga Ganadera que No pertenece a Explotación. Recinto:41-078-006-00021-00060 Cultivo:20000 BARBECHO TRADICIONAL-SIN VARIEDAD Secano

Datos considerados para el Cálculo de la Carga Ganadera del expediente

Superficie determinada para Cálculo Carga Ganadera: 210,45 ha

Carga Ganadera del Expediente: 0,44 ugm/ha

Explotación	Especie	Ugm Calculada para CG
-------------	---------	-----------------------

(1) Con incidencias que retienen pago o deniegan el expediente.

(2) Se calcula sobre superficie declarada admisible.

(3) Aplicación del artículo 16 bis del RD 147/2023.

(4) Expediente con algunos recintos de pastos permanentes ubicados en espacios protegidos donde la carga ganadera mínima será 0,1 UGM/ha.

Puede verificar la integridad de una copia de este documento mediante la lectura del código QR adjunto o mediante el acceso a la dirección <https://ws050.juntadeandalucia.es/verificarFirma> indicando el código de VERIFICACIÓN

FIRMADO POR

RAQUEL MARIA ESPIN CRESPO

17/10/2024

VERIFICACIÓN

Pk2jmJDVJQXVSF7B6ESWF6FEMYA9VL

PÁG. 3610/3958





Datos considerados para el Cálculo de la Carga Ganadera del expediente

Explotación	Especie	Ugm Calculada para CG
ES410780000014	BOVINA	81,88
ES410780000014	PORCINO	11,51

Recintos Determinados para el Cálculo de Garga Ganadera

REF.	REFERENCIA SIGPAC	CULTIVO	DESCRIPCIÓN CULTIVO	S/R	SUP. RESUELTA (ha)
5519541	41-078-006-00021-00045	62000	PASTOS PERMANENTES DE 5 O MAS AÑOS-SIN VARIEDAD	S	0,45
5526028	41-078-006-00021-00019	62000	PASTOS PERMANENTES DE 5 O MAS AÑOS-SIN VARIEDAD	S	0,62
170000005367929	41-078-004-00002-00003	62000	PASTOS PERMANENTES DE 5 O MAS AÑOS-SIN VARIEDAD	S	109,63
170000005367930	41-078-011-00070-00001	62000	PASTOS PERMANENTES DE 5 O MAS AÑOS-SIN VARIEDAD	S	18,90
170000005367931	41-078-011-00069-00001	62000	PASTOS PERMANENTES DE 5 O MAS AÑOS-SIN VARIEDAD	S	2,46
170000005367933	41-078-011-00070-00002	62000	PASTOS PERMANENTES DE 5 O MAS AÑOS-SIN VARIEDAD	S	0,43
170000005367934	41-078-006-00015-00003	62000	PASTOS PERMANENTES DE 5 O MAS AÑOS-SIN VARIEDAD	S	7,90
170000005367935	41-078-006-00016-00001	62000	PASTOS PERMANENTES DE 5 O MAS AÑOS-SIN VARIEDAD	S	7,57
170000005367936	41-078-006-00017-00002	62000	PASTOS PERMANENTES DE 5 O MAS AÑOS-SIN VARIEDAD	S	2,96
170000005367937	41-078-006-00017-00003	62000	PASTOS PERMANENTES DE 5 O MAS AÑOS-SIN VARIEDAD	S	5,13
170000005367938	41-078-004-00050-00001	62000	PASTOS PERMANENTES DE 5 O MAS AÑOS-SIN VARIEDAD	S	10,86
170000005367943	41-078-016-00025-00003	62000	PASTOS PERMANENTES DE 5 O MAS AÑOS-SIN VARIEDAD	S	8,35
170000005367945	41-078-004-00051-00001	62000	PASTOS PERMANENTES DE 5 O MAS AÑOS-SIN VARIEDAD	S	6,51
170000005367946	41-078-012-00035-00005	62000	PASTOS PERMANENTES DE 5 O MAS AÑOS-SIN VARIEDAD	S	11,00
170000005367947	41-078-012-00035-00007	62000	PASTOS PERMANENTES DE 5 O MAS AÑOS-SIN VARIEDAD	S	1,36
170000005367948	41-078-016-00024-00001	62000	PASTOS PERMANENTES DE 5 O MAS AÑOS-SIN VARIEDAD	S	1,74
170000005367949	41-078-016-00020-00001	62000	PASTOS PERMANENTES DE 5 O MAS AÑOS-SIN VARIEDAD	S	14,58

Incidencias de carga ganadera

INCIDENCIA DESCRIPCIÓN

86122	Recinto superficie forrajera que realiza la actividad de producción de pastoreo y no declara el o los códigos del Registro de Explotaciones Ganaderas de Andalucía, REGA. Recinto:41-078-006-00021-00060 Cultivo:20000 BARBECHO TRADICIONAL-SIN VARIEDAD Secano
86124	Recinto de forrajera para Cálculo de Carga Ganadera que No pertenece a Explotación. Recinto:41-078-006-00021-00060 Cultivo:20000 BARBECHO TRADICIONAL-SIN VARIEDAD Secano
86128	Recinto de Forrajeras que no ha contabilizado para Carga Ganadera por no tener una explotación válida para el cálculo de la Carga Ganadera Recinto:41-078-006-00021-00060 Cultivo:20 BARBECHO TRADICIONAL-
86132	Recinto superficie forrajera que no realiza la actividad de producción de pastoreo. Recinto:41-078-006-00021-00015 Cultivo:20000 BARBECHO TRADICIONAL-SIN VARIEDAD Secano

(1) Con incidencias que retienen pago o deniegan el expediente.

(2) Se calcula sobre superficie declarada admisible.

(3) Aplicación del artículo 16 bis del RD 147/2023.

(4) Expediente con algunos recintos de pastos permanentes ubicados en espacios protegidos donde la carga ganadera mínima será 0,1 UGM/ha.

Puede verificar la integridad de una copia de este documento mediante la lectura del código QR adjunto o mediante el acceso a la dirección <https://ws050.juntadeandalucia.es/verificarFirma> indicando el código de VERIFICACIÓN

FIRMADO POR	RAQUEL MARIA ESPIN CRESPO	17/10/2024
VERIFICACIÓN	Pk2jmJDVJQXVSF7B6ESWF6FEMYA9VL	PÁG. 3611/3958





APELLIDOS Y NOMBRE / RAZÓN SOCIAL

BRAVO MOLINA RAUL

NIF
****6971*

EXPEDIENTE
1058767

RESOLUCIÓN
DENEGACIÓN DE LA AYUDA

DATOS DE MANTENIMIENTO UNIDADES

GRUPO DE PAGO	Sup. Dec. Admisible	Sup. Resuelta	Sobredecl.	% Sobredecl.
ZONAS DE LIMITACIONES NATURALES	0,00	0,00	0,00	0,00

RESUMEN DE PAGOS

	IMPORTE (Euros)			
	RESUELTO	FEADER	MAPA	CAPADR
A pagar	0,00	0,00	0,00	0,00

APLICACIÓN DE REDUCCIONES Y PENALIZACIONES (%)

Crterios de subvencionabilidad (1)	Presentación tardía	Omisión declaración	Condicionalidad
100,00	0,00	0,00	0,00

IMPORTE (Euros)

Calculado(2)	Reducción	Penalización	Reducción adicional	Penalización adicional	Resuelto	FEADER	MAPA	CAPADR
0,00 €	0,00 €	0,00 €	0,00 €	0,00 €	0,00 €	0,00 €	0,00 €	0,00 €
Importe Unitario:	54,00 €	Nuevo Importe Unitario:	0,00 €					

RECINTOS PROPUESTOS

REF.	REFERENCIA SIGPAC	CULTIVO	S/R	USO SIGPAC	Sup. Dec. admisible	Sup. Campo	Sup. Determ.	Sup. Resuelta
-1586385	41-078-017-00251-0001	GIRASOL	R		0,90		0,90	0,90
4206925	41-078-017-00250-0001	GIRASOL	R		3,15		3,15	3,15
4206969	41-078-017-00251-0001	AVENA	R		1,50		1,50	1,50
4206971	41-078-017-00274-0001	AVENA	S		0,13		0,13	0,13
4635547	41-078-001-00235-0002	OLIVAR	S		0,36		0,36	0,36
4635555	41-078-001-00235-0005	OLIVAR	S		0,09		0,09	0,09
4635558	41-078-019-00090-0006	OLIVAR	S		0,01		0,01	0,01
4635562	41-078-019-00090-0007	OLIVAR	S		0,01		0,01	0,01
4635565	41-078-019-00090-0008	OLIVAR	S		0,03		0,03	0,03
4635568	41-078-019-00091-0004	OLIVAR	S		0,53		0,53	0,53
4635571	41-078-019-00091-0003	OLIVAR	S		0,35		0,35	0,35
4635572	41-078-019-00093-0001	OLIVAR	S		0,68		0,68	0,68
1700000005538210	41-078-001-00115-0009	OLIVAR	S		5,92		5,92	5,92
1700000005538213	41-078-001-00115-0017	OLIVAR	S		0,12		0,12	0,12
1700000005538214	41-078-001-00115-0019	OLIVAR	S		0,51		0,51	0,51

INCIDENCIAS

INCIDENCIA DESCRIPCIÓN

74018	Productor que no es agricultor a título principal, según los datos del ejercicio fiscal n-1 y seguridad socia.
74053	Importe inferior a 100 Euros

(1) Con incidencias que retienen pago o deniegan el expediente.

(2) Se calcula sobre superficie declarada admisible.

(3) Aplicación del artículo 16 bis del RD 147/2023.

(4) Expediente con algunos recintos de pastos permanentes ubicados en espacios protegidos donde la carga ganadera mínima será 0,1 UGM/ha.

Puede verificar la integridad de una copia de este documento mediante la lectura del código QR adjunto o mediante el acceso a la dirección <https://ws050.juntadeandalucia.es/verificarFirma> indicando el código de VERIFICACIÓN

FIRMADO POR	RAQUEL MARIA ESPIN CRESPO	17/10/2024	
VERIFICACIÓN	Pk2jmJDVJQXVSF7B6ESWF6FEMYA9VL	PÁG. 3612/3958	

**APELLIDOS Y NOMBRE / RAZÓN SOCIAL**

CABALLOS OLIVA CELESTINO

NIF

****4054*

EXPEDIENTE

1116839

RESOLUCIÓN

DENEGACIÓN DE LA AYUDA

DATOS DE MANTENIMIENTO UNIDADES

GRUPO DE PAGO	Sup. Dec. Admisible	Sup. Resuelta	Sobredecl.	% Sobredecl.
ZONAS DE LIMITACIONES NATURALES	0,00	0,00	0,00	0,00

RESUMEN DE PAGOS

	IMPORTE (Euros)			
	RESUELTO	FEADER	MAPA	CAPADR
A pagar	0,00	0,00	0,00	0,00

APLICACIÓN DE REDUCCIONES Y PENALIZACIONES (%)

Criterios de subvencionabilidad (1)	Presentación tardía	Omisión declaración	Condicionalidad
100,00	0,00	0,00	0,00

IMPORTE (Euros)

Calculado(2)	Reducción	Penalización	Reducción Penalización (3)	Penalización adicional	Resuelto	FEADER	MAPA	CAPADR
0,00 €	0,00 €	0,00 €	0,00 €	0,00 €	0,00 €	0,00 €	0,00 €	0,00 €
Importe Unitario:	54,00 €	Nuevo Importe Unitario:	0,00 €					

RECINTOS PROPUESTOS

REF.	REFERENCIA SIGPAC	CULTIVO	S/R	USO SIGPAC	Sup. Dec. admisible	Sup. Campo	Sup. Determ.	Sup. Resuelta
-1480249	41-065-082-00076-0008	OLIVAR	S		0,10		0,10	0,10
-1480247	41-065-072-09006-0005	CABECERA DE CULTIVO PERMANENTE	S		0,03		0,03	0,03
-1480245	41-065-072-00046-0003	OLIVAR	S		3,27		3,27	3,27
-914551	41-065-082-00003-0002	CEBADA	S		0,03		0,03	0,03
1700000004829660	41-065-082-00001-0002	CEBADA	S		0,04		0,04	0,04
1700000004829661	41-065-082-00003-0002	CEBADA	S		6,91		6,91	6,91
1700000004829662	41-065-082-00005-0004	CEBADA	S		0,03		0,03	0,03
1700000004829663	41-065-082-00005-0004	CEBADA	S		0,01		0,01	0,01

INCIDENCIAS**INCIDENCIA DESCRIPCIÓN**

2454	Solicitante de intervención 6613 cuyo regimen de afiliacion a la SS no es ni el sistema especial agrario(cuenta ajena) ni autonomo con actividad agraria.
74018	Productor que no es agricultor a título principal, según los datos del ejercicio fiscal n-1 y seguridad socia.
74053	Importe inferior a 100 Euros

(1) Con incidencias que retienen pago o deniegan el expediente.

(2) Se calcula sobre superficie declarada admisible.

(3) Aplicación del artículo 16 bis del RD 147/2023.

(4) Expediente con algunos recintos de pastos permanentes ubicados en espacios protegidos donde la carga ganadera mínima será 0,1 UGM/ha.

Puede verificar la integridad de una copia de este documento mediante la lectura del código QR adjunto o mediante el acceso a la dirección <https://ws050.juntadeandalucia.es/verificarFirma> indicando el código de VERIFICACIÓN

FIRMADO POR

RAQUEL MARIA ESPIN CRESPO

17/10/2024

VERIFICACIÓN

Pk2jmJDVJQXVSF7B6ESWF6FEMYA9VL

PÁG. 3613/3958





APELLIDOS Y NOMBRE / RAZÓN SOCIAL

CÁCERES ESPÍNOLA VERÓNICA

NIF

****8074*

EXPEDIENTE

1256003

RESOLUCIÓN

DENEGACIÓN DE LA AYUDA

DATOS DE MANTENIMIENTO UNIDADES

GRUPO DE PAGO

ZONAS DE LIMITACIONES NATURALES

**Sup. Dec.
Admisible**

24,97

**Sup.
Resuelta**

19,45

Sobredecl.

5,52

% Sobredecl.

22,11

RESUMEN DE PAGOS

	IMPORTE (Euros)			
	RESUELTO	FEADER	MAPA	CAPADR
A pagar	0,00	0,00	0,00	0,00

APLICACIÓN DE REDUCCIONES Y PENALIZACIONES (%)

Crterios de subvencionabilidad (1)	Presentación tardía	Omisión declaración	Condicionalidad
100,00	0,00	0,00	0,00

IMPORTE (Euros)

Calculado(2)	Reducción	Penalización	Reducción Penalización (3)	Penalización adicional	Resuelto	FEADER	MAPA	CAPADR
1.187,03 €	262,41 €	924,62 €	0,00 €	0,00 €	0,00 €	0,00 €	0,00 €	0,00 €
Importe Unitario:	54,00 €	Nuevo Importe Unitario:	47,54 €					

RECINTOS PROPUESTOS

REF.	REFERENCIA SIGPAC	CULTIVO	S/R	USO SIGPAC	Sup. Dec. admisible	Sup. Campo	Sup. Determ.	Sup. Resuelta
5117651	41-002-007-00032-0003	BARBECHO CON ESPECIES MELÍFERAS	S		0,07		0,07	0,07
5117683	41-002-007-00030-0003	OLIVAR	S		0,50		0,50	0,50
5117694	41-002-009-00066-0002	PASTOS DE MENOS DE 5 AÑOS	S		0,33		0,33	0,33
5117695	41-002-009-00066-0003	PASTOS PERMANENTES DE 5 O MAS AÑOS	S		0,03		0,03	0,03
5117696	41-002-009-00066-0004	PASTOS PERMANENTES DE 5 O MAS AÑOS	S		0,06		0,06	0,06
5117697	41-002-009-00066-0005	PASTOS PERMANENTES DE 5 O MAS AÑOS	S		0,10		0,10	0,10
5117698	41-002-009-00066-0007	PASTOS PERMANENTES DE 5 O MAS AÑOS	S		0,34		0,34	0,34
5117710	41-002-010-00033-0003	PASTOS PERMANENTES DE 5 O MAS AÑOS	S		0,15		0,15	0,15
5117711	41-002-010-00033-0004	PASTOS PERMANENTES DE 5 O MAS AÑOS	S		0,09		0,09	0,09
5117720	41-002-012-00176-0002	OLIVAR	S		2,95		2,95	2,95
5117758	41-002-009-00062-0002	OLIVAR	S		0,05		0,05	0,05
5117759	41-002-009-00062-0003	PASTOS PERMANENTES DE 5 O MAS AÑOS	S		0,90		0,90	0,90
5117760	41-002-009-00062-0004	OLIVAR	S		0,38		0,38	0,38
5117761	41-002-009-00062-0005	OLIVAR	S		0,06		0,06	0,06
5117762	41-002-009-00062-0006	PASTOS PERMANENTES DE 5 O MAS AÑOS	S		0,58		0,58	0,58
5117773	41-002-009-00063-0001	OLIVAR	S		0,94		0,94	0,94
5117832	41-002-007-00031-0001	OLIVAR	S		0,29		0,29	0,29
6914943	41-002-011-00005-0003	OLIVAR	S		5,52		5,52	0,00
1700000005561886	41-002-007-00029-0001	OLIVAR	S		0,22		0,22	0,22
1700000005561890	41-002-007-00029-0001	OLIVAR	S		0,93		0,93	0,93
1700000005561891	41-002-007-00029-0003	OLIVAR	S		0,02		0,02	0,02
1700000005561892	41-002-007-00032-0002	OLIVAR	S		0,85		0,85	0,85
1700000005561894	41-002-012-00180-0003	OLIVAR	S		1,15		1,15	1,15
1700000005561895	41-002-010-00033-0001	OLIVAR	S		1,45		1,45	1,45
1700000005561896	41-002-007-00050-0002	OLIVAR	S		0,78		0,78	0,78
1700000005561897	41-002-012-00175-0001	OLIVAR	S		1,40		1,40	1,40
1700000005561898	41-002-009-00066-0001	OLIVAR	S		4,83		4,83	4,83

(1) Con incidencias que retienen pago o deniegan el expediente.

(2) Se calcula sobre superficie declarada admisible.

(3) Aplicación del artículo 16 bis del RD 147/2023.

(4) Expediente con algunos recintos de pastos permanentes ubicados en espacios protegidos donde la carga ganadera mínima será 0,1 UGM/ha.

Puede verificar la integridad de una copia de este documento mediante la lectura del código QR adjunto o mediante el acceso a la dirección <https://ws050.juntadeandalucia.es/verificarFirma> indicando el código de VERIFICACIÓN

FIRMADO POR

RAQUEL MARIA ESPIN CRESPO

17/10/2024

VERIFICACIÓN

Pk2jmJDVJQXVSF7B6ESWF6FEMYA9VL

PÁG. 3614/3958



**INCIDENCIAS****INCIDENCIA DESCRIPCIÓN**

3790	Recinto declarado inactivo Recinto:41-002-011-00005-00003 Cultivo: -
3795	Recinto declarado con una situación de riesgo de abandono. Recinto:41-002-007-00032-00003 Cultivo: -
74053	Importe inferior a 100 Euros

Datos considerados para el Cálculo de la Carga Ganadera del expediente

Superficie determinada para Cálculo Carga Ganadera: 2,58 ha

Carga Ganadera del Expediente: 6,88 ugm/ha

Explotación	Especie	Ugm Calculada para CG
ES410020000522	OVINA	17,74

Recintos Determinados para el Cálculo de Garga Ganadera

REF.	REFERENCIA SIGPAC	CULTIVO	DESCRIPCIÓN CULTIVO	S/R	SUP. RESUELTA (ha)
5117694	41-002-009-00066-00002	63000	PASTOS DE MENOS DE 5 AÑOS-SIN VARIEDAD	S	0,33
5117695	41-002-009-00066-00003	62000	PASTOS PERMANENTES DE 5 O MAS AÑOS-SIN VARIEDAD	S	0,03
5117696	41-002-009-00066-00004	62000	PASTOS PERMANENTES DE 5 O MAS AÑOS-SIN VARIEDAD	S	0,06
5117697	41-002-009-00066-00005	62000	PASTOS PERMANENTES DE 5 O MAS AÑOS-SIN VARIEDAD	S	0,10
5117698	41-002-009-00066-00007	62000	PASTOS PERMANENTES DE 5 O MAS AÑOS-SIN VARIEDAD	S	0,34
5117710	41-002-010-00033-00003	62000	PASTOS PERMANENTES DE 5 O MAS AÑOS-SIN VARIEDAD	S	0,15
5117711	41-002-010-00033-00004	62000	PASTOS PERMANENTES DE 5 O MAS AÑOS-SIN VARIEDAD	S	0,09
5117759	41-002-009-00062-00003	62000	PASTOS PERMANENTES DE 5 O MAS AÑOS-SIN VARIEDAD	S	0,90
5117762	41-002-009-00062-00006	62000	PASTOS PERMANENTES DE 5 O MAS AÑOS-SIN VARIEDAD	S	0,58

(1) Con incidencias que retienen pago o deniegan el expediente.

(2) Se calcula sobre superficie declarada admisible.

(3) Aplicación del artículo 16 bis del RD 147/2023.

(4) Expediente con algunos recintos de pastos permanentes ubicados en espacios protegidos donde la carga ganadera mínima será 0,1 UGM/ha.

Puede verificar la integridad de una copia de este documento mediante la lectura del código QR adjunto o mediante el acceso a la dirección <https://ws050.juntadeandalucia.es/verificarFirma> indicando el código de VERIFICACIÓN

FIRMADO POR

RAQUEL MARIA ESPIN CRESPO

17/10/2024

VERIFICACIÓN

Pk2jmJDVJQXVSF7B6ESWF6FEMYA9VL

PÁG. 3615/3958



**APELLIDOS Y NOMBRE / RAZÓN SOCIAL**

CALDERON CANDAU ALFONSO IVAN

NIF

****7958*

EXPEDIENTE

1248535

RESOLUCIÓN

DENEGACIÓN DE LA AYUDA

DATOS DE MANTENIMIENTO UNIDADES**GRUPO DE PAGO**

ZONAS DE LIMITACIONES NATURALES

**Sup. Dec.
Admisible**

0,00

**Sup.
Resuelta**

0,00

Sobredecl.

0,00

% Sobredecl.

0,00

RESUMEN DE PAGOS**IMPORTE (Euros)**

	RESUELTO	FEADER	MAPA	CAPADR
A pagar	0,00	0,00	0,00	0,00

APLICACIÓN DE REDUCCIONES Y PENALIZACIONES (%)

Crterios de subvencionabilidad (1)	Presentación tardía	Omisión declaración	Condicionalidad
100,00	0,00	0,00	0,00

IMPORTE (Euros)

Calculado(2)	Reducción	Penalización	Reducción Penalización (3)	Penalización adicional	Resuelto	FEADER	MAPA	CAPADR
0,00 €	0,00 €	0,00 €	0,00 €	0,00 €	0,00 €	0,00 €	0,00 €	0,00 €
Importe Unitario:	54,00 €	Nuevo Importe Unitario:	0,00 €					

RECINTOS PROPUESTOS

REF.	REFERENCIA SIGPAC	CULTIVO	S/R	USO SIGPAC	Sup. Dec. admisible	Sup. Campo	Sup. Determ.	Sup. Resuelta
-1505233	41-065-026-00042-0003	GIRASOL	S		19,48		19,48	19,06
-1500653	41-065-027-00011-0008	CEBADA	S		15,57		15,57	15,57
-1500643	41-065-027-00011-0008	TRIGO DURO	S		12,65		12,65	12,65
-1500613	41-065-026-00042-0003	CÁRTAMO	S		5,77		5,77	5,77
-1231922	41-065-027-00011-0008	TRIGO BLANDO	S		25,39		25,39	25,39
-720410	41-065-026-00032-0009	GIRASOL	S		0,02		0,02	0,02
-493558	41-065-027-00032-0008	CEBADA	S		1,33		1,33	1,33
-482810	41-065-026-09005-0003	GIRASOL	S		2,30		2,30	2,30
170000004814642	41-065-027-00030-0003	GIRASOL	S		1,15		1,15	1,15

(1) Con incidencias que retienen pago o deniegan el expediente.

(2) Se calcula sobre superficie declarada admisible.

(3) Aplicación del artículo 16 bis del RD 147/2023.

(4) Expediente con algunos recintos de pastos permanentes ubicados en espacios protegidos donde la carga ganadera mínima será 0,1 UGM/ha.

Puede verificar la integridad de una copia de este documento mediante la lectura del código QR adjunto o mediante el acceso a la dirección <https://ws050.juntadeandalucia.es/verificarFirma> indicando el código de VERIFICACIÓN

FIRMADO POR

RAQUEL MARIA ESPIN CRESPO

17/10/2024

VERIFICACIÓN

Pk2jmJDVJQXVSF7B6ESWF6FEMYA9VL

PÁG. 3616/3958



**INCIDENCIAS****INCIDENCIA DESCRIPCIÓN**

- 4272 Verifica que las líneas de declaración de las Solicitudes Únicas no tienen solapes con la capa de Retroactividad Gráfica (ambas de la misma campaña) a nivel de expediente/línea de declaración gráfica de la solicitud.
 Recinto:41-065-026-00042-00003 Cultivo: - Agregado de la referencia del recinto.:0 Zona de la referencia del recinto.:0 Superficie solapada.:0,03 Id. Incid.:98093651
 Recinto:41-065-026-00042-00003 Cultivo: - Agregado de la referencia del recinto.:0 Zona de la referencia del recinto.:0 Superficie solapada.:0,15 Id. Incid.:98093652
 Recinto:41-065-026-00042-00003 Cultivo: - Agregado de la referencia del recinto.:0 Zona de la referencia del recinto.:0 Superficie solapada.:0,24 Id. Incid.:98093653
- 74018 Productor que no es agricultor a título principal, según los datos del ejercicio fiscal n-1 y seguridad socia.
- 74053 Importe inferior a 100 Euros
- 86021 Verifica que determinados recintos declarados por el expte para la operación, no se corresponde con la ZONA DESFAVORECIDA. Y no ha sido solicitada la operación análoga o correspondiente.
 Recinto:11-029-001-00074-00007 Cultivo:5114 CEBADA-PLANET Secano Operación correcta del recinto:6613.1
 Recinto:11-029-001-00076-00007 Cultivo:5114 CEBADA-PLANET Secano Operación correcta del recinto:6613.1
 Recinto:11-029-001-00077-00007 Cultivo:5114 CEBADA-PLANET Secano Operación correcta del recinto:6613.1
 Recinto:11-029-001-00078-00007 Cultivo:5114 CEBADA-PLANET Secano Operación correcta del recinto:6613.1
 Recinto:11-029-001-00079-00007 Cultivo:5114 CEBADA-PLANET Secano Operación correcta del recinto:6613.1
 Recinto:11-029-001-00080-00007 Cultivo:5114 CEBADA-PLANET Secano Operación correcta del recinto:6613.1
 Recinto:11-029-002-00001-00003 Cultivo:88000 CÁRTAMO-SIN VARIEDAD Secano Operación correcta del recinto:6613.1

(1) Con incidencias que retienen pago o deniegan el expediente.

(2) Se calcula sobre superficie declarada admisible.

(3) Aplicación del artículo 16 bis del RD 147/2023.

(4) Expediente con algunos recintos de pastos permanentes ubicados en espacios protegidos donde la carga ganadera mínima será 0,1 UGM/ha.

Puede verificar la integridad de una copia de este documento mediante la lectura del código QR adjunto o mediante el acceso a la dirección <https://ws050.juntadeandalucia.es/verificarFirma> indicando el código de VERIFICACIÓN

FIRMADO POR	RAQUEL MARIA ESPIN CRESPO	17/10/2024	
VERIFICACIÓN	Pk2jmJDVJQXVSF7B6ESWF6FEMYA9VL	PÁG. 3617/3958	

**APELLIDOS Y NOMBRE / RAZÓN SOCIAL**

CALLE OLIVA ROSARIO

NIF

****5025*

EXPEDIENTE

1137869

RESOLUCIÓN

DENEGACIÓN DE LA AYUDA

DATOS DE MANTENIMIENTO UNIDADES**GRUPO DE PAGO**

ZONAS DE LIMITACIONES NATURALES

**Sup. Dec.
Admisible**

0,00

**Sup.
Resuelta**

0,00

Sobredecl.

0,00

% Sobredecl.

0,00

RESUMEN DE PAGOS**IMPORTE (Euros)**

	RESUELTO	FEADER	MAPA	CAPADR
A pagar	0,00	0,00	0,00	0,00

APLICACIÓN DE REDUCCIONES Y PENALIZACIONES (%)

Crterios de subvencionabilidad (1)	Presentación tardía	Omisión declaración	Condicionalidad
100,00	0,00	0,00	0,00

IMPORTE (Euros)

Calculado(2)	Reducción	Penalización	Reducción Penalización (3)	Penalización adicional	Resuelto	FEADER	MAPA	CAPADR
0,00 €	0,00 €	0,00 €	0,00 €	0,00 €	0,00 €	0,00 €	0,00 €	0,00 €
Importe Unitario:	54,00 €	Nuevo Importe Unitario:	0,00 €					

RECINTOS PROPUESTOS

REF.	REFERENCIA SIGPAC	CULTIVO	S/R	USO SIGPAC	Sup. Dec. admisible	Sup. Campo	Sup. Determ.	Sup. Resuelta
170000006060560	41-002-012-00150-0004	OLIVAR	S		4,70		4,70	4,70
170000006060561	41-002-012-00153-0001	OLIVAR	S		0,48		0,48	0,48
170000006060562	41-002-012-00159-0001	OLIVAR	S		0,37		0,37	0,37
170000006060563	41-002-012-00161-0001	OLIVAR	S		1,37		1,37	1,37
170000006060564	41-002-012-00151-0001	OLIVAR	S		0,77		0,77	0,77
170000006060565	41-002-012-00197-0001	OLIVAR	S		0,72		0,72	0,72
170000006060566	41-002-012-00193-0001	OLIVAR	S		1,77		1,77	1,77
170000006060567	41-002-012-00369-0001	OLIVAR	S		1,76		1,76	1,76
170000006060568	41-002-012-00165-0003	OLIVAR	S		0,07		0,07	0,07
170000006060569	41-002-012-00340-0001	OLIVAR	S		0,82		0,82	0,82
170000006060570	41-002-012-00162-0001	OLIVAR	S		1,06		1,06	1,06
170000006060571	41-002-012-00163-0001	OLIVAR	S		0,83		0,83	0,83
170000006060572	41-002-012-00157-0002	OLIVAR	S		0,08		0,08	0,08
170000006060573	41-002-012-00158-0001	OLIVAR	S		3,24		3,24	3,24

INCIDENCIAS**INCIDENCIA DESCRIPCIÓN**

2454	Solicitante de intervención 6613 cuyo regimen de afiliacion a la SS no es ni el sistema especial agrario(cuenta ajena) ni autonomo con actividad agraria.
74018	Productor que no es agricultor a título principal, según los datos del ejercicio fiscal n-1 y seguridad socia.
74053	Importe inferior a 100 Euros

(1) Con incidencias que retienen pago o deniegan el expediente.

(2) Se calcula sobre superficie declarada admisible.

(3) Aplicación del artículo 16 bis del RD 147/2023.

(4) Expediente con algunos recintos de pastos permanentes ubicados en espacios protegidos donde la carga ganadera mínima será 0,1 UGM/ha.

Puede verificar la integridad de una copia de este documento mediante la lectura del código QR adjunto o mediante el acceso a la dirección <https://ws050.juntadeandalucia.es/verificarFirma> indicando el código de VERIFICACIÓN

FIRMADO POR

RAQUEL MARIA ESPIN CRESPO

17/10/2024

VERIFICACIÓN

Pk2jmJDVJQXVSF7B6ESWF6FEMYA9VL

PÁG. 3618/3958



**APELLIDOS Y NOMBRE / RAZÓN SOCIAL**

CANO CONDE RAMON

NIF

***2163*

EXPEDIENTE

1056114

RESOLUCIÓN

DENEGACIÓN DE LA AYUDA

DATOS DE MANTENIMIENTO UNIDADES**GRUPO DE PAGO**

ZONAS DE LIMITACIONES NATURALES

**Sup. Dec.
Admisible**

0,00

**Sup.
Resuelta**

0,00

Sobredecl.

0,00

% Sobredecl.

0,00

RESUMEN DE PAGOS**IMPORTE (Euros)**

	RESUELTO	FEADER	MAPA	CAPADR
A pagar	0,00	0,00	0,00	0,00

APLICACIÓN DE REDUCCIONES Y PENALIZACIONES (%)

Crterios de subvencionabilidad (1)	Presentación tardía	Omisión declaración	Condicionalidad
100,00	0,00	0,00	0,00

IMPORTE (Euros)

Calculado(2)	Reducción	Penalización	Reducción adicional	Penalización adicional	Resuelto	FEADER	MAPA	CAPADR
0,00 €	0,00 €	0,00 €	0,00 €	0,00 €	0,00 €	0,00 €	0,00 €	0,00 €
Importe Unitario:	54,00 €	Nuevo Importe Unitario:	0,00 €					

RECINTOS PROPUESTOS

REF.	REFERENCIA SIGPAC	CULTIVO	S/R	USO SIGPAC	Sup. Dec. admisible	Sup. Campo	Sup. Determ.	Sup. Resuelta
5233954	41-032-018-00025-0001	PASTOS PERMANENTES DE 5 O MAS AÑOS	S		19,64		19,64	19,64
5233956	41-032-019-00024-0001	PASTOS PERMANENTES DE 5 O MAS AÑOS	S		26,44		26,44	26,44
5233957	41-032-019-00024-0002	PASTOS PERMANENTES DE 5 O MAS AÑOS	S		4,93		4,93	4,93

INCIDENCIAS**INCIDENCIA DESCRIPCIÓN**

74018 Productor que no es agricultor a título principal, según los datos del ejercicio fiscal n-1 y seguridad socia.
74053 Importe inferior a 100 Euros

Datos considerados para el Cálculo de la Carga Ganadera del expediente

Superficie determinada para Cálculo Carga Ganadera: 51,01 ha
Carga Ganadera del Expediente: 0,70 ugm/ha (4)

Explotación	Especie	Ugm Calculada para CG
ES410320000723	OVINA	35,81

Recintos Determinados para el Cálculo de Garga Ganadera

REF.	REFERENCIA SIGPAC	CULTIVO	DESCRIPCIÓN CULTIVO	S/R	SUP. RESUELTA (ha)
5233954	41-032-018-00025-00001	62000	PASTOS PERMANENTES DE 5 O MAS AÑOS-SIN VARIEDAD	S	19,64
5233956	41-032-019-00024-00001	62000	PASTOS PERMANENTES DE 5 O MAS AÑOS-SIN VARIEDAD	S	26,44
5233957	41-032-019-00024-00002	62000	PASTOS PERMANENTES DE 5 O MAS AÑOS-SIN VARIEDAD	S	4,93

(1) Con incidencias que retienen pago o deniegan el expediente.

(2) Se calcula sobre superficie declarada admisible.

(3) Aplicación del artículo 16 bis del RD 147/2023.

(4) Expediente con algunos recintos de pastos permanentes ubicados en espacios protegidos donde la carga ganadera mínima será 0,1 UGM/ha.

Puede verificar la integridad de una copia de este documento mediante la lectura del código QR adjunto o mediante el acceso a la dirección <https://ws050.juntadeandalucia.es/verificarFirma> indicando el código de VERIFICACIÓN

FIRMADO POR

RAQUEL MARIA ESPIN CRESPO

17/10/2024

VERIFICACIÓN

Pk2jmJDVJQXVSF7B6ESWF6FEMYA9VL

PÁG. 3619/3958





APELLIDOS Y NOMBRE / RAZÓN SOCIAL

CANO GONZALEZ PEDRO RAMON

NIF

****5439*

EXPEDIENTE

1087641

RESOLUCIÓN

DENEGACIÓN DE LA AYUDA

DATOS DE MANTENIMIENTO UNIDADES

GRUPO DE PAGO

ZONAS DE LIMITACIONES NATURALES

**Sup. Dec.
Admisible**

0,00

**Sup.
Resuelta**

0,00

Sobredecl.

0,00

% Sobredecl.

0,00

RESUMEN DE PAGOS

IMPORTE (Euros)

	RESUELTO	FEADER	MAPA	CAPADR
A pagar	0,00	0,00	0,00	0,00

APLICACIÓN DE REDUCCIONES Y PENALIZACIONES (%)

Crterios de subvencionabilidad (1)	Presentación tardía	Omisión declaración	Condicionalidad
100,00	0,00	0,00	0,00

IMPORTE (Euros)

Calculado(2)	Reducción	Penalización	Reducción Penalización (3)	Penalización adicional	Resuelto	FEADER	MAPA	CAPADR
0,00 €	0,00 €	0,00 €	0,00 €	0,00 €	0,00 €	0,00 €	0,00 €	0,00 €
Importe Unitario:	54,00 €	Nuevo Importe Unitario:	0,00 €					

RECINTOS PROPUESTOS

REF.	REFERENCIA SIGPAC	CULTIVO	S/R	USO SIGPAC	Sup. Dec. admisible	Sup. Campo	Sup. Determ.	Sup. Resuelta
170000003036391	41-032-003-00075-0001	OLIVAR	S		1,61		1,61	1,61
170000003036392	41-032-003-00081-0001	OLIVAR	S		1,42		1,42	1,42
170000003036394	41-032-003-00076-0001	OLIVAR	S		6,10		6,10	6,10
170000003036395	41-032-003-00076-0003	OLIVAR	S		2,88		2,88	2,88
170000003037323	41-032-003-00075-0001	OLIVAR	S		1,61		1,61	1,61
170000003037325	41-032-003-00076-0003	OLIVAR	S		2,88		2,88	2,88
170000003037326	41-032-003-00081-0001	OLIVAR	S		1,42		1,42	1,42

INCIDENCIAS

INCIDENCIA DESCRIPCIÓN

74018	Productor que no es agricultor a título principal, según los datos del ejercicio fiscal n-1 y seguridad socia.
74053	Importe inferior a 100 Euros

(1) Con incidencias que retienen pago o deniegan el expediente.

(2) Se calcula sobre superficie declarada admisible.

(3) Aplicación del artículo 16 bis del RD 147/2023.

(4) Expediente con algunos recintos de pastos permanentes ubicados en espacios protegidos donde la carga ganadera mínima será 0,1 UGM/ha.

Puede verificar la integridad de una copia de este documento mediante la lectura del código QR adjunto o mediante el acceso a la dirección <https://ws050.juntadeandalucia.es/verificarFirma> indicando el código de VERIFICACIÓN

FIRMADO POR

RAQUEL MARIA ESPIN CRESPO

17/10/2024

VERIFICACIÓN

Pk2jmJDVJQXVSF7B6ESWF6FEMYA9VL

PÁG. 3620/3958



**APELLIDOS Y NOMBRE / RAZÓN SOCIAL**

CARBAJO PACHECO RAQUEL

NIF

****1483*

EXPEDIENTE

1281973

RESOLUCIÓN

DENEGACIÓN DE LA AYUDA

DATOS DE MANTENIMIENTO UNIDADES**GRUPO DE PAGO**

ZONAS DE LIMITACIONES NATURALES

**Sup. Dec.
Admisible**

0,00

**Sup.
Resuelta**

0,00

Sobredecl.

0,00

% Sobredecl.

0,00

RESUMEN DE PAGOS**IMPORTE (Euros)**

	RESUELTO	FEADER	MAPA	CAPADR
A pagar	0,00	0,00	0,00	0,00

APLICACIÓN DE REDUCCIONES Y PENALIZACIONES (%)

Criterios de subvencionabilidad (1)	Presentación tardía	Omisión declaración	Condicionalidad
100,00	0,00	0,00	0,00

IMPORTE (Euros)

Calculado(2)	Reducción	Penalización	Reducción Penalización (3)	Penalización adicional	Resuelto	FEADER	MAPA	CAPADR
0,00 €	0,00 €	0,00 €	0,00 €	0,00 €	0,00 €	0,00 €	0,00 €	0,00 €
Importe Unitario:	54,00 €	Nuevo Importe Unitario:	0,00 €					

RECINTOS PROPUESTOS

REF.	REFERENCIA SIGPAC	CULTIVO	S/R	USO SIGPAC	Sup. Dec. admisible	Sup. Campo	Sup. Determ.	Sup. Resuelta
6921657	41-033-010-00045-0009	PASTOS PERMANENTES DE 5 O MAS AÑOS	S		0,14		0,14	0,14
6921658	41-033-010-00045-0010	PASTOS PERMANENTES DE 5 O MAS AÑOS	S		69,53		69,53	69,53
6921659	41-033-010-00046-0001	PASTOS PERMANENTES DE 5 O MAS AÑOS	S		8,64		8,64	8,64
6921660	41-033-010-00046-0002	PASTOS PERMANENTES DE 5 O MAS AÑOS	S		4,38		4,38	4,38
6921661	41-033-010-00046-0003	PASTOS PERMANENTES DE 5 O MAS AÑOS	S		0,73		0,73	0,73
6921699	41-033-010-00045-0002	PASTOS PERMANENTES DE 5 O MAS AÑOS	S		91,03		91,03	91,03

INCIDENCIAS**INCIDENCIA DESCRIPCIÓN**

74018	Productor que no es agricultor a título principal, según los datos del ejercicio fiscal n-1 y seguridad socia.
74053	Importe inferior a 100 Euros

(1) Con incidencias que retienen pago o deniegan el expediente.

(2) Se calcula sobre superficie declarada admisible.

(3) Aplicación del artículo 16 bis del RD 147/2023.

(4) Expediente con algunos recintos de pastos permanentes ubicados en espacios protegidos donde la carga ganadera mínima será 0,1 UGM/ha.

Puede verificar la integridad de una copia de este documento mediante la lectura del código QR adjunto o mediante el acceso a la dirección <https://ws050.juntadeandalucia.es/verificarFirma> indicando el código de VERIFICACIÓN

FIRMADO POR

RAQUEL MARIA ESPIN CRESPO

17/10/2024

VERIFICACIÓN

Pk2jmJDVJQXVSF7B6ESWF6FEMYA9VL

PÁG. 3621/3958





Datos considerados para el Cálculo de la Carga Ganadera del expediente

Superficie determinada para Cálculo Carga Ganadera: 174,45 ha
Carga Ganadera del Expediente: 0,39 ugm/ha (4)

<u>Explotación</u>	<u>Especie</u>	<u>Ugm Calculada para CG</u>
ES410330000500	BOVINA	51,96
ES410330000500	PORCINO	16,62

Recintos Determinados para el Cálculo de Garga Ganadera

<u>REF.</u>	<u>REFERENCIA SIGPAC</u>	<u>CULTIVO</u>	<u>DESCRIPCIÓN CULTIVO</u>	<u>S/R</u>	<u>SUP. RESUELTA (ha)</u>
6921657	41-033-010-00045-00009	62000	PASTOS PERMANENTES DE 5 O MAS AÑOS-SIN VARIEDAD	S	0,14
6921658	41-033-010-00045-00010	62000	PASTOS PERMANENTES DE 5 O MAS AÑOS-SIN VARIEDAD	S	69,53
6921659	41-033-010-00046-00001	62000	PASTOS PERMANENTES DE 5 O MAS AÑOS-SIN VARIEDAD	S	8,64
6921660	41-033-010-00046-00002	62000	PASTOS PERMANENTES DE 5 O MAS AÑOS-SIN VARIEDAD	S	4,38
6921661	41-033-010-00046-00003	62000	PASTOS PERMANENTES DE 5 O MAS AÑOS-SIN VARIEDAD	S	0,73
6921699	41-033-010-00045-00002	62000	PASTOS PERMANENTES DE 5 O MAS AÑOS-SIN VARIEDAD	S	91,03

(1) Con incidencias que retienen pago o deniegan el expediente.

(2) Se calcula sobre superficie declarada admisible.

(3) Aplicación del artículo 16 bis del RD 147/2023.

(4) Expediente con algunos recintos de pastos permanentes ubicados en espacios protegidos donde la carga ganadera mínima será 0,1 UGM/ha.

Puede verificar la integridad de una copia de este documento mediante la lectura del código QR adjunto o mediante el acceso a la dirección <https://ws050.juntadeandalucia.es/verificarFirma> indicando el código de VERIFICACIÓN

FIRMADO POR

RAQUEL MARIA ESPIN CRESPO

17/10/2024

VERIFICACIÓN

Pk2jmJDVJQXVSF7B6ESWF6FEMYA9VL

PÁG. 3622/3958





APELLIDOS Y NOMBRE / RAZÓN SOCIAL

CARBONELL SOLER CARMEN

NIF

***6717*

EXPEDIENTE

1196037

RESOLUCIÓN

DENEGACIÓN DE LA AYUDA

DATOS DE MANTENIMIENTO UNIDADES

GRUPO DE PAGO

ZONAS DE LIMITACIONES NATURALES

Sup. Dec. Admisible

0,00

Sup. Resuelta

0,00

Sobredecl.

0,00

% Sobredecl.

0,00

RESUMEN DE PAGOS

		IMPORTE (Euros)			
		RESUELTO	FEADER	MAPA	CAPADR
A pagar		0,00	0,00	0,00	0,00

APLICACIÓN DE REDUCCIONES Y PENALIZACIONES (%)

Crterios de subvencionabilidad (1)	Presentación tardía	Omisión declaración	Condicionalidad
100,00	0,00	0,00	0,00

IMPORTE (Euros)

Calculado(2)	Reducción	Penalización	Reducción Penalización (3)	Penalización adicional	Resuelto	FEADER	MAPA	CAPADR
0,00 €	0,00 €	0,00 €	0,00 €	0,00 €	0,00 €	0,00 €	0,00 €	0,00 €
Importe Unitario:	54,00 €	Nuevo Importe Unitario:	0,00 €					

INCIDENCIAS

INCIDENCIA DESCRIPCIÓN

- 2454 Solicitante de intervención 6613 cuyo regimen de afiliacion a la SS no es ni el sistema especial agrario(cuenta ajena) ni autonomo con actividad agraria.
- 3795 Recinto declarado con una situación de riesgo de abandono.
Recinto:41-104-010-00028-00002 Cultivo: -
- 74018 Productor que no es agricultor a título principal, según los datos del ejercicio fiscal n-1 y seguridad socia.
- 74051 Solicitante de intervención 6613, que no declara ningun recinto en zona desfavorecida.
- 74053 Importe inferior a 100 Euros
- 86021 Verifica que determinados recintos declarados por el expte para la operación, no se corresponde con la ZONA DESFAVORECIDA. Y no ha sido solicitada la operación análoga o correspondiente.
Recinto:41-104-010-00028-00002 Cultivo:20000 BARBECHO TRADICIONAL-SIN VARIEDAD Regadío Operación correcta del recinto:6613.3
Recinto:41-104-011-00003-00001 Cultivo:20000 BARBECHO TRADICIONAL-SIN VARIEDAD Regadío Operación correcta del recinto:6613.3
Recinto:41-104-011-00004-00001 Cultivo:20000 BARBECHO TRADICIONAL-SIN VARIEDAD Regadío Operación correcta del recinto:6613.3
Recinto:41-104-011-00004-00003 Cultivo:20000 BARBECHO TRADICIONAL-SIN VARIEDAD Regadío Operación correcta del recinto:6613.3

(1) Con incidencias que retienen pago o deniegan el expediente.

(2) Se calcula sobre superficie declarada admisible.

(3) Aplicación del artículo 16 bis del RD 147/2023.

(4) Expediente con algunos recintos de pastos permanentes ubicados en espacios protegidos donde la carga ganadera mínima será 0,1 UGM/ha.

Puede verificar la integridad de una copia de este documento mediante la lectura del código QR adjunto o mediante el acceso a la dirección <https://ws050.juntadeandalucia.es/verificarFirma> indicando el código de VERIFICACIÓN

FIRMADO POR	RAQUEL MARIA ESPIN CRESPO	17/10/2024	
VERIFICACIÓN	Pk2jmJDVJQXVSF7B6ESWF6FEMYA9VL	PÁG. 3623/3958	

**APELLIDOS Y NOMBRE / RAZÓN SOCIAL**

CARMONA CUBERO DOMINGO

NIF

***9669*

EXPEDIENTE

1281455

RESOLUCIÓN

DENEGACIÓN DE LA AYUDA

DATOS DE MANTENIMIENTO UNIDADES**GRUPO DE PAGO**

ZONAS DE LIMITACIONES NATURALES

**Sup. Dec.
Admisible**

0,00

**Sup.
Resuelta**

0,00

Sobredecl.

0,00

% Sobredecl.

0,00

RESUMEN DE PAGOS**IMPORTE (Euros)**

	RESUELTO	FEADER	MAPA	CAPADR
A pagar	0,00	0,00	0,00	0,00

APLICACIÓN DE REDUCCIONES Y PENALIZACIONES (%)

Criterios de subvencionabilidad (1)	Presentación tardía	Omisión declaración	Condicionality
100,00	0,00	0,00	0,00

IMPORTE (Euros)

Calculado(2)	Reducción	Penalización	Reducción Penalización (3)	Penalización adicional	Resuelto	FEADER	MAPA	CAPADR
0,00 €	0,00 €	0,00 €	0,00 €	0,00 €	0,00 €	0,00 €	0,00 €	0,00 €
Importe Unitario:	54,00 €	Nuevo Importe Unitario:	0,00 €					

RECINTOS PROPUESTOS

REF.	REFERENCIA SIGPAC	CULTIVO	S/R	USO SIGPAC	Sup. Dec. admisible	Sup. Campo	Sup. Determ.	Sup. Resuelta
170000005494534	41-002-004-00003-0001	PASTOS PERMANENTES DE 5 O MAS AÑOS	S		0,32		0,32	0,32
1700000005494535	41-002-008-00001-0001	PASTOS PERMANENTES DE 5 O MAS AÑOS	S		5,32		5,32	5,32
1700000005494536	41-002-008-00002-0005	PASTOS PERMANENTES DE 5 O MAS AÑOS	S		42,99		42,99	42,99
1700000005494537	41-002-004-00003-0002	PASTOS PERMANENTES DE 5 O MAS AÑOS	S		2,20		2,20	2,20
1700000005494538	41-002-004-00006-0003	PASTOS PERMANENTES DE 5 O MAS AÑOS	S		34,01		34,01	34,01
1700000005494539	41-002-004-00004-0005	PASTOS PERMANENTES DE 5 O MAS AÑOS	S		0,11		0,11	0,11
1700000005494540	41-002-004-00004-0003	PASTOS PERMANENTES DE 5 O MAS AÑOS	S		2,53		2,53	2,53
1700000005494541	41-002-004-00004-0002	PASTOS PERMANENTES DE 5 O MAS AÑOS	S		8,21		8,21	8,21

INCIDENCIAS**INCIDENCIA DESCRIPCIÓN**

74018 Productor que no es agricultor a título principal, según los datos del ejercicio fiscal n-1 y seguridad socia.
74053 Importe inferior a 100 Euros

(1) Con incidencias que retienen pago o deniegan el expediente.

(2) Se calcula sobre superficie declarada admisible.

(3) Aplicación del artículo 16 bis del RD 147/2023.

(4) Expediente con algunos recintos de pastos permanentes ubicados en espacios protegidos donde la carga ganadera mínima será 0,1 UGM/ha.

Puede verificar la integridad de una copia de este documento mediante la lectura del código QR adjunto o mediante el acceso a la dirección <https://ws050.juntadeandalucia.es/verificarFirma> indicando el código de VERIFICACIÓN

FIRMADO POR

RAQUEL MARIA ESPIN CRESPO

17/10/2024

VERIFICACIÓN

Pk2jmJDVJQXVSF7B6ESWF6FEMYA9VL

PÁG. 3624/3958





Datos considerados para el Cálculo de la Carga Ganadera del expediente

Superficie determinada para Cálculo Carga Ganadera: 95,69 ha

Carga Ganadera del Expediente: 0,79 ugm/ha (4)

<u>Explotación</u>	<u>Especie</u>	<u>Ugm Calculada para CG</u>
ES410020000080	OVINA	22,59
ES410020000080	PORCINO	52,98

Recintos Determinados para el Cálculo de Garga Ganadera

<u>REF.</u>	<u>REFERENCIA SIGPAC</u>	<u>CULTIVO</u>	<u>DESCRIPCIÓN CULTIVO</u>	<u>S/R</u>	<u>SUP. RESUELTA (ha)</u>
1700000005494534	41-002-004-00003-00001	62000	PASTOS PERMANENTES DE 5 O MAS AÑOS-SIN VARIEDAD	S	0,32
1700000005494535	41-002-008-00001-00001	62000	PASTOS PERMANENTES DE 5 O MAS AÑOS-SIN VARIEDAD	S	5,32
1700000005494536	41-002-008-00002-00005	62000	PASTOS PERMANENTES DE 5 O MAS AÑOS-SIN VARIEDAD	S	42,99
1700000005494537	41-002-004-00003-00002	62000	PASTOS PERMANENTES DE 5 O MAS AÑOS-SIN VARIEDAD	S	2,20
1700000005494538	41-002-004-00006-00003	62000	PASTOS PERMANENTES DE 5 O MAS AÑOS-SIN VARIEDAD	S	34,01
1700000005494539	41-002-004-00004-00005	62000	PASTOS PERMANENTES DE 5 O MAS AÑOS-SIN VARIEDAD	S	0,11
1700000005494540	41-002-004-00004-00003	62000	PASTOS PERMANENTES DE 5 O MAS AÑOS-SIN VARIEDAD	S	2,53
1700000005494541	41-002-004-00004-00002	62000	PASTOS PERMANENTES DE 5 O MAS AÑOS-SIN VARIEDAD	S	8,21

(1) Con incidencias que retienen pago o deniegan el expediente.

(2) Se calcula sobre superficie declarada admisible.

(3) Aplicación del artículo 16 bis del RD 147/2023.

(4) Expediente con algunos recintos de pastos permanentes ubicados en espacios protegidos donde la carga ganadera mínima será 0,1 UGM/ha.

Puede verificar la integridad de una copia de este documento mediante la lectura del código QR adjunto o mediante el acceso a la dirección <https://ws050.juntadeandalucia.es/verificarFirma> indicando el código de VERIFICACIÓN

FIRMADO POR

RAQUEL MARIA ESPIN CRESPO

17/10/2024

VERIFICACIÓN

Pk2jmJDVJQXVSF7B6ESWF6FEMYA9VL

PÁG. 3625/3958



**APELLIDOS Y NOMBRE / RAZÓN SOCIAL**

CASTAÑEDA FLORES ANA

NIF

****2781*

EXPEDIENTE

1197254

RESOLUCIÓN

DENEGACIÓN DE LA AYUDA

DATOS DE MANTENIMIENTO UNIDADES**GRUPO DE PAGO**

ZONAS DE LIMITACIONES NATURALES

**Sup. Dec.
Admisible**

0,00

**Sup.
Resuelta**

0,00

Sobredecl.

0,00

% Sobredecl.

0,00

RESUMEN DE PAGOS**IMPORTE (Euros)**

	RESUELTO	FEADER	MAPA	CAPADR
A pagar	0,00	0,00	0,00	0,00

APLICACIÓN DE REDUCCIONES Y PENALIZACIONES (%)

Crterios de subvencionabilidad (1)	Presentación tardía	Omisión declaración	Condicionalidad
100,00	0,00	0,00	0,00

IMPORTE (Euros)

Calculado(2)	Reducción	Penalización	Reducción Penalización (3)	Penalización adicional	Resuelto	FEADER	MAPA	CAPADR
0,00 €	0,00 €	0,00 €	0,00 €	0,00 €	0,00 €	0,00 €	0,00 €	0,00 €
Importe Unitario:	54,00 €	Nuevo Importe Unitario:	0,00 €					

RECINTOS PROPUESTOS

REF.	REFERENCIA SIGPAC	CULTIVO	S/R	USO SIGPAC	Sup. Dec. admisible	Sup. Campo	Sup. Determ.	Sup. Resuelta
1700000006264389	41-002-012-00255-0022	PASTOS PERMANENTES DE 5 O MAS AÑOS	S		0,36		0,36	0,36
1700000006264390	41-002-012-00255-0006	PASTOS PERMANENTES DE 5 O MAS AÑOS	S		1,58		1,58	1,58
1700000006264391	41-033-038-00015-0001	PASTOS PERMANENTES DE 5 O MAS AÑOS	S		0,01		0,01	0,01
1700000006264392	41-033-039-00009-0001	OLIVAR	S		10,81		10,81	10,81
1700000006264393	41-033-038-00016-0002	OLIVAR	S		8,23		8,23	8,23
1700000006264394	41-033-039-00008-0002	PASTOS PERMANENTES DE 5 O MAS AÑOS	S		0,03		0,03	0,03
1700000006264395	41-033-038-00016-0001	PASTOS PERMANENTES DE 5 O MAS AÑOS	S		0,37		0,37	0,37
1700000006264396	41-002-012-00256-0004	PASTOS PERMANENTES DE 5 O MAS AÑOS	S		0,33		0,33	0,33
1700000006264397	41-002-012-00256-0002	PASTOS PERMANENTES DE 5 O MAS AÑOS	S		2,86		2,86	2,86

INCIDENCIAS**INCIDENCIA DESCRIPCIÓN**

74018	Productor que no es agricultor a título principal, según los datos del ejercicio fiscal n-1 y seguridad socia.
74053	Importe inferior a 100 Euros

(1) Con incidencias que retienen pago o deniegan el expediente.

(2) Se calcula sobre superficie declarada admisible.

(3) Aplicación del artículo 16 bis del RD 147/2023.

(4) Expediente con algunos recintos de pastos permanentes ubicados en espacios protegidos donde la carga ganadera mínima será 0,1 UGM/ha.

Puede verificar la integridad de una copia de este documento mediante la lectura del código QR adjunto o mediante el acceso a la dirección <https://ws050.juntadeandalucia.es/verificarFirma> indicando el código de VERIFICACIÓN

FIRMADO POR

RAQUEL MARIA ESPIN CRESPO

17/10/2024

VERIFICACIÓN

Pk2jmJDVJQXVSF7B6ESWF6FEMYA9VL

PÁG. 3626/3958





Datos considerados para el Cálculo de la Carga Ganadera del expediente

Superficie determinada para Cálculo Carga Ganadera: 9,87 ha
Carga Ganadera del Expediente: 2,78 ugm/ha (4)

Explotación	Especie	Ugm Calculada para CG
ES410020000542	CAPRINA	3,80
ES410020000542	OVINA	19,64
ES410330000796	CAPRINA	4,00

Recintos Determinados para el Cálculo de Garga Ganadera

REE.	REFERENCIA SIGPAC	CULTIVO	DESCRIPCIÓN CULTIVO	S/R	SUP. RESUELTA (ha)
1700000006264388	06-014-041-00015-00001	62000	PASTOS PERMANENTES DE 5 O MAS AÑOS-SIN VARIEDAD	S	4,33
1700000006264389	41-002-012-00255-00022	62000	PASTOS PERMANENTES DE 5 O MAS AÑOS-SIN VARIEDAD	S	0,36
1700000006264390	41-002-012-00255-00006	62000	PASTOS PERMANENTES DE 5 O MAS AÑOS-SIN VARIEDAD	S	1,58
1700000006264391	41-033-038-00015-00001	62000	PASTOS PERMANENTES DE 5 O MAS AÑOS-SIN VARIEDAD	S	0,01
1700000006264394	41-033-039-00008-00002	62000	PASTOS PERMANENTES DE 5 O MAS AÑOS-SIN VARIEDAD	S	0,03
1700000006264395	41-033-038-00016-00001	62000	PASTOS PERMANENTES DE 5 O MAS AÑOS-SIN VARIEDAD	S	0,37
1700000006264396	41-002-012-00256-00004	62000	PASTOS PERMANENTES DE 5 O MAS AÑOS-SIN VARIEDAD	S	0,33
1700000006264397	41-002-012-00256-00002	62000	PASTOS PERMANENTES DE 5 O MAS AÑOS-SIN VARIEDAD	S	2,86

(1) Con incidencias que retienen pago o deniegan el expediente.

(2) Se calcula sobre superficie declarada admisible.

(3) Aplicación del artículo 16 bis del RD 147/2023.

(4) Expediente con algunos recintos de pastos permanentes ubicados en espacios protegidos donde la carga ganadera mínima será 0,1 UGM/ha.

Puede verificar la integridad de una copia de este documento mediante la lectura del código QR adjunto o mediante el acceso a la dirección <https://ws050.juntadeandalucia.es/verificarFirma> indicando el código de VERIFICACIÓN

FIRMADO POR	RAQUEL MARIA ESPIN CRESPO	17/10/2024	
VERIFICACIÓN	Pk2jmJDVJQXVSF7B6ESWF6FEMYA9VL	PÁG. 3627/3958	



APELLIDOS Y NOMBRE / RAZÓN SOCIAL

CASTILLO ALFARO ANTONIO

NIF

***9486*

EXPEDIENTE

1158029

RESOLUCIÓN

DENEGACIÓN DE LA AYUDA

DATOS DE MANTENIMIENTO UNIDADES

GRUPO DE PAGO

ZONAS DE LIMITACIONES NATURALES

Sup. Dec. Admisible

0,00

Sup. Resuelta

0,00

Sobredecl.

0,00

% Sobredecl.

0,00

RESUMEN DE PAGOS

IMPORTE (Euros)

	<u>RESUELTO</u>	<u>FEADER</u>	<u>MAPA</u>	<u>CAPADR</u>
A pagar	0,00	0,00	0,00	0,00

APLICACIÓN DE REDUCCIONES Y PENALIZACIONES (%)

<u>Criterios de subvencionabilidad (1)</u>	<u>Presentación tardía</u>	<u>Omisión declaración</u>	<u>Condicionidad</u>
100,00	0,00	0,00	0,00

IMPORTE (Euros)

<u>Calculado(2)</u>	<u>Reducción</u>	<u>Penalización</u>	<u>Reducción Penalización (3)</u>	<u>Penalización adicional</u>	<u>Resuelto</u>	<u>FEADER</u>	<u>MAPA</u>	<u>CAPADR</u>
0,00 €	0,00 €	0,00 €	0,00 €	0,00 €	0,00 €	0,00 €	0,00 €	0,00 €
<u>Importe Unitario:</u>	54,00 €	<u>Nuevo Importe Unitario:</u>	0,00 €					

(1) Con incidencias que retienen pago o deniegan el expediente.

(2) Se calcula sobre superficie declarada admisible.

(3) Aplicación del artículo 16 bis del RD 147/2023.

(4) Expediente con algunos recintos de pastos permanentes ubicados en espacios protegidos donde la carga ganadera mínima será 0,1 UGM/ha.

Puede verificar la integridad de una copia de este documento mediante la lectura del código QR adjunto o mediante el acceso a la dirección <https://ws050.juntadeandalucia.es/verificarFirma> indicando el código de VERIFICACIÓN

FIRMADO POR	RAQUEL MARIA ESPIN CRESPO	17/10/2024	
VERIFICACIÓN	Pk2jmJDVJQXVSF7B6ESWF6FEMYA9VL	PÁG. 3628/3958	



RECINTOS PROPUESTOS

REF.	REFERENCIA SIGPAC	CULTIVO	S/R	USO SIGPAC	Sup. Dec. admisible	Sup. Campo	Sup. Determ.	Sup. Resuelta
-1521924	41-077-032-00039-0004	GIRASOL	S		1,97		1,97	1,97
-1521840	41-077-032-00048-0001	GIRASOL	S		0,02		0,02	0,02
-1521826	41-077-032-00043-0001	GIRASOL	S		2,39		2,39	2,39
-1521739	41-077-032-00037-0010	CILANTRO	S		3,55		3,55	3,55
-1521689	41-077-032-00037-0010	BARBECHO TRADICIONAL	S		1,44		1,44	1,44
-1521684	41-077-032-00037-0010	GIRASOL	S		4,26		4,26	4,26
-1484573	41-077-036-00004-0003	MEZCLA AVENA-TRITICALE	S		1,57		1,57	1,57
-797048	41-077-032-00023-0001	OLIVAR	S		0,66		0,66	0,66
-797047	41-077-032-00024-0001	OLIVAR	S		2,62		2,62	2,62
-797046	41-077-032-00022-0003	OLIVAR	S		0,49		0,49	0,49
5077665	41-077-032-00022-0001	OLIVAR	S		0,64		0,64	0,64
6822149	41-077-032-00034-0002	GUISANTES	S		0,27		0,27	0,27
6822214	41-077-032-00040-0001	GIRASOL	S		1,65		1,65	1,65
6822230	41-077-032-00043-0004	GIRASOL	S		0,51		0,51	0,51
6822237	41-077-032-00043-0005	GIRASOL	S		0,03		0,03	0,03
6822248	41-077-033-00060-0003	TRITICALE	S		4,10		4,10	4,10
6822252	41-077-033-00061-0001	TRITICALE	S		3,45		3,45	3,45
6822254	41-077-033-00071-0002	CEBADA	S		3,01		3,01	3,01
6822255	41-077-033-00073-0002	CEBADA	S		0,02		0,02	0,02
6822261	41-077-032-09008-0004	GIRASOL	S		0,03		0,03	0,03
6822263	41-077-032-09003-0003	TRITICALE	S		0,06		0,06	0,06
6822267	41-077-032-00092-0001	GIRASOL	S		0,03		0,03	0,03
1700000003581819	41-077-032-00015-0001	OLIVAR	S		0,19		0,19	0,19
1700000003581820	41-077-032-09003-0005	OLIVAR	S		0,02		0,02	0,02
1700000003581821	41-077-032-00020-0001	OLIVAR	S		0,07		0,07	0,07
1700000003581827	41-077-032-00014-0001	OLIVAR	S		2,25		2,25	2,25
1700000003581828	41-077-032-09003-0005	OLIVAR	S		0,04		0,04	0,04
1700000003581829	41-077-032-00021-0001	OLIVAR	S		1,41		1,41	1,41
1700000005970712	41-077-032-00011-0001	OLIVAR	S		4,76		4,76	4,76
1700000005970713	41-077-032-00065-0001	OLIVAR	S		0,05		0,05	0,05
1700000005970714	41-077-032-00025-0002	OLIVAR	S		0,42		0,42	0,42
1700000006842405	41-077-059-00005-0001	OLIVAR	S		2,08		2,08	2,08
1700000006842406	41-077-059-00083-0001	OLIVAR	S		2,75		2,75	2,75

INCIDENCIAS

INCIDENCIA DESCRIPCIÓN

- 2454 Solicitante de intervención 6613 cuyo regimen de afiliacion a la SS no es ni el sistema especial agrario(cuenta ajena) ni autonomo con actividad agraria.
- 74018 Productor que no es agricultor a título principal, según los datos del ejercicio fiscal n-1 y seguridad socia.
- 74053 Importe inferior a 100 Euros

Datos considerados para el Cálculo de la Carga Ganadera del expediente

Superficie determinada para Cálculo Carga Ganadera: 0,00 ha
 Carga Ganadera del Expediente: 0,00 ugm/ha

Incidenias de carga ganadera

INCIDENCIA DESCRIPCIÓN

- 86132 Recinto superficie forrajera que no realiza la actividad de producción de pastoreo.
 Recinto:41-077-032-00037-00010 Cultivo:20000 BARBECHO TRADICIONAL-SIN VARIEDAD Secano

(1) Con incidencias que retienen pago o deniegan el expediente.
 (2) Se calcula sobre superficie declarada admisible.
 (3) Aplicación del artículo 16 bis del RD 147/2023.
 (4) Expediente con algunos recintos de pastos permanentes ubicados en espacios protegidos donde la carga ganadera mínima será 0,1 UGM/ha.

Puede verificar la integridad de una copia de este documento mediante la lectura del código QR adjunto o mediante el acceso a la dirección https://ws050.juntadeandalucia.es/verificarFirma indicando el código de VERIFICACIÓN			
FIRMADO POR	RAQUEL MARIA ESPIN CRESPO	17/10/2024	
VERIFICACIÓN	Pk2jmJDVJQXVSF7B6ESWF6FEMYA9VL	PÁG. 3629/3958	



APELLIDOS Y NOMBRE / RAZÓN SOCIAL

CASTILLO BARCO DIEGO

NIF

****4939*

EXPEDIENTE

1180639

RESOLUCIÓN

DENEGACIÓN DE LA AYUDA

DATOS DE MANTENIMIENTO UNIDADES

GRUPO DE PAGO

ZONAS DE LIMITACIONES NATURALES

**Sup. Dec.
Admisible**

0,00

**Sup.
Resuelta**

0,00

Sobredecl.

0,00

% Sobredecl.

0,00

RESUMEN DE PAGOS

	IMPORTE (Euros)			
	RESUELTO	FEADER	MAPA	CAPADR
A pagar	0,00	0,00	0,00	0,00

APLICACIÓN DE REDUCCIONES Y PENALIZACIONES (%)

Crterios de subvencionabilidad (1)	Presentación tardía	Omisión declaración	Condicionalidad
100,00	0,00	0,00	0,00

IMPORTE (Euros)

Calculado(2)	Reducción	Penalización	Reducción Penalización (3)	Penalización adicional	Resuelto	FEADER	MAPA	CAPADR
0,00 €	0,00 €	0,00 €	0,00 €	0,00 €	0,00 €	0,00 €	0,00 €	0,00 €
Importe Unitario:	54,00 €	Nuevo Importe Unitario:	0,00 €					

RECINTOS PROPUESTOS

REF.	REFERENCIA SIGPAC	CULTIVO	S/R	USO SIGPAC	Sup. Dec. admisible	Sup. Campo	Sup. Determ.	Sup. Resuelta
-527699	41-078-003-00040-0015	PASTOS PERMANENTES DE 5 O MAS AÑOS	S		0,12		0,12	0,12
1700000006133673	41-078-010-00069-0002	OLIVAR	S		12,46		12,46	12,46
1700000006133676	41-078-010-00070-0001	OLIVAR	S		0,01		0,01	0,01
1700000006190077	41-078-003-00040-0001	PASTOS PERMANENTES DE 5 O MAS AÑOS	S		23,76		23,76	23,76
1700000006190079	41-078-003-00040-0007	OLIVAR	R		2,33		2,33	2,33
1700000006190080	41-078-003-00040-0008	OLIVAR	R		2,96		2,96	2,96
1700000006190081	41-078-003-00040-0013	PASTOS PERMANENTES DE 5 O MAS AÑOS	S		0,15		0,15	0,15
1700000006190082	41-078-004-00011-0002	PASTOS PERMANENTES DE 5 O MAS AÑOS	S		1,02		1,02	1,02
1700000006190083	41-078-004-00014-0006	PASTOS PERMANENTES DE 5 O MAS AÑOS	S		25,45		25,45	25,45

INCIDENCIAS

INCIDENCIA DESCRIPCIÓN

2454	Solicitante de intervención 6613 cuyo regimen de afiliacion a la SS no es ni el sistema especial agrario(cuenta ajena) ni autonomo con actividad agraria.
74018	Productor que no es agricultor a titulo principal, según los datos del ejercicio fiscal n-1 y seguridad socia.
74053	Importe inferior a 100 Euros

(1) Con incidencias que retienen pago o deniegan el expediente.

(2) Se calcula sobre superficie declarada admisible.

(3) Aplicación del artículo 16 bis del RD 147/2023.

(4) Expediente con algunos recintos de pastos permanentes ubicados en espacios protegidos donde la carga ganadera mínima será 0,1 UGM/ha.

Puede verificar la integridad de una copia de este documento mediante la lectura del código QR adjunto o mediante el acceso a la dirección <https://ws050.juntadeandalucia.es/verificarFirma> indicando el código de VERIFICACIÓN

FIRMADO POR

RAQUEL MARIA ESPIN CRESPO

17/10/2024

VERIFICACIÓN

Pk2jmJDVJQXVSF7B6ESWF6FEMYA9VL

PÁG. 3630/3958





Datos considerados para el Cálculo de la Carga Ganadera del expediente

Superficie determinada para Cálculo Carga Ganadera: 50,50 ha

Carga Ganadera del Expediente: 2,77 ugm/ha (4)

<u>Explotación</u>	<u>Especie</u>	<u>Ugm Calculada para CG</u>
ES410780000053	PORCINO	139,92

Recintos Determinados para el Cálculo de Garga Ganadera

<u>REF.</u>	<u>REFERENCIA SIGPAC</u>	<u>CULTIVO</u>	<u>DESCRIPCIÓN CULTIVO</u>	<u>S/R</u>	<u>SUP. RESUELTA (ha)</u>
-527699	41-078-003-00040-00015	62000	PASTOS PERMANENTES DE 5 O MAS AÑOS-SIN VARIEDAD	S	0,12
1700000006190077	41-078-003-00040-00001	62000	PASTOS PERMANENTES DE 5 O MAS AÑOS-SIN VARIEDAD	S	23,76
1700000006190081	41-078-003-00040-00013	62000	PASTOS PERMANENTES DE 5 O MAS AÑOS-SIN VARIEDAD	S	0,15
1700000006190082	41-078-004-00011-00002	62000	PASTOS PERMANENTES DE 5 O MAS AÑOS-SIN VARIEDAD	S	1,02
1700000006190083	41-078-004-00014-00006	62000	PASTOS PERMANENTES DE 5 O MAS AÑOS-SIN VARIEDAD	S	25,45

(1) Con incidencias que retienen pago o deniegan el expediente.

(2) Se calcula sobre superficie declarada admisible.

(3) Aplicación del artículo 16 bis del RD 147/2023.

(4) Expediente con algunos recintos de pastos permanentes ubicados en espacios protegidos donde la carga ganadera mínima será 0,1 UGM/ha.

Puede verificar la integridad de una copia de este documento mediante la lectura del código QR adjunto o mediante el acceso a la dirección <https://ws050.juntadeandalucia.es/verificarFirma> indicando el código de VERIFICACIÓN

FIRMADO POR

RAQUEL MARIA ESPIN CRESPO

17/10/2024

VERIFICACIÓN

Pk2jmJDVJQXVSF7B6ESWF6FEMYA9VL

PÁG. 3631/3958





APELLIDOS Y NOMBRE / RAZÓN SOCIAL

CASTILLO CRUZ JOSE MANUEL

NIF

****6658*

EXPEDIENTE

1145552

RESOLUCIÓN

DENEGACIÓN DE LA AYUDA

DATOS DE MANTENIMIENTO UNIDADES

GRUPO DE PAGO

ZONAS DE LIMITACIONES NATURALES

**Sup. Dec.
Admisible**

0,00

**Sup.
Resuelta**

0,00

Sobredecl.

0,00

% Sobredecl.

0,00

RESUMEN DE PAGOS

	IMPORTE (Euros)			
	RESUELTO	FEADER	MAPA	CAPADR
A pagar	0,00	0,00	0,00	0,00

APLICACIÓN DE REDUCCIONES Y PENALIZACIONES (%)

Crterios de subvencionabilidad (1)	Presentación tardía	Omisión declaración	Condicionalidad
100,00	0,00	0,00	0,00

IMPORTE (Euros)

Calculado(2)	Reducción	Penalización	Reducción Penalización (3)	Penalización adicional	Resuelto	FEADER	MAPA	CAPADR
0,00 €	0,00 €	0,00 €	0,00 €	0,00 €	0,00 €	0,00 €	0,00 €	0,00 €
Importe Unitario:	54,00 €	Nuevo Importe Unitario:	0,00 €					

RECINTOS PROPUESTOS

REF.	REFERENCIA SIGPAC	CULTIVO	S/R	USO SIGPAC	Sup. Dec. admisible	Sup. Campo	Sup. Determ.	Sup. Resuelta
1700000004536990	41-077-007-00015-0002	CILANTRO	S		0,44		0,44	0,44
1700000004536991	41-077-007-00065-0002	CILANTRO	S		1,82		1,82	1,82
1700000004536992	41-077-007-00066-0003	CILANTRO	S		0,01		0,01	0,01
1700000004536997	41-077-007-00017-0005	OLIVAR	S		3,50		3,50	3,50
1700000004536998	41-077-007-00019-0001	OLIVAR	S		0,03		0,03	0,00
1700000004536999	41-077-007-00066-0001	OLIVAR	S		3,40		3,40	3,40
1700000004537000	41-077-007-00017-0004	OLIVAR	S		1,22		1,22	1,22
1700000004537002	41-077-007-00017-0003	CILANTRO	S		5,32		5,32	5,32

INCIDENCIAS

INCIDENCIA DESCRIPCIÓN

- 4272 Verifica que las líneas de declaración de las Solicitudes Únicas no tienen solapes con la capa de Retroactividad Gráfica (ambas de la misma campaña) a nivel de expediente/línea de declaración gráfica de la solicitud.
Recinto:41-077-007-00019-00001 Cultivo: - Agregado de la referencia del recinto.:0 Zona de la referencia del recinto.:0 Superficie solapada.:0,03 Id. Incid.:98093263
- 74018 Productor que no es agricultor a título principal, según los datos del ejercicio fiscal n-1 y seguridad socia.
- 74053 Importe inferior a 100 Euros

(1) Con incidencias que retienen pago o deniegan el expediente.

(2) Se calcula sobre superficie declarada admisible.

(3) Aplicación del artículo 16 bis del RD 147/2023.

(4) Expediente con algunos recintos de pastos permanentes ubicados en espacios protegidos donde la carga ganadera mínima será 0,1 UGM/ha.

Puede verificar la integridad de una copia de este documento mediante la lectura del código QR adjunto o mediante el acceso a la dirección <https://ws050.juntadeandalucia.es/verificarFirma> indicando el código de VERIFICACIÓN

FIRMADO POR	RAQUEL MARIA ESPIN CRESPO	17/10/2024
VERIFICACIÓN	Pk2jmJDVJQXVSF7B6ESWF6FEMYA9VL	PÁG. 3632/3958





APELLIDOS Y NOMBRE / RAZÓN SOCIAL

CASTILLO ORTIZ MERCEDES

NIF

****2910*

EXPEDIENTE

1267768

RESOLUCIÓN

DENEGACIÓN DE LA AYUDA

DATOS DE MANTENIMIENTO UNIDADES

GRUPO DE PAGO

ZONAS DE LIMITACIONES NATURALES

Sup. Dec. Admisible

0,00

Sup. Resuelta

0,00

Sobredecl.

0,00

% Sobredecl.

0,00

RESUMEN DE PAGOS

IMPORTE (Euros)

	RESUELTO	FEADER	MAPA	CAPADR
A pagar	0,00	0,00	0,00	0,00

APLICACIÓN DE REDUCCIONES Y PENALIZACIONES (%)

Crterios de subvencionabilidad (1)	Presentación tardía	Omisión declaración	Condicionalidad
100,00	0,00	0,00	0,00

IMPORTE (Euros)

Calculado(2)	Reducción	Penalización	Reducción Penalización (3)	Penalización adicional	Resuelto	FEADER	MAPA	CAPADR
0,00 €	0,00 €	0,00 €	0,00 €	0,00 €	0,00 €	0,00 €	0,00 €	0,00 €
Importe Unitario:	54,00 €	Nuevo Importe Unitario:	0,00 €					

RECINTOS PROPUESTOS

REF.	REFERENCIA SIGPAC	CULTIVO	S/R	USO SIGPAC	Sup. Dec. admisible	Sup. Campo	Sup. Determ.	Sup. Resuelta
-1003303	41-065-076-00026-0005	OLIVAR	S		0,31		0,31	0,31
1700000006909848	41-065-076-00024-0006	OLIVAR	S		0,56		0,56	0,56
1700000006909849	41-065-078-00219-0001	OLIVAR	S		0,01		0,01	0,01
1700000006909850	41-065-076-00025-0001	OLIVAR	S		0,60		0,60	0,60
1700000006909852	41-065-078-00082-0001	OLIVAR	S		0,07		0,07	0,07
1700000006909854	41-065-078-00131-0002	OLIVAR	S		2,17		2,17	2,17
1700000006909855	41-065-078-00082-0002	OLIVAR	R		2,76		2,76	2,76
1700000006909856	41-065-078-00202-0001	OLIVAR	R		1,28		1,28	1,28
1700000006909857	41-065-078-00247-0001	OLIVAR	R		0,10		0,10	0,10
1700000006909858	41-065-078-00248-0001	OLIVAR	R		0,03		0,03	0,03
1700000006909859	41-065-076-00029-0001	OLIVAR	S		1,78		1,78	1,78

INCIDENCIAS

INCIDENCIA DESCRIPCIÓN

74018	Productor que no es agricultor a título principal, según los datos del ejercicio fiscal n-1 y seguridad socia.
74053	Importe inferior a 100 Euros

(1) Con incidencias que retienen pago o deniegan el expediente.

(2) Se calcula sobre superficie declarada admisible.

(3) Aplicación del artículo 16 bis del RD 147/2023.

(4) Expediente con algunos recintos de pastos permanentes ubicados en espacios protegidos donde la carga ganadera mínima será 0,1 UGM/ha.

Puede verificar la integridad de una copia de este documento mediante la lectura del código QR adjunto o mediante el acceso a la dirección <https://ws050.juntadeandalucia.es/verificarFirma> indicando el código de VERIFICACIÓN

FIRMADO POR

RAQUEL MARIA ESPIN CRESPO

17/10/2024

VERIFICACIÓN

Pk2jmJDVJQXVSF7B6ESWF6FEMYA9VL

PÁG. 3633/3958





APELLIDOS Y NOMBRE / RAZÓN SOCIAL

CASTRO SANTIAGO JOSE

NIF

****3334*

EXPEDIENTE

1055650

RESOLUCIÓN

DENEGACIÓN DE LA AYUDA

DATOS DE MANTENIMIENTO UNIDADES

GRUPO DE PAGO

ZONAS DE LIMITACIONES NATURALES

**Sup. Dec.
Admisible**

0,00

**Sup.
Resuelta**

0,00

Sobredecl.

0,00

% Sobredecl.

0,00

RESUMEN DE PAGOS

	IMPORTE (Euros)			
	RESUELTO	FEADER	MAPA	CAPADR
A pagar	0,00	0,00	0,00	0,00

APLICACIÓN DE REDUCCIONES Y PENALIZACIONES (%)

Crterios de subvencionabilidad (1)	Presentación tardía	Omisión declaración	Condicionalidad
100,00	0,00	0,00	0,00

IMPORTE (Euros)

Calculado(2)	Reducción	Penalización	Reducción Penalización (3)	Penalización adicional	Resuelto	FEADER	MAPA	CAPADR
0,00 €	0,00 €	0,00 €	0,00 €	0,00 €	0,00 €	0,00 €	0,00 €	0,00 €
Importe Unitario:	54,00 €	Nuevo Importe Unitario:	0,00 €					

RECINTOS PROPUESTOS

REF.	REFERENCIA SIGPAC	CULTIVO	S/R	USO SIGPAC	Sup. Dec. admisible	Sup. Campo	Sup. Determ.	Sup. Resuelta
4762013	41-065-075-00052-0002	OLIVAR	R		0,99		0,99	0,99
4762015	41-065-075-00098-0001	OLIVAR	S		0,76		0,76	0,76
4762016	41-065-075-00054-0005	OLIVAR	S		0,05		0,05	0,05
4762017	41-065-075-00053-0001	OLIVAR	S		0,10		0,10	0,10
1700000006149371	41-065-062-00023-0002	OLIVAR	S		0,31		0,31	0,31
1700000006149372	41-065-062-00030-0001	OLIVAR	S		0,01		0,01	0,01
1700000006149373	41-065-062-00031-0001	OLIVAR	S		1,33		1,33	1,33
1700000006149374	41-065-062-00032-0001	OLIVAR	S		1,05		1,05	1,05
1700000006149375	41-065-062-00049-0001	OLIVAR	S		0,02		0,02	0,02
1700000006149376	41-065-062-00052-0001	OLIVAR	S		0,69		0,69	0,69
1700000006149377	41-065-062-00053-0001	OLIVAR	S		0,58		0,58	0,58
1700000006149378	41-065-062-00055-0001	OLIVAR	S		0,04		0,04	0,04
1700000006149379	41-065-062-00130-0001	OLIVAR	S		0,01		0,01	0,01
1700000006149380	41-065-062-00134-0001	OLIVAR	S		0,07		0,07	0,07
1700000006149381	41-065-062-00135-0001	OLIVAR	S		0,43		0,43	0,43
1700000006149382	41-065-062-00138-0001	OLIVAR	S		1,22		1,22	1,22

INCIDENCIAS

INCIDENCIA DESCRIPCIÓN

2454	Solicitante de intervención 6613 cuyo regimen de afiliacion a la SS no es ni el sistema especial agrario(cuenta ajena) ni autonomo con actividad agraria.
74018	Productor que no es agricultor a título principal, según los datos del ejercicio fiscal n-1 y seguridad socia.
74053	Importe inferior a 100 Euros

(1) Con incidencias que retienen pago o deniegan el expediente.

(2) Se calcula sobre superficie declarada admisible.

(3) Aplicación del artículo 16 bis del RD 147/2023.

(4) Expediente con algunos recintos de pastos permanentes ubicados en espacios protegidos donde la carga ganadera mínima será 0,1 UGM/ha.

Puede verificar la integridad de una copia de este documento mediante la lectura del código QR adjunto o mediante el acceso a la dirección <https://ws050.juntadeandalucia.es/verificarFirma> indicando el código de VERIFICACIÓN

FIRMADO POR

RAQUEL MARIA ESPIN CRESPO

17/10/2024

VERIFICACIÓN

Pk2jmJDVJQXVSF7B6ESWF6FEMYA9VL

PÁG. 3634/3958





APELLIDOS Y NOMBRE / RAZÓN SOCIAL

CHACON NIETO RAFAEL

NIF
****7747*

EXPEDIENTE
1257533

RESOLUCIÓN
DENEGACIÓN DE LA AYUDA

DATOS DE MANTENIMIENTO UNIDADES

GRUPO DE PAGO	Sup. Dec. Admisible	Sup. Resuelta	Sobredecl.	% Sobredecl.
ZONAS DE LIMITACIONES NATURALES	0,00	0,00	0,00	0,00

RESUMEN DE PAGOS

	IMPORTE (Euros)			
	RESUELTO	FEADER	MAPA	CAPADR
A pagar	0,00	0,00	0,00	0,00

APLICACIÓN DE REDUCCIONES Y PENALIZACIONES (%)

Criterios de subvencionabilidad (1)	Presentación tardía	Omisión declaración	Condicionalidad
100,00	0,00	0,00	0,00

IMPORTE (Euros)

Calculado(2)	Reducción	Penalización	Reducción Penalización (3)	Penalización adicional	Resuelto	FEADER	MAPA	CAPADR
0,00 €	0,00 €	0,00 €	0,00 €	0,00 €	0,00 €	0,00 €	0,00 €	0,00 €
Importe Unitario:	54,00 €	Nuevo Importe Unitario:	0,00 €					

RECINTOS PROPUESTOS

REF.	REFERENCIA SIGPAC	CULTIVO	S/R	USO SIGPAC	Sup. Dec. admisible	Sup. Campo	Sup. Determ.	Sup. Resuelta
5231879	41-077-013-09001-0001	OLIVAR	S		0,77		0,77	0,77
5231881	41-077-013-00003-0001	OLIVAR	S		7,06		7,06	7,06

INCIDENCIAS

INCIDENCIA DESCRIPCIÓN

74018	Productor que no es agricultor a título principal, según los datos del ejercicio fiscal n-1 y seguridad socia.
74053	Importe inferior a 100 Euros

(1) Con incidencias que retienen pago o deniegan el expediente.

(2) Se calcula sobre superficie declarada admisible.

(3) Aplicación del artículo 16 bis del RD 147/2023.

(4) Expediente con algunos recintos de pastos permanentes ubicados en espacios protegidos donde la carga ganadera mínima será 0,1 UGM/ha.

Puede verificar la integridad de una copia de este documento mediante la lectura del código QR adjunto o mediante el acceso a la dirección <https://ws050.juntadeandalucia.es/verificarFirma> indicando el código de VERIFICACIÓN

FIRMADO POR	RAQUEL MARIA ESPIN CRESPO	17/10/2024	
VERIFICACIÓN	Pk2jmJDVJQXVSF7B6ESWF6FEMYA9VL	PÁG. 3635/3958	

**APELLIDOS Y NOMBRE / RAZÓN SOCIAL**

COLCHERO CABELLO ROCIO

NIF

****4995*

EXPEDIENTE

1137201

RESOLUCIÓN

DENEGACIÓN DE LA AYUDA

DATOS DE MANTENIMIENTO UNIDADES**GRUPO DE PAGO**

ZONAS DE LIMITACIONES NATURALES

**Sup. Dec.
Admisible**

0,00

**Sup.
Resuelta**

0,00

Sobredecl.

0,00

% Sobredecl.

0,00

RESUMEN DE PAGOS**IMPORTE (Euros)**

	RESUELTO	FEADER	MAPA	CAPADR
A pagar	0,00	0,00	0,00	0,00

APLICACIÓN DE REDUCCIONES Y PENALIZACIONES (%)

Criterios de subvencionabilidad (1)	Presentación tardía	Omisión declaración	Condicionabilidad
100,00	0,00	0,00	0,00

IMPORTE (Euros)

Calculado(2)	Reducción	Penalización	Reducción adicional (3)	Penalización adicional	Resuelto	FEADER	MAPA	CAPADR
0,00 €	0,00 €	0,00 €	0,00 €	0,00 €	0,00 €	0,00 €	0,00 €	0,00 €
Importe Unitario:	54,00 €	Nuevo Importe Unitario:	0,00 €					

RECINTOS PROPUESTOS

REF.	REFERENCIA SIGPAC	CULTIVO	S/R	USO SIGPAC	Sup. Dec. admisible	Sup. Campo	Sup. Determ.	Sup. Resuelta
-1446654	41-097-018-00045-0015	OLIVAR	S		0,01		0,01	0,01
-1446653	41-097-018-00044-0015	AVENA	S		3,60		3,60	3,60
-1446652	41-097-018-00044-0015	AVENA	S		0,81		0,81	0,81
-1446651	41-097-018-00044-0015	AVENA	S		0,71		0,71	0,71

INCIDENCIAS**INCIDENCIA DESCRIPCIÓN**

452 Actividad agraria declarada en un recinto no compatible con el uso PA, PR o PS asignado en SIGPAC para ese recinto.
Recinto:41-097-018-00044-00011 Cultivo:62000 PASTOS PERMANENTES DE 5 O MAS AÑOS-SIN VARIEDAD Secano USO ASIGNADO EN SIGPAC:PR

2454 Solicitante de intervención 6613 cuyo regimen de afiliacion a la SS no es ni el sistema especial agrario(cuenta ajena) ni autonomo con actividad agraria.

74018 Productor que no es agricultor a título principal, según los datos del ejercicio fiscal n-1 y seguridad socia.

74053 Importe inferior a 100 Euros

86120 Para explotaciones de pastos permanentes ubicadas en espacios protegidos la carga ganadera mínima será 0,1 UGM/ha.
Recinto:41-097-018-00044-00011 Cultivo:62000 PASTOS PERMANENTES DE 5 O MAS AÑOS-SIN VARIEDAD Secano Carga Ganadera:0

86121 Recinto superficie forrajera que no realiza la actividad de producción de pastoreo.
Recinto:41-097-018-00044-00011 Cultivo:62000 PASTOS PERMANENTES DE 5 O MAS AÑOS-SIN VARIEDAD Secano Actividad Agraria del recinto:2

86122 Recinto superficie forrajera que realiza la actividad de producción de pastoreo y no declara el o los códigos del Registro de Explotaciones Ganaderas de Andalucía, REGA.
Recinto:41-097-018-00044-00011 Cultivo:62000 PASTOS PERMANENTES DE 5 O MAS AÑOS-SIN VARIEDAD Secano

86124 Recinto de forrajera para Cálculo de Carga Ganadera que No pertenece a Explotación.
Recinto:41-097-018-00044-00011 Cultivo:62000 PASTOS PERMANENTES DE 5 O MAS AÑOS-SIN VARIEDAD Secano

(1) Con incidencias que retienen pago o deniegan el expediente.

(2) Se calcula sobre superficie declarada admisible.

(3) Aplicación del artículo 16 bis del RD 147/2023.

(4) Expediente con algunos recintos de pastos permanentes ubicados en espacios protegidos donde la carga ganadera mínima será 0,1 UGM/ha.

Puede verificar la integridad de una copia de este documento mediante la lectura del código QR adjunto o mediante el acceso a la dirección <https://ws050.juntadeandalucia.es/verificarFirma> indicando el código de VERIFICACIÓN

FIRMADO POR

RAQUEL MARIA ESPIN CRESPO

17/10/2024

VERIFICACIÓN

Pk2jmJDVJQXVSF7B6ESWF6FEMYA9VL

PÁG. 3636/3958





Datos considerados para el Cálculo de la Carga Ganadera del expediente

Superficie determinada para Cálculo Carga Ganadera: 0,00 ha

Carga Ganadera del Expediente: 0,00 ugm/ha

Incidencias de carga ganadera

INCIDENCIA DESCRIPCIÓN

- 452 Actividad agraria declarada en un recinto no compatible con el uso PA, PR o PS asignado en SIGPAC para ese recinto.
Recinto:41-097-018-00044-00011 Cultivo:62000 PASTOS PERMANENTES DE 5 O MAS AÑOS-SIN VARIEDAD Secano USO ASIGNADO EN SIGPAC:PR
- 86122 Recinto superficie forrajera que realiza la actividad de producción de pastoreo y no declara el o los códigos del Registro de Explotaciones Ganaderas de Andalucía, REGA.
Recinto:41-097-018-00044-00011 Cultivo:62000 PASTOS PERMANENTES DE 5 O MAS AÑOS-SIN VARIEDAD Secano
- 86124 Recinto de forrajera para Cálculo de Carga Ganadera que No pertenece a Explotación.
Recinto:41-097-018-00044-00011 Cultivo:62000 PASTOS PERMANENTES DE 5 O MAS AÑOS-SIN VARIEDAD Secano
- 86128 Recinto de Forrajeras que no ha contabilizado para Carga Ganadera por no tener una explotación válida para el cálculo de la Carga Ganadera
Recinto:41-097-018-00044-00011 Cultivo:62 PASTOS PERMANENTES DE 5 O MAS AÑOS-
- 86132 Recinto superficie forrajera que no realiza la actividad de producción de pastoreo.
Recinto:41-097-018-00044-00011 Cultivo:62000 PASTOS PERMANENTES DE 5 O MAS AÑOS-SIN VARIEDAD Secano

(1) Con incidencias que retienen pago o deniegan el expediente.

(2) Se calcula sobre superficie declarada admisible.

(3) Aplicación del artículo 16 bis del RD 147/2023.

(4) Expediente con algunos recintos de pastos permanentes ubicados en espacios protegidos donde la carga ganadera mínima será 0,1 UGM/ha.

Puede verificar la integridad de una copia de este documento mediante la lectura del código QR adjunto o mediante el acceso a la dirección <https://ws050.juntadeandalucia.es/verificarFirma> indicando el código de VERIFICACIÓN

FIRMADO POR

RAQUEL MARIA ESPIN CRESPO

17/10/2024

VERIFICACIÓN

Pk2jmJDVJQXVSF7B6ESWF6FEMYA9VL

PÁG. 3637/3958





APELLIDOS Y NOMBRE / RAZÓN SOCIAL **NIF** **EXPEDIENTE** **RESOLUCIÓN**
 CONEJO PORTILLO MUÑOZ SEVILLANO JUAN ANTONIO ****9229* 1122024 DENEGACIÓN DE LA AYUDA

DATOS DE MANTENIMIENTO UNIDADES

GRUPO DE PAGO	Sup. Dec. Admisible	Sup. Resuelta	Sobredecl.	% Sobredecl.
ZONAS DE LIMITACIONES NATURALES	0,00	0,00	0,00	0,00

RESUMEN DE PAGOS

	IMPORTE (Euros)			
	RESUELTO	FEADER	MAPA	CAPADR
A pagar	0,00	0,00	0,00	0,00

APLICACIÓN DE REDUCCIONES Y PENALIZACIONES (%)

Criterios de subvencionabilidad (1)	Presentación tardía	Omisión declaración	Condicionalidad
100,00	0,00	0,00	0,00

IMPORTE (Euros)

Calculado(2)	Reducción	Penalización	Reducción Penalización (3)	Penalización adicional	Resuelto	FEADER	MAPA	CAPADR
0,00 €	0,00 €	0,00 €	0,00 €	0,00 €	0,00 €	0,00 €	0,00 €	0,00 €
Importe Unitario:	54,00 €	Nuevo Importe Unitario:	0,00 €					

RECINTOS PROPUESTOS

REF.	REFERENCIA SIGPAC	CULTIVO	S/R	USO SIGPAC	Sup. Dec. admisible	Sup. Campo	Sup. Determ.	Sup. Resuelta
170000003580984	41-065-044-00028-0001	OLIVAR	S		2,08		2,08	2,08
170000003580985	41-065-044-00029-0003	OLIVAR	S		1,30		1,30	1,30

INCIDENCIAS**INCIDENCIA DESCRIPCIÓN**

2454	Solicitante de intervención 6613 cuyo regimen de afiliación a la SS no es ni el sistema especial agrario(cuenta ajena) ni autonomo con actividad agraria.
74018	Productor que no es agricultor a título principal, según los datos del ejercicio fiscal n-1 y seguridad socia.
74053	Importe inferior a 100 Euros

(1) Con incidencias que retienen pago o deniegan el expediente.

(2) Se calcula sobre superficie declarada admisible.

(3) Aplicación del artículo 16 bis del RD 147/2023.

(4) Expediente con algunos recintos de pastos permanentes ubicados en espacios protegidos donde la carga ganadera mínima será 0,1 UGM/ha.

Puede verificar la integridad de una copia de este documento mediante la lectura del código QR adjunto o mediante el acceso a la dirección <https://ws050.juntadeandalucia.es/verificarFirma> indicando el código de VERIFICACIÓN

FIRMADO POR	RAQUEL MARIA ESPIN CRESPO	17/10/2024
VERIFICACIÓN	Pk2jmJDVJQXVSF7B6ESWF6FEMYA9VL	PÁG. 3638/3958





APELLIDOS Y NOMBRE / RAZÓN SOCIAL

COPADO GONZALEZ DOLORES

NIF

***0414*

EXPEDIENTE

1267249

RESOLUCIÓN

DENEGACIÓN DE LA AYUDA

DATOS DE MANTENIMIENTO UNIDADES

GRUPO DE PAGO

ZONAS DE LIMITACIONES NATURALES

**Sup. Dec.
Admisible**

0,00

**Sup.
Resuelta**

0,00

Sobredecl.

0,00

% Sobredecl.

0,00

RESUMEN DE PAGOS

IMPORTE (Euros)

	RESUELTO	FEADER	MAPA	CAPADR
A pagar	0,00	0,00	0,00	0,00

APLICACIÓN DE REDUCCIONES Y PENALIZACIONES (%)

Criterios de subvencionabilidad (1)	Presentación tardía	Omisión declaración	Condicionabilidad
100,00	0,00	0,00	0,00

IMPORTE (Euros)

Calculado(2)	Reducción	Penalización	Reducción Penalización (3)	Penalización adicional	Resuelto	FEADER	MAPA	CAPADR
0,00 €	0,00 €	0,00 €	0,00 €	0,00 €	0,00 €	0,00 €	0,00 €	0,00 €
Importe Unitario:	54,00 €	Nuevo Importe Unitario:	0,00 €					

RECINTOS PROPUESTOS

REF.	REFERENCIA SIGPAC	CULTIVO	S/R	USO SIGPAC	Sup. Dec. admisible	Sup. Campo	Sup. Determ.	Sup. Resuelta
-158571	41-065-062-00193-0001	OLIVAR	S		5,40		5,40	5,40
1700000004710031	41-065-062-00244-0002	OLIVAR	S		1,18		1,18	1,18
1700000004710032	41-065-075-00058-0006	OLIVAR	S		0,05		0,05	0,05
1700000004710033	41-065-076-00144-0003	OLIVAR	S		2,33		2,33	2,33

INCIDENCIAS

INCIDENCIA DESCRIPCIÓN

2454	Solicitante de intervención 6613 cuyo regimen de afiliacion a la SS no es ni el sistema especial agrario(cuenta ajena) ni autonomo con actividad agraria.
74018	Productor que no es agricultor a título principal, según los datos del ejercicio fiscal n-1 y seguridad socia.
74053	Importe inferior a 100 Euros

(1) Con incidencias que retienen pago o deniegan el expediente.

(2) Se calcula sobre superficie declarada admisible.

(3) Aplicación del artículo 16 bis del RD 147/2023.

(4) Expediente con algunos recintos de pastos permanentes ubicados en espacios protegidos donde la carga ganadera mínima será 0,1 UGM/ha.

Puede verificar la integridad de una copia de este documento mediante la lectura del código QR adjunto o mediante el acceso a la dirección <https://ws050.juntadeandalucia.es/verificarFirma> indicando el código de VERIFICACIÓN

FIRMADO POR

RAQUEL MARIA ESPIN CRESPO

17/10/2024

VERIFICACIÓN

Pk2jmJDVJQXVSF7B6ESWF6FEMYA9VL

PÁG. 3639/3958



**APELLIDOS Y NOMBRE / RAZÓN SOCIAL**

CORDOBA GARCIA MANUEL

NIF

***9466*

EXPEDIENTE

1273988

RESOLUCIÓN

DENEGACIÓN DE LA AYUDA

DATOS DE MANTENIMIENTO UNIDADES**GRUPO DE PAGO**

ZONAS DE LIMITACIONES NATURALES

Sup. Dec. Admisible

1,80

Sup. Resuelta

1,77

Sobredecl.

0,03

% Sobredecl.

1,67

RESUMEN DE PAGOS**IMPORTE (Euros)**

	RESUELTO	FEADER	MAPA	CAPADR
A pagar	0,00	0,00	0,00	0,00

APLICACIÓN DE REDUCCIONES Y PENALIZACIONES (%)

Crterios de subvencionabilidad (1)	Presentación tardía	Omisión declaración	Condicionalidad
100,00	0,00	0,00	0,00

IMPORTE (Euros)

Calculado(2)	Reducción	Penalización	Reducción adicional	Penalización adicional	Resuelto	FEADER	MAPA	CAPADR
97,20 €	1,62 €	0,00 €	0,00 €	0,00 €	0,00 €	0,00 €	0,00 €	0,00 €
Importe Unitario:	54,00 €	Nuevo Importe Unitario:	54,00 €					

RECINTOS PROPUESTOS

REF.	REFERENCIA SIGPAC	CULTIVO	S/R	USO SIGPAC	Sup. Dec. admisible	Sup. Campo	Sup. Determ.	Sup. Resuelta
-1386343	41-097-018-00035-0001	BARBECHO TRADICIONAL	S		0,09		0,09	0,09
-1386341	41-097-021-00158-0001	SANDÍA	R		0,76		0,76	0,75
6851935	41-097-021-00158-0001	BERENJENA	R		0,41		0,41	0,40
6851936	41-097-021-00158-0001	PIMIENTO	R		0,54		0,54	0,53

INCIDENCIAS**INCIDENCIA DESCRIPCIÓN**

219 Superficie bruta de cruce en un recinto en una misma solicitud supera superficie total que el SIGPAC establece para él.
 Recinto:41-097-021-00158-00001 Cultivo:152000 PIMIENTO-SIN VARIEDAD Regadío Suma de superficies declaradas para este recinto por el solicitante (Áreas):243 Superficie SIGPAC total para el recinto (Áreas):242 Exceso de superficie declarada (Hectáreas):0,01
 Recinto:41-097-021-00158-00001 Cultivo:156000 SANDÍA-SIN VARIEDAD Regadío Suma de superficies declaradas para este recinto por el solicitante (Áreas):243 Superficie SIGPAC total para el recinto (Áreas):242 Exceso de superficie declarada (Hectáreas):0,01
 Recinto:41-097-021-00158-00001 Cultivo:162000 BERENJENA-SIN VARIEDAD Regadío Suma de superficies declaradas para este recinto por el solicitante (Áreas):243 Superficie SIGPAC total para el recinto (Áreas):242 Exceso de superficie declarada (Hectáreas):0,01

74053 Importe inferior a 100 Euros

Datos considerados para el Cálculo de la Carga Ganadera del expediente

Superficie determinada para Cálculo Carga Ganadera: 0,00 ha
 Carga Ganadera del Expediente: 0,00 ugm/ha

Incidenias de carga ganadera**INCIDENCIA DESCRIPCIÓN**

86132 Recinto superficie forrajera que no realiza la actividad de producción de pastoreo.
 Recinto:41-097-018-00035-00001 Cultivo:20000 BARBECHO TRADICIONAL-SIN VARIEDAD Secano

(1) Con incidencias que retienen pago o deniegan el expediente.

(2) Se calcula sobre superficie declarada admisible.

(3) Aplicación del artículo 16 bis del RD 147/2023.

(4) Expediente con algunos recintos de pastos permanentes ubicados en espacios protegidos donde la carga ganadera mínima será 0,1 UGM/ha.

Puede verificar la integridad de una copia de este documento mediante la lectura del código QR adjunto o mediante el acceso a la dirección <https://ws050.juntadeandalucia.es/verificarFirma> indicando el código de VERIFICACIÓN

FIRMADO POR

RAQUEL MARIA ESPIN CRESPO

17/10/2024

VERIFICACIÓN

Pk2jmJDVJQXVSF7B6ESWF6FEMYA9VL

PÁG. 3640/3958





APELLIDOS Y NOMBRE / RAZÓN SOCIAL

COTAN RODRIGUEZ JOSE LUIS

NIF

****7306*

EXPEDIENTE

1190465

RESOLUCIÓN

DENEGACIÓN DE LA AYUDA

DATOS DE MANTENIMIENTO UNIDADES

GRUPO DE PAGO

ZONAS DE LIMITACIONES NATURALES

Sup. Dec. Admisible

0,00

Sup. Resuelta

0,00

Sobredecl.

0,00

% Sobredecl.

0,00

RESUMEN DE PAGOS

		IMPORTE (Euros)			
		RESUELTO	FEADER	MAPA	CAPADR
A pagar		0,00	0,00	0,00	0,00

APLICACIÓN DE REDUCCIONES Y PENALIZACIONES (%)

Crterios de subvencionabilidad (1)	Presentación tardía	Omisión declaración	Condicionalidad
100,00	0,00	0,00	0,00

IMPORTE (Euros)

Calculado(2)	Reducción	Penalización	Reducción adicional (3)	Penalización adicional	Resuelto	FEADER	MAPA	CAPADR
0,00 €	0,00 €	0,00 €	0,00 €	0,00 €	0,00 €	0,00 €	0,00 €	0,00 €
Importe Unitario: 54,00 €		Nuevo Importe Unitario: 0,00 €						

RECINTOS PROPUESTOS

REF.	REFERENCIA SIGPAC	CULTIVO	S/R	USO SIGPAC	Sup. Dec. admisible	Sup. Campo	Sup. Determ.	Sup. Resuelta
-1571488	41-049-001-00193-0018	PASTOS PERMANENTES DE 5 O MAS AÑOS	S		0,08		0,08	0,08
-1571487	41-049-001-00193-0016	PASTOS PERMANENTES DE 5 O MAS AÑOS	S		0,01		0,01	0,01
-1571486	41-049-001-00178-0017	PASTOS PERMANENTES DE 5 O MAS AÑOS	S		0,04		0,04	0,04
-1571485	41-049-001-00178-0001	PASTOS PERMANENTES DE 5 O MAS AÑOS	S		0,07		0,07	0,07
-1344196	41-049-001-09022-0015	PASTOS PERMANENTES DE 5 O MAS AÑOS	S		0,03		0,03	0,03
-1344195	41-049-001-09022-0008	OLIVAR	S		0,71		0,71	0,71
-1344194	41-049-001-09022-0005	PASTOS PERMANENTES DE 5 O MAS AÑOS	S		0,01		0,01	0,01
-1344193	41-049-001-09022-0004	PASTOS PERMANENTES DE 5 O MAS AÑOS	S		1,36		1,36	1,36
-1344192	41-049-001-09022-0001	PASTOS PERMANENTES DE 5 O MAS AÑOS	S		1,03		1,03	1,03
-1344191	41-049-001-00191-0002	PASTOS PERMANENTES DE 5 O MAS AÑOS	S		3,10		3,10	3,10
-1344190	41-049-001-00191-0001	PASTOS PERMANENTES DE 5 O MAS AÑOS	S		6,28		6,28	6,28
-1344189	41-049-001-00178-0015	PASTOS PERMANENTES DE 5 O MAS AÑOS	S		25,63		25,63	25,63
-1344188	41-049-001-00178-0002	PASTOS PERMANENTES DE 5 O MAS AÑOS	S		0,09		0,09	0,09
1700000006608289	41-049-002-00983-0002	PASTOS PERMANENTES DE 5 O MAS AÑOS	S		38,58		38,58	38,58
1700000006608290	41-049-002-00984-0002	PASTOS PERMANENTES DE 5 O MAS AÑOS	S		52,51		52,51	52,51
1700000006608291	41-049-001-00178-0007	OLIVAR	S		0,06		0,06	0,06
1700000006608292	41-049-001-00178-0006	OLIVAR	S		0,10		0,10	0,10
1700000006608293	41-049-001-00178-0010	OLIVAR	S		0,04		0,04	0,04
1700000006608294	41-049-001-00178-0008	OLIVAR	S		4,94		4,94	4,94
1700000006608295	41-049-001-00178-0011	OLIVAR	S		0,13		0,13	0,13

INCIDENCIAS

INCIDENCIA DESCRIPCIÓN

4272	Verifica que las líneas de declaración de las Solicitudes Únicas no tienen solapes con la capa de Retroactividad Gráfica (ambas de la misma campaña) a nivel de expediente/línea de declaración gráfica de la solicitud. Recinto:41-049-001-00191-00001 Cultivo: - Agregado de la referencia del recinto.:0 Zona de la referencia del recinto.:0 Superficie solapada.:0,03 Id. Incid.:98093306
74018	Productor que no es agricultor a título principal, según los datos del ejercicio fiscal n-1 y seguridad socia.
74053	Importe inferior a 100 Euros

(1) Con incidencias que retienen pago o deniegan el expediente.

(2) Se calcula sobre superficie declarada admisible.

(3) Aplicación del artículo 16 bis del RD 147/2023.

(4) Expediente con algunos recintos de pastos permanentes ubicados en espacios protegidos donde la carga ganadera mínima será 0,1 UGM/ha.

Puede verificar la integridad de una copia de este documento mediante la lectura del código QR adjunto o mediante el acceso a la dirección <https://ws050.juntadeandalucia.es/verificarFirma> indicando el código de VERIFICACIÓN

FIRMADO POR

RAQUEL MARIA ESPIN CRESPO

17/10/2024

VERIFICACIÓN

Pk2jmJDVJQXVSF7B6ESWF6FEMYA9VL

PÁG. 3641/3958



**Datos considerados para el Cálculo de la Carga Ganadera del expediente**

Superficie determinada para Cálculo Carga Ganadera: 128,79 ha

Carga Ganadera del Expediente: 0,45 ugm/ha

Explotación	Especie	Ugm Calculada para CG
ES410490000006	BOVINA	53,06
ES410490000006	PORCINO	4,50

Recintos Determinados para el Cálculo de Garga Ganadera

REF.	REFERENCIA SIGPAC	CULTIVO	DESCRIPCIÓN CULTIVO	S/R	SUP. RESUELTA (ha)
-1571488	41-049-001-00193-00018	62000	PASTOS PERMANENTES DE 5 O MAS AÑOS-SIN VARIEDAD	S	0,08
-1571487	41-049-001-00193-00016	62000	PASTOS PERMANENTES DE 5 O MAS AÑOS-SIN VARIEDAD	S	0,01
-1571486	41-049-001-00178-00017	62000	PASTOS PERMANENTES DE 5 O MAS AÑOS-SIN VARIEDAD	S	0,04
-1571485	41-049-001-00178-00001	62000	PASTOS PERMANENTES DE 5 O MAS AÑOS-SIN VARIEDAD	S	0,07
-1344196	41-049-001-09022-00015	62000	PASTOS PERMANENTES DE 5 O MAS AÑOS-SIN VARIEDAD	S	0,03
-1344194	41-049-001-09022-00005	62000	PASTOS PERMANENTES DE 5 O MAS AÑOS-SIN VARIEDAD	S	0,01
-1344193	41-049-001-09022-00004	62000	PASTOS PERMANENTES DE 5 O MAS AÑOS-SIN VARIEDAD	S	1,36
-1344192	41-049-001-09022-00001	62000	PASTOS PERMANENTES DE 5 O MAS AÑOS-SIN VARIEDAD	S	1,03
-1344191	41-049-001-00191-00002	62000	PASTOS PERMANENTES DE 5 O MAS AÑOS-SIN VARIEDAD	S	3,10
-1344190	41-049-001-00191-00001	62000	PASTOS PERMANENTES DE 5 O MAS AÑOS-SIN VARIEDAD	S	6,25
-1344189	41-049-001-00178-00015	62000	PASTOS PERMANENTES DE 5 O MAS AÑOS-SIN VARIEDAD	S	25,63
-1344188	41-049-001-00178-00002	62000	PASTOS PERMANENTES DE 5 O MAS AÑOS-SIN VARIEDAD	S	0,09
170000006608289	41-049-002-00983-00002	62000	PASTOS PERMANENTES DE 5 O MAS AÑOS-SIN VARIEDAD	S	38,58
170000006608290	41-049-002-00984-00002	62000	PASTOS PERMANENTES DE 5 O MAS AÑOS-SIN VARIEDAD	S	52,51

(1) Con incidencias que retienen pago o deniegan el expediente.

(2) Se calcula sobre superficie declarada admisible.

(3) Aplicación del artículo 16 bis del RD 147/2023.

(4) Expediente con algunos recintos de pastos permanentes ubicados en espacios protegidos donde la carga ganadera mínima será 0,1 UGM/ha.

Puede verificar la integridad de una copia de este documento mediante la lectura del código QR adjunto o mediante el acceso a la dirección <https://ws050.juntadeandalucia.es/verificarFirma> indicando el código de VERIFICACIÓN

FIRMADO POR

RAQUEL MARIA ESPIN CRESPO

17/10/2024

VERIFICACIÓN

Pk2jmJDVJQXVSF7B6ESWF6FEMYA9VL

PÁG. 3642/3958





APELLIDOS Y NOMBRE / RAZÓN SOCIAL

CUMBRES RINCON ANTONIO

NIF

***0252*

EXPEDIENTE

1122199

RESOLUCIÓN

DENEGACIÓN DE LA AYUDA

DATOS DE MANTENIMIENTO UNIDADES

GRUPO DE PAGO

ZONAS DE LIMITACIONES NATURALES

**Sup. Dec.
Admisible**

0,00

**Sup.
Resuelta**

0,00

Sobredecl.

0,00

% Sobredecl.

0,00

RESUMEN DE PAGOS

	IMPORTE (Euros)			
	RESUELTO	FEADER	MAPA	CAPADR
A pagar	0,00	0,00	0,00	0,00

APLICACIÓN DE REDUCCIONES Y PENALIZACIONES (%)

Crterios de subvencionabilidad (1)	Presentación tardía	Omisión declaración	Condicionalidad
100,00	0,00	0,00	0,00

IMPORTE (Euros)

Calculado(2)	Reducción	Penalización	Reducción Penalización (3)	Penalización adicional	Resuelto	FEADER	MAPA	CAPADR
0,00 €	0,00 €	0,00 €	0,00 €	0,00 €	0,00 €	0,00 €	0,00 €	0,00 €
Importe Unitario:	54,00 €	Nuevo Importe Unitario:	0,00 €					

RECINTOS PROPUESTOS

REF.	REFERENCIA SIGPAC	CULTIVO	S/R	USO SIGPAC	Sup. Dec. admisible	Sup. Campo	Sup. Determ.	Sup. Resuelta
170000005443001	41-032-002-00102-0001	PASTOS PERMANENTES DE 5 O MAS AÑOS	S		47,38		47,38	47,38
170000005443002	41-032-002-00102-0003	PASTOS PERMANENTES DE 5 O MAS AÑOS	S		0,07		0,07	0,07
170000005443008	41-032-002-00102-0002	OLIVAR	S		3,87		3,87	3,87
170000005443017	41-032-002-00102-0010	PASTOS PERMANENTES DE 5 O MAS AÑOS	S		0,40		0,40	0,40
170000005443018	41-032-002-00102-0009	PASTOS PERMANENTES DE 5 O MAS AÑOS	S		0,05		0,05	0,05

INCIDENCIAS

INCIDENCIA DESCRIPCIÓN

2454	Solicitante de intervención 6613 cuyo regimen de afiliacion a la SS no es ni el sistema especial agrario(cuenta ajena) ni autonomo con actividad agraria.
74018	Productor que no es agricultor a titulo principal, según los datos del ejercicio fiscal n-1 y seguridad socia.
74053	Importe inferior a 100 Euros

(1) Con incidencias que retienen pago o deniegan el expediente.

(2) Se calcula sobre superficie declarada admisible.

(3) Aplicación del artículo 16 bis del RD 147/2023.

(4) Expediente con algunos recintos de pastos permanentes ubicados en espacios protegidos donde la carga ganadera mínima será 0,1 UGM/ha.

Puede verificar la integridad de una copia de este documento mediante la lectura del código QR adjunto o mediante el acceso a la dirección <https://ws050.juntadeandalucia.es/verificarFirma> indicando el código de VERIFICACIÓN

FIRMADO POR

RAQUEL MARIA ESPIN CRESPO

17/10/2024

VERIFICACIÓN

Pk2jmJDVJQXVSF7B6ESWF6FEMYA9VL

PÁG. 3643/3958



**Datos considerados para el Cálculo de la Carga Ganadera del expediente**

Superficie determinada para Cálculo Carga Ganadera: 150,41 ha

Carga Ganadera del Expediente: 0,36 ugm/ha (4)

Explotación	Especie	Ugm Calculada para CG
ES410320000045	OVINA	18,66
ES410320000045	PORCINO	30,18
ES410480000581	OVINA	5,64

Recintos Determinados para el Cálculo de Garga Ganadera

REF.	REFERENCIA SIGPAC	CULTIVO	DESCRIPCIÓN CULTIVO	S/R	SUP. RESUELTA (ha)
4130519	41-048-015-00095-00001	62000	PASTOS PERMANENTES DE 5 O MAS AÑOS-SIN VARIEDAD	S	72,36
5545935	41-048-019-00008-00001	62000	PASTOS PERMANENTES DE 5 O MAS AÑOS-SIN VARIEDAD	S	0,55
5545959	41-048-038-00205-00001	62000	PASTOS PERMANENTES DE 5 O MAS AÑOS-SIN VARIEDAD	S	1,23
5594012	41-048-019-00010-00001	62000	PASTOS PERMANENTES DE 5 O MAS AÑOS-SIN VARIEDAD	S	2,13
170000005443001	41-032-002-00102-00001	62000	PASTOS PERMANENTES DE 5 O MAS AÑOS-SIN VARIEDAD	S	47,38
170000005443002	41-032-002-00102-00003	62000	PASTOS PERMANENTES DE 5 O MAS AÑOS-SIN VARIEDAD	S	0,07
170000005443010	41-048-016-00001-00002	62000	PASTOS PERMANENTES DE 5 O MAS AÑOS-SIN VARIEDAD	S	0,58
170000005443011	41-048-016-00001-00001	62000	PASTOS PERMANENTES DE 5 O MAS AÑOS-SIN VARIEDAD	S	3,53
170000005443012	41-048-016-00001-00003	62000	PASTOS PERMANENTES DE 5 O MAS AÑOS-SIN VARIEDAD	S	0,29
170000005443013	41-048-039-00076-00003	62000	PASTOS PERMANENTES DE 5 O MAS AÑOS-SIN VARIEDAD	S	2,95
170000005443015	41-048-039-00076-00007	62000	PASTOS PERMANENTES DE 5 O MAS AÑOS-SIN VARIEDAD	S	0,06
170000005443016	41-048-039-00076-00008	62000	PASTOS PERMANENTES DE 5 O MAS AÑOS-SIN VARIEDAD	S	12,42
170000005443017	41-032-002-00102-00010	62000	PASTOS PERMANENTES DE 5 O MAS AÑOS-SIN VARIEDAD	S	0,40
170000005443018	41-032-002-00102-00009	62000	PASTOS PERMANENTES DE 5 O MAS AÑOS-SIN VARIEDAD	S	0,05
170000005443021	41-048-039-00048-00016	62000	PASTOS PERMANENTES DE 5 O MAS AÑOS-SIN VARIEDAD	S	2,27
170000005443025	41-048-039-00048-00012	62000	PASTOS PERMANENTES DE 5 O MAS AÑOS-SIN VARIEDAD	S	0,12
170000005443026	41-048-039-00048-00013	62000	PASTOS PERMANENTES DE 5 O MAS AÑOS-SIN VARIEDAD	S	4,02

(1) Con incidencias que retienen pago o deniegan el expediente.

(2) Se calcula sobre superficie declarada admisible.

(3) Aplicación del artículo 16 bis del RD 147/2023.

(4) Expediente con algunos recintos de pastos permanentes ubicados en espacios protegidos donde la carga ganadera mínima será 0,1 UGM/ha.

Puede verificar la integridad de una copia de este documento mediante la lectura del código QR adjunto o mediante el acceso a la dirección <https://ws050.juntadeandalucia.es/verificarFirma> indicando el código de VERIFICACIÓN

FIRMADO POR

RAQUEL MARIA ESPIN CRESPO

17/10/2024

VERIFICACIÓN

Pk2jmJDVJQXVSF7B6ESWF6FEMYA9VL

PÁG. 3644/3958



**APELLIDOS Y NOMBRE / RAZÓN SOCIAL**

DE LA PEÑA ONTANILLA ARACELI

NIF

****7752*

EXPEDIENTE

1260169

RESOLUCIÓN

DENEGACIÓN DE LA AYUDA

DATOS DE MANTENIMIENTO UNIDADES**GRUPO DE PAGO**

ZONAS DE LIMITACIONES NATURALES

Sup. Dec. Admisible

0,00

Sup. Resuelta

0,00

Sobredecl.

0,00

% Sobredecl.

0,00

RESUMEN DE PAGOS**IMPORTE (Euros)**

	RESUELTO	FEADER	MAPA	CAPADR
A pagar	0,00	0,00	0,00	0,00

APLICACIÓN DE REDUCCIONES Y PENALIZACIONES (%)

Criterios de subvencionabilidad (1)	Presentación tardía	Omisión declaración	Condicionalidad
100,00	0,00	0,00	0,00

IMPORTE (Euros)

Calculado(2)	Reducción	Penalización	Reducción Penalización (3)	Penalización adicional	Resuelto	FEADER	MAPA	CAPADR
0,00 €	0,00 €	0,00 €	0,00 €	0,00 €	0,00 €	0,00 €	0,00 €	0,00 €
Importe Unitario:	54,00 €	Nuevo Importe Unitario:	0,00 €					

RECINTOS PROPUESTOS

REF.	REFERENCIA SIGPAC	CULTIVO	S/R	USO SIGPAC	Sup. Dec. admisible	Sup. Campo	Sup. Determ.	Sup. Resuelta
-1402324	41-065-044-00092-0017	OLIVAR	S		6,04		6,04	6,04
-1063494	41-065-044-00092-0015	TRIGO BLANDO	S		2,35		2,35	2,33
170000005428595	41-065-044-00092-0001	TRIGO BLANDO	S		3,32		3,32	3,32
170000005428596	41-065-044-00092-0014	OLIVAR	R		8,00		8,00	8,00
170000005428597	41-065-044-00094-0014	OLIVAR	R		0,15		0,15	0,15

INCIDENCIAS**INCIDENCIA DESCRIPCIÓN**

2454	Solicitante de intervención 6613 cuyo regimen de afiliacion a la SS no es ni el sistema especial agrario(cuenta ajena) ni autonomo con actividad agraria.
4272	Verifica que las líneas de declaración de las Solicitudes Únicas no tienen solapes con la capa de Retroactividad Gráfica (ambas de la misma campaña) a nivel de expediente/línea de declaración gráfica de la solicitud. Recinto:41-065-044-00092-00015 Cultivo: - Agregado de la referencia del recinto.:0 Zona de la referencia del recinto.:0 Superficie solapada.:0,02 Id. Incid.:98093659
74018	Productor que no es agricultor a título principal, según los datos del ejercicio fiscal n-1 y seguridad socia.
74053	Importe inferior a 100 Euros

(1) Con incidencias que retienen pago o deniegan el expediente.

(2) Se calcula sobre superficie declarada admisible.

(3) Aplicación del artículo 16 bis del RD 147/2023.

(4) Expediente con algunos recintos de pastos permanentes ubicados en espacios protegidos donde la carga ganadera mínima será 0,1 UGM/ha.

Puede verificar la integridad de una copia de este documento mediante la lectura del código QR adjunto o mediante el acceso a la dirección <https://ws050.juntadeandalucia.es/verificarFirma> indicando el código de VERIFICACIÓN

FIRMADO POR

RAQUEL MARIA ESPIN CRESPO

17/10/2024

VERIFICACIÓN

Pk2jmJDVJQXVSF7B6ESWF6FEMYA9VL

PÁG. 3645/3958





APELLIDOS Y NOMBRE / RAZÓN SOCIAL DE LA PUERTA GARCIA CORONA JULIO ANTONIO **NIF** ****4104* **EXPEDIENTE** 1236781 **RESOLUCIÓN** DENEGACIÓN DE LA AYUDA

DATOS DE MANTENIMIENTO UNIDADES

GRUPO DE PAGO	Sup. Dec. Admisible	Sup. Resuelta	Sobredecl.	% Sobredecl.
ZONAS DE LIMITACIONES NATURALES	151,18	3,70	147,48	97,55

RESUMEN DE PAGOS

	IMPORTE (Euros)			
	RESUELTO	FEADER	MAPA	CAPADR
A pagar	0,00	0,00	0,00	0,00

APLICACIÓN DE REDUCCIONES Y PENALIZACIONES (%)

Criterios de subvencionabilidad (1)	Presentación tardía	Omisión declaración	Condicionalidad
100,00	0,00	0,00	0,00

IMPORTE (Euros)

Calculado(2)	Reducción	Penalización	Reducción adicional	Penalización adicional	Resuelto	FEADER	MAPA	CAPADR
1.188,00 €	1.158,92 €	29,08 €	0,00 €	1.158,92 €	0,00 €	0,00 €	0,00 €	0,00 €
Importe Unitario:	54,00 €	Nuevo Importe Unitario:	7,86 €					

RECINTOS PROPUESTOS

REF.	REFERENCIA SIGPAC	CULTIVO	S/R	USO SIGPAC	Sup. Dec. admisible	Sup. Campo	Sup. Determ.	Sup. Resuelta
-1279230	14-009-011-09022-0004	PASTOS PERMANENTES DE 5 O MAS AÑOS	S		0,63		0,63	0,00
-1279229	14-009-011-00008-0001	PASTOS PERMANENTES DE 5 O MAS AÑOS	S		2,37		2,37	0,00
-1279228	14-009-011-00001-0002	PASTOS PERMANENTES DE 5 O MAS AÑOS	S		0,72		0,72	0,00
-1279227	14-009-011-00001-0001	PASTOS DE MENOS DE 5 AÑOS	S		34,76		34,76	0,00
1700000006904984	14-009-011-00015-0001	PASTOS PERMANENTES DE 5 O MAS AÑOS	S		9,69		9,69	0,00
1700000006904998	14-009-011-00001-0003	PASTOS PERMANENTES DE 5 O MAS AÑOS	S		0,57		0,57	0,00
1700000006905018	14-009-011-00012-0002	PASTOS DE MENOS DE 5 AÑOS	S		49,64		49,64	0,00
1700000006905021	14-009-011-00008-0003	PASTOS DE MENOS DE 5 AÑOS	S		6,83		6,83	0,00
1700000006905027	14-009-011-00013-0003	PASTOS DE MENOS DE 5 AÑOS	S		38,15		38,15	0,00
1700000006905029	14-009-011-00012-0004	PASTOS PERMANENTES DE 5 O MAS AÑOS	S		2,86		2,86	0,00
1700000006905031	14-009-011-00013-0001	PASTOS PERMANENTES DE 5 O MAS AÑOS	S		3,70		3,70	3,70
1700000006905046	14-009-011-00008-0005	PASTOS DE MENOS DE 5 AÑOS	S		0,02		0,02	0,00
1700000006905078	14-009-011-00001-0004	PASTOS PERMANENTES DE 5 O MAS AÑOS	S		0,94		0,94	0,00
1700000006905082	14-009-011-00012-0003	PASTOS PERMANENTES DE 5 O MAS AÑOS	S		0,30		0,30	0,00

(1) Con incidencias que retienen pago o deniegan el expediente.

(2) Se calcula sobre superficie declarada admisible.

(3) Aplicación del artículo 16 bis del RD 147/2023.

(4) Expediente con algunos recintos de pastos permanentes ubicados en espacios protegidos donde la carga ganadera mínima será 0,1 UGM/ha.

Puede verificar la integridad de una copia de este documento mediante la lectura del código QR adjunto o mediante el acceso a la dirección <https://ws050.juntadeandalucia.es/verificarFirma> indicando el código de VERIFICACIÓN

FIRMADO POR	RAQUEL MARIA ESPIN CRESPO	17/10/2024	
VERIFICACIÓN	Pk2jmJDVJQXVSF7B6ESWF6FEMYA9VL	PÁG. 3646/3958	



INCIDENCIAS

INCIDENCIA DESCRIPCIÓN

- 225 Superficie neta de cruce en un recinto en el conjunto de solicitudes supera superficie admisible que SIGPAC establece para él.
Recinto:14-009-010-00131-00001 Cultivo:62000 PASTOS PERMANENTES DE 5 O MAS AÑOS-SIN VARIEDAD Secano Superficie admisible de pastos del recinto según SIGPAC.:223 Suma de superficies de cruce netas declaradas para este recinto por todos los solicitantes.:446 Exceso de superficie (Hectáreas):2,23
- 242 Recinto pendiente de acreditación de titularidad.
Recinto:14-009-010-00131-00001 Cultivo:62000 PASTOS PERMANENTES DE 5 O MAS AÑOS-SIN VARIEDAD Secano
Recinto:14-009-011-00001-00001 Cultivo:63000 PASTOS DE MENOS DE 5 AÑOS-SIN VARIEDAD Secano
Recinto:14-009-011-00001-00002 Cultivo:62000 PASTOS PERMANENTES DE 5 O MAS AÑOS-SIN VARIEDAD Secano
Recinto:14-009-011-00001-00003 Cultivo:62000 PASTOS PERMANENTES DE 5 O MAS AÑOS-SIN VARIEDAD Secano
Recinto:14-009-011-00001-00004 Cultivo:62000 PASTOS PERMANENTES DE 5 O MAS AÑOS-SIN VARIEDAD Secano
Recinto:14-009-011-00008-00001 Cultivo:62000 PASTOS PERMANENTES DE 5 O MAS AÑOS-SIN VARIEDAD Secano
Recinto:14-009-011-00008-00003 Cultivo:63000 PASTOS DE MENOS DE 5 AÑOS-SIN VARIEDAD Secano
Recinto:14-009-011-00008-00005 Cultivo:63000 PASTOS DE MENOS DE 5 AÑOS-SIN VARIEDAD Secano
Recinto:14-009-011-00012-00002 Cultivo:63000 PASTOS DE MENOS DE 5 AÑOS-SIN VARIEDAD Secano
Recinto:14-009-011-00012-00003 Cultivo:62000 PASTOS PERMANENTES DE 5 O MAS AÑOS-SIN VARIEDAD Secano
Recinto:14-009-011-00012-00004 Cultivo:62000 PASTOS PERMANENTES DE 5 O MAS AÑOS-SIN VARIEDAD Secano
Recinto:14-009-011-00013-00003 Cultivo:63000 PASTOS DE MENOS DE 5 AÑOS-SIN VARIEDAD Secano
Recinto:14-009-011-00015-00001 Cultivo:62000 PASTOS PERMANENTES DE 5 O MAS AÑOS-SIN VARIEDAD Secano
Recinto:14-009-011-09022-00004 Cultivo:62000 PASTOS PERMANENTES DE 5 O MAS AÑOS-SIN VARIEDAD Secano
- 243 Superficie bruta de cruce total en un mismo recinto en el conjunto de las solicitudes supera superficie total que SIGPAC establece para él.
Recinto:14-009-010-00131-00001 Cultivo:62000 PASTOS PERMANENTES DE 5 O MAS AÑOS-SIN VARIEDAD Secano SUMAS SUPERFICIE DE CRUCE:223
- 74053 Importe inferior a 100 Euros
- 86126 Recinto de forrajera para Cálculo de Carga Ganadera que No pertenece a Explotación con UGM válida.
Recinto:14-009-010-00131-00001 Cultivo:62000 PASTOS PERMANENTES DE 5 O MAS AÑOS-SIN VARIEDAD Secano Explotacion:ES140090000441
Recinto:41-068-040-00007-00013 Cultivo:62000 PASTOS PERMANENTES DE 5 O MAS AÑOS-SIN VARIEDAD Secano Explotacion:ES410680000127
Recinto:41-068-040-00007-00014 Cultivo:62000 PASTOS PERMANENTES DE 5 O MAS AÑOS-SIN VARIEDAD Secano Explotacion:ES410680000127
Recinto:41-068-040-00009-00001 Cultivo:62000 PASTOS PERMANENTES DE 5 O MAS AÑOS-SIN VARIEDAD Secano Explotacion:ES410680000127
Recinto:41-068-041-00022-00005 Cultivo:62000 PASTOS PERMANENTES DE 5 O MAS AÑOS-SIN VARIEDAD Secano Explotacion:ES410680000127
Recinto:41-068-041-00022-00014 Cultivo:20000 BARBECHO TRADICIONAL-SIN VARIEDAD Secano Explotacion:ES410680000127
Recinto:41-068-041-00022-00017 Cultivo:62000 PASTOS PERMANENTES DE 5 O MAS AÑOS-SIN VARIEDAD Secano Explotacion:ES410680000127
Recinto:41-068-041-00022-00018 Cultivo:63000 PASTOS DE MENOS DE 5 AÑOS-SIN VARIEDAD Secano Explotacion:ES410680000127
Recinto:41-068-050-00002-00003 Cultivo:62000 PASTOS PERMANENTES DE 5 O MAS AÑOS-SIN VARIEDAD Secano Explotacion:ES410680000127
Recinto:41-068-050-00005-00002 Cultivo:62000 PASTOS PERMANENTES DE 5 O MAS AÑOS-SIN VARIEDAD Secano Explotacion:ES410680000127
Recinto:41-068-050-00023-00003 Cultivo:62000 PASTOS PERMANENTES DE 5 O MAS AÑOS-SIN VARIEDAD Secano Explotacion:ES410680000127
Recinto:41-068-050-00023-00004 Cultivo:62000 PASTOS PERMANENTES DE 5 O MAS AÑOS-SIN VARIEDAD Secano Explotacion:ES410680000127
Recinto:41-068-050-00023-00009 Cultivo:62000 PASTOS PERMANENTES DE 5 O MAS AÑOS-SIN VARIEDAD Secano Explotacion:ES410680000127
Recinto:41-068-051-00003-00002 Cultivo:62000 PASTOS PERMANENTES DE 5 O MAS AÑOS-SIN VARIEDAD Secano Explotacion:ES410680000179
Recinto:41-068-051-00003-00005 Cultivo:62000 PASTOS PERMANENTES DE 5 O MAS AÑOS-SIN VARIEDAD Secano Explotacion:ES410680000179
Recinto:41-068-051-00004-00001 Cultivo:63000 PASTOS DE MENOS DE 5 AÑOS-SIN VARIEDAD Secano Explotacion:ES410680000179
Recinto:41-068-051-00006-00001 Cultivo:63000 PASTOS DE MENOS DE 5 AÑOS-SIN VARIEDAD Secano Explotacion:ES410680000127
Recinto:41-068-051-00006-00027 Cultivo:63000 PASTOS DE MENOS DE 5 AÑOS-SIN VARIEDAD Secano Explotacion:ES410680000179
Recinto:41-068-051-00006-00030 Cultivo:62000 PASTOS PERMANENTES DE 5 O MAS AÑOS-SIN VARIEDAD Secano Explotacion:ES410680000179

(1) Con incidencias que retienen pago o deniegan el expediente.

(2) Se calcula sobre superficie declarada admisible.

(3) Aplicación del artículo 16 bis del RD 147/2023.

(4) Expediente con algunos recintos de pastos permanentes ubicados en espacios protegidos donde la carga ganadera mínima será 0,1 UGM/ha.

Puede verificar la integridad de una copia de este documento mediante la lectura del código QR adjunto o mediante el acceso a la dirección <https://ws050.juntadeandalucia.es/verificarFirma> indicando el código de VERIFICACIÓN

FIRMADO POR	RAQUEL MARIA ESPIN CRESPO	17/10/2024
VERIFICACIÓN	Pk2jmJDVJQXVSF7B6ESWF6FEMYA9VL	PÁG. 3647/3958





INCIDENCIAS

INCIDENCIA DESCRIPCIÓN

Recinto:41-068-051-00006-00032 Cultivo:62000 PASTOS PERMANENTES DE 5 O MAS AÑOS-SIN VARIEDAD Secano Explotacion:ES410680000179
 Recinto:41-068-051-00006-00035 Cultivo:63000 PASTOS DE MENOS DE 5 AÑOS-SIN VARIEDAD Secano Explotacion:ES410680000127
 Recinto:41-068-051-00007-00002 Cultivo:62000 PASTOS PERMANENTES DE 5 O MAS AÑOS-SIN VARIEDAD Secano Explotacion:ES410680000127
 Recinto:41-068-051-00007-00008 Cultivo:62000 PASTOS PERMANENTES DE 5 O MAS AÑOS-SIN VARIEDAD Secano Explotacion:ES410680000127
 Recinto:41-068-051-00007-00024 Cultivo:62000 PASTOS PERMANENTES DE 5 O MAS AÑOS-SIN VARIEDAD Secano Explotacion:ES410680000127
 Recinto:41-068-051-00007-00026 Cultivo:62000 PASTOS PERMANENTES DE 5 O MAS AÑOS-SIN VARIEDAD Secano Explotacion:ES410680000127
 Recinto:41-068-051-00007-00027 Cultivo:62000 PASTOS PERMANENTES DE 5 O MAS AÑOS-SIN VARIEDAD Secano Explotacion:ES410680000127
 Recinto:41-068-051-00007-00030 Cultivo:62000 PASTOS PERMANENTES DE 5 O MAS AÑOS-SIN VARIEDAD Secano Explotacion:ES410680000127
 Recinto:41-068-051-00007-00032 Cultivo:63000 PASTOS DE MENOS DE 5 AÑOS-SIN VARIEDAD Secano Explotacion:ES410680000127
 Recinto:41-068-051-00008-00001 Cultivo:62000 PASTOS PERMANENTES DE 5 O MAS AÑOS-SIN VARIEDAD Secano Explotacion:ES410680000127
 Recinto:41-068-051-00010-00002 Cultivo:63000 PASTOS DE MENOS DE 5 AÑOS-SIN VARIEDAD Secano Explotacion:ES410680000127
 Recinto:41-068-051-00012-00002 Cultivo:62000 PASTOS PERMANENTES DE 5 O MAS AÑOS-SIN VARIEDAD Secano Explotacion:ES410680000127
 Recinto:41-068-051-00012-00003 Cultivo:63000 PASTOS DE MENOS DE 5 AÑOS-SIN VARIEDAD Secano Explotacion:ES410680000127
 Recinto:41-068-051-00012-00006 Cultivo:62000 PASTOS PERMANENTES DE 5 O MAS AÑOS-SIN VARIEDAD Secano Explotacion:ES410680000127
 Recinto:41-068-051-00012-00014 Cultivo:63000 PASTOS DE MENOS DE 5 AÑOS-SIN VARIEDAD Secano Explotacion:ES410680000127
 Recinto:41-068-051-00013-00002 Cultivo:63000 PASTOS DE MENOS DE 5 AÑOS-SIN VARIEDAD Secano Explotacion:ES410680000127
 Recinto:41-068-051-00013-00006 Cultivo:63000 PASTOS DE MENOS DE 5 AÑOS-SIN VARIEDAD Secano Explotacion:ES410680000127
 Recinto:41-068-051-00014-00002 Cultivo:62000 PASTOS PERMANENTES DE 5 O MAS AÑOS-SIN VARIEDAD Secano Explotacion:ES410680000127
 Recinto:41-068-051-00014-00005 Cultivo:62000 PASTOS PERMANENTES DE 5 O MAS AÑOS-SIN VARIEDAD Secano Explotacion:ES410680000127
 Recinto:41-068-051-00014-00007 Cultivo:62000 PASTOS PERMANENTES DE 5 O MAS AÑOS-SIN VARIEDAD Secano Explotacion:ES410680000127
 Recinto:41-068-053-00013-00001 Cultivo:63000 PASTOS DE MENOS DE 5 AÑOS-SIN VARIEDAD Secano Explotacion:ES410680000127
 Recinto:41-068-053-00014-00002 Cultivo:62000 PASTOS PERMANENTES DE 5 O MAS AÑOS-SIN VARIEDAD Secano Explotacion:ES410680000127
 Recinto:41-068-053-00014-00004 Cultivo:63000 PASTOS DE MENOS DE 5 AÑOS-SIN VARIEDAD Secano Explotacion:ES410680000127
 Recinto:41-068-053-00015-00004 Cultivo:62000 PASTOS PERMANENTES DE 5 O MAS AÑOS-SIN VARIEDAD Secano Explotacion:ES410680000127
 Recinto:41-068-053-00015-00005 Cultivo:62000 PASTOS PERMANENTES DE 5 O MAS AÑOS-SIN VARIEDAD Secano Explotacion:ES410680000127
 Recinto:41-068-054-00015-00001 Cultivo:63000 PASTOS DE MENOS DE 5 AÑOS-SIN VARIEDAD Secano Explotacion:ES410680000127
 Recinto:41-068-113-00075-00002 Cultivo:62000 PASTOS PERMANENTES DE 5 O MAS AÑOS-SIN VARIEDAD Secano Explotacion:ES410680000127
 Recinto:41-068-113-00076-00001 Cultivo:62000 PASTOS PERMANENTES DE 5 O MAS AÑOS-SIN VARIEDAD Secano Explotacion:ES410680000127
 Recinto:41-068-122-00021-00003 Cultivo:62000 PASTOS PERMANENTES DE 5 O MAS AÑOS-SIN VARIEDAD Secano Explotacion:ES410680000179
 Recinto:41-068-122-00021-00004 Cultivo:62000 PASTOS PERMANENTES DE 5 O MAS AÑOS-SIN VARIEDAD Secano Explotacion:ES410680000179
 Recinto:41-068-122-00030-00004 Cultivo:62000 PASTOS PERMANENTES DE 5 O MAS AÑOS-SIN VARIEDAD Secano Explotacion:ES410680000179
 Recinto:41-068-122-00031-00001 Cultivo:62000 PASTOS PERMANENTES DE 5 O MAS AÑOS-SIN VARIEDAD Secano Explotacion:ES410680000179
 Recinto:41-068-123-00017-00002 Cultivo:62000 PASTOS PERMANENTES DE 5 O MAS AÑOS-SIN VARIEDAD Secano Explotacion:ES410680000179

(1) Con incidencias que retienen pago o deniegan el expediente.

(2) Se calcula sobre superficie declarada admisible.

(3) Aplicación del artículo 16 bis del RD 147/2023.

(4) Expediente con algunos recintos de pastos permanentes ubicados en espacios protegidos donde la carga ganadera mínima será 0,1 UGM/ha.

Puede verificar la integridad de una copia de este documento mediante la lectura del código QR adjunto o mediante el acceso a la dirección <https://ws050.juntadeandalucia.es/verificarFirma> indicando el código de VERIFICACIÓN

FIRMADO POR	RAQUEL MARIA ESPIN CRESPO	17/10/2024
VERIFICACIÓN	Pk2jmJDVJQXVSF7B6ESWF6FEMYA9VL	PÁG. 3648/3958



**INCIDENCIAS****INCIDENCIA DESCRIPCIÓN**

Recinto:41-068-123-00017-00004 Cultivo:62000 PASTOS PERMANENTES DE 5 O MAS AÑOS-SIN VARIEDAD Secano
Explotacion:ES410680000179
Recinto:41-068-123-00017-00005 Cultivo:62000 PASTOS PERMANENTES DE 5 O MAS AÑOS-SIN VARIEDAD Secano
Explotacion:ES410680000179
Recinto:41-068-123-00023-00001 Cultivo:62000 PASTOS PERMANENTES DE 5 O MAS AÑOS-SIN VARIEDAD Secano
Explotacion:ES410680000179
Recinto:41-068-123-00024-00001 Cultivo:62000 PASTOS PERMANENTES DE 5 O MAS AÑOS-SIN VARIEDAD Secano
Explotacion:ES410680000179
Recinto:41-068-123-00025-00026 Cultivo:62000 PASTOS PERMANENTES DE 5 O MAS AÑOS-SIN VARIEDAD Secano
Explotacion:ES410680000179
Recinto:41-068-123-00025-00037 Cultivo:62000 PASTOS PERMANENTES DE 5 O MAS AÑOS-SIN VARIEDAD Secano
Explotacion:ES410680000179
Recinto:41-068-123-00025-00039 Cultivo:62000 PASTOS PERMANENTES DE 5 O MAS AÑOS-SIN VARIEDAD Secano
Explotacion:ES410680000179
Recinto:41-068-123-00025-00045 Cultivo:62000 PASTOS PERMANENTES DE 5 O MAS AÑOS-SIN VARIEDAD Secano
Explotacion:ES410680000179
Recinto:41-068-123-00052-00015 Cultivo:62000 PASTOS PERMANENTES DE 5 O MAS AÑOS-SIN VARIEDAD Secano
Explotacion:ES410680000179

Datos considerados para el Cálculo de la Carga Ganadera del expediente

Superficie determinada para Cálculo Carga Ganadera: 3,70 ha

Carga Ganadera del Expediente: 2,80 ugm/ha

Explotación	Especie	Ugm Calculada para CG
ES140090000411	PORCINO	10,37

Recintos Determinados para el Cálculo de Garga Ganadera

REF.	REFERENCIA SIGPAC	CULTIVO	DESCRIPCIÓN CULTIVO	S/R	SUP. RESUELTA (ha)
-1279230	14-009-011-09022-00004	62000	PASTOS PERMANENTES DE 5 O MAS AÑOS-SIN VARIEDAD	S	0,00
-1279229	14-009-011-00008-00001	62000	PASTOS PERMANENTES DE 5 O MAS AÑOS-SIN VARIEDAD	S	0,00
-1279228	14-009-011-00001-00002	62000	PASTOS PERMANENTES DE 5 O MAS AÑOS-SIN VARIEDAD	S	0,00
-1279227	14-009-011-00001-00001	63000	PASTOS DE MENOS DE 5 AÑOS-SIN VARIEDAD	S	0,00
1700000006904984	14-009-011-00015-00001	62000	PASTOS PERMANENTES DE 5 O MAS AÑOS-SIN VARIEDAD	S	0,00
1700000006904998	14-009-011-00001-00003	62000	PASTOS PERMANENTES DE 5 O MAS AÑOS-SIN VARIEDAD	S	0,00
1700000006905018	14-009-011-00012-00002	63000	PASTOS DE MENOS DE 5 AÑOS-SIN VARIEDAD	S	0,00
1700000006905021	14-009-011-00008-00003	63000	PASTOS DE MENOS DE 5 AÑOS-SIN VARIEDAD	S	0,00
1700000006905027	14-009-011-00013-00003	63000	PASTOS DE MENOS DE 5 AÑOS-SIN VARIEDAD	S	0,00
1700000006905029	14-009-011-00012-00004	62000	PASTOS PERMANENTES DE 5 O MAS AÑOS-SIN VARIEDAD	S	0,00
1700000006905031	14-009-011-00013-00001	62000	PASTOS PERMANENTES DE 5 O MAS AÑOS-SIN VARIEDAD	S	3,70
1700000006905046	14-009-011-00008-00005	63000	PASTOS DE MENOS DE 5 AÑOS-SIN VARIEDAD	S	0,00
1700000006905078	14-009-011-00001-00004	62000	PASTOS PERMANENTES DE 5 O MAS AÑOS-SIN VARIEDAD	S	0,00
1700000006905082	14-009-011-00012-00003	62000	PASTOS PERMANENTES DE 5 O MAS AÑOS-SIN VARIEDAD	S	0,00

Incidenias de carga ganadera**INCIDENCIA DESCRIPCIÓN**

- 225 Superficie neta de cruce en un recinto en el conjunto de solicitudes supera superficie admisible que SIGPAC establece para él.
Recinto:14-009-010-00131-00001 Cultivo:62000 PASTOS PERMANENTES DE 5 O MAS AÑOS-SIN VARIEDAD Secano Superficie admisible de pastos del recinto según SIGPAC.:223 Suma de superficies de cruce netas declaradas para este recinto por todos los solicitantes.:446 Exceso de superficie (Hectáreas):2,23
- 242 Recinto pendiente de acreditación de titularidad.
Recinto:41-068-051-00006-00001 Cultivo:63000 PASTOS DE MENOS DE 5 AÑOS-SIN VARIEDAD Secano
Recinto:41-022-010-00006-00001 Cultivo:78000 RAYGRAS ANUAL (Lolium multiflorum LAM. And hybrids)-SIN VARIEDAD

(1) Con incidencias que retienen pago o deniegan el expediente.

(2) Se calcula sobre superficie declarada admisible.

(3) Aplicación del artículo 16 bis del RD 147/2023.

(4) Expediente con algunos recintos de pastos permanentes ubicados en espacios protegidos donde la carga ganadera mínima será 0,1 UGM/ha.

Puede verificar la integridad de una copia de este documento mediante la lectura del código QR adjunto o mediante el acceso a la dirección <https://ws050.juntadeandalucia.es/verificarFirma> indicando el código de VERIFICACIÓN

FIRMADO POR

RAQUEL MARIA ESPIN CRESPO

17/10/2024

VERIFICACIÓN

Pk2jmJDVJQXVSF7B6ESWF6FEMYA9VL

PÁG. 3649/3958





Secano

Recinto:41-068-123-00025-00026 Cultivo:62000 PASTOS PERMANENTES DE 5 O MAS AÑOS-SIN VARIEDAD Secano
 Recinto:41-068-051-00010-00002 Cultivo:63000 PASTOS DE MENOS DE 5 AÑOS-SIN VARIEDAD Secano
 Recinto:41-068-051-00004-00001 Cultivo:63000 PASTOS DE MENOS DE 5 AÑOS-SIN VARIEDAD Secano
 Recinto:14-009-011-09022-00004 Cultivo:62000 PASTOS PERMANENTES DE 5 O MAS AÑOS-SIN VARIEDAD Secano
 Recinto:14-009-011-00008-00001 Cultivo:62000 PASTOS PERMANENTES DE 5 O MAS AÑOS-SIN VARIEDAD Secano
 Recinto:14-009-011-00001-00002 Cultivo:62000 PASTOS PERMANENTES DE 5 O MAS AÑOS-SIN VARIEDAD Secano
 Recinto:14-009-011-00001-00001 Cultivo:63000 PASTOS DE MENOS DE 5 AÑOS-SIN VARIEDAD Secano
 Recinto:41-068-053-00015-00005 Cultivo:62000 PASTOS PERMANENTES DE 5 O MAS AÑOS-SIN VARIEDAD Secano
 Recinto:41-068-053-00015-00004 Cultivo:62000 PASTOS PERMANENTES DE 5 O MAS AÑOS-SIN VARIEDAD Secano
 Recinto:41-068-051-00003-00005 Cultivo:62000 PASTOS PERMANENTES DE 5 O MAS AÑOS-SIN VARIEDAD Secano
 Recinto:41-068-050-00023-00009 Cultivo:62000 PASTOS PERMANENTES DE 5 O MAS AÑOS-SIN VARIEDAD Secano
 Recinto:41-068-050-00005-00002 Cultivo:62000 PASTOS PERMANENTES DE 5 O MAS AÑOS-SIN VARIEDAD Secano
 Recinto:41-068-050-00002-00003 Cultivo:62000 PASTOS PERMANENTES DE 5 O MAS AÑOS-SIN VARIEDAD Secano
 Recinto:41-022-010-00006-00015 Cultivo:62000 PASTOS PERMANENTES DE 5 O MAS AÑOS-SIN VARIEDAD Secano
 Recinto:41-022-010-00006-00014 Cultivo:62000 PASTOS PERMANENTES DE 5 O MAS AÑOS-SIN VARIEDAD Secano
 Recinto:41-022-010-00006-00003 Cultivo:78000 RAYGRAS ANUAL (Lolium multiflorum LAM. And hybrids)-SIN VARIEDAD Secano
 Recinto:41-068-123-00025-00045 Cultivo:62000 PASTOS PERMANENTES DE 5 O MAS AÑOS-SIN VARIEDAD Secano
 Recinto:41-068-051-00014-00009 Cultivo:20000 BARBECHO TRADICIONAL-SIN VARIEDAD Secano
 Recinto:41-068-051-00014-00008 Cultivo:20000 BARBECHO TRADICIONAL-SIN VARIEDAD Secano
 Recinto:41-068-041-00022-00018 Cultivo:63000 PASTOS DE MENOS DE 5 AÑOS-SIN VARIEDAD Secano
 Recinto:41-068-122-00021-00003 Cultivo:62000 PASTOS PERMANENTES DE 5 O MAS AÑOS-SIN VARIEDAD Secano
 Recinto:41-068-122-00021-00004 Cultivo:62000 PASTOS PERMANENTES DE 5 O MAS AÑOS-SIN VARIEDAD Secano
 Recinto:41-068-122-00031-00001 Cultivo:62000 PASTOS PERMANENTES DE 5 O MAS AÑOS-SIN VARIEDAD Secano
 Recinto:41-068-123-00017-00002 Cultivo:62000 PASTOS PERMANENTES DE 5 O MAS AÑOS-SIN VARIEDAD Secano
 Recinto:41-068-123-00017-00004 Cultivo:62000 PASTOS PERMANENTES DE 5 O MAS AÑOS-SIN VARIEDAD Secano
 Recinto:41-068-123-00017-00005 Cultivo:62000 PASTOS PERMANENTES DE 5 O MAS AÑOS-SIN VARIEDAD Secano
 Recinto:14-009-010-00131-00001 Cultivo:62000 PASTOS PERMANENTES DE 5 O MAS AÑOS-SIN VARIEDAD Secano
 Recinto:41-068-051-00014-00007 Cultivo:62000 PASTOS PERMANENTES DE 5 O MAS AÑOS-SIN VARIEDAD Secano
 Recinto:41-068-053-00014-00002 Cultivo:62000 PASTOS PERMANENTES DE 5 O MAS AÑOS-SIN VARIEDAD Secano
 Recinto:41-068-051-00013-00002 Cultivo:63000 PASTOS DE MENOS DE 5 AÑOS-SIN VARIEDAD Secano
 Recinto:14-009-011-00015-00001 Cultivo:62000 PASTOS PERMANENTES DE 5 O MAS AÑOS-SIN VARIEDAD Secano
 Recinto:41-068-040-00007-00013 Cultivo:62000 PASTOS PERMANENTES DE 5 O MAS AÑOS-SIN VARIEDAD Secano
 Recinto:41-068-123-00023-00001 Cultivo:62000 PASTOS PERMANENTES DE 5 O MAS AÑOS-SIN VARIEDAD Secano
 Recinto:41-068-123-00024-00001 Cultivo:62000 PASTOS PERMANENTES DE 5 O MAS AÑOS-SIN VARIEDAD Secano
 Recinto:41-068-050-00023-00004 Cultivo:62000 PASTOS PERMANENTES DE 5 O MAS AÑOS-SIN VARIEDAD Secano
 Recinto:41-068-123-00025-00037 Cultivo:62000 PASTOS PERMANENTES DE 5 O MAS AÑOS-SIN VARIEDAD Secano
 Recinto:41-068-040-00009-00001 Cultivo:62000 PASTOS PERMANENTES DE 5 O MAS AÑOS-SIN VARIEDAD Secano
 Recinto:41-068-041-00022-00005 Cultivo:62000 PASTOS PERMANENTES DE 5 O MAS AÑOS-SIN VARIEDAD Secano
 Recinto:14-009-011-00001-00003 Cultivo:62000 PASTOS PERMANENTES DE 5 O MAS AÑOS-SIN VARIEDAD Secano
 Recinto:41-068-041-00022-00017 Cultivo:62000 PASTOS PERMANENTES DE 5 O MAS AÑOS-SIN VARIEDAD Secano
 Recinto:41-068-050-00023-00003 Cultivo:62000 PASTOS PERMANENTES DE 5 O MAS AÑOS-SIN VARIEDAD Secano
 Recinto:41-068-123-00025-00039 Cultivo:62000 PASTOS PERMANENTES DE 5 O MAS AÑOS-SIN VARIEDAD Secano
 Recinto:41-068-041-00022-00014 Cultivo:20000 BARBECHO TRADICIONAL-SIN VARIEDAD Secano
 Recinto:41-068-113-00076-00001 Cultivo:62000 PASTOS PERMANENTES DE 5 O MAS AÑOS-SIN VARIEDAD Secano
 Recinto:41-068-113-00075-00002 Cultivo:62000 PASTOS PERMANENTES DE 5 O MAS AÑOS-SIN VARIEDAD Secano
 Recinto:14-009-011-00012-00002 Cultivo:63000 PASTOS DE MENOS DE 5 AÑOS-SIN VARIEDAD Secano
 Recinto:41-068-053-00014-00004 Cultivo:63000 PASTOS DE MENOS DE 5 AÑOS-SIN VARIEDAD Secano
 Recinto:41-068-051-00007-00024 Cultivo:62000 PASTOS PERMANENTES DE 5 O MAS AÑOS-SIN VARIEDAD Secano
 Recinto:14-009-011-00008-00003 Cultivo:63000 PASTOS DE MENOS DE 5 AÑOS-SIN VARIEDAD Secano
 Recinto:41-068-051-00007-00026 Cultivo:62000 PASTOS PERMANENTES DE 5 O MAS AÑOS-SIN VARIEDAD Secano
 Recinto:41-068-051-00007-00002 Cultivo:62000 PASTOS PERMANENTES DE 5 O MAS AÑOS-SIN VARIEDAD Secano
 Recinto:41-068-051-00007-00008 Cultivo:62000 PASTOS PERMANENTES DE 5 O MAS AÑOS-SIN VARIEDAD Secano
 Recinto:14-009-011-00013-00003 Cultivo:63000 PASTOS DE MENOS DE 5 AÑOS-SIN VARIEDAD Secano
 Recinto:14-009-011-00012-00004 Cultivo:62000 PASTOS PERMANENTES DE 5 O MAS AÑOS-SIN VARIEDAD Secano
 Recinto:41-068-050-00023-00005 Cultivo:20000 BARBECHO TRADICIONAL-SIN VARIEDAD Secano
 Recinto:41-068-053-00013-00001 Cultivo:63000 PASTOS DE MENOS DE 5 AÑOS-SIN VARIEDAD Secano
 Recinto:41-068-051-00013-00006 Cultivo:63000 PASTOS DE MENOS DE 5 AÑOS-SIN VARIEDAD Secano
 Recinto:14-009-011-00008-00005 Cultivo:63000 PASTOS DE MENOS DE 5 AÑOS-SIN VARIEDAD Secano

(1) Con incidencias que retienen pago o deniegan el expediente.

(2) Se calcula sobre superficie declarada admisible.

(3) Aplicación del artículo 16 bis del RD 147/2023.

(4) Expediente con algunos recintos de pastos permanentes ubicados en espacios protegidos donde la carga ganadera mínima será 0,1 UGM/ha.

Puede verificar la integridad de una copia de este documento mediante la lectura del código QR adjunto o mediante el acceso a la dirección <https://ws050.juntadeandalucia.es/verificarFirma> indicando el código de VERIFICACIÓN

FIRMADO POR	RAQUEL MARIA ESPIN CRESPO	17/10/2024
VERIFICACIÓN	Pk2jmJDVJQXVSF7B6ESWF6FEMYA9VL	PÁG. 3650/3958





	Recinto:41-068-051-00006-00032	Cultivo:62000	PASTOS PERMANENTES DE 5 O MAS AÑOS-SIN VARIEDAD	Secano
	Recinto:41-068-051-00012-00006	Cultivo:62000	PASTOS PERMANENTES DE 5 O MAS AÑOS-SIN VARIEDAD	Secano
	Recinto:41-068-051-00003-00002	Cultivo:62000	PASTOS PERMANENTES DE 5 O MAS AÑOS-SIN VARIEDAD	Secano
	Recinto:41-068-051-00006-00030	Cultivo:62000	PASTOS PERMANENTES DE 5 O MAS AÑOS-SIN VARIEDAD	Secano
	Recinto:41-068-051-00014-00005	Cultivo:62000	PASTOS PERMANENTES DE 5 O MAS AÑOS-SIN VARIEDAD	Secano
	Recinto:41-068-051-00007-00027	Cultivo:62000	PASTOS PERMANENTES DE 5 O MAS AÑOS-SIN VARIEDAD	Secano
	Recinto:41-068-051-00014-00002	Cultivo:62000	PASTOS PERMANENTES DE 5 O MAS AÑOS-SIN VARIEDAD	Secano
	Recinto:41-068-123-00052-00015	Cultivo:62000	PASTOS PERMANENTES DE 5 O MAS AÑOS-SIN VARIEDAD	Secano
	Recinto:41-068-051-00006-00035	Cultivo:63000	PASTOS DE MENOS DE 5 AÑOS-SIN VARIEDAD	Secano
	Recinto:41-068-054-00015-00001	Cultivo:63000	PASTOS DE MENOS DE 5 AÑOS-SIN VARIEDAD	Secano
	Recinto:41-068-051-00008-00001	Cultivo:62000	PASTOS PERMANENTES DE 5 O MAS AÑOS-SIN VARIEDAD	Secano
	Recinto:41-068-051-00012-00003	Cultivo:63000	PASTOS DE MENOS DE 5 AÑOS-SIN VARIEDAD	Secano
	Recinto:41-068-051-00007-00032	Cultivo:63000	PASTOS DE MENOS DE 5 AÑOS-SIN VARIEDAD	Secano
	Recinto:41-068-051-00012-00002	Cultivo:62000	PASTOS PERMANENTES DE 5 O MAS AÑOS-SIN VARIEDAD	Secano
	Recinto:41-068-051-00007-00030	Cultivo:62000	PASTOS PERMANENTES DE 5 O MAS AÑOS-SIN VARIEDAD	Secano
	Recinto:41-068-040-00007-00014	Cultivo:62000	PASTOS PERMANENTES DE 5 O MAS AÑOS-SIN VARIEDAD	Secano
	Recinto:14-009-011-00001-00004	Cultivo:62000	PASTOS PERMANENTES DE 5 O MAS AÑOS-SIN VARIEDAD	Secano
	Recinto:41-068-051-00012-00014	Cultivo:63000	PASTOS DE MENOS DE 5 AÑOS-SIN VARIEDAD	Secano
	Recinto:41-068-051-00006-00027	Cultivo:63000	PASTOS DE MENOS DE 5 AÑOS-SIN VARIEDAD	Secano
	Recinto:14-009-011-00012-00003	Cultivo:62000	PASTOS PERMANENTES DE 5 O MAS AÑOS-SIN VARIEDAD	Secano
452	Actividad agraria declarada en un recinto no compatible con el uso PA, PR o PS asignado en SIGPAC para ese recinto.			
	Recinto:41-022-010-00006-00015	Cultivo:62000	PASTOS PERMANENTES DE 5 O MAS AÑOS-SIN VARIEDAD	Secano USO ASIGNADO EN SIGPAC:PR
	Recinto:41-022-010-00006-00014	Cultivo:62000	PASTOS PERMANENTES DE 5 O MAS AÑOS-SIN VARIEDAD	Secano USO ASIGNADO EN SIGPAC:PR
86126	Recinto de forrajera para Cálculo de Carga Ganadera que No pertenece a Explotación con UGM válida.			
	Recinto:41-068-051-00006-00001	Cultivo:63000	PASTOS DE MENOS DE 5 AÑOS-SIN VARIEDAD	Secano Explotacion: ES410680000127
	Recinto:41-068-123-00025-00026	Cultivo:62000	PASTOS PERMANENTES DE 5 O MAS AÑOS-SIN VARIEDAD	Secano Explotacion:ES410680000179
	Recinto:41-068-051-00010-00002	Cultivo:63000	PASTOS DE MENOS DE 5 AÑOS-SIN VARIEDAD	Secano Explotacion: ES410680000127
	Recinto:41-068-122-00030-00004	Cultivo:62000	PASTOS PERMANENTES DE 5 O MAS AÑOS-SIN VARIEDAD	Secano Explotacion:ES410680000179
	Recinto:41-068-051-00004-00001	Cultivo:63000	PASTOS DE MENOS DE 5 AÑOS-SIN VARIEDAD	Secano Explotacion: ES410680000179
	Recinto:41-068-053-00015-00005	Cultivo:62000	PASTOS PERMANENTES DE 5 O MAS AÑOS-SIN VARIEDAD	Secano Explotacion:ES410680000127
	Recinto:41-068-053-00015-00004	Cultivo:62000	PASTOS PERMANENTES DE 5 O MAS AÑOS-SIN VARIEDAD	Secano Explotacion:ES410680000127
	Recinto:41-068-051-00003-00005	Cultivo:62000	PASTOS PERMANENTES DE 5 O MAS AÑOS-SIN VARIEDAD	Secano Explotacion:ES410680000179
	Recinto:41-068-050-00023-00009	Cultivo:62000	PASTOS PERMANENTES DE 5 O MAS AÑOS-SIN VARIEDAD	Secano Explotacion:ES410680000127
	Recinto:41-068-050-00005-00002	Cultivo:62000	PASTOS PERMANENTES DE 5 O MAS AÑOS-SIN VARIEDAD	Secano Explotacion:ES410680000127
	Recinto:41-068-050-00002-00003	Cultivo:62000	PASTOS PERMANENTES DE 5 O MAS AÑOS-SIN VARIEDAD	Secano Explotacion:ES410680000127
	Recinto:41-068-123-00025-00045	Cultivo:62000	PASTOS PERMANENTES DE 5 O MAS AÑOS-SIN VARIEDAD	Secano Explotacion:ES410680000179
	Recinto:41-068-041-00022-00018	Cultivo:63000	PASTOS DE MENOS DE 5 AÑOS-SIN VARIEDAD	Secano Explotacion: ES410680000127
	Recinto:41-068-122-00021-00003	Cultivo:62000	PASTOS PERMANENTES DE 5 O MAS AÑOS-SIN VARIEDAD	Secano Explotacion:ES410680000179
	Recinto:41-068-122-00021-00004	Cultivo:62000	PASTOS PERMANENTES DE 5 O MAS AÑOS-SIN VARIEDAD	Secano Explotacion:ES410680000179
	Recinto:41-068-122-00031-00001	Cultivo:62000	PASTOS PERMANENTES DE 5 O MAS AÑOS-SIN VARIEDAD	Secano Explotacion:ES410680000179
	Recinto:41-068-123-00017-00002	Cultivo:62000	PASTOS PERMANENTES DE 5 O MAS AÑOS-SIN VARIEDAD	Secano Explotacion:ES410680000179
	Recinto:41-068-123-00017-00004	Cultivo:62000	PASTOS PERMANENTES DE 5 O MAS AÑOS-SIN VARIEDAD	Secano Explotacion:ES410680000179
	Recinto:41-068-123-00017-00005	Cultivo:62000	PASTOS PERMANENTES DE 5 O MAS AÑOS-SIN VARIEDAD	Secano Explotacion:ES410680000179
	Recinto:14-009-010-00131-00001	Cultivo:62000	PASTOS PERMANENTES DE 5 O MAS AÑOS-SIN VARIEDAD	Secano Explotacion:ES140090000441

(1) Con incidencias que retienen pago o deniegan el expediente.

(2) Se calcula sobre superficie declarada admisible.

(3) Aplicación del artículo 16 bis del RD 147/2023.

(4) Expediente con algunos recintos de pastos permanentes ubicados en espacios protegidos donde la carga ganadera mínima será 0,1 UGM/ha.

Puede verificar la integridad de una copia de este documento mediante la lectura del código QR adjunto o mediante el acceso a la dirección <https://ws050.juntadeandalucia.es/verificarFirma> indicando el código de VERIFICACIÓN

FIRMADO POR	RAQUEL MARIA ESPIN CRESPO	17/10/2024	
VERIFICACIÓN	Pk2jmJDVJQXVSF7B6ESWF6FEMYA9VL	PÁG. 3651/3958	



Recinto:41-068-051-00014-00007 Cultivo:62000 PASTOS PERMANENTES DE 5 O MAS AÑOS-SIN VARIEDAD Secano Explotacion:ES410680000127
 Recinto:41-068-053-00014-00002 Cultivo:62000 PASTOS PERMANENTES DE 5 O MAS AÑOS-SIN VARIEDAD Secano Explotacion:ES410680000127
 Recinto:41-068-051-00013-00002 Cultivo:63000 PASTOS DE MENOS DE 5 AÑOS-SIN VARIEDAD Secano Explotacion:ES410680000127
 Recinto:41-068-040-00007-00013 Cultivo:62000 PASTOS PERMANENTES DE 5 O MAS AÑOS-SIN VARIEDAD Secano Explotacion:ES410680000127
 Recinto:41-068-123-00023-00001 Cultivo:62000 PASTOS PERMANENTES DE 5 O MAS AÑOS-SIN VARIEDAD Secano Explotacion:ES410680000179
 Recinto:41-068-123-00024-00001 Cultivo:62000 PASTOS PERMANENTES DE 5 O MAS AÑOS-SIN VARIEDAD Secano Explotacion:ES410680000179
 Recinto:41-068-050-00023-00004 Cultivo:62000 PASTOS PERMANENTES DE 5 O MAS AÑOS-SIN VARIEDAD Secano Explotacion:ES410680000127
 Recinto:41-068-123-00025-00037 Cultivo:62000 PASTOS PERMANENTES DE 5 O MAS AÑOS-SIN VARIEDAD Secano Explotacion:ES410680000179
 Recinto:41-068-040-00009-00001 Cultivo:62000 PASTOS PERMANENTES DE 5 O MAS AÑOS-SIN VARIEDAD Secano Explotacion:ES410680000127
 Recinto:41-068-041-00022-00005 Cultivo:62000 PASTOS PERMANENTES DE 5 O MAS AÑOS-SIN VARIEDAD Secano Explotacion:ES410680000127
 Recinto:41-068-041-00022-00017 Cultivo:62000 PASTOS PERMANENTES DE 5 O MAS AÑOS-SIN VARIEDAD Secano Explotacion:ES410680000127
 Recinto:41-068-050-00023-00003 Cultivo:62000 PASTOS PERMANENTES DE 5 O MAS AÑOS-SIN VARIEDAD Secano Explotacion:ES410680000127
 Recinto:41-068-123-00025-00039 Cultivo:62000 PASTOS PERMANENTES DE 5 O MAS AÑOS-SIN VARIEDAD Secano Explotacion:ES410680000179
 Recinto:41-068-041-00022-00014 Cultivo:20000 BARBECHO TRADICIONAL-SIN VARIEDAD Secano Explotacion:ES410680000127
 Recinto:41-068-113-00076-00001 Cultivo:62000 PASTOS PERMANENTES DE 5 O MAS AÑOS-SIN VARIEDAD Secano Explotacion:ES410680000127
 Recinto:41-068-113-00075-00002 Cultivo:62000 PASTOS PERMANENTES DE 5 O MAS AÑOS-SIN VARIEDAD Secano Explotacion:ES410680000127
 Recinto:41-068-053-00014-00004 Cultivo:63000 PASTOS DE MENOS DE 5 AÑOS-SIN VARIEDAD Secano Explotacion:ES410680000127
 Recinto:41-068-051-00007-00024 Cultivo:62000 PASTOS PERMANENTES DE 5 O MAS AÑOS-SIN VARIEDAD Secano Explotacion:ES410680000127
 Recinto:41-068-051-00007-00026 Cultivo:62000 PASTOS PERMANENTES DE 5 O MAS AÑOS-SIN VARIEDAD Secano Explotacion:ES410680000127
 Recinto:41-068-051-00007-00002 Cultivo:62000 PASTOS PERMANENTES DE 5 O MAS AÑOS-SIN VARIEDAD Secano Explotacion:ES410680000127
 Recinto:41-068-051-00007-00008 Cultivo:62000 PASTOS PERMANENTES DE 5 O MAS AÑOS-SIN VARIEDAD Secano Explotacion:ES410680000127
 Recinto:41-068-053-00013-00001 Cultivo:63000 PASTOS DE MENOS DE 5 AÑOS-SIN VARIEDAD Secano Explotacion:ES410680000127
 Recinto:41-068-051-00013-00006 Cultivo:63000 PASTOS DE MENOS DE 5 AÑOS-SIN VARIEDAD Secano Explotacion:ES410680000127
 Recinto:41-068-051-00006-00032 Cultivo:62000 PASTOS PERMANENTES DE 5 O MAS AÑOS-SIN VARIEDAD Secano Explotacion:ES410680000179
 Recinto:41-068-051-00012-00006 Cultivo:62000 PASTOS PERMANENTES DE 5 O MAS AÑOS-SIN VARIEDAD Secano Explotacion:ES410680000127
 Recinto:41-068-051-00003-00002 Cultivo:62000 PASTOS PERMANENTES DE 5 O MAS AÑOS-SIN VARIEDAD Secano Explotacion:ES410680000179
 Recinto:41-068-051-00006-00030 Cultivo:62000 PASTOS PERMANENTES DE 5 O MAS AÑOS-SIN VARIEDAD Secano Explotacion:ES410680000179
 Recinto:41-068-051-00014-00005 Cultivo:62000 PASTOS PERMANENTES DE 5 O MAS AÑOS-SIN VARIEDAD Secano Explotacion:ES410680000127
 Recinto:41-068-051-00007-00027 Cultivo:62000 PASTOS PERMANENTES DE 5 O MAS AÑOS-SIN VARIEDAD Secano Explotacion:ES410680000127
 Recinto:41-068-051-00014-00002 Cultivo:62000 PASTOS PERMANENTES DE 5 O MAS AÑOS-SIN VARIEDAD Secano Explotacion:ES410680000127
 Recinto:41-068-123-00052-00015 Cultivo:62000 PASTOS PERMANENTES DE 5 O MAS AÑOS-SIN VARIEDAD Secano Explotacion:ES410680000179
 Recinto:41-068-051-00006-00035 Cultivo:63000 PASTOS DE MENOS DE 5 AÑOS-SIN VARIEDAD Secano Explotacion:ES410680000127
 Recinto:41-068-054-00015-00001 Cultivo:63000 PASTOS DE MENOS DE 5 AÑOS-SIN VARIEDAD Secano Explotacion:ES410680000127
 Recinto:41-068-051-00008-00001 Cultivo:62000 PASTOS PERMANENTES DE 5 O MAS AÑOS-SIN VARIEDAD Secano Explotacion:ES410680000127
 Recinto:41-068-051-00012-00003 Cultivo:63000 PASTOS DE MENOS DE 5 AÑOS-SIN VARIEDAD Secano Explotacion:ES410680000127

(1) Con incidencias que retienen pago o deniegan el expediente.

(2) Se calcula sobre superficie declarada admisible.

(3) Aplicación del artículo 16 bis del RD 147/2023.

(4) Expediente con algunos recintos de pastos permanentes ubicados en espacios protegidos donde la carga ganadera mínima será 0,1 UGM/ha.

Puede verificar la integridad de una copia de este documento mediante la lectura del código QR adjunto o mediante el acceso a la dirección <https://ws050.juntadeandalucia.es/verificarFirma> indicando el código de VERIFICACIÓN

FIRMADO POR	RAQUEL MARIA ESPIN CRESPO	17/10/2024	
VERIFICACIÓN	Pk2jmJDVJQXVSF7B6ESWF6FEMYA9VL	PÁG. 3652/3958	



	Recinto:41-068-051-00007-00032 Cultivo:63000 PASTOS DE MENOS DE 5 AÑOS-SIN VARIEDAD Secano Explotacion: ES410680000127
	Recinto:41-068-051-00012-00002 Cultivo:62000 PASTOS PERMANENTES DE 5 O MAS AÑOS-SIN VARIEDAD Secano Explotacion:ES410680000127
	Recinto:41-068-051-00007-00030 Cultivo:62000 PASTOS PERMANENTES DE 5 O MAS AÑOS-SIN VARIEDAD Secano Explotacion:ES410680000127
	Recinto:41-068-040-00007-00014 Cultivo:62000 PASTOS PERMANENTES DE 5 O MAS AÑOS-SIN VARIEDAD Secano Explotacion:ES410680000127
	Recinto:41-068-051-00012-00014 Cultivo:63000 PASTOS DE MENOS DE 5 AÑOS-SIN VARIEDAD Secano Explotacion: ES410680000127
	Recinto:41-068-051-00006-00027 Cultivo:63000 PASTOS DE MENOS DE 5 AÑOS-SIN VARIEDAD Secano Explotacion: ES410680000179
86128	Recinto de Forrajeras que no ha contabilizado para Carga Ganadera por no tener una explotación válida para el cálculo de la Carga Ganadera
	Recinto:14-009-010-00131-00001 Cultivo:62 PASTOS PERMANENTES DE 5 O MAS AÑOS-
	Recinto:41-068-051-00006-00001 Cultivo:63 PASTOS DE MENOS DE 5 AÑOS-
	Recinto:41-068-051-00010-00002 Cultivo:63 PASTOS DE MENOS DE 5 AÑOS-
	Recinto:41-068-053-00015-00005 Cultivo:62 PASTOS PERMANENTES DE 5 O MAS AÑOS-
	Recinto:41-068-053-00015-00004 Cultivo:62 PASTOS PERMANENTES DE 5 O MAS AÑOS-
	Recinto:41-068-050-00023-00009 Cultivo:62 PASTOS PERMANENTES DE 5 O MAS AÑOS-
	Recinto:41-068-050-00005-00002 Cultivo:62 PASTOS PERMANENTES DE 5 O MAS AÑOS-
	Recinto:41-068-050-00002-00003 Cultivo:62 PASTOS PERMANENTES DE 5 O MAS AÑOS-
	Recinto:41-068-041-00022-00018 Cultivo:63 PASTOS DE MENOS DE 5 AÑOS-
	Recinto:41-068-051-00014-00007 Cultivo:62 PASTOS PERMANENTES DE 5 O MAS AÑOS-
	Recinto:41-068-053-00014-00002 Cultivo:62 PASTOS PERMANENTES DE 5 O MAS AÑOS-
	Recinto:41-068-051-00013-00002 Cultivo:63 PASTOS DE MENOS DE 5 AÑOS-
	Recinto:41-068-040-00007-00013 Cultivo:62 PASTOS PERMANENTES DE 5 O MAS AÑOS-
	Recinto:41-068-050-00023-00004 Cultivo:62 PASTOS PERMANENTES DE 5 O MAS AÑOS-
	Recinto:41-068-040-00009-00001 Cultivo:62 PASTOS PERMANENTES DE 5 O MAS AÑOS-
	Recinto:41-068-041-00022-00005 Cultivo:62 PASTOS PERMANENTES DE 5 O MAS AÑOS-
	Recinto:41-068-041-00022-00017 Cultivo:62 PASTOS PERMANENTES DE 5 O MAS AÑOS-
	Recinto:41-068-050-00023-00003 Cultivo:62 PASTOS PERMANENTES DE 5 O MAS AÑOS-
	Recinto:41-068-041-00022-00014 Cultivo:20 BARBECHO TRADICIONAL-
	Recinto:41-068-113-00076-00001 Cultivo:62 PASTOS PERMANENTES DE 5 O MAS AÑOS-
	Recinto:41-068-113-00075-00002 Cultivo:62 PASTOS PERMANENTES DE 5 O MAS AÑOS-
	Recinto:41-068-053-00014-00004 Cultivo:63 PASTOS DE MENOS DE 5 AÑOS-
	Recinto:41-068-051-00007-00024 Cultivo:62 PASTOS PERMANENTES DE 5 O MAS AÑOS-
	Recinto:41-068-051-00007-00026 Cultivo:62 PASTOS PERMANENTES DE 5 O MAS AÑOS-
	Recinto:41-068-051-00007-00002 Cultivo:62 PASTOS PERMANENTES DE 5 O MAS AÑOS-
	Recinto:41-068-051-00007-00008 Cultivo:62 PASTOS PERMANENTES DE 5 O MAS AÑOS-
	Recinto:41-068-053-00013-00001 Cultivo:63 PASTOS DE MENOS DE 5 AÑOS-
	Recinto:41-068-051-00013-00006 Cultivo:63 PASTOS DE MENOS DE 5 AÑOS-
	Recinto:41-068-051-00012-00006 Cultivo:62 PASTOS PERMANENTES DE 5 O MAS AÑOS-
	Recinto:41-068-051-00014-00005 Cultivo:62 PASTOS PERMANENTES DE 5 O MAS AÑOS-
	Recinto:41-068-051-00007-00027 Cultivo:62 PASTOS PERMANENTES DE 5 O MAS AÑOS-
	Recinto:41-068-051-00014-00002 Cultivo:62 PASTOS PERMANENTES DE 5 O MAS AÑOS-
	Recinto:41-068-051-00006-00035 Cultivo:63 PASTOS DE MENOS DE 5 AÑOS-
	Recinto:41-068-054-00015-00001 Cultivo:63 PASTOS DE MENOS DE 5 AÑOS-
	Recinto:41-068-051-00008-00001 Cultivo:62 PASTOS PERMANENTES DE 5 O MAS AÑOS-
	Recinto:41-068-051-00012-00003 Cultivo:63 PASTOS DE MENOS DE 5 AÑOS-
	Recinto:41-068-051-00007-00032 Cultivo:63 PASTOS DE MENOS DE 5 AÑOS-
	Recinto:41-068-051-00012-00002 Cultivo:62 PASTOS PERMANENTES DE 5 O MAS AÑOS-
	Recinto:41-068-051-00007-00030 Cultivo:62 PASTOS PERMANENTES DE 5 O MAS AÑOS-
	Recinto:41-068-040-00007-00014 Cultivo:62 PASTOS PERMANENTES DE 5 O MAS AÑOS-
	Recinto:41-068-051-00012-00014 Cultivo:63 PASTOS DE MENOS DE 5 AÑOS-
	Recinto:41-068-123-00025-00026 Cultivo:62 PASTOS PERMANENTES DE 5 O MAS AÑOS-
	Recinto:41-068-122-00030-00004 Cultivo:62 PASTOS PERMANENTES DE 5 O MAS AÑOS-
	Recinto:41-068-051-00004-00001 Cultivo:63 PASTOS DE MENOS DE 5 AÑOS-
	Recinto:41-068-051-00003-00005 Cultivo:62 PASTOS PERMANENTES DE 5 O MAS AÑOS-
	Recinto:41-068-123-00025-00045 Cultivo:62 PASTOS PERMANENTES DE 5 O MAS AÑOS-
	Recinto:41-068-122-00021-00003 Cultivo:62 PASTOS PERMANENTES DE 5 O MAS AÑOS-
	Recinto:41-068-122-00021-00004 Cultivo:62 PASTOS PERMANENTES DE 5 O MAS AÑOS-
	Recinto:41-068-122-00031-00001 Cultivo:62 PASTOS PERMANENTES DE 5 O MAS AÑOS-

(1) Con incidencias que retienen pago o deniegan el expediente.

(2) Se calcula sobre superficie declarada admisible.

(3) Aplicación del artículo 16 bis del RD 147/2023.

(4) Expediente con algunos recintos de pastos permanentes ubicados en espacios protegidos donde la carga ganadera mínima será 0,1 UGM/ha.

Puede verificar la integridad de una copia de este documento mediante la lectura del código QR adjunto o mediante el acceso a la dirección <https://ws050.juntadeandalucia.es/verificarFirma> indicando el código de VERIFICACIÓN

FIRMADO POR	RAQUEL MARIA ESPIN CRESPO	17/10/2024
VERIFICACIÓN	Pk2jmJDVJQXVSF7B6ESWF6FEMYA9VL	PÁG. 3653/3958





	Recinto:41-068-123-00017-00002	Cultivo:62 PASTOS PERMANENTES DE 5 O MAS AÑOS-
	Recinto:41-068-123-00017-00004	Cultivo:62 PASTOS PERMANENTES DE 5 O MAS AÑOS-
	Recinto:41-068-123-00017-00005	Cultivo:62 PASTOS PERMANENTES DE 5 O MAS AÑOS-
	Recinto:41-068-123-00023-00001	Cultivo:62 PASTOS PERMANENTES DE 5 O MAS AÑOS-
	Recinto:41-068-123-00024-00001	Cultivo:62 PASTOS PERMANENTES DE 5 O MAS AÑOS-
	Recinto:41-068-123-00025-00037	Cultivo:62 PASTOS PERMANENTES DE 5 O MAS AÑOS-
	Recinto:41-068-123-00025-00039	Cultivo:62 PASTOS PERMANENTES DE 5 O MAS AÑOS-
	Recinto:41-068-051-00006-00032	Cultivo:62 PASTOS PERMANENTES DE 5 O MAS AÑOS-
	Recinto:41-068-051-00003-00002	Cultivo:62 PASTOS PERMANENTES DE 5 O MAS AÑOS-
	Recinto:41-068-051-00006-00030	Cultivo:62 PASTOS PERMANENTES DE 5 O MAS AÑOS-
	Recinto:41-068-123-00052-00015	Cultivo:62 PASTOS PERMANENTES DE 5 O MAS AÑOS-
	Recinto:41-068-051-00006-00027	Cultivo:63 PASTOS DE MENOS DE 5 AÑOS-
	Recinto:41-022-010-00006-00001	Cultivo:78 RAYGRAS ANUAL (Lolium multiflorum LAM. And hybrids)-
	Recinto:41-022-010-00006-00015	Cultivo:62 PASTOS PERMANENTES DE 5 O MAS AÑOS-
	Recinto:41-022-010-00006-00014	Cultivo:62 PASTOS PERMANENTES DE 5 O MAS AÑOS-
	Recinto:41-022-010-00006-00003	Cultivo:78 RAYGRAS ANUAL (Lolium multiflorum LAM. And hybrids)-
	Recinto:41-068-051-00014-00009	Cultivo:20 BARBECHO TRADICIONAL-
	Recinto:41-068-051-00014-00008	Cultivo:20 BARBECHO TRADICIONAL-
	Recinto:41-068-050-00023-00005	Cultivo:20 BARBECHO TRADICIONAL-
86133	Recinto de forrajera No solicitado para Cálculo de Carga Ganadera que No pertenece a Explotación.	
	Recinto:41-022-010-00006-00001	Cultivo:78000 RAYGRAS ANUAL (Lolium multiflorum LAM. And hybrids)-SIN VARIEDAD Secano
	Recinto:41-022-010-00006-00015	Cultivo:62000 PASTOS PERMANENTES DE 5 O MAS AÑOS-SIN VARIEDAD Secano
	Recinto:41-022-010-00006-00014	Cultivo:62000 PASTOS PERMANENTES DE 5 O MAS AÑOS-SIN VARIEDAD Secano
	Recinto:41-022-010-00006-00003	Cultivo:78000 RAYGRAS ANUAL (Lolium multiflorum LAM. And hybrids)-SIN VARIEDAD Secano
	Recinto:41-068-051-00014-00009	Cultivo:20000 BARBECHO TRADICIONAL-SIN VARIEDAD Secano
	Recinto:41-068-051-00014-00008	Cultivo:20000 BARBECHO TRADICIONAL-SIN VARIEDAD Secano
	Recinto:41-068-050-00023-00005	Cultivo:20000 BARBECHO TRADICIONAL-SIN VARIEDAD Secano

(1) Con incidencias que retienen pago o deniegan el expediente.

(2) Se calcula sobre superficie declarada admisible.

(3) Aplicación del artículo 16 bis del RD 147/2023.

(4) Expediente con algunos recintos de pastos permanentes ubicados en espacios protegidos donde la carga ganadera mínima será 0,1 UGM/ha.

Puede verificar la integridad de una copia de este documento mediante la lectura del código QR adjunto o mediante el acceso a la dirección <https://ws050.juntadeandalucia.es/verificarFirma> indicando el código de VERIFICACIÓN

FIRMADO POR	RAQUEL MARIA ESPIN CRESPO	17/10/2024	
VERIFICACIÓN	Pk2jmJDVJQXVSF7B6ESWF6FEMYA9VL	PÁG. 3654/3958	



APELLIDOS Y NOMBRE / RAZÓN SOCIAL

DEL CAMPO MARTINEZ JUAN ANDRES

NIF
***0118*

EXPEDIENTE
1164246

RESOLUCIÓN
DENEGACIÓN DE LA AYUDA

DATOS DE MANTENIMIENTO UNIDADES

GRUPO DE PAGO

ZONAS DE LIMITACIONES NATURALES

Sup. Dec. Admisible	Sup. Resuelta	Sobredecl.	% Sobredecl.
0,00	0,00	0,00	0,00

RESUMEN DE PAGOS

	IMPORTE (Euros)			
	RESUELTO	FEADER	MAPA	CAPADR
A pagar	0,00	0,00	0,00	0,00

APLICACIÓN DE REDUCCIONES Y PENALIZACIONES (%)

Criterios de subvencionabilidad (1)	Presentación tardía	Omisión declaración	Condicionidad
100,00	0,00	0,00	0,00

IMPORTE (Euros)

Calculado(2)	Reducción	Penalización	Reducción Penalización (3)	Penalización adicional	Resuelto	FEADER	MAPA	CAPADR
0,00 €	0,00 €	0,00 €	0,00 €	0,00 €	0,00 €	0,00 €	0,00 €	0,00 €
Importe Unitario:	54,00 €	Nuevo Importe Unitario:	0,00 €					

(1) Con incidencias que retienen pago o deniegan el expediente.

(2) Se calcula sobre superficie declarada admisible.

(3) Aplicación del artículo 16 bis del RD 147/2023.

(4) Expediente con algunos recintos de pastos permanentes ubicados en espacios protegidos donde la carga ganadera mínima será 0,1 UGM/ha.

Puede verificar la integridad de una copia de este documento mediante la lectura del código QR adjunto o mediante el acceso a la dirección <https://ws050.juntadeandalucia.es/verificarFirma> indicando el código de VERIFICACIÓN

FIRMADO POR	RAQUEL MARIA ESPIN CRESPO	17/10/2024	
VERIFICACIÓN	Pk2jmJDVJQXVSF7B6ESWF6FEMYA9VL	PÁG. 3655/3958	

**RECINTOS PROPUESTOS**

REF.	REFERENCIA SIGPAC	CULTIVO	S/R	USO SIGPAC	Sup. Dec. admisible	Sup. Campo	Sup. Determ.	Sup. Resuelta
-529189	41-033-047-00022-0065	PASTOS PERMANENTES DE 5 O MAS AÑOS	S		0,03		0,03	0,03
-529188	41-033-047-00022-0070	PASTOS PERMANENTES DE 5 O MAS AÑOS	S		0,20		0,20	0,20
-529178	41-033-047-00022-0052	PASTOS PERMANENTES DE 5 O MAS AÑOS	S		0,93		0,93	0,93
-529177	41-033-047-00022-0027	PASTOS PERMANENTES DE 5 O MAS AÑOS	S		0,67		0,67	0,67
-529126	41-033-047-00022-0021	PASTOS PERMANENTES DE 5 O MAS AÑOS	S		0,32		0,32	0,32
-529125	41-033-047-00023-0010	PASTOS PERMANENTES DE 5 O MAS AÑOS	S		2,04		2,04	2,04
-529124	41-033-047-00022-0020	PASTOS PERMANENTES DE 5 O MAS AÑOS	S		0,74		0,74	0,74
-529123	41-033-047-00022-0082	PASTOS PERMANENTES DE 5 O MAS AÑOS	S		5,72		5,72	5,72
-529078	41-033-047-00022-0022	PASTOS PERMANENTES DE 5 O MAS AÑOS	S		33,42		33,42	33,42
-528973	41-033-047-00022-0056	OLIVAR	S		0,83		0,83	0,83
-528972	41-033-047-00023-0006	OLIVAR	S		2,20		2,20	2,20
-528971	41-033-047-00022-0063	OLIVAR	S		2,08		2,08	2,08
-119720	41-033-047-00022-0080	OLIVAR	S		0,10		0,10	0,10
-119718	41-033-047-00022-0062	OLIVAR	S		0,12		0,12	0,12
4183306	41-033-047-00023-0013	OLIVAR	S		0,04		0,04	0,04
4183307	41-033-047-00022-0050	OLIVAR	S		0,03		0,03	0,03
4623466	41-033-047-00023-0002	OLIVAR	S		0,83		0,83	0,83
4623471	41-033-047-00022-0060	OLIVAR	S		0,38		0,38	0,38
4623472	41-033-047-00022-0061	OLIVAR	S		0,14		0,14	0,14
1700000007105936	41-033-047-00022-0048	OLIVAR	S		0,21		0,21	0,21
1700000007105937	41-033-047-00022-0051	OLIVAR	S		1,02		1,02	1,02
1700000007105938	41-033-047-00022-0049	OLIVAR	S		0,24		0,24	0,24
1700000007105939	41-033-047-00022-0042	OLIVAR	S		0,97		0,97	0,97
1700000007105940	41-033-047-00022-0043	OLIVAR	S		0,03		0,03	0,03
1700000007105941	41-033-047-00022-0040	OLIVAR	S		0,30		0,30	0,30
1700000007105943	41-033-047-00022-0041	OLIVAR	S		0,32		0,32	0,32
1700000007105944	41-033-047-00022-0047	OLIVAR	S		0,06		0,06	0,06
1700000007105945	41-033-047-00022-0046	OLIVAR	S		0,03		0,03	0,03
1700000007105946	41-033-047-00022-0039	OLIVAR	S		0,09		0,09	0,09
1700000007105947	41-033-047-00022-0045	OLIVAR	S		1,01		1,01	1,01
1700000007105948	41-033-047-00022-0044	OLIVAR	S		0,44		0,44	0,44
1700000007105949	41-033-047-00022-0053	OLIVAR	S		0,10		0,10	0,10

INCIDENCIAS**INCIDENCIA DESCRIPCIÓN**

74018 Productor que no es agricultor a título principal, según los datos del ejercicio fiscal n-1 y seguridad socia.

74053 Importe inferior a 100 Euros

74336 Recinto con uso declarado o cultivo declarado NO válido

Recinto:41-033-047-00022-00023 Cultivo:358000 MEZCLA DE FORESTALES-SIN VARIEDAD Secano Uso Sigpac:FO

Datos considerados para el Cálculo de la Carga Ganadera del expediente

Superficie determinada para Cálculo Carga Ganadera: 44,07 ha

Carga Ganadera del Expediente: 0,19 ugm/ha (4)

Explotación	Especie	Ugm Calculada para CG
ES410330000166	PORCINO	3,37
ES410730000597	OVINA	4,88

Recintos Determinados para el Cálculo de Garga Ganadera

REF.	REFERENCIA SIGPAC	CULTIVO	DESCRIPCIÓN CULTIVO	S/R	SUP. RESUELTA (ha)
------	-------------------	---------	---------------------	-----	--------------------

(1) Con incidencias que retienen pago o deniegan el expediente.

(2) Se calcula sobre superficie declarada admisible.

(3) Aplicación del artículo 16 bis del RD 147/2023.

(4) Expediente con algunos recintos de pastos permanentes ubicados en espacios protegidos donde la carga ganadera mínima será 0,1 UGM/ha.

Puede verificar la integridad de una copia de este documento mediante la lectura del código QR adjunto o mediante el acceso a la dirección <https://ws050.juntadeandalucia.es/verificarFirma> indicando el código de VERIFICACIÓN

FIRMADO POR

RAQUEL MARIA ESPIN CRESPO

17/10/2024

VERIFICACIÓN

Pk2jmJDVJQXVSF7B6ESWF6FEMYA9VL

PÁG. 3656/3958





Recintos Determinados para el Cálculo de Garga Ganadera

REF.	REFERENCIA SIGPAC	CULTIVO	DESCRIPCIÓN CULTIVO	S/R	SUP. RESUELTA (ha)
-529189	41-033-047-00022-00065	62000	PASTOS PERMANENTES DE 5 O MAS AÑOS-SIN VARIEDAD	S	0,03
-529188	41-033-047-00022-00070	62000	PASTOS PERMANENTES DE 5 O MAS AÑOS-SIN VARIEDAD	S	0,20
-529178	41-033-047-00022-00052	62000	PASTOS PERMANENTES DE 5 O MAS AÑOS-SIN VARIEDAD	S	0,93
-529177	41-033-047-00022-00027	62000	PASTOS PERMANENTES DE 5 O MAS AÑOS-SIN VARIEDAD	S	0,67
-529126	41-033-047-00022-00021	62000	PASTOS PERMANENTES DE 5 O MAS AÑOS-SIN VARIEDAD	S	0,32
-529125	41-033-047-00023-00010	62000	PASTOS PERMANENTES DE 5 O MAS AÑOS-SIN VARIEDAD	S	2,04
-529124	41-033-047-00022-00020	62000	PASTOS PERMANENTES DE 5 O MAS AÑOS-SIN VARIEDAD	S	0,74
-529123	41-033-047-00022-00082	62000	PASTOS PERMANENTES DE 5 O MAS AÑOS-SIN VARIEDAD	S	5,72
-529078	41-033-047-00022-00022	62000	PASTOS PERMANENTES DE 5 O MAS AÑOS-SIN VARIEDAD	S	33,42

(1) Con incidencias que retienen pago o deniegan el expediente.

(2) Se calcula sobre superficie declarada admisible.

(3) Aplicación del artículo 16 bis del RD 147/2023.

(4) Expediente con algunos recintos de pastos permanentes ubicados en espacios protegidos donde la carga ganadera mínima será 0,1 UGM/ha.

Puede verificar la integridad de una copia de este documento mediante la lectura del código QR adjunto o mediante el acceso a la dirección <https://ws050.juntadeandalucia.es/verificarFirma> indicando el código de VERIFICACIÓN

FIRMADO POR

RAQUEL MARIA ESPIN CRESPO

17/10/2024

VERIFICACIÓN

Pk2jmJDVJQXVSF7B6ESWF6FEMYA9VL

PÁG. 3657/3958





APELLIDOS Y NOMBRE / RAZÓN SOCIAL

DEL PINO CORREDERA JUAN DE DIOS

NIF

****1785*

EXPEDIENTE

1243784

RESOLUCIÓN

DENEGACIÓN DE LA AYUDA

DATOS DE MANTENIMIENTO UNIDADES

GRUPO DE PAGO

ZONAS DE LIMITACIONES NATURALES

**Sup. Dec.
Admisible**

0,00

**Sup.
Resuelta**

0,00

Sobredecl.

0,00

% Sobredecl.

0,00

RESUMEN DE PAGOS

	IMPORTE (Euros)			
	RESUELTO	FEADER	MAPA	CAPADR
A pagar	0,00	0,00	0,00	0,00

APLICACIÓN DE REDUCCIONES Y PENALIZACIONES (%)

Crterios de subvencionabilidad (1)	Presentación tardía	Omisión declaración	Condicionalidad
100,00	0,00	0,00	0,00

IMPORTE (Euros)

Calculado(2)	Reducción	Penalización	Reducción adicional (3)	Penalización adicional	Resuelto	FEADER	MAPA	CAPADR
0,00 €	0,00 €	0,00 €	0,00 €	0,00 €	0,00 €	0,00 €	0,00 €	0,00 €
Importe Unitario:	54,00 €	Nuevo Importe Unitario:	0,00 €					

RECINTOS PROPUESTOS

REF.	REFERENCIA SIGPAC	CULTIVO	S/R	USO SIGPAC	Sup. Dec. admisible	Sup. Campo	Sup. Determ.	Sup. Resuelta
-1139808	41-066-002-00055-0001	PASTOS PERMANENTES DE 5 O MAS AÑOS	S		0,05		0,05	0,05
-1139807	41-066-003-00056-0001	PASTOS PERMANENTES DE 5 O MAS AÑOS	S		0,02		0,02	0,02
-1139806	41-066-003-00004-0002	PASTOS PERMANENTES DE 5 O MAS AÑOS	S		0,71		0,71	0,71
-1139666	41-066-003-00004-0004	PASTOS PERMANENTES DE 5 O MAS AÑOS	S		0,54		0,54	0,54
-1139660	41-066-003-00004-0001	PASTOS PERMANENTES DE 5 O MAS AÑOS	S		0,64		0,64	0,64
-1139655	41-066-008-00022-0002	PASTOS PERMANENTES DE 5 O MAS AÑOS	S		0,80		0,80	0,80
170000006960683	41-066-003-00003-0001	PASTOS PERMANENTES DE 5 O MAS AÑOS	S		17,69		17,69	17,69
170000006960684	41-066-008-00023-0001	PASTOS PERMANENTES DE 5 O MAS AÑOS	S		54,87		54,87	54,87
170000006960685	41-066-003-00003-0008	PASTOS PERMANENTES DE 5 O MAS AÑOS	S		4,67		4,67	4,67
170000006960686	41-066-003-00003-0004	PASTOS PERMANENTES DE 5 O MAS AÑOS	S		0,00		0,00	0,00
170000006960688	41-066-008-00023-0004	OLIVAR	S		1,57		1,57	1,57
170000006960689	41-066-003-00003-0012	OLIVAR	S		3,08		3,08	3,08
170000006960690	41-066-008-00022-0001	PASTOS PERMANENTES DE 5 O MAS AÑOS	S		8,02		8,02	8,02
170000006960691	41-066-003-00003-0011	PASTOS PERMANENTES DE 5 O MAS AÑOS	S		16,69		16,69	16,69
170000006960692	41-066-003-00003-0009	OLIVAR	S		0,02		0,02	0,02
170000006960693	41-066-008-00031-0001	PASTOS PERMANENTES DE 5 O MAS AÑOS	S		2,81		2,81	2,81
170000006960694	41-066-008-00023-0003	PASTOS PERMANENTES DE 5 O MAS AÑOS	S		1,27		1,27	1,27
170000006960695	41-066-003-00003-0015	OLIVAR	S		1,12		1,12	1,12
170000006960696	41-066-003-00003-0002	PASTOS PERMANENTES DE 5 O MAS AÑOS	S		0,30		0,30	0,30
170000006960697	41-066-008-00022-0003	PASTOS PERMANENTES DE 5 O MAS AÑOS	S		0,32		0,32	0,32
170000006960699	41-066-003-00003-0003	PASTOS PERMANENTES DE 5 O MAS AÑOS	S		0,00		0,00	0,00

INCIDENCIAS

INCIDENCIA DESCRIPCIÓN

74018	Productor que no es agricultor a título principal, según los datos del ejercicio fiscal n-1 y seguridad socia.
74053	Importe inferior a 100 Euros

(1) Con incidencias que retienen pago o deniegan el expediente.

(2) Se calcula sobre superficie declarada admisible.

(3) Aplicación del artículo 16 bis del RD 147/2023.

(4) Expediente con algunos recintos de pastos permanentes ubicados en espacios protegidos donde la carga ganadera mínima será 0,1 UGM/ha.

Puede verificar la integridad de una copia de este documento mediante la lectura del código QR adjunto o mediante el acceso a la dirección <https://ws050.juntadeandalucia.es/verificarFirma> indicando el código de VERIFICACIÓN

FIRMADO POR

RAQUEL MARIA ESPIN CRESPO

17/10/2024

VERIFICACIÓN

Pk2jmJDVJQXVSF7B6ESWF6FEMYA9VL

PÁG. 3658/3958



**Datos considerados para el Cálculo de la Carga Ganadera del expediente**

Superficie determinada para Cálculo Carga Ganadera: 109,65 ha

Carga Ganadera del Expediente: 0,24 ugm/ha (4)

Explotación	Especie	Ugm Calculada para CG
ES410660000013	OVINA	0,80
ES410660000013	PORCINO	5,44
ES410660000014	OVINA	17,22
ES410660000014	PORCINO	3,25

Recintos Determinados para el Cálculo de Garga Ganadera

REE.	REFERENCIA SIGPAC	CULTIVO	DESCRIPCIÓN CULTIVO	S/R	SUP. RESUELTA (ha)
-1139808	41-066-002-00055-00001	62000	PASTOS PERMANENTES DE 5 O MAS AÑOS-SIN VARIEDAD	S	0,05
-1139807	41-066-003-00056-00001	62000	PASTOS PERMANENTES DE 5 O MAS AÑOS-SIN VARIEDAD	S	0,02
-1139806	41-066-003-00004-00002	62000	PASTOS PERMANENTES DE 5 O MAS AÑOS-SIN VARIEDAD	S	0,71
-1139666	41-066-003-00004-00004	62000	PASTOS PERMANENTES DE 5 O MAS AÑOS-SIN VARIEDAD	S	0,54
-1139660	41-066-003-00004-00001	62000	PASTOS PERMANENTES DE 5 O MAS AÑOS-SIN VARIEDAD	S	0,64
-1139655	41-066-008-00022-00002	62000	PASTOS PERMANENTES DE 5 O MAS AÑOS-SIN VARIEDAD	S	0,80
1700000006960683	41-066-003-00003-00001	62000	PASTOS PERMANENTES DE 5 O MAS AÑOS-SIN VARIEDAD	S	17,69
1700000006960684	41-066-008-00023-00001	62000	PASTOS PERMANENTES DE 5 O MAS AÑOS-SIN VARIEDAD	S	54,87
1700000006960685	41-066-003-00003-00008	62000	PASTOS PERMANENTES DE 5 O MAS AÑOS-SIN VARIEDAD	S	4,67
1700000006960686	41-066-003-00003-00004	62000	PASTOS PERMANENTES DE 5 O MAS AÑOS-SIN VARIEDAD	S	0,00
1700000006960687	41-066-008-00039-00002	20000	BARBECHO TRADICIONAL-SIN VARIEDAD	R	0,25
1700000006960690	41-066-008-00022-00001	62000	PASTOS PERMANENTES DE 5 O MAS AÑOS-SIN VARIEDAD	S	8,02
1700000006960691	41-066-003-00003-00011	62000	PASTOS PERMANENTES DE 5 O MAS AÑOS-SIN VARIEDAD	S	16,69
1700000006960693	41-066-008-00031-00001	62000	PASTOS PERMANENTES DE 5 O MAS AÑOS-SIN VARIEDAD	S	2,81
1700000006960694	41-066-008-00023-00003	62000	PASTOS PERMANENTES DE 5 O MAS AÑOS-SIN VARIEDAD	S	1,27
1700000006960696	41-066-003-00003-00002	62000	PASTOS PERMANENTES DE 5 O MAS AÑOS-SIN VARIEDAD	S	0,30
1700000006960697	41-066-008-00022-00003	62000	PASTOS PERMANENTES DE 5 O MAS AÑOS-SIN VARIEDAD	S	0,32
1700000006960699	41-066-003-00003-00003	62000	PASTOS PERMANENTES DE 5 O MAS AÑOS-SIN VARIEDAD	S	0,00

Incidencias de carga ganadera**INCIDENCIA DESCRIPCIÓN**

3795 Recinto declarado con una situación de riesgo de abandono.
Recinto:41-066-008-00039-00002 Cultivo: -

(1) Con incidencias que retienen pago o deniegan el expediente.

(2) Se calcula sobre superficie declarada admisible.

(3) Aplicación del artículo 16 bis del RD 147/2023.

(4) Expediente con algunos recintos de pastos permanentes ubicados en espacios protegidos donde la carga ganadera mínima será 0,1 UGM/ha.

Puede verificar la integridad de una copia de este documento mediante la lectura del código QR adjunto o mediante el acceso a la dirección <https://ws050.juntadeandalucia.es/verificarFirma> indicando el código de VERIFICACIÓN

FIRMADO POR

RAQUEL MARIA ESPIN CRESPO

17/10/2024

VERIFICACIÓN

Pk2jmJDVJQXVSF7B6ESWF6FEMYA9VL

PÁG. 3659/3958





APELLIDOS Y NOMBRE / RAZÓN SOCIAL

DIAZ DIAZ FRANCISCO

NIF

****3849*

EXPEDIENTE

1111475

RESOLUCIÓN

DENEGACIÓN DE LA AYUDA

DATOS DE MANTENIMIENTO UNIDADES

GRUPO DE PAGO

ZONAS DE LIMITACIONES NATURALES

**Sup. Dec.
Admisible**

0,00

**Sup.
Resuelta**

0,00

Sobredecl.

0,00

% Sobredecl.

0,00

RESUMEN DE PAGOS

	IMPORTE (Euros)			
	RESUELTO	FEADER	MAPA	CAPADR
A pagar	0,00	0,00	0,00	0,00

APLICACIÓN DE REDUCCIONES Y PENALIZACIONES (%)

Crterios de subvencionabilidad (1)	Presentación tardía	Omisión declaración	Condicionalidad
100,00	0,00	0,00	0,00

IMPORTE (Euros)

Calculado(2)	Reducción	Penalización	Reducción adicional (3)	Penalización adicional	Resuelto	FEADER	MAPA	CAPADR
0,00 €	0,00 €	0,00 €	0,00 €	0,00 €	0,00 €	0,00 €	0,00 €	0,00 €
Importe Unitario:	54,00 €	Nuevo Importe Unitario:	0,00 €					

RECINTOS PROPUESTOS

REF.	REFERENCIA SIGPAC	CULTIVO	S/R	USO SIGPAC	Sup. Dec. admisible	Sup. Campo	Sup. Determ.	Sup. Resuelta
-1402103	41-097-015-00018-0004	OLIVAR	S		1,21		1,21	1,21
-1330156	41-097-015-00023-0001	SANDÍA	S		0,94		0,94	0,94
-1330155	41-097-012-00249-0002	OLIVAR	R		0,47		0,47	0,47
-1012211	41-097-015-00018-0001	MEZCLA VEZA - AVENA	S		0,06		0,06	0,06
-590525	41-097-015-00020-0001	SANDÍA	S		2,40		2,40	2,40
5250364	41-097-020-00001-0001	MEZCLA VEZA - AVENA	R		1,92		1,92	1,92
1700000005124206	41-097-012-00040-0002	OLIVAR	R		1,12		1,12	1,12
1700000005124207	41-097-012-00244-0001	OLIVAR	R		1,15		1,15	1,15
1700000005124208	41-097-015-00026-0001	SANDÍA	S		0,38		0,38	0,38
1700000005124209	41-097-015-00019-0001	MEZCLA VEZA - AVENA	S		0,43		0,43	0,43
1700000005124210	41-097-017-00208-0002	MEZCLA AVENA-TRITICALE	S		2,11		2,11	2,11
1700000005124212	41-097-015-00027-0001	SANDÍA	S		1,04		1,04	1,04
1700000005124213	41-097-015-00019-0001	SANDÍA	S		1,05		1,05	1,05
1700000005124214	41-097-017-00179-0001	AVENA	S		1,65		1,65	1,65
1700000005124215	41-097-015-00015-0001	SANDÍA	S		1,04		1,04	1,04
1700000005124216	41-097-012-10097-0001	MEZCLA VEZA - AVENA	S		1,60		1,60	1,60
1700000005124218	41-097-015-00021-0002	SANDÍA	S		1,29		1,29	1,29
1700000005124219	41-097-015-00032-0001	SANDÍA	S		0,92		0,92	0,92

INCIDENCIAS

INCIDENCIA DESCRIPCIÓN

74018	Productor que no es agricultor a título principal, según los datos del ejercicio fiscal n-1 y seguridad socia.
74053	Importe inferior a 100 Euros

(1) Con incidencias que retienen pago o deniegan el expediente.

(2) Se calcula sobre superficie declarada admisible.

(3) Aplicación del artículo 16 bis del RD 147/2023.

(4) Expediente con algunos recintos de pastos permanentes ubicados en espacios protegidos donde la carga ganadera mínima será 0,1 UGM/ha.

Puede verificar la integridad de una copia de este documento mediante la lectura del código QR adjunto o mediante el acceso a la dirección <https://ws050.juntadeandalucia.es/verificarFirma> indicando el código de VERIFICACIÓN

FIRMADO POR

RAQUEL MARIA ESPIN CRESPO

17/10/2024

VERIFICACIÓN

Pk2jmJDVJQXVSF7B6ESWF6FEMYA9VL

PÁG. 3660/3958





APELLIDOS Y NOMBRE / RAZÓN SOCIAL

DIAZ FERNANDEZ VIOLETA

NIF

****4692*

EXPEDIENTE

1255668

RESOLUCIÓN

DENEGACIÓN DE LA AYUDA

DATOS DE MANTENIMIENTO UNIDADES

GRUPO DE PAGO

ZONAS DE LIMITACIONES NATURALES

**Sup. Dec.
Admisible**

1,24

**Sup.
Resuelta**

1,24

Sobredecl.

0,00

% Sobredecl.

0,00

RESUMEN DE PAGOS

	IMPORTE (Euros)			
	RESUELTO	FEADER	MAPA	CAPADR
A pagar	0,00	0,00	0,00	0,00

APLICACIÓN DE REDUCCIONES Y PENALIZACIONES (%)

Crterios de subvencionabilidad (1)	Presentación tardía	Omisión declaración	Condicionalidad
100,00	0,00	0,00	0,00

IMPORTE (Euros)

Calculado(2)	Reducción	Penalización	Reducción Penalización (3)	Penalización adicional	Resuelto	FEADER	MAPA	CAPADR
66,96 €	0,00 €	0,00 €	0,00 €	0,00 €	0,00 €	0,00 €	0,00 €	0,00 €
Importe Unitario:	54,00 €	Nuevo Importe Unitario:	54,00 €					

RECINTOS PROPUESTOS

REF.	REFERENCIA SIGPAC	CULTIVO	S/R	USO SIGPAC	Sup. Dec. admisible	Sup. Campo	Sup. Determ.	Sup. Resuelta
170000006188177	41-100-002-00024-0001	OLIVAR	S		1,24		1,24	1,24

INCIDENCIAS

INCIDENCIA DESCRIPCIÓN

74053 Importe inferior a 100 Euros

(1) Con incidencias que retienen pago o deniegan el expediente.

(2) Se calcula sobre superficie declarada admisible.

(3) Aplicación del artículo 16 bis del RD 147/2023.

(4) Expediente con algunos recintos de pastos permanentes ubicados en espacios protegidos donde la carga ganadera mínima será 0,1 UGM/ha.

Puede verificar la integridad de una copia de este documento mediante la lectura del código QR adjunto o mediante el acceso a la dirección <https://ws050.juntadeandalucia.es/verificarFirma> indicando el código de VERIFICACIÓN

FIRMADO POR	RAQUEL MARIA ESPIN CRESPO	17/10/2024	
VERIFICACIÓN	Pk2jmJDVJQXVSF7B6ESWF6FEMYA9VL	PÁG. 3661/3958	



APELLIDOS Y NOMBRE / RAZÓN SOCIAL

DIAZ MACIAS JOSE MARIA

NIF
****7466*

EXPEDIENTE
1265460

RESOLUCIÓN
DENEGACIÓN DE LA AYUDA

DATOS DE MANTENIMIENTO UNIDADES

GRUPO DE PAGO

ZONAS DE LIMITACIONES NATURALES

Sup. Dec. Admisible	Sup. Resuelta	Sobredecl.	% Sobredecl.
0,00	0,00	0,00	0,00

RESUMEN DE PAGOS

	IMPORTE (Euros)			
	RESUELTO	FEADER	MAPA	CAPADR
A pagar	0,00	0,00	0,00	0,00

APLICACIÓN DE REDUCCIONES Y PENALIZACIONES (%)

Criterios de subvencionabilidad (1)	Presentación tardía	Omisión declaración	Condicionidad
100,00	0,00	0,00	0,00

IMPORTE (Euros)

Calculado(2)	Reducción	Penalización	Reducción Penalización (3)	Penalización adicional	Resuelto	FEADER	MAPA	CAPADR
0,00 €	0,00 €	0,00 €	0,00 €	0,00 €	0,00 €	0,00 €	0,00 €	0,00 €
Importe Unitario:	54,00 €	Nuevo Importe Unitario:	0,00 €					

(1) Con incidencias que retienen pago o deniegan el expediente.

(2) Se calcula sobre superficie declarada admisible.

(3) Aplicación del artículo 16 bis del RD 147/2023.

(4) Expediente con algunos recintos de pastos permanentes ubicados en espacios protegidos donde la carga ganadera mínima será 0,1 UGM/ha.

Puede verificar la integridad de una copia de este documento mediante la lectura del código QR adjunto o mediante el acceso a la dirección <https://ws050.juntadeandalucia.es/verificarFirma> indicando el código de VERIFICACIÓN

FIRMADO POR	RAQUEL MARIA ESPIN CRESPO	17/10/2024	
VERIFICACIÓN	Pk2jmJDVJQXVSF7B6ESWF6FEMYA9VL	PÁG. 3662/3958	

**INCIDENCIAS****INCIDENCIA DESCRIPCIÓN**

452	Actividad agraria declarada en un recinto no compatible con el uso PA, PR o PS asignado en SIGPAC para ese recinto. Recinto:41-009-003-00005-00001 Cultivo:62000 PASTOS PERMANENTES DE 5 O MAS AÑOS-SIN VARIEDAD Secano USO ASIGNADO EN SIGPAC:PA Recinto:41-009-004-00002-00001 Cultivo:62000 PASTOS PERMANENTES DE 5 O MAS AÑOS-SIN VARIEDAD Secano USO ASIGNADO EN SIGPAC:PS Recinto:41-009-004-00002-00002 Cultivo:62000 PASTOS PERMANENTES DE 5 O MAS AÑOS-SIN VARIEDAD Secano USO ASIGNADO EN SIGPAC:PR Recinto:41-009-004-00002-00007 Cultivo:62000 PASTOS PERMANENTES DE 5 O MAS AÑOS-SIN VARIEDAD Secano USO ASIGNADO EN SIGPAC:PA Recinto:41-009-004-00002-00008 Cultivo:62000 PASTOS PERMANENTES DE 5 O MAS AÑOS-SIN VARIEDAD Secano USO ASIGNADO EN SIGPAC:PA Recinto:41-009-004-00002-00013 Cultivo:62000 PASTOS PERMANENTES DE 5 O MAS AÑOS-SIN VARIEDAD Secano USO ASIGNADO EN SIGPAC:PA Recinto:41-009-004-00002-00015 Cultivo:62000 PASTOS PERMANENTES DE 5 O MAS AÑOS-SIN VARIEDAD Secano USO ASIGNADO EN SIGPAC:PA Recinto:41-009-005-00001-00002 Cultivo:62000 PASTOS PERMANENTES DE 5 O MAS AÑOS-SIN VARIEDAD Secano USO ASIGNADO EN SIGPAC:PA Recinto:41-009-005-00001-00003 Cultivo:62000 PASTOS PERMANENTES DE 5 O MAS AÑOS-SIN VARIEDAD Secano USO ASIGNADO EN SIGPAC:PR Recinto:41-080-013-00009-00008 Cultivo:62000 PASTOS PERMANENTES DE 5 O MAS AÑOS-SIN VARIEDAD Secano USO ASIGNADO EN SIGPAC:PR
74053	Importe inferior a 100 Euros
86120	Para explotaciones de pastos permanentes ubicadas en espacios protegidos la carga ganadera mínima será 0,1 UGM/ha. Recinto:41-009-003-00005-00001 Cultivo:62000 PASTOS PERMANENTES DE 5 O MAS AÑOS-SIN VARIEDAD Secano Carga Ganadera:0 Recinto:41-009-004-00002-00001 Cultivo:62000 PASTOS PERMANENTES DE 5 O MAS AÑOS-SIN VARIEDAD Secano Carga Ganadera:0 Recinto:41-009-004-00002-00002 Cultivo:62000 PASTOS PERMANENTES DE 5 O MAS AÑOS-SIN VARIEDAD Secano Carga Ganadera:0 Recinto:41-009-004-00002-00007 Cultivo:62000 PASTOS PERMANENTES DE 5 O MAS AÑOS-SIN VARIEDAD Secano Carga Ganadera:0 Recinto:41-009-004-00002-00008 Cultivo:62000 PASTOS PERMANENTES DE 5 O MAS AÑOS-SIN VARIEDAD Secano Carga Ganadera:0 Recinto:41-009-004-00002-00013 Cultivo:62000 PASTOS PERMANENTES DE 5 O MAS AÑOS-SIN VARIEDAD Secano Carga Ganadera:0 Recinto:41-009-004-00002-00015 Cultivo:62000 PASTOS PERMANENTES DE 5 O MAS AÑOS-SIN VARIEDAD Secano Carga Ganadera:0 Recinto:41-009-005-00001-00002 Cultivo:62000 PASTOS PERMANENTES DE 5 O MAS AÑOS-SIN VARIEDAD Secano Carga Ganadera:0 Recinto:41-009-005-00001-00003 Cultivo:62000 PASTOS PERMANENTES DE 5 O MAS AÑOS-SIN VARIEDAD Secano Carga Ganadera:0 Recinto:41-080-013-00009-00008 Cultivo:62000 PASTOS PERMANENTES DE 5 O MAS AÑOS-SIN VARIEDAD Secano Carga Ganadera:0
86121	Recinto superficie forrajera que no realiza la actividad de producción de pastoreo. Recinto:41-009-003-00005-00001 Cultivo:62000 PASTOS PERMANENTES DE 5 O MAS AÑOS-SIN VARIEDAD Secano Actividad Agraria del recinto:2 Recinto:41-009-004-00002-00001 Cultivo:62000 PASTOS PERMANENTES DE 5 O MAS AÑOS-SIN VARIEDAD Secano Actividad Agraria del recinto:2 Recinto:41-009-004-00002-00002 Cultivo:62000 PASTOS PERMANENTES DE 5 O MAS AÑOS-SIN VARIEDAD Secano Actividad Agraria del recinto:2 Recinto:41-009-004-00002-00007 Cultivo:62000 PASTOS PERMANENTES DE 5 O MAS AÑOS-SIN VARIEDAD Secano Actividad Agraria del recinto:2 Recinto:41-009-004-00002-00008 Cultivo:62000 PASTOS PERMANENTES DE 5 O MAS AÑOS-SIN VARIEDAD Secano Actividad Agraria del recinto:2 Recinto:41-009-004-00002-00013 Cultivo:62000 PASTOS PERMANENTES DE 5 O MAS AÑOS-SIN VARIEDAD Secano Actividad Agraria del recinto:2 Recinto:41-009-004-00002-00015 Cultivo:62000 PASTOS PERMANENTES DE 5 O MAS AÑOS-SIN VARIEDAD Secano Actividad Agraria del recinto:2 Recinto:41-009-005-00001-00002 Cultivo:62000 PASTOS PERMANENTES DE 5 O MAS AÑOS-SIN VARIEDAD Secano Actividad Agraria del recinto:2 Recinto:41-009-005-00001-00003 Cultivo:62000 PASTOS PERMANENTES DE 5 O MAS AÑOS-SIN VARIEDAD Secano Actividad Agraria del recinto:2 Recinto:41-080-013-00009-00008 Cultivo:62000 PASTOS PERMANENTES DE 5 O MAS AÑOS-SIN VARIEDAD Secano Actividad Agraria del recinto:2

(1) Con incidencias que retienen pago o deniegan el expediente.

(2) Se calcula sobre superficie declarada admisible.

(3) Aplicación del artículo 16 bis del RD 147/2023.

(4) Expediente con algunos recintos de pastos permanentes ubicados en espacios protegidos donde la carga ganadera mínima será 0,1 UGM/ha.

Puede verificar la integridad de una copia de este documento mediante la lectura del código QR adjunto o mediante el acceso a la dirección <https://ws050.juntadeandalucia.es/verificarFirma> indicando el código de VERIFICACIÓN

FIRMADO POR	RAQUEL MARIA ESPIN CRESPO	17/10/2024	
VERIFICACIÓN	Pk2jmJDVJQXVSF7B6ESWF6FEMYA9VL	PÁG. 3663/3958	

**INCIDENCIAS****INCIDENCIA DESCRIPCIÓN**

86122	Recinto superficie forrajera que realiza la actividad de producción de pastoreo y no declara el o los códigos del Registro de Explotaciones Ganaderas de Andalucía, REGA. Recinto:41-009-003-00005-00001 Cultivo:62000 PASTOS PERMANENTES DE 5 O MAS AÑOS-SIN VARIEDAD Secano Recinto:41-009-004-00002-00001 Cultivo:62000 PASTOS PERMANENTES DE 5 O MAS AÑOS-SIN VARIEDAD Secano Recinto:41-009-004-00002-00002 Cultivo:62000 PASTOS PERMANENTES DE 5 O MAS AÑOS-SIN VARIEDAD Secano Recinto:41-009-004-00002-00007 Cultivo:62000 PASTOS PERMANENTES DE 5 O MAS AÑOS-SIN VARIEDAD Secano Recinto:41-009-004-00002-00008 Cultivo:62000 PASTOS PERMANENTES DE 5 O MAS AÑOS-SIN VARIEDAD Secano Recinto:41-009-004-00002-00013 Cultivo:62000 PASTOS PERMANENTES DE 5 O MAS AÑOS-SIN VARIEDAD Secano Recinto:41-009-004-00002-00015 Cultivo:62000 PASTOS PERMANENTES DE 5 O MAS AÑOS-SIN VARIEDAD Secano Recinto:41-009-005-00001-00002 Cultivo:62000 PASTOS PERMANENTES DE 5 O MAS AÑOS-SIN VARIEDAD Secano Recinto:41-009-005-00001-00003 Cultivo:62000 PASTOS PERMANENTES DE 5 O MAS AÑOS-SIN VARIEDAD Secano Recinto:41-080-013-00009-00008 Cultivo:62000 PASTOS PERMANENTES DE 5 O MAS AÑOS-SIN VARIEDAD Secano
86124	Recinto de forrajera para Cálculo de Carga Ganadera que No pertenece a Explotación. Recinto:41-009-003-00005-00001 Cultivo:62000 PASTOS PERMANENTES DE 5 O MAS AÑOS-SIN VARIEDAD Secano Recinto:41-009-004-00002-00001 Cultivo:62000 PASTOS PERMANENTES DE 5 O MAS AÑOS-SIN VARIEDAD Secano Recinto:41-009-004-00002-00002 Cultivo:62000 PASTOS PERMANENTES DE 5 O MAS AÑOS-SIN VARIEDAD Secano Recinto:41-009-004-00002-00007 Cultivo:62000 PASTOS PERMANENTES DE 5 O MAS AÑOS-SIN VARIEDAD Secano Recinto:41-009-004-00002-00008 Cultivo:62000 PASTOS PERMANENTES DE 5 O MAS AÑOS-SIN VARIEDAD Secano Recinto:41-009-004-00002-00013 Cultivo:62000 PASTOS PERMANENTES DE 5 O MAS AÑOS-SIN VARIEDAD Secano Recinto:41-009-004-00002-00015 Cultivo:62000 PASTOS PERMANENTES DE 5 O MAS AÑOS-SIN VARIEDAD Secano Recinto:41-009-005-00001-00002 Cultivo:62000 PASTOS PERMANENTES DE 5 O MAS AÑOS-SIN VARIEDAD Secano Recinto:41-009-005-00001-00003 Cultivo:62000 PASTOS PERMANENTES DE 5 O MAS AÑOS-SIN VARIEDAD Secano Recinto:41-080-013-00009-00008 Cultivo:62000 PASTOS PERMANENTES DE 5 O MAS AÑOS-SIN VARIEDAD Secano

Datos considerados para el Cálculo de la Carga Ganadera del expediente

Superficie determinada para Cálculo Carga Ganadera: 0,00 ha

Carga Ganadera del Expediente: 0,00 ugm/ha

Incidencias de carga ganadera**INCIDENCIA DESCRIPCIÓN**

452	Actividad agraria declarada en un recinto no compatible con el uso PA, PR o PS asignado en SIGPAC para ese recinto. Recinto:41-080-013-00009-00008 Cultivo:62000 PASTOS PERMANENTES DE 5 O MAS AÑOS-SIN VARIEDAD Secano USO ASIGNADO EN SIGPAC:PR Recinto:41-009-004-00002-00013 Cultivo:62000 PASTOS PERMANENTES DE 5 O MAS AÑOS-SIN VARIEDAD Secano USO ASIGNADO EN SIGPAC:PA Recinto:41-009-004-00002-00007 Cultivo:62000 PASTOS PERMANENTES DE 5 O MAS AÑOS-SIN VARIEDAD Secano USO ASIGNADO EN SIGPAC:PA Recinto:41-080-013-00009-00010 Cultivo:62000 PASTOS PERMANENTES DE 5 O MAS AÑOS-SIN VARIEDAD Secano USO ASIGNADO EN SIGPAC:PR Recinto:41-009-004-00002-00002 Cultivo:62000 PASTOS PERMANENTES DE 5 O MAS AÑOS-SIN VARIEDAD Secano USO ASIGNADO EN SIGPAC:PR Recinto:41-009-005-00001-00002 Cultivo:62000 PASTOS PERMANENTES DE 5 O MAS AÑOS-SIN VARIEDAD Secano USO ASIGNADO EN SIGPAC:PA Recinto:41-009-005-00001-00003 Cultivo:62000 PASTOS PERMANENTES DE 5 O MAS AÑOS-SIN VARIEDAD Secano USO ASIGNADO EN SIGPAC:PR Recinto:41-009-004-00002-00008 Cultivo:62000 PASTOS PERMANENTES DE 5 O MAS AÑOS-SIN VARIEDAD Secano USO ASIGNADO EN SIGPAC:PA Recinto:41-009-003-00005-00001 Cultivo:62000 PASTOS PERMANENTES DE 5 O MAS AÑOS-SIN VARIEDAD Secano USO ASIGNADO EN SIGPAC:PA Recinto:41-009-004-00002-00001 Cultivo:62000 PASTOS PERMANENTES DE 5 O MAS AÑOS-SIN VARIEDAD Secano USO ASIGNADO EN SIGPAC:PS Recinto:41-009-004-00002-00015 Cultivo:62000 PASTOS PERMANENTES DE 5 O MAS AÑOS-SIN VARIEDAD Secano USO ASIGNADO EN SIGPAC:PA Recinto:41-080-013-00009-00007 Cultivo:62000 PASTOS PERMANENTES DE 5 O MAS AÑOS-SIN VARIEDAD Secano USO ASIGNADO EN SIGPAC:PR
86122	Recinto superficie forrajera que realiza la actividad de producción de pastoreo y no declara el o los códigos del Registro de Explotaciones Ganaderas de Andalucía, REGA. Recinto:41-080-013-00009-00008 Cultivo:62000 PASTOS PERMANENTES DE 5 O MAS AÑOS-SIN VARIEDAD Secano

(1) Con incidencias que retienen pago o deniegan el expediente.

(2) Se calcula sobre superficie declarada admisible.

(3) Aplicación del artículo 16 bis del RD 147/2023.

(4) Expediente con algunos recintos de pastos permanentes ubicados en espacios protegidos donde la carga ganadera mínima será 0,1 UGM/ha.

Puede verificar la integridad de una copia de este documento mediante la lectura del código QR adjunto o mediante el acceso a la dirección <https://ws050.juntadeandalucia.es/verificarFirma> indicando el código de VERIFICACIÓN

FIRMADO POR

RAQUEL MARIA ESPIN CRESPO

17/10/2024

VERIFICACIÓN

Pk2jmJDVJQXVSF7B6ESWF6FEMYA9VL

PÁG. 3664/3958





	Recinto:41-009-004-00002-00013	Cultivo:62000	PASTOS PERMANENTES DE 5 O MAS AÑOS-SIN VARIEDAD	Secano
	Recinto:41-009-004-00002-00007	Cultivo:62000	PASTOS PERMANENTES DE 5 O MAS AÑOS-SIN VARIEDAD	Secano
	Recinto:41-009-004-00002-00002	Cultivo:62000	PASTOS PERMANENTES DE 5 O MAS AÑOS-SIN VARIEDAD	Secano
	Recinto:41-009-005-00001-00002	Cultivo:62000	PASTOS PERMANENTES DE 5 O MAS AÑOS-SIN VARIEDAD	Secano
	Recinto:41-009-005-00001-00003	Cultivo:62000	PASTOS PERMANENTES DE 5 O MAS AÑOS-SIN VARIEDAD	Secano
	Recinto:41-009-004-00002-00008	Cultivo:62000	PASTOS PERMANENTES DE 5 O MAS AÑOS-SIN VARIEDAD	Secano
	Recinto:41-009-003-00005-00001	Cultivo:62000	PASTOS PERMANENTES DE 5 O MAS AÑOS-SIN VARIEDAD	Secano
	Recinto:41-009-004-00002-00001	Cultivo:62000	PASTOS PERMANENTES DE 5 O MAS AÑOS-SIN VARIEDAD	Secano
	Recinto:41-009-004-00002-00015	Cultivo:62000	PASTOS PERMANENTES DE 5 O MAS AÑOS-SIN VARIEDAD	Secano
86124	Recinto de forrajera para Cálculo de Carga Ganadera que No pertenece a Explotación.			
	Recinto:41-080-013-00009-00008	Cultivo:62000	PASTOS PERMANENTES DE 5 O MAS AÑOS-SIN VARIEDAD	Secano
	Recinto:41-009-004-00002-00013	Cultivo:62000	PASTOS PERMANENTES DE 5 O MAS AÑOS-SIN VARIEDAD	Secano
	Recinto:41-009-004-00002-00007	Cultivo:62000	PASTOS PERMANENTES DE 5 O MAS AÑOS-SIN VARIEDAD	Secano
	Recinto:41-009-004-00002-00002	Cultivo:62000	PASTOS PERMANENTES DE 5 O MAS AÑOS-SIN VARIEDAD	Secano
	Recinto:41-009-005-00001-00002	Cultivo:62000	PASTOS PERMANENTES DE 5 O MAS AÑOS-SIN VARIEDAD	Secano
	Recinto:41-009-005-00001-00003	Cultivo:62000	PASTOS PERMANENTES DE 5 O MAS AÑOS-SIN VARIEDAD	Secano
	Recinto:41-009-004-00002-00008	Cultivo:62000	PASTOS PERMANENTES DE 5 O MAS AÑOS-SIN VARIEDAD	Secano
	Recinto:41-009-003-00005-00001	Cultivo:62000	PASTOS PERMANENTES DE 5 O MAS AÑOS-SIN VARIEDAD	Secano
	Recinto:41-009-004-00002-00001	Cultivo:62000	PASTOS PERMANENTES DE 5 O MAS AÑOS-SIN VARIEDAD	Secano
	Recinto:41-009-004-00002-00015	Cultivo:62000	PASTOS PERMANENTES DE 5 O MAS AÑOS-SIN VARIEDAD	Secano
86128	Recinto de Forrajeras que no ha contabilizado para Carga Ganadera por no tener una explotación válida para el cálculo de la Carga Ganadera			
	Recinto:41-080-013-00009-00008	Cultivo:62	PASTOS PERMANENTES DE 5 O MAS AÑOS-	
	Recinto:41-009-004-00002-00013	Cultivo:62	PASTOS PERMANENTES DE 5 O MAS AÑOS-	
	Recinto:41-009-004-00002-00007	Cultivo:62	PASTOS PERMANENTES DE 5 O MAS AÑOS-	
	Recinto:41-080-013-00009-00010	Cultivo:62	PASTOS PERMANENTES DE 5 O MAS AÑOS-	
	Recinto:41-009-004-00002-00002	Cultivo:62	PASTOS PERMANENTES DE 5 O MAS AÑOS-	
	Recinto:41-009-005-00001-00002	Cultivo:62	PASTOS PERMANENTES DE 5 O MAS AÑOS-	
	Recinto:41-009-005-00001-00003	Cultivo:62	PASTOS PERMANENTES DE 5 O MAS AÑOS-	
	Recinto:41-009-004-00002-00008	Cultivo:62	PASTOS PERMANENTES DE 5 O MAS AÑOS-	
	Recinto:41-009-003-00005-00001	Cultivo:62	PASTOS PERMANENTES DE 5 O MAS AÑOS-	
	Recinto:41-009-004-00002-00001	Cultivo:62	PASTOS PERMANENTES DE 5 O MAS AÑOS-	
	Recinto:41-009-004-00002-00015	Cultivo:62	PASTOS PERMANENTES DE 5 O MAS AÑOS-	
	Recinto:41-080-013-00009-00007	Cultivo:62	PASTOS PERMANENTES DE 5 O MAS AÑOS-	
86132	Recinto superficie forrajera que no realiza la actividad de producción de pastoreo.			
	Recinto:41-080-013-00009-00008	Cultivo:62000	PASTOS PERMANENTES DE 5 O MAS AÑOS-SIN VARIEDAD	Secano
	Recinto:41-009-004-00002-00013	Cultivo:62000	PASTOS PERMANENTES DE 5 O MAS AÑOS-SIN VARIEDAD	Secano
	Recinto:41-009-004-00002-00007	Cultivo:62000	PASTOS PERMANENTES DE 5 O MAS AÑOS-SIN VARIEDAD	Secano
	Recinto:41-009-004-00002-00002	Cultivo:62000	PASTOS PERMANENTES DE 5 O MAS AÑOS-SIN VARIEDAD	Secano
	Recinto:41-009-005-00001-00002	Cultivo:62000	PASTOS PERMANENTES DE 5 O MAS AÑOS-SIN VARIEDAD	Secano
	Recinto:41-009-005-00001-00003	Cultivo:62000	PASTOS PERMANENTES DE 5 O MAS AÑOS-SIN VARIEDAD	Secano
	Recinto:41-009-004-00002-00008	Cultivo:62000	PASTOS PERMANENTES DE 5 O MAS AÑOS-SIN VARIEDAD	Secano
	Recinto:41-009-003-00005-00001	Cultivo:62000	PASTOS PERMANENTES DE 5 O MAS AÑOS-SIN VARIEDAD	Secano
	Recinto:41-009-004-00002-00001	Cultivo:62000	PASTOS PERMANENTES DE 5 O MAS AÑOS-SIN VARIEDAD	Secano
	Recinto:41-009-004-00002-00015	Cultivo:62000	PASTOS PERMANENTES DE 5 O MAS AÑOS-SIN VARIEDAD	Secano
86133	Recinto de forrajera No solicitado para Cálculo de Carga Ganadera que No pertenece a Explotación.			
	Recinto:41-080-013-00009-00010	Cultivo:62000	PASTOS PERMANENTES DE 5 O MAS AÑOS-SIN VARIEDAD	Secano
	Recinto:41-080-013-00009-00007	Cultivo:62000	PASTOS PERMANENTES DE 5 O MAS AÑOS-SIN VARIEDAD	Secano

(1) Con incidencias que retienen pago o deniegan el expediente.

(2) Se calcula sobre superficie declarada admisible.

(3) Aplicación del artículo 16 bis del RD 147/2023.

(4) Expediente con algunos recintos de pastos permanentes ubicados en espacios protegidos donde la carga ganadera mínima será 0,1 UGM/ha.

Puede verificar la integridad de una copia de este documento mediante la lectura del código QR adjunto o mediante el acceso a la dirección <https://ws050.juntadeandalucia.es/verificarFirma> indicando el código de VERIFICACIÓN

FIRMADO POR	RAQUEL MARIA ESPIN CRESPO	17/10/2024	
VERIFICACIÓN	Pk2jmJDVJQXVSF7B6ESWF6FEMYA9VL	PÁG. 3665/3958	

**APELLIDOS Y NOMBRE / RAZÓN SOCIAL**

DIAZ PEREZ ANTONIO

NIF

****7980*

EXPEDIENTE

1013800

RESOLUCIÓN

DENEGACIÓN DE LA AYUDA

DATOS DE MANTENIMIENTO UNIDADES**GRUPO DE PAGO**

ZONAS DE LIMITACIONES NATURALES

Sup. Dec. Admisible

0,00

Sup. Resuelta

0,00

Sobredecl.

0,00

% Sobredecl.

0,00

RESUMEN DE PAGOS**IMPORTE (Euros)**

	RESUELTO	FEADER	MAPA	CAPADR
A pagar	0,00	0,00	0,00	0,00

APLICACIÓN DE REDUCCIONES Y PENALIZACIONES (%)

Criterios de subvencionabilidad (1)	Presentación tardía	Omisión declaración	Condicionalidad
100,00	0,00	0,00	0,00

IMPORTE (Euros)

Calculado(2)	Reducción	Penalización	Reducción adicional (3)	Penalización adicional	Resuelto	FEADER	MAPA	CAPADR
0,00 €	0,00 €	0,00 €	0,00 €	0,00 €	0,00 €	0,00 €	0,00 €	0,00 €
Importe Unitario:	54,00 €	Nuevo Importe Unitario:	0,00 €					

RECINTOS PROPUESTOS

REF.	REFERENCIA SIGPAC	CULTIVO	S/R	USO SIGPAC	Sup. Dec. Admisible	Sup. Campo	Sup. Determ.	Sup. Resuelta
1700000007249440	41-033-029-00025-0001	OLIVAR	S		0,02		0,02	0,02
1700000007249441	41-033-029-00026-0001	OLIVAR	S		1,58		1,58	1,58
1700000007249442	41-033-029-00028-0001	OLIVAR	S		3,46		3,46	3,46
1700000007249444	41-033-029-00032-0001	OLIVAR	S		1,74		1,74	1,74

INCIDENCIAS**INCIDENCIA DESCRIPCIÓN**

452 Actividad agraria declarada en un recinto no compatible con el uso PA, PR o PS asignado en SIGPAC para ese recinto.
Recinto:41-033-029-00029-00003 Cultivo:62000 PASTOS PERMANENTES DE 5 O MAS AÑOS-SIN VARIEDAD Secano USO ASIGNADO EN SIGPAC:PA

2454 Solicitante de intervención 6613 cuyo regimen de afiliacion a la SS no es ni el sistema especial agrario(cuenta ajena) ni autonomo con actividad agraria.

74018 Productor que no es agricultor a título principal, según los datos del ejercicio fiscal n-1 y seguridad socia.

74053 Importe inferior a 100 Euros

86120 Para explotaciones de pastos permanentes ubicadas en espacios protegidos la carga ganadera mínima será 0,1 UGM/ha.
Recinto:41-033-029-00029-00003 Cultivo:62000 PASTOS PERMANENTES DE 5 O MAS AÑOS-SIN VARIEDAD Secano Carga Ganadera:0

86121 Recinto superficie forrajera que no realiza la actividad de producción de pastoreo.
Recinto:41-033-029-00029-00003 Cultivo:62000 PASTOS PERMANENTES DE 5 O MAS AÑOS-SIN VARIEDAD Secano Actividad Agraria del recinto:2

86122 Recinto superficie forrajera que realiza la actividad de producción de pastoreo y no declara el o los códigos del Registro de Explotaciones Ganaderas de Andalucía, REGA.
Recinto:41-033-029-00029-00003 Cultivo:62000 PASTOS PERMANENTES DE 5 O MAS AÑOS-SIN VARIEDAD Secano

86124 Recinto de forrajera para Cálculo de Carga Ganadera que No pertenece a Explotación.
Recinto:41-033-029-00029-00003 Cultivo:62000 PASTOS PERMANENTES DE 5 O MAS AÑOS-SIN VARIEDAD Secano

(1) Con incidencias que retienen pago o deniegan el expediente.

(2) Se calcula sobre superficie declarada admisible.

(3) Aplicación del artículo 16 bis del RD 147/2023.

(4) Expediente con algunos recintos de pastos permanentes ubicados en espacios protegidos donde la carga ganadera mínima será 0,1 UGM/ha.

Puede verificar la integridad de una copia de este documento mediante la lectura del código QR adjunto o mediante el acceso a la dirección <https://ws050.juntadeandalucia.es/verificarFirma> indicando el código de VERIFICACIÓN

FIRMADO POR

RAQUEL MARIA ESPIN CRESPO

17/10/2024

VERIFICACIÓN

Pk2jmJDVJQXVSF7B6ESWF6FEMYA9VL

PÁG. 3666/3958





Datos considerados para el Cálculo de la Carga Ganadera del expediente

Superficie determinada para Cálculo Carga Ganadera: 0,00 ha
Carga Ganadera del Expediente: 0,00 ugm/ha

Incidencias de carga ganadera

INCIDENCIA DESCRIPCIÓN

- 452 Actividad agraria declarada en un recinto no compatible con el uso PA, PR o PS asignado en SIGPAC para ese recinto.
Recinto:41-033-029-00029-00003 Cultivo:62000 PASTOS PERMANENTES DE 5 O MAS AÑOS-SIN VARIEDAD Secano USO ASIGNADO EN SIGPAC:PA
- 86122 Recinto superficie forrajera que realiza la actividad de producción de pastoreo y no declara el o los códigos del Registro de Explotaciones Ganaderas de Andalucía, REGA.
Recinto:41-033-029-00029-00003 Cultivo:62000 PASTOS PERMANENTES DE 5 O MAS AÑOS-SIN VARIEDAD Secano
- 86124 Recinto de forrajera para Cálculo de Carga Ganadera que No pertenece a Explotación.
Recinto:41-033-029-00029-00003 Cultivo:62000 PASTOS PERMANENTES DE 5 O MAS AÑOS-SIN VARIEDAD Secano
- 86128 Recinto de Forrajeras que no ha contabilizado para Carga Ganadera por no tener una explotación válida para el cálculo de la Carga Ganadera
Recinto:41-033-029-00029-00003 Cultivo:62 PASTOS PERMANENTES DE 5 O MAS AÑOS-
- 86132 Recinto superficie forrajera que no realiza la actividad de producción de pastoreo.
Recinto:41-033-029-00029-00003 Cultivo:62000 PASTOS PERMANENTES DE 5 O MAS AÑOS-SIN VARIEDAD Secano

(1) Con incidencias que retienen pago o deniegan el expediente.

(2) Se calcula sobre superficie declarada admisible.

(3) Aplicación del artículo 16 bis del RD 147/2023.

(4) Expediente con algunos recintos de pastos permanentes ubicados en espacios protegidos donde la carga ganadera mínima será 0,1 UGM/ha.

Puede verificar la integridad de una copia de este documento mediante la lectura del código QR adjunto o mediante el acceso a la dirección <https://ws050.juntadeandalucia.es/verificarFirma> indicando el código de VERIFICACIÓN

FIRMADO POR

RAQUEL MARIA ESPIN CRESPO

17/10/2024

VERIFICACIÓN

Pk2jmJDVJQXVSF7B6ESWF6FEMYA9VL

PÁG. 3667/3958



**APELLIDOS Y NOMBRE / RAZÓN SOCIAL**

DIAZ PEREZ ROSARIO MARIA

NIF

****8517*

EXPEDIENTE

1013875

RESOLUCIÓN

DENEGACIÓN DE LA AYUDA

DATOS DE MANTENIMIENTO UNIDADES

GRUPO DE PAGO	Sup. Dec. Admisible	Sup. Resuelta	Sobredecl.	% Sobredecl.
ZONAS DE LIMITACIONES NATURALES	0,00	0,00	0,00	0,00

RESUMEN DE PAGOS

	IMPORTE (Euros)			
	RESUELTO	FEADER	MAPA	CAPADR
A pagar	0,00	0,00	0,00	0,00

APLICACIÓN DE REDUCCIONES Y PENALIZACIONES (%)

Crterios de subvencionabilidad (1)	Presentación tardía	Omisión declaración	Condicionalidad
100,00	0,00	0,00	0,00

IMPORTE (Euros)

Calculado(2)	Reducción	Penalización	Reducción Penalización (3)	Penalización adicional	Resuelto	FEADER	MAPA	CAPADR
0,00 €	0,00 €	0,00 €	0,00 €	0,00 €	0,00 €	0,00 €	0,00 €	0,00 €
Importe Unitario:	54,00 €	Nuevo Importe Unitario:	0,00 €					

RECINTOS PROPUESTOS

REF.	REFERENCIA SIGPAC	CULTIVO	S/R	USO SIGPAC	Sup. Dec. admisible	Sup. Campo	Sup. Determ.	Sup. Resuelta
170000002941568	41-033-029-00025-0001	OLIVAR	S		0,02		0,02	0,02
170000002941569	41-033-029-00027-0001	OLIVAR	S		0,10		0,10	0,10
170000002941570	41-033-029-00028-0001	OLIVAR	S		3,46		3,46	3,46
170000002941572	41-033-029-00032-0001	OLIVAR	S		1,73		1,73	1,73
170000002941573	41-033-029-00026-0001	OLIVAR	S		1,60		1,60	0,00

INCIDENCIAS**INCIDENCIA DESCRIPCIÓN**

2454	Solicitante de intervención 6613 cuyo regimen de afiliacion a la SS no es ni el sistema especial agrario(cuenta ajena) ni autonomo con actividad agraria.
8227	Control por Monitorización sin respuesta por parte del productor y, por tanto, sin Juicio Experto de campo. Recinto:41-033-029-00026-00001 Cultivo:101270 OLIVAR-PICUDO
74018	Productor que no es agricultor a título principal, según los datos del ejercicio fiscal n-1 y seguridad socia.
74053	Importe inferior a 100 Euros
86120	Para explotaciones de pastos permanentes ubicadas en espacios protegidos la carga ganadera mínima será 0,1 UGM/ha. Recinto:41-033-029-00029-00003 Cultivo:62000 PASTOS PERMANENTES DE 5 O MAS AÑOS-SIN VARIEDAD Secano Carga Ganadera:0
86121	Recinto superficie forrajera que no realiza la actividad de producción de pastoreo. Recinto:41-033-029-00029-00003 Cultivo:62000 PASTOS PERMANENTES DE 5 O MAS AÑOS-SIN VARIEDAD Secano Actividad Agraria del recinto:5
86122	Recinto superficie forrajera que realiza la actividad de producción de pastoreo y no declara el o los códigos del Registro de Explotaciones Ganaderas de Andalucía, REGA. Recinto:41-033-029-00029-00003 Cultivo:62000 PASTOS PERMANENTES DE 5 O MAS AÑOS-SIN VARIEDAD Secano
86124	Recinto de forrajera para Cálculo de Carga Ganadera que No pertenece a Explotación. Recinto:41-033-029-00029-00003 Cultivo:62000 PASTOS PERMANENTES DE 5 O MAS AÑOS-SIN VARIEDAD Secano

(1) Con incidencias que retienen pago o deniegan el expediente.

(2) Se calcula sobre superficie declarada admisible.

(3) Aplicación del artículo 16 bis del RD 147/2023.

(4) Expediente con algunos recintos de pastos permanentes ubicados en espacios protegidos donde la carga ganadera mínima será 0,1 UGM/ha.

Puede verificar la integridad de una copia de este documento mediante la lectura del código QR adjunto o mediante el acceso a la dirección <https://ws050.juntadeandalucia.es/verificarFirma> indicando el código de VERIFICACIÓN

FIRMADO POR

RAQUEL MARIA ESPIN CRESPO

17/10/2024

VERIFICACIÓN

Pk2jmJDVJQXVSF7B6ESWF6FEMYA9VL

PÁG. 3668/3958





Datos considerados para el Cálculo de la Carga Ganadera del expediente

Superficie determinada para Cálculo Carga Ganadera: 0,00 ha

Carga Ganadera del Expediente: 0,00 ugm/ha

Incidencias de carga ganadera

INCIDENCIA DESCRIPCIÓN

- 86122 Recinto superficie forrajera que realiza la actividad de producción de pastoreo y no declara el o los códigos del Registro de Explotaciones Ganaderas de Andalucía, REGA.
Recinto:41-033-029-00029-00003 Cultivo:62000 PASTOS PERMANENTES DE 5 O MAS AÑOS-SIN VARIEDAD Secano
- 86124 Recinto de forrajera para Cálculo de Carga Ganadera que No pertenece a Explotación.
Recinto:41-033-029-00029-00003 Cultivo:62000 PASTOS PERMANENTES DE 5 O MAS AÑOS-SIN VARIEDAD Secano
- 86128 Recinto de Forrajeras que no ha contabilizado para Carga Ganadera por no tener una explotación válida para el cálculo de la Carga Ganadera
Recinto:41-033-029-00029-00003 Cultivo:62 PASTOS PERMANENTES DE 5 O MAS AÑOS-
- 86132 Recinto superficie forrajera que no realiza la actividad de producción de pastoreo.
Recinto:41-033-029-00029-00003 Cultivo:62000 PASTOS PERMANENTES DE 5 O MAS AÑOS-SIN VARIEDAD Secano

(1) Con incidencias que retienen pago o deniegan el expediente.

(2) Se calcula sobre superficie declarada admisible.

(3) Aplicación del artículo 16 bis del RD 147/2023.

(4) Expediente con algunos recintos de pastos permanentes ubicados en espacios protegidos donde la carga ganadera mínima será 0,1 UGM/ha.

Puede verificar la integridad de una copia de este documento mediante la lectura del código QR adjunto o mediante el acceso a la dirección <https://ws050.juntadeandalucia.es/verificarFirma> indicando el código de VERIFICACIÓN

FIRMADO POR

RAQUEL MARIA ESPIN CRESPO

17/10/2024

VERIFICACIÓN

Pk2jmJDVJQXVSF7B6ESWF6FEMYA9VL

PÁG. 3669/3958





APELLIDOS Y NOMBRE / RAZÓN SOCIAL

DOMECQ MORENES JUAN PEDRO

NIF
****7004*

EXPEDIENTE
1242806

RESOLUCIÓN
DENEGACIÓN DE LA AYUDA

DATOS DE MANTENIMIENTO UNIDADES

GRUPO DE PAGO

ZONAS DE LIMITACIONES NATURALES

Sup. Dec. Admisible	Sup. Resuelta	Sobredecl.	% Sobredecl.
0,00	0,00	0,00	0,00

RESUMEN DE PAGOS

	IMPORTE (Euros)			
	RESUELTO	FEADER	MAPA	CAPADR
A pagar	0,00	0,00	0,00	0,00

APLICACIÓN DE REDUCCIONES Y PENALIZACIONES (%)

Criterios de subvencionabilidad (1)	Presentación tardía	Omisión declaración	Condicionidad
100,00	0,00	0,00	0,00

IMPORTE (Euros)

Calculado(2)	Reducción	Penalización	Reducción Penalización (3)	Penalización adicional	Resuelto	FEADER	MAPA	CAPADR
0,00 €	0,00 €	0,00 €	0,00 €	0,00 €	0,00 €	0,00 €	0,00 €	0,00 €
Importe Unitario:	54,00 €	Nuevo Importe Unitario:	0,00 €					

(1) Con incidencias que retienen pago o deniegan el expediente.

(2) Se calcula sobre superficie declarada admisible.

(3) Aplicación del artículo 16 bis del RD 147/2023.

(4) Expediente con algunos recintos de pastos permanentes ubicados en espacios protegidos donde la carga ganadera mínima será 0,1 UGM/ha.

Puede verificar la integridad de una copia de este documento mediante la lectura del código QR adjunto o mediante el acceso a la dirección <https://ws050.juntadeandalucia.es/verificarFirma> indicando el código de VERIFICACIÓN

FIRMADO POR	RAQUEL MARIA ESPIN CRESPO	17/10/2024
VERIFICACIÓN	Pk2jmJDVJQXVSF7B6ESWF6FEMYA9VL	PÁG. 3670/3958



**RECINTOS PROPUESTOS**

REF.	REFERENCIA SIGPAC	CULTIVO	S/R	USO SIGPAC	Sup. Dec. admisible	Sup. Campo	Sup. Determ.	Sup. Resuelta
-1291324	41-031-006-00024-0001	PASTOS PERMANENTES DE 5 O MAS AÑOS	S		0,29		0,29	0,29
-1291323	41-031-005-80014-0001	PASTOS PERMANENTES DE 5 O MAS AÑOS	S		0,45		0,45	0,45
-1291321	41-031-005-00772-0004	PASTOS PERMANENTES DE 5 O MAS AÑOS	S		0,15		0,15	0,15
-1291320	41-031-005-00770-0003	PASTOS PERMANENTES DE 5 O MAS AÑOS	S		0,02		0,02	0,02
-1291319	41-031-005-00767-0001	PASTOS PERMANENTES DE 5 O MAS AÑOS	S		0,40		0,40	0,40
-1291318	41-031-005-00766-0002	PASTOS PERMANENTES DE 5 O MAS AÑOS	S		1,08		1,08	1,08
-1291317	41-031-005-00763-0002	PASTOS PERMANENTES DE 5 O MAS AÑOS	R		0,22		0,22	0,22
-1291316	41-031-005-00761-0002	PASTOS PERMANENTES DE 5 O MAS AÑOS	S		4,77		4,77	4,77
-1291315	41-031-005-00760-0003	PASTOS PERMANENTES DE 5 O MAS AÑOS	S		0,15		0,15	0,15
-1291314	41-031-005-00760-0001	PASTOS PERMANENTES DE 5 O MAS AÑOS	S		0,20		0,20	0,20
-1291313	41-031-005-00759-0001	PASTOS PERMANENTES DE 5 O MAS AÑOS	S		0,21		0,21	0,21
-1291311	41-031-005-00757-0001	PASTOS PERMANENTES DE 5 O MAS AÑOS	S		9,91		9,91	9,91
-1291310	41-031-005-00756-0001	PASTOS PERMANENTES DE 5 O MAS AÑOS	S		1,04		1,04	1,04
-1291309	41-031-005-00755-0001	PASTOS PERMANENTES DE 5 O MAS AÑOS	S		0,30		0,30	0,30
-1291308	41-031-005-00754-0001	PASTOS PERMANENTES DE 5 O MAS AÑOS	R		1,23		1,23	1,23
-1291307	41-031-005-00753-0001	PASTOS PERMANENTES DE 5 O MAS AÑOS	S		0,02		0,02	0,02
-1291306	41-031-005-00752-0001	PASTOS PERMANENTES DE 5 O MAS AÑOS	S		0,13		0,13	0,13
-1291305	41-031-005-00751-0001	PASTOS PERMANENTES DE 5 O MAS AÑOS	S		0,20		0,20	0,20
-1291304	41-031-005-00750-0001	PASTOS PERMANENTES DE 5 O MAS AÑOS	S		0,23		0,23	0,23
-1291303	41-031-005-00749-0002	PASTOS PERMANENTES DE 5 O MAS AÑOS	S		0,12		0,12	0,12
-1291302	41-031-005-00722-0001	PASTOS PERMANENTES DE 5 O MAS AÑOS	S		0,01		0,01	0,01
-1291298	41-031-005-00128-0001	PASTOS PERMANENTES DE 5 O MAS AÑOS	S		3,93		3,93	3,93
-1291297	41-031-005-00127-0001	PASTOS PERMANENTES DE 5 O MAS AÑOS	S		0,94		0,94	0,94
-1291294	41-031-004-00096-0012	PASTOS PERMANENTES DE 5 O MAS AÑOS	S		0,01		0,01	0,01
-1112011	41-031-005-00165-0001	PASTOS PERMANENTES DE 5 O MAS AÑOS	S		0,69		0,69	0,69
-1047181	41-031-005-00129-0026	PASTOS PERMANENTES DE 5 O MAS AÑOS	S		0,02		0,02	0,02
4558348	41-031-005-00367-0001	PASTOS PERMANENTES DE 5 O MAS AÑOS	S		0,06		0,06	0,06
4581414	41-031-005-00665-0001	PASTOS PERMANENTES DE 5 O MAS AÑOS	S		0,01		0,01	0,01
4581415	41-031-005-00437-0001	PASTOS PERMANENTES DE 5 O MAS AÑOS	S		0,70		0,70	0,70
4581418	41-031-005-00539-0001	PASTOS PERMANENTES DE 5 O MAS AÑOS	S		0,08		0,08	0,08
4581419	41-031-005-00491-0001	PASTOS PERMANENTES DE 5 O MAS AÑOS	S		0,02		0,02	0,02
4581420	41-031-005-00585-0001	PASTOS PERMANENTES DE 5 O MAS AÑOS	S		0,02		0,02	0,02
4581519	41-031-005-00645-0002	PASTOS PERMANENTES DE 5 O MAS AÑOS	S		0,45		0,45	0,45
4581520	41-031-005-00191-0001	PASTOS PERMANENTES DE 5 O MAS AÑOS	S		0,33		0,33	0,33
4581543	41-031-005-00383-0011	PASTOS PERMANENTES DE 5 O MAS AÑOS	S		0,07		0,07	0,07
4581546	41-031-005-00383-0005	PASTOS PERMANENTES DE 5 O MAS AÑOS	S		0,14		0,14	0,14
4581553	41-031-005-00450-0001	PASTOS PERMANENTES DE 5 O MAS AÑOS	S		0,77		0,77	0,77
4581558	41-031-005-00455-0001	PASTOS PERMANENTES DE 5 O MAS AÑOS	S		0,06		0,06	0,06
4581559	41-031-005-00464-0001	PASTOS PERMANENTES DE 5 O MAS AÑOS	S		0,16		0,16	0,16
4581560	41-031-005-00463-0001	PASTOS PERMANENTES DE 5 O MAS AÑOS	S		0,02		0,02	0,02
4581566	41-031-005-00475-0001	PASTOS PERMANENTES DE 5 O MAS AÑOS	S		0,56		0,56	0,33
4581573	41-031-005-00657-0001	PASTOS PERMANENTES DE 5 O MAS AÑOS	S		0,52		0,52	0,52
4581574	41-031-005-00245-0001	PASTOS PERMANENTES DE 5 O MAS AÑOS	S		0,06		0,06	0,06
4581575	41-031-005-00244-0001	PASTOS PERMANENTES DE 5 O MAS AÑOS	S		0,05		0,05	0,05
4581578	41-031-005-00241-0001	PASTOS PERMANENTES DE 5 O MAS AÑOS	S		0,06		0,06	0,06
4581579	41-031-005-00240-0001	PASTOS PERMANENTES DE 5 O MAS AÑOS	S		0,36		0,36	0,36
4581588	41-031-006-00005-0001	PASTOS PERMANENTES DE 5 O MAS AÑOS	S		5,35		5,35	5,35
4581590	41-031-005-00235-0001	PASTOS PERMANENTES DE 5 O MAS AÑOS	S		1,73		1,73	1,73
4581591	41-031-005-00178-0002	PASTOS PERMANENTES DE 5 O MAS AÑOS	S		0,37		0,37	0,37
4581592	41-031-005-00179-0002	PASTOS PERMANENTES DE 5 O MAS AÑOS	S		0,22		0,22	0,22
4583300	41-031-005-00235-0006	PASTOS PERMANENTES DE 5 O MAS AÑOS	S		0,12		0,12	0,12
5296785	41-031-005-00175-0002	PASTOS PERMANENTES DE 5 O MAS AÑOS	S		0,05		0,05	0,05

(1) Con incidencias que retienen pago o deniegan el expediente.

(2) Se calcula sobre superficie declarada admisible.

(3) Aplicación del artículo 16 bis del RD 147/2023.

(4) Expediente con algunos recintos de pastos permanentes ubicados en espacios protegidos donde la carga ganadera mínima será 0,1 UGM/ha.

Puede verificar la integridad de una copia de este documento mediante la lectura del código QR adjunto o mediante el acceso a la dirección <https://ws050.juntadeandalucia.es/verificarFirma> indicando el código de VERIFICACIÓN

FIRMADO POR

RAQUEL MARIA ESPIN CRESPO

17/10/2024

VERIFICACIÓN

Pk2jmJDVJQXVSF7B6ESWF6FEMYA9VL

PÁG. 3671/3958





RECINTOS PROPUESTOS

REF.	REFERENCIA SIGPAC	CULTIVO	S/R	USO SIGPAC	Sup. Dec. admisible	Sup. Campo	Sup. Determ.	Sup. Resuelta
170000004827126	41-031-005-00189-0005	PASTOS PERMANENTES DE 5 O MAS AÑOS	S		0,45		0,45	0,45
170000004838616	41-031-001-00416-0001	PASTOS PERMANENTES DE 5 O MAS AÑOS	S		0,53		0,53	0,53
170000004838632	41-031-004-00095-0012	PASTOS PERMANENTES DE 5 O MAS AÑOS	S		5,43		5,43	5,43
170000004838633	41-031-004-00035-0001	PASTOS PERMANENTES DE 5 O MAS AÑOS	S		20,04		20,04	20,04
170000004838634	41-031-004-00036-0001	PASTOS PERMANENTES DE 5 O MAS AÑOS	S		13,54		13,54	13,54
170000004838635	41-031-004-00077-0001	PASTOS PERMANENTES DE 5 O MAS AÑOS	S		22,13		22,13	22,13
170000004838636	41-031-004-00076-0001	PASTOS PERMANENTES DE 5 O MAS AÑOS	S		18,09		18,09	18,09
170000004838637	41-031-004-00075-0001	PASTOS PERMANENTES DE 5 O MAS AÑOS	S		35,19		35,19	35,19
170000004838638	41-031-004-00073-0001	PASTOS PERMANENTES DE 5 O MAS AÑOS	S		0,18		0,18	0,18
170000004838639	41-031-005-00061-0002	PASTOS PERMANENTES DE 5 O MAS AÑOS	S		15,96		15,96	15,96
170000004838640	41-031-005-00198-0001	PASTOS PERMANENTES DE 5 O MAS AÑOS	S		3,38		3,38	3,38
170000004838641	41-031-005-00639-0001	PASTOS PERMANENTES DE 5 O MAS AÑOS	S		1,57		1,57	1,57
170000004838642	41-031-005-00640-0001	PASTOS PERMANENTES DE 5 O MAS AÑOS	S		0,31		0,31	0,31
170000004838643	41-031-005-00643-0001	PASTOS PERMANENTES DE 5 O MAS AÑOS	S		0,14		0,14	0,14
170000004838644	41-031-005-00644-0001	PASTOS PERMANENTES DE 5 O MAS AÑOS	S		0,20		0,20	0,20
170000004838645	41-031-005-00648-0003	PASTOS PERMANENTES DE 5 O MAS AÑOS	S		0,04		0,04	0,04
170000004838646	41-031-005-00649-0002	PASTOS PERMANENTES DE 5 O MAS AÑOS	S		0,18		0,18	0,18
170000004838647	41-031-005-00066-0001	PASTOS PERMANENTES DE 5 O MAS AÑOS	S		0,05		0,05	0,05
170000004838648	41-031-005-00063-0001	PASTOS PERMANENTES DE 5 O MAS AÑOS	S		2,06		2,06	2,06
170000004838649	41-031-004-00078-0002	PASTOS PERMANENTES DE 5 O MAS AÑOS	S		0,59		0,59	0,59
170000004838650	41-031-005-00647-0003	PASTOS PERMANENTES DE 5 O MAS AÑOS	S		0,06		0,06	0,06
170000004838651	41-031-005-00064-0003	PASTOS PERMANENTES DE 5 O MAS AÑOS	S		17,92		17,92	17,92
170000004838652	41-031-005-00065-0001	PASTOS PERMANENTES DE 5 O MAS AÑOS	S		1,01		1,01	1,01
170000004838653	41-031-005-00067-0001	PASTOS PERMANENTES DE 5 O MAS AÑOS	S		7,78		7,78	7,78
170000004838654	41-031-005-00070-0001	PASTOS PERMANENTES DE 5 O MAS AÑOS	S		3,20		3,20	3,20
170000004838655	41-031-005-00129-0002	PASTOS PERMANENTES DE 5 O MAS AÑOS	S		57,13		57,13	57,13
170000004838656	41-031-005-00127-0001	PASTOS PERMANENTES DE 5 O MAS AÑOS	S		7,80		7,80	7,80
170000004838657	41-031-005-00128-0001	PASTOS PERMANENTES DE 5 O MAS AÑOS	S		9,10		9,10	9,10
170000004838658	41-031-005-00073-0001	PASTOS PERMANENTES DE 5 O MAS AÑOS	S		2,42		2,42	2,42
170000004838659	41-031-005-00129-0008	PASTOS PERMANENTES DE 5 O MAS AÑOS	S		8,87		8,87	8,87
170000004838660	41-031-005-00129-0024	PASTOS PERMANENTES DE 5 O MAS AÑOS	S		12,41		12,41	12,41
170000004838661	41-031-005-00130-0001	PASTOS PERMANENTES DE 5 O MAS AÑOS	S		42,79		42,79	42,79
170000004838662	41-031-005-00130-0009	PASTOS PERMANENTES DE 5 O MAS AÑOS	S		0,14		0,14	0,14
170000004838663	41-031-005-00124-0001	PASTOS PERMANENTES DE 5 O MAS AÑOS	S		6,55		6,55	6,55
170000004838664	41-031-005-00125-0001	PASTOS PERMANENTES DE 5 O MAS AÑOS	S		21,32		21,32	21,32
170000004838665	41-031-005-00126-0001	PASTOS PERMANENTES DE 5 O MAS AÑOS	S		7,61		7,61	7,61
170000004838666	41-031-005-00129-0001	PASTOS PERMANENTES DE 5 O MAS AÑOS	S		0,05		0,05	0,05
170000004838667	41-031-005-00131-0002	PASTOS PERMANENTES DE 5 O MAS AÑOS	S		16,59		16,59	16,59
170000004838668	41-031-005-00130-0006	PASTOS PERMANENTES DE 5 O MAS AÑOS	S		0,01		0,01	0,01
170000004838669	41-031-005-00134-0001	PASTOS PERMANENTES DE 5 O MAS AÑOS	S		1,57		1,57	1,57
170000004838670	41-031-005-00133-0001	PASTOS PERMANENTES DE 5 O MAS AÑOS	S		41,04		41,04	0,00
170000004838671	41-031-005-00133-0002	PASTOS PERMANENTES DE 5 O MAS AÑOS	S		8,18		8,18	0,00
170000004838672	41-031-005-00130-0002	PASTOS PERMANENTES DE 5 O MAS AÑOS	S		31,77		31,77	31,77
170000004838673	41-031-005-00130-0008	PASTOS PERMANENTES DE 5 O MAS AÑOS	S		3,65		3,65	3,65
170000004838674	41-031-005-00130-0004	PASTOS PERMANENTES DE 5 O MAS AÑOS	S		4,03		4,03	4,03
170000004838675	41-031-005-00130-0003	PASTOS PERMANENTES DE 5 O MAS AÑOS	S		5,04		5,04	5,04
170000004838677	41-031-005-00197-0006	PASTOS PERMANENTES DE 5 O MAS AÑOS	S		30,24		30,24	30,24
170000004838680	41-031-005-00132-0001	PASTOS PERMANENTES DE 5 O MAS AÑOS	S		95,62		95,62	95,62
170000004838681	41-031-005-00135-0002	PASTOS PERMANENTES DE 5 O MAS AÑOS	S		34,07		34,07	34,07
170000004838682	41-031-005-00160-0001	PASTOS PERMANENTES DE 5 O MAS AÑOS	S		3,86		3,86	3,86
170000004838699	41-031-005-00171-0001	PASTOS PERMANENTES DE 5 O MAS AÑOS	S		0,56		0,56	0,56
170000004838701	41-031-005-00174-0001	PASTOS PERMANENTES DE 5 O MAS AÑOS	S		2,21		2,21	2,21

(1) Con incidencias que retienen pago o deniegan el expediente.

(2) Se calcula sobre superficie declarada admisible.

(3) Aplicación del artículo 16 bis del RD 147/2023.

(4) Expediente con algunos recintos de pastos permanentes ubicados en espacios protegidos donde la carga ganadera mínima será 0,1 UGM/ha.

Puede verificar la integridad de una copia de este documento mediante la lectura del código QR adjunto o mediante el acceso a la dirección <https://ws050.juntadeandalucia.es/verificarFirma> indicando el código de VERIFICACIÓN

FIRMADO POR

RAQUEL MARIA ESPIN CRESPO

17/10/2024

VERIFICACIÓN

Pk2jmJDVJQXVSF7B6ESWF6FEMYA9VL

PÁG. 3672/3958





RECINTOS PROPUESTOS

REF.	REFERENCIA SIGPAC	CULTIVO	S/R	USO SIGPAC	Sup. Dec. admisible	Sup. Campo	Sup. Determ.	Sup. Resuelta
170000004838702	41-031-005-00174-0002	PASTOS PERMANENTES DE 5 O MAS AÑOS	S		10,07		10,07	10,07
170000004838703	41-031-005-00174-0007	PASTOS PERMANENTES DE 5 O MAS AÑOS	S		0,82		0,82	0,82
170000004838704	41-031-005-00175-0001	PASTOS PERMANENTES DE 5 O MAS AÑOS	S		2,09		2,09	2,09
170000004838705	41-031-005-00176-0001	PASTOS PERMANENTES DE 5 O MAS AÑOS	S		1,97		1,97	1,97
170000004838706	41-031-005-00177-0001	PASTOS PERMANENTES DE 5 O MAS AÑOS	S		0,89		0,89	0,89
170000004838707	41-031-005-00145-0001	PASTOS PERMANENTES DE 5 O MAS AÑOS	S		2,99		2,99	2,99
170000004838708	41-031-005-00148-0001	PASTOS PERMANENTES DE 5 O MAS AÑOS	S		30,52		30,52	30,52
170000004838709	41-031-005-00152-0002	PASTOS PERMANENTES DE 5 O MAS AÑOS	S		5,26		5,26	5,26
170000004838710	41-031-005-00168-0001	PASTOS PERMANENTES DE 5 O MAS AÑOS	S		0,66		0,66	0,66
170000004838711	41-031-005-00169-0001	PASTOS PERMANENTES DE 5 O MAS AÑOS	S		0,60		0,60	0,60
170000004838712	41-031-005-00170-0001	PASTOS PERMANENTES DE 5 O MAS AÑOS	S		0,63		0,63	0,63
170000004838713	41-031-005-00172-0001	PASTOS PERMANENTES DE 5 O MAS AÑOS	S		0,70		0,70	0,70
170000004838714	41-031-005-00173-0001	PASTOS PERMANENTES DE 5 O MAS AÑOS	S		0,60		0,60	0,60
170000004838715	41-031-005-00166-0001	PASTOS PERMANENTES DE 5 O MAS AÑOS	S		0,65		0,65	0,65
170000004838716	41-031-005-00167-0001	PASTOS PERMANENTES DE 5 O MAS AÑOS	S		0,13		0,13	0,13
170000004838717	41-031-005-00178-0001	PASTOS PERMANENTES DE 5 O MAS AÑOS	S		7,16		7,16	7,16
170000004838718	41-031-005-00177-0002	PASTOS PERMANENTES DE 5 O MAS AÑOS	S		1,01		1,01	1,01
170000004838719	41-031-005-00179-0005	PASTOS PERMANENTES DE 5 O MAS AÑOS	S		0,09		0,09	0,09
170000004838722	41-031-005-00179-0001	PASTOS PERMANENTES DE 5 O MAS AÑOS	S		0,20		0,20	0,20
170000004838723	41-031-005-00186-0001	PASTOS PERMANENTES DE 5 O MAS AÑOS	S		7,44		7,44	7,44
170000004838724	41-031-005-00180-0001	PASTOS PERMANENTES DE 5 O MAS AÑOS	S		0,51		0,51	0,51
170000004838725	41-031-005-00161-0001	PASTOS PERMANENTES DE 5 O MAS AÑOS	S		1,92		1,92	1,92
170000004838726	41-031-005-00157-0001	PASTOS PERMANENTES DE 5 O MAS AÑOS	S		0,26		0,26	0,26
170000004838727	41-031-005-00174-0005	PASTOS PERMANENTES DE 5 O MAS AÑOS	S		0,36		0,36	0,36
170000004838728	41-031-005-00175-0004	PASTOS PERMANENTES DE 5 O MAS AÑOS	S		0,32		0,32	0,32
170000004838729	41-031-005-00177-0004	PASTOS PERMANENTES DE 5 O MAS AÑOS	S		0,51		0,51	0,51
170000004838730	41-031-005-00174-0003	PASTOS PERMANENTES DE 5 O MAS AÑOS	S		0,58		0,58	0,58
170000004838732	41-031-005-00484-0001	PASTOS PERMANENTES DE 5 O MAS AÑOS	S		0,70		0,70	0,70
170000004838733	41-031-005-00484-0003	PASTOS PERMANENTES DE 5 O MAS AÑOS	S		0,64		0,64	0,64
170000004838734	41-031-005-00485-0001	PASTOS PERMANENTES DE 5 O MAS AÑOS	S		0,42		0,42	0,42
170000004838735	41-031-005-00487-0001	PASTOS PERMANENTES DE 5 O MAS AÑOS	S		0,05		0,05	0,05
170000004838736	41-031-005-00509-0001	PASTOS PERMANENTES DE 5 O MAS AÑOS	S		0,15		0,15	0,15
170000004838737	41-031-005-00510-0001	PASTOS PERMANENTES DE 5 O MAS AÑOS	S		0,04		0,04	0,04
170000004838738	41-031-005-00193-0016	PASTOS PERMANENTES DE 5 O MAS AÑOS	S		54,44		54,44	54,44
170000004838739	41-031-005-00495-0001	PASTOS PERMANENTES DE 5 O MAS AÑOS	S		0,02		0,02	0,02
170000004838740	41-031-005-00496-0001	PASTOS PERMANENTES DE 5 O MAS AÑOS	S		0,02		0,02	0,02
170000004838741	41-031-005-00502-0001	PASTOS PERMANENTES DE 5 O MAS AÑOS	S		0,02		0,02	0,02
170000004838742	41-031-005-00503-0001	PASTOS PERMANENTES DE 5 O MAS AÑOS	S		0,03		0,03	0,03
170000004838743	41-031-005-00635-0001	PASTOS PERMANENTES DE 5 O MAS AÑOS	S		0,08		0,08	0,08
170000004838744	41-031-006-00011-0001	PASTOS PERMANENTES DE 5 O MAS AÑOS	S		1,39		1,39	1,39
170000004838745	41-031-006-00012-0001	PASTOS PERMANENTES DE 5 O MAS AÑOS	S		0,93		0,93	0,93
170000004838746	41-031-006-00013-0001	PASTOS PERMANENTES DE 5 O MAS AÑOS	S		1,59		1,59	1,59
170000004838747	41-031-006-00007-0001	PASTOS PERMANENTES DE 5 O MAS AÑOS	S		0,02		0,02	0,02
170000004838748	41-031-006-00008-0001	PASTOS PERMANENTES DE 5 O MAS AÑOS	S		0,20		0,20	0,20
170000004838749	41-031-006-00014-0001	PASTOS PERMANENTES DE 5 O MAS AÑOS	S		0,84		0,84	0,84
170000004838750	41-031-006-00016-0002	PASTOS PERMANENTES DE 5 O MAS AÑOS	S		1,59		1,59	1,59
170000004838751	41-031-006-00019-0002	PASTOS PERMANENTES DE 5 O MAS AÑOS	S		7,85		7,85	7,85
170000004838752	41-031-006-00020-0002	PASTOS PERMANENTES DE 5 O MAS AÑOS	S		9,77		9,77	9,77
170000004838753	41-031-006-00015-0002	PASTOS PERMANENTES DE 5 O MAS AÑOS	S		2,23		2,23	2,23
170000004838754	41-031-006-00016-0003	PASTOS PERMANENTES DE 5 O MAS AÑOS	S		0,54		0,54	0,54
170000004838755	41-031-006-00019-0001	PASTOS PERMANENTES DE 5 O MAS AÑOS	S		0,06		0,06	0,06
170000004838756	41-031-006-00010-0002	PASTOS PERMANENTES DE 5 O MAS AÑOS	S		0,09		0,09	0,09

(1) Con incidencias que retienen pago o deniegan el expediente.

(2) Se calcula sobre superficie declarada admisible.

(3) Aplicación del artículo 16 bis del RD 147/2023.

(4) Expediente con algunos recintos de pastos permanentes ubicados en espacios protegidos donde la carga ganadera mínima será 0,1 UGM/ha.

Puede verificar la integridad de una copia de este documento mediante la lectura del código QR adjunto o mediante el acceso a la dirección <https://ws050.juntadeandalucia.es/verificarFirma> indicando el código de VERIFICACIÓN

FIRMADO POR

RAQUEL MARIA ESPIN CRESPO

17/10/2024

VERIFICACIÓN

Pk2jmJDVJQXVSF7B6ESWF6FEMYA9VL

PÁG. 3673/3958





RECINTOS PROPUESTOS

REF.	REFERENCIA SIGPAC	CULTIVO	S/R	USO SIGPAC	Sup. Dec. admisible	Sup. Campo	Sup. Determ.	Sup. Resuelta
170000004838757	41-031-006-00015-0003	PASTOS PERMANENTES DE 5 O MAS AÑOS	S		0,03		0,03	0,03
170000004838758	41-031-006-00017-0001	PASTOS PERMANENTES DE 5 O MAS AÑOS	S		0,03		0,03	0,03
170000004838759	41-031-006-00018-0003	PASTOS PERMANENTES DE 5 O MAS AÑOS	S		0,26		0,26	0,26
170000004838760	41-031-006-00029-0003	PASTOS PERMANENTES DE 5 O MAS AÑOS	S		0,07		0,07	0,07
170000004838761	41-031-006-00015-0004	PASTOS PERMANENTES DE 5 O MAS AÑOS	S		0,12		0,12	0,05
170000004838762	41-031-005-00508-0001	PASTOS PERMANENTES DE 5 O MAS AÑOS	S		0,81		0,81	0,81
170000004838763	41-031-005-00488-0001	PASTOS PERMANENTES DE 5 O MAS AÑOS	S		0,01		0,01	0,01
170000004838764	41-031-005-00511-0001	PASTOS PERMANENTES DE 5 O MAS AÑOS	S		0,18		0,18	0,18
170000004838765	41-031-005-00514-0001	PASTOS PERMANENTES DE 5 O MAS AÑOS	S		0,05		0,05	0,05
170000004838766	41-031-005-00517-0001	PASTOS PERMANENTES DE 5 O MAS AÑOS	S		1,38		1,38	1,38
170000004838767	41-031-005-00494-0001	PASTOS PERMANENTES DE 5 O MAS AÑOS	S		0,04		0,04	0,04
170000004838768	41-031-005-00497-0001	PASTOS PERMANENTES DE 5 O MAS AÑOS	S		0,03		0,03	0,03
170000004838769	41-031-005-00501-0001	PASTOS PERMANENTES DE 5 O MAS AÑOS	S		0,05		0,05	0,05
170000004838771	41-031-006-00002-0002	PASTOS PERMANENTES DE 5 O MAS AÑOS	S		0,02		0,02	0,02
170000004838772	41-031-005-00722-0001	PASTOS PERMANENTES DE 5 O MAS AÑOS	S		0,33		0,33	0,33
170000004838774	41-031-006-00009-0001	PASTOS PERMANENTES DE 5 O MAS AÑOS	S		0,27		0,27	0,27
170000004838775	41-031-006-00010-0001	PASTOS PERMANENTES DE 5 O MAS AÑOS	S		0,48		0,48	0,48
170000004838776	41-031-006-00003-0004	PASTOS PERMANENTES DE 5 O MAS AÑOS	S		0,02		0,02	0,02
170000004838777	41-031-006-00004-0002	PASTOS PERMANENTES DE 5 O MAS AÑOS	S		1,05		1,05	0,00
170000004838778	41-031-006-00006-0002	PASTOS PERMANENTES DE 5 O MAS AÑOS	S		2,96		2,96	2,96
170000004838790	41-031-007-00044-0001	PASTOS PERMANENTES DE 5 O MAS AÑOS	S		25,71		25,71	25,71
170000004838791	41-031-007-00043-0001	PASTOS PERMANENTES DE 5 O MAS AÑOS	S		35,15		35,15	35,15
170000004838792	41-031-007-00043-0004	PASTOS PERMANENTES DE 5 O MAS AÑOS	S		28,71		28,71	28,71
170000004838793	41-031-005-00465-0001	PASTOS PERMANENTES DE 5 O MAS AÑOS	R		0,24		0,24	0,24
170000004838794	41-031-007-00043-0006	PASTOS PERMANENTES DE 5 O MAS AÑOS	S		25,39		25,39	25,39
170000004838795	41-031-006-00021-0007	PASTOS PERMANENTES DE 5 O MAS AÑOS	S		0,48		0,48	0,48
170000004838796	41-031-006-00029-0002	PASTOS PERMANENTES DE 5 O MAS AÑOS	S		0,10		0,10	0,10
170000004838797	41-031-006-00018-0002	PASTOS PERMANENTES DE 5 O MAS AÑOS	S		0,46		0,46	0,46
170000004838798	41-031-006-00021-0008	PASTOS PERMANENTES DE 5 O MAS AÑOS	S		11,04		11,04	11,04
170000004838799	41-031-006-00023-0001	PASTOS PERMANENTES DE 5 O MAS AÑOS	S		0,63		0,63	0,63
170000004838800	41-031-006-00023-0002	PASTOS PERMANENTES DE 5 O MAS AÑOS	S		0,03		0,03	0,03
170000004838801	41-031-006-00024-0001	PASTOS PERMANENTES DE 5 O MAS AÑOS	S		3,29		3,29	3,29
170000004838802	41-031-006-00031-0001	PASTOS PERMANENTES DE 5 O MAS AÑOS	S		0,98		0,98	0,98
170000004838803	41-031-006-00027-0001	PASTOS PERMANENTES DE 5 O MAS AÑOS	S		0,75		0,75	0,75
170000004838804	41-031-006-00031-0002	PASTOS PERMANENTES DE 5 O MAS AÑOS	S		1,31		1,31	1,31
170000004838805	41-031-006-00028-0001	PASTOS PERMANENTES DE 5 O MAS AÑOS	S		0,34		0,34	0,34
170000004838806	41-031-006-00030-0003	PASTOS PERMANENTES DE 5 O MAS AÑOS	S		1,20		1,20	1,20
170000004838807	41-031-006-00033-0002	PASTOS PERMANENTES DE 5 O MAS AÑOS	S		2,27		2,27	2,27
170000004838808	41-031-006-00033-0003	PASTOS PERMANENTES DE 5 O MAS AÑOS	S		27,23		27,23	27,23
170000004838809	41-031-006-00082-0001	PASTOS PERMANENTES DE 5 O MAS AÑOS	S		56,16		56,16	56,16
170000004838812	41-031-006-00032-0001	PASTOS PERMANENTES DE 5 O MAS AÑOS	S		3,68		3,68	3,68
170000004838816	41-031-005-00129-0009	PASTOS PERMANENTES DE 5 O MAS AÑOS	S		1,05		1,05	1,05
170000004838821	41-031-005-00626-0002	PASTOS PERMANENTES DE 5 O MAS AÑOS	R		0,38		0,38	0,38
170000004838825	41-031-005-00197-0002	PASTOS PERMANENTES DE 5 O MAS AÑOS	S		0,90		0,90	0,90
170000004838829	41-031-005-00129-0010	PASTOS PERMANENTES DE 5 O MAS AÑOS	S		1,31		1,31	1,31
170000004838831	41-031-005-00181-0001	PASTOS PERMANENTES DE 5 O MAS AÑOS	S		49,83		49,83	49,83
170000004838832	41-031-005-00184-0002	PASTOS PERMANENTES DE 5 O MAS AÑOS	S		14,92		14,92	14,92
170000004838833	41-031-005-00185-0001	PASTOS PERMANENTES DE 5 O MAS AÑOS	S		6,95		6,95	6,95
170000004838834	41-031-005-00187-0001	PASTOS PERMANENTES DE 5 O MAS AÑOS	S		3,06		3,06	3,06
170000004838835	41-031-005-00192-0002	PASTOS PERMANENTES DE 5 O MAS AÑOS	S		17,96		17,96	17,96
170000004838836	41-031-005-00459-0001	PASTOS PERMANENTES DE 5 O MAS AÑOS	S		2,90		2,90	2,90
170000004838837	41-031-005-00459-0002	PASTOS PERMANENTES DE 5 O MAS AÑOS	S		0,78		0,78	0,78

(1) Con incidencias que retienen pago o deniegan el expediente.

(2) Se calcula sobre superficie declarada admisible.

(3) Aplicación del artículo 16 bis del RD 147/2023.

(4) Expediente con algunos recintos de pastos permanentes ubicados en espacios protegidos donde la carga ganadera mínima será 0,1 UGM/ha.

Puede verificar la integridad de una copia de este documento mediante la lectura del código QR adjunto o mediante el acceso a la dirección <https://ws050.juntadeandalucia.es/verificarFirma> indicando el código de VERIFICACIÓN

FIRMADO POR

RAQUEL MARIA ESPIN CRESPO

17/10/2024

VERIFICACIÓN

Pk2jmJDVJQXVSF7B6ESWF6FEMYA9VL

PÁG. 3674/3958



**RECINTOS PROPUESTOS**

REF.	REFERENCIA SIGPAC	CULTIVO	S/R	USO SIGPAC	Sup. Dec. admisible	Sup. Campo	Sup. Determ.	Sup. Resuelta
170000004838838	41-031-005-00193-0009	PASTOS PERMANENTES DE 5 O MAS AÑOS	S		0,02		0,02	0,02
170000004838839	41-031-005-00193-0012	PASTOS PERMANENTES DE 5 O MAS AÑOS	S		0,02		0,02	0,02
170000004838840	41-031-005-00460-0001	PASTOS PERMANENTES DE 5 O MAS AÑOS	S		0,11		0,11	0,11
170000004838841	41-031-005-00461-0001	PASTOS PERMANENTES DE 5 O MAS AÑOS	S		2,44		2,44	2,44
170000004838842	41-031-005-00462-0001	PASTOS PERMANENTES DE 5 O MAS AÑOS	S		0,22		0,22	0,22
170000004838843	41-031-005-00193-0014	PASTOS PERMANENTES DE 5 O MAS AÑOS	S		0,04		0,04	0,04
170000004838847	41-031-005-00486-0001	PASTOS PERMANENTES DE 5 O MAS AÑOS	S		0,11		0,11	0,11
170000004838848	41-031-005-00483-0001	PASTOS PERMANENTES DE 5 O MAS AÑOS	S		2,80		2,80	2,80
170000004838849	41-031-005-00481-0001	PASTOS PERMANENTES DE 5 O MAS AÑOS	S		2,67		2,67	2,67
170000004838851	41-031-005-00194-0004	PASTOS PERMANENTES DE 5 O MAS AÑOS	S		0,06		0,06	0,06
170000004838852	41-031-005-00493-0001	PASTOS PERMANENTES DE 5 O MAS AÑOS	S		0,29		0,29	0,29
170000004838853	41-031-005-00507-0001	PASTOS PERMANENTES DE 5 O MAS AÑOS	S		0,30		0,30	0,30
170000004838854	41-031-005-00195-0003	PASTOS PERMANENTES DE 5 O MAS AÑOS	S		0,03		0,03	0,03
170000004838855	41-031-005-00196-0001	PASTOS PERMANENTES DE 5 O MAS AÑOS	S		0,68		0,68	0,68
170000004838856	41-031-005-00194-0005	PASTOS PERMANENTES DE 5 O MAS AÑOS	S		0,51		0,51	0,51
170000004838857	41-031-005-00195-0002	PASTOS PERMANENTES DE 5 O MAS AÑOS	S		0,06		0,06	0,06
170000004838858	41-031-005-00498-0001	PASTOS PERMANENTES DE 5 O MAS AÑOS	S		0,13		0,13	0,13
170000004838859	41-031-005-00499-0001	PASTOS PERMANENTES DE 5 O MAS AÑOS	S		0,10		0,10	0,10
170000004838860	41-031-005-00500-0001	PASTOS PERMANENTES DE 5 O MAS AÑOS	S		0,01		0,01	0,01
170000004838861	41-031-005-00505-0001	PASTOS PERMANENTES DE 5 O MAS AÑOS	S		0,10		0,10	0,10
170000004838862	41-031-005-00489-0001	PASTOS PERMANENTES DE 5 O MAS AÑOS	S		0,57		0,57	0,57
170000004838863	41-031-005-00193-0015	PASTOS PERMANENTES DE 5 O MAS AÑOS	S		0,17		0,17	0,17
170000004838864	41-031-005-00194-0002	PASTOS PERMANENTES DE 5 O MAS AÑOS	S		0,13		0,13	0,13
170000004838866	41-031-005-00228-0001	PASTOS PERMANENTES DE 5 O MAS AÑOS	S		0,24		0,24	0,24
170000004838867	41-031-005-00211-0001	PASTOS PERMANENTES DE 5 O MAS AÑOS	S		0,86		0,86	0,86
170000004838868	41-031-005-00219-0001	PASTOS PERMANENTES DE 5 O MAS AÑOS	S		0,62		0,62	0,62
170000004838869	41-031-005-00222-0001	PASTOS PERMANENTES DE 5 O MAS AÑOS	S		0,34		0,34	0,34
170000004838871	41-031-005-00237-0001	PASTOS PERMANENTES DE 5 O MAS AÑOS	S		4,62		4,62	4,62
170000004838872	41-031-005-00224-0001	PASTOS PERMANENTES DE 5 O MAS AÑOS	S		0,16		0,16	0,16
170000004838873	41-031-005-00226-0001	PASTOS PERMANENTES DE 5 O MAS AÑOS	S		0,83		0,83	0,83
170000004838874	41-031-005-00210-0001	PASTOS PERMANENTES DE 5 O MAS AÑOS	S		6,88		6,88	6,88
170000004838875	41-031-005-00220-0001	PASTOS PERMANENTES DE 5 O MAS AÑOS	S		1,95		1,95	1,95
170000004838876	41-031-005-00221-0001	PASTOS PERMANENTES DE 5 O MAS AÑOS	S		1,09		1,09	1,09
170000004838877	41-031-005-00223-0001	PASTOS PERMANENTES DE 5 O MAS AÑOS	S		0,42		0,42	0,42
170000004838878	41-031-005-00225-0001	PASTOS PERMANENTES DE 5 O MAS AÑOS	S		0,82		0,82	0,82
170000004838879	41-031-005-00197-0005	PASTOS PERMANENTES DE 5 O MAS AÑOS	S		0,84		0,84	0,84
170000004838880	41-031-005-00197-0004	PASTOS PERMANENTES DE 5 O MAS AÑOS	S		23,53		23,53	23,53
170000004838881	41-031-005-00197-0007	PASTOS PERMANENTES DE 5 O MAS AÑOS	S		15,56		15,56	15,56
170000004838882	41-031-005-00397-0001	PASTOS PERMANENTES DE 5 O MAS AÑOS	S		1,59		1,59	1,59
170000004838883	41-031-005-00412-0001	PASTOS PERMANENTES DE 5 O MAS AÑOS	S		0,02		0,02	0,02
170000004838885	41-031-005-00414-0001	PASTOS PERMANENTES DE 5 O MAS AÑOS	S		3,92		3,92	3,92
170000004838886	41-031-005-00415-0001	PASTOS PERMANENTES DE 5 O MAS AÑOS	S		0,08		0,08	0,08
170000004838887	41-031-005-00416-0001	PASTOS PERMANENTES DE 5 O MAS AÑOS	S		0,12		0,12	0,12
170000004838888	41-031-005-00417-0001	PASTOS PERMANENTES DE 5 O MAS AÑOS	S		1,42		1,42	1,42
170000004838889	41-031-005-00427-0001	PASTOS PERMANENTES DE 5 O MAS AÑOS	S		1,25		1,25	1,25
170000004838890	41-031-005-00413-0002	PASTOS PERMANENTES DE 5 O MAS AÑOS	S		0,09		0,09	0,09
170000004838891	41-031-005-00238-0001	PASTOS PERMANENTES DE 5 O MAS AÑOS	S		1,90		1,90	1,90
170000004838892	41-031-005-00239-0002	PASTOS PERMANENTES DE 5 O MAS AÑOS	S		2,33		2,33	2,33
170000004838893	41-031-005-00242-0001	PASTOS PERMANENTES DE 5 O MAS AÑOS	S		0,52		0,52	0,52
170000004838894	41-031-005-00243-0001	PASTOS PERMANENTES DE 5 O MAS AÑOS	S		0,43		0,43	0,43
170000004838895	41-031-005-00231-0001	PASTOS PERMANENTES DE 5 O MAS AÑOS	S		1,28		1,28	1,28
170000004838896	41-031-005-00232-0001	PASTOS PERMANENTES DE 5 O MAS AÑOS	S		1,28		1,28	1,28

(1) Con incidencias que retienen pago o deniegan el expediente.

(2) Se calcula sobre superficie declarada admisible.

(3) Aplicación del artículo 16 bis del RD 147/2023.

(4) Expediente con algunos recintos de pastos permanentes ubicados en espacios protegidos donde la carga ganadera mínima será 0,1 UGM/ha.

Puede verificar la integridad de una copia de este documento mediante la lectura del código QR adjunto o mediante el acceso a la dirección <https://ws050.juntadeandalucia.es/verificarFirma> indicando el código de VERIFICACIÓN

FIRMADO POR

RAQUEL MARIA ESPIN CRESPO

17/10/2024

VERIFICACIÓN

Pk2jmJDVJQXVSF7B6ESWF6FEMYA9VL

PÁG. 3675/3958



**RECINTOS PROPUESTOS**

REF.	REFERENCIA SIGPAC	CULTIVO	S/R	USO SIGPAC	Sup. Dec. admisible	Sup. Campo	Sup. Determ.	Sup. Resuelta
170000004838897	41-031-005-00233-0002	PASTOS PERMANENTES DE 5 O MAS AÑOS	S		1,18		1,18	1,18
170000004838898	41-031-005-00234-0001	PASTOS PERMANENTES DE 5 O MAS AÑOS	S		0,56		0,56	0,56
170000004838900	41-031-005-00466-0001	PASTOS PERMANENTES DE 5 O MAS AÑOS	S		1,95		1,95	1,95
170000004838901	41-031-005-00476-0001	PASTOS PERMANENTES DE 5 O MAS AÑOS	S		0,08		0,08	0,08
170000004838902	41-031-005-00478-0001	PASTOS PERMANENTES DE 5 O MAS AÑOS	S		0,50		0,50	0,50
170000004838903	41-031-005-00479-0001	PASTOS PERMANENTES DE 5 O MAS AÑOS	S		0,39		0,39	0,39
170000004838904	41-031-005-00480-0001	PASTOS PERMANENTES DE 5 O MAS AÑOS	S		0,08		0,08	0,08
170000004838905	41-031-005-00482-0001	PASTOS PERMANENTES DE 5 O MAS AÑOS	S		1,64		1,64	1,64
170000004838906	41-031-005-00447-0001	PASTOS PERMANENTES DE 5 O MAS AÑOS	S		1,50		1,50	1,50
170000004838907	41-031-005-00468-0001	PASTOS PERMANENTES DE 5 O MAS AÑOS	S		0,58		0,58	0,58
170000004838908	41-031-005-00442-0001	PASTOS PERMANENTES DE 5 O MAS AÑOS	S		0,84		0,84	0,84
170000004838909	41-031-005-00444-0001	PASTOS PERMANENTES DE 5 O MAS AÑOS	S		0,64		0,64	0,64
170000004838910	41-031-005-00446-0001	PASTOS PERMANENTES DE 5 O MAS AÑOS	S		1,10		1,10	1,07
170000004838911	41-031-005-00469-0001	PASTOS PERMANENTES DE 5 O MAS AÑOS	S		0,50		0,50	0,50
170000004838912	41-031-005-00445-0001	PASTOS PERMANENTES DE 5 O MAS AÑOS	S		0,22		0,22	0,22
170000004838913	41-031-005-00432-0001	PASTOS PERMANENTES DE 5 O MAS AÑOS	S		0,12		0,12	0,12
170000004838914	41-031-005-00428-0001	PASTOS PERMANENTES DE 5 O MAS AÑOS	S		1,21		1,21	1,21
170000004838915	41-031-005-00435-0001	PASTOS PERMANENTES DE 5 O MAS AÑOS	S		0,91		0,91	0,91
170000004838916	41-031-005-00436-0002	PASTOS PERMANENTES DE 5 O MAS AÑOS	S		3,37		3,37	3,37
170000004838917	41-031-005-00504-0001	PASTOS PERMANENTES DE 5 O MAS AÑOS	S		0,05		0,05	0,05
170000004838918	41-031-005-00470-0001	PASTOS PERMANENTES DE 5 O MAS AÑOS	S		0,53		0,53	0,53
170000004838919	41-031-005-00471-0001	PASTOS PERMANENTES DE 5 O MAS AÑOS	S		1,47		1,47	1,47
170000004838920	41-031-005-00467-0001	PASTOS PERMANENTES DE 5 O MAS AÑOS	S		0,38		0,38	0,38
170000004838921	41-031-005-00516-0001	PASTOS PERMANENTES DE 5 O MAS AÑOS	S		0,07		0,07	0,07
170000004838922	41-031-005-00515-0001	PASTOS PERMANENTES DE 5 O MAS AÑOS	S		0,01		0,01	0,01
170000004838923	41-031-005-00425-0001	PASTOS PERMANENTES DE 5 O MAS AÑOS	S		0,05		0,05	0,05
170000004838924	41-031-005-00426-0001	PASTOS PERMANENTES DE 5 O MAS AÑOS	S		0,17		0,17	0,17

INCIDENCIAS**INCIDENCIA DESCRIPCIÓN**

242	Recinto pendiente de acreditación de titularidad. Recinto:41-031-005-00133-00001 Cultivo:62000 PASTOS PERMANENTES DE 5 O MAS AÑOS-SIN VARIEDAD Secano Recinto:41-031-005-00133-00002 Cultivo:62000 PASTOS PERMANENTES DE 5 O MAS AÑOS-SIN VARIEDAD Secano
4272	Verifica que las líneas de declaración de las Solicitudes Únicas no tienen solapes con la capa de Retroactividad Gráfica (ambas de la misma campaña) a nivel de expediente/línea de declaración gráfica de la solicitud. Recinto:41-031-005-00183-00002 Cultivo: - Agregado de la referencia del recinto.:0 Zona de la referencia del recinto.:0 Superficie solapada.:0,2 Id. Incid.:98093644 Recinto:41-031-005-00197-00004 Cultivo: - Agregado de la referencia del recinto.:0 Zona de la referencia del recinto.:0 Superficie solapada.:0,19 Id. Incid.:98093646 Recinto:41-031-005-00446-00001 Cultivo: - Agregado de la referencia del recinto.:0 Zona de la referencia del recinto.:0 Superficie solapada.:0,03 Id. Incid.:98093647 Recinto:41-031-005-00475-00001 Cultivo: - Agregado de la referencia del recinto.:0 Zona de la referencia del recinto.:0 Superficie solapada.:0,23 Id. Incid.:98093643 Recinto:41-031-006-00015-00004 Cultivo: - Agregado de la referencia del recinto.:0 Zona de la referencia del recinto.:0 Superficie solapada.:0,07 Id. Incid.:98093645
8227	Control por Monitorización sin respuesta por parte del productor y, por tanto, sin Juicio Experto de campo. Recinto:41-031-005-00419-00001 Cultivo:20000 BARBECHO TRADICIONAL-SIN VARIEDAD Recinto:41-031-005-00422-00001 Cultivo:20000 BARBECHO TRADICIONAL-SIN VARIEDAD Recinto:41-031-005-00614-00001 Cultivo:20000 BARBECHO TRADICIONAL-SIN VARIEDAD Recinto:41-031-006-00004-00002 Cultivo:62000 PASTOS PERMANENTES DE 5 O MAS AÑOS-SIN VARIEDAD
74018	Productor que no es agricultor a título principal, según los datos del ejercicio fiscal n-1 y seguridad socia.
74053	Importe inferior a 100 Euros
74336	Recinto con uso declarado o cultivo declarado NO válido Recinto:41-031-005-00199-00001 Cultivo:358000 MEZCLA DE FORESTALES-SIN VARIEDAD Secano Uso Sigpac:FO

(1) Con incidencias que retienen pago o deniegan el expediente.

(2) Se calcula sobre superficie declarada admisible.

(3) Aplicación del artículo 16 bis del RD 147/2023.

(4) Expediente con algunos recintos de pastos permanentes ubicados en espacios protegidos donde la carga ganadera mínima será 0,1 UGM/ha.

Puede verificar la integridad de una copia de este documento mediante la lectura del código QR adjunto o mediante el acceso a la dirección <https://ws050.juntadeandalucia.es/verificarFirma> indicando el código de VERIFICACIÓN

FIRMADO POR

RAQUEL MARIA ESPIN CRESPO

17/10/2024

VERIFICACIÓN

Pk2jmJDVJQXVSF7B6ESWF6FEMYA9VL

PÁG. 3676/3958






INCIDENCIAS

INCIDENCIA DESCRIPCIÓN

86122	<p>Recinto superficie forrajera que realiza la actividad de producción de pastoreo y no declara el o los códigos del Registro de Explotaciones Ganaderas de Andalucía, REGA.</p> <p>Recinto:41-031-005-00229-00001 Cultivo:62000 PASTOS PERMANENTES DE 5 O MAS AÑOS-SIN VARIEDAD Secano</p> <p>Recinto:41-031-005-00236-00001 Cultivo:62000 PASTOS PERMANENTES DE 5 O MAS AÑOS-SIN VARIEDAD Secano</p> <p>Recinto:41-031-005-00236-00002 Cultivo:62000 PASTOS PERMANENTES DE 5 O MAS AÑOS-SIN VARIEDAD Secano</p> <p>Recinto:41-031-005-00236-00004 Cultivo:62000 PASTOS PERMANENTES DE 5 O MAS AÑOS-SIN VARIEDAD Secano</p> <p>Recinto:41-031-005-00385-00001 Cultivo:62000 PASTOS PERMANENTES DE 5 O MAS AÑOS-SIN VARIEDAD Secano</p> <p>Recinto:41-031-005-00419-00001 Cultivo:20000 BARBECHO TRADICIONAL-SIN VARIEDAD Regadío</p> <p>Recinto:41-031-005-00422-00001 Cultivo:20000 BARBECHO TRADICIONAL-SIN VARIEDAD Regadío</p> <p>Recinto:41-031-005-00449-00001 Cultivo:62000 PASTOS PERMANENTES DE 5 O MAS AÑOS-SIN VARIEDAD Secano</p> <p>Recinto:41-031-005-00477-00001 Cultivo:62000 PASTOS PERMANENTES DE 5 O MAS AÑOS-SIN VARIEDAD Secano</p> <p>Recinto:41-031-005-00599-00001 Cultivo:20000 BARBECHO TRADICIONAL-SIN VARIEDAD Regadío</p> <p>Recinto:41-031-005-00600-00001 Cultivo:20000 BARBECHO TRADICIONAL-SIN VARIEDAD Regadío</p> <p>Recinto:41-031-005-00601-00002 Cultivo:20000 BARBECHO TRADICIONAL-SIN VARIEDAD Regadío</p> <p>Recinto:41-031-005-00614-00001 Cultivo:20000 BARBECHO TRADICIONAL-SIN VARIEDAD Regadío</p> <p>Recinto:41-031-005-00624-00001 Cultivo:20000 BARBECHO TRADICIONAL-SIN VARIEDAD Regadío</p>
86123	<p>Recinto superficie forrajera que en REGA no tiene clasificación zootécnica permitida.</p> <p>Recinto:41-031-005-00182-00001 Cultivo:62000 PASTOS PERMANENTES DE 5 O MAS AÑOS-SIN VARIEDAD Secano</p> <p>Explotacion:ES410310000625</p> <p>Recinto:41-031-005-00183-00002 Cultivo:62000 PASTOS PERMANENTES DE 5 O MAS AÑOS-SIN VARIEDAD Secano</p> <p>Explotacion:ES410310000625</p> <p>Recinto:41-031-005-00189-00001 Cultivo:62000 PASTOS PERMANENTES DE 5 O MAS AÑOS-SIN VARIEDAD Secano</p> <p>Explotacion:ES410310000625</p> <p>Recinto:41-031-005-00189-00002 Cultivo:62000 PASTOS PERMANENTES DE 5 O MAS AÑOS-SIN VARIEDAD Secano</p> <p>Explotacion:ES410310000625</p> <p>Recinto:41-031-005-00190-00002 Cultivo:62000 PASTOS PERMANENTES DE 5 O MAS AÑOS-SIN VARIEDAD Secano</p> <p>Explotacion:ES410310000625</p> <p>Recinto:41-031-005-00190-00003 Cultivo:62000 PASTOS PERMANENTES DE 5 O MAS AÑOS-SIN VARIEDAD Secano</p> <p>Explotacion:ES410310000625</p>
86124	<p>Recinto de forrajera para Cálculo de Carga Ganadera que No pertenece a Explotación.</p> <p>Recinto:41-031-005-00229-00001 Cultivo:62000 PASTOS PERMANENTES DE 5 O MAS AÑOS-SIN VARIEDAD Secano</p> <p>Recinto:41-031-005-00236-00001 Cultivo:62000 PASTOS PERMANENTES DE 5 O MAS AÑOS-SIN VARIEDAD Secano</p> <p>Recinto:41-031-005-00236-00002 Cultivo:62000 PASTOS PERMANENTES DE 5 O MAS AÑOS-SIN VARIEDAD Secano</p> <p>Recinto:41-031-005-00236-00004 Cultivo:62000 PASTOS PERMANENTES DE 5 O MAS AÑOS-SIN VARIEDAD Secano</p> <p>Recinto:41-031-005-00385-00001 Cultivo:62000 PASTOS PERMANENTES DE 5 O MAS AÑOS-SIN VARIEDAD Secano</p> <p>Recinto:41-031-005-00419-00001 Cultivo:20000 BARBECHO TRADICIONAL-SIN VARIEDAD Regadío</p> <p>Recinto:41-031-005-00422-00001 Cultivo:20000 BARBECHO TRADICIONAL-SIN VARIEDAD Regadío</p> <p>Recinto:41-031-005-00449-00001 Cultivo:62000 PASTOS PERMANENTES DE 5 O MAS AÑOS-SIN VARIEDAD Secano</p> <p>Recinto:41-031-005-00477-00001 Cultivo:62000 PASTOS PERMANENTES DE 5 O MAS AÑOS-SIN VARIEDAD Secano</p> <p>Recinto:41-031-005-00599-00001 Cultivo:20000 BARBECHO TRADICIONAL-SIN VARIEDAD Regadío</p> <p>Recinto:41-031-005-00600-00001 Cultivo:20000 BARBECHO TRADICIONAL-SIN VARIEDAD Regadío</p> <p>Recinto:41-031-005-00601-00002 Cultivo:20000 BARBECHO TRADICIONAL-SIN VARIEDAD Regadío</p> <p>Recinto:41-031-005-00614-00001 Cultivo:20000 BARBECHO TRADICIONAL-SIN VARIEDAD Regadío</p> <p>Recinto:41-031-005-00624-00001 Cultivo:20000 BARBECHO TRADICIONAL-SIN VARIEDAD Regadío</p>
86126	<p>Recinto de forrajera para Cálculo de Carga Ganadera que No pertenece a Explotación con UGM válida.</p> <p>Recinto:41-031-005-00182-00001 Cultivo:62000 PASTOS PERMANENTES DE 5 O MAS AÑOS-SIN VARIEDAD Secano</p> <p>Explotacion:ES410310000625</p> <p>Recinto:41-031-005-00183-00002 Cultivo:62000 PASTOS PERMANENTES DE 5 O MAS AÑOS-SIN VARIEDAD Secano</p> <p>Explotacion:ES410310000625</p> <p>Recinto:41-031-005-00189-00001 Cultivo:62000 PASTOS PERMANENTES DE 5 O MAS AÑOS-SIN VARIEDAD Secano</p> <p>Explotacion:ES410310000625</p> <p>Recinto:41-031-005-00189-00002 Cultivo:62000 PASTOS PERMANENTES DE 5 O MAS AÑOS-SIN VARIEDAD Secano</p> <p>Explotacion:ES410310000625</p> <p>Recinto:41-031-005-00190-00002 Cultivo:62000 PASTOS PERMANENTES DE 5 O MAS AÑOS-SIN VARIEDAD Secano</p> <p>Explotacion:ES410310000625</p> <p>Recinto:41-031-005-00190-00003 Cultivo:62000 PASTOS PERMANENTES DE 5 O MAS AÑOS-SIN VARIEDAD Secano</p> <p>Explotacion:ES410310000625</p>

Datos considerados para el Cálculo de la Carga Ganadera del expediente

(1) Con incidencias que retienen pago o deniegan el expediente.
 (2) Se calcula sobre superficie declarada admisible.
 (3) Aplicación del artículo 16 bis del RD 147/2023.
 (4) Expediente con algunos recintos de pastos permanentes ubicados en espacios protegidos donde la carga ganadera mínima será 0,1 UGM/ha.

Puede verificar la integridad de una copia de este documento mediante la lectura del código QR adjunto o mediante el acceso a la dirección https://ws050.juntadeandalucia.es/verificarFirma indicando el código de VERIFICACIÓN			
FIRMADO POR	RAQUEL MARIA ESPIN CRESPO	17/10/2024	
VERIFICACIÓN	Pk2jmJDVJQXVSF7B6ESWF6FEMYA9VL	PÁG. 3677/3958	



Datos considerados para el Cálculo de la Carga Ganadera del expediente

Superficie determinada para Cálculo Carga Ganadera: 1.215,84 ha

Carga Ganadera del Expediente: 0,75 ugm/ha (4)

Explotación	Especie	Ugm Calculada para CG
ES410310000002	BOVINA	574,83
ES410310000002	PORCINO	334,52

Recintos Determinados para el Cálculo de Garga Ganadera

REF.	REFERENCIA SIGPAC	CULTIVO	DESCRIPCIÓN CULTIVO	S/R	SUP. RESUELTA (ha)
-1291324	41-031-006-00024-00001	62000	PASTOS PERMANENTES DE 5 O MAS AÑOS-SIN VARIEDAD	S	0,29
-1291323	41-031-005-80014-00001	62000	PASTOS PERMANENTES DE 5 O MAS AÑOS-SIN VARIEDAD	S	0,45
-1291321	41-031-005-00772-00004	62000	PASTOS PERMANENTES DE 5 O MAS AÑOS-SIN VARIEDAD	S	0,15
-1291320	41-031-005-00770-00003	62000	PASTOS PERMANENTES DE 5 O MAS AÑOS-SIN VARIEDAD	S	0,02
-1291319	41-031-005-00767-00001	62000	PASTOS PERMANENTES DE 5 O MAS AÑOS-SIN VARIEDAD	S	0,40
-1291318	41-031-005-00766-00002	62000	PASTOS PERMANENTES DE 5 O MAS AÑOS-SIN VARIEDAD	S	1,08
-1291317	41-031-005-00763-00002	62000	PASTOS PERMANENTES DE 5 O MAS AÑOS-SIN VARIEDAD	R	0,22
-1291316	41-031-005-00761-00002	62000	PASTOS PERMANENTES DE 5 O MAS AÑOS-SIN VARIEDAD	S	4,77
-1291315	41-031-005-00760-00003	62000	PASTOS PERMANENTES DE 5 O MAS AÑOS-SIN VARIEDAD	S	0,15
-1291314	41-031-005-00760-00001	62000	PASTOS PERMANENTES DE 5 O MAS AÑOS-SIN VARIEDAD	S	0,20
-1291313	41-031-005-00759-00001	62000	PASTOS PERMANENTES DE 5 O MAS AÑOS-SIN VARIEDAD	S	0,21
-1291312	41-031-005-00758-00001	62000	PASTOS PERMANENTES DE 5 O MAS AÑOS-SIN VARIEDAD	S	0,22
-1291311	41-031-005-00757-00001	62000	PASTOS PERMANENTES DE 5 O MAS AÑOS-SIN VARIEDAD	S	9,91
-1291310	41-031-005-00756-00001	62000	PASTOS PERMANENTES DE 5 O MAS AÑOS-SIN VARIEDAD	S	1,04
-1291309	41-031-005-00755-00001	62000	PASTOS PERMANENTES DE 5 O MAS AÑOS-SIN VARIEDAD	S	0,30
-1291308	41-031-005-00754-00001	62000	PASTOS PERMANENTES DE 5 O MAS AÑOS-SIN VARIEDAD	R	1,23
-1291307	41-031-005-00753-00001	62000	PASTOS PERMANENTES DE 5 O MAS AÑOS-SIN VARIEDAD	S	0,02
-1291306	41-031-005-00752-00001	62000	PASTOS PERMANENTES DE 5 O MAS AÑOS-SIN VARIEDAD	S	0,13
-1291305	41-031-005-00751-00001	62000	PASTOS PERMANENTES DE 5 O MAS AÑOS-SIN VARIEDAD	S	0,20
-1291304	41-031-005-00750-00001	62000	PASTOS PERMANENTES DE 5 O MAS AÑOS-SIN VARIEDAD	S	0,23
-1291303	41-031-005-00749-00002	62000	PASTOS PERMANENTES DE 5 O MAS AÑOS-SIN VARIEDAD	S	0,12
-1291302	41-031-005-00722-00001	62000	PASTOS PERMANENTES DE 5 O MAS AÑOS-SIN VARIEDAD	S	0,01
-1291298	41-031-005-00128-00001	62000	PASTOS PERMANENTES DE 5 O MAS AÑOS-SIN VARIEDAD	S	3,93
-1291297	41-031-005-00127-00001	62000	PASTOS PERMANENTES DE 5 O MAS AÑOS-SIN VARIEDAD	S	0,94
-1291294	41-031-004-00096-00012	62000	PASTOS PERMANENTES DE 5 O MAS AÑOS-SIN VARIEDAD	S	0,01
-1112011	41-031-005-00165-00001	62000	PASTOS PERMANENTES DE 5 O MAS AÑOS-SIN VARIEDAD	S	0,69
-1047181	41-031-005-00129-00026	62000	PASTOS PERMANENTES DE 5 O MAS AÑOS-SIN VARIEDAD	S	0,02
4558348	41-031-005-00367-00001	62000	PASTOS PERMANENTES DE 5 O MAS AÑOS-SIN VARIEDAD	S	0,06
4581412	41-031-005-00616-00001	62000	PASTOS PERMANENTES DE 5 O MAS AÑOS-SIN VARIEDAD	S	0,00
4581414	41-031-005-00665-00001	62000	PASTOS PERMANENTES DE 5 O MAS AÑOS-SIN VARIEDAD	S	0,01

(1) Con incidencias que retienen pago o deniegan el expediente.

(2) Se calcula sobre superficie declarada admisible.

(3) Aplicación del artículo 16 bis del RD 147/2023.

(4) Expediente con algunos recintos de pastos permanentes ubicados en espacios protegidos donde la carga ganadera mínima será 0,1 UGM/ha.

Puede verificar la integridad de una copia de este documento mediante la lectura del código QR adjunto o mediante el acceso a la dirección <https://ws050.juntadeandalucia.es/verificarFirma> indicando el código de VERIFICACIÓN

FIRMADO POR	RAQUEL MARIA ESPIN CRESPO	17/10/2024	
VERIFICACIÓN	Pk2jmJDVJQXVSF7B6ESWF6FEMYA9VL	PÁG. 3678/3958	

**Recintos Determinados para el Cálculo de Garga Ganadera**

REF.	REFERENCIA SIGPAC	CULTIVO	DESCRIPCIÓN CULTIVO	S/R	SUP. RESUELTA (ha)
4581415	41-031-005-00437-00001	62000	PASTOS PERMANENTES DE 5 O MAS AÑOS-SIN VARIEDAD	S	0,70
4581416	41-031-005-00369-00001	62000	PASTOS PERMANENTES DE 5 O MAS AÑOS-SIN VARIEDAD	S	0,00
4581418	41-031-005-00539-00001	62000	PASTOS PERMANENTES DE 5 O MAS AÑOS-SIN VARIEDAD	S	0,08
4581419	41-031-005-00491-00001	62000	PASTOS PERMANENTES DE 5 O MAS AÑOS-SIN VARIEDAD	S	0,02
4581420	41-031-005-00585-00001	62000	PASTOS PERMANENTES DE 5 O MAS AÑOS-SIN VARIEDAD	S	0,02
4581519	41-031-005-00645-00002	62000	PASTOS PERMANENTES DE 5 O MAS AÑOS-SIN VARIEDAD	S	0,45
4581520	41-031-005-00191-00001	62000	PASTOS PERMANENTES DE 5 O MAS AÑOS-SIN VARIEDAD	S	0,33
4581543	41-031-005-00383-00011	62000	PASTOS PERMANENTES DE 5 O MAS AÑOS-SIN VARIEDAD	S	0,07
4581546	41-031-005-00383-00005	62000	PASTOS PERMANENTES DE 5 O MAS AÑOS-SIN VARIEDAD	S	0,14
4581553	41-031-005-00450-00001	62000	PASTOS PERMANENTES DE 5 O MAS AÑOS-SIN VARIEDAD	S	0,77
4581558	41-031-005-00455-00001	62000	PASTOS PERMANENTES DE 5 O MAS AÑOS-SIN VARIEDAD	S	0,06
4581559	41-031-005-00464-00001	62000	PASTOS PERMANENTES DE 5 O MAS AÑOS-SIN VARIEDAD	S	0,16
4581560	41-031-005-00463-00001	62000	PASTOS PERMANENTES DE 5 O MAS AÑOS-SIN VARIEDAD	S	0,02
4581566	41-031-005-00475-00001	62000	PASTOS PERMANENTES DE 5 O MAS AÑOS-SIN VARIEDAD	S	0,33
4581573	41-031-005-00657-00001	62000	PASTOS PERMANENTES DE 5 O MAS AÑOS-SIN VARIEDAD	S	0,52
4581574	41-031-005-00245-00001	62000	PASTOS PERMANENTES DE 5 O MAS AÑOS-SIN VARIEDAD	S	0,06
4581575	41-031-005-00244-00001	62000	PASTOS PERMANENTES DE 5 O MAS AÑOS-SIN VARIEDAD	S	0,05
4581578	41-031-005-00241-00001	62000	PASTOS PERMANENTES DE 5 O MAS AÑOS-SIN VARIEDAD	S	0,06
4581579	41-031-005-00240-00001	62000	PASTOS PERMANENTES DE 5 O MAS AÑOS-SIN VARIEDAD	S	0,36
4581588	41-031-006-00005-00001	62000	PASTOS PERMANENTES DE 5 O MAS AÑOS-SIN VARIEDAD	S	5,35
4581590	41-031-005-00235-00001	62000	PASTOS PERMANENTES DE 5 O MAS AÑOS-SIN VARIEDAD	S	1,73
4581591	41-031-005-00178-00002	62000	PASTOS PERMANENTES DE 5 O MAS AÑOS-SIN VARIEDAD	S	0,37
4581592	41-031-005-00179-00002	62000	PASTOS PERMANENTES DE 5 O MAS AÑOS-SIN VARIEDAD	S	0,22
4583300	41-031-005-00235-00006	62000	PASTOS PERMANENTES DE 5 O MAS AÑOS-SIN VARIEDAD	S	0,12
5296785	41-031-005-00175-00002	62000	PASTOS PERMANENTES DE 5 O MAS AÑOS-SIN VARIEDAD	S	0,05
1700000004827126	41-031-005-00189-00005	62000	PASTOS PERMANENTES DE 5 O MAS AÑOS-SIN VARIEDAD	S	0,45
1700000004838616	41-031-001-00416-00001	62000	PASTOS PERMANENTES DE 5 O MAS AÑOS-SIN VARIEDAD	S	0,53
1700000004838631	41-031-004-00070-00002	62000	PASTOS PERMANENTES DE 5 O MAS AÑOS-SIN VARIEDAD	S	0,00
1700000004838632	41-031-004-00095-00012	62000	PASTOS PERMANENTES DE 5 O MAS AÑOS-SIN VARIEDAD	S	5,43
1700000004838633	41-031-004-00035-00001	62000	PASTOS PERMANENTES DE 5 O MAS AÑOS-SIN VARIEDAD	S	20,04
1700000004838634	41-031-004-00036-00001	62000	PASTOS PERMANENTES DE 5 O MAS AÑOS-SIN VARIEDAD	S	13,54
1700000004838635	41-031-004-00077-00001	62000	PASTOS PERMANENTES DE 5 O MAS AÑOS-SIN VARIEDAD	S	22,13
1700000004838636	41-031-004-00076-00001	62000	PASTOS PERMANENTES DE 5 O MAS AÑOS-SIN VARIEDAD	S	18,09
1700000004838637	41-031-004-00075-00001	62000	PASTOS PERMANENTES DE 5 O MAS AÑOS-SIN VARIEDAD	S	35,19
1700000004838638	41-031-004-00073-00001	62000	PASTOS PERMANENTES DE 5 O MAS AÑOS-SIN VARIEDAD	S	0,18
1700000004838639	41-031-005-00061-00002	62000	PASTOS PERMANENTES DE 5 O MAS AÑOS-SIN VARIEDAD	S	15,96
1700000004838640	41-031-005-00198-00001	62000	PASTOS PERMANENTES DE 5 O MAS AÑOS-SIN VARIEDAD	S	3,38

(1) Con incidencias que retienen pago o deniegan el expediente.

(2) Se calcula sobre superficie declarada admisible.

(3) Aplicación del artículo 16 bis del RD 147/2023.

(4) Expediente con algunos recintos de pastos permanentes ubicados en espacios protegidos donde la carga ganadera mínima será 0,1 UGM/ha.

Puede verificar la integridad de una copia de este documento mediante la lectura del código QR adjunto o mediante el acceso a la dirección <https://ws050.juntadeandalucia.es/verificarFirma> indicando el código de VERIFICACIÓN

FIRMADO POR

RAQUEL MARIA ESPIN CRESPO

17/10/2024

VERIFICACIÓN

Pk2jmJDVJQXVSF7B6ESWF6FEMYA9VL

PÁG. 3679/3958



**Recintos Determinados para el Cálculo de Garga Ganadera**

REF.	REFERENCIA SIGPAC	CULTIVO	DESCRIPCIÓN CULTIVO	S/R	SUP. RESUELTA (ha)
170000004838641	41-031-005-00639-00001	62000	PASTOS PERMANENTES DE 5 O MAS AÑOS-SIN VARIEDAD	S	1,57
170000004838642	41-031-005-00640-00001	62000	PASTOS PERMANENTES DE 5 O MAS AÑOS-SIN VARIEDAD	S	0,31
170000004838643	41-031-005-00643-00001	62000	PASTOS PERMANENTES DE 5 O MAS AÑOS-SIN VARIEDAD	S	0,14
170000004838644	41-031-005-00644-00001	62000	PASTOS PERMANENTES DE 5 O MAS AÑOS-SIN VARIEDAD	S	0,20
170000004838645	41-031-005-00648-00003	62000	PASTOS PERMANENTES DE 5 O MAS AÑOS-SIN VARIEDAD	S	0,04
170000004838646	41-031-005-00649-00002	62000	PASTOS PERMANENTES DE 5 O MAS AÑOS-SIN VARIEDAD	S	0,18
170000004838647	41-031-005-00066-00001	62000	PASTOS PERMANENTES DE 5 O MAS AÑOS-SIN VARIEDAD	S	0,05
170000004838648	41-031-005-00063-00001	62000	PASTOS PERMANENTES DE 5 O MAS AÑOS-SIN VARIEDAD	S	2,06
170000004838649	41-031-004-00078-00002	62000	PASTOS PERMANENTES DE 5 O MAS AÑOS-SIN VARIEDAD	S	0,59
170000004838650	41-031-005-00647-00003	62000	PASTOS PERMANENTES DE 5 O MAS AÑOS-SIN VARIEDAD	S	0,06
170000004838651	41-031-005-00064-00003	62000	PASTOS PERMANENTES DE 5 O MAS AÑOS-SIN VARIEDAD	S	17,92
170000004838652	41-031-005-00065-00001	62000	PASTOS PERMANENTES DE 5 O MAS AÑOS-SIN VARIEDAD	S	1,01
170000004838653	41-031-005-00067-00001	62000	PASTOS PERMANENTES DE 5 O MAS AÑOS-SIN VARIEDAD	S	7,78
170000004838654	41-031-005-00070-00001	62000	PASTOS PERMANENTES DE 5 O MAS AÑOS-SIN VARIEDAD	S	3,20
170000004838655	41-031-005-00129-00002	62000	PASTOS PERMANENTES DE 5 O MAS AÑOS-SIN VARIEDAD	S	57,13
170000004838656	41-031-005-00127-00001	62000	PASTOS PERMANENTES DE 5 O MAS AÑOS-SIN VARIEDAD	S	7,80
170000004838657	41-031-005-00128-00001	62000	PASTOS PERMANENTES DE 5 O MAS AÑOS-SIN VARIEDAD	S	9,10
170000004838658	41-031-005-00073-00001	62000	PASTOS PERMANENTES DE 5 O MAS AÑOS-SIN VARIEDAD	S	2,42
170000004838659	41-031-005-00129-00008	62000	PASTOS PERMANENTES DE 5 O MAS AÑOS-SIN VARIEDAD	S	8,87
170000004838660	41-031-005-00129-00024	62000	PASTOS PERMANENTES DE 5 O MAS AÑOS-SIN VARIEDAD	S	12,41
170000004838661	41-031-005-00130-00001	62000	PASTOS PERMANENTES DE 5 O MAS AÑOS-SIN VARIEDAD	S	42,79
170000004838662	41-031-005-00130-00009	62000	PASTOS PERMANENTES DE 5 O MAS AÑOS-SIN VARIEDAD	S	0,14
170000004838663	41-031-005-00124-00001	62000	PASTOS PERMANENTES DE 5 O MAS AÑOS-SIN VARIEDAD	S	6,55
170000004838664	41-031-005-00125-00001	62000	PASTOS PERMANENTES DE 5 O MAS AÑOS-SIN VARIEDAD	S	21,32
170000004838665	41-031-005-00126-00001	62000	PASTOS PERMANENTES DE 5 O MAS AÑOS-SIN VARIEDAD	S	7,61
170000004838666	41-031-005-00129-00001	62000	PASTOS PERMANENTES DE 5 O MAS AÑOS-SIN VARIEDAD	S	0,05
170000004838667	41-031-005-00131-00002	62000	PASTOS PERMANENTES DE 5 O MAS AÑOS-SIN VARIEDAD	S	16,59
170000004838668	41-031-005-00130-00006	62000	PASTOS PERMANENTES DE 5 O MAS AÑOS-SIN VARIEDAD	S	0,01
170000004838669	41-031-005-00134-00001	62000	PASTOS PERMANENTES DE 5 O MAS AÑOS-SIN VARIEDAD	S	1,57
170000004838670	41-031-005-00133-00001	62000	PASTOS PERMANENTES DE 5 O MAS AÑOS-SIN VARIEDAD	S	0,00
170000004838671	41-031-005-00133-00002	62000	PASTOS PERMANENTES DE 5 O MAS AÑOS-SIN VARIEDAD	S	0,00
170000004838672	41-031-005-00130-00002	62000	PASTOS PERMANENTES DE 5 O MAS AÑOS-SIN VARIEDAD	S	31,77
170000004838673	41-031-005-00130-00008	62000	PASTOS PERMANENTES DE 5 O MAS AÑOS-SIN VARIEDAD	S	3,65
170000004838674	41-031-005-00130-00004	62000	PASTOS PERMANENTES DE 5 O MAS AÑOS-SIN VARIEDAD	S	4,03
170000004838675	41-031-005-00130-00003	62000	PASTOS PERMANENTES DE 5 O MAS AÑOS-SIN VARIEDAD	S	5,04
170000004838677	41-031-005-00197-00006	62000	PASTOS PERMANENTES DE 5 O MAS AÑOS-SIN VARIEDAD	S	30,24
170000004838680	41-031-005-00132-00001	62000	PASTOS PERMANENTES DE 5 O MAS AÑOS-SIN VARIEDAD	S	95,62

(1) Con incidencias que retienen pago o deniegan el expediente.

(2) Se calcula sobre superficie declarada admisible.

(3) Aplicación del artículo 16 bis del RD 147/2023.

(4) Expediente con algunos recintos de pastos permanentes ubicados en espacios protegidos donde la carga ganadera mínima será 0,1 UGM/ha.

Puede verificar la integridad de una copia de este documento mediante la lectura del código QR adjunto o mediante el acceso a la dirección <https://ws050.juntadeandalucia.es/verificarFirma> indicando el código de VERIFICACIÓN

FIRMADO POR

RAQUEL MARIA ESPIN CRESPO

17/10/2024

VERIFICACIÓN

Pk2jmJDVJQXVSF7B6ESWF6FEMYA9VL

PÁG. 3680/3958





Recintos Determinados para el Cálculo de Garga Ganadera

REF.	REFERENCIA SIGPAC	CULTIVO	DESCRIPCIÓN CULTIVO	S/R	SUP. RESUELTA (ha)
170000004838681	41-031-005-00135-00002	62000	PASTOS PERMANENTES DE 5 O MAS AÑOS-SIN VARIEDAD	S	34,07
170000004838682	41-031-005-00160-00001	62000	PASTOS PERMANENTES DE 5 O MAS AÑOS-SIN VARIEDAD	S	3,86
170000004838699	41-031-005-00171-00001	62000	PASTOS PERMANENTES DE 5 O MAS AÑOS-SIN VARIEDAD	S	0,56
170000004838701	41-031-005-00174-00001	62000	PASTOS PERMANENTES DE 5 O MAS AÑOS-SIN VARIEDAD	S	2,21
170000004838702	41-031-005-00174-00002	62000	PASTOS PERMANENTES DE 5 O MAS AÑOS-SIN VARIEDAD	S	10,07
170000004838703	41-031-005-00174-00007	62000	PASTOS PERMANENTES DE 5 O MAS AÑOS-SIN VARIEDAD	S	0,82
170000004838704	41-031-005-00175-00001	62000	PASTOS PERMANENTES DE 5 O MAS AÑOS-SIN VARIEDAD	S	2,09
170000004838705	41-031-005-00176-00001	62000	PASTOS PERMANENTES DE 5 O MAS AÑOS-SIN VARIEDAD	S	1,97
170000004838706	41-031-005-00177-00001	62000	PASTOS PERMANENTES DE 5 O MAS AÑOS-SIN VARIEDAD	S	0,89
170000004838707	41-031-005-00145-00001	62000	PASTOS PERMANENTES DE 5 O MAS AÑOS-SIN VARIEDAD	S	2,99
170000004838708	41-031-005-00148-00001	62000	PASTOS PERMANENTES DE 5 O MAS AÑOS-SIN VARIEDAD	S	30,52
170000004838709	41-031-005-00152-00002	62000	PASTOS PERMANENTES DE 5 O MAS AÑOS-SIN VARIEDAD	S	5,26
170000004838710	41-031-005-00168-00001	62000	PASTOS PERMANENTES DE 5 O MAS AÑOS-SIN VARIEDAD	S	0,66
170000004838711	41-031-005-00169-00001	62000	PASTOS PERMANENTES DE 5 O MAS AÑOS-SIN VARIEDAD	S	0,60
170000004838712	41-031-005-00170-00001	62000	PASTOS PERMANENTES DE 5 O MAS AÑOS-SIN VARIEDAD	S	0,63
170000004838713	41-031-005-00172-00001	62000	PASTOS PERMANENTES DE 5 O MAS AÑOS-SIN VARIEDAD	S	0,70
170000004838714	41-031-005-00173-00001	62000	PASTOS PERMANENTES DE 5 O MAS AÑOS-SIN VARIEDAD	S	0,60
170000004838715	41-031-005-00166-00001	62000	PASTOS PERMANENTES DE 5 O MAS AÑOS-SIN VARIEDAD	S	0,65
170000004838716	41-031-005-00167-00001	62000	PASTOS PERMANENTES DE 5 O MAS AÑOS-SIN VARIEDAD	S	0,13
170000004838717	41-031-005-00178-00001	62000	PASTOS PERMANENTES DE 5 O MAS AÑOS-SIN VARIEDAD	S	7,16
170000004838718	41-031-005-00177-00002	62000	PASTOS PERMANENTES DE 5 O MAS AÑOS-SIN VARIEDAD	S	1,01
170000004838719	41-031-005-00179-00005	62000	PASTOS PERMANENTES DE 5 O MAS AÑOS-SIN VARIEDAD	S	0,09
170000004838722	41-031-005-00179-00001	62000	PASTOS PERMANENTES DE 5 O MAS AÑOS-SIN VARIEDAD	S	0,20
170000004838723	41-031-005-00186-00001	62000	PASTOS PERMANENTES DE 5 O MAS AÑOS-SIN VARIEDAD	S	7,44
170000004838724	41-031-005-00180-00001	62000	PASTOS PERMANENTES DE 5 O MAS AÑOS-SIN VARIEDAD	S	0,51
170000004838725	41-031-005-00161-00001	62000	PASTOS PERMANENTES DE 5 O MAS AÑOS-SIN VARIEDAD	S	1,92
170000004838726	41-031-005-00157-00001	62000	PASTOS PERMANENTES DE 5 O MAS AÑOS-SIN VARIEDAD	S	0,26
170000004838727	41-031-005-00174-00005	62000	PASTOS PERMANENTES DE 5 O MAS AÑOS-SIN VARIEDAD	S	0,36
170000004838728	41-031-005-00175-00004	62000	PASTOS PERMANENTES DE 5 O MAS AÑOS-SIN VARIEDAD	S	0,32
170000004838729	41-031-005-00177-00004	62000	PASTOS PERMANENTES DE 5 O MAS AÑOS-SIN VARIEDAD	S	0,51
170000004838730	41-031-005-00174-00003	62000	PASTOS PERMANENTES DE 5 O MAS AÑOS-SIN VARIEDAD	S	0,58
170000004838731	41-031-005-00193-00010	62000	PASTOS PERMANENTES DE 5 O MAS AÑOS-SIN VARIEDAD	S	0,00
170000004838732	41-031-005-00484-00001	62000	PASTOS PERMANENTES DE 5 O MAS AÑOS-SIN VARIEDAD	S	0,70
170000004838733	41-031-005-00484-00003	62000	PASTOS PERMANENTES DE 5 O MAS AÑOS-SIN VARIEDAD	S	0,64
170000004838734	41-031-005-00485-00001	62000	PASTOS PERMANENTES DE 5 O MAS AÑOS-SIN VARIEDAD	S	0,42
170000004838735	41-031-005-00487-00001	62000	PASTOS PERMANENTES DE 5 O MAS AÑOS-SIN VARIEDAD	S	0,05
170000004838736	41-031-005-00509-00001	62000	PASTOS PERMANENTES DE 5 O MAS AÑOS-SIN VARIEDAD	S	0,15

(1) Con incidencias que retienen pago o deniegan el expediente.

(2) Se calcula sobre superficie declarada admisible.

(3) Aplicación del artículo 16 bis del RD 147/2023.

(4) Expediente con algunos recintos de pastos permanentes ubicados en espacios protegidos donde la carga ganadera mínima será 0,1 UGM/ha.

Puede verificar la integridad de una copia de este documento mediante la lectura del código QR adjunto o mediante el acceso a la dirección <https://ws050.juntadeandalucia.es/verificarFirma> indicando el código de VERIFICACIÓN

FIRMADO POR	RAQUEL MARIA ESPIN CRESPO	17/10/2024
VERIFICACIÓN	Pk2jmJDVJQXVSF7B6ESWF6FEMYA9VL	PÁG. 3681/3958



**Recintos Determinados para el Cálculo de Garga Ganadera**

REF.	REFERENCIA SIGPAC	CULTIVO	DESCRIPCIÓN CULTIVO	S/R	SUP. RESUELTA (ha)
170000004838737	41-031-005-00510-00001	62000	PASTOS PERMANENTES DE 5 O MAS AÑOS-SIN VARIEDAD	S	0,04
170000004838738	41-031-005-00193-00016	62000	PASTOS PERMANENTES DE 5 O MAS AÑOS-SIN VARIEDAD	S	54,44
170000004838739	41-031-005-00495-00001	62000	PASTOS PERMANENTES DE 5 O MAS AÑOS-SIN VARIEDAD	S	0,02
170000004838740	41-031-005-00496-00001	62000	PASTOS PERMANENTES DE 5 O MAS AÑOS-SIN VARIEDAD	S	0,02
170000004838741	41-031-005-00502-00001	62000	PASTOS PERMANENTES DE 5 O MAS AÑOS-SIN VARIEDAD	S	0,02
170000004838742	41-031-005-00503-00001	62000	PASTOS PERMANENTES DE 5 O MAS AÑOS-SIN VARIEDAD	S	0,03
170000004838743	41-031-005-00635-00001	62000	PASTOS PERMANENTES DE 5 O MAS AÑOS-SIN VARIEDAD	S	0,08
170000004838744	41-031-006-00011-00001	62000	PASTOS PERMANENTES DE 5 O MAS AÑOS-SIN VARIEDAD	S	1,39
170000004838745	41-031-006-00012-00001	62000	PASTOS PERMANENTES DE 5 O MAS AÑOS-SIN VARIEDAD	S	0,93
170000004838746	41-031-006-00013-00001	62000	PASTOS PERMANENTES DE 5 O MAS AÑOS-SIN VARIEDAD	S	1,59
170000004838747	41-031-006-00007-00001	62000	PASTOS PERMANENTES DE 5 O MAS AÑOS-SIN VARIEDAD	S	0,02
170000004838748	41-031-006-00008-00001	62000	PASTOS PERMANENTES DE 5 O MAS AÑOS-SIN VARIEDAD	S	0,20
170000004838749	41-031-006-00014-00001	62000	PASTOS PERMANENTES DE 5 O MAS AÑOS-SIN VARIEDAD	S	0,84
170000004838750	41-031-006-00016-00002	62000	PASTOS PERMANENTES DE 5 O MAS AÑOS-SIN VARIEDAD	S	1,59
170000004838751	41-031-006-00019-00002	62000	PASTOS PERMANENTES DE 5 O MAS AÑOS-SIN VARIEDAD	S	7,85
170000004838752	41-031-006-00020-00002	62000	PASTOS PERMANENTES DE 5 O MAS AÑOS-SIN VARIEDAD	S	9,77
170000004838753	41-031-006-00015-00002	62000	PASTOS PERMANENTES DE 5 O MAS AÑOS-SIN VARIEDAD	S	2,23
170000004838754	41-031-006-00016-00003	62000	PASTOS PERMANENTES DE 5 O MAS AÑOS-SIN VARIEDAD	S	0,54
170000004838755	41-031-006-00019-00001	62000	PASTOS PERMANENTES DE 5 O MAS AÑOS-SIN VARIEDAD	S	0,06
170000004838756	41-031-006-00010-00002	62000	PASTOS PERMANENTES DE 5 O MAS AÑOS-SIN VARIEDAD	S	0,09
170000004838757	41-031-006-00015-00003	62000	PASTOS PERMANENTES DE 5 O MAS AÑOS-SIN VARIEDAD	S	0,03
170000004838758	41-031-006-00017-00001	62000	PASTOS PERMANENTES DE 5 O MAS AÑOS-SIN VARIEDAD	S	0,03
170000004838759	41-031-006-00018-00003	62000	PASTOS PERMANENTES DE 5 O MAS AÑOS-SIN VARIEDAD	S	0,26
170000004838760	41-031-006-00029-00003	62000	PASTOS PERMANENTES DE 5 O MAS AÑOS-SIN VARIEDAD	S	0,07
170000004838761	41-031-006-00015-00004	62000	PASTOS PERMANENTES DE 5 O MAS AÑOS-SIN VARIEDAD	S	0,05
170000004838762	41-031-005-00508-00001	62000	PASTOS PERMANENTES DE 5 O MAS AÑOS-SIN VARIEDAD	S	0,81
170000004838763	41-031-005-00488-00001	62000	PASTOS PERMANENTES DE 5 O MAS AÑOS-SIN VARIEDAD	S	0,01
170000004838764	41-031-005-00511-00001	62000	PASTOS PERMANENTES DE 5 O MAS AÑOS-SIN VARIEDAD	S	0,18
170000004838765	41-031-005-00514-00001	62000	PASTOS PERMANENTES DE 5 O MAS AÑOS-SIN VARIEDAD	S	0,05
170000004838766	41-031-005-00517-00001	62000	PASTOS PERMANENTES DE 5 O MAS AÑOS-SIN VARIEDAD	S	1,38
170000004838767	41-031-005-00494-00001	62000	PASTOS PERMANENTES DE 5 O MAS AÑOS-SIN VARIEDAD	S	0,04
170000004838768	41-031-005-00497-00001	62000	PASTOS PERMANENTES DE 5 O MAS AÑOS-SIN VARIEDAD	S	0,03
170000004838769	41-031-005-00501-00001	62000	PASTOS PERMANENTES DE 5 O MAS AÑOS-SIN VARIEDAD	S	0,05
170000004838771	41-031-006-00002-00002	62000	PASTOS PERMANENTES DE 5 O MAS AÑOS-SIN VARIEDAD	S	0,02
170000004838772	41-031-005-00722-00001	62000	PASTOS PERMANENTES DE 5 O MAS AÑOS-SIN VARIEDAD	S	0,33
170000004838774	41-031-006-00009-00001	62000	PASTOS PERMANENTES DE 5 O MAS AÑOS-SIN VARIEDAD	S	0,27
170000004838775	41-031-006-00010-00001	62000	PASTOS PERMANENTES DE 5 O MAS AÑOS-SIN VARIEDAD	S	0,48

(1) Con incidencias que retienen pago o deniegan el expediente.

(2) Se calcula sobre superficie declarada admisible.

(3) Aplicación del artículo 16 bis del RD 147/2023.

(4) Expediente con algunos recintos de pastos permanentes ubicados en espacios protegidos donde la carga ganadera mínima será 0,1 UGM/ha.

Puede verificar la integridad de una copia de este documento mediante la lectura del código QR adjunto o mediante el acceso a la dirección <https://ws050.juntadeandalucia.es/verificarFirma> indicando el código de VERIFICACIÓN

FIRMADO POR

RAQUEL MARIA ESPIN CRESPO

17/10/2024

VERIFICACIÓN

Pk2jmJDVJQXVSF7B6ESWF6FEMYA9VL

PÁG. 3682/3958





Recintos Determinados para el Cálculo de Garga Ganadera

REF.	REFERENCIA SIGPAC	CULTIVO	DESCRIPCIÓN CULTIVO	S/R	SUP. RESUELTA (ha)
170000004838776	41-031-006-00003-00004	62000	PASTOS PERMANENTES DE 5 O MAS AÑOS-SIN VARIEDAD	S	0,02
170000004838777	41-031-006-00004-00002	62000	PASTOS PERMANENTES DE 5 O MAS AÑOS-SIN VARIEDAD	S	0,00
170000004838778	41-031-006-00006-00002	62000	PASTOS PERMANENTES DE 5 O MAS AÑOS-SIN VARIEDAD	S	2,96
170000004838790	41-031-007-00044-00001	62000	PASTOS PERMANENTES DE 5 O MAS AÑOS-SIN VARIEDAD	S	25,71
170000004838791	41-031-007-00043-00001	62000	PASTOS PERMANENTES DE 5 O MAS AÑOS-SIN VARIEDAD	S	35,15
170000004838792	41-031-007-00043-00004	62000	PASTOS PERMANENTES DE 5 O MAS AÑOS-SIN VARIEDAD	S	28,71
170000004838793	41-031-005-00465-00001	62000	PASTOS PERMANENTES DE 5 O MAS AÑOS-SIN VARIEDAD	R	0,24
170000004838794	41-031-007-00043-00006	62000	PASTOS PERMANENTES DE 5 O MAS AÑOS-SIN VARIEDAD	S	25,39
170000004838795	41-031-006-00021-00007	62000	PASTOS PERMANENTES DE 5 O MAS AÑOS-SIN VARIEDAD	S	0,48
170000004838796	41-031-006-00029-00002	62000	PASTOS PERMANENTES DE 5 O MAS AÑOS-SIN VARIEDAD	S	0,10
170000004838797	41-031-006-00018-00002	62000	PASTOS PERMANENTES DE 5 O MAS AÑOS-SIN VARIEDAD	S	0,46
170000004838798	41-031-006-00021-00008	62000	PASTOS PERMANENTES DE 5 O MAS AÑOS-SIN VARIEDAD	S	11,04
170000004838799	41-031-006-00023-00001	62000	PASTOS PERMANENTES DE 5 O MAS AÑOS-SIN VARIEDAD	S	0,63
170000004838800	41-031-006-00023-00002	62000	PASTOS PERMANENTES DE 5 O MAS AÑOS-SIN VARIEDAD	S	0,03
170000004838801	41-031-006-00024-00001	62000	PASTOS PERMANENTES DE 5 O MAS AÑOS-SIN VARIEDAD	S	3,29
170000004838802	41-031-006-00031-00001	62000	PASTOS PERMANENTES DE 5 O MAS AÑOS-SIN VARIEDAD	S	0,98
170000004838803	41-031-006-00027-00001	62000	PASTOS PERMANENTES DE 5 O MAS AÑOS-SIN VARIEDAD	S	0,75
170000004838804	41-031-006-00031-00002	62000	PASTOS PERMANENTES DE 5 O MAS AÑOS-SIN VARIEDAD	S	1,31
170000004838805	41-031-006-00028-00001	62000	PASTOS PERMANENTES DE 5 O MAS AÑOS-SIN VARIEDAD	S	0,34
170000004838806	41-031-006-00030-00003	62000	PASTOS PERMANENTES DE 5 O MAS AÑOS-SIN VARIEDAD	S	1,20
170000004838807	41-031-006-00033-00002	62000	PASTOS PERMANENTES DE 5 O MAS AÑOS-SIN VARIEDAD	S	2,27
170000004838808	41-031-006-00033-00003	62000	PASTOS PERMANENTES DE 5 O MAS AÑOS-SIN VARIEDAD	S	27,23
170000004838809	41-031-006-00082-00001	62000	PASTOS PERMANENTES DE 5 O MAS AÑOS-SIN VARIEDAD	S	56,16
170000004838812	41-031-006-00032-00001	62000	PASTOS PERMANENTES DE 5 O MAS AÑOS-SIN VARIEDAD	S	3,68
170000004838816	41-031-005-00129-00009	62000	PASTOS PERMANENTES DE 5 O MAS AÑOS-SIN VARIEDAD	S	1,05
170000004838821	41-031-005-00626-00002	62000	PASTOS PERMANENTES DE 5 O MAS AÑOS-SIN VARIEDAD	R	0,38
170000004838825	41-031-005-00197-00002	62000	PASTOS PERMANENTES DE 5 O MAS AÑOS-SIN VARIEDAD	S	0,90
170000004838829	41-031-005-00129-00010	62000	PASTOS PERMANENTES DE 5 O MAS AÑOS-SIN VARIEDAD	S	1,31
170000004838831	41-031-005-00181-00001	62000	PASTOS PERMANENTES DE 5 O MAS AÑOS-SIN VARIEDAD	S	49,83
170000004838832	41-031-005-00184-00002	62000	PASTOS PERMANENTES DE 5 O MAS AÑOS-SIN VARIEDAD	S	14,92
170000004838833	41-031-005-00185-00001	62000	PASTOS PERMANENTES DE 5 O MAS AÑOS-SIN VARIEDAD	S	6,95
170000004838834	41-031-005-00187-00001	62000	PASTOS PERMANENTES DE 5 O MAS AÑOS-SIN VARIEDAD	S	3,06
170000004838835	41-031-005-00192-00002	62000	PASTOS PERMANENTES DE 5 O MAS AÑOS-SIN VARIEDAD	S	17,96
170000004838836	41-031-005-00459-00001	62000	PASTOS PERMANENTES DE 5 O MAS AÑOS-SIN VARIEDAD	S	2,90
170000004838837	41-031-005-00459-00002	62000	PASTOS PERMANENTES DE 5 O MAS AÑOS-SIN VARIEDAD	S	0,78
170000004838838	41-031-005-00193-00009	62000	PASTOS PERMANENTES DE 5 O MAS AÑOS-SIN VARIEDAD	S	0,02
170000004838839	41-031-005-00193-00012	62000	PASTOS PERMANENTES DE 5 O MAS AÑOS-SIN VARIEDAD	S	0,02

(1) Con incidencias que retienen pago o deniegan el expediente.

(2) Se calcula sobre superficie declarada admisible.

(3) Aplicación del artículo 16 bis del RD 147/2023.

(4) Expediente con algunos recintos de pastos permanentes ubicados en espacios protegidos donde la carga ganadera mínima será 0,1 UGM/ha.

Puede verificar la integridad de una copia de este documento mediante la lectura del código QR adjunto o mediante el acceso a la dirección <https://ws050.juntadeandalucia.es/verificarFirma> indicando el código de VERIFICACIÓN

FIRMADO POR	RAQUEL MARIA ESPIN CRESPO	17/10/2024
VERIFICACIÓN	Pk2jmJDVJQXVSF7B6ESWF6FEMYA9VL	PÁG. 3683/3958



**Recintos Determinados para el Cálculo de Garga Ganadera**

REF.	REFERENCIA SIGPAC	CULTIVO	DESCRIPCIÓN CULTIVO	S/R	SUP. RESUELTA (ha)
170000004838840	41-031-005-00460-00001	62000	PASTOS PERMANENTES DE 5 O MAS AÑOS-SIN VARIEDAD	S	0,11
170000004838841	41-031-005-00461-00001	62000	PASTOS PERMANENTES DE 5 O MAS AÑOS-SIN VARIEDAD	S	2,44
170000004838842	41-031-005-00462-00001	62000	PASTOS PERMANENTES DE 5 O MAS AÑOS-SIN VARIEDAD	S	0,22
170000004838843	41-031-005-00193-00014	62000	PASTOS PERMANENTES DE 5 O MAS AÑOS-SIN VARIEDAD	S	0,04
170000004838844	41-031-005-00193-00011	62000	PASTOS PERMANENTES DE 5 O MAS AÑOS-SIN VARIEDAD	S	0,00
170000004838845	41-031-005-00193-00013	62000	PASTOS PERMANENTES DE 5 O MAS AÑOS-SIN VARIEDAD	S	0,00
170000004838847	41-031-005-00486-00001	62000	PASTOS PERMANENTES DE 5 O MAS AÑOS-SIN VARIEDAD	S	0,11
170000004838848	41-031-005-00483-00001	62000	PASTOS PERMANENTES DE 5 O MAS AÑOS-SIN VARIEDAD	S	2,80
170000004838849	41-031-005-00481-00001	62000	PASTOS PERMANENTES DE 5 O MAS AÑOS-SIN VARIEDAD	S	2,67
170000004838851	41-031-005-00194-00004	62000	PASTOS PERMANENTES DE 5 O MAS AÑOS-SIN VARIEDAD	S	0,06
170000004838852	41-031-005-00493-00001	62000	PASTOS PERMANENTES DE 5 O MAS AÑOS-SIN VARIEDAD	S	0,29
170000004838853	41-031-005-00507-00001	62000	PASTOS PERMANENTES DE 5 O MAS AÑOS-SIN VARIEDAD	S	0,30
170000004838854	41-031-005-00195-00003	62000	PASTOS PERMANENTES DE 5 O MAS AÑOS-SIN VARIEDAD	S	0,03
170000004838855	41-031-005-00196-00001	62000	PASTOS PERMANENTES DE 5 O MAS AÑOS-SIN VARIEDAD	S	0,68
170000004838856	41-031-005-00194-00005	62000	PASTOS PERMANENTES DE 5 O MAS AÑOS-SIN VARIEDAD	S	0,51
170000004838857	41-031-005-00195-00002	62000	PASTOS PERMANENTES DE 5 O MAS AÑOS-SIN VARIEDAD	S	0,06
170000004838858	41-031-005-00498-00001	62000	PASTOS PERMANENTES DE 5 O MAS AÑOS-SIN VARIEDAD	S	0,13
170000004838859	41-031-005-00499-00001	62000	PASTOS PERMANENTES DE 5 O MAS AÑOS-SIN VARIEDAD	S	0,10
170000004838860	41-031-005-00500-00001	62000	PASTOS PERMANENTES DE 5 O MAS AÑOS-SIN VARIEDAD	S	0,01
170000004838861	41-031-005-00505-00001	62000	PASTOS PERMANENTES DE 5 O MAS AÑOS-SIN VARIEDAD	S	0,10
170000004838862	41-031-005-00489-00001	62000	PASTOS PERMANENTES DE 5 O MAS AÑOS-SIN VARIEDAD	S	0,57
170000004838863	41-031-005-00193-00015	62000	PASTOS PERMANENTES DE 5 O MAS AÑOS-SIN VARIEDAD	S	0,17
170000004838864	41-031-005-00194-00002	62000	PASTOS PERMANENTES DE 5 O MAS AÑOS-SIN VARIEDAD	S	0,13
170000004838866	41-031-005-00228-00001	62000	PASTOS PERMANENTES DE 5 O MAS AÑOS-SIN VARIEDAD	S	0,24
170000004838867	41-031-005-00211-00001	62000	PASTOS PERMANENTES DE 5 O MAS AÑOS-SIN VARIEDAD	S	0,86
170000004838868	41-031-005-00219-00001	62000	PASTOS PERMANENTES DE 5 O MAS AÑOS-SIN VARIEDAD	S	0,62
170000004838869	41-031-005-00222-00001	62000	PASTOS PERMANENTES DE 5 O MAS AÑOS-SIN VARIEDAD	S	0,34
170000004838871	41-031-005-00237-00001	62000	PASTOS PERMANENTES DE 5 O MAS AÑOS-SIN VARIEDAD	S	4,62
170000004838872	41-031-005-00224-00001	62000	PASTOS PERMANENTES DE 5 O MAS AÑOS-SIN VARIEDAD	S	0,16
170000004838873	41-031-005-00226-00001	62000	PASTOS PERMANENTES DE 5 O MAS AÑOS-SIN VARIEDAD	S	0,83
170000004838874	41-031-005-00210-00001	62000	PASTOS PERMANENTES DE 5 O MAS AÑOS-SIN VARIEDAD	S	6,88
170000004838875	41-031-005-00220-00001	62000	PASTOS PERMANENTES DE 5 O MAS AÑOS-SIN VARIEDAD	S	1,95
170000004838876	41-031-005-00221-00001	62000	PASTOS PERMANENTES DE 5 O MAS AÑOS-SIN VARIEDAD	S	1,09
170000004838877	41-031-005-00223-00001	62000	PASTOS PERMANENTES DE 5 O MAS AÑOS-SIN VARIEDAD	S	0,42
170000004838878	41-031-005-00225-00001	62000	PASTOS PERMANENTES DE 5 O MAS AÑOS-SIN VARIEDAD	S	0,82
170000004838879	41-031-005-00197-00005	62000	PASTOS PERMANENTES DE 5 O MAS AÑOS-SIN VARIEDAD	S	0,84
170000004838880	41-031-005-00197-00004	62000	PASTOS PERMANENTES DE 5 O MAS AÑOS-SIN VARIEDAD	S	23,34

(1) Con incidencias que retienen pago o deniegan el expediente.

(2) Se calcula sobre superficie declarada admisible.

(3) Aplicación del artículo 16 bis del RD 147/2023.

(4) Expediente con algunos recintos de pastos permanentes ubicados en espacios protegidos donde la carga ganadera mínima será 0,1 UGM/ha.

Puede verificar la integridad de una copia de este documento mediante la lectura del código QR adjunto o mediante el acceso a la dirección <https://ws050.juntadeandalucia.es/verificarFirma> indicando el código de VERIFICACIÓN

FIRMADO POR

RAQUEL MARIA ESPIN CRESPO

17/10/2024

VERIFICACIÓN

Pk2jmJDVJQXVSF7B6ESWF6FEMYA9VL

PÁG. 3684/3958





Recintos Determinados para el Cálculo de Garga Ganadera

REF.	REFERENCIA SIGPAC	CULTIVO	DESCRIPCIÓN CULTIVO	S/R	SUP. RESUELTA (ha)
170000004838881	41-031-005-00197-00007	62000	PASTOS PERMANENTES DE 5 O MAS AÑOS-SIN VARIEDAD	S	15,56
170000004838882	41-031-005-00397-00001	62000	PASTOS PERMANENTES DE 5 O MAS AÑOS-SIN VARIEDAD	S	1,59
170000004838883	41-031-005-00412-00001	62000	PASTOS PERMANENTES DE 5 O MAS AÑOS-SIN VARIEDAD	S	0,02
170000004838885	41-031-005-00416-00001	62000	PASTOS PERMANENTES DE 5 O MAS AÑOS-SIN VARIEDAD	S	3,92
170000004838886	41-031-005-00415-00001	62000	PASTOS PERMANENTES DE 5 O MAS AÑOS-SIN VARIEDAD	S	0,08
170000004838887	41-031-005-00416-00001	62000	PASTOS PERMANENTES DE 5 O MAS AÑOS-SIN VARIEDAD	S	0,12
170000004838888	41-031-005-00417-00001	62000	PASTOS PERMANENTES DE 5 O MAS AÑOS-SIN VARIEDAD	S	1,42
170000004838889	41-031-005-00427-00001	62000	PASTOS PERMANENTES DE 5 O MAS AÑOS-SIN VARIEDAD	S	1,25
170000004838890	41-031-005-00413-00002	62000	PASTOS PERMANENTES DE 5 O MAS AÑOS-SIN VARIEDAD	S	0,09
170000004838891	41-031-005-00238-00001	62000	PASTOS PERMANENTES DE 5 O MAS AÑOS-SIN VARIEDAD	S	1,90
170000004838892	41-031-005-00239-00002	62000	PASTOS PERMANENTES DE 5 O MAS AÑOS-SIN VARIEDAD	S	2,33
170000004838893	41-031-005-00242-00001	62000	PASTOS PERMANENTES DE 5 O MAS AÑOS-SIN VARIEDAD	S	0,52
170000004838894	41-031-005-00243-00001	62000	PASTOS PERMANENTES DE 5 O MAS AÑOS-SIN VARIEDAD	S	0,43
170000004838895	41-031-005-00231-00001	62000	PASTOS PERMANENTES DE 5 O MAS AÑOS-SIN VARIEDAD	S	1,28
170000004838896	41-031-005-00232-00001	62000	PASTOS PERMANENTES DE 5 O MAS AÑOS-SIN VARIEDAD	S	1,28
170000004838897	41-031-005-00233-00002	62000	PASTOS PERMANENTES DE 5 O MAS AÑOS-SIN VARIEDAD	S	1,18
170000004838898	41-031-005-00234-00001	62000	PASTOS PERMANENTES DE 5 O MAS AÑOS-SIN VARIEDAD	S	0,56
170000004838900	41-031-005-00466-00001	62000	PASTOS PERMANENTES DE 5 O MAS AÑOS-SIN VARIEDAD	S	1,95
170000004838901	41-031-005-00476-00001	62000	PASTOS PERMANENTES DE 5 O MAS AÑOS-SIN VARIEDAD	S	0,08
170000004838902	41-031-005-00478-00001	62000	PASTOS PERMANENTES DE 5 O MAS AÑOS-SIN VARIEDAD	S	0,50
170000004838903	41-031-005-00479-00001	62000	PASTOS PERMANENTES DE 5 O MAS AÑOS-SIN VARIEDAD	S	0,39
170000004838904	41-031-005-00480-00001	62000	PASTOS PERMANENTES DE 5 O MAS AÑOS-SIN VARIEDAD	S	0,08
170000004838905	41-031-005-00482-00001	62000	PASTOS PERMANENTES DE 5 O MAS AÑOS-SIN VARIEDAD	S	1,64
170000004838906	41-031-005-00447-00001	62000	PASTOS PERMANENTES DE 5 O MAS AÑOS-SIN VARIEDAD	S	1,50
170000004838907	41-031-005-00468-00001	62000	PASTOS PERMANENTES DE 5 O MAS AÑOS-SIN VARIEDAD	S	0,58
170000004838908	41-031-005-00442-00001	62000	PASTOS PERMANENTES DE 5 O MAS AÑOS-SIN VARIEDAD	S	0,84
170000004838909	41-031-005-00444-00001	62000	PASTOS PERMANENTES DE 5 O MAS AÑOS-SIN VARIEDAD	S	0,64
170000004838910	41-031-005-00446-00001	62000	PASTOS PERMANENTES DE 5 O MAS AÑOS-SIN VARIEDAD	S	1,07
170000004838911	41-031-005-00469-00001	62000	PASTOS PERMANENTES DE 5 O MAS AÑOS-SIN VARIEDAD	S	0,50
170000004838912	41-031-005-00445-00001	62000	PASTOS PERMANENTES DE 5 O MAS AÑOS-SIN VARIEDAD	S	0,22
170000004838913	41-031-005-00432-00001	62000	PASTOS PERMANENTES DE 5 O MAS AÑOS-SIN VARIEDAD	S	0,12
170000004838914	41-031-005-00428-00001	62000	PASTOS PERMANENTES DE 5 O MAS AÑOS-SIN VARIEDAD	S	1,21
170000004838915	41-031-005-00435-00001	62000	PASTOS PERMANENTES DE 5 O MAS AÑOS-SIN VARIEDAD	S	0,91
170000004838916	41-031-005-00436-00002	62000	PASTOS PERMANENTES DE 5 O MAS AÑOS-SIN VARIEDAD	S	3,37
170000004838917	41-031-005-00504-00001	62000	PASTOS PERMANENTES DE 5 O MAS AÑOS-SIN VARIEDAD	S	0,05
170000004838918	41-031-005-00470-00001	62000	PASTOS PERMANENTES DE 5 O MAS AÑOS-SIN VARIEDAD	S	0,53
170000004838919	41-031-005-00471-00001	62000	PASTOS PERMANENTES DE 5 O MAS AÑOS-SIN VARIEDAD	S	1,47

(1) Con incidencias que retienen pago o deniegan el expediente.

(2) Se calcula sobre superficie declarada admisible.

(3) Aplicación del artículo 16 bis del RD 147/2023.

(4) Expediente con algunos recintos de pastos permanentes ubicados en espacios protegidos donde la carga ganadera mínima será 0,1 UGM/ha.

Puede verificar la integridad de una copia de este documento mediante la lectura del código QR adjunto o mediante el acceso a la dirección <https://ws050.juntadeandalucia.es/verificarFirma> indicando el código de VERIFICACIÓN

FIRMADO POR	RAQUEL MARIA ESPIN CRESPO	17/10/2024	
VERIFICACIÓN	Pk2jmJDVJQXVSF7B6ESWF6FEMYA9VL	PÁG. 3685/3958	

**Recintos Determinados para el Cálculo de Garga Ganadera**

REF.	REFERENCIA SIGPAC	CULTIVO	DESCRIPCIÓN CULTIVO	S/R	SUP. RESUELTA (ha)
170000004838920	41-031-005-00467-00001	62000	PASTOS PERMANENTES DE 5 O MAS AÑOS-SIN VARIEDAD	S	0,38
170000004838921	41-031-005-00516-00001	62000	PASTOS PERMANENTES DE 5 O MAS AÑOS-SIN VARIEDAD	S	0,07
170000004838922	41-031-005-00515-00001	62000	PASTOS PERMANENTES DE 5 O MAS AÑOS-SIN VARIEDAD	S	0,01
170000004838923	41-031-005-00425-00001	62000	PASTOS PERMANENTES DE 5 O MAS AÑOS-SIN VARIEDAD	S	0,05
170000004838924	41-031-005-00426-00001	62000	PASTOS PERMANENTES DE 5 O MAS AÑOS-SIN VARIEDAD	S	0,17

Incidencias de carga ganadera**INCIDENCIA DESCRIPCIÓN**

242	Recinto pendiente de acreditación de titularidad. Recinto:41-031-005-00133-00001 Cultivo:62000 PASTOS PERMANENTES DE 5 O MAS AÑOS-SIN VARIEDAD Secano Recinto:41-031-005-00133-00002 Cultivo:62000 PASTOS PERMANENTES DE 5 O MAS AÑOS-SIN VARIEDAD Secano
8227	Control por Monitorización sin respuesta por parte del productor y, por tanto, sin Juicio Experto de campo. Recinto:41-031-005-00614-00001 Cultivo:20000 BARBECHO TRADICIONAL-SIN VARIEDAD Recinto:41-031-005-00419-00001 Cultivo:20000 BARBECHO TRADICIONAL-SIN VARIEDAD Recinto:41-031-005-00422-00001 Cultivo:20000 BARBECHO TRADICIONAL-SIN VARIEDAD Recinto:41-031-006-00004-00002 Cultivo:62000 PASTOS PERMANENTES DE 5 O MAS AÑOS-SIN VARIEDAD
86122	Recinto superficie forrajera que realiza la actividad de producción de pastoreo y no declara el o los códigos del Registro de Explotaciones Ganaderas de Andalucía, REGA. Recinto:41-031-005-00614-00001 Cultivo:20000 BARBECHO TRADICIONAL-SIN VARIEDAD Regadio Recinto:41-031-005-00449-00001 Cultivo:62000 PASTOS PERMANENTES DE 5 O MAS AÑOS-SIN VARIEDAD Secano Recinto:41-031-005-00419-00001 Cultivo:20000 BARBECHO TRADICIONAL-SIN VARIEDAD Regadio Recinto:41-031-005-00422-00001 Cultivo:20000 BARBECHO TRADICIONAL-SIN VARIEDAD Regadio Recinto:41-031-005-00599-00001 Cultivo:20000 BARBECHO TRADICIONAL-SIN VARIEDAD Regadio Recinto:41-031-005-00600-00001 Cultivo:20000 BARBECHO TRADICIONAL-SIN VARIEDAD Regadio Recinto:41-031-005-00601-00002 Cultivo:20000 BARBECHO TRADICIONAL-SIN VARIEDAD Regadio Recinto:41-031-005-00385-00001 Cultivo:62000 PASTOS PERMANENTES DE 5 O MAS AÑOS-SIN VARIEDAD Secano Recinto:41-031-005-00624-00001 Cultivo:20000 BARBECHO TRADICIONAL-SIN VARIEDAD Regadio Recinto:41-031-005-00229-00001 Cultivo:62000 PASTOS PERMANENTES DE 5 O MAS AÑOS-SIN VARIEDAD Secano Recinto:41-031-005-00236-00001 Cultivo:62000 PASTOS PERMANENTES DE 5 O MAS AÑOS-SIN VARIEDAD Secano Recinto:41-031-005-00236-00002 Cultivo:62000 PASTOS PERMANENTES DE 5 O MAS AÑOS-SIN VARIEDAD Secano Recinto:41-031-005-00236-00004 Cultivo:62000 PASTOS PERMANENTES DE 5 O MAS AÑOS-SIN VARIEDAD Secano Recinto:41-031-005-00477-00001 Cultivo:62000 PASTOS PERMANENTES DE 5 O MAS AÑOS-SIN VARIEDAD Secano
86123	Recinto superficie forrajera que en REGA no tiene clasificación zootécnica permitida. Recinto:41-031-005-00182-00001 Cultivo:62000 PASTOS PERMANENTES DE 5 O MAS AÑOS-SIN VARIEDAD Secano Explotacion:ES410310000625 Recinto:41-031-005-00183-00002 Cultivo:62000 PASTOS PERMANENTES DE 5 O MAS AÑOS-SIN VARIEDAD Secano Explotacion:ES410310000625 Recinto:41-031-005-00189-00001 Cultivo:62000 PASTOS PERMANENTES DE 5 O MAS AÑOS-SIN VARIEDAD Secano Explotacion:ES410310000625 Recinto:41-031-005-00189-00002 Cultivo:62000 PASTOS PERMANENTES DE 5 O MAS AÑOS-SIN VARIEDAD Secano Explotacion:ES410310000625 Recinto:41-031-005-00190-00002 Cultivo:62000 PASTOS PERMANENTES DE 5 O MAS AÑOS-SIN VARIEDAD Secano Explotacion:ES410310000625 Recinto:41-031-005-00190-00003 Cultivo:62000 PASTOS PERMANENTES DE 5 O MAS AÑOS-SIN VARIEDAD Secano Explotacion:ES410310000625
86124	Recinto de forrajera para Cálculo de Carga Ganadera que No pertenece a Explotación. Recinto:41-031-005-00614-00001 Cultivo:20000 BARBECHO TRADICIONAL-SIN VARIEDAD Regadio Recinto:41-031-005-00449-00001 Cultivo:62000 PASTOS PERMANENTES DE 5 O MAS AÑOS-SIN VARIEDAD Secano Recinto:41-031-005-00419-00001 Cultivo:20000 BARBECHO TRADICIONAL-SIN VARIEDAD Regadio Recinto:41-031-005-00422-00001 Cultivo:20000 BARBECHO TRADICIONAL-SIN VARIEDAD Regadio Recinto:41-031-005-00599-00001 Cultivo:20000 BARBECHO TRADICIONAL-SIN VARIEDAD Regadio Recinto:41-031-005-00600-00001 Cultivo:20000 BARBECHO TRADICIONAL-SIN VARIEDAD Regadio Recinto:41-031-005-00601-00002 Cultivo:20000 BARBECHO TRADICIONAL-SIN VARIEDAD Regadio Recinto:41-031-005-00385-00001 Cultivo:62000 PASTOS PERMANENTES DE 5 O MAS AÑOS-SIN VARIEDAD Secano Recinto:41-031-005-00624-00001 Cultivo:20000 BARBECHO TRADICIONAL-SIN VARIEDAD Regadio

(1) Con incidencias que retienen pago o deniegan el expediente.

(2) Se calcula sobre superficie declarada admisible.

(3) Aplicación del artículo 16 bis del RD 147/2023.

(4) Expediente con algunos recintos de pastos permanentes ubicados en espacios protegidos donde la carga ganadera mínima será 0,1 UGM/ha.

Puede verificar la integridad de una copia de este documento mediante la lectura del código QR adjunto o mediante el acceso a la dirección <https://ws050.juntadeandalucia.es/verificarFirma> indicando el código de VERIFICACIÓN

FIRMADO POR

RAQUEL MARIA ESPIN CRESPO

17/10/2024

VERIFICACIÓN

Pk2jmJDVJQXVSF7B6ESWF6FEMYA9VL

PÁG. 3686/3958





	Recinto:41-031-005-00229-00001	Cultivo:62000	PASTOS PERMANENTES DE 5 O MAS AÑOS-SIN VARIEDAD	Secano
	Recinto:41-031-005-00236-00001	Cultivo:62000	PASTOS PERMANENTES DE 5 O MAS AÑOS-SIN VARIEDAD	Secano
	Recinto:41-031-005-00236-00002	Cultivo:62000	PASTOS PERMANENTES DE 5 O MAS AÑOS-SIN VARIEDAD	Secano
	Recinto:41-031-005-00236-00004	Cultivo:62000	PASTOS PERMANENTES DE 5 O MAS AÑOS-SIN VARIEDAD	Secano
	Recinto:41-031-005-00477-00001	Cultivo:62000	PASTOS PERMANENTES DE 5 O MAS AÑOS-SIN VARIEDAD	Secano
86126	Recinto de forrajera para Cálculo de Carga Ganadera que No pertenece a Explotación con UGM válida.			
	Recinto:41-031-005-00182-00001	Cultivo:62000	PASTOS PERMANENTES DE 5 O MAS AÑOS-SIN VARIEDAD	Secano
	Explotacion:ES410310000625			
	Recinto:41-031-005-00183-00002	Cultivo:62000	PASTOS PERMANENTES DE 5 O MAS AÑOS-SIN VARIEDAD	Secano
	Explotacion:ES410310000625			
	Recinto:41-031-005-00189-00001	Cultivo:62000	PASTOS PERMANENTES DE 5 O MAS AÑOS-SIN VARIEDAD	Secano
	Explotacion:ES410310000625			
	Recinto:41-031-005-00189-00002	Cultivo:62000	PASTOS PERMANENTES DE 5 O MAS AÑOS-SIN VARIEDAD	Secano
	Explotacion:ES410310000625			
	Recinto:41-031-005-00190-00002	Cultivo:62000	PASTOS PERMANENTES DE 5 O MAS AÑOS-SIN VARIEDAD	Secano
	Explotacion:ES410310000625			
	Recinto:41-031-005-00190-00003	Cultivo:62000	PASTOS PERMANENTES DE 5 O MAS AÑOS-SIN VARIEDAD	Secano
	Explotacion:ES410310000625			
86128	Recinto de Forrajeras que no ha contabilizado para Carga Ganadera por no tener una explotación válida para el cálculo de la Carga Ganadera			
	Recinto:41-031-005-00182-00001	Cultivo:62	PASTOS PERMANENTES DE 5 O MAS AÑOS-	
	Recinto:41-031-005-00183-00002	Cultivo:62	PASTOS PERMANENTES DE 5 O MAS AÑOS-	
	Recinto:41-031-005-00189-00001	Cultivo:62	PASTOS PERMANENTES DE 5 O MAS AÑOS-	
	Recinto:41-031-005-00189-00002	Cultivo:62	PASTOS PERMANENTES DE 5 O MAS AÑOS-	
	Recinto:41-031-005-00190-00002	Cultivo:62	PASTOS PERMANENTES DE 5 O MAS AÑOS-	
	Recinto:41-031-005-00190-00003	Cultivo:62	PASTOS PERMANENTES DE 5 O MAS AÑOS-	
	Recinto:41-031-005-00614-00001	Cultivo:20	BARBECHO TRADICIONAL-	
	Recinto:41-031-005-00449-00001	Cultivo:62	PASTOS PERMANENTES DE 5 O MAS AÑOS-	
	Recinto:41-031-005-00419-00001	Cultivo:20	BARBECHO TRADICIONAL-	
	Recinto:41-031-005-00422-00001	Cultivo:20	BARBECHO TRADICIONAL-	
	Recinto:41-031-005-00599-00001	Cultivo:20	BARBECHO TRADICIONAL-	
	Recinto:41-031-005-00600-00001	Cultivo:20	BARBECHO TRADICIONAL-	
	Recinto:41-031-005-00601-00002	Cultivo:20	BARBECHO TRADICIONAL-	
	Recinto:41-031-005-00349-00001	Cultivo:62	PASTOS PERMANENTES DE 5 O MAS AÑOS-	
	Recinto:41-031-005-00385-00001	Cultivo:62	PASTOS PERMANENTES DE 5 O MAS AÑOS-	
	Recinto:41-031-005-00624-00001	Cultivo:20	BARBECHO TRADICIONAL-	
	Recinto:41-031-005-00248-00001	Cultivo:62	PASTOS PERMANENTES DE 5 O MAS AÑOS-	
	Recinto:41-031-005-00229-00001	Cultivo:62	PASTOS PERMANENTES DE 5 O MAS AÑOS-	
	Recinto:41-031-005-00236-00001	Cultivo:62	PASTOS PERMANENTES DE 5 O MAS AÑOS-	
	Recinto:41-031-005-00236-00002	Cultivo:62	PASTOS PERMANENTES DE 5 O MAS AÑOS-	
	Recinto:41-031-005-00236-00004	Cultivo:62	PASTOS PERMANENTES DE 5 O MAS AÑOS-	
	Recinto:41-031-005-00477-00001	Cultivo:62	PASTOS PERMANENTES DE 5 O MAS AÑOS-	
86133	Recinto de forrajera No solicitado para Cálculo de Carga Ganadera que No pertenece a Explotación.			
	Recinto:41-031-005-00349-00001	Cultivo:62000	PASTOS PERMANENTES DE 5 O MAS AÑOS-SIN VARIEDAD	Secano
	Recinto:41-031-005-00248-00001	Cultivo:62000	PASTOS PERMANENTES DE 5 O MAS AÑOS-SIN VARIEDAD	Secano

(1) Con incidencias que retienen pago o deniegan el expediente.

(2) Se calcula sobre superficie declarada admisible.

(3) Aplicación del artículo 16 bis del RD 147/2023.

(4) Expediente con algunos recintos de pastos permanentes ubicados en espacios protegidos donde la carga ganadera mínima será 0,1 UGM/ha.

Puede verificar la integridad de una copia de este documento mediante la lectura del código QR adjunto o mediante el acceso a la dirección <https://ws050.juntadeandalucia.es/verificarFirma> indicando el código de VERIFICACIÓN

FIRMADO POR	RAQUEL MARIA ESPIN CRESPO	17/10/2024	
VERIFICACIÓN	Pk2jmJDVJQXVSF7B6ESWF6FEMYA9VL	PÁG. 3687/3958	



APELLIDOS Y NOMBRE / RAZÓN SOCIAL

DOMECQ MORENES MARIA ISABEL

NIF
****1363*

EXPEDIENTE
1242805

RESOLUCIÓN
DENEGACIÓN DE LA AYUDA

DATOS DE MANTENIMIENTO UNIDADES

GRUPO DE PAGO

ZONAS DE LIMITACIONES NATURALES

Sup. Dec. Admisible	Sup. Resuelta	Sobredecl.	% Sobredecl.
0,00	0,00	0,00	0,00

RESUMEN DE PAGOS

	IMPORTE (Euros)			
	RESUELTO	FEADER	MAPA	CAPADR
A pagar	0,00	0,00	0,00	0,00

APLICACIÓN DE REDUCCIONES Y PENALIZACIONES (%)

Criterios de subvencionabilidad (1)	Presentación tardía	Omisión declaración	Condicionidad
100,00	0,00	0,00	0,00

IMPORTE (Euros)

Calculado(2)	Reducción	Penalización	Reducción Penalización (3)	Penalización adicional	Resuelto	FEADER	MAPA	CAPADR
0,00 €	0,00 €	0,00 €	0,00 €	0,00 €	0,00 €	0,00 €	0,00 €	0,00 €
Importe Unitario:	54,00 €	Nuevo Importe Unitario:	0,00 €					

(1) Con incidencias que retienen pago o deniegan el expediente.

(2) Se calcula sobre superficie declarada admisible.

(3) Aplicación del artículo 16 bis del RD 147/2023.

(4) Expediente con algunos recintos de pastos permanentes ubicados en espacios protegidos donde la carga ganadera mínima será 0,1 UGM/ha.

Puede verificar la integridad de una copia de este documento mediante la lectura del código QR adjunto o mediante el acceso a la dirección <https://ws050.juntadeandalucia.es/verificarFirma> indicando el código de VERIFICACIÓN

FIRMADO POR	RAQUEL MARIA ESPIN CRESPO	17/10/2024	
VERIFICACIÓN	Pk2jmJDVJQXVSF7B6ESWF6FEMYA9VL	PÁG. 3688/3958	

**RECINTOS PROPUESTOS**

REF.	REFERENCIA SIGPAC	CULTIVO	S/R	USO SIGPAC	Sup. Dec. admisible	Sup. Campo	Sup. Determ.	Sup. Resuelta
-1291264	41-031-007-00054-0003	PASTOS PERMANENTES DE 5 O MAS AÑOS	S		0,16		0,16	0,16
-1291263	41-031-007-00053-0003	PASTOS PERMANENTES DE 5 O MAS AÑOS	S		26,12		26,12	26,12
-1291262	41-031-007-00031-0003	PASTOS PERMANENTES DE 5 O MAS AÑOS	S		0,56		0,56	0,56
-1291261	41-031-005-00747-0001	PASTOS PERMANENTES DE 5 O MAS AÑOS	S		1,34		1,34	1,34
-988158	41-031-005-00143-0003	PASTOS PERMANENTES DE 5 O MAS AÑOS	S		0,34		0,34	0,34
170000004838617	41-031-001-00417-0001	PASTOS PERMANENTES DE 5 O MAS AÑOS	S		16,92		16,92	16,92
170000004838618	41-031-001-00417-0002	PASTOS PERMANENTES DE 5 O MAS AÑOS	S		4,23		4,23	4,23
170000004838619	41-031-001-00436-0001	PASTOS PERMANENTES DE 5 O MAS AÑOS	S		51,19		51,19	51,19
170000004838620	41-031-001-00418-0001	PASTOS PERMANENTES DE 5 O MAS AÑOS	S		0,42		0,42	0,42
170000004838621	41-031-001-00420-0002	PASTOS PERMANENTES DE 5 O MAS AÑOS	S		33,37		33,37	33,37
170000004838622	41-031-001-00419-0001	PASTOS PERMANENTES DE 5 O MAS AÑOS	S		1,83		1,83	1,83
170000004838623	41-031-001-00437-0001	PASTOS PERMANENTES DE 5 O MAS AÑOS	S		2,47		2,47	2,47
170000004838624	41-031-001-00437-0002	PASTOS PERMANENTES DE 5 O MAS AÑOS	S		108,94		108,94	108,94
170000004838625	41-031-001-00421-0001	PASTOS PERMANENTES DE 5 O MAS AÑOS	S		0,31		0,31	0,31
170000004838626	41-031-001-00422-0001	PASTOS PERMANENTES DE 5 O MAS AÑOS	S		1,93		1,93	1,93
170000004838627	41-031-001-00440-0002	PASTOS PERMANENTES DE 5 O MAS AÑOS	S		30,05		30,05	30,05
170000004838628	41-031-001-00441-0001	PASTOS PERMANENTES DE 5 O MAS AÑOS	S		3,39		3,39	3,39
170000004838629	41-031-001-00438-0001	PASTOS PERMANENTES DE 5 O MAS AÑOS	S		5,67		5,67	5,67
170000004838630	41-031-001-00440-0001	PASTOS PERMANENTES DE 5 O MAS AÑOS	S		4,83		4,83	4,83
170000004838676	41-031-005-00136-0001	PASTOS PERMANENTES DE 5 O MAS AÑOS	S		1,24		1,24	1,24
170000004838678	41-031-005-00139-0002	PASTOS PERMANENTES DE 5 O MAS AÑOS	S		86,56		86,56	86,56
170000004838679	41-031-005-00138-0002	PASTOS PERMANENTES DE 5 O MAS AÑOS	S		37,99		37,99	37,99
170000004838683	41-031-005-00139-0015	PASTOS PERMANENTES DE 5 O MAS AÑOS	S		0,71		0,71	0,71
170000004838684	41-031-005-00139-0017	PASTOS PERMANENTES DE 5 O MAS AÑOS	S		5,50		5,50	5,50
170000004838685	41-031-005-00139-0012	PASTOS PERMANENTES DE 5 O MAS AÑOS	S		0,03		0,03	0,03
170000004838686	41-031-005-00139-0013	PASTOS PERMANENTES DE 5 O MAS AÑOS	S		0,11		0,11	0,09
170000004838687	41-031-005-00139-0010	PASTOS PERMANENTES DE 5 O MAS AÑOS	S		6,32		6,32	6,32
170000004838688	41-031-005-00139-0011	PASTOS PERMANENTES DE 5 O MAS AÑOS	S		0,02		0,02	0,02
170000004838689	41-031-005-00139-0006	PASTOS PERMANENTES DE 5 O MAS AÑOS	S		31,01		31,01	31,01
170000004838690	41-031-005-00139-0008	PASTOS PERMANENTES DE 5 O MAS AÑOS	S		38,31		38,31	38,31
170000004838691	41-031-005-00141-0001	PASTOS PERMANENTES DE 5 O MAS AÑOS	S		4,41		4,41	4,41
170000004838692	41-031-005-00142-0001	PASTOS PERMANENTES DE 5 O MAS AÑOS	S		0,96		0,96	0,96
170000004838693	41-031-005-00140-0005	PASTOS PERMANENTES DE 5 O MAS AÑOS	S		3,31		3,31	3,31
170000004838694	41-031-005-00140-0007	PASTOS PERMANENTES DE 5 O MAS AÑOS	S		0,41		0,41	0,41
170000004838695	41-031-005-00140-0002	PASTOS PERMANENTES DE 5 O MAS AÑOS	S		0,67		0,67	0,67
170000004838696	41-031-005-00140-0003	PASTOS PERMANENTES DE 5 O MAS AÑOS	S		5,91		5,91	5,91
170000004838697	41-031-005-00139-0019	PASTOS PERMANENTES DE 5 O MAS AÑOS	S		43,81		43,81	43,81
170000004838698	41-031-005-00140-0001	PASTOS PERMANENTES DE 5 O MAS AÑOS	S		3,50		3,50	3,50
170000004838700	41-031-005-00143-0001	PASTOS PERMANENTES DE 5 O MAS AÑOS	S		11,98		11,98	11,98
170000004838773	41-031-005-00741-0001	PASTOS PERMANENTES DE 5 O MAS AÑOS	S		0,35		0,35	0,35
170000004838780	41-031-007-00031-0004	PASTOS PERMANENTES DE 5 O MAS AÑOS	S		10,33		10,33	10,33
170000004838781	41-031-007-00031-0003	PASTOS PERMANENTES DE 5 O MAS AÑOS	S		0,20		0,20	0,20
170000004838783	41-031-007-00032-0001	PASTOS PERMANENTES DE 5 O MAS AÑOS	S		4,72		4,72	4,72
170000004838785	41-031-007-00037-0001	PASTOS PERMANENTES DE 5 O MAS AÑOS	S		17,43		17,43	17,43
170000004838786	41-031-007-00040-0001	PASTOS PERMANENTES DE 5 O MAS AÑOS	S		0,36		0,36	0,36
170000004838787	41-031-007-00039-0001	PASTOS PERMANENTES DE 5 O MAS AÑOS	S		0,83		0,83	0,83
170000004838788	41-031-007-00042-0002	PASTOS PERMANENTES DE 5 O MAS AÑOS	S		196,16		196,16	196,16
170000004838789	41-031-007-00041-0003	PASTOS PERMANENTES DE 5 O MAS AÑOS	S		8,63		8,63	8,63

INCIDENCIAS**INCIDENCIA DESCRIPCIÓN**

- (1) Con incidencias que retienen pago o deniegan el expediente.
(2) Se calcula sobre superficie declarada admisible.
(3) Aplicación del artículo 16 bis del RD 147/2023.
(4) Expediente con algunos recintos de pastos permanentes ubicados en espacios protegidos donde la carga ganadera mínima será 0,1 UGM/ha.

Puede verificar la integridad de una copia de este documento mediante la lectura del código QR adjunto o mediante el acceso a la dirección <https://ws050.juntadeandalucia.es/verificarFirma> indicando el código de VERIFICACIÓN

FIRMADO POR

RAQUEL MARIA ESPIN CRESPO

17/10/2024

VERIFICACIÓN

Pk2jmJDVJQXVSF7B6ESWF6FEMYA9VL

PÁG. 3689/3958





INCIDENCIAS

INCIDENCIA DESCRIPCIÓN

- 4272 Verifica que las líneas de declaración de las Solicitudes Únicas no tienen solapes con la capa de Retroactividad Gráfica (ambas de la misma campaña) a nivel de expediente/línea de declaración gráfica de la solicitud.
Recinto:41-031-005-00139-00013 Cultivo: - Agregado de la referencia del recinto.:0 Zona de la referencia del recinto.:0 Superficie solapada.:0,02 Id. Incid.:98093640
- 74018 Productor que no es agricultor a título principal, según los datos del ejercicio fiscal n-1 y seguridad socia.
- 74053 Importe inferior a 100 Euros

Datos considerados para el Cálculo de la Carga Ganadera del expediente

Superficie determinada para Cálculo Carga Ganadera: 815,82 ha
Carga Ganadera del Expediente: 0,42 ugm/ha (4)

Explotación	Especie	Ugm Calculada para CG
ES410310000642	BOVINA	120,33
ES410310000642	PORCINO	224,27

Recintos Determinados para el Cálculo de Garga Ganadera

REF.	REFERENCIA SIGPAC	CULTIVO	DESCRIPCIÓN CULTIVO	S/R	SUP. RESUELTA (ha)
-1291264	41-031-007-00054-00003	62000	PASTOS PERMANENTES DE 5 O MAS AÑOS-SIN VARIEDAD	S	0,16
-1291263	41-031-007-00053-00003	62000	PASTOS PERMANENTES DE 5 O MAS AÑOS-SIN VARIEDAD	S	26,12
-1291262	41-031-007-00031-00003	62000	PASTOS PERMANENTES DE 5 O MAS AÑOS-SIN VARIEDAD	S	0,56
-1291261	41-031-005-00747-00001	62000	PASTOS PERMANENTES DE 5 O MAS AÑOS-SIN VARIEDAD	S	1,34
-988158	41-031-005-00143-00003	62000	PASTOS PERMANENTES DE 5 O MAS AÑOS-SIN VARIEDAD	S	0,34
1700000004838617	41-031-001-00417-00001	62000	PASTOS PERMANENTES DE 5 O MAS AÑOS-SIN VARIEDAD	S	16,92
1700000004838618	41-031-001-00417-00002	62000	PASTOS PERMANENTES DE 5 O MAS AÑOS-SIN VARIEDAD	S	4,23
1700000004838619	41-031-001-00436-00001	62000	PASTOS PERMANENTES DE 5 O MAS AÑOS-SIN VARIEDAD	S	51,19
1700000004838620	41-031-001-00418-00001	62000	PASTOS PERMANENTES DE 5 O MAS AÑOS-SIN VARIEDAD	S	0,42
1700000004838621	41-031-001-00420-00002	62000	PASTOS PERMANENTES DE 5 O MAS AÑOS-SIN VARIEDAD	S	33,37
1700000004838622	41-031-001-00419-00001	62000	PASTOS PERMANENTES DE 5 O MAS AÑOS-SIN VARIEDAD	S	1,83
1700000004838623	41-031-001-00437-00001	62000	PASTOS PERMANENTES DE 5 O MAS AÑOS-SIN VARIEDAD	S	2,47
1700000004838624	41-031-001-00437-00002	62000	PASTOS PERMANENTES DE 5 O MAS AÑOS-SIN VARIEDAD	S	108,94
1700000004838625	41-031-001-00421-00001	62000	PASTOS PERMANENTES DE 5 O MAS AÑOS-SIN VARIEDAD	S	0,31
1700000004838626	41-031-001-00422-00001	62000	PASTOS PERMANENTES DE 5 O MAS AÑOS-SIN VARIEDAD	S	1,93
1700000004838627	41-031-001-00440-00002	62000	PASTOS PERMANENTES DE 5 O MAS AÑOS-SIN VARIEDAD	S	30,05
1700000004838628	41-031-001-00441-00001	62000	PASTOS PERMANENTES DE 5 O MAS AÑOS-SIN VARIEDAD	S	3,39
1700000004838629	41-031-001-00438-00001	62000	PASTOS PERMANENTES DE 5 O MAS AÑOS-SIN VARIEDAD	S	5,67
1700000004838630	41-031-001-00440-00001	62000	PASTOS PERMANENTES DE 5 O MAS AÑOS-SIN VARIEDAD	S	4,83
1700000004838676	41-031-005-00136-00001	62000	PASTOS PERMANENTES DE 5 O MAS AÑOS-SIN VARIEDAD	S	1,24
1700000004838678	41-031-005-00139-00002	62000	PASTOS PERMANENTES DE 5 O MAS AÑOS-SIN VARIEDAD	S	86,56
1700000004838679	41-031-005-00138-00002	62000	PASTOS PERMANENTES DE 5 O MAS AÑOS-SIN VARIEDAD	S	37,99
1700000004838683	41-031-005-00139-00015	62000	PASTOS PERMANENTES DE 5 O MAS AÑOS-SIN VARIEDAD	S	0,71
1700000004838684	41-031-005-00139-00017	62000	PASTOS PERMANENTES DE 5 O MAS AÑOS-SIN VARIEDAD	S	5,50

(1) Con incidencias que retienen pago o deniegan el expediente.
(2) Se calcula sobre superficie declarada admisible.
(3) Aplicación del artículo 16 bis del RD 147/2023.
(4) Expediente con algunos recintos de pastos permanentes ubicados en espacios protegidos donde la carga ganadera mínima será 0,1 UGM/ha.

Puede verificar la integridad de una copia de este documento mediante la lectura del código QR adjunto o mediante el acceso a la dirección <https://ws050.juntadeandalucia.es/verificarFirma> indicando el código de VERIFICACIÓN

FIRMADO POR	RAQUEL MARIA ESPIN CRESPO	17/10/2024
VERIFICACIÓN	Pk2jmJDVJQXVSF7B6ESWF6FEMYA9VL	PÁG. 3690/3958





Recintos Determinados para el Cálculo de Garga Ganadera

REF.	REFERENCIA SIGPAC	CULTIVO	DESCRIPCIÓN CULTIVO	S/R	SUP. RESUELTA (ha)
170000004838685	41-031-005-00139-00012	62000	PASTOS PERMANENTES DE 5 O MAS AÑOS-SIN VARIEDAD	S	0,03
170000004838686	41-031-005-00139-00013	62000	PASTOS PERMANENTES DE 5 O MAS AÑOS-SIN VARIEDAD	S	0,09
170000004838687	41-031-005-00139-00010	62000	PASTOS PERMANENTES DE 5 O MAS AÑOS-SIN VARIEDAD	S	6,32
170000004838688	41-031-005-00139-00011	62000	PASTOS PERMANENTES DE 5 O MAS AÑOS-SIN VARIEDAD	S	0,02
170000004838689	41-031-005-00139-00006	62000	PASTOS PERMANENTES DE 5 O MAS AÑOS-SIN VARIEDAD	S	31,01
170000004838690	41-031-005-00139-00008	62000	PASTOS PERMANENTES DE 5 O MAS AÑOS-SIN VARIEDAD	S	38,31
170000004838691	41-031-005-00141-00001	62000	PASTOS PERMANENTES DE 5 O MAS AÑOS-SIN VARIEDAD	S	4,41
170000004838692	41-031-005-00142-00001	62000	PASTOS PERMANENTES DE 5 O MAS AÑOS-SIN VARIEDAD	S	0,96
170000004838693	41-031-005-00140-00005	62000	PASTOS PERMANENTES DE 5 O MAS AÑOS-SIN VARIEDAD	S	3,31
170000004838694	41-031-005-00140-00007	62000	PASTOS PERMANENTES DE 5 O MAS AÑOS-SIN VARIEDAD	S	0,41
170000004838695	41-031-005-00140-00002	62000	PASTOS PERMANENTES DE 5 O MAS AÑOS-SIN VARIEDAD	S	0,67
170000004838696	41-031-005-00140-00003	62000	PASTOS PERMANENTES DE 5 O MAS AÑOS-SIN VARIEDAD	S	5,91
170000004838697	41-031-005-00139-00019	62000	PASTOS PERMANENTES DE 5 O MAS AÑOS-SIN VARIEDAD	S	43,81
170000004838698	41-031-005-00140-00001	62000	PASTOS PERMANENTES DE 5 O MAS AÑOS-SIN VARIEDAD	S	3,50
170000004838700	41-031-005-00143-00001	62000	PASTOS PERMANENTES DE 5 O MAS AÑOS-SIN VARIEDAD	S	11,98
170000004838773	41-031-005-00741-00001	62000	PASTOS PERMANENTES DE 5 O MAS AÑOS-SIN VARIEDAD	S	0,35
170000004838780	41-031-007-00031-00004	62000	PASTOS PERMANENTES DE 5 O MAS AÑOS-SIN VARIEDAD	S	10,33
170000004838781	41-031-007-00031-00003	62000	PASTOS PERMANENTES DE 5 O MAS AÑOS-SIN VARIEDAD	S	0,20
170000004838783	41-031-007-00032-00001	62000	PASTOS PERMANENTES DE 5 O MAS AÑOS-SIN VARIEDAD	S	4,72
170000004838785	41-031-007-00037-00001	62000	PASTOS PERMANENTES DE 5 O MAS AÑOS-SIN VARIEDAD	S	17,43
170000004838786	41-031-007-00040-00001	62000	PASTOS PERMANENTES DE 5 O MAS AÑOS-SIN VARIEDAD	S	0,36
170000004838787	41-031-007-00039-00001	62000	PASTOS PERMANENTES DE 5 O MAS AÑOS-SIN VARIEDAD	S	0,83
170000004838788	41-031-007-00042-00002	62000	PASTOS PERMANENTES DE 5 O MAS AÑOS-SIN VARIEDAD	S	196,16
170000004838789	41-031-007-00041-00003	62000	PASTOS PERMANENTES DE 5 O MAS AÑOS-SIN VARIEDAD	S	8,63

(1) Con incidencias que retienen pago o deniegan el expediente.

(2) Se calcula sobre superficie declarada admisible.

(3) Aplicación del artículo 16 bis del RD 147/2023.

(4) Expediente con algunos recintos de pastos permanentes ubicados en espacios protegidos donde la carga ganadera mínima será 0,1 UGM/ha.

Puede verificar la integridad de una copia de este documento mediante la lectura del código QR adjunto o mediante el acceso a la dirección <https://ws050.juntadeandalucia.es/verificarFirma> indicando el código de VERIFICACIÓN

FIRMADO POR

RAQUEL MARIA ESPIN CRESPO

17/10/2024

VERIFICACIÓN

Pk2jmJDVJQXVSF7B6ESWF6FEMYA9VL

PÁG. 3691/3958



**APELLIDOS Y NOMBRE / RAZÓN SOCIAL**

DOMINGUEZ CANTERLA MANUEL

NIF

****2355*

EXPEDIENTE

1114079

RESOLUCIÓN

DENEGACIÓN DE LA AYUDA

DATOS DE MANTENIMIENTO UNIDADES**GRUPO DE PAGO**

ZONAS DE LIMITACIONES NATURALES

**Sup. Dec.
Admisible**

0,00

**Sup.
Resuelta**

0,00

Sobredecl.

0,00

% Sobredecl.

0,00

RESUMEN DE PAGOS**IMPORTE (Euros)**

	RESUELTO	FEADER	MAPA	CAPADR
A pagar	0,00	0,00	0,00	0,00

APLICACIÓN DE REDUCCIONES Y PENALIZACIONES (%)

Crterios de subvencionabilidad (1)	Presentación tardía	Omisión declaración	Condicionalidad
100,00	0,00	0,00	0,00

IMPORTE (Euros)

Calculado(2)	Reducción	Penalización	Reducción Penalización (3)	Penalización adicional	Resuelto	FEADER	MAPA	CAPADR
0,00 €	0,00 €	0,00 €	0,00 €	0,00 €	0,00 €	0,00 €	0,00 €	0,00 €
Importe Unitario:	54,00 €	Nuevo Importe Unitario:	0,00 €					

RECINTOS PROPUESTOS

REF.	REFERENCIA SIGPAC	CULTIVO	S/R	USO SIGPAC	Sup. Dec. admisible	Sup. Campo	Sup. Determ.	Sup. Resuelta
-1378518	41-009-003-00033-0008	PASTOS PERMANENTES DE 5 O MAS AÑOS	S		9,16		9,16	9,16
-1378517	41-009-003-00033-0002	PASTOS PERMANENTES DE 5 O MAS AÑOS	S		1,33		1,33	1,33
-1378516	41-009-003-00017-0002	PASTOS PERMANENTES DE 5 O MAS AÑOS	S		0,02		0,02	0,02
4126805	41-009-001-00015-0001	PASTOS PERMANENTES DE 5 O MAS AÑOS	S		17,98		17,98	17,98
1700000007177606	41-009-001-00014-0001	PASTOS PERMANENTES DE 5 O MAS AÑOS	S		1,88		1,88	1,88
1700000007177608	41-009-003-00017-0002	PASTOS PERMANENTES DE 5 O MAS AÑOS	S		0,11		0,11	0,11
1700000007177609	41-009-030-00027-0002	PASTOS PERMANENTES DE 5 O MAS AÑOS	S		0,07		0,07	0,07
1700000007177610	41-009-002-00012-0001	PASTOS PERMANENTES DE 5 O MAS AÑOS	S		0,41		0,41	0,41
1700000007177612	41-009-007-00082-0001	PASTOS PERMANENTES DE 5 O MAS AÑOS	S		1,21		1,21	1,21
1700000007177613	41-009-030-00027-0003	PASTOS PERMANENTES DE 5 O MAS AÑOS	S		1,72		1,72	1,72

INCIDENCIAS**INCIDENCIA DESCRIPCIÓN**

2454	Solicitante de intervención 6613 cuyo regimen de afiliación a la SS no es ni el sistema especial agrario(cuenta ajena) ni autonomo con actividad agraria.
74018	Productor que no es agricultor a título principal, según los datos del ejercicio fiscal n-1 y seguridad socia.
74053	Importe inferior a 100 Euros

(1) Con incidencias que retienen pago o deniegan el expediente.

(2) Se calcula sobre superficie declarada admisible.

(3) Aplicación del artículo 16 bis del RD 147/2023.

(4) Expediente con algunos recintos de pastos permanentes ubicados en espacios protegidos donde la carga ganadera mínima será 0,1 UGM/ha.

Puede verificar la integridad de una copia de este documento mediante la lectura del código QR adjunto o mediante el acceso a la dirección <https://ws050.juntadeandalucia.es/verificarFirma> indicando el código de VERIFICACIÓN

FIRMADO POR

RAQUEL MARIA ESPIN CRESPO

17/10/2024

VERIFICACIÓN

Pk2jmJDVJQXVSF7B6ESWF6FEMYA9VL

PÁG. 3692/3958



**Datos considerados para el Cálculo de la Carga Ganadera del expediente**

Superficie determinada para Cálculo Carga Ganadera: 33,89 ha

Carga Ganadera del Expediente: 0,35 ugm/ha (4)

Explotación	Especie	Ugm Calculada para CG
ES410090000119	OVINA	4,91
ES410090000119	PORCINO	7,05

Recintos Determinados para el Cálculo de Garga Ganadera

REF.	REFERENCIA SIGPAC	CULTIVO	DESCRIPCIÓN CULTIVO	S/R	SUP. RESUELTA (ha)
-1378518	41-009-003-00033-00008	62000	PASTOS PERMANENTES DE 5 O MAS AÑOS-SIN VARIEDAD	S	9,16
-1378517	41-009-003-00033-00002	62000	PASTOS PERMANENTES DE 5 O MAS AÑOS-SIN VARIEDAD	S	1,33
-1378516	41-009-003-00017-00002	62000	PASTOS PERMANENTES DE 5 O MAS AÑOS-SIN VARIEDAD	S	0,02
4126805	41-009-001-00015-00001	62000	PASTOS PERMANENTES DE 5 O MAS AÑOS-SIN VARIEDAD	S	17,98
1700000007177606	41-009-001-00014-00001	62000	PASTOS PERMANENTES DE 5 O MAS AÑOS-SIN VARIEDAD	S	1,88
1700000007177608	41-009-003-00017-00002	62000	PASTOS PERMANENTES DE 5 O MAS AÑOS-SIN VARIEDAD	S	0,11
1700000007177609	41-009-030-00027-00002	62000	PASTOS PERMANENTES DE 5 O MAS AÑOS-SIN VARIEDAD	S	0,07
1700000007177610	41-009-002-00012-00001	62000	PASTOS PERMANENTES DE 5 O MAS AÑOS-SIN VARIEDAD	S	0,41
1700000007177612	41-009-007-00082-00001	62000	PASTOS PERMANENTES DE 5 O MAS AÑOS-SIN VARIEDAD	S	1,21
1700000007177613	41-009-030-00027-00003	62000	PASTOS PERMANENTES DE 5 O MAS AÑOS-SIN VARIEDAD	S	1,72

(1) Con incidencias que retienen pago o deniegan el expediente.

(2) Se calcula sobre superficie declarada admisible.

(3) Aplicación del artículo 16 bis del RD 147/2023.

(4) Expediente con algunos recintos de pastos permanentes ubicados en espacios protegidos donde la carga ganadera mínima será 0,1 UGM/ha.

Puede verificar la integridad de una copia de este documento mediante la lectura del código QR adjunto o mediante el acceso a la dirección <https://ws050.juntadeandalucia.es/verificarFirma> indicando el código de VERIFICACIÓN

FIRMADO POR

RAQUEL MARIA ESPIN CRESPO

17/10/2024

VERIFICACIÓN

Pk2jmJDVJQXVSF7B6ESWF6FEMYA9VL

PÁG. 3693/3958





APELLIDOS Y NOMBRE / RAZÓN SOCIAL

DOMINGUEZ FERNANDEZ BEATRIZ

NIF

***0036*

EXPEDIENTE

1277388

RESOLUCIÓN

DENEGACIÓN DE LA AYUDA

DATOS DE MANTENIMIENTO UNIDADES

GRUPO DE PAGO

ZONAS DE LIMITACIONES NATURALES

Sup. Dec. Admisible

0,00

Sup. Resuelta

0,00

Sobredecl.

0,00

% Sobredecl.

0,00

RESUMEN DE PAGOS

	IMPORTE (Euros)			
	RESUELTO	FEADER	MAPA	CAPADR
A pagar	0,00	0,00	0,00	0,00

APLICACIÓN DE REDUCCIONES Y PENALIZACIONES (%)

Crterios de subvencionabilidad (1)	Presentación tardía	Omisión declaración	Condicionidad
100,00	0,00	0,00	0,00

IMPORTE (Euros)

Calculado(2)	Reducción	Penalización	Reducción Penalización (3)	Penalización adicional	Resuelto	FEADER	MAPA	CAPADR
0,00 €	0,00 €	0,00 €	0,00 €	0,00 €	0,00 €	0,00 €	0,00 €	0,00 €
Importe Unitario:	54,00 €	Nuevo Importe Unitario:	0,00 €					

(1) Con incidencias que retienen pago o deniegan el expediente.

(2) Se calcula sobre superficie declarada admisible.

(3) Aplicación del artículo 16 bis del RD 147/2023.

(4) Expediente con algunos recintos de pastos permanentes ubicados en espacios protegidos donde la carga ganadera mínima será 0,1 UGM/ha.

Puede verificar la integridad de una copia de este documento mediante la lectura del código QR adjunto o mediante el acceso a la dirección <https://ws050.juntadeandalucia.es/verificarFirma> indicando el código de VERIFICACIÓN

FIRMADO POR	RAQUEL MARIA ESPIN CRESPO	17/10/2024	
VERIFICACIÓN	Pk2jmJDVJQXVSF7B6ESWF6FEMYA9VL	PÁG. 3694/3958	

**RECINTOS PROPUESTOS**

REF.	REFERENCIA SIGPAC	CULTIVO	S/R	USO SIGPAC	Sup. Dec. admisible	Sup. Campo	Sup. Determ.	Sup. Resuelta
-1371637	41-032-003-00032-0006	PASTOS PERMANENTES DE 5 O MAS AÑOS	S		0,07		0,07	0,07
-1371636	41-032-003-00032-0003	PASTOS PERMANENTES DE 5 O MAS AÑOS	S		2,59		2,59	2,59
-1371635	41-032-003-00032-0001	PASTOS PERMANENTES DE 5 O MAS AÑOS	S		0,98		0,98	0,98
-1371634	41-032-003-00017-0006	PASTOS PERMANENTES DE 5 O MAS AÑOS	S		0,09		0,09	0,09
-1371633	41-032-003-00017-0006	PASTOS PERMANENTES DE 5 O MAS AÑOS	S		0,02		0,02	0,02
-1371632	41-032-003-00017-0001	PASTOS PERMANENTES DE 5 O MAS AÑOS	S		0,34		0,34	0,34
-1079143	41-032-003-00026-0005	PASTOS PERMANENTES DE 5 O MAS AÑOS	S		0,03		0,03	0,03
-182764	41-032-003-00017-0001	PASTOS PERMANENTES DE 5 O MAS AÑOS	S		0,01		0,01	0,01
-182652	41-032-003-00033-0003	PASTOS PERMANENTES DE 5 O MAS AÑOS	S		0,01		0,01	0,01
170000006331287	41-032-003-00018-0001	PASTOS PERMANENTES DE 5 O MAS AÑOS	S		1,18		1,18	1,18
170000006331293	41-032-003-00027-0003	PASTOS PERMANENTES DE 5 O MAS AÑOS	S		0,87		0,87	0,87
170000006331294	41-032-003-00030-0002	PASTOS PERMANENTES DE 5 O MAS AÑOS	S		2,56		2,56	2,56
170000006331297	41-032-003-00024-0001	PASTOS PERMANENTES DE 5 O MAS AÑOS	S		8,82		8,82	8,82
170000006331298	41-032-005-00003-0001	PASTOS PERMANENTES DE 5 O MAS AÑOS	S		4,19		4,19	4,19
170000006331299	41-032-003-00029-0001	PASTOS PERMANENTES DE 5 O MAS AÑOS	S		4,38		4,38	4,38
170000006331300	41-032-005-00003-0008	PASTOS PERMANENTES DE 5 O MAS AÑOS	S		0,05		0,05	0,05
170000006331302	41-032-003-00026-0003	PASTOS PERMANENTES DE 5 O MAS AÑOS	S		0,24		0,24	0,24
170000006331303	41-032-005-00003-0007	PASTOS PERMANENTES DE 5 O MAS AÑOS	S		0,08		0,08	0,08
170000006331305	41-032-003-00024-0002	PASTOS PERMANENTES DE 5 O MAS AÑOS	S		0,49		0,49	0,49
170000006331306	41-032-003-00024-0003	PASTOS PERMANENTES DE 5 O MAS AÑOS	S		0,03		0,03	0,03
170000006331308	41-032-018-00002-0005	PASTOS PERMANENTES DE 5 O MAS AÑOS	R		1,14		1,14	1,14
170000006331310	41-032-003-00027-0002	PASTOS PERMANENTES DE 5 O MAS AÑOS	S		1,49		1,49	1,49
170000006331311	41-032-003-00024-0008	PASTOS PERMANENTES DE 5 O MAS AÑOS	S		0,10		0,10	0,10
170000006331312	41-032-005-00003-0005	PASTOS PERMANENTES DE 5 O MAS AÑOS	S		0,58		0,58	0,58
170000006331316	41-032-005-00003-0002	OLIVAR	S		0,73		0,73	0,73
170000006331320	41-032-003-00030-0001	PASTOS PERMANENTES DE 5 O MAS AÑOS	S		7,44		7,44	7,44
170000006331321	41-032-003-00032-0001	PASTOS PERMANENTES DE 5 O MAS AÑOS	S		11,02		11,02	11,02
170000006331322	41-032-003-00035-0002	PASTOS PERMANENTES DE 5 O MAS AÑOS	S		0,58		0,58	0,58
170000006331323	41-032-003-00035-0001	PASTOS PERMANENTES DE 5 O MAS AÑOS	S		5,48		5,48	5,48
170000006331326	41-032-018-00002-0007	PASTOS PERMANENTES DE 5 O MAS AÑOS	S		0,32		0,32	0,32
170000006331328	41-032-018-00002-0006	PASTOS PERMANENTES DE 5 O MAS AÑOS	S		0,42		0,42	0,42

INCIDENCIAS**INCIDENCIA DESCRIPCIÓN**

2455	Solicitantes de intervención 6613 sin datos de IRPF n-1.(Art 4 Orden 14/04/2016).
74018	Productor que no es agricultor a título principal, según los datos del ejercicio fiscal n-1 y seguridad socia.
74053	Importe inferior a 100 Euros
74336	Recinto con uso declarado o cultivo declarado NO válido Recinto:41-032-003-00026-00001 Cultivo:358000 MEZCLA DE FORESTALES-SIN VARIEDAD Secano Uso Sigpac:FO Recinto:41-032-003-00027-00001 Cultivo:358000 MEZCLA DE FORESTALES-SIN VARIEDAD Secano Uso Sigpac:FO Recinto:41-032-018-00002-00004 Cultivo:358000 MEZCLA DE FORESTALES-SIN VARIEDAD Secano Uso Sigpac:FO Recinto:41-032-020-00024-00001 Cultivo:358000 MEZCLA DE FORESTALES-SIN VARIEDAD Secano Uso Sigpac:FY

Datos considerados para el Cálculo de la Carga Ganadera del expediente

Superficie determinada para Cálculo Carga Ganadera: 55,60 ha
Carga Ganadera del Expediente: 0,19 ugm/ha (4)

Explotación	Especie	Ugm Calculada para CG
ES410320000068	PORCINO	5,11
ES4103200000714	OVINA	5,51

(1) Con incidencias que retienen pago o deniegan el expediente.
(2) Se calcula sobre superficie declarada admisible.
(3) Aplicación del artículo 16 bis del RD 147/2023.
(4) Expediente con algunos recintos de pastos permanentes ubicados en espacios protegidos donde la carga ganadera mínima será 0,1 UGM/ha.

Puede verificar la integridad de una copia de este documento mediante la lectura del código QR adjunto o mediante el acceso a la dirección <https://ws050.juntadeandalucia.es/verificarFirma> indicando el código de VERIFICACIÓN

FIRMADO POR	RAQUEL MARIA ESPIN CRESPO	17/10/2024
VERIFICACIÓN	Pk2jmJDVJQXVSF7B6ESWF6FEMYA9VL	PÁG. 3695/3958





Recintos Determinados para el Cálculo de Garga Ganadera

REF.	REFERENCIA SIGPAC	CULTIVO	DESCRIPCIÓN CULTIVO	S/R	SUP. RESUELTA (ha)
-1371637	41-032-003-00032-00006	62000	PASTOS PERMANENTES DE 5 O MAS AÑOS-SIN VARIEDAD	S	0,07
-1371636	41-032-003-00032-00003	62000	PASTOS PERMANENTES DE 5 O MAS AÑOS-SIN VARIEDAD	S	2,59
-1371635	41-032-003-00032-00001	62000	PASTOS PERMANENTES DE 5 O MAS AÑOS-SIN VARIEDAD	S	0,98
-1371634	41-032-003-00017-00006	62000	PASTOS PERMANENTES DE 5 O MAS AÑOS-SIN VARIEDAD	S	0,09
-1371633	41-032-003-00017-00006	62000	PASTOS PERMANENTES DE 5 O MAS AÑOS-SIN VARIEDAD	S	0,02
-1371632	41-032-003-00017-00001	62000	PASTOS PERMANENTES DE 5 O MAS AÑOS-SIN VARIEDAD	S	0,34
-1079143	41-032-003-00026-00005	62000	PASTOS PERMANENTES DE 5 O MAS AÑOS-SIN VARIEDAD	S	0,03
-182764	41-032-003-00017-00001	62000	PASTOS PERMANENTES DE 5 O MAS AÑOS-SIN VARIEDAD	S	0,01
-182652	41-032-003-00033-00003	62000	PASTOS PERMANENTES DE 5 O MAS AÑOS-SIN VARIEDAD	S	0,01
1700000006331287	41-032-003-00018-00001	62000	PASTOS PERMANENTES DE 5 O MAS AÑOS-SIN VARIEDAD	S	1,18
1700000006331293	41-032-003-00027-00003	62000	PASTOS PERMANENTES DE 5 O MAS AÑOS-SIN VARIEDAD	S	0,87
1700000006331294	41-032-003-00030-00002	62000	PASTOS PERMANENTES DE 5 O MAS AÑOS-SIN VARIEDAD	S	2,56
1700000006331297	41-032-003-00024-00001	62000	PASTOS PERMANENTES DE 5 O MAS AÑOS-SIN VARIEDAD	S	8,82
1700000006331298	41-032-005-00003-00001	62000	PASTOS PERMANENTES DE 5 O MAS AÑOS-SIN VARIEDAD	S	4,19
1700000006331299	41-032-003-00029-00001	62000	PASTOS PERMANENTES DE 5 O MAS AÑOS-SIN VARIEDAD	S	4,38
1700000006331300	41-032-005-00003-00008	62000	PASTOS PERMANENTES DE 5 O MAS AÑOS-SIN VARIEDAD	S	0,05
1700000006331302	41-032-003-00026-00003	62000	PASTOS PERMANENTES DE 5 O MAS AÑOS-SIN VARIEDAD	S	0,24
1700000006331303	41-032-005-00003-00007	62000	PASTOS PERMANENTES DE 5 O MAS AÑOS-SIN VARIEDAD	S	0,08
1700000006331305	41-032-003-00024-00002	62000	PASTOS PERMANENTES DE 5 O MAS AÑOS-SIN VARIEDAD	S	0,49
1700000006331306	41-032-003-00024-00003	62000	PASTOS PERMANENTES DE 5 O MAS AÑOS-SIN VARIEDAD	S	0,03
1700000006331308	41-032-018-00002-00005	62000	PASTOS PERMANENTES DE 5 O MAS AÑOS-SIN VARIEDAD	R	1,14
1700000006331310	41-032-003-00027-00002	62000	PASTOS PERMANENTES DE 5 O MAS AÑOS-SIN VARIEDAD	S	1,49
1700000006331311	41-032-003-00024-00008	62000	PASTOS PERMANENTES DE 5 O MAS AÑOS-SIN VARIEDAD	S	0,10
1700000006331312	41-032-005-00003-00005	62000	PASTOS PERMANENTES DE 5 O MAS AÑOS-SIN VARIEDAD	S	0,58
1700000006331320	41-032-003-00030-00001	62000	PASTOS PERMANENTES DE 5 O MAS AÑOS-SIN VARIEDAD	S	7,44
1700000006331321	41-032-003-00032-00001	62000	PASTOS PERMANENTES DE 5 O MAS AÑOS-SIN VARIEDAD	S	11,02
1700000006331322	41-032-003-00035-00002	62000	PASTOS PERMANENTES DE 5 O MAS AÑOS-SIN VARIEDAD	S	0,58
1700000006331323	41-032-003-00035-00001	62000	PASTOS PERMANENTES DE 5 O MAS AÑOS-SIN VARIEDAD	S	5,48
1700000006331326	41-032-018-00002-00007	62000	PASTOS PERMANENTES DE 5 O MAS AÑOS-SIN VARIEDAD	S	0,32
1700000006331328	41-032-018-00002-00006	62000	PASTOS PERMANENTES DE 5 O MAS AÑOS-SIN VARIEDAD	S	0,42

(1) Con incidencias que retienen pago o deniegan el expediente.

(2) Se calcula sobre superficie declarada admisible.

(3) Aplicación del artículo 16 bis del RD 147/2023.

(4) Expediente con algunos recintos de pastos permanentes ubicados en espacios protegidos donde la carga ganadera mínima será 0,1 UGM/ha.

Puede verificar la integridad de una copia de este documento mediante la lectura del código QR adjunto o mediante el acceso a la dirección <https://ws050.juntadeandalucia.es/verificarFirma> indicando el código de VERIFICACIÓN

FIRMADO POR	RAQUEL MARIA ESPIN CRESPO	17/10/2024
VERIFICACIÓN	Pk2jmJDVJQXVSF7B6ESWF6FEMYA9VL	PÁG. 3696/3958





APELLIDOS Y NOMBRE / RAZÓN SOCIAL

ESPINO IZQUIERDO JOSE ANTONIO

NIF

***0433*

EXPEDIENTE

1205324

RESOLUCIÓN

DENEGACIÓN DE LA AYUDA

DATOS DE MANTENIMIENTO UNIDADES

GRUPO DE PAGO

ZONAS DE LIMITACIONES NATURALES

**Sup. Dec.
Admisible**

0,00

**Sup.
Resuelta**

0,00

Sobredecl.

0,00

% Sobredecl.

0,00

RESUMEN DE PAGOS

	IMPORTE (Euros)			
	RESUELTO	FEADER	MAPA	CAPADR
A pagar	0,00	0,00	0,00	0,00

APLICACIÓN DE REDUCCIONES Y PENALIZACIONES (%)

Crterios de subvencionabilidad (1)	Presentación tardía	Omisión declaración	Condicionalidad
100,00	0,00	0,00	0,00

IMPORTE (Euros)

Calculado(2)	Reducción	Penalización	Reducción adicional (3)	Penalización adicional	Resuelto	FEADER	MAPA	CAPADR
0,00 €	0,00 €	0,00 €	0,00 €	0,00 €	0,00 €	0,00 €	0,00 €	0,00 €
Importe Unitario:	54,00 €	Nuevo Importe Unitario:	0,00 €					

RECINTOS PROPUESTOS

REF.	REFERENCIA SIGPAC	CULTIVO	S/R	USO SIGPAC	Sup. Dec. admisible	Sup. Campo	Sup. Determ.	Sup. Resuelta
-154797	41-073-004-00008-0002	PASTOS PERMANENTES DE 5 O MAS AÑOS	S		0,30		0,30	0,30
-154796	41-073-004-00008-0003	PASTOS PERMANENTES DE 5 O MAS AÑOS	S		0,91		0,91	0,91
-154795	41-073-004-00008-0001	PASTOS PERMANENTES DE 5 O MAS AÑOS	S		1,53		1,53	1,53
-154794	41-073-004-00009-0003	PASTOS PERMANENTES DE 5 O MAS AÑOS	S		0,07		0,07	0,07
-154793	41-073-004-00009-0001	PASTOS PERMANENTES DE 5 O MAS AÑOS	S		1,54		1,54	1,54
-154792	41-073-004-00009-0004	PASTOS PERMANENTES DE 5 O MAS AÑOS	S		2,34		2,34	2,21
6939296	41-073-900-99000-9900	PASTOS PERMANENTES DE 5 O MAS AÑOS	S		97,11		97,11	97,11
1700000006121488	41-073-004-00077-0001	PASTOS PERMANENTES DE 5 O MAS AÑOS	S		14,82		14,82	14,82
1700000006121489	41-073-005-00170-0005	PASTOS PERMANENTES DE 5 O MAS AÑOS	S		0,08		0,08	0,08
1700000006121490	41-073-004-00077-0004	PASTOS PERMANENTES DE 5 O MAS AÑOS	S		0,23		0,23	0,23
1700000006121491	41-073-005-00170-0002	OLIVAR	S		3,57		3,57	3,57
1700000006121492	41-073-005-00170-0006	PASTOS PERMANENTES DE 5 O MAS AÑOS	S		0,00		0,00	0,00
1700000006121493	41-073-005-00170-0007	PASTOS PERMANENTES DE 5 O MAS AÑOS	S		0,04		0,04	0,04

INCIDENCIAS

INCIDENCIA DESCRIPCIÓN

2415	Socio de cooperativa TA/ECT que no presenta certificado acreditativo de porcentaje de participación.
4272	Verifica que las líneas de declaración de las Solicitudes Únicas no tienen solapes con la capa de Retroactividad Gráfica (ambas de la misma campaña) a nivel de expediente/línea de declaración gráfica de la solicitud. Recinto:41-073-004-00009-00004 Cultivo: - Agregado de la referencia del recinto.:0 Zona de la referencia del recinto.:0 Superficie solapada.:0,13 Id. Incid.:98093323
74012	Nif de cooperativa de explotacion comunitaria de la tierra/cooperativa de trabajo asociado declarada por un socio, que no ha solicitado ayuda en la que no ha solicitado ayuda campaña n.
74053	Importe inferior a 100 Euros

(1) Con incidencias que retienen pago o deniegan el expediente.

(2) Se calcula sobre superficie declarada admisible.

(3) Aplicación del artículo 16 bis del RD 147/2023.

(4) Expediente con algunos recintos de pastos permanentes ubicados en espacios protegidos donde la carga ganadera mínima será 0,1 UGM/ha.

Puede verificar la integridad de una copia de este documento mediante la lectura del código QR adjunto o mediante el acceso a la dirección <https://ws050.juntadeandalucia.es/verificarFirma> indicando el código de VERIFICACIÓN

FIRMADO POR

RAQUEL MARIA ESPIN CRESPO

17/10/2024

VERIFICACIÓN

Pk2jmJDVJQXVSF7B6ESWF6FEMYA9VL

PÁG. 3697/3958



**Datos considerados para el Cálculo de la Carga Ganadera del expediente**

Superficie determinada para Cálculo Carga Ganadera: 118,84 ha

Carga Ganadera del Expediente: 0,39 ugm/ha (4)

Explotación	Especie	Ugm Calculada para CG
ES410730000809	BOVINA	45,91

Recintos Determinados para el Cálculo de Garga Ganadera

REF.	REFERENCIA SIGPAC	CULTIVO	DESCRIPCIÓN CULTIVO	S/R	SUP. RESUELTA (ha)
-154797	41-073-004-00008-00002	62000	PASTOS PERMANENTES DE 5 O MAS AÑOS-SIN VARIEDAD	S	0,30
-154796	41-073-004-00008-00003	62000	PASTOS PERMANENTES DE 5 O MAS AÑOS-SIN VARIEDAD	S	0,91
-154795	41-073-004-00008-00001	62000	PASTOS PERMANENTES DE 5 O MAS AÑOS-SIN VARIEDAD	S	1,53
-154794	41-073-004-00009-00003	62000	PASTOS PERMANENTES DE 5 O MAS AÑOS-SIN VARIEDAD	S	0,07
-154793	41-073-004-00009-00001	62000	PASTOS PERMANENTES DE 5 O MAS AÑOS-SIN VARIEDAD	S	1,54
-154792	41-073-004-00009-00004	62000	PASTOS PERMANENTES DE 5 O MAS AÑOS-SIN VARIEDAD	S	2,21
6939296	41-073-900-99000-99001	62000	PASTOS PERMANENTES DE 5 O MAS AÑOS-SIN VARIEDAD	S	97,11
1700000006121488	41-073-004-00077-00001	62000	PASTOS PERMANENTES DE 5 O MAS AÑOS-SIN VARIEDAD	S	14,82
1700000006121489	41-073-005-00170-00005	62000	PASTOS PERMANENTES DE 5 O MAS AÑOS-SIN VARIEDAD	S	0,08
1700000006121490	41-073-004-00077-00004	62000	PASTOS PERMANENTES DE 5 O MAS AÑOS-SIN VARIEDAD	S	0,23
1700000006121492	41-073-005-00170-00006	62000	PASTOS PERMANENTES DE 5 O MAS AÑOS-SIN VARIEDAD	S	0,00
1700000006121493	41-073-005-00170-00007	62000	PASTOS PERMANENTES DE 5 O MAS AÑOS-SIN VARIEDAD	S	0,04

(1) Con incidencias que retienen pago o deniegan el expediente.

(2) Se calcula sobre superficie declarada admisible.

(3) Aplicación del artículo 16 bis del RD 147/2023.

(4) Expediente con algunos recintos de pastos permanentes ubicados en espacios protegidos donde la carga ganadera mínima será 0,1 UGM/ha.

Puede verificar la integridad de una copia de este documento mediante la lectura del código QR adjunto o mediante el acceso a la dirección <https://ws050.juntadeandalucia.es/verificarFirma> indicando el código de VERIFICACIÓN

FIRMADO POR	RAQUEL MARIA ESPIN CRESPO	17/10/2024	
VERIFICACIÓN	Pk2jmJDVJQXVSF7B6ESWF6FEMYA9VL	PÁG. 3698/3958	



APELLIDOS Y NOMBRE / RAZÓN SOCIAL

ESPINO MARIN JOSE MANUEL

NIF

****4300*

EXPEDIENTE

1026813

RESOLUCIÓN

DENEGACIÓN DE LA AYUDA

DATOS DE MANTENIMIENTO UNIDADES

GRUPO DE PAGO

ZONAS DE LIMITACIONES NATURALES

Sup. Dec. Admisible

0,00

Sup. Resuelta

0,00

Sobredecl.

0,00

% Sobredecl.

0,00

RESUMEN DE PAGOS

IMPORTE (Euros)

	RESUELTO	FEADER	MAPA	CAPADR
A pagar	0,00	0,00	0,00	0,00

APLICACIÓN DE REDUCCIONES Y PENALIZACIONES (%)

Crterios de subvencionabilidad (1)	Presentación tardía	Omisión declaración	Condicionalidad
100,00	0,00	0,00	0,00

IMPORTE (Euros)

Calculado(2)	Reducción	Penalización	Reducción adicional	Penalización adicional	Resuelto	FEADER	MAPA	CAPADR
0,00 €	0,00 €	0,00 €	0,00 €	0,00 €	0,00 €	0,00 €	0,00 €	0,00 €
Importe Unitario:	54,00 €	Nuevo Importe Unitario:	0,00 €					

RECINTOS PROPUESTOS

REF.	REFERENCIA SIGPAC	CULTIVO	S/R	USO SIGPAC	Sup. Dec. admisible	Sup. Campo	Sup. Determ.	Sup. Resuelta
-1314817	41-027-019-00019-0001	PASTOS PERMANENTES DE 5 O MAS AÑOS	S		4,88		4,88	4,88
-1314816	41-027-019-00007-0001	PASTOS PERMANENTES DE 5 O MAS AÑOS	S		5,83		5,83	5,83
170000005599231	41-027-019-00009-0001	PASTOS PERMANENTES DE 5 O MAS AÑOS	S		15,63		15,63	15,63

INCIDENCIAS

INCIDENCIA DESCRIPCIÓN

- 2454 Solicitante de intervención 6613 cuyo regimen de afiliacion a la SS no es ni el sistema especial agrario(cuenta ajena) ni autonomo con actividad agraria.
- 74018 Productor que no es agricultor a título principal, según los datos del ejercicio fiscal n-1 y seguridad socia.
- 74053 Importe inferior a 100 Euros

Datos considerados para el Cálculo de la Carga Ganadera del expediente

Superficie determinada para Cálculo Carga Ganadera: 26,34 ha
Carga Ganadera del Expediente: 0,90 ugm/ha

Explotación	Especie	Ugm Calculada para CG
ES410270000038	BOVINA	12,55
ES410270000038	CAPRINA	2,14
ES410270000038	PORCINO	9,06

Recintos Determinados para el Cálculo de Garga Ganadera

REF.	REFERENCIA SIGPAC	CULTIVO	DESCRIPCIÓN CULTIVO	S/R	SUP. RESUELTA (ha)
-1314817	41-027-019-00019-00001	62000	PASTOS PERMANENTES DE 5 O MAS AÑOS-SIN VARIEDAD	S	4,88
-1314816	41-027-019-00007-00001	62000	PASTOS PERMANENTES DE 5 O MAS AÑOS-SIN VARIEDAD	S	5,83
170000005599231	41-027-019-00009-00001	62000	PASTOS PERMANENTES DE 5 O MAS AÑOS-SIN VARIEDAD	S	15,63

(1) Con incidencias que retienen pago o deniegan el expediente.

(2) Se calcula sobre superficie declarada admisible.

(3) Aplicación del artículo 16 bis del RD 147/2023.

(4) Expediente con algunos recintos de pastos permanentes ubicados en espacios protegidos donde la carga ganadera mínima será 0,1 UGM/ha.

Puede verificar la integridad de una copia de este documento mediante la lectura del código QR adjunto o mediante el acceso a la dirección <https://ws050.juntadeandalucia.es/verificarFirma> indicando el código de VERIFICACIÓN

FIRMADO POR

RAQUEL MARIA ESPIN CRESPO

17/10/2024

VERIFICACIÓN

Pk2jmJDVJQXVSF7B6ESWF6FEMYA9VL

PÁG. 3699/3958





(1) Con incidencias que retienen pago o deniegan el expediente.
(2) Se calcula sobre superficie declarada admisible.
(3) Aplicación del artículo 16 bis del RD 147/2023.
(4) Expediente con algunos recintos de pastos permanentes ubicados en espacios protegidos donde la carga ganadera mínima será 0,1 UGM/ha.

Puede verificar la integridad de una copia de este documento mediante la lectura del código QR adjunto o mediante el acceso a la dirección <https://ws050.juntadeandalucia.es/verificarFirma> indicando el código de VERIFICACIÓN

FIRMADO POR	RAQUEL MARIA ESPIN CRESPO	17/10/2024
VERIFICACIÓN	Pk2jmJDVJQXVSF7B6ESWF6FEMYA9VL	PÁG. 3700/3958



**APELLIDOS Y NOMBRE / RAZÓN SOCIAL**

EXPLT.AGRARIA TC PORRAS CABELLO

NIF

***6893*

EXPEDIENTE

1280782

RESOLUCIÓN

DENEGACIÓN DE LA AYUDA

DATOS DE MANTENIMIENTO UNIDADES**GRUPO DE PAGO**

ZONAS DE LIMITACIONES NATURALES

**Sup. Dec.
Admisible**

0,00

**Sup.
Resuelta**

0,00

Sobredecl.

0,00

% Sobredecl.

0,00

RESUMEN DE PAGOS**IMPORTE (Euros)**

	RESUELTO	FEADER	MAPA	CAPADR
A pagar	0,00	0,00	0,00	0,00

APLICACIÓN DE REDUCCIONES Y PENALIZACIONES (%)

Criterios de subvencionabilidad (1)	Presentación tardía	Omisión declaración	Condicionalidad
100,00	0,00	0,00	0,00

IMPORTE (Euros)

Calculado(2)	Reducción	Penalización	Reducción Penalización (3)	Penalización adicional	Resuelto	FEADER	MAPA	CAPADR
0,00 €	0,00 €	0,00 €	0,00 €	0,00 €	0,00 €	0,00 €	0,00 €	0,00 €
Importe Unitario:	54,00 €	Nuevo Importe Unitario:	0,00 €					

RECINTOS PROPUESTOS

REF.	REFERENCIA SIGPAC	CULTIVO	S/R	USO SIGPAC	Sup. Dec. admisible	Sup. Campo	Sup. Determ.	Sup. Resuelta
170000005925103	41-100-002-00230-0001	ALMENDROS	S		1,35		1,35	1,35

INCIDENCIAS**INCIDENCIA DESCRIPCIÓN**

74018	Productor que no es agricultor a título principal, según los datos del ejercicio fiscal n-1 y seguridad socia.
74053	Importe inferior a 100 Euros

(1) Con incidencias que retienen pago o deniegan el expediente.

(2) Se calcula sobre superficie declarada admisible.

(3) Aplicación del artículo 16 bis del RD 147/2023.

(4) Expediente con algunos recintos de pastos permanentes ubicados en espacios protegidos donde la carga ganadera mínima será 0,1 UGM/ha.

Puede verificar la integridad de una copia de este documento mediante la lectura del código QR adjunto o mediante el acceso a la dirección <https://ws050.juntadeandalucia.es/verificarFirma> indicando el código de VERIFICACIÓN

FIRMADO POR

RAQUEL MARIA ESPIN CRESPO

17/10/2024

VERIFICACIÓN

Pk2jmJDVJQXVSF7B6ESWF6FEMYA9VL

PÁG. 3701/3958





APELLIDOS Y NOMBRE / RAZÓN SOCIAL

FERNANDEZ BERNAZA ASUNCION

NIF
****4562*

EXPEDIENTE
1126308

RESOLUCIÓN
DENEGACIÓN DE LA AYUDA

DATOS DE MANTENIMIENTO UNIDADES

GRUPO DE PAGO

ZONAS DE LIMITACIONES NATURALES

Sup. Dec. Admisible	Sup. Resuelta	Sobredecl.	% Sobredecl.
0,00	0,00	0,00	0,00

RESUMEN DE PAGOS

	IMPORTE (Euros)			
	RESUELTO	FEADER	MAPA	CAPADR
A pagar	0,00	0,00	0,00	0,00

APLICACIÓN DE REDUCCIONES Y PENALIZACIONES (%)

Criterios de subvencionabilidad (1)	Presentación tardía	Omisión declaración	Condicionidad
100,00	0,00	0,00	0,00

IMPORTE (Euros)

Calculado(2)	Reducción	Penalización	Reducción Penalización (3)	Penalización adicional	Resuelto	FEADER	MAPA	CAPADR
0,00 €	0,00 €	0,00 €	0,00 €	0,00 €	0,00 €	0,00 €	0,00 €	0,00 €
Importe Unitario:	54,00 €	Nuevo Importe Unitario:	0,00 €					

(1) Con incidencias que retienen pago o deniegan el expediente.

(2) Se calcula sobre superficie declarada admisible.

(3) Aplicación del artículo 16 bis del RD 147/2023.

(4) Expediente con algunos recintos de pastos permanentes ubicados en espacios protegidos donde la carga ganadera mínima será 0,1 UGM/ha.

Puede verificar la integridad de una copia de este documento mediante la lectura del código QR adjunto o mediante el acceso a la dirección <https://ws050.juntadeandalucia.es/verificarFirma> indicando el código de VERIFICACIÓN

FIRMADO POR

RAQUEL MARIA ESPIN CRESPO

17/10/2024

VERIFICACIÓN

Pk2jmJDVJQXVSF7B6ESWF6FEMYA9VL

PÁG. 3702/3958



**RECINTOS PROPUESTOS**

REF.	REFERENCIA SIGPAC	CULTIVO	S/R	USO SIGPAC	Sup. Dec. admisible	Sup. Campo	Sup. Determ.	Sup. Resuelta
-706810	41-078-004-00003-0015	AVENA	R		0,01		0,01	0,01
-526600	41-078-011-00080-0014	PASTOS PERMANENTES DE 5 O MAS AÑOS	S		0,26		0,26	0,26
-526599	41-078-011-00078-0011	PASTOS PERMANENTES DE 5 O MAS AÑOS	S		4,60		4,60	4,60
-58462	41-078-011-00083-0011	AVENA	S		0,69		0,69	0,69
-58461	41-078-011-00083-0010	AVENA	S		0,27		0,27	0,27
-58460	41-078-011-00083-0009	AVENA	S		1,05		1,05	1,05
-58459	41-078-011-00080-0013	PASTOS PERMANENTES DE 5 O MAS AÑOS	S		0,16		0,16	0,16
6896293	41-078-004-00003-0003	OLIVAR	S		2,51		2,51	2,51
1700000005505439	41-078-011-00078-0007	PASTOS PERMANENTES DE 5 O MAS AÑOS	S		7,70		7,70	7,70
1700000005505440	41-078-011-00080-0003	PASTOS PERMANENTES DE 5 O MAS AÑOS	S		14,49		14,49	14,49
1700000005505441	41-078-011-00078-0009	PASTOS PERMANENTES DE 5 O MAS AÑOS	S		0,83		0,83	0,83
1700000005505443	41-078-011-00080-0002	PASTOS PERMANENTES DE 5 O MAS AÑOS	S		12,02		12,02	12,02
1700000005505444	41-078-011-00083-0006	PASTOS PERMANENTES DE 5 O MAS AÑOS	S		5,19		5,19	5,19
1700000005505445	41-078-011-00080-0009	PASTOS PERMANENTES DE 5 O MAS AÑOS	S		0,57		0,57	0,57
1700000005505446	41-078-011-00078-0010	PASTOS PERMANENTES DE 5 O MAS AÑOS	S		0,75		0,75	0,75
1700000005505450	41-078-018-00120-0002	OLIVAR	S		1,22		1,22	1,22
1700000005505451	41-078-011-00078-0004	PASTOS PERMANENTES DE 5 O MAS AÑOS	S		0,00		0,00	0,00
1700000005505452	41-078-011-00078-0008	PASTOS PERMANENTES DE 5 O MAS AÑOS	S		2,27		2,27	2,27
1700000005505453	41-078-011-00078-0003	PASTOS PERMANENTES DE 5 O MAS AÑOS	S		10,98		10,98	10,98
1700000005505454	41-078-011-00078-0001	PASTOS PERMANENTES DE 5 O MAS AÑOS	S		11,31		11,31	11,31
1700000005505455	41-078-004-00003-0005	NARANJO	R		0,15		0,15	0,15
1700000005505458	41-078-018-00118-0001	OLIVAR	R		0,69		0,69	0,69
1700000005505459	41-078-004-00003-0013	NARANJO	R		0,06		0,06	0,06
1700000005505464	41-078-011-00080-0012	PASTOS PERMANENTES DE 5 O MAS AÑOS	S		1,38		1,38	1,38
1700000005505465	41-078-011-00083-0002	PASTOS PERMANENTES DE 5 O MAS AÑOS	S		10,45		10,45	10,45
1700000005505466	41-078-011-00083-0007	PASTOS PERMANENTES DE 5 O MAS AÑOS	S		0,02		0,02	0,02
1700000005505467	41-078-011-00083-0001	PASTOS PERMANENTES DE 5 O MAS AÑOS	S		3,82		3,82	3,82
1700000005505468	41-078-011-00083-0004	PASTOS PERMANENTES DE 5 O MAS AÑOS	S		6,90		6,90	6,90
1700000005505469	41-078-011-00083-0005	PASTOS PERMANENTES DE 5 O MAS AÑOS	S		2,52		2,52	2,52
1700000005505470	41-078-011-00083-0008	PASTOS PERMANENTES DE 5 O MAS AÑOS	S		0,41		0,41	0,41

INCIDENCIAS**INCIDENCIA DESCRIPCIÓN**

2454	Solicitante de intervención 6613 cuyo regimen de afiliación a la SS no es ni el sistema especial agrario(cuenta ajena) ni autonomo con actividad agraria.
3795	Recinto declarado con una situación de riesgo de abandono. Recinto:41-078-011-00080-00001 Cultivo: -
74018	Productor que no es agricultor a título principal, según los datos del ejercicio fiscal n-1 y seguridad socia.
74053	Importe inferior a 100 Euros
86122	Recinto superficie forrajera que realiza la actividad de producción de pastoreo y no declara el o los códigos del Registro de Explotaciones Ganaderas de Andalucía, REGA. Recinto:41-078-011-00080-00001 Cultivo:20000 BARBECHO TRADICIONAL-SIN VARIEDAD Secano
86124	Recinto de forrajera para Cálculo de Carga Ganadera que No pertenece a Explotación. Recinto:41-078-011-00080-00001 Cultivo:20000 BARBECHO TRADICIONAL-SIN VARIEDAD Secano
86126	Recinto de forrajera para Cálculo de Carga Ganadera que No pertenece a Explotación con UGM válida. Recinto:41-078-004-00003-00001 Cultivo:62000 PASTOS PERMANENTES DE 5 O MAS AÑOS-SIN VARIEDAD Secano Explotacion:ES410780000103 Recinto:41-078-004-00003-00004 Cultivo:62000 PASTOS PERMANENTES DE 5 O MAS AÑOS-SIN VARIEDAD Secano Explotacion:ES410780000103 Recinto:41-078-004-00003-00007 Cultivo:62000 PASTOS PERMANENTES DE 5 O MAS AÑOS-SIN VARIEDAD Secano Explotacion:ES410780000103 Recinto:41-078-004-00003-00011 Cultivo:62000 PASTOS PERMANENTES DE 5 O MAS AÑOS-SIN VARIEDAD Secano Explotacion:ES410780000103 Recinto:41-078-011-00068-00001 Cultivo:62000 PASTOS PERMANENTES DE 5 O MAS AÑOS-SIN VARIEDAD Secano

(1) Con incidencias que retienen pago o deniegan el expediente.

(2) Se calcula sobre superficie declarada admisible.

(3) Aplicación del artículo 16 bis del RD 147/2023.

(4) Expediente con algunos recintos de pastos permanentes ubicados en espacios protegidos donde la carga ganadera mínima será 0,1 UGM/ha.

Puede verificar la integridad de una copia de este documento mediante la lectura del código QR adjunto o mediante el acceso a la dirección <https://ws050.juntadeandalucia.es/verificarFirma> indicando el código de VERIFICACIÓN

FIRMADO POR

RAQUEL MARIA ESPIN CRESPO

17/10/2024

VERIFICACIÓN

Pk2jmJDVJQXVSF7B6ESWF6FEMYA9VL

PÁG. 3703/3958



**INCIDENCIAS****INCIDENCIA DESCRIPCIÓN**

Explotacion:ES410780000103

Recinto:41-078-011-00139-00001 Cultivo:62000 PASTOS PERMANENTES DE 5 O MAS AÑOS-SIN VARIEDAD Secano

Explotacion:ES410780000103

Datos considerados para el Cálculo de la Carga Ganadera del expediente

Superficie determinada para Cálculo Carga Ganadera: 96,63 ha

Carga Ganadera del Expediente: 0,60 ugm/ha

Explotación	Especie	Ugm Calculada para CG
ES410780000204	BOVINA	51,24
ES410780000204	PORCINO	6,77

Recintos Determinados para el Cálculo de Garga Ganadera

REF.	REFERENCIA SIGPAC	CULTIVO	DESCRIPCIÓN CULTIVO	S/R	SUP. RESUELTA (ha)
-526600	41-078-011-00080-00014	62000	PASTOS PERMANENTES DE 5 O MAS AÑOS-SIN VARIEDAD	S	0,26
-526599	41-078-011-00078-00011	62000	PASTOS PERMANENTES DE 5 O MAS AÑOS-SIN VARIEDAD	S	4,60
-58459	41-078-011-00080-00013	62000	PASTOS PERMANENTES DE 5 O MAS AÑOS-SIN VARIEDAD	S	0,16
170000005505439	41-078-011-00078-00007	62000	PASTOS PERMANENTES DE 5 O MAS AÑOS-SIN VARIEDAD	S	7,70
170000005505440	41-078-011-00080-00003	62000	PASTOS PERMANENTES DE 5 O MAS AÑOS-SIN VARIEDAD	S	14,49
170000005505441	41-078-011-00078-00009	62000	PASTOS PERMANENTES DE 5 O MAS AÑOS-SIN VARIEDAD	S	0,83
170000005505443	41-078-011-00080-00002	62000	PASTOS PERMANENTES DE 5 O MAS AÑOS-SIN VARIEDAD	S	12,02
170000005505444	41-078-011-00083-00006	62000	PASTOS PERMANENTES DE 5 O MAS AÑOS-SIN VARIEDAD	S	5,19
170000005505445	41-078-011-00080-00009	62000	PASTOS PERMANENTES DE 5 O MAS AÑOS-SIN VARIEDAD	S	0,57
170000005505446	41-078-011-00078-00010	62000	PASTOS PERMANENTES DE 5 O MAS AÑOS-SIN VARIEDAD	S	0,75
170000005505451	41-078-011-00078-00004	62000	PASTOS PERMANENTES DE 5 O MAS AÑOS-SIN VARIEDAD	S	0,00
170000005505452	41-078-011-00078-00008	62000	PASTOS PERMANENTES DE 5 O MAS AÑOS-SIN VARIEDAD	S	2,27
170000005505453	41-078-011-00078-00003	62000	PASTOS PERMANENTES DE 5 O MAS AÑOS-SIN VARIEDAD	S	10,98
170000005505454	41-078-011-00078-00001	62000	PASTOS PERMANENTES DE 5 O MAS AÑOS-SIN VARIEDAD	S	11,31
170000005505464	41-078-011-00080-00012	62000	PASTOS PERMANENTES DE 5 O MAS AÑOS-SIN VARIEDAD	S	1,38
170000005505465	41-078-011-00083-00002	62000	PASTOS PERMANENTES DE 5 O MAS AÑOS-SIN VARIEDAD	S	10,45
170000005505466	41-078-011-00083-00007	62000	PASTOS PERMANENTES DE 5 O MAS AÑOS-SIN VARIEDAD	S	0,02
170000005505467	41-078-011-00083-00001	62000	PASTOS PERMANENTES DE 5 O MAS AÑOS-SIN VARIEDAD	S	3,82
170000005505468	41-078-011-00083-00004	62000	PASTOS PERMANENTES DE 5 O MAS AÑOS-SIN VARIEDAD	S	6,90
170000005505469	41-078-011-00083-00005	62000	PASTOS PERMANENTES DE 5 O MAS AÑOS-SIN VARIEDAD	S	2,52
170000005505470	41-078-011-00083-00008	62000	PASTOS PERMANENTES DE 5 O MAS AÑOS-SIN VARIEDAD	S	0,41

Incidenias de carga ganadera**INCIDENCIA DESCRIPCIÓN**

3795 Recinto declarado con una situación de riesgo de abandono.

Recinto:41-078-011-00080-00001 Cultivo: -

86122 Recinto superficie forrajera que realiza la actividad de producción de pastoreo y no declara el o los códigos del Registro de Explotaciones Ganaderas de Andalucía, REGA.

Recinto:41-078-011-00080-00001 Cultivo:20000 BARBECHO TRADICIONAL-SIN VARIEDAD Secano

(1) Con incidencias que retienen pago o deniegan el expediente.

(2) Se calcula sobre superficie declarada admisible.

(3) Aplicación del artículo 16 bis del RD 147/2023.

(4) Expediente con algunos recintos de pastos permanentes ubicados en espacios protegidos donde la carga ganadera mínima será 0,1 UGM/ha.

Puede verificar la integridad de una copia de este documento mediante la lectura del código QR adjunto o mediante el acceso a la dirección <https://ws050.juntadeandalucia.es/verificarFirma> indicando el código de VERIFICACIÓN

FIRMADO POR

RAQUEL MARIA ESPIN CRESPO

17/10/2024

VERIFICACIÓN

Pk2jmJDVJQXVSF7B6ESWF6FEMYA9VL

PÁG. 3704/3958





- 86124 Recinto de forrajera para Cálculo de Carga Ganadera que No pertenece a Explotación.
 Recinto:41-078-011-00080-00001 Cultivo:20000 BARBECHO TRADICIONAL-SIN VARIEDAD Secano
- 86126 Recinto de forrajera para Cálculo de Carga Ganadera que No pertenece a Explotación con UGM válida.
 Recinto:41-078-004-00003-00001 Cultivo:62000 PASTOS PERMANENTES DE 5 O MAS AÑOS-SIN VARIEDAD Secano
 Explotacion:ES410780000103
 Recinto:41-078-011-00068-00001 Cultivo:62000 PASTOS PERMANENTES DE 5 O MAS AÑOS-SIN VARIEDAD Secano
 Explotacion:ES410780000103
 Recinto:41-078-011-00139-00001 Cultivo:62000 PASTOS PERMANENTES DE 5 O MAS AÑOS-SIN VARIEDAD Secano
 Explotacion:ES410780000103
 Recinto:41-078-004-00003-00007 Cultivo:62000 PASTOS PERMANENTES DE 5 O MAS AÑOS-SIN VARIEDAD Secano
 Explotacion:ES410780000103
 Recinto:41-078-004-00003-00011 Cultivo:62000 PASTOS PERMANENTES DE 5 O MAS AÑOS-SIN VARIEDAD Secano
 Explotacion:ES410780000103
 Recinto:41-078-004-00003-00004 Cultivo:62000 PASTOS PERMANENTES DE 5 O MAS AÑOS-SIN VARIEDAD Secano
 Explotacion:ES410780000103
- 86128 Recinto de Forrajeras que no ha contabilizado para Carga Ganadera por no tener una explotación válida para el cálculo de la Carga Ganadera
 Recinto:41-078-004-00003-00001 Cultivo:62 PASTOS PERMANENTES DE 5 O MAS AÑOS-
 Recinto:41-078-011-00068-00001 Cultivo:62 PASTOS PERMANENTES DE 5 O MAS AÑOS-
 Recinto:41-078-011-00139-00001 Cultivo:62 PASTOS PERMANENTES DE 5 O MAS AÑOS-
 Recinto:41-078-004-00003-00007 Cultivo:62 PASTOS PERMANENTES DE 5 O MAS AÑOS-
 Recinto:41-078-004-00003-00011 Cultivo:62 PASTOS PERMANENTES DE 5 O MAS AÑOS-
 Recinto:41-078-004-00003-00004 Cultivo:62 PASTOS PERMANENTES DE 5 O MAS AÑOS-
 Recinto:41-078-011-00080-00001 Cultivo:20 BARBECHO TRADICIONAL-

(1) Con incidencias que retienen pago o deniegan el expediente.

(2) Se calcula sobre superficie declarada admisible.

(3) Aplicación del artículo 16 bis del RD 147/2023.

(4) Expediente con algunos recintos de pastos permanentes ubicados en espacios protegidos donde la carga ganadera mínima será 0,1 UGM/ha.

Puede verificar la integridad de una copia de este documento mediante la lectura del código QR adjunto o mediante el acceso a la dirección <https://ws050.juntadeandalucia.es/verificarFirma> indicando el código de VERIFICACIÓN

FIRMADO POR	RAQUEL MARIA ESPIN CRESPO	17/10/2024	
VERIFICACIÓN	Pk2jmJDVJQXVSF7B6ESWF6FEMYA9VL	PÁG. 3705/3958	

**APELLIDOS Y NOMBRE / RAZÓN SOCIAL**

FERNANDEZ GONZALEZ MARIA CARMEN

NIF

****8458*

EXPEDIENTE

1204653

RESOLUCIÓN

DENEGACIÓN DE LA AYUDA

DATOS DE MANTENIMIENTO UNIDADES**GRUPO DE PAGO**

ZONAS DE LIMITACIONES NATURALES

**Sup. Dec.
Admisible**

0,00

**Sup.
Resuelta**

0,00

Sobredecl.

0,00

% Sobredecl.

0,00

RESUMEN DE PAGOS**IMPORTE (Euros)**

	RESUELTO	FEADER	MAPA	CAPADR
A pagar	0,00	0,00	0,00	0,00

APLICACIÓN DE REDUCCIONES Y PENALIZACIONES (%)

Crterios de subvencionabilidad (1)	Presentación tardía	Omisión declaración	Condicionalidad
100,00	0,00	0,00	0,00

IMPORTE (Euros)

Calculado(2)	Reducción	Penalización	Reducción Penalización (3)	Penalización adicional	Resuelto	FEADER	MAPA	CAPADR
0,00 €	0,00 €	0,00 €	0,00 €	0,00 €	0,00 €	0,00 €	0,00 €	0,00 €
Importe Unitario:	54,00 €	Nuevo Importe Unitario:	0,00 €					

RECINTOS PROPUESTOS

REF.	REFERENCIA SIGPAC	CULTIVO	S/R	USO SIGPAC	Sup. Dec. admisible	Sup. Campo	Sup. Determ.	Sup. Resuelta
5525715	41-027-018-00022-0003	PISTACHO	S		1,93		1,93	1,93
5525741	41-027-018-00022-0008	PISTACHO	S		0,69		0,69	0,69
5525768	41-027-018-00022-0010	PISTACHO	S		0,65		0,65	0,65
5525822	41-027-018-00022-0011	PISTACHO	S		3,43		3,43	3,43
1700000006365618	41-027-018-00020-0001	PASTOS PERMANENTES DE 5 O MAS AÑOS	S		9,12		9,12	9,12
1700000006365619	41-027-018-00022-0002	PASTOS PERMANENTES DE 5 O MAS AÑOS	S		2,80		2,80	2,80
1700000006365620	41-027-018-00022-0009	PASTOS PERMANENTES DE 5 O MAS AÑOS	S		0,67		0,67	0,67
1700000006365622	41-027-018-00022-0001	PASTOS PERMANENTES DE 5 O MAS AÑOS	S		4,63		4,63	4,63

INCIDENCIAS**INCIDENCIA DESCRIPCIÓN**

2454	Solicitante de intervención 6613 cuyo regimen de afiliacion a la SS no es ni el sistema especial agrario(cuenta ajena) ni autonomo con actividad agraria.
74018	Productor que no es agricultor a título principal, según los datos del ejercicio fiscal n-1 y seguridad socia.
74053	Importe inferior a 100 Euros

(1) Con incidencias que retienen pago o deniegan el expediente.

(2) Se calcula sobre superficie declarada admisible.

(3) Aplicación del artículo 16 bis del RD 147/2023.

(4) Expediente con algunos recintos de pastos permanentes ubicados en espacios protegidos donde la carga ganadera mínima será 0,1 UGM/ha.

Puede verificar la integridad de una copia de este documento mediante la lectura del código QR adjunto o mediante el acceso a la dirección <https://ws050.juntadeandalucia.es/verificarFirma> indicando el código de VERIFICACIÓN

FIRMADO POR

RAQUEL MARIA ESPIN CRESPO

17/10/2024

VERIFICACIÓN

Pk2jmJDVJQXVSF7B6ESWF6FEMYA9VL

PÁG. 3706/3958





Datos considerados para el Cálculo de la Carga Ganadera del expediente

Superficie determinada para Cálculo Carga Ganadera: 17,22 ha

Carga Ganadera del Expediente: 0,57 ugm/ha

<u>Explotación</u>	<u>Especie</u>	<u>Ugm Calculada para CG</u>
ES410270000032	BOVINA	9,76

Recintos Determinados para el Cálculo de Garga Ganadera

<u>REF.</u>	<u>REFERENCIA SIGPAC</u>	<u>CULTIVO</u>	<u>DESCRIPCIÓN CULTIVO</u>	<u>S/R</u>	<u>SUP. RESUELTA (ha)</u>
1700000006365618	41-027-018-00020-00001	62000	PASTOS PERMANENTES DE 5 O MAS AÑOS-SIN VARIEDAD	S	9,12
1700000006365619	41-027-018-00022-00002	62000	PASTOS PERMANENTES DE 5 O MAS AÑOS-SIN VARIEDAD	S	2,80
1700000006365620	41-027-018-00022-00009	62000	PASTOS PERMANENTES DE 5 O MAS AÑOS-SIN VARIEDAD	S	0,67
1700000006365622	41-027-018-00022-00001	62000	PASTOS PERMANENTES DE 5 O MAS AÑOS-SIN VARIEDAD	S	4,63

(1) Con incidencias que retienen pago o deniegan el expediente.

(2) Se calcula sobre superficie declarada admisible.

(3) Aplicación del artículo 16 bis del RD 147/2023.

(4) Expediente con algunos recintos de pastos permanentes ubicados en espacios protegidos donde la carga ganadera mínima será 0,1 UGM/ha.

Puede verificar la integridad de una copia de este documento mediante la lectura del código QR adjunto o mediante el acceso a la dirección <https://ws050.juntadeandalucia.es/verificarFirma> indicando el código de VERIFICACIÓN

FIRMADO POR

RAQUEL MARIA ESPIN CRESPO

17/10/2024

VERIFICACIÓN

Pk2jmJDVJQXVSF7B6ESWF6FEMYA9VL

PÁG. 3707/3958





APELLIDOS Y NOMBRE / RAZÓN SOCIAL

FERNANDEZ OSTOS PEDRO

NIF

***6241*

EXPEDIENTE

1282838

RESOLUCIÓN

DENEGACIÓN DE LA AYUDA

DATOS DE MANTENIMIENTO UNIDADES

GRUPO DE PAGO

ZONAS DE LIMITACIONES NATURALES

Sup. Dec. Admisible

0,00

Sup. Resuelta

0,00

Sobredecl.

0,00

% Sobredecl.

0,00

RESUMEN DE PAGOS

IMPORTE (Euros)

	RESUELTO	FEADER	MAPA	CAPADR
A pagar	0,00	0,00	0,00	0,00

APLICACIÓN DE REDUCCIONES Y PENALIZACIONES (%)

Crterios de subvencionabilidad (1)	Presentación tardía	Omisión declaración	Condicionalidad
100,00	0,00	0,00	0,00

IMPORTE (Euros)

Calculado(2)	Reducción	Penalización	Reducción Penalización (3)	Penalización adicional	Resuelto	FEADER	MAPA	CAPADR
0,00 €	0,00 €	0,00 €	0,00 €	0,00 €	0,00 €	0,00 €	0,00 €	0,00 €
Importe Unitario:	54,00 €	Nuevo Importe Unitario:	0,00 €					

(1) Con incidencias que retienen pago o deniegan el expediente.

(2) Se calcula sobre superficie declarada admisible.

(3) Aplicación del artículo 16 bis del RD 147/2023.

(4) Expediente con algunos recintos de pastos permanentes ubicados en espacios protegidos donde la carga ganadera mínima será 0,1 UGM/ha.

Puede verificar la integridad de una copia de este documento mediante la lectura del código QR adjunto o mediante el acceso a la dirección <https://ws050.juntadeandalucia.es/verificarFirma> indicando el código de VERIFICACIÓN

FIRMADO POR	RAQUEL MARIA ESPIN CRESPO	17/10/2024	
VERIFICACIÓN	Pk2jmJDVJQXVSF7B6ESWF6FEMYA9VL	PÁG. 3708/3958	



INCIDENCIAS

INCIDENCIA DESCRIPCIÓN

242	Recinto pendiente de acreditación de titularidad. Recinto:41-009-013-00005-00005 Cultivo:62000 PASTOS PERMANENTES DE 5 O MAS AÑOS-SIN VARIEDAD Secano Recinto:41-009-013-00005-00006 Cultivo:62000 PASTOS PERMANENTES DE 5 O MAS AÑOS-SIN VARIEDAD Secano
3790	Recinto declarado inactivo Recinto:41-009-013-00005-00006 Cultivo: -
74018	Productor que no es agricultor a título principal, según los datos del ejercicio fiscal n-1 y seguridad socia.
74053	Importe inferior a 100 Euros
86119	Carga ganadera NO cumple con el valor mínimo de 0,2 UGM/ha. Recinto:41-009-013-00004-00001 Cultivo:62000 PASTOS PERMANENTES DE 5 O MAS AÑOS-SIN VARIEDAD Secano Carga Ganadera:0,09 Recinto:41-009-013-00004-00002 Cultivo:62000 PASTOS PERMANENTES DE 5 O MAS AÑOS-SIN VARIEDAD Secano Carga Ganadera:0,09 Recinto:41-009-013-00005-00005 Cultivo:62000 PASTOS PERMANENTES DE 5 O MAS AÑOS-SIN VARIEDAD Secano Carga Ganadera:0,09 Recinto:41-009-013-00005-00006 Cultivo:62000 PASTOS PERMANENTES DE 5 O MAS AÑOS-SIN VARIEDAD Secano Carga Ganadera:0,09 Recinto:41-009-013-00005-00018 Cultivo:62000 PASTOS PERMANENTES DE 5 O MAS AÑOS-SIN VARIEDAD Secano Carga Ganadera:0,09 Recinto:41-009-013-00005-00019 Cultivo:62000 PASTOS PERMANENTES DE 5 O MAS AÑOS-SIN VARIEDAD Secano Carga Ganadera:0,09 Recinto:41-009-013-00005-00023 Cultivo:62000 PASTOS PERMANENTES DE 5 O MAS AÑOS-SIN VARIEDAD Secano Carga Ganadera:0,09 Recinto:41-009-013-00005-00024 Cultivo:62000 PASTOS PERMANENTES DE 5 O MAS AÑOS-SIN VARIEDAD Secano Carga Ganadera:0,09 Recinto:41-009-013-00005-00027 Cultivo:62000 PASTOS PERMANENTES DE 5 O MAS AÑOS-SIN VARIEDAD Secano Carga Ganadera:0,09 Recinto:41-009-013-00005-00029 Cultivo:62000 PASTOS PERMANENTES DE 5 O MAS AÑOS-SIN VARIEDAD Secano Carga Ganadera:0,09 Recinto:41-009-013-00005-00041 Cultivo:62000 PASTOS PERMANENTES DE 5 O MAS AÑOS-SIN VARIEDAD Secano Carga Ganadera:0,09 Recinto:41-009-013-00005-00051 Cultivo:62000 PASTOS PERMANENTES DE 5 O MAS AÑOS-SIN VARIEDAD Secano Carga Ganadera:0,09 Recinto:41-009-013-00005-00052 Cultivo:62000 PASTOS PERMANENTES DE 5 O MAS AÑOS-SIN VARIEDAD Secano Carga Ganadera:0,09 Recinto:41-009-013-00005-00055 Cultivo:62000 PASTOS PERMANENTES DE 5 O MAS AÑOS-SIN VARIEDAD Secano Carga Ganadera:0,09
86120	Para explotaciones de pastos permanentes ubicadas en espacios protegidos la carga ganadera mínima será 0,1 UGM/ha. Recinto:41-009-011-00017-00011 Cultivo:62000 PASTOS PERMANENTES DE 5 O MAS AÑOS-SIN VARIEDAD Secano Carga Ganadera:0,09 Recinto:41-009-011-00028-00002 Cultivo:62000 PASTOS PERMANENTES DE 5 O MAS AÑOS-SIN VARIEDAD Secano Carga Ganadera:0,09 Recinto:41-009-011-00028-00003 Cultivo:62000 PASTOS PERMANENTES DE 5 O MAS AÑOS-SIN VARIEDAD Secano Carga Ganadera:0,09 Recinto:41-009-011-00028-00011 Cultivo:62000 PASTOS PERMANENTES DE 5 O MAS AÑOS-SIN VARIEDAD Secano Carga Ganadera:0,09 Recinto:41-009-011-00028-00019 Cultivo:62000 PASTOS PERMANENTES DE 5 O MAS AÑOS-SIN VARIEDAD Secano Carga Ganadera:0,09 Recinto:41-009-011-00028-00020 Cultivo:62000 PASTOS PERMANENTES DE 5 O MAS AÑOS-SIN VARIEDAD Secano Carga Ganadera:0,09 Recinto:41-009-011-00028-00026 Cultivo:62000 PASTOS PERMANENTES DE 5 O MAS AÑOS-SIN VARIEDAD Secano Carga Ganadera:0,09 Recinto:41-009-011-00029-00001 Cultivo:62000 PASTOS PERMANENTES DE 5 O MAS AÑOS-SIN VARIEDAD Secano Carga Ganadera:0,09 Recinto:41-009-011-00030-00002 Cultivo:62000 PASTOS PERMANENTES DE 5 O MAS AÑOS-SIN VARIEDAD Secano Carga Ganadera:0,09 Recinto:41-009-011-00032-00004 Cultivo:62000 PASTOS PERMANENTES DE 5 O MAS AÑOS-SIN VARIEDAD Secano Carga Ganadera:0,09 Recinto:41-009-013-00005-00026 Cultivo:62000 PASTOS PERMANENTES DE 5 O MAS AÑOS-SIN VARIEDAD Secano Carga Ganadera:0,09 Recinto:41-009-013-00005-00028 Cultivo:62000 PASTOS PERMANENTES DE 5 O MAS AÑOS-SIN VARIEDAD Secano Carga Ganadera:0,09

Datos considerados para el Cálculo de la Carga Ganadera del expediente

(1) Con incidencias que retienen pago o deniegan el expediente.
 (2) Se calcula sobre superficie declarada admisible.
 (3) Aplicación del artículo 16 bis del RD 147/2023.
 (4) Expediente con algunos recintos de pastos permanentes ubicados en espacios protegidos donde la carga ganadera mínima será 0,1 UGM/ha.

Puede verificar la integridad de una copia de este documento mediante la lectura del código QR adjunto o mediante el acceso a la dirección https://ws050.juntadeandalucia.es/verificarFirma indicando el código de VERIFICACIÓN			
FIRMADO POR	RAQUEL MARIA ESPIN CRESPO	17/10/2024	
VERIFICACIÓN	Pk2jmJDVJQXVSF7B6ESWF6FEMYA9VL	PÁG. 3709/3958	

**Datos considerados para el Cálculo de la Carga Ganadera del expediente**

Superficie determinada para Cálculo Carga Ganadera: 296,62 ha

Carga Ganadera del Expediente: 0,09 ugm/ha (4)

Explotación	Especie	Ugm Calculada para CG
ES410090000643	BOVINA	26,62

Recintos Determinados para el Cálculo de Garga Ganadera

REF.	REFERENCIA SIGPAC	CULTIVO	DESCRIPCIÓN CULTIVO	S/R	SUP. RESUELTA (ha)
6861368	41-009-013-00005-00024	62000	PASTOS PERMANENTES DE 5 O MAS AÑOS-SIN VARIEDAD	S	0,55
6861369	41-009-013-00005-00023	62000	PASTOS PERMANENTES DE 5 O MAS AÑOS-SIN VARIEDAD	S	10,39
6861370	41-009-013-00005-00027	62000	PASTOS PERMANENTES DE 5 O MAS AÑOS-SIN VARIEDAD	S	77,77
6861371	41-009-013-00005-00026	62000	PASTOS PERMANENTES DE 5 O MAS AÑOS-SIN VARIEDAD	S	38,46
6861372	41-009-013-00005-00029	62000	PASTOS PERMANENTES DE 5 O MAS AÑOS-SIN VARIEDAD	S	14,95
6861373	41-009-013-00005-00028	62000	PASTOS PERMANENTES DE 5 O MAS AÑOS-SIN VARIEDAD	S	49,11
6861374	41-009-013-00005-00041	62000	PASTOS PERMANENTES DE 5 O MAS AÑOS-SIN VARIEDAD	S	2,97
6861375	41-009-013-00004-00001	62000	PASTOS PERMANENTES DE 5 O MAS AÑOS-SIN VARIEDAD	S	3,38
6861376	41-009-013-00005-00051	62000	PASTOS PERMANENTES DE 5 O MAS AÑOS-SIN VARIEDAD	S	2,19
6861377	41-009-013-00005-00019	62000	PASTOS PERMANENTES DE 5 O MAS AÑOS-SIN VARIEDAD	S	25,30
6861378	41-009-013-00004-00002	62000	PASTOS PERMANENTES DE 5 O MAS AÑOS-SIN VARIEDAD	S	2,07
6938610	41-009-013-00005-00005	62000	PASTOS PERMANENTES DE 5 O MAS AÑOS-SIN VARIEDAD	S	0,00
6938611	41-009-013-00005-00006	62000	PASTOS PERMANENTES DE 5 O MAS AÑOS-SIN VARIEDAD	S	0,00
6938612	41-009-013-00005-00018	62000	PASTOS PERMANENTES DE 5 O MAS AÑOS-SIN VARIEDAD	S	0,80
6938613	41-009-013-00005-00052	62000	PASTOS PERMANENTES DE 5 O MAS AÑOS-SIN VARIEDAD	S	0,30
6938614	41-009-013-00005-00055	62000	PASTOS PERMANENTES DE 5 O MAS AÑOS-SIN VARIEDAD	S	0,20
6938617	41-009-011-00028-00002	62000	PASTOS PERMANENTES DE 5 O MAS AÑOS-SIN VARIEDAD	S	9,81
6938618	41-009-011-00028-00003	62000	PASTOS PERMANENTES DE 5 O MAS AÑOS-SIN VARIEDAD	S	15,07
6938619	41-009-011-00028-00011	62000	PASTOS PERMANENTES DE 5 O MAS AÑOS-SIN VARIEDAD	S	18,50
6938620	41-009-011-00028-00019	62000	PASTOS PERMANENTES DE 5 O MAS AÑOS-SIN VARIEDAD	S	0,21
6938621	41-009-011-00028-00020	62000	PASTOS PERMANENTES DE 5 O MAS AÑOS-SIN VARIEDAD	S	1,15
6938622	41-009-011-00028-00026	62000	PASTOS PERMANENTES DE 5 O MAS AÑOS-SIN VARIEDAD	S	7,19
6938624	41-009-011-00029-00001	62000	PASTOS PERMANENTES DE 5 O MAS AÑOS-SIN VARIEDAD	S	5,11
6938663	41-009-011-00030-00002	62000	PASTOS PERMANENTES DE 5 O MAS AÑOS-SIN VARIEDAD	S	2,41
6938664	41-009-011-00017-00011	62000	PASTOS PERMANENTES DE 5 O MAS AÑOS-SIN VARIEDAD	S	6,32
6938665	41-009-011-00032-00004	62000	PASTOS PERMANENTES DE 5 O MAS AÑOS-SIN VARIEDAD	S	2,41

Incidencias de carga ganadera**INCIDENCIA DESCRIPCIÓN**

242	Recinto pendiente de acreditación de titularidad. Recinto:41-009-013-00005-00005 Cultivo:62000 PASTOS PERMANENTES DE 5 O MAS AÑOS-SIN VARIEDAD Secano Recinto:41-009-013-00005-00006 Cultivo:62000 PASTOS PERMANENTES DE 5 O MAS AÑOS-SIN VARIEDAD Secano
3790	Recinto declarado inactivo

(1) Con incidencias que retienen pago o deniegan el expediente.

(2) Se calcula sobre superficie declarada admisible.

(3) Aplicación del artículo 16 bis del RD 147/2023.

(4) Expediente con algunos recintos de pastos permanentes ubicados en espacios protegidos donde la carga ganadera mínima será 0,1 UGM/ha.

Puede verificar la integridad de una copia de este documento mediante la lectura del código QR adjunto o mediante el acceso a la dirección <https://ws050.juntadeandalucia.es/verificarFirma> indicando el código de VERIFICACIÓN


FIRMADO POR	RAQUEL MARIA ESPIN CRESPO	17/10/2024	
VERIFICACIÓN	Pk2jmJDVJQXVSF7B6ESWF6FEMYA9VL	PÁG. 3710/3958	



Recinto:41-009-013-00005-00006 Cultivo: -

(1) Con incidencias que retienen pago o deniegan el expediente.
(2) Se calcula sobre superficie declarada admisible.
(3) Aplicación del artículo 16 bis del RD 147/2023.
(4) Expediente con algunos recintos de pastos permanentes ubicados en espacios protegidos donde la carga ganadera mínima será 0,1 UGM/ha.

Puede verificar la integridad de una copia de este documento mediante la lectura del código QR adjunto o mediante el acceso a la dirección <https://ws050.juntadeandalucia.es/verificarFirma> indicando el código de VERIFICACIÓN

FIRMADO POR	RAQUEL MARIA ESPIN CRESPO	17/10/2024	
VERIFICACIÓN	Pk2jmJDVJQXVSF7B6ESWF6FEMYA9VL	PÁG. 3711/3958	

**APELLIDOS Y NOMBRE / RAZÓN SOCIAL**

FERNANDEZ PARRALO MARIA CASTILLO

NIF

***0169*

EXPEDIENTE

1176477

RESOLUCIÓN

DENEGACIÓN DE LA AYUDA

DATOS DE MANTENIMIENTO UNIDADES**GRUPO DE PAGO**

ZONAS DE LIMITACIONES NATURALES

**Sup. Dec.
Admisible**

0,00

**Sup.
Resuelta**

0,00

Sobredecl.

0,00

% Sobredecl.

0,00

RESUMEN DE PAGOS**IMPORTE (Euros)**

	RESUELTO	FEADER	MAPA	CAPADR
A pagar	0,00	0,00	0,00	0,00

APLICACIÓN DE REDUCCIONES Y PENALIZACIONES (%)

Crterios de subvencionabilidad (1)	Presentación tardía	Omisión declaración	Condicionalidad
100,00	0,00	0,00	0,00

IMPORTE (Euros)

Calculado(2)	Reducción	Penalización	Reducción Penalización (3)	Penalización adicional	Resuelto	FEADER	MAPA	CAPADR
0,00 €	0,00 €	0,00 €	0,00 €	0,00 €	0,00 €	0,00 €	0,00 €	0,00 €
Importe Unitario:	54,00 €	Nuevo Importe Unitario:	0,00 €					

RECINTOS PROPUESTOS

REF.	REFERENCIA SIGPAC	CULTIVO	S/R	USO SIGPAC	Sup. Dec. admisible	Sup. Campo	Sup. Determ.	Sup. Resuelta
-1496142	41-065-040-00013-0002	OLIVAR	S		2,54		2,54	2,54
1700000004472088	41-065-040-00046-0001	OLIVAR	R		0,02		0,02	0,02
1700000004472089	41-065-040-00011-0003	OLIVAR	S		0,05		0,05	0,05
1700000004472090	41-065-040-00013-0001	OLIVAR - FRUTAL	S		2,78		2,78	2,78

INCIDENCIAS**INCIDENCIA DESCRIPCIÓN**

2454	Solicitante de intervención 6613 cuyo regimen de afiliacion a la SS no es ni el sistema especial agrario(cuenta ajena) ni autonomo con actividad agraria.
74018	Productor que no es agricultor a título principal, según los datos del ejercicio fiscal n-1 y seguridad socia.
74053	Importe inferior a 100 Euros

(1) Con incidencias que retienen pago o deniegan el expediente.

(2) Se calcula sobre superficie declarada admisible.

(3) Aplicación del artículo 16 bis del RD 147/2023.

(4) Expediente con algunos recintos de pastos permanentes ubicados en espacios protegidos donde la carga ganadera mínima será 0,1 UGM/ha.

Puede verificar la integridad de una copia de este documento mediante la lectura del código QR adjunto o mediante el acceso a la dirección <https://ws050.juntadeandalucia.es/verificarFirma> indicando el código de VERIFICACIÓN

FIRMADO POR

RAQUEL MARIA ESPIN CRESPO

17/10/2024

VERIFICACIÓN

Pk2jmJDVJQXVSF7B6ESWF6FEMYA9VL

PÁG. 3712/3958



**APELLIDOS Y NOMBRE / RAZÓN SOCIAL**

FERNANDEZ RONQUILLO JOSE

NIF

***8655*

EXPEDIENTE

1061106

RESOLUCIÓN

DENEGACIÓN DE LA AYUDA

DATOS DE MANTENIMIENTO UNIDADES**GRUPO DE PAGO**
ZONAS DE LIMITACIONES NATURALES**Sup. Dec. Admisible**
0,00**Sup. Resuelta**
0,00**Sobredecl.**
0,00**% Sobredecl.**
0,00**RESUMEN DE PAGOS**

	IMPORTE (Euros)			
	RESUELTO	FEADER	MAPA	CAPADR
A pagar	0,00	0,00	0,00	0,00

APLICACIÓN DE REDUCCIONES Y PENALIZACIONES (%)

Crterios de subvencionabilidad (1)	Presentación tardía	Omisión declaración	Condicionalidad
100,00	0,00	0,00	0,00

IMPORTE (Euros)

Calculado(2)	Reducción	Penalización	Reducción Penalización (3)	Penalización adicional	Resuelto	FEADER	MAPA	CAPADR
0,00 €	0,00 €	0,00 €	0,00 €	0,00 €	0,00 €	0,00 €	0,00 €	0,00 €
Importe Unitario:	54,00 €	Nuevo Importe Unitario:	0,00 €					

RECINTOS PROPUESTOS

REF.	REFERENCIA SIGPAC	CULTIVO	S/R	USO SIGPAC	Sup. Dec. admisible	Sup. Campo	Sup. Determ.	Sup. Resuelta
-1046734	21-016-002-00002-0001	PASTOS PERMANENTES DE 5 O MAS AÑOS	S		21,50		21,50	21,50
-1046496	21-016-002-00018-0009	PASTOS PERMANENTES DE 5 O MAS AÑOS	S		22,15		22,15	22,15
6828015	21-016-003-00002-0011	PASTOS DE MENOS DE 5 AÑOS	S		0,04		0,04	0,00
1700000005534663	21-016-001-00003-0001	PASTOS PERMANENTES DE 5 O MAS AÑOS	S		9,52		9,52	9,52
1700000005534664	21-016-002-00015-0001	PASTOS PERMANENTES DE 5 O MAS AÑOS	S		4,16		4,16	4,16
1700000005534665	21-016-002-00016-0004	PASTOS PERMANENTES DE 5 O MAS AÑOS	S		3,23		3,23	3,23
1700000005534674	21-016-002-00006-0002	PASTOS PERMANENTES DE 5 O MAS AÑOS	S		1,39		1,39	1,39
1700000005534675	21-016-003-00002-0003	PASTOS PERMANENTES DE 5 O MAS AÑOS	S		8,74		8,74	8,74
1700000005534680	21-016-002-00017-0001	PASTOS PERMANENTES DE 5 O MAS AÑOS	S		37,37		37,37	37,37
1700000005534682	21-016-003-00002-0009	PASTOS PERMANENTES DE 5 O MAS AÑOS	S		1,75		1,75	1,75
1700000005534683	21-016-003-00004-0002	PASTOS PERMANENTES DE 5 O MAS AÑOS	S		4,58		4,58	4,58
1700000005534684	21-016-003-00008-0002	PASTOS PERMANENTES DE 5 O MAS AÑOS	S		2,98		2,98	2,98
1700000005534685	21-016-003-00008-0003	PASTOS PERMANENTES DE 5 O MAS AÑOS	S		0,16		0,16	0,16
1700000005534686	21-016-003-00008-0004	PASTOS PERMANENTES DE 5 O MAS AÑOS	S		0,14		0,14	0,14
1700000005534689	21-016-002-00018-0002	PASTOS PERMANENTES DE 5 O MAS AÑOS	S		104,57		104,57	104,57
1700000005534690	21-016-003-00002-0008	PASTOS PERMANENTES DE 5 O MAS AÑOS	S		12,81		12,81	12,81
1700000005534699	21-016-003-00004-0003	PASTOS PERMANENTES DE 5 O MAS AÑOS	S		3,73		3,73	3,73
1700000005534701	21-016-003-00002-0002	PASTOS PERMANENTES DE 5 O MAS AÑOS	S		1,05		1,05	1,05
1700000005534705	21-016-003-00002-0012	PASTOS DE MENOS DE 5 AÑOS	S		0,12		0,12	0,00

INCIDENCIAS**INCIDENCIA DESCRIPCIÓN**

242	Recinto pendiente de acreditación de titularidad. Recinto:21-016-003-00002-00012 Cultivo:63000 PASTOS DE MENOS DE 5 AÑOS-SIN VARIEDAD Secano
74018	Productor que no es agricultor a título principal, según los datos del ejercicio fiscal n-1 y seguridad socia.
74053	Importe inferior a 100 Euros

(1) Con incidencias que retienen pago o deniegan el expediente.

(2) Se calcula sobre superficie declarada admisible.

(3) Aplicación del artículo 16 bis del RD 147/2023.

(4) Expediente con algunos recintos de pastos permanentes ubicados en espacios protegidos donde la carga ganadera mínima será 0,1 UGM/ha.

Puede verificar la integridad de una copia de este documento mediante la lectura del código QR adjunto o mediante el acceso a la dirección <https://ws050.juntadeandalucia.es/verificarFirma> indicando el código de VERIFICACIÓN

FIRMADO POR

RAQUEL MARIA ESPIN CRESPO

17/10/2024

VERIFICACIÓN

Pk2jmJDVJQXVSF7B6ESWF6FEMYA9VL

PÁG. 3713/3958



**Datos considerados para el Cálculo de la Carga Ganadera del expediente**

Superficie determinada para Cálculo Carga Ganadera: 614,85 ha

Carga Ganadera del Expediente: 0,85 ugm/ha (4)

Explotación	Especie	Ugm Calculada para CG
ES210160000141	BOVINA	105,74
ES210160000141	PORCINO	33,24
ES410800000034	BOVINA	1,38
ES410800000034	PORCINO	150,11
ES410800000195	PORCINO	14,34
ES410800000234	BOVINA	181,62
ES410800000234	PORCINO	34,05

Recintos Determinados para el Cálculo de Garga Ganadera

REF.	REFERENCIA SIGPAC	CULTIVO	DESCRIPCIÓN CULTIVO	S/R	SUP. RESUELTA (ha)
-1252320	41-080-008-09005-00009	62000	PASTOS PERMANENTES DE 5 O MAS AÑOS-SIN VARIEDAD	S	0,06
-1252319	41-080-008-09005-00009	62000	PASTOS PERMANENTES DE 5 O MAS AÑOS-SIN VARIEDAD	S	0,18
-1252318	41-080-008-09005-00004	62000	PASTOS PERMANENTES DE 5 O MAS AÑOS-SIN VARIEDAD	S	0,00
-1046734	21-016-002-00002-00001	62000	PASTOS PERMANENTES DE 5 O MAS AÑOS-SIN VARIEDAD	S	21,50
-1046496	21-016-002-00018-00009	62000	PASTOS PERMANENTES DE 5 O MAS AÑOS-SIN VARIEDAD	S	22,15
-538454	41-080-028-00003-00026	62000	PASTOS PERMANENTES DE 5 O MAS AÑOS-SIN VARIEDAD	S	0,00
6828015	21-016-003-00002-00011	63000	PASTOS DE MENOS DE 5 AÑOS-SIN VARIEDAD	S	0,00
1700000005534663	21-016-001-00003-00001	62000	PASTOS PERMANENTES DE 5 O MAS AÑOS-SIN VARIEDAD	S	9,52
1700000005534664	21-016-002-00015-00001	62000	PASTOS PERMANENTES DE 5 O MAS AÑOS-SIN VARIEDAD	S	4,16
1700000005534665	21-016-002-00016-00004	62000	PASTOS PERMANENTES DE 5 O MAS AÑOS-SIN VARIEDAD	S	3,23
1700000005534666	41-080-012-00003-00001	62000	PASTOS PERMANENTES DE 5 O MAS AÑOS-SIN VARIEDAD	S	1,90
1700000005534667	41-080-012-00005-00001	62000	PASTOS PERMANENTES DE 5 O MAS AÑOS-SIN VARIEDAD	S	71,34
1700000005534668	41-080-015-00008-00001	62000	PASTOS PERMANENTES DE 5 O MAS AÑOS-SIN VARIEDAD	S	0,48
1700000005534669	41-080-028-00003-00015	62000	PASTOS PERMANENTES DE 5 O MAS AÑOS-SIN VARIEDAD	S	38,03
1700000005534670	41-080-028-00005-00003	62000	PASTOS PERMANENTES DE 5 O MAS AÑOS-SIN VARIEDAD	S	7,08
1700000005534671	41-080-028-00003-00007	62000	PASTOS PERMANENTES DE 5 O MAS AÑOS-SIN VARIEDAD	S	39,87
1700000005534672	41-080-028-00003-00017	62000	PASTOS PERMANENTES DE 5 O MAS AÑOS-SIN VARIEDAD	S	4,20
1700000005534673	41-080-028-00003-00022	62000	PASTOS PERMANENTES DE 5 O MAS AÑOS-SIN VARIEDAD	S	3,21
1700000005534674	21-016-002-00006-00002	62000	PASTOS PERMANENTES DE 5 O MAS AÑOS-SIN VARIEDAD	S	1,39
1700000005534675	21-016-003-00002-00003	62000	PASTOS PERMANENTES DE 5 O MAS AÑOS-SIN VARIEDAD	S	8,74
1700000005534676	41-080-016-00024-00001	62000	PASTOS PERMANENTES DE 5 O MAS AÑOS-SIN VARIEDAD	S	28,14
1700000005534677	41-080-016-00009-00001	62000	PASTOS PERMANENTES DE 5 O MAS AÑOS-SIN VARIEDAD	S	0,54
1700000005534678	41-080-028-00005-00002	62000	PASTOS PERMANENTES DE 5 O MAS AÑOS-SIN VARIEDAD	S	4,16
1700000005534679	41-080-028-00003-00016	62000	PASTOS PERMANENTES DE 5 O MAS AÑOS-SIN VARIEDAD	S	0,63
1700000005534680	21-016-002-00017-00001	62000	PASTOS PERMANENTES DE 5 O MAS AÑOS-SIN VARIEDAD	S	37,37
1700000005534681	41-080-028-00003-00014	62000	PASTOS PERMANENTES DE 5 O MAS AÑOS-SIN VARIEDAD	S	45,31

(1) Con incidencias que retienen pago o deniegan el expediente.

(2) Se calcula sobre superficie declarada admisible.

(3) Aplicación del artículo 16 bis del RD 147/2023.

(4) Expediente con algunos recintos de pastos permanentes ubicados en espacios protegidos donde la carga ganadera mínima será 0,1 UGM/ha.

Puede verificar la integridad de una copia de este documento mediante la lectura del código QR adjunto o mediante el acceso a la dirección <https://ws050.juntadeandalucia.es/verificarFirma> indicando el código de VERIFICACIÓN

FIRMADO POR

RAQUEL MARIA ESPIN CRESPO

17/10/2024

VERIFICACIÓN

Pk2jmJDVJQXVSF7B6ESWF6FEMYA9VL

PÁG. 3714/3958





Recintos Determinados para el Cálculo de Garga Ganadera

REF.	REFERENCIA SIGPAC	CULTIVO	DESCRIPCIÓN CULTIVO	S/R	SUP. RESUELTA (ha)
170000005534682	21-016-003-00002-00009	62000	PASTOS PERMANENTES DE 5 O MAS AÑOS-SIN VARIEDAD	S	1,75
170000005534683	21-016-003-00004-00002	62000	PASTOS PERMANENTES DE 5 O MAS AÑOS-SIN VARIEDAD	S	4,58
170000005534684	21-016-003-00008-00002	62000	PASTOS PERMANENTES DE 5 O MAS AÑOS-SIN VARIEDAD	S	2,98
170000005534685	21-016-003-00008-00003	62000	PASTOS PERMANENTES DE 5 O MAS AÑOS-SIN VARIEDAD	S	0,16
170000005534686	21-016-003-00008-00004	62000	PASTOS PERMANENTES DE 5 O MAS AÑOS-SIN VARIEDAD	S	0,14
170000005534688	41-080-028-00005-00001	62000	PASTOS PERMANENTES DE 5 O MAS AÑOS-SIN VARIEDAD	S	10,14
170000005534689	21-016-002-00018-00002	62000	PASTOS PERMANENTES DE 5 O MAS AÑOS-SIN VARIEDAD	S	104,57
170000005534690	21-016-003-00002-00008	62000	PASTOS PERMANENTES DE 5 O MAS AÑOS-SIN VARIEDAD	S	12,81
170000005534691	41-080-015-00023-00001	62000	PASTOS PERMANENTES DE 5 O MAS AÑOS-SIN VARIEDAD	S	0,06
170000005534692	41-080-015-00022-00001	62000	PASTOS PERMANENTES DE 5 O MAS AÑOS-SIN VARIEDAD	S	8,70
170000005534693	41-080-016-00001-00001	62000	PASTOS PERMANENTES DE 5 O MAS AÑOS-SIN VARIEDAD	S	30,13
170000005534694	41-080-016-00001-00002	62000	PASTOS PERMANENTES DE 5 O MAS AÑOS-SIN VARIEDAD	S	1,84
170000005534696	41-080-012-00005-00004	62000	PASTOS PERMANENTES DE 5 O MAS AÑOS-SIN VARIEDAD	S	0,97
170000005534697	41-080-008-00023-00001	62000	PASTOS PERMANENTES DE 5 O MAS AÑOS-SIN VARIEDAD	S	13,53
170000005534698	41-080-028-00003-00025	62000	PASTOS PERMANENTES DE 5 O MAS AÑOS-SIN VARIEDAD	S	9,44
170000005534699	21-016-003-00004-00003	62000	PASTOS PERMANENTES DE 5 O MAS AÑOS-SIN VARIEDAD	S	3,73
170000005534700	41-080-028-00003-00005	62000	PASTOS PERMANENTES DE 5 O MAS AÑOS-SIN VARIEDAD	S	7,06
170000005534701	21-016-003-00002-00002	62000	PASTOS PERMANENTES DE 5 O MAS AÑOS-SIN VARIEDAD	S	1,05
170000005534702	41-080-028-00003-00013	62000	PASTOS PERMANENTES DE 5 O MAS AÑOS-SIN VARIEDAD	S	6,38
170000005534703	41-080-016-00020-00003	62000	PASTOS PERMANENTES DE 5 O MAS AÑOS-SIN VARIEDAD	S	20,29
170000005534704	41-080-016-00022-00001	62000	PASTOS PERMANENTES DE 5 O MAS AÑOS-SIN VARIEDAD	S	3,30
170000005534705	21-016-003-00002-00012	63000	PASTOS DE MENOS DE 5 AÑOS-SIN VARIEDAD	S	0,00
170000005534706	41-080-016-00013-00001	62000	PASTOS PERMANENTES DE 5 O MAS AÑOS-SIN VARIEDAD	S	18,05

Incidencias de carga ganadera

INCIDENCIA DESCRIPCIÓN

- 242 Recinto pendiente de acreditación de titularidad.
 Recinto:41-080-008-09005-00004 Cultivo:62000 PASTOS PERMANENTES DE 5 O MAS AÑOS-SIN VARIEDAD Secano
 Recinto:21-016-003-00002-00012 Cultivo:63000 PASTOS DE MENOS DE 5 AÑOS-SIN VARIEDAD Secano

(1) Con incidencias que retienen pago o deniegan el expediente.
 (2) Se calcula sobre superficie declarada admisible.
 (3) Aplicación del artículo 16 bis del RD 147/2023.
 (4) Expediente con algunos recintos de pastos permanentes ubicados en espacios protegidos donde la carga ganadera mínima será 0,1 UGM/ha.

Puede verificar la integridad de una copia de este documento mediante la lectura del código QR adjunto o mediante el acceso a la dirección <https://ws050.juntadeandalucia.es/verificarFirma> indicando el código de VERIFICACIÓN

FIRMADO POR	RAQUEL MARIA ESPIN CRESPO	17/10/2024	
VERIFICACIÓN	Pk2jmJDVJQXVSF7B6ESWF6FEMYA9VL	PÁG. 3715/3958	



APELLIDOS Y NOMBRE / RAZÓN SOCIAL

FIDEO BECA JAIME RAMON

NIF
***7406*

EXPEDIENTE
1256633

RESOLUCIÓN
DENEGACIÓN DE LA AYUDA

DATOS DE MANTENIMIENTO UNIDADES

GRUPO DE PAGO

ZONAS DE LIMITACIONES NATURALES

Sup. Dec. Admisible	Sup. Resuelta	Sobredecl.	% Sobredecl.
0,00	0,00	0,00	0,00

RESUMEN DE PAGOS

	IMPORTE (Euros)			
	RESUELTO	FEADER	MAPA	CAPADR
A pagar	0,00	0,00	0,00	0,00

APLICACIÓN DE REDUCCIONES Y PENALIZACIONES (%)

Criterios de subvencionabilidad (1)	Presentación tardía	Omisión declaración	Condicionalidad
100,00	0,00	0,00	0,00

IMPORTE (Euros)

Calculado(2)	Reducción	Penalización	Reducción Penalización (3)	Penalización adicional	Resuelto	FEADER	MAPA	CAPADR
0,00 €	0,00 €	0,00 €	0,00 €	0,00 €	0,00 €	0,00 €	0,00 €	0,00 €
Importe Unitario:	54,00 €	Nuevo Importe Unitario:	0,00 €					

RECINTOS PROPUESTOS

REF.	REFERENCIA SIGPAC	CULTIVO	S/R	USO SIGPAC	Sup. Dec. admisible	Sup. Campo	Sup. Determ.	Sup. Resuelta
-881686	41-035-007-00162-0003	OLIVAR	S		1,72		1,72	1,72
-881680	41-035-007-00160-0001	OLIVAR	S		1,13		1,13	1,13

INCIDENCIAS

INCIDENCIA DESCRIPCIÓN

2454	Solicitante de intervención 6613 cuyo regimen de afiliacion a la SS no es ni el sistema especial agrario(cuenta ajena) ni autonomo con actividad agraria.
74018	Productor que no es agricultor a título principal, según los datos del ejercicio fiscal n-1 y seguridad socia.
74053	Importe inferior a 100 Euros

(1) Con incidencias que retienen pago o deniegan el expediente.

(2) Se calcula sobre superficie declarada admisible.

(3) Aplicación del artículo 16 bis del RD 147/2023.

(4) Expediente con algunos recintos de pastos permanentes ubicados en espacios protegidos donde la carga ganadera mínima será 0,1 UGM/ha.

Puede verificar la integridad de una copia de este documento mediante la lectura del código QR adjunto o mediante el acceso a la dirección <https://ws050.juntadeandalucia.es/verificarFirma> indicando el código de VERIFICACIÓN

FIRMADO POR	RAQUEL MARIA ESPIN CRESPO	17/10/2024
VERIFICACIÓN	Pk2jmJDVJQXVSF7B6ESWF6FEMYA9VL	PÁG. 3716/3958





APELLIDOS Y NOMBRE / RAZÓN SOCIAL

FRANCO RODRIGUEZ FILOMENA

NIF

***6611*

EXPEDIENTE

1252342

RESOLUCIÓN

DENEGACIÓN DE LA AYUDA

DATOS DE MANTENIMIENTO UNIDADES

GRUPO DE PAGO

ZONAS DE LIMITACIONES NATURALES

Sup. Dec. Admisible

0,00

Sup. Resuelta

0,00

Sobredecl.

0,00

% Sobredecl.

0,00

RESUMEN DE PAGOS

IMPORTE (Euros)

	RESUELTO	FEADER	MAPA	CAPADR
A pagar	0,00	0,00	0,00	0,00

APLICACIÓN DE REDUCCIONES Y PENALIZACIONES (%)

Crterios de subvencionabilidad (1)	Presentación tardía	Omisión declaración	Condicionalidad
100,00	0,00	0,00	0,00

IMPORTE (Euros)

Calculado(2)	Reducción	Penalización	Reducción Penalización (3)	Penalización adicional	Resuelto	FEADER	MAPA	CAPADR
0,00 €	0,00 €	0,00 €	0,00 €	0,00 €	0,00 €	0,00 €	0,00 €	0,00 €
Importe Unitario:	54,00 €	Nuevo Importe Unitario:	0,00 €					

(1) Con incidencias que retienen pago o deniegan el expediente.

(2) Se calcula sobre superficie declarada admisible.

(3) Aplicación del artículo 16 bis del RD 147/2023.

(4) Expediente con algunos recintos de pastos permanentes ubicados en espacios protegidos donde la carga ganadera mínima será 0,1 UGM/ha.

Puede verificar la integridad de una copia de este documento mediante la lectura del código QR adjunto o mediante el acceso a la dirección <https://ws050.juntadeandalucia.es/verificarFirma> indicando el código de VERIFICACIÓN

FIRMADO POR	RAQUEL MARIA ESPIN CRESPO	17/10/2024	
VERIFICACIÓN	Pk2jmJDVJQXVSF7B6ESWF6FEMYA9VL	PÁG. 3717/3958	

**RECINTOS PROPUESTOS**

REF.	REFERENCIA SIGPAC	CULTIVO	S/R	USO SIGPAC	Sup. Dec. admisible	Sup. Campo	Sup. Determ.	Sup. Resuelta
4663127	41-002-013-00094-0005	OLIVAR	S		0,64		0,64	0,64
4663130	41-002-013-00094-0001	OLIVAR	S		1,00		1,00	1,00
170000006297757	41-002-006-00015-0001	OLIVAR	S		1,17		1,17	1,17
170000006297758	41-002-006-00017-0002	OLIVAR	S		1,13		1,13	1,13
170000006297759	41-002-006-00019-0001	OLIVAR	S		1,91		1,91	1,91
170000006297760	41-002-006-00021-0001	OLIVAR	S		1,65		1,65	1,65
170000006297761	41-002-006-00023-0002	OLIVAR	S		2,12		2,12	2,12
170000006297762	41-002-006-00025-0002	OLIVAR	S		1,67		1,67	1,67
170000006297763	41-002-006-00018-0001	PASTOS PERMANENTES DE 5 O MAS AÑOS	S		0,26		0,26	0,26
170000006297764	41-002-006-00022-0001	PASTOS PERMANENTES DE 5 O MAS AÑOS	S		2,16		2,16	2,16
170000006297765	41-002-006-00024-0001	PASTOS PERMANENTES DE 5 O MAS AÑOS	S		1,83		1,83	1,83
170000006297766	41-002-006-00059-0002	PASTOS PERMANENTES DE 5 O MAS AÑOS	S		1,07		1,07	1,07
170000006297767	41-002-006-00016-0001	PASTOS PERMANENTES DE 5 O MAS AÑOS	S		0,05		0,05	0,05
170000006297769	41-002-013-00054-0001	OLIVAR	S		0,47		0,47	0,47
170000006297771	41-002-006-00026-0001	PASTOS PERMANENTES DE 5 O MAS AÑOS	S		0,31		0,31	0,31
170000006297772	41-002-006-00020-0001	PASTOS PERMANENTES DE 5 O MAS AÑOS	S		0,73		0,73	0,73
170000006297773	41-002-038-00003-0001	PASTOS PERMANENTES DE 5 O MAS AÑOS	S		0,88		0,88	0,88
170000006297774	41-002-038-00002-0005	PASTOS PERMANENTES DE 5 O MAS AÑOS	S		4,10		4,10	4,10
170000006297775	41-002-038-00002-0003	PASTOS PERMANENTES DE 5 O MAS AÑOS	S		0,40		0,40	0,40
170000006297776	41-002-038-00002-0002	PASTOS PERMANENTES DE 5 O MAS AÑOS	S		20,84		20,84	20,84
170000006297777	41-002-012-00054-0001	PASTOS PERMANENTES DE 5 O MAS AÑOS	S		1,00		1,00	1,00
170000006297778	41-002-012-00048-0001	PASTOS PERMANENTES DE 5 O MAS AÑOS	S		1,02		1,02	1,02
170000006297779	41-002-012-00367-0001	PASTOS PERMANENTES DE 5 O MAS AÑOS	S		1,02		1,02	1,02
170000006297780	41-002-038-00004-0001	PASTOS PERMANENTES DE 5 O MAS AÑOS	S		0,22		0,22	0,22
170000006297781	41-002-012-00055-0001	PASTOS PERMANENTES DE 5 O MAS AÑOS	S		1,31		1,31	1,31
170000006297782	41-002-012-00368-0001	PASTOS PERMANENTES DE 5 O MAS AÑOS	S		1,16		1,16	1,16
170000006297783	41-002-012-00332-0001	PASTOS PERMANENTES DE 5 O MAS AÑOS	S		0,63		0,63	0,63
170000006297784	41-002-006-00059-0001	OLIVAR	S		1,16		1,16	1,16
170000006297785	41-002-006-00059-0006	OLIVAR	S		0,02		0,02	0,02
170000006297786	41-002-006-00059-0007	OLIVAR	S		0,05		0,05	0,05
170000006297789	41-002-012-00262-0001	OLIVAR	S		1,04		1,04	1,04
170000006297790	41-002-013-00005-0001	OLIVAR	S		2,15		2,15	2,15

INCIDENCIAS**INCIDENCIA DESCRIPCIÓN**

- 74018 Productor que no es agricultor a título principal, según los datos del ejercicio fiscal n-1 y seguridad socia.
74053 Importe inferior a 100 Euros

Datos considerados para el Cálculo de la Carga Ganadera del expediente

Superficie determinada para Cálculo Carga Ganadera: 38,99 ha
Carga Ganadera del Expediente: 0,25 ugm/ha (4)

Explotación	Especie	Ugm Calculada para CG
ES410020000514	OVINA	9,57

Recintos Determinados para el Cálculo de Garga Ganadera

REF.	REFERENCIA SIGPAC	CULTIVO	DESCRIPCIÓN CULTIVO	S/R	SUP. RESUELTA (ha)
170000006297763	41-002-006-00018-00001	62000	PASTOS PERMANENTES DE 5 O MAS AÑOS-SIN VARIEDAD	S	0,26
170000006297764	41-002-006-00022-00001	62000	PASTOS PERMANENTES DE 5 O MAS AÑOS-SIN VARIEDAD	S	2,16

(1) Con incidencias que retienen pago o deniegan el expediente.

(2) Se calcula sobre superficie declarada admisible.

(3) Aplicación del artículo 16 bis del RD 147/2023.

(4) Expediente con algunos recintos de pastos permanentes ubicados en espacios protegidos donde la carga ganadera mínima será 0,1 UGM/ha.

Puede verificar la integridad de una copia de este documento mediante la lectura del código QR adjunto o mediante el acceso a la dirección <https://ws050.juntadeandalucia.es/verificarFirma> indicando el código de VERIFICACIÓN

FIRMADO POR

RAQUEL MARIA ESPIN CRESPO

17/10/2024

VERIFICACIÓN

Pk2jmJDVJQXVSF7B6ESWF6FEMYA9VL

PÁG. 3718/3958





Recintos Determinados para el Cálculo de Garga Ganadera

REF.	REFERENCIA SIGPAC	CULTIVO	DESCRIPCIÓN CULTIVO	S/R	SUP. RESUELTA (ha)
170000006297765	41-002-006-00024-00001	62000	PASTOS PERMANENTES DE 5 O MAS AÑOS-SIN VARIEDAD	S	1,83
170000006297766	41-002-006-00059-00002	62000	PASTOS PERMANENTES DE 5 O MAS AÑOS-SIN VARIEDAD	S	1,07
170000006297767	41-002-006-00016-00001	62000	PASTOS PERMANENTES DE 5 O MAS AÑOS-SIN VARIEDAD	S	0,05
170000006297771	41-002-006-00026-00001	62000	PASTOS PERMANENTES DE 5 O MAS AÑOS-SIN VARIEDAD	S	0,31
170000006297772	41-002-006-00020-00001	62000	PASTOS PERMANENTES DE 5 O MAS AÑOS-SIN VARIEDAD	S	0,73
170000006297773	41-002-038-00003-00001	62000	PASTOS PERMANENTES DE 5 O MAS AÑOS-SIN VARIEDAD	S	0,88
170000006297774	41-002-038-00002-00005	62000	PASTOS PERMANENTES DE 5 O MAS AÑOS-SIN VARIEDAD	S	4,10
170000006297775	41-002-038-00002-00003	62000	PASTOS PERMANENTES DE 5 O MAS AÑOS-SIN VARIEDAD	S	0,40
170000006297776	41-002-038-00002-00002	62000	PASTOS PERMANENTES DE 5 O MAS AÑOS-SIN VARIEDAD	S	20,84
170000006297777	41-002-012-00054-00001	62000	PASTOS PERMANENTES DE 5 O MAS AÑOS-SIN VARIEDAD	S	1,00
170000006297778	41-002-012-00048-00001	62000	PASTOS PERMANENTES DE 5 O MAS AÑOS-SIN VARIEDAD	S	1,02
170000006297779	41-002-012-00367-00001	62000	PASTOS PERMANENTES DE 5 O MAS AÑOS-SIN VARIEDAD	S	1,02
170000006297780	41-002-038-00004-00001	62000	PASTOS PERMANENTES DE 5 O MAS AÑOS-SIN VARIEDAD	S	0,22
170000006297781	41-002-012-00055-00001	62000	PASTOS PERMANENTES DE 5 O MAS AÑOS-SIN VARIEDAD	S	1,31
170000006297782	41-002-012-00368-00001	62000	PASTOS PERMANENTES DE 5 O MAS AÑOS-SIN VARIEDAD	S	1,16
170000006297783	41-002-012-00332-00001	62000	PASTOS PERMANENTES DE 5 O MAS AÑOS-SIN VARIEDAD	S	0,63

(1) Con incidencias que retienen pago o deniegan el expediente.

(2) Se calcula sobre superficie declarada admisible.

(3) Aplicación del artículo 16 bis del RD 147/2023.

(4) Expediente con algunos recintos de pastos permanentes ubicados en espacios protegidos donde la carga ganadera mínima será 0,1 UGM/ha.

Puede verificar la integridad de una copia de este documento mediante la lectura del código QR adjunto o mediante el acceso a la dirección <https://ws050.juntadeandalucia.es/verificarFirma> indicando el código de VERIFICACIÓN

FIRMADO POR	RAQUEL MARIA ESPIN CRESPO	17/10/2024	
VERIFICACIÓN	Pk2jmJDVJQXVSF7B6ESWF6FEMYA9VL	PÁG. 3719/3958	



APELLIDOS Y NOMBRE / RAZÓN SOCIAL

GAMERO ESPINAR MARIA YOLANDA

NIF

***6618*

EXPEDIENTE

1131865

RESOLUCIÓN

DENEGACIÓN DE LA AYUDA

DATOS DE MANTENIMIENTO UNIDADES

GRUPO DE PAGO

ZONAS DE LIMITACIONES NATURALES

**Sup. Dec.
Admisible**

0,00

**Sup.
Resuelta**

0,00

Sobredecl.

0,00

% Sobredecl.

0,00

RESUMEN DE PAGOS

	IMPORTE (Euros)			
	RESUELTO	FEADER	MAPA	CAPADR
A pagar	0,00	0,00	0,00	0,00

APLICACIÓN DE REDUCCIONES Y PENALIZACIONES (%)

Crterios de subvencionabilidad (1)	Presentación tardía	Omisión declaración	Condicionalidad
100,00	0,00	0,00	0,00

IMPORTE (Euros)

Calculado(2)	Reducción	Penalización	Reducción Penalización (3)	Penalización adicional	Resuelto	FEADER	MAPA	CAPADR
0,00 €	0,00 €	0,00 €	0,00 €	0,00 €	0,00 €	0,00 €	0,00 €	0,00 €
Importe Unitario:	54,00 €	Nuevo Importe Unitario:	0,00 €					

RECINTOS PROPUESTOS

REF.	REFERENCIA SIGPAC	CULTIVO	S/R	USO SIGPAC	Sup. Dec. admisible	Sup. Campo	Sup. Determ.	Sup. Resuelta
-60406	41-077-029-00012-0001	OLIVAR	S		4,30		4,30	4,30
1700000003580235	41-077-045-00144-0001	OLIVAR	R		0,07		0,07	0,07
1700000003580236	41-077-045-00145-0001	OLIVAR	R		2,40		2,40	2,40
1700000003580238	41-077-033-00046-0001	OLIVAR	S		0,01		0,01	0,01
1700000003580239	41-077-029-00012-0002	OLIVAR	S		3,71		3,71	3,71
1700000003580241	41-077-033-00074-0001	OLIVAR	S		0,01		0,01	0,01
1700000003580242	41-077-033-00089-0001	OLIVAR	S		0,02		0,02	0,02
1700000003580243	41-077-033-00087-0001	OLIVAR	S		0,04		0,04	0,04
1700000003580244	41-077-033-00051-0001	OLIVAR	R		0,06		0,06	0,06
1700000003580245	41-077-040-00141-0001	OLIVAR	R		1,54		1,54	1,54
1700000003580247	41-077-033-00088-0001	OLIVAR	R		4,34		4,34	4,34
1700000003580248	41-077-033-09008-0003	OLIVAR	S		0,03		0,03	0,03
1700000003580249	41-077-045-00044-0001	OLIVAR	S		0,11		0,11	0,11
1700000003580250	41-077-045-00045-0001	OLIVAR	R		2,49		2,49	2,49
1700000003580251	41-077-040-00177-0001	OLIVAR	S		0,04		0,04	0,04
1700000003580253	41-077-045-00139-0001	OLIVAR	S		0,01		0,01	0,01

INCIDENCIAS

INCIDENCIA DESCRIPCIÓN

2454	Solicitante de intervención 6613 cuyo regimen de afiliacion a la SS no es ni el sistema especial agrario(cuenta ajena) ni autonomo con actividad agraria.
74018	Productor que no es agricultor a título principal, según los datos del ejercicio fiscal n-1 y seguridad socia.
74053	Importe inferior a 100 Euros

(1) Con incidencias que retienen pago o deniegan el expediente.

(2) Se calcula sobre superficie declarada admisible.

(3) Aplicación del artículo 16 bis del RD 147/2023.

(4) Expediente con algunos recintos de pastos permanentes ubicados en espacios protegidos donde la carga ganadera mínima será 0,1 UGM/ha.

Puede verificar la integridad de una copia de este documento mediante la lectura del código QR adjunto o mediante el acceso a la dirección <https://ws050.juntadeandalucia.es/verificarFirma> indicando el código de VERIFICACIÓN

FIRMADO POR

RAQUEL MARIA ESPIN CRESPO

17/10/2024

VERIFICACIÓN

Pk2jmJDVJQXVSF7B6ESWF6FEMYA9VL

PÁG. 3720/3958



**APELLIDOS Y NOMBRE / RAZÓN SOCIAL**

GARCIA GARCIA LUIS

NIF

****5624*

EXPEDIENTE

1193809

RESOLUCIÓN

DENEGACIÓN DE LA AYUDA

DATOS DE MANTENIMIENTO UNIDADES**GRUPO DE PAGO**

ZONAS DE LIMITACIONES NATURALES

**Sup. Dec.
Admisible**

0,00

**Sup.
Resuelta**

0,00

Sobredecl.

0,00

% Sobredecl.

0,00

RESUMEN DE PAGOS**IMPORTE (Euros)**

	RESUELTO	FEADER	MAPA	CAPADR
A pagar	0,00	0,00	0,00	0,00

APLICACIÓN DE REDUCCIONES Y PENALIZACIONES (%)

Criterios de subvencionabilidad (1)	Presentación tardía	Omisión declaración	Condicionalidad
100,00	0,00	0,00	0,00

IMPORTE (Euros)

Calculado(2)	Reducción	Penalización	Reducción Penalización (3)	Penalización adicional	Resuelto	FEADER	MAPA	CAPADR
0,00 €	0,00 €	0,00 €	0,00 €	0,00 €	0,00 €	0,00 €	0,00 €	0,00 €
Importe Unitario:	54,00 €	Nuevo Importe Unitario:	0,00 €					

RECINTOS PROPUESTOS

REF.	REFERENCIA SIGPAC	CULTIVO	S/R	USO SIGPAC	Sup. Dec. admisible	Sup. Campo	Sup. Determ.	Sup. Resuelta
170000006935494	41-066-004-00071-0001	OLIVAR	S		1,57		1,57	1,57
170000006935495	41-066-004-00081-0001	PASTOS PERMANENTES DE 5 O MAS AÑOS	S		38,69		38,69	38,69
170000006935496	41-066-004-00071-0002	PASTOS PERMANENTES DE 5 O MAS AÑOS	S		1,21		1,21	1,21
170000006935497	41-066-004-00081-0002	PASTOS PERMANENTES DE 5 O MAS AÑOS	S		1,25		1,25	1,25
170000006935498	41-066-004-00081-0010	OLIVAR	S		0,03		0,03	0,03

INCIDENCIAS**INCIDENCIA DESCRIPCIÓN**

2454	Solicitante de intervención 6613 cuyo regimen de afiliacion a la SS no es ni el sistema especial agrario(cuenta ajena) ni autonomo con actividad agraria.
74018	Productor que no es agricultor a titulo principal, según los datos del ejercicio fiscal n-1 y seguridad socia.
74053	Importe inferior a 100 Euros

(1) Con incidencias que retienen pago o deniegan el expediente.

(2) Se calcula sobre superficie declarada admisible.

(3) Aplicación del artículo 16 bis del RD 147/2023.

(4) Expediente con algunos recintos de pastos permanentes ubicados en espacios protegidos donde la carga ganadera mínima será 0,1 UGM/ha.

Puede verificar la integridad de una copia de este documento mediante la lectura del código QR adjunto o mediante el acceso a la dirección <https://ws050.juntadeandalucia.es/verificarFirma> indicando el código de VERIFICACIÓN

FIRMADO POR

RAQUEL MARIA ESPIN CRESPO

17/10/2024

VERIFICACIÓN

Pk2jmJDVJQXVSF7B6ESWF6FEMYA9VL

PÁG. 3721/3958





Datos considerados para el Cálculo de la Carga Ganadera del expediente

Superficie determinada para Cálculo Carga Ganadera: 41,15 ha
Carga Ganadera del Expediente: 0,20 ugm/ha (4)

<u>Explotación</u>	<u>Especie</u>	<u>Ugm Calculada para CG</u>
ES410660000016	OVINA	5,90
ES410660000016	PORCINO	2,34

Recintos Determinados para el Cálculo de Garga Ganadera

<u>REF.</u>	<u>REFERENCIA SIGPAC</u>	<u>CULTIVO</u>	<u>DESCRIPCIÓN CULTIVO</u>	<u>S/R</u>	<u>SUP. RESUELTA (ha)</u>
1700000006935495	41-066-004-00081-00001	62000	PASTOS PERMANENTES DE 5 O MAS AÑOS-SIN VARIEDAD	S	38,69
1700000006935496	41-066-004-00071-00002	62000	PASTOS PERMANENTES DE 5 O MAS AÑOS-SIN VARIEDAD	S	1,21
1700000006935497	41-066-004-00081-00002	62000	PASTOS PERMANENTES DE 5 O MAS AÑOS-SIN VARIEDAD	S	1,25

(1) Con incidencias que retienen pago o deniegan el expediente.

(2) Se calcula sobre superficie declarada admisible.

(3) Aplicación del artículo 16 bis del RD 147/2023.

(4) Expediente con algunos recintos de pastos permanentes ubicados en espacios protegidos donde la carga ganadera mínima será 0,1 UGM/ha.

Puede verificar la integridad de una copia de este documento mediante la lectura del código QR adjunto o mediante el acceso a la dirección <https://ws050.juntadeandalucia.es/verificarFirma> indicando el código de VERIFICACIÓN

FIRMADO POR

RAQUEL MARIA ESPIN CRESPO

17/10/2024

VERIFICACIÓN

Pk2jmJDVJQXVSF7B6ESWF6FEMYA9VL

PÁG. 3722/3958



**APELLIDOS Y NOMBRE / RAZÓN SOCIAL**

GARCIA MACHO ANA

NIF

****4797*

EXPEDIENTE

1275751

RESOLUCIÓN

DENEGACIÓN DE LA AYUDA

DATOS DE MANTENIMIENTO UNIDADES**GRUPO DE PAGO**

ZONAS DE LIMITACIONES NATURALES

**Sup. Dec.
Admisible**

0,00

**Sup.
Resuelta**

0,00

Sobredecl.

0,00

% Sobredecl.

0,00

RESUMEN DE PAGOS**IMPORTE (Euros)**

	RESUELTO	FEADER	MAPA	CAPADR
A pagar	0,00	0,00	0,00	0,00

APLICACIÓN DE REDUCCIONES Y PENALIZACIONES (%)

Crterios de subvencionabilidad (1)	Presentación tardía	Omisión declaración	Condicionalidad
100,00	0,00	0,00	0,00

IMPORTE (Euros)

Calculado(2)	Reducción	Penalización	Reducción Penalización (3)	Penalización adicional	Resuelto	FEADER	MAPA	CAPADR
0,00 €	0,00 €	0,00 €	0,00 €	0,00 €	0,00 €	0,00 €	0,00 €	0,00 €
Importe Unitario:	54,00 €	Nuevo Importe Unitario:	0,00 €					

RECINTOS PROPUESTOS

REF.	REFERENCIA SIGPAC	CULTIVO	USO SIGPAC	Sup. Dec. admisible	Sup. Campo	Sup. Determ.	Sup. Resuelta
-106020	41-065-016-00024-0003	OLIVAR	S	0,17		0,17	0,17
1700000005237467	41-065-016-00024-0002	OLIVAR	S	3,28		3,28	3,28
1700000005237469	41-065-016-00022-0001	OLIVAR	S	0,53		0,53	0,53
1700000005237471	41-065-016-00023-0005	OLIVAR	S	5,76		5,76	5,76

INCIDENCIAS**INCIDENCIA DESCRIPCIÓN**

74018	Productor que no es agricultor a título principal, según los datos del ejercicio fiscal n-1 y seguridad socia.
74053	Importe inferior a 100 Euros

(1) Con incidencias que retienen pago o deniegan el expediente.

(2) Se calcula sobre superficie declarada admisible.

(3) Aplicación del artículo 16 bis del RD 147/2023.

(4) Expediente con algunos recintos de pastos permanentes ubicados en espacios protegidos donde la carga ganadera mínima será 0,1 UGM/ha.

Puede verificar la integridad de una copia de este documento mediante la lectura del código QR adjunto o mediante el acceso a la dirección <https://ws050.juntadeandalucia.es/verificarFirma> indicando el código de VERIFICACIÓN

FIRMADO POR

RAQUEL MARIA ESPIN CRESPO

17/10/2024

VERIFICACIÓN

Pk2jmJDVJQXVSF7B6ESWF6FEMYA9VL

PÁG. 3723/3958



**APELLIDOS Y NOMBRE / RAZÓN SOCIAL**

GARCIA RECIO PEDRO ANTONIO

NIF

****4400*

EXPEDIENTE

1276827

RESOLUCIÓN

DENEGACIÓN DE LA AYUDA

DATOS DE MANTENIMIENTO UNIDADES

GRUPO DE PAGO	Sup. Dec. Admisible	Sup. Resuelta	Sobredecl.	% Sobredecl.
ZONAS DE LIMITACIONES NATURALES	0,00	0,00	0,00	0,00

RESUMEN DE PAGOS

	IMPORTE (Euros)			
	RESUELTO	FEADER	MAPA	CAPADR
A pagar	0,00	0,00	0,00	0,00

APLICACIÓN DE REDUCCIONES Y PENALIZACIONES (%)

Crterios de subvencionabilidad (1)	Presentación tardía	Omisión declaración	Condicionalidad
100,00	0,00	0,00	0,00

IMPORTE (Euros)

Calculado(2)	Reducción	Penalización	Reducción Penalización (3)	Penalización adicional	Resuelto	FEADER	MAPA	CAPADR
0,00 €	0,00 €	0,00 €	0,00 €	0,00 €	0,00 €	0,00 €	0,00 €	0,00 €
Importe Unitario:	54,00 €	Nuevo Importe Unitario:	0,00 €					

RECINTOS PROPUESTOS

REF.	REFERENCIA SIGPAC	CULTIVO	S/R	USO SIGPAC	Sup. Dec. admisible	Sup. Campo	Sup. Determ.	Sup. Resuelta
-1523832	41-032-005-00021-0001	OLIVAR	S		0,39		0,39	0,39
-1523809	41-032-005-00032-0004	OLIVAR	S		0,17		0,17	0,00
-1523799	41-032-005-00032-0002	OLIVAR	S		0,58		0,58	0,00
-1523798	41-032-005-00032-0009	ZARZAMORA (Rubus L.)	S		0,39		0,39	0,00
-1523797	41-032-005-00032-0007	OLIVAR	S		0,49		0,49	0,00
-1520890	41-032-005-00033-0002	OLIVAR	S		0,13		0,13	0,00
6821901	41-032-005-00020-0001	OLIVAR	S		2,85		2,85	2,85

INCIDENCIAS**INCIDENCIA DESCRIPCIÓN**

2454	Solicitante de intervención 6613 cuyo regimen de afiliacion a la SS no es ni el sistema especial agrario(cuenta ajena) ni autonomo con actividad agraria.
3790	Recinto declarado inactivo Recinto:41-032-005-00032-00002 Cultivo: - Recinto:41-032-005-00032-00004 Cultivo: - Recinto:41-032-005-00032-00007 Cultivo: - Recinto:41-032-005-00032-00009 Cultivo: - Recinto:41-032-005-00033-00002 Cultivo: -
74018	Productor que no es agricultor a título principal, según los datos del ejercicio fiscal n-1 y seguridad socia.
74053	Importe inferior a 100 Euros

(1) Con incidencias que retienen pago o deniegan el expediente.

(2) Se calcula sobre superficie declarada admisible.

(3) Aplicación del artículo 16 bis del RD 147/2023.

(4) Expediente con algunos recintos de pastos permanentes ubicados en espacios protegidos donde la carga ganadera mínima será 0,1 UGM/ha.

Puede verificar la integridad de una copia de este documento mediante la lectura del código QR adjunto o mediante el acceso a la dirección <https://ws050.juntadeandalucia.es/verificarFirma> indicando el código de VERIFICACIÓN

FIRMADO POR	RAQUEL MARIA ESPIN CRESPO	17/10/2024
VERIFICACIÓN	Pk2jmJDVJQXVSF7B6ESWF6FEMYA9VL	PÁG. 3724/3958





APELLIDOS Y NOMBRE / RAZÓN SOCIAL

GARCIA SANCHEZ JOSE ANTONIO

NIF

****7684*

EXPEDIENTE

1155852

RESOLUCIÓN

DENEGACIÓN DE LA AYUDA

DATOS DE MANTENIMIENTO UNIDADES

GRUPO DE PAGO

ZONAS DE LIMITACIONES NATURALES

Sup. Dec. Admisible

0,00

Sup. Resuelta

0,00

Sobredecl.

0,00

% Sobredecl.

0,00

RESUMEN DE PAGOS

	IMPORTE (Euros)			
	RESUELTO	FEADER	MAPA	CAPADR
A pagar	0,00	0,00	0,00	0,00

APLICACIÓN DE REDUCCIONES Y PENALIZACIONES (%)

Crterios de subvencionabilidad (1)	Presentación tardía	Omisión declaración	Condicionalidad
100,00	0,00	0,00	0,00

IMPORTE (Euros)

Calculado(2)	Reducción	Penalización	Reducción Penalización (3)	Penalización adicional	Resuelto	FEADER	MAPA	CAPADR
0,00 €	0,00 €	0,00 €	0,00 €	0,00 €	0,00 €	0,00 €	0,00 €	0,00 €
Importe Unitario:	54,00 €	Nuevo Importe Unitario:	0,00 €					

(1) Con incidencias que retienen pago o deniegan el expediente.

(2) Se calcula sobre superficie declarada admisible.

(3) Aplicación del artículo 16 bis del RD 147/2023.

(4) Expediente con algunos recintos de pastos permanentes ubicados en espacios protegidos donde la carga ganadera mínima será 0,1 UGM/ha.

Puede verificar la integridad de una copia de este documento mediante la lectura del código QR adjunto o mediante el acceso a la dirección <https://ws050.juntadeandalucia.es/verificarFirma> indicando el código de VERIFICACIÓN

FIRMADO POR	RAQUEL MARIA ESPIN CRESPO	17/10/2024	
VERIFICACIÓN	Pk2jmJDVJQXVSF7B6ESWF6FEMYA9VL	PÁG. 3725/3958	

**RECINTOS PROPUESTOS**

REF.	REFERENCIA SIGPAC	CULTIVO	S/R	USO SIGPAC	Sup. Dec. admisible	Sup. Campo	Sup. Determ.	Sup. Resuelta
6914727	41-033-046-00039-0001	PASTOS PERMANENTES DE 5 O MAS AÑOS	S		24,23		24,23	24,23
6914736	41-033-046-00039-0003	BARBECHO TRADICIONAL	S		1,25		1,25	1,25
6914781	41-033-038-00009-0007	PASTOS PERMANENTES DE 5 O MAS AÑOS	S		2,60		2,60	2,60
6914782	41-033-038-00009-0006	PASTOS PERMANENTES DE 5 O MAS AÑOS	S		1,82		1,82	1,82
6914783	41-033-038-00009-0014	PASTOS PERMANENTES DE 5 O MAS AÑOS	S		0,20		0,20	0,20
6914784	41-033-040-00023-0002	PASTOS PERMANENTES DE 5 O MAS AÑOS	S		2,76		2,76	2,76
6914785	41-033-038-00009-0004	PASTOS PERMANENTES DE 5 O MAS AÑOS	S		0,34		0,34	0,34
6914786	41-033-038-00009-0001	PASTOS PERMANENTES DE 5 O MAS AÑOS	S		15,05		15,05	0,00
6914803	41-033-038-00031-0015	PASTOS PERMANENTES DE 5 O MAS AÑOS	S		0,32		0,32	0,32
6914804	41-033-038-00031-0011	PASTOS PERMANENTES DE 5 O MAS AÑOS	S		0,06		0,06	0,06
6914807	41-033-038-00031-0001	PASTOS PERMANENTES DE 5 O MAS AÑOS	S		0,79		0,79	0,79
6914808	41-033-038-00031-0005	PASTOS PERMANENTES DE 5 O MAS AÑOS	S		0,42		0,42	0,42
6914809	41-033-038-00031-0002	PASTOS PERMANENTES DE 5 O MAS AÑOS	S		8,36		8,36	8,36
6914812	41-033-038-00034-0001	BARBECHO TRADICIONAL	S		0,39		0,39	0,39
6914813	41-033-038-00034-0002	PASTOS PERMANENTES DE 5 O MAS AÑOS	S		5,53		5,53	5,53
6914814	41-033-038-00034-0003	PASTOS PERMANENTES DE 5 O MAS AÑOS	S		2,07		2,07	2,07
6914815	41-033-038-00034-0004	PASTOS PERMANENTES DE 5 O MAS AÑOS	S		1,12		1,12	1,12
6914816	41-033-038-00034-0011	PASTOS PERMANENTES DE 5 O MAS AÑOS	S		5,02		5,02	5,02
6914820	41-033-038-00033-0001	BARBECHO TRADICIONAL	S		0,64		0,64	0,00
6914822	41-033-038-00033-0003	PASTOS PERMANENTES DE 5 O MAS AÑOS	S		5,18		5,18	0,00
6914823	41-033-038-00033-0004	BARBECHO TRADICIONAL	R		0,70		0,70	0,00
6914824	41-033-038-00033-0005	PASTOS PERMANENTES DE 5 O MAS AÑOS	S		1,45		1,45	0,00
6914825	41-033-038-00033-0006	PASTOS PERMANENTES DE 5 O MAS AÑOS	S		2,04		2,04	0,00
6914826	41-033-038-00033-0007	PASTOS PERMANENTES DE 5 O MAS AÑOS	S		0,02		0,02	0,00
6914827	41-033-038-00033-0008	PASTOS PERMANENTES DE 5 O MAS AÑOS	S		0,01		0,01	0,00
6914829	41-033-038-00033-0012	PASTOS PERMANENTES DE 5 O MAS AÑOS	S		3,89		3,89	0,00
6914832	41-033-038-00010-0002	PASTOS PERMANENTES DE 5 O MAS AÑOS	S		3,29		3,29	3,29
6914833	41-033-038-00010-0010	PASTOS PERMANENTES DE 5 O MAS AÑOS	S		3,95		3,95	3,95
6914834	41-033-038-00010-0011	PASTOS PERMANENTES DE 5 O MAS AÑOS	S		0,20		0,20	0,20
6914835	41-033-038-00035-0005	PASTOS PERMANENTES DE 5 O MAS AÑOS	S		0,70		0,70	0,70
6914836	41-033-038-00035-0008	PASTOS PERMANENTES DE 5 O MAS AÑOS	S		3,52		3,52	3,52
6914837	41-033-038-00035-0009	BARBECHO TRADICIONAL	R		0,38		0,38	0,38
6914838	41-033-038-00035-0013	PASTOS PERMANENTES DE 5 O MAS AÑOS	S		6,88		6,88	6,88
6914839	41-033-027-00002-0016	PASTOS PERMANENTES DE 5 O MAS AÑOS	S		16,71		16,71	16,71
6914840	41-033-027-00002-0017	PASTOS PERMANENTES DE 5 O MAS AÑOS	S		9,92		9,92	9,92
6916453	41-033-038-00010-0005	OLIVAR	S		7,03		7,03	7,03
6916454	41-033-038-00010-0008	OLIVAR	S		0,35		0,35	0,35
6916635	41-033-040-00024-0001	PASTOS PERMANENTES DE 5 O MAS AÑOS	S		8,88		8,88	0,00
6916636	41-033-040-00024-0002	PASTOS PERMANENTES DE 5 O MAS AÑOS	S		1,02		1,02	0,00

INCIDENCIAS**INCIDENCIA DESCRIPCIÓN**

2455	Solicitantes de intervención 6613 sin datos de IRPF n-1.(Art 4 Orden 14/04/2016).
3790	Recinto declarado inactivo Recinto:41-033-038-00009-00001 Cultivo: - Recinto:41-033-038-00033-00001 Cultivo: - Recinto:41-033-038-00033-00003 Cultivo: - Recinto:41-033-038-00033-00004 Cultivo: - Recinto:41-033-038-00033-00005 Cultivo: - Recinto:41-033-038-00033-00006 Cultivo: - Recinto:41-033-038-00033-00007 Cultivo: - Recinto:41-033-038-00033-00008 Cultivo: -

(1) Con incidencias que retienen pago o deniegan el expediente.

(2) Se calcula sobre superficie declarada admisible.

(3) Aplicación del artículo 16 bis del RD 147/2023.

(4) Expediente con algunos recintos de pastos permanentes ubicados en espacios protegidos donde la carga ganadera mínima será 0,1 UGM/ha.

Puede verificar la integridad de una copia de este documento mediante la lectura del código QR adjunto o mediante el acceso a la dirección <https://ws050.juntadeandalucia.es/verificarFirma> indicando el código de VERIFICACIÓN

FIRMADO POR

RAQUEL MARIA ESPIN CRESPO

17/10/2024

VERIFICACIÓN

Pk2jmJDVJQXVSF7B6ESWF6FEMYA9VL

PÁG. 3726/3958



**INCIDENCIAS****INCIDENCIA DESCRIPCIÓN**

Recinto:41-033-038-00033-00012 Cultivo: -

74018 Productor que no es agricultor a título principal, según los datos del ejercicio fiscal n-1 y seguridad socia.

74053 Importe inferior a 100 Euros

Datos considerados para el Cálculo de la Carga Ganadera del expediente**Superficie determinada para Cálculo Carga Ganadera:** 102,83 ha**Carga Ganadera del Expediente:** 1,57 ugm/ha (4)

Explotación	Especie	Ugm Calculada para CG
ES410330000125	OVINA	9,04
ES410330000125	PORCINO	33,75
ES410330000251	CAPRINA	1,41
ES410330000251	OVINA	48,90
ES410330000251	PORCINO	58,97
ES410330000836	OVINA	0,38
ES410330000957	PORCINO	8,94

Recintos Determinados para el Cálculo de Garga Ganadera

REF.	REFERENCIA SIGPAC	CULTIVO	DESCRIPCIÓN CULTIVO	S/R	SUP. RESUELTA (ha)
6914727	41-033-046-00039-00001	62000	PASTOS PERMANENTES DE 5 O MAS AÑOS-SIN VARIEDAD	S	24,23
6914736	41-033-046-00039-00003	20000	BARBECHO TRADICIONAL-SIN VARIEDAD	S	1,25
6914781	41-033-038-00009-00007	62000	PASTOS PERMANENTES DE 5 O MAS AÑOS-SIN VARIEDAD	S	2,60
6914782	41-033-038-00009-00006	62000	PASTOS PERMANENTES DE 5 O MAS AÑOS-SIN VARIEDAD	S	1,82
6914783	41-033-038-00009-00014	62000	PASTOS PERMANENTES DE 5 O MAS AÑOS-SIN VARIEDAD	S	0,20
6914784	41-033-040-00023-00002	62000	PASTOS PERMANENTES DE 5 O MAS AÑOS-SIN VARIEDAD	S	2,76
6914785	41-033-038-00009-00004	62000	PASTOS PERMANENTES DE 5 O MAS AÑOS-SIN VARIEDAD	S	0,34
6914786	41-033-038-00009-00001	62000	PASTOS PERMANENTES DE 5 O MAS AÑOS-SIN VARIEDAD	S	0,00
6914803	41-033-038-00031-00015	62000	PASTOS PERMANENTES DE 5 O MAS AÑOS-SIN VARIEDAD	S	0,32
6914804	41-033-038-00031-00011	62000	PASTOS PERMANENTES DE 5 O MAS AÑOS-SIN VARIEDAD	S	0,06
6914807	41-033-038-00031-00001	62000	PASTOS PERMANENTES DE 5 O MAS AÑOS-SIN VARIEDAD	S	0,79
6914808	41-033-038-00031-00005	62000	PASTOS PERMANENTES DE 5 O MAS AÑOS-SIN VARIEDAD	S	0,42
6914809	41-033-038-00031-00002	62000	PASTOS PERMANENTES DE 5 O MAS AÑOS-SIN VARIEDAD	S	8,36
6914812	41-033-038-00034-00001	20000	BARBECHO TRADICIONAL-SIN VARIEDAD	S	0,39
6914813	41-033-038-00034-00002	62000	PASTOS PERMANENTES DE 5 O MAS AÑOS-SIN VARIEDAD	S	5,53
6914814	41-033-038-00034-00003	62000	PASTOS PERMANENTES DE 5 O MAS AÑOS-SIN VARIEDAD	S	2,07
6914815	41-033-038-00034-00004	62000	PASTOS PERMANENTES DE 5 O MAS AÑOS-SIN VARIEDAD	S	1,12
6914816	41-033-038-00034-00011	62000	PASTOS PERMANENTES DE 5 O MAS AÑOS-SIN VARIEDAD	S	5,02
6914820	41-033-038-00033-00001	20000	BARBECHO TRADICIONAL-SIN VARIEDAD	S	0,00
6914822	41-033-038-00033-00003	62000	PASTOS PERMANENTES DE 5 O MAS AÑOS-SIN VARIEDAD	S	0,00
6914823	41-033-038-00033-00004	20000	BARBECHO TRADICIONAL-SIN VARIEDAD	R	0,00
6914824	41-033-038-00033-00005	62000	PASTOS PERMANENTES DE 5 O MAS AÑOS-SIN VARIEDAD	S	0,00
6914825	41-033-038-00033-00006	62000	PASTOS PERMANENTES DE 5 O MAS AÑOS-SIN VARIEDAD	S	0,00

(1) Con incidencias que retienen pago o deniegan el expediente.

(2) Se calcula sobre superficie declarada admisible.

(3) Aplicación del artículo 16 bis del RD 147/2023.

(4) Expediente con algunos recintos de pastos permanentes ubicados en espacios protegidos donde la carga ganadera mínima será 0,1 UGM/ha.

Puede verificar la integridad de una copia de este documento mediante la lectura del código QR adjunto o mediante el acceso a la dirección <https://ws050.juntadeandalucia.es/verificarFirma> indicando el código de VERIFICACIÓN

FIRMADO POR

RAQUEL MARIA ESPIN CRESPO

17/10/2024

VERIFICACIÓN

Pk2jmJDVJQXVSF7B6ESWF6FEMYA9VL

PÁG. 3727/3958



**Recintos Determinados para el Cálculo de Garga Ganadera**

REF.	REFERENCIA SIGPAC	CULTIVO	DESCRIPCIÓN CULTIVO	S/R	SUP.
					RESUELTA (ha)
6914826	41-033-038-00033-00007	62000	PASTOS PERMANENTES DE 5 O MAS AÑOS-SIN VARIEDAD	S	0,00
6914827	41-033-038-00033-00008	62000	PASTOS PERMANENTES DE 5 O MAS AÑOS-SIN VARIEDAD	S	0,00
6914829	41-033-038-00033-00012	62000	PASTOS PERMANENTES DE 5 O MAS AÑOS-SIN VARIEDAD	S	0,00
6914832	41-033-038-00010-00002	62000	PASTOS PERMANENTES DE 5 O MAS AÑOS-SIN VARIEDAD	S	3,29
6914833	41-033-038-00010-00010	62000	PASTOS PERMANENTES DE 5 O MAS AÑOS-SIN VARIEDAD	S	3,95
6914834	41-033-038-00010-00011	62000	PASTOS PERMANENTES DE 5 O MAS AÑOS-SIN VARIEDAD	S	0,20
6914835	41-033-038-00035-00005	62000	PASTOS PERMANENTES DE 5 O MAS AÑOS-SIN VARIEDAD	S	0,70
6914836	41-033-038-00035-00008	62000	PASTOS PERMANENTES DE 5 O MAS AÑOS-SIN VARIEDAD	S	3,52
6914837	41-033-038-00035-00009	20000	BARBECHO TRADICIONAL-SIN VARIEDAD	R	0,38
6914838	41-033-038-00035-00013	62000	PASTOS PERMANENTES DE 5 O MAS AÑOS-SIN VARIEDAD	S	6,88
6914839	41-033-027-00002-00016	62000	PASTOS PERMANENTES DE 5 O MAS AÑOS-SIN VARIEDAD	S	16,71
6914840	41-033-027-00002-00017	62000	PASTOS PERMANENTES DE 5 O MAS AÑOS-SIN VARIEDAD	S	9,92
6916635	41-033-040-00024-00001	62000	PASTOS PERMANENTES DE 5 O MAS AÑOS-SIN VARIEDAD	S	0,00
6916636	41-033-040-00024-00002	62000	PASTOS PERMANENTES DE 5 O MAS AÑOS-SIN VARIEDAD	S	0,00

Incidencias de carga ganadera**INCIDENCIA DESCRIPCIÓN**

3790	Recinto declarado inactivo
	Recinto:41-033-038-00009-00001 Cultivo: -
	Recinto:41-033-038-00033-00001 Cultivo: -
	Recinto:41-033-038-00033-00003 Cultivo: -
	Recinto:41-033-038-00033-00004 Cultivo: -
	Recinto:41-033-038-00033-00005 Cultivo: -
	Recinto:41-033-038-00033-00006 Cultivo: -
	Recinto:41-033-038-00033-00007 Cultivo: -
	Recinto:41-033-038-00033-00008 Cultivo: -
	Recinto:41-033-038-00033-00012 Cultivo: -

(1) Con incidencias que retienen pago o deniegan el expediente.

(2) Se calcula sobre superficie declarada admisible.

(3) Aplicación del artículo 16 bis del RD 147/2023.

(4) Expediente con algunos recintos de pastos permanentes ubicados en espacios protegidos donde la carga ganadera mínima será 0,1 UGM/ha.

Puede verificar la integridad de una copia de este documento mediante la lectura del código QR adjunto o mediante el acceso a la dirección <https://ws050.juntadeandalucia.es/verificarFirma> indicando el código de VERIFICACIÓN

FIRMADO POR	RAQUEL MARIA ESPIN CRESPO	17/10/2024	
VERIFICACIÓN	Pk2jmJDVJQXVSF7B6ESWF6FEMYA9VL	PÁG. 3728/3958	



APELLIDOS Y NOMBRE / RAZÓN SOCIAL

GARCIA SEGURA VANESA

NIF
****3035*

EXPEDIENTE
1248651

RESOLUCIÓN
DENEGACIÓN DE LA AYUDA

DATOS DE MANTENIMIENTO UNIDADES

GRUPO DE PAGO

ZONAS DE LIMITACIONES NATURALES

Sup. Dec. Admisible	Sup. Resuelta	Sobredecl.	% Sobredecl.
0,00	0,00	0,00	0,00

RESUMEN DE PAGOS

	IMPORTE (Euros)			
	RESUELTO	FEADER	MAPA	CAPADR
A pagar	0,00	0,00	0,00	0,00

APLICACIÓN DE REDUCCIONES Y PENALIZACIONES (%)

Criterios de subvencionabilidad (1)	Presentación tardía	Omisión declaración	Condicionalidad
100,00	0,00	0,00	0,00

IMPORTE (Euros)

Calculado(2)	Reducción	Penalización	Reducción Penalización (3)	Penalización adicional	Resuelto	FEADER	MAPA	CAPADR
0,00 €	0,00 €	0,00 €	0,00 €	0,00 €	0,00 €	0,00 €	0,00 €	0,00 €
Importe Unitario: 54,00 €		Nuevo Importe Unitario: 0,00 €						

RECINTOS PROPUESTOS

REF.	REFERENCIA SIGPAC	CULTIVO	S/R	USO SIGPAC	Sup. Dec. admisible	Sup. Campo	Sup. Determ.	Sup. Resuelta
4756893	41-065-001-00160-0009	OLIVAR	S		16,86		16,86	16,86
6960686	41-065-078-00226-0001	OLIVAR	S		1,41		1,41	1,41
6960688	41-065-078-00226-0002	OLIVAR	S		1,15		1,15	1,15
6960693	41-065-078-00098-0001	OLIVAR	S		4,34		4,34	4,34
6960702	41-065-078-00102-0001	OLIVAR	S		0,05		0,05	0,05
6960791	41-065-078-00207-0002	OLIVAR	S		0,52		0,52	0,52
6960865	41-065-078-00098-0009	OLIVAR	S		0,35		0,35	0,35

INCIDENCIAS

INCIDENCIA DESCRIPCIÓN

74018 Productor que no es agricultor a título principal, según los datos del ejercicio fiscal n-1 y seguridad socia.
74053 Importe inferior a 100 Euros

(1) Con incidencias que retienen pago o deniegan el expediente.

(2) Se calcula sobre superficie declarada admisible.

(3) Aplicación del artículo 16 bis del RD 147/2023.

(4) Expediente con algunos recintos de pastos permanentes ubicados en espacios protegidos donde la carga ganadera mínima será 0,1 UGM/ha.

Puede verificar la integridad de una copia de este documento mediante la lectura del código QR adjunto o mediante el acceso a la dirección <https://ws050.juntadeandalucia.es/verificarFirma> indicando el código de VERIFICACIÓN

FIRMADO POR	RAQUEL MARIA ESPIN CRESPO	17/10/2024
VERIFICACIÓN	Pk2jmJDVJQXVSF7B6ESWF6FEMYA9VL	PÁG. 3729/3958



**APELLIDOS Y NOMBRE / RAZÓN SOCIAL**

GIRALDEZ FERNANDEZ TAMARA

NIF

****7405*

EXPEDIENTE

1252555

RESOLUCIÓN

DENEGACIÓN DE LA AYUDA

DATOS DE MANTENIMIENTO UNIDADES**GRUPO DE PAGO**

ZONAS DE LIMITACIONES NATURALES

**Sup. Dec.
Admisible**

1,45

**Sup.
Resuelta**

1,28

Sobredecl.

0,17

% Sobredecl.

11,72

RESUMEN DE PAGOS**IMPORTE (Euros)**

	RESUELTO	FEADER	MAPA	CAPADR
A pagar	0,00	0,00	0,00	0,00

APLICACIÓN DE REDUCCIONES Y PENALIZACIONES (%)

Crterios de subvencionabilidad (1)	Presentación tardía	Omisión declaración	Condicionalidad
100,00	0,00	0,00	0,00

IMPORTE (Euros)

Calculado(2)	Reducción	Penalización	Reducción Penalización (3)	Penalización adicional	Resuelto	FEADER	MAPA	CAPADR
78,30 €	9,18 €	0,00 €	0,00 €	0,00 €	0,00 €	0,00 €	0,00 €	0,00 €
Importe Unitario:	54,00 €	Nuevo Importe Unitario:	54,00 €					

RECINTOS PROPUESTOS

REF.	REFERENCIA SIGPAC	CULTIVO	S/R	USO SIGPAC	Sup. Dec. admisible	Sup. Campo	Sup. Determ.	Sup. Resuelta
170000005019937	41-078-001-00117-00020	OLIVAR	S		1,08		1,08	1,08
170000005019938	41-078-001-00103-0001	OLIVAR	S		0,20		0,20	0,20
170000005019939	41-078-001-00117-00020	OLIVAR	S		0,17		0,17	0,00

INCIDENCIAS**INCIDENCIA DESCRIPCIÓN**

- 218 Superficie bruta de cruce en un recinto en el conjunto de las solicitudes supera superficie total que SIGPAC establece para él.
Recinto:41-078-001-00117-00020 Cultivo:101010 OLIVAR-PICUAL Secano Suma de superficies declaradas para este recinto por todos los solicitantes (Áreas):4527 Superficie SIGPAC medida para este recinto (Áreas):2263 Exceso de superficie declarada (Hectáreas):22,64 Suma de superficies declaradas para este recinto por el solicitante (Áreas):17
- 219 Superficie bruta de cruce en un recinto en una misma solicitud supera superficie total que el SIGPAC establece para él.
Recinto:14-049-022-00075-00001 Cultivo:206220 NARANJO-CADENERA Regadío Suma de superficies declaradas para este recinto por el solicitante (Áreas):184 Superficie SIGPAC total para el recinto (Áreas):183 Exceso de superficie declarada (Hectáreas):0,01
Recinto:14-049-022-00075-00001 Cultivo:206305 NARANJO-VALENCIA DELTA Regadío Suma de superficies declaradas para este recinto por el solicitante (Áreas):184 Superficie SIGPAC total para el recinto (Áreas):183 Exceso de superficie declarada (Hectáreas):0,01
- 74053 Importe inferior a 100 Euros

(1) Con incidencias que retienen pago o deniegan el expediente.

(2) Se calcula sobre superficie declarada admisible.

(3) Aplicación del artículo 16 bis del RD 147/2023.

(4) Expediente con algunos recintos de pastos permanentes ubicados en espacios protegidos donde la carga ganadera mínima será 0,1 UGM/ha.

Puede verificar la integridad de una copia de este documento mediante la lectura del código QR adjunto o mediante el acceso a la dirección <https://ws050.juntadeandalucia.es/verificarFirma> indicando el código de VERIFICACIÓN

FIRMADO POR

RAQUEL MARIA ESPIN CRESPO

17/10/2024

VERIFICACIÓN

Pk2jmJDVJQXVSF7B6ESWF6FEMYA9VL

PÁG. 3730/3958



**APELLIDOS Y NOMBRE / RAZÓN SOCIAL**

GOMEZ MORENO RAFAEL

NIF

***6905*

EXPEDIENTE

1080725

RESOLUCIÓN

DENEGACIÓN DE LA AYUDA

DATOS DE MANTENIMIENTO UNIDADES**GRUPO DE PAGO**

ZONAS DE LIMITACIONES NATURALES

**Sup. Dec.
Admisible**

0,00

**Sup.
Resuelta**

0,00

Sobredecl.

0,00

% Sobredecl.

0,00

RESUMEN DE PAGOS**IMPORTE (Euros)**

	RESUELTO	FEADER	MAPA	CAPADR
A pagar	0,00	0,00	0,00	0,00

APLICACIÓN DE REDUCCIONES Y PENALIZACIONES (%)

Crterios de subvencionabilidad (1)	Presentación tardía	Omisión declaración	Condicionalidad
100,00	0,00	0,00	0,00

IMPORTE (Euros)

Calculado(2)	Reducción	Penalización	Reducción Penalización (3)	Penalización adicional	Resuelto	FEADER	MAPA	CAPADR
0,00 €	0,00 €	0,00 €	0,00 €	0,00 €	0,00 €	0,00 €	0,00 €	0,00 €
Importe Unitario:	54,00 €	Nuevo Importe Unitario:	0,00 €					

RECINTOS PROPUESTOS

REF.	REFERENCIA SIGPAC	CULTIVO	S/R	USO SIGPAC	Sup. Dec. admisible	Sup. Campo	Sup. Determ.	Sup. Resuelta
-1275038	41-077-042-00191-0002	OLIVAR	S		2,57		2,57	2,57
-961993	41-077-066-00013-0001	OLIVAR	S		0,64		0,64	0,64
-59857	41-077-004-00041-0001	OLIVAR	R		1,36		1,36	1,36
5231068	41-077-066-00003-0002	OLIVAR	S		0,68		0,68	0,68
170000004803554	41-077-042-00002-0002	OLIVAR	R		0,03		0,03	0,03

INCIDENCIAS**INCIDENCIA DESCRIPCIÓN**

2454	Solicitante de intervención 6613 cuyo regimen de afiliacion a la SS no es ni el sistema especial agrario(cuenta ajena) ni autonomo con actividad agraria.
74018	Productor que no es agricultor a titulo principal, según los datos del ejercicio fiscal n-1 y seguridad socia.
74053	Importe inferior a 100 Euros

(1) Con incidencias que retienen pago o deniegan el expediente.

(2) Se calcula sobre superficie declarada admisible.

(3) Aplicación del artículo 16 bis del RD 147/2023.

(4) Expediente con algunos recintos de pastos permanentes ubicados en espacios protegidos donde la carga ganadera mínima será 0,1 UGM/ha.

Puede verificar la integridad de una copia de este documento mediante la lectura del código QR adjunto o mediante el acceso a la dirección <https://ws050.juntadeandalucia.es/verificarFirma> indicando el código de VERIFICACIÓN

FIRMADO POR

RAQUEL MARIA ESPIN CRESPO

17/10/2024

VERIFICACIÓN

Pk2jmJDVJQXVSF7B6ESWF6FEMYA9VL

PÁG. 3731/3958





APELLIDOS Y NOMBRE / RAZÓN SOCIAL

GONZALEZ FALCON MANUEL ANTONIO

NIF

****8122*

EXPEDIENTE

1283430

RESOLUCIÓN

DENEGACIÓN DE LA AYUDA

DATOS DE MANTENIMIENTO UNIDADES

GRUPO DE PAGO	Sup. Dec. Admisible	Sup. Resuelta	Sobredecl.	% Sobredecl.
ZONAS DE LIMITACIONES NATURALES	0,00	0,00	0,00	0,00

RESUMEN DE PAGOS

	IMPORTE (Euros)			
	RESUELTO	FEADER	MAPA	CAPADR
A pagar	0,00	0,00	0,00	0,00

APLICACIÓN DE REDUCCIONES Y PENALIZACIONES (%)

Criterios de subvencionabilidad (1)	Presentación tardía	Omisión declaración	Condicionabilidad
100,00	0,00	0,00	0,00

IMPORTE (Euros)

Calculado(2)	Reducción	Penalización	Reducción adicional (3)	Penalización adicional	Resuelto	FEADER	MAPA	CAPADR
0,00 €	0,00 €	0,00 €	0,00 €	0,00 €	0,00 €	0,00 €	0,00 €	0,00 €
Importe Unitario:	54,00 €	Nuevo Importe Unitario:	0,00 €					

RECINTOS PROPUESTOS

REF.	REFERENCIA SIGPAC	CULTIVO	S/R	USO SIGPAC	Sup. Dec. admisible	Sup. Campo	Sup. Determ.	Sup. Resuelta
6822312	41-002-047-00046-0001	PASTOS PERMANENTES DE 5 O MAS AÑOS	S		2,72		2,72	2,72
6822313	41-002-047-00046-0002	PASTOS PERMANENTES DE 5 O MAS AÑOS	S		23,73		23,73	23,73
6822317	41-002-047-00046-0007	PASTOS PERMANENTES DE 5 O MAS AÑOS	S		0,18		0,18	0,18
6822318	41-002-047-00046-0008	PASTOS PERMANENTES DE 5 O MAS AÑOS	S		0,16		0,16	0,16
6822335	41-002-047-00047-0002	PASTOS PERMANENTES DE 5 O MAS AÑOS	S		3,65		3,65	3,65
6822337	41-002-047-00047-0006	OLIVAR	S		9,94		9,94	9,94

INCIDENCIAS

INCIDENCIA DESCRIPCIÓN

74018	Productor que no es agricultor a título principal, según los datos del ejercicio fiscal n-1 y seguridad socia.
74053	Importe inferior a 100 Euros

(1) Con incidencias que retienen pago o deniegan el expediente.

(2) Se calcula sobre superficie declarada admisible.

(3) Aplicación del artículo 16 bis del RD 147/2023.

(4) Expediente con algunos recintos de pastos permanentes ubicados en espacios protegidos donde la carga ganadera mínima será 0,1 UGM/ha.

Puede verificar la integridad de una copia de este documento mediante la lectura del código QR adjunto o mediante el acceso a la dirección <https://ws050.juntadeandalucia.es/verificarFirma> indicando el código de VERIFICACIÓN

FIRMADO POR	RAQUEL MARIA ESPIN CRESPO	17/10/2024
VERIFICACIÓN	Pk2jmJDVJQXVSF7B6ESWF6FEMYA9VL	PÁG. 3732/3958





Datos considerados para el Cálculo de la Carga Ganadera del expediente

Superficie determinada para Cálculo Carga Ganadera: 30,44 ha

Carga Ganadera del Expediente: 0,18 ugm/ha (4)

<u>Explotación</u>	<u>Especie</u>	<u>Ugm Calculada para CG</u>
ES410020000845	OVINA	5,40

Recintos Determinados para el Cálculo de Garga Ganadera

<u>REF.</u>	<u>REFERENCIA SIGPAC</u>	<u>CULTIVO</u>	<u>DESCRIPCIÓN CULTIVO</u>	<u>S/R</u>	<u>SUP. RESUELTA (ha)</u>
6822312	41-002-047-00046-00001	62000	PASTOS PERMANENTES DE 5 O MAS AÑOS-SIN VARIEDAD	S	2,72
6822313	41-002-047-00046-00002	62000	PASTOS PERMANENTES DE 5 O MAS AÑOS-SIN VARIEDAD	S	23,73
6822317	41-002-047-00046-00007	62000	PASTOS PERMANENTES DE 5 O MAS AÑOS-SIN VARIEDAD	S	0,18
6822318	41-002-047-00046-00008	62000	PASTOS PERMANENTES DE 5 O MAS AÑOS-SIN VARIEDAD	S	0,16
6822335	41-002-047-00047-00002	62000	PASTOS PERMANENTES DE 5 O MAS AÑOS-SIN VARIEDAD	S	3,65

(1) Con incidencias que retienen pago o deniegan el expediente.

(2) Se calcula sobre superficie declarada admisible.

(3) Aplicación del artículo 16 bis del RD 147/2023.

(4) Expediente con algunos recintos de pastos permanentes ubicados en espacios protegidos donde la carga ganadera mínima será 0,1 UGM/ha.

Puede verificar la integridad de una copia de este documento mediante la lectura del código QR adjunto o mediante el acceso a la dirección <https://ws050.juntadeandalucia.es/verificarFirma> indicando el código de VERIFICACIÓN

FIRMADO POR

RAQUEL MARIA ESPIN CRESPO

17/10/2024

VERIFICACIÓN

Pk2jmJDVJQXVSF7B6ESWF6FEMYA9VL

PÁG. 3733/3958





APELLIDOS Y NOMBRE / RAZÓN SOCIAL

GONZALEZ IGLESIA ELENA

NIF

****2881*

EXPEDIENTE

1282718

RESOLUCIÓN

DENEGACIÓN DE LA AYUDA

DATOS DE MANTENIMIENTO UNIDADES

GRUPO DE PAGO

ZONAS DE LIMITACIONES NATURALES

**Sup. Dec.
Admisible**

0,00

**Sup.
Resuelta**

0,00

Sobredecl.

0,00

% Sobredecl.

0,00

RESUMEN DE PAGOS

	IMPORTE (Euros)			
	RESUELTO	FEADER	MAPA	CAPADR
A pagar	0,00	0,00	0,00	0,00

APLICACIÓN DE REDUCCIONES Y PENALIZACIONES (%)

Crterios de subvencionabilidad (1)	Presentación tardía	Omisión declaración	Condicionalidad
100,00	0,00	0,00	0,00

IMPORTE (Euros)

Calculado(2)	Reducción	Penalización	Reducción adicional (3)	Penalización adicional	Resuelto	FEADER	MAPA	CAPADR
0,00 €	0,00 €	0,00 €	0,00 €	0,00 €	0,00 €	0,00 €	0,00 €	0,00 €
Importe Unitario:	54,00 €	Nuevo Importe Unitario:	0,00 €					

RECINTOS PROPUESTOS

REF.	REFERENCIA SIGPAC	CULTIVO	S/R	USO SIGPAC	Sup. Dec. admisible	Sup. Campo	Sup. Determ.	Sup. Resuelta
-1613819	41-078-009-00066-0001	OLIVAR	S		1,63		1,63	1,63
-1613818	41-078-009-00065-0002	OLIVAR	S		0,31		0,31	0,31
-1375379	41-078-009-09007-0002	OLIVAR	S		0,01		0,01	0,01
170000006282950	41-078-009-00057-0001	OLIVAR	S		9,39		9,39	9,34
170000006282951	41-078-017-00002-0003	BARBECHO TRADICIONAL	S		0,17		0,17	0,17
170000006282954	41-078-017-00002-0002	BARBECHO TRADICIONAL	S		0,24		0,24	0,24
170000006282956	41-078-017-00002-0015	OLIVAR	S		5,64		5,64	5,64

INCIDENCIAS

INCIDENCIA DESCRIPCIÓN

- 2455 Solicitantes de intervención 6613 sin datos de IRPF n-1.(Art 4 Orden 14/04/2016).
- 3795 Recinto declarado con una situación de riesgo de abandono.
Recinto:41-078-017-00002-00002 Cultivo: -
Recinto:41-078-017-00002-00003 Cultivo: -
- 4272 Verifica que las líneas de declaración de las Solicitudes Únicas no tienen solapes con la capa de Retroactividad Gráfica (ambas de la misma campaña) a nivel de expediente/línea de declaración gráfica de la solicitud.
Recinto:41-078-009-00057-00001 Cultivo: - Agregado de la referencia del recinto.:0 Zona de la referencia del recinto.:0 Superficie solapada.:0,05 Id. Incid.:98093705
- 74018 Productor que no es agricultor a título principal, según los datos del ejercicio fiscal n-1 y seguridad socia.
- 74053 Importe inferior a 100 Euros

Datos considerados para el Cálculo de la Carga Ganadera del expediente

Superficie determinada para Cálculo Carga Ganadera: 0,00 ha

Carga Ganadera del Expediente: 0,00 ugm/ha

(1) Con incidencias que retienen pago o deniegan el expediente.

(2) Se calcula sobre superficie declarada admisible.

(3) Aplicación del artículo 16 bis del RD 147/2023.

(4) Expediente con algunos recintos de pastos permanentes ubicados en espacios protegidos donde la carga ganadera mínima será 0,1 UGM/ha.

Puede verificar la integridad de una copia de este documento mediante la lectura del código QR adjunto o mediante el acceso a la dirección <https://ws050.juntadeandalucia.es/verificarFirma> indicando el código de VERIFICACIÓN

FIRMADO POR

RAQUEL MARIA ESPIN CRESPO

17/10/2024

VERIFICACIÓN

Pk2jmJDVJQXVSF7B6ESWF6FEMYA9VL

PÁG. 3734/3958





Incidencias de carga ganadera

INCIDENCIA DESCRIPCIÓN

- 3795 Recinto declarado con una situación de riesgo de abandono.
Recinto:41-078-017-00002-00003 Cultivo: -
Recinto:41-078-017-00002-00002 Cultivo: -
- 86132 Recinto superficie forrajera que no realiza la actividad de producción de pastoreo.
Recinto:41-078-017-00002-00003 Cultivo:20000 BARBECHO TRADICIONAL-SIN VARIEDAD Secano
Recinto:41-078-017-00002-00002 Cultivo:20000 BARBECHO TRADICIONAL-SIN VARIEDAD Secano

(1) Con incidencias que retienen pago o deniegan el expediente.

(2) Se calcula sobre superficie declarada admisible.

(3) Aplicación del artículo 16 bis del RD 147/2023.

(4) Expediente con algunos recintos de pastos permanentes ubicados en espacios protegidos donde la carga ganadera mínima será 0,1 UGM/ha.

Puede verificar la integridad de una copia de este documento mediante la lectura del código QR adjunto o mediante el acceso a la dirección <https://ws050.juntadeandalucia.es/verificarFirma> indicando el código de VERIFICACIÓN

FIRMADO POR	RAQUEL MARIA ESPIN CRESPO	17/10/2024
VERIFICACIÓN	Pk2jmJDVJQXVSF7B6ESWF6FEMYA9VL	PÁG. 3735/3958





APELLIDOS Y NOMBRE / RAZÓN SOCIAL

GONZALEZ PEREZ ANTONIO

NIF

****8462*

EXPEDIENTE

1056601

RESOLUCIÓN

DENEGACIÓN DE LA AYUDA

DATOS DE MANTENIMIENTO UNIDADES

GRUPO DE PAGO

ZONAS DE LIMITACIONES NATURALES

**Sup. Dec.
Admisible**

0,00

**Sup.
Resuelta**

0,00

Sobredecl.

0,00

% Sobredecl.

0,00

RESUMEN DE PAGOS

	IMPORTE (Euros)			
	RESUELTO	FEADER	MAPA	CAPADR
A pagar	0,00	0,00	0,00	0,00

APLICACIÓN DE REDUCCIONES Y PENALIZACIONES (%)

Crterios de subvencionabilidad (1)	Presentación tardía	Omisión declaración	Condicionalidad
100,00	0,00	0,00	0,00

IMPORTE (Euros)

Calculado(2)	Reducción	Penalización	Reducción Penalización (3)	Penalización adicional	Resuelto	FEADER	MAPA	CAPADR
0,00 €	0,00 €	0,00 €	0,00 €	0,00 €	0,00 €	0,00 €	0,00 €	0,00 €
Importe Unitario:	54,00 €	Nuevo Importe Unitario:	0,00 €					

RECINTOS PROPUESTOS

REF.	REFERENCIA SIGPAC	CULTIVO	S/R	USO SIGPAC	Sup. Dec. admisible	Sup. Campo	Sup. Determ.	Sup. Resuelta
-1498774	41-077-062-00055-0004	OLIVAR	S		0,04		0,04	0,04
-1036796	41-077-035-00003-0001	OLIVAR	S		0,09		0,09	0,09
-1036788	41-077-034-09002-0006	OLIVAR	S		0,16		0,16	0,16
-163969	41-077-004-00237-0001	OLIVAR	S		0,19		0,19	0,19
4202471	41-077-004-00025-0002	OLIVAR	S		1,18		1,18	1,18
5255384	41-077-062-00048-0003	OLIVAR	S		6,23		6,23	6,23
1700000007130481	41-077-034-00086-0001	OLIVAR	S		0,99		0,99	0,99
1700000007130482	41-077-043-00063-0001	OLIVAR	S		0,02		0,02	0,02
1700000007130484	41-077-043-00121-0001	OLIVAR	S		1,25		1,25	1,25
1700000007130487	41-077-035-00008-0002	OLIVAR	S		1,34		1,34	1,34
1700000007130488	41-077-035-00002-0001	OLIVAR	S		2,01		2,01	2,01
1700000007130489	41-077-043-00066-0001	OLIVAR	R		0,02		0,02	0,02

INCIDENCIAS

INCIDENCIA DESCRIPCIÓN

74018	Productor que no es agricultor a título principal, según los datos del ejercicio fiscal n-1 y seguridad socia.
74053	Importe inferior a 100 Euros

(1) Con incidencias que retienen pago o deniegan el expediente.

(2) Se calcula sobre superficie declarada admisible.

(3) Aplicación del artículo 16 bis del RD 147/2023.

(4) Expediente con algunos recintos de pastos permanentes ubicados en espacios protegidos donde la carga ganadera mínima será 0,1 UGM/ha.

Puede verificar la integridad de una copia de este documento mediante la lectura del código QR adjunto o mediante el acceso a la dirección <https://ws050.juntadeandalucia.es/verificarFirma> indicando el código de VERIFICACIÓN

FIRMADO POR	RAQUEL MARIA ESPIN CRESPO	17/10/2024	
VERIFICACIÓN	Pk2jmJDVJQXVSF7B6ESWF6FEMYA9VL	PÁG. 3736/3958	



APELLIDOS Y NOMBRE / RAZÓN SOCIAL

GONZALEZ VELAZQUEZ JUAN JOSE

NIF

****7439*

EXPEDIENTE

1216324

RESOLUCIÓN

DENEGACIÓN DE LA AYUDA

DATOS DE MANTENIMIENTO UNIDADES

GRUPO DE PAGO

ZONAS DE LIMITACIONES NATURALES

Sup. Dec. Admisible

0,00

Sup. Resuelta

0,00

Sobredecl.

0,00

% Sobredecl.

0,00

RESUMEN DE PAGOS

IMPORTE (Euros)

	RESUELTO	FEADER	MAPA	CAPADR
A pagar	0,00	0,00	0,00	0,00

APLICACIÓN DE REDUCCIONES Y PENALIZACIONES (%)

Criterios de subvencionabilidad (1)	Presentación tardía	Omisión declaración	Condicionalidad
100,00	0,00	0,00	0,00

IMPORTE (Euros)

Calculado(2)	Reducción	Penalización	Reducción Penalización (3)	Penalización adicional	Resuelto	FEADER	MAPA	CAPADR
0,00 €	0,00 €	0,00 €	0,00 €	0,00 €	0,00 €	0,00 €	0,00 €	0,00 €
Importe Unitario:	54,00 €	Nuevo Importe Unitario:	0,00 €					

RECINTOS PROPUESTOS

REF.	REFERENCIA SIGPAC	CULTIVO	S/R	USO SIGPAC	Sup. Dec. admisible	Sup. Campo	Sup. Determ.	Sup. Resuelta
170000006498063	41-027-020-00059-0003	OLIVAR	S		0,65		0,65	0,65
170000006498064	41-027-020-00060-0004	OLIVAR	S		0,60		0,60	0,60
170000006498065	41-027-020-00061-0002	OLIVAR	S		0,68		0,68	0,68
170000006498066	41-027-020-00062-0001	OLIVAR	S		0,68		0,68	0,68

(1) Con incidencias que retienen pago o deniegan el expediente.

(2) Se calcula sobre superficie declarada admisible.

(3) Aplicación del artículo 16 bis del RD 147/2023.

(4) Expediente con algunos recintos de pastos permanentes ubicados en espacios protegidos donde la carga ganadera mínima será 0,1 UGM/ha.

Puede verificar la integridad de una copia de este documento mediante la lectura del código QR adjunto o mediante el acceso a la dirección <https://ws050.juntadeandalucia.es/verificarFirma> indicando el código de VERIFICACIÓN

FIRMADO POR

RAQUEL MARIA ESPIN CRESPO

17/10/2024

VERIFICACIÓN

Pk2jmJDVJQXVSF7B6ESWF6FEMYA9VL

PÁG. 3737/3958






INCIDENCIAS

INCIDENCIA DESCRIPCIÓN

- 2454 Solicitante de intervención 6613 cuyo regimen de afiliacion a la SS no es ni el sistema especial agrario(cuenta ajena) ni autonomo con actividad agraria.
- 4272 Verifica que las líneas de declaración de las Solicitudes Únicas no tienen solapes con la capa de Retroactividad Gráfica (ambas de la misma campaña) a nivel de expediente/línea de declaración gráfica de la solicitud.
Recinto:41-027-018-00039-00001 Cultivo: - Agregado de la referencia del recinto.:0 Zona de la referencia del recinto.:0 Superficie solapada.:0,05 Id. Incid.:98093328
- 74018 Productor que no es agricultor a título principal, según los datos del ejercicio fiscal n-1 y seguridad socia.
- 74053 Importe inferior a 100 Euros
- 86119 Carga ganadera NO cumple con el valor mínimo de 0,2 UGM/ha.
Recinto:41-027-018-00031-00007 Cultivo:62000 PASTOS PERMANENTES DE 5 O MAS AÑOS-SIN VARIEDAD Secano Carga Ganadera:0
Recinto:41-027-018-00038-00002 Cultivo:62000 PASTOS PERMANENTES DE 5 O MAS AÑOS-SIN VARIEDAD Secano Carga Ganadera:0
Recinto:41-027-018-00038-00004 Cultivo:62000 PASTOS PERMANENTES DE 5 O MAS AÑOS-SIN VARIEDAD Secano Carga Ganadera:0
Recinto:41-027-018-00038-00005 Cultivo:62000 PASTOS PERMANENTES DE 5 O MAS AÑOS-SIN VARIEDAD Secano Carga Ganadera:0
Recinto:41-027-018-00039-00001 Cultivo:62000 PASTOS PERMANENTES DE 5 O MAS AÑOS-SIN VARIEDAD Secano Carga Ganadera:0
Recinto:41-027-018-00039-00003 Cultivo:62000 PASTOS PERMANENTES DE 5 O MAS AÑOS-SIN VARIEDAD Secano Carga Ganadera:0
Recinto:41-027-019-00002-00001 Cultivo:62000 PASTOS PERMANENTES DE 5 O MAS AÑOS-SIN VARIEDAD Secano Carga Ganadera:0
Recinto:41-027-019-00002-00002 Cultivo:62000 PASTOS PERMANENTES DE 5 O MAS AÑOS-SIN VARIEDAD Secano Carga Ganadera:0
Recinto:41-027-019-00002-00005 Cultivo:62000 PASTOS PERMANENTES DE 5 O MAS AÑOS-SIN VARIEDAD Secano Carga Ganadera:0
Recinto:41-027-019-00002-00006 Cultivo:62000 PASTOS PERMANENTES DE 5 O MAS AÑOS-SIN VARIEDAD Secano Carga Ganadera:0
Recinto:41-027-019-00002-00010 Cultivo:62000 PASTOS PERMANENTES DE 5 O MAS AÑOS-SIN VARIEDAD Secano Carga Ganadera:0
Recinto:41-027-020-00041-00001 Cultivo:62000 PASTOS PERMANENTES DE 5 O MAS AÑOS-SIN VARIEDAD Secano Carga Ganadera:0
Recinto:41-027-020-00053-00005 Cultivo:62000 PASTOS PERMANENTES DE 5 O MAS AÑOS-SIN VARIEDAD Secano Carga Ganadera:0
- 86126 Recinto de forrajera para Cálculo de Carga Ganadera que No pertenece a Explotación con UGM válida.
Recinto:41-027-018-00031-00007 Cultivo:62000 PASTOS PERMANENTES DE 5 O MAS AÑOS-SIN VARIEDAD Secano Explotacion:ES410270000129
Recinto:41-027-018-00038-00002 Cultivo:62000 PASTOS PERMANENTES DE 5 O MAS AÑOS-SIN VARIEDAD Secano Explotacion:ES410270000129
Recinto:41-027-018-00038-00004 Cultivo:62000 PASTOS PERMANENTES DE 5 O MAS AÑOS-SIN VARIEDAD Secano Explotacion:ES410270000129
Recinto:41-027-018-00038-00005 Cultivo:62000 PASTOS PERMANENTES DE 5 O MAS AÑOS-SIN VARIEDAD Secano Explotacion:ES410270000129
Recinto:41-027-018-00039-00001 Cultivo:62000 PASTOS PERMANENTES DE 5 O MAS AÑOS-SIN VARIEDAD Secano Explotacion:ES410270000129
Recinto:41-027-018-00039-00003 Cultivo:62000 PASTOS PERMANENTES DE 5 O MAS AÑOS-SIN VARIEDAD Secano Explotacion:ES410270000129
Recinto:41-027-019-00002-00001 Cultivo:62000 PASTOS PERMANENTES DE 5 O MAS AÑOS-SIN VARIEDAD Secano Explotacion:ES410270000129
Recinto:41-027-019-00002-00002 Cultivo:62000 PASTOS PERMANENTES DE 5 O MAS AÑOS-SIN VARIEDAD Secano Explotacion:ES410270000129
Recinto:41-027-019-00002-00005 Cultivo:62000 PASTOS PERMANENTES DE 5 O MAS AÑOS-SIN VARIEDAD Secano Explotacion:ES410270000129
Recinto:41-027-019-00002-00006 Cultivo:62000 PASTOS PERMANENTES DE 5 O MAS AÑOS-SIN VARIEDAD Secano Explotacion:ES410270000129
Recinto:41-027-019-00002-00010 Cultivo:62000 PASTOS PERMANENTES DE 5 O MAS AÑOS-SIN VARIEDAD Secano Explotacion:ES410270000129
Recinto:41-027-020-00041-00001 Cultivo:62000 PASTOS PERMANENTES DE 5 O MAS AÑOS-SIN VARIEDAD Secano Explotacion:ES410270000129
Recinto:41-027-020-00053-00005 Cultivo:62000 PASTOS PERMANENTES DE 5 O MAS AÑOS-SIN VARIEDAD Secano Explotacion:ES410270000129

Datos considerados para el Cálculo de la Carga Ganadera del expediente

(1) Con incidencias que retienen pago o deniegan el expediente.
 (2) Se calcula sobre superficie declarada admisible.
 (3) Aplicación del artículo 16 bis del RD 147/2023.
 (4) Expediente con algunos recintos de pastos permanentes ubicados en espacios protegidos donde la carga ganadera mínima será 0,1 UGM/ha.

Puede verificar la integridad de una copia de este documento mediante la lectura del código QR adjunto o mediante el acceso a la dirección https://ws050.juntadeandalucia.es/verificarFirma indicando el código de VERIFICACIÓN			
FIRMADO POR	RAQUEL MARIA ESPIN CRESPO	17/10/2024	
VERIFICACIÓN	Pk2jmJDVJQXVSF7B6ESWF6FEMYA9VL	PÁG. 3738/3958	

**Datos considerados para el Cálculo de la Carga Ganadera del expediente**

Superficie determinada para Cálculo Carga Ganadera: 0,00 ha

Carga Ganadera del Expediente: 0,00 ugm/ha

Incidencias de carga ganadera**INCIDENCIA DESCRIPCIÓN**

86126	<p>Recinto de forrajera para Cálculo de Carga Ganadera que No pertenece a Explotación con UGM válida.</p> <p>Recinto:41-027-019-00002-00001 Cultivo:62000 PASTOS PERMANENTES DE 5 O MAS AÑOS-SIN VARIEDAD Secano Explotacion:ES410270000129</p> <p>Recinto:41-027-020-00041-00001 Cultivo:62000 PASTOS PERMANENTES DE 5 O MAS AÑOS-SIN VARIEDAD Secano Explotacion:ES410270000129</p> <p>Recinto:41-027-020-00053-00005 Cultivo:62000 PASTOS PERMANENTES DE 5 O MAS AÑOS-SIN VARIEDAD Secano Explotacion:ES410270000129</p> <p>Recinto:41-027-018-00031-00007 Cultivo:62000 PASTOS PERMANENTES DE 5 O MAS AÑOS-SIN VARIEDAD Secano Explotacion:ES410270000129</p> <p>Recinto:41-027-018-00039-00003 Cultivo:62000 PASTOS PERMANENTES DE 5 O MAS AÑOS-SIN VARIEDAD Secano Explotacion:ES410270000129</p> <p>Recinto:41-027-018-00038-00004 Cultivo:62000 PASTOS PERMANENTES DE 5 O MAS AÑOS-SIN VARIEDAD Secano Explotacion:ES410270000129</p> <p>Recinto:41-027-019-00002-00006 Cultivo:62000 PASTOS PERMANENTES DE 5 O MAS AÑOS-SIN VARIEDAD Secano Explotacion:ES410270000129</p> <p>Recinto:41-027-018-00038-00005 Cultivo:62000 PASTOS PERMANENTES DE 5 O MAS AÑOS-SIN VARIEDAD Secano Explotacion:ES410270000129</p> <p>Recinto:41-027-018-00039-00001 Cultivo:62000 PASTOS PERMANENTES DE 5 O MAS AÑOS-SIN VARIEDAD Secano Explotacion:ES410270000129</p> <p>Recinto:41-027-018-00038-00002 Cultivo:62000 PASTOS PERMANENTES DE 5 O MAS AÑOS-SIN VARIEDAD Secano Explotacion:ES410270000129</p> <p>Recinto:41-027-019-00002-00002 Cultivo:62000 PASTOS PERMANENTES DE 5 O MAS AÑOS-SIN VARIEDAD Secano Explotacion:ES410270000129</p> <p>Recinto:41-027-019-00002-00005 Cultivo:62000 PASTOS PERMANENTES DE 5 O MAS AÑOS-SIN VARIEDAD Secano Explotacion:ES410270000129</p> <p>Recinto:41-027-019-00002-00010 Cultivo:62000 PASTOS PERMANENTES DE 5 O MAS AÑOS-SIN VARIEDAD Secano Explotacion:ES410270000129</p>
86128	<p>Recinto de Forrajeras que no ha contabilizado para Carga Ganadera por no tener una explotación válida para el cálculo de la Carga Ganadera</p> <p>Recinto:41-027-019-00002-00001 Cultivo:62 PASTOS PERMANENTES DE 5 O MAS AÑOS-</p> <p>Recinto:41-027-020-00041-00001 Cultivo:62 PASTOS PERMANENTES DE 5 O MAS AÑOS-</p> <p>Recinto:41-027-020-00053-00005 Cultivo:62 PASTOS PERMANENTES DE 5 O MAS AÑOS-</p> <p>Recinto:41-027-018-00031-00007 Cultivo:62 PASTOS PERMANENTES DE 5 O MAS AÑOS-</p> <p>Recinto:41-027-018-00039-00003 Cultivo:62 PASTOS PERMANENTES DE 5 O MAS AÑOS-</p> <p>Recinto:41-027-018-00038-00004 Cultivo:62 PASTOS PERMANENTES DE 5 O MAS AÑOS-</p> <p>Recinto:41-027-019-00002-00006 Cultivo:62 PASTOS PERMANENTES DE 5 O MAS AÑOS-</p> <p>Recinto:41-027-018-00038-00005 Cultivo:62 PASTOS PERMANENTES DE 5 O MAS AÑOS-</p> <p>Recinto:41-027-018-00039-00001 Cultivo:62 PASTOS PERMANENTES DE 5 O MAS AÑOS-</p> <p>Recinto:41-027-018-00038-00002 Cultivo:62 PASTOS PERMANENTES DE 5 O MAS AÑOS-</p> <p>Recinto:41-027-019-00002-00002 Cultivo:62 PASTOS PERMANENTES DE 5 O MAS AÑOS-</p> <p>Recinto:41-027-019-00002-00005 Cultivo:62 PASTOS PERMANENTES DE 5 O MAS AÑOS-</p> <p>Recinto:41-027-019-00002-00010 Cultivo:62 PASTOS PERMANENTES DE 5 O MAS AÑOS-</p>

(1) Con incidencias que retienen pago o deniegan el expediente.

(2) Se calcula sobre superficie declarada admisible.

(3) Aplicación del artículo 16 bis del RD 147/2023.

(4) Expediente con algunos recintos de pastos permanentes ubicados en espacios protegidos donde la carga ganadera mínima será 0,1 UGM/ha.

Puede verificar la integridad de una copia de este documento mediante la lectura del código QR adjunto o mediante el acceso a la dirección <https://ws050.juntadeandalucia.es/verificarFirma> indicando el código de VERIFICACIÓN

FIRMADO POR

RAQUEL MARIA ESPIN CRESPO

17/10/2024

VERIFICACIÓN

Pk2jmJDVJQXVSF7B6ESWF6FEMYA9VL

PÁG. 3739/3958





APELLIDOS Y NOMBRE / RAZÓN SOCIAL

GUERRERO NAVARRO MARIA JOSE

NIF

****3050*

EXPEDIENTE

1228649

RESOLUCIÓN

DENEGACIÓN DE LA AYUDA

DATOS DE MANTENIMIENTO UNIDADES

GRUPO DE PAGO

ZONAS DE LIMITACIONES NATURALES

**Sup. Dec.
Admisible**

0,00

**Sup.
Resuelta**

0,00

Sobredecl.

0,00

% Sobredecl.

0,00

RESUMEN DE PAGOS

IMPORTE (Euros)

	RESUELTO	FEADER	MAPA	CAPADR
A pagar	0,00	0,00	0,00	0,00

APLICACIÓN DE REDUCCIONES Y PENALIZACIONES (%)

Crterios de subvencionabilidad (1)	Presentación tardía	Omisión declaración	Condicionalidad
100,00	0,00	0,00	0,00

IMPORTE (Euros)

Calculado(2)	Reducción	Penalización	Reducción Penalización (3)	Penalización adicional	Resuelto	FEADER	MAPA	CAPADR
0,00 €	0,00 €	0,00 €	0,00 €	0,00 €	0,00 €	0,00 €	0,00 €	0,00 €
Importe Unitario:	54,00 €	Nuevo Importe Unitario:	0,00 €					

RECINTOS PROPUESTOS

REF.	REFERENCIA SIGPAC	CULTIVO	S/R	USO SIGPAC	Sup. Dec. admisible	Sup. Campo	Sup. Determ.	Sup. Resuelta
-1565232	41-077-038-00070-0001	OLIVAR	S		0,02		0,02	0,02
-1565231	41-077-038-00055-0001	OLIVAR	S		0,02		0,02	0,02
-1095453	41-077-035-00134-0002	OLIVAR	R		0,01		0,01	0,01
-176179	41-064-005-09003-0002	OLIVAR	S		0,11		0,11	0,11
-176148	41-065-059-00020-0021	OLIVAR	S		14,89		14,89	14,89
4220346	41-064-005-00021-0004	OLIVAR	S		4,10		4,10	4,10
170000002971861	41-077-035-00133-0001	OLIVAR	R		0,04		0,04	0,04
170000002971862	41-077-035-00134-0001	OLIVAR	S		0,44		0,44	0,44
170000002971863	41-077-035-00167-0001	OLIVAR	R		2,56		2,56	2,56
170000002971864	41-077-038-00053-0003	OLIVAR	R		2,97		2,97	2,97
170000002971866	41-077-038-00067-0001	OLIVAR	S		0,64		0,64	0,64

INCIDENCIAS

INCIDENCIA DESCRIPCIÓN

74018	Productor que no es agricultor a título principal, según los datos del ejercicio fiscal n-1 y seguridad socia.
74053	Importe inferior a 100 Euros

(1) Con incidencias que retienen pago o deniegan el expediente.

(2) Se calcula sobre superficie declarada admisible.

(3) Aplicación del artículo 16 bis del RD 147/2023.

(4) Expediente con algunos recintos de pastos permanentes ubicados en espacios protegidos donde la carga ganadera mínima será 0,1 UGM/ha.

Puede verificar la integridad de una copia de este documento mediante la lectura del código QR adjunto o mediante el acceso a la dirección <https://ws050.juntadeandalucia.es/verificarFirma> indicando el código de VERIFICACIÓN

FIRMADO POR

RAQUEL MARIA ESPIN CRESPO

17/10/2024

VERIFICACIÓN

Pk2jmJDVJQXVSF7B6ESWF6FEMYA9VL

PÁG. 3740/3958





APELLIDOS Y NOMBRE / RAZÓN SOCIAL

GUISADO MORILLAS RAFAEL

NIF

****1967*

EXPEDIENTE

1167303

RESOLUCIÓN

DENEGACIÓN DE LA AYUDA

DATOS DE MANTENIMIENTO UNIDADES

GRUPO DE PAGO	Sup. Dec. Admisible	Sup. Resuelta	Sobredecl.	% Sobredecl.
ZONAS DE LIMITACIONES NATURALES	0,00	0,00	0,00	0,00

RESUMEN DE PAGOS

	IMPORTE (Euros)			
	RESUELTO	FEADER	MAPA	CAPADR
A pagar	0,00	0,00	0,00	0,00

APLICACIÓN DE REDUCCIONES Y PENALIZACIONES (%)

Criterios de subvencionabilidad (1)	Presentación tardía	Omisión declaración	Condicionabilidad
100,00	0,00	0,00	0,00

IMPORTE (Euros)

Calculado(2)	Reducción	Penalización	Reducción Penalización (3)	Penalización adicional	Resuelto	FEADER	MAPA	CAPADR
0,00 €	0,00 €	0,00 €	0,00 €	0,00 €	0,00 €	0,00 €	0,00 €	0,00 €
Importe Unitario:	54,00 €	Nuevo Importe Unitario:	0,00 €					

RECINTOS PROPUESTOS

REF.	REFERENCIA SIGPAC	CULTIVO	S/R	USO SIGPAC	Sup. Dec. admisible	Sup. Campo	Sup. Determ.	Sup. Resuelta
-1233895	41-077-038-09007-0017	OLIVAR	R		0,03		0,03	0,03
1700000005363197	41-077-038-00012-0001	OLIVAR	R		0,60		0,60	0,60
1700000005363198	41-077-038-00013-0001	OLIVAR	R		0,72		0,72	0,72
1700000005363199	41-077-038-00114-0001	OLIVAR	R		0,68		0,68	0,68
1700000005363207	41-077-038-00010-0001	OLIVAR	S		0,01		0,01	0,01

INCIDENCIAS

INCIDENCIA DESCRIPCIÓN

2454	Solicitante de intervención 6613 cuyo regimen de afiliacion a la SS no es ni el sistema especial agrario(cuenta ajena) ni autonomo con actividad agraria.
74018	Productor que no es agricultor a titulo principal, según los datos del ejercicio fiscal n-1 y seguridad socia.
74053	Importe inferior a 100 Euros

(1) Con incidencias que retienen pago o deniegan el expediente.

(2) Se calcula sobre superficie declarada admisible.

(3) Aplicación del artículo 16 bis del RD 147/2023.

(4) Expediente con algunos recintos de pastos permanentes ubicados en espacios protegidos donde la carga ganadera mínima será 0,1 UGM/ha.

Puede verificar la integridad de una copia de este documento mediante la lectura del código QR adjunto o mediante el acceso a la dirección <https://ws050.juntadeandalucia.es/verificarFirma> indicando el código de VERIFICACIÓN

FIRMADO POR	RAQUEL MARIA ESPIN CRESPO	17/10/2024	
VERIFICACIÓN	Pk2jmJDVJQXVSF7B6ESWF6FEMYA9VL	PÁG. 3741/3958	

**APELLIDOS Y NOMBRE / RAZÓN SOCIAL**

GULLON GONZALEZ MARIA TERESA

NIF

***0736*

EXPEDIENTE

1282410

RESOLUCIÓN

DENEGACIÓN DE LA AYUDA

DATOS DE MANTENIMIENTO UNIDADES**GRUPO DE PAGO**

ZONAS DE LIMITACIONES NATURALES

Sup. Dec. Admisible

0,00

Sup. Resuelta

0,00

Sobredecl.

0,00

% Sobredecl.

0,00

RESUMEN DE PAGOS**IMPORTE (Euros)**

	RESUELTO	FEADER	MAPA	CAPADR
A pagar	0,00	0,00	0,00	0,00

APLICACIÓN DE REDUCCIONES Y PENALIZACIONES (%)

Criterios de subvencionabilidad (1)	Presentación tardía	Omisión declaración	Condicionalidad
100,00	0,00	0,00	0,00

IMPORTE (Euros)

Calculado(2)	Reducción	Penalización	Reducción Penalización (3)	Penalización adicional	Resuelto	FEADER	MAPA	CAPADR
0,00 €	0,00 €	0,00 €	0,00 €	0,00 €	0,00 €	0,00 €	0,00 €	0,00 €
Importe Unitario:	54,00 €	Nuevo Importe Unitario:	0,00 €					

RECINTOS PROPUESTOS

REF.	REFERENCIA SIGPAC	CULTIVO	S/R	USO SIGPAC	Sup. Dec. admisible	Sup. Campo	Sup. Determ.	Sup. Resuelta
1700000005121620	41-002-009-00007-0003	OLIVAR	S		5,16		5,16	5,16
1700000005121621	41-002-009-00026-0005	OLIVAR	S		22,44		22,44	22,44
1700000005121622	41-002-009-00035-0002	OLIVAR	S		3,68		3,68	3,68
1700000005121623	41-002-009-00115-0003	OLIVAR	S		1,67		1,67	1,67
1700000005121624	41-002-009-00142-0003	OLIVAR	S		17,85		17,85	17,85

INCIDENCIAS**INCIDENCIA DESCRIPCIÓN**

74018	Productor que no es agricultor a título principal, según los datos del ejercicio fiscal n-1 y seguridad socia.
74053	Importe inferior a 100 Euros

(1) Con incidencias que retienen pago o deniegan el expediente.

(2) Se calcula sobre superficie declarada admisible.

(3) Aplicación del artículo 16 bis del RD 147/2023.

(4) Expediente con algunos recintos de pastos permanentes ubicados en espacios protegidos donde la carga ganadera mínima será 0,1 UGM/ha.

Puede verificar la integridad de una copia de este documento mediante la lectura del código QR adjunto o mediante el acceso a la dirección <https://ws050.juntadeandalucia.es/verificarFirma> indicando el código de VERIFICACIÓN

FIRMADO POR

RAQUEL MARIA ESPIN CRESPO

17/10/2024

VERIFICACIÓN

Pk2jmJDVJQXVSF7B6ESWF6FEMYA9VL

PÁG. 3742/3958



**APELLIDOS Y NOMBRE / RAZÓN SOCIAL**

HORMIGO NAVARRO JOSE

NIF

****2894*

EXPEDIENTE

1164672

RESOLUCIÓN

DENEGACIÓN DE LA AYUDA

DATOS DE MANTENIMIENTO UNIDADES**GRUPO DE PAGO**

ZONAS DE LIMITACIONES NATURALES

**Sup. Dec.
Admisible**

0,00

**Sup.
Resuelta**

0,00

Sobredecl.

0,00

% Sobredecl.

0,00

RESUMEN DE PAGOS**IMPORTE (Euros)**

	RESUELTO	FEADER	MAPA	CAPADR
A pagar	0,00	0,00	0,00	0,00

APLICACIÓN DE REDUCCIONES Y PENALIZACIONES (%)

Crterios de subvencionabilidad (1)	Presentación tardía	Omisión declaración	Condicionalidad
100,00	0,00	0,00	0,00

IMPORTE (Euros)

Calculado(2)	Reducción	Penalización	Reducción Penalización (3)	Penalización adicional	Resuelto	FEADER	MAPA	CAPADR
0,00 €	0,00 €	0,00 €	0,00 €	0,00 €	0,00 €	0,00 €	0,00 €	0,00 €
Importe Unitario:	54,00 €	Nuevo Importe Unitario:	0,00 €					

RECINTOS PROPUESTOS

REF.	REFERENCIA SIGPAC	CULTIVO	S/R	USO SIGPAC	Sup. Dec. admisible	Sup. Campo	Sup. Determ.	Sup. Resuelta
170000003013068	41-077-049-00010-0007	OLIVAR	S		1,66		1,66	1,66
170000003013069	41-077-049-00010-0005	OLIVAR	S		0,03		0,03	0,03
170000003013070	41-077-049-09002-0004	OLIVAR	S		0,01		0,01	0,01
170000003013071	41-077-050-00006-0002	OLIVAR	S		0,31		0,31	0,31
170000003013072	41-077-049-00010-0002	OLIVAR	S		0,41		0,41	0,41

INCIDENCIAS**INCIDENCIA DESCRIPCIÓN**

2454	Solicitante de intervención 6613 cuyo regimen de afiliacion a la SS no es ni el sistema especial agrario(cuenta ajena) ni autonomo con actividad agraria.
74018	Productor que no es agricultor a titulo principal, según los datos del ejercicio fiscal n-1 y seguridad socia.
74053	Importe inferior a 100 Euros

(1) Con incidencias que retienen pago o deniegan el expediente.

(2) Se calcula sobre superficie declarada admisible.

(3) Aplicación del artículo 16 bis del RD 147/2023.

(4) Expediente con algunos recintos de pastos permanentes ubicados en espacios protegidos donde la carga ganadera mínima será 0,1 UGM/ha.

Puede verificar la integridad de una copia de este documento mediante la lectura del código QR adjunto o mediante el acceso a la dirección <https://ws050.juntadeandalucia.es/verificarFirma> indicando el código de VERIFICACIÓN

FIRMADO POR

RAQUEL MARIA ESPIN CRESPO

17/10/2024

VERIFICACIÓN

Pk2jmJDVJQXVSF7B6ESWF6FEMYA9VL

PÁG. 3743/3958



**APELLIDOS Y NOMBRE / RAZÓN SOCIAL**

HURTADO REINA JOSE

NIF

****1204*

EXPEDIENTE

1052419

RESOLUCIÓN

DENEGACIÓN DE LA AYUDA

DATOS DE MANTENIMIENTO UNIDADES**GRUPO DE PAGO**

ZONAS DE LIMITACIONES NATURALES

**Sup. Dec.
Admisible**

0,00

**Sup.
Resuelta**

0,00

Sobredecl.

0,00

% Sobredecl.

0,00

RESUMEN DE PAGOS**IMPORTE (Euros)**

	RESUELTO	FEADER	MAPA	CAPADR
A pagar	0,00	0,00	0,00	0,00

APLICACIÓN DE REDUCCIONES Y PENALIZACIONES (%)

Criterios de subvencionabilidad (1)	Presentación tardía	Omisión declaración	Condicionalidad
100,00	0,00	0,00	0,00

IMPORTE (Euros)

Calculado(2)	Reducción	Penalización	Reducción Penalización (3)	Penalización adicional	Resuelto	FEADER	MAPA	CAPADR
0,00 €	0,00 €	0,00 €	0,00 €	0,00 €	0,00 €	0,00 €	0,00 €	0,00 €
Importe Unitario:	54,00 €	Nuevo Importe Unitario:	0,00 €					

RECINTOS PROPUESTOS

REF.	REFERENCIA SIGPAC	CULTIVO	S/R	USO SIGPAC	Sup. Dec. admisible	Sup. Campo	Sup. Determ.	Sup. Resuelta
1700000004663618	41-077-006-00026-0001	OLIVAR	S		0,36		0,36	0,36
1700000004663619	41-077-006-00003-0001	OLIVAR	S		0,03		0,03	0,03
1700000004663620	41-077-006-00005-0001	OLIVAR	S		2,27		2,27	2,27
1700000004663621	41-077-006-00120-0001	OLIVAR	S		0,02		0,02	0,02

INCIDENCIAS**INCIDENCIA DESCRIPCIÓN**

2454	Solicitante de intervención 6613 cuyo regimen de afiliacion a la SS no es ni el sistema especial agrario(cuenta ajena) ni autonomo con actividad agraria.
74018	Productor que no es agricultor a título principal, según los datos del ejercicio fiscal n-1 y seguridad socia.
74053	Importe inferior a 100 Euros

(1) Con incidencias que retienen pago o deniegan el expediente.

(2) Se calcula sobre superficie declarada admisible.

(3) Aplicación del artículo 16 bis del RD 147/2023.

(4) Expediente con algunos recintos de pastos permanentes ubicados en espacios protegidos donde la carga ganadera mínima será 0,1 UGM/ha.

Puede verificar la integridad de una copia de este documento mediante la lectura del código QR adjunto o mediante el acceso a la dirección <https://ws050.juntadeandalucia.es/verificarFirma> indicando el código de VERIFICACIÓN

FIRMADO POR

RAQUEL MARIA ESPIN CRESPO

17/10/2024

VERIFICACIÓN

Pk2jmJDVJQXVSF7B6ESWF6FEMYA9VL

PÁG. 3744/3958



**APELLIDOS Y NOMBRE / RAZÓN SOCIAL**

JACINTO MARIN CARLOS

NIF

****5309*

EXPEDIENTE

1244766

RESOLUCIÓN

DENEGACIÓN DE LA AYUDA

DATOS DE MANTENIMIENTO UNIDADES**GRUPO DE PAGO**

ZONAS DE LIMITACIONES NATURALES

**Sup. Dec.
Admisible**

0,00

**Sup.
Resuelta**

0,00

Sobredecl.

0,00

% Sobredecl.

0,00

RESUMEN DE PAGOS**IMPORTE (Euros)**

	RESUELTO	FEADER	MAPA	CAPADR
A pagar	0,00	0,00	0,00	0,00

APLICACIÓN DE REDUCCIONES Y PENALIZACIONES (%)

Crterios de subvencionabilidad (1)	Presentación tardía	Omisión declaración	Condicionalidad
100,00	0,00	0,00	0,00

IMPORTE (Euros)

Calculado(2)	Reducción	Penalización	Reducción Penalización (3)	Penalización adicional	Resuelto	FEADER	MAPA	CAPADR
0,00 €	0,00 €	0,00 €	0,00 €	0,00 €	0,00 €	0,00 €	0,00 €	0,00 €
Importe Unitario:	54,00 €	Nuevo Importe Unitario:	0,00 €					

RECINTOS PROPUESTOS

REF.	REFERENCIA SIGPAC	CULTIVO	S/R	USO SIGPAC	Sup. Dec. admisible	Sup. Campo	Sup. Determ.	Sup. Resuelta
4652514	41-027-024-00009-0011	BARBECHO TRADICIONAL	S		4,47		4,47	4,47
4652515	41-027-024-00009-0013	BARBECHO TRADICIONAL	S		3,11		3,11	3,11
4652516	41-027-024-00009-0015	BARBECHO TRADICIONAL	S		0,52		0,52	0,50
5516876	41-049-003-00011-0027	MEZCLA VEZA - AVENA	S		0,04		0,04	0,00
5516882	41-049-003-00056-0002	MEZCLA VEZA - AVENA	R		15,12		15,12	15,12
5516883	41-049-003-00056-0019	BARBECHO TRADICIONAL	S		9,94		9,94	9,94
5516884	41-049-003-00056-0029	MEZCLA VEZA - AVENA	S		0,62		0,62	0,62
5516885	41-049-003-00056-0037	MEZCLA VEZA - AVENA	R		0,57		0,57	0,57
5516886	41-049-003-00056-0039	MEZCLA VEZA - AVENA	S		0,68		0,68	0,68
5516887	41-049-003-00056-0040	BARBECHO TRADICIONAL	S		2,68		2,68	2,68
5516888	41-049-003-00056-0041	BARBECHO TRADICIONAL	S		1,81		1,81	1,81
5516889	41-049-003-00056-0042	MEZCLA VEZA - AVENA	S		0,36		0,36	0,36
5516890	41-049-003-00056-0043	MEZCLA VEZA - AVENA	S		21,35		21,35	21,35
5516891	41-049-003-00056-0044	MEZCLA VEZA - AVENA	S		12,50		12,50	12,50
5516892	41-049-003-00056-0045	MEZCLA VEZA - AVENA	S		5,35		5,35	5,35
5516893	41-049-003-00056-0046	MEZCLA VEZA - AVENA	S		3,68		3,68	3,68
5516894	41-049-003-00056-0049	MEZCLA VEZA - AVENA	S		0,62		0,62	0,62
5516895	41-049-003-00056-0050	BARBECHO TRADICIONAL	S		0,80		0,80	0,80
5516896	41-049-003-00056-0051	MEZCLA VEZA - AVENA	S		0,14		0,14	0,14
5516897	41-049-003-00056-0052	BARBECHO TRADICIONAL	S		1,13		1,13	0,00

(1) Con incidencias que retienen pago o deniegan el expediente.

(2) Se calcula sobre superficie declarada admisible.

(3) Aplicación del artículo 16 bis del RD 147/2023.

(4) Expediente con algunos recintos de pastos permanentes ubicados en espacios protegidos donde la carga ganadera mínima será 0,1 UGM/ha.

Puede verificar la integridad de una copia de este documento mediante la lectura del código QR adjunto o mediante el acceso a la dirección <https://ws050.juntadeandalucia.es/verificarFirma> indicando el código de VERIFICACIÓN

FIRMADO POR

RAQUEL MARIA ESPIN CRESPO

17/10/2024

VERIFICACIÓN

Pk2jmJDVJQXVSF7B6ESWF6FEMYA9VL

PÁG. 3745/3958



**INCIDENCIAS****INCIDENCIA DESCRIPCIÓN**

- 4272 Verifica que las líneas de declaración de las Solicitudes Únicas no tienen solapes con la capa de Retroactividad Gráfica (ambas de la misma campaña) a nivel de expediente/línea de declaración gráfica de la solicitud.
Recinto:41-027-024-00009-00001 Cultivo: - Agregado de la referencia del recinto.:0 Zona de la referencia del recinto.:0 Superficie solapada.:0,12 Id. Incid.:98093649
Recinto:41-027-024-00009-00015 Cultivo: - Agregado de la referencia del recinto.:0 Zona de la referencia del recinto.:0 Superficie solapada.:0,02 Id. Incid.:98093650
- 8200 Control por Monitorización con resultado no admisible
Recinto:41-049-003-00011-00027 Cultivo:241000 MEZCLA VEZA - AVENA-SIN VARIEDAD
- 8227 Control por Monitorización sin respuesta por parte del productor y, por tanto, sin Juicio Experto de campo.
Recinto:41-049-003-00056-00052 Cultivo:20000 BARBECHO TRADICIONAL-SIN VARIEDAD
- 74018 Productor que no es agricultor a título principal, según los datos del ejercicio fiscal n-1 y seguridad socia.
- 74053 Importe inferior a 100 Euros
- 86119 Carga ganadera NO cumple con el valor mínimo de 0,2 UGM/ha.
Recinto:41-027-024-00009-00001 Cultivo:62000 PASTOS PERMANENTES DE 5 O MAS AÑOS-SIN VARIEDAD Secano Carga Ganadera:0
Recinto:41-049-003-00056-00053 Cultivo:62000 PASTOS PERMANENTES DE 5 O MAS AÑOS-SIN VARIEDAD Secano Carga Ganadera:0
- 86123 Recinto superficie forrajera que en REGA no tiene clasificación zootécnica permitida.
Recinto:41-027-024-00009-00001 Cultivo:62000 PASTOS PERMANENTES DE 5 O MAS AÑOS-SIN VARIEDAD Secano Explotacion:ES410270000257
Recinto:41-049-003-00056-00053 Cultivo:62000 PASTOS PERMANENTES DE 5 O MAS AÑOS-SIN VARIEDAD Secano Explotacion:ES410270000257

Datos considerados para el Cálculo de la Carga Ganadera del expediente

Superficie determinada para Cálculo Carga Ganadera: 0,00 ha

Carga Ganadera del Expediente: 0,00 ugm/ha

Incidenias de carga ganadera**INCIDENCIA DESCRIPCIÓN**

- 8227 Control por Monitorización sin respuesta por parte del productor y, por tanto, sin Juicio Experto de campo.
Recinto:41-049-003-00056-00052 Cultivo:20000 BARBECHO TRADICIONAL-SIN VARIEDAD
- 86123 Recinto superficie forrajera que en REGA no tiene clasificación zootécnica permitida.
Recinto:41-049-003-00056-00053 Cultivo:62000 PASTOS PERMANENTES DE 5 O MAS AÑOS-SIN VARIEDAD Secano Explotacion:ES410270000257
Recinto:41-027-024-00009-00001 Cultivo:62000 PASTOS PERMANENTES DE 5 O MAS AÑOS-SIN VARIEDAD Secano Explotacion:ES410270000257
- 86128 Recinto de Forrajeras que no ha contabilizado para Carga Ganadera por no tener una explotación válida para el cálculo de la Carga Ganadera
Recinto:41-049-003-00056-00053 Cultivo:62 PASTOS PERMANENTES DE 5 O MAS AÑOS-
Recinto:41-027-024-00009-00001 Cultivo:62 PASTOS PERMANENTES DE 5 O MAS AÑOS-
- 86131 Recinto superficie forrajera con explotación ganadera según VAG que en REGA no tiene clasificación zootécnica permitida.
Recinto:41-049-003-00056-00053 Cultivo:62000 PASTOS PERMANENTES DE 5 O MAS AÑOS-SIN VARIEDAD Secano Explotacion:ES410270000257
Recinto:41-027-024-00009-00001 Cultivo:62000 PASTOS PERMANENTES DE 5 O MAS AÑOS-SIN VARIEDAD Secano Explotacion:ES410270000257
- 86132 Recinto superficie forrajera que no realiza la actividad de producción de pastoreo.
Recinto:41-027-024-00009-00011 Cultivo:20000 BARBECHO TRADICIONAL-SIN VARIEDAD Secano
Recinto:41-027-024-00009-00013 Cultivo:20000 BARBECHO TRADICIONAL-SIN VARIEDAD Secano
Recinto:41-027-024-00009-00015 Cultivo:20000 BARBECHO TRADICIONAL-SIN VARIEDAD Secano
Recinto:41-049-003-00056-00019 Cultivo:20000 BARBECHO TRADICIONAL-SIN VARIEDAD Secano
Recinto:41-049-003-00056-00040 Cultivo:20000 BARBECHO TRADICIONAL-SIN VARIEDAD Secano
Recinto:41-049-003-00056-00041 Cultivo:20000 BARBECHO TRADICIONAL-SIN VARIEDAD Secano
Recinto:41-049-003-00056-00050 Cultivo:20000 BARBECHO TRADICIONAL-SIN VARIEDAD Secano
Recinto:41-049-003-00056-00052 Cultivo:20000 BARBECHO TRADICIONAL-SIN VARIEDAD Secano
Recinto:41-005-001-00026-00001 Cultivo:20000 BARBECHO TRADICIONAL-SIN VARIEDAD Secano
Recinto:41-005-001-00026-00019 Cultivo:20000 BARBECHO TRADICIONAL-SIN VARIEDAD Secano

(1) Con incidencias que retienen pago o deniegan el expediente.

(2) Se calcula sobre superficie declarada admisible.

(3) Aplicación del artículo 16 bis del RD 147/2023.

(4) Expediente con algunos recintos de pastos permanentes ubicados en espacios protegidos donde la carga ganadera mínima será 0,1 UGM/ha.

Puede verificar la integridad de una copia de este documento mediante la lectura del código QR adjunto o mediante el acceso a la dirección <https://ws050.juntadeandalucia.es/verificarFirma> indicando el código de VERIFICACIÓN

FIRMADO POR

RAQUEL MARIA ESPIN CRESPO

17/10/2024

VERIFICACIÓN

Pk2jmJDVJQXVSF7B6ESWF6FEMYA9VL

PÁG. 3746/3958






Recinto:41-005-001-00026-00020 Cultivo:20000 BARBECHO TRADICIONAL-SIN VARIEDAD Secano
Recinto:41-005-001-00026-00021 Cultivo:20000 BARBECHO TRADICIONAL-SIN VARIEDAD Secano
Recinto:41-005-001-00026-00022 Cultivo:20000 BARBECHO TRADICIONAL-SIN VARIEDAD Secano
Recinto:41-005-001-00026-00027 Cultivo:20000 BARBECHO TRADICIONAL-SIN VARIEDAD Secano

(1) Con incidencias que retienen pago o deniegan el expediente.
(2) Se calcula sobre superficie declarada admisible.
(3) Aplicación del artículo 16 bis del RD 147/2023.
(4) Expediente con algunos recintos de pastos permanentes ubicados en espacios protegidos donde la carga ganadera mínima será 0,1 UGM/ha.

Puede verificar la integridad de una copia de este documento mediante la lectura del código QR adjunto o mediante el acceso a la dirección <https://ws050.juntadeandalucia.es/verificarFirma> indicando el código de VERIFICACIÓN

FIRMADO POR	RAQUEL MARIA ESPIN CRESPO	17/10/2024	
VERIFICACIÓN	Pk2jmJDVJQXVSF7B6ESWF6FEMYA9VL	PÁG. 3747/3958	



APELLIDOS Y NOMBRE / RAZÓN SOCIAL

JANER ALBARREAL JUAN ANTONIO

NIF

****8636*

EXPEDIENTE

1279043

RESOLUCIÓN

DENEGACIÓN DE LA AYUDA

DATOS DE MANTENIMIENTO UNIDADES

GRUPO DE PAGO

ZONAS DE LIMITACIONES NATURALES

**Sup. Dec.
Admisible**
0,00

**Sup.
Resuelta**
0,00

Sobredecl.
0,00

% Sobredecl.
0,00

RESUMEN DE PAGOS

	IMPORTE (Euros)			
	RESUELTO	FEADER	MAPA	CAPADR
A pagar	0,00	0,00	0,00	0,00

APLICACIÓN DE REDUCCIONES Y PENALIZACIONES (%)

Crterios de subvencionabilidad (1)	Presentación tardía	Omisión declaración	Condicionalidad
100,00	0,00	0,00	0,00

IMPORTE (Euros)

Calculado(2)	Reducción	Penalización	Reducción Penalización (3)	Penalización adicional	Resuelto	FEADER	MAPA	CAPADR
0,00 €	0,00 €	0,00 €	0,00 €	0,00 €	0,00 €	0,00 €	0,00 €	0,00 €
Importe Unitario:	54,00 €	Nuevo Importe Unitario:	0,00 €					

RECINTOS PROPUESTOS

REF.	REFERENCIA SIGPAC	CULTIVO	S/R	USO SIGPAC	Sup. Dec. admisible	Sup. Campo	Sup. Determ.	Sup. Resuelta
-1401605	41-065-076-00035-0008	OLIVAR	S		0,94		0,94	0,94
-161706	41-065-076-00090-0002	OLIVAR	S		0,10		0,10	0,10
-161704	41-065-076-00068-0007	OLIVAR	S		0,18		0,18	0,18
-161703	41-065-076-00068-0005	OLIVAR	S		0,02		0,02	0,02
-161702	41-065-076-00035-0005	OLIVAR	S		0,60		0,60	0,60
1700000007220875	41-065-076-00035-0001	OLIVAR	S		23,69		23,69	23,69
1700000007220878	41-065-076-00045-0001	OLIVAR	S		0,46		0,46	0,46
1700000007220881	41-065-076-00055-0001	OLIVAR	S		0,03		0,03	0,03
1700000007220882	41-065-076-00056-0001	OLIVAR	S		0,04		0,04	0,04
1700000007220884	41-065-076-00068-0002	OLIVAR	S		7,45		7,45	7,45
1700000007220886	41-065-076-00088-0001	OLIVAR	S		0,01		0,01	0,01
1700000007220888	41-065-076-00090-0001	OLIVAR	S		0,22		0,22	0,22
1700000007220890	41-065-076-00092-0001	OLIVAR	S		1,10		1,10	1,10

INCIDENCIAS

INCIDENCIA DESCRIPCIÓN

463	Productor que en su Declaración responsable no marca SÍ o NO en la casilla de "Realiza alguna actividad de las incluidas en el R.D."
74018	Productor que no es agricultor a título principal, según los datos del ejercicio fiscal n-1 y seguridad socia.
74053	Importe inferior a 100 Euros

(1) Con incidencias que retienen pago o deniegan el expediente.

(2) Se calcula sobre superficie declarada admisible.

(3) Aplicación del artículo 16 bis del RD 147/2023.

(4) Expediente con algunos recintos de pastos permanentes ubicados en espacios protegidos donde la carga ganadera mínima será 0,1 UGM/ha.

Puede verificar la integridad de una copia de este documento mediante la lectura del código QR adjunto o mediante el acceso a la dirección <https://ws050.juntadeandalucia.es/verificarFirma> indicando el código de VERIFICACIÓN

FIRMADO POR

RAQUEL MARIA ESPIN CRESPO

17/10/2024

VERIFICACIÓN

Pk2jmJDVJQXVSF7B6ESWF6FEMYA9VL

PÁG. 3748/3958





APELLIDOS Y NOMBRE / RAZÓN SOCIAL

JARAVA HOLGADO MARIA LUISA

NIF

****3340*

EXPEDIENTE

1108856

RESOLUCIÓN

DENEGACIÓN DE LA AYUDA

DATOS DE MANTENIMIENTO UNIDADES

GRUPO DE PAGO	Sup. Dec. Admisible	Sup. Resuelta	Sobredecl.	% Sobredecl.
ZONAS DE LIMITACIONES NATURALES	0,00	0,00	0,00	0,00

RESUMEN DE PAGOS

	IMPORTE (Euros)			
	RESUELTO	FEADER	MAPA	CAPADR
A pagar	0,00	0,00	0,00	0,00

APLICACIÓN DE REDUCCIONES Y PENALIZACIONES (%)

Criterios de subvencionabilidad (1)	Presentación tardía	Omisión declaración	Condicionalidad
100,00	0,00	0,00	0,00

IMPORTE (Euros)

Calculado(2)	Reducción	Penalización	Reducción Penalización (3)	Penalización adicional	Resuelto	FEADER	MAPA	CAPADR
0,00 €	0,00 €	0,00 €	0,00 €	0,00 €	0,00 €	0,00 €	0,00 €	0,00 €
Importe Unitario:	54,00 €	Nuevo Importe Unitario:	0,00 €					

RECINTOS PROPUESTOS

REF.	REFERENCIA SIGPAC	CULTIVO	S/R	USO SIGPAC	Sup. Dec. admisible	Sup. Campo	Sup. Determ.	Sup. Resuelta
-1534808	41-064-006-00002-0001	CEBADA	S		7,64		7,64	7,64
-1534672	41-064-006-00012-0002	BARBECHO TRADICIONAL	S		1,00		1,00	1,00
-1534599	41-064-006-00007-0001	BARBECHO TRADICIONAL	S		5,00		5,00	5,00
-1015204	41-064-006-00002-0010	OLIVAR	S		2,83		2,83	2,83
-1015186	41-064-006-00002-0019	OLIVAR	S		0,12		0,12	0,12
-1015060	41-064-006-00002-0010	OLIVAR	S		4,85		4,85	4,85
-458741	41-064-006-00007-0001	GIRASOL	S		14,24		14,24	14,24
-458676	41-064-006-00002-0018	OLIVAR	S		6,48		6,48	6,48
-458672	41-064-006-00002-0014	OLIVAR	S		10,08		10,08	10,08
1700000005254041	41-064-005-00012-0003	CEBADA	S		1,82		1,82	1,82
1700000005254042	41-064-006-00002-0010	OLIVAR	S		7,20		7,20	7,20
1700000005254044	41-064-023-00026-0001	OLIVAR	S		2,16		2,16	2,16
1700000005254045	41-064-023-00013-0002	GIRASOL	S		0,95		0,95	0,95
1700000005254046	41-064-006-00002-0011	OLIVAR	S		1,27		1,27	1,27
1700000005254047	41-064-023-80002-0002	CEBADA	S		0,15		0,15	0,15
1700000005254049	41-064-023-00013-0002	GIRASOL	S		14,67		14,67	14,67
1700000005254051	41-064-006-00002-0001	CEBADA	S		9,49		9,49	9,42
1700000005254053	41-064-005-00025-0001	CEBADA	S		1,09		1,09	1,09

(1) Con incidencias que retienen pago o deniegan el expediente.

(2) Se calcula sobre superficie declarada admisible.

(3) Aplicación del artículo 16 bis del RD 147/2023.

(4) Expediente con algunos recintos de pastos permanentes ubicados en espacios protegidos donde la carga ganadera mínima será 0,1 UGM/ha.

Puede verificar la integridad de una copia de este documento mediante la lectura del código QR adjunto o mediante el acceso a la dirección <https://ws050.juntadeandalucia.es/verificarFirma> indicando el código de VERIFICACIÓN

FIRMADO POR

RAQUEL MARIA ESPIN CRESPO

17/10/2024

VERIFICACIÓN

Pk2jmJDVJQXVSF7B6ESWF6FEMYA9VL

PÁG. 3749/3958





INCIDENCIAS

INCIDENCIA DESCRIPCIÓN

- 226 Recinto abandonado según SIGPAC por el que solicita alguna ayuda/práctica.
Recinto:41-064-023-00013-00005 Cultivo:33216 GIRASOL-ES CHROMATIC Secano
- 2454 Solicitante de intervención 6613 cuyo regimen de afiliación a la SS no es ni el sistema especial agrario(cuenta ajena) ni autonomo con actividad agraria.
- 4272 Verifica que las líneas de declaración de las Solicitudes Únicas no tienen solapes con la capa de Retroactividad Gráfica (ambas de la misma campaña) a nivel de expediente/línea de declaración gráfica de la solicitud.
Recinto:41-064-006-00002-00001 Cultivo: - Agregado de la referencia del recinto.:0 Zona de la referencia del recinto.:0 Superficie solapada.:0,07 Id. Incid.:98093240
- 74018 Productor que no es agricultor a título principal, según los datos del ejercicio fiscal n-1 y seguridad socia.
- 74053 Importe inferior a 100 Euros

Datos considerados para el Cálculo de la Carga Ganadera del expediente

Superficie determinada para Cálculo Carga Ganadera: 0,00 ha
Carga Ganadera del Expediente: 0,00 ugm/ha

Incidenias de carga ganadera

INCIDENCIA DESCRIPCIÓN

- 86132 Recinto superficie forrajera que no realiza la actividad de producción de pastoreo.
Recinto:41-064-006-00012-00002 Cultivo:20000 BARBECHO TRADICIONAL-SIN VARIEDAD Secano
Recinto:41-064-006-00007-00001 Cultivo:20000 BARBECHO TRADICIONAL-SIN VARIEDAD Secano

(1) Con incidencias que retienen pago o deniegan el expediente.

(2) Se calcula sobre superficie declarada admisible.

(3) Aplicación del artículo 16 bis del RD 147/2023.

(4) Expediente con algunos recintos de pastos permanentes ubicados en espacios protegidos donde la carga ganadera mínima será 0,1 UGM/ha.

Puede verificar la integridad de una copia de este documento mediante la lectura del código QR adjunto o mediante el acceso a la dirección <https://ws050.juntadeandalucia.es/verificarFirma> indicando el código de VERIFICACIÓN

FIRMADO POR

RAQUEL MARIA ESPIN CRESPO

17/10/2024

VERIFICACIÓN

Pk2jmJDVJQXVSF7B6ESWF6FEMYA9VL

PÁG. 3750/3958





APELLIDOS Y NOMBRE / RAZÓN SOCIAL

JIMENEZ MARTINEZ ANA

NIF

****3310*

EXPEDIENTE

1276021

RESOLUCIÓN

DENEGACIÓN DE LA AYUDA

DATOS DE MANTENIMIENTO UNIDADES

GRUPO DE PAGO

ZONAS DE LIMITACIONES NATURALES

Sup. Dec. Admisible
0,00

Sup. Resuelta
0,00

Sobredecl.
0,00

% Sobredecl.
0,00

RESUMEN DE PAGOS

	IMPORTE (Euros)			
	RESUELTO	FEADER	MAPA	CAPADR
A pagar	0,00	0,00	0,00	0,00

APLICACIÓN DE REDUCCIONES Y PENALIZACIONES (%)

Crterios de subvencionabilidad (1)	Presentación tardía	Omisión declaración	Condicionalidad
100,00	0,00	0,00	0,00

IMPORTE (Euros)

Calculado(2)	Reducción	Penalización	Reducción Penalización (3)	Penalización adicional	Resuelto	FEADER	MAPA	CAPADR
0,00 €	0,00 €	0,00 €	0,00 €	0,00 €	0,00 €	0,00 €	0,00 €	0,00 €
Importe Unitario:	54,00 €	Nuevo Importe Unitario:	0,00 €					

RECINTOS PROPUESTOS

REF.	REFERENCIA SIGPAC	CULTIVO	S/R	USO SIGPAC	Sup. Dec. admisible	Sup. Campo	Sup. Determ.	Sup. Resuelta
-1504101	41-077-023-09001-0002	BARBECHO TRADICIONAL	S		0,15		0,15	0,15
6810795	41-077-053-00003-0002	BARBECHO TRADICIONAL	S		8,54		8,54	8,54
6810808	41-077-053-00007-0002	BARBECHO TRADICIONAL	S		3,63		3,63	3,63
6810825	41-077-053-00006-0001	BARBECHO TRADICIONAL	S		4,71		4,71	4,71
170000007087820	41-077-053-00001-0003	OLIVAR	S		4,44		4,44	4,44
170000007087821	41-077-053-00002-0001	OLIVAR	S		4,12		4,12	4,12
170000007087822	41-077-053-09004-0002	OLIVAR	S		0,04		0,04	0,04

(1) Con incidencias que retienen pago o deniegan el expediente.

(2) Se calcula sobre superficie declarada admisible.

(3) Aplicación del artículo 16 bis del RD 147/2023.

(4) Expediente con algunos recintos de pastos permanentes ubicados en espacios protegidos donde la carga ganadera mínima será 0,1 UGM/ha.

Puede verificar la integridad de una copia de este documento mediante la lectura del código QR adjunto o mediante el acceso a la dirección <https://ws050.juntadeandalucia.es/verificarFirma> indicando el código de VERIFICACIÓN

FIRMADO POR	RAQUEL MARIA ESPIN CRESPO	17/10/2024	
VERIFICACIÓN	Pk2jmJDVJQXVSF7B6ESWF6FEMYA9VL	PÁG. 3751/3958	

**INCIDENCIAS****INCIDENCIA DESCRIPCIÓN**

- 452 Actividad agraria declarada en un recinto no compatible con el uso PA, PR o PS asignado en SIGPAC para ese recinto.
Recinto:41-077-053-00007-00001 Cultivo:62000 PASTOS PERMANENTES DE 5 O MAS AÑOS-SIN VARIEDAD Secano USO ASIGNADO EN SIGPAC:PR
- 2455 Solicitantes de intervención 6613 sin datos de IRPF n-1.(Art 4 Orden 14/04/2016).
- 74018 Productor que no es agricultor a título principal, según los datos del ejercicio fiscal n-1 y seguridad socia.
- 74053 Importe inferior a 100 Euros
- 86119 Carga ganadera NO cumple con el valor mínimo de 0,2 UGM/ha.
Recinto:41-077-023-00001-00003 Cultivo:62000 PASTOS PERMANENTES DE 5 O MAS AÑOS-SIN VARIEDAD Secano Carga Ganadera:0
Recinto:41-077-053-00007-00001 Cultivo:62000 PASTOS PERMANENTES DE 5 O MAS AÑOS-SIN VARIEDAD Secano Carga Ganadera:0
- 86121 Recinto superficie forrajera que no realiza la actividad de producción de pastoreo.
Recinto:41-077-053-00007-00001 Cultivo:62000 PASTOS PERMANENTES DE 5 O MAS AÑOS-SIN VARIEDAD Secano Actividad Agraria del recinto:2
- 86122 Recinto superficie forrajera que realiza la actividad de producción de pastoreo y no declara el o los códigos del Registro de Explotaciones Ganaderas de Andalucía, REGA.
Recinto:41-077-023-00001-00003 Cultivo:62000 PASTOS PERMANENTES DE 5 O MAS AÑOS-SIN VARIEDAD Secano
Recinto:41-077-053-00007-00001 Cultivo:62000 PASTOS PERMANENTES DE 5 O MAS AÑOS-SIN VARIEDAD Secano
- 86124 Recinto de forrajera para Cálculo de Carga Ganadera que No pertenece a Explotación.
Recinto:41-077-023-00001-00003 Cultivo:62000 PASTOS PERMANENTES DE 5 O MAS AÑOS-SIN VARIEDAD Secano
Recinto:41-077-053-00007-00001 Cultivo:62000 PASTOS PERMANENTES DE 5 O MAS AÑOS-SIN VARIEDAD Secano

Datos considerados para el Cálculo de la Carga Ganadera del expediente

Superficie determinada para Cálculo Carga Ganadera: 0,00 ha
Carga Ganadera del Expediente: 0,00 ugm/ha

Incidenias de carga ganadera**INCIDENCIA DESCRIPCIÓN**

- 452 Actividad agraria declarada en un recinto no compatible con el uso PA, PR o PS asignado en SIGPAC para ese recinto.
Recinto:41-077-053-00007-00001 Cultivo:62000 PASTOS PERMANENTES DE 5 O MAS AÑOS-SIN VARIEDAD Secano USO ASIGNADO EN SIGPAC:PR
- 86122 Recinto superficie forrajera que realiza la actividad de producción de pastoreo y no declara el o los códigos del Registro de Explotaciones Ganaderas de Andalucía, REGA.
Recinto:41-077-023-00001-00003 Cultivo:62000 PASTOS PERMANENTES DE 5 O MAS AÑOS-SIN VARIEDAD Secano
Recinto:41-077-053-00007-00001 Cultivo:62000 PASTOS PERMANENTES DE 5 O MAS AÑOS-SIN VARIEDAD Secano
- 86124 Recinto de forrajera para Cálculo de Carga Ganadera que No pertenece a Explotación.
Recinto:41-077-023-00001-00003 Cultivo:62000 PASTOS PERMANENTES DE 5 O MAS AÑOS-SIN VARIEDAD Secano
Recinto:41-077-053-00007-00001 Cultivo:62000 PASTOS PERMANENTES DE 5 O MAS AÑOS-SIN VARIEDAD Secano
- 86128 Recinto de Forrajeras que no ha contabilizado para Carga Ganadera por no tener una explotación válida para el cálculo de la Carga Ganadera
Recinto:41-077-023-00001-00003 Cultivo:62 PASTOS PERMANENTES DE 5 O MAS AÑOS-
Recinto:41-077-053-00007-00001 Cultivo:62 PASTOS PERMANENTES DE 5 O MAS AÑOS-
- 86132 Recinto superficie forrajera que no realiza la actividad de producción de pastoreo.
Recinto:41-077-023-09001-00002 Cultivo:20000 BARBECHO TRADICIONAL-SIN VARIEDAD Secano
Recinto:41-077-053-00003-00002 Cultivo:20000 BARBECHO TRADICIONAL-SIN VARIEDAD Secano
Recinto:41-077-053-00007-00001 Cultivo:62000 PASTOS PERMANENTES DE 5 O MAS AÑOS-SIN VARIEDAD Secano
Recinto:41-077-053-00007-00002 Cultivo:20000 BARBECHO TRADICIONAL-SIN VARIEDAD Secano
Recinto:41-077-053-00006-00001 Cultivo:20000 BARBECHO TRADICIONAL-SIN VARIEDAD Secano

(1) Con incidencias que retienen pago o deniegan el expediente.

(2) Se calcula sobre superficie declarada admisible.

(3) Aplicación del artículo 16 bis del RD 147/2023.

(4) Expediente con algunos recintos de pastos permanentes ubicados en espacios protegidos donde la carga ganadera mínima será 0,1 UGM/ha.

Puede verificar la integridad de una copia de este documento mediante la lectura del código QR adjunto o mediante el acceso a la dirección <https://ws050.juntadeandalucia.es/verificarFirma> indicando el código de VERIFICACIÓN

FIRMADO POR

RAQUEL MARIA ESPIN CRESPO

17/10/2024

VERIFICACIÓN

Pk2jmJDVJQXVSF7B6ESWF6FEMYA9VL

PÁG. 3752/3958



**APELLIDOS Y NOMBRE / RAZÓN SOCIAL**

JIMENEZ MUÑOZ JAVIER

NIF

***1855*

EXPEDIENTE

1284605

RESOLUCIÓN

DENEGACIÓN DE LA AYUDA

DATOS DE MANTENIMIENTO UNIDADES**GRUPO DE PAGO**

ZONAS DE LIMITACIONES NATURALES

**Sup. Dec.
Admisible**

0,00

**Sup.
Resuelta**

0,00

Sobredecl.

0,00

% Sobredecl.

0,00

RESUMEN DE PAGOS**IMPORTE (Euros)**

	RESUELTO	FEADER	MAPA	CAPADR
A pagar	0,00	0,00	0,00	0,00

APLICACIÓN DE REDUCCIONES Y PENALIZACIONES (%)

Criterios de subvencionabilidad (1)	Presentación tardía	Omisión declaración	Condicionidad
100,00	0,00	0,00	0,00

IMPORTE (Euros)

Calculado(2)	Reducción	Penalización	Reducción Penalización (3)	Penalización adicional	Resuelto	FEADER	MAPA	CAPADR
0,00 €	0,00 €	0,00 €	0,00 €	0,00 €	0,00 €	0,00 €	0,00 €	0,00 €
Importe Unitario:	54,00 €	Nuevo Importe Unitario:	0,00 €					

RECINTOS PROPUESTOS

REF.	REFERENCIA SIGPAC	CULTIVO	S/R	USO SIGPAC	Sup. Dec. admisible	Sup. Campo	Sup. Determ.	Sup. Resuelta
6933835	41-073-010-00077-0003	PASTOS PERMANENTES DE 5 O MAS AÑOS	S		119,67		119,67	119,67
6933836	41-073-010-00077-0009	PASTOS PERMANENTES DE 5 O MAS AÑOS	S		17,79		17,79	17,79
6933837	41-073-010-00077-0010	PASTOS PERMANENTES DE 5 O MAS AÑOS	S		4,34		4,34	4,34
6933838	41-073-010-00077-0011	PASTOS PERMANENTES DE 5 O MAS AÑOS	S		12,32		12,32	12,32
6933839	41-073-010-00077-0015	PASTOS PERMANENTES DE 5 O MAS AÑOS	S		0,41		0,41	0,41
6933841	41-073-010-00078-0001	PASTOS PERMANENTES DE 5 O MAS AÑOS	S		41,98		41,98	41,98
6933844	41-073-011-00032-0001	PASTOS PERMANENTES DE 5 O MAS AÑOS	S		72,91		72,91	72,91
6933845	41-073-011-00032-0002	PASTOS PERMANENTES DE 5 O MAS AÑOS	S		9,70		9,70	9,70
6933846	41-073-011-00032-0008	PASTOS PERMANENTES DE 5 O MAS AÑOS	S		1,27		1,27	1,27

INCIDENCIAS**INCIDENCIA DESCRIPCIÓN**

74018	Productor que no es agricultor a título principal, según los datos del ejercicio fiscal n-1 y seguridad socia.
74053	Importe inferior a 100 Euros

(1) Con incidencias que retienen pago o deniegan el expediente.

(2) Se calcula sobre superficie declarada admisible.

(3) Aplicación del artículo 16 bis del RD 147/2023.

(4) Expediente con algunos recintos de pastos permanentes ubicados en espacios protegidos donde la carga ganadera mínima será 0,1 UGM/ha.

Puede verificar la integridad de una copia de este documento mediante la lectura del código QR adjunto o mediante el acceso a la dirección <https://ws050.juntadeandalucia.es/verificarFirma> indicando el código de VERIFICACIÓN

FIRMADO POR

RAQUEL MARIA ESPIN CRESPO

17/10/2024

VERIFICACIÓN

Pk2jmJDVJQXVSF7B6ESWF6FEMYA9VL

PÁG. 3753/3958





Datos considerados para el Cálculo de la Carga Ganadera del expediente

Superficie determinada para Cálculo Carga Ganadera: 280,39 ha

Carga Ganadera del Expediente: 0,36 ugm/ha

Explotación	Especie	Ugm Calculada para CG
ES410730000576	BOVINA	38,10
ES410730000576	PORCINO	62,11

Recintos Determinados para el Cálculo de Garga Ganadera

REF.	REFERENCIA SIGPAC	CULTIVO	DESCRIPCIÓN CULTIVO	S/R	SUP. RESUELTA (ha)
6933835	41-073-010-00077-00003	62000	PASTOS PERMANENTES DE 5 O MAS AÑOS-SIN VARIEDAD	S	119,67
6933836	41-073-010-00077-00009	62000	PASTOS PERMANENTES DE 5 O MAS AÑOS-SIN VARIEDAD	S	17,79
6933837	41-073-010-00077-00010	62000	PASTOS PERMANENTES DE 5 O MAS AÑOS-SIN VARIEDAD	S	4,34
6933838	41-073-010-00077-00011	62000	PASTOS PERMANENTES DE 5 O MAS AÑOS-SIN VARIEDAD	S	12,32
6933839	41-073-010-00077-00015	62000	PASTOS PERMANENTES DE 5 O MAS AÑOS-SIN VARIEDAD	S	0,41
6933841	41-073-010-00078-00001	62000	PASTOS PERMANENTES DE 5 O MAS AÑOS-SIN VARIEDAD	S	41,98
6933844	41-073-011-00032-00001	62000	PASTOS PERMANENTES DE 5 O MAS AÑOS-SIN VARIEDAD	S	72,91
6933845	41-073-011-00032-00002	62000	PASTOS PERMANENTES DE 5 O MAS AÑOS-SIN VARIEDAD	S	9,70
6933846	41-073-011-00032-00008	62000	PASTOS PERMANENTES DE 5 O MAS AÑOS-SIN VARIEDAD	S	1,27

(1) Con incidencias que retienen pago o deniegan el expediente.

(2) Se calcula sobre superficie declarada admisible.

(3) Aplicación del artículo 16 bis del RD 147/2023.

(4) Expediente con algunos recintos de pastos permanentes ubicados en espacios protegidos donde la carga ganadera mínima será 0,1 UGM/ha.

Puede verificar la integridad de una copia de este documento mediante la lectura del código QR adjunto o mediante el acceso a la dirección <https://ws050.juntadeandalucia.es/verificarFirma> indicando el código de VERIFICACIÓN

FIRMADO POR	RAQUEL MARIA ESPIN CRESPO	17/10/2024	
VERIFICACIÓN	Pk2jmJDVJQXVSF7B6ESWF6FEMYA9VL	PÁG. 3754/3958	

**APELLIDOS Y NOMBRE / RAZÓN SOCIAL**

JIMENEZ NIETO LUISA

NIF

***8209*

EXPEDIENTE

1225445

RESOLUCIÓN

DENEGACIÓN DE LA AYUDA

DATOS DE MANTENIMIENTO UNIDADES**GRUPO DE PAGO**

ZONAS DE LIMITACIONES NATURALES

**Sup. Dec.
Admisible**

0,00

**Sup.
Resuelta**

0,00

Sobredecl.

0,00

% Sobredecl.

0,00

RESUMEN DE PAGOS**IMPORTE (Euros)**

	RESUELTO	FEADER	MAPA	CAPADR
A pagar	0,00	0,00	0,00	0,00

APLICACIÓN DE REDUCCIONES Y PENALIZACIONES (%)

Criterios de subvencionabilidad (1)	Presentación tardía	Omisión declaración	Condicionalidad
100,00	0,00	0,00	0,00

IMPORTE (Euros)

Calculado(2)	Reducción	Penalización	Reducción adicional (3)	Penalización adicional	Resuelto	FEADER	MAPA	CAPADR
0,00 €	0,00 €	0,00 €	0,00 €	0,00 €	0,00 €	0,00 €	0,00 €	0,00 €
Importe Unitario:	54,00 €	Nuevo Importe Unitario:	0,00 €					

RECINTOS PROPUESTOS

REF.	REFERENCIA SIGPAC	CULTIVO	S/R	USO SIGPAC	Sup. Dec. admisible	Sup. Campo	Sup. Determ.	Sup. Resuelta
170000004777459	41-049-004-00040-0001	BARBECHO TRADICIONAL	S		1,94		1,94	1,94
1700000004777460	41-049-013-00008-0003	MELOCOTONEROS	R		0,70		0,70	0,70
1700000004777461	41-049-013-00008-0005	MELOCOTONEROS	R		0,04		0,04	0,04
1700000004777462	41-049-015-00004-0001	BARBECHO TRADICIONAL	S		3,60		3,60	3,60
1700000004777463	41-049-013-00008-0002	BARBECHO TRADICIONAL	R		1,00		1,00	1,00
1700000004777464	41-049-015-00040-0001	BARBECHO TRADICIONAL	S		3,84		3,84	3,84

INCIDENCIAS**INCIDENCIA DESCRIPCIÓN**

2454 Solicitante de intervención 6613 cuyo regimen de afiliacion a la SS no es ni el sistema especial agrario(cuenta ajena) ni autonomo con actividad agraria.

74018 Productor que no es agricultor a título principal, según los datos del ejercicio fiscal n-1 y seguridad socia.

74053 Importe inferior a 100 Euros

Datos considerados para el Cálculo de la Carga Ganadera del expediente

Superficie determinada para Cálculo Carga Ganadera: 0,00 ha

Carga Ganadera del Expediente: 0,00 ugm/ha

Incidencias de carga ganadera**INCIDENCIA DESCRIPCIÓN**

86132 Recinto superficie forrajera que no realiza la actividad de producción de pastoreo.

Recinto:41-049-004-00040-00001 Cultivo:20000 BARBECHO TRADICIONAL-SIN VARIEDAD Secano

Recinto:41-049-015-00004-00001 Cultivo:20000 BARBECHO TRADICIONAL-SIN VARIEDAD Secano

Recinto:41-049-013-00008-00002 Cultivo:20000 BARBECHO TRADICIONAL-SIN VARIEDAD Regadio

Recinto:41-049-015-00040-00001 Cultivo:20000 BARBECHO TRADICIONAL-SIN VARIEDAD Secano

(1) Con incidencias que retienen pago o deniegan el expediente.

(2) Se calcula sobre superficie declarada admisible.

(3) Aplicación del artículo 16 bis del RD 147/2023.

(4) Expediente con algunos recintos de pastos permanentes ubicados en espacios protegidos donde la carga ganadera mínima será 0,1 UGM/ha.

Puede verificar la integridad de una copia de este documento mediante la lectura del código QR adjunto o mediante el acceso a la dirección <https://ws050.juntadeandalucia.es/verificarFirma> indicando el código de VERIFICACIÓN

FIRMADO POR

RAQUEL MARIA ESPIN CRESPO

17/10/2024

VERIFICACIÓN

Pk2jmJDVJQXVSF7B6ESWF6FEMYA9VL

PÁG. 3755/3958



**APELLIDOS Y NOMBRE / RAZÓN SOCIAL**

JIMENEZ RIVAS JUAN MANUEL

NIF

****7697*

EXPEDIENTE

1240274

RESOLUCIÓN

DENEGACIÓN DE LA AYUDA

DATOS DE MANTENIMIENTO UNIDADES**GRUPO DE PAGO**

ZONAS DE LIMITACIONES NATURALES

**Sup. Dec.
Admisible**

0,00

**Sup.
Resuelta**

0,00

Sobredecl.

0,00

% Sobredecl.

0,00

RESUMEN DE PAGOS**IMPORTE (Euros)**

	RESUELTO	FEADER	MAPA	CAPADR
A pagar	0,00	0,00	0,00	0,00

APLICACIÓN DE REDUCCIONES Y PENALIZACIONES (%)

Crterios de subvencionabilidad (1)	Presentación tardía	Omisión declaración	Condicionalidad
100,00	0,00	0,00	0,00

IMPORTE (Euros)

Calculado(2)	Reducción	Penalización	Reducción Penalización (3)	Penalización adicional	Resuelto	FEADER	MAPA	CAPADR
0,00 €	0,00 €	0,00 €	0,00 €	0,00 €	0,00 €	0,00 €	0,00 €	0,00 €
Importe Unitario:	54,00 €	Nuevo Importe Unitario:	0,00 €					

RECINTOS PROPUESTOS

REF.	REFERENCIA SIGPAC	CULTIVO	S/R	USO SIGPAC	Sup. Dec. admisible	Sup. Campo	Sup. Determ.	Sup. Resuelta
5234257	41-100-003-00053-0002	OLIVAR	S		4,42		4,42	4,42

INCIDENCIAS**INCIDENCIA DESCRIPCIÓN**

2454	Solicitante de intervención 6613 cuyo regimen de afiliación a la SS no es ni el sistema especial agrario(cuenta ajena) ni autonomo con actividad agraria.
74018	Productor que no es agricultor a título principal, según los datos del ejercicio fiscal n-1 y seguridad socia.
74053	Importe inferior a 100 Euros

(1) Con incidencias que retienen pago o deniegan el expediente.

(2) Se calcula sobre superficie declarada admisible.

(3) Aplicación del artículo 16 bis del RD 147/2023.

(4) Expediente con algunos recintos de pastos permanentes ubicados en espacios protegidos donde la carga ganadera mínima será 0,1 UGM/ha.

Puede verificar la integridad de una copia de este documento mediante la lectura del código QR adjunto o mediante el acceso a la dirección <https://ws050.juntadeandalucia.es/verificarFirma> indicando el código de VERIFICACIÓN

FIRMADO POR

RAQUEL MARIA ESPIN CRESPO

17/10/2024

VERIFICACIÓN

Pk2jmJDVJQXVSF7B6ESWF6FEMYA9VL

PÁG. 3756/3958



**APELLIDOS Y NOMBRE / RAZÓN SOCIAL**

JOLLERA RUIZ MARIA DEL CARMEN

NIF

***0010*

EXPEDIENTE

1241142

RESOLUCIÓN

DENEGACIÓN DE LA AYUDA

DATOS DE MANTENIMIENTO UNIDADES**GRUPO DE PAGO**

ZONAS DE LIMITACIONES NATURALES

**Sup. Dec.
Admisible**

0,00

**Sup.
Resuelta**

0,00

Sobredecl.

0,00

% Sobredecl.

0,00

RESUMEN DE PAGOS**IMPORTE (Euros)**

	RESUELTO	FEADER	MAPA	CAPADR
A pagar	0,00	0,00	0,00	0,00

APLICACIÓN DE REDUCCIONES Y PENALIZACIONES (%)

Criterios de subvencionabilidad (1)	Presentación tardía	Omisión declaración	Condicionalidad
100,00	0,00	0,00	0,00

IMPORTE (Euros)

Calculado(2)	Reducción	Penalización	Reducción Penalización (3)	Penalización adicional	Resuelto	FEADER	MAPA	CAPADR
0,00 €	0,00 €	0,00 €	0,00 €	0,00 €	0,00 €	0,00 €	0,00 €	0,00 €
Importe Unitario:	54,00 €	Nuevo Importe Unitario:	0,00 €					

RECINTOS PROPUESTOS

REF.	REFERENCIA SIGPAC	CULTIVO	S/R	USO SIGPAC	Sup. Dec. admisible	Sup. Campo	Sup. Determ.	Sup. Resuelta
170000005620822	41-077-004-00111-0001	OLIVAR	S		1,29		1,29	1,29

INCIDENCIAS**INCIDENCIA DESCRIPCIÓN**

74018 Productor que no es agricultor a título principal, según los datos del ejercicio fiscal n-1 y seguridad socia.

74053 Importe inferior a 100 Euros

(1) Con incidencias que retienen pago o deniegan el expediente.

(2) Se calcula sobre superficie declarada admisible.

(3) Aplicación del artículo 16 bis del RD 147/2023.

(4) Expediente con algunos recintos de pastos permanentes ubicados en espacios protegidos donde la carga ganadera mínima será 0,1 UGM/ha.

Puede verificar la integridad de una copia de este documento mediante la lectura del código QR adjunto o mediante el acceso a la dirección <https://ws050.juntadeandalucia.es/verificarFirma> indicando el código de VERIFICACIÓN

FIRMADO POR

RAQUEL MARIA ESPIN CRESPO

17/10/2024

VERIFICACIÓN

Pk2jmJDVJQXVSF7B6ESWF6FEMYA9VL

PÁG. 3757/3958





APELLIDOS Y NOMBRE / RAZÓN SOCIAL

LEÓN CORRALES MIGUEL ANGEL

NIF

****1668*

EXPEDIENTE

1282783

RESOLUCIÓN

DENEGACIÓN DE LA AYUDA

DATOS DE MANTENIMIENTO UNIDADES

GRUPO DE PAGO

ZONAS DE LIMITACIONES NATURALES

Sup. Dec. Admisible

0,00

Sup. Resuelta

0,00

Sobredecl.

0,00

% Sobredecl.

0,00

RESUMEN DE PAGOS

	IMPORTE (Euros)			
	RESUELTO	FEADER	MAPA	CAPADR
A pagar	0,00	0,00	0,00	0,00

APLICACIÓN DE REDUCCIONES Y PENALIZACIONES (%)

Crterios de subvencionabilidad (1)	Presentación tardía	Omisión declaración	Condicionalidad
100,00	0,00	0,00	0,00

IMPORTE (Euros)

Calculado(2)	Reducción	Penalización	Reducción adicional	Penalización adicional	Resuelto	FEADER	MAPA	CAPADR
0,00 €	0,00 €	0,00 €	0,00 €	0,00 €	0,00 €	0,00 €	0,00 €	0,00 €
Importe Unitario:	54,00 €	Nuevo Importe Unitario:	0,00 €					

RECINTOS PROPUESTOS

REF.	REFERENCIA SIGPAC	CULTIVO	S/R	USO SIGPAC	Sup. Dec. admisible	Sup. Campo	Sup. Determ.	Sup. Resuelta
-1014094	41-009-010-00009-0017	PASTOS PERMANENTES DE 5 O MAS AÑOS	S		0,35		0,35	0,35
-1014093	41-009-010-00009-0016	PASTOS PERMANENTES DE 5 O MAS AÑOS	S		45,41		45,41	45,41
-1014092	41-009-010-00009-0015	PASTOS PERMANENTES DE 5 O MAS AÑOS	S		38,00		38,00	38,00
-1014091	41-009-010-00009-0014	PASTOS PERMANENTES DE 5 O MAS AÑOS	S		13,96		13,96	13,96
1700000006196262	41-009-010-00009-0004	PASTOS PERMANENTES DE 5 O MAS AÑOS	S		50,34		50,34	50,34
1700000006196263	41-009-010-00009-0011	PASTOS PERMANENTES DE 5 O MAS AÑOS	S		0,55		0,55	0,55
1700000006196264	41-009-010-00014-0002	PASTOS PERMANENTES DE 5 O MAS AÑOS	S		6,36		6,36	6,07
1700000006196265	41-009-010-00014-0001	PASTOS PERMANENTES DE 5 O MAS AÑOS	S		40,14		40,14	40,14
1700000006196266	41-009-010-00015-0002	PASTOS PERMANENTES DE 5 O MAS AÑOS	S		8,16		8,16	8,16
1700000006196267	41-009-010-00016-0002	PASTOS PERMANENTES DE 5 O MAS AÑOS	S		3,00		3,00	3,00
1700000006196268	41-009-010-00016-0006	PASTOS PERMANENTES DE 5 O MAS AÑOS	S		0,43		0,43	0,43
1700000006196269	41-009-010-00014-0003	PASTOS PERMANENTES DE 5 O MAS AÑOS	S		38,87		38,87	38,87
1700000006196270	41-009-010-00015-0004	PASTOS PERMANENTES DE 5 O MAS AÑOS	S		2,02		2,02	1,93
1700000006196271	41-009-010-00016-0003	PASTOS PERMANENTES DE 5 O MAS AÑOS	S		7,72		7,72	7,72
1700000006196272	41-009-010-00014-0005	PASTOS PERMANENTES DE 5 O MAS AÑOS	S		2,73		2,73	2,73
1700000006196273	41-009-010-00016-0008	PASTOS PERMANENTES DE 5 O MAS AÑOS	S		1,78		1,78	1,78
1700000006196274	41-009-010-00015-0003	PASTOS PERMANENTES DE 5 O MAS AÑOS	S		6,12		6,12	6,12
1700000006196275	41-009-010-00016-0004	PASTOS PERMANENTES DE 5 O MAS AÑOS	S		1,08		1,08	1,08
1700000006196276	41-009-010-00015-0005	PASTOS PERMANENTES DE 5 O MAS AÑOS	S		0,03		0,03	0,03
1700000006196284	41-009-010-00009-0010	PASTOS PERMANENTES DE 5 O MAS AÑOS	S		1,99		1,99	1,99
1700000006196285	41-009-010-00009-0009	PASTOS PERMANENTES DE 5 O MAS AÑOS	S		0,91		0,91	0,91
1700000006196287	41-009-010-00009-0006	PASTOS PERMANENTES DE 5 O MAS AÑOS	S		3,54		3,54	3,54
1700000006196288	41-009-010-00009-0007	PASTOS PERMANENTES DE 5 O MAS AÑOS	S		6,40		6,40	6,40
1700000006196291	41-009-010-00009-0005	PASTOS PERMANENTES DE 5 O MAS AÑOS	S		5,54		5,54	5,54

(1) Con incidencias que retienen pago o deniegan el expediente.

(2) Se calcula sobre superficie declarada admisible.

(3) Aplicación del artículo 16 bis del RD 147/2023.

(4) Expediente con algunos recintos de pastos permanentes ubicados en espacios protegidos donde la carga ganadera mínima será 0,1 UGM/ha.

Puede verificar la integridad de una copia de este documento mediante la lectura del código QR adjunto o mediante el acceso a la dirección <https://ws050.juntadeandalucia.es/verificarFirma> indicando el código de VERIFICACIÓN

FIRMADO POR

RAQUEL MARIA ESPIN CRESPO

17/10/2024

VERIFICACIÓN

Pk2jmJDVJQXVSF7B6ESWF6FEMYA9VL

PÁG. 3758/3958



**INCIDENCIAS****INCIDENCIA DESCRIPCIÓN**

- 4272 Verifica que las líneas de declaración de las Solicitudes Únicas no tienen solapes con la capa de Retroactividad Gráfica (ambas de la misma campaña) a nivel de expediente/línea de declaración gráfica de la solicitud.
Recinto:41-009-010-00014-00002 Cultivo: - Agregado de la referencia del recinto.:0 Zona de la referencia del recinto.:0 Superficie solapada.:0,02 Id. Incid.:98093707
Recinto:41-009-010-00014-00002 Cultivo: - Agregado de la referencia del recinto.:0 Zona de la referencia del recinto.:0 Superficie solapada.:0,27 Id. Incid.:98093706
Recinto:41-009-010-00015-00004 Cultivo: - Agregado de la referencia del recinto.:0 Zona de la referencia del recinto.:0 Superficie solapada.:0,09 Id. Incid.:98093708
- 74018 Productor que no es agricultor a título principal, según los datos del ejercicio fiscal n-1 y seguridad socia.
- 74053 Importe inferior a 100 Euros

Datos considerados para el Cálculo de la Carga Ganadera del expediente

Superficie determinada para Cálculo Carga Ganadera: 513,95 ha

Carga Ganadera del Expediente: 0,11 ugm/ha (4)

Explotación	Especie	Ugm Calculada para CG
ES410800000242	BOVINA	56,21

Recintos Determinados para el Cálculo de Garga Ganadera

REF.	REFERENCIA SIGPAC	CULTIVO	DESCRIPCIÓN CULTIVO	S/R	SUP. RESUELTA (ha)
-1014094	41-009-010-00009-00017	62000	PASTOS PERMANENTES DE 5 O MAS AÑOS-SIN VARIEDAD	S	0,35
-1014093	41-009-010-00009-00016	62000	PASTOS PERMANENTES DE 5 O MAS AÑOS-SIN VARIEDAD	S	45,41
-1014092	41-009-010-00009-00015	62000	PASTOS PERMANENTES DE 5 O MAS AÑOS-SIN VARIEDAD	S	38,00
-1014091	41-009-010-00009-00014	62000	PASTOS PERMANENTES DE 5 O MAS AÑOS-SIN VARIEDAD	S	13,96
1700000006196262	41-009-010-00009-00004	62000	PASTOS PERMANENTES DE 5 O MAS AÑOS-SIN VARIEDAD	S	50,34
1700000006196263	41-009-010-00009-00011	62000	PASTOS PERMANENTES DE 5 O MAS AÑOS-SIN VARIEDAD	S	0,55
1700000006196264	41-009-010-00014-00002	62000	PASTOS PERMANENTES DE 5 O MAS AÑOS-SIN VARIEDAD	S	6,07
1700000006196265	41-009-010-00014-00001	62000	PASTOS PERMANENTES DE 5 O MAS AÑOS-SIN VARIEDAD	S	40,14
1700000006196266	41-009-010-00015-00002	62000	PASTOS PERMANENTES DE 5 O MAS AÑOS-SIN VARIEDAD	S	8,16
1700000006196267	41-009-010-00016-00002	62000	PASTOS PERMANENTES DE 5 O MAS AÑOS-SIN VARIEDAD	S	3,00
1700000006196268	41-009-010-00016-00006	62000	PASTOS PERMANENTES DE 5 O MAS AÑOS-SIN VARIEDAD	S	0,43
1700000006196269	41-009-010-00014-00003	62000	PASTOS PERMANENTES DE 5 O MAS AÑOS-SIN VARIEDAD	S	38,87
1700000006196270	41-009-010-00015-00004	62000	PASTOS PERMANENTES DE 5 O MAS AÑOS-SIN VARIEDAD	S	1,93
1700000006196271	41-009-010-00016-00003	62000	PASTOS PERMANENTES DE 5 O MAS AÑOS-SIN VARIEDAD	S	7,72
1700000006196272	41-009-010-00014-00005	62000	PASTOS PERMANENTES DE 5 O MAS AÑOS-SIN VARIEDAD	S	2,73
1700000006196273	41-009-010-00016-00008	62000	PASTOS PERMANENTES DE 5 O MAS AÑOS-SIN VARIEDAD	S	1,78
1700000006196274	41-009-010-00015-00003	62000	PASTOS PERMANENTES DE 5 O MAS AÑOS-SIN VARIEDAD	S	6,12
1700000006196275	41-009-010-00016-00004	62000	PASTOS PERMANENTES DE 5 O MAS AÑOS-SIN VARIEDAD	S	1,08
1700000006196276	41-009-010-00015-00005	62000	PASTOS PERMANENTES DE 5 O MAS AÑOS-SIN VARIEDAD	S	0,03
1700000006196277	41-080-028-00006-00002	62000	PASTOS PERMANENTES DE 5 O MAS AÑOS-SIN VARIEDAD	S	15,64
1700000006196278	41-080-028-00006-00001	62000	PASTOS PERMANENTES DE 5 O MAS AÑOS-SIN VARIEDAD	S	14,32
1700000006196279	41-080-029-00006-00012	62000	PASTOS PERMANENTES DE 5 O MAS AÑOS-SIN VARIEDAD	S	2,20
1700000006196280	41-080-029-00006-00002	62000	PASTOS PERMANENTES DE 5 O MAS AÑOS-SIN VARIEDAD	S	81,26

(1) Con incidencias que retienen pago o deniegan el expediente.

(2) Se calcula sobre superficie declarada admisible.

(3) Aplicación del artículo 16 bis del RD 147/2023.

(4) Expediente con algunos recintos de pastos permanentes ubicados en espacios protegidos donde la carga ganadera mínima será 0,1 UGM/ha.

Puede verificar la integridad de una copia de este documento mediante la lectura del código QR adjunto o mediante el acceso a la dirección <https://ws050.juntadeandalucia.es/verificarFirma> indicando el código de VERIFICACIÓN

FIRMADO POR

RAQUEL MARIA ESPIN CRESPO

17/10/2024

VERIFICACIÓN

Pk2jmJDVJQXVSF7B6ESWF6FEMYA9VL

PÁG. 3759/3958





Recintos Determinados para el Cálculo de Garga Ganadera

REF.	REFERENCIA SIGPAC	CULTIVO	DESCRIPCIÓN CULTIVO	S/R	SUP. RESUELTA (ha)
			VARIEDAD		
1700000006196281	41-080-029-00006-00003	62000	PASTOS PERMANENTES DE 5 O MAS AÑOS-SIN VARIEDAD	S	4,84
1700000006196282	41-080-029-00006-00014	62000	PASTOS PERMANENTES DE 5 O MAS AÑOS-SIN VARIEDAD	S	5,60
1700000006196283	41-080-029-00006-00005	62000	PASTOS PERMANENTES DE 5 O MAS AÑOS-SIN VARIEDAD	S	45,20
1700000006196284	41-009-010-00009-00010	62000	PASTOS PERMANENTES DE 5 O MAS AÑOS-SIN VARIEDAD	S	1,99
1700000006196285	41-009-010-00009-00009	62000	PASTOS PERMANENTES DE 5 O MAS AÑOS-SIN VARIEDAD	S	0,91
1700000006196286	41-080-029-00006-00015	62000	PASTOS PERMANENTES DE 5 O MAS AÑOS-SIN VARIEDAD	S	0,32
1700000006196287	41-009-010-00009-00006	62000	PASTOS PERMANENTES DE 5 O MAS AÑOS-SIN VARIEDAD	S	3,54
1700000006196288	41-009-010-00009-00007	62000	PASTOS PERMANENTES DE 5 O MAS AÑOS-SIN VARIEDAD	S	6,40
1700000006196289	41-080-029-00006-00018	62000	PASTOS PERMANENTES DE 5 O MAS AÑOS-SIN VARIEDAD	S	36,31
1700000006196290	41-080-029-00006-00007	62000	PASTOS PERMANENTES DE 5 O MAS AÑOS-SIN VARIEDAD	S	5,24
1700000006196291	41-009-010-00009-00005	62000	PASTOS PERMANENTES DE 5 O MAS AÑOS-SIN VARIEDAD	S	5,54
1700000006196292	41-080-029-00006-00020	62000	PASTOS PERMANENTES DE 5 O MAS AÑOS-SIN VARIEDAD	S	9,88
1700000006196293	41-080-029-00006-00017	62000	PASTOS PERMANENTES DE 5 O MAS AÑOS-SIN VARIEDAD	S	8,09

(1) Con incidencias que retienen pago o deniegan el expediente.

(2) Se calcula sobre superficie declarada admisible.

(3) Aplicación del artículo 16 bis del RD 147/2023.

(4) Expediente con algunos recintos de pastos permanentes ubicados en espacios protegidos donde la carga ganadera mínima será 0,1 UGM/ha.

Puede verificar la integridad de una copia de este documento mediante la lectura del código QR adjunto o mediante el acceso a la dirección <https://ws050.juntadeandalucia.es/verificarFirma> indicando el código de VERIFICACIÓN

FIRMADO POR

RAQUEL MARIA ESPIN CRESPO

17/10/2024

VERIFICACIÓN

Pk2jmJDVJQXVSF7B6ESWF6FEMYA9VL

PÁG. 3760/3958





APELLIDOS Y NOMBRE / RAZÓN SOCIAL LERDO DE TEJADA MARTINEZ MARIA DEL CARMEN
NIF ****3450*
EXPEDIENTE 1256886
RESOLUCIÓN DENEGACIÓN DE LA AYUDA

DATOS DE MANTENIMIENTO UNIDADES

GRUPO DE PAGO	Sup. Dec. Admisible	Sup. Resuelta	Sobredecl.	% Sobredecl.
ZONAS DE LIMITACIONES NATURALES	0,00	0,00	0,00	0,00

RESUMEN DE PAGOS

	IMPORTE (Euros)			
	RESUELTO	FEADER	MAPA	CAPADR
A pagar	0,00	0,00	0,00	0,00

APLICACIÓN DE REDUCCIONES Y PENALIZACIONES (%)

Crterios de subvencionabilidad (1)	Presentación tardía	Omisión declaración	Condicionalidad
100,00	0,00	0,00	0,00

IMPORTE (Euros)

Calculado(2)	Reducción	Penalización	Reducción adicional (3)	Penalización adicional	Resuelto	FEADER	MAPA	CAPADR
0,00 €	0,00 €	0,00 €	0,00 €	0,00 €	0,00 €	0,00 €	0,00 €	0,00 €
Importe Unitario:	54,00 €	Nuevo Importe Unitario:	0,00 €					

RECINTOS PROPUESTOS

REF.	REFERENCIA SIGPAC	CULTIVO	S/R	USO SIGPAC	Sup. Dec. admisible	Sup. Campo	Sup. Determ.	Sup. Resuelta
-1456663	41-002-015-00004-0001	PASTOS PERMANENTES DE 5 O MAS AÑOS	S		21,45		21,45	21,45
1700000007245556	41-002-015-00004-0001	PASTOS PERMANENTES DE 5 O MAS AÑOS	S		37,70		37,70	37,70
1700000007245557	41-002-017-09014-0002	PASTOS PERMANENTES DE 5 O MAS AÑOS	S		0,01		0,01	0,01
1700000007245558	41-002-015-00008-0006	PASTOS PERMANENTES DE 5 O MAS AÑOS	S		0,52		0,52	0,52
1700000007245559	41-002-038-00001-0003	PASTOS PERMANENTES DE 5 O MAS AÑOS	S		2,15		2,15	2,15
1700000007245560	41-002-016-00009-0007	PASTOS PERMANENTES DE 5 O MAS AÑOS	S		0,02		0,02	0,02
1700000007245561	41-002-015-00008-0003	PASTOS PERMANENTES DE 5 O MAS AÑOS	S		95,45		95,45	95,45
1700000007245562	41-002-012-09019-0002	PASTOS PERMANENTES DE 5 O MAS AÑOS	S		0,84		0,84	0,84
1700000007245563	41-002-015-00007-0002	PASTOS PERMANENTES DE 5 O MAS AÑOS	S		47,39		47,39	47,39
1700000007245564	41-002-015-00001-0003	PASTOS PERMANENTES DE 5 O MAS AÑOS	S		3,24		3,24	3,24
1700000007245565	41-002-039-00012-0002	PASTOS PERMANENTES DE 5 O MAS AÑOS	S		23,27		23,27	23,27
1700000007245570	41-002-017-09014-0007	PASTOS PERMANENTES DE 5 O MAS AÑOS	S		0,03		0,03	0,03
1700000007245571	41-002-016-00009-0001	PASTOS PERMANENTES DE 5 O MAS AÑOS	S		2,30		2,30	2,30
1700000007245572	41-002-038-00014-0001	PASTOS PERMANENTES DE 5 O MAS AÑOS	S		2,45		2,45	2,45
1700000007245573	41-002-039-00011-0002	PASTOS PERMANENTES DE 5 O MAS AÑOS	S		4,01		4,01	4,01
1700000007245574	41-002-015-00008-0005	PASTOS PERMANENTES DE 5 O MAS AÑOS	S		0,20		0,20	0,20
1700000007245575	41-002-039-00013-0004	PASTOS PERMANENTES DE 5 O MAS AÑOS	S		28,33		28,33	28,33
1700000007245576	41-002-016-00009-0002	PASTOS PERMANENTES DE 5 O MAS AÑOS	S		0,01		0,01	0,01
1700000007245577	41-002-016-00009-0005	PASTOS PERMANENTES DE 5 O MAS AÑOS	S		0,01		0,01	0,01

INCIDENCIAS**INCIDENCIA DESCRIPCIÓN**

2454 Solicitante de intervención 6613 cuyo regimen de afiliacion a la SS no es ni el sistema especial agrario(cuenta ajena) ni autonomo con actividad agraria.

74018 Productor que no es agricultor a título principal, según los datos del ejercicio fiscal n-1 y seguridad socia.

74053 Importe inferior a 100 Euros

86126 Recinto de forrajera para Cálculo de Carga Ganadera que No pertenece a Explotación con UGM válida.
 Recinto:41-002-039-00013-00001 Cultivo:62000 PASTOS PERMANENTES DE 5 O MAS AÑOS-SIN VARIEDAD Secano
 Explotacion:ES410020000150

(1) Con incidencias que retienen pago o deniegan el expediente.

(2) Se calcula sobre superficie declarada admisible.

(3) Aplicación del artículo 16 bis del RD 147/2023.

(4) Expediente con algunos recintos de pastos permanentes ubicados en espacios protegidos donde la carga ganadera mínima será 0,1 UGM/ha.

Puede verificar la integridad de una copia de este documento mediante la lectura del código QR adjunto o mediante el acceso a la dirección <https://ws050.juntadeandalucia.es/verificarFirma> indicando el código de VERIFICACIÓN

FIRMADO POR	RAQUEL MARIA ESPIN CRESPO	17/10/2024
VERIFICACIÓN	Pk2jmJDVJQXVSF7B6ESWF6FEMYA9VL	PÁG. 3761/3958



**Datos considerados para el Cálculo de la Carga Ganadera del expediente**

Superficie determinada para Cálculo Carga Ganadera: 269,38 ha

Carga Ganadera del Expediente: 0,75 ugm/ha (4)

Explotación	Especie	Ugm Calculada para CG
ES410020000016	BOVINA	100,01
ES410020000016	PORCINO	100,95

Recintos Determinados para el Cálculo de Garga Ganadera

REF.	REFERENCIA SIGPAC	CULTIVO	DESCRIPCIÓN CULTIVO	S/R	SUP. RESUELTA (ha)
-1456663	41-002-015-00004-00001	62000	PASTOS PERMANENTES DE 5 O MAS AÑOS-SIN VARIEDAD	S	21,45
170000007245556	41-002-015-00004-00001	62000	PASTOS PERMANENTES DE 5 O MAS AÑOS-SIN VARIEDAD	S	37,70
170000007245557	41-002-017-09014-00002	62000	PASTOS PERMANENTES DE 5 O MAS AÑOS-SIN VARIEDAD	S	0,01
170000007245558	41-002-015-00008-00006	62000	PASTOS PERMANENTES DE 5 O MAS AÑOS-SIN VARIEDAD	S	0,52
170000007245559	41-002-038-00001-00003	62000	PASTOS PERMANENTES DE 5 O MAS AÑOS-SIN VARIEDAD	S	2,15
170000007245560	41-002-016-00009-00007	62000	PASTOS PERMANENTES DE 5 O MAS AÑOS-SIN VARIEDAD	S	0,02
170000007245561	41-002-015-00008-00003	62000	PASTOS PERMANENTES DE 5 O MAS AÑOS-SIN VARIEDAD	S	95,45
170000007245562	41-002-012-09019-00002	62000	PASTOS PERMANENTES DE 5 O MAS AÑOS-SIN VARIEDAD	S	0,84
170000007245563	41-002-015-00007-00002	62000	PASTOS PERMANENTES DE 5 O MAS AÑOS-SIN VARIEDAD	S	47,39
170000007245564	41-002-015-00001-00003	62000	PASTOS PERMANENTES DE 5 O MAS AÑOS-SIN VARIEDAD	S	3,24
170000007245565	41-002-039-00012-00002	62000	PASTOS PERMANENTES DE 5 O MAS AÑOS-SIN VARIEDAD	S	23,27
170000007245570	41-002-017-09014-00007	62000	PASTOS PERMANENTES DE 5 O MAS AÑOS-SIN VARIEDAD	S	0,03
170000007245571	41-002-016-00009-00001	62000	PASTOS PERMANENTES DE 5 O MAS AÑOS-SIN VARIEDAD	S	2,30
170000007245572	41-002-038-00014-00001	62000	PASTOS PERMANENTES DE 5 O MAS AÑOS-SIN VARIEDAD	S	2,45
170000007245573	41-002-039-00011-00002	62000	PASTOS PERMANENTES DE 5 O MAS AÑOS-SIN VARIEDAD	S	4,01
170000007245574	41-002-015-00008-00005	62000	PASTOS PERMANENTES DE 5 O MAS AÑOS-SIN VARIEDAD	S	0,20
170000007245575	41-002-039-00013-00004	62000	PASTOS PERMANENTES DE 5 O MAS AÑOS-SIN VARIEDAD	S	28,33
170000007245576	41-002-016-00009-00002	62000	PASTOS PERMANENTES DE 5 O MAS AÑOS-SIN VARIEDAD	S	0,01
170000007245577	41-002-016-00009-00005	62000	PASTOS PERMANENTES DE 5 O MAS AÑOS-SIN VARIEDAD	S	0,01

Incidencias de carga ganadera**INCIDENCIA DESCRIPCIÓN**

- 86126 Recinto de forrajera para Cálculo de Carga Ganadera que No pertenece a Explotación con UGM válida.
Recinto:41-002-039-00013-00001 Cultivo:62000 PASTOS PERMANENTES DE 5 O MAS AÑOS-SIN VARIEDAD Secano
Explotacion:ES410020000150
- 86128 Recinto de Forrajeras que no ha contabilizado para Carga Ganadera por no tener una explotación válida para el cálculo de la Carga Ganadera
Recinto:41-002-039-00013-00001 Cultivo:62 PASTOS PERMANENTES DE 5 O MAS AÑOS-

(1) Con incidencias que retienen pago o deniegan el expediente.

(2) Se calcula sobre superficie declarada admisible.

(3) Aplicación del artículo 16 bis del RD 147/2023.

(4) Expediente con algunos recintos de pastos permanentes ubicados en espacios protegidos donde la carga ganadera mínima será 0,1 UGM/ha.

Puede verificar la integridad de una copia de este documento mediante la lectura del código QR adjunto o mediante el acceso a la dirección <https://ws050.juntadeandalucia.es/verificarFirma> indicando el código de VERIFICACIÓN

FIRMADO POR	RAQUEL MARIA ESPIN CRESPO	17/10/2024
VERIFICACIÓN	Pk2jmJDVJQXVSF7B6ESWF6FEMYA9VL	PÁG. 3762/3958



**APELLIDOS Y NOMBRE / RAZÓN SOCIAL**

LIMONES JIMENEZ GERMAN

NIF

****5537*

EXPEDIENTE

1179255

RESOLUCIÓN

DENEGACIÓN DE LA AYUDA

DATOS DE MANTENIMIENTO UNIDADES**GRUPO DE PAGO**

ZONAS DE LIMITACIONES NATURALES

**Sup. Dec.
Admisible**

0,00

**Sup.
Resuelta**

0,00

Sobredecl.

0,00

% Sobredecl.

0,00

RESUMEN DE PAGOS**IMPORTE (Euros)**

	RESUELTO	FEADER	MAPA	CAPADR
A pagar	0,00	0,00	0,00	0,00

APLICACIÓN DE REDUCCIONES Y PENALIZACIONES (%)

Crterios de subvencionabilidad (1)	Presentación tardía	Omisión declaración	Condicionalidad
100,00	0,00	0,00	0,00

IMPORTE (Euros)

Calculado(2)	Reducción	Penalización	Reducción Penalización (3)	Penalización adicional	Resuelto	FEADER	MAPA	CAPADR
0,00 €	0,00 €	0,00 €	0,00 €	0,00 €	0,00 €	0,00 €	0,00 €	0,00 €
Importe Unitario:	54,00 €	Nuevo Importe Unitario:	0,00 €					

RECINTOS PROPUESTOS

REF.	REFERENCIA SIGPAC	CULTIVO	S/R	USO SIGPAC	Sup. Dec. admisible	Sup. Campo	Sup. Determ.	Sup. Resuelta
-1275930	41-065-003-00055-0005	OLIVAR	R		2,20		2,20	2,20
1700000006938341	41-065-003-00055-0005	OLIVAR	R		2,31		2,31	2,31

INCIDENCIAS**INCIDENCIA DESCRIPCIÓN**

74018	Productor que no es agricultor a título principal, según los datos del ejercicio fiscal n-1 y seguridad socia.
74053	Importe inferior a 100 Euros

(1) Con incidencias que retienen pago o deniegan el expediente.

(2) Se calcula sobre superficie declarada admisible.

(3) Aplicación del artículo 16 bis del RD 147/2023.

(4) Expediente con algunos recintos de pastos permanentes ubicados en espacios protegidos donde la carga ganadera mínima será 0,1 UGM/ha.

Puede verificar la integridad de una copia de este documento mediante la lectura del código QR adjunto o mediante el acceso a la dirección <https://ws050.juntadeandalucia.es/verificarFirma> indicando el código de VERIFICACIÓN

FIRMADO POR

RAQUEL MARIA ESPIN CRESPO

17/10/2024

VERIFICACIÓN

Pk2jmJDVJQXVSF7B6ESWF6FEMYA9VL

PÁG. 3763/3958





APELLIDOS Y NOMBRE / RAZÓN SOCIAL

LLAMAS MOLINA ASCENSION

NIF

****1087*

EXPEDIENTE

1215266

RESOLUCIÓN

DENEGACIÓN DE LA AYUDA

DATOS DE MANTENIMIENTO UNIDADES

GRUPO DE PAGO

ZONAS DE LIMITACIONES NATURALES

**Sup. Dec.
Admisible**

0,00

**Sup.
Resuelta**

0,00

Sobredecl.

0,00

% Sobredecl.

0,00

RESUMEN DE PAGOS

	IMPORTE (Euros)			
	RESUELTO	FEADER	MAPA	CAPADR
A pagar	0,00	0,00	0,00	0,00

APLICACIÓN DE REDUCCIONES Y PENALIZACIONES (%)

Crterios de subvencionabilidad (1)	Presentación tardía	Omisión declaración	Condicionalidad
100,00	0,00	0,00	0,00

IMPORTE (Euros)

Calculado(2)	Reducción	Penalización	Reducción adicional	Penalización adicional	Resuelto	FEADER	MAPA	CAPADR
0,00 €	0,00 €	0,00 €	0,00 €	0,00 €	0,00 €	0,00 €	0,00 €	0,00 €
Importe Unitario:	54,00 €	Nuevo Importe Unitario:	0,00 €					

RECINTOS PROPUESTOS

REF.	REFERENCIA SIGPAC	CULTIVO	S/R	USO SIGPAC	Sup. Dec. admisible	Sup. Campo	Sup. Determ.	Sup. Resuelta
-164649	41-078-001-00395-0012	OLIVAR	S		1,67		1,67	1,67
5329972	41-078-001-00306-0001	OLIVAR	S		2,61		2,61	2,61
170000006752616	41-078-003-00044-0002	PASTOS PERMANENTES DE 5 O MAS AÑOS	S		1,12	1,12	1,12	1,12
170000006752617	41-078-003-00044-0001	PASTOS PERMANENTES DE 5 O MAS AÑOS	S		3,87	3,87	3,87	3,87
170000006752618	41-078-003-00044-0006	PASTOS PERMANENTES DE 5 O MAS AÑOS	S		0,43	0,43	0,43	0,43
170000006752619	41-078-003-00044-0007	PASTOS PERMANENTES DE 5 O MAS AÑOS	S		14,23	14,23	14,23	14,23
170000006752620	41-078-003-00044-0004	PASTOS PERMANENTES DE 5 O MAS AÑOS	S		3,78	3,78	3,78	3,70
170000006752621	41-078-003-00044-0003	PASTOS PERMANENTES DE 5 O MAS AÑOS	S		2,84	2,84	2,84	2,84
170000006752622	41-078-001-00395-0010	OLIVAR	S		3,95		3,95	3,95
170000006752623	41-078-001-00395-0010	OLIVAR	S		0,29		0,29	0,29
170000006752624	41-078-003-00020-0001	PASTOS PERMANENTES DE 5 O MAS AÑOS	S		16,01	16,01	16,01	16,01

INCIDENCIAS

INCIDENCIA DESCRIPCIÓN

4272	Verifica que las líneas de declaración de las Solicitudes Únicas no tienen solapes con la capa de Retroactividad Gráfica (ambas de la misma campaña) a nivel de expediente/línea de declaración gráfica de la solicitud. Recinto:41-078-003-00044-00004 Cultivo: - Agregado de la referencia del recinto.:0 Zona de la referencia del recinto.:0 Superficie solapada.:0,08 Id. Incid.:98093327
74018	Productor que no es agricultor a título principal, según los datos del ejercicio fiscal n-1 y seguridad socia.
74053	Importe inferior a 100 Euros

(1) Con incidencias que retienen pago o deniegan el expediente.

(2) Se calcula sobre superficie declarada admisible.

(3) Aplicación del artículo 16 bis del RD 147/2023.

(4) Expediente con algunos recintos de pastos permanentes ubicados en espacios protegidos donde la carga ganadera mínima será 0,1 UGM/ha.

Puede verificar la integridad de una copia de este documento mediante la lectura del código QR adjunto o mediante el acceso a la dirección <https://ws050.juntadeandalucia.es/verificarFirma> indicando el código de VERIFICACIÓN

FIRMADO POR

RAQUEL MARIA ESPIN CRESPO

17/10/2024

VERIFICACIÓN

Pk2jmJDVJQXVSF7B6ESWF6FEMYA9VL

PÁG. 3764/3958





Datos considerados para el Cálculo de la Carga Ganadera del expediente

Superficie determinada para Cálculo Carga Ganadera: 42,20 ha

Carga Ganadera del Expediente: 0,50 ugm/ha (4)

<u>Explotación</u>	<u>Especie</u>	<u>Ugm Calculada para CG</u>
ES410780000123	BOVINA	0,89
ES410780000123	OVINA	20,20

Recintos Determinados para el Cálculo de Garga Ganadera

<u>REF.</u>	<u>REFERENCIA SIGPAC</u>	<u>CULTIVO</u>	<u>DESCRIPCIÓN CULTIVO</u>	<u>S/R</u>	<u>SUP. RESUELTA (ha)</u>
1700000006752616	41-078-003-00044-00002	62000	PASTOS PERMANENTES DE 5 O MAS AÑOS-SIN VARIEDAD	S	1,12
1700000006752617	41-078-003-00044-00001	62000	PASTOS PERMANENTES DE 5 O MAS AÑOS-SIN VARIEDAD	S	3,87
1700000006752618	41-078-003-00044-00006	62000	PASTOS PERMANENTES DE 5 O MAS AÑOS-SIN VARIEDAD	S	0,43
1700000006752619	41-078-003-00044-00007	62000	PASTOS PERMANENTES DE 5 O MAS AÑOS-SIN VARIEDAD	S	14,23
1700000006752620	41-078-003-00044-00004	62000	PASTOS PERMANENTES DE 5 O MAS AÑOS-SIN VARIEDAD	S	3,70
1700000006752621	41-078-003-00044-00003	62000	PASTOS PERMANENTES DE 5 O MAS AÑOS-SIN VARIEDAD	S	2,84
1700000006752624	41-078-003-00020-00001	62000	PASTOS PERMANENTES DE 5 O MAS AÑOS-SIN VARIEDAD	S	16,01

(1) Con incidencias que retienen pago o deniegan el expediente.

(2) Se calcula sobre superficie declarada admisible.

(3) Aplicación del artículo 16 bis del RD 147/2023.

(4) Expediente con algunos recintos de pastos permanentes ubicados en espacios protegidos donde la carga ganadera mínima será 0,1 UGM/ha.

Puede verificar la integridad de una copia de este documento mediante la lectura del código QR adjunto o mediante el acceso a la dirección <https://ws050.juntadeandalucia.es/verificarFirma> indicando el código de VERIFICACIÓN

FIRMADO POR

RAQUEL MARIA ESPIN CRESPO

17/10/2024

VERIFICACIÓN

Pk2jmJDVJQXVSF7B6ESWF6FEMYA9VL

PÁG. 3765/3958





APELLIDOS Y NOMBRE / RAZÓN SOCIAL

LOPEZ COSTA MARIA DEL CARMEN

NIF

***4898*

EXPEDIENTE

1235415

RESOLUCIÓN

DENEGACIÓN DE LA AYUDA

DATOS DE MANTENIMIENTO UNIDADES

GRUPO DE PAGO

ZONAS DE LIMITACIONES NATURALES

**Sup. Dec.
Admisible**

0,00

**Sup.
Resuelta**

0,00

Sobredecl.

0,00

% Sobredecl.

0,00

RESUMEN DE PAGOS

	IMPORTE (Euros)			
	RESUELTO	FEADER	MAPA	CAPADR
A pagar	0,00	0,00	0,00	0,00

APLICACIÓN DE REDUCCIONES Y PENALIZACIONES (%)

Crterios de subvencionabilidad (1)	Presentación tardía	Omisión declaración	Condicionalidad
100,00	0,00	0,00	0,00

IMPORTE (Euros)

Calculado(2)	Reducción	Penalización	Reducción Penalización (3)	Penalización adicional	Resuelto	FEADER	MAPA	CAPADR
0,00 €	0,00 €	0,00 €	0,00 €	0,00 €	0,00 €	0,00 €	0,00 €	0,00 €
Importe Unitario:	54,00 €	Nuevo Importe Unitario:	0,00 €					

RECINTOS PROPUESTOS

REF.	REFERENCIA SIGPAC	CULTIVO	S/R	USO SIGPAC	Sup. Dec. admisible	Sup. Campo	Sup. Determ.	Sup. Resuelta
-1351570	41-049-002-00997-0001	PASTOS PERMANENTES DE 5 O MAS AÑOS	S		5,14		5,14	5,14
170000006867184	41-027-018-00016-0003	PASTOS PERMANENTES DE 5 O MAS AÑOS	S		0,14		0,14	0,14
170000006867185	41-027-018-00016-0006	PASTOS PERMANENTES DE 5 O MAS AÑOS	S		2,35		2,35	2,35
170000006867186	41-027-018-00016-0005	PASTOS PERMANENTES DE 5 O MAS AÑOS	S		14,96		14,96	14,96
170000006867187	41-049-002-00117-0001	PASTOS PERMANENTES DE 5 O MAS AÑOS	S		19,22		19,22	19,22
170000006867188	41-049-002-00116-0001	PASTOS PERMANENTES DE 5 O MAS AÑOS	S		0,99		0,99	0,99
170000006867189	41-049-002-00114-0001	PASTOS PERMANENTES DE 5 O MAS AÑOS	S		2,21		2,21	2,21
170000006867190	41-049-002-00031-0001	PASTOS PERMANENTES DE 5 O MAS AÑOS	S		12,81		12,81	12,81
170000006867191	41-049-002-00057-0001	PASTOS PERMANENTES DE 5 O MAS AÑOS	S		8,19		8,19	8,19
170000006867192	41-049-002-00038-0001	PASTOS PERMANENTES DE 5 O MAS AÑOS	S		26,54		26,54	26,54
170000006867193	41-049-002-00058-0001	PASTOS PERMANENTES DE 5 O MAS AÑOS	S		2,62		2,62	2,62
170000006867194	41-049-002-00059-0001	PASTOS PERMANENTES DE 5 O MAS AÑOS	S		1,74		1,74	1,74
170000006867195	41-049-002-00060-0001	PASTOS PERMANENTES DE 5 O MAS AÑOS	S		0,95		0,95	0,95
170000006867196	41-049-002-00122-0001	PASTOS PERMANENTES DE 5 O MAS AÑOS	S		1,12		1,12	1,12
170000006867197	41-049-002-00115-0001	PASTOS PERMANENTES DE 5 O MAS AÑOS	S		1,90		1,90	1,90

INCIDENCIAS

INCIDENCIA DESCRIPCIÓN

74018	Productor que no es agricultor a título principal, según los datos del ejercicio fiscal n-1 y seguridad socia.
74053	Importe inferior a 100 Euros

(1) Con incidencias que retienen pago o deniegan el expediente.

(2) Se calcula sobre superficie declarada admisible.

(3) Aplicación del artículo 16 bis del RD 147/2023.

(4) Expediente con algunos recintos de pastos permanentes ubicados en espacios protegidos donde la carga ganadera mínima será 0,1 UGM/ha.

Puede verificar la integridad de una copia de este documento mediante la lectura del código QR adjunto o mediante el acceso a la dirección <https://ws050.juntadeandalucia.es/verificarFirma> indicando el código de VERIFICACIÓN

FIRMADO POR	RAQUEL MARIA ESPIN CRESPO	17/10/2024
VERIFICACIÓN	Pk2jmJDVJQXVSF7B6ESWF6FEMYA9VL	PÁG. 3766/3958





Datos considerados para el Cálculo de la Carga Ganadera del expediente

Superficie determinada para Cálculo Carga Ganadera: 100,88 ha

Carga Ganadera del Expediente: 0,45 ugm/ha

Explotación	Especie	Ugm Calculada para CG
ES410490000031	CAPRINA	0,70
ES410490000031	OVINA	10,20
ES410490000031	PORCINO	1,20
ES410490000040	BOVINA	28,31
ES410490000040	CAPRINA	2,89
ES410490000040	OVINA	2,00

Recintos Determinados para el Cálculo de Garga Ganadera

REF.	REFERENCIA SIGPAC	CULTIVO	DESCRIPCIÓN CULTIVO	S/R	SUP. RESEUELTA (ha)
-1351570	41-049-002-00997-00001	62000	PASTOS PERMANENTES DE 5 O MAS AÑOS-SIN VARIEDAD	S	5,14
1700000006867184	41-027-018-00016-00003	62000	PASTOS PERMANENTES DE 5 O MAS AÑOS-SIN VARIEDAD	S	0,14
1700000006867185	41-027-018-00016-00006	62000	PASTOS PERMANENTES DE 5 O MAS AÑOS-SIN VARIEDAD	S	2,35
1700000006867186	41-027-018-00016-00005	62000	PASTOS PERMANENTES DE 5 O MAS AÑOS-SIN VARIEDAD	S	14,96
1700000006867187	41-049-002-00117-00001	62000	PASTOS PERMANENTES DE 5 O MAS AÑOS-SIN VARIEDAD	S	19,22
1700000006867188	41-049-002-00116-00001	62000	PASTOS PERMANENTES DE 5 O MAS AÑOS-SIN VARIEDAD	S	0,99
1700000006867189	41-049-002-00114-00001	62000	PASTOS PERMANENTES DE 5 O MAS AÑOS-SIN VARIEDAD	S	2,21
1700000006867190	41-049-002-00031-00001	62000	PASTOS PERMANENTES DE 5 O MAS AÑOS-SIN VARIEDAD	S	12,81
1700000006867191	41-049-002-00057-00001	62000	PASTOS PERMANENTES DE 5 O MAS AÑOS-SIN VARIEDAD	S	8,19
1700000006867192	41-049-002-00038-00001	62000	PASTOS PERMANENTES DE 5 O MAS AÑOS-SIN VARIEDAD	S	26,54
1700000006867193	41-049-002-00058-00001	62000	PASTOS PERMANENTES DE 5 O MAS AÑOS-SIN VARIEDAD	S	2,62
1700000006867194	41-049-002-00059-00001	62000	PASTOS PERMANENTES DE 5 O MAS AÑOS-SIN VARIEDAD	S	1,74
1700000006867195	41-049-002-00060-00001	62000	PASTOS PERMANENTES DE 5 O MAS AÑOS-SIN VARIEDAD	S	0,95
1700000006867196	41-049-002-00122-00001	62000	PASTOS PERMANENTES DE 5 O MAS AÑOS-SIN VARIEDAD	S	1,12
1700000006867197	41-049-002-00115-00001	62000	PASTOS PERMANENTES DE 5 O MAS AÑOS-SIN VARIEDAD	S	1,90

(1) Con incidencias que retienen pago o deniegan el expediente.

(2) Se calcula sobre superficie declarada admisible.

(3) Aplicación del artículo 16 bis del RD 147/2023.

(4) Expediente con algunos recintos de pastos permanentes ubicados en espacios protegidos donde la carga ganadera mínima será 0,1 UGM/ha.

Puede verificar la integridad de una copia de este documento mediante la lectura del código QR adjunto o mediante el acceso a la dirección <https://ws050.juntadeandalucia.es/verificarFirma> indicando el código de VERIFICACIÓN

FIRMADO POR

RAQUEL MARIA ESPIN CRESPO

17/10/2024

VERIFICACIÓN

Pk2jmJDVJQXVSF7B6ESWF6FEMYA9VL

PÁG. 3767/3958





APELLIDOS Y NOMBRE / RAZÓN SOCIAL

LOPEZ HINOJOSA EMILIA

NIF

***1896*

EXPEDIENTE

1200884

RESOLUCIÓN

DENEGACIÓN DE LA AYUDA

DATOS DE MANTENIMIENTO UNIDADES

GRUPO DE PAGO

ZONAS DE LIMITACIONES NATURALES

**Sup. Dec.
Admisible**

0,00

**Sup.
Resuelta**

0,00

Sobredecl.

0,00

% Sobredecl.

0,00

RESUMEN DE PAGOS

IMPORTE (Euros)

	RESUELTO	FEADER	MAPA	CAPADR
A pagar	0,00	0,00	0,00	0,00

APLICACIÓN DE REDUCCIONES Y PENALIZACIONES (%)

Crterios de subvencionabilidad (1)	Presentación tardía	Omisión declaración	Condicionalidad
100,00	0,00	0,00	0,00

IMPORTE (Euros)

Calculado(2)	Reducción	Penalización	Reducción Penalización (3)	Penalización adicional	Resuelto	FEADER	MAPA	CAPADR
0,00 €	0,00 €	0,00 €	0,00 €	0,00 €	0,00 €	0,00 €	0,00 €	0,00 €
Importe Unitario:	54,00 €	Nuevo Importe Unitario:	0,00 €					

RECINTOS PROPUESTOS

REF.	REFERENCIA SIGPAC	CULTIVO	S/R	USO SIGPAC	Sup. Dec. admisible	Sup. Campo	Sup. Determ.	Sup. Resuelta
-759103	41-078-006-00021-0040	HABAS	S		1,85		1,85	1,85
-564948	41-078-004-00053-0002	HABAS	S		1,77		1,77	1,77
-564920	41-078-006-00021-0040	AVENA	S		1,71		1,71	1,71
170000006681525	41-078-004-00020-0003	OLIVAR	S		10,87		10,87	10,87
170000006681526	41-078-004-00053-0002	HABAS	S		1,05		1,05	1,05
170000006681527	41-078-006-00021-0021	HABAS	S		2,58		2,58	2,58
170000006681528	41-078-004-00053-0011	AVENA	S		1,83		1,83	1,83
170000006681530	41-078-006-00021-0040	AVENA	S		3,55		3,55	3,55
170000006681532	41-078-006-00021-0029	OLIVAR	S		0,56		0,56	0,56
170000006681533	41-078-006-00021-0040	AVENA	S		2,00		2,00	2,00
170000006681534	41-078-006-00021-0028	OLIVAR	S		0,08		0,08	0,08
170000006681535	41-078-004-00020-0007	OLIVAR	S		2,29		2,29	2,29
170000006681536	41-078-006-00022-0003	OLIVAR	S		60,56		60,56	60,56
170000006681540	41-078-006-00021-0040	AVENA	S		2,64		2,64	2,64
170000006681541	41-078-006-00023-0001	OLIVAR	S		3,81		3,81	3,81

(1) Con incidencias que retienen pago o deniegan el expediente.

(2) Se calcula sobre superficie declarada admisible.

(3) Aplicación del artículo 16 bis del RD 147/2023.

(4) Expediente con algunos recintos de pastos permanentes ubicados en espacios protegidos donde la carga ganadera mínima será 0,1 UGM/ha.

Puede verificar la integridad de una copia de este documento mediante la lectura del código QR adjunto o mediante el acceso a la dirección <https://ws050.juntadeandalucia.es/verificarFirma> indicando el código de VERIFICACIÓN

FIRMADO POR

RAQUEL MARIA ESPIN CRESPO

17/10/2024

VERIFICACIÓN

Pk2jmJDVJQXVSF7B6ESWF6FEMYA9VL

PÁG. 3768/3958





INCIDENCIAS

INCIDENCIA DESCRIPCIÓN

- 2454 Solicitante de intervención 6613 cuyo regimen de afiliacion a la SS no es ni el sistema especial agrario(cuenta ajena) ni autonomo con actividad agraria.
- 74018 Productor que no es agricultor a título principal, según los datos del ejercicio fiscal n-1 y seguridad socia.
- 74053 Importe inferior a 100 Euros
- 86119 Carga ganadera NO cumple con el valor mínimo de 0,2 UGM/ha.
Recinto:41-078-004-00053-00021 Cultivo:62000 PASTOS PERMANENTES DE 5 O MAS AÑOS-SIN VARIEDAD Secano Carga Ganadera:0
Recinto:41-078-006-00021-00022 Cultivo:62000 PASTOS PERMANENTES DE 5 O MAS AÑOS-SIN VARIEDAD Secano Carga Ganadera:0
- 86122 Recinto superficie forrajera que realiza la actividad de producción de pastoreo y no declara el o los códigos del Registro de Explotaciones Ganaderas de Andalucía, REGA.
Recinto:41-078-004-00053-00021 Cultivo:62000 PASTOS PERMANENTES DE 5 O MAS AÑOS-SIN VARIEDAD Secano
Recinto:41-078-006-00021-00022 Cultivo:62000 PASTOS PERMANENTES DE 5 O MAS AÑOS-SIN VARIEDAD Secano
- 86124 Recinto de forrajera para Cálculo de Carga Ganadera que No pertenece a Explotación.
Recinto:41-078-004-00053-00021 Cultivo:62000 PASTOS PERMANENTES DE 5 O MAS AÑOS-SIN VARIEDAD Secano
Recinto:41-078-006-00021-00022 Cultivo:62000 PASTOS PERMANENTES DE 5 O MAS AÑOS-SIN VARIEDAD Secano

Datos considerados para el Cálculo de la Carga Ganadera del expediente


Superficie determinada para Cálculo Carga Ganadera: 0,00 ha
Carga Ganadera del Expediente: 0,00 ugm/ha

Incidencias de carga ganadera

INCIDENCIA DESCRIPCIÓN

- 86122 Recinto superficie forrajera que realiza la actividad de producción de pastoreo y no declara el o los códigos del Registro de Explotaciones Ganaderas de Andalucía, REGA.
Recinto:41-078-004-00053-00021 Cultivo:62000 PASTOS PERMANENTES DE 5 O MAS AÑOS-SIN VARIEDAD Secano
Recinto:41-078-006-00021-00022 Cultivo:62000 PASTOS PERMANENTES DE 5 O MAS AÑOS-SIN VARIEDAD Secano
- 86124 Recinto de forrajera para Cálculo de Carga Ganadera que No pertenece a Explotación.
Recinto:41-078-004-00053-00021 Cultivo:62000 PASTOS PERMANENTES DE 5 O MAS AÑOS-SIN VARIEDAD Secano
Recinto:41-078-006-00021-00022 Cultivo:62000 PASTOS PERMANENTES DE 5 O MAS AÑOS-SIN VARIEDAD Secano
- 86128 Recinto de Forrajeras que no ha contabilizado para Carga Ganadera por no tener una explotación válida para el cálculo de la Carga Ganadera
Recinto:41-078-004-00053-00021 Cultivo:62 PASTOS PERMANENTES DE 5 O MAS AÑOS-
Recinto:41-078-006-00021-00022 Cultivo:62 PASTOS PERMANENTES DE 5 O MAS AÑOS-

(1) Con incidencias que retienen pago o deniegan el expediente.
(2) Se calcula sobre superficie declarada admisible.
(3) Aplicación del artículo 16 bis del RD 147/2023.
(4) Expediente con algunos recintos de pastos permanentes ubicados en espacios protegidos donde la carga ganadera mínima será 0,1 UGM/ha.

Puede verificar la integridad de una copia de este documento mediante la lectura del código QR adjunto o mediante el acceso a la dirección https://ws050.juntadeandalucia.es/verificarFirma indicando el código de VERIFICACIÓN			
FIRMADO POR	RAQUEL MARIA ESPIN CRESPO	17/10/2024	
VERIFICACIÓN	Pk2jmJDVJQXVSF7B6ESWF6FEMYA9VL	PÁG. 3769/3958	

**APELLIDOS Y NOMBRE / RAZÓN SOCIAL**

LOPEZ MARIN JUAN IGNACIO

NIF

****5616*

EXPEDIENTE

1211940

RESOLUCIÓN

DENEGACIÓN DE LA AYUDA

DATOS DE MANTENIMIENTO UNIDADES**GRUPO DE PAGO**

ZONAS DE LIMITACIONES NATURALES

**Sup. Dec.
Admisible**

0,00

**Sup.
Resuelta**

0,00

Sobredecl.

0,00

% Sobredecl.

0,00

RESUMEN DE PAGOS**IMPORTE (Euros)**

	RESUELTO	FEADER	MAPA	CAPADR
A pagar	0,00	0,00	0,00	0,00

APLICACIÓN DE REDUCCIONES Y PENALIZACIONES (%)

Criterios de subvencionabilidad (1)	Presentación tardía	Omisión declaración	Condicionalidad
100,00	0,00	0,00	0,00

IMPORTE (Euros)

Calculado(2)	Reducción	Penalización	Reducción Penalización (3)	Penalización adicional	Resuelto	FEADER	MAPA	CAPADR
0,00 €	0,00 €	0,00 €	0,00 €	0,00 €	0,00 €	0,00 €	0,00 €	0,00 €
Importe Unitario:	54,00 €	Nuevo Importe Unitario:	0,00 €					

RECINTOS PROPUESTOS

REF.	REFERENCIA SIGPAC	CULTIVO	S/R	USO SIGPAC	Sup. Dec. admisible	Sup. Campo	Sup. Determ.	Sup. Resuelta
170000006304782	41-031-012-00233-0012	OLIVAR	S		0,02		0,02	0,02
170000006304783	41-031-012-00233-0008	OLIVAR	S		0,03		0,03	0,03
170000006304784	41-031-012-00233-0005	OLIVAR	S		0,06		0,06	0,06
170000006304785	41-031-012-00231-0005	OLIVAR	S		0,11		0,11	0,11
170000006304798	41-083-008-00053-0002	OLIVAR	S		0,49		0,49	0,49

(1) Con incidencias que retienen pago o deniegan el expediente.

(2) Se calcula sobre superficie declarada admisible.

(3) Aplicación del artículo 16 bis del RD 147/2023.

(4) Expediente con algunos recintos de pastos permanentes ubicados en espacios protegidos donde la carga ganadera mínima será 0,1 UGM/ha.

Puede verificar la integridad de una copia de este documento mediante la lectura del código QR adjunto o mediante el acceso a la dirección <https://ws050.juntadeandalucia.es/verificarFirma> indicando el código de VERIFICACIÓN

FIRMADO POR

RAQUEL MARIA ESPIN CRESPO

17/10/2024

VERIFICACIÓN

Pk2jmJDVJQXVSF7B6ESWF6FEMYA9VL

PÁG. 3770/3958



**INCIDENCIAS****INCIDENCIA DESCRIPCIÓN**

74018	Productor que no es agricultor a título principal, según los datos del ejercicio fiscal n-1 y seguridad socia.
74053	Importe inferior a 100 Euros
86119	Carga ganadera NO cumple con el valor mínimo de 0,2 UGM/ha. Recinto:41-031-012-00225-00001 Cultivo:62000 PASTOS PERMANENTES DE 5 O MAS AÑOS-SIN VARIEDAD Secano Carga Ganadera:0 Recinto:41-031-012-00226-00001 Cultivo:62000 PASTOS PERMANENTES DE 5 O MAS AÑOS-SIN VARIEDAD Secano Carga Ganadera:0 Recinto:41-031-012-00227-00002 Cultivo:62000 PASTOS PERMANENTES DE 5 O MAS AÑOS-SIN VARIEDAD Secano Carga Ganadera:0 Recinto:41-031-012-00230-00001 Cultivo:62000 PASTOS PERMANENTES DE 5 O MAS AÑOS-SIN VARIEDAD Secano Carga Ganadera:0 Recinto:41-031-012-00231-00002 Cultivo:62000 PASTOS PERMANENTES DE 5 O MAS AÑOS-SIN VARIEDAD Secano Carga Ganadera:0 Recinto:41-031-012-00233-00001 Cultivo:62000 PASTOS PERMANENTES DE 5 O MAS AÑOS-SIN VARIEDAD Secano Carga Ganadera:0 Recinto:41-083-001-00026-00002 Cultivo:62000 PASTOS PERMANENTES DE 5 O MAS AÑOS-SIN VARIEDAD Secano Carga Ganadera:0 Recinto:41-083-006-00018-00001 Cultivo:62000 PASTOS PERMANENTES DE 5 O MAS AÑOS-SIN VARIEDAD Secano Carga Ganadera:0 Recinto:41-083-006-00018-00002 Cultivo:62000 PASTOS PERMANENTES DE 5 O MAS AÑOS-SIN VARIEDAD Secano Carga Ganadera:0 Recinto:41-083-006-00020-00002 Cultivo:62000 PASTOS PERMANENTES DE 5 O MAS AÑOS-SIN VARIEDAD Secano Carga Ganadera:0 Recinto:41-083-008-00051-00003 Cultivo:62000 PASTOS PERMANENTES DE 5 O MAS AÑOS-SIN VARIEDAD Secano Carga Ganadera:0 Recinto:41-083-008-00051-00005 Cultivo:62000 PASTOS PERMANENTES DE 5 O MAS AÑOS-SIN VARIEDAD Secano Carga Ganadera:0 Recinto:41-083-008-00057-00001 Cultivo:62000 PASTOS PERMANENTES DE 5 O MAS AÑOS-SIN VARIEDAD Secano Carga Ganadera:0 Recinto:41-083-008-00058-00001 Cultivo:62000 PASTOS PERMANENTES DE 5 O MAS AÑOS-SIN VARIEDAD Secano Carga Ganadera:0 Recinto:41-083-008-00059-00001 Cultivo:62000 PASTOS PERMANENTES DE 5 O MAS AÑOS-SIN VARIEDAD Secano Carga Ganadera:0 Recinto:41-083-008-00060-00001 Cultivo:62000 PASTOS PERMANENTES DE 5 O MAS AÑOS-SIN VARIEDAD Secano Carga Ganadera:0 Recinto:41-083-008-00061-00001 Cultivo:62000 PASTOS PERMANENTES DE 5 O MAS AÑOS-SIN VARIEDAD Secano Carga Ganadera:0 Recinto:41-083-008-00074-00013 Cultivo:62000 PASTOS PERMANENTES DE 5 O MAS AÑOS-SIN VARIEDAD Secano Carga Ganadera:0
86122	Recinto superficie forrajera que realiza la actividad de producción de pastoreo y no declara el o los códigos del Registro de Explotaciones Ganaderas de Andalucía, REGA. Recinto:41-031-012-00225-00001 Cultivo:62000 PASTOS PERMANENTES DE 5 O MAS AÑOS-SIN VARIEDAD Secano Recinto:41-031-012-00226-00001 Cultivo:62000 PASTOS PERMANENTES DE 5 O MAS AÑOS-SIN VARIEDAD Secano Recinto:41-031-012-00227-00002 Cultivo:62000 PASTOS PERMANENTES DE 5 O MAS AÑOS-SIN VARIEDAD Secano Recinto:41-031-012-00230-00001 Cultivo:62000 PASTOS PERMANENTES DE 5 O MAS AÑOS-SIN VARIEDAD Secano Recinto:41-031-012-00231-00002 Cultivo:62000 PASTOS PERMANENTES DE 5 O MAS AÑOS-SIN VARIEDAD Secano Recinto:41-031-012-00233-00001 Cultivo:62000 PASTOS PERMANENTES DE 5 O MAS AÑOS-SIN VARIEDAD Secano Recinto:41-083-001-00026-00002 Cultivo:62000 PASTOS PERMANENTES DE 5 O MAS AÑOS-SIN VARIEDAD Secano Recinto:41-083-006-00018-00001 Cultivo:62000 PASTOS PERMANENTES DE 5 O MAS AÑOS-SIN VARIEDAD Secano Recinto:41-083-006-00018-00002 Cultivo:62000 PASTOS PERMANENTES DE 5 O MAS AÑOS-SIN VARIEDAD Secano Recinto:41-083-006-00020-00002 Cultivo:62000 PASTOS PERMANENTES DE 5 O MAS AÑOS-SIN VARIEDAD Secano Recinto:41-083-008-00051-00003 Cultivo:62000 PASTOS PERMANENTES DE 5 O MAS AÑOS-SIN VARIEDAD Secano Recinto:41-083-008-00051-00005 Cultivo:62000 PASTOS PERMANENTES DE 5 O MAS AÑOS-SIN VARIEDAD Secano Recinto:41-083-008-00057-00001 Cultivo:62000 PASTOS PERMANENTES DE 5 O MAS AÑOS-SIN VARIEDAD Secano Recinto:41-083-008-00058-00001 Cultivo:62000 PASTOS PERMANENTES DE 5 O MAS AÑOS-SIN VARIEDAD Secano Recinto:41-083-008-00059-00001 Cultivo:62000 PASTOS PERMANENTES DE 5 O MAS AÑOS-SIN VARIEDAD Secano Recinto:41-083-008-00060-00001 Cultivo:62000 PASTOS PERMANENTES DE 5 O MAS AÑOS-SIN VARIEDAD Secano Recinto:41-083-008-00061-00001 Cultivo:62000 PASTOS PERMANENTES DE 5 O MAS AÑOS-SIN VARIEDAD Secano Recinto:41-083-008-00074-00013 Cultivo:62000 PASTOS PERMANENTES DE 5 O MAS AÑOS-SIN VARIEDAD Secano
86124	Recinto de forrajera para Cálculo de Carga Ganadera que No pertenece a Explotación. Recinto:41-031-012-00225-00001 Cultivo:62000 PASTOS PERMANENTES DE 5 O MAS AÑOS-SIN VARIEDAD Secano

(1) Con incidencias que retienen pago o deniegan el expediente.

(2) Se calcula sobre superficie declarada admisible.

(3) Aplicación del artículo 16 bis del RD 147/2023.

(4) Expediente con algunos recintos de pastos permanentes ubicados en espacios protegidos donde la carga ganadera mínima será 0,1 UGM/ha.

Puede verificar la integridad de una copia de este documento mediante la lectura del código QR adjunto o mediante el acceso a la dirección <https://ws050.juntadeandalucia.es/verificarFirma> indicando el código de VERIFICACIÓN

FIRMADO POR

RAQUEL MARIA ESPIN CRESPO

17/10/2024

VERIFICACIÓN

Pk2jmJDVJQXVSF7B6ESWF6FEMYA9VL

PÁG. 3771/3958





INCIDENCIAS

INCIDENCIA DESCRIPCIÓN

Recinto:41-031-012-00226-00001	Cultivo:62000	PASTOS PERMANENTES DE 5 O MAS AÑOS-SIN VARIEDAD	Secano
Recinto:41-031-012-00227-00002	Cultivo:62000	PASTOS PERMANENTES DE 5 O MAS AÑOS-SIN VARIEDAD	Secano
Recinto:41-031-012-00230-00001	Cultivo:62000	PASTOS PERMANENTES DE 5 O MAS AÑOS-SIN VARIEDAD	Secano
Recinto:41-031-012-00231-00002	Cultivo:62000	PASTOS PERMANENTES DE 5 O MAS AÑOS-SIN VARIEDAD	Secano
Recinto:41-031-012-00233-00001	Cultivo:62000	PASTOS PERMANENTES DE 5 O MAS AÑOS-SIN VARIEDAD	Secano
Recinto:41-083-001-00026-00002	Cultivo:62000	PASTOS PERMANENTES DE 5 O MAS AÑOS-SIN VARIEDAD	Secano
Recinto:41-083-006-00018-00001	Cultivo:62000	PASTOS PERMANENTES DE 5 O MAS AÑOS-SIN VARIEDAD	Secano
Recinto:41-083-006-00018-00002	Cultivo:62000	PASTOS PERMANENTES DE 5 O MAS AÑOS-SIN VARIEDAD	Secano
Recinto:41-083-006-00020-00002	Cultivo:62000	PASTOS PERMANENTES DE 5 O MAS AÑOS-SIN VARIEDAD	Secano
Recinto:41-083-008-00051-00003	Cultivo:62000	PASTOS PERMANENTES DE 5 O MAS AÑOS-SIN VARIEDAD	Secano
Recinto:41-083-008-00051-00005	Cultivo:62000	PASTOS PERMANENTES DE 5 O MAS AÑOS-SIN VARIEDAD	Secano
Recinto:41-083-008-00057-00001	Cultivo:62000	PASTOS PERMANENTES DE 5 O MAS AÑOS-SIN VARIEDAD	Secano
Recinto:41-083-008-00058-00001	Cultivo:62000	PASTOS PERMANENTES DE 5 O MAS AÑOS-SIN VARIEDAD	Secano
Recinto:41-083-008-00059-00001	Cultivo:62000	PASTOS PERMANENTES DE 5 O MAS AÑOS-SIN VARIEDAD	Secano
Recinto:41-083-008-00060-00001	Cultivo:62000	PASTOS PERMANENTES DE 5 O MAS AÑOS-SIN VARIEDAD	Secano
Recinto:41-083-008-00061-00001	Cultivo:62000	PASTOS PERMANENTES DE 5 O MAS AÑOS-SIN VARIEDAD	Secano
Recinto:41-083-008-00074-00013	Cultivo:62000	PASTOS PERMANENTES DE 5 O MAS AÑOS-SIN VARIEDAD	Secano

Datos considerados para el Cálculo de la Carga Ganadera del expediente

Superficie determinada para Cálculo Carga Ganadera: 0,00 ha
 Carga Ganadera del Expediente: 0,00 ugm/ha

Incidenias de carga ganadera

INCIDENCIA DESCRIPCIÓN

86122	Recinto superficie forrajera que realiza la actividad de producción de pastoreo y no declara el o los códigos del Registro de Explotaciones Ganaderas de Andalucía, REGA.
	Recinto:41-083-006-00020-00002 Cultivo:62000 PASTOS PERMANENTES DE 5 O MAS AÑOS-SIN VARIEDAD Secano
	Recinto:41-083-006-00018-00002 Cultivo:62000 PASTOS PERMANENTES DE 5 O MAS AÑOS-SIN VARIEDAD Secano
	Recinto:41-083-006-00020-00002 Cultivo:62000 PASTOS PERMANENTES DE 5 O MAS AÑOS-SIN VARIEDAD Secano
	Recinto:41-083-008-00074-00013 Cultivo:62000 PASTOS PERMANENTES DE 5 O MAS AÑOS-SIN VARIEDAD Secano
	Recinto:41-083-001-00026-00002 Cultivo:62000 PASTOS PERMANENTES DE 5 O MAS AÑOS-SIN VARIEDAD Secano
	Recinto:41-031-012-00225-00001 Cultivo:62000 PASTOS PERMANENTES DE 5 O MAS AÑOS-SIN VARIEDAD Secano
	Recinto:41-083-006-00018-00001 Cultivo:62000 PASTOS PERMANENTES DE 5 O MAS AÑOS-SIN VARIEDAD Secano
	Recinto:41-031-012-00230-00001 Cultivo:62000 PASTOS PERMANENTES DE 5 O MAS AÑOS-SIN VARIEDAD Secano
	Recinto:41-031-012-00226-00001 Cultivo:62000 PASTOS PERMANENTES DE 5 O MAS AÑOS-SIN VARIEDAD Secano
	Recinto:41-083-008-00061-00001 Cultivo:62000 PASTOS PERMANENTES DE 5 O MAS AÑOS-SIN VARIEDAD Secano
	Recinto:41-083-008-00059-00001 Cultivo:62000 PASTOS PERMANENTES DE 5 O MAS AÑOS-SIN VARIEDAD Secano
	Recinto:41-083-008-00057-00001 Cultivo:62000 PASTOS PERMANENTES DE 5 O MAS AÑOS-SIN VARIEDAD Secano
	Recinto:41-083-008-00058-00001 Cultivo:62000 PASTOS PERMANENTES DE 5 O MAS AÑOS-SIN VARIEDAD Secano
	Recinto:41-083-008-00051-00003 Cultivo:62000 PASTOS PERMANENTES DE 5 O MAS AÑOS-SIN VARIEDAD Secano
	Recinto:41-083-008-00051-00005 Cultivo:62000 PASTOS PERMANENTES DE 5 O MAS AÑOS-SIN VARIEDAD Secano
	Recinto:41-083-008-00060-00001 Cultivo:62000 PASTOS PERMANENTES DE 5 O MAS AÑOS-SIN VARIEDAD Secano
	Recinto:41-083-008-00061-00001 Cultivo:62000 PASTOS PERMANENTES DE 5 O MAS AÑOS-SIN VARIEDAD Secano
	Recinto:41-031-012-00233-00001 Cultivo:62000 PASTOS PERMANENTES DE 5 O MAS AÑOS-SIN VARIEDAD Secano
	Recinto:41-031-012-00231-00002 Cultivo:62000 PASTOS PERMANENTES DE 5 O MAS AÑOS-SIN VARIEDAD Secano
	Recinto:41-031-012-00227-00002 Cultivo:62000 PASTOS PERMANENTES DE 5 O MAS AÑOS-SIN VARIEDAD Secano
86124	Recinto de forrajera para Cálculo de Carga Ganadera que No pertenece a Explotación.
	Recinto:41-083-006-00020-00002 Cultivo:62000 PASTOS PERMANENTES DE 5 O MAS AÑOS-SIN VARIEDAD Secano
	Recinto:41-083-006-00018-00002 Cultivo:62000 PASTOS PERMANENTES DE 5 O MAS AÑOS-SIN VARIEDAD Secano
	Recinto:41-083-006-00020-00002 Cultivo:62000 PASTOS PERMANENTES DE 5 O MAS AÑOS-SIN VARIEDAD Secano
	Recinto:41-083-008-00074-00013 Cultivo:62000 PASTOS PERMANENTES DE 5 O MAS AÑOS-SIN VARIEDAD Secano
	Recinto:41-083-001-00026-00002 Cultivo:62000 PASTOS PERMANENTES DE 5 O MAS AÑOS-SIN VARIEDAD Secano
	Recinto:41-031-012-00225-00001 Cultivo:62000 PASTOS PERMANENTES DE 5 O MAS AÑOS-SIN VARIEDAD Secano
	Recinto:41-083-006-00018-00001 Cultivo:62000 PASTOS PERMANENTES DE 5 O MAS AÑOS-SIN VARIEDAD Secano
	Recinto:41-031-012-00230-00001 Cultivo:62000 PASTOS PERMANENTES DE 5 O MAS AÑOS-SIN VARIEDAD Secano

(1) Con incidencias que retienen pago o deniegan el expediente.
 (2) Se calcula sobre superficie declarada admisible.
 (3) Aplicación del artículo 16 bis del RD 147/2023.
 (4) Expediente con algunos recintos de pastos permanentes ubicados en espacios protegidos donde la carga ganadera mínima será 0,1 UGM/ha.

Puede verificar la integridad de una copia de este documento mediante la lectura del código QR adjunto o mediante el acceso a la dirección <https://ws050.juntadeandalucia.es/verificarFirma> indicando el código de VERIFICACIÓN

FIRMADO POR	RAQUEL MARIA ESPIN CRESPO	17/10/2024
VERIFICACIÓN	Pk2jmJDVJQXVSF7B6ESWF6FEMYA9VL	PÁG. 3772/3958





	Recinto:41-031-012-00226-00001	Cultivo:62000	PASTOS PERMANENTES DE 5 O MAS AÑOS-SIN VARIEDAD	Secano
	Recinto:41-083-008-00061-00001	Cultivo:62000	PASTOS PERMANENTES DE 5 O MAS AÑOS-SIN VARIEDAD	Secano
	Recinto:41-083-008-00059-00001	Cultivo:62000	PASTOS PERMANENTES DE 5 O MAS AÑOS-SIN VARIEDAD	Secano
	Recinto:41-083-008-00057-00001	Cultivo:62000	PASTOS PERMANENTES DE 5 O MAS AÑOS-SIN VARIEDAD	Secano
	Recinto:41-083-008-00058-00001	Cultivo:62000	PASTOS PERMANENTES DE 5 O MAS AÑOS-SIN VARIEDAD	Secano
	Recinto:41-083-008-00051-00003	Cultivo:62000	PASTOS PERMANENTES DE 5 O MAS AÑOS-SIN VARIEDAD	Secano
	Recinto:41-083-008-00051-00005	Cultivo:62000	PASTOS PERMANENTES DE 5 O MAS AÑOS-SIN VARIEDAD	Secano
	Recinto:41-083-008-00060-00001	Cultivo:62000	PASTOS PERMANENTES DE 5 O MAS AÑOS-SIN VARIEDAD	Secano
	Recinto:41-083-008-00061-00001	Cultivo:62000	PASTOS PERMANENTES DE 5 O MAS AÑOS-SIN VARIEDAD	Secano
	Recinto:41-031-012-00233-00001	Cultivo:62000	PASTOS PERMANENTES DE 5 O MAS AÑOS-SIN VARIEDAD	Secano
	Recinto:41-031-012-00231-00002	Cultivo:62000	PASTOS PERMANENTES DE 5 O MAS AÑOS-SIN VARIEDAD	Secano
	Recinto:41-031-012-00227-00002	Cultivo:62000	PASTOS PERMANENTES DE 5 O MAS AÑOS-SIN VARIEDAD	Secano
86128	Recinto de Forrajeras que no ha contabilizado para Carga Ganadera por no tener una explotación válida para el cálculo de la Carga Ganadera			
	Recinto:41-083-006-00020-00002	Cultivo:62	PASTOS PERMANENTES DE 5 O MAS AÑOS-	
	Recinto:41-083-006-00018-00002	Cultivo:62	PASTOS PERMANENTES DE 5 O MAS AÑOS-	
	Recinto:41-083-006-00020-00002	Cultivo:62	PASTOS PERMANENTES DE 5 O MAS AÑOS-	
	Recinto:41-083-008-00074-00013	Cultivo:62	PASTOS PERMANENTES DE 5 O MAS AÑOS-	
	Recinto:41-083-001-00026-00002	Cultivo:62	PASTOS PERMANENTES DE 5 O MAS AÑOS-	
	Recinto:41-031-012-00225-00001	Cultivo:62	PASTOS PERMANENTES DE 5 O MAS AÑOS-	
	Recinto:41-083-006-00018-00001	Cultivo:62	PASTOS PERMANENTES DE 5 O MAS AÑOS-	
	Recinto:41-031-012-00230-00001	Cultivo:62	PASTOS PERMANENTES DE 5 O MAS AÑOS-	
	Recinto:41-031-012-00226-00001	Cultivo:62	PASTOS PERMANENTES DE 5 O MAS AÑOS-	
	Recinto:41-083-008-00061-00001	Cultivo:62	PASTOS PERMANENTES DE 5 O MAS AÑOS-	
	Recinto:41-083-008-00059-00001	Cultivo:62	PASTOS PERMANENTES DE 5 O MAS AÑOS-	
	Recinto:41-083-008-00057-00001	Cultivo:62	PASTOS PERMANENTES DE 5 O MAS AÑOS-	
	Recinto:41-083-008-00058-00001	Cultivo:62	PASTOS PERMANENTES DE 5 O MAS AÑOS-	
	Recinto:41-083-008-00051-00003	Cultivo:62	PASTOS PERMANENTES DE 5 O MAS AÑOS-	
	Recinto:41-083-008-00051-00005	Cultivo:62	PASTOS PERMANENTES DE 5 O MAS AÑOS-	
	Recinto:41-083-008-00060-00001	Cultivo:62	PASTOS PERMANENTES DE 5 O MAS AÑOS-	
	Recinto:41-083-008-00061-00001	Cultivo:62	PASTOS PERMANENTES DE 5 O MAS AÑOS-	
	Recinto:41-031-012-00233-00001	Cultivo:62	PASTOS PERMANENTES DE 5 O MAS AÑOS-	
	Recinto:41-031-012-00231-00002	Cultivo:62	PASTOS PERMANENTES DE 5 O MAS AÑOS-	
	Recinto:41-031-012-00227-00002	Cultivo:62	PASTOS PERMANENTES DE 5 O MAS AÑOS-	

(1) Con incidencias que retienen pago o deniegan el expediente.

(2) Se calcula sobre superficie declarada admisible.

(3) Aplicación del artículo 16 bis del RD 147/2023.

(4) Expediente con algunos recintos de pastos permanentes ubicados en espacios protegidos donde la carga ganadera mínima será 0,1 UGM/ha.

Puede verificar la integridad de una copia de este documento mediante la lectura del código QR adjunto o mediante el acceso a la dirección <https://ws050.juntadeandalucia.es/verificarFirma> indicando el código de VERIFICACIÓN

FIRMADO POR	RAQUEL MARIA ESPIN CRESPO	17/10/2024	
VERIFICACIÓN	Pk2jmJDVJQXVSF7B6ESWF6FEMYA9VL	PÁG. 3773/3958	



APELLIDOS Y NOMBRE / RAZÓN SOCIAL

LOPEZ MENDEZ MARIA DEL ROSARIO

NIF

****8821*

EXPEDIENTE

1116168

RESOLUCIÓN

DENEGACIÓN DE LA AYUDA

DATOS DE MANTENIMIENTO UNIDADES

GRUPO DE PAGO

ZONAS DE LIMITACIONES NATURALES

Sup. Dec. Admisible

0,00

Sup. Resuelta

0,00

Sobredecl.

0,00

% Sobredecl.

0,00

RESUMEN DE PAGOS

IMPORTE (Euros)

	<u>RESUELTO</u>	<u>FEADER</u>	<u>MAPA</u>	<u>CAPADR</u>
A pagar	0,00	0,00	0,00	0,00

APLICACIÓN DE REDUCCIONES Y PENALIZACIONES (%)

Criterios de subvencionabilidad (1)	Presentación tardía	Omisión declaración	Condicionidad
100,00	0,00	0,00	0,00

IMPORTE (Euros)

Calculado(2)	Reducción	Penalización	Reducción Penalización (3)	Penalización adicional	Resuelto	FEADER	MAPA	CAPADR
0,00 €	0,00 €	0,00 €	0,00 €	0,00 €	0,00 €	0,00 €	0,00 €	0,00 €
Importe Unitario:	54,00 €	Nuevo Importe Unitario:	0,00 €					

(1) Con incidencias que retienen pago o deniegan el expediente.

(2) Se calcula sobre superficie declarada admisible.

(3) Aplicación del artículo 16 bis del RD 147/2023.

(4) Expediente con algunos recintos de pastos permanentes ubicados en espacios protegidos donde la carga ganadera mínima será 0,1 UGM/ha.

Puede verificar la integridad de una copia de este documento mediante la lectura del código QR adjunto o mediante el acceso a la dirección <https://ws050.juntadeandalucia.es/verificarFirma> indicando el código de VERIFICACIÓN

FIRMADO POR	RAQUEL MARIA ESPIN CRESPO	17/10/2024	
VERIFICACIÓN	Pk2jmJDVJQXVSF7B6ESWF6FEMYA9VL	PÁG. 3774/3958	

**RECINTOS PROPUESTOS**

REF.	REFERENCIA SIGPAC	CULTIVO	S/R	USO SIGPAC	Sup. Dec. admisible	Sup. Campo	Sup. Determ.	Sup. Resuelta
-1539705	21-066-008-09006-0013	PASTOS PERMANENTES DE 5 O MAS AÑOS	S		0,05		0,05	0,05
-1539704	21-066-008-09006-0011	PASTOS PERMANENTES DE 5 O MAS AÑOS	S		0,06		0,06	0,06
-1539703	21-066-008-09006-0011	PASTOS PERMANENTES DE 5 O MAS AÑOS	S		0,01		0,01	0,01
-1539702	21-066-008-09006-0010	PASTOS PERMANENTES DE 5 O MAS AÑOS	S		0,03		0,03	0,03
-1539701	21-066-008-09006-0008	PASTOS PERMANENTES DE 5 O MAS AÑOS	S		0,16		0,16	0,16
-1539700	21-066-008-09006-0007	PASTOS PERMANENTES DE 5 O MAS AÑOS	S		0,16		0,16	0,16
-1539699	21-066-008-09006-0005	PASTOS PERMANENTES DE 5 O MAS AÑOS	S		0,01		0,01	0,01
-1539698	21-066-008-00041-0001	PASTOS PERMANENTES DE 5 O MAS AÑOS	S		6,85		6,85	6,85
-927424	21-066-008-00033-0005	PASTOS PERMANENTES DE 5 O MAS AÑOS	S		0,04		0,04	0,04
-493651	41-031-011-00174-0022	PASTOS PERMANENTES DE 5 O MAS AÑOS	S		32,60		32,60	32,60
-493650	41-031-011-00174-0021	PASTOS PERMANENTES DE 5 O MAS AÑOS	S		49,07		49,07	49,07
5096506	21-066-008-00041-0002	PASTOS PERMANENTES DE 5 O MAS AÑOS	S		0,12		0,12	0,12
5096510	21-066-008-00041-0005	PASTOS PERMANENTES DE 5 O MAS AÑOS	S		0,56		0,56	0,56
1700000007114290	41-031-011-00175-0001	PASTOS PERMANENTES DE 5 O MAS AÑOS	S		0,19		0,19	0,19
1700000007114291	41-031-011-00160-0002	PASTOS PERMANENTES DE 5 O MAS AÑOS	S		7,10		7,10	7,10
1700000007114292	41-031-011-00160-0001	PASTOS PERMANENTES DE 5 O MAS AÑOS	S		0,74		0,74	0,74
1700000007114306	41-031-011-00159-0001	PASTOS PERMANENTES DE 5 O MAS AÑOS	S		0,22		0,22	0,22
1700000007114307	21-066-008-00033-0004	PASTOS PERMANENTES DE 5 O MAS AÑOS	S		1,56		1,56	1,56
1700000007114308	41-031-012-00269-0002	PASTOS PERMANENTES DE 5 O MAS AÑOS	S		60,56		60,56	60,56
1700000007114310	41-031-012-00267-0001	PASTOS PERMANENTES DE 5 O MAS AÑOS	S		50,90		50,90	50,90
1700000007114312	41-031-011-00173-0001	PASTOS PERMANENTES DE 5 O MAS AÑOS	S		0,00		0,00	0,00
1700000007114313	21-066-008-00033-0001	PASTOS PERMANENTES DE 5 O MAS AÑOS	S		10,94		10,94	10,94
1700000007114314	41-031-011-00160-0003	PASTOS PERMANENTES DE 5 O MAS AÑOS	S		9,22		9,22	9,22
1700000007114315	41-031-012-00266-0001	PASTOS PERMANENTES DE 5 O MAS AÑOS	S		7,50		7,50	7,50
1700000007114316	41-031-012-00270-0001	PASTOS PERMANENTES DE 5 O MAS AÑOS	S		48,67		48,67	48,67
1700000007114318	41-031-012-00269-0003	PASTOS PERMANENTES DE 5 O MAS AÑOS	S		2,45		2,45	2,45
1700000007114322	41-031-012-00268-0003	PASTOS PERMANENTES DE 5 O MAS AÑOS	S		1,32		1,32	1,32
1700000007114327	41-031-011-00174-0015	PASTOS PERMANENTES DE 5 O MAS AÑOS	S		50,34		50,34	50,34
1700000007114329	41-031-011-00176-0001	PASTOS PERMANENTES DE 5 O MAS AÑOS	S		4,01		4,01	4,01
1700000007114332	41-031-012-00265-0001	PASTOS PERMANENTES DE 5 O MAS AÑOS	S		0,50		0,50	0,50
1700000007114335	41-031-011-00161-0001	PASTOS PERMANENTES DE 5 O MAS AÑOS	S		0,83		0,83	0,83
1700000007114336	41-031-011-00174-0014	PASTOS PERMANENTES DE 5 O MAS AÑOS	S		0,00		0,00	0,00

INCIDENCIAS**INCIDENCIA DESCRIPCIÓN**

- 2454 Solicitante de intervención 6613 cuyo regimen de afiliación a la SS no es ni el sistema especial agrario(cuenta ajena) ni autonomo con actividad agraria.
- 74018 Productor que no es agricultor a título principal, según los datos del ejercicio fiscal n-1 y seguridad socia.
- 74053 Importe inferior a 100 Euros
- 75022 No Autoriza a que, en caso de la devolución por la entidad financiera (retrocesión bancaria) del pago en la cuenta corriente consignada en la solicitud y que está debidamente registrada en el sistema contable GIRO de la Junta de Andalucía, se proceda al pago en cualquier otra cuenta corriente de la titularidad del solicitante vigente en dicho sistema contable.

Datos considerados para el Cálculo de la Carga Ganadera del expediente

Superficie determinada para Cálculo Carga Ganadera: 525,90 ha

Carga Ganadera del Expediente: 0,26 ugm/ha (4)

Explotación	Especie	Ugm Calculada para CG
ES210040000599	BOVINA	15,42
ES210040000599	PORCINO	4,31
ES210070000003	BOVINA	20,10
ES410310000004	BOVINA	94,41

(1) Con incidencias que retienen pago o deniegan el expediente.

(2) Se calcula sobre superficie declarada admisible.

(3) Aplicación del artículo 16 bis del RD 147/2023.

(4) Expediente con algunos recintos de pastos permanentes ubicados en espacios protegidos donde la carga ganadera mínima será 0,1 UGM/ha.

Puede verificar la integridad de una copia de este documento mediante la lectura del código QR adjunto o mediante el acceso a la dirección <https://ws050.juntadeandalucia.es/verificarFirma> indicando el código de VERIFICACIÓN

FIRMADO POR

RAQUEL MARIA ESPIN CRESPO

17/10/2024

VERIFICACIÓN

Pk2jmJDVJQXVSF7B6ESWF6FEMYA9VL

PÁG. 3775/3958





Datos considerados para el Cálculo de la Carga Ganadera del expediente

Recintos Determinados para el Cálculo de Garga Ganadera

REF.	REFERENCIA SIGPAC	CULTIVO	DESCRIPCIÓN CULTIVO	S/R	SUP. RESUELTA (ha)
-1539705	21-066-008-09006-00013	62000	PASTOS PERMANENTES DE 5 O MAS AÑOS-SIN VARIEDAD	S	0,05
-1539704	21-066-008-09006-00011	62000	PASTOS PERMANENTES DE 5 O MAS AÑOS-SIN VARIEDAD	S	0,06
-1539703	21-066-008-09006-00011	62000	PASTOS PERMANENTES DE 5 O MAS AÑOS-SIN VARIEDAD	S	0,01
-1539702	21-066-008-09006-00010	62000	PASTOS PERMANENTES DE 5 O MAS AÑOS-SIN VARIEDAD	S	0,03
-1539701	21-066-008-09006-00008	62000	PASTOS PERMANENTES DE 5 O MAS AÑOS-SIN VARIEDAD	S	0,16
-1539700	21-066-008-09006-00007	62000	PASTOS PERMANENTES DE 5 O MAS AÑOS-SIN VARIEDAD	S	0,16
-1539699	21-066-008-09006-00005	62000	PASTOS PERMANENTES DE 5 O MAS AÑOS-SIN VARIEDAD	S	0,01
-1539698	21-066-008-00041-00001	62000	PASTOS PERMANENTES DE 5 O MAS AÑOS-SIN VARIEDAD	S	6,85
-1539697	21-007-004-09012-00036	62000	PASTOS PERMANENTES DE 5 O MAS AÑOS-SIN VARIEDAD	S	0,25
-1539696	21-007-004-09012-00028	62000	PASTOS PERMANENTES DE 5 O MAS AÑOS-SIN VARIEDAD	S	0,24
-1539695	21-007-004-09012-00027	62000	PASTOS PERMANENTES DE 5 O MAS AÑOS-SIN VARIEDAD	S	0,04
-1539694	21-007-004-09012-00019	62000	PASTOS PERMANENTES DE 5 O MAS AÑOS-SIN VARIEDAD	S	0,51
-1539693	21-007-004-09012-00018	62000	PASTOS PERMANENTES DE 5 O MAS AÑOS-SIN VARIEDAD	S	0,03
-1539692	21-007-004-09012-00017	62000	PASTOS PERMANENTES DE 5 O MAS AÑOS-SIN VARIEDAD	S	0,08
-1539691	21-007-004-09012-00016	62000	PASTOS PERMANENTES DE 5 O MAS AÑOS-SIN VARIEDAD	S	0,22
-1539690	21-007-004-09012-00008	62000	PASTOS PERMANENTES DE 5 O MAS AÑOS-SIN VARIEDAD	S	0,25
-1539689	21-007-004-09012-00007	62000	PASTOS PERMANENTES DE 5 O MAS AÑOS-SIN VARIEDAD	S	0,64
-1539688	21-007-004-09012-00006	62000	PASTOS PERMANENTES DE 5 O MAS AÑOS-SIN VARIEDAD	S	0,08
-1539687	21-007-004-09012-00002	62000	PASTOS PERMANENTES DE 5 O MAS AÑOS-SIN VARIEDAD	S	0,23
-1539686	21-007-004-00026-00006	62000	PASTOS PERMANENTES DE 5 O MAS AÑOS-SIN VARIEDAD	S	0,06
-1539685	21-007-004-00026-00005	62000	PASTOS PERMANENTES DE 5 O MAS AÑOS-SIN VARIEDAD	S	0,16
-1539684	21-007-004-00026-00003	62000	PASTOS PERMANENTES DE 5 O MAS AÑOS-SIN VARIEDAD	S	1,71
-1539683	21-007-004-00026-00002	62000	PASTOS PERMANENTES DE 5 O MAS AÑOS-SIN VARIEDAD	S	2,27
-1539682	21-007-004-00026-00001	62000	PASTOS PERMANENTES DE 5 O MAS AÑOS-SIN VARIEDAD	S	5,12
-1539681	21-004-008-00049-00008	62000	PASTOS PERMANENTES DE 5 O MAS AÑOS-SIN VARIEDAD	S	36,98
-1539680	21-004-008-00049-00007	62000	PASTOS PERMANENTES DE 5 O MAS AÑOS-SIN VARIEDAD	S	33,70
-1539679	21-004-008-00049-00006	62000	PASTOS PERMANENTES DE 5 O MAS AÑOS-SIN VARIEDAD	S	23,85
-1539678	21-004-008-00049-00005	62000	PASTOS PERMANENTES DE 5 O MAS AÑOS-SIN VARIEDAD	S	5,86
-1539677	21-004-008-00049-00004	62000	PASTOS PERMANENTES DE 5 O MAS AÑOS-SIN VARIEDAD	S	0,00
-927424	21-066-008-00033-00005	62000	PASTOS PERMANENTES DE 5 O MAS AÑOS-SIN VARIEDAD	S	0,04
-493651	41-031-011-00174-00022	62000	PASTOS PERMANENTES DE 5 O MAS AÑOS-SIN VARIEDAD	S	32,60
-493650	41-031-011-00174-00021	62000	PASTOS PERMANENTES DE 5 O MAS AÑOS-SIN VARIEDAD	S	49,07
5096506	21-066-008-00041-00002	62000	PASTOS PERMANENTES DE 5 O MAS AÑOS-SIN VARIEDAD	S	0,12
5096510	21-066-008-00041-00005	62000	PASTOS PERMANENTES DE 5 O MAS AÑOS-SIN VARIEDAD	S	0,56
1700000007114290	41-031-011-00175-00001	62000	PASTOS PERMANENTES DE 5 O MAS AÑOS-SIN VARIEDAD	S	0,19

(1) Con incidencias que retienen pago o deniegan el expediente.

(2) Se calcula sobre superficie declarada admisible.

(3) Aplicación del artículo 16 bis del RD 147/2023.

(4) Expediente con algunos recintos de pastos permanentes ubicados en espacios protegidos donde la carga ganadera mínima será 0,1 UGM/ha.

Puede verificar la integridad de una copia de este documento mediante la lectura del código QR adjunto o mediante el acceso a la dirección <https://ws050.juntadeandalucia.es/verificarFirma> indicando el código de VERIFICACIÓN

FIRMADO POR

RAQUEL MARIA ESPIN CRESPO

17/10/2024

VERIFICACIÓN

Pk2jmJDVJQXVSF7B6ESWF6FEMYA9VL

PÁG. 3776/3958



**Recintos Determinados para el Cálculo de Garga Ganadera**

REF.	REFERENCIA SIGPAC	CULTIVO	DESCRIPCIÓN CULTIVO	S/R	SUP. RESUELTA (ha)
170000007114291	41-031-011-00160-00002	62000	PASTOS PERMANENTES DE 5 O MAS AÑOS-SIN VARIEDAD	S	7,10
170000007114292	41-031-011-00160-00001	62000	PASTOS PERMANENTES DE 5 O MAS AÑOS-SIN VARIEDAD	S	0,74
170000007114293	21-007-004-00008-00037	62000	PASTOS PERMANENTES DE 5 O MAS AÑOS-SIN VARIEDAD	S	7,58
170000007114294	21-007-004-00008-00009	62000	PASTOS PERMANENTES DE 5 O MAS AÑOS-SIN VARIEDAD	S	0,00
170000007114295	21-007-004-00008-00021	62000	PASTOS PERMANENTES DE 5 O MAS AÑOS-SIN VARIEDAD	S	0,00
170000007114296	21-007-004-00008-00008	62000	PASTOS PERMANENTES DE 5 O MAS AÑOS-SIN VARIEDAD	S	1,29
170000007114297	21-007-004-00008-00019	62000	PASTOS PERMANENTES DE 5 O MAS AÑOS-SIN VARIEDAD	S	14,91
170000007114298	21-007-004-00008-00032	62000	PASTOS PERMANENTES DE 5 O MAS AÑOS-SIN VARIEDAD	S	0,50
170000007114301	21-007-004-00008-00035	62000	PASTOS PERMANENTES DE 5 O MAS AÑOS-SIN VARIEDAD	S	0,14
170000007114302	21-007-004-00008-00020	62000	PASTOS PERMANENTES DE 5 O MAS AÑOS-SIN VARIEDAD	S	11,77
170000007114306	41-031-011-00159-00001	62000	PASTOS PERMANENTES DE 5 O MAS AÑOS-SIN VARIEDAD	S	0,22
170000007114307	21-066-008-00033-00004	62000	PASTOS PERMANENTES DE 5 O MAS AÑOS-SIN VARIEDAD	S	1,56
170000007114308	41-031-012-00269-00002	62000	PASTOS PERMANENTES DE 5 O MAS AÑOS-SIN VARIEDAD	S	60,56
170000007114310	41-031-012-00267-00001	62000	PASTOS PERMANENTES DE 5 O MAS AÑOS-SIN VARIEDAD	S	50,90
170000007114312	41-031-011-00173-00001	62000	PASTOS PERMANENTES DE 5 O MAS AÑOS-SIN VARIEDAD	S	0,00
170000007114313	21-066-008-00033-00001	62000	PASTOS PERMANENTES DE 5 O MAS AÑOS-SIN VARIEDAD	S	10,94
170000007114314	41-031-011-00160-00003	62000	PASTOS PERMANENTES DE 5 O MAS AÑOS-SIN VARIEDAD	S	9,22
170000007114315	41-031-012-00266-00001	62000	PASTOS PERMANENTES DE 5 O MAS AÑOS-SIN VARIEDAD	S	7,50
170000007114316	41-031-012-00270-00001	62000	PASTOS PERMANENTES DE 5 O MAS AÑOS-SIN VARIEDAD	S	48,67
170000007114318	41-031-012-00269-00003	62000	PASTOS PERMANENTES DE 5 O MAS AÑOS-SIN VARIEDAD	S	2,45
170000007114321	21-007-004-00008-00033	62000	PASTOS PERMANENTES DE 5 O MAS AÑOS-SIN VARIEDAD	S	1,91
170000007114322	41-031-012-00268-00003	62000	PASTOS PERMANENTES DE 5 O MAS AÑOS-SIN VARIEDAD	S	1,32
170000007114323	21-007-004-00008-00004	62000	PASTOS PERMANENTES DE 5 O MAS AÑOS-SIN VARIEDAD	S	0,23
170000007114324	21-007-004-00008-00028	62000	PASTOS PERMANENTES DE 5 O MAS AÑOS-SIN VARIEDAD	S	12,49
170000007114325	21-007-004-00008-00031	62000	PASTOS PERMANENTES DE 5 O MAS AÑOS-SIN VARIEDAD	S	1,62
170000007114326	21-007-004-00008-00005	62000	PASTOS PERMANENTES DE 5 O MAS AÑOS-SIN VARIEDAD	S	0,86
170000007114327	41-031-011-00174-00015	62000	PASTOS PERMANENTES DE 5 O MAS AÑOS-SIN VARIEDAD	S	50,34
170000007114328	21-007-004-00008-00034	62000	PASTOS PERMANENTES DE 5 O MAS AÑOS-SIN VARIEDAD	S	2,68
170000007114329	41-031-011-00176-00001	62000	PASTOS PERMANENTES DE 5 O MAS AÑOS-SIN VARIEDAD	S	4,01
170000007114330	21-007-004-00008-00018	62000	PASTOS PERMANENTES DE 5 O MAS AÑOS-SIN VARIEDAD	S	10,68
170000007114332	41-031-012-00265-00001	62000	PASTOS PERMANENTES DE 5 O MAS AÑOS-SIN VARIEDAD	S	0,50
170000007114333	21-007-004-00008-00029	62000	PASTOS PERMANENTES DE 5 O MAS AÑOS-SIN VARIEDAD	S	0,19
170000007114335	41-031-011-00161-00001	62000	PASTOS PERMANENTES DE 5 O MAS AÑOS-SIN VARIEDAD	S	0,83
170000007114336	41-031-011-00174-00014	62000	PASTOS PERMANENTES DE 5 O MAS AÑOS-SIN VARIEDAD	S	0,00

(1) Con incidencias que retienen pago o deniegan el expediente.

(2) Se calcula sobre superficie declarada admisible.

(3) Aplicación del artículo 16 bis del RD 147/2023.

(4) Expediente con algunos recintos de pastos permanentes ubicados en espacios protegidos donde la carga ganadera mínima será 0,1 UGM/ha.

Puede verificar la integridad de una copia de este documento mediante la lectura del código QR adjunto o mediante el acceso a la dirección <https://ws050.juntadeandalucia.es/verificarFirma> indicando el código de VERIFICACIÓN

FIRMADO POR

RAQUEL MARIA ESPIN CRESPO

17/10/2024

VERIFICACIÓN

Pk2jmJDVJQXVSF7B6ESWF6FEMYA9VL

PÁG. 3777/3958





APELLIDOS Y NOMBRE / RAZÓN SOCIAL

LORENZO GUTIERREZ VIRGINIA

NIF

****8929*

EXPEDIENTE

1283778

RESOLUCIÓN

DENEGACIÓN DE LA AYUDA

DATOS DE MANTENIMIENTO UNIDADES

GRUPO DE PAGO

ZONAS DE LIMITACIONES NATURALES

Sup. Dec. Admisible

0,00

Sup. Resuelta

0,00

Sobredecl.

0,00

% Sobredecl.

0,00

RESUMEN DE PAGOS

	IMPORTE (Euros)			
	RESUELTO	FEADER	MAPA	CAPADR
A pagar	0,00	0,00	0,00	0,00

APLICACIÓN DE REDUCCIONES Y PENALIZACIONES (%)

Criterios de subvencionabilidad (1)	Presentación tardía	Omisión declaración	Condicionidad
100,00	0,00	0,00	0,00

IMPORTE (Euros)

Calculado(2)	Reducción	Penalización	Reducción Penalización (3)	Penalización adicional	Resuelto	FEADER	MAPA	CAPADR
0,00 €	0,00 €	0,00 €	0,00 €	0,00 €	0,00 €	0,00 €	0,00 €	0,00 €
Importe Unitario:	54,00 €	Nuevo Importe Unitario:	0,00 €					

(1) Con incidencias que retienen pago o deniegan el expediente.

(2) Se calcula sobre superficie declarada admisible.

(3) Aplicación del artículo 16 bis del RD 147/2023.

(4) Expediente con algunos recintos de pastos permanentes ubicados en espacios protegidos donde la carga ganadera mínima será 0,1 UGM/ha.

Puede verificar la integridad de una copia de este documento mediante la lectura del código QR adjunto o mediante el acceso a la dirección <https://ws050.juntadeandalucia.es/verificarFirma> indicando el código de VERIFICACIÓN

FIRMADO POR	RAQUEL MARIA ESPIN CRESPO	17/10/2024	
VERIFICACIÓN	Pk2jmJDVJQXVSF7B6ESWF6FEMYA9VL	PÁG. 3778/3958	



INCIDENCIAS

INCIDENCIA DESCRIPCIÓN

74018	Productor que no es agricultor a título principal, según los datos del ejercicio fiscal n-1 y seguridad socia.
74053	Importe inferior a 100 Euros
74336	Recinto con uso declarado o cultivo declarado NO válido
	Recinto:41-043-001-00003-00026 Cultivo:358000 MEZCLA DE FORESTALES-SIN VARIEDAD Secano Uso Sigpac:FO
	Recinto:41-043-001-00003-00073 Cultivo:358000 MEZCLA DE FORESTALES-SIN VARIEDAD Secano Uso Sigpac:FO
	Recinto:41-043-001-00003-00074 Cultivo:358000 MEZCLA DE FORESTALES-SIN VARIEDAD Secano Uso Sigpac:FO
	Recinto:41-043-001-00003-00075 Cultivo:358000 MEZCLA DE FORESTALES-SIN VARIEDAD Secano Uso Sigpac:FO
	Recinto:41-043-001-00003-00076 Cultivo:358000 MEZCLA DE FORESTALES-SIN VARIEDAD Secano Uso Sigpac:FO
	Recinto:41-043-001-00003-00077 Cultivo:358000 MEZCLA DE FORESTALES-SIN VARIEDAD Secano Uso Sigpac:FO
	Recinto:41-043-001-00003-00085 Cultivo:358000 MEZCLA DE FORESTALES-SIN VARIEDAD Secano Uso Sigpac:FO
	Recinto:41-043-001-00003-00086 Cultivo:358000 MEZCLA DE FORESTALES-SIN VARIEDAD Secano Uso Sigpac:FO
	Recinto:41-043-001-00003-00088 Cultivo:358000 MEZCLA DE FORESTALES-SIN VARIEDAD Secano Uso Sigpac:FO
	Recinto:41-043-001-00003-00089 Cultivo:358000 MEZCLA DE FORESTALES-SIN VARIEDAD Secano Uso Sigpac:FO
	Recinto:41-043-001-00003-00090 Cultivo:358000 MEZCLA DE FORESTALES-SIN VARIEDAD Secano Uso Sigpac:FO
	Recinto:41-043-001-00003-00091 Cultivo:358000 MEZCLA DE FORESTALES-SIN VARIEDAD Secano Uso Sigpac:FO
	Recinto:41-043-001-00003-00092 Cultivo:358000 MEZCLA DE FORESTALES-SIN VARIEDAD Secano Uso Sigpac:FO
	Recinto:41-043-001-00003-00093 Cultivo:358000 MEZCLA DE FORESTALES-SIN VARIEDAD Secano Uso Sigpac:FO
	Recinto:41-043-001-00003-00095 Cultivo:358000 MEZCLA DE FORESTALES-SIN VARIEDAD Secano Uso Sigpac:FO
	Recinto:41-043-001-00003-00096 Cultivo:358000 MEZCLA DE FORESTALES-SIN VARIEDAD Secano Uso Sigpac:FO
	Recinto:41-043-001-00003-00097 Cultivo:358000 MEZCLA DE FORESTALES-SIN VARIEDAD Secano Uso Sigpac:FO
	Recinto:41-043-001-00003-00098 Cultivo:358000 MEZCLA DE FORESTALES-SIN VARIEDAD Secano Uso Sigpac:FO
	Recinto:41-043-001-00003-00100 Cultivo:358000 MEZCLA DE FORESTALES-SIN VARIEDAD Secano Uso Sigpac:FO
	Recinto:41-043-001-00003-00102 Cultivo:358000 MEZCLA DE FORESTALES-SIN VARIEDAD Secano Uso Sigpac:FO
	Recinto:41-043-001-00003-00103 Cultivo:358000 MEZCLA DE FORESTALES-SIN VARIEDAD Secano Uso Sigpac:FO
	Recinto:41-043-001-00003-00104 Cultivo:358000 MEZCLA DE FORESTALES-SIN VARIEDAD Secano Uso Sigpac:FO
	Recinto:41-043-001-00003-00108 Cultivo:358000 MEZCLA DE FORESTALES-SIN VARIEDAD Secano Uso Sigpac:FO
	Recinto:41-043-001-00003-00109 Cultivo:358000 MEZCLA DE FORESTALES-SIN VARIEDAD Secano Uso Sigpac:FO
	Recinto:41-043-001-00003-00110 Cultivo:358000 MEZCLA DE FORESTALES-SIN VARIEDAD Secano Uso Sigpac:FO
	Recinto:41-043-001-00003-00112 Cultivo:358000 MEZCLA DE FORESTALES-SIN VARIEDAD Secano Uso Sigpac:FO
	Recinto:41-043-001-00003-00113 Cultivo:358000 MEZCLA DE FORESTALES-SIN VARIEDAD Secano Uso Sigpac:FO
	Recinto:41-043-001-00003-00114 Cultivo:358000 MEZCLA DE FORESTALES-SIN VARIEDAD Secano Uso Sigpac:FO
	Recinto:41-043-001-00003-00115 Cultivo:358000 MEZCLA DE FORESTALES-SIN VARIEDAD Secano Uso Sigpac:FO
	Recinto:41-043-001-00003-00116 Cultivo:358000 MEZCLA DE FORESTALES-SIN VARIEDAD Secano Uso Sigpac:FO
	Recinto:41-043-001-00003-00117 Cultivo:358000 MEZCLA DE FORESTALES-SIN VARIEDAD Secano Uso Sigpac:FO
	Recinto:41-043-001-00003-00118 Cultivo:358000 MEZCLA DE FORESTALES-SIN VARIEDAD Secano Uso Sigpac:FO
	Recinto:41-043-001-00003-00119 Cultivo:358000 MEZCLA DE FORESTALES-SIN VARIEDAD Secano Uso Sigpac:FO
	Recinto:41-043-001-00039-00066 Cultivo:358000 MEZCLA DE FORESTALES-SIN VARIEDAD Secano Uso Sigpac:FO
	Recinto:41-043-001-00040-00066 Cultivo:358000 MEZCLA DE FORESTALES-SIN VARIEDAD Secano Uso Sigpac:FO
86119	Carga ganadera NO cumple con el valor mínimo de 0,2 UGM/ha.
	Recinto:41-043-001-00003-00002 Cultivo:62000 PASTOS PERMANENTES DE 5 O MAS AÑOS-SIN VARIEDAD Secano Carga Ganadera:0,18
	Recinto:41-043-001-00003-00004 Cultivo:62000 PASTOS PERMANENTES DE 5 O MAS AÑOS-SIN VARIEDAD Secano Carga Ganadera:0,18
	Recinto:41-043-001-00003-00005 Cultivo:62000 PASTOS PERMANENTES DE 5 O MAS AÑOS-SIN VARIEDAD Secano Carga Ganadera:0,18
	Recinto:41-043-001-00003-00007 Cultivo:62000 PASTOS PERMANENTES DE 5 O MAS AÑOS-SIN VARIEDAD Secano Carga Ganadera:0,18
	Recinto:41-043-001-00003-00008 Cultivo:62000 PASTOS PERMANENTES DE 5 O MAS AÑOS-SIN VARIEDAD Secano Carga Ganadera:0,18
	Recinto:41-043-001-00003-00009 Cultivo:62000 PASTOS PERMANENTES DE 5 O MAS AÑOS-SIN VARIEDAD Secano Carga Ganadera:0,18
	Recinto:41-043-001-00003-00010 Cultivo:62000 PASTOS PERMANENTES DE 5 O MAS AÑOS-SIN VARIEDAD Secano Carga Ganadera:0,18
	Recinto:41-043-001-00003-00011 Cultivo:62000 PASTOS PERMANENTES DE 5 O MAS AÑOS-SIN VARIEDAD Secano Carga Ganadera:0,18
	Recinto:41-043-001-00003-00017 Cultivo:62000 PASTOS PERMANENTES DE 5 O MAS AÑOS-SIN VARIEDAD Secano Carga Ganadera:0,18
	Recinto:41-043-001-00003-00023 Cultivo:62000 PASTOS PERMANENTES DE 5 O MAS AÑOS-SIN VARIEDAD Secano Carga Ganadera:0,18

(1) Con incidencias que retienen pago o deniegan el expediente.

(2) Se calcula sobre superficie declarada admisible.

(3) Aplicación del artículo 16 bis del RD 147/2023.

(4) Expediente con algunos recintos de pastos permanentes ubicados en espacios protegidos donde la carga ganadera mínima será 0,1 UGM/ha.

Puede verificar la integridad de una copia de este documento mediante la lectura del código QR adjunto o mediante el acceso a la dirección <https://ws050.juntadeandalucia.es/verificarFirma> indicando el código de VERIFICACIÓN

FIRMADO POR	RAQUEL MARIA ESPIN CRESPO	17/10/2024
VERIFICACIÓN	Pk2jmJDVJQXVSF7B6ESWF6FEMYA9VL	PÁG. 3779/3958



**INCIDENCIAS****INCIDENCIA DESCRIPCIÓN**

Recinto:41-043-001-00003-00025	Cultivo:62000	PASTOS PERMANENTES DE 5 O MAS AÑOS-SIN VARIEDAD	Secano	Carga Ganadera:0,18
Recinto:41-043-001-00003-00027	Cultivo:62000	PASTOS PERMANENTES DE 5 O MAS AÑOS-SIN VARIEDAD	Secano	Carga Ganadera:0,18
Recinto:41-043-001-00003-00071	Cultivo:62000	PASTOS PERMANENTES DE 5 O MAS AÑOS-SIN VARIEDAD	Secano	Carga Ganadera:0,18
Recinto:41-043-001-00003-00080	Cultivo:62000	PASTOS PERMANENTES DE 5 O MAS AÑOS-SIN VARIEDAD	Secano	Carga Ganadera:0,18
Recinto:41-043-001-00003-00082	Cultivo:62000	PASTOS PERMANENTES DE 5 O MAS AÑOS-SIN VARIEDAD	Secano	Carga Ganadera:0,18
Recinto:41-043-001-00003-00083	Cultivo:62000	PASTOS PERMANENTES DE 5 O MAS AÑOS-SIN VARIEDAD	Secano	Carga Ganadera:0,18
Recinto:41-043-001-00003-00101	Cultivo:62000	PASTOS PERMANENTES DE 5 O MAS AÑOS-SIN VARIEDAD	Secano	Carga Ganadera:0,18
Recinto:41-043-001-00003-00111	Cultivo:62000	PASTOS PERMANENTES DE 5 O MAS AÑOS-SIN VARIEDAD	Secano	Carga Ganadera:0,18
Recinto:41-043-001-00003-00120	Cultivo:62000	PASTOS PERMANENTES DE 5 O MAS AÑOS-SIN VARIEDAD	Secano	Carga Ganadera:0,18
Recinto:41-043-001-00003-00122	Cultivo:62000	PASTOS PERMANENTES DE 5 O MAS AÑOS-SIN VARIEDAD	Secano	Carga Ganadera:0,18
Recinto:41-043-001-00039-00006	Cultivo:62000	PASTOS PERMANENTES DE 5 O MAS AÑOS-SIN VARIEDAD	Secano	Carga Ganadera:0,18
Recinto:41-043-001-00039-00023	Cultivo:62000	PASTOS PERMANENTES DE 5 O MAS AÑOS-SIN VARIEDAD	Secano	Carga Ganadera:0,18
Recinto:41-043-001-00039-00024	Cultivo:62000	PASTOS PERMANENTES DE 5 O MAS AÑOS-SIN VARIEDAD	Secano	Carga Ganadera:0,18

Datos considerados para el Cálculo de la Carga Ganadera del expediente

Superficie determinada para Cálculo Carga Ganadera: 232,60 ha

Carga Ganadera del Expediente: 0,18 ugm/ha

Explotación	Especie	Ugm Calculada para CG
ES410430000530	BOVINA	42,58

Recintos Determinados para el Cálculo de Garga Ganadera

REF.	REFERENCIA SIGPAC	CULTIVO	DESCRIPCIÓN CULTIVO	S/R	SUP. RESUELTA (ha)
6908970	41-043-001-00039-00024	62000	PASTOS PERMANENTES DE 5 O MAS AÑOS-SIN VARIEDAD	S	0,82
6908972	41-043-001-00039-00023	62000	PASTOS PERMANENTES DE 5 O MAS AÑOS-SIN VARIEDAD	S	0,19
6908973	41-043-001-00039-00006	62000	PASTOS PERMANENTES DE 5 O MAS AÑOS-SIN VARIEDAD	S	0,92
6908996	41-043-001-00003-00008	62000	PASTOS PERMANENTES DE 5 O MAS AÑOS-SIN VARIEDAD	S	0,19
6908997	41-043-001-00003-00007	62000	PASTOS PERMANENTES DE 5 O MAS AÑOS-SIN VARIEDAD	S	0,60
6908998	41-043-001-00003-00010	62000	PASTOS PERMANENTES DE 5 O MAS AÑOS-SIN VARIEDAD	S	0,00
6908999	41-043-001-00003-00009	62000	PASTOS PERMANENTES DE 5 O MAS AÑOS-SIN VARIEDAD	S	0,22
6909000	41-043-001-00003-00017	62000	PASTOS PERMANENTES DE 5 O MAS AÑOS-SIN VARIEDAD	S	0,45
6909001	41-043-001-00003-00011	62000	PASTOS PERMANENTES DE 5 O MAS AÑOS-SIN VARIEDAD	S	0,00
6909002	41-043-001-00003-00023	62000	PASTOS PERMANENTES DE 5 O MAS AÑOS-SIN VARIEDAD	S	2,04
6909003	41-043-001-00003-00002	62000	PASTOS PERMANENTES DE 5 O MAS AÑOS-SIN VARIEDAD	S	5,06
6909005	41-043-001-00003-00025	62000	PASTOS PERMANENTES DE 5 O MAS AÑOS-SIN VARIEDAD	S	0,39
6909006	41-043-001-00003-00005	62000	PASTOS PERMANENTES DE 5 O MAS AÑOS-SIN VARIEDAD	S	9,54
6909007	41-043-001-00003-00071	62000	PASTOS PERMANENTES DE 5 O MAS AÑOS-SIN VARIEDAD	S	5,26

(1) Con incidencias que retienen pago o deniegan el expediente.

(2) Se calcula sobre superficie declarada admisible.

(3) Aplicación del artículo 16 bis del RD 147/2023.

(4) Expediente con algunos recintos de pastos permanentes ubicados en espacios protegidos donde la carga ganadera mínima será 0,1 UGM/ha.

Puede verificar la integridad de una copia de este documento mediante la lectura del código QR adjunto o mediante el acceso a la dirección <https://ws050.juntadeandalucia.es/verificarFirma> indicando el código de VERIFICACIÓN

FIRMADO POR

RAQUEL MARIA ESPIN CRESPO

17/10/2024

VERIFICACIÓN

Pk2jmJDVJQXVSF7B6ESWF6FEMYA9VL

PÁG. 3780/3958





Recintos Determinados para el Cálculo de Garga Ganadera

REF.	REFERENCIA SIGPAC	CULTIVO	DESCRIPCIÓN CULTIVO	S/R	SUP. RESUELTA (ha)
6909008	41-043-001-00003-00004	62000	PASTOS PERMANENTES DE 5 O MAS AÑOS-SIN VARIEDAD	S	0,03
6909009	41-043-001-00003-00027	62000	PASTOS PERMANENTES DE 5 O MAS AÑOS-SIN VARIEDAD	S	0,46
6909105	41-043-001-00003-00083	62000	PASTOS PERMANENTES DE 5 O MAS AÑOS-SIN VARIEDAD	S	11,31
6909109	41-043-001-00003-00111	62000	PASTOS PERMANENTES DE 5 O MAS AÑOS-SIN VARIEDAD	S	114,75
6909120	41-043-001-00003-00080	62000	PASTOS PERMANENTES DE 5 O MAS AÑOS-SIN VARIEDAD	S	39,52
6909124	41-043-001-00003-00082	62000	PASTOS PERMANENTES DE 5 O MAS AÑOS-SIN VARIEDAD	S	18,29
6909129	41-043-001-00003-00120	62000	PASTOS PERMANENTES DE 5 O MAS AÑOS-SIN VARIEDAD	S	0,96
6909135	41-043-001-00003-00122	62000	PASTOS PERMANENTES DE 5 O MAS AÑOS-SIN VARIEDAD	S	21,59
6909137	41-043-001-00003-00101	62000	PASTOS PERMANENTES DE 5 O MAS AÑOS-SIN VARIEDAD	S	0,01

(1) Con incidencias que retienen pago o deniegan el expediente.

(2) Se calcula sobre superficie declarada admisible.

(3) Aplicación del artículo 16 bis del RD 147/2023.

(4) Expediente con algunos recintos de pastos permanentes ubicados en espacios protegidos donde la carga ganadera mínima será 0,1 UGM/ha.

Puede verificar la integridad de una copia de este documento mediante la lectura del código QR adjunto o mediante el acceso a la dirección <https://ws050.juntadeandalucia.es/verificarFirma> indicando el código de VERIFICACIÓN

FIRMADO POR

RAQUEL MARIA ESPIN CRESPO

17/10/2024

VERIFICACIÓN

Pk2jmJDVJQXVSF7B6ESWF6FEMYA9VL

PÁG. 3781/3958





APELLIDOS Y NOMBRE / RAZÓN SOCIAL

LOZANO RODRIGUEZ JOSE

NIF
****1398*

EXPEDIENTE
1049148

RESOLUCIÓN
DENEGACIÓN DE LA AYUDA

DATOS DE MANTENIMIENTO UNIDADES

GRUPO DE PAGO	Sup. Dec. Admisible	Sup. Resuelta	Sobredecl.	% Sobredecl.
ZONAS DE LIMITACIONES NATURALES	0,00	0,00	0,00	0,00

RESUMEN DE PAGOS

	IMPORTE (Euros)			
	RESUELTO	FEADER	MAPA	CAPADR
A pagar	0,00	0,00	0,00	0,00

APLICACIÓN DE REDUCCIONES Y PENALIZACIONES (%)

Criterios de subvencionabilidad (1)	Presentación tardía	Omisión declaración	Condicionabilidad
100,00	0,00	0,00	0,00

IMPORTE (Euros)

Calculado(2)	Reducción	Penalización	Reducción Penalización (3)	Penalización adicional	Resuelto	FEADER	MAPA	CAPADR
0,00 €	0,00 €	0,00 €	0,00 €	0,00 €	0,00 €	0,00 €	0,00 €	0,00 €
Importe Unitario:	54,00 €	Nuevo Importe Unitario:	0,00 €					

RECINTOS PROPUESTOS

REF.	REFERENCIA SIGPAC	CULTIVO	S/R	USO SIGPAC	Sup. Dec. admisible	Sup. Campo	Sup. Determ.	Sup. Resuelta
-1205214	41-045-002-00143-0002	OLIVAR	R		3,25		3,25	3,25
-911206	41-045-002-00125-0004	OLIVAR	S		2,13		2,13	2,13
1700000004787294	41-045-002-00022-0002	OLIVAR	R		0,21		0,21	0,21

INCIDENCIAS

INCIDENCIA DESCRIPCIÓN

74018	Productor que no es agricultor a título principal, según los datos del ejercicio fiscal n-1 y seguridad socia.
74053	Importe inferior a 100 Euros

(1) Con incidencias que retienen pago o deniegan el expediente.

(2) Se calcula sobre superficie declarada admisible.

(3) Aplicación del artículo 16 bis del RD 147/2023.

(4) Expediente con algunos recintos de pastos permanentes ubicados en espacios protegidos donde la carga ganadera mínima será 0,1 UGM/ha.

Puede verificar la integridad de una copia de este documento mediante la lectura del código QR adjunto o mediante el acceso a la dirección <https://ws050.juntadeandalucia.es/verificarFirma> indicando el código de VERIFICACIÓN

FIRMADO POR	RAQUEL MARIA ESPIN CRESPO	17/10/2024	
VERIFICACIÓN	Pk2jmJDVJQXVSF7B6ESWF6FEMYA9VL	PÁG. 3782/3958	



APELLIDOS Y NOMBRE / RAZÓN SOCIAL

LOZANO RODRIGUEZ ROSARIO

NIF
***0460*

EXPEDIENTE
1049303

RESOLUCIÓN
DENEGACIÓN DE LA AYUDA

DATOS DE MANTENIMIENTO UNIDADES

GRUPO DE PAGO	Sup. Dec. Admisible	Sup. Resuelta	Sobredecl.	% Sobredecl.
ZONAS DE LIMITACIONES NATURALES	0,00	0,00	0,00	0,00

RESUMEN DE PAGOS

	IMPORTE (Euros)			
	RESUELTO	FEADER	MAPA	CAPADR
A pagar	0,00	0,00	0,00	0,00

APLICACIÓN DE REDUCCIONES Y PENALIZACIONES (%)

Criterios de subvencionabilidad (1)	Presentación tardía	Omisión declaración	Condicionalidad
100,00	0,00	0,00	0,00

IMPORTE (Euros)

Calculado(2)	Reducción	Penalización	Reducción Penalización (3)	Penalización adicional	Resuelto	FEADER	MAPA	CAPADR
0,00 €	0,00 €	0,00 €	0,00 €	0,00 €	0,00 €	0,00 €	0,00 €	0,00 €
Importe Unitario:	54,00 €	Nuevo Importe Unitario:	0,00 €					

RECINTOS PROPUESTOS

REF.	REFERENCIA SIGPAC	CULTIVO	S/R	USO SIGPAC	Sup. Dec. admisible	Sup. Campo	Sup. Determ.	Sup. Resuelta
-1205362	41-045-002-00145-0002	OLIVAR	R		0,48		0,48	0,48
-1205361	41-045-002-00144-0002	OLIVAR	R		0,95		0,95	0,95
-1205360	41-045-002-00143-0002	OLIVAR	R		1,85		1,85	1,85
-911058	41-045-002-00125-0004	OLIVAR	S		2,14		2,14	2,14
170000004785486	41-045-002-00115-0001	OLIVAR	R		0,20		0,20	0,20

INCIDENCIAS

INCIDENCIA DESCRIPCIÓN

2454	Solicitante de intervención 6613 cuyo regimen de afiliacion a la SS no es ni el sistema especial agrario(cuenta ajena) ni autonomo con actividad agraria.
74018	Productor que no es agricultor a titulo principal, según los datos del ejercicio fiscal n-1 y seguridad socia.
74053	Importe inferior a 100 Euros

(1) Con incidencias que retienen pago o deniegan el expediente.

(2) Se calcula sobre superficie declarada admisible.

(3) Aplicación del artículo 16 bis del RD 147/2023.

(4) Expediente con algunos recintos de pastos permanentes ubicados en espacios protegidos donde la carga ganadera mínima será 0,1 UGM/ha.

Puede verificar la integridad de una copia de este documento mediante la lectura del código QR adjunto o mediante el acceso a la dirección <https://ws050.juntadeandalucia.es/verificarFirma> indicando el código de VERIFICACIÓN

FIRMADO POR	RAQUEL MARIA ESPIN CRESPO	17/10/2024
VERIFICACIÓN	Pk2jmJDVJQXVSF7B6ESWF6FEMYA9VL	PÁG. 3783/3958



**APELLIDOS Y NOMBRE / RAZÓN SOCIAL**

LUNA OLIVA ALBERTO

NIF

***8170*

EXPEDIENTE

1279266

RESOLUCIÓN

DENEGACIÓN DE LA AYUDA

DATOS DE MANTENIMIENTO UNIDADES**GRUPO DE PAGO**

ZONAS DE LIMITACIONES NATURALES

**Sup. Dec.
Admisible**

0,00

**Sup.
Resuelta**

0,00

Sobredecl.

0,00

% Sobredecl.

0,00

RESUMEN DE PAGOS**IMPORTE (Euros)**

	RESUELTO	FEADER	MAPA	CAPADR
A pagar	0,00	0,00	0,00	0,00

APLICACIÓN DE REDUCCIONES Y PENALIZACIONES (%)

Criterios de subvencionabilidad (1)	Presentación tardía	Omisión declaración	Condicionalidad
100,00	0,00	0,00	0,00

IMPORTE (Euros)

Calculado(2)	Reducción	Penalización	Reducción Penalización (3)	Penalización adicional	Resuelto	FEADER	MAPA	CAPADR
0,00 €	0,00 €	0,00 €	0,00 €	0,00 €	0,00 €	0,00 €	0,00 €	0,00 €
Importe Unitario:	54,00 €	Nuevo Importe Unitario:	0,00 €					

RECINTOS PROPUESTOS

REF.	REFERENCIA SIGPAC	CULTIVO	S/R	USO SIGPAC	Sup. Dec. admisible	Sup. Campo	Sup. Determ.	Sup. Resuelta
-80424	41-065-074-00088-0001	GIRASOL	S		3,24		3,24	3,24
1700000004794903	41-065-074-00109-0001	GIRASOL	S		3,27		3,27	3,27
1700000004794904	41-065-074-00108-0001	GIRASOL	R		1,35		1,35	1,35
1700000005003737	41-065-074-00057-0001	GIRASOL	R		1,57		1,57	1,57

INCIDENCIAS**INCIDENCIA DESCRIPCIÓN**

2454	Solicitante de intervención 6613 cuyo regimen de afiliacion a la SS no es ni el sistema especial agrario(cuenta ajena) ni autonomo con actividad agraria.
74018	Productor que no es agricultor a título principal, según los datos del ejercicio fiscal n-1 y seguridad socia.
74053	Importe inferior a 100 Euros

(1) Con incidencias que retienen pago o deniegan el expediente.

(2) Se calcula sobre superficie declarada admisible.

(3) Aplicación del artículo 16 bis del RD 147/2023.

(4) Expediente con algunos recintos de pastos permanentes ubicados en espacios protegidos donde la carga ganadera mínima será 0,1 UGM/ha.

Puede verificar la integridad de una copia de este documento mediante la lectura del código QR adjunto o mediante el acceso a la dirección <https://ws050.juntadeandalucia.es/verificarFirma> indicando el código de VERIFICACIÓN

FIRMADO POR

RAQUEL MARIA ESPIN CRESPO

17/10/2024

VERIFICACIÓN

Pk2jmJDVJQXVSF7B6ESWF6FEMYA9VL

PÁG. 3784/3958





APELLIDOS Y NOMBRE / RAZÓN SOCIAL
MANCHADO CORONADO JUAN FRANCISCO

NIF
***9025*

EXPEDIENTE
1267790

RESOLUCIÓN
DENEGACIÓN DE LA AYUDA

DATOS DE MANTENIMIENTO UNIDADES

GRUPO DE PAGO	Sup. Dec. Admisible	Sup. Resuelta	Sobredecl.	% Sobredecl.
ZONAS DE LIMITACIONES NATURALES	0,00	0,00	0,00	0,00

RESUMEN DE PAGOS

	IMPORTE (Euros)			
	RESUELTO	FEADER	MAPA	CAPADR
A pagar	0,00	0,00	0,00	0,00

APLICACIÓN DE REDUCCIONES Y PENALIZACIONES (%)

Criterios de subvencionabilidad (1)	Presentación tardía	Omisión declaración	Condicionabilidad
100,00	0,00	0,00	0,00

IMPORTE (Euros)

Calculado(2)	Reducción	Penalización	Reducción adicional (3)	Penalización adicional	Resuelto	FEADER	MAPA	CAPADR
0,00 €	0,00 €	0,00 €	0,00 €	0,00 €	0,00 €	0,00 €	0,00 €	0,00 €
Importe Unitario:	54,00 €	Nuevo Importe Unitario:	0,00 €					

RECINTOS PROPUESTOS

REF.	REFERENCIA SIGPAC	CULTIVO	S/R	USO SIGPAC	Sup. Dec. admisible	Sup. Campo	Sup. Determ.	Sup. Resuelta
-1268558	41-065-062-00145-0001	OLIVAR	S		0,37		0,37	0,37
-1268544	41-065-062-00059-0001	OLIVAR	S		0,82		0,82	0,82
-1268536	41-065-051-00027-0002	OLIVAR	S		0,07		0,07	0,07
-1268533	41-065-051-00027-0001	OLIVAR	S		0,43		0,43	0,43
-1268529	41-065-051-00020-0001	OLIVAR	S		0,35		0,35	0,35
5485974	41-065-062-00120-0001	OLIVAR	S		1,61		1,61	1,61

INCIDENCIAS

INCIDENCIA DESCRIPCIÓN

74018	Productor que no es agricultor a título principal, según los datos del ejercicio fiscal n-1 y seguridad socia.
74053	Importe inferior a 100 Euros

(1) Con incidencias que retienen pago o deniegan el expediente.

(2) Se calcula sobre superficie declarada admisible.

(3) Aplicación del artículo 16 bis del RD 147/2023.

(4) Expediente con algunos recintos de pastos permanentes ubicados en espacios protegidos donde la carga ganadera mínima será 0,1 UGM/ha.

Puede verificar la integridad de una copia de este documento mediante la lectura del código QR adjunto o mediante el acceso a la dirección <https://ws050.juntadeandalucia.es/verificarFirma> indicando el código de VERIFICACIÓN

FIRMADO POR	RAQUEL MARIA ESPIN CRESPO	17/10/2024	
VERIFICACIÓN	Pk2jmJDVJQXVSF7B6ESWF6FEMYA9VL	PÁG. 3785/3958	



APELLIDOS Y NOMBRE / RAZÓN SOCIAL

MANENTI CEREZO REYES

NIF

***6456*

EXPEDIENTE

1284776

RESOLUCIÓN

DENEGACIÓN DE LA AYUDA

DATOS DE MANTENIMIENTO UNIDADES

GRUPO DE PAGO

ZONAS DE LIMITACIONES NATURALES

Sup. Dec. Admisible

0,00

Sup. Resuelta

0,00

Sobredecl.

0,00

% Sobredecl.

0,00

RESUMEN DE PAGOS

IMPORTE (Euros)

	RESUELTO	FEADER	MAPA	CAPADR
A pagar	0,00	0,00	0,00	0,00

APLICACIÓN DE REDUCCIONES Y PENALIZACIONES (%)

Crterios de subvencionabilidad (1)	Presentación tardía	Omisión declaración	Condicionalidad
100,00	0,00	0,00	0,00

IMPORTE (Euros)

Calculado(2)	Reducción	Penalización	Reducción Penalización (3)	Penalización adicional	Resuelto	FEADER	MAPA	CAPADR
0,00 €	0,00 €	0,00 €	0,00 €	0,00 €	0,00 €	0,00 €	0,00 €	0,00 €
Importe Unitario:	54,00 €	Nuevo Importe Unitario:	0,00 €					

(1) Con incidencias que retienen pago o deniegan el expediente.

(2) Se calcula sobre superficie declarada admisible.

(3) Aplicación del artículo 16 bis del RD 147/2023.

(4) Expediente con algunos recintos de pastos permanentes ubicados en espacios protegidos donde la carga ganadera mínima será 0,1 UGM/ha.

Puede verificar la integridad de una copia de este documento mediante la lectura del código QR adjunto o mediante el acceso a la dirección <https://ws050.juntadeandalucia.es/verificarFirma> indicando el código de VERIFICACIÓN

FIRMADO POR	RAQUEL MARIA ESPIN CRESPO	17/10/2024	
VERIFICACIÓN	Pk2jmJDVJQXVSF7B6ESWF6FEMYA9VL	PÁG. 3786/3958	

**INCIDENCIAS****INCIDENCIA DESCRIPCIÓN**

- 224 Superficie neta de cruce en un recinto en una misma solicitud supera superficie admisible que SIGPAC establece para él.
 Recinto:41-079-039-09007-00001 Cultivo:62000 PASTOS PERMANENTES DE 5 O MAS AÑOS-SIN VARIEDAD Secano Superficie admisible de pastos del recinto según SIGPAC.:0 Suma de superficies de cruce netas declaradas para este recinto por el solicitante.:608 Exceso de superficie (Hectáreas):6,08
 Recinto:41-079-045-09007-00001 Cultivo:62000 PASTOS PERMANENTES DE 5 O MAS AÑOS-SIN VARIEDAD Secano Superficie admisible de pastos del recinto según SIGPAC.:0 Suma de superficies de cruce netas declaradas para este recinto por el solicitante.:154 Exceso de superficie (Hectáreas):1,54
 Recinto:41-095-064-09001-00003 Cultivo:62000 PASTOS PERMANENTES DE 5 O MAS AÑOS-SIN VARIEDAD Secano Superficie admisible de pastos del recinto según SIGPAC.:0 Suma de superficies de cruce netas declaradas para este recinto por el solicitante.:749 Exceso de superficie (Hectáreas):7,49
- 3790 Recinto declarado inactivo
 Recinto:41-053-001-09002-00003 Cultivo: -
- 3795 Recinto declarado con una situación de riesgo de abandono.
 Recinto:41-079-045-06001-00002 Cultivo: -
 Recinto:41-079-045-06001-00003 Cultivo: -
 Recinto:41-095-064-06001-00001 Cultivo: -
- 8227 Control por Monitorización sin respuesta por parte del productor y, por tanto, sin Juicio Experto de campo.
 Recinto:41-079-045-09007-00001 Cultivo:62000 PASTOS PERMANENTES DE 5 O MAS AÑOS-SIN VARIEDAD
- 74018 Productor que no es agricultor a título principal, según los datos del ejercicio fiscal n-1 y seguridad socia.
- 74051 Solicitante de intervención 6613, que no declara ningún recinto en zona desfavorecida.
- 74053 Importe inferior a 100 Euros
- 74336 Recinto con uso declarado o cultivo declarado NO válido
 Recinto:41-079-039-09007-00001 Cultivo:62000 PASTOS PERMANENTES DE 5 O MAS AÑOS-SIN VARIEDAD Secano Uso Siggpac:AG
 Recinto:41-079-045-09007-00001 Cultivo:62000 PASTOS PERMANENTES DE 5 O MAS AÑOS-SIN VARIEDAD Secano Uso Siggpac:AG
 Recinto:41-095-064-09001-00001 Cultivo:63000 PASTOS DE MENOS DE 5 AÑOS-SIN VARIEDAD Secano Uso Siggpac:AG
 Recinto:41-095-064-09001-00003 Cultivo:62000 PASTOS PERMANENTES DE 5 O MAS AÑOS-SIN VARIEDAD Secano Uso Siggpac:AG
- 86120 Para explotaciones de pastos permanentes ubicadas en espacios protegidos la carga ganadera mínima será 0,1 UGM/ha.
 Recinto:41-038-036-09001-00023 Cultivo:63000 PASTOS DE MENOS DE 5 AÑOS-SIN VARIEDAD Secano Carga Ganadera:0
 Recinto:41-053-001-09002-00002 Cultivo:62000 PASTOS PERMANENTES DE 5 O MAS AÑOS-SIN VARIEDAD Secano Carga Ganadera:0
 Recinto:41-053-001-09002-00003 Cultivo:62000 PASTOS PERMANENTES DE 5 O MAS AÑOS-SIN VARIEDAD Secano Carga Ganadera:0
 Recinto:41-053-001-09002-00005 Cultivo:62000 PASTOS PERMANENTES DE 5 O MAS AÑOS-SIN VARIEDAD Secano Carga Ganadera:0
 Recinto:41-053-001-09002-00006 Cultivo:62000 PASTOS PERMANENTES DE 5 O MAS AÑOS-SIN VARIEDAD Secano Carga Ganadera:0
 Recinto:41-079-039-09007-00001 Cultivo:62000 PASTOS PERMANENTES DE 5 O MAS AÑOS-SIN VARIEDAD Secano Carga Ganadera:0
 Recinto:41-079-045-09007-00001 Cultivo:62000 PASTOS PERMANENTES DE 5 O MAS AÑOS-SIN VARIEDAD Secano Carga Ganadera:0
 Recinto:41-095-064-09001-00001 Cultivo:63000 PASTOS DE MENOS DE 5 AÑOS-SIN VARIEDAD Secano Carga Ganadera:0
 Recinto:41-095-064-09001-00003 Cultivo:62000 PASTOS PERMANENTES DE 5 O MAS AÑOS-SIN VARIEDAD Secano Carga Ganadera:0
 Recinto:41-095-064-09001-00005 Cultivo:62000 PASTOS PERMANENTES DE 5 O MAS AÑOS-SIN VARIEDAD Secano Carga Ganadera:0

(1) Con incidencias que retienen pago o deniegan el expediente.

(2) Se calcula sobre superficie declarada admisible.

(3) Aplicación del artículo 16 bis del RD 147/2023.

(4) Expediente con algunos recintos de pastos permanentes ubicados en espacios protegidos donde la carga ganadera mínima será 0,1 UGM/ha.

Puede verificar la integridad de una copia de este documento mediante la lectura del código QR adjunto o mediante el acceso a la dirección <https://ws050.juntadeandalucia.es/verificarFirma> indicando el código de VERIFICACIÓN

FIRMADO POR

RAQUEL MARIA ESPIN CRESPO

17/10/2024

VERIFICACIÓN

Pk2jmJDVJQXVSF7B6ESWF6FEMYA9VL

PÁG. 3787/3958



**APELLIDOS Y NOMBRE / RAZÓN SOCIAL**

MANENTI ROSIQUE PEDRO ANTONIO

NIF

****2323*

EXPEDIENTE

1247221

RESOLUCIÓN

DENEGACIÓN DE LA AYUDA

DATOS DE MANTENIMIENTO UNIDADES**GRUPO DE PAGO**

ZONAS DE LIMITACIONES NATURALES

**Sup. Dec.
Admisible**

0,00

**Sup.
Resuelta**

0,00

Sobredecl.

0,00

% Sobredecl.

0,00

RESUMEN DE PAGOS**IMPORTE (Euros)**

	RESUELTO	FEADER	MAPA	CAPADR
A pagar	0,00	0,00	0,00	0,00

APLICACIÓN DE REDUCCIONES Y PENALIZACIONES (%)

Crterios de subvencionabilidad (1)	Presentación tardía	Omisión declaración	Condicionalidad
100,00	0,00	0,00	0,00

IMPORTE (Euros)

Calculado(2)	Reducción	Penalización	Reducción Penalización (3)	Penalización adicional	Resuelto	FEADER	MAPA	CAPADR
0,00 €	0,00 €	0,00 €	0,00 €	0,00 €	0,00 €	0,00 €	0,00 €	0,00 €
Importe Unitario:	54,00 €	Nuevo Importe Unitario:	0,00 €					

INCIDENCIAS**INCIDENCIA DESCRIPCIÓN**

74053 Importe inferior a 100 Euros

86126 Recinto de forrajera para Cálculo de Carga Ganadera que No pertenece a Explotación con UGM válida.

Recinto:41-013-001-06004-00001 Cultivo:62000 PASTOS PERMANENTES DE 5 O MAS AÑOS-SIN VARIEDAD Secano Explotacion:ES410130000618

Recinto:41-013-002-06006-00011 Cultivo:62000 PASTOS PERMANENTES DE 5 O MAS AÑOS-SIN VARIEDAD Secano Explotacion:ES410130000618

(1) Con incidencias que retienen pago o deniegan el expediente.

(2) Se calcula sobre superficie declarada admisible.

(3) Aplicación del artículo 16 bis del RD 147/2023.

(4) Expediente con algunos recintos de pastos permanentes ubicados en espacios protegidos donde la carga ganadera mínima será 0,1 UGM/ha.

Puede verificar la integridad de una copia de este documento mediante la lectura del código QR adjunto o mediante el acceso a la dirección <https://ws050.juntadeandalucia.es/verificarFirma> indicando el código de VERIFICACIÓN

FIRMADO POR

RAQUEL MARIA ESPIN CRESPO

17/10/2024

VERIFICACIÓN

Pk2jmJDVJQXVSF7B6ESWF6FEMYA9VL

PÁG. 3788/3958





Datos considerados para el Cálculo de la Carga Ganadera del expediente

Superficie determinada para Cálculo Carga Ganadera: 152,02 ha

Carga Ganadera del Expediente: 0,75 ugm/ha (4)

Explotación	Especie	Ugm Calculada para CG
ES410790000660	BOVINA	76,86
ES410790000663	CABALLAR	0,80
ES410790000664	BOVINA	36,26

Recintos Determinados para el Cálculo de Garga Ganadera

REE	REFERENCIA SIGPAC	CULTIVO	DESCRIPCIÓN CULTIVO	S/R	SUP. RESEUELTA (ha)
-1334322	41-079-047-09005-00018	62000	PASTOS PERMANENTES DE 5 O MAS AÑOS-SIN VARIEDAD	S	0,00
-1334321	41-079-047-09005-00017	62000	PASTOS PERMANENTES DE 5 O MAS AÑOS-SIN VARIEDAD	S	1,34
-1334320	41-079-047-09005-00015	62000	PASTOS PERMANENTES DE 5 O MAS AÑOS-SIN VARIEDAD	S	0,92
-1334319	41-079-047-09005-00013	62000	PASTOS PERMANENTES DE 5 O MAS AÑOS-SIN VARIEDAD	S	0,34
-1334318	41-079-047-09005-00012	62000	PASTOS PERMANENTES DE 5 O MAS AÑOS-SIN VARIEDAD	S	1,95
-1334317	41-079-047-09005-00009	62000	PASTOS PERMANENTES DE 5 O MAS AÑOS-SIN VARIEDAD	S	4,21
-1334316	41-079-047-09005-00008	62000	PASTOS PERMANENTES DE 5 O MAS AÑOS-SIN VARIEDAD	S	1,65
-1334314	41-079-047-09005-00007	62000	PASTOS PERMANENTES DE 5 O MAS AÑOS-SIN VARIEDAD	S	15,66
-1334313	41-079-047-09005-00001	62000	PASTOS PERMANENTES DE 5 O MAS AÑOS-SIN VARIEDAD	S	5,72
-1334312	41-079-046-09006-00017	63000	PASTOS DE MENOS DE 5 AÑOS-SIN VARIEDAD	R	1,59
-1334311	41-079-046-09004-00029	63000	PASTOS DE MENOS DE 5 AÑOS-SIN VARIEDAD	R	0,66
-1334310	41-079-046-09004-00028	63000	PASTOS DE MENOS DE 5 AÑOS-SIN VARIEDAD	R	3,03
-1334309	41-079-046-09004-00027	63000	PASTOS DE MENOS DE 5 AÑOS-SIN VARIEDAD	R	1,38
-1334308	41-079-046-09004-00026	62000	PASTOS PERMANENTES DE 5 O MAS AÑOS-SIN VARIEDAD	R	1,08
-1334307	41-079-046-09004-00021	62000	PASTOS PERMANENTES DE 5 O MAS AÑOS-SIN VARIEDAD	R	22,40
-1334306	41-079-046-09004-00020	62000	PASTOS PERMANENTES DE 5 O MAS AÑOS-SIN VARIEDAD	R	8,84
-1334305	41-079-046-09004-00019	63000	PASTOS DE MENOS DE 5 AÑOS-SIN VARIEDAD	R	2,55
-1334304	41-079-046-09004-00018	63000	PASTOS DE MENOS DE 5 AÑOS-SIN VARIEDAD	R	3,27
-1334303	41-079-046-09004-00017	63000	PASTOS DE MENOS DE 5 AÑOS-SIN VARIEDAD	R	2,42
-1334302	41-079-046-09004-00015	63000	PASTOS DE MENOS DE 5 AÑOS-SIN VARIEDAD	R	3,01
-1334301	41-079-046-09004-00011	63000	PASTOS DE MENOS DE 5 AÑOS-SIN VARIEDAD	R	3,97
-1334300	41-079-046-09004-00010	63000	PASTOS DE MENOS DE 5 AÑOS-SIN VARIEDAD	R	2,36
-1334299	41-079-046-09004-00009	63000	PASTOS DE MENOS DE 5 AÑOS-SIN VARIEDAD	R	7,40
-1334298	41-079-046-00007-00020	62000	PASTOS PERMANENTES DE 5 O MAS AÑOS-SIN VARIEDAD	R	0,01
-1334297	41-079-045-06002-00006	78000	RAYGRAS ANUAL (Lolium multiflorum LAM. And hybrids)-SIN VARIEDAD	R	11,27
-1334296	41-079-039-09007-00009	63000	PASTOS DE MENOS DE 5 AÑOS-SIN VARIEDAD	R	0,01
-1334294	41-079-039-09007-00008	62000	PASTOS PERMANENTES DE 5 O MAS AÑOS-SIN VARIEDAD	S	9,01
-1334293	41-079-039-09002-00002	62000	PASTOS PERMANENTES DE 5 O MAS AÑOS-SIN VARIEDAD	S	0,37
-1334292	41-079-039-00006-00004	62000	PASTOS PERMANENTES DE 5 O MAS AÑOS-SIN VARIEDAD	S	0,04
-1334291	41-079-039-00006-00003	62000	PASTOS PERMANENTES DE 5 O MAS AÑOS-SIN VARIEDAD	S	0,27
-1334289	41-079-026-06006-00004	63000	PASTOS DE MENOS DE 5 AÑOS-SIN VARIEDAD	R	0,16
5107977	41-079-039-00006-00002	63000	PASTOS DE MENOS DE 5 AÑOS-SIN VARIEDAD	R	7,97
6955372	41-079-046-09004-00001	63000	PASTOS DE MENOS DE 5 AÑOS-SIN VARIEDAD	S	27,16

(1) Con incidencias que retienen pago o deniegan el expediente.

(2) Se calcula sobre superficie declarada admisible.

(3) Aplicación del artículo 16 bis del RD 147/2023.

(4) Expediente con algunos recintos de pastos permanentes ubicados en espacios protegidos donde la carga ganadera mínima será 0,1 UGM/ha.

Puede verificar la integridad de una copia de este documento mediante la lectura del código QR adjunto o mediante el acceso a la dirección <https://ws050.juntadeandalucia.es/verificarFirma> indicando el código de VERIFICACIÓN

FIRMADO POR	RAQUEL MARIA ESPIN CRESPO	17/10/2024
VERIFICACIÓN	Pk2jmJDVJQXVSF7B6ESWF6FEMYA9VL	PÁG. 3789/3958





Incidencias de carga ganadera

INCIDENCIA DESCRIPCIÓN

3795	Recinto declarado con una situación de riesgo de abandono. Recinto:41-020-028-06001-00003 Cultivo: -
86126	Recinto de forrajera para Cálculo de Carga Ganadera que No pertenece a Explotación con UGM válida. Recinto:41-013-002-06006-00011 Cultivo:62000 PASTOS PERMANENTES DE 5 O MAS AÑOS-SIN VARIEDAD Secano Explotacion:ES410130000618 Recinto:41-013-001-06004-00001 Cultivo:62000 PASTOS PERMANENTES DE 5 O MAS AÑOS-SIN VARIEDAD Secano Explotacion:ES410130000618
86128	Recinto de Forrajeras que no ha contabilizado para Carga Ganadera por no tener una explotación válida para el cálculo de la Carga Ganadera Recinto:41-013-002-06006-00011 Cultivo:62 PASTOS PERMANENTES DE 5 O MAS AÑOS- Recinto:41-013-001-06004-00001 Cultivo:62 PASTOS PERMANENTES DE 5 O MAS AÑOS-

(1) Con incidencias que retienen pago o deniegan el expediente.

(2) Se calcula sobre superficie declarada admisible.

(3) Aplicación del artículo 16 bis del RD 147/2023.

(4) Expediente con algunos recintos de pastos permanentes ubicados en espacios protegidos donde la carga ganadera mínima será 0,1 UGM/ha.

Puede verificar la integridad de una copia de este documento mediante la lectura del código QR adjunto o mediante el acceso a la dirección <https://ws050.juntadeandalucia.es/verificarFirma> indicando el código de VERIFICACIÓN

FIRMADO POR	RAQUEL MARIA ESPIN CRESPO	17/10/2024
VERIFICACIÓN	Pk2jmJDVJQXVSF7B6ESWF6FEMYA9VL	PÁG. 3790/3958





APELLIDOS Y NOMBRE / RAZÓN SOCIAL

MARTIN ALCALDE BEATRIZ

NIF
***0439*

EXPEDIENTE
1255304

RESOLUCIÓN
DENEGACIÓN DE LA AYUDA

DATOS DE MANTENIMIENTO UNIDADES

GRUPO DE PAGO

ZONAS DE LIMITACIONES NATURALES

Sup. Dec. Admisible	Sup. Resuelta	Sobredecl.	% Sobredecl.
2,17	0,00	2,17	100,00

RESUMEN DE PAGOS

	IMPORTE (Euros)			
	RESUELTO	FEADER	MAPA	CAPADR
A pagar	0,00	0,00	0,00	0,00

APLICACIÓN DE REDUCCIONES Y PENALIZACIONES (%)

Criterios de subvencionabilidad (1)	Presentación tardía	Omisión declaración	Condicionabilidad
100,00	0,00	0,00	0,00

IMPORTE (Euros)

Calculado(2)	Reducción	Penalización	Reducción Penalización (3)	Penalización adicional	Resuelto	FEADER	MAPA	CAPADR
117,18 €	117,18 €	0,00 €	0,00 €	117,18 €	0,00 €	0,00 €	0,00 €	0,00 €
Importe Unitario:	54,00 €	Nuevo Importe Unitario:	54,00 €					

RECINTOS PROPUESTOS

REF.	REFERENCIA SIGPAC	CULTIVO	S/R	USO SIGPAC	Sup. Dec. admisible	Sup. Campo	Sup. Determ.	Sup. Resuelta
6924667	41-002-047-00052-0003	OLIVAR	S		2,17		2,17	0,00

(1) Con incidencias que retienen pago o deniegan el expediente.

(2) Se calcula sobre superficie declarada admisible.

(3) Aplicación del artículo 16 bis del RD 147/2023.

(4) Expediente con algunos recintos de pastos permanentes ubicados en espacios protegidos donde la carga ganadera mínima será 0,1 UGM/ha.

Puede verificar la integridad de una copia de este documento mediante la lectura del código QR adjunto o mediante el acceso a la dirección <https://ws050.juntadeandalucia.es/verificarFirma> indicando el código de VERIFICACIÓN

FIRMADO POR	RAQUEL MARIA ESPIN CRESPO	17/10/2024
VERIFICACIÓN	Pk2jmJDVJQXVSF7B6ESWF6FEMYA9VL	PÁG. 3791/3958





INCIDENCIAS

INCIDENCIA DESCRIPCIÓN

3790	Recinto declarado inactivo Recinto:41-002-046-00005-00004 Cultivo: - Recinto:41-002-047-00031-00001 Cultivo: - Recinto:41-002-047-00031-00002 Cultivo: - Recinto:41-002-047-00032-00001 Cultivo: - Recinto:41-002-047-00032-00002 Cultivo: - Recinto:41-002-047-00033-00002 Cultivo: - Recinto:41-002-047-00033-00004 Cultivo: - Recinto:41-002-047-00033-00005 Cultivo: - Recinto:41-002-047-00033-00009 Cultivo: - Recinto:41-002-047-00034-00001 Cultivo: - Recinto:41-002-047-00052-00002 Cultivo: - Recinto:41-002-047-00052-00003 Cultivo: -
74053	Importe inferior a 100 Euros
86120	Para explotaciones de pastos permanentes ubicadas en espacios protegidos la carga ganadera mínima será 0,1 UGM/ha. Recinto:41-002-046-00005-00004 Cultivo:62000 PASTOS PERMANENTES DE 5 O MAS AÑOS-SIN VARIEDAD Secano Carga Ganadera:0 Recinto:41-002-047-00008-00003 Cultivo:62000 PASTOS PERMANENTES DE 5 O MAS AÑOS-SIN VARIEDAD Secano Carga Ganadera:0 Recinto:41-002-047-00009-00004 Cultivo:62000 PASTOS PERMANENTES DE 5 O MAS AÑOS-SIN VARIEDAD Secano Carga Ganadera:0 Recinto:41-002-047-00009-00011 Cultivo:62000 PASTOS PERMANENTES DE 5 O MAS AÑOS-SIN VARIEDAD Secano Carga Ganadera:0 Recinto:41-002-047-00009-00012 Cultivo:62000 PASTOS PERMANENTES DE 5 O MAS AÑOS-SIN VARIEDAD Secano Carga Ganadera:0 Recinto:41-002-047-00031-00001 Cultivo:62000 PASTOS PERMANENTES DE 5 O MAS AÑOS-SIN VARIEDAD Secano Carga Ganadera:0 Recinto:41-002-047-00031-00002 Cultivo:62000 PASTOS PERMANENTES DE 5 O MAS AÑOS-SIN VARIEDAD Secano Carga Ganadera:0 Recinto:41-002-047-00032-00001 Cultivo:62000 PASTOS PERMANENTES DE 5 O MAS AÑOS-SIN VARIEDAD Secano Carga Ganadera:0 Recinto:41-002-047-00032-00002 Cultivo:62000 PASTOS PERMANENTES DE 5 O MAS AÑOS-SIN VARIEDAD Secano Carga Ganadera:0 Recinto:41-002-047-00033-00002 Cultivo:62000 PASTOS PERMANENTES DE 5 O MAS AÑOS-SIN VARIEDAD Secano Carga Ganadera:0 Recinto:41-002-047-00033-00004 Cultivo:62000 PASTOS PERMANENTES DE 5 O MAS AÑOS-SIN VARIEDAD Secano Carga Ganadera:0 Recinto:41-002-047-00033-00005 Cultivo:62000 PASTOS PERMANENTES DE 5 O MAS AÑOS-SIN VARIEDAD Secano Carga Ganadera:0 Recinto:41-002-047-00033-00009 Cultivo:62000 PASTOS PERMANENTES DE 5 O MAS AÑOS-SIN VARIEDAD Secano Carga Ganadera:0 Recinto:41-002-047-00034-00001 Cultivo:62000 PASTOS PERMANENTES DE 5 O MAS AÑOS-SIN VARIEDAD Secano Carga Ganadera:0 Recinto:41-002-047-00052-00002 Cultivo:62000 PASTOS PERMANENTES DE 5 O MAS AÑOS-SIN VARIEDAD Secano Carga Ganadera:0 Recinto:41-002-047-00060-00001 Cultivo:62000 PASTOS PERMANENTES DE 5 O MAS AÑOS-SIN VARIEDAD Secano Carga Ganadera:0
86122	Recinto superficie forrajera que realiza la actividad de producción de pastoreo y no declara el o los códigos del Registro de Explotaciones Ganaderas de Andalucía, REGA. Recinto:41-002-046-00005-00004 Cultivo:62000 PASTOS PERMANENTES DE 5 O MAS AÑOS-SIN VARIEDAD Secano Recinto:41-002-047-00008-00003 Cultivo:62000 PASTOS PERMANENTES DE 5 O MAS AÑOS-SIN VARIEDAD Secano Recinto:41-002-047-00009-00004 Cultivo:62000 PASTOS PERMANENTES DE 5 O MAS AÑOS-SIN VARIEDAD Secano Recinto:41-002-047-00009-00011 Cultivo:62000 PASTOS PERMANENTES DE 5 O MAS AÑOS-SIN VARIEDAD Secano Recinto:41-002-047-00009-00012 Cultivo:62000 PASTOS PERMANENTES DE 5 O MAS AÑOS-SIN VARIEDAD Secano Recinto:41-002-047-00031-00001 Cultivo:62000 PASTOS PERMANENTES DE 5 O MAS AÑOS-SIN VARIEDAD Secano Recinto:41-002-047-00031-00002 Cultivo:62000 PASTOS PERMANENTES DE 5 O MAS AÑOS-SIN VARIEDAD Secano Recinto:41-002-047-00032-00001 Cultivo:62000 PASTOS PERMANENTES DE 5 O MAS AÑOS-SIN VARIEDAD Secano Recinto:41-002-047-00032-00002 Cultivo:62000 PASTOS PERMANENTES DE 5 O MAS AÑOS-SIN VARIEDAD Secano Recinto:41-002-047-00033-00002 Cultivo:62000 PASTOS PERMANENTES DE 5 O MAS AÑOS-SIN VARIEDAD Secano Recinto:41-002-047-00033-00004 Cultivo:62000 PASTOS PERMANENTES DE 5 O MAS AÑOS-SIN VARIEDAD Secano Recinto:41-002-047-00033-00005 Cultivo:62000 PASTOS PERMANENTES DE 5 O MAS AÑOS-SIN VARIEDAD Secano

(1) Con incidencias que retienen pago o deniegan el expediente.
 (2) Se calcula sobre superficie declarada admisible.
 (3) Aplicación del artículo 16 bis del RD 147/2023.
 (4) Expediente con algunos recintos de pastos permanentes ubicados en espacios protegidos donde la carga ganadera mínima será 0,1 UGM/ha.

Puede verificar la integridad de una copia de este documento mediante la lectura del código QR adjunto o mediante el acceso a la dirección <https://ws050.juntadeandalucia.es/verificarFirma> indicando el código de VERIFICACIÓN

FIRMADO POR	RAQUEL MARIA ESPIN CRESPO	17/10/2024
VERIFICACIÓN	Pk2jmJDVJQXVSF7B6ESWF6FEMYA9VL	PÁG. 3792/3958



**INCIDENCIAS****INCIDENCIA DESCRIPCIÓN**

	Recinto:41-002-047-00033-00009	Cultivo:62000	PASTOS PERMANENTES DE 5 O MAS AÑOS-SIN VARIEDAD	Secano
	Recinto:41-002-047-00034-00001	Cultivo:62000	PASTOS PERMANENTES DE 5 O MAS AÑOS-SIN VARIEDAD	Secano
	Recinto:41-002-047-00052-00002	Cultivo:62000	PASTOS PERMANENTES DE 5 O MAS AÑOS-SIN VARIEDAD	Secano
	Recinto:41-002-047-00060-00001	Cultivo:62000	PASTOS PERMANENTES DE 5 O MAS AÑOS-SIN VARIEDAD	Secano
86124	Recinto de forrajera para Cálculo de Carga Ganadera que No pertenece a Explotación.			
	Recinto:41-002-046-00005-00004	Cultivo:62000	PASTOS PERMANENTES DE 5 O MAS AÑOS-SIN VARIEDAD	Secano
	Recinto:41-002-047-00008-00003	Cultivo:62000	PASTOS PERMANENTES DE 5 O MAS AÑOS-SIN VARIEDAD	Secano
	Recinto:41-002-047-00009-00004	Cultivo:62000	PASTOS PERMANENTES DE 5 O MAS AÑOS-SIN VARIEDAD	Secano
	Recinto:41-002-047-00009-00011	Cultivo:62000	PASTOS PERMANENTES DE 5 O MAS AÑOS-SIN VARIEDAD	Secano
	Recinto:41-002-047-00009-00012	Cultivo:62000	PASTOS PERMANENTES DE 5 O MAS AÑOS-SIN VARIEDAD	Secano
	Recinto:41-002-047-00031-00001	Cultivo:62000	PASTOS PERMANENTES DE 5 O MAS AÑOS-SIN VARIEDAD	Secano
	Recinto:41-002-047-00031-00002	Cultivo:62000	PASTOS PERMANENTES DE 5 O MAS AÑOS-SIN VARIEDAD	Secano
	Recinto:41-002-047-00032-00001	Cultivo:62000	PASTOS PERMANENTES DE 5 O MAS AÑOS-SIN VARIEDAD	Secano
	Recinto:41-002-047-00032-00002	Cultivo:62000	PASTOS PERMANENTES DE 5 O MAS AÑOS-SIN VARIEDAD	Secano
	Recinto:41-002-047-00033-00002	Cultivo:62000	PASTOS PERMANENTES DE 5 O MAS AÑOS-SIN VARIEDAD	Secano
	Recinto:41-002-047-00033-00004	Cultivo:62000	PASTOS PERMANENTES DE 5 O MAS AÑOS-SIN VARIEDAD	Secano
	Recinto:41-002-047-00033-00005	Cultivo:62000	PASTOS PERMANENTES DE 5 O MAS AÑOS-SIN VARIEDAD	Secano
	Recinto:41-002-047-00033-00009	Cultivo:62000	PASTOS PERMANENTES DE 5 O MAS AÑOS-SIN VARIEDAD	Secano
	Recinto:41-002-047-00034-00001	Cultivo:62000	PASTOS PERMANENTES DE 5 O MAS AÑOS-SIN VARIEDAD	Secano
	Recinto:41-002-047-00052-00002	Cultivo:62000	PASTOS PERMANENTES DE 5 O MAS AÑOS-SIN VARIEDAD	Secano
	Recinto:41-002-047-00060-00001	Cultivo:62000	PASTOS PERMANENTES DE 5 O MAS AÑOS-SIN VARIEDAD	Secano

Datos considerados para el Cálculo de la Carga Ganadera del expediente

Superficie determinada para Cálculo Carga Ganadera: 0,00 ha
Carga Ganadera del Expediente: 0,00 ugm/ha

Incidenias de carga ganadera**INCIDENCIA DESCRIPCIÓN**

3790	Recinto declarado inactivo			
	Recinto:41-002-046-00005-00004	Cultivo: -		
	Recinto:41-002-047-00031-00001	Cultivo: -		
	Recinto:41-002-047-00031-00002	Cultivo: -		
	Recinto:41-002-047-00032-00001	Cultivo: -		
	Recinto:41-002-047-00032-00002	Cultivo: -		
	Recinto:41-002-047-00033-00002	Cultivo: -		
	Recinto:41-002-047-00033-00004	Cultivo: -		
	Recinto:41-002-047-00033-00005	Cultivo: -		
	Recinto:41-002-047-00033-00009	Cultivo: -		
	Recinto:41-002-047-00034-00001	Cultivo: -		
	Recinto:41-002-047-00052-00002	Cultivo: -		
86122	Recinto superficie forrajera que realiza la actividad de producción de pastoreo y no declara el o los códigos del Registro de Explotaciones Ganaderas de Andalucía, REGA.			
	Recinto:41-002-047-00008-00003	Cultivo:62000	PASTOS PERMANENTES DE 5 O MAS AÑOS-SIN VARIEDAD	Secano
	Recinto:41-002-047-00009-00004	Cultivo:62000	PASTOS PERMANENTES DE 5 O MAS AÑOS-SIN VARIEDAD	Secano
	Recinto:41-002-047-00009-00011	Cultivo:62000	PASTOS PERMANENTES DE 5 O MAS AÑOS-SIN VARIEDAD	Secano
	Recinto:41-002-047-00009-00012	Cultivo:62000	PASTOS PERMANENTES DE 5 O MAS AÑOS-SIN VARIEDAD	Secano
	Recinto:41-002-047-00060-00001	Cultivo:62000	PASTOS PERMANENTES DE 5 O MAS AÑOS-SIN VARIEDAD	Secano
	Recinto:41-002-046-00005-00004	Cultivo:62000	PASTOS PERMANENTES DE 5 O MAS AÑOS-SIN VARIEDAD	Secano
	Recinto:41-002-047-00031-00001	Cultivo:62000	PASTOS PERMANENTES DE 5 O MAS AÑOS-SIN VARIEDAD	Secano
	Recinto:41-002-047-00031-00002	Cultivo:62000	PASTOS PERMANENTES DE 5 O MAS AÑOS-SIN VARIEDAD	Secano
	Recinto:41-002-047-00032-00001	Cultivo:62000	PASTOS PERMANENTES DE 5 O MAS AÑOS-SIN VARIEDAD	Secano
	Recinto:41-002-047-00032-00002	Cultivo:62000	PASTOS PERMANENTES DE 5 O MAS AÑOS-SIN VARIEDAD	Secano
	Recinto:41-002-047-00033-00002	Cultivo:62000	PASTOS PERMANENTES DE 5 O MAS AÑOS-SIN VARIEDAD	Secano
	Recinto:41-002-047-00033-00004	Cultivo:62000	PASTOS PERMANENTES DE 5 O MAS AÑOS-SIN VARIEDAD	Secano

(1) Con incidencias que retienen pago o deniegan el expediente.

(2) Se calcula sobre superficie declarada admisible.

(3) Aplicación del artículo 16 bis del RD 147/2023.

(4) Expediente con algunos recintos de pastos permanentes ubicados en espacios protegidos donde la carga ganadera mínima será 0,1 UGM/ha.

Puede verificar la integridad de una copia de este documento mediante la lectura del código QR adjunto o mediante el acceso a la dirección <https://ws050.juntadeandalucia.es/verificarFirma> indicando el código de VERIFICACIÓN

FIRMADO POR

RAQUEL MARIA ESPIN CRESPO

17/10/2024

VERIFICACIÓN

Pk2jmJDVJQXVSF7B6ESWF6FEMYA9VL

PÁG. 3793/3958





	Recinto:41-002-047-00033-00005	Cultivo:62000	PASTOS PERMANENTES DE 5 O MAS AÑOS-SIN VARIEDAD	Secano
	Recinto:41-002-047-00033-00009	Cultivo:62000	PASTOS PERMANENTES DE 5 O MAS AÑOS-SIN VARIEDAD	Secano
	Recinto:41-002-047-00034-00001	Cultivo:62000	PASTOS PERMANENTES DE 5 O MAS AÑOS-SIN VARIEDAD	Secano
	Recinto:41-002-047-00052-00002	Cultivo:62000	PASTOS PERMANENTES DE 5 O MAS AÑOS-SIN VARIEDAD	Secano
86124	Recinto de forrajera para Cálculo de Carga Ganadera que No pertenece a Explotación.			
	Recinto:41-002-047-00008-00003	Cultivo:62000	PASTOS PERMANENTES DE 5 O MAS AÑOS-SIN VARIEDAD	Secano
	Recinto:41-002-047-00009-00004	Cultivo:62000	PASTOS PERMANENTES DE 5 O MAS AÑOS-SIN VARIEDAD	Secano
	Recinto:41-002-047-00009-00011	Cultivo:62000	PASTOS PERMANENTES DE 5 O MAS AÑOS-SIN VARIEDAD	Secano
	Recinto:41-002-047-00009-00012	Cultivo:62000	PASTOS PERMANENTES DE 5 O MAS AÑOS-SIN VARIEDAD	Secano
	Recinto:41-002-047-00060-00001	Cultivo:62000	PASTOS PERMANENTES DE 5 O MAS AÑOS-SIN VARIEDAD	Secano
	Recinto:41-002-046-00005-00004	Cultivo:62000	PASTOS PERMANENTES DE 5 O MAS AÑOS-SIN VARIEDAD	Secano
	Recinto:41-002-047-00031-00001	Cultivo:62000	PASTOS PERMANENTES DE 5 O MAS AÑOS-SIN VARIEDAD	Secano
	Recinto:41-002-047-00031-00002	Cultivo:62000	PASTOS PERMANENTES DE 5 O MAS AÑOS-SIN VARIEDAD	Secano
	Recinto:41-002-047-00032-00001	Cultivo:62000	PASTOS PERMANENTES DE 5 O MAS AÑOS-SIN VARIEDAD	Secano
	Recinto:41-002-047-00032-00002	Cultivo:62000	PASTOS PERMANENTES DE 5 O MAS AÑOS-SIN VARIEDAD	Secano
	Recinto:41-002-047-00033-00002	Cultivo:62000	PASTOS PERMANENTES DE 5 O MAS AÑOS-SIN VARIEDAD	Secano
	Recinto:41-002-047-00033-00004	Cultivo:62000	PASTOS PERMANENTES DE 5 O MAS AÑOS-SIN VARIEDAD	Secano
	Recinto:41-002-047-00033-00005	Cultivo:62000	PASTOS PERMANENTES DE 5 O MAS AÑOS-SIN VARIEDAD	Secano
	Recinto:41-002-047-00033-00009	Cultivo:62000	PASTOS PERMANENTES DE 5 O MAS AÑOS-SIN VARIEDAD	Secano
	Recinto:41-002-047-00034-00001	Cultivo:62000	PASTOS PERMANENTES DE 5 O MAS AÑOS-SIN VARIEDAD	Secano
	Recinto:41-002-047-00052-00002	Cultivo:62000	PASTOS PERMANENTES DE 5 O MAS AÑOS-SIN VARIEDAD	Secano
86128	Recinto de Forrajeras que no ha contabilizado para Carga Ganadera por no tener una explotación válida para el cálculo de la Carga Ganadera			
	Recinto:41-002-047-00008-00003	Cultivo:62	PASTOS PERMANENTES DE 5 O MAS AÑOS-	
	Recinto:41-002-047-00009-00004	Cultivo:62	PASTOS PERMANENTES DE 5 O MAS AÑOS-	
	Recinto:41-002-047-00009-00011	Cultivo:62	PASTOS PERMANENTES DE 5 O MAS AÑOS-	
	Recinto:41-002-047-00009-00012	Cultivo:62	PASTOS PERMANENTES DE 5 O MAS AÑOS-	
	Recinto:41-002-047-00060-00001	Cultivo:62	PASTOS PERMANENTES DE 5 O MAS AÑOS-	
	Recinto:41-002-046-00005-00004	Cultivo:62	PASTOS PERMANENTES DE 5 O MAS AÑOS-	
	Recinto:41-002-047-00031-00001	Cultivo:62	PASTOS PERMANENTES DE 5 O MAS AÑOS-	
	Recinto:41-002-047-00031-00002	Cultivo:62	PASTOS PERMANENTES DE 5 O MAS AÑOS-	
	Recinto:41-002-047-00032-00001	Cultivo:62	PASTOS PERMANENTES DE 5 O MAS AÑOS-	
	Recinto:41-002-047-00032-00002	Cultivo:62	PASTOS PERMANENTES DE 5 O MAS AÑOS-	
	Recinto:41-002-047-00033-00002	Cultivo:62	PASTOS PERMANENTES DE 5 O MAS AÑOS-	
	Recinto:41-002-047-00033-00004	Cultivo:62	PASTOS PERMANENTES DE 5 O MAS AÑOS-	
	Recinto:41-002-047-00033-00005	Cultivo:62	PASTOS PERMANENTES DE 5 O MAS AÑOS-	
	Recinto:41-002-047-00033-00009	Cultivo:62	PASTOS PERMANENTES DE 5 O MAS AÑOS-	
	Recinto:41-002-047-00034-00001	Cultivo:62	PASTOS PERMANENTES DE 5 O MAS AÑOS-	
	Recinto:41-002-047-00052-00002	Cultivo:62	PASTOS PERMANENTES DE 5 O MAS AÑOS-	

(1) Con incidencias que retienen pago o deniegan el expediente.

(2) Se calcula sobre superficie declarada admisible.

(3) Aplicación del artículo 16 bis del RD 147/2023.

(4) Expediente con algunos recintos de pastos permanentes ubicados en espacios protegidos donde la carga ganadera mínima será 0,1 UGM/ha.

Puede verificar la integridad de una copia de este documento mediante la lectura del código QR adjunto o mediante el acceso a la dirección <https://ws050.juntadeandalucia.es/verificarFirma> indicando el código de VERIFICACIÓN

FIRMADO POR	RAQUEL MARIA ESPIN CRESPO	17/10/2024	
VERIFICACIÓN	Pk2jmJDVJQXVSF7B6ESWF6FEMYA9VL	PÁG. 3794/3958	

**APELLIDOS Y NOMBRE / RAZÓN SOCIAL**

Martin Fernandez Manuel

NIF

***1862*

EXPEDIENTE

1120137

RESOLUCIÓN

DENEGACIÓN DE LA AYUDA

DATOS DE MANTENIMIENTO UNIDADES**GRUPO DE PAGO**

ZONAS DE LIMITACIONES NATURALES

**Sup. Dec.
Admisible**

0,00

**Sup.
Resuelta**

0,00

Sobredecl.

0,00

% Sobredecl.

0,00

RESUMEN DE PAGOS**IMPORTE (Euros)**

	RESUELTO	FEADER	MAPA	CAPADR
A pagar	0,00	0,00	0,00	0,00

APLICACIÓN DE REDUCCIONES Y PENALIZACIONES (%)

Crterios de subvencionabilidad (1)	Presentación tardía	Omisión declaración	Condicionidad
100,00	0,00	0,00	0,00

IMPORTE (Euros)

Calculado(2)	Reducción	Penalización	Reducción Penalización (3)	Penalización adicional	Resuelto	FEADER	MAPA	CAPADR
0,00 €	0,00 €	0,00 €	0,00 €	0,00 €	0,00 €	0,00 €	0,00 €	0,00 €
Importe Unitario:	54,00 €	Nuevo Importe Unitario:	0,00 €					

INCIDENCIAS**INCIDENCIA DESCRIPCIÓN**

74053	Importe inferior a 100 Euros
86119	Carga ganadera NO cumple con el valor mínimo de 0,2 UGM/ha. Recinto:41-083-006-00011-00002 Cultivo:62000 PASTOS PERMANENTES DE 5 O MAS AÑOS-SIN VARIEDAD Secano Carga Ganadera:0 Recinto:41-083-008-00008-00003 Cultivo:62000 PASTOS PERMANENTES DE 5 O MAS AÑOS-SIN VARIEDAD Secano Carga Ganadera:0
86122	Recinto superficie forrajera que realiza la actividad de producción de pastoreo y no declara el o los códigos del Registro de Explotaciones Ganaderas de Andalucía, REGA. Recinto:41-083-006-00011-00002 Cultivo:62000 PASTOS PERMANENTES DE 5 O MAS AÑOS-SIN VARIEDAD Secano Recinto:41-083-008-00008-00003 Cultivo:62000 PASTOS PERMANENTES DE 5 O MAS AÑOS-SIN VARIEDAD Secano
86124	Recinto de forrajera para Cálculo de Carga Ganadera que No pertenece a Explotación. Recinto:41-083-006-00011-00002 Cultivo:62000 PASTOS PERMANENTES DE 5 O MAS AÑOS-SIN VARIEDAD Secano Recinto:41-083-008-00008-00003 Cultivo:62000 PASTOS PERMANENTES DE 5 O MAS AÑOS-SIN VARIEDAD Secano

Datos considerados para el Cálculo de la Carga Ganadera del expediente

Superficie determinada para Cálculo Carga Ganadera: 0,00 ha

Carga Ganadera del Expediente: 0,00 ugm/ha

(1) Con incidencias que retienen pago o deniegan el expediente.

(2) Se calcula sobre superficie declarada admisible.

(3) Aplicación del artículo 16 bis del RD 147/2023.

(4) Expediente con algunos recintos de pastos permanentes ubicados en espacios protegidos donde la carga ganadera mínima será 0,1 UGM/ha.

Puede verificar la integridad de una copia de este documento mediante la lectura del código QR adjunto o mediante el acceso a la dirección <https://ws050.juntadeandalucia.es/verificarFirma> indicando el código de VERIFICACIÓN

FIRMADO POR

RAQUEL MARIA ESPIN CRESPO

17/10/2024

VERIFICACIÓN

Pk2jmJDVJQXVSF7B6ESWF6FEMYA9VL

PÁG. 3795/3958





Incidencias de carga ganadera

INCIDENCIA DESCRIPCIÓN

86122	Recinto superficie forrajera que realiza la actividad de producción de pastoreo y no declara el o los códigos del Registro de Explotaciones Ganaderas de Andalucía, REGA. Recinto:41-083-006-00011-00002 Cultivo:62000 PASTOS PERMANENTES DE 5 O MAS AÑOS-SIN VARIEDAD Secano Recinto:41-083-008-00008-00003 Cultivo:62000 PASTOS PERMANENTES DE 5 O MAS AÑOS-SIN VARIEDAD Secano
86124	Recinto de forrajera para Cálculo de Carga Ganadera que No pertenece a Explotación. Recinto:41-083-006-00011-00002 Cultivo:62000 PASTOS PERMANENTES DE 5 O MAS AÑOS-SIN VARIEDAD Secano Recinto:41-083-008-00008-00003 Cultivo:62000 PASTOS PERMANENTES DE 5 O MAS AÑOS-SIN VARIEDAD Secano
86128	Recinto de Forrajeras que no ha contabilizado para Carga Ganadera por no tener una explotación válida para el cálculo de la Carga Ganadera Recinto:41-083-006-00011-00002 Cultivo:62 PASTOS PERMANENTES DE 5 O MAS AÑOS- Recinto:41-083-006-00011-00003 Cultivo:62 PASTOS PERMANENTES DE 5 O MAS AÑOS- Recinto:41-083-008-00008-00003 Cultivo:62 PASTOS PERMANENTES DE 5 O MAS AÑOS-
86133	Recinto de forrajera No solicitado para Cálculo de Carga Ganadera que No pertenece a Explotación. Recinto:41-083-006-00011-00003 Cultivo:62000 PASTOS PERMANENTES DE 5 O MAS AÑOS-SIN VARIEDAD Secano

(1) Con incidencias que retienen pago o deniegan el expediente.

(2) Se calcula sobre superficie declarada admisible.

(3) Aplicación del artículo 16 bis del RD 147/2023.

(4) Expediente con algunos recintos de pastos permanentes ubicados en espacios protegidos donde la carga ganadera mínima será 0,1 UGM/ha.

Puede verificar la integridad de una copia de este documento mediante la lectura del código QR adjunto o mediante el acceso a la dirección <https://ws050.juntadeandalucia.es/verificarFirma> indicando el código de VERIFICACIÓN

FIRMADO POR	RAQUEL MARIA ESPIN CRESPO	17/10/2024	
VERIFICACIÓN	Pk2jmJDVJQXVSF7B6ESWF6FEMYA9VL	PÁG. 3796/3958	



APELLIDOS Y NOMBRE / RAZÓN SOCIAL

MARTÍN LÓPEZ GERARDO

NIF

***4721*

EXPEDIENTE

1271757

RESOLUCIÓN

DENEGACIÓN DE LA AYUDA

DATOS DE MANTENIMIENTO UNIDADES

GRUPO DE PAGO	Sup. Dec. Admisible	Sup. Resuelta	Sobredecl.	% Sobredecl.
ZONAS DE LIMITACIONES NATURALES	0,00	0,00	0,00	0,00

RESUMEN DE PAGOS

	IMPORTE (Euros)			
	RESUELTO	FEADER	MAPA	CAPADR
A pagar	0,00	0,00	0,00	0,00

APLICACIÓN DE REDUCCIONES Y PENALIZACIONES (%)

Crterios de subvencionabilidad (1)	Presentación tardía	Omisión declaración	Condicionalidad
100,00	0,00	0,00	0,00

IMPORTE (Euros)

Calculado(2)	Reducción	Penalización	Reducción Penalización (3)	Penalización adicional	Resuelto	FEADER	MAPA	CAPADR
0,00 €	0,00 €	0,00 €	0,00 €	0,00 €	0,00 €	0,00 €	0,00 €	0,00 €
Importe Unitario:	54,00 €	Nuevo Importe Unitario:	0,00 €					

RECINTOS PROPUESTOS

REF.	REFERENCIA SIGPAC	CULTIVO	S/R	USO SIGPAC	Sup. Dec. admisible	Sup. Campo	Sup. Determ.	Sup. Resuelta
170000006588868	41-057-013-00054-0001	PASTOS PERMANENTES DE 5 O MAS AÑOS	S		0,54		0,54	0,54
170000006588869	41-057-013-00053-0001	PASTOS PERMANENTES DE 5 O MAS AÑOS	S		0,60		0,60	0,60
170000006588870	41-057-015-00109-0001	PASTOS PERMANENTES DE 5 O MAS AÑOS	S		0,17		0,17	0,17
170000006588871	41-057-015-00108-0001	PASTOS PERMANENTES DE 5 O MAS AÑOS	S		2,38		2,38	2,38
170000006588872	41-057-016-00188-0001	PASTOS PERMANENTES DE 5 O MAS AÑOS	S		0,45		0,45	0,45
170000006588873	41-057-016-00180-0001	PASTOS PERMANENTES DE 5 O MAS AÑOS	S		0,83		0,83	0,83
170000006588874	41-057-001-00002-0004	PASTOS PERMANENTES DE 5 O MAS AÑOS	S		4,63		4,63	4,63
170000006588875	41-057-001-00002-0004	PASTOS PERMANENTES DE 5 O MAS AÑOS	S		5,84		5,84	5,84
170000006588876	41-057-013-00044-0005	PASTOS PERMANENTES DE 5 O MAS AÑOS	S		71,18		71,18	71,18
170000006588877	41-057-013-00044-0006	PASTOS PERMANENTES DE 5 O MAS AÑOS	S		0,44		0,44	0,44
170000006588878	41-057-013-00044-0005	PASTOS PERMANENTES DE 5 O MAS AÑOS	S		17,06		17,06	17,06
170000006588879	41-057-008-00047-0003	PASTOS PERMANENTES DE 5 O MAS AÑOS	S		0,20		0,20	0,20
170000006588880	41-057-008-00047-0002	PASTOS PERMANENTES DE 5 O MAS AÑOS	S		3,37		3,37	3,37
170000006588881	41-057-008-00047-0004	PASTOS PERMANENTES DE 5 O MAS AÑOS	S		0,18		0,18	0,18
170000006588882	41-057-008-00044-0001	PASTOS PERMANENTES DE 5 O MAS AÑOS	S		3,83		3,83	3,83
170000006588883	41-057-008-00047-0001	PASTOS PERMANENTES DE 5 O MAS AÑOS	S		0,70		0,70	0,70
170000006588884	41-057-002-00070-0001	PASTOS PERMANENTES DE 5 O MAS AÑOS	S		5,60		5,60	5,60

INCIDENCIAS

INCIDENCIA DESCRIPCIÓN

2454	Solicitante de intervención 6613 cuyo regimen de afiliacion a la SS no es ni el sistema especial agrario(cuenta ajena) ni autonomo con actividad agraria.
74018	Productor que no es agricultor a título principal, según los datos del ejercicio fiscal n-1 y seguridad socia.
74053	Importe inferior a 100 Euros

(1) Con incidencias que retienen pago o deniegan el expediente.

(2) Se calcula sobre superficie declarada admisible.

(3) Aplicación del artículo 16 bis del RD 147/2023.

(4) Expediente con algunos recintos de pastos permanentes ubicados en espacios protegidos donde la carga ganadera mínima será 0,1 UGM/ha.

Puede verificar la integridad de una copia de este documento mediante la lectura del código QR adjunto o mediante el acceso a la dirección <https://ws050.juntadeandalucia.es/verificarFirma> indicando el código de VERIFICACIÓN

FIRMADO POR	RAQUEL MARIA ESPIN CRESPO	17/10/2024
VERIFICACIÓN	Pk2jmJDVJQXVSF7B6ESWF6FEMYA9VL	PÁG. 3797/3958



**Datos considerados para el Cálculo de la Carga Ganadera del expediente**

Superficie determinada para Cálculo Carga Ganadera: 118,00 ha

Carga Ganadera del Expediente: 0,28 ugm/ha (4)

Explotación	Especie	Ugm Calculada para CG
ES41057000091	BOVINA	31,46
ES41057000091	PORCINO	1,81

Recintos Determinados para el Cálculo de Garga Ganadera

REF.	REFERENCIA SIGPAC	CULTIVO	DESCRIPCIÓN CULTIVO	S/R	SUP. RESUELTA (ha)
1700000006588867	41-057-001-00002-00002	62000	PASTOS PERMANENTES DE 5 O MAS AÑOS-SIN VARIEDAD	S	0,00
1700000006588868	41-057-013-00054-00001	62000	PASTOS PERMANENTES DE 5 O MAS AÑOS-SIN VARIEDAD	S	0,54
1700000006588869	41-057-013-00053-00001	62000	PASTOS PERMANENTES DE 5 O MAS AÑOS-SIN VARIEDAD	S	0,60
1700000006588870	41-057-015-00109-00001	62000	PASTOS PERMANENTES DE 5 O MAS AÑOS-SIN VARIEDAD	S	0,17
1700000006588871	41-057-015-00108-00001	62000	PASTOS PERMANENTES DE 5 O MAS AÑOS-SIN VARIEDAD	S	2,38
1700000006588872	41-057-016-00188-00001	62000	PASTOS PERMANENTES DE 5 O MAS AÑOS-SIN VARIEDAD	S	0,45
1700000006588873	41-057-016-00180-00001	62000	PASTOS PERMANENTES DE 5 O MAS AÑOS-SIN VARIEDAD	S	0,83
1700000006588874	41-057-001-00002-00004	62000	PASTOS PERMANENTES DE 5 O MAS AÑOS-SIN VARIEDAD	S	4,63
1700000006588875	41-057-001-00002-00004	62000	PASTOS PERMANENTES DE 5 O MAS AÑOS-SIN VARIEDAD	S	5,84
1700000006588876	41-057-013-00044-00005	62000	PASTOS PERMANENTES DE 5 O MAS AÑOS-SIN VARIEDAD	S	71,18
1700000006588877	41-057-013-00044-00006	62000	PASTOS PERMANENTES DE 5 O MAS AÑOS-SIN VARIEDAD	S	0,44
1700000006588878	41-057-013-00044-00005	62000	PASTOS PERMANENTES DE 5 O MAS AÑOS-SIN VARIEDAD	S	17,06
1700000006588879	41-057-008-00047-00003	62000	PASTOS PERMANENTES DE 5 O MAS AÑOS-SIN VARIEDAD	S	0,20
1700000006588880	41-057-008-00047-00002	62000	PASTOS PERMANENTES DE 5 O MAS AÑOS-SIN VARIEDAD	S	3,37
1700000006588881	41-057-008-00047-00004	62000	PASTOS PERMANENTES DE 5 O MAS AÑOS-SIN VARIEDAD	S	0,18
1700000006588882	41-057-008-00044-00001	62000	PASTOS PERMANENTES DE 5 O MAS AÑOS-SIN VARIEDAD	S	3,83
1700000006588883	41-057-008-00047-00001	62000	PASTOS PERMANENTES DE 5 O MAS AÑOS-SIN VARIEDAD	S	0,70
1700000006588884	41-057-002-00070-00001	62000	PASTOS PERMANENTES DE 5 O MAS AÑOS-SIN VARIEDAD	S	5,60

(1) Con incidencias que retienen pago o deniegan el expediente.

(2) Se calcula sobre superficie declarada admisible.

(3) Aplicación del artículo 16 bis del RD 147/2023.

(4) Expediente con algunos recintos de pastos permanentes ubicados en espacios protegidos donde la carga ganadera mínima será 0,1 UGM/ha.

Puede verificar la integridad de una copia de este documento mediante la lectura del código QR adjunto o mediante el acceso a la dirección <https://ws050.juntadeandalucia.es/verificarFirma> indicando el código de VERIFICACIÓN

FIRMADO POR

RAQUEL MARIA ESPIN CRESPO

17/10/2024

VERIFICACIÓN

Pk2jmJDVJQXVSF7B6ESWF6FEMYA9VL

PÁG. 3798/3958



**APELLIDOS Y NOMBRE / RAZÓN SOCIAL**

MARTIN RODRIGUEZ ANA MERCEDES

NIF

****3886*

EXPEDIENTE

1138471

RESOLUCIÓN

DENEGACIÓN DE LA AYUDA

DATOS DE MANTENIMIENTO UNIDADES**GRUPO DE PAGO**

ZONAS DE LIMITACIONES NATURALES

**Sup. Dec.
Admisible**

0,00

**Sup.
Resuelta**

0,00

Sobredecl.

0,00

% Sobredecl.

0,00

RESUMEN DE PAGOS**IMPORTE (Euros)**

	RESUELTO	FEADER	MAPA	CAPADR
A pagar	0,00	0,00	0,00	0,00

APLICACIÓN DE REDUCCIONES Y PENALIZACIONES (%)

Crterios de subvencionabilidad (1)	Presentación tardía	Omisión declaración	Condicionalidad
100,00	0,00	0,00	0,00

IMPORTE (Euros)

Calculado(2)	Reducción	Penalización	Reducción Penalización (3)	Penalización adicional	Resuelto	FEADER	MAPA	CAPADR
0,00 €	0,00 €	0,00 €	0,00 €	0,00 €	0,00 €	0,00 €	0,00 €	0,00 €
Importe Unitario:	54,00 €	Nuevo Importe Unitario:	0,00 €					

RECINTOS PROPUESTOS

REF.	REFERENCIA SIGPAC	CULTIVO	S/R	USO SIGPAC	Sup. Dec. admisible	Sup. Campo	Sup. Determ.	Sup. Resuelta
1700000004504627	41-077-035-00126-0002	OLIVAR	S		0,03		0,03	0,03
1700000004504628	41-077-035-00127-0001	OLIVAR	S		1,17		1,17	1,17
1700000004504629	41-077-036-00022-0001	OLIVAR	S		0,01		0,01	0,01
1700000004504630	41-077-036-00023-0001	OLIVAR	S		0,16		0,16	0,16

INCIDENCIAS**INCIDENCIA DESCRIPCIÓN**

74018	Productor que no es agricultor a título principal, según los datos del ejercicio fiscal n-1 y seguridad socia.
74053	Importe inferior a 100 Euros

(1) Con incidencias que retienen pago o deniegan el expediente.

(2) Se calcula sobre superficie declarada admisible.

(3) Aplicación del artículo 16 bis del RD 147/2023.

(4) Expediente con algunos recintos de pastos permanentes ubicados en espacios protegidos donde la carga ganadera mínima será 0,1 UGM/ha.

Puede verificar la integridad de una copia de este documento mediante la lectura del código QR adjunto o mediante el acceso a la dirección <https://ws050.juntadeandalucia.es/verificarFirma> indicando el código de VERIFICACIÓN

FIRMADO POR

RAQUEL MARIA ESPIN CRESPO

17/10/2024

VERIFICACIÓN

Pk2jmJDVJQXVSF7B6ESWF6FEMYA9VL

PÁG. 3799/3958





APELLIDOS Y NOMBRE / RAZÓN SOCIAL

MARTIN ROMERO JOSE

NIF

***9696*

EXPEDIENTE

1095559

RESOLUCIÓN

DENEGACIÓN DE LA AYUDA

DATOS DE MANTENIMIENTO UNIDADES

GRUPO DE PAGO

ZONAS DE LIMITACIONES NATURALES

**Sup. Dec.
Admisible**
0,00

**Sup.
Resuelta**
0,00

Sobredecl.
0,00

% Sobredecl.
0,00

RESUMEN DE PAGOS

	IMPORTE (Euros)			
	RESUELTO	FEADER	MAPA	CAPADR
A pagar	0,00	0,00	0,00	0,00

APLICACIÓN DE REDUCCIONES Y PENALIZACIONES (%)

Crterios de subvencionabilidad (1)	Presentación tardía	Omisión declaración	Condicionalidad
100,00	0,00	0,00	0,00

IMPORTE (Euros)

Calculado(2)	Reducción	Penalización	Reducción Penalización (3)	Penalización adicional	Resuelto	FEADER	MAPA	CAPADR
0,00 €	0,00 €	0,00 €	0,00 €	0,00 €	0,00 €	0,00 €	0,00 €	0,00 €
Importe Unitario:	54,00 €	Nuevo Importe Unitario:	0,00 €					

RECINTOS PROPUESTOS

REF.	REFERENCIA SIGPAC	CULTIVO	S/R	USO SIGPAC	Sup. Dec. admisible	Sup. Campo	Sup. Determ.	Sup. Resuelta
-1558220	41-065-078-00170-0001	OLIVAR	S		0,02		0,02	0,02
-1558219	41-065-078-00178-0002	OLIVAR	S		0,09		0,09	0,09
1700000005620115	41-065-078-09003-0005	OLIVAR	S		0,03		0,03	0,03
1700000005620116	41-065-079-00028-0001	OLIVAR	S		11,05		11,05	11,05
1700000005620118	41-065-079-00030-0001	OLIVAR	S		0,06		0,06	0,06
1700000006316092	41-065-078-00116-0002	OLIVAR	S		1,84		1,84	1,84
1700000006316093	41-065-078-00170-0001	OLIVAR	S		0,22		0,22	0,22
1700000006316094	41-065-078-00172-0001	OLIVAR	S		0,05		0,05	0,05
1700000006316095	41-065-078-00173-0001	OLIVAR	S		0,66		0,66	0,66
1700000006316096	41-065-078-00174-0001	OLIVAR	S		0,07		0,07	0,07
1700000006316097	41-065-078-00175-0001	OLIVAR	S		0,84		0,84	0,84
1700000006316098	41-065-078-00176-0001	OLIVAR	S		1,61		1,61	1,61
1700000006316099	41-065-078-00177-0004	OLIVAR	S		0,04		0,04	0,04
1700000006316100	41-065-078-00178-0002	OLIVAR	S		0,80		0,80	0,80

INCIDENCIAS

INCIDENCIA DESCRIPCIÓN

2454	Solicitante de intervención 6613 cuyo regimen de afiliacion a la SS no es ni el sistema especial agrario(cuenta ajena) ni autonomo con actividad agraria.
74018	Productor que no es agricultor a título principal, según los datos del ejercicio fiscal n-1 y seguridad socia.
74053	Importe inferior a 100 Euros

(1) Con incidencias que retienen pago o deniegan el expediente.

(2) Se calcula sobre superficie declarada admisible.

(3) Aplicación del artículo 16 bis del RD 147/2023.

(4) Expediente con algunos recintos de pastos permanentes ubicados en espacios protegidos donde la carga ganadera mínima será 0,1 UGM/ha.

Puede verificar la integridad de una copia de este documento mediante la lectura del código QR adjunto o mediante el acceso a la dirección <https://ws050.juntadeandalucia.es/verificarFirma> indicando el código de VERIFICACIÓN

FIRMADO POR

RAQUEL MARIA ESPIN CRESPO

17/10/2024

VERIFICACIÓN

Pk2jmJDVJQXVSF7B6ESWF6FEMYA9VL

PÁG. 3800/3958



**APELLIDOS Y NOMBRE / RAZÓN SOCIAL**

MARTINEZ CORRAL ANTONIO

NIF

***6885*

EXPEDIENTE

1182823

RESOLUCIÓN

DENEGACIÓN DE LA AYUDA

DATOS DE MANTENIMIENTO UNIDADES**GRUPO DE PAGO**

ZONAS DE LIMITACIONES NATURALES

**Sup. Dec.
Admisible**

0,00

**Sup.
Resuelta**

0,00

Sobredecl.

0,00

% Sobredecl.

0,00

RESUMEN DE PAGOS**IMPORTE (Euros)**

	RESUELTO	FEADER	MAPA	CAPADR
A pagar	0,00	0,00	0,00	0,00

APLICACIÓN DE REDUCCIONES Y PENALIZACIONES (%)

Crterios de subvencionabilidad (1)	Presentación tardía	Omisión declaración	Condicionalidad
100,00	0,00	0,00	0,00

IMPORTE (Euros)

Calculado(2)	Reducción	Penalización	Reducción Penalización (3)	Penalización adicional	Resuelto	FEADER	MAPA	CAPADR
0,00 €	0,00 €	0,00 €	0,00 €	0,00 €	0,00 €	0,00 €	0,00 €	0,00 €
Importe Unitario:	54,00 €	Nuevo Importe Unitario:	0,00 €					

RECINTOS PROPUESTOS

REF.	REFERENCIA SIGPAC	CULTIVO	S/R	USO SIGPAC	Sup. Dec. admisible	Sup. Campo	Sup. Determ.	Sup. Resuelta
-1374968	41-066-009-00071-0001	OLIVAR	S		0,24		0,24	0,24
-1374967	41-066-009-00064-0001	OLIVAR	S		0,01		0,01	0,01
-1374966	41-066-009-00063-0001	OLIVAR	S		0,01		0,01	0,01
-1374965	41-066-009-00063-0001	OLIVAR	S		0,72		0,72	0,72
-1374963	41-066-009-00057-0001	OLIVAR	S		0,04		0,04	0,04
6922621	41-033-030-00002-0015	PASTOS PERMANENTES DE 5 O MAS AÑOS	S		26,73		26,73	26,73
6922660	41-033-030-00002-0005	PASTOS PERMANENTES DE 5 O MAS AÑOS	S		1,66		1,66	1,66
6922661	41-033-030-00002-0021	PASTOS PERMANENTES DE 5 O MAS AÑOS	S		0,51		0,51	0,51
6922662	41-033-030-00002-0028	PASTOS PERMANENTES DE 5 O MAS AÑOS	S		30,28		30,28	30,28
6922663	41-033-030-00002-0029	PASTOS PERMANENTES DE 5 O MAS AÑOS	S		70,69		70,69	70,69
6922664	41-033-030-00002-0032	PASTOS PERMANENTES DE 5 O MAS AÑOS	S		0,26		0,26	0,26
170000007021574	41-066-009-00071-0001	OLIVAR	S		2,19		2,19	2,19
170000007021577	41-066-009-00075-0001	OLIVAR	S		0,09		0,09	0,09
170000007021579	41-066-009-00073-0001	OLIVAR	S		2,47		2,47	2,47
170000007021580	41-066-009-00074-0001	OLIVAR	S		4,75		4,75	4,75
170000007021582	41-033-030-00006-0003	PASTOS PERMANENTES DE 5 O MAS AÑOS	S		99,05		99,05	99,05
170000007021584	41-066-009-00057-0001	OLIVAR	S		0,02		0,02	0,02
170000007021586	41-066-009-00062-0001	OLIVAR	S		3,38		3,38	3,38
170000007021587	41-066-009-00063-0001	OLIVAR	S		11,64		11,64	11,64
170000007021588	41-033-030-00006-0018	PASTOS PERMANENTES DE 5 O MAS AÑOS	S		0,17		0,17	0,17

INCIDENCIAS**INCIDENCIA DESCRIPCIÓN**

74018	Productor que no es agricultor a título principal, según los datos del ejercicio fiscal n-1 y seguridad socia.
74053	Importe inferior a 100 Euros

(1) Con incidencias que retienen pago o deniegan el expediente.

(2) Se calcula sobre superficie declarada admisible.

(3) Aplicación del artículo 16 bis del RD 147/2023.

(4) Expediente con algunos recintos de pastos permanentes ubicados en espacios protegidos donde la carga ganadera mínima será 0,1 UGM/ha.

Puede verificar la integridad de una copia de este documento mediante la lectura del código QR adjunto o mediante el acceso a la dirección <https://ws050.juntadeandalucia.es/verificarFirma> indicando el código de VERIFICACIÓN

FIRMADO POR

RAQUEL MARIA ESPIN CRESPO

17/10/2024

VERIFICACIÓN

Pk2jmJDVJQXVSF7B6ESWF6FEMYA9VL

PÁG. 3801/3958





Datos considerados para el Cálculo de la Carga Ganadera del expediente

Superficie determinada para Cálculo Carga Ganadera: 229,35 ha

Carga Ganadera del Expediente: 0,29 ugm/ha (4)

<u>Explotación</u>	<u>Especie</u>	<u>Ugm Calculada para CG</u>
ES410330000560	CAPRINA	25,89
ES410330000560	OVINA	40,33
ES410330000560	PORCINO	0,05

Recintos Determinados para el Cálculo de Garga Ganadera

<u>REF.</u>	<u>REFERENCIA SIGPAC</u>	<u>CULTIVO</u>	<u>DESCRIPCIÓN CULTIVO</u>	<u>S/R</u>	<u>SUP. RESUELTA (ha)</u>
6922621	41-033-030-00002-00015	62000	PASTOS PERMANENTES DE 5 O MAS AÑOS-SIN VARIEDAD	S	26,73
6922660	41-033-030-00002-00005	62000	PASTOS PERMANENTES DE 5 O MAS AÑOS-SIN VARIEDAD	S	1,66
6922661	41-033-030-00002-00021	62000	PASTOS PERMANENTES DE 5 O MAS AÑOS-SIN VARIEDAD	S	0,51
6922662	41-033-030-00002-00028	62000	PASTOS PERMANENTES DE 5 O MAS AÑOS-SIN VARIEDAD	S	30,28
6922663	41-033-030-00002-00029	62000	PASTOS PERMANENTES DE 5 O MAS AÑOS-SIN VARIEDAD	S	70,69
6922664	41-033-030-00002-00032	62000	PASTOS PERMANENTES DE 5 O MAS AÑOS-SIN VARIEDAD	S	0,26
1700000007021582	41-033-030-00006-00003	62000	PASTOS PERMANENTES DE 5 O MAS AÑOS-SIN VARIEDAD	S	99,05
1700000007021588	41-033-030-00006-00018	62000	PASTOS PERMANENTES DE 5 O MAS AÑOS-SIN VARIEDAD	S	0,17

(1) Con incidencias que retienen pago o deniegan el expediente.

(2) Se calcula sobre superficie declarada admisible.

(3) Aplicación del artículo 16 bis del RD 147/2023.

(4) Expediente con algunos recintos de pastos permanentes ubicados en espacios protegidos donde la carga ganadera mínima será 0,1 UGM/ha.

Puede verificar la integridad de una copia de este documento mediante la lectura del código QR adjunto o mediante el acceso a la dirección <https://ws050.juntadeandalucia.es/verificarFirma> indicando el código de VERIFICACIÓN

FIRMADO POR

RAQUEL MARIA ESPIN CRESPO

17/10/2024

VERIFICACIÓN

Pk2jmJDVJQXVSF7B6ESWF6FEMYA9VL

PÁG. 3802/3958



**APELLIDOS Y NOMBRE / RAZÓN SOCIAL**

MARTINEZ FERNANDEZ CONCEPCION

NIF

****3792*

EXPEDIENTE

1163667

RESOLUCIÓN

DENEGACIÓN DE LA AYUDA

DATOS DE MANTENIMIENTO UNIDADES**GRUPO DE PAGO**

ZONAS DE LIMITACIONES NATURALES

**Sup. Dec.
Admisible**

0,00

**Sup.
Resuelta**

0,00

Sobredecl.

0,00

% Sobredecl.

0,00

RESUMEN DE PAGOS**IMPORTE (Euros)**

	RESUELTO	FEADER	MAPA	CAPADR
A pagar	0,00	0,00	0,00	0,00

APLICACIÓN DE REDUCCIONES Y PENALIZACIONES (%)

Crterios de subvencionabilidad (1)	Presentación tardía	Omisión declaración	Condicionalidad
100,00	0,00	0,00	0,00

IMPORTE (Euros)

Calculado(2)	Reducción	Penalización	Reducción Penalización (3)	Penalización adicional	Resuelto	FEADER	MAPA	CAPADR
0,00 €	0,00 €	0,00 €	0,00 €	0,00 €	0,00 €	0,00 €	0,00 €	0,00 €
Importe Unitario:	54,00 €	Nuevo Importe Unitario:	0,00 €					

(1) Con incidencias que retienen pago o deniegan el expediente.

(2) Se calcula sobre superficie declarada admisible.

(3) Aplicación del artículo 16 bis del RD 147/2023.

(4) Expediente con algunos recintos de pastos permanentes ubicados en espacios protegidos donde la carga ganadera mínima será 0,1 UGM/ha.

Puede verificar la integridad de una copia de este documento mediante la lectura del código QR adjunto o mediante el acceso a la dirección <https://ws050.juntadeandalucia.es/verificarFirma> indicando el código de VERIFICACIÓN

FIRMADO POR

RAQUEL MARIA ESPIN CRESPO

17/10/2024

VERIFICACIÓN

Pk2jmJDVJQXVSF7B6ESWF6FEMYA9VL

PÁG. 3803/3958





RECINTOS PROPUESTOS

REF.	REFERENCIA SIGPAC	CULTIVO	S/R	USO SIGPAC	Sup. Dec. admisible	Sup. Campo	Sup. Determ.	Sup. Resulta
-529507	41-033-046-00008-0035	PASTOS PERMANENTES DE 5 O MAS AÑOS	S		0,27		0,27	0,27
-119191	41-033-031-00002-0020	PASTOS PERMANENTES DE 5 O MAS AÑOS	S		24,72		24,72	24,72
-119162	41-033-031-00002-0020	PASTOS PERMANENTES DE 5 O MAS AÑOS	S		13,15		13,15	13,15
-119127	41-033-046-00008-0004	PASTOS PERMANENTES DE 5 O MAS AÑOS	S		33,01		33,01	33,01
-117929	41-033-046-00014-0009	PASTOS PERMANENTES DE 5 O MAS AÑOS	S		68,53		68,53	68,53
1700000007182084	41-032-013-00015-0001	PASTOS PERMANENTES DE 5 O MAS AÑOS	S		15,52		15,52	15,52
1700000007182085	41-032-008-00016-0006	PASTOS PERMANENTES DE 5 O MAS AÑOS	S		33,06		33,06	33,06
1700000007182086	41-032-013-00015-0010	PASTOS PERMANENTES DE 5 O MAS AÑOS	S		46,87		46,87	46,87
1700000007182087	41-032-013-00015-0007	PASTOS PERMANENTES DE 5 O MAS AÑOS	S		2,90		2,90	2,90
1700000007182088	41-032-008-00018-0001	PASTOS PERMANENTES DE 5 O MAS AÑOS	S		4,36		4,36	4,36
1700000007182089	41-032-008-00017-0001	PASTOS PERMANENTES DE 5 O MAS AÑOS	S		17,58		17,58	17,58
1700000007182090	41-032-008-00016-0001	PASTOS PERMANENTES DE 5 O MAS AÑOS	S		21,57		21,57	21,57
1700000007182095	41-033-029-00004-0001	PASTOS PERMANENTES DE 5 O MAS AÑOS	S		0,40		0,40	0,40
1700000007182097	41-032-008-00016-0009	PASTOS PERMANENTES DE 5 O MAS AÑOS	S		2,00		2,00	2,00
1700000007182098	41-032-008-00016-0010	PASTOS PERMANENTES DE 5 O MAS AÑOS	S		3,22		3,22	3,22
1700000007182099	41-033-046-00008-0032	PASTOS PERMANENTES DE 5 O MAS AÑOS	S		0,26		0,26	0,26
1700000007182100	41-033-046-00008-0033	PASTOS PERMANENTES DE 5 O MAS AÑOS	S		0,20		0,20	0,20
1700000007182101	41-033-046-00008-0017	PASTOS PERMANENTES DE 5 O MAS AÑOS	S		0,85		0,85	0,85
1700000007182102	41-033-046-00008-0031	PASTOS PERMANENTES DE 5 O MAS AÑOS	S		0,41		0,41	0,41
1700000007182103	41-033-046-00008-0034	PASTOS PERMANENTES DE 5 O MAS AÑOS	S		0,36		0,36	0,36
1700000007182105	41-032-008-00016-0013	PASTOS PERMANENTES DE 5 O MAS AÑOS	S		0,95		0,95	0,95
1700000007182106	41-033-046-00008-0004	PASTOS PERMANENTES DE 5 O MAS AÑOS	S		33,12		33,12	33,12
1700000007182109	41-033-031-00002-0023	PASTOS PERMANENTES DE 5 O MAS AÑOS	S		0,54		0,54	0,54
1700000007182110	41-033-031-00002-0003	PASTOS PERMANENTES DE 5 O MAS AÑOS	S		0,52		0,52	0,52
1700000007182121	41-033-046-00008-0029	OLIVAR	S		0,03		0,03	0,03
1700000007182122	41-033-046-00008-0030	OLIVAR	S		0,03		0,03	0,03
1700000007182123	41-033-046-00008-0013	OLIVAR	S		1,38		1,38	1,38
1700000007182124	41-033-046-00008-0014	OLIVAR	S		2,07		2,07	2,07
1700000007182128	41-033-046-00008-0027	OLIVAR	S		0,02		0,02	0,02
1700000007182130	41-032-008-00016-0002	PASTOS PERMANENTES DE 5 O MAS AÑOS	S		21,05		21,05	21,05
1700000007182131	41-032-013-00015-0011	PASTOS PERMANENTES DE 5 O MAS AÑOS	S		7,89		7,89	7,89
1700000007182132	41-032-008-00016-0008	PASTOS PERMANENTES DE 5 O MAS AÑOS	S		0,40		0,40	0,40
1700000007182135	41-033-046-00008-0018	PASTOS PERMANENTES DE 5 O MAS AÑOS	S		0,91		0,91	0,91
1700000007182136	41-032-008-00016-0003	PASTOS PERMANENTES DE 5 O MAS AÑOS	S		0,03		0,03	0,03
1700000007182137	41-033-046-00008-0003	PASTOS PERMANENTES DE 5 O MAS AÑOS	S		3,87		3,87	3,87
1700000007182138	41-033-046-00033-0002	PASTOS PERMANENTES DE 5 O MAS AÑOS	S		7,19		7,19	7,19
1700000007182139	41-033-046-00036-0003	PASTOS PERMANENTES DE 5 O MAS AÑOS	S		0,09		0,09	0,09
1700000007182141	41-033-029-00004-0002	PASTOS PERMANENTES DE 5 O MAS AÑOS	S		4,14		4,14	4,14
1700000007182142	41-033-031-00002-0026	PASTOS PERMANENTES DE 5 O MAS AÑOS	S		0,28		0,28	0,28
1700000007182143	41-032-013-00008-0001	PASTOS PERMANENTES DE 5 O MAS AÑOS	S		54,43		54,43	54,43
1700000007182144	41-033-031-00002-0020	PASTOS PERMANENTES DE 5 O MAS AÑOS	S		22,26		22,26	22,26
1700000007182145	41-033-046-00005-0003	PASTOS PERMANENTES DE 5 O MAS AÑOS	S		4,62		4,62	4,62
1700000007182147	41-033-031-00002-0001	PASTOS PERMANENTES DE 5 O MAS AÑOS	S		1,39		1,39	1,39
1700000007182150	41-032-008-00016-0014	PASTOS PERMANENTES DE 5 O MAS AÑOS	S		4,96		4,96	4,96
1700000007182151	41-033-046-00008-0026	PASTOS PERMANENTES DE 5 O MAS AÑOS	S		0,03		0,03	0,03

INCIDENCIAS

INCIDENCIA DESCRIPCIÓN

74018	Productor que no es agricultor a título principal, según los datos del ejercicio fiscal n-1 y seguridad socia.
74053	Importe inferior a 100 Euros
86126	Recinto de forrajera para Cálculo de Carga Ganadera que No pertenece a Explotación con UGM válida.

(1) Con incidencias que retienen pago o deniegan el expediente.
(2) Se calcula sobre superficie declarada admisible.
(3) Aplicación del artículo 16 bis del RD 147/2023.
(4) Expediente con algunos recintos de pastos permanentes ubicados en espacios protegidos donde la carga ganadera mínima será 0,1 UGM/ha.

Puede verificar la integridad de una copia de este documento mediante la lectura del código QR adjunto o mediante el acceso a la dirección https://ws050.juntadeandalucia.es/verificarFirma indicando el código de VERIFICACIÓN			
FIRMADO POR	RAQUEL MARIA ESPIN CRESPO	17/10/2024	
VERIFICACIÓN	Pk2jmJDVJQXVSF7B6ESWF6FEMYA9VL	PÁG. 3804/3958	

**INCIDENCIAS****INCIDENCIA DESCRIPCIÓN**

Recinto:06-014-066-00003-00001	Cultivo:62000	PASTOS PERMANENTES DE 5 O MAS AÑOS-SIN VARIEDAD	Secano
Explotacion:ES060140000643			
Recinto:06-014-066-00004-00001	Cultivo:62000	PASTOS PERMANENTES DE 5 O MAS AÑOS-SIN VARIEDAD	Secano
Explotacion:ES060140000643			
Recinto:06-014-067-00007-00001	Cultivo:62000	PASTOS PERMANENTES DE 5 O MAS AÑOS-SIN VARIEDAD	Secano
Explotacion:ES060140000643			
Recinto:06-014-067-00007-00002	Cultivo:62000	PASTOS PERMANENTES DE 5 O MAS AÑOS-SIN VARIEDAD	Secano
Explotacion:ES060140000643			
Recinto:06-014-067-00008-00001	Cultivo:62000	PASTOS PERMANENTES DE 5 O MAS AÑOS-SIN VARIEDAD	Secano
Explotacion:ES060140000643			
Recinto:06-014-067-00008-00002	Cultivo:62000	PASTOS PERMANENTES DE 5 O MAS AÑOS-SIN VARIEDAD	Secano
Explotacion:ES060140000643			
Recinto:06-014-067-00009-00001	Cultivo:62000	PASTOS PERMANENTES DE 5 O MAS AÑOS-SIN VARIEDAD	Secano
Explotacion:ES060140000643			
Recinto:06-014-067-00009-00002	Cultivo:62000	PASTOS PERMANENTES DE 5 O MAS AÑOS-SIN VARIEDAD	Secano
Explotacion:ES060140000643			
Recinto:06-014-067-00010-00001	Cultivo:62000	PASTOS PERMANENTES DE 5 O MAS AÑOS-SIN VARIEDAD	Secano
Explotacion:ES060140000643			
Recinto:06-014-067-00010-00002	Cultivo:62000	PASTOS PERMANENTES DE 5 O MAS AÑOS-SIN VARIEDAD	Secano
Explotacion:ES060140000643			
Recinto:06-014-067-00010-00003	Cultivo:62000	PASTOS PERMANENTES DE 5 O MAS AÑOS-SIN VARIEDAD	Secano
Explotacion:ES060140000643			
Recinto:06-014-067-00014-00001	Cultivo:62000	PASTOS PERMANENTES DE 5 O MAS AÑOS-SIN VARIEDAD	Secano
Explotacion:ES060140000643			
Recinto:06-014-067-00015-00001	Cultivo:62000	PASTOS PERMANENTES DE 5 O MAS AÑOS-SIN VARIEDAD	Secano
Explotacion:ES060140000643			
Recinto:06-014-067-00021-00001	Cultivo:62000	PASTOS PERMANENTES DE 5 O MAS AÑOS-SIN VARIEDAD	Secano
Explotacion:ES060140000643			

Datos considerados para el Cálculo de la Carga Ganadera del expediente

Superficie determinada para Cálculo Carga Ganadera: 475,56 ha

Carga Ganadera del Expediente: 0,60 ugm/ha (4)

Explotación	Especie	Ugm Calculada para CG
ES410320000023	BOVINA	55,03
ES410320000023	PORCINO	8,01
ES410320000121	BOVINA	45,64
ES410320000121	PORCINO	39,28
ES410330000088	OVINA	36,48
ES410330000088	PORCINO	57,61
ES410330000096	PORCINO	41,20

Recintos Determinados para el Cálculo de Garga Ganadera

REF.	REFERENCIA SIGPAC	CULTIVO	DESCRIPCIÓN CULTIVO	S/R	SUP. RESUELTA (ha)
-1149168	41-033-043-00002-00010	62000	PASTOS PERMANENTES DE 5 O MAS AÑOS-SIN VARIEDAD	S	0,14
-1146718	41-033-042-00005-00001	62000	PASTOS PERMANENTES DE 5 O MAS AÑOS-SIN VARIEDAD	S	1,67
-529507	41-033-046-00008-00035	62000	PASTOS PERMANENTES DE 5 O MAS AÑOS-SIN VARIEDAD	S	0,27
-119191	41-033-031-00002-00020	62000	PASTOS PERMANENTES DE 5 O MAS AÑOS-SIN VARIEDAD	S	24,72
-119162	41-033-031-00002-00020	62000	PASTOS PERMANENTES DE 5 O MAS AÑOS-SIN VARIEDAD	S	13,15
-119127	41-033-046-00008-00004	62000	PASTOS PERMANENTES DE 5 O MAS AÑOS-SIN VARIEDAD	S	33,01
-117929	41-033-046-00014-00009	62000	PASTOS PERMANENTES DE 5 O MAS AÑOS-SIN VARIEDAD	S	68,53
5320043	41-033-043-00002-00015	62000	PASTOS PERMANENTES DE 5 O MAS AÑOS-SIN VARIEDAD	S	0,05

(1) Con incidencias que retienen pago o deniegan el expediente.

(2) Se calcula sobre superficie declarada admisible.

(3) Aplicación del artículo 16 bis del RD 147/2023.

(4) Expediente con algunos recintos de pastos permanentes ubicados en espacios protegidos donde la carga ganadera mínima será 0,1 UGM/ha.

Puede verificar la integridad de una copia de este documento mediante la lectura del código QR adjunto o mediante el acceso a la dirección <https://ws050.juntadeandalucia.es/verificarFirma> indicando el código de VERIFICACIÓN

FIRMADO POR

RAQUEL MARIA ESPIN CRESPO

17/10/2024

VERIFICACIÓN

Pk2jmJDVJQXVSF7B6ESWF6FEMYA9VL

PÁG. 3805/3958



**Recintos Determinados para el Cálculo de Garga Ganadera**

REF.	REFERENCIA SIGPAC	CULTIVO	DESCRIPCIÓN CULTIVO	S/R	SUP. RESUELTA (ha)
5322998	41-033-041-00002-00034	62000	PASTOS PERMANENTES DE 5 O MAS AÑOS-SIN VARIEDAD	S	5,67
5323002	41-033-041-00002-00035	62000	PASTOS PERMANENTES DE 5 O MAS AÑOS-SIN VARIEDAD	S	1,59
5323005	41-033-041-00003-00006	62000	PASTOS PERMANENTES DE 5 O MAS AÑOS-SIN VARIEDAD	S	4,40
5323008	41-033-041-00003-00009	62000	PASTOS PERMANENTES DE 5 O MAS AÑOS-SIN VARIEDAD	S	2,35
170000007182084	41-032-013-00015-00001	62000	PASTOS PERMANENTES DE 5 O MAS AÑOS-SIN VARIEDAD	S	15,52
170000007182085	41-032-008-00016-00006	62000	PASTOS PERMANENTES DE 5 O MAS AÑOS-SIN VARIEDAD	S	33,06
170000007182086	41-032-013-00015-00010	62000	PASTOS PERMANENTES DE 5 O MAS AÑOS-SIN VARIEDAD	S	46,87
170000007182087	41-032-013-00015-00007	62000	PASTOS PERMANENTES DE 5 O MAS AÑOS-SIN VARIEDAD	S	2,90
170000007182088	41-032-008-00018-00001	62000	PASTOS PERMANENTES DE 5 O MAS AÑOS-SIN VARIEDAD	S	4,36
170000007182089	41-032-008-00017-00001	62000	PASTOS PERMANENTES DE 5 O MAS AÑOS-SIN VARIEDAD	S	17,58
170000007182090	41-032-008-00016-00001	62000	PASTOS PERMANENTES DE 5 O MAS AÑOS-SIN VARIEDAD	S	21,57
170000007182095	41-033-029-00004-00001	62000	PASTOS PERMANENTES DE 5 O MAS AÑOS-SIN VARIEDAD	S	0,40
170000007182097	41-032-008-00016-00009	62000	PASTOS PERMANENTES DE 5 O MAS AÑOS-SIN VARIEDAD	S	2,00
170000007182098	41-032-008-00016-00010	62000	PASTOS PERMANENTES DE 5 O MAS AÑOS-SIN VARIEDAD	S	3,22
170000007182099	41-033-046-00008-00032	62000	PASTOS PERMANENTES DE 5 O MAS AÑOS-SIN VARIEDAD	S	0,26
170000007182100	41-033-046-00008-00033	62000	PASTOS PERMANENTES DE 5 O MAS AÑOS-SIN VARIEDAD	S	0,20
170000007182101	41-033-046-00008-00017	62000	PASTOS PERMANENTES DE 5 O MAS AÑOS-SIN VARIEDAD	S	0,85
170000007182102	41-033-046-00008-00031	62000	PASTOS PERMANENTES DE 5 O MAS AÑOS-SIN VARIEDAD	S	0,41
170000007182103	41-033-046-00008-00034	62000	PASTOS PERMANENTES DE 5 O MAS AÑOS-SIN VARIEDAD	S	0,36
170000007182105	41-032-008-00016-00013	62000	PASTOS PERMANENTES DE 5 O MAS AÑOS-SIN VARIEDAD	S	0,95
170000007182106	41-033-046-00008-00004	62000	PASTOS PERMANENTES DE 5 O MAS AÑOS-SIN VARIEDAD	S	33,12
170000007182109	41-033-031-00002-00023	62000	PASTOS PERMANENTES DE 5 O MAS AÑOS-SIN VARIEDAD	S	0,54
170000007182110	41-033-031-00002-00003	62000	PASTOS PERMANENTES DE 5 O MAS AÑOS-SIN VARIEDAD	S	0,52
170000007182118	41-073-001-00010-00002	62000	PASTOS PERMANENTES DE 5 O MAS AÑOS-SIN VARIEDAD	S	1,78
170000007182130	41-032-008-00016-00002	62000	PASTOS PERMANENTES DE 5 O MAS AÑOS-SIN VARIEDAD	S	21,05
170000007182131	41-032-013-00015-00011	62000	PASTOS PERMANENTES DE 5 O MAS AÑOS-SIN VARIEDAD	S	7,89
170000007182132	41-032-008-00016-00008	62000	PASTOS PERMANENTES DE 5 O MAS AÑOS-SIN VARIEDAD	S	0,40
170000007182135	41-033-046-00008-00018	62000	PASTOS PERMANENTES DE 5 O MAS AÑOS-SIN VARIEDAD	S	0,91
170000007182136	41-032-008-00016-00003	62000	PASTOS PERMANENTES DE 5 O MAS AÑOS-SIN VARIEDAD	S	0,03
170000007182137	41-033-046-00008-00003	62000	PASTOS PERMANENTES DE 5 O MAS AÑOS-SIN VARIEDAD	S	3,87
170000007182138	41-033-046-00033-00002	62000	PASTOS PERMANENTES DE 5 O MAS AÑOS-SIN VARIEDAD	S	7,19
170000007182139	41-033-046-00036-00003	62000	PASTOS PERMANENTES DE 5 O MAS AÑOS-SIN VARIEDAD	S	0,09
170000007182141	41-033-029-00004-00002	62000	PASTOS PERMANENTES DE 5 O MAS AÑOS-SIN VARIEDAD	S	4,14
170000007182142	41-033-031-00002-00026	62000	PASTOS PERMANENTES DE 5 O MAS AÑOS-SIN VARIEDAD	S	0,28
170000007182143	41-032-013-00008-00001	62000	PASTOS PERMANENTES DE 5 O MAS AÑOS-SIN VARIEDAD	S	54,43
170000007182144	41-033-031-00002-00020	62000	PASTOS PERMANENTES DE 5 O MAS AÑOS-SIN VARIEDAD	S	22,26
170000007182145	41-033-046-00005-00003	62000	PASTOS PERMANENTES DE 5 O MAS AÑOS-SIN VARIEDAD	S	4,62

(1) Con incidencias que retienen pago o deniegan el expediente.

(2) Se calcula sobre superficie declarada admisible.

(3) Aplicación del artículo 16 bis del RD 147/2023.

(4) Expediente con algunos recintos de pastos permanentes ubicados en espacios protegidos donde la carga ganadera mínima será 0,1 UGM/ha.

Puede verificar la integridad de una copia de este documento mediante la lectura del código QR adjunto o mediante el acceso a la dirección <https://ws050.juntadeandalucia.es/verificarFirma> indicando el código de VERIFICACIÓN

FIRMADO POR

RAQUEL MARIA ESPIN CRESPO

17/10/2024

VERIFICACIÓN

Pk2jmJDVJQXVSF7B6ESWF6FEMYA9VL

PÁG. 3806/3958



**Recintos Determinados para el Cálculo de Garga Ganadera**

REF.	REFERENCIA SIGPAC	CULTIVO	DESCRIPCIÓN CULTIVO	S/R	SUP. RESUELTA (ha)
1700000007182147	41-033-031-00002-00001	62000	PASTOS PERMANENTES DE 5 O MAS AÑOS-SIN VARIEDAD	S	1,39
1700000007182150	41-032-008-00016-00014	62000	PASTOS PERMANENTES DE 5 O MAS AÑOS-SIN VARIEDAD	S	4,96
1700000007182151	41-033-046-00008-00026	62000	PASTOS PERMANENTES DE 5 O MAS AÑOS-SIN VARIEDAD	S	0,03

Incidencias de carga ganadera**INCIDENCIA DESCRIPCIÓN**

86126	Recinto de forrajera para Cálculo de Carga Ganadera que No pertenece a Explotación con UGM válida. Recinto:06-014-067-00010-00002 Cultivo:62000 PASTOS PERMANENTES DE 5 O MAS AÑOS-SIN VARIEDAD Secano Explotacion:ES060140000643 Recinto:06-014-067-00010-00003 Cultivo:62000 PASTOS PERMANENTES DE 5 O MAS AÑOS-SIN VARIEDAD Secano Explotacion:ES060140000643 Recinto:06-014-067-00007-00002 Cultivo:62000 PASTOS PERMANENTES DE 5 O MAS AÑOS-SIN VARIEDAD Secano Explotacion:ES060140000643 Recinto:06-014-067-00007-00001 Cultivo:62000 PASTOS PERMANENTES DE 5 O MAS AÑOS-SIN VARIEDAD Secano Explotacion:ES060140000643 Recinto:06-014-066-00004-00001 Cultivo:62000 PASTOS PERMANENTES DE 5 O MAS AÑOS-SIN VARIEDAD Secano Explotacion:ES060140000643 Recinto:06-014-066-00003-00001 Cultivo:62000 PASTOS PERMANENTES DE 5 O MAS AÑOS-SIN VARIEDAD Secano Explotacion:ES060140000643 Recinto:06-014-067-00008-00001 Cultivo:62000 PASTOS PERMANENTES DE 5 O MAS AÑOS-SIN VARIEDAD Secano Explotacion:ES060140000643 Recinto:06-014-067-00008-00002 Cultivo:62000 PASTOS PERMANENTES DE 5 O MAS AÑOS-SIN VARIEDAD Secano Explotacion:ES060140000643 Recinto:06-014-067-00009-00002 Cultivo:62000 PASTOS PERMANENTES DE 5 O MAS AÑOS-SIN VARIEDAD Secano Explotacion:ES060140000643 Recinto:06-014-067-00009-00001 Cultivo:62000 PASTOS PERMANENTES DE 5 O MAS AÑOS-SIN VARIEDAD Secano Explotacion:ES060140000643 Recinto:06-014-067-00014-00001 Cultivo:62000 PASTOS PERMANENTES DE 5 O MAS AÑOS-SIN VARIEDAD Secano Explotacion:ES060140000643 Recinto:06-014-067-00021-00001 Cultivo:62000 PASTOS PERMANENTES DE 5 O MAS AÑOS-SIN VARIEDAD Secano Explotacion:ES060140000643 Recinto:06-014-067-00015-00001 Cultivo:62000 PASTOS PERMANENTES DE 5 O MAS AÑOS-SIN VARIEDAD Secano Explotacion:ES060140000643 Recinto:06-014-067-00010-00001 Cultivo:62000 PASTOS PERMANENTES DE 5 O MAS AÑOS-SIN VARIEDAD Secano Explotacion:ES060140000643
86128	Recinto de Forrajeras que no ha contabilizado para Carga Ganadera por no tener una explotación válida para el cálculo de la Carga Ganadera Recinto:06-014-067-00010-00002 Cultivo:62 PASTOS PERMANENTES DE 5 O MAS AÑOS- Recinto:06-014-067-00010-00003 Cultivo:62 PASTOS PERMANENTES DE 5 O MAS AÑOS- Recinto:06-014-067-00007-00002 Cultivo:62 PASTOS PERMANENTES DE 5 O MAS AÑOS- Recinto:06-014-067-00007-00001 Cultivo:62 PASTOS PERMANENTES DE 5 O MAS AÑOS- Recinto:06-014-066-00004-00001 Cultivo:62 PASTOS PERMANENTES DE 5 O MAS AÑOS- Recinto:06-014-066-00003-00001 Cultivo:62 PASTOS PERMANENTES DE 5 O MAS AÑOS- Recinto:06-014-067-00008-00001 Cultivo:62 PASTOS PERMANENTES DE 5 O MAS AÑOS- Recinto:06-014-067-00008-00002 Cultivo:62 PASTOS PERMANENTES DE 5 O MAS AÑOS- Recinto:06-014-067-00009-00002 Cultivo:62 PASTOS PERMANENTES DE 5 O MAS AÑOS- Recinto:06-014-067-00009-00001 Cultivo:62 PASTOS PERMANENTES DE 5 O MAS AÑOS- Recinto:06-014-067-00014-00001 Cultivo:62 PASTOS PERMANENTES DE 5 O MAS AÑOS- Recinto:06-014-067-00021-00001 Cultivo:62 PASTOS PERMANENTES DE 5 O MAS AÑOS- Recinto:06-014-067-00015-00001 Cultivo:62 PASTOS PERMANENTES DE 5 O MAS AÑOS- Recinto:06-014-067-00010-00001 Cultivo:62 PASTOS PERMANENTES DE 5 O MAS AÑOS-

(1) Con incidencias que retienen pago o deniegan el expediente.

(2) Se calcula sobre superficie declarada admisible.

(3) Aplicación del artículo 16 bis del RD 147/2023.

(4) Expediente con algunos recintos de pastos permanentes ubicados en espacios protegidos donde la carga ganadera mínima será 0,1 UGM/ha.

Puede verificar la integridad de una copia de este documento mediante la lectura del código QR adjunto o mediante el acceso a la dirección <https://ws050.juntadeandalucia.es/verificarFirma> indicando el código de VERIFICACIÓN

FIRMADO POR

RAQUEL MARIA ESPIN CRESPO

17/10/2024

VERIFICACIÓN

Pk2jmJDVJQXVSF7B6ESWF6FEMYA9VL

PÁG. 3807/3958





APELLIDOS Y NOMBRE / RAZÓN SOCIAL

MARTINEZ MANTERO JOSE

NIF

****4233*

EXPEDIENTE

1222615

RESOLUCIÓN

DENEGACIÓN DE LA AYUDA

DATOS DE MANTENIMIENTO UNIDADES

GRUPO DE PAGO

ZONAS DE LIMITACIONES NATURALES

**Sup. Dec.
Admisible**

41,24

**Sup.
Resuelta**

18,61

Sobredecl.

22,63

% Sobredecl.

54,87

RESUMEN DE PAGOS

	IMPORTE (Euros)			
	RESUELTO	FEADER	MAPA	CAPADR
A pagar	0,00	0,00	0,00	0,00

APLICACIÓN DE REDUCCIONES Y PENALIZACIONES (%)

Crterios de subvencionabilidad (1)	Presentación tardía	Omisión declaración	Condicionalidad
100,00	0,00	0,00	0,00

IMPORTE (Euros)

Calculado(2)	Reducción	Penalización	Reducción Penalización (3)	Penalización adicional	Resuelto	FEADER	MAPA	CAPADR
1.188,00 €	651,90 €	536,10 €	0,00 €	651,90 €	0,00 €	0,00 €	0,00 €	0,00 €
Importe Unitario:	54,00 €	Nuevo Importe Unitario:	28,81 €					

RECINTOS PROPUESTOS

REF.	REFERENCIA SIGPAC	CULTIVO	S/R	USO SIGPAC	Sup. Dec. admisible	Sup. Campo	Sup. Determ.	Sup. Resuelta
5302422	41-078-001-00117-0020	OLIVAR	S		22,63		22,63	0,00
1700000005659271	41-078-001-00116-0004	OLIVAR	S		2,36		2,36	2,36
1700000005659272	41-078-001-00269-0004	OLIVAR	S		0,79		0,79	0,79
1700000005659273	41-078-001-00269-0003	OLIVAR	S		14,89		14,89	14,89
1700000005659275	41-078-001-00104-0001	OLIVAR	S		0,57		0,57	0,57

INCIDENCIAS

INCIDENCIA DESCRIPCIÓN

218	Superficie bruta de cruce en un recinto en el conjunto de las solicitudes supera superficie total que SIGPAC establece para él. Recinto:41-078-001-00117-00020 Cultivo:101195 OLIVAR-LECHIN DE SEVILLA Secano Suma de superficies declaradas para este recinto por todos los solicitantes (Áreas):4527 Superficie SIGPAC medida para este recinto (Áreas):2263 Exceso de superficie declarada (Hectáreas):22,64 Suma de superficies declaradas para este recinto por el solicitante (Áreas):2263
74053	Importe inferior a 100 Euros

(1) Con incidencias que retienen pago o deniegan el expediente.

(2) Se calcula sobre superficie declarada admisible.

(3) Aplicación del artículo 16 bis del RD 147/2023.

(4) Expediente con algunos recintos de pastos permanentes ubicados en espacios protegidos donde la carga ganadera mínima será 0,1 UGM/ha.

Puede verificar la integridad de una copia de este documento mediante la lectura del código QR adjunto o mediante el acceso a la dirección <https://ws050.juntadeandalucia.es/verificarFirma> indicando el código de VERIFICACIÓN

FIRMADO POR

RAQUEL MARIA ESPIN CRESPO

17/10/2024

VERIFICACIÓN

Pk2jmJDVJQXVSF7B6ESWF6FEMYA9VL

PÁG. 3808/3958



**APELLIDOS Y NOMBRE / RAZÓN SOCIAL**

MARTOS GUTIERREZ MARIA JESUS

NIF

****6924*

EXPEDIENTE

1058493

RESOLUCIÓN

DENEGACIÓN DE LA AYUDA

DATOS DE MANTENIMIENTO UNIDADES**GRUPO DE PAGO**

ZONAS DE LIMITACIONES NATURALES

**Sup. Dec.
Admisible**

1,16

**Sup.
Resuelta**

1,16

Sobredecl.

0,00

% Sobredecl.

0,00

RESUMEN DE PAGOS**IMPORTE (Euros)**

	RESUELTO	FEADER	MAPA	CAPADR
A pagar	0,00	0,00	0,00	0,00

APLICACIÓN DE REDUCCIONES Y PENALIZACIONES (%)

Crterios de subvencionabilidad (1)	Presentación tardía	Omisión declaración	Condicionalidad
100,00	0,00	0,00	0,00

IMPORTE (Euros)

Calculado(2)	Reducción	Penalización	Reducción Penalización (3)	Penalización adicional	Resuelto	FEADER	MAPA	CAPADR
62,64 €	0,00 €	0,00 €	0,00 €	0,00 €	0,00 €	0,00 €	0,00 €	0,00 €
Importe Unitario:	54,00 €	Nuevo Importe Unitario:	54,00 €					

RECINTOS PROPUESTOS

REF.	REFERENCIA SIGPAC	CULTIVO	S/R	USO SIGPAC	Sup. Dec. admisible	Sup. Campo	Sup. Determ.	Sup. Resuelta
-529685	41-077-004-00213-0002	OLIVAR	S		0,06		0,06	0,06
-529640	41-077-045-00094-0002	OLIVAR	R		0,01		0,01	0,01
-529611	41-077-045-00094-0001	OLIVAR	S		0,73		0,73	0,73
1700000004615069	41-077-004-00037-0001	OLIVAR	R		0,01		0,01	0,01
1700000004615072	41-077-004-00039-0002	OLIVAR	S		0,35		0,35	0,35

INCIDENCIAS**INCIDENCIA DESCRIPCIÓN**

74053 Importe inferior a 100 Euros

(1) Con incidencias que retienen pago o deniegan el expediente.

(2) Se calcula sobre superficie declarada admisible.

(3) Aplicación del artículo 16 bis del RD 147/2023.

(4) Expediente con algunos recintos de pastos permanentes ubicados en espacios protegidos donde la carga ganadera mínima será 0,1 UGM/ha.

Puede verificar la integridad de una copia de este documento mediante la lectura del código QR adjunto o mediante el acceso a la dirección <https://ws050.juntadeandalucia.es/verificarFirma> indicando el código de VERIFICACIÓN

FIRMADO POR

RAQUEL MARIA ESPIN CRESPO

17/10/2024

VERIFICACIÓN

Pk2jmJDVJQXVSF7B6ESWF6FEMYA9VL

PÁG. 3809/3958





APELLIDOS Y NOMBRE / RAZÓN SOCIAL

MARTOS SANCHEZ FRANCISCO

NIF

****2592*

EXPEDIENTE

1149040

RESOLUCIÓN

DENEGACIÓN DE LA AYUDA

DATOS DE MANTENIMIENTO UNIDADES

GRUPO DE PAGO	Sup. Dec. Admisible	Sup. Resuelta	Sobredecl.	% Sobredecl.
ZONAS DE LIMITACIONES NATURALES	0,00	0,00	0,00	0,00

RESUMEN DE PAGOS

	IMPORTE (Euros)			
	RESUELTO	FEADER	MAPA	CAPADR
A pagar	0,00	0,00	0,00	0,00

APLICACIÓN DE REDUCCIONES Y PENALIZACIONES (%)

Criterios de subvencionabilidad (1)	Presentación tardía	Omisión declaración	Condicionalidad
100,00	0,00	0,00	0,00

IMPORTE (Euros)

Calculado(2)	Reducción	Penalización	Reducción adicional (3)	Penalización adicional	Resuelto	FEADER	MAPA	CAPADR
0,00 €	0,00 €	0,00 €	0,00 €	0,00 €	0,00 €	0,00 €	0,00 €	0,00 €
Importe Unitario:	54,00 €	Nuevo Importe Unitario:	0,00 €					

RECINTOS PROPUESTOS

REF.	REFERENCIA SIGPAC	CULTIVO	S/R	USO SIGPAC	Sup. Dec. admisible	Sup. Campo	Sup. Determ.	Sup. Resuelta
-1523994	41-077-022-00013-0006	HABAS	S		1,99		1,99	1,99
-1523986	41-077-022-00013-0006	AVENA	S		6,49		6,49	6,49
-936972	41-077-022-00013-0016	PASTOS PERMANENTES DE 5 O MAS AÑOS	S		0,31		0,31	0,31
170000004822368	41-077-021-00020-0002	PASTOS PERMANENTES DE 5 O MAS AÑOS	S		4,39		4,39	4,39
170000004822374	41-077-022-00013-0015	AVENA	S		0,08		0,08	0,08
170000004822375	41-077-022-00015-0001	AVENA	S		0,55		0,55	0,55
170000004822376	41-077-022-00046-0001	BARBECHO TRADICIONAL	S		0,46		0,46	0,46
170000004822377	41-077-052-00082-0003	PASTOS PERMANENTES DE 5 O MAS AÑOS	S		0,95		0,95	0,95
170000004822379	41-077-022-00014-0003	PASTOS PERMANENTES DE 5 O MAS AÑOS	S		3,93		3,93	3,93
170000004822383	41-077-021-00088-0002	PASTOS PERMANENTES DE 5 O MAS AÑOS	S		0,10		0,10	0,10
170000004822384	41-077-022-00015-0002	AVENA	S		0,27		0,27	0,27
170000004822385	41-077-021-00088-0003	PASTOS PERMANENTES DE 5 O MAS AÑOS	S		0,01		0,01	0,01
170000004822386	41-077-022-00014-0012	AVENA	S		6,81		6,81	6,81
170000004822387	41-077-022-00014-0011	AVENA	S		2,65		2,65	2,65
170000004822388	41-077-052-00075-0002	PASTOS PERMANENTES DE 5 O MAS AÑOS	S		0,20		0,20	0,20
170000004822389	41-077-052-09002-0002	PASTOS PERMANENTES DE 5 O MAS AÑOS	S		0,20		0,20	0,20
170000004822390	41-077-052-00073-0003	PASTOS PERMANENTES DE 5 O MAS AÑOS	S		3,02		3,02	3,02
170000004822391	41-077-052-00073-0002	PASTOS PERMANENTES DE 5 O MAS AÑOS	S		5,56		5,56	5,56
170000004822392	41-077-022-00037-0007	PASTOS PERMANENTES DE 5 O MAS AÑOS	S		0,79		0,79	0,79
170000004822393	41-077-022-09002-0003	PASTOS PERMANENTES DE 5 O MAS AÑOS	S		0,01		0,01	0,01
170000004822394	41-077-022-00037-0002	PASTOS PERMANENTES DE 5 O MAS AÑOS	S		6,96		6,96	6,96
170000004822396	41-077-052-00073-0004	PASTOS PERMANENTES DE 5 O MAS AÑOS	S		0,14		0,14	0,14
170000004822397	41-077-052-09002-0002	PASTOS PERMANENTES DE 5 O MAS AÑOS	S		0,01		0,01	0,01
170000004822398	41-077-022-00053-0001	PASTOS PERMANENTES DE 5 O MAS AÑOS	S		1,64		1,64	1,64

(1) Con incidencias que retienen pago o deniegan el expediente.

(2) Se calcula sobre superficie declarada admisible.

(3) Aplicación del artículo 16 bis del RD 147/2023.

(4) Expediente con algunos recintos de pastos permanentes ubicados en espacios protegidos donde la carga ganadera mínima será 0,1 UGM/ha.

Puede verificar la integridad de una copia de este documento mediante la lectura del código QR adjunto o mediante el acceso a la dirección <https://ws050.juntadeandalucia.es/verificarFirma> indicando el código de VERIFICACIÓN

FIRMADO POR	RAQUEL MARIA ESPIN CRESPO	17/10/2024
VERIFICACIÓN	Pk2jmJDVJQXVSF7B6ESWF6FEMYA9VL	PÁG. 3810/3958



**INCIDENCIAS****INCIDENCIA DESCRIPCIÓN**

2454	Solicitante de intervención 6613 cuyo regimen de afiliacion a la SS no es ni el sistema especial agrario(cuenta ajena) ni autonomo con actividad agraria.
74018	Productor que no es agricultor a título principal, según los datos del ejercicio fiscal n-1 y seguridad socia.
74053	Importe inferior a 100 Euros

Datos considerados para el Cálculo de la Carga Ganadera del expediente

Superficie determinada para Cálculo Carga Ganadera: 28,22 ha

Carga Ganadera del Expediente: 1,55 ugm/ha

Explotación	Especie	Ugm Calculada para CG
ES410770000055	BOVINA	5,67
ES410770000055	OVINA	37,99

Recintos Determinados para el Cálculo de Garga Ganadera

REF.	REFERENCIA SIGPAC	CULTIVO	DESCRIPCIÓN CULTIVO	S/R	SUP. RESUELTA (ha)
-936972	41-077-022-00013-00016	62000	PASTOS PERMANENTES DE 5 O MAS AÑOS-SIN VARIEDAD	S	0,31
1700000004822368	41-077-021-00020-00002	62000	PASTOS PERMANENTES DE 5 O MAS AÑOS-SIN VARIEDAD	S	4,39
1700000004822377	41-077-052-00082-00003	62000	PASTOS PERMANENTES DE 5 O MAS AÑOS-SIN VARIEDAD	S	0,95
1700000004822379	41-077-022-00014-00003	62000	PASTOS PERMANENTES DE 5 O MAS AÑOS-SIN VARIEDAD	S	3,93
1700000004822383	41-077-021-00088-00002	62000	PASTOS PERMANENTES DE 5 O MAS AÑOS-SIN VARIEDAD	S	0,10
1700000004822385	41-077-021-00088-00003	62000	PASTOS PERMANENTES DE 5 O MAS AÑOS-SIN VARIEDAD	S	0,01
1700000004822388	41-077-052-00075-00002	62000	PASTOS PERMANENTES DE 5 O MAS AÑOS-SIN VARIEDAD	S	0,20
1700000004822389	41-077-052-09002-00002	62000	PASTOS PERMANENTES DE 5 O MAS AÑOS-SIN VARIEDAD	S	0,20
1700000004822390	41-077-052-00073-00003	62000	PASTOS PERMANENTES DE 5 O MAS AÑOS-SIN VARIEDAD	S	3,02
1700000004822391	41-077-052-00073-00002	62000	PASTOS PERMANENTES DE 5 O MAS AÑOS-SIN VARIEDAD	S	5,56
1700000004822392	41-077-022-00037-00007	62000	PASTOS PERMANENTES DE 5 O MAS AÑOS-SIN VARIEDAD	S	0,79
1700000004822393	41-077-022-09002-00003	62000	PASTOS PERMANENTES DE 5 O MAS AÑOS-SIN VARIEDAD	S	0,01
1700000004822394	41-077-022-00037-00002	62000	PASTOS PERMANENTES DE 5 O MAS AÑOS-SIN VARIEDAD	S	6,96
1700000004822396	41-077-052-00073-00004	62000	PASTOS PERMANENTES DE 5 O MAS AÑOS-SIN VARIEDAD	S	0,14
1700000004822397	41-077-052-09002-00002	62000	PASTOS PERMANENTES DE 5 O MAS AÑOS-SIN VARIEDAD	S	0,01
1700000004822398	41-077-022-00053-00001	62000	PASTOS PERMANENTES DE 5 O MAS AÑOS-SIN VARIEDAD	S	1,64

Incidenias de carga ganadera**INCIDENCIA DESCRIPCIÓN**

86132	Recinto superficie forrajera que no realiza la actividad de producción de pastoreo. Recinto:41-077-022-00046-00001 Cultivo:20000 BARBECHO TRADICIONAL-SIN VARIEDAD Secano
-------	--

(1) Con incidencias que retienen pago o deniegan el expediente.

(2) Se calcula sobre superficie declarada admisible.

(3) Aplicación del artículo 16 bis del RD 147/2023.

(4) Expediente con algunos recintos de pastos permanentes ubicados en espacios protegidos donde la carga ganadera mínima será 0,1 UGM/ha.

Puede verificar la integridad de una copia de este documento mediante la lectura del código QR adjunto o mediante el acceso a la dirección <https://ws050.juntadeandalucia.es/verificarFirma> indicando el código de VERIFICACIÓN

FIRMADO POR

RAQUEL MARIA ESPIN CRESPO

17/10/2024

VERIFICACIÓN

Pk2jmJDVJQXVSF7B6ESWF6FEMYA9VL

PÁG. 3811/3958





APELLIDOS Y NOMBRE / RAZÓN SOCIAL

MEJIAS LINARES ANTONIO

NIF

****3241*

EXPEDIENTE

1012316

RESOLUCIÓN

DENEGACIÓN DE LA AYUDA

DATOS DE MANTENIMIENTO UNIDADES

GRUPO DE PAGO

ZONAS DE LIMITACIONES NATURALES

Sup. Dec. Admisible

0,00

Sup. Resuelta

0,00

Sobredecl.

0,00

% Sobredecl.

0,00

RESUMEN DE PAGOS

IMPORTE (Euros)

	RESUELTO	FEADER	MAPA	CAPADR
A pagar	0,00	0,00	0,00	0,00

APLICACIÓN DE REDUCCIONES Y PENALIZACIONES (%)

Criterios de subvencionabilidad (1)	Presentación tardía	Omisión declaración	Condicionalidad
100,00	0,00	0,00	0,00

IMPORTE (Euros)

Calculado(2)	Reducción	Penalización	Reducción Penalización (3)	Penalización adicional	Resuelto	FEADER	MAPA	CAPADR
0,00 €	0,00 €	0,00 €	0,00 €	0,00 €	0,00 €	0,00 €	0,00 €	0,00 €
Importe Unitario:	54,00 €	Nuevo Importe Unitario:	0,00 €					

RECINTOS PROPUESTOS

REF.	REFERENCIA SIGPAC	CULTIVO	S/R	USO SIGPAC	Sup. Dec. admisible	Sup. Campo	Sup. Determ.	Sup. Resuelta
170000007196664	41-032-001-00063-0002	OLIVAR	S		0,49		0,49	0,49
170000007196665	41-032-001-00066-0002	OLIVAR	S		2,22		2,22	2,22

INCIDENCIAS

INCIDENCIA DESCRIPCIÓN

74018	Productor que no es agricultor a título principal, según los datos del ejercicio fiscal n-1 y seguridad socia.
74053	Importe inferior a 100 Euros

(1) Con incidencias que retienen pago o deniegan el expediente.

(2) Se calcula sobre superficie declarada admisible.

(3) Aplicación del artículo 16 bis del RD 147/2023.

(4) Expediente con algunos recintos de pastos permanentes ubicados en espacios protegidos donde la carga ganadera mínima será 0,1 UGM/ha.

Puede verificar la integridad de una copia de este documento mediante la lectura del código QR adjunto o mediante el acceso a la dirección <https://ws050.juntadeandalucia.es/verificarFirma> indicando el código de VERIFICACIÓN

FIRMADO POR	RAQUEL MARIA ESPIN CRESPO	17/10/2024
VERIFICACIÓN	Pk2jmJDVJQXVSF7B6ESWF6FEMYA9VL	PÁG. 3812/3958



**APELLIDOS Y NOMBRE / RAZÓN SOCIAL**

MENGUAL MARTINEZ MIGUEL

NIF

***0091*

EXPEDIENTE

1221951

RESOLUCIÓN

DENEGACIÓN DE LA AYUDA

DATOS DE MANTENIMIENTO UNIDADES**GRUPO DE PAGO**

ZONAS DE LIMITACIONES NATURALES

**Sup. Dec.
Admisible**

0,00

**Sup.
Resuelta**

0,00

Sobredecl.

0,00

% Sobredecl.

0,00

RESUMEN DE PAGOS**IMPORTE (Euros)**

	<u>RESUELTO</u>	<u>FEADER</u>	<u>MAPA</u>	<u>CAPADR</u>
A pagar	0,00	0,00	0,00	0,00

APLICACIÓN DE REDUCCIONES Y PENALIZACIONES (%)

Criterios de subvencionabilidad (1)	Presentación tardía	Omisión declaración	Condicionalidad
100,00	0,00	0,00	0,00

IMPORTE (Euros)

Calculado(2)	Reducción	Penalización	Reducción Penalización (3)	Penalización adicional	Resuelto	FEADER	MAPA	CAPADR
0,00 €	0,00 €	0,00 €	0,00 €	0,00 €	0,00 €	0,00 €	0,00 €	0,00 €
Importe Unitario:	54,00 €	Nuevo Importe Unitario:	0,00 €					

INCIDENCIAS**INCIDENCIA DESCRIPCIÓN**

74051	Solicitante de intervención 6613, que no declara ningun recinto en zona desfavorecida.
74053	Importe inferior a 100 Euros

(1) Con incidencias que retienen pago o deniegan el expediente.

(2) Se calcula sobre superficie declarada admisible.

(3) Aplicación del artículo 16 bis del RD 147/2023.

(4) Expediente con algunos recintos de pastos permanentes ubicados en espacios protegidos donde la carga ganadera mínima será 0,1 UGM/ha.

Puede verificar la integridad de una copia de este documento mediante la lectura del código QR adjunto o mediante el acceso a la dirección <https://ws050.juntadeandalucia.es/verificarFirma> indicando el código de VERIFICACIÓN

FIRMADO POR

RAQUEL MARIA ESPIN CRESPO

17/10/2024

VERIFICACIÓN

Pk2jmJDVJQXVSF7B6ESWF6FEMYA9VL

PÁG. 3813/3958



**APELLIDOS Y NOMBRE / RAZÓN SOCIAL**

MESA CASTILLO ANTONIO

NIF

***0046*

EXPEDIENTE

1247071

RESOLUCIÓN

DENEGACIÓN DE LA AYUDA

DATOS DE MANTENIMIENTO UNIDADES**GRUPO DE PAGO**

ZONAS DE LIMITACIONES NATURALES

**Sup. Dec.
Admisible**

0,00

**Sup.
Resuelta**

0,00

Sobredecl.

0,00

% Sobredecl.

0,00

RESUMEN DE PAGOS**IMPORTE (Euros)**

	RESUELTO	FEADER	MAPA	CAPADR
A pagar	0,00	0,00	0,00	0,00

APLICACIÓN DE REDUCCIONES Y PENALIZACIONES (%)

Crterios de subvencionabilidad (1)	Presentación tardía	Omisión declaración	Condicionalidad
100,00	0,00	0,00	0,00

IMPORTE (Euros)

Calculado(2)	Reducción	Penalización	Reducción Penalización (3)	Penalización adicional	Resuelto	FEADER	MAPA	CAPADR
0,00 €	0,00 €	0,00 €	0,00 €	0,00 €	0,00 €	0,00 €	0,00 €	0,00 €
Importe Unitario:	54,00 €	Nuevo Importe Unitario:	0,00 €					

RECINTOS PROPUESTOS

REF.	REFERENCIA SIGPAC	CULTIVO	S/R	USO SIGPAC	Sup. Dec. admisible	Sup. Campo	Sup. Determ.	Sup. Resuelta
-1403011	41-065-042-09000-0173	OLIVAR	S		0,39		0,39	0,39
-1056763	41-065-065-00005-0002	CEBADA	S		5,81		5,81	5,81
-697919	41-065-065-00005-0002	GUISANTES	S		6,49		6,49	6,49
170000006922625	41-065-065-00005-0002	TRITICALE	S		8,79		8,79	8,79

INCIDENCIAS**INCIDENCIA DESCRIPCIÓN**

428	Agricultor con incumplimiento de la figura de agricultor activo. Causa de Incumplimiento:No cumple 25/75 Causa de Incumplimiento:No inscrito en RETA/SETA
2454	Solicitante de intervención 6613 cuyo regimen de afiliacion a la SS no es ni el sistema especial agrario(cuenta ajena) ni autonomo con actividad agraria.
74018	Productor que no es agricultor a título principal, según los datos del ejercicio fiscal n-1 y seguridad socia.
74053	Importe inferior a 100 Euros

(1) Con incidencias que retienen pago o deniegan el expediente.

(2) Se calcula sobre superficie declarada admisible.

(3) Aplicación del artículo 16 bis del RD 147/2023.

(4) Expediente con algunos recintos de pastos permanentes ubicados en espacios protegidos donde la carga ganadera mínima será 0,1 UGM/ha.

Puede verificar la integridad de una copia de este documento mediante la lectura del código QR adjunto o mediante el acceso a la dirección <https://ws050.juntadeandalucia.es/verificarFirma> indicando el código de VERIFICACIÓN

FIRMADO POR

RAQUEL MARIA ESPIN CRESPO

17/10/2024

VERIFICACIÓN

Pk2jmJDVJQXVSF7B6ESWF6FEMYA9VL

PÁG. 3814/3958



**APELLIDOS Y NOMBRE / RAZÓN SOCIAL**

MOLINA ROMAN MANUEL

NIF

****9570*

EXPEDIENTE

1017437

RESOLUCIÓN

DENEGACIÓN DE LA AYUDA

DATOS DE MANTENIMIENTO UNIDADES**GRUPO DE PAGO**

ZONAS DE LIMITACIONES NATURALES

**Sup. Dec.
Admisible**

0,00

**Sup.
Resuelta**

0,00

Sobredecl.

0,00

% Sobredecl.

0,00

RESUMEN DE PAGOS**IMPORTE (Euros)**

	RESUELTO	FEADER	MAPA	CAPADR
A pagar	0,00	0,00	0,00	0,00

APLICACIÓN DE REDUCCIONES Y PENALIZACIONES (%)

Criterios de subvencionabilidad (1)	Presentación tardía	Omisión declaración	Condicionalidad
100,00	0,00	0,00	0,00

IMPORTE (Euros)

Calculado(2)	Reducción	Penalización	Reducción Penalización (3)	Penalización adicional	Resuelto	FEADER	MAPA	CAPADR
0,00 €	0,00 €	0,00 €	0,00 €	0,00 €	0,00 €	0,00 €	0,00 €	0,00 €
Importe Unitario:	54,00 €	Nuevo Importe Unitario:	0,00 €					

RECINTOS PROPUESTOS

REF.	REFERENCIA SIGPAC	CULTIVO	S/R	USO SIGPAC	Sup. Dec. admisible	Sup. Campo	Sup. Determ.	Sup. Resuelta
-1324160	41-078-017-00001-0001	PASTOS PERMANENTES DE 5 O MAS AÑOS	S		7,03		7,03	7,03
-1324159	41-078-017-00002-0023	PASTOS PERMANENTES DE 5 O MAS AÑOS	S		6,49		6,49	6,49
-1324157	41-078-017-00002-0021	OLIVAR	S		0,37		0,37	0,37
-1324156	41-078-017-00002-0014	OLIVAR	S		2,47		2,47	2,47
170000006139372	41-078-017-00002-0001	PASTOS PERMANENTES DE 5 O MAS AÑOS	S		37,00		37,00	37,00

INCIDENCIAS**INCIDENCIA DESCRIPCIÓN**

2454	Solicitante de intervención 6613 cuyo regimen de afiliacion a la SS no es ni el sistema especial agrario(cuenta ajena) ni autonomo con actividad agraria.
74018	Productor que no es agricultor a titulo principal, según los datos del ejercicio fiscal n-1 y seguridad socia.
74053	Importe inferior a 100 Euros

(1) Con incidencias que retienen pago o deniegan el expediente.

(2) Se calcula sobre superficie declarada admisible.

(3) Aplicación del artículo 16 bis del RD 147/2023.

(4) Expediente con algunos recintos de pastos permanentes ubicados en espacios protegidos donde la carga ganadera mínima será 0,1 UGM/ha.

Puede verificar la integridad de una copia de este documento mediante la lectura del código QR adjunto o mediante el acceso a la dirección <https://ws050.juntadeandalucia.es/verificarFirma> indicando el código de VERIFICACIÓN

FIRMADO POR

RAQUEL MARIA ESPIN CRESPO

17/10/2024

VERIFICACIÓN

Pk2jmJDVJQXVSF7B6ESWF6FEMYA9VL

PÁG. 3815/3958





Datos considerados para el Cálculo de la Carga Ganadera del expediente

Superficie determinada para Cálculo Carga Ganadera: 50,52 ha

Carga Ganadera del Expediente: 0,71 ugm/ha

<u>Explotación</u>	<u>Especie</u>	<u>Ugm Calculada para CG</u>
ES410780000157	OVINA	29,69
ES410780000157	PORCINO	6,33

Recintos Determinados para el Cálculo de Garga Ganadera

<u>REF.</u>	<u>REFERENCIA SIGPAC</u>	<u>CULTIVO</u>	<u>DESCRIPCIÓN CULTIVO</u>	<u>S/R</u>	<u>SUP. RESUELTA (ha)</u>
-1324160	41-078-017-00001-00001	62000	PASTOS PERMANENTES DE 5 O MAS AÑOS-SIN VARIEDAD	S	7,03
-1324159	41-078-017-00002-00023	62000	PASTOS PERMANENTES DE 5 O MAS AÑOS-SIN VARIEDAD	S	6,49
1700000006139372	41-078-017-00002-00001	62000	PASTOS PERMANENTES DE 5 O MAS AÑOS-SIN VARIEDAD	S	37,00

(1) Con incidencias que retienen pago o deniegan el expediente.

(2) Se calcula sobre superficie declarada admisible.

(3) Aplicación del artículo 16 bis del RD 147/2023.

(4) Expediente con algunos recintos de pastos permanentes ubicados en espacios protegidos donde la carga ganadera mínima será 0,1 UGM/ha.

Puede verificar la integridad de una copia de este documento mediante la lectura del código QR adjunto o mediante el acceso a la dirección <https://ws050.juntadeandalucia.es/verificarFirma> indicando el código de VERIFICACIÓN

FIRMADO POR

RAQUEL MARIA ESPIN CRESPO

17/10/2024

VERIFICACIÓN

Pk2jmJDVJQXVSF7B6ESWF6FEMYA9VL

PÁG. 3816/3958



**APELLIDOS Y NOMBRE / RAZÓN SOCIAL**

MOREJON OLIVEROS BALTASAR

NIF

***4692*

EXPEDIENTE

1010557

RESOLUCIÓN

DENEGACIÓN DE LA AYUDA

DATOS DE MANTENIMIENTO UNIDADES**GRUPO DE PAGO**

ZONAS DE LIMITACIONES NATURALES

**Sup. Dec.
Admisible**

0,00

**Sup.
Resuelta**

0,00

Sobredecl.

0,00

% Sobredecl.

0,00

RESUMEN DE PAGOS**IMPORTE (Euros)**

	RESUELTO	FEADER	MAPA	CAPADR
A pagar	0,00	0,00	0,00	0,00

APLICACIÓN DE REDUCCIONES Y PENALIZACIONES (%)

Criterios de subvencionabilidad (1)	Presentación tardía	Omisión declaración	Condicionalidad
100,00	0,00	0,00	0,00

IMPORTE (Euros)

Calculado(2)	Reducción	Penalización	Reducción Penalización (3)	Penalización adicional	Resuelto	FEADER	MAPA	CAPADR
0,00 €	0,00 €	0,00 €	0,00 €	0,00 €	0,00 €	0,00 €	0,00 €	0,00 €
Importe Unitario:	54,00 €	Nuevo Importe Unitario:	0,00 €					

RECINTOS PROPUESTOS

REF.	REFERENCIA SIGPAC	CULTIVO	USO SIGPAC	Sup. Dec. admisible	Sup. Campo	Sup. Determ.	Sup. Resuelta
-1466921	41-033-013-00014-0005	OLIVAR	R	26,25		26,25	26,25
1700000005489917	41-033-013-00014-0013	OLIVAR	S	3,55		3,55	3,55
1700000005489920	41-033-013-00014-0016	OLIVAR	R	0,57		0,57	0,57
1700000005489921	41-033-013-00014-0008	OLIVAR	R	6,84		6,84	6,84

INCIDENCIAS**INCIDENCIA DESCRIPCIÓN**

2454	Solicitante de intervención 6613 cuyo regimen de afiliacion a la SS no es ni el sistema especial agrario(cuenta ajena) ni autonomo con actividad agraria.
74018	Productor que no es agricultor a título principal, según los datos del ejercicio fiscal n-1 y seguridad socia.
74053	Importe inferior a 100 Euros

(1) Con incidencias que retienen pago o deniegan el expediente.

(2) Se calcula sobre superficie declarada admisible.

(3) Aplicación del artículo 16 bis del RD 147/2023.

(4) Expediente con algunos recintos de pastos permanentes ubicados en espacios protegidos donde la carga ganadera mínima será 0,1 UGM/ha.

Puede verificar la integridad de una copia de este documento mediante la lectura del código QR adjunto o mediante el acceso a la dirección <https://ws050.juntadeandalucia.es/verificarFirma> indicando el código de VERIFICACIÓN

FIRMADO POR

RAQUEL MARIA ESPIN CRESPO

17/10/2024

VERIFICACIÓN

Pk2jmJDVJQXVSF7B6ESWF6FEMYA9VL

PÁG. 3817/3958



**APELLIDOS Y NOMBRE / RAZÓN SOCIAL**

MORENO LOPEZ IGNACIO

NIF

***6068*

EXPEDIENTE

1207536

RESOLUCIÓN

DENEGACIÓN DE LA AYUDA

DATOS DE MANTENIMIENTO UNIDADES

GRUPO DE PAGO	Sup. Dec. Admisible	Sup. Resuelta	Sobredecl.	% Sobredecl.
ZONAS DE LIMITACIONES NATURALES	0,00	0,00	0,00	0,00

RESUMEN DE PAGOS

	IMPORTE (Euros)			
	RESUELTO	FEADER	MAPA	CAPADR
A pagar	0,00	0,00	0,00	0,00

APLICACIÓN DE REDUCCIONES Y PENALIZACIONES (%)

Criterios de subvencionabilidad (1)	Presentación tardía	Omisión declaración	Condicionalidad
100,00	0,00	0,00	0,00

IMPORTE (Euros)

Calculado(2)	Reducción	Penalización	Reducción adicional (3)	Penalización adicional	Resuelto	FEADER	MAPA	CAPADR
0,00 €	0,00 €	0,00 €	0,00 €	0,00 €	0,00 €	0,00 €	0,00 €	0,00 €
Importe Unitario:	54,00 €	Nuevo Importe Unitario:	0,00 €					

RECINTOS PROPUESTOS

REF.	REFERENCIA SIGPAC	CULTIVO	S/R	USO SIGPAC	Sup. Dec. admisible	Sup. Campo	Sup. Determ.	Sup. Resuelta
5551066	41-073-004-00002-0002	PASTOS PERMANENTES DE 5 O MAS AÑOS	S		8,28		8,28	8,28
6917519	41-073-900-99000-9900	PASTOS PERMANENTES DE 5 O MAS AÑOS	S		46,53		46,53	46,46
170000007023368	41-073-003-00005-0007	OLIVAR	S		1,19		1,19	1,19
170000007023447	41-073-013-00018-0005	PASTOS PERMANENTES DE 5 O MAS AÑOS	S		0,31		0,31	0,31
170000007023448	41-073-013-00018-0001	PASTOS PERMANENTES DE 5 O MAS AÑOS	S		2,22		2,22	2,22

INCIDENCIAS**INCIDENCIA DESCRIPCIÓN**

232	Superficie de cruce en recinto ficticio comunal, mayor que superficie asignada neta resultante del reparto del ficticio comunal. Recinto:41-073-900-99000-99001 Cultivo:62000 PASTOS PERMANENTES DE 5 O MAS AÑOS-SIN VARIEDAD Secano Diferencia penalizable (Hectáreas):0,07
2454	Solicitante de intervención 6613 cuyo regimen de afiliacion a la SS no es ni el sistema especial agrario(cuenta ajena) ni autonomo con actividad agraria.
74018	Productor que no es agricultor a título principal, según los datos del ejercicio fiscal n-1 y seguridad socia.
74053	Importe inferior a 100 Euros
86122	Recinto superficie forrajera que realiza la actividad de producción de pastoreo y no declara el o los códigos del Registro de Explotaciones Ganaderas de Andalucía, REGA. Recinto:41-073-005-00357-00001 Cultivo:62000 PASTOS PERMANENTES DE 5 O MAS AÑOS-SIN VARIEDAD Secano Recinto:41-073-005-00357-00002 Cultivo:62000 PASTOS PERMANENTES DE 5 O MAS AÑOS-SIN VARIEDAD Secano
86124	Recinto de forrajera para Cálculo de Carga Ganadera que No pertenece a Explotación. Recinto:41-073-005-00357-00001 Cultivo:62000 PASTOS PERMANENTES DE 5 O MAS AÑOS-SIN VARIEDAD Secano Recinto:41-073-005-00357-00002 Cultivo:62000 PASTOS PERMANENTES DE 5 O MAS AÑOS-SIN VARIEDAD Secano

(1) Con incidencias que retienen pago o deniegan el expediente.

(2) Se calcula sobre superficie declarada admisible.

(3) Aplicación del artículo 16 bis del RD 147/2023.

(4) Expediente con algunos recintos de pastos permanentes ubicados en espacios protegidos donde la carga ganadera mínima será 0,1 UGM/ha.

Puede verificar la integridad de una copia de este documento mediante la lectura del código QR adjunto o mediante el acceso a la dirección <https://ws050.juntadeandalucia.es/verificarFirma> indicando el código de VERIFICACIÓN

FIRMADO POR

RAQUEL MARIA ESPIN CRESPO

17/10/2024

VERIFICACIÓN

Pk2jmJDVJQXVSF7B6ESWF6FEMYA9VL

PÁG. 3818/3958



**Datos considerados para el Cálculo de la Carga Ganadera del expediente**

Superficie determinada para Cálculo Carga Ganadera: 57,27 ha

Carga Ganadera del Expediente: 1,30 ugm/ha (4)

Explotación	Especie	Ugm Calculada para CG
ES410730000091	BOVINA	8,46
ES410730000507	CAPRINA	19,02
ES410730000507	OVINA	4,80
ES410730000809	BOVINA	16,87
ES410730000809	CABALLAR	25,11

Recintos Determinados para el Cálculo de Garga Ganadera

REF.	REFERENCIA SIGPAC	CULTIVO	DESCRIPCIÓN CULTIVO	S/R	SUP. RESUELTA (ha)
5551066	41-073-004-00002-00002	62000	PASTOS PERMANENTES DE 5 O MAS AÑOS-SIN VARIEDAD	S	8,28
6917519	41-073-900-99000-99001	62000	PASTOS PERMANENTES DE 5 O MAS AÑOS-SIN VARIEDAD	S	46,46
1700000007023447	41-073-013-00018-00005	62000	PASTOS PERMANENTES DE 5 O MAS AÑOS-SIN VARIEDAD	S	0,31
1700000007023448	41-073-013-00018-00001	62000	PASTOS PERMANENTES DE 5 O MAS AÑOS-SIN VARIEDAD	S	2,22

Incidencias de carga ganadera**INCIDENCIA DESCRIPCIÓN**

232	Superficie de cruce en recinto ficticio comunal, mayor que superficie asignada neta resultante del reparto del ficticio comunal. Recinto:41-073-900-99000-99001 Cultivo:62000 PASTOS PERMANENTES DE 5 O MAS AÑOS-SIN VARIEDAD Secano Diferencia penalizable (Hectáreas):0,07
86122	Recinto superficie forrajera que realiza la actividad de producción de pastoreo y no declara el o los códigos del Registro de Explotaciones Ganaderas de Andalucía, REGA. Recinto:41-073-005-00357-00001 Cultivo:62000 PASTOS PERMANENTES DE 5 O MAS AÑOS-SIN VARIEDAD Secano Recinto:41-073-005-00357-00002 Cultivo:62000 PASTOS PERMANENTES DE 5 O MAS AÑOS-SIN VARIEDAD Secano
86124	Recinto de forrajera para Cálculo de Carga Ganadera que No pertenece a Explotación. Recinto:41-073-005-00357-00001 Cultivo:62000 PASTOS PERMANENTES DE 5 O MAS AÑOS-SIN VARIEDAD Secano Recinto:41-073-005-00357-00002 Cultivo:62000 PASTOS PERMANENTES DE 5 O MAS AÑOS-SIN VARIEDAD Secano
86128	Recinto de Forrajeras que no ha contabilizado para Carga Ganadera por no tener una explotación válida para el cálculo de la Carga Ganadera Recinto:41-073-005-00357-00001 Cultivo:62 PASTOS PERMANENTES DE 5 O MAS AÑOS- Recinto:41-073-005-00357-00002 Cultivo:62 PASTOS PERMANENTES DE 5 O MAS AÑOS-

(1) Con incidencias que retienen pago o deniegan el expediente.

(2) Se calcula sobre superficie declarada admisible.

(3) Aplicación del artículo 16 bis del RD 147/2023.

(4) Expediente con algunos recintos de pastos permanentes ubicados en espacios protegidos donde la carga ganadera mínima será 0,1 UGM/ha.

Puede verificar la integridad de una copia de este documento mediante la lectura del código QR adjunto o mediante el acceso a la dirección <https://ws050.juntadeandalucia.es/verificarFirma> indicando el código de VERIFICACIÓN

FIRMADO POR	RAQUEL MARIA ESPIN CRESPO	17/10/2024	
VERIFICACIÓN	Pk2jmJDVJQXVSF7B6ESWF6FEMYA9VL	PÁG. 3819/3958	



APELLIDOS Y NOMBRE / RAZÓN SOCIAL

MORILLAS MOLINA JOSE

NIF

****8513*

EXPEDIENTE

1137244

RESOLUCIÓN

DENEGACIÓN DE LA AYUDA

DATOS DE MANTENIMIENTO UNIDADES

GRUPO DE PAGO

ZONAS DE LIMITACIONES NATURALES

Sup. Dec. Admisible

0,00

Sup. Resuelta

0,00

Sobredecl.

0,00

% Sobredecl.

0,00

RESUMEN DE PAGOS

IMPORTE (Euros)

	RESUELTO	FEADER	MAPA	CAPADR
A pagar	0,00	0,00	0,00	0,00

APLICACIÓN DE REDUCCIONES Y PENALIZACIONES (%)

Crterios de subvencionabilidad (1)	Presentación tardía	Omisión declaración	Condicionalidad
100,00	0,00	0,00	0,00

IMPORTE (Euros)

Calculado(2)	Reducción	Penalización	Reducción adicional	Penalización adicional	Resuelto	FEADER	MAPA	CAPADR
0,00 €	0,00 €	0,00 €	0,00 €	0,00 €	0,00 €	0,00 €	0,00 €	0,00 €
Importe Unitario:	54,00 €	Nuevo Importe Unitario:	0,00 €					

RECINTOS PROPUESTOS

REF.	REFERENCIA SIGPAC	CULTIVO	S/R	USO SIGPAC	Sup. Dec. admisible	Sup. Campo	Sup. Determ.	Sup. Resuelta
5556199	41-077-032-00075-0001	OLIVAR	S		0,70		0,70	0,70
5556291	41-077-032-00056-0001	OLIVAR	S		0,09		0,09	0,09
5556303	41-077-032-00056-0007	OLIVAR	R		0,11		0,11	0,11
5556306	41-077-032-00055-0001	OLIVAR	S		1,11		1,11	1,11
5556315	41-065-005-00032-0003	OLIVAR	S		0,41		0,41	0,41
5556339	41-077-032-00074-0001	OLIVAR	S		1,00		1,00	1,00
5556343	41-077-032-00077-0001	OLIVAR	S		0,75		0,75	0,75
5556347	41-065-005-00027-0002	OLIVAR	S		0,80		0,80	0,80
170000005553641	41-077-032-00057-0006	OLIVAR	R		2,35		2,35	2,35
170000005553642	41-077-032-09002-0006	OLIVAR	R		0,14		0,14	0,14
170000005553644	41-077-032-00078-0001	OLIVAR	S		0,73		0,73	0,73
170000005553645	41-077-032-00079-0001	OLIVAR	S		1,01		1,01	1,01

INCIDENCIAS

INCIDENCIA DESCRIPCIÓN

2454	Solicitante de intervención 6613 cuyo regimen de afiliacion a la SS no es ni el sistema especial agrario(cuenta ajena) ni autonomo con actividad agraria.
74018	Productor que no es agricultor a título principal, según los datos del ejercicio fiscal n-1 y seguridad socia.
74053	Importe inferior a 100 Euros

(1) Con incidencias que retienen pago o deniegan el expediente.

(2) Se calcula sobre superficie declarada admisible.

(3) Aplicación del artículo 16 bis del RD 147/2023.

(4) Expediente con algunos recintos de pastos permanentes ubicados en espacios protegidos donde la carga ganadera mínima será 0,1 UGM/ha.

Puede verificar la integridad de una copia de este documento mediante la lectura del código QR adjunto o mediante el acceso a la dirección <https://ws050.juntadeandalucia.es/verificarFirma> indicando el código de VERIFICACIÓN

FIRMADO POR

RAQUEL MARIA ESPIN CRESPO

17/10/2024

VERIFICACIÓN

Pk2jmJDVJQXVSF7B6ESWF6FEMYA9VL

PÁG. 3820/3958





APELLIDOS Y NOMBRE / RAZÓN SOCIAL

MUÑOZ BRAVO MARIA DEL PILAR

NIF
****4603*

EXPEDIENTE
1170948

RESOLUCIÓN
DENEGACIÓN DE LA AYUDA

DATOS DE MANTENIMIENTO UNIDADES

GRUPO DE PAGO	Sup. Dec. Admisible	Sup. Resuelta	Sobredecl.	% Sobredecl.
ZONAS DE LIMITACIONES NATURALES	0,00	0,00	0,00	0,00

RESUMEN DE PAGOS

	IMPORTE (Euros)			
	RESUELTO	FEADER	MAPA	CAPADR
A pagar	0,00	0,00	0,00	0,00

APLICACIÓN DE REDUCCIONES Y PENALIZACIONES (%)

Criterios de subvencionabilidad (1)	Presentación tardía	Omisión declaración	Condicionality
100,00	0,00	0,00	0,00

IMPORTE (Euros)

Calculado(2)	Reducción	Penalización	Reducción Penalización (3)	Penalización adicional	Resuelto	FEADER	MAPA	CAPADR
0,00 €	0,00 €	0,00 €	0,00 €	0,00 €	0,00 €	0,00 €	0,00 €	0,00 €
Importe Unitario:	54,00 €	Nuevo Importe Unitario:	0,00 €					

RECINTOS PROPUESTOS

REF.	REFERENCIA SIGPAC	CULTIVO	S/R	USO SIGPAC	Sup. Dec. admisible	Sup. Campo	Sup. Determ.	Sup. Resuelta
-1286128	41-078-017-00414-0001	OLIVAR	S		5,20		5,20	5,05
-1286126	41-078-017-00413-0035	OLIVAR	S		0,19		0,19	0,19
-1286124	41-078-017-00413-0027	BARBECHO TRADICIONAL	S		1,01		1,01	1,01
-1286123	41-078-017-00413-0013	OLIVAR	S		9,02		9,02	9,02
-1286119	41-078-017-00025-0006	OLIVAR	S		0,39		0,39	0,39
-1286118	41-078-017-00025-0002	OLIVAR	S		0,41		0,41	0,00
-106319	41-078-017-00025-0035	OLIVAR	S		0,02		0,02	0,02

(1) Con incidencias que retienen pago o deniegan el expediente.

(2) Se calcula sobre superficie declarada admisible.

(3) Aplicación del artículo 16 bis del RD 147/2023.

(4) Expediente con algunos recintos de pastos permanentes ubicados en espacios protegidos donde la carga ganadera mínima será 0,1 UGM/ha.

Puede verificar la integridad de una copia de este documento mediante la lectura del código QR adjunto o mediante el acceso a la dirección <https://ws050.juntadeandalucia.es/verificarFirma> indicando el código de VERIFICACIÓN

FIRMADO POR	RAQUEL MARIA ESPIN CRESPO	17/10/2024	
VERIFICACIÓN	Pk2jmJDVJQXVSF7B6ESWF6FEMYA9VL	PÁG. 3821/3958	

**INCIDENCIAS****INCIDENCIA DESCRIPCIÓN**

- 428 Agricultor con incumplimiento de la figura de agricultor activo.
Causa de Incumplimiento:No cumple 25/75
Causa de Incumplimiento:No inscrito en RETA/SETA
- 2454 Solicitante de intervención 6613 cuyo regimen de afiliacion a la SS no es ni el sistema especial agrario(cuenta ajena) ni autonomo con actividad agraria.
- 4272 Verifica que las líneas de declaración de las Solicitudes Únicas no tienen solapes con la capa de Retroactividad Gráfica (ambas de la misma campaña) a nivel de expediente/línea de declaración gráfica de la solicitud.
Recinto:41-078-017-00414-00001 Cultivo: - Agregado de la referencia del recinto.:0 Zona de la referencia del recinto.:0 Superficie solapada.:0,15 Id. Incid.:98093284
- 8227 Control por Monitorización sin respuesta por parte del productor y, por tanto, sin Juicio Experto de campo.
Recinto:41-078-017-00025-00002 Cultivo:101195 OLIVAR-LECHIN DE SEVILLA
- 74018 Productor que no es agricultor a título principal, según los datos del ejercicio fiscal n-1 y seguridad socia.
- 74053 Importe inferior a 100 Euros
- 86119 Carga ganadera NO cumple con el valor mínimo de 0,2 UGM/ha.
Recinto:41-078-017-00025-00007 Cultivo:62000 PASTOS PERMANENTES DE 5 O MAS AÑOS-SIN VARIEDAD Secano Carga Ganadera:0
Recinto:41-078-017-00025-00031 Cultivo:62000 PASTOS PERMANENTES DE 5 O MAS AÑOS-SIN VARIEDAD Secano Carga Ganadera:0
Recinto:41-078-017-00025-00032 Cultivo:62000 PASTOS PERMANENTES DE 5 O MAS AÑOS-SIN VARIEDAD Secano Carga Ganadera:0
Recinto:41-078-017-00025-00036 Cultivo:62000 PASTOS PERMANENTES DE 5 O MAS AÑOS-SIN VARIEDAD Secano Carga Ganadera:0
Recinto:41-078-017-00026-00001 Cultivo:62000 PASTOS PERMANENTES DE 5 O MAS AÑOS-SIN VARIEDAD Secano Carga Ganadera:0
Recinto:41-078-017-00413-00002 Cultivo:62000 PASTOS PERMANENTES DE 5 O MAS AÑOS-SIN VARIEDAD Secano Carga Ganadera:0
Recinto:41-078-017-00413-00003 Cultivo:62000 PASTOS PERMANENTES DE 5 O MAS AÑOS-SIN VARIEDAD Secano Carga Ganadera:0
Recinto:41-078-017-00413-00007 Cultivo:62000 PASTOS PERMANENTES DE 5 O MAS AÑOS-SIN VARIEDAD Secano Carga Ganadera:0
Recinto:41-078-017-00413-00031 Cultivo:62000 PASTOS PERMANENTES DE 5 O MAS AÑOS-SIN VARIEDAD Secano Carga Ganadera:0
Recinto:41-078-017-00413-00036 Cultivo:62000 PASTOS PERMANENTES DE 5 O MAS AÑOS-SIN VARIEDAD Secano Carga Ganadera:0
- 86123 Recinto superficie forrajera que en REGA no tiene clasificación zootécnica permitida.
Recinto:41-078-017-00025-00007 Cultivo:62000 PASTOS PERMANENTES DE 5 O MAS AÑOS-SIN VARIEDAD Secano Explotacion:ES410780000376
Recinto:41-078-017-00025-00031 Cultivo:62000 PASTOS PERMANENTES DE 5 O MAS AÑOS-SIN VARIEDAD Secano Explotacion:ES410780000376
Recinto:41-078-017-00025-00032 Cultivo:62000 PASTOS PERMANENTES DE 5 O MAS AÑOS-SIN VARIEDAD Secano Explotacion:ES410780000376
Recinto:41-078-017-00025-00036 Cultivo:62000 PASTOS PERMANENTES DE 5 O MAS AÑOS-SIN VARIEDAD Secano Explotacion:ES410780000376
Recinto:41-078-017-00026-00001 Cultivo:62000 PASTOS PERMANENTES DE 5 O MAS AÑOS-SIN VARIEDAD Secano Explotacion:ES410780000376
Recinto:41-078-017-00413-00002 Cultivo:62000 PASTOS PERMANENTES DE 5 O MAS AÑOS-SIN VARIEDAD Secano Explotacion:ES410780000376
Recinto:41-078-017-00413-00003 Cultivo:62000 PASTOS PERMANENTES DE 5 O MAS AÑOS-SIN VARIEDAD Secano Explotacion:ES410780000376
Recinto:41-078-017-00413-00007 Cultivo:62000 PASTOS PERMANENTES DE 5 O MAS AÑOS-SIN VARIEDAD Secano Explotacion:ES410780000376
Recinto:41-078-017-00413-00031 Cultivo:62000 PASTOS PERMANENTES DE 5 O MAS AÑOS-SIN VARIEDAD Secano Explotacion:ES410780000376
Recinto:41-078-017-00413-00036 Cultivo:62000 PASTOS PERMANENTES DE 5 O MAS AÑOS-SIN VARIEDAD Secano Explotacion:ES410780000376
- 86126 Recinto de forrajera para Cálculo de Carga Ganadera que No pertenece a Explotación con UGM válida.
Recinto:41-078-017-00025-00007 Cultivo:62000 PASTOS PERMANENTES DE 5 O MAS AÑOS-SIN VARIEDAD Secano Explotacion:ES410780000376
Recinto:41-078-017-00025-00031 Cultivo:62000 PASTOS PERMANENTES DE 5 O MAS AÑOS-SIN VARIEDAD Secano Explotacion:ES410780000376
Recinto:41-078-017-00025-00032 Cultivo:62000 PASTOS PERMANENTES DE 5 O MAS AÑOS-SIN VARIEDAD Secano Explotacion:ES410780000376
Recinto:41-078-017-00025-00036 Cultivo:62000 PASTOS PERMANENTES DE 5 O MAS AÑOS-SIN VARIEDAD Secano Explotacion:ES410780000376

(1) Con incidencias que retienen pago o deniegan el expediente.

(2) Se calcula sobre superficie declarada admisible.

(3) Aplicación del artículo 16 bis del RD 147/2023.

(4) Expediente con algunos recintos de pastos permanentes ubicados en espacios protegidos donde la carga ganadera mínima será 0,1 UGM/ha.

Puede verificar la integridad de una copia de este documento mediante la lectura del código QR adjunto o mediante el acceso a la dirección <https://ws050.juntadeandalucia.es/verificarFirma> indicando el código de VERIFICACIÓN

FIRMADO POR

RAQUEL MARIA ESPIN CRESPO

17/10/2024

VERIFICACIÓN

Pk2jmJDVJQXVSF7B6ESWF6FEMYA9VL

PÁG. 3822/3958



**INCIDENCIAS****INCIDENCIA DESCRIPCIÓN**

Explotacion:ES410780000376
 Recinto:41-078-017-00026-00001 Cultivo:62000 PASTOS PERMANENTES DE 5 O MAS AÑOS-SIN VARIEDAD Secano
 Explotacion:ES410780000376
 Recinto:41-078-017-00413-00002 Cultivo:62000 PASTOS PERMANENTES DE 5 O MAS AÑOS-SIN VARIEDAD Secano
 Explotacion:ES410780000376
 Recinto:41-078-017-00413-00003 Cultivo:62000 PASTOS PERMANENTES DE 5 O MAS AÑOS-SIN VARIEDAD Secano
 Explotacion:ES410780000376
 Recinto:41-078-017-00413-00007 Cultivo:62000 PASTOS PERMANENTES DE 5 O MAS AÑOS-SIN VARIEDAD Secano
 Explotacion:ES410780000376
 Recinto:41-078-017-00413-00031 Cultivo:62000 PASTOS PERMANENTES DE 5 O MAS AÑOS-SIN VARIEDAD Secano
 Explotacion:ES410780000376
 Recinto:41-078-017-00413-00036 Cultivo:62000 PASTOS PERMANENTES DE 5 O MAS AÑOS-SIN VARIEDAD Secano
 Explotacion:ES410780000376

Datos considerados para el Cálculo de la Carga Ganadera del expediente

Superficie determinada para Cálculo Carga Ganadera: 0,00 ha

Carga Ganadera del Expediente: 0,00 ugm/ha

Incidencias de carga ganadera**INCIDENCIA DESCRIPCIÓN**

86123 Recinto superficie forrajera que en REGA no tiene clasificación zootécnica permitida.
 Recinto:41-078-017-00413-00036 Cultivo:62000 PASTOS PERMANENTES DE 5 O MAS AÑOS-SIN VARIEDAD Secano
 Explotacion:ES410780000376
 Recinto:41-078-017-00413-00031 Cultivo:62000 PASTOS PERMANENTES DE 5 O MAS AÑOS-SIN VARIEDAD Secano
 Explotacion:ES410780000376
 Recinto:41-078-017-00413-00007 Cultivo:62000 PASTOS PERMANENTES DE 5 O MAS AÑOS-SIN VARIEDAD Secano
 Explotacion:ES410780000376
 Recinto:41-078-017-00413-00003 Cultivo:62000 PASTOS PERMANENTES DE 5 O MAS AÑOS-SIN VARIEDAD Secano
 Explotacion:ES410780000376
 Recinto:41-078-017-00413-00002 Cultivo:62000 PASTOS PERMANENTES DE 5 O MAS AÑOS-SIN VARIEDAD Secano
 Explotacion:ES410780000376
 Recinto:41-078-017-00025-00036 Cultivo:62000 PASTOS PERMANENTES DE 5 O MAS AÑOS-SIN VARIEDAD Secano
 Explotacion:ES410780000376
 Recinto:41-078-017-00025-00031 Cultivo:62000 PASTOS PERMANENTES DE 5 O MAS AÑOS-SIN VARIEDAD Secano
 Explotacion:ES410780000376
 Recinto:41-078-017-00025-00007 Cultivo:62000 PASTOS PERMANENTES DE 5 O MAS AÑOS-SIN VARIEDAD Secano
 Explotacion:ES410780000376
 Recinto:41-078-017-00025-00032 Cultivo:62000 PASTOS PERMANENTES DE 5 O MAS AÑOS-SIN VARIEDAD Secano
 Explotacion:ES410780000376
 Recinto:41-078-017-00026-00001 Cultivo:62000 PASTOS PERMANENTES DE 5 O MAS AÑOS-SIN VARIEDAD Secano
 Explotacion:ES410780000376

86126 Recinto de forrajera para Cálculo de Carga Ganadera que No pertenece a Explotación con UGM válida.
 Recinto:41-078-017-00413-00036 Cultivo:62000 PASTOS PERMANENTES DE 5 O MAS AÑOS-SIN VARIEDAD Secano
 Explotacion:ES410780000376
 Recinto:41-078-017-00413-00031 Cultivo:62000 PASTOS PERMANENTES DE 5 O MAS AÑOS-SIN VARIEDAD Secano
 Explotacion:ES410780000376
 Recinto:41-078-017-00413-00007 Cultivo:62000 PASTOS PERMANENTES DE 5 O MAS AÑOS-SIN VARIEDAD Secano
 Explotacion:ES410780000376
 Recinto:41-078-017-00413-00003 Cultivo:62000 PASTOS PERMANENTES DE 5 O MAS AÑOS-SIN VARIEDAD Secano
 Explotacion:ES410780000376
 Recinto:41-078-017-00413-00002 Cultivo:62000 PASTOS PERMANENTES DE 5 O MAS AÑOS-SIN VARIEDAD Secano
 Explotacion:ES410780000376
 Recinto:41-078-017-00025-00036 Cultivo:62000 PASTOS PERMANENTES DE 5 O MAS AÑOS-SIN VARIEDAD Secano
 Explotacion:ES410780000376
 Recinto:41-078-017-00025-00031 Cultivo:62000 PASTOS PERMANENTES DE 5 O MAS AÑOS-SIN VARIEDAD Secano
 Explotacion:ES410780000376
 Recinto:41-078-017-00025-00007 Cultivo:62000 PASTOS PERMANENTES DE 5 O MAS AÑOS-SIN VARIEDAD Secano
 Explotacion:ES410780000376
 Recinto:41-078-017-00025-00032 Cultivo:62000 PASTOS PERMANENTES DE 5 O MAS AÑOS-SIN VARIEDAD Secano
 Explotacion:ES410780000376
 Recinto:41-078-017-00026-00001 Cultivo:62000 PASTOS PERMANENTES DE 5 O MAS AÑOS-SIN VARIEDAD Secano

(1) Con incidencias que retienen pago o deniegan el expediente.

(2) Se calcula sobre superficie declarada admisible.

(3) Aplicación del artículo 16 bis del RD 147/2023.

(4) Expediente con algunos recintos de pastos permanentes ubicados en espacios protegidos donde la carga ganadera mínima será 0,1 UGM/ha.

Puede verificar la integridad de una copia de este documento mediante la lectura del código QR adjunto o mediante el acceso a la dirección <https://ws050.juntadeandalucia.es/verificarFirma> indicando el código de VERIFICACIÓN

FIRMADO POR

RAQUEL MARIA ESPIN CRESPO

17/10/2024

VERIFICACIÓN

Pk2jmJDVJQXVSF7B6ESWF6FEMYA9VL

PÁG. 3823/3958





Explotacion:ES410780000376

86128	Recinto de Forrajeras que no ha contabilizado para Carga Ganadera por no tener una explotación válida para el cálculo de la Carga Ganadera
	Recinto:41-078-017-00413-00036 Cultivo:62 PASTOS PERMANENTES DE 5 O MAS AÑOS-
	Recinto:41-078-017-00413-00031 Cultivo:62 PASTOS PERMANENTES DE 5 O MAS AÑOS-
	Recinto:41-078-017-00413-00007 Cultivo:62 PASTOS PERMANENTES DE 5 O MAS AÑOS-
	Recinto:41-078-017-00413-00003 Cultivo:62 PASTOS PERMANENTES DE 5 O MAS AÑOS-
	Recinto:41-078-017-00413-00002 Cultivo:62 PASTOS PERMANENTES DE 5 O MAS AÑOS-
	Recinto:41-078-017-00025-00036 Cultivo:62 PASTOS PERMANENTES DE 5 O MAS AÑOS-
	Recinto:41-078-017-00025-00031 Cultivo:62 PASTOS PERMANENTES DE 5 O MAS AÑOS-
	Recinto:41-078-017-00025-00007 Cultivo:62 PASTOS PERMANENTES DE 5 O MAS AÑOS-
	Recinto:41-078-017-00025-00032 Cultivo:62 PASTOS PERMANENTES DE 5 O MAS AÑOS-
	Recinto:41-078-017-00026-00001 Cultivo:62 PASTOS PERMANENTES DE 5 O MAS AÑOS-
86132	Recinto superficie forrajera que no realiza la actividad de producción de pastoreo.
	Recinto:41-078-017-00413-00027 Cultivo:20000 BARBECHO TRADICIONAL-SIN VARIEDAD Secano

(1) Con incidencias que retienen pago o deniegan el expediente.
(2) Se calcula sobre superficie declarada admisible.
(3) Aplicación del artículo 16 bis del RD 147/2023.
(4) Expediente con algunos recintos de pastos permanentes ubicados en espacios protegidos donde la carga ganadera mínima será 0,1 UGM/ha.

Puede verificar la integridad de una copia de este documento mediante la lectura del código QR adjunto o mediante el acceso a la dirección https://ws050.juntadeandalucia.es/verificarFirma indicando el código de VERIFICACIÓN			
FIRMADO POR	RAQUEL MARIA ESPIN CRESPO	17/10/2024	
VERIFICACIÓN	Pk2jmJDVJQXVSF7B6ESWF6FEMYA9VL	PÁG. 3824/3958	



APELLIDOS Y NOMBRE / RAZÓN SOCIAL

MUÑOZ GARCIA ANTONIO

NIF

****4353*

EXPEDIENTE

1282019

RESOLUCIÓN

DENEGACIÓN DE LA AYUDA

DATOS DE MANTENIMIENTO UNIDADES

GRUPO DE PAGO

ZONAS DE LIMITACIONES NATURALES

**Sup. Dec.
Admisible**

0,00

**Sup.
Resuelta**

0,00

Sobredecl.

0,00

% Sobredecl.

0,00

RESUMEN DE PAGOS

	IMPORTE (Euros)			
	RESUELTO	FEADER	MAPA	CAPADR
A pagar	0,00	0,00	0,00	0,00

APLICACIÓN DE REDUCCIONES Y PENALIZACIONES (%)

Crterios de subvencionabilidad (1)	Presentación tardía	Omisión declaración	Condicionalidad
100,00	0,00	0,00	0,00

IMPORTE (Euros)

Calculado(2)	Reducción	Penalización	Reducción adicional	Penalización adicional	Resuelto	FEADER	MAPA	CAPADR
0,00 €	0,00 €	0,00 €	0,00 €	0,00 €	0,00 €	0,00 €	0,00 €	0,00 €
Importe Unitario:	54,00 €	Nuevo Importe Unitario:	0,00 €					

RECINTOS PROPUESTOS

REF.	REFERENCIA SIGPAC	CULTIVO	S/R	USO SIGPAC	Sup. Dec. admisible	Sup. Campo	Sup. Determ.	Sup. Resuelta
6881107	41-009-006-00010-0009	PASTOS PERMANENTES DE 5 O MAS AÑOS	S		21,32		21,32	21,32
6881109	41-009-006-00010-0011	PASTOS PERMANENTES DE 5 O MAS AÑOS	S		0,10		0,10	0,10
6881110	41-009-006-00010-0012	PASTOS PERMANENTES DE 5 O MAS AÑOS	S		1,09		1,09	1,09
6881113	41-009-008-00001-0001	PASTOS PERMANENTES DE 5 O MAS AÑOS	S		2,33		2,33	2,33
6881115	41-009-006-00005-0002	PASTOS PERMANENTES DE 5 O MAS AÑOS	S		9,86		9,86	9,86
6881119	41-009-007-00073-0001	OLIVAR	S		0,39		0,39	0,00
6881120	41-009-007-00073-0002	PASTOS PERMANENTES DE 5 O MAS AÑOS	S		0,08		0,08	0,00
6881121	41-009-007-00073-0005	PASTOS DE MENOS DE 5 AÑOS	R		0,37		0,37	0,00
6881122	41-009-007-00073-0016	PASTOS PERMANENTES DE 5 O MAS AÑOS	S		0,14		0,14	0,00
6881123	41-009-007-00073-0019	PASTOS PERMANENTES DE 5 O MAS AÑOS	S		0,08		0,08	0,00
6881125	41-009-003-00009-0001	PASTOS PERMANENTES DE 5 O MAS AÑOS	S		2,70		2,70	2,70
6881129	41-009-005-00006-0005	PASTOS PERMANENTES DE 5 O MAS AÑOS	S		0,72		0,72	0,00
6881130	41-009-005-00006-0007	PASTOS PERMANENTES DE 5 O MAS AÑOS	S		27,54		27,54	27,54
6881131	41-009-005-00006-0008	PASTOS PERMANENTES DE 5 O MAS AÑOS	S		4,58		4,58	0,00

(1) Con incidencias que retienen pago o deniegan el expediente.

(2) Se calcula sobre superficie declarada admisible.

(3) Aplicación del artículo 16 bis del RD 147/2023.

(4) Expediente con algunos recintos de pastos permanentes ubicados en espacios protegidos donde la carga ganadera mínima será 0,1 UGM/ha.

Puede verificar la integridad de una copia de este documento mediante la lectura del código QR adjunto o mediante el acceso a la dirección <https://ws050.juntadeandalucia.es/verificarFirma> indicando el código de VERIFICACIÓN

FIRMADO POR

RAQUEL MARIA ESPIN CRESPO

17/10/2024

VERIFICACIÓN

Pk2jmJDVJQXVSF7B6ESWF6FEMYA9VL

PÁG. 3825/3958



**INCIDENCIAS****INCIDENCIA DESCRIPCIÓN**

3790	Recinto declarado inactivo Recinto:41-009-005-00006-00005 Cultivo: - Recinto:41-009-005-00006-00008 Cultivo: - Recinto:41-009-007-00073-00001 Cultivo: - Recinto:41-009-007-00073-00002 Cultivo: - Recinto:41-009-007-00073-00005 Cultivo: - Recinto:41-009-007-00073-00016 Cultivo: - Recinto:41-009-007-00073-00019 Cultivo: -
74018	Productor que no es agricultor a título principal, según los datos del ejercicio fiscal n-1 y seguridad socia.
74053	Importe inferior a 100 Euros
74336	Recinto con uso declarado o cultivo declarado NO válido Recinto:41-009-005-00006-00009 Cultivo:358000 MEZCLA DE FORESTALES-SIN VARIEDAD Secano Uso Sigpac:FO Recinto:41-009-006-00005-00004 Cultivo:358000 MEZCLA DE FORESTALES-SIN VARIEDAD Secano Uso Sigpac:FO Recinto:41-009-006-00010-00010 Cultivo:358000 MEZCLA DE FORESTALES-SIN VARIEDAD Secano Uso Sigpac:FO Recinto:41-009-007-00073-00020 Cultivo:358000 MEZCLA DE FORESTALES-SIN VARIEDAD Secano Uso Sigpac:FO

Datos considerados para el Cálculo de la Carga Ganadera del expediente

Superficie determinada para Cálculo Carga Ganadera: 64,94 ha
Carga Ganadera del Expediente: 0,41 ugm/ha (4)

Explotación	Especie	Ugm Calculada para CG
ES410090000011	CAPRINA	21,03
ES410090000011	PORCINO	5,51

Recintos Determinados para el Cálculo de Garga Ganadera

REF.	REFERENCIA SIGPAC	CULTIVO	DESCRIPCIÓN CULTIVO	S/R	SUP. RESUELTA (ha)
6881107	41-009-006-00010-00009	62000	PASTOS PERMANENTES DE 5 O MAS AÑOS-SIN VARIEDAD	S	21,32
6881109	41-009-006-00010-00011	62000	PASTOS PERMANENTES DE 5 O MAS AÑOS-SIN VARIEDAD	S	0,10
6881110	41-009-006-00010-00012	62000	PASTOS PERMANENTES DE 5 O MAS AÑOS-SIN VARIEDAD	S	1,09
6881113	41-009-008-00001-00001	62000	PASTOS PERMANENTES DE 5 O MAS AÑOS-SIN VARIEDAD	S	2,33
6881115	41-009-006-00005-00002	62000	PASTOS PERMANENTES DE 5 O MAS AÑOS-SIN VARIEDAD	S	9,86
6881120	41-009-007-00073-00002	62000	PASTOS PERMANENTES DE 5 O MAS AÑOS-SIN VARIEDAD	S	0,00
6881121	41-009-007-00073-00005	63000	PASTOS DE MENOS DE 5 AÑOS-SIN VARIEDAD	R	0,00
6881122	41-009-007-00073-00016	62000	PASTOS PERMANENTES DE 5 O MAS AÑOS-SIN VARIEDAD	S	0,00
6881123	41-009-007-00073-00019	62000	PASTOS PERMANENTES DE 5 O MAS AÑOS-SIN VARIEDAD	S	0,00
6881125	41-009-003-00009-00001	62000	PASTOS PERMANENTES DE 5 O MAS AÑOS-SIN VARIEDAD	S	2,70
6881129	41-009-005-00006-00005	62000	PASTOS PERMANENTES DE 5 O MAS AÑOS-SIN VARIEDAD	S	0,00
6881130	41-009-005-00006-00007	62000	PASTOS PERMANENTES DE 5 O MAS AÑOS-SIN VARIEDAD	S	27,54
6881131	41-009-005-00006-00008	62000	PASTOS PERMANENTES DE 5 O MAS AÑOS-SIN VARIEDAD	S	0,00

Incidencias de carga ganadera**INCIDENCIA DESCRIPCIÓN**

3790	Recinto declarado inactivo Recinto:41-009-007-00073-00002 Cultivo: - Recinto:41-009-007-00073-00005 Cultivo: - Recinto:41-009-007-00073-00016 Cultivo: -
------	---

(1) Con incidencias que retienen pago o deniegan el expediente.

(2) Se calcula sobre superficie declarada admisible.

(3) Aplicación del artículo 16 bis del RD 147/2023.

(4) Expediente con algunos recintos de pastos permanentes ubicados en espacios protegidos donde la carga ganadera mínima será 0,1 UGM/ha.

Puede verificar la integridad de una copia de este documento mediante la lectura del código QR adjunto o mediante el acceso a la dirección <https://ws050.juntadeandalucia.es/verificarFirma> indicando el código de VERIFICACIÓN

FIRMADO POR

RAQUEL MARIA ESPIN CRESPO

17/10/2024

VERIFICACIÓN

Pk2jmJDVJQXVSF7B6ESWF6FEMYA9VL

PÁG. 3826/3958






Recinto:41-009-007-00073-00019 Cultivo: -
Recinto:41-009-005-00006-00005 Cultivo: -
Recinto:41-009-005-00006-00008 Cultivo: -

(1) Con incidencias que retienen pago o deniegan el expediente.
(2) Se calcula sobre superficie declarada admisible.
(3) Aplicación del artículo 16 bis del RD 147/2023.
(4) Expediente con algunos recintos de pastos permanentes ubicados en espacios protegidos donde la carga ganadera mínima será 0,1 UGM/ha.

Puede verificar la integridad de una copia de este documento mediante la lectura del código QR adjunto o mediante el acceso a la dirección <https://ws050.juntadeandalucia.es/verificarFirma> indicando el código de VERIFICACIÓN

FIRMADO POR	RAQUEL MARIA ESPIN CRESPO	17/10/2024	
VERIFICACIÓN	Pk2jmJDVJQXVSF7B6ESWF6FEMYA9VL	PÁG. 3827/3958	

**APELLIDOS Y NOMBRE / RAZÓN SOCIAL**

MUÑOZ HOLGADO DOLORES

NIF

****2995*

EXPEDIENTE

1190536

RESOLUCIÓN

DENEGACIÓN DE LA AYUDA

DATOS DE MANTENIMIENTO UNIDADES**GRUPO DE PAGO**

ZONAS DE LIMITACIONES NATURALES

**Sup. Dec.
Admisible**

0,00

**Sup.
Resuelta**

0,00

Sobredecl.

0,00

% Sobredecl.

0,00

RESUMEN DE PAGOS**IMPORTE (Euros)**

	RESUELTO	FEADER	MAPA	CAPADR
A pagar	0,00	0,00	0,00	0,00

APLICACIÓN DE REDUCCIONES Y PENALIZACIONES (%)

Criterios de subvencionabilidad (1)	Presentación tardía	Omisión declaración	Condicionabilidad
100,00	0,00	0,00	0,00

IMPORTE (Euros)

Calculado(2)	Reducción	Penalización	Reducción Penalización (3)	Penalización adicional	Resuelto	FEADER	MAPA	CAPADR
0,00 €	0,00 €	0,00 €	0,00 €	0,00 €	0,00 €	0,00 €	0,00 €	0,00 €
Importe Unitario:	54,00 €	Nuevo Importe Unitario:	0,00 €					

INCIDENCIAS**INCIDENCIA DESCRIPCIÓN**

2454	Solicitante de intervención 6613 cuyo regimen de afiliacion a la SS no es ni el sistema especial agrario(cuenta ajena) ni autonomo con actividad agraria.
74018	Productor que no es agricultor a título principal, según los datos del ejercicio fiscal n-1 y seguridad socia.
74051	Solicitante de intervención 6613, que no declara ningun recinto en zona desfavorecida.
74053	Importe inferior a 100 Euros

(1) Con incidencias que retienen pago o deniegan el expediente.

(2) Se calcula sobre superficie declarada admisible.

(3) Aplicación del artículo 16 bis del RD 147/2023.

(4) Expediente con algunos recintos de pastos permanentes ubicados en espacios protegidos donde la carga ganadera mínima será 0,1 UGM/ha.

Puede verificar la integridad de una copia de este documento mediante la lectura del código QR adjunto o mediante el acceso a la dirección <https://ws050.juntadeandalucia.es/verificarFirma> indicando el código de VERIFICACIÓN

FIRMADO POR

RAQUEL MARIA ESPIN CRESPO

17/10/2024

VERIFICACIÓN

Pk2jmJDVJQXVSF7B6ESWF6FEMYA9VL

PÁG. 3828/3958



**APELLIDOS Y NOMBRE / RAZÓN SOCIAL**

NAVARRO BARRERA MANUELA

NIF

****5009*

EXPEDIENTE

1252872

RESOLUCIÓN

DENEGACIÓN DE LA AYUDA

DATOS DE MANTENIMIENTO UNIDADES**GRUPO DE PAGO**

ZONAS DE LIMITACIONES NATURALES

**Sup. Dec.
Admisible**

0,00

**Sup.
Resuelta**

0,00

Sobredecl.

0,00

% Sobredecl.

0,00

RESUMEN DE PAGOS**IMPORTE (Euros)**

	RESUELTO	FEADER	MAPA	CAPADR
A pagar	0,00	0,00	0,00	0,00

APLICACIÓN DE REDUCCIONES Y PENALIZACIONES (%)

Crterios de subvencionabilidad (1)	Presentación tardía	Omisión declaración	Condicionalidad
100,00	0,00	0,00	0,00

IMPORTE (Euros)

Calculado(2)	Reducción	Penalización	Reducción Penalización (3)	Penalización adicional	Resuelto	FEADER	MAPA	CAPADR
0,00 €	0,00 €	0,00 €	0,00 €	0,00 €	0,00 €	0,00 €	0,00 €	0,00 €
Importe Unitario:	54,00 €	Nuevo Importe Unitario:	0,00 €					

RECINTOS PROPUESTOS

REF.	REFERENCIA SIGPAC	CULTIVO	S/R	USO SIGPAC	Sup. Dec. admisible	Sup. Campo	Sup. Determ.	Sup. Resuelta
-801763	41-077-004-00149-0001	OLIVAR	R		1,12		1,12	1,12
1700000002725936	41-077-045-00056-0001	OLIVAR	S		1,01		1,01	1,01

INCIDENCIAS**INCIDENCIA DESCRIPCIÓN**

74018	Productor que no es agricultor a título principal, según los datos del ejercicio fiscal n-1 y seguridad socia.
74053	Importe inferior a 100 Euros

(1) Con incidencias que retienen pago o deniegan el expediente.

(2) Se calcula sobre superficie declarada admisible.

(3) Aplicación del artículo 16 bis del RD 147/2023.

(4) Expediente con algunos recintos de pastos permanentes ubicados en espacios protegidos donde la carga ganadera mínima será 0,1 UGM/ha.

Puede verificar la integridad de una copia de este documento mediante la lectura del código QR adjunto o mediante el acceso a la dirección <https://ws050.juntadeandalucia.es/verificarFirma> indicando el código de VERIFICACIÓN

FIRMADO POR

RAQUEL MARIA ESPIN CRESPO

17/10/2024

VERIFICACIÓN

Pk2jmJDVJQXVSF7B6ESWF6FEMYA9VL

PÁG. 3829/3958



**APELLIDOS Y NOMBRE / RAZÓN SOCIAL**

NIETO GONZALEZ MARIANA

NIF

****6219*

EXPEDIENTE

1236442

RESOLUCIÓN

DENEGACIÓN DE LA AYUDA

DATOS DE MANTENIMIENTO UNIDADES**GRUPO DE PAGO**

ZONAS DE LIMITACIONES NATURALES

**Sup. Dec.
Admisible**

0,00

**Sup.
Resuelta**

0,00

Sobredecl.

0,00

% Sobredecl.

0,00

RESUMEN DE PAGOS**IMPORTE (Euros)**

	RESUELTO	FEADER	MAPA	CAPADR
A pagar	0,00	0,00	0,00	0,00

APLICACIÓN DE REDUCCIONES Y PENALIZACIONES (%)

Crterios de subvencionabilidad (1)	Presentación tardía	Omisión declaración	Condicionalidad
100,00	0,00	0,00	0,00

IMPORTE (Euros)

Calculado(2)	Reducción	Penalización	Reducción Penalización (3)	Penalización adicional	Resuelto	FEADER	MAPA	CAPADR
0,00 €	0,00 €	0,00 €	0,00 €	0,00 €	0,00 €	0,00 €	0,00 €	0,00 €
Importe Unitario:	54,00 €	Nuevo Importe Unitario:	0,00 €					

RECINTOS PROPUESTOS

REF.	REFERENCIA SIGPAC	CULTIVO	S/R	USO SIGPAC	Sup. Dec. admisible	Sup. Campo	Sup. Determ.	Sup. Resuelta
170000006575813	41-065-062-00133-0001	OLIVAR	S		0,04		0,04	0,04
170000006575814	41-065-062-00134-0001	OLIVAR	S		0,41		0,41	0,41
170000006575815	41-065-062-00181-0001	OLIVAR	S		1,28		1,28	1,28
170000006575816	41-065-062-00195-0001	OLIVAR	S		0,40		0,40	0,40
170000006575817	41-065-062-00196-0001	OLIVAR	S		0,02		0,02	0,02
170000006575818	41-065-062-00180-0001	OLIVAR	S		0,01		0,01	0,01
170000006575819	41-065-062-00192-0001	OLIVAR	S		0,74		0,74	0,74

INCIDENCIAS**INCIDENCIA DESCRIPCIÓN**

2454	Solicitante de intervención 6613 cuyo regimen de afiliacion a la SS no es ni el sistema especial agrario(cuenta ajena) ni autonomo con actividad agraria.
2455	Solicitantes de intervención 6613 sin datos de IRPF n-1.(Art 4 Orden 14/04/2016).
74018	Productor que no es agricultor a título principal, según los datos del ejercicio fiscal n-1 y seguridad socia.
74053	Importe inferior a 100 Euros

(1) Con incidencias que retienen pago o deniegan el expediente.

(2) Se calcula sobre superficie declarada admisible.

(3) Aplicación del artículo 16 bis del RD 147/2023.

(4) Expediente con algunos recintos de pastos permanentes ubicados en espacios protegidos donde la carga ganadera mínima será 0,1 UGM/ha.

Puede verificar la integridad de una copia de este documento mediante la lectura del código QR adjunto o mediante el acceso a la dirección <https://ws050.juntadeandalucia.es/verificarFirma> indicando el código de VERIFICACIÓN

FIRMADO POR

RAQUEL MARIA ESPIN CRESPO

17/10/2024

VERIFICACIÓN

Pk2jmJDVJQXVSF7B6ESWF6FEMYA9VL

PÁG. 3830/3958



**APELLIDOS Y NOMBRE / RAZÓN SOCIAL**

Nieves Garrido Jose Carlos

NIF

****1306*

EXPEDIENTE

1271803

RESOLUCIÓN

DENEGACIÓN DE LA AYUDA

DATOS DE MANTENIMIENTO UNIDADES**GRUPO DE PAGO**

ZONAS DE LIMITACIONES NATURALES

**Sup. Dec.
Admisible**

0,00

**Sup.
Resuelta**

0,00

Sobredecl.

0,00

% Sobredecl.

0,00

RESUMEN DE PAGOS**IMPORTE (Euros)**

	RESUELTO	FEADER	MAPA	CAPADR
A pagar	0,00	0,00	0,00	0,00

APLICACIÓN DE REDUCCIONES Y PENALIZACIONES (%)

Crterios de subvencionabilidad (1)	Presentación tardía	Omisión declaración	Condicionalidad
100,00	0,00	0,00	0,00

IMPORTE (Euros)

Calculado(2)	Reducción	Penalización	Reducción Penalización (3)	Penalización adicional	Resuelto	FEADER	MAPA	CAPADR
0,00 €	0,00 €	0,00 €	0,00 €	0,00 €	0,00 €	0,00 €	0,00 €	0,00 €
Importe Unitario:	54,00 €	Nuevo Importe Unitario:	0,00 €					

RECINTOS PROPUESTOS

REF.	REFERENCIA SIGPAC	CULTIVO	S/R	USO SIGPAC	Sup. Dec. admisible	Sup. Campo	Sup. Determ.	Sup. Resuelta
5536520	41-032-004-00024-0001	PASTOS PERMANENTES DE 5 O MAS AÑOS	S		19,20		19,20	19,20

INCIDENCIAS**INCIDENCIA DESCRIPCIÓN**

2454	Solicitante de intervención 6613 cuyo regimen de afiliacion a la SS no es ni el sistema especial agrario(cuenta ajena) ni autonomo con actividad agraria.
74018	Productor que no es agricultor a título principal, según los datos del ejercicio fiscal n-1 y seguridad socia.
74053	Importe inferior a 100 Euros

Datos considerados para el Cálculo de la Carga Ganadera del expediente

Superficie determinada para Cálculo Carga Ganadera: 19,20 ha

Carga Ganadera del Expediente: 0,19 ugm/ha (4)

Explotación	Especie	Ugm Calculada para CG
ES410320000731	OVINA	3,71

Recintos Determinados para el Cálculo de Garga Ganadera

REF.	REFERENCIA SIGPAC	CULTIVO	DESCRIPCIÓN CULTIVO	S/R	SUP. RESUELTA (ha)
5536520	41-032-004-00024-00001	62000	PASTOS PERMANENTES DE 5 O MAS AÑOS-SIN VARIEDAD	S	19,20

(1) Con incidencias que retienen pago o deniegan el expediente.

(2) Se calcula sobre superficie declarada admisible.

(3) Aplicación del artículo 16 bis del RD 147/2023.

(4) Expediente con algunos recintos de pastos permanentes ubicados en espacios protegidos donde la carga ganadera mínima será 0,1 UGM/ha.

Puede verificar la integridad de una copia de este documento mediante la lectura del código QR adjunto o mediante el acceso a la dirección <https://ws050.juntadeandalucia.es/verificarFirma> indicando el código de VERIFICACIÓN

FIRMADO POR

RAQUEL MARIA ESPIN CRESPO

17/10/2024

VERIFICACIÓN

Pk2jmJDVJQXVSF7B6ESWF6FEMYA9VL

PÁG. 3831/3958



**APELLIDOS Y NOMBRE / RAZÓN SOCIAL**

NUÑEZ ASENCIO JOSE MANUEL

NIF

***8560*

EXPEDIENTE

1272585

RESOLUCIÓN

DENEGACIÓN DE LA AYUDA

DATOS DE MANTENIMIENTO UNIDADES**GRUPO DE PAGO**

ZONAS DE LIMITACIONES NATURALES

**Sup. Dec.
Admisible**

0,00

**Sup.
Resuelta**

0,00

Sobredecl.

0,00

% Sobredecl.

0,00

RESUMEN DE PAGOS**IMPORTE (Euros)**

	RESUELTO	FEADER	MAPA	CAPADR
A pagar	0,00	0,00	0,00	0,00

APLICACIÓN DE REDUCCIONES Y PENALIZACIONES (%)

Crterios de subvencionabilidad (1)	Presentación tardía	Omisión declaración	Condicionalidad
100,00	0,00	0,00	0,00

IMPORTE (Euros)

Calculado(2)	Reducción	Penalización	Reducción Penalización (3)	Penalización adicional	Resuelto	FEADER	MAPA	CAPADR
0,00 €	0,00 €	0,00 €	0,00 €	0,00 €	0,00 €	0,00 €	0,00 €	0,00 €
Importe Unitario:	54,00 €	Nuevo Importe Unitario:	0,00 €					

RECINTOS PROPUESTOS

REF.	REFERENCIA SIGPAC	CULTIVO	S/R	USO SIGPAC	Sup. Dec. admisible	Sup. Campo	Sup. Determ.	Sup. Resuelta
-492454	41-077-039-00005-0001	CEBADA	S		3,56		3,56	3,56

INCIDENCIAS**INCIDENCIA DESCRIPCIÓN**

74018	Productor que no es agricultor a título principal, según los datos del ejercicio fiscal n-1 y seguridad socia.
74053	Importe inferior a 100 Euros

(1) Con incidencias que retienen pago o deniegan el expediente.

(2) Se calcula sobre superficie declarada admisible.

(3) Aplicación del artículo 16 bis del RD 147/2023.

(4) Expediente con algunos recintos de pastos permanentes ubicados en espacios protegidos donde la carga ganadera mínima será 0,1 UGM/ha.

Puede verificar la integridad de una copia de este documento mediante la lectura del código QR adjunto o mediante el acceso a la dirección <https://ws050.juntadeandalucia.es/verificarFirma> indicando el código de VERIFICACIÓN

FIRMADO POR

RAQUEL MARIA ESPIN CRESPO

17/10/2024

VERIFICACIÓN

Pk2jmJDVJQXVSF7B6ESWF6FEMYA9VL

PÁG. 3832/3958





APELLIDOS Y NOMBRE / RAZÓN SOCIAL
 NUÑEZ SERRANO-SUÑER FRANCISCO DE ASIS
DATOS DE MANTENIMIENTO UNIDADES

NIF
 ****5469*

EXPEDIENTE
 1280913

RESOLUCIÓN
 DENEGACIÓN DE LA AYUDA

GRUPO DE PAGO	Sup. Dec. Admisible	Sup. Resuelta	Sobredecl.	% Sobredecl.
ZONAS DE LIMITACIONES NATURALES	0,00	0,00	0,00	0,00

RESUMEN DE PAGOS

	IMPORTE (Euros)			
	RESUELTO	FEADER	MAPA	CAPADR
A pagar	0,00	0,00	0,00	0,00

APLICACIÓN DE REDUCCIONES Y PENALIZACIONES (%)

Crterios de subvencionabilidad (1)	Presentación tardía	Omisión declaración	Condicionabilidad
100,00	0,00	0,00	0,00

IMPORTE (Euros)

Calculado(2)	Reducción	Penalización	Reducción Penalización (3)	Penalización adicional	Resuelto	FEADER	MAPA	CAPADR
0,00 €	0,00 €	0,00 €	0,00 €	0,00 €	0,00 €	0,00 €	0,00 €	0,00 €
Importe Unitario:	54,00 €	Nuevo Importe Unitario:	0,00 €					

RECINTOS PROPUESTOS

REF.	REFERENCIA SIGPAC	CULTIVO	S/R	USO SIGPAC	Sup. Dec. admisible	Sup. Campo	Sup. Determ.	Sup. Resuelta
6906260	41-083-002-00012-0011	PASTOS PERMANENTES DE 5 O MAS AÑOS	S		8,53		8,53	8,53

(1) Con incidencias que retienen pago o deniegan el expediente.

(2) Se calcula sobre superficie declarada admisible.

(3) Aplicación del artículo 16 bis del RD 147/2023.

(4) Expediente con algunos recintos de pastos permanentes ubicados en espacios protegidos donde la carga ganadera mínima será 0,1 UGM/ha.

Puede verificar la integridad de una copia de este documento mediante la lectura del código QR adjunto o mediante el acceso a la dirección <https://ws050.juntadeandalucia.es/verificarFirma> indicando el código de VERIFICACIÓN

FIRMADO POR	RAQUEL MARIA ESPIN CRESPO	17/10/2024	
VERIFICACIÓN	Pk2jmJDVJQXVSF7B6ESWF6FEMYA9VL	PÁG. 3833/3958	

**INCIDENCIAS****INCIDENCIA DESCRIPCIÓN**

74018	Productor que no es agricultor a título principal, según los datos del ejercicio fiscal n-1 y seguridad socia.
74053	Importe inferior a 100 Euros
86119	Carga ganadera NO cumple con el valor mínimo de 0,2 UGM/ha. Recinto:41-083-001-00014-00001 Cultivo:62000 PASTOS PERMANENTES DE 5 O MAS AÑOS-SIN VARIEDAD Secano Carga Ganadera:0,12 Recinto:41-083-001-00014-00002 Cultivo:62000 PASTOS PERMANENTES DE 5 O MAS AÑOS-SIN VARIEDAD Secano Carga Ganadera:0,12 Recinto:41-083-001-00014-00004 Cultivo:62000 PASTOS PERMANENTES DE 5 O MAS AÑOS-SIN VARIEDAD Secano Carga Ganadera:0,12 Recinto:41-083-001-00014-00006 Cultivo:62000 PASTOS PERMANENTES DE 5 O MAS AÑOS-SIN VARIEDAD Secano Carga Ganadera:0,12 Recinto:41-083-001-00015-00001 Cultivo:62000 PASTOS PERMANENTES DE 5 O MAS AÑOS-SIN VARIEDAD Secano Carga Ganadera:0,12 Recinto:41-083-001-00015-00002 Cultivo:62000 PASTOS PERMANENTES DE 5 O MAS AÑOS-SIN VARIEDAD Secano Carga Ganadera:0,12 Recinto:41-083-001-00015-00004 Cultivo:62000 PASTOS PERMANENTES DE 5 O MAS AÑOS-SIN VARIEDAD Secano Carga Ganadera:0,12 Recinto:41-083-001-00015-00010 Cultivo:62000 PASTOS PERMANENTES DE 5 O MAS AÑOS-SIN VARIEDAD Secano Carga Ganadera:0,12 Recinto:41-083-001-00015-00011 Cultivo:62000 PASTOS PERMANENTES DE 5 O MAS AÑOS-SIN VARIEDAD Secano Carga Ganadera:0,12 Recinto:41-083-001-00017-00003 Cultivo:62000 PASTOS PERMANENTES DE 5 O MAS AÑOS-SIN VARIEDAD Secano Carga Ganadera:0,12 Recinto:41-083-001-00017-00004 Cultivo:62000 PASTOS PERMANENTES DE 5 O MAS AÑOS-SIN VARIEDAD Secano Carga Ganadera:0,12 Recinto:41-083-001-00018-00002 Cultivo:62000 PASTOS PERMANENTES DE 5 O MAS AÑOS-SIN VARIEDAD Secano Carga Ganadera:0,12 Recinto:41-083-001-00018-00003 Cultivo:62000 PASTOS PERMANENTES DE 5 O MAS AÑOS-SIN VARIEDAD Secano Carga Ganadera:0,12 Recinto:41-083-001-00019-00001 Cultivo:62000 PASTOS PERMANENTES DE 5 O MAS AÑOS-SIN VARIEDAD Secano Carga Ganadera:0,12 Recinto:41-083-001-00019-00002 Cultivo:62000 PASTOS PERMANENTES DE 5 O MAS AÑOS-SIN VARIEDAD Secano Carga Ganadera:0,12 Recinto:41-083-002-00012-00002 Cultivo:62000 PASTOS PERMANENTES DE 5 O MAS AÑOS-SIN VARIEDAD Secano Carga Ganadera:0,12 Recinto:41-083-002-00012-00012 Cultivo:62000 PASTOS PERMANENTES DE 5 O MAS AÑOS-SIN VARIEDAD Secano Carga Ganadera:0,12 Recinto:41-083-002-00012-00013 Cultivo:62000 PASTOS PERMANENTES DE 5 O MAS AÑOS-SIN VARIEDAD Secano Carga Ganadera:0,12 Recinto:41-083-002-00012-00014 Cultivo:62000 PASTOS PERMANENTES DE 5 O MAS AÑOS-SIN VARIEDAD Secano Carga Ganadera:0,12 Recinto:41-083-002-00012-00015 Cultivo:62000 PASTOS PERMANENTES DE 5 O MAS AÑOS-SIN VARIEDAD Secano Carga Ganadera:0,12 Recinto:41-083-002-00012-00016 Cultivo:62000 PASTOS PERMANENTES DE 5 O MAS AÑOS-SIN VARIEDAD Secano Carga Ganadera:0,12 Recinto:41-083-002-00012-00018 Cultivo:62000 PASTOS PERMANENTES DE 5 O MAS AÑOS-SIN VARIEDAD Secano Carga Ganadera:0,12 Recinto:41-083-002-00020-00003 Cultivo:62000 PASTOS PERMANENTES DE 5 O MAS AÑOS-SIN VARIEDAD Secano Carga Ganadera:0,12 Recinto:41-083-002-00020-00010 Cultivo:62000 PASTOS PERMANENTES DE 5 O MAS AÑOS-SIN VARIEDAD Secano Carga Ganadera:0,12 Recinto:41-083-002-00020-00012 Cultivo:62000 PASTOS PERMANENTES DE 5 O MAS AÑOS-SIN VARIEDAD Secano Carga Ganadera:0,12 Recinto:41-083-002-00020-00013 Cultivo:62000 PASTOS PERMANENTES DE 5 O MAS AÑOS-SIN VARIEDAD Secano Carga Ganadera:0,12 Recinto:41-083-002-00020-00015 Cultivo:62000 PASTOS PERMANENTES DE 5 O MAS AÑOS-SIN VARIEDAD Secano Carga Ganadera:0,12 Recinto:41-083-002-00020-00017 Cultivo:62000 PASTOS PERMANENTES DE 5 O MAS AÑOS-SIN VARIEDAD Secano Carga Ganadera:0,12

Datos considerados para el Cálculo de la Carga Ganadera del expediente

Superficie determinada para Cálculo Carga Ganadera: 247,20 ha

Carga Ganadera del Expediente: 0,12 ugm/ha (4)

(1) Con incidencias que retienen pago o deniegan el expediente.

(2) Se calcula sobre superficie declarada admisible.

(3) Aplicación del artículo 16 bis del RD 147/2023.

(4) Expediente con algunos recintos de pastos permanentes ubicados en espacios protegidos donde la carga ganadera mínima será 0,1 UGM/ha.

Puede verificar la integridad de una copia de este documento mediante la lectura del código QR adjunto o mediante el acceso a la dirección <https://ws050.juntadeandalucia.es/verificarFirma> indicando el código de VERIFICACIÓN

FIRMADO POR

RAQUEL MARIA ESPIN CRESPO

17/10/2024

VERIFICACIÓN

Pk2jmJDVJQXVSF7B6ESWF6FEMYA9VL

PÁG. 3834/3958





Datos considerados para el Cálculo de la Carga Ganadera del expediente

Explotación	Especie	Ugm Calculada para CG
ES410830000083	BOVINA	25,05
ES410830000083	PORCINO	3,75

Recintos Determinados para el Cálculo de Garga Ganadera

REF.	REFERENCIA SIGPAC	CULTIVO	DESCRIPCIÓN CULTIVO	S/R	SUP. RESUELTA (ha)
6906242	41-083-001-00014-00001	62000	PASTOS PERMANENTES DE 5 O MAS AÑOS-SIN VARIEDAD	S	92,31
6906243	41-083-001-00014-00002	62000	PASTOS PERMANENTES DE 5 O MAS AÑOS-SIN VARIEDAD	S	3,98
6906244	41-083-001-00014-00004	62000	PASTOS PERMANENTES DE 5 O MAS AÑOS-SIN VARIEDAD	S	0,41
6906245	41-083-001-00014-00006	62000	PASTOS PERMANENTES DE 5 O MAS AÑOS-SIN VARIEDAD	S	3,42
6906247	41-083-001-00015-00001	62000	PASTOS PERMANENTES DE 5 O MAS AÑOS-SIN VARIEDAD	S	14,26
6906248	41-083-001-00015-00002	62000	PASTOS PERMANENTES DE 5 O MAS AÑOS-SIN VARIEDAD	S	12,29
6906249	41-083-001-00015-00004	62000	PASTOS PERMANENTES DE 5 O MAS AÑOS-SIN VARIEDAD	S	3,65
6906250	41-083-001-00015-00010	62000	PASTOS PERMANENTES DE 5 O MAS AÑOS-SIN VARIEDAD	S	0,70
6906251	41-083-001-00015-00011	62000	PASTOS PERMANENTES DE 5 O MAS AÑOS-SIN VARIEDAD	S	0,52
6906252	41-083-001-00017-00003	62000	PASTOS PERMANENTES DE 5 O MAS AÑOS-SIN VARIEDAD	S	2,89
6906253	41-083-001-00017-00004	62000	PASTOS PERMANENTES DE 5 O MAS AÑOS-SIN VARIEDAD	S	2,64
6906255	41-083-001-00018-00002	62000	PASTOS PERMANENTES DE 5 O MAS AÑOS-SIN VARIEDAD	S	17,76
6906256	41-083-001-00018-00003	62000	PASTOS PERMANENTES DE 5 O MAS AÑOS-SIN VARIEDAD	S	2,55
6906257	41-083-001-00019-00001	62000	PASTOS PERMANENTES DE 5 O MAS AÑOS-SIN VARIEDAD	S	8,75
6906258	41-083-001-00019-00002	62000	PASTOS PERMANENTES DE 5 O MAS AÑOS-SIN VARIEDAD	S	0,18
6906259	41-083-002-00012-00002	62000	PASTOS PERMANENTES DE 5 O MAS AÑOS-SIN VARIEDAD	S	29,91
6906260	41-083-002-00012-00011	62000	PASTOS PERMANENTES DE 5 O MAS AÑOS-SIN VARIEDAD	S	8,53
6906261	41-083-002-00012-00012	62000	PASTOS PERMANENTES DE 5 O MAS AÑOS-SIN VARIEDAD	S	1,31
6906262	41-083-002-00012-00013	62000	PASTOS PERMANENTES DE 5 O MAS AÑOS-SIN VARIEDAD	S	5,11
6906263	41-083-002-00012-00014	62000	PASTOS PERMANENTES DE 5 O MAS AÑOS-SIN VARIEDAD	S	3,37
6906264	41-083-002-00012-00015	62000	PASTOS PERMANENTES DE 5 O MAS AÑOS-SIN VARIEDAD	S	2,38
6906265	41-083-002-00012-00016	62000	PASTOS PERMANENTES DE 5 O MAS AÑOS-SIN VARIEDAD	S	2,85
6906266	41-083-002-00012-00018	62000	PASTOS PERMANENTES DE 5 O MAS AÑOS-SIN VARIEDAD	S	14,35
6906267	41-083-002-00020-00003	62000	PASTOS PERMANENTES DE 5 O MAS AÑOS-SIN VARIEDAD	S	2,14
6906268	41-083-002-00020-00010	62000	PASTOS PERMANENTES DE 5 O MAS AÑOS-SIN VARIEDAD	S	7,01
6906269	41-083-002-00020-00012	62000	PASTOS PERMANENTES DE 5 O MAS AÑOS-SIN VARIEDAD	S	0,63
6906270	41-083-002-00020-00013	62000	PASTOS PERMANENTES DE 5 O MAS AÑOS-SIN VARIEDAD	S	2,82
6906271	41-083-002-00020-00015	62000	PASTOS PERMANENTES DE 5 O MAS AÑOS-SIN VARIEDAD	S	0,06
6906272	41-083-002-00020-00017	62000	PASTOS PERMANENTES DE 5 O MAS AÑOS-SIN VARIEDAD	S	0,42

(1) Con incidencias que retienen pago o deniegan el expediente.

(2) Se calcula sobre superficie declarada admisible.

(3) Aplicación del artículo 16 bis del RD 147/2023.

(4) Expediente con algunos recintos de pastos permanentes ubicados en espacios protegidos donde la carga ganadera mínima será 0,1 UGM/ha.

Puede verificar la integridad de una copia de este documento mediante la lectura del código QR adjunto o mediante el acceso a la dirección <https://ws050.juntadeandalucia.es/verificarFirma> indicando el código de VERIFICACIÓN

FIRMADO POR	RAQUEL MARIA ESPIN CRESPO	17/10/2024
VERIFICACIÓN	Pk2jmJDVJQXVSF7B6ESWF6FEMYA9VL	PÁG. 3835/3958





APELLIDOS Y NOMBRE / RAZÓN SOCIAL

OLIVA MORILLO JOSE MARIA

NIF

***4845*

EXPEDIENTE

1206315

RESOLUCIÓN

DENEGACIÓN DE LA AYUDA

DATOS DE MANTENIMIENTO UNIDADES

GRUPO DE PAGO

ZONAS DE LIMITACIONES NATURALES

**Sup. Dec.
Admisible**

0,00

**Sup.
Resuelta**

0,00

Sobredecl.

0,00

% Sobredecl.

0,00

RESUMEN DE PAGOS

	IMPORTE (Euros)			
	RESUELTO	FEADER	MAPA	CAPADR
A pagar	0,00	0,00	0,00	0,00

APLICACIÓN DE REDUCCIONES Y PENALIZACIONES (%)

Crterios de subvencionabilidad (1)	Presentación tardía	Omisión declaración	Condicionalidad
100,00	0,00	0,00	0,00

IMPORTE (Euros)

Calculado(2)	Reducción	Penalización	Reducción Penalización (3)	Penalización adicional	Resuelto	FEADER	MAPA	CAPADR
0,00 €	0,00 €	0,00 €	0,00 €	0,00 €	0,00 €	0,00 €	0,00 €	0,00 €
Importe Unitario:	54,00 €	Nuevo Importe Unitario:	0,00 €					

RECINTOS PROPUESTOS

REF.	REFERENCIA SIGPAC	CULTIVO	S/R	USO SIGPAC	Sup. Dec. admisible	Sup. Campo	Sup. Determ.	Sup. Resuelta
-1629320	41-065-078-00181-0005	BARBECHO TRADICIONAL	S		0,99		0,99	0,99
-1571715	41-065-078-00181-0005	GARBANZOS	S		5,77		5,77	5,77
-550252	41-065-069-00054-0010	TRIGO BLANDO	S		0,05		0,05	0,05
1700000004743370	41-065-069-00049-0010	TRIGO BLANDO	S		0,15		0,15	0,15
1700000004743373	41-065-074-00056-0001	OLIVAR	R		0,81		0,81	0,81
1700000004743374	41-065-069-00049-0011	TRIGO BLANDO	R		5,93		5,93	5,93
1700000004743375	41-065-074-00107-0004	OLIVAR	S		1,16		1,16	1,16
1700000004743376	41-065-078-00181-0008	GARBANZOS	S		0,36	0,36	0,36	0,36
1700000004743377	41-065-075-00033-0002	BARBECHO TRADICIONAL	S		6,19		6,19	6,19

INCIDENCIAS

INCIDENCIA DESCRIPCIÓN

74018	Productor que no es agricultor a título principal, según los datos del ejercicio fiscal n-1 y seguridad socia.
74053	Importe inferior a 100 Euros

Datos considerados para el Cálculo de la Carga Ganadera del expediente

Superficie determinada para Cálculo Carga Ganadera: 0,00 ha
Carga Ganadera del Expediente: 0,00 ugm/ha

Incidenias de carga ganadera

INCIDENCIA DESCRIPCIÓN

86132	Recinto superficie forrajera que no realiza la actividad de producción de pastoreo. Recinto:41-065-078-00181-00005 Cultivo:20000 BARBECHO TRADICIONAL-SIN VARIEDAD Secano Recinto:41-065-075-00033-00002 Cultivo:20000 BARBECHO TRADICIONAL-SIN VARIEDAD Secano
-------	---

(1) Con incidencias que retienen pago o deniegan el expediente.

(2) Se calcula sobre superficie declarada admisible.

(3) Aplicación del artículo 16 bis del RD 147/2023.

(4) Expediente con algunos recintos de pastos permanentes ubicados en espacios protegidos donde la carga ganadera mínima será 0,1 UGM/ha.

Puede verificar la integridad de una copia de este documento mediante la lectura del código QR adjunto o mediante el acceso a la dirección <https://ws050.juntadeandalucia.es/verificarFirma> indicando el código de VERIFICACIÓN

FIRMADO POR

RAQUEL MARIA ESPIN CRESPO

17/10/2024

VERIFICACIÓN

Pk2jmJDVJQXVSF7B6ESWF6FEMYA9VL

PÁG. 3836/3958



**APELLIDOS Y NOMBRE / RAZÓN SOCIAL**

OLIVEROS TORRES GONZALO

NIF

***9354*

EXPEDIENTE

1283428

RESOLUCIÓN

DENEGACIÓN DE LA AYUDA

DATOS DE MANTENIMIENTO UNIDADES

GRUPO DE PAGO	Sup. Dec. Admisible	Sup. Resuelta	Sobredecl.	% Sobredecl.
ZONAS DE LIMITACIONES NATURALES	0,00	0,00	0,00	0,00

RESUMEN DE PAGOS

	IMPORTE (Euros)			
	RESUELTO	FEADER	MAPA	CAPADR
A pagar	0,00	0,00	0,00	0,00

APLICACIÓN DE REDUCCIONES Y PENALIZACIONES (%)

Crterios de subvencionabilidad (1)	Presentación tardía	Omisión declaración	Condicionabilidad
100,00	0,00	0,00	0,00

IMPORTE (Euros)

Calculado(2)	Reducción	Penalización	Reducción Penalización (3)	Penalización adicional	Resuelto	FEADER	MAPA	CAPADR
0,00 €	0,00 €	0,00 €	0,00 €	0,00 €	0,00 €	0,00 €	0,00 €	0,00 €
Importe Unitario:	54,00 €	Nuevo Importe Unitario:	0,00 €					

INCIDENCIAS**INCIDENCIA DESCRIPCIÓN**

- 74018 Productor que no es agricultor a título principal, según los datos del ejercicio fiscal n-1 y seguridad socia.
- 74053 Importe inferior a 100 Euros
- 86119 Carga ganadera NO cumple con el valor mínimo de 0,2 UGM/ha.
Recinto:41-027-019-00013-00014 Cultivo:62000 PASTOS PERMANENTES DE 5 O MAS AÑOS-SIN VARIEDAD Secano Carga Ganadera:0
- 86123 Recinto superficie forrajera que en REGA no tiene clasificación zootécnica permitida.
Recinto:41-027-019-00013-00014 Cultivo:62000 PASTOS PERMANENTES DE 5 O MAS AÑOS-SIN VARIEDAD Secano Explotacion:ES410270000264
- 86126 Recinto de forrajera para Cálculo de Carga Ganadera que No pertenece a Explotación con UGM válida.
Recinto:41-027-019-00013-00014 Cultivo:62000 PASTOS PERMANENTES DE 5 O MAS AÑOS-SIN VARIEDAD Secano Explotacion:ES410270000264

Datos considerados para el Cálculo de la Carga Ganadera del expediente

Superficie determinada para Cálculo Carga Ganadera: 0,00 ha
Carga Ganadera del Expediente: 0,00 ugm/ha

Incidentes de carga ganadera**INCIDENCIA DESCRIPCIÓN**

- 86123 Recinto superficie forrajera que en REGA no tiene clasificación zootécnica permitida.
Recinto:41-027-019-00013-00014 Cultivo:62000 PASTOS PERMANENTES DE 5 O MAS AÑOS-SIN VARIEDAD Secano Explotacion:ES410270000264
- 86126 Recinto de forrajera para Cálculo de Carga Ganadera que No pertenece a Explotación con UGM válida.
Recinto:41-027-019-00013-00014 Cultivo:62000 PASTOS PERMANENTES DE 5 O MAS AÑOS-SIN VARIEDAD Secano Explotacion:ES410270000264
- 86128 Recinto de Forrajeras que no ha contabilizado para Carga Ganadera por no tener una explotación válida para el cálculo de la Carga Ganadera
Recinto:41-027-019-00013-00014 Cultivo:62 PASTOS PERMANENTES DE 5 O MAS AÑOS-

(1) Con incidencias que retienen pago o deniegan el expediente.

(2) Se calcula sobre superficie declarada admisible.

(3) Aplicación del artículo 16 bis del RD 147/2023.

(4) Expediente con algunos recintos de pastos permanentes ubicados en espacios protegidos donde la carga ganadera mínima será 0,1 UGM/ha.

Puede verificar la integridad de una copia de este documento mediante la lectura del código QR adjunto o mediante el acceso a la dirección <https://ws050.juntadeandalucia.es/verificarFirma> indicando el código de VERIFICACIÓN

FIRMADO POR	RAQUEL MARIA ESPIN CRESPO	17/10/2024
VERIFICACIÓN	Pk2jmJDVJQXVSF7B6ESWF6FEMYA9VL	PÁG. 3837/3958



**APELLIDOS Y NOMBRE / RAZÓN SOCIAL**

ORTEGA MORILLA JOSE MARIA

NIF

****3420*

EXPEDIENTE

1081601

RESOLUCIÓN

DENEGACIÓN DE LA AYUDA

DATOS DE MANTENIMIENTO UNIDADES**GRUPO DE PAGO**

ZONAS DE LIMITACIONES NATURALES

**Sup. Dec.
Admisible**

0,00

**Sup.
Resuelta**

0,00

Sobredecl.

0,00

% Sobredecl.

0,00

RESUMEN DE PAGOS**IMPORTE (Euros)**

	RESUELTO	FEADER	MAPA	CAPADR
A pagar	0,00	0,00	0,00	0,00

APLICACIÓN DE REDUCCIONES Y PENALIZACIONES (%)

Crterios de subvencionabilidad (1)	Presentación tardía	Omisión declaración	Condicionalidad
100,00	0,00	0,00	0,00

IMPORTE (Euros)

Calculado(2)	Reducción	Penalización	Reducción Penalización (3)	Penalización adicional	Resuelto	FEADER	MAPA	CAPADR
0,00 €	0,00 €	0,00 €	0,00 €	0,00 €	0,00 €	0,00 €	0,00 €	0,00 €
Importe Unitario:	54,00 €	Nuevo Importe Unitario:	0,00 €					

RECINTOS PROPUESTOS

REF.	REFERENCIA SIGPAC	CULTIVO	S/R	USO SIGPAC	Sup. Dec. admisible	Sup. Campo	Sup. Determ.	Sup. Resuelta
170000002638297	41-002-012-00258-0001	OLIVAR	S		1,68		1,68	1,68
170000002638298	41-002-012-00259-0001	OLIVAR	S		1,89		1,89	1,89
170000002638299	41-002-012-00268-0001	OLIVAR	S		1,52		1,52	1,52
170000002638300	41-002-012-00269-0001	OLIVAR	S		2,09		2,09	2,09
170000002638301	41-002-012-00270-0001	OLIVAR	S		0,84		0,84	0,82
170000005500820	41-002-012-00257-0003	OLIVAR	S		7,11		7,11	7,11

INCIDENCIAS**INCIDENCIA DESCRIPCIÓN**

2454	Solicitante de intervención 6613 cuyo regimen de afiliacion a la SS no es ni el sistema especial agrario(cuenta ajena) ni autonomo con actividad agraria.
4272	Verifica que las líneas de declaración de las Solicitudes Únicas no tienen solapes con la capa de Retroactividad Gráfica (ambas de la misma campaña) a nivel de expediente/línea de declaración gráfica de la solicitud. Recinto:41-002-012-00270-00001 Cultivo: - Agregado de la referencia del recinto.:0 Zona de la referencia del recinto.:0 Superficie solapada.:0,02 Id. Incid.:98093235
74018	Productor que no es agricultor a título principal, según los datos del ejercicio fiscal n-1 y seguridad socia.
74053	Importe inferior a 100 Euros

(1) Con incidencias que retienen pago o deniegan el expediente.

(2) Se calcula sobre superficie declarada admisible.

(3) Aplicación del artículo 16 bis del RD 147/2023.

(4) Expediente con algunos recintos de pastos permanentes ubicados en espacios protegidos donde la carga ganadera mínima será 0,1 UGM/ha.

Puede verificar la integridad de una copia de este documento mediante la lectura del código QR adjunto o mediante el acceso a la dirección <https://ws050.juntadeandalucia.es/verificarFirma> indicando el código de VERIFICACIÓN

FIRMADO POR

RAQUEL MARIA ESPIN CRESPO

17/10/2024

VERIFICACIÓN

Pk2jmJDVJQXVSF7B6ESWF6FEMYA9VL

PÁG. 3838/3958



**APELLIDOS Y NOMBRE / RAZÓN SOCIAL**

ORTEGA SIBAJA PEDRO

NIF

****5805*

EXPEDIENTE

1202123

RESOLUCIÓN

DENEGACIÓN DE LA AYUDA

DATOS DE MANTENIMIENTO UNIDADES**GRUPO DE PAGO**

ZONAS DE LIMITACIONES NATURALES

**Sup. Dec.
Admisible**

0,00

**Sup.
Resuelta**

0,00

Sobredecl.

0,00

% Sobredecl.

0,00

RESUMEN DE PAGOS**IMPORTE (Euros)**

	RESUELTO	FEADER	MAPA	CAPADR
A pagar	0,00	0,00	0,00	0,00

APLICACIÓN DE REDUCCIONES Y PENALIZACIONES (%)

Criterios de subvencionabilidad (1)	Presentación tardía	Omisión declaración	Condicionabilidad
100,00	0,00	0,00	0,00

IMPORTE (Euros)

Calculado(2)	Reducción	Penalización	Reducción Penalización (3)	Penalización adicional	Resuelto	FEADER	MAPA	CAPADR
0,00 €	0,00 €	0,00 €	0,00 €	0,00 €	0,00 €	0,00 €	0,00 €	0,00 €
Importe Unitario:	54,00 €	Nuevo Importe Unitario:	0,00 €					

RECINTOS PROPUESTOS

REF.	REFERENCIA SIGPAC	CULTIVO	S/R	USO SIGPAC	Sup. Dec. admisible	Sup. Campo	Sup. Determ.	Sup. Resuelta
-801296	41-077-054-00016-0001	OLIVAR	S		2,13		2,13	2,13
-729871	41-077-024-00001-0009	OLIVAR	S		2,26		2,26	2,26
-729703	41-077-054-00015-0004	OLIVAR	S		1,01		1,01	1,01

INCIDENCIAS**INCIDENCIA DESCRIPCIÓN**

2454	Solicitante de intervención 6613 cuyo regimen de afiliacion a la SS no es ni el sistema especial agrario(cuenta ajena) ni autonomo con actividad agraria.
74018	Productor que no es agricultor a título principal, según los datos del ejercicio fiscal n-1 y seguridad socia.
74053	Importe inferior a 100 Euros

(1) Con incidencias que retienen pago o deniegan el expediente.

(2) Se calcula sobre superficie declarada admisible.

(3) Aplicación del artículo 16 bis del RD 147/2023.

(4) Expediente con algunos recintos de pastos permanentes ubicados en espacios protegidos donde la carga ganadera mínima será 0,1 UGM/ha.

Puede verificar la integridad de una copia de este documento mediante la lectura del código QR adjunto o mediante el acceso a la dirección <https://ws050.juntadeandalucia.es/verificarFirma> indicando el código de VERIFICACIÓN

FIRMADO POR

RAQUEL MARIA ESPIN CRESPO

17/10/2024

VERIFICACIÓN

Pk2jmJDVJQXVSF7B6ESWF6FEMYA9VL

PÁG. 3839/3958



**APELLIDOS Y NOMBRE / RAZÓN SOCIAL**

ORTIZ MARQUEZ ANTONIO

NIF

****2819*

EXPEDIENTE

1066209

RESOLUCIÓN

DENEGACIÓN DE LA AYUDA

DATOS DE MANTENIMIENTO UNIDADES

GRUPO DE PAGO	Sup. Dec. Admisible	Sup. Resuelta	Sobredecl.	% Sobredecl.
ZONAS DE LIMITACIONES NATURALES	0,00	0,00	0,00	0,00

RESUMEN DE PAGOS

	IMPORTE (Euros)			
	RESUELTO	FEADER	MAPA	CAPADR
A pagar	0,00	0,00	0,00	0,00

APLICACIÓN DE REDUCCIONES Y PENALIZACIONES (%)

Crterios de subvencionabilidad (1)	Presentación tardía	Omisión declaración	Condicionalidad
100,00	0,00	0,00	0,00

IMPORTE (Euros)

Calculado(2)	Reducción	Penalización	Reducción Penalización (3)	Penalización adicional	Resuelto	FEADER	MAPA	CAPADR
0,00 €	0,00 €	0,00 €	0,00 €	0,00 €	0,00 €	0,00 €	0,00 €	0,00 €
Importe Unitario:	54,00 €	Nuevo Importe Unitario:	0,00 €					

RECINTOS PROPUESTOS

REF.	REFERENCIA SIGPAC	CULTIVO	S/R	USO SIGPAC	Sup. Dec. admisible	Sup. Campo	Sup. Determ.	Sup. Resuelta
-1446284	41-045-004-00119-0011	OTROS FRUTALES	S		0,02		0,02	0,02
-1122972	41-045-004-00038-0004	FRUTOS DE CÁSCARA	S		0,04		0,04	0,04
-50985	41-045-004-00098-0003	OLIVAR	S		0,08		0,08	0,08
-50984	41-045-004-00097-0003	OLIVAR	S		0,05		0,05	0,05
-50983	41-045-004-00092-0010	OLIVAR	S		0,59		0,59	0,59
-19198	41-045-004-00080-0005	PISTACHO	R		0,95		0,95	0,95
5069314	41-045-004-00038-0006	FRUTOS DE CÁSCARA	S		0,30		0,30	0,30
5069412	41-045-004-00080-0004	OLIVAR	R		0,01		0,01	0,01
5193281	41-045-004-00038-0007	OTROS FRUTALES	S		0,07		0,07	0,07
1700000004453832	41-045-004-00038-0001	PISTACHO	S		0,87		0,87	0,87

INCIDENCIAS**INCIDENCIA DESCRIPCIÓN**

463	Productor que en su Declaración responsable no marca SÍ o NO en la casilla de "Realiza alguna actividad de las incluidas en el R.D."
2454	Solicitante de intervención 6613 cuyo regimen de afiliación a la SS no es ni el sistema especial agrario(cuenta ajena) ni autonomo con actividad agraria.
74018	Productor que no es agricultor a título principal, según los datos del ejercicio fiscal n-1 y seguridad socia.
74053	Importe inferior a 100 Euros

(1) Con incidencias que retienen pago o deniegan el expediente.

(2) Se calcula sobre superficie declarada admisible.

(3) Aplicación del artículo 16 bis del RD 147/2023.

(4) Expediente con algunos recintos de pastos permanentes ubicados en espacios protegidos donde la carga ganadera mínima será 0,1 UGM/ha.

Puede verificar la integridad de una copia de este documento mediante la lectura del código QR adjunto o mediante el acceso a la dirección <https://ws050.juntadeandalucia.es/verificarFirma> indicando el código de VERIFICACIÓN

FIRMADO POR	RAQUEL MARIA ESPIN CRESPO	17/10/2024
VERIFICACIÓN	Pk2jmJDVJQXVSF7B6ESWF6FEMYA9VL	PÁG. 3840/3958



**APELLIDOS Y NOMBRE / RAZÓN SOCIAL**

ORTUÑO GARCIA ISIDRO

NIF

***0383*

EXPEDIENTE

1267363

RESOLUCIÓN

DENEGACIÓN DE LA AYUDA

DATOS DE MANTENIMIENTO UNIDADES**GRUPO DE PAGO**

ZONAS DE LIMITACIONES NATURALES

**Sup. Dec.
Admisible**

0,00

**Sup.
Resuelta**

0,00

Sobredecl.

0,00

% Sobredecl.

0,00

RESUMEN DE PAGOS**IMPORTE (Euros)**

	RESUELTO	FEADER	MAPA	CAPADR
A pagar	0,00	0,00	0,00	0,00

APLICACIÓN DE REDUCCIONES Y PENALIZACIONES (%)

Crterios de subvencionabilidad (1)	Presentación tardía	Omisión declaración	Condicionalidad
100,00	0,00	0,00	0,00

IMPORTE (Euros)

Calculado(2)	Reducción	Penalización	Reducción Penalización (3)	Penalización adicional	Resuelto	FEADER	MAPA	CAPADR
0,00 €	0,00 €	0,00 €	0,00 €	0,00 €	0,00 €	0,00 €	0,00 €	0,00 €
Importe Unitario:	54,00 €	Nuevo Importe Unitario:	0,00 €					

RECINTOS PROPUESTOS

REF.	REFERENCIA SIGPAC	CULTIVO	S/R	USO SIGPAC	Sup. Dec. admisible	Sup. Campo	Sup. Determ.	Sup. Resuelta
-1559344	41-065-016-00019-0003	OLIVAR	S		6,27		6,27	6,27
-1252287	41-065-016-00068-0003	OLIVAR	S		1,20		1,20	1,20
-525364	41-065-016-00018-0002	OLIVAR	S		2,08		2,08	2,08
170000005237474	41-065-016-00046-0002	OLIVAR	S		0,64		0,64	0,64
170000005237478	41-065-016-00047-0001	OLIVAR	S		1,29		1,29	1,29

INCIDENCIAS**INCIDENCIA DESCRIPCIÓN**

74018	Productor que no es agricultor a título principal, según los datos del ejercicio fiscal n-1 y seguridad socia.
74053	Importe inferior a 100 Euros

(1) Con incidencias que retienen pago o deniegan el expediente.

(2) Se calcula sobre superficie declarada admisible.

(3) Aplicación del artículo 16 bis del RD 147/2023.

(4) Expediente con algunos recintos de pastos permanentes ubicados en espacios protegidos donde la carga ganadera mínima será 0,1 UGM/ha.

Puede verificar la integridad de una copia de este documento mediante la lectura del código QR adjunto o mediante el acceso a la dirección <https://ws050.juntadeandalucia.es/verificarFirma> indicando el código de VERIFICACIÓN

FIRMADO POR

RAQUEL MARIA ESPIN CRESPO

17/10/2024

VERIFICACIÓN

Pk2jmJDVJQXVSF7B6ESWF6FEMYA9VL

PÁG. 3841/3958



**APELLIDOS Y NOMBRE / RAZÓN SOCIAL**

PALMA RODRIGUEZ ANTONIO

NIF

****3068*

EXPEDIENTE

1212673

RESOLUCIÓN

DENEGACIÓN DE LA AYUDA

DATOS DE MANTENIMIENTO UNIDADES**GRUPO DE PAGO**

ZONAS DE LIMITACIONES NATURALES

**Sup. Dec.
Admisible**

0,00

**Sup.
Resuelta**

0,00

Sobredecl.

0,00

% Sobredecl.

0,00

RESUMEN DE PAGOS**IMPORTE (Euros)**

	RESUELTO	FEADER	MAPA	CAPADR
A pagar	0,00	0,00	0,00	0,00

APLICACIÓN DE REDUCCIONES Y PENALIZACIONES (%)

Crterios de subvencionabilidad (1)	Presentación tardía	Omisión declaración	Condicionalidad
100,00	0,00	0,00	0,00

IMPORTE (Euros)

Calculado(2)	Reducción	Penalización	Reducción adicional (3)	Penalización adicional	Resuelto	FEADER	MAPA	CAPADR
0,00 €	0,00 €	0,00 €	0,00 €	0,00 €	0,00 €	0,00 €	0,00 €	0,00 €
Importe Unitario:	54,00 €	Nuevo Importe Unitario:	0,00 €					

RECINTOS PROPUESTOS

REF.	REFERENCIA SIGPAC	CULTIVO	S/R	USO SIGPAC	Sup. Dec. admisible	Sup. Campo	Sup. Determ.	Sup. Resuelta
-800666	41-078-001-00391-0003	OLIVAR	S		0,64		0,64	0,64
-152526	41-078-001-00395-0013	OLIVAR	S		0,55		0,55	0,55
-152525	41-078-001-00395-0012	OLIVAR	S		0,20		0,20	0,20
1700000006751652	41-078-001-00113-0001	OLIVAR	S		0,54		0,54	0,54
1700000006751653	41-078-001-00512-0002	PASTOS PERMANENTES DE 5 O MAS AÑOS	S		0,02		0,02	0,02
1700000006751654	41-078-004-00001-0001	PASTOS PERMANENTES DE 5 O MAS AÑOS	S		33,70		33,70	33,70
1700000006751657	41-078-005-00009-0003	PASTOS PERMANENTES DE 5 O MAS AÑOS	S		26,60		26,60	26,60
1700000006751658	41-078-001-00391-0002	OLIVAR	S		2,15		2,15	2,15
1700000006751659	41-078-001-00392-0001	OLIVAR	S		0,04		0,04	0,04
1700000006751660	41-078-001-00395-0010	OLIVAR	S		4,27		4,27	4,22
1700000006751661	41-078-001-00294-0002	OLIVAR	S		7,90		7,90	7,90
1700000006751662	41-078-001-00404-0002	OLIVAR	S		2,21		2,21	2,16
1700000006751664	41-078-001-00393-0001	OLIVAR	S		0,04		0,04	0,04
1700000006751665	41-078-001-00394-0001	OLIVAR	S		2,63		2,63	2,63
1700000006751666	41-078-001-00512-0001	OLIVAR	S		0,38		0,38	0,38

INCIDENCIAS**INCIDENCIA DESCRIPCIÓN**

4272 Verifica que las líneas de declaración de las Solicitudes Únicas no tienen solapes con la capa de Retroactividad Gráfica (ambas de la misma campaña) a nivel de expediente/línea de declaración gráfica de la solicitud.
Recinto:41-078-001-00395-00010 Cultivo: - Agregado de la referencia del recinto.:0 Zona de la referencia del recinto.:0 Superficie solapada.:0,05 Id. Incid.:98093325
Recinto:41-078-001-00404-00002 Cultivo: - Agregado de la referencia del recinto.:0 Zona de la referencia del recinto.:0 Superficie solapada.:0,05 Id. Incid.:98093326

74018 Productor que no es agricultor a título principal, según los datos del ejercicio fiscal n-1 y seguridad socia.

74053 Importe inferior a 100 Euros

(1) Con incidencias que retienen pago o deniegan el expediente.

(2) Se calcula sobre superficie declarada admisible.

(3) Aplicación del artículo 16 bis del RD 147/2023.

(4) Expediente con algunos recintos de pastos permanentes ubicados en espacios protegidos donde la carga ganadera mínima será 0,1 UGM/ha.

Puede verificar la integridad de una copia de este documento mediante la lectura del código QR adjunto o mediante el acceso a la dirección <https://ws050.juntadeandalucia.es/verificarFirma> indicando el código de VERIFICACIÓN

FIRMADO POR

RAQUEL MARIA ESPIN CRESPO

17/10/2024

VERIFICACIÓN

Pk2jmJDVJQXVSF7B6ESWF6FEMYA9VL

PÁG. 3842/3958





Datos considerados para el Cálculo de la Carga Ganadera del expediente

Superficie determinada para Cálculo Carga Ganadera: 60,32 ha

Carga Ganadera del Expediente: 0,43 ugm/ha

<u>Explotación</u>	<u>Especie</u>	<u>Ugm Calculada para CG</u>
ES410780000118	OVINA	25,85

Recintos Determinados para el Cálculo de Garga Ganadera

<u>REF.</u>	<u>REFERENCIA SIGPAC</u>	<u>CULTIVO</u>	<u>DESCRIPCIÓN CULTIVO</u>	<u>S/R</u>	<u>SUP. RESUELTA (ha)</u>
1700000006751653	41-078-001-00512-00002	62000	PASTOS PERMANENTES DE 5 O MAS AÑOS-SIN VARIEDAD	S	0,02
1700000006751654	41-078-004-00001-00001	62000	PASTOS PERMANENTES DE 5 O MAS AÑOS-SIN VARIEDAD	S	33,70
1700000006751657	41-078-005-00009-00003	62000	PASTOS PERMANENTES DE 5 O MAS AÑOS-SIN VARIEDAD	S	26,60

(1) Con incidencias que retienen pago o deniegan el expediente.

(2) Se calcula sobre superficie declarada admisible.

(3) Aplicación del artículo 16 bis del RD 147/2023.

(4) Expediente con algunos recintos de pastos permanentes ubicados en espacios protegidos donde la carga ganadera mínima será 0,1 UGM/ha.

Puede verificar la integridad de una copia de este documento mediante la lectura del código QR adjunto o mediante el acceso a la dirección <https://ws050.juntadeandalucia.es/verificarFirma> indicando el código de VERIFICACIÓN

FIRMADO POR

RAQUEL MARIA ESPIN CRESPO

17/10/2024

VERIFICACIÓN

Pk2jmJDVJQXVSF7B6ESWF6FEMYA9VL

PÁG. 3843/3958



**APELLIDOS Y NOMBRE / RAZÓN SOCIAL**

Parrilla Maya Miguel

NIF

***0861*

EXPEDIENTE

1142793

RESOLUCIÓN

DENEGACIÓN DE LA AYUDA

DATOS DE MANTENIMIENTO UNIDADES**GRUPO DE PAGO**

ZONAS DE LIMITACIONES NATURALES

**Sup. Dec.
Admisible**

0,00

**Sup.
Resuelta**

0,00

Sobredecl.

0,00

% Sobredecl.

0,00

RESUMEN DE PAGOS**IMPORTE (Euros)**

	<u>RESUELTO</u>	<u>FEADER</u>	<u>MAPA</u>	<u>CAPADR</u>
A pagar	0,00	0,00	0,00	0,00

APLICACIÓN DE REDUCCIONES Y PENALIZACIONES (%)

Criterios de subvencionabilidad (1)	Presentación tardía	Omisión declaración	Condicionidad
100,00	0,00	0,00	0,00

IMPORTE (Euros)

Calculado(2)	Reducción	Penalización	Reducción Penalización (3)	Penalización adicional	Resuelto	FEADER	MAPA	CAPADR
0,00 €	0,00 €	0,00 €	0,00 €	0,00 €	0,00 €	0,00 €	0,00 €	0,00 €
Importe Unitario:	54,00 €	Nuevo Importe Unitario:	0,00 €					

(1) Con incidencias que retienen pago o deniegan el expediente.

(2) Se calcula sobre superficie declarada admisible.

(3) Aplicación del artículo 16 bis del RD 147/2023.

(4) Expediente con algunos recintos de pastos permanentes ubicados en espacios protegidos donde la carga ganadera mínima será 0,1 UGM/ha.

Puede verificar la integridad de una copia de este documento mediante la lectura del código QR adjunto o mediante el acceso a la dirección <https://ws050.juntadeandalucia.es/verificarFirma> indicando el código de VERIFICACIÓN

FIRMADO POR

RAQUEL MARIA ESPIN CRESPO

17/10/2024

VERIFICACIÓN

Pk2jmJDVJQXVSF7B6ESWF6FEMYA9VL

PÁG. 3844/3958



**INCIDENCIAS****INCIDENCIA DESCRIPCIÓN**

- 2454 Solicitante de intervención 6613 cuyo regimen de afiliacion a la SS no es ni el sistema especial agrario(cuenta ajena) ni autonomo con actividad agraria.
- 74018 Productor que no es agricultor a título principal, según los datos del ejercicio fiscal n-1 y seguridad socia.
- 74053 Importe inferior a 100 Euros
- 86119 Carga ganadera NO cumple con el valor mínimo de 0,2 UGM/ha.
 Recinto:41-083-008-00052-00002 Cultivo:62000 PASTOS PERMANENTES DE 5 O MAS AÑOS-SIN VARIEDAD Secano Carga Ganadera:0
 Recinto:41-083-008-00055-00001 Cultivo:62000 PASTOS PERMANENTES DE 5 O MAS AÑOS-SIN VARIEDAD Secano Carga Ganadera:0
 Recinto:41-083-008-00055-00003 Cultivo:62000 PASTOS PERMANENTES DE 5 O MAS AÑOS-SIN VARIEDAD Secano Carga Ganadera:0
 Recinto:41-083-008-00074-00004 Cultivo:62000 PASTOS PERMANENTES DE 5 O MAS AÑOS-SIN VARIEDAD Secano Carga Ganadera:0
 Recinto:41-083-008-00074-00005 Cultivo:62000 PASTOS PERMANENTES DE 5 O MAS AÑOS-SIN VARIEDAD Secano Carga Ganadera:0
 Recinto:41-083-008-00074-00013 Cultivo:62000 PASTOS PERMANENTES DE 5 O MAS AÑOS-SIN VARIEDAD Secano Carga Ganadera:0
 Recinto:41-083-008-00074-00016 Cultivo:62000 PASTOS PERMANENTES DE 5 O MAS AÑOS-SIN VARIEDAD Secano Carga Ganadera:0
- 86122 Recinto superficie forrajera que realiza la actividad de producción de pastoreo y no declara el o los códigos del Registro de Explotaciones Ganaderas de Andalucía, REGA.
 Recinto:41-083-008-00052-00002 Cultivo:62000 PASTOS PERMANENTES DE 5 O MAS AÑOS-SIN VARIEDAD Secano
 Recinto:41-083-008-00055-00001 Cultivo:62000 PASTOS PERMANENTES DE 5 O MAS AÑOS-SIN VARIEDAD Secano
 Recinto:41-083-008-00055-00003 Cultivo:62000 PASTOS PERMANENTES DE 5 O MAS AÑOS-SIN VARIEDAD Secano
 Recinto:41-083-008-00074-00004 Cultivo:62000 PASTOS PERMANENTES DE 5 O MAS AÑOS-SIN VARIEDAD Secano
 Recinto:41-083-008-00074-00005 Cultivo:62000 PASTOS PERMANENTES DE 5 O MAS AÑOS-SIN VARIEDAD Secano
 Recinto:41-083-008-00074-00013 Cultivo:62000 PASTOS PERMANENTES DE 5 O MAS AÑOS-SIN VARIEDAD Secano
 Recinto:41-083-008-00074-00016 Cultivo:62000 PASTOS PERMANENTES DE 5 O MAS AÑOS-SIN VARIEDAD Secano
- 86124 Recinto de forrajera para Cálculo de Carga Ganadera que No pertenece a Explotación.
 Recinto:41-083-008-00052-00002 Cultivo:62000 PASTOS PERMANENTES DE 5 O MAS AÑOS-SIN VARIEDAD Secano
 Recinto:41-083-008-00055-00001 Cultivo:62000 PASTOS PERMANENTES DE 5 O MAS AÑOS-SIN VARIEDAD Secano
 Recinto:41-083-008-00055-00003 Cultivo:62000 PASTOS PERMANENTES DE 5 O MAS AÑOS-SIN VARIEDAD Secano
 Recinto:41-083-008-00074-00004 Cultivo:62000 PASTOS PERMANENTES DE 5 O MAS AÑOS-SIN VARIEDAD Secano
 Recinto:41-083-008-00074-00005 Cultivo:62000 PASTOS PERMANENTES DE 5 O MAS AÑOS-SIN VARIEDAD Secano
 Recinto:41-083-008-00074-00013 Cultivo:62000 PASTOS PERMANENTES DE 5 O MAS AÑOS-SIN VARIEDAD Secano
 Recinto:41-083-008-00074-00016 Cultivo:62000 PASTOS PERMANENTES DE 5 O MAS AÑOS-SIN VARIEDAD Secano

Datos considerados para el Cálculo de la Carga Ganadera del expediente

Superficie determinada para Cálculo Carga Ganadera: 0,00 ha
Carga Ganadera del Expediente: 0,00 ugm/ha

Incidenias de carga ganadera**INCIDENCIA DESCRIPCIÓN**

- 86122 Recinto superficie forrajera que realiza la actividad de producción de pastoreo y no declara el o los códigos del Registro de Explotaciones Ganaderas de Andalucía, REGA.
 Recinto:41-083-008-00055-00003 Cultivo:62000 PASTOS PERMANENTES DE 5 O MAS AÑOS-SIN VARIEDAD Secano
 Recinto:41-083-008-00055-00001 Cultivo:62000 PASTOS PERMANENTES DE 5 O MAS AÑOS-SIN VARIEDAD Secano
 Recinto:41-083-008-00052-00002 Cultivo:62000 PASTOS PERMANENTES DE 5 O MAS AÑOS-SIN VARIEDAD Secano
 Recinto:41-083-008-00074-00013 Cultivo:62000 PASTOS PERMANENTES DE 5 O MAS AÑOS-SIN VARIEDAD Secano
 Recinto:41-083-008-00074-00004 Cultivo:62000 PASTOS PERMANENTES DE 5 O MAS AÑOS-SIN VARIEDAD Secano
 Recinto:41-083-008-00074-00005 Cultivo:62000 PASTOS PERMANENTES DE 5 O MAS AÑOS-SIN VARIEDAD Secano
 Recinto:41-083-008-00074-00016 Cultivo:62000 PASTOS PERMANENTES DE 5 O MAS AÑOS-SIN VARIEDAD Secano
- 86124 Recinto de forrajera para Cálculo de Carga Ganadera que No pertenece a Explotación.
 Recinto:41-083-008-00055-00003 Cultivo:62000 PASTOS PERMANENTES DE 5 O MAS AÑOS-SIN VARIEDAD Secano
 Recinto:41-083-008-00055-00001 Cultivo:62000 PASTOS PERMANENTES DE 5 O MAS AÑOS-SIN VARIEDAD Secano
 Recinto:41-083-008-00052-00002 Cultivo:62000 PASTOS PERMANENTES DE 5 O MAS AÑOS-SIN VARIEDAD Secano

(1) Con incidencias que retienen pago o deniegan el expediente.

(2) Se calcula sobre superficie declarada admisible.

(3) Aplicación del artículo 16 bis del RD 147/2023.

(4) Expediente con algunos recintos de pastos permanentes ubicados en espacios protegidos donde la carga ganadera mínima será 0,1 UGM/ha.

Puede verificar la integridad de una copia de este documento mediante la lectura del código QR adjunto o mediante el acceso a la dirección <https://ws050.juntadeandalucia.es/verificarFirma> indicando el código de VERIFICACIÓN

FIRMADO POR

RAQUEL MARIA ESPIN CRESPO

17/10/2024

VERIFICACIÓN

Pk2jmJDVJQXVSF7B6ESWF6FEMYA9VL

PÁG. 3845/3958





	Recinto:41-083-008-00074-00013	Cultivo:62000	PASTOS PERMANENTES DE 5 O MAS AÑOS-SIN VARIEDAD	Secano
	Recinto:41-083-008-00074-00004	Cultivo:62000	PASTOS PERMANENTES DE 5 O MAS AÑOS-SIN VARIEDAD	Secano
	Recinto:41-083-008-00074-00005	Cultivo:62000	PASTOS PERMANENTES DE 5 O MAS AÑOS-SIN VARIEDAD	Secano
	Recinto:41-083-008-00074-00016	Cultivo:62000	PASTOS PERMANENTES DE 5 O MAS AÑOS-SIN VARIEDAD	Secano
86128	Recinto de Forrajas que no ha contabilizado para Carga Ganadera por no tener una explotación válida para el cálculo de la Carga Ganadera			
	Recinto:41-083-008-00055-00003	Cultivo:62	PASTOS PERMANENTES DE 5 O MAS AÑOS-	
	Recinto:41-083-008-00055-00001	Cultivo:62	PASTOS PERMANENTES DE 5 O MAS AÑOS-	
	Recinto:41-083-008-00052-00002	Cultivo:62	PASTOS PERMANENTES DE 5 O MAS AÑOS-	
	Recinto:41-083-008-00074-00013	Cultivo:62	PASTOS PERMANENTES DE 5 O MAS AÑOS-	
	Recinto:41-083-008-00074-00004	Cultivo:62	PASTOS PERMANENTES DE 5 O MAS AÑOS-	
	Recinto:41-083-008-00074-00005	Cultivo:62	PASTOS PERMANENTES DE 5 O MAS AÑOS-	
	Recinto:41-083-008-00074-00016	Cultivo:62	PASTOS PERMANENTES DE 5 O MAS AÑOS-	

(1) Con incidencias que retienen pago o deniegan el expediente.

(2) Se calcula sobre superficie declarada admisible.

(3) Aplicación del artículo 16 bis del RD 147/2023.

(4) Expediente con algunos recintos de pastos permanentes ubicados en espacios protegidos donde la carga ganadera mínima será 0,1 UGM/ha.

Puede verificar la integridad de una copia de este documento mediante la lectura del código QR adjunto o mediante el acceso a la dirección <https://ws050.juntadeandalucia.es/verificarFirma> indicando el código de VERIFICACIÓN

FIRMADO POR	RAQUEL MARIA ESPIN CRESPO	17/10/2024	
VERIFICACIÓN	Pk2jmJDVJQXVSF7B6ESWF6FEMYA9VL	PÁG. 3846/3958	

**APELLIDOS Y NOMBRE / RAZÓN SOCIAL**

PASCUAL GARCIA ANDRES

NIF

****5607*

EXPEDIENTE

1188765

RESOLUCIÓN

DENEGACIÓN DE LA AYUDA

DATOS DE MANTENIMIENTO UNIDADES**GRUPO DE PAGO**

ZONAS DE LIMITACIONES NATURALES

**Sup. Dec.
Admisible**

0,00

**Sup.
Resuelta**

0,00

Sobredecl.

0,00

% Sobredecl.

0,00

RESUMEN DE PAGOS**IMPORTE (Euros)**

	<u>RESUELTO</u>	<u>FEADER</u>	<u>MAPA</u>	<u>CAPADR</u>
A pagar	0,00	0,00	0,00	0,00

APLICACIÓN DE REDUCCIONES Y PENALIZACIONES (%)

Criterios de subvencionabilidad (1)	Presentación tardía	Omisión declaración	Condicionabilidad
100,00	0,00	0,00	0,00

IMPORTE (Euros)

Calculado(2)	Reducción	Penalización	Reducción Penalización (3)	Penalización adicional	Resuelto	FEADER	MAPA	CAPADR
0,00 €	0,00 €	0,00 €	0,00 €	0,00 €	0,00 €	0,00 €	0,00 €	0,00 €
Importe Unitario:	54,00 €	Nuevo Importe Unitario:	0,00 €					

INCIDENCIAS**INCIDENCIA DESCRIPCIÓN**

74051	Solicitante de intervención 6613, que no declara ningun recinto en zona desfavorecida.
74053	Importe inferior a 100 Euros

(1) Con incidencias que retienen pago o deniegan el expediente.

(2) Se calcula sobre superficie declarada admisible.

(3) Aplicación del artículo 16 bis del RD 147/2023.

(4) Expediente con algunos recintos de pastos permanentes ubicados en espacios protegidos donde la carga ganadera mínima será 0,1 UGM/ha.

Puede verificar la integridad de una copia de este documento mediante la lectura del código QR adjunto o mediante el acceso a la dirección <https://ws050.juntadeandalucia.es/verificarFirma> indicando el código de VERIFICACIÓN

FIRMADO POR

RAQUEL MARIA ESPIN CRESPO

17/10/2024

VERIFICACIÓN

Pk2jmJDVJQXVSF7B6ESWF6FEMYA9VL

PÁG. 3847/3958



**APELLIDOS Y NOMBRE / RAZÓN SOCIAL**

PEREZ CALDERON RUSSI MARIA PILAR

NIF

****7746*

EXPEDIENTE

1230443

RESOLUCIÓN

DENEGACIÓN DE LA AYUDA

DATOS DE MANTENIMIENTO UNIDADES**GRUPO DE PAGO**

ZONAS DE LIMITACIONES NATURALES

**Sup. Dec.
Admisible**

0,00

**Sup.
Resuelta**

0,00

Sobredecl.

0,00

% Sobredecl.

0,00

RESUMEN DE PAGOS**IMPORTE (Euros)**

	RESUELTO	FEADER	MAPA	CAPADR
A pagar	0,00	0,00	0,00	0,00

APLICACIÓN DE REDUCCIONES Y PENALIZACIONES (%)

Crterios de subvencionabilidad (1)	Presentación tardía	Omisión declaración	Condicionalidad
100,00	0,00	0,00	0,00

IMPORTE (Euros)

Calculado(2)	Reducción	Penalización	Reducción Penalización (3)	Penalización adicional	Resuelto	FEADER	MAPA	CAPADR
0,00 €	0,00 €	0,00 €	0,00 €	0,00 €	0,00 €	0,00 €	0,00 €	0,00 €
Importe Unitario:	54,00 €	Nuevo Importe Unitario:	0,00 €					

RECINTOS PROPUESTOS

REF.	REFERENCIA SIGPAC	CULTIVO	S/R	USO SIGPAC	Sup. Dec. admisible	Sup. Campo	Sup. Determ.	Sup. Resuelta
170000005169037	41-032-009-00231-0001	OLIVAR	S		9,94		9,94	9,94
1700000006378331	41-032-006-00016-0014	OLIVAR	S		13,89		13,89	13,89
1700000006378332	41-032-006-00017-0003	OLIVAR	S		1,81		1,81	1,81
1700000006378333	41-032-006-00016-0015	OLIVAR	S		1,03		1,03	1,03
1700000006378334	41-032-006-00016-0022	OLIVAR	S		0,03		0,03	0,03
1700000006378335	41-032-006-00038-0001	OLIVAR	S		3,64		3,64	3,64

INCIDENCIAS**INCIDENCIA DESCRIPCIÓN**

74018	Productor que no es agricultor a título principal, según los datos del ejercicio fiscal n-1 y seguridad socia.
74053	Importe inferior a 100 Euros

(1) Con incidencias que retienen pago o deniegan el expediente.

(2) Se calcula sobre superficie declarada admisible.

(3) Aplicación del artículo 16 bis del RD 147/2023.

(4) Expediente con algunos recintos de pastos permanentes ubicados en espacios protegidos donde la carga ganadera mínima será 0,1 UGM/ha.

Puede verificar la integridad de una copia de este documento mediante la lectura del código QR adjunto o mediante el acceso a la dirección <https://ws050.juntadeandalucia.es/verificarFirma> indicando el código de VERIFICACIÓN

FIRMADO POR

RAQUEL MARIA ESPIN CRESPO

17/10/2024

VERIFICACIÓN

Pk2jmJDVJQXVSF7B6ESWF6FEMYA9VL

PÁG. 3848/3958





APELLIDOS Y NOMBRE / RAZÓN SOCIAL

PÉREZ GÓMEZ ANA MARÍA

NIF
****7342*

EXPEDIENTE
1151581

RESOLUCIÓN
DENEGACIÓN DE LA AYUDA

DATOS DE MANTENIMIENTO UNIDADES

GRUPO DE PAGO

ZONAS DE LIMITACIONES NATURALES

Sup. Dec. Admisible	Sup. Resuelta	Sobredecl.	% Sobredecl.
0,00	0,00	0,00	0,00

RESUMEN DE PAGOS

	IMPORTE (Euros)			
	RESUELTO	FEADER	MAPA	CAPADR
A pagar	0,00	0,00	0,00	0,00

APLICACIÓN DE REDUCCIONES Y PENALIZACIONES (%)

Criterios de subvencionabilidad (1)	Presentación tardía	Omisión declaración	Condicionidad
100,00	0,00	0,00	0,00

IMPORTE (Euros)

Calculado(2)	Reducción	Penalización	Reducción Penalización (3)	Penalización adicional	Resuelto	FEADER	MAPA	CAPADR
0,00 €	0,00 €	0,00 €	0,00 €	0,00 €	0,00 €	0,00 €	0,00 €	0,00 €
Importe Unitario:	54,00 €	Nuevo Importe Unitario:	0,00 €					

(1) Con incidencias que retienen pago o deniegan el expediente.

(2) Se calcula sobre superficie declarada admisible.

(3) Aplicación del artículo 16 bis del RD 147/2023.

(4) Expediente con algunos recintos de pastos permanentes ubicados en espacios protegidos donde la carga ganadera mínima será 0,1 UGM/ha.

Puede verificar la integridad de una copia de este documento mediante la lectura del código QR adjunto o mediante el acceso a la dirección <https://ws050.juntadeandalucia.es/verificarFirma> indicando el código de VERIFICACIÓN

FIRMADO POR	RAQUEL MARIA ESPIN CRESPO	17/10/2024
VERIFICACIÓN	Pk2jmJDVJQXVSF7B6ESWF6FEMYA9VL	PÁG. 3849/3958



**INCIDENCIAS****INCIDENCIA DESCRIPCIÓN**

452	Actividad agraria declarada en un recinto no compatible con el uso PA, PR o PS asignado en SIGPAC para ese recinto. Recinto:41-074-001-00017-00002 Cultivo:62000 PASTOS PERMANENTES DE 5 O MAS AÑOS-SIN VARIEDAD Secano USO ASIGNADO EN SIGPAC:PA Recinto:41-074-001-00017-00009 Cultivo:62000 PASTOS PERMANENTES DE 5 O MAS AÑOS-SIN VARIEDAD Secano USO ASIGNADO EN SIGPAC:PR Recinto:41-074-001-00074-00003 Cultivo:62000 PASTOS PERMANENTES DE 5 O MAS AÑOS-SIN VARIEDAD Secano USO ASIGNADO EN SIGPAC:PA Recinto:41-074-001-00074-00004 Cultivo:62000 PASTOS PERMANENTES DE 5 O MAS AÑOS-SIN VARIEDAD Secano USO ASIGNADO EN SIGPAC:PA
2454	Solicitante de intervención 6613 cuyo regimen de afiliacion a la SS no es ni el sistema especial agrario(cuenta ajena) ni autonomo con actividad agraria.
74018	Productor que no es agricultor a título principal, según los datos del ejercicio fiscal n-1 y seguridad socia.
74051	Solicitante de intervención 6613, que no declara ningun recinto en zona desfavorecida.
74053	Importe inferior a 100 Euros
86119	Carga ganadera NO cumple con el valor mínimo de 0,2 UGM/ha. Recinto:41-074-001-00017-00002 Cultivo:62000 PASTOS PERMANENTES DE 5 O MAS AÑOS-SIN VARIEDAD Secano Carga Ganadera:0 Recinto:41-074-001-00017-00009 Cultivo:62000 PASTOS PERMANENTES DE 5 O MAS AÑOS-SIN VARIEDAD Secano Carga Ganadera:0 Recinto:41-074-001-00074-00003 Cultivo:62000 PASTOS PERMANENTES DE 5 O MAS AÑOS-SIN VARIEDAD Secano Carga Ganadera:0 Recinto:41-074-001-00074-00004 Cultivo:62000 PASTOS PERMANENTES DE 5 O MAS AÑOS-SIN VARIEDAD Secano Carga Ganadera:0
86121	Recinto superficie forrajera que no realiza la actividad de producción de pastoreo. Recinto:41-074-001-00017-00002 Cultivo:62000 PASTOS PERMANENTES DE 5 O MAS AÑOS-SIN VARIEDAD Secano Actividad Agraria del recinto:2 Recinto:41-074-001-00017-00009 Cultivo:62000 PASTOS PERMANENTES DE 5 O MAS AÑOS-SIN VARIEDAD Secano Actividad Agraria del recinto:2 Recinto:41-074-001-00074-00003 Cultivo:62000 PASTOS PERMANENTES DE 5 O MAS AÑOS-SIN VARIEDAD Secano Actividad Agraria del recinto:2 Recinto:41-074-001-00074-00004 Cultivo:62000 PASTOS PERMANENTES DE 5 O MAS AÑOS-SIN VARIEDAD Secano Actividad Agraria del recinto:2
86122	Recinto superficie forrajera que realiza la actividad de producción de pastoreo y no declara el o los códigos del Registro de Explotaciones Ganaderas de Andalucía, REGA. Recinto:41-074-001-00017-00002 Cultivo:62000 PASTOS PERMANENTES DE 5 O MAS AÑOS-SIN VARIEDAD Secano Recinto:41-074-001-00017-00009 Cultivo:62000 PASTOS PERMANENTES DE 5 O MAS AÑOS-SIN VARIEDAD Secano Recinto:41-074-001-00074-00003 Cultivo:62000 PASTOS PERMANENTES DE 5 O MAS AÑOS-SIN VARIEDAD Secano Recinto:41-074-001-00074-00004 Cultivo:62000 PASTOS PERMANENTES DE 5 O MAS AÑOS-SIN VARIEDAD Secano
86124	Recinto de forrajera para Cálculo de Carga Ganadera que No pertenece a Explotación. Recinto:41-074-001-00017-00002 Cultivo:62000 PASTOS PERMANENTES DE 5 O MAS AÑOS-SIN VARIEDAD Secano Recinto:41-074-001-00017-00009 Cultivo:62000 PASTOS PERMANENTES DE 5 O MAS AÑOS-SIN VARIEDAD Secano Recinto:41-074-001-00074-00003 Cultivo:62000 PASTOS PERMANENTES DE 5 O MAS AÑOS-SIN VARIEDAD Secano Recinto:41-074-001-00074-00004 Cultivo:62000 PASTOS PERMANENTES DE 5 O MAS AÑOS-SIN VARIEDAD Secano

(1) Con incidencias que retienen pago o deniegan el expediente.

(2) Se calcula sobre superficie declarada admisible.

(3) Aplicación del artículo 16 bis del RD 147/2023.

(4) Expediente con algunos recintos de pastos permanentes ubicados en espacios protegidos donde la carga ganadera mínima será 0,1 UGM/ha.

Puede verificar la integridad de una copia de este documento mediante la lectura del código QR adjunto o mediante el acceso a la dirección <https://ws050.juntadeandalucia.es/verificarFirma> indicando el código de VERIFICACIÓN

FIRMADO POR

RAQUEL MARIA ESPIN CRESPO

17/10/2024

VERIFICACIÓN

Pk2jmJDVJQXVSF7B6ESWF6FEMYA9VL

PÁG. 3850/3958





APELLIDOS Y NOMBRE / RAZÓN SOCIAL

PÉREZ MARTÍNEZ ELIA MARÍA

NIF
****4136*

EXPEDIENTE
1251025

RESOLUCIÓN
DENEGACIÓN DE LA AYUDA

DATOS DE MANTENIMIENTO UNIDADES

GRUPO DE PAGO

ZONAS DE LIMITACIONES NATURALES

Sup. Dec. Admisible	Sup. Resuelta	Sobredecl.	% Sobredecl.
0,00	0,00	0,00	0,00

RESUMEN DE PAGOS

	IMPORTE (Euros)			
	RESUELTO	FEADER	MAPA	CAPADR
A pagar	0,00	0,00	0,00	0,00

APLICACIÓN DE REDUCCIONES Y PENALIZACIONES (%)

Criterios de subvencionabilidad (1)	Presentación tardía	Omisión declaración	Condicionabilidad
100,00	0,00	0,00	0,00

IMPORTE (Euros)

Calculado(2)	Reducción	Penalización	Reducción Penalización (3)	Penalización adicional	Resuelto	FEADER	MAPA	CAPADR
0,00 €	0,00 €	0,00 €	0,00 €	0,00 €	0,00 €	0,00 €	0,00 €	0,00 €
Importe Unitario:	54,00 €	Nuevo Importe Unitario:	0,00 €					

INCIDENCIAS

INCIDENCIA DESCRIPCIÓN

74051	Solicitante de intervención 6613, que no declara ningún recinto en zona desfavorecida.
74053	Importe inferior a 100 Euros

(1) Con incidencias que retienen pago o deniegan el expediente.

(2) Se calcula sobre superficie declarada admisible.

(3) Aplicación del artículo 16 bis del RD 147/2023.

(4) Expediente con algunos recintos de pastos permanentes ubicados en espacios protegidos donde la carga ganadera mínima será 0,1 UGM/ha.

Puede verificar la integridad de una copia de este documento mediante la lectura del código QR adjunto o mediante el acceso a la dirección <https://ws050.juntadeandalucia.es/verificarFirma> indicando el código de VERIFICACIÓN

FIRMADO POR	RAQUEL MARIA ESPIN CRESPO	17/10/2024
VERIFICACIÓN	Pk2jmJDVJQXVSF7B6ESWF6FEMYA9VL	PÁG. 3851/3958





APELLIDOS Y NOMBRE / RAZÓN SOCIAL
PEREZ-PALATIN SANTOS ANDRES FRANCISCO

NIF
****1497*

EXPEDIENTE
1008691

RESOLUCIÓN
DENEGACIÓN DE LA AYUDA

DATOS DE MANTENIMIENTO UNIDADES

GRUPO DE PAGO	Sup. Dec. Admisible	Sup. Resuelta	Sobredecl.	% Sobredecl.
ZONAS DE LIMITACIONES NATURALES	0,00	0,00	0,00	0,00

RESUMEN DE PAGOS

	IMPORTE (Euros)			
	RESUELTO	FEADER	MAPA	CAPADR
A pagar	0,00	0,00	0,00	0,00

APLICACIÓN DE REDUCCIONES Y PENALIZACIONES (%)

Criterios de subvencionabilidad (1)	Presentación tardía	Omisión declaración	Condicionalidad
100,00	0,00	0,00	0,00

IMPORTE (Euros)

Calculado(2)	Reducción	Penalización	Reducción Penalización (3)	Penalización adicional	Resuelto	FEADER	MAPA	CAPADR
0,00 €	0,00 €	0,00 €	0,00 €	0,00 €	0,00 €	0,00 €	0,00 €	0,00 €
Importe Unitario:	54,00 €	Nuevo Importe Unitario:	0,00 €					

RECINTOS PROPUESTOS

REF.	REFERENCIA SIGPAC	CULTIVO	S/R	USO SIGPAC	Sup. Dec. admisible	Sup. Campo	Sup. Determ.	Sup. Resuelta
-16106	41-073-005-00097-0004	OLIVAR	S		0,22		0,22	0,22
-16105	41-073-005-00097-0003	OLIVAR	S		0,06		0,06	0,06
-16075	41-073-005-00097-0002	OLIVAR	S		1,40		1,40	1,40
1700000002762151	41-073-005-00109-0004	OLIVAR	S		0,04		0,04	0,04
1700000002762152	41-073-005-00109-0013	OLIVAR	S		0,58		0,58	0,58
1700000002762153	41-073-005-00109-0027	OLIVAR	S		0,01		0,01	0,01
1700000002762155	41-073-005-00158-0002	OLIVAR	S		0,08		0,08	0,08
1700000002762157	41-073-005-00159-0002	OLIVAR	S		0,23		0,23	0,23
1700000002762159	41-073-005-00159-0003	OLIVAR	S		0,04		0,04	0,04
1700000002762160	41-073-005-00155-0002	OLIVAR	S		0,43		0,43	0,43
1700000002762163	41-073-005-00109-0006	CALABACÍN	R		0,54		0,54	0,54
1700000002762169	41-073-005-00160-0002	OLIVAR	S		0,80		0,80	0,80
1700000002762172	41-073-005-00109-0014	OLIVAR	S		0,23		0,23	0,23
1700000002762176	41-073-005-00109-0007	ALMENDROS	S		4,05		4,05	4,05
1700000002762177	41-073-005-00109-0008	ALMENDROS	S		0,15		0,15	0,15
1700000002762178	41-073-005-00109-0031	ALMENDROS	S		0,13		0,13	0,13
1700000002762179	41-073-005-00109-0034	ALMENDROS	S		0,08		0,08	0,08

INCIDENCIAS

INCIDENCIA DESCRIPCIÓN

2454	Solicitante de intervención 6613 cuyo regimen de afiliacion a la SS no es ni el sistema especial agrario(cuenta ajena) ni autonomo con actividad agraria.
74018	Productor que no es agricultor a título principal, según los datos del ejercicio fiscal n-1 y seguridad socia.
74053	Importe inferior a 100 Euros

(1) Con incidencias que retienen pago o deniegan el expediente.

(2) Se calcula sobre superficie declarada admisible.

(3) Aplicación del artículo 16 bis del RD 147/2023.

(4) Expediente con algunos recintos de pastos permanentes ubicados en espacios protegidos donde la carga ganadera mínima será 0,1 UGM/ha.

Puede verificar la integridad de una copia de este documento mediante la lectura del código QR adjunto o mediante el acceso a la dirección <https://ws050.juntadeandalucia.es/verificarFirma> indicando el código de VERIFICACIÓN

FIRMADO POR	RAQUEL MARIA ESPIN CRESPO	17/10/2024
VERIFICACIÓN	Pk2jmJDVJQXVSF7B6ESWF6FEMYA9VL	PÁG. 3852/3958



**APELLIDOS Y NOMBRE / RAZÓN SOCIAL**

PIMENTA RODRIGUEZ CESAR

NIF

***6609*

EXPEDIENTE

1218777

RESOLUCIÓN

DENEGACIÓN DE LA AYUDA

DATOS DE MANTENIMIENTO UNIDADES**GRUPO DE PAGO**

ZONAS DE LIMITACIONES NATURALES

Sup. Dec. Admisible

0,00

Sup. Resuelta

0,00

Sobredecl.

0,00

% Sobredecl.

0,00

RESUMEN DE PAGOS**IMPORTE (Euros)**

	RESUELTO	FEADER	MAPA	CAPADR
A pagar	0,00	0,00	0,00	0,00

APLICACIÓN DE REDUCCIONES Y PENALIZACIONES (%)

Crterios de subvencionabilidad (1)	Presentación tardía	Omisión declaración	Condicionalidad
100,00	0,00	0,00	0,00

IMPORTE (Euros)

Calculado(2)	Reducción	Penalización	Reducción Penalización (3)	Penalización adicional	Resuelto	FEADER	MAPA	CAPADR
0,00 €	0,00 €	0,00 €	0,00 €	0,00 €	0,00 €	0,00 €	0,00 €	0,00 €
Importe Unitario:	54,00 €	Nuevo Importe Unitario:	0,00 €					

RECINTOS PROPUESTOS

REF.	REFERENCIA SIGPAC	CULTIVO	S/R	USO SIGPAC	Sup. Dec. admisible	Sup. Campo	Sup. Determ.	Sup. Resuelta
-1606328	41-002-009-00103-0001	OLIVAR	S		1,57		1,57	1,57
-1378155	41-033-035-00178-0003	OLIVAR	S		0,08		0,08	0,08
-1378154	41-033-035-00178-0002	AVENA	R		0,01		0,01	0,01
-1378153	41-033-035-00178-0001	AVENA	R		0,01		0,01	0,01
6920665	41-002-009-00100-0002	OLIVAR	S		2,22		2,22	2,22
1700000007076606	41-033-035-00103-0003	OLIVAR	S		1,90		1,90	1,90
1700000007076607	41-033-035-00103-0006	TRITICALE	R		0,95		0,95	0,95
1700000007076608	41-033-035-00103-0011	AVENA	R		0,85		0,85	0,85

INCIDENCIAS**INCIDENCIA DESCRIPCIÓN**

2454	Solicitante de intervención 6613 cuyo regimen de afiliacion a la SS no es ni el sistema especial agrario(cuenta ajena) ni autonomo con actividad agraria.
74018	Productor que no es agricultor a título principal, según los datos del ejercicio fiscal n-1 y seguridad socia.
74053	Importe inferior a 100 Euros

(1) Con incidencias que retienen pago o deniegan el expediente.

(2) Se calcula sobre superficie declarada admisible.

(3) Aplicación del artículo 16 bis del RD 147/2023.

(4) Expediente con algunos recintos de pastos permanentes ubicados en espacios protegidos donde la carga ganadera mínima será 0,1 UGM/ha.

Puede verificar la integridad de una copia de este documento mediante la lectura del código QR adjunto o mediante el acceso a la dirección <https://ws050.juntadeandalucia.es/verificarFirma> indicando el código de VERIFICACIÓN

FIRMADO POR

RAQUEL MARIA ESPIN CRESPO

17/10/2024

VERIFICACIÓN

Pk2jmJDVJQXVSF7B6ESWF6FEMYA9VL

PÁG. 3853/3958



**APELLIDOS Y NOMBRE / RAZÓN SOCIAL**

PORRAS RIVERO JOSEFA

NIF

****2591*

EXPEDIENTE

1206030

RESOLUCIÓN

DENEGACIÓN DE LA AYUDA

DATOS DE MANTENIMIENTO UNIDADES**GRUPO DE PAGO**

ZONAS DE LIMITACIONES NATURALES

**Sup. Dec.
Admisible**

0,00

**Sup.
Resuelta**

0,00

Sobredecl.

0,00

% Sobredecl.

0,00

RESUMEN DE PAGOS**IMPORTE (Euros)**

	RESUELTO	FEADER	MAPA	CAPADR
A pagar	0,00	0,00	0,00	0,00

APLICACIÓN DE REDUCCIONES Y PENALIZACIONES (%)

Crterios de subvencionabilidad (1)	Presentación tardía	Omisión declaración	Condicionalidad
100,00	0,00	0,00	0,00

IMPORTE (Euros)

Calculado(2)	Reducción	Penalización	Reducción Penalización (3)	Penalización adicional	Resuelto	FEADER	MAPA	CAPADR
0,00 €	0,00 €	0,00 €	0,00 €	0,00 €	0,00 €	0,00 €	0,00 €	0,00 €
Importe Unitario:	54,00 €	Nuevo Importe Unitario:	0,00 €					

RECINTOS PROPUESTOS

REF.	REFERENCIA SIGPAC	CULTIVO	S/R	USO SIGPAC	Sup. Dec. admisible	Sup. Campo	Sup. Determ.	Sup. Resuelta
-1054724	41-032-007-00061-0025	PASTOS PERMANENTES DE 5 O MAS AÑOS	S		0,10		0,10	0,10
-1054723	41-032-007-00061-0024	PASTOS PERMANENTES DE 5 O MAS AÑOS	S		0,17		0,17	0,17
1700000006602699	41-032-007-00061-0016	OLIVAR	S		6,62		6,62	6,62
1700000006602702	41-032-007-00061-0018	OLIVAR	S		76,51		76,51	76,51
1700000006602707	41-032-007-00061-0015	PASTOS PERMANENTES DE 5 O MAS AÑOS	S		3,20		3,20	3,20
1700000006602708	41-032-007-00061-0010	VIÑEDO VINIFICACIÓN	S		0,49		0,49	0,49
1700000006602709	41-032-007-00061-0021	PASTOS PERMANENTES DE 5 O MAS AÑOS	S		7,03		7,03	7,03
1700000006602711	41-032-007-00061-0014	OLIVAR	S		4,62		4,62	4,62
1700000006602714	41-032-003-00073-0003	PASTOS PERMANENTES DE 5 O MAS AÑOS	S		0,36		0,36	0,36
1700000006602720	41-032-003-00073-0001	OLIVAR	S		0,05		0,05	0,05
1700000006602721	41-032-007-00061-0001	PASTOS PERMANENTES DE 5 O MAS AÑOS	S		0,09		0,09	0,09
1700000006602722	41-032-007-00061-0008	PASTOS PERMANENTES DE 5 O MAS AÑOS	S		0,44		0,44	0,44
1700000006602729	41-032-007-00061-0022	GUISANTES	S		2,30		2,30	2,30
1700000006602731	41-032-007-00061-0017	AVENA	S		4,51		4,51	4,51
1700000006602732	41-032-007-00061-0019	CEBADA	R		4,30		4,30	4,30
1700000006602738	41-032-007-00061-0011	GUISANTES	S		2,05		2,05	2,05
1700000006602740	41-032-007-00061-0020	CEBADA	S		0,54		0,54	0,54

INCIDENCIAS**INCIDENCIA DESCRIPCIÓN**

- 2454 Solicitante de intervención 6613 cuyo regimen de afiliacion a la SS no es ni el sistema especial agrario(cuenta ajena) ni autonomo con actividad agraria.
- 74018 Productor que no es agricultor a título principal, según los datos del ejercicio fiscal n-1 y seguridad socia.
- 74053 Importe inferior a 100 Euros
- 75022 No Autoriza a que, en caso de la devolución por la entidad financiera (retrocesión bancaria) del pago en la cuenta corriente consignada en la solicitud y que está debidamente registrada en el sistema contable GIRO de la Junta de Andalucía, se proceda al pago en cualquier otra cuenta corriente de la titularidad del solicitante vigente en dicho sistema contable.

(1) Con incidencias que retienen pago o deniegan el expediente.

(2) Se calcula sobre superficie declarada admisible.

(3) Aplicación del artículo 16 bis del RD 147/2023.

(4) Expediente con algunos recintos de pastos permanentes ubicados en espacios protegidos donde la carga ganadera mínima será 0,1 UGM/ha.

Puede verificar la integridad de una copia de este documento mediante la lectura del código QR adjunto o mediante el acceso a la dirección <https://ws050.juntadeandalucia.es/verificarFirma> indicando el código de VERIFICACIÓN

FIRMADO POR

RAQUEL MARIA ESPIN CRESPO

17/10/2024

VERIFICACIÓN

Pk2jmJDVJQXVSF7B6ESWF6FEMYA9VL

PÁG. 3854/3958



**Datos considerados para el Cálculo de la Carga Ganadera del expediente**

Superficie determinada para Cálculo Carga Ganadera: 355,17 ha

Carga Ganadera del Expediente: 0,27 ugm/ha (4)

Explotación	Especie	Ugm Calculada para CG
ES410320000007	OVINA	27,21
ES410320000007	PORCINO	48,33
ES410480000084	OVINA	5,85
ES410480000084	PORCINO	13,26

Recintos Determinados para el Cálculo de Garga Ganadera

REF.	REFERENCIA SIGPAC	CULTIVO	DESCRIPCIÓN CULTIVO	S/R	SUP. RESUELTA (ha)
-1054724	41-032-007-00061-00025	62000	PASTOS PERMANENTES DE 5 O MAS AÑOS-SIN VARIEDAD	S	0,10
-1054723	41-032-007-00061-00024	62000	PASTOS PERMANENTES DE 5 O MAS AÑOS-SIN VARIEDAD	S	0,17
170000006602698	41-048-002-00005-00001	62000	PASTOS PERMANENTES DE 5 O MAS AÑOS-SIN VARIEDAD	S	32,74
170000006602707	41-032-007-00061-00015	62000	PASTOS PERMANENTES DE 5 O MAS AÑOS-SIN VARIEDAD	S	3,20
170000006602709	41-032-007-00061-00021	62000	PASTOS PERMANENTES DE 5 O MAS AÑOS-SIN VARIEDAD	S	7,03
170000006602712	41-048-001-00004-00001	62000	PASTOS PERMANENTES DE 5 O MAS AÑOS-SIN VARIEDAD	S	1,60
170000006602714	41-032-003-00073-00003	62000	PASTOS PERMANENTES DE 5 O MAS AÑOS-SIN VARIEDAD	S	0,36
170000006602721	41-032-007-00061-00001	62000	PASTOS PERMANENTES DE 5 O MAS AÑOS-SIN VARIEDAD	S	0,09
170000006602722	41-032-007-00061-00008	62000	PASTOS PERMANENTES DE 5 O MAS AÑOS-SIN VARIEDAD	S	0,44
170000006602730	41-048-013-00201-00002	62000	PASTOS PERMANENTES DE 5 O MAS AÑOS-SIN VARIEDAD	S	0,05
170000006602734	41-048-009-00006-00001	62000	PASTOS PERMANENTES DE 5 O MAS AÑOS-SIN VARIEDAD	S	35,21
170000006602735	41-048-009-00005-00001	62000	PASTOS PERMANENTES DE 5 O MAS AÑOS-SIN VARIEDAD	S	163,75
170000006602741	41-048-009-00008-00001	62000	PASTOS PERMANENTES DE 5 O MAS AÑOS-SIN VARIEDAD	S	81,43
170000006602743	41-048-009-00008-00002	62000	PASTOS PERMANENTES DE 5 O MAS AÑOS-SIN VARIEDAD	S	1,71
170000006602744	41-048-003-00007-00003	62000	PASTOS PERMANENTES DE 5 O MAS AÑOS-SIN VARIEDAD	S	0,01
170000006602746	41-048-009-00004-00001	62000	PASTOS PERMANENTES DE 5 O MAS AÑOS-SIN VARIEDAD	S	7,96
170000006602747	41-048-003-00007-00001	62000	PASTOS PERMANENTES DE 5 O MAS AÑOS-SIN VARIEDAD	S	0,79
170000006602748	41-048-009-00005-00002	62000	PASTOS PERMANENTES DE 5 O MAS AÑOS-SIN VARIEDAD	S	18,53

(1) Con incidencias que retienen pago o deniegan el expediente.

(2) Se calcula sobre superficie declarada admisible.

(3) Aplicación del artículo 16 bis del RD 147/2023.

(4) Expediente con algunos recintos de pastos permanentes ubicados en espacios protegidos donde la carga ganadera mínima será 0,1 UGM/ha.

Puede verificar la integridad de una copia de este documento mediante la lectura del código QR adjunto o mediante el acceso a la dirección <https://ws050.juntadeandalucia.es/verificarFirma> indicando el código de VERIFICACIÓN

FIRMADO POR

RAQUEL MARIA ESPIN CRESPO

17/10/2024

VERIFICACIÓN

Pk2jmJDVJQXVSF7B6ESWF6FEMYA9VL

PÁG. 3855/3958





APELLIDOS Y NOMBRE / RAZÓN SOCIAL

PORRAS SANCHEZ CRISTOBAL

NIF
***0565*

EXPEDIENTE
1223669

RESOLUCIÓN
DENEGACIÓN DE LA AYUDA

DATOS DE MANTENIMIENTO UNIDADES

GRUPO DE PAGO

ZONAS DE LIMITACIONES NATURALES

Sup. Dec. Admisible	Sup. Resuelta	Sobredecl.	% Sobredecl.
1,51	1,51	0,00	0,00

RESUMEN DE PAGOS

	IMPORTE (Euros)			
	RESUELTO	FEADER	MAPA	CAPADR
A pagar	0,00	0,00	0,00	0,00

APLICACIÓN DE REDUCCIONES Y PENALIZACIONES (%)

Criterios de subvencionabilidad (1)	Presentación tardía	Omisión declaración	Condicionabilidad
100,00	0,00	0,00	0,00

IMPORTE (Euros)

Calculado(2)	Reducción	Penalización	Reducción Penalización (3)	Penalización adicional	Resuelto	FEADER	MAPA	CAPADR
81,54 €	0,00 €	0,00 €	0,00 €	0,00 €	0,00 €	0,00 €	0,00 €	0,00 €
Importe Unitario:	54,00 €	Nuevo Importe Unitario:	54,00 €					

RECINTOS PROPUESTOS

REF.	REFERENCIA SIGPAC	CULTIVO	S/R	USO SIGPAC	Sup. Dec. admisible	Sup. Campo	Sup. Determ.	Sup. Resuelta
5102240	41-100-002-00229-0001	OLIVAR	S		1,51		1,51	1,51

INCIDENCIAS

INCIDENCIA DESCRIPCIÓN

74053 Importe inferior a 100 Euros

(1) Con incidencias que retienen pago o deniegan el expediente.

(2) Se calcula sobre superficie declarada admisible.

(3) Aplicación del artículo 16 bis del RD 147/2023.

(4) Expediente con algunos recintos de pastos permanentes ubicados en espacios protegidos donde la carga ganadera mínima será 0,1 UGM/ha.

Puede verificar la integridad de una copia de este documento mediante la lectura del código QR adjunto o mediante el acceso a la dirección <https://ws050.juntadeandalucia.es/verificarFirma> indicando el código de VERIFICACIÓN

FIRMADO POR	RAQUEL MARIA ESPIN CRESPO	17/10/2024	
VERIFICACIÓN	Pk2jmJDVJQXVSF7B6ESWF6FEMYA9VL	PÁG. 3856/3958	

**APELLIDOS Y NOMBRE / RAZÓN SOCIAL**

PORRAS SANCHEZ JOSE MARIA

NIF

***9484*

EXPEDIENTE

1031779

RESOLUCIÓN

DENEGACIÓN DE LA AYUDA

DATOS DE MANTENIMIENTO UNIDADES**GRUPO DE PAGO**

ZONAS DE LIMITACIONES NATURALES

**Sup. Dec.
Admisible**

1,20

**Sup.
Resuelta**

1,20

Sobredecl.

0,00

% Sobredecl.

0,00

RESUMEN DE PAGOS**IMPORTE (Euros)**

	RESUELTO	FEADER	MAPA	CAPADR
A pagar	0,00	0,00	0,00	0,00

APLICACIÓN DE REDUCCIONES Y PENALIZACIONES (%)

Crterios de subvencionabilidad (1)	Presentación tardía	Omisión declaración	Condicionalidad
100,00	0,00	0,00	0,00

IMPORTE (Euros)

Calculado(2)	Reducción	Penalización	Reducción Penalización (3)	Penalización adicional	Resuelto	FEADER	MAPA	CAPADR
64,80 €	0,00 €	0,00 €	0,00 €	0,00 €	0,00 €	0,00 €	0,00 €	0,00 €
Importe Unitario:	54,00 €	Nuevo Importe Unitario:	54,00 €					

RECINTOS PROPUESTOS

REF.	REFERENCIA SIGPAC	CULTIVO	S/R	USO SIGPAC	Sup. Dec. admisible	Sup. Campo	Sup. Determ.	Sup. Resuelta
170000003538026	14-004-010-00127-0001	OLIVAR	S		1,20		1,20	1,20

INCIDENCIAS**INCIDENCIA DESCRIPCIÓN**

74053 Importe inferior a 100 Euros

(1) Con incidencias que retienen pago o deniegan el expediente.

(2) Se calcula sobre superficie declarada admisible.

(3) Aplicación del artículo 16 bis del RD 147/2023.

(4) Expediente con algunos recintos de pastos permanentes ubicados en espacios protegidos donde la carga ganadera mínima será 0,1 UGM/ha.

Puede verificar la integridad de una copia de este documento mediante la lectura del código QR adjunto o mediante el acceso a la dirección <https://ws050.juntadeandalucia.es/verificarFirma> indicando el código de VERIFICACIÓN

FIRMADO POR

RAQUEL MARIA ESPIN CRESPO

17/10/2024

VERIFICACIÓN

Pk2jmJDVJQXVSF7B6ESWF6FEMYA9VL

PÁG. 3857/3958





APELLIDOS Y NOMBRE / RAZÓN SOCIAL

RAMOS BAUTISTA JOSE MARIA

NIF
***0174*

EXPEDIENTE
1255688

RESOLUCIÓN
DENEGACIÓN DE LA AYUDA

DATOS DE MANTENIMIENTO UNIDADES

GRUPO DE PAGO

ZONAS DE LIMITACIONES NATURALES

Sup. Dec. Admisible	Sup. Resuelta	Sobredecl.	% Sobredecl.
0,00	0,00	0,00	0,00

RESUMEN DE PAGOS

	IMPORTE (Euros)			
	RESUELTO	FEADER	MAPA	CAPADR
A pagar	0,00	0,00	0,00	0,00

APLICACIÓN DE REDUCCIONES Y PENALIZACIONES (%)

Criterios de subvencionabilidad (1)	Presentación tardía	Omisión declaración	Condicionidad
100,00	0,00	0,00	0,00

IMPORTE (Euros)

Calculado(2)	Reducción	Penalización	Reducción Penalización (3)	Penalización adicional	Resuelto	FEADER	MAPA	CAPADR
0,00 €	0,00 €	0,00 €	0,00 €	0,00 €	0,00 €	0,00 €	0,00 €	0,00 €
Importe Unitario:	54,00 €	Nuevo Importe Unitario:	0,00 €					

(1) Con incidencias que retienen pago o deniegan el expediente.

(2) Se calcula sobre superficie declarada admisible.

(3) Aplicación del artículo 16 bis del RD 147/2023.

(4) Expediente con algunos recintos de pastos permanentes ubicados en espacios protegidos donde la carga ganadera mínima será 0,1 UGM/ha.

Puede verificar la integridad de una copia de este documento mediante la lectura del código QR adjunto o mediante el acceso a la dirección <https://ws050.juntadeandalucia.es/verificarFirma> indicando el código de VERIFICACIÓN

FIRMADO POR	RAQUEL MARIA ESPIN CRESPO	17/10/2024	
VERIFICACIÓN	Pk2jmJDVJQXVSF7B6ESWF6FEMYA9VL	PÁG. 3858/3958	

**RECINTOS PROPUESTOS**

REF.	REFERENCIA SIGPAC	CULTIVO	S/R	USO SIGPAC	Sup. Dec. admisible	Sup. Campo	Sup. Determ.	Sup. Resuelta
-1213375	41-077-014-00045-0009	PASTOS PERMANENTES DE 5 O MAS AÑOS	S		10,17		10,17	10,17
-980283	41-077-014-09007-0002	PASTOS PERMANENTES DE 5 O MAS AÑOS	S		1,04		1,04	1,04
5071515	41-065-001-00006-0002	OLIVAR	R		6,55		0,07	0,07
5071516	41-077-041-00051-0001	TRIGO BLANDO	S		0,91		0,01	0,01
5071517	41-077-041-00054-0001	TRIGO BLANDO	S		0,64		0,01	0,01
5071518	41-077-041-00055-0001	TRIGO BLANDO	S		0,24		0,00	0,00
5071519	41-077-041-00056-0002	TRIGO BLANDO	S		0,14		0,00	0,00
5071520	41-077-041-09002-0002	TRIGO BLANDO	S		0,02		0,00	0,00
5071521	41-077-041-00049-0001	TRIGO BLANDO	S		2,38		0,02	0,02
5071522	41-077-041-00050-0001	TRIGO BLANDO	S		0,71		0,01	0,01
5085091	41-100-015-00010-0002	PASTOS PERMANENTES DE 5 O MAS AÑOS	S		0,03		0,03	0,03
5085100	41-100-015-00012-0006	PASTOS PERMANENTES DE 5 O MAS AÑOS	S		0,04		0,04	0,04
5085101	41-100-015-00012-0009	PASTOS PERMANENTES DE 5 O MAS AÑOS	S		0,02		0,02	0,02
5085102	41-100-015-00012-0004	PASTOS PERMANENTES DE 5 O MAS AÑOS	S		0,01		0,01	0,01
5085103	41-100-015-00012-0005	PASTOS PERMANENTES DE 5 O MAS AÑOS	S		0,01		0,01	0,01
5085104	41-100-015-00012-0002	PASTOS PERMANENTES DE 5 O MAS AÑOS	S		0,89		0,89	0,89
5085105	41-100-015-00012-0003	PASTOS PERMANENTES DE 5 O MAS AÑOS	S		0,02		0,02	0,02
5085106	41-100-015-00012-0001	PASTOS PERMANENTES DE 5 O MAS AÑOS	S		1,77		1,77	1,77
5085107	41-100-015-00010-0003	PASTOS PERMANENTES DE 5 O MAS AÑOS	S		0,01		0,01	0,01
5085108	41-100-015-00011-0001	PASTOS PERMANENTES DE 5 O MAS AÑOS	S		109,98		109,98	109,98
5085109	41-100-015-00012-0010	PASTOS PERMANENTES DE 5 O MAS AÑOS	S		1,10		1,10	1,10
5085110	41-100-015-09003-0001	PASTOS PERMANENTES DE 5 O MAS AÑOS	S		0,87		0,87	0,87
5085135	41-077-014-09007-0001	PASTOS PERMANENTES DE 5 O MAS AÑOS	S		0,36		0,36	0,36
5085136	41-077-014-09009-0001	PASTOS PERMANENTES DE 5 O MAS AÑOS	S		1,02		1,02	1,02
5085138	41-065-070-00036-0001	OLIVAR	S		1,51		1,51	1,51
5235577	41-065-071-00054-0001	OLIVAR	S		5,12		5,12	5,12
5235578	41-065-071-00075-0001	OLIVAR	S		0,64		0,64	0,64
5235579	41-065-070-00045-0001	OLIVAR	S		0,61		0,61	0,61
5292691	41-077-003-00023-0001	TRIGO BLANDO	S		1,94		0,02	0,02

INCIDENCIAS**INCIDENCIA DESCRIPCIÓN**

- 2415 Socio de cooperativa TA/ECT que no presenta certificado acreditativo de porcentaje de participación.
- 74018 Productor que no es agricultor a título principal, según los datos del ejercicio fiscal n-1 y seguridad socia.
- 74053 Importe inferior a 100 Euros
- 86126 Recinto de forrajera para Cálculo de Carga Ganadera que No pertenece a Explotación con UGM válida.
Recinto:41-077-014-00032-00005 Cultivo:62000 PASTOS PERMANENTES DE 5 O MAS AÑOS-SIN VARIEDAD Secano
Explotacion:ES410770000292

Datos considerados para el Cálculo de la Carga Ganadera del expediente

Superficie determinada para Cálculo Carga Ganadera: 127,34 ha

Carga Ganadera del Expediente: 0,48 ugm/ha (4)

Explotación	Especie	Ugm Calculada para CG
ES410770000279	BOVINA	61,50

Recintos Determinados para el Cálculo de Garga Ganadera

REF.	REFERENCIA SIGPAC	CULTIVO	DESCRIPCIÓN CULTIVO	S/R	SUP. RESUELTA (ha)
-1213375	41-077-014-00045-00009	62000	PASTOS PERMANENTES DE 5 O MAS AÑOS-SIN VARIEDAD	S	10,17
-980283	41-077-014-09007-00002	62000	PASTOS PERMANENTES DE 5 O MAS AÑOS-SIN	S	1,04

(1) Con incidencias que retienen pago o deniegan el expediente.

(2) Se calcula sobre superficie declarada admisible.

(3) Aplicación del artículo 16 bis del RD 147/2023.

(4) Expediente con algunos recintos de pastos permanentes ubicados en espacios protegidos donde la carga ganadera mínima será 0,1 UGM/ha.

Puede verificar la integridad de una copia de este documento mediante la lectura del código QR adjunto o mediante el acceso a la dirección <https://ws050.juntadeandalucia.es/verificarFirma> indicando el código de VERIFICACIÓN

FIRMADO POR

RAQUEL MARIA ESPIN CRESPO

17/10/2024

VERIFICACIÓN

Pk2jmJDVJQXVSF7B6ESWF6FEMYA9VL

PÁG. 3859/3958



**Recintos Determinados para el Cálculo de Garga Ganadera**

REF.	REFERENCIA SIGPAC	CULTIVO	DESCRIPCIÓN CULTIVO	S/R	SUP. RESUELTA (ha)
			VARIEDAD		
5085091	41-100-015-00010-00002	62000	PASTOS PERMANENTES DE 5 O MAS AÑOS-SIN VARIEDAD	S	0,03
5085100	41-100-015-00012-00006	62000	PASTOS PERMANENTES DE 5 O MAS AÑOS-SIN VARIEDAD	S	0,04
5085101	41-100-015-00012-00009	62000	PASTOS PERMANENTES DE 5 O MAS AÑOS-SIN VARIEDAD	S	0,02
5085102	41-100-015-00012-00004	62000	PASTOS PERMANENTES DE 5 O MAS AÑOS-SIN VARIEDAD	S	0,01
5085103	41-100-015-00012-00005	62000	PASTOS PERMANENTES DE 5 O MAS AÑOS-SIN VARIEDAD	S	0,01
5085104	41-100-015-00012-00002	62000	PASTOS PERMANENTES DE 5 O MAS AÑOS-SIN VARIEDAD	S	0,89
5085105	41-100-015-00012-00003	62000	PASTOS PERMANENTES DE 5 O MAS AÑOS-SIN VARIEDAD	S	0,02
5085106	41-100-015-00012-00001	62000	PASTOS PERMANENTES DE 5 O MAS AÑOS-SIN VARIEDAD	S	1,77
5085107	41-100-015-00010-00003	62000	PASTOS PERMANENTES DE 5 O MAS AÑOS-SIN VARIEDAD	S	0,01
5085108	41-100-015-00011-00001	62000	PASTOS PERMANENTES DE 5 O MAS AÑOS-SIN VARIEDAD	S	109,98
5085109	41-100-015-00012-00010	62000	PASTOS PERMANENTES DE 5 O MAS AÑOS-SIN VARIEDAD	S	1,10
5085110	41-100-015-09003-00001	62000	PASTOS PERMANENTES DE 5 O MAS AÑOS-SIN VARIEDAD	S	0,87
5085135	41-077-014-09007-00001	62000	PASTOS PERMANENTES DE 5 O MAS AÑOS-SIN VARIEDAD	S	0,36
5085136	41-077-014-09009-00001	62000	PASTOS PERMANENTES DE 5 O MAS AÑOS-SIN VARIEDAD	S	1,02

Incidencias de carga ganadera**INCIDENCIA DESCRIPCIÓN**

3790	Recinto declarado inactivo Recinto:41-077-014-00032-00005 Cultivo: -
86126	Recinto de forrajera para Cálculo de Carga Ganadera que No pertenece a Explotación con UGM válida. Recinto:41-077-014-00032-00005 Cultivo:62000 PASTOS PERMANENTES DE 5 O MAS AÑOS-SIN VARIEDAD Secano Explotacion:ES410770000292
86128	Recinto de Forrajeras que no ha contabilizado para Carga Ganadera por no tener una explotación válida para el cálculo de la Carga Ganadera Recinto:41-077-014-00032-00005 Cultivo:62 PASTOS PERMANENTES DE 5 O MAS AÑOS-

(1) Con incidencias que retienen pago o deniegan el expediente.

(2) Se calcula sobre superficie declarada admisible.

(3) Aplicación del artículo 16 bis del RD 147/2023.

(4) Expediente con algunos recintos de pastos permanentes ubicados en espacios protegidos donde la carga ganadera mínima será 0,1 UGM/ha.

Puede verificar la integridad de una copia de este documento mediante la lectura del código QR adjunto o mediante el acceso a la dirección <https://ws050.juntadeandalucia.es/verificarFirma> indicando el código de VERIFICACIÓN

FIRMADO POR	RAQUEL MARIA ESPIN CRESPO	17/10/2024	
VERIFICACIÓN	Pk2jmJDVJQXVSF7B6ESWF6FEMYA9VL	PÁG. 3860/3958	

**APELLIDOS Y NOMBRE / RAZÓN SOCIAL**

RAMOS GUTIERREZ EDUARDO

NIF

***4889*

EXPEDIENTE

1026733

RESOLUCIÓN

DENEGACIÓN DE LA AYUDA

DATOS DE MANTENIMIENTO UNIDADES**GRUPO DE PAGO**

ZONAS DE LIMITACIONES NATURALES

**Sup. Dec.
Admisible**

0,00

**Sup.
Resuelta**

0,00

Sobredecl.

0,00

% Sobredecl.

0,00

RESUMEN DE PAGOS**IMPORTE (Euros)**

	RESUELTO	FEADER	MAPA	CAPADR
A pagar	0,00	0,00	0,00	0,00

APLICACIÓN DE REDUCCIONES Y PENALIZACIONES (%)

Crterios de subvencionabilidad (1)	Presentación tardía	Omisión declaración	Condicionalidad
100,00	0,00	0,00	0,00

IMPORTE (Euros)

Calculado(2)	Reducción	Penalización	Reducción Penalización (3)	Penalización adicional	Resuelto	FEADER	MAPA	CAPADR
0,00 €	0,00 €	0,00 €	0,00 €	0,00 €	0,00 €	0,00 €	0,00 €	0,00 €
Importe Unitario:	54,00 €	Nuevo Importe Unitario:	0,00 €					

RECINTOS PROPUESTOS

REF.	REFERENCIA SIGPAC	CULTIVO	S/R	USO SIGPAC	Sup. Dec. admisible	Sup. Campo	Sup. Determ.	Sup. Resuelta
-1281717	41-045-008-00146-0002	BARBECHO TRADICIONAL	S		0,11		0,11	0,11
1700000002945023	41-045-005-00309-0001	TRIGO DURO	S		1,60		1,60	1,60
1700000002945024	41-045-006-00124-0002	TRIGO DURO	S		2,22		2,22	2,22
1700000002945025	41-045-006-00126-0001	TRIGO DURO	S		0,63		0,63	0,63
1700000002945026	41-045-006-00127-0002	TRIGO DURO	S		0,11		0,11	0,11
1700000002945027	41-045-008-00011-0001	TRIGO DURO	S		0,49		0,49	0,49
1700000002945028	41-045-006-00130-0001	TRIGO DURO	S		1,72		1,72	1,72
1700000002945029	41-045-008-00039-0001	GIRASOL	S		0,53		0,53	0,53

INCIDENCIAS**INCIDENCIA DESCRIPCIÓN**

2454 Solicitante de intervención 6613 cuyo regimen de afiliacion a la SS no es ni el sistema especial agrario(cuenta ajena) ni autonomo con actividad agraria.

3795 Recinto declarado con una situación de riesgo de abandono.
Recinto:41-045-008-00146-00002 Cultivo: -

74018 Productor que no es agricultor a título principal, según los datos del ejercicio fiscal n-1 y seguridad socia.

74053 Importe inferior a 100 Euros

Datos considerados para el Cálculo de la Carga Ganadera del expediente

Superficie determinada para Cálculo Carga Ganadera: 0,00 ha

Carga Ganadera del Expediente: 0,00 ugm/ha

(1) Con incidencias que retienen pago o deniegan el expediente.

(2) Se calcula sobre superficie declarada admisible.

(3) Aplicación del artículo 16 bis del RD 147/2023.

(4) Expediente con algunos recintos de pastos permanentes ubicados en espacios protegidos donde la carga ganadera mínima será 0,1 UGM/ha.

Puede verificar la integridad de una copia de este documento mediante la lectura del código QR adjunto o mediante el acceso a la dirección <https://ws050.juntadeandalucia.es/verificarFirma> indicando el código de VERIFICACIÓN

FIRMADO POR

RAQUEL MARIA ESPIN CRESPO

17/10/2024

VERIFICACIÓN

Pk2jmJDVJQXVSF7B6ESWF6FEMYA9VL

PÁG. 3861/3958





Incidencias de carga ganadera

INCIDENCIA DESCRIPCIÓN

3795	Recinto declarado con una situación de riesgo de abandono. Recinto:41-045-008-00146-00002 Cultivo: -
86132	Recinto superficie forrajera que no realiza la actividad de producción de pastoreo. Recinto:41-045-008-00146-00002 Cultivo:20000 BARBECHO TRADICIONAL-SIN VARIEDAD Secano

(1) Con incidencias que retienen pago o deniegan el expediente.
(2) Se calcula sobre superficie declarada admisible.
(3) Aplicación del artículo 16 bis del RD 147/2023.
(4) Expediente con algunos recintos de pastos permanentes ubicados en espacios protegidos donde la carga ganadera mínima será 0,1 UGM/ha.

Puede verificar la integridad de una copia de este documento mediante la lectura del código QR adjunto o mediante el acceso a la dirección <https://ws050.juntadeandalucia.es/verificarFirma> indicando el código de VERIFICACIÓN

FIRMADO POR	RAQUEL MARIA ESPIN CRESPO	17/10/2024	
VERIFICACIÓN	Pk2jmJDVJQXVSF7B6ESWF6FEMYA9VL	PÁG. 3862/3958	



APELLIDOS Y NOMBRE / RAZÓN SOCIAL

Rastrojo Jimenez Juan Francisco

NIF

****8563*

EXPEDIENTE

1283772

RESOLUCIÓN

DENEGACIÓN DE LA AYUDA

DATOS DE MANTENIMIENTO UNIDADES

GRUPO DE PAGO

ZONAS DE LIMITACIONES NATURALES

**Sup. Dec.
Admisible**

0,00

**Sup.
Resuelta**

0,00

Sobredecl.

0,00

% Sobredecl.

0,00

RESUMEN DE PAGOS

	IMPORTE (Euros)			
	RESUELTO	FEADER	MAPA	CAPADR
A pagar	0,00	0,00	0,00	0,00

APLICACIÓN DE REDUCCIONES Y PENALIZACIONES (%)

Crterios de subvencionabilidad (1)	Presentación tardía	Omisión declaración	Condicionalidad
100,00	0,00	0,00	0,00

IMPORTE (Euros)

Calculado(2)	Reducción	Penalización	Reducción adicional (3)	Penalización adicional	Resuelto	FEADER	MAPA	CAPADR
0,00 €	0,00 €	0,00 €	0,00 €	0,00 €	0,00 €	0,00 €	0,00 €	0,00 €
Importe Unitario:	54,00 €	Nuevo Importe Unitario:	0,00 €					

RECINTOS PROPUESTOS

REF.	REFERENCIA SIGPAC	CULTIVO	S/R	USO SIGPAC	Sup. Dec. admisible	Sup. Campo	Sup. Determ.	Sup. Resuelta
-1296369	41-078-017-00410-0005	PASTOS PERMANENTES DE 5 O MAS AÑOS	S		0,02		0,02	0,02
-1296368	41-078-017-00410-0002	PASTOS PERMANENTES DE 5 O MAS AÑOS	S		15,70		15,70	15,70
-1296367	41-078-017-00035-0006	PASTOS PERMANENTES DE 5 O MAS AÑOS	S		0,11		0,11	0,11
6828154	41-078-009-00003-0008	PASTOS PERMANENTES DE 5 O MAS AÑOS	S		10,40		10,40	10,40
6828155	41-078-009-00082-0001	PASTOS PERMANENTES DE 5 O MAS AÑOS	S		0,88		0,88	0,88
6828159	41-078-009-00082-0002	PASTOS PERMANENTES DE 5 O MAS AÑOS	S		2,19		2,19	2,19
6828162	41-078-009-00082-0004	PASTOS PERMANENTES DE 5 O MAS AÑOS	S		0,02		0,02	0,02
6828175	41-078-010-00009-0001	PASTOS PERMANENTES DE 5 O MAS AÑOS	S		9,30		9,30	9,30
6828183	41-078-010-00008-0001	PASTOS PERMANENTES DE 5 O MAS AÑOS	S		12,36		12,36	12,36
6828190	41-078-010-00011-0001	PASTOS PERMANENTES DE 5 O MAS AÑOS	S		1,95		1,95	1,95
170000004942990	41-078-017-00035-0006	PASTOS PERMANENTES DE 5 O MAS AÑOS	S		0,07		0,07	0,07
170000006501170	41-078-009-00002-0002	OLIVAR	S		1,78		1,78	1,78
170000006501171	41-078-012-00034-0032	OLIVAR	S		0,68		0,68	0,68
170000006501172	41-078-012-00034-0019	OLIVAR	S		5,53		5,53	5,53
170000006501174	41-078-012-00034-0034	OLIVAR	S		0,10		0,10	0,10
170000006501175	41-078-012-00034-0005	PASTOS PERMANENTES DE 5 O MAS AÑOS	S		18,52		18,52	18,52
170000006501176	41-078-012-00034-0011	OLIVAR	R		1,53		1,53	1,53
170000006501177	41-078-012-00034-0009	OLIVAR	R		1,79		1,79	1,79
170000006501178	41-078-012-00034-0015	AVENA	S		0,49		0,49	0,49
170000006501179	41-078-009-00002-0005	PASTOS PERMANENTES DE 5 O MAS AÑOS	S		7,02		7,02	7,02
170000006501180	41-078-009-00002-0003	PASTOS PERMANENTES DE 5 O MAS AÑOS	S		0,56		0,56	0,56

(1) Con incidencias que retienen pago o deniegan el expediente.

(2) Se calcula sobre superficie declarada admisible.

(3) Aplicación del artículo 16 bis del RD 147/2023.

(4) Expediente con algunos recintos de pastos permanentes ubicados en espacios protegidos donde la carga ganadera mínima será 0,1 UGM/ha.

Puede verificar la integridad de una copia de este documento mediante la lectura del código QR adjunto o mediante el acceso a la dirección <https://ws050.juntadeandalucia.es/verificarFirma> indicando el código de VERIFICACIÓN

FIRMADO POR

RAQUEL MARIA ESPIN CRESPO

17/10/2024

VERIFICACIÓN

Pk2jmJDVJQXVSF7B6ESWF6FEMYA9VL

PÁG. 3863/3958



**INCIDENCIAS****INCIDENCIA DESCRIPCIÓN**

2455	Solicitantes de intervención 6613 sin datos de IRPF n-1.(Art 4 Orden 14/04/2016).
74018	Productor que no es agricultor a título principal, según los datos del ejercicio fiscal n-1 y seguridad socia.
74053	Importe inferior a 100 Euros
86122	Recinto superficie forrajera que realiza la actividad de producción de pastoreo y no declara el o los códigos del Registro de Explotaciones Ganaderas de Andalucía, REGA. Recinto:41-078-010-00011-00003 Cultivo:62000 PASTOS PERMANENTES DE 5 O MAS AÑOS-SIN VARIEDAD Secano
86124	Recinto de forrajera para Cálculo de Carga Ganadera que No pertenece a Explotación. Recinto:41-078-010-00011-00003 Cultivo:62000 PASTOS PERMANENTES DE 5 O MAS AÑOS-SIN VARIEDAD Secano

Datos considerados para el Cálculo de la Carga Ganadera del expediente

Superficie determinada para Cálculo Carga Ganadera: 79,10 ha

Carga Ganadera del Expediente: 1,31 ugm/ha

<u>Explotación</u>	<u>Especie</u>	<u>Ugm Calculada para CG</u>
ES410780000042	CAPRINA	0,10
ES410780000042	OVINA	20,48
ES410780000042	PORCINO	82,37
ES410780000384	PORCINO	1,04

Recintos Determinados para el Cálculo de Garga Ganadera

<u>REF.</u>	<u>REFERENCIA SIGPAC</u>	<u>CULTIVO</u>	<u>DESCRIPCIÓN CULTIVO</u>	<u>S/R</u>	<u>SUP. RESUELTA (ha)</u>
-1296369	41-078-017-00410-00005	62000	PASTOS PERMANENTES DE 5 O MAS AÑOS-SIN VARIEDAD	S	0,02
-1296368	41-078-017-00410-00002	62000	PASTOS PERMANENTES DE 5 O MAS AÑOS-SIN VARIEDAD	S	15,70
-1296367	41-078-017-00035-00006	62000	PASTOS PERMANENTES DE 5 O MAS AÑOS-SIN VARIEDAD	S	0,11
6828154	41-078-009-00003-00008	62000	PASTOS PERMANENTES DE 5 O MAS AÑOS-SIN VARIEDAD	S	10,40
6828155	41-078-009-00082-00001	62000	PASTOS PERMANENTES DE 5 O MAS AÑOS-SIN VARIEDAD	S	0,88
6828159	41-078-009-00082-00002	62000	PASTOS PERMANENTES DE 5 O MAS AÑOS-SIN VARIEDAD	S	2,19
6828162	41-078-009-00082-00004	62000	PASTOS PERMANENTES DE 5 O MAS AÑOS-SIN VARIEDAD	S	0,02
6828175	41-078-010-00009-00001	62000	PASTOS PERMANENTES DE 5 O MAS AÑOS-SIN VARIEDAD	S	9,30
6828183	41-078-010-00008-00001	62000	PASTOS PERMANENTES DE 5 O MAS AÑOS-SIN VARIEDAD	S	12,36
6828190	41-078-010-00011-00001	62000	PASTOS PERMANENTES DE 5 O MAS AÑOS-SIN VARIEDAD	S	1,95
1700000004942990	41-078-017-00035-00006	62000	PASTOS PERMANENTES DE 5 O MAS AÑOS-SIN VARIEDAD	S	0,07
1700000006501175	41-078-012-00034-00005	62000	PASTOS PERMANENTES DE 5 O MAS AÑOS-SIN VARIEDAD	S	18,52
1700000006501179	41-078-009-00002-00005	62000	PASTOS PERMANENTES DE 5 O MAS AÑOS-SIN VARIEDAD	S	7,02
1700000006501180	41-078-009-00002-00003	62000	PASTOS PERMANENTES DE 5 O MAS AÑOS-SIN VARIEDAD	S	0,56

Incidenias de carga ganadera**INCIDENCIA DESCRIPCIÓN**

86122	Recinto superficie forrajera que realiza la actividad de producción de pastoreo y no declara el o los códigos del Registro de Explotaciones Ganaderas de Andalucía, REGA. Recinto:41-078-010-00011-00003 Cultivo:62000 PASTOS PERMANENTES DE 5 O MAS AÑOS-SIN VARIEDAD Secano
86124	Recinto de forrajera para Cálculo de Carga Ganadera que No pertenece a Explotación. Recinto:41-078-010-00011-00003 Cultivo:62000 PASTOS PERMANENTES DE 5 O MAS AÑOS-SIN VARIEDAD Secano
86128	Recinto de Forrajeras que no ha contabilizado para Carga Ganadera por no tener una explotación válida para el cálculo de la Carga Ganadera Recinto:41-078-010-00011-00003 Cultivo:62 PASTOS PERMANENTES DE 5 O MAS AÑOS-

(1) Con incidencias que retienen pago o deniegan el expediente.

(2) Se calcula sobre superficie declarada admisible.

(3) Aplicación del artículo 16 bis del RD 147/2023.

(4) Expediente con algunos recintos de pastos permanentes ubicados en espacios protegidos donde la carga ganadera mínima será 0,1 UGM/ha.

Puede verificar la integridad de una copia de este documento mediante la lectura del código QR adjunto o mediante el acceso a la dirección <https://ws050.juntadeandalucia.es/verificarFirma> indicando el código de VERIFICACIÓN

FIRMADO POR

RAQUEL MARIA ESPIN CRESPO

17/10/2024

VERIFICACIÓN

Pk2jmJDVJQXVSF7B6ESWF6FEMYA9VL

PÁG. 3864/3958



**APELLIDOS Y NOMBRE / RAZÓN SOCIAL**

RAYA NAVARRETE BERNABE

NIF

***9859*

EXPEDIENTE

1133507

RESOLUCIÓN

DENEGACIÓN DE LA AYUDA

DATOS DE MANTENIMIENTO UNIDADES**GRUPO DE PAGO**

ZONAS DE LIMITACIONES NATURALES

**Sup. Dec.
Admisible**

0,00

**Sup.
Resuelta**

0,00

Sobredecl.

0,00

% Sobredecl.

0,00

RESUMEN DE PAGOS**IMPORTE (Euros)**

	RESUELTO	FEADER	MAPA	CAPADR
A pagar	0,00	0,00	0,00	0,00

APLICACIÓN DE REDUCCIONES Y PENALIZACIONES (%)

Crterios de subvencionabilidad (1)	Presentación tardía	Omisión declaración	Condicionalidad
100,00	0,00	0,00	0,00

IMPORTE (Euros)

Calculado(2)	Reducción	Penalización	Reducción Penalización (3)	Penalización adicional	Resuelto	FEADER	MAPA	CAPADR
0,00 €	0,00 €	0,00 €	0,00 €	0,00 €	0,00 €	0,00 €	0,00 €	0,00 €
Importe Unitario:	54,00 €	Nuevo Importe Unitario:	0,00 €					

RECINTOS PROPUESTOS

REF.	REFERENCIA SIGPAC	CULTIVO	S/R	USO SIGPAC	Sup. Dec. admisible	Sup. Campo	Sup. Determ.	Sup. Resuelta
1700000004490940	41-077-036-00107-0001	OLIVAR	R		1,86		1,86	1,86
1700000004490941	41-077-073-00016-0001	OLIVAR	S		0,01		0,01	0,01
1700000004490942	41-077-073-00024-0001	OLIVAR	S		1,98		1,98	1,98

INCIDENCIAS**INCIDENCIA DESCRIPCIÓN**

74018	Productor que no es agricultor a título principal, según los datos del ejercicio fiscal n-1 y seguridad socia.
74053	Importe inferior a 100 Euros

(1) Con incidencias que retienen pago o deniegan el expediente.

(2) Se calcula sobre superficie declarada admisible.

(3) Aplicación del artículo 16 bis del RD 147/2023.

(4) Expediente con algunos recintos de pastos permanentes ubicados en espacios protegidos donde la carga ganadera mínima será 0,1 UGM/ha.

Puede verificar la integridad de una copia de este documento mediante la lectura del código QR adjunto o mediante el acceso a la dirección <https://ws050.juntadeandalucia.es/verificarFirma> indicando el código de VERIFICACIÓN

FIRMADO POR

RAQUEL MARIA ESPIN CRESPO

17/10/2024

VERIFICACIÓN

Pk2jmJDVJQXVSF7B6ESWF6FEMYA9VL

PÁG. 3865/3958





APELLIDOS Y NOMBRE / RAZÓN SOCIAL

REYES MAGUILLO MACARENA

NIF

****5322*

EXPEDIENTE

1198564

RESOLUCIÓN

DENEGACIÓN DE LA AYUDA

DATOS DE MANTENIMIENTO UNIDADES

GRUPO DE PAGO

ZONAS DE LIMITACIONES NATURALES

**Sup. Dec.
Admisible**

61,91

**Sup.
Resuelta**

42,01

Sobredecl.

19,90

% Sobredecl.

32,14

RESUMEN DE PAGOS

	IMPORTE (Euros)			
	RESUELTO	FEADER	MAPA	CAPADR
A pagar	0,00	0,00	0,00	0,00

APLICACIÓN DE REDUCCIONES Y PENALIZACIONES (%)

Crterios de subvencionabilidad (1)	Presentación tardía	Omisión declaración	Condicionalidad
100,00	0,00	0,00	0,00

IMPORTE (Euros)

Calculado(2)	Reducción	Penalización	Reducción Penalización (3)	Penalización adicional	Resuelto	FEADER	MAPA	CAPADR
1.188,00 €	381,86 €	806,14 €	0,00 €	0,00 €	0,00 €	0,00 €	0,00 €	0,00 €
Importe Unitario:	54,00 €	Nuevo Importe Unitario:	19,19 €					

RECINTOS PROPUESTOS

REF.	REFERENCIA SIGPAC	CULTIVO	S/R	USO SIGPAC	Sup. Dec. admisible	Sup. Campo	Sup. Determ.	Sup. Resuelta
-1587040	41-032-018-00018-0030	PASTOS PERMANENTES DE 5 O MAS AÑOS	S		1,76		1,76	0,00
-1587008	41-032-018-00018-0008	PASTOS PERMANENTES DE 5 O MAS AÑOS	S		17,40		17,40	0,00
6879024	41-032-018-00018-0001	OLIVAR	S		0,66		0,66	0,66
6879048	41-032-018-00018-0032	OLIVAR	S		0,74		0,74	0,00
6879056	41-032-018-00016-0001	MEZCLA GUISANTE - AVENA	S		0,37		0,37	0,37
6879057	41-032-018-00016-0002	PASTOS PERMANENTES DE 5 O MAS AÑOS	S		0,09		0,09	0,09
6879058	41-032-018-00016-0003	PASTOS PERMANENTES DE 5 O MAS AÑOS	S		3,93		3,93	3,93
6879059	41-032-018-00016-0004	PASTOS PERMANENTES DE 5 O MAS AÑOS	S		1,65		1,65	1,65
6879060	41-032-018-00016-0005	PASTOS PERMANENTES DE 5 O MAS AÑOS	S		19,80		19,80	19,80
6879078	41-032-018-00023-0004	PASTOS PERMANENTES DE 5 O MAS AÑOS	S		0,43		0,43	0,43
6879079	41-032-018-00023-0001	OLIVAR	S		2,02		2,02	2,02
6879142	41-032-018-00017-0001	PASTOS PERMANENTES DE 5 O MAS AÑOS	S		0,18		0,18	0,18
6922480	41-032-011-00063-0001	MEZCLA VEZA - AVENA	S		2,59		2,59	2,59
6922481	41-032-011-00063-0003	PASTOS PERMANENTES DE 5 O MAS AÑOS	S		1,84		1,84	1,84
6922484	41-032-020-00006-0001	PASTOS PERMANENTES DE 5 O MAS AÑOS	S		8,45		8,45	8,45

(1) Con incidencias que retienen pago o deniegan el expediente.

(2) Se calcula sobre superficie declarada admisible.

(3) Aplicación del artículo 16 bis del RD 147/2023.

(4) Expediente con algunos recintos de pastos permanentes ubicados en espacios protegidos donde la carga ganadera mínima será 0,1 UGM/ha.

Puede verificar la integridad de una copia de este documento mediante la lectura del código QR adjunto o mediante el acceso a la dirección <https://ws050.juntadeandalucia.es/verificarFirma> indicando el código de VERIFICACIÓN

FIRMADO POR	RAQUEL MARIA ESPIN CRESPO	17/10/2024
VERIFICACIÓN	Pk2jmJDVJQXVSF7B6ESWF6FEMYA9VL	PÁG. 3866/3958



**INCIDENCIAS****INCIDENCIA DESCRIPCIÓN**

- 225 Superficie neta de cruce en un recinto en el conjunto de solicitudes supera superficie admisible que SIGPAC establece para él.
Recinto:41-032-018-00018-00008 Cultivo:62000 PASTOS PERMANENTES DE 5 O MAS AÑOS-SIN VARIEDAD Secano Superficie admisible de pastos del recinto según SIGPAC.:11951 Suma de superficies de cruce netas declaradas para este recinto por todos los solicitantes.:13691 Exceso de superficie (Hectáreas):17,4
Recinto:41-032-018-00018-00030 Cultivo:62000 PASTOS PERMANENTES DE 5 O MAS AÑOS-SIN VARIEDAD Secano Superficie admisible de pastos del recinto según SIGPAC.:1649 Suma de superficies de cruce netas declaradas para este recinto por todos los solicitantes.:1825 Exceso de superficie (Hectáreas):1,76
- 243 Superficie bruta de cruce total en un mismo recinto en el conjunto de las solicitudes supera superficie total que SIGPAC establece para él.
Recinto:41-032-018-00018-00008 Cultivo:62000 PASTOS PERMANENTES DE 5 O MAS AÑOS-SIN VARIEDAD Secano SUMAS SUPERFICIE DE CRUCE:2047
Recinto:41-032-018-00018-00030 Cultivo:62000 PASTOS PERMANENTES DE 5 O MAS AÑOS-SIN VARIEDAD Secano SUMAS SUPERFICIE DE CRUCE:176
- 74053 Importe inferior a 100 Euros

Datos considerados para el Cálculo de la Carga Ganadera del expediente

Superficie determinada para Cálculo Carga Ganadera: 36,37 ha
Carga Ganadera del Expediente: 0,84 ugm/ha (4)

Explotación	Especie	Ugm Calculada para CG
ES410320000221	PORCINO	13,23
ES410320000899	OVINA	17,42

Recintos Determinados para el Cálculo de Garga Ganadera

REF.	REFERENCIA SIGPAC	CULTIVO	DESCRIPCIÓN CULTIVO	S/R	SUP. RESUELTA (ha)
-1587040	41-032-018-00018-00030	62000	PASTOS PERMANENTES DE 5 O MAS AÑOS-SIN VARIEDAD	S	0,00
-1587008	41-032-018-00018-00008	62000	PASTOS PERMANENTES DE 5 O MAS AÑOS-SIN VARIEDAD	S	0,00
6879057	41-032-018-00016-00002	62000	PASTOS PERMANENTES DE 5 O MAS AÑOS-SIN VARIEDAD	S	0,09
6879058	41-032-018-00016-00003	62000	PASTOS PERMANENTES DE 5 O MAS AÑOS-SIN VARIEDAD	S	3,93
6879059	41-032-018-00016-00004	62000	PASTOS PERMANENTES DE 5 O MAS AÑOS-SIN VARIEDAD	S	1,65
6879060	41-032-018-00016-00005	62000	PASTOS PERMANENTES DE 5 O MAS AÑOS-SIN VARIEDAD	S	19,80
6879078	41-032-018-00023-00004	62000	PASTOS PERMANENTES DE 5 O MAS AÑOS-SIN VARIEDAD	S	0,43
6879142	41-032-018-00017-00001	62000	PASTOS PERMANENTES DE 5 O MAS AÑOS-SIN VARIEDAD	S	0,18
6922481	41-032-011-00063-00003	62000	PASTOS PERMANENTES DE 5 O MAS AÑOS-SIN VARIEDAD	S	1,84
6922484	41-032-020-00006-00001	62000	PASTOS PERMANENTES DE 5 O MAS AÑOS-SIN VARIEDAD	S	8,45

Incidenias de carga ganadera**INCIDENCIA DESCRIPCIÓN**

- 225 Superficie neta de cruce en un recinto en el conjunto de solicitudes supera superficie admisible que SIGPAC establece para él.
Recinto:41-032-018-00018-00030 Cultivo:62000 PASTOS PERMANENTES DE 5 O MAS AÑOS-SIN VARIEDAD Secano Superficie admisible de pastos del recinto según SIGPAC.:1649 Suma de superficies de cruce netas declaradas para este recinto por todos los solicitantes.:1825 Exceso de superficie (Hectáreas):1,76
Recinto:41-032-018-00018-00008 Cultivo:62000 PASTOS PERMANENTES DE 5 O MAS AÑOS-SIN VARIEDAD Secano Superficie admisible de pastos del recinto según SIGPAC.:11951 Suma de superficies de cruce netas declaradas para este recinto por todos los solicitantes.:13691 Exceso de superficie (Hectáreas):17,4

(1) Con incidencias que retienen pago o deniegan el expediente.

(2) Se calcula sobre superficie declarada admisible.

(3) Aplicación del artículo 16 bis del RD 147/2023.

(4) Expediente con algunos recintos de pastos permanentes ubicados en espacios protegidos donde la carga ganadera mínima será 0,1 UGM/ha.

Puede verificar la integridad de una copia de este documento mediante la lectura del código QR adjunto o mediante el acceso a la dirección <https://ws050.juntadeandalucia.es/verificarFirma> indicando el código de VERIFICACIÓN

FIRMADO POR	RAQUEL MARIA ESPIN CRESPO	17/10/2024
VERIFICACIÓN	Pk2jmJDVJQXVSF7B6ESWF6FEMYA9VL	PÁG. 3867/3958



**APELLIDOS Y NOMBRE / RAZÓN SOCIAL**

RIVERO MARTIN ARRIVA MARIA ELENA

NIF

***9485*

EXPEDIENTE

1020152

RESOLUCIÓN

DENEGACIÓN DE LA AYUDA

DATOS DE MANTENIMIENTO UNIDADES**GRUPO DE PAGO**

ZONAS DE LIMITACIONES NATURALES

**Sup. Dec.
Admisible**

0,00

**Sup.
Resuelta**

0,00

Sobredecl.

0,00

% Sobredecl.

0,00

RESUMEN DE PAGOS**IMPORTE (Euros)**

	RESUELTO	FEADER	MAPA	CAPADR
A pagar	0,00	0,00	0,00	0,00

APLICACIÓN DE REDUCCIONES Y PENALIZACIONES (%)

Crterios de subvencionabilidad (1)	Presentación tardía	Omisión declaración	Condicionabilidad
100,00	0,00	0,00	0,00

IMPORTE (Euros)

Calculado(2)	Reducción	Penalización	Reducción Penalización (3)	Penalización adicional	Resuelto	FEADER	MAPA	CAPADR
0,00 €	0,00 €	0,00 €	0,00 €	0,00 €	0,00 €	0,00 €	0,00 €	0,00 €
Importe Unitario:	54,00 €	Nuevo Importe Unitario:	0,00 €					

INCIDENCIAS**INCIDENCIA DESCRIPCIÓN**

74053	Importe inferior a 100 Euros
86120	Para explotaciones de pastos permanentes ubicadas en espacios protegidos la carga ganadera mínima será 0,1 UGM/ha. Recinto:41-032-001-00094-00006 Cultivo:62000 PASTOS PERMANENTES DE 5 O MAS AÑOS-SIN VARIEDAD Secano Carga Ganadera:0 Recinto:41-032-001-00094-00010 Cultivo:62000 PASTOS PERMANENTES DE 5 O MAS AÑOS-SIN VARIEDAD Secano Carga Ganadera:0
86122	Recinto superficie forrajera que realiza la actividad de producción de pastoreo y no declara el o los códigos del Registro de Explotaciones Ganaderas de Andalucía, REGA. Recinto:41-032-001-00094-00006 Cultivo:62000 PASTOS PERMANENTES DE 5 O MAS AÑOS-SIN VARIEDAD Secano Recinto:41-032-001-00094-00010 Cultivo:62000 PASTOS PERMANENTES DE 5 O MAS AÑOS-SIN VARIEDAD Secano
86124	Recinto de forrajera para Cálculo de Carga Ganadera que No pertenece a Explotación. Recinto:41-032-001-00094-00006 Cultivo:62000 PASTOS PERMANENTES DE 5 O MAS AÑOS-SIN VARIEDAD Secano Recinto:41-032-001-00094-00010 Cultivo:62000 PASTOS PERMANENTES DE 5 O MAS AÑOS-SIN VARIEDAD Secano

Datos considerados para el Cálculo de la Carga Ganadera del expediente

Superficie determinada para Cálculo Carga Ganadera: 0,00 ha

Carga Ganadera del Expediente: 0,00 ugm/ha

(1) Con incidencias que retienen pago o deniegan el expediente.

(2) Se calcula sobre superficie declarada admisible.

(3) Aplicación del artículo 16 bis del RD 147/2023.

(4) Expediente con algunos recintos de pastos permanentes ubicados en espacios protegidos donde la carga ganadera mínima será 0,1 UGM/ha.

Puede verificar la integridad de una copia de este documento mediante la lectura del código QR adjunto o mediante el acceso a la dirección <https://ws050.juntadeandalucia.es/verificarFirma> indicando el código de VERIFICACIÓN

FIRMADO POR

RAQUEL MARIA ESPIN CRESPO

17/10/2024

VERIFICACIÓN

Pk2jmJDVJQXVSF7B6ESWF6FEMYA9VL

PÁG. 3868/3958





Incidencias de carga ganadera

INCIDENCIA DESCRIPCIÓN

- 86122 Recinto superficie forrajera que realiza la actividad de producción de pastoreo y no declara el o los códigos del Registro de Explotaciones Ganaderas de Andalucía, REGA.
Recinto:41-032-001-00094-00006 Cultivo:62000 PASTOS PERMANENTES DE 5 O MAS AÑOS-SIN VARIEDAD Secano
Recinto:41-032-001-00094-00010 Cultivo:62000 PASTOS PERMANENTES DE 5 O MAS AÑOS-SIN VARIEDAD Secano
- 86124 Recinto de forrajera para Cálculo de Carga Ganadera que No pertenece a Explotación.
Recinto:41-032-001-00094-00006 Cultivo:62000 PASTOS PERMANENTES DE 5 O MAS AÑOS-SIN VARIEDAD Secano
Recinto:41-032-001-00094-00010 Cultivo:62000 PASTOS PERMANENTES DE 5 O MAS AÑOS-SIN VARIEDAD Secano
- 86128 Recinto de Forrajeras que no ha contabilizado para Carga Ganadera por no tener una explotación válida para el cálculo de la Carga Ganadera
Recinto:41-032-001-00094-00006 Cultivo:62 PASTOS PERMANENTES DE 5 O MAS AÑOS-
Recinto:41-032-001-00094-00010 Cultivo:62 PASTOS PERMANENTES DE 5 O MAS AÑOS-

(1) Con incidencias que retienen pago o deniegan el expediente.

(2) Se calcula sobre superficie declarada admisible.

(3) Aplicación del artículo 16 bis del RD 147/2023.

(4) Expediente con algunos recintos de pastos permanentes ubicados en espacios protegidos donde la carga ganadera mínima será 0,1 UGM/ha.

Puede verificar la integridad de una copia de este documento mediante la lectura del código QR adjunto o mediante el acceso a la dirección <https://ws050.juntadeandalucia.es/verificarFirma> indicando el código de VERIFICACIÓN

FIRMADO POR

RAQUEL MARIA ESPIN CRESPO

17/10/2024

VERIFICACIÓN

Pk2jmJDVJQXVSF7B6ESWF6FEMYA9VL

PÁG. 3869/3958



**APELLIDOS Y NOMBRE / RAZÓN SOCIAL**

RODRIGUEZ ESCALANTE JOSEFA

NIF

***6385*

EXPEDIENTE

1189373

RESOLUCIÓN

DENEGACIÓN DE LA AYUDA

DATOS DE MANTENIMIENTO UNIDADES**GRUPO DE PAGO**

ZONAS DE LIMITACIONES NATURALES

**Sup. Dec.
Admisible**

0,00

**Sup.
Resuelta**

0,00

Sobredecl.

0,00

% Sobredecl.

0,00

RESUMEN DE PAGOS**IMPORTE (Euros)**

	RESUELTO	FEADER	MAPA	CAPADR
A pagar	0,00	0,00	0,00	0,00

APLICACIÓN DE REDUCCIONES Y PENALIZACIONES (%)

Crterios de subvencionabilidad (1)	Presentación tardía	Omisión declaración	Condicionalidad
100,00	0,00	0,00	0,00

IMPORTE (Euros)

Calculado(2)	Reducción	Penalización	Reducción Penalización (3)	Penalización adicional	Resuelto	FEADER	MAPA	CAPADR
0,00 €	0,00 €	0,00 €	0,00 €	0,00 €	0,00 €	0,00 €	0,00 €	0,00 €
Importe Unitario:	54,00 €	Nuevo Importe Unitario:	0,00 €					

RECINTOS PROPUESTOS

REF.	REFERENCIA SIGPAC	CULTIVO	S/R	USO SIGPAC	Sup. Dec. admisible	Sup. Campo	Sup. Determ.	Sup. Resuelta
-1403010	41-065-042-09000-0045	OLIVAR	S		1,02		1,02	1,02
-1403008	41-065-042-09000-0068	OLIVAR	S		3,18		3,18	3,18

INCIDENCIAS**INCIDENCIA DESCRIPCIÓN**

74018	Productor que no es agricultor a título principal, según los datos del ejercicio fiscal n-1 y seguridad socia.
74053	Importe inferior a 100 Euros

(1) Con incidencias que retienen pago o deniegan el expediente.

(2) Se calcula sobre superficie declarada admisible.

(3) Aplicación del artículo 16 bis del RD 147/2023.

(4) Expediente con algunos recintos de pastos permanentes ubicados en espacios protegidos donde la carga ganadera mínima será 0,1 UGM/ha.

Puede verificar la integridad de una copia de este documento mediante la lectura del código QR adjunto o mediante el acceso a la dirección <https://ws050.juntadeandalucia.es/verificarFirma> indicando el código de VERIFICACIÓN

FIRMADO POR

RAQUEL MARIA ESPIN CRESPO

17/10/2024

VERIFICACIÓN

Pk2jmJDVJQXVSF7B6ESWF6FEMYA9VL

PÁG. 3870/3958





APELLIDOS Y NOMBRE / RAZÓN SOCIAL

RODRIGUEZ LEON JOSEFA

NIF

****4711*

EXPEDIENTE

1036324

RESOLUCIÓN

DENEGACIÓN DE LA AYUDA

DATOS DE MANTENIMIENTO UNIDADES

GRUPO DE PAGO

ZONAS DE LIMITACIONES NATURALES

**Sup. Dec.
Admisible**

0,00

**Sup.
Resuelta**

0,00

Sobredecl.

0,00

% Sobredecl.

0,00

RESUMEN DE PAGOS

IMPORTE (Euros)

	RESUELTO	FEADER	MAPA	CAPADR
A pagar	0,00	0,00	0,00	0,00

APLICACIÓN DE REDUCCIONES Y PENALIZACIONES (%)

Crterios de subvencionabilidad (1)	Presentación tardía	Omisión declaración	Condicionalidad
100,00	0,00	0,00	0,00

IMPORTE (Euros)

Calculado(2)	Reducción	Penalización	Reducción Penalización (3)	Penalización adicional	Resuelto	FEADER	MAPA	CAPADR
0,00 €	0,00 €	0,00 €	0,00 €	0,00 €	0,00 €	0,00 €	0,00 €	0,00 €
Importe Unitario:	54,00 €	Nuevo Importe Unitario:	0,00 €					

(1) Con incidencias que retienen pago o deniegan el expediente.

(2) Se calcula sobre superficie declarada admisible.

(3) Aplicación del artículo 16 bis del RD 147/2023.

(4) Expediente con algunos recintos de pastos permanentes ubicados en espacios protegidos donde la carga ganadera mínima será 0,1 UGM/ha.

Puede verificar la integridad de una copia de este documento mediante la lectura del código QR adjunto o mediante el acceso a la dirección <https://ws050.juntadeandalucia.es/verificarFirma> indicando el código de VERIFICACIÓN

FIRMADO POR	RAQUEL MARIA ESPIN CRESPO	17/10/2024	
VERIFICACIÓN	Pk2jmJDVJQXVSF7B6ESWF6FEMYA9VL	PÁG. 3871/3958	

**RECINTOS PROPUESTOS**

REF.	REFERENCIA SIGPAC	CULTIVO	S/R	USO SIGPAC	Sup. Dec. admisible	Sup. Campo	Sup. Determ.	Sup. Resuelta
-1542077	41-066-010-00051-0027	OLIVAR	S		0,01		0,01	0,01
-1542076	41-066-010-00051-0027	OLIVAR	S		0,03		0,03	0,03
-1139851	41-066-010-00027-0009	OLIVAR	S		6,76		6,76	6,76
-939730	41-066-010-00027-0018	PASTOS PERMANENTES DE 5 O MAS AÑOS	S		3,22		3,22	3,22
4815251	41-066-010-00027-0004	PASTOS PERMANENTES DE 5 O MAS AÑOS	S		0,04		0,04	0,04
4815252	41-066-010-00050-0013	PASTOS PERMANENTES DE 5 O MAS AÑOS	S		0,02		0,02	0,02
4815253	41-066-010-00050-0017	PASTOS PERMANENTES DE 5 O MAS AÑOS	S		0,20		0,20	0,20
4815256	41-066-010-00051-0020	PASTOS PERMANENTES DE 5 O MAS AÑOS	S		0,13		0,13	0,13
4815268	41-066-010-00058-0019	OLIVAR	S		0,04		0,04	0,04
4815269	41-066-010-00058-0027	OLIVAR	S		0,02		0,02	0,02
4815270	41-066-010-00058-0028	OLIVAR	S		0,02		0,02	0,02
170000005944444	41-066-010-00050-0009	PASTOS PERMANENTES DE 5 O MAS AÑOS	S		3,71		3,71	3,71
170000005944445	41-066-010-00058-0043	OLIVAR	S		0,33		0,33	0,33
170000005944446	41-066-010-00051-0027	OLIVAR	S		6,94		6,94	6,94
170000005944447	41-066-010-00028-0001	OLIVAR	S		1,17		1,17	1,17
170000005944449	41-066-010-00058-0017	PASTOS PERMANENTES DE 5 O MAS AÑOS	S		0,39		0,39	0,39
170000005944450	41-066-010-00051-0028	PASTOS PERMANENTES DE 5 O MAS AÑOS	S		0,82		0,82	0,82
170000005944451	41-066-010-00027-0013	PASTOS PERMANENTES DE 5 O MAS AÑOS	S		0,00		0,00	0,00
170000005944452	41-066-010-00058-0010	OLIVAR	S		0,04		0,04	0,04
170000005944453	41-066-010-00058-0025	OLIVAR	S		0,05		0,05	0,05
170000005944454	41-066-010-00058-0018	OLIVAR	S		0,07		0,07	0,07
170000005944455	41-066-010-00058-0030	OLIVAR	S		0,08		0,08	0,08
170000005944456	41-066-010-00058-0026	OLIVAR	S		0,06		0,06	0,06
170000005944457	41-066-010-00050-0020	PASTOS PERMANENTES DE 5 O MAS AÑOS	S		43,58		43,58	43,58
170000005944458	41-066-010-00050-0010	PASTOS PERMANENTES DE 5 O MAS AÑOS	S		1,43		1,43	1,43
170000005944459	41-066-010-00058-0001	PASTOS PERMANENTES DE 5 O MAS AÑOS	S		5,62		5,62	5,62
170000005944460	41-066-010-00047-0001	PASTOS PERMANENTES DE 5 O MAS AÑOS	S		7,04		7,04	7,04
170000005944461	41-066-010-00050-0016	PASTOS PERMANENTES DE 5 O MAS AÑOS	S		10,85		10,85	10,85
170000005944462	41-066-010-00050-0022	PASTOS PERMANENTES DE 5 O MAS AÑOS	S		17,43		17,43	17,43
170000005944463	41-066-010-00050-0006	PASTOS PERMANENTES DE 5 O MAS AÑOS	S		13,15		13,15	13,15
170000005944464	41-066-010-00058-0024	PASTOS PERMANENTES DE 5 O MAS AÑOS	S		0,95		0,95	0,95
170000005944465	41-066-010-00050-0014	PASTOS PERMANENTES DE 5 O MAS AÑOS	S		0,03		0,03	0,03
170000005944466	41-066-010-00027-0006	PASTOS PERMANENTES DE 5 O MAS AÑOS	S		0,00		0,00	0,00
170000005944467	41-066-010-00058-0047	PASTOS PERMANENTES DE 5 O MAS AÑOS	S		0,48		0,48	0,48
170000005944468	41-066-010-00058-0037	PASTOS PERMANENTES DE 5 O MAS AÑOS	S		0,50		0,50	0,50
170000005944469	41-066-010-00058-0044	PASTOS PERMANENTES DE 5 O MAS AÑOS	S		0,67		0,67	0,67
170000005944470	41-066-010-00027-0014	PASTOS PERMANENTES DE 5 O MAS AÑOS	S		0,00		0,00	0,00
170000005944471	41-066-010-00058-0049	PASTOS PERMANENTES DE 5 O MAS AÑOS	S		0,12		0,12	0,12
170000005944472	41-066-010-00058-0041	PASTOS PERMANENTES DE 5 O MAS AÑOS	S		0,95		0,95	0,95
170000005944473	41-066-010-00058-0035	PASTOS PERMANENTES DE 5 O MAS AÑOS	S		0,95		0,95	0,95
170000005944474	41-066-010-00058-0034	PASTOS PERMANENTES DE 5 O MAS AÑOS	S		1,45		1,45	1,45
170000005944480	41-066-010-00058-0016	PASTOS PERMANENTES DE 5 O MAS AÑOS	S		0,91		0,91	0,91
170000005944481	41-066-010-00058-0006	OLIVAR	S		0,07		0,07	0,07
170000005944482	41-066-010-00058-0009	OLIVAR	S		0,15		0,15	0,15

INCIDENCIAS**INCIDENCIA DESCRIPCIÓN**

2454	Solicitante de intervención 6613 cuyo regimen de afiliación a la SS no es ni el sistema especial agrario(cuenta ajena) ni autonomo con actividad agraria.
74018	Productor que no es agricultor a título principal, según los datos del ejercicio fiscal n-1 y seguridad socia.
74053	Importe inferior a 100 Euros

(1) Con incidencias que retienen pago o deniegan el expediente.

(2) Se calcula sobre superficie declarada admisible.

(3) Aplicación del artículo 16 bis del RD 147/2023.

(4) Expediente con algunos recintos de pastos permanentes ubicados en espacios protegidos donde la carga ganadera mínima será 0,1 UGM/ha.

Puede verificar la integridad de una copia de este documento mediante la lectura del código QR adjunto o mediante el acceso a la dirección <https://ws050.juntadeandalucia.es/verificarFirma> indicando el código de VERIFICACIÓN

FIRMADO POR

RAQUEL MARIA ESPIN CRESPO

17/10/2024

VERIFICACIÓN

Pk2jmJDVJQXVSF7B6ESWF6FEMYA9VL

PÁG. 3872/3958



**Datos considerados para el Cálculo de la Carga Ganadera del expediente**

Superficie determinada para Cálculo Carga Ganadera: 114,64 ha

Carga Ganadera del Expediente: 0,35 ugm/ha (4)

Explotación	Especie	Ugm Calculada para CG
ES410660000071	OVINA	33,51
ES410660000071	PORCINO	7,07

Recintos Determinados para el Cálculo de Garga Ganadera

REF.	REFERENCIA SIGPAC	CULTIVO	DESCRIPCIÓN CULTIVO	S/R	SUP. RESUELTA (ha)
-939730	41-066-010-00027-00018	62000	PASTOS PERMANENTES DE 5 O MAS AÑOS-SIN VARIEDAD	S	3,22
4815251	41-066-010-00027-00004	62000	PASTOS PERMANENTES DE 5 O MAS AÑOS-SIN VARIEDAD	S	0,04
4815252	41-066-010-00050-00013	62000	PASTOS PERMANENTES DE 5 O MAS AÑOS-SIN VARIEDAD	S	0,02
4815253	41-066-010-00050-00017	62000	PASTOS PERMANENTES DE 5 O MAS AÑOS-SIN VARIEDAD	S	0,20
4815256	41-066-010-00051-00020	62000	PASTOS PERMANENTES DE 5 O MAS AÑOS-SIN VARIEDAD	S	0,13
170000005944444	41-066-010-00050-00009	62000	PASTOS PERMANENTES DE 5 O MAS AÑOS-SIN VARIEDAD	S	3,71
170000005944449	41-066-010-00058-00017	62000	PASTOS PERMANENTES DE 5 O MAS AÑOS-SIN VARIEDAD	S	0,39
170000005944450	41-066-010-00051-00028	62000	PASTOS PERMANENTES DE 5 O MAS AÑOS-SIN VARIEDAD	S	0,82
170000005944451	41-066-010-00027-00013	62000	PASTOS PERMANENTES DE 5 O MAS AÑOS-SIN VARIEDAD	S	0,00
170000005944457	41-066-010-00050-00020	62000	PASTOS PERMANENTES DE 5 O MAS AÑOS-SIN VARIEDAD	S	43,58
170000005944458	41-066-010-00050-00010	62000	PASTOS PERMANENTES DE 5 O MAS AÑOS-SIN VARIEDAD	S	1,43
170000005944459	41-066-010-00058-00001	62000	PASTOS PERMANENTES DE 5 O MAS AÑOS-SIN VARIEDAD	S	5,62
170000005944460	41-066-010-00047-00001	62000	PASTOS PERMANENTES DE 5 O MAS AÑOS-SIN VARIEDAD	S	7,04
170000005944461	41-066-010-00050-00016	62000	PASTOS PERMANENTES DE 5 O MAS AÑOS-SIN VARIEDAD	S	10,85
170000005944462	41-066-010-00050-00022	62000	PASTOS PERMANENTES DE 5 O MAS AÑOS-SIN VARIEDAD	S	17,43
170000005944463	41-066-010-00050-00006	62000	PASTOS PERMANENTES DE 5 O MAS AÑOS-SIN VARIEDAD	S	13,15
170000005944464	41-066-010-00058-00024	62000	PASTOS PERMANENTES DE 5 O MAS AÑOS-SIN VARIEDAD	S	0,95
170000005944465	41-066-010-00050-00014	62000	PASTOS PERMANENTES DE 5 O MAS AÑOS-SIN VARIEDAD	S	0,03
170000005944466	41-066-010-00027-00006	62000	PASTOS PERMANENTES DE 5 O MAS AÑOS-SIN VARIEDAD	S	0,00
170000005944467	41-066-010-00058-00047	62000	PASTOS PERMANENTES DE 5 O MAS AÑOS-SIN VARIEDAD	S	0,48
170000005944468	41-066-010-00058-00037	62000	PASTOS PERMANENTES DE 5 O MAS AÑOS-SIN VARIEDAD	S	0,50
170000005944469	41-066-010-00058-00044	62000	PASTOS PERMANENTES DE 5 O MAS AÑOS-SIN VARIEDAD	S	0,67
170000005944470	41-066-010-00027-00014	62000	PASTOS PERMANENTES DE 5 O MAS AÑOS-SIN VARIEDAD	S	0,00
170000005944471	41-066-010-00058-00049	62000	PASTOS PERMANENTES DE 5 O MAS AÑOS-SIN VARIEDAD	S	0,12
170000005944472	41-066-010-00058-00041	62000	PASTOS PERMANENTES DE 5 O MAS AÑOS-SIN VARIEDAD	S	0,95
170000005944473	41-066-010-00058-00035	62000	PASTOS PERMANENTES DE 5 O MAS AÑOS-SIN VARIEDAD	S	0,95
170000005944474	41-066-010-00058-00034	62000	PASTOS PERMANENTES DE 5 O MAS AÑOS-SIN VARIEDAD	S	1,45
170000005944480	41-066-010-00058-00016	62000	PASTOS PERMANENTES DE 5 O MAS AÑOS-SIN VARIEDAD	S	0,91

(1) Con incidencias que retienen pago o deniegan el expediente.

(2) Se calcula sobre superficie declarada admisible.

(3) Aplicación del artículo 16 bis del RD 147/2023.

(4) Expediente con algunos recintos de pastos permanentes ubicados en espacios protegidos donde la carga ganadera mínima será 0,1 UGM/ha.

Puede verificar la integridad de una copia de este documento mediante la lectura del código QR adjunto o mediante el acceso a la dirección <https://ws050.juntadeandalucia.es/verificarFirma> indicando el código de VERIFICACIÓN

FIRMADO POR

RAQUEL MARIA ESPIN CRESPO

17/10/2024

VERIFICACIÓN

Pk2jmJDVJQXVSF7B6ESWF6FEMYA9VL

PÁG. 3873/3958





APELLIDOS Y NOMBRE / RAZÓN SOCIAL

RODRIGUEZ VEGA MARIA TERESA

NIF

***9978*

EXPEDIENTE

1232223

RESOLUCIÓN

DENEGACIÓN DE LA AYUDA

DATOS DE MANTENIMIENTO UNIDADES

GRUPO DE PAGO

ZONAS DE LIMITACIONES NATURALES

**Sup. Dec.
Admisible**

172,25

**Sup.
Resuelta**

0,00

Sobredecl.

172,25

% Sobredecl.

100,00

RESUMEN DE PAGOS

	IMPORTE (Euros)			
	<u>RESUELTO</u>	<u>FEADER</u>	<u>MAPA</u>	<u>CAPADR</u>
A pagar	0,00	0,00	0,00	0,00

APLICACIÓN DE REDUCCIONES Y PENALIZACIONES (%)

Crterios de subvencionabilidad (1)	Presentación tardía	Omisión declaración	Condicionalidad
100,00	0,00	0,00	0,00

IMPORTE (Euros)

Calculado(2)	Reducción	Penalización	Reducción Penalización (3)	Penalización adicional	Resuelto	FEADER	MAPA	CAPADR
1.188,00 €	1.188,00 €	0,00 €	0,00 €	1.188,00 €	0,00 €	0,00 €	0,00 €	0,00 €
Importe Unitario:	54,00 €	Nuevo Importe Unitario:	6,90 €					

(1) Con incidencias que retienen pago o deniegan el expediente.

(2) Se calcula sobre superficie declarada admisible.

(3) Aplicación del artículo 16 bis del RD 147/2023.

(4) Expediente con algunos recintos de pastos permanentes ubicados en espacios protegidos donde la carga ganadera mínima será 0,1 UGM/ha.

Puede verificar la integridad de una copia de este documento mediante la lectura del código QR adjunto o mediante el acceso a la dirección <https://ws050.juntadeandalucia.es/verificarFirma> indicando el código de VERIFICACIÓN

FIRMADO POR

RAQUEL MARIA ESPIN CRESPO

17/10/2024

VERIFICACIÓN

Pk2jmJDVJQXVSF7B6ESWF6FEMYA9VL

PÁG. 3874/3958





RECINTOS PROPUESTOS

REF.	REFERENCIA SIGPAC	CULTIVO	S/R	USO SIGPAC	Sup. Dec. admisible	Sup. Campo	Sup. Determ.	Sup. Resuelta
-1613699	41-065-052-00008-0035	MEZCLA VEZA - AVENA	S		3,49		3,49	0,00
-1612842	41-065-052-00007-0040	TRIGO BLANDO	S		17,19		17,19	0,00
-1612830	41-065-052-00003-0001	TRIGO BLANDO	S		5,77		5,77	0,00
-1612644	41-065-040-00017-0005	TRIGO BLANDO	S		52,84		52,84	0,00
-1590500	41-065-052-00008-0051	MEZCLA VEZA - AVENA	S		3,04		3,04	0,00
-1590497	41-065-052-00008-0048	MEZCLA VEZA - AVENA	S		4,46		4,46	0,00
-1355833	41-065-052-00007-0041	TRIGO BLANDO	S		3,50		3,50	0,00
-1265629	41-065-052-00008-0005	MEZCLA VEZA - AVENA	S		0,71		0,71	0,00
-1265627	41-065-052-00008-0004	MEZCLA VEZA - AVENA	S		3,32		3,32	0,00
-1112996	41-065-040-09002-0037	TRIGO BLANDO	S		0,52		0,52	0,00
-752152	41-065-051-00115-0011	TRIGO BLANDO	S		3,19		3,19	0,00
-752043	41-065-052-00003-0016	TRIGO BLANDO	S		0,18		0,18	0,00
-554490	41-065-052-00008-0041	MEZCLA VEZA - AVENA	S		0,23		0,23	0,00
-553135	41-065-052-09013-0021	TRIGO BLANDO	S		0,12		0,12	0,00
-553131	41-065-052-00008-0009	MEZCLA VEZA - AVENA	S		19,90		19,90	0,00
-553116	41-065-040-09003-0002	TRIGO BLANDO	S		0,28		0,28	0,00
-553115	41-065-040-09002-0036	TRIGO BLANDO	S		0,06		0,06	0,00
-553113	41-065-040-09002-0021	TRIGO BLANDO	S		0,47		0,47	0,00
-553110	41-065-040-09002-0002	TRIGO BLANDO	S		0,17		0,17	0,00
-139321	41-065-052-00008-0040	MEZCLA VEZA - AVENA	S		1,12		1,12	0,00
-139320	41-065-052-00008-0039	MEZCLA VEZA - AVENA	S		0,38		0,38	0,00
4190912	41-065-052-00008-0036	MEZCLA VEZA - AVENA	S		0,83		0,83	0,00
4190914	41-065-052-00008-0037	MEZCLA VEZA - AVENA	S		4,22		4,22	0,00
4190984	41-065-060-00003-0004	OLIVAR	S		0,85		0,85	0,00
4190985	41-065-060-00007-0003	OLIVAR	S		1,76		1,76	0,00
4190986	41-065-052-00007-0029	OLIVAR	S		0,04		0,04	0,00
4228060	41-065-052-00002-0010	TRIGO BLANDO	S		3,40		3,40	0,00
4228064	41-065-051-00115-0012	TRIGO BLANDO	S		0,05		0,05	0,00
4228068	41-065-052-00051-0009	TRIGO BLANDO	S		0,01		0,01	0,00
4228069	41-065-051-00062-0002	TRIGO BLANDO	S		13,83		13,83	0,00
4228104	41-065-060-00001-0002	TRIGO BLANDO	S		0,70		0,70	0,00
4228105	41-065-060-00035-0001	TRIGO BLANDO	S		1,20		1,20	0,00
4228106	41-065-060-00034-0002	TRIGO BLANDO	S		1,60		1,60	0,00
4228107	41-065-061-00046-0001	TRIGO BLANDO	S		0,42		0,42	0,00
4228108	41-065-061-09009-0001	TRIGO BLANDO	S		0,35		0,35	0,00
4228110	41-065-061-00045-0001	TRIGO BLANDO	S		0,24		0,24	0,00
4228111	41-065-061-00036-0002	TRIGO BLANDO	S		0,17		0,17	0,00
1700000007126598	41-065-040-00017-0002	TRIGO BLANDO	S		0,49		0,49	0,00
1700000007126599	41-065-040-00017-0003	TRIGO BLANDO	S		0,27		0,27	0,00
1700000007126600	41-065-040-00017-0004	TRIGO BLANDO	S		0,09		0,09	0,00
1700000007126602	41-065-040-00017-0010	TRIGO BLANDO	S		0,09		0,09	0,00
1700000007126604	41-065-040-00017-0013	TRIGO BLANDO	S		0,05		0,05	0,00
1700000007126607	41-065-040-09002-0003	TRIGO BLANDO	S		0,02		0,02	0,00
1700000007126612	41-065-052-00008-0024	MEZCLA VEZA - AVENA	S		5,48		5,48	0,00
1700000007126620	41-065-052-00007-0005	OLIVAR	S		0,03		0,03	0,00
1700000007126638	41-065-040-00003-0003	TRIGO BLANDO	S		0,31		0,31	0,00
1700000007126640	41-065-040-00004-0002	TRIGO BLANDO	S		14,76		14,76	0,00
1700000007126643	41-065-040-00017-0001	TRIGO BLANDO	R		0,05		0,05	0,00

INCIDENCIAS

INCIDENCIA DESCRIPCIÓN

(1) Con incidencias que retienen pago o deniegan el expediente.
 (2) Se calcula sobre superficie declarada admisible.
 (3) Aplicación del artículo 16 bis del RD 147/2023.
 (4) Expediente con algunos recintos de pastos permanentes ubicados en espacios protegidos donde la carga ganadera mínima será 0,1 UGM/ha.

Puede verificar la integridad de una copia de este documento mediante la lectura del código QR adjunto o mediante el acceso a la dirección https://ws050.juntadeandalucia.es/verificarFirma indicando el código de VERIFICACIÓN			
FIRMADO POR	RAQUEL MARIA ESPIN CRESPO	17/10/2024	
VERIFICACIÓN	Pk2jmJDVJQXVSF7B6ESWF6FEMYA9VL	PÁG. 3875/3958	



INCIDENCIAS

INCIDENCIA DESCRIPCIÓN

- 224 Superficie neta de cruce en un recinto en una misma solicitud supera superficie admisible que SIGPAC establece para él.
- Recinto:41-065-009-00030-00007 Cultivo:62000 PASTOS PERMANENTES DE 5 O MAS AÑOS-SIN VARIEDAD Secano Superficie admisible de pastos del recinto según SIGPAC.:30 Suma de superficies de cruce netas declaradas para este recinto por el solicitante.:35 Exceso de superficie (Hectáreas):0,05
- Recinto:41-065-040-00017-00007 Cultivo:62000 PASTOS PERMANENTES DE 5 O MAS AÑOS-SIN VARIEDAD Secano Superficie admisible de pastos del recinto según SIGPAC.:15 Suma de superficies de cruce netas declaradas para este recinto por el solicitante.:18 Exceso de superficie (Hectáreas):0,03
- Recinto:41-065-040-09002-00029 Cultivo:62000 PASTOS PERMANENTES DE 5 O MAS AÑOS-SIN VARIEDAD Secano Superficie admisible de pastos del recinto según SIGPAC.:2 Suma de superficies de cruce netas declaradas para este recinto por el solicitante.:4 Exceso de superficie (Hectáreas):0,02
- Recinto:41-065-040-09002-00030 Cultivo:62000 PASTOS PERMANENTES DE 5 O MAS AÑOS-SIN VARIEDAD Secano Superficie admisible de pastos del recinto según SIGPAC.:0 Suma de superficies de cruce netas declaradas para este recinto por el solicitante.:6 Exceso de superficie (Hectáreas):0,06
- Recinto:41-065-051-00062-00004 Cultivo:62000 PASTOS PERMANENTES DE 5 O MAS AÑOS-SIN VARIEDAD Secano Superficie admisible de pastos del recinto según SIGPAC.:32 Suma de superficies de cruce netas declaradas para este recinto por el solicitante.:42 Exceso de superficie (Hectáreas):0,1
- Recinto:41-065-052-00002-00001 Cultivo:62000 PASTOS PERMANENTES DE 5 O MAS AÑOS-SIN VARIEDAD Secano Superficie admisible de pastos del recinto según SIGPAC.:65 Suma de superficies de cruce netas declaradas para este recinto por el solicitante.:77 Exceso de superficie (Hectáreas):0,12
- Recinto:41-065-052-00002-00005 Cultivo:62000 PASTOS PERMANENTES DE 5 O MAS AÑOS-SIN VARIEDAD Secano Superficie admisible de pastos del recinto según SIGPAC.:11 Suma de superficies de cruce netas declaradas para este recinto por el solicitante.:14 Exceso de superficie (Hectáreas):0,03
- Recinto:41-065-052-00002-00012 Cultivo:62000 PASTOS PERMANENTES DE 5 O MAS AÑOS-SIN VARIEDAD Secano Superficie admisible de pastos del recinto según SIGPAC.:11 Suma de superficies de cruce netas declaradas para este recinto por el solicitante.:12 Exceso de superficie (Hectáreas):0,01
- Recinto:41-065-052-00002-00013 Cultivo:62000 PASTOS PERMANENTES DE 5 O MAS AÑOS-SIN VARIEDAD Secano Superficie admisible de pastos del recinto según SIGPAC.:8 Suma de superficies de cruce netas declaradas para este recinto por el solicitante.:10 Exceso de superficie (Hectáreas):0,02
- Recinto:41-065-052-00002-00014 Cultivo:62000 PASTOS PERMANENTES DE 5 O MAS AÑOS-SIN VARIEDAD Secano Superficie admisible de pastos del recinto según SIGPAC.:5 Suma de superficies de cruce netas declaradas para este recinto por el solicitante.:8 Exceso de superficie (Hectáreas):0,03
- Recinto:41-065-052-00003-00002 Cultivo:62000 PASTOS PERMANENTES DE 5 O MAS AÑOS-SIN VARIEDAD Secano Superficie admisible de pastos del recinto según SIGPAC.:29 Suma de superficies de cruce netas declaradas para este recinto por el solicitante.:34 Exceso de superficie (Hectáreas):0,05
- Recinto:41-065-052-00003-00012 Cultivo:62000 PASTOS PERMANENTES DE 5 O MAS AÑOS-SIN VARIEDAD Secano Superficie admisible de pastos del recinto según SIGPAC.:2 Suma de superficies de cruce netas declaradas para este recinto por el solicitante.:5 Exceso de superficie (Hectáreas):0,03
- Recinto:41-065-052-00003-00013 Cultivo:62000 PASTOS PERMANENTES DE 5 O MAS AÑOS-SIN VARIEDAD Secano Superficie admisible de pastos del recinto según SIGPAC.:8 Suma de superficies de cruce netas declaradas para este recinto por el solicitante.:9 Exceso de superficie (Hectáreas):0,01
- Recinto:41-065-052-00006-00001 Cultivo:62000 PASTOS PERMANENTES DE 5 O MAS AÑOS-SIN VARIEDAD Secano Superficie admisible de pastos del recinto según SIGPAC.:681 Suma de superficies de cruce netas declaradas para este recinto por el solicitante.:908 Exceso de superficie (Hectáreas):2,27
- Recinto:41-065-052-00007-00015 Cultivo:62000 PASTOS PERMANENTES DE 5 O MAS AÑOS-SIN VARIEDAD Secano Superficie admisible de pastos del recinto según SIGPAC.:31 Suma de superficies de cruce netas declaradas para este recinto por el solicitante.:37 Exceso de superficie (Hectáreas):0,06
- Recinto:41-065-052-00008-00006 Cultivo:62000 PASTOS PERMANENTES DE 5 O MAS AÑOS-SIN VARIEDAD Secano Superficie admisible de pastos del recinto según SIGPAC.:17 Suma de superficies de cruce netas declaradas para este recinto por el solicitante.:37 Exceso de superficie (Hectáreas):0,2
- Recinto:41-065-052-00008-00007 Cultivo:62000 PASTOS PERMANENTES DE 5 O MAS AÑOS-SIN VARIEDAD Secano Superficie admisible de pastos del recinto según SIGPAC.:8 Suma de superficies de cruce netas declaradas para este recinto por el solicitante.:30 Exceso de superficie (Hectáreas):0,22
- Recinto:41-065-052-00008-00008 Cultivo:62000 PASTOS PERMANENTES DE 5 O MAS AÑOS-SIN VARIEDAD Secano Superficie admisible de pastos del recinto según SIGPAC.:9 Suma de superficies de cruce netas declaradas para este recinto por el solicitante.:10 Exceso de superficie (Hectáreas):0,01
- Recinto:41-065-052-00008-00010 Cultivo:62000 PASTOS PERMANENTES DE 5 O MAS AÑOS-SIN VARIEDAD Secano Superficie admisible de pastos del recinto según SIGPAC.:5 Suma de superficies de cruce netas declaradas para este recinto por el solicitante.:6 Exceso de superficie (Hectáreas):0,01
- Recinto:41-065-060-00003-00003 Cultivo:62000 PASTOS PERMANENTES DE 5 O MAS AÑOS-SIN VARIEDAD Secano Superficie admisible de pastos del recinto según SIGPAC.:912 Suma de superficies de cruce netas declaradas para este recinto por el solicitante.:1216 Exceso de superficie (Hectáreas):3,04
- Recinto:41-065-060-00003-00012 Cultivo:62000 PASTOS PERMANENTES DE 5 O MAS AÑOS-SIN VARIEDAD Secano Superficie admisible de pastos del recinto según SIGPAC.:6 Suma de superficies de cruce netas declaradas para este recinto por el solicitante.:19 Exceso de superficie (Hectáreas):0,13
- Recinto:41-065-060-00007-00002 Cultivo:62000 PASTOS PERMANENTES DE 5 O MAS AÑOS-SIN VARIEDAD Secano Superficie admisible de pastos del recinto según SIGPAC.:26 Suma de superficies de cruce netas declaradas para este recinto por el solicitante.:35 Exceso de superficie (Hectáreas):0,09

(1) Con incidencias que retienen pago o deniegan el expediente.

(2) Se calcula sobre superficie declarada admisible.

(3) Aplicación del artículo 16 bis del RD 147/2023.

(4) Expediente con algunos recintos de pastos permanentes ubicados en espacios protegidos donde la carga ganadera mínima será 0,1 UGM/ha.

Puede verificar la integridad de una copia de este documento mediante la lectura del código QR adjunto o mediante el acceso a la dirección <https://ws050.juntadeandalucia.es/verificarFirma> indicando el código de VERIFICACIÓN

FIRMADO POR	RAQUEL MARIA ESPIN CRESPO	17/10/2024
VERIFICACIÓN	Pk2jmJDVJQXVSF7B6ESWF6FEMYA9VL	PÁG. 3876/3958





INCIDENCIAS

INCIDENCIA DESCRIPCIÓN

- Recinto:41-065-060-00007-00009 Cultivo:62000 PASTOS PERMANENTES DE 5 O MAS AÑOS-SIN VARIEDAD Secano Superficie admisible de pastos del recinto según SIGPAC.:1 Suma de superficies de cruce netas declaradas para este recinto por el solicitante.:2 Exceso de superficie (Hectáreas):0,01
- Recinto:41-065-060-09002-00004 Cultivo:62000 PASTOS PERMANENTES DE 5 O MAS AÑOS-SIN VARIEDAD Secano Superficie admisible de pastos del recinto según SIGPAC.:252 Suma de superficies de cruce netas declaradas para este recinto por el solicitante.:387 Exceso de superficie (Hectáreas):1,35
- Recinto:41-065-060-09002-00006 Cultivo:62000 PASTOS PERMANENTES DE 5 O MAS AÑOS-SIN VARIEDAD Secano Superficie admisible de pastos del recinto según SIGPAC.:144 Suma de superficies de cruce netas declaradas para este recinto por el solicitante.:169 Exceso de superficie (Hectáreas):0,25
- 225 Superficie neta de cruce en un recinto en el conjunto de solicitudes supera superficie admisible que SIGPAC establece para él.
- Recinto:41-065-060-00035-00002 Cultivo:62000 PASTOS PERMANENTES DE 5 O MAS AÑOS-SIN VARIEDAD Secano Superficie admisible de pastos del recinto según SIGPAC.:41 Suma de superficies de cruce netas declaradas para este recinto por todos los solicitantes.:55 Exceso de superficie (Hectáreas):0,14
- 238 Recinto cuyo CAP declarado es mayor al CAP prevalente y no presenta alegación al SIGPAC.
- Recinto:41-065-060-00035-00002 Cultivo:62000 PASTOS PERMANENTES DE 5 O MAS AÑOS-SIN VARIEDAD Secano CAP prevalente:75 CAP declarado:100 Exceso de superficie (Hectáreas):0,13
- 242 Recinto pendiente de acreditación de titularidad.
- Recinto:41-065-009-00030-00001 Cultivo:62000 PASTOS PERMANENTES DE 5 O MAS AÑOS-SIN VARIEDAD Secano
- Recinto:41-065-009-00030-00004 Cultivo:62000 PASTOS PERMANENTES DE 5 O MAS AÑOS-SIN VARIEDAD Secano
- Recinto:41-065-009-00030-00007 Cultivo:62000 PASTOS PERMANENTES DE 5 O MAS AÑOS-SIN VARIEDAD Secano
- Recinto:41-065-009-00030-00008 Cultivo:62000 PASTOS PERMANENTES DE 5 O MAS AÑOS-SIN VARIEDAD Secano
- Recinto:41-065-009-09007-00001 Cultivo:62000 PASTOS PERMANENTES DE 5 O MAS AÑOS-SIN VARIEDAD Secano
- Recinto:41-065-040-00003-00003 Cultivo:1037 TRIGO BLANDO-ARTUR NICK Secano
- Recinto:41-065-040-00004-00002 Cultivo:1037 TRIGO BLANDO-ARTUR NICK Secano
- Recinto:41-065-040-00017-00001 Cultivo:1037 TRIGO BLANDO-ARTUR NICK Regadío
- Recinto:41-065-040-00017-00002 Cultivo:1037 TRIGO BLANDO-ARTUR NICK Secano
- Recinto:41-065-040-00017-00003 Cultivo:1037 TRIGO BLANDO-ARTUR NICK Secano
- Recinto:41-065-040-00017-00004 Cultivo:1037 TRIGO BLANDO-ARTUR NICK Secano
- Recinto:41-065-040-00017-00005 Cultivo:1037 TRIGO BLANDO-ARTUR NICK Secano
- Recinto:41-065-040-00017-00007 Cultivo:62000 PASTOS PERMANENTES DE 5 O MAS AÑOS-SIN VARIEDAD Secano
- Recinto:41-065-040-00017-00010 Cultivo:1037 TRIGO BLANDO-ARTUR NICK Secano
- Recinto:41-065-040-00017-00013 Cultivo:1037 TRIGO BLANDO-ARTUR NICK Secano
- Recinto:41-065-040-09002-00002 Cultivo:1037 TRIGO BLANDO-ARTUR NICK Secano
- Recinto:41-065-040-09002-00003 Cultivo:1037 TRIGO BLANDO-ARTUR NICK Secano
- Recinto:41-065-040-09002-00021 Cultivo:1037 TRIGO BLANDO-ARTUR NICK Secano
- Recinto:41-065-040-09002-00028 Cultivo:62000 PASTOS PERMANENTES DE 5 O MAS AÑOS-SIN VARIEDAD Secano
- Recinto:41-065-040-09002-00029 Cultivo:62000 PASTOS PERMANENTES DE 5 O MAS AÑOS-SIN VARIEDAD Secano
- Recinto:41-065-040-09002-00030 Cultivo:62000 PASTOS PERMANENTES DE 5 O MAS AÑOS-SIN VARIEDAD Secano
- Recinto:41-065-040-09002-00036 Cultivo:1037 TRIGO BLANDO-ARTUR NICK Secano
- Recinto:41-065-040-09002-00037 Cultivo:1037 TRIGO BLANDO-ARTUR NICK Secano
- Recinto:41-065-040-09003-00002 Cultivo:1037 TRIGO BLANDO-ARTUR NICK Secano
- Recinto:41-065-051-00062-00002 Cultivo:1037 TRIGO BLANDO-ARTUR NICK Secano
- Recinto:41-065-051-00062-00003 Cultivo:62000 PASTOS PERMANENTES DE 5 O MAS AÑOS-SIN VARIEDAD Secano
- Recinto:41-065-051-00062-00004 Cultivo:62000 PASTOS PERMANENTES DE 5 O MAS AÑOS-SIN VARIEDAD Secano
- Recinto:41-065-051-00115-00011 Cultivo:1037 TRIGO BLANDO-ARTUR NICK Secano
- Recinto:41-065-051-00115-00012 Cultivo:1037 TRIGO BLANDO-ARTUR NICK Secano
- Recinto:41-065-051-00115-00013 Cultivo:62000 PASTOS PERMANENTES DE 5 O MAS AÑOS-SIN VARIEDAD Secano
- Recinto:41-065-052-00002-00001 Cultivo:62000 PASTOS PERMANENTES DE 5 O MAS AÑOS-SIN VARIEDAD Secano
- Recinto:41-065-052-00002-00005 Cultivo:62000 PASTOS PERMANENTES DE 5 O MAS AÑOS-SIN VARIEDAD Secano
- Recinto:41-065-052-00002-00010 Cultivo:1037 TRIGO BLANDO-ARTUR NICK Secano
- Recinto:41-065-052-00002-00011 Cultivo:62000 PASTOS PERMANENTES DE 5 O MAS AÑOS-SIN VARIEDAD Secano
- Recinto:41-065-052-00002-00012 Cultivo:62000 PASTOS PERMANENTES DE 5 O MAS AÑOS-SIN VARIEDAD Secano
- Recinto:41-065-052-00002-00013 Cultivo:62000 PASTOS PERMANENTES DE 5 O MAS AÑOS-SIN VARIEDAD Secano
- Recinto:41-065-052-00002-00014 Cultivo:62000 PASTOS PERMANENTES DE 5 O MAS AÑOS-SIN VARIEDAD Secano
- Recinto:41-065-052-00003-00001 Cultivo:1037 TRIGO BLANDO-ARTUR NICK Secano
- Recinto:41-065-052-00003-00002 Cultivo:62000 PASTOS PERMANENTES DE 5 O MAS AÑOS-SIN VARIEDAD Secano
- Recinto:41-065-052-00003-00012 Cultivo:62000 PASTOS PERMANENTES DE 5 O MAS AÑOS-SIN VARIEDAD Secano
- Recinto:41-065-052-00003-00013 Cultivo:62000 PASTOS PERMANENTES DE 5 O MAS AÑOS-SIN VARIEDAD Secano
- Recinto:41-065-052-00003-00015 Cultivo:62000 PASTOS PERMANENTES DE 5 O MAS AÑOS-SIN VARIEDAD Secano

(1) Con incidencias que retienen pago o deniegan el expediente.

(2) Se calcula sobre superficie declarada admisible.

(3) Aplicación del artículo 16 bis del RD 147/2023.

(4) Expediente con algunos recintos de pastos permanentes ubicados en espacios protegidos donde la carga ganadera mínima será 0,1 UGM/ha.

Puede verificar la integridad de una copia de este documento mediante la lectura del código QR adjunto o mediante el acceso a la dirección <https://ws050.juntadeandalucia.es/verificarFirma> indicando el código de VERIFICACIÓN

FIRMADO POR	RAQUEL MARIA ESPIN CRESPO	17/10/2024
VERIFICACIÓN	Pk2jmJDVJQXVSF7B6ESWF6FEMYA9VL	PÁG. 3877/3958





INCIDENCIAS

INCIDENCIA DESCRIPCIÓN

Recinto:41-065-052-00003-00016	Cultivo:1037 TRIGO BLANDO-ARTUR NICK Secano
Recinto:41-065-052-00006-00001	Cultivo:62000 PASTOS PERMANENTES DE 5 O MAS AÑOS-SIN VARIEDAD Secano
Recinto:41-065-052-00007-00002	Cultivo:62000 PASTOS PERMANENTES DE 5 O MAS AÑOS-SIN VARIEDAD Secano
Recinto:41-065-052-00007-00005	Cultivo:101138 OLIVAR-HOJIBLANCA Secano
Recinto:41-065-052-00007-00012	Cultivo:62000 PASTOS PERMANENTES DE 5 O MAS AÑOS-SIN VARIEDAD Secano
Recinto:41-065-052-00007-00013	Cultivo:62000 PASTOS PERMANENTES DE 5 O MAS AÑOS-SIN VARIEDAD Secano
Recinto:41-065-052-00007-00015	Cultivo:62000 PASTOS PERMANENTES DE 5 O MAS AÑOS-SIN VARIEDAD Secano
Recinto:41-065-052-00007-00017	Cultivo:62000 PASTOS PERMANENTES DE 5 O MAS AÑOS-SIN VARIEDAD Secano
Recinto:41-065-052-00007-00027	Cultivo:62000 PASTOS PERMANENTES DE 5 O MAS AÑOS-SIN VARIEDAD Secano
Recinto:41-065-052-00007-00029	Cultivo:101138 OLIVAR-HOJIBLANCA Secano
Recinto:41-065-052-00007-00040	Cultivo:1037 TRIGO BLANDO-ARTUR NICK Secano
Recinto:41-065-052-00007-00041	Cultivo:1037 TRIGO BLANDO-ARTUR NICK Secano
Recinto:41-065-052-00008-00003	Cultivo:62000 PASTOS PERMANENTES DE 5 O MAS AÑOS-SIN VARIEDAD Secano
Recinto:41-065-052-00008-00004	Cultivo:241000 MEZCLA VEZA - AVENA-SIN VARIEDAD Secano
Recinto:41-065-052-00008-00005	Cultivo:241000 MEZCLA VEZA - AVENA-SIN VARIEDAD Secano
Recinto:41-065-052-00008-00006	Cultivo:62000 PASTOS PERMANENTES DE 5 O MAS AÑOS-SIN VARIEDAD Secano
Recinto:41-065-052-00008-00007	Cultivo:62000 PASTOS PERMANENTES DE 5 O MAS AÑOS-SIN VARIEDAD Secano
Recinto:41-065-052-00008-00008	Cultivo:62000 PASTOS PERMANENTES DE 5 O MAS AÑOS-SIN VARIEDAD Secano
Recinto:41-065-052-00008-00009	Cultivo:241000 MEZCLA VEZA - AVENA-SIN VARIEDAD Secano
Recinto:41-065-052-00008-00010	Cultivo:62000 PASTOS PERMANENTES DE 5 O MAS AÑOS-SIN VARIEDAD Secano
Recinto:41-065-052-00008-00014	Cultivo:62000 PASTOS PERMANENTES DE 5 O MAS AÑOS-SIN VARIEDAD Secano
Recinto:41-065-052-00008-00015	Cultivo:62000 PASTOS PERMANENTES DE 5 O MAS AÑOS-SIN VARIEDAD Secano
Recinto:41-065-052-00008-00017	Cultivo:62000 PASTOS PERMANENTES DE 5 O MAS AÑOS-SIN VARIEDAD Secano
Recinto:41-065-052-00008-00020	Cultivo:62000 PASTOS PERMANENTES DE 5 O MAS AÑOS-SIN VARIEDAD Secano
Recinto:41-065-052-00008-00024	Cultivo:241000 MEZCLA VEZA - AVENA-SIN VARIEDAD Secano
Recinto:41-065-052-00008-00025	Cultivo:62000 PASTOS PERMANENTES DE 5 O MAS AÑOS-SIN VARIEDAD Secano
Recinto:41-065-052-00008-00026	Cultivo:62000 PASTOS PERMANENTES DE 5 O MAS AÑOS-SIN VARIEDAD Secano
Recinto:41-065-052-00008-00027	Cultivo:62000 PASTOS PERMANENTES DE 5 O MAS AÑOS-SIN VARIEDAD Secano
Recinto:41-065-052-00008-00028	Cultivo:62000 PASTOS PERMANENTES DE 5 O MAS AÑOS-SIN VARIEDAD Secano
Recinto:41-065-052-00008-00029	Cultivo:62000 PASTOS PERMANENTES DE 5 O MAS AÑOS-SIN VARIEDAD Secano
Recinto:41-065-052-00008-00030	Cultivo:62000 PASTOS PERMANENTES DE 5 O MAS AÑOS-SIN VARIEDAD Secano
Recinto:41-065-052-00008-00031	Cultivo:62000 PASTOS PERMANENTES DE 5 O MAS AÑOS-SIN VARIEDAD Secano
Recinto:41-065-052-00008-00032	Cultivo:62000 PASTOS PERMANENTES DE 5 O MAS AÑOS-SIN VARIEDAD Secano
Recinto:41-065-052-00008-00035	Cultivo:241000 MEZCLA VEZA - AVENA-SIN VARIEDAD Secano
Recinto:41-065-052-00008-00036	Cultivo:241000 MEZCLA VEZA - AVENA-SIN VARIEDAD Secano
Recinto:41-065-052-00008-00037	Cultivo:241000 MEZCLA VEZA - AVENA-SIN VARIEDAD Secano
Recinto:41-065-052-00008-00038	Cultivo:62000 PASTOS PERMANENTES DE 5 O MAS AÑOS-SIN VARIEDAD Secano
Recinto:41-065-052-00008-00039	Cultivo:241000 MEZCLA VEZA - AVENA-SIN VARIEDAD Secano
Recinto:41-065-052-00008-00040	Cultivo:241000 MEZCLA VEZA - AVENA-SIN VARIEDAD Secano
Recinto:41-065-052-00008-00041	Cultivo:241000 MEZCLA VEZA - AVENA-SIN VARIEDAD Secano
Recinto:41-065-052-00008-00042	Cultivo:62000 PASTOS PERMANENTES DE 5 O MAS AÑOS-SIN VARIEDAD Secano
Recinto:41-065-052-00008-00043	Cultivo:62000 PASTOS PERMANENTES DE 5 O MAS AÑOS-SIN VARIEDAD Secano
Recinto:41-065-052-00008-00045	Cultivo:62000 PASTOS PERMANENTES DE 5 O MAS AÑOS-SIN VARIEDAD Secano
Recinto:41-065-052-00008-00046	Cultivo:62000 PASTOS PERMANENTES DE 5 O MAS AÑOS-SIN VARIEDAD Secano
Recinto:41-065-052-00008-00048	Cultivo:241000 MEZCLA VEZA - AVENA-SIN VARIEDAD Secano
Recinto:41-065-052-00008-00049	Cultivo:62000 PASTOS PERMANENTES DE 5 O MAS AÑOS-SIN VARIEDAD Secano
Recinto:41-065-052-00008-00050	Cultivo:62000 PASTOS PERMANENTES DE 5 O MAS AÑOS-SIN VARIEDAD Secano
Recinto:41-065-052-00008-00051	Cultivo:241000 MEZCLA VEZA - AVENA-SIN VARIEDAD Secano
Recinto:41-065-052-00008-00053	Cultivo:62000 PASTOS PERMANENTES DE 5 O MAS AÑOS-SIN VARIEDAD Secano
Recinto:41-065-052-00009-00001	Cultivo:62000 PASTOS PERMANENTES DE 5 O MAS AÑOS-SIN VARIEDAD Secano
Recinto:41-065-052-00009-00004	Cultivo:62000 PASTOS PERMANENTES DE 5 O MAS AÑOS-SIN VARIEDAD Secano
Recinto:41-065-052-00043-00001	Cultivo:62000 PASTOS PERMANENTES DE 5 O MAS AÑOS-SIN VARIEDAD Secano
Recinto:41-065-052-00051-00009	Cultivo:1037 TRIGO BLANDO-ARTUR NICK Secano
Recinto:41-065-052-09013-00021	Cultivo:1037 TRIGO BLANDO-ARTUR NICK Secano
Recinto:41-065-060-00001-00002	Cultivo:1037 TRIGO BLANDO-ARTUR NICK Secano
Recinto:41-065-060-00001-00007	Cultivo:62000 PASTOS PERMANENTES DE 5 O MAS AÑOS-SIN VARIEDAD Secano
Recinto:41-065-060-00001-00008	Cultivo:62000 PASTOS PERMANENTES DE 5 O MAS AÑOS-SIN VARIEDAD Secano

(1) Con incidencias que retienen pago o deniegan el expediente.

(2) Se calcula sobre superficie declarada admisible.

(3) Aplicación del artículo 16 bis del RD 147/2023.

(4) Expediente con algunos recintos de pastos permanentes ubicados en espacios protegidos donde la carga ganadera mínima será 0,1 UGM/ha.

Puede verificar la integridad de una copia de este documento mediante la lectura del código QR adjunto o mediante el acceso a la dirección <https://ws050.juntadeandalucia.es/verificarFirma> indicando el código de VERIFICACIÓN

FIRMADO POR	RAQUEL MARIA ESPIN CRESPO	17/10/2024
VERIFICACIÓN	Pk2jmJDVJQXVSF7B6ESWF6FEMYA9VL	PÁG. 3878/3958





INCIDENCIAS

INCIDENCIA DESCRIPCIÓN

	Recinto:41-065-060-00003-00003 Cultivo:62000 PASTOS PERMANENTES DE 5 O MAS AÑOS-SIN VARIEDAD Secano
	Recinto:41-065-060-00003-00004 Cultivo:101138 OLIVAR-HOJIBLANCA Secano
	Recinto:41-065-060-00003-00011 Cultivo:62000 PASTOS PERMANENTES DE 5 O MAS AÑOS-SIN VARIEDAD Secano
	Recinto:41-065-060-00003-00012 Cultivo:62000 PASTOS PERMANENTES DE 5 O MAS AÑOS-SIN VARIEDAD Secano
	Recinto:41-065-060-00007-00002 Cultivo:62000 PASTOS PERMANENTES DE 5 O MAS AÑOS-SIN VARIEDAD Secano
	Recinto:41-065-060-00007-00003 Cultivo:101138 OLIVAR-HOJIBLANCA Secano
	Recinto:41-065-060-00007-00009 Cultivo:62000 PASTOS PERMANENTES DE 5 O MAS AÑOS-SIN VARIEDAD Secano
	Recinto:41-065-060-00007-00011 Cultivo:62000 PASTOS PERMANENTES DE 5 O MAS AÑOS-SIN VARIEDAD Secano
	Recinto:41-065-060-00034-00001 Cultivo:62000 PASTOS PERMANENTES DE 5 O MAS AÑOS-SIN VARIEDAD Secano
	Recinto:41-065-060-00034-00002 Cultivo:1037 TRIGO BLANDO-ARTUR NICK Secano
	Recinto:41-065-060-00034-00005 Cultivo:62000 PASTOS PERMANENTES DE 5 O MAS AÑOS-SIN VARIEDAD Secano
	Recinto:41-065-060-00035-00001 Cultivo:1037 TRIGO BLANDO-ARTUR NICK Secano
	Recinto:41-065-060-00035-00002 Cultivo:62000 PASTOS PERMANENTES DE 5 O MAS AÑOS-SIN VARIEDAD Secano
	Recinto:41-065-060-09002-00004 Cultivo:62000 PASTOS PERMANENTES DE 5 O MAS AÑOS-SIN VARIEDAD Secano
	Recinto:41-065-060-09002-00005 Cultivo:62000 PASTOS PERMANENTES DE 5 O MAS AÑOS-SIN VARIEDAD Secano
	Recinto:41-065-060-09002-00006 Cultivo:62000 PASTOS PERMANENTES DE 5 O MAS AÑOS-SIN VARIEDAD Secano
	Recinto:41-065-061-00036-00002 Cultivo:1037 TRIGO BLANDO-ARTUR NICK Secano
	Recinto:41-065-061-00045-00001 Cultivo:1037 TRIGO BLANDO-ARTUR NICK Secano
	Recinto:41-065-061-00046-00001 Cultivo:1037 TRIGO BLANDO-ARTUR NICK Secano
	Recinto:41-065-061-09009-00001 Cultivo:1037 TRIGO BLANDO-ARTUR NICK Secano
	Recinto:41-076-010-00011-00004 Cultivo:62000 PASTOS PERMANENTES DE 5 O MAS AÑOS-SIN VARIEDAD Secano
	Recinto:41-076-010-00011-00047 Cultivo:62000 PASTOS PERMANENTES DE 5 O MAS AÑOS-SIN VARIEDAD Secano
	Recinto:41-076-010-00011-00049 Cultivo:63000 PASTOS DE MENOS DE 5 AÑOS-SIN VARIEDAD Secano
3790	Recinto declarado inactivo
	Recinto:41-065-040-00017-00007 Cultivo: -
4272	Verifica que las líneas de declaración de las Solicitudes Únicas no tienen solapes con la capa de Retroactividad Gráfica (ambas de la misma campaña) a nivel de expediente/línea de declaración gráfica de la solicitud.
	Recinto:41-065-040-09002-00002 Cultivo: - Agregado de la referencia del recinto.:0 Zona de la referencia del recinto.:0 Superficie solapada.:0,02 Id. Incid.:98093514
	Recinto:41-076-010-00011-00003 Cultivo: - Agregado de la referencia del recinto.:0 Zona de la referencia del recinto.:0 Superficie solapada.:0,02 Id. Incid.:98093513
74053	Importe inferior a 100 Euros
74336	Recinto con uso declarado o cultivo declarado NO válido
	Recinto:41-076-010-00011-00043 Cultivo:63000 PASTOS DE MENOS DE 5 AÑOS-SIN VARIEDAD Secano Uso Siggpac:CA
86021	Verifica que determinados recintos declarados por el expte para la operación, no se corresponde con la ZONA DESFAVORECIDA. Y no ha sido solicitada la operación análoga o correspondiente.
	Recinto:41-076-010-00011-00004 Cultivo:62000 PASTOS PERMANENTES DE 5 O MAS AÑOS-SIN VARIEDAD Secano Operación correcta del recinto:6613.1
	Recinto:41-076-010-00011-00043 Cultivo:63000 PASTOS DE MENOS DE 5 AÑOS-SIN VARIEDAD Secano Operación correcta del recinto:6613.1
	Recinto:41-076-010-00011-00047 Cultivo:62000 PASTOS PERMANENTES DE 5 O MAS AÑOS-SIN VARIEDAD Secano Operación correcta del recinto:6613.1
	Recinto:41-076-010-00011-00049 Cultivo:63000 PASTOS DE MENOS DE 5 AÑOS-SIN VARIEDAD Secano Operación correcta del recinto:6613.1
86119	Carga ganadera NO cumple con el valor mínimo de 0,2 UGM/ha.
	Recinto:41-065-009-00030-00001 Cultivo:62000 PASTOS PERMANENTES DE 5 O MAS AÑOS-SIN VARIEDAD Secano Carga Ganadera:0
	Recinto:41-065-009-00030-00004 Cultivo:62000 PASTOS PERMANENTES DE 5 O MAS AÑOS-SIN VARIEDAD Secano Carga Ganadera:0
	Recinto:41-065-009-00030-00007 Cultivo:62000 PASTOS PERMANENTES DE 5 O MAS AÑOS-SIN VARIEDAD Secano Carga Ganadera:0
	Recinto:41-065-009-00030-00008 Cultivo:62000 PASTOS PERMANENTES DE 5 O MAS AÑOS-SIN VARIEDAD Secano Carga Ganadera:0
	Recinto:41-065-009-09007-00001 Cultivo:62000 PASTOS PERMANENTES DE 5 O MAS AÑOS-SIN VARIEDAD Secano Carga Ganadera:0
	Recinto:41-065-040-00017-00007 Cultivo:62000 PASTOS PERMANENTES DE 5 O MAS AÑOS-SIN VARIEDAD Secano Carga Ganadera:0
	Recinto:41-065-040-09002-00028 Cultivo:62000 PASTOS PERMANENTES DE 5 O MAS AÑOS-SIN VARIEDAD Secano Carga Ganadera:0
	Recinto:41-065-040-09002-00029 Cultivo:62000 PASTOS PERMANENTES DE 5 O MAS AÑOS-SIN VARIEDAD Secano Carga Ganadera:0

(1) Con incidencias que retienen pago o deniegan el expediente.

(2) Se calcula sobre superficie declarada admisible.

(3) Aplicación del artículo 16 bis del RD 147/2023.

(4) Expediente con algunos recintos de pastos permanentes ubicados en espacios protegidos donde la carga ganadera mínima será 0,1 UGM/ha.

Puede verificar la integridad de una copia de este documento mediante la lectura del código QR adjunto o mediante el acceso a la dirección <https://ws050.juntadeandalucia.es/verificarFirma> indicando el código de VERIFICACIÓN

FIRMADO POR	RAQUEL MARIA ESPIN CRESPO	17/10/2024
VERIFICACIÓN	Pk2jmJDVJQXVSF7B6ESWF6FEMYA9VL	PÁG. 3879/3958





INCIDENCIAS

INCIDENCIA DESCRIPCIÓN

Recinto:41-065-040-09002-0003	Cultivo:62000	PASTOS PERMANENTES DE 5 O MAS AÑOS-SIN VARIEDAD	Secano	Carga Ganadera:0
Recinto:41-065-051-00062-00003	Cultivo:62000	PASTOS PERMANENTES DE 5 O MAS AÑOS-SIN VARIEDAD	Secano	Carga Ganadera:0
Recinto:41-065-051-00062-00004	Cultivo:62000	PASTOS PERMANENTES DE 5 O MAS AÑOS-SIN VARIEDAD	Secano	Carga Ganadera:0
Recinto:41-065-051-00115-00013	Cultivo:62000	PASTOS PERMANENTES DE 5 O MAS AÑOS-SIN VARIEDAD	Secano	Carga Ganadera:0
Recinto:41-065-052-00002-00001	Cultivo:62000	PASTOS PERMANENTES DE 5 O MAS AÑOS-SIN VARIEDAD	Secano	Carga Ganadera:0
Recinto:41-065-052-00002-00005	Cultivo:62000	PASTOS PERMANENTES DE 5 O MAS AÑOS-SIN VARIEDAD	Secano	Carga Ganadera:0
Recinto:41-065-052-00002-00011	Cultivo:62000	PASTOS PERMANENTES DE 5 O MAS AÑOS-SIN VARIEDAD	Secano	Carga Ganadera:0
Recinto:41-065-052-00002-00012	Cultivo:62000	PASTOS PERMANENTES DE 5 O MAS AÑOS-SIN VARIEDAD	Secano	Carga Ganadera:0
Recinto:41-065-052-00002-00013	Cultivo:62000	PASTOS PERMANENTES DE 5 O MAS AÑOS-SIN VARIEDAD	Secano	Carga Ganadera:0
Recinto:41-065-052-00002-00014	Cultivo:62000	PASTOS PERMANENTES DE 5 O MAS AÑOS-SIN VARIEDAD	Secano	Carga Ganadera:0
Recinto:41-065-052-00003-00002	Cultivo:62000	PASTOS PERMANENTES DE 5 O MAS AÑOS-SIN VARIEDAD	Secano	Carga Ganadera:0
Recinto:41-065-052-00003-00012	Cultivo:62000	PASTOS PERMANENTES DE 5 O MAS AÑOS-SIN VARIEDAD	Secano	Carga Ganadera:0
Recinto:41-065-052-00003-00013	Cultivo:62000	PASTOS PERMANENTES DE 5 O MAS AÑOS-SIN VARIEDAD	Secano	Carga Ganadera:0
Recinto:41-065-052-00003-00015	Cultivo:62000	PASTOS PERMANENTES DE 5 O MAS AÑOS-SIN VARIEDAD	Secano	Carga Ganadera:0
Recinto:41-065-052-00006-00001	Cultivo:62000	PASTOS PERMANENTES DE 5 O MAS AÑOS-SIN VARIEDAD	Secano	Carga Ganadera:0
Recinto:41-065-052-00007-00002	Cultivo:62000	PASTOS PERMANENTES DE 5 O MAS AÑOS-SIN VARIEDAD	Secano	Carga Ganadera:0
Recinto:41-065-052-00007-00012	Cultivo:62000	PASTOS PERMANENTES DE 5 O MAS AÑOS-SIN VARIEDAD	Secano	Carga Ganadera:0
Recinto:41-065-052-00007-00013	Cultivo:62000	PASTOS PERMANENTES DE 5 O MAS AÑOS-SIN VARIEDAD	Secano	Carga Ganadera:0
Recinto:41-065-052-00007-00015	Cultivo:62000	PASTOS PERMANENTES DE 5 O MAS AÑOS-SIN VARIEDAD	Secano	Carga Ganadera:0
Recinto:41-065-052-00007-00017	Cultivo:62000	PASTOS PERMANENTES DE 5 O MAS AÑOS-SIN VARIEDAD	Secano	Carga Ganadera:0
Recinto:41-065-052-00007-00027	Cultivo:62000	PASTOS PERMANENTES DE 5 O MAS AÑOS-SIN VARIEDAD	Secano	Carga Ganadera:0
Recinto:41-065-052-00008-00003	Cultivo:62000	PASTOS PERMANENTES DE 5 O MAS AÑOS-SIN VARIEDAD	Secano	Carga Ganadera:0
Recinto:41-065-052-00008-00006	Cultivo:62000	PASTOS PERMANENTES DE 5 O MAS AÑOS-SIN VARIEDAD	Secano	Carga Ganadera:0
Recinto:41-065-052-00008-00007	Cultivo:62000	PASTOS PERMANENTES DE 5 O MAS AÑOS-SIN VARIEDAD	Secano	Carga Ganadera:0
Recinto:41-065-052-00008-00008	Cultivo:62000	PASTOS PERMANENTES DE 5 O MAS AÑOS-SIN VARIEDAD	Secano	Carga Ganadera:0
Recinto:41-065-052-00008-00010	Cultivo:62000	PASTOS PERMANENTES DE 5 O MAS AÑOS-SIN VARIEDAD	Secano	Carga Ganadera:0
Recinto:41-065-052-00008-00014	Cultivo:62000	PASTOS PERMANENTES DE 5 O MAS AÑOS-SIN VARIEDAD	Secano	Carga Ganadera:0
Recinto:41-065-052-00008-00015	Cultivo:62000	PASTOS PERMANENTES DE 5 O MAS AÑOS-SIN VARIEDAD	Secano	Carga Ganadera:0
Recinto:41-065-052-00008-00017	Cultivo:62000	PASTOS PERMANENTES DE 5 O MAS AÑOS-SIN VARIEDAD	Secano	Carga Ganadera:0
Recinto:41-065-052-00008-00020	Cultivo:62000	PASTOS PERMANENTES DE 5 O MAS AÑOS-SIN VARIEDAD	Secano	Carga Ganadera:0
Recinto:41-065-052-00008-00025	Cultivo:62000	PASTOS PERMANENTES DE 5 O MAS AÑOS-SIN VARIEDAD	Secano	Carga Ganadera:0
Recinto:41-065-052-00008-00026	Cultivo:62000	PASTOS PERMANENTES DE 5 O MAS AÑOS-SIN VARIEDAD	Secano	Carga Ganadera:0
Recinto:41-065-052-00008-00027	Cultivo:62000	PASTOS PERMANENTES DE 5 O MAS AÑOS-SIN VARIEDAD	Secano	Carga Ganadera:0

(1) Con incidencias que retienen pago o deniegan el expediente.

(2) Se calcula sobre superficie declarada admisible.

(3) Aplicación del artículo 16 bis del RD 147/2023.

(4) Expediente con algunos recintos de pastos permanentes ubicados en espacios protegidos donde la carga ganadera mínima será 0,1 UGM/ha.

Puede verificar la integridad de una copia de este documento mediante la lectura del código QR adjunto o mediante el acceso a la dirección <https://ws050.juntadeandalucia.es/verificarFirma> indicando el código de VERIFICACIÓN

FIRMADO POR	RAQUEL MARIA ESPIN CRESPO	17/10/2024	
VERIFICACIÓN	Pk2jmJDVJQXVSF7B6ESWF6FEMYA9VL	PÁG. 3880/3958	



INCIDENCIAS

INCIDENCIA DESCRIPCIÓN

Recinto:41-065-052-00008-00028	Cultivo:62000	PASTOS PERMANENTES DE 5 O MAS AÑOS-SIN VARIEDAD	Secano	Carga Ganadera:0
Recinto:41-065-052-00008-00029	Cultivo:62000	PASTOS PERMANENTES DE 5 O MAS AÑOS-SIN VARIEDAD	Secano	Carga Ganadera:0
Recinto:41-065-052-00008-00030	Cultivo:62000	PASTOS PERMANENTES DE 5 O MAS AÑOS-SIN VARIEDAD	Secano	Carga Ganadera:0
Recinto:41-065-052-00008-00031	Cultivo:62000	PASTOS PERMANENTES DE 5 O MAS AÑOS-SIN VARIEDAD	Secano	Carga Ganadera:0
Recinto:41-065-052-00008-00032	Cultivo:62000	PASTOS PERMANENTES DE 5 O MAS AÑOS-SIN VARIEDAD	Secano	Carga Ganadera:0
Recinto:41-065-052-00008-00038	Cultivo:62000	PASTOS PERMANENTES DE 5 O MAS AÑOS-SIN VARIEDAD	Secano	Carga Ganadera:0
Recinto:41-065-052-00008-00042	Cultivo:62000	PASTOS PERMANENTES DE 5 O MAS AÑOS-SIN VARIEDAD	Secano	Carga Ganadera:0
Recinto:41-065-052-00008-00043	Cultivo:62000	PASTOS PERMANENTES DE 5 O MAS AÑOS-SIN VARIEDAD	Secano	Carga Ganadera:0
Recinto:41-065-052-00008-00045	Cultivo:62000	PASTOS PERMANENTES DE 5 O MAS AÑOS-SIN VARIEDAD	Secano	Carga Ganadera:0
Recinto:41-065-052-00008-00046	Cultivo:62000	PASTOS PERMANENTES DE 5 O MAS AÑOS-SIN VARIEDAD	Secano	Carga Ganadera:0
Recinto:41-065-052-00008-00049	Cultivo:62000	PASTOS PERMANENTES DE 5 O MAS AÑOS-SIN VARIEDAD	Secano	Carga Ganadera:0
Recinto:41-065-052-00008-00050	Cultivo:62000	PASTOS PERMANENTES DE 5 O MAS AÑOS-SIN VARIEDAD	Secano	Carga Ganadera:0
Recinto:41-065-052-00008-00053	Cultivo:62000	PASTOS PERMANENTES DE 5 O MAS AÑOS-SIN VARIEDAD	Secano	Carga Ganadera:0
Recinto:41-065-052-00009-00001	Cultivo:62000	PASTOS PERMANENTES DE 5 O MAS AÑOS-SIN VARIEDAD	Secano	Carga Ganadera:0
Recinto:41-065-052-00009-00004	Cultivo:62000	PASTOS PERMANENTES DE 5 O MAS AÑOS-SIN VARIEDAD	Secano	Carga Ganadera:0
Recinto:41-065-052-00043-00001	Cultivo:62000	PASTOS PERMANENTES DE 5 O MAS AÑOS-SIN VARIEDAD	Secano	Carga Ganadera:0
Recinto:41-065-060-00001-00007	Cultivo:62000	PASTOS PERMANENTES DE 5 O MAS AÑOS-SIN VARIEDAD	Secano	Carga Ganadera:0
Recinto:41-065-060-00001-00008	Cultivo:62000	PASTOS PERMANENTES DE 5 O MAS AÑOS-SIN VARIEDAD	Secano	Carga Ganadera:0
Recinto:41-065-060-00003-00003	Cultivo:62000	PASTOS PERMANENTES DE 5 O MAS AÑOS-SIN VARIEDAD	Secano	Carga Ganadera:0
Recinto:41-065-060-00003-00011	Cultivo:62000	PASTOS PERMANENTES DE 5 O MAS AÑOS-SIN VARIEDAD	Secano	Carga Ganadera:0
Recinto:41-065-060-00003-00012	Cultivo:62000	PASTOS PERMANENTES DE 5 O MAS AÑOS-SIN VARIEDAD	Secano	Carga Ganadera:0
Recinto:41-065-060-00007-00002	Cultivo:62000	PASTOS PERMANENTES DE 5 O MAS AÑOS-SIN VARIEDAD	Secano	Carga Ganadera:0
Recinto:41-065-060-00007-00009	Cultivo:62000	PASTOS PERMANENTES DE 5 O MAS AÑOS-SIN VARIEDAD	Secano	Carga Ganadera:0
Recinto:41-065-060-00007-00011	Cultivo:62000	PASTOS PERMANENTES DE 5 O MAS AÑOS-SIN VARIEDAD	Secano	Carga Ganadera:0
Recinto:41-065-060-00034-00001	Cultivo:62000	PASTOS PERMANENTES DE 5 O MAS AÑOS-SIN VARIEDAD	Secano	Carga Ganadera:0
Recinto:41-065-060-00034-00005	Cultivo:62000	PASTOS PERMANENTES DE 5 O MAS AÑOS-SIN VARIEDAD	Secano	Carga Ganadera:0
Recinto:41-065-060-00035-00002	Cultivo:62000	PASTOS PERMANENTES DE 5 O MAS AÑOS-SIN VARIEDAD	Secano	Carga Ganadera:0
Recinto:41-065-060-09002-00004	Cultivo:62000	PASTOS PERMANENTES DE 5 O MAS AÑOS-SIN VARIEDAD	Secano	Carga Ganadera:0
Recinto:41-065-060-09002-00005	Cultivo:62000	PASTOS PERMANENTES DE 5 O MAS AÑOS-SIN VARIEDAD	Secano	Carga Ganadera:0
Recinto:41-065-060-09002-00006	Cultivo:62000	PASTOS PERMANENTES DE 5 O MAS AÑOS-SIN VARIEDAD	Secano	Carga Ganadera:0
Recinto:41-076-010-00011-00004	Cultivo:62000	PASTOS PERMANENTES DE 5 O MAS AÑOS-SIN VARIEDAD	Secano	Carga Ganadera:0
Recinto:41-076-010-00011-00043	Cultivo:63000	PASTOS DE MENOS DE 5 AÑOS-SIN VARIEDAD	Secano	Carga Ganadera:0
Recinto:41-076-010-00011-00047	Cultivo:62000	PASTOS PERMANENTES DE 5 O MAS AÑOS-SIN VARIEDAD	Secano	Carga Ganadera:0
Recinto:41-076-010-00011-00049	Cultivo:63000	PASTOS DE MENOS DE 5 AÑOS-SIN VARIEDAD	Secano	Carga Ganadera:0

(1) Con incidencias que retienen pago o deniegan el expediente.

(2) Se calcula sobre superficie declarada admisible.

(3) Aplicación del artículo 16 bis del RD 147/2023.

(4) Expediente con algunos recintos de pastos permanentes ubicados en espacios protegidos donde la carga ganadera mínima será 0,1 UGM/ha.

Puede verificar la integridad de una copia de este documento mediante la lectura del código QR adjunto o mediante el acceso a la dirección <https://ws050.juntadeandalucia.es/verificarFirma> indicando el código de VERIFICACIÓN

FIRMADO POR	RAQUEL MARIA ESPIN CRESPO	17/10/2024	
VERIFICACIÓN	Pk2jmJDVJQXVSF7B6ESWF6FEMYA9VL	PÁG. 3881/3958	



INCIDENCIAS

INCIDENCIA DESCRIPCIÓN

- 86122 Recinto superficie forrajera que realiza la actividad de producción de pastoreo y no declara el o los códigos del Registro de Explotaciones Ganaderas de Andalucía, REGA.
Recinto:41-076-010-00011-00043 Cultivo:63000 PASTOS DE MENOS DE 5 AÑOS-SIN VARIEDAD Secano
- 86124 Recinto de forrajera para Cálculo de Carga Ganadera que No pertenece a Explotación.
Recinto:41-076-010-00011-00043 Cultivo:63000 PASTOS DE MENOS DE 5 AÑOS-SIN VARIEDAD Secano

Datos considerados para el Cálculo de la Carga Ganadera del expediente

Superficie determinada para Cálculo Carga Ganadera: 0,00 ha
Carga Ganadera del Expediente: 0,00 ugm/ha

Incidenias de carga ganadera

INCIDENCIA DESCRIPCIÓN

- 224 Superficie neta de cruce en un recinto en una misma solicitud supera superficie admisible que SIGPAC establece para él.
 Recinto:41-065-060-00002-00003 Cultivo:62000 PASTOS PERMANENTES DE 5 O MAS AÑOS-SIN VARIEDAD Secano Superficie admisible de pastos del recinto según SIGPAC.:1990 Suma de superficies de cruce netas declaradas para este recinto por el solicitante.:3075 Exceso de superficie (Hectáreas):10,85
 Recinto:41-065-040-00017-00007 Cultivo:62000 PASTOS PERMANENTES DE 5 O MAS AÑOS-SIN VARIEDAD Secano Superficie admisible de pastos del recinto según SIGPAC.:15 Suma de superficies de cruce netas declaradas para este recinto por el solicitante.:18 Exceso de superficie (Hectáreas):0,03
 Recinto:41-065-009-00003-00007 Cultivo:62000 PASTOS PERMANENTES DE 5 O MAS AÑOS-SIN VARIEDAD Secano Superficie admisible de pastos del recinto según SIGPAC.:30 Suma de superficies de cruce netas declaradas para este recinto por el solicitante.:35 Exceso de superficie (Hectáreas):0,05
 Recinto:41-065-052-00008-00010 Cultivo:62000 PASTOS PERMANENTES DE 5 O MAS AÑOS-SIN VARIEDAD Secano Superficie admisible de pastos del recinto según SIGPAC.:5 Suma de superficies de cruce netas declaradas para este recinto por el solicitante.:6 Exceso de superficie (Hectáreas):0,01
 Recinto:41-065-052-00008-00007 Cultivo:62000 PASTOS PERMANENTES DE 5 O MAS AÑOS-SIN VARIEDAD Secano Superficie admisible de pastos del recinto según SIGPAC.:8 Suma de superficies de cruce netas declaradas para este recinto por el solicitante.:30 Exceso de superficie (Hectáreas):0,22
 Recinto:41-065-060-00007-00009 Cultivo:62000 PASTOS PERMANENTES DE 5 O MAS AÑOS-SIN VARIEDAD Secano Superficie admisible de pastos del recinto según SIGPAC.:1 Suma de superficies de cruce netas declaradas para este recinto por el solicitante.:2 Exceso de superficie (Hectáreas):0,01
 Recinto:41-065-052-00002-00014 Cultivo:62000 PASTOS PERMANENTES DE 5 O MAS AÑOS-SIN VARIEDAD Secano Superficie admisible de pastos del recinto según SIGPAC.:5 Suma de superficies de cruce netas declaradas para este recinto por el solicitante.:8 Exceso de superficie (Hectáreas):0,03
 Recinto:41-065-060-09002-00006 Cultivo:62000 PASTOS PERMANENTES DE 5 O MAS AÑOS-SIN VARIEDAD Secano Superficie admisible de pastos del recinto según SIGPAC.:144 Suma de superficies de cruce netas declaradas para este recinto por el solicitante.:169 Exceso de superficie (Hectáreas):0,25
 Recinto:41-065-052-00003-00002 Cultivo:62000 PASTOS PERMANENTES DE 5 O MAS AÑOS-SIN VARIEDAD Secano Superficie admisible de pastos del recinto según SIGPAC.:29 Suma de superficies de cruce netas declaradas para este recinto por el solicitante.:34 Exceso de superficie (Hectáreas):0,05
 Recinto:41-065-052-00008-00006 Cultivo:62000 PASTOS PERMANENTES DE 5 O MAS AÑOS-SIN VARIEDAD Secano Superficie admisible de pastos del recinto según SIGPAC.:17 Suma de superficies de cruce netas declaradas para este recinto por el solicitante.:37 Exceso de superficie (Hectáreas):0,2
 Recinto:41-065-052-00003-00013 Cultivo:62000 PASTOS PERMANENTES DE 5 O MAS AÑOS-SIN VARIEDAD Secano Superficie admisible de pastos del recinto según SIGPAC.:8 Suma de superficies de cruce netas declaradas para este recinto por el solicitante.:9 Exceso de superficie (Hectáreas):0,01
 Recinto:41-065-052-00003-00012 Cultivo:62000 PASTOS PERMANENTES DE 5 O MAS AÑOS-SIN VARIEDAD Secano Superficie admisible de pastos del recinto según SIGPAC.:2 Suma de superficies de cruce netas declaradas para este recinto por el solicitante.:5 Exceso de superficie (Hectáreas):0,03
 Recinto:41-065-052-00002-00013 Cultivo:62000 PASTOS PERMANENTES DE 5 O MAS AÑOS-SIN VARIEDAD Secano Superficie admisible de pastos del recinto según SIGPAC.:8 Suma de superficies de cruce netas declaradas para este recinto por el solicitante.:10 Exceso de superficie (Hectáreas):0,02
 Recinto:41-065-052-00002-00012 Cultivo:62000 PASTOS PERMANENTES DE 5 O MAS AÑOS-SIN VARIEDAD Secano Superficie admisible de pastos del recinto según SIGPAC.:11 Suma de superficies de cruce netas declaradas para este recinto por el solicitante.:12 Exceso de superficie (Hectáreas):0,01
 Recinto:41-065-052-00006-00001 Cultivo:62000 PASTOS PERMANENTES DE 5 O MAS AÑOS-SIN VARIEDAD Secano Superficie admisible de pastos del recinto según SIGPAC.:681 Suma de superficies de cruce netas declaradas para este recinto por el solicitante.:908 Exceso de superficie (Hectáreas):2,27
 Recinto:41-065-052-00007-00015 Cultivo:62000 PASTOS PERMANENTES DE 5 O MAS AÑOS-SIN VARIEDAD Secano Superficie admisible de pastos del recinto según SIGPAC.:31 Suma de superficies de cruce netas declaradas para este recinto por el solicitante.:37 Exceso de superficie (Hectáreas):0,06
 Recinto:41-065-052-00002-00005 Cultivo:62000 PASTOS PERMANENTES DE 5 O MAS AÑOS-SIN VARIEDAD Secano Superficie

(1) Con incidencias que retienen pago o deniegan el expediente.
 (2) Se calcula sobre superficie declarada admisible.
 (3) Aplicación del artículo 16 bis del RD 147/2023.
 (4) Expediente con algunos recintos de pastos permanentes ubicados en espacios protegidos donde la carga ganadera mínima será 0,1 UGM/ha.

Puede verificar la integridad de una copia de este documento mediante la lectura del código QR adjunto o mediante el acceso a la dirección <https://ws050.juntadeandalucia.es/verificarFirma> indicando el código de VERIFICACIÓN

FIRMADO POR	RAQUEL MARIA ESPIN CRESPO	17/10/2024
VERIFICACIÓN	Pk2jmJDVJQXVSF7B6ESWF6FEMYA9VL	PÁG. 3882/3958





- admisible de pastos del recinto según SIGPAC.:11 Suma de superficies de cruce netas declaradas para este recinto por el solicitante.:14
Exceso de superficie (Hectáreas):0,03
Recinto:41-065-051-00062-00004 Cultivo:62000 PASTOS PERMANENTES DE 5 O MAS AÑOS-SIN VARIEDAD Secano Superficie
admisible de pastos del recinto según SIGPAC.:32 Suma de superficies de cruce netas declaradas para este recinto por el solicitante.:42
Exceso de superficie (Hectáreas):0,1
Recinto:41-065-052-00002-00001 Cultivo:62000 PASTOS PERMANENTES DE 5 O MAS AÑOS-SIN VARIEDAD Secano Superficie
admisible de pastos del recinto según SIGPAC.:65 Suma de superficies de cruce netas declaradas para este recinto por el solicitante.:77
Exceso de superficie (Hectáreas):0,12
Recinto:41-065-060-00003-00012 Cultivo:62000 PASTOS PERMANENTES DE 5 O MAS AÑOS-SIN VARIEDAD Secano Superficie
admisible de pastos del recinto según SIGPAC.:6 Suma de superficies de cruce netas declaradas para este recinto por el solicitante.:19
Exceso de superficie (Hectáreas):0,13
Recinto:41-065-060-09002-00004 Cultivo:62000 PASTOS PERMANENTES DE 5 O MAS AÑOS-SIN VARIEDAD Secano Superficie
admisible de pastos del recinto según SIGPAC.:252 Suma de superficies de cruce netas declaradas para este recinto por el solicitante.:387
Exceso de superficie (Hectáreas):1,35
Recinto:41-065-060-00003-00003 Cultivo:62000 PASTOS PERMANENTES DE 5 O MAS AÑOS-SIN VARIEDAD Secano Superficie
admisible de pastos del recinto según SIGPAC.:912 Suma de superficies de cruce netas declaradas para este recinto por el solicitante.:1216
Exceso de superficie (Hectáreas):3,04
Recinto:41-065-060-00007-00002 Cultivo:62000 PASTOS PERMANENTES DE 5 O MAS AÑOS-SIN VARIEDAD Secano Superficie
admisible de pastos del recinto según SIGPAC.:26 Suma de superficies de cruce netas declaradas para este recinto por el solicitante.:35
Exceso de superficie (Hectáreas):0,09
Recinto:41-065-052-00008-00008 Cultivo:62000 PASTOS PERMANENTES DE 5 O MAS AÑOS-SIN VARIEDAD Secano Superficie
admisible de pastos del recinto según SIGPAC.:9 Suma de superficies de cruce netas declaradas para este recinto por el solicitante.:10
Exceso de superficie (Hectáreas):0,01
Recinto:41-065-040-09002-00029 Cultivo:62000 PASTOS PERMANENTES DE 5 O MAS AÑOS-SIN VARIEDAD Secano Superficie
admisible de pastos del recinto según SIGPAC.:2 Suma de superficies de cruce netas declaradas para este recinto por el solicitante.:4
Exceso de superficie (Hectáreas):0,02
Recinto:41-065-040-09002-00030 Cultivo:62000 PASTOS PERMANENTES DE 5 O MAS AÑOS-SIN VARIEDAD Secano Superficie
admisible de pastos del recinto según SIGPAC.:0 Suma de superficies de cruce netas declaradas para este recinto por el solicitante.:6
Exceso de superficie (Hectáreas):0,06
- 225 Superficie neta de cruce en un recinto en el conjunto de solicitudes supera superficie admisible que SIGPAC establece para él.
Recinto:41-065-060-00035-00002 Cultivo:62000 PASTOS PERMANENTES DE 5 O MAS AÑOS-SIN VARIEDAD Secano Superficie
admisible de pastos del recinto según SIGPAC.:41 Suma de superficies de cruce netas declaradas para este recinto por todos los solicitantes.:
55 Exceso de superficie (Hectáreas):0,14
- 238 Recinto cuyo CAP declarado es mayor al CAP prevalente y no presenta alegación al SIGPAC.
Recinto:41-065-060-00035-00002 Cultivo:62000 PASTOS PERMANENTES DE 5 O MAS AÑOS-SIN VARIEDAD Secano CAP
prevalente:75 CAP declarado:100 Exceso de superficie (Hectáreas):0,13
- 242 Recinto pendiente de acreditación de titularidad.
Recinto:41-065-060-00002-00003 Cultivo:62000 PASTOS PERMANENTES DE 5 O MAS AÑOS-SIN VARIEDAD Secano
Recinto:41-065-052-00007-00027 Cultivo:62000 PASTOS PERMANENTES DE 5 O MAS AÑOS-SIN VARIEDAD Secano
Recinto:41-076-010-00011-00004 Cultivo:62000 PASTOS PERMANENTES DE 5 O MAS AÑOS-SIN VARIEDAD Secano
Recinto:41-076-010-00011-00049 Cultivo:63000 PASTOS DE MENOS DE 5 AÑOS-SIN VARIEDAD Secano
Recinto:41-076-010-00011-00047 Cultivo:62000 PASTOS PERMANENTES DE 5 O MAS AÑOS-SIN VARIEDAD Secano
Recinto:41-065-040-00017-00007 Cultivo:62000 PASTOS PERMANENTES DE 5 O MAS AÑOS-SIN VARIEDAD Secano
Recinto:41-065-052-00008-00053 Cultivo:62000 PASTOS PERMANENTES DE 5 O MAS AÑOS-SIN VARIEDAD Secano
Recinto:41-065-052-00008-00050 Cultivo:62000 PASTOS PERMANENTES DE 5 O MAS AÑOS-SIN VARIEDAD Secano
Recinto:41-065-052-00008-00049 Cultivo:62000 PASTOS PERMANENTES DE 5 O MAS AÑOS-SIN VARIEDAD Secano
Recinto:41-065-009-00030-00007 Cultivo:62000 PASTOS PERMANENTES DE 5 O MAS AÑOS-SIN VARIEDAD Secano
Recinto:41-065-052-00008-00017 Cultivo:62000 PASTOS PERMANENTES DE 5 O MAS AÑOS-SIN VARIEDAD Secano
Recinto:41-065-052-00008-00010 Cultivo:62000 PASTOS PERMANENTES DE 5 O MAS AÑOS-SIN VARIEDAD Secano
Recinto:41-065-052-00008-00007 Cultivo:62000 PASTOS PERMANENTES DE 5 O MAS AÑOS-SIN VARIEDAD Secano
Recinto:41-065-052-00008-00003 Cultivo:62000 PASTOS PERMANENTES DE 5 O MAS AÑOS-SIN VARIEDAD Secano
Recinto:41-065-009-00030-00008 Cultivo:62000 PASTOS PERMANENTES DE 5 O MAS AÑOS-SIN VARIEDAD Secano
Recinto:41-065-009-00030-00001 Cultivo:62000 PASTOS PERMANENTES DE 5 O MAS AÑOS-SIN VARIEDAD Secano
Recinto:41-065-052-00008-00029 Cultivo:62000 PASTOS PERMANENTES DE 5 O MAS AÑOS-SIN VARIEDAD Secano
Recinto:41-065-060-00034-00005 Cultivo:62000 PASTOS PERMANENTES DE 5 O MAS AÑOS-SIN VARIEDAD Secano
Recinto:41-065-060-00034-00001 Cultivo:62000 PASTOS PERMANENTES DE 5 O MAS AÑOS-SIN VARIEDAD Secano
Recinto:41-065-060-00007-00009 Cultivo:62000 PASTOS PERMANENTES DE 5 O MAS AÑOS-SIN VARIEDAD Secano
Recinto:41-065-060-00001-00007 Cultivo:62000 PASTOS PERMANENTES DE 5 O MAS AÑOS-SIN VARIEDAD Secano
Recinto:41-065-060-00007-00011 Cultivo:62000 PASTOS PERMANENTES DE 5 O MAS AÑOS-SIN VARIEDAD Secano
Recinto:41-065-060-00001-00008 Cultivo:62000 PASTOS PERMANENTES DE 5 O MAS AÑOS-SIN VARIEDAD Secano
Recinto:41-065-052-00008-00046 Cultivo:62000 PASTOS PERMANENTES DE 5 O MAS AÑOS-SIN VARIEDAD Secano
Recinto:41-065-052-00008-00045 Cultivo:62000 PASTOS PERMANENTES DE 5 O MAS AÑOS-SIN VARIEDAD Secano
Recinto:41-065-052-00002-00014 Cultivo:62000 PASTOS PERMANENTES DE 5 O MAS AÑOS-SIN VARIEDAD Secano
Recinto:41-065-052-00003-00015 Cultivo:62000 PASTOS PERMANENTES DE 5 O MAS AÑOS-SIN VARIEDAD Secano
Recinto:41-065-051-00062-00003 Cultivo:62000 PASTOS PERMANENTES DE 5 O MAS AÑOS-SIN VARIEDAD Secano

(1) Con incidencias que retienen pago o deniegan el expediente.

(2) Se calcula sobre superficie declarada admisible.

(3) Aplicación del artículo 16 bis del RD 147/2023.

(4) Expediente con algunos recintos de pastos permanentes ubicados en espacios protegidos donde la carga ganadera mínima será 0,1 UGM/ha.

Puede verificar la integridad de una copia de este documento mediante la lectura del código QR adjunto o mediante el acceso a la dirección <https://ws050.juntadeandalucia.es/verificarFirma> indicando el código de VERIFICACIÓN

FIRMADO POR	RAQUEL MARIA ESPIN CRESPO	17/10/2024
VERIFICACIÓN	Pk2jmJDVJQXVSF7B6ESWF6FEMYA9VL	PÁG. 3883/3958





	Recinto:41-065-060-00035-00002	Cultivo:62000	PASTOS PERMANENTES DE 5 O MAS AÑOS-SIN VARIEDAD	Secano
	Recinto:41-065-052-00002-00011	Cultivo:62000	PASTOS PERMANENTES DE 5 O MAS AÑOS-SIN VARIEDAD	Secano
	Recinto:41-065-060-09002-00006	Cultivo:62000	PASTOS PERMANENTES DE 5 O MAS AÑOS-SIN VARIEDAD	Secano
	Recinto:41-065-052-00008-00043	Cultivo:62000	PASTOS PERMANENTES DE 5 O MAS AÑOS-SIN VARIEDAD	Secano
	Recinto:41-065-052-00003-00002	Cultivo:62000	PASTOS PERMANENTES DE 5 O MAS AÑOS-SIN VARIEDAD	Secano
	Recinto:41-065-009-09007-00001	Cultivo:62000	PASTOS PERMANENTES DE 5 O MAS AÑOS-SIN VARIEDAD	Secano
	Recinto:41-065-060-09002-00005	Cultivo:62000	PASTOS PERMANENTES DE 5 O MAS AÑOS-SIN VARIEDAD	Secano
	Recinto:41-065-052-00008-00042	Cultivo:62000	PASTOS PERMANENTES DE 5 O MAS AÑOS-SIN VARIEDAD	Secano
	Recinto:41-065-052-00008-00006	Cultivo:62000	PASTOS PERMANENTES DE 5 O MAS AÑOS-SIN VARIEDAD	Secano
	Recinto:41-065-052-00003-00013	Cultivo:62000	PASTOS PERMANENTES DE 5 O MAS AÑOS-SIN VARIEDAD	Secano
	Recinto:41-065-052-00003-00012	Cultivo:62000	PASTOS PERMANENTES DE 5 O MAS AÑOS-SIN VARIEDAD	Secano
	Recinto:41-065-052-00002-00013	Cultivo:62000	PASTOS PERMANENTES DE 5 O MAS AÑOS-SIN VARIEDAD	Secano
	Recinto:41-065-052-00002-00012	Cultivo:62000	PASTOS PERMANENTES DE 5 O MAS AÑOS-SIN VARIEDAD	Secano
	Recinto:41-065-051-00115-00013	Cultivo:62000	PASTOS PERMANENTES DE 5 O MAS AÑOS-SIN VARIEDAD	Secano
	Recinto:41-065-052-00006-00001	Cultivo:62000	PASTOS PERMANENTES DE 5 O MAS AÑOS-SIN VARIEDAD	Secano
	Recinto:41-065-052-00007-00012	Cultivo:62000	PASTOS PERMANENTES DE 5 O MAS AÑOS-SIN VARIEDAD	Secano
	Recinto:41-065-052-00007-00015	Cultivo:62000	PASTOS PERMANENTES DE 5 O MAS AÑOS-SIN VARIEDAD	Secano
	Recinto:41-065-052-00007-00013	Cultivo:62000	PASTOS PERMANENTES DE 5 O MAS AÑOS-SIN VARIEDAD	Secano
	Recinto:41-065-052-00007-00017	Cultivo:62000	PASTOS PERMANENTES DE 5 O MAS AÑOS-SIN VARIEDAD	Secano
	Recinto:41-065-052-00008-00014	Cultivo:62000	PASTOS PERMANENTES DE 5 O MAS AÑOS-SIN VARIEDAD	Secano
	Recinto:41-065-052-00008-00032	Cultivo:62000	PASTOS PERMANENTES DE 5 O MAS AÑOS-SIN VARIEDAD	Secano
	Recinto:41-065-052-00008-00031	Cultivo:62000	PASTOS PERMANENTES DE 5 O MAS AÑOS-SIN VARIEDAD	Secano
	Recinto:41-065-052-00009-00001	Cultivo:62000	PASTOS PERMANENTES DE 5 O MAS AÑOS-SIN VARIEDAD	Secano
	Recinto:41-065-052-00008-00038	Cultivo:62000	PASTOS PERMANENTES DE 5 O MAS AÑOS-SIN VARIEDAD	Secano
	Recinto:41-065-052-00009-00004	Cultivo:62000	PASTOS PERMANENTES DE 5 O MAS AÑOS-SIN VARIEDAD	Secano
	Recinto:41-065-052-00043-00001	Cultivo:62000	PASTOS PERMANENTES DE 5 O MAS AÑOS-SIN VARIEDAD	Secano
	Recinto:41-065-052-00002-00005	Cultivo:62000	PASTOS PERMANENTES DE 5 O MAS AÑOS-SIN VARIEDAD	Secano
	Recinto:41-065-051-00062-00004	Cultivo:62000	PASTOS PERMANENTES DE 5 O MAS AÑOS-SIN VARIEDAD	Secano
	Recinto:41-065-052-00002-00001	Cultivo:62000	PASTOS PERMANENTES DE 5 O MAS AÑOS-SIN VARIEDAD	Secano
	Recinto:41-065-060-00003-00012	Cultivo:62000	PASTOS PERMANENTES DE 5 O MAS AÑOS-SIN VARIEDAD	Secano
	Recinto:41-065-060-09002-00004	Cultivo:62000	PASTOS PERMANENTES DE 5 O MAS AÑOS-SIN VARIEDAD	Secano
	Recinto:41-065-060-00003-00003	Cultivo:62000	PASTOS PERMANENTES DE 5 O MAS AÑOS-SIN VARIEDAD	Secano
	Recinto:41-065-060-00003-00011	Cultivo:62000	PASTOS PERMANENTES DE 5 O MAS AÑOS-SIN VARIEDAD	Secano
	Recinto:41-065-060-00007-00002	Cultivo:62000	PASTOS PERMANENTES DE 5 O MAS AÑOS-SIN VARIEDAD	Secano
	Recinto:41-065-052-00008-00008	Cultivo:62000	PASTOS PERMANENTES DE 5 O MAS AÑOS-SIN VARIEDAD	Secano
	Recinto:41-065-040-09002-00028	Cultivo:62000	PASTOS PERMANENTES DE 5 O MAS AÑOS-SIN VARIEDAD	Secano
	Recinto:41-065-040-09002-00029	Cultivo:62000	PASTOS PERMANENTES DE 5 O MAS AÑOS-SIN VARIEDAD	Secano
	Recinto:41-065-040-09002-00030	Cultivo:62000	PASTOS PERMANENTES DE 5 O MAS AÑOS-SIN VARIEDAD	Secano
	Recinto:41-065-052-00008-00026	Cultivo:62000	PASTOS PERMANENTES DE 5 O MAS AÑOS-SIN VARIEDAD	Secano
	Recinto:41-065-009-00030-00004	Cultivo:62000	PASTOS PERMANENTES DE 5 O MAS AÑOS-SIN VARIEDAD	Secano
	Recinto:41-065-052-00007-00002	Cultivo:62000	PASTOS PERMANENTES DE 5 O MAS AÑOS-SIN VARIEDAD	Secano
	Recinto:41-065-052-00008-00020	Cultivo:62000	PASTOS PERMANENTES DE 5 O MAS AÑOS-SIN VARIEDAD	Secano
	Recinto:41-065-052-00008-00030	Cultivo:62000	PASTOS PERMANENTES DE 5 O MAS AÑOS-SIN VARIEDAD	Secano
	Recinto:41-065-052-00008-00025	Cultivo:62000	PASTOS PERMANENTES DE 5 O MAS AÑOS-SIN VARIEDAD	Secano
	Recinto:41-065-052-00008-00027	Cultivo:62000	PASTOS PERMANENTES DE 5 O MAS AÑOS-SIN VARIEDAD	Secano
	Recinto:41-065-052-00008-00015	Cultivo:62000	PASTOS PERMANENTES DE 5 O MAS AÑOS-SIN VARIEDAD	Secano
	Recinto:41-065-052-00008-00028	Cultivo:62000	PASTOS PERMANENTES DE 5 O MAS AÑOS-SIN VARIEDAD	Secano
3790	Recinto declarado inactivo			
	Recinto:41-065-040-00017-00007	Cultivo: -		
86122	Recinto superficie forrajera que realiza la actividad de producción de pastoreo y no declara el o los códigos del Registro de Explotaciones Ganaderas de Andalucía, REGA.			
	Recinto:41-076-010-00011-00043	Cultivo:63000	PASTOS DE MENOS DE 5 AÑOS-SIN VARIEDAD	Secano
86124	Recinto de forrajera para Cálculo de Carga Ganadera que No pertenece a Explotación.			
	Recinto:41-076-010-00011-00043	Cultivo:63000	PASTOS DE MENOS DE 5 AÑOS-SIN VARIEDAD	Secano
86128	Recinto de Forrajeras que no ha contabilizado para Carga Ganadera por no tener una explotación válida para el cálculo de la Carga Ganadera			
	Recinto:41-065-052-00007-00027	Cultivo:62	PASTOS PERMANENTES DE 5 O MAS AÑOS-	
	Recinto:41-076-010-00011-00004	Cultivo:62	PASTOS PERMANENTES DE 5 O MAS AÑOS-	
	Recinto:41-076-010-00011-00049	Cultivo:63	PASTOS DE MENOS DE 5 AÑOS-	
	Recinto:41-076-010-00011-00047	Cultivo:62	PASTOS PERMANENTES DE 5 O MAS AÑOS-	
	Recinto:41-065-040-00017-00007	Cultivo:62	PASTOS PERMANENTES DE 5 O MAS AÑOS-	

(1) Con incidencias que retienen pago o deniegan el expediente.

(2) Se calcula sobre superficie declarada admisible.

(3) Aplicación del artículo 16 bis del RD 147/2023.

(4) Expediente con algunos recintos de pastos permanentes ubicados en espacios protegidos donde la carga ganadera mínima será 0,1 UGM/ha.

Puede verificar la integridad de una copia de este documento mediante la lectura del código QR adjunto o mediante el acceso a la dirección <https://ws050.juntadeandalucia.es/verificarFirma> indicando el código de VERIFICACIÓN

FIRMADO POR	RAQUEL MARIA ESPIN CRESPO	17/10/2024
VERIFICACIÓN	Pk2jmJDVJQXVSF7B6ESWF6FEMYA9VL	PÁG. 3884/3958





Recinto:41-065-052-00008-00053 Cultivo:62 PASTOS PERMANENTES DE 5 O MAS AÑOS-
 Recinto:41-065-052-00008-00050 Cultivo:62 PASTOS PERMANENTES DE 5 O MAS AÑOS-
 Recinto:41-065-052-00008-00049 Cultivo:62 PASTOS PERMANENTES DE 5 O MAS AÑOS-
 Recinto:41-065-009-00030-00007 Cultivo:62 PASTOS PERMANENTES DE 5 O MAS AÑOS-
 Recinto:41-065-052-00008-00017 Cultivo:62 PASTOS PERMANENTES DE 5 O MAS AÑOS-
 Recinto:41-065-052-00008-00010 Cultivo:62 PASTOS PERMANENTES DE 5 O MAS AÑOS-
 Recinto:41-065-052-00008-00007 Cultivo:62 PASTOS PERMANENTES DE 5 O MAS AÑOS-
 Recinto:41-065-052-00008-00003 Cultivo:62 PASTOS PERMANENTES DE 5 O MAS AÑOS-
 Recinto:41-065-009-00030-00008 Cultivo:62 PASTOS PERMANENTES DE 5 O MAS AÑOS-
 Recinto:41-065-009-00030-00001 Cultivo:62 PASTOS PERMANENTES DE 5 O MAS AÑOS-
 Recinto:41-065-052-00008-00029 Cultivo:62 PASTOS PERMANENTES DE 5 O MAS AÑOS-
 Recinto:41-065-060-00034-00005 Cultivo:62 PASTOS PERMANENTES DE 5 O MAS AÑOS-
 Recinto:41-065-060-00034-00001 Cultivo:62 PASTOS PERMANENTES DE 5 O MAS AÑOS-
 Recinto:41-065-060-00007-00009 Cultivo:62 PASTOS PERMANENTES DE 5 O MAS AÑOS-
 Recinto:41-065-060-00001-00007 Cultivo:62 PASTOS PERMANENTES DE 5 O MAS AÑOS-
 Recinto:41-065-060-00007-00011 Cultivo:62 PASTOS PERMANENTES DE 5 O MAS AÑOS-
 Recinto:41-065-060-00001-00008 Cultivo:62 PASTOS PERMANENTES DE 5 O MAS AÑOS-
 Recinto:41-065-052-00008-00046 Cultivo:62 PASTOS PERMANENTES DE 5 O MAS AÑOS-
 Recinto:41-065-052-00008-00045 Cultivo:62 PASTOS PERMANENTES DE 5 O MAS AÑOS-
 Recinto:41-065-052-00002-00014 Cultivo:62 PASTOS PERMANENTES DE 5 O MAS AÑOS-
 Recinto:41-065-052-00003-00015 Cultivo:62 PASTOS PERMANENTES DE 5 O MAS AÑOS-
 Recinto:41-065-051-00062-00003 Cultivo:62 PASTOS PERMANENTES DE 5 O MAS AÑOS-
 Recinto:41-065-060-00035-00002 Cultivo:62 PASTOS PERMANENTES DE 5 O MAS AÑOS-
 Recinto:41-065-052-00002-00011 Cultivo:62 PASTOS PERMANENTES DE 5 O MAS AÑOS-
 Recinto:41-065-060-09002-00006 Cultivo:62 PASTOS PERMANENTES DE 5 O MAS AÑOS-
 Recinto:41-065-052-00008-00043 Cultivo:62 PASTOS PERMANENTES DE 5 O MAS AÑOS-
 Recinto:41-065-052-00003-00002 Cultivo:62 PASTOS PERMANENTES DE 5 O MAS AÑOS-
 Recinto:41-065-009-09007-00001 Cultivo:62 PASTOS PERMANENTES DE 5 O MAS AÑOS-
 Recinto:41-065-060-09002-00005 Cultivo:62 PASTOS PERMANENTES DE 5 O MAS AÑOS-
 Recinto:41-065-052-00008-00042 Cultivo:62 PASTOS PERMANENTES DE 5 O MAS AÑOS-
 Recinto:41-065-052-00008-00006 Cultivo:62 PASTOS PERMANENTES DE 5 O MAS AÑOS-
 Recinto:41-065-052-00003-00013 Cultivo:62 PASTOS PERMANENTES DE 5 O MAS AÑOS-
 Recinto:41-065-052-00003-00012 Cultivo:62 PASTOS PERMANENTES DE 5 O MAS AÑOS-
 Recinto:41-065-052-00002-00013 Cultivo:62 PASTOS PERMANENTES DE 5 O MAS AÑOS-
 Recinto:41-065-052-00002-00012 Cultivo:62 PASTOS PERMANENTES DE 5 O MAS AÑOS-
 Recinto:41-065-051-00115-00013 Cultivo:62 PASTOS PERMANENTES DE 5 O MAS AÑOS-
 Recinto:41-065-052-00006-00001 Cultivo:62 PASTOS PERMANENTES DE 5 O MAS AÑOS-
 Recinto:41-065-052-00007-00012 Cultivo:62 PASTOS PERMANENTES DE 5 O MAS AÑOS-
 Recinto:41-065-052-00007-00015 Cultivo:62 PASTOS PERMANENTES DE 5 O MAS AÑOS-
 Recinto:41-065-052-00007-00013 Cultivo:62 PASTOS PERMANENTES DE 5 O MAS AÑOS-
 Recinto:41-065-052-00007-00017 Cultivo:62 PASTOS PERMANENTES DE 5 O MAS AÑOS-
 Recinto:41-065-052-00008-00014 Cultivo:62 PASTOS PERMANENTES DE 5 O MAS AÑOS-
 Recinto:41-065-052-00008-00032 Cultivo:62 PASTOS PERMANENTES DE 5 O MAS AÑOS-
 Recinto:41-065-052-00008-00031 Cultivo:62 PASTOS PERMANENTES DE 5 O MAS AÑOS-
 Recinto:41-065-052-00009-00001 Cultivo:62 PASTOS PERMANENTES DE 5 O MAS AÑOS-
 Recinto:41-065-052-00008-00038 Cultivo:62 PASTOS PERMANENTES DE 5 O MAS AÑOS-
 Recinto:41-065-052-00009-00004 Cultivo:62 PASTOS PERMANENTES DE 5 O MAS AÑOS-
 Recinto:41-065-052-00043-00001 Cultivo:62 PASTOS PERMANENTES DE 5 O MAS AÑOS-
 Recinto:41-065-052-00002-00005 Cultivo:62 PASTOS PERMANENTES DE 5 O MAS AÑOS-
 Recinto:41-065-051-00062-00004 Cultivo:62 PASTOS PERMANENTES DE 5 O MAS AÑOS-
 Recinto:41-065-052-00002-00001 Cultivo:62 PASTOS PERMANENTES DE 5 O MAS AÑOS-
 Recinto:41-065-060-00003-00012 Cultivo:62 PASTOS PERMANENTES DE 5 O MAS AÑOS-
 Recinto:41-065-060-09002-00004 Cultivo:62 PASTOS PERMANENTES DE 5 O MAS AÑOS-
 Recinto:41-065-060-00003-00003 Cultivo:62 PASTOS PERMANENTES DE 5 O MAS AÑOS-
 Recinto:41-065-060-00003-00011 Cultivo:62 PASTOS PERMANENTES DE 5 O MAS AÑOS-
 Recinto:41-065-060-00007-00002 Cultivo:62 PASTOS PERMANENTES DE 5 O MAS AÑOS-
 Recinto:41-065-052-00008-00008 Cultivo:62 PASTOS PERMANENTES DE 5 O MAS AÑOS-
 Recinto:41-065-040-09002-00028 Cultivo:62 PASTOS PERMANENTES DE 5 O MAS AÑOS-
 Recinto:41-065-040-09002-00029 Cultivo:62 PASTOS PERMANENTES DE 5 O MAS AÑOS-
 Recinto:41-065-040-09002-00030 Cultivo:62 PASTOS PERMANENTES DE 5 O MAS AÑOS-

(1) Con incidencias que retienen pago o deniegan el expediente.

(2) Se calcula sobre superficie declarada admisible.

(3) Aplicación del artículo 16 bis del RD 147/2023.

(4) Expediente con algunos recintos de pastos permanentes ubicados en espacios protegidos donde la carga ganadera mínima será 0,1 UGM/ha.

Puede verificar la integridad de una copia de este documento mediante la lectura del código QR adjunto o mediante el acceso a la dirección <https://ws050.juntadeandalucia.es/verificarFirma> indicando el código de VERIFICACIÓN

FIRMADO POR	RAQUEL MARIA ESPIN CRESPO	17/10/2024
VERIFICACIÓN	Pk2jmJDVJQXVSF7B6ESWF6FEMYA9VL	PÁG. 3885/3958





	Recinto:41-065-052-00008-00026	Cultivo:62	PASTOS PERMANENTES DE 5 O MAS AÑOS-
	Recinto:41-065-009-00030-00004	Cultivo:62	PASTOS PERMANENTES DE 5 O MAS AÑOS-
	Recinto:41-065-052-00007-00002	Cultivo:62	PASTOS PERMANENTES DE 5 O MAS AÑOS-
	Recinto:41-065-052-00008-00020	Cultivo:62	PASTOS PERMANENTES DE 5 O MAS AÑOS-
	Recinto:41-065-052-00008-00030	Cultivo:62	PASTOS PERMANENTES DE 5 O MAS AÑOS-
	Recinto:41-065-052-00008-00025	Cultivo:62	PASTOS PERMANENTES DE 5 O MAS AÑOS-
	Recinto:41-065-052-00008-00027	Cultivo:62	PASTOS PERMANENTES DE 5 O MAS AÑOS-
	Recinto:41-065-052-00008-00015	Cultivo:62	PASTOS PERMANENTES DE 5 O MAS AÑOS-
	Recinto:41-065-052-00008-00028	Cultivo:62	PASTOS PERMANENTES DE 5 O MAS AÑOS-
	Recinto:41-065-060-00002-00003	Cultivo:62	PASTOS PERMANENTES DE 5 O MAS AÑOS-
	Recinto:41-076-010-00011-00003	Cultivo:63	PASTOS DE MENOS DE 5 AÑOS-
	Recinto:41-076-010-00011-00043	Cultivo:63	PASTOS DE MENOS DE 5 AÑOS-
86133	Recinto de forrajera No solicitado para Cálculo de Carga Ganadera que No pertenece a Explotación.		
	Recinto:41-065-060-00002-00003	Cultivo:62000	PASTOS PERMANENTES DE 5 O MAS AÑOS-SIN VARIEDAD Secano
	Recinto:41-076-010-00011-00003	Cultivo:63000	PASTOS DE MENOS DE 5 AÑOS-SIN VARIEDAD Secano

(1) Con incidencias que retienen pago o deniegan el expediente.
 (2) Se calcula sobre superficie declarada admisible.
 (3) Aplicación del artículo 16 bis del RD 147/2023.
 (4) Expediente con algunos recintos de pastos permanentes ubicados en espacios protegidos donde la carga ganadera mínima será 0,1 UGM/ha.

Puede verificar la integridad de una copia de este documento mediante la lectura del código QR adjunto o mediante el acceso a la dirección https://ws050.juntadeandalucia.es/verificarFirma indicando el código de VERIFICACIÓN			
FIRMADO POR	RAQUEL MARIA ESPIN CRESPO	17/10/2024	
VERIFICACIÓN	Pk2jmJDVJQXVSF7B6ESWF6FEMYA9VL	PÁG. 3886/3958	



APELLIDOS Y NOMBRE / RAZÓN SOCIAL

ROLDAN JIMENEZ MARIA DOLORES

NIF

***9235*

EXPEDIENTE

1138130

RESOLUCIÓN

DENEGACIÓN DE LA AYUDA

DATOS DE MANTENIMIENTO UNIDADES

GRUPO DE PAGO

ZONAS DE LIMITACIONES NATURALES

**Sup. Dec.
Admisible**

4,69

**Sup.
Resuelta**

0,33

Sobredecl.

4,36

% Sobredecl.

92,96

RESUMEN DE PAGOS

	IMPORTE (Euros)			
	RESUELTO	FEADER	MAPA	CAPADR
A pagar	0,00	0,00	0,00	0,00

APLICACIÓN DE REDUCCIONES Y PENALIZACIONES (%)

Crterios de subvencionabilidad (1)	Presentación tardía	Omisión declaración	Condicionalidad
100,00	0,00	0,00	0,00

IMPORTE (Euros)

Calculado(2)	Reducción	Penalización	Reducción Penalización (3)	Penalización adicional	Resuelto	FEADER	MAPA	CAPADR
253,26 €	235,44 €	17,82 €	0,00 €	235,44 €	0,00 €	0,00 €	0,00 €	0,00 €
Importe Unitario:	54,00 €	Nuevo Importe Unitario:	54,00 €					

RECINTOS PROPUESTOS

REF.	REFERENCIA SIGPAC	CULTIVO	S/R	USO SIGPAC	Sup. Dec. admisible	Sup. Campo	Sup. Determ.	Sup. Resuelta
-1619428	18-174-900-80001-0045	OLIVAR	R		0,33		0,33	0,33
-1619427	18-174-900-80001-0041	OLIVAR	S		0,01		0,01	0,00
-1619426	18-174-900-80001-0036	OLIVAR	S		0,13		0,13	0,00
-1619425	18-174-900-80001-0036	OLIVAR	S		0,02		0,02	0,00
-1619424	18-174-015-00114-0001	OLIVAR	R		3,59		3,59	0,00
-1619423	18-174-015-00113-0002	OLIVAR	R		0,01		0,01	0,00
-1619422	18-174-015-00113-0002	OLIVAR	R		0,01		0,01	0,00
170000006692005	18-174-015-00119-0002	OLIVAR	S		0,03		0,03	0,00
170000006692006	18-174-015-00314-0001	OLIVAR	S		0,02		0,02	0,00
170000006692007	18-174-015-00106-0001	OLIVAR	S		0,36		0,36	0,00
170000006692008	18-174-015-00107-0001	OLIVAR	S		0,01		0,01	0,00
170000006692009	18-174-015-09002-0005	OLIVAR	S		0,06		0,06	0,00
170000006692014	18-174-015-00118-0003	OLIVAR	R		0,11		0,11	0,00

(1) Con incidencias que retienen pago o deniegan el expediente.

(2) Se calcula sobre superficie declarada admisible.

(3) Aplicación del artículo 16 bis del RD 147/2023.

(4) Expediente con algunos recintos de pastos permanentes ubicados en espacios protegidos donde la carga ganadera mínima será 0,1 UGM/ha.

Puede verificar la integridad de una copia de este documento mediante la lectura del código QR adjunto o mediante el acceso a la dirección <https://ws050.juntadeandalucia.es/verificarFirma> indicando el código de VERIFICACIÓN

FIRMADO POR

RAQUEL MARIA ESPIN CRESPO

17/10/2024

VERIFICACIÓN

Pk2jmJDVJQXVSF7B6ESWF6FEMYA9VL

PÁG. 3887/3958





INCIDENCIAS

INCIDENCIA DESCRIPCIÓN

- 218 Superficie bruta de cruce en un recinto en el conjunto de las solicitudes supera superficie total que SIGPAC establece para él.
Recinto:18-174-015-00113-00002 Cultivo:101138 OLIVAR-HOJIBLANCA Regadío Suma de superficies declaradas para este recinto por todos los solicitantes (Áreas):27 Superficie SIGPAC medida para este recinto (Áreas):25 Exceso de superficie declarada (Hectáreas): 0,02 Suma de superficies declaradas para este recinto por el solicitante (Áreas):2
- 242 Recinto pendiente de acreditación de titularidad.
Recinto:18-174-015-00106-00001 Cultivo:101010 OLIVAR-PICUAL Secano
Recinto:18-174-015-00107-00001 Cultivo:101010 OLIVAR-PICUAL Secano
Recinto:18-174-015-00113-00002 Cultivo:101138 OLIVAR-HOJIBLANCA Regadío
Recinto:18-174-015-00114-00001 Cultivo:101138 OLIVAR-HOJIBLANCA Regadío
Recinto:18-174-015-00118-00003 Cultivo:101138 OLIVAR-HOJIBLANCA Regadío
Recinto:18-174-015-00119-00002 Cultivo:101138 OLIVAR-HOJIBLANCA Secano
Recinto:18-174-015-00314-00001 Cultivo:101138 OLIVAR-HOJIBLANCA Secano
Recinto:18-174-015-09002-00005 Cultivo:101010 OLIVAR-PICUAL Secano
Recinto:18-174-900-80001-00036 Cultivo:101010 OLIVAR-PICUAL Secano
Recinto:18-174-900-80001-00041 Cultivo:101138 OLIVAR-HOJIBLANCA Secano
- 74053 Importe inferior a 100 Euros

(1) Con incidencias que retienen pago o deniegan el expediente.

(2) Se calcula sobre superficie declarada admisible.

(3) Aplicación del artículo 16 bis del RD 147/2023.

(4) Expediente con algunos recintos de pastos permanentes ubicados en espacios protegidos donde la carga ganadera mínima será 0,1 UGM/ha.

Puede verificar la integridad de una copia de este documento mediante la lectura del código QR adjunto o mediante el acceso a la dirección <https://ws050.juntadeandalucia.es/verificarFirma> indicando el código de VERIFICACIÓN

FIRMADO POR

RAQUEL MARIA ESPIN CRESPO

17/10/2024

VERIFICACIÓN

Pk2jmJDVJQXVSF7B6ESWF6FEMYA9VL

PÁG. 3888/3958



**APELLIDOS Y NOMBRE / RAZÓN SOCIAL**

ROMERO GALLEGO RAFAEL

NIF

****5763*

EXPEDIENTE

1201218

RESOLUCIÓN

DENEGACIÓN DE LA AYUDA

DATOS DE MANTENIMIENTO UNIDADES**GRUPO DE PAGO**

ZONAS DE LIMITACIONES NATURALES

**Sup. Dec.
Admisible**

0,80

**Sup.
Resuelta**

0,80

Sobredecl.

0,00

% Sobredecl.

0,00

RESUMEN DE PAGOS**IMPORTE (Euros)**

	RESUELTO	FEADER	MAPA	CAPADR
A pagar	0,00	0,00	0,00	0,00

APLICACIÓN DE REDUCCIONES Y PENALIZACIONES (%)

Crterios de subvencionabilidad (1)	Presentación tardía	Omisión declaración	Condicionalidad
100,00	0,00	0,00	0,00

IMPORTE (Euros)

Calculado(2)	Reducción	Penalización	Reducción Penalización (3)	Penalización adicional	Resuelto	FEADER	MAPA	CAPADR
43,20 €	0,00 €	0,00 €	0,00 €	0,00 €	0,00 €	0,00 €	0,00 €	0,00 €
Importe Unitario:	54,00 €	Nuevo Importe Unitario:	54,00 €					

RECINTOS PROPUESTOS

REF.	REFERENCIA SIGPAC	CULTIVO	S/R	USO SIGPAC	Sup. Dec. admisible	Sup. Campo	Sup. Determ.	Sup. Resuelta
170000006514821	41-002-005-00022-0001	OLIVAR	S		0,80		0,80	0,80

INCIDENCIAS**INCIDENCIA DESCRIPCIÓN**

74053 Importe inferior a 100 Euros

(1) Con incidencias que retienen pago o deniegan el expediente.

(2) Se calcula sobre superficie declarada admisible.

(3) Aplicación del artículo 16 bis del RD 147/2023.

(4) Expediente con algunos recintos de pastos permanentes ubicados en espacios protegidos donde la carga ganadera mínima será 0,1 UGM/ha.

Puede verificar la integridad de una copia de este documento mediante la lectura del código QR adjunto o mediante el acceso a la dirección <https://ws050.juntadeandalucia.es/verificarFirma> indicando el código de VERIFICACIÓN

FIRMADO POR

RAQUEL MARIA ESPIN CRESPO

17/10/2024

VERIFICACIÓN

Pk2jmJDVJQXVSF7B6ESWF6FEMYA9VL

PÁG. 3889/3958





APELLIDOS Y NOMBRE / RAZÓN SOCIAL

ROMERO LOPEZ LOURDES

NIF

***6416*

EXPEDIENTE

1183068

RESOLUCIÓN

DENEGACIÓN DE LA AYUDA

DATOS DE MANTENIMIENTO UNIDADES

GRUPO DE PAGO	Sup. Dec. Admisible	Sup. Resuelta	Sobredecl.	% Sobredecl.
ZONAS DE LIMITACIONES NATURALES	0,00	0,00	0,00	0,00

RESUMEN DE PAGOS

	IMPORTE (Euros)			
	RESUELTO	FEADER	MAPA	CAPADR
A pagar	0,00	0,00	0,00	0,00

APLICACIÓN DE REDUCCIONES Y PENALIZACIONES (%)

Criterios de subvencionabilidad (1)	Presentación tardía	Omisión declaración	Condicionalidad
100,00	0,00	0,00	0,00

IMPORTE (Euros)

Calculado(2)	Reducción	Penalización	Reducción adicional (3)	Penalización adicional	Resuelto	FEADER	MAPA	CAPADR
0,00 €	0,00 €	0,00 €	0,00 €	0,00 €	0,00 €	0,00 €	0,00 €	0,00 €
Importe Unitario:	54,00 €	Nuevo Importe Unitario:	0,00 €					

RECINTOS PROPUESTOS

REF.	REFERENCIA SIGPAC	CULTIVO	S/R	USO SIGPAC	Sup. Dec. admisible	Sup. Campo	Sup. Determ.	Sup. Resuelta
170000005810977	41-027-018-00017-0003	PASTOS PERMANENTES DE 5 O MAS AÑOS	S		26,18		26,18	26,18
170000005810978	41-027-018-00017-0004	PASTOS PERMANENTES DE 5 O MAS AÑOS	R		0,34		0,34	0,34
170000005810979	41-027-019-00016-0003	PASTOS PERMANENTES DE 5 O MAS AÑOS	S		0,72		0,72	0,72
170000005810980	41-027-019-00016-0002	PASTOS PERMANENTES DE 5 O MAS AÑOS	S		1,36		1,36	1,36
170000005810981	41-027-019-00016-0001	PASTOS PERMANENTES DE 5 O MAS AÑOS	S		3,15		3,15	3,15
170000005810982	41-027-019-00004-0003	PASTOS PERMANENTES DE 5 O MAS AÑOS	S		2,15		2,15	2,15
170000005810983	41-027-019-00004-0002	PASTOS PERMANENTES DE 5 O MAS AÑOS	S		0,35		0,35	0,35
170000005810984	41-027-019-00003-0006	PASTOS PERMANENTES DE 5 O MAS AÑOS	S		0,32		0,32	0,32
170000005810985	41-027-019-00003-0002	PASTOS PERMANENTES DE 5 O MAS AÑOS	S		4,87		4,87	4,87
170000005810986	41-027-019-00003-0003	PASTOS PERMANENTES DE 5 O MAS AÑOS	S		0,70		0,70	0,70
170000005810987	41-027-019-00003-0004	PASTOS PERMANENTES DE 5 O MAS AÑOS	S		0,41		0,41	0,41
170000005810988	41-027-018-00027-0001	PASTOS PERMANENTES DE 5 O MAS AÑOS	S		1,29		1,29	1,29
170000005810989	41-027-018-00021-0002	PASTOS PERMANENTES DE 5 O MAS AÑOS	S		14,03		14,03	14,03
170000005810990	41-027-018-00021-0004	PASTOS PERMANENTES DE 5 O MAS AÑOS	S		2,74		2,74	2,72
170000005810991	41-027-018-00028-0001	PASTOS PERMANENTES DE 5 O MAS AÑOS	S		1,01		1,01	1,01
170000005810992	41-027-018-00028-0002	PASTOS PERMANENTES DE 5 O MAS AÑOS	S		0,15		0,15	0,15
170000005810993	41-027-018-00021-0003	PASTOS PERMANENTES DE 5 O MAS AÑOS	S		6,78		6,78	6,78
170000005810994	41-027-018-00030-0001	PASTOS PERMANENTES DE 5 O MAS AÑOS	S		7,12		7,12	7,12
170000005810995	41-027-018-00030-0004	PASTOS PERMANENTES DE 5 O MAS AÑOS	S		0,05		0,05	0,05
170000005810996	41-027-019-00005-0001	PASTOS PERMANENTES DE 5 O MAS AÑOS	S		1,60		1,60	1,60
170000005810997	41-027-019-00008-0001	PASTOS PERMANENTES DE 5 O MAS AÑOS	S		0,13		0,13	0,13

(1) Con incidencias que retienen pago o deniegan el expediente.

(2) Se calcula sobre superficie declarada admisible.

(3) Aplicación del artículo 16 bis del RD 147/2023.

(4) Expediente con algunos recintos de pastos permanentes ubicados en espacios protegidos donde la carga ganadera mínima será 0,1 UGM/ha.

Puede verificar la integridad de una copia de este documento mediante la lectura del código QR adjunto o mediante el acceso a la dirección <https://ws050.juntadeandalucia.es/verificarFirma> indicando el código de VERIFICACIÓN

FIRMADO POR

RAQUEL MARIA ESPIN CRESPO

17/10/2024

VERIFICACIÓN

Pk2jmJDVJQXVSF7B6ESWF6FEMYA9VL

PÁG. 3890/3958



**INCIDENCIAS****INCIDENCIA DESCRIPCIÓN**

- 4272 Verifica que las líneas de declaración de las Solicitudes Únicas no tienen solapes con la capa de Retroactividad Gráfica (ambas de la misma campaña) a nivel de expediente/línea de declaración gráfica de la solicitud.
Recinto:41-027-018-00021-00004 Cultivo: - Agregado de la referencia del recinto.:0 Zona de la referencia del recinto.:0 Superficie solapada.:0,02 Id. Incid.:98093285
- 74018 Productor que no es agricultor a título principal, según los datos del ejercicio fiscal n-1 y seguridad socia.
- 74053 Importe inferior a 100 Euros

Datos considerados para el Cálculo de la Carga Ganadera del expediente

Superficie determinada para Cálculo Carga Ganadera: 75,43 ha

Carga Ganadera del Expediente: 0,30 ugm/ha

Explotación	Especie	Ugm Calculada para CG
ES410270000504	BOVINA	22,53

Recintos Determinados para el Cálculo de Garga Ganadera

REF.	REFERENCIA SIGPAC	CULTIVO	DESCRIPCIÓN CULTIVO	S/R	SUP. RESUELTA (ha)
1700000005810977	41-027-018-00017-00003	62000	PASTOS PERMANENTES DE 5 O MAS AÑOS-SIN VARIEDAD	S	26,18
1700000005810978	41-027-018-00017-00004	62000	PASTOS PERMANENTES DE 5 O MAS AÑOS-SIN VARIEDAD	R	0,34
1700000005810979	41-027-019-00016-00003	62000	PASTOS PERMANENTES DE 5 O MAS AÑOS-SIN VARIEDAD	S	0,72
1700000005810980	41-027-019-00016-00002	62000	PASTOS PERMANENTES DE 5 O MAS AÑOS-SIN VARIEDAD	S	1,36
1700000005810981	41-027-019-00016-00001	62000	PASTOS PERMANENTES DE 5 O MAS AÑOS-SIN VARIEDAD	S	3,15
1700000005810982	41-027-019-00004-00003	62000	PASTOS PERMANENTES DE 5 O MAS AÑOS-SIN VARIEDAD	S	2,15
1700000005810983	41-027-019-00004-00002	62000	PASTOS PERMANENTES DE 5 O MAS AÑOS-SIN VARIEDAD	S	0,35
1700000005810984	41-027-019-00003-00006	62000	PASTOS PERMANENTES DE 5 O MAS AÑOS-SIN VARIEDAD	S	0,32
1700000005810985	41-027-019-00003-00002	62000	PASTOS PERMANENTES DE 5 O MAS AÑOS-SIN VARIEDAD	S	4,87
1700000005810986	41-027-019-00003-00003	62000	PASTOS PERMANENTES DE 5 O MAS AÑOS-SIN VARIEDAD	S	0,70
1700000005810987	41-027-019-00003-00004	62000	PASTOS PERMANENTES DE 5 O MAS AÑOS-SIN VARIEDAD	S	0,41
1700000005810988	41-027-018-00027-00001	62000	PASTOS PERMANENTES DE 5 O MAS AÑOS-SIN VARIEDAD	S	1,29
1700000005810989	41-027-018-00021-00002	62000	PASTOS PERMANENTES DE 5 O MAS AÑOS-SIN VARIEDAD	S	14,03
1700000005810990	41-027-018-00021-00004	62000	PASTOS PERMANENTES DE 5 O MAS AÑOS-SIN VARIEDAD	S	2,72
1700000005810991	41-027-018-00028-00001	62000	PASTOS PERMANENTES DE 5 O MAS AÑOS-SIN VARIEDAD	S	1,01
1700000005810992	41-027-018-00028-00002	62000	PASTOS PERMANENTES DE 5 O MAS AÑOS-SIN VARIEDAD	S	0,15
1700000005810993	41-027-018-00021-00003	62000	PASTOS PERMANENTES DE 5 O MAS AÑOS-SIN VARIEDAD	S	6,78
1700000005810994	41-027-018-00030-00001	62000	PASTOS PERMANENTES DE 5 O MAS AÑOS-SIN VARIEDAD	S	7,12
1700000005810995	41-027-018-00030-00004	62000	PASTOS PERMANENTES DE 5 O MAS AÑOS-SIN VARIEDAD	S	0,05
1700000005810996	41-027-019-00005-00001	62000	PASTOS PERMANENTES DE 5 O MAS AÑOS-SIN VARIEDAD	S	1,60
1700000005810997	41-027-019-00008-00001	62000	PASTOS PERMANENTES DE 5 O MAS AÑOS-SIN VARIEDAD	S	0,13

(1) Con incidencias que retienen pago o deniegan el expediente.

(2) Se calcula sobre superficie declarada admisible.

(3) Aplicación del artículo 16 bis del RD 147/2023.

(4) Expediente con algunos recintos de pastos permanentes ubicados en espacios protegidos donde la carga ganadera mínima será 0,1 UGM/ha.

Puede verificar la integridad de una copia de este documento mediante la lectura del código QR adjunto o mediante el acceso a la dirección <https://ws050.juntadeandalucia.es/verificarFirma> indicando el código de VERIFICACIÓN

FIRMADO POR

RAQUEL MARIA ESPIN CRESPO

17/10/2024

VERIFICACIÓN

Pk2jmJDVJQXVSF7B6ESWF6FEMYA9VL

PÁG. 3891/3958



**APELLIDOS Y NOMBRE / RAZÓN SOCIAL**

ROSADO SEGURA ALICIA

NIF

***2904*

EXPEDIENTE

1277889

RESOLUCIÓN

DENEGACIÓN DE LA AYUDA

DATOS DE MANTENIMIENTO UNIDADES**GRUPO DE PAGO**

ZONAS DE LIMITACIONES NATURALES

**Sup. Dec.
Admisible**

0,00

**Sup.
Resuelta**

0,00

Sobredecl.

0,00

% Sobredecl.

0,00

RESUMEN DE PAGOS**IMPORTE (Euros)**

	RESUELTO	FEADER	MAPA	CAPADR
A pagar	0,00	0,00	0,00	0,00

APLICACIÓN DE REDUCCIONES Y PENALIZACIONES (%)

Criterios de subvencionabilidad (1)	Presentación tardía	Omisión declaración	Condicionalidad
100,00	0,00	0,00	0,00

IMPORTE (Euros)

Calculado(2)	Reducción	Penalización	Reducción Penalización (3)	Penalización adicional	Resuelto	FEADER	MAPA	CAPADR
0,00 €	0,00 €	0,00 €	0,00 €	0,00 €	0,00 €	0,00 €	0,00 €	0,00 €
Importe Unitario:	54,00 €	Nuevo Importe Unitario:	0,00 €					

RECINTOS PROPUESTOS

REF.	REFERENCIA SIGPAC	CULTIVO	S/R	USO SIGPAC	Sup. Dec. admisible	Sup. Campo	Sup. Determ.	Sup. Resuelta
-1451447	41-065-047-00006-0001	CEBADA	S		17,68		17,68	17,68
-1451446	41-065-047-00006-0001	GIRASOL	S		17,37		17,37	17,35
-721676	41-065-047-00006-0001	GUISANTES	S		8,48		8,48	8,48

INCIDENCIAS**INCIDENCIA DESCRIPCIÓN**

4272	Verifica que las líneas de declaración de las Solicitudes Únicas no tienen solapes con la capa de Retroactividad Gráfica (ambas de la misma campaña) a nivel de expediente/línea de declaración gráfica de la solicitud. Recinto:41-065-047-00006-00001 Cultivo: - Agregado de la referencia del recinto.:0 Zona de la referencia del recinto.:0 Superficie solapada.:0,02 Id. Incid.:98093701
74018	Productor que no es agricultor a título principal, según los datos del ejercicio fiscal n-1 y seguridad socia.
74053	Importe inferior a 100 Euros

(1) Con incidencias que retienen pago o deniegan el expediente.

(2) Se calcula sobre superficie declarada admisible.

(3) Aplicación del artículo 16 bis del RD 147/2023.

(4) Expediente con algunos recintos de pastos permanentes ubicados en espacios protegidos donde la carga ganadera mínima será 0,1 UGM/ha.

Puede verificar la integridad de una copia de este documento mediante la lectura del código QR adjunto o mediante el acceso a la dirección <https://ws050.juntadeandalucia.es/verificarFirma> indicando el código de VERIFICACIÓN

FIRMADO POR

RAQUEL MARIA ESPIN CRESPO

17/10/2024

VERIFICACIÓN

Pk2jmJDVJQXVSF7B6ESWF6FEMYA9VL

PÁG. 3892/3958





APELLIDOS Y NOMBRE / RAZÓN SOCIAL
ROSILLO-DAOIZ DELGADO ANTONIO MIGUEL

NIF
****7965*

EXPEDIENTE
1189576

RESOLUCIÓN
DENEGACIÓN DE LA AYUDA

DATOS DE MANTENIMIENTO UNIDADES

GRUPO DE PAGO	Sup. Dec. Admisible	Sup. Resuelta	Sobredecl.	% Sobredecl.
ZONAS DE LIMITACIONES NATURALES	0,00	0,00	0,00	0,00

RESUMEN DE PAGOS

	IMPORTE (Euros)			
	RESUELTO	FEADER	MAPA	CAPADR
A pagar	0,00	0,00	0,00	0,00

APLICACIÓN DE REDUCCIONES Y PENALIZACIONES (%)

Criterios de subvencionabilidad (1)	Presentación tardía	Omisión declaración	Condicionidad
100,00	0,00	0,00	0,00

IMPORTE (Euros)

Calculado(2)	Reducción	Penalización	Reducción Penalización (3)	Penalización adicional	Resuelto	FEADER	MAPA	CAPADR
0,00 €	0,00 €	0,00 €	0,00 €	0,00 €	0,00 €	0,00 €	0,00 €	0,00 €
Importe Unitario:	54,00 €	Nuevo Importe Unitario:	0,00 €					

(1) Con incidencias que retienen pago o deniegan el expediente.

(2) Se calcula sobre superficie declarada admisible.

(3) Aplicación del artículo 16 bis del RD 147/2023.

(4) Expediente con algunos recintos de pastos permanentes ubicados en espacios protegidos donde la carga ganadera mínima será 0,1 UGM/ha.

Puede verificar la integridad de una copia de este documento mediante la lectura del código QR adjunto o mediante el acceso a la dirección <https://ws050.juntadeandalucia.es/verificarFirma> indicando el código de VERIFICACIÓN

FIRMADO POR	RAQUEL MARIA ESPIN CRESPO	17/10/2024	
VERIFICACIÓN	Pk2jmJDVJQXVSF7B6ESWF6FEMYA9VL	PÁG. 3893/3958	



RECINTOS PROPUESTOS

REF.	REFERENCIA SIGPAC	CULTIVO	S/R	USO SIGPAC	Sup. Dec. admisible	Sup. Campo	Sup. Determ.	Sup. Resuelta
-1341755	41-065-026-00043-0011	OLIVAR	S		0,13		0,13	0,13
-1314861	41-065-026-00043-0014	OLIVAR	S		0,33		0,33	0,33
-1015627	41-065-026-00019-0009	TRITICALE	S		0,18		0,18	0,18
-1015626	41-065-025-00002-0015	AVENA	S		0,02		0,02	0,02
-1015625	41-065-025-00002-0014	PASTOS PERMANENTES DE 5 O MAS AÑOS	S		0,03		0,03	0,03
-1015624	41-065-025-00001-0008	PASTOS PERMANENTES DE 5 O MAS AÑOS	S		0,00		0,00	0,00
-720286	41-065-063-00008-0007	OLIVAR	S		0,21		0,21	0,21
-569051	41-065-026-00021-0035	OLIVAR	S		0,02		0,02	0,02
-528253	41-065-026-00019-0002	TRITICALE	S		3,82		3,82	3,82
-528200	41-065-026-00043-0014	OLIVAR	S		0,76		0,76	0,76
-500295	41-065-026-00021-0036	OLIVAR	S		1,71		1,71	1,69
-500293	41-065-025-00006-0016	PASTOS PERMANENTES DE 5 O MAS AÑOS	S		0,00		0,00	0,00
-500292	41-065-025-00002-0002	PASTOS PERMANENTES DE 5 O MAS AÑOS	S		57,08		57,08	57,08
-88175	41-065-026-00021-0003	GUISANTES	S		2,71		2,71	2,71
7543547	41-065-025-00001-0007	TRIGO DURO	S		10,99		10,99	10,99
7543560	41-065-025-00001-0007	TRIGO DURO	S		14,97		14,97	14,97
1700000007175707	41-065-026-00024-0001	PASTOS PERMANENTES DE 5 O MAS AÑOS	S		14,32		14,32	14,32
1700000007175708	41-065-026-00024-0003	PASTOS PERMANENTES DE 5 O MAS AÑOS	S		0,06		0,06	0,06
1700000007175709	41-065-026-00024-0004	PASTOS PERMANENTES DE 5 O MAS AÑOS	S		0,01		0,01	0,01
1700000007175710	41-065-026-00024-0005	PASTOS PERMANENTES DE 5 O MAS AÑOS	S		0,04		0,04	0,04
1700000007175711	41-065-026-00025-0001	PASTOS PERMANENTES DE 5 O MAS AÑOS	S		0,02		0,02	0,02
1700000007175712	41-065-026-00025-0006	PASTOS PERMANENTES DE 5 O MAS AÑOS	S		0,00		0,00	0,00
1700000007175713	41-065-026-00025-0035	PASTOS PERMANENTES DE 5 O MAS AÑOS	S		0,01		0,01	0,01
1700000007175716	41-065-063-00008-0005	HABAS	S		14,88		14,88	14,88
1700000007175719	41-065-026-00043-0006	OLIVAR	S		0,02		0,02	0,02
1700000007175720	41-065-026-00020-0003	GUISANTES	S		0,27		0,27	0,27
1700000007175721	41-065-026-00020-0004	GUISANTES	S		0,02		0,02	0,02
1700000007175722	41-065-025-00006-0009	PASTOS PERMANENTES DE 5 O MAS AÑOS	S		0,05		0,05	0,05
1700000007175723	41-065-026-00024-0002	PASTOS PERMANENTES DE 5 O MAS AÑOS	S		0,17		0,17	0,17
1700000007175726	41-065-025-00002-0009	PASTOS PERMANENTES DE 5 O MAS AÑOS	S		0,01		0,01	0,01
1700000007175727	41-065-025-00009-0001	PASTOS PERMANENTES DE 5 O MAS AÑOS	S		0,13		0,13	0,13
1700000007175729	41-065-025-00014-0001	PASTOS PERMANENTES DE 5 O MAS AÑOS	S		0,03		0,03	0,03
1700000007175730	41-065-026-00022-0002	PASTOS PERMANENTES DE 5 O MAS AÑOS	S		0,22		0,22	0,22
1700000007175739	41-065-025-00006-0042	PASTOS PERMANENTES DE 5 O MAS AÑOS	S		0,02		0,02	0,02
1700000007175742	41-065-026-00021-0004	PASTOS PERMANENTES DE 5 O MAS AÑOS	S		0,95		0,95	0,95
1700000007175747	41-065-026-09003-0008	TRITICALE	S		0,02		0,02	0,00
1700000007175748	41-065-026-00019-0007	TRITICALE	S		13,10		13,10	13,05
1700000007175749	41-065-026-00022-0001	AVENA	S		1,45		1,45	1,45
1700000007175750	41-065-025-00002-0006	PASTOS PERMANENTES DE 5 O MAS AÑOS	S		6,66		6,66	6,66
1700000007175751	41-065-025-00002-0008	AVENA	S		14,04		14,04	14,04
1700000007175752	41-065-025-00002-0005	PASTOS PERMANENTES DE 5 O MAS AÑOS	S		0,00		0,00	0,00
1700000007175753	41-065-025-00002-0004	AVENA	S		2,69		2,69	2,69

INCIDENCIAS

INCIDENCIA DESCRIPCIÓN

- 224 Superficie neta de cruce en un recinto en una misma solicitud supera superficie admisible que SIGPAC establece para él.
 Recinto:41-065-025-00001-00002 Cultivo:3323 TRIGO DURO-ATHORIS Secano Superficie admisible de pastos del recinto según SIGPAC.:0 Suma de superficies de cruce netas declaradas para este recinto por el solicitante.:2 Exceso de superficie (Hectáreas):0,02
 Recinto:41-065-025-00001-00002 Cultivo:62000 PASTOS PERMANENTES DE 5 O MAS AÑOS-SIN VARIEDAD Secano Superficie admisible de pastos del recinto según SIGPAC.:0 Suma de superficies de cruce netas declaradas para este recinto por el solicitante.:2 Exceso de superficie (Hectáreas):0,02
 Recinto:41-065-025-00001-00004 Cultivo:3323 TRIGO DURO-ATHORIS Secano Superficie admisible de pastos del recinto según SIGPAC.:0 Suma de superficies de cruce netas declaradas para este recinto por el solicitante.:3 Exceso de superficie (Hectáreas):0,01

(1) Con incidencias que retienen pago o deniegan el expediente.
 (2) Se calcula sobre superficie declarada admisible.
 (3) Aplicación del artículo 16 bis del RD 147/2023.
 (4) Expediente con algunos recintos de pastos permanentes ubicados en espacios protegidos donde la carga ganadera mínima será 0,1 UGM/ha.

Puede verificar la integridad de una copia de este documento mediante la lectura del código QR adjunto o mediante el acceso a la dirección https://ws050.juntadeandalucia.es/verificarFirma indicando el código de VERIFICACIÓN			
FIRMADO POR	RAQUEL MARIA ESPIN CRESPO	17/10/2024	
VERIFICACIÓN	Pk2jmJDVJQXVSF7B6ESWF6FEMYA9VL	PÁG. 3894/3958	

**INCIDENCIAS****INCIDENCIA DESCRIPCIÓN**

- 238 Recinto:41-065-025-00001-00004 Cultivo:62000 PASTOS PERMANENTES DE 5 O MAS AÑOS-SIN VARIEDAD Secano Superficie admisible de pastos del recinto según SIGPAC.:0 Suma de superficies de cruce netas declaradas para este recinto por el solicitante.:3 Exceso de superficie (Hectáreas):0,02
Recinto cuyo CAP declarado es mayor al CAP prevalente y no presenta alegación al SIGPAC.
Recinto:41-065-025-00001-00002 Cultivo:62000 PASTOS PERMANENTES DE 5 O MAS AÑOS-SIN VARIEDAD Secano CAP prevalente: CAP declarado:35 Exceso de superficie (Hectáreas):0,01
Recinto:41-065-025-00001-00004 Cultivo:62000 PASTOS PERMANENTES DE 5 O MAS AÑOS-SIN VARIEDAD Secano CAP prevalente: CAP declarado:75 Exceso de superficie (Hectáreas):0,02
Recinto:41-065-025-00001-00009 Cultivo:62000 PASTOS PERMANENTES DE 5 O MAS AÑOS-SIN VARIEDAD Secano CAP prevalente: CAP declarado:100 Exceso de superficie (Hectáreas):0,03
Recinto:41-065-025-00001-00010 Cultivo:62000 PASTOS PERMANENTES DE 5 O MAS AÑOS-SIN VARIEDAD Secano CAP prevalente: CAP declarado:100 Exceso de superficie (Hectáreas):0,2
Recinto:41-065-025-00001-00011 Cultivo:62000 PASTOS PERMANENTES DE 5 O MAS AÑOS-SIN VARIEDAD Secano CAP prevalente: CAP declarado:100 Exceso de superficie (Hectáreas):0,17
- 2454 Solicitante de intervención 6613 cuyo regimen de afiliación a la SS no es ni el sistema especial agrario(cuenta ajena) ni autonomo con actividad agraria.
- 4272 Verifica que las líneas de declaración de las Solicitudes Únicas no tienen solapes con la capa de Retroactividad Gráfica (ambas de la misma campaña) a nivel de expediente/línea de declaración gráfica de la solicitud.
Recinto:41-065-025-00001-00002 Cultivo: - Agregado de la referencia del recinto.:0 Zona de la referencia del recinto.:0 Superficie solapada.:0,02 Id. Incid.:98093301
Recinto:41-065-025-00001-00004 Cultivo: - Agregado de la referencia del recinto.:0 Zona de la referencia del recinto.:0 Superficie solapada.:0,02 Id. Incid.:98093302
Recinto:41-065-025-00001-00007 Cultivo: - Agregado de la referencia del recinto.:0 Zona de la referencia del recinto.:0 Superficie solapada.:0,02 Id. Incid.:98093295
Recinto:41-065-025-00001-00007 Cultivo: - Agregado de la referencia del recinto.:0 Zona de la referencia del recinto.:0 Superficie solapada.:0,02 Id. Incid.:98093297
Recinto:41-065-025-00001-00007 Cultivo: - Agregado de la referencia del recinto.:0 Zona de la referencia del recinto.:0 Superficie solapada.:0,06 Id. Incid.:98093296
Recinto:41-065-026-00019-00002 Cultivo: - Agregado de la referencia del recinto.:0 Zona de la referencia del recinto.:0 Superficie solapada.:0,02 Id. Incid.:98093298
Recinto:41-065-026-00019-00002 Cultivo: - Agregado de la referencia del recinto.:0 Zona de la referencia del recinto.:0 Superficie solapada.:0,02 Id. Incid.:98093299
Recinto:41-065-026-00019-00007 Cultivo: - Agregado de la referencia del recinto.:0 Zona de la referencia del recinto.:0 Superficie solapada.:0,02 Id. Incid.:98093305
Recinto:41-065-026-00019-00007 Cultivo: - Agregado de la referencia del recinto.:0 Zona de la referencia del recinto.:0 Superficie solapada.:0,03 Id. Incid.:98093304
Recinto:41-065-026-00021-00036 Cultivo: - Agregado de la referencia del recinto.:0 Zona de la referencia del recinto.:0 Superficie solapada.:0,02 Id. Incid.:98093300
Recinto:41-065-026-09003-00008 Cultivo: - Agregado de la referencia del recinto.:0 Zona de la referencia del recinto.:0 Superficie solapada.:0,02 Id. Incid.:98093303
- 74018 Productor que no es agricultor a título principal, según los datos del ejercicio fiscal n-1 y seguridad socia.
- 74053 Importe inferior a 100 Euros
- 74336 Recinto con uso declarado o cultivo declarado NO válido
Recinto:41-065-025-00001-00002 Cultivo:3323 TRIGO DURO-ATHORIS Secano Uso Siggpac:AG
Recinto:41-065-025-00001-00002 Cultivo:62000 PASTOS PERMANENTES DE 5 O MAS AÑOS-SIN VARIEDAD Secano Uso Siggpac:AG
Recinto:41-065-025-00001-00003 Cultivo:3323 TRIGO DURO-ATHORIS Secano Uso Siggpac:AG
Recinto:41-065-025-00001-00004 Cultivo:3323 TRIGO DURO-ATHORIS Secano Uso Siggpac:AG
Recinto:41-065-025-00001-00004 Cultivo:62000 PASTOS PERMANENTES DE 5 O MAS AÑOS-SIN VARIEDAD Secano Uso Siggpac:AG
Recinto:41-065-025-00001-00005 Cultivo:3323 TRIGO DURO-ATHORIS Secano Uso Siggpac:AG
Recinto:41-065-025-00001-00012 Cultivo:3323 TRIGO DURO-ATHORIS Secano Uso Siggpac:AG
Recinto:41-065-025-00001-00013 Cultivo:3323 TRIGO DURO-ATHORIS Secano Uso Siggpac:AG
- 86122 Recinto superficie forrajera que realiza la actividad de producción de pastoreo y no declara el o los códigos del Registro de Explotaciones Ganaderas de Andalucía, REGA.
Recinto:41-065-025-00001-00006 Cultivo:62000 PASTOS PERMANENTES DE 5 O MAS AÑOS-SIN VARIEDAD Secano
Recinto:41-065-025-00001-00009 Cultivo:62000 PASTOS PERMANENTES DE 5 O MAS AÑOS-SIN VARIEDAD Secano
Recinto:41-065-025-00001-00010 Cultivo:62000 PASTOS PERMANENTES DE 5 O MAS AÑOS-SIN VARIEDAD Secano
Recinto:41-065-025-00001-00011 Cultivo:62000 PASTOS PERMANENTES DE 5 O MAS AÑOS-SIN VARIEDAD Secano
Recinto:41-065-025-00002-00012 Cultivo:20000 BARBECHO TRADICIONAL-SIN VARIEDAD Secano
Recinto:41-065-025-00002-00013 Cultivo:20000 BARBECHO TRADICIONAL-SIN VARIEDAD Secano
Recinto:41-065-026-00019-00002 Cultivo:20000 BARBECHO TRADICIONAL-SIN VARIEDAD Secano

(1) Con incidencias que retienen pago o deniegan el expediente.

(2) Se calcula sobre superficie declarada admisible.

(3) Aplicación del artículo 16 bis del RD 147/2023.

(4) Expediente con algunos recintos de pastos permanentes ubicados en espacios protegidos donde la carga ganadera mínima será 0,1 UGM/ha.

Puede verificar la integridad de una copia de este documento mediante la lectura del código QR adjunto o mediante el acceso a la dirección <https://ws050.juntadeandalucia.es/verificarFirma> indicando el código de VERIFICACIÓN

FIRMADO POR

RAQUEL MARIA ESPIN CRESPO

17/10/2024

VERIFICACIÓN

Pk2jmJDVJQXVSF7B6ESWF6FEMYA9VL

PÁG. 3895/3958



**INCIDENCIAS****INCIDENCIA DESCRIPCIÓN**

	Recinto:41-065-026-00019-00023 Cultivo:20000 BARBECHO TRADICIONAL-SIN VARIEDAD Secano
	Recinto:41-065-026-00019-00025 Cultivo:20000 BARBECHO TRADICIONAL-SIN VARIEDAD Secano
86124	Recinto de forrajera para Cálculo de Carga Ganadera que No pertenece a Explotación.
	Recinto:41-065-025-00001-00006 Cultivo:62000 PASTOS PERMANENTES DE 5 O MAS AÑOS-SIN VARIEDAD Secano
	Recinto:41-065-025-00001-00009 Cultivo:62000 PASTOS PERMANENTES DE 5 O MAS AÑOS-SIN VARIEDAD Secano
	Recinto:41-065-025-00001-00010 Cultivo:62000 PASTOS PERMANENTES DE 5 O MAS AÑOS-SIN VARIEDAD Secano
	Recinto:41-065-025-00001-00011 Cultivo:62000 PASTOS PERMANENTES DE 5 O MAS AÑOS-SIN VARIEDAD Secano
	Recinto:41-065-025-00002-00012 Cultivo:20000 BARBECHO TRADICIONAL-SIN VARIEDAD Secano
	Recinto:41-065-025-00002-00013 Cultivo:20000 BARBECHO TRADICIONAL-SIN VARIEDAD Secano
	Recinto:41-065-026-00019-00002 Cultivo:20000 BARBECHO TRADICIONAL-SIN VARIEDAD Secano
	Recinto:41-065-026-00019-00023 Cultivo:20000 BARBECHO TRADICIONAL-SIN VARIEDAD Secano
	Recinto:41-065-026-00019-00025 Cultivo:20000 BARBECHO TRADICIONAL-SIN VARIEDAD Secano

Datos considerados para el Cálculo de la Carga Ganadera del expediente

Superficie determinada para Cálculo Carga Ganadera: 79,82 ha
Carga Ganadera del Expediente: 0,89 ugm/ha (4)

Explotación	Especie	Ugm Calculada para CG
ES410650000335	BOVINA	71,16

Recintos Determinados para el Cálculo de Carga Ganadera

REF.	REFERENCIA SIGPAC	CULTIVO	DESCRIPCIÓN CULTIVO	S/R	SUP. RESUELTA (ha)
-1015625	41-065-025-00002-00014	62000	PASTOS PERMANENTES DE 5 O MAS AÑOS-SIN VARIEDAD	S	0,03
-1015624	41-065-025-00001-00008	62000	PASTOS PERMANENTES DE 5 O MAS AÑOS-SIN VARIEDAD	S	0,00
-500293	41-065-025-00006-00016	62000	PASTOS PERMANENTES DE 5 O MAS AÑOS-SIN VARIEDAD	S	0,00
-500292	41-065-025-00002-00002	62000	PASTOS PERMANENTES DE 5 O MAS AÑOS-SIN VARIEDAD	S	57,08
1700000007175706	41-065-063-00008-00004	62000	PASTOS PERMANENTES DE 5 O MAS AÑOS-SIN VARIEDAD	S	0,01
1700000007175707	41-065-026-00024-00001	62000	PASTOS PERMANENTES DE 5 O MAS AÑOS-SIN VARIEDAD	S	14,32
1700000007175708	41-065-026-00024-00003	62000	PASTOS PERMANENTES DE 5 O MAS AÑOS-SIN VARIEDAD	S	0,06
1700000007175709	41-065-026-00024-00004	62000	PASTOS PERMANENTES DE 5 O MAS AÑOS-SIN VARIEDAD	S	0,01
1700000007175710	41-065-026-00024-00005	62000	PASTOS PERMANENTES DE 5 O MAS AÑOS-SIN VARIEDAD	S	0,04
1700000007175711	41-065-026-00025-00001	62000	PASTOS PERMANENTES DE 5 O MAS AÑOS-SIN VARIEDAD	S	0,02
1700000007175712	41-065-026-00025-00006	62000	PASTOS PERMANENTES DE 5 O MAS AÑOS-SIN VARIEDAD	S	0,00
1700000007175713	41-065-026-00025-00035	62000	PASTOS PERMANENTES DE 5 O MAS AÑOS-SIN VARIEDAD	S	0,01
1700000007175722	41-065-025-00006-00009	62000	PASTOS PERMANENTES DE 5 O MAS AÑOS-SIN VARIEDAD	S	0,05
1700000007175723	41-065-026-00024-00002	62000	PASTOS PERMANENTES DE 5 O MAS AÑOS-SIN VARIEDAD	S	0,17
1700000007175726	41-065-025-00002-00009	62000	PASTOS PERMANENTES DE 5 O MAS AÑOS-SIN VARIEDAD	S	0,01
1700000007175727	41-065-025-00009-00001	62000	PASTOS PERMANENTES DE 5 O MAS AÑOS-SIN VARIEDAD	S	0,13
1700000007175729	41-065-025-00014-00001	62000	PASTOS PERMANENTES DE 5 O MAS AÑOS-SIN VARIEDAD	S	0,03
1700000007175730	41-065-026-00022-00002	62000	PASTOS PERMANENTES DE 5 O MAS AÑOS-SIN VARIEDAD	S	0,22
1700000007175739	41-065-025-00006-00042	62000	PASTOS PERMANENTES DE 5 O MAS AÑOS-SIN VARIEDAD	S	0,02
1700000007175742	41-065-026-00021-00004	62000	PASTOS PERMANENTES DE 5 O MAS AÑOS-SIN VARIEDAD	S	0,95
1700000007175750	41-065-025-00002-00006	62000	PASTOS PERMANENTES DE 5 O MAS AÑOS-SIN VARIEDAD	S	6,66

(1) Con incidencias que retienen pago o deniegan el expediente.

(2) Se calcula sobre superficie declarada admisible.

(3) Aplicación del artículo 16 bis del RD 147/2023.

(4) Expediente con algunos recintos de pastos permanentes ubicados en espacios protegidos donde la carga ganadera mínima será 0,1 UGM/ha.

Puede verificar la integridad de una copia de este documento mediante la lectura del código QR adjunto o mediante el acceso a la dirección <https://ws050.juntadeandalucia.es/verificarFirma> indicando el código de VERIFICACIÓN

FIRMADO POR

RAQUEL MARIA ESPIN CRESPO

17/10/2024

VERIFICACIÓN

Pk2jmJDVJQXVSF7B6ESWF6FEMYA9VL

PÁG. 3896/3958



**Recintos Determinados para el Cálculo de Garga Ganadera**

REF.	REFERENCIA SIGPAC	CULTIVO	DESCRIPCIÓN CULTIVO	S/R	SUP. RESUELTA (ha)
1700000007175752	41-065-025-00002-00005	62000	PASTOS PERMANENTES DE 5 O MAS AÑOS-SIN VARIEDAD	S	0,00
1700000007175754	41-065-025-00003-00001	62000	PASTOS PERMANENTES DE 5 O MAS AÑOS-SIN VARIEDAD	S	0,00

Incidencias de carga ganadera**INCIDENCIA DESCRIPCIÓN**

- 224 Superficie neta de cruce en un recinto en una misma solicitud supera superficie admisible que SIGPAC establece para él.
 Recinto:41-065-025-00001-00002 Cultivo:62000 PASTOS PERMANENTES DE 5 O MAS AÑOS-SIN VARIEDAD Secano Superficie admisible de pastos del recinto según SIGPAC.:0 Suma de superficies de cruce netas declaradas para este recinto por el solicitante.:2 Exceso de superficie (Hectáreas):0,02
 Recinto:41-065-025-00001-00004 Cultivo:62000 PASTOS PERMANENTES DE 5 O MAS AÑOS-SIN VARIEDAD Secano Superficie admisible de pastos del recinto según SIGPAC.:0 Suma de superficies de cruce netas declaradas para este recinto por el solicitante.:3 Exceso de superficie (Hectáreas):0,02
- 238 Recinto cuyo CAP declarado es mayor al CAP prevalente y no presenta alegación al SIGPAC.
 Recinto:41-065-025-00001-00011 Cultivo:62000 PASTOS PERMANENTES DE 5 O MAS AÑOS-SIN VARIEDAD Secano CAP prevalente: CAP declarado:100 Exceso de superficie (Hectáreas):0,17
 Recinto:41-065-025-00001-00009 Cultivo:62000 PASTOS PERMANENTES DE 5 O MAS AÑOS-SIN VARIEDAD Secano CAP prevalente: CAP declarado:100 Exceso de superficie (Hectáreas):0,03
 Recinto:41-065-025-00001-00010 Cultivo:62000 PASTOS PERMANENTES DE 5 O MAS AÑOS-SIN VARIEDAD Secano CAP prevalente: CAP declarado:100 Exceso de superficie (Hectáreas):0,2
 Recinto:41-065-025-00001-00002 Cultivo:62000 PASTOS PERMANENTES DE 5 O MAS AÑOS-SIN VARIEDAD Secano CAP prevalente: CAP declarado:35 Exceso de superficie (Hectáreas):0,01
 Recinto:41-065-025-00001-00004 Cultivo:62000 PASTOS PERMANENTES DE 5 O MAS AÑOS-SIN VARIEDAD Secano CAP prevalente: CAP declarado:75 Exceso de superficie (Hectáreas):0,02
- 86122 Recinto superficie forrajera que realiza la actividad de producción de pastoreo y no declara el o los códigos del Registro de Explotaciones Ganaderas de Andalucía, REGA.
 Recinto:41-065-026-00019-00023 Cultivo:20000 BARBECHO TRADICIONAL-SIN VARIEDAD Secano
 Recinto:41-065-026-00019-00002 Cultivo:20000 BARBECHO TRADICIONAL-SIN VARIEDAD Secano
 Recinto:41-065-026-00019-00025 Cultivo:20000 BARBECHO TRADICIONAL-SIN VARIEDAD Secano
 Recinto:41-065-025-00001-00011 Cultivo:62000 PASTOS PERMANENTES DE 5 O MAS AÑOS-SIN VARIEDAD Secano
 Recinto:41-065-025-00001-00009 Cultivo:62000 PASTOS PERMANENTES DE 5 O MAS AÑOS-SIN VARIEDAD Secano
 Recinto:41-065-025-00001-00010 Cultivo:62000 PASTOS PERMANENTES DE 5 O MAS AÑOS-SIN VARIEDAD Secano
 Recinto:41-065-025-00001-00006 Cultivo:62000 PASTOS PERMANENTES DE 5 O MAS AÑOS-SIN VARIEDAD Secano
 Recinto:41-065-025-00002-00012 Cultivo:20000 BARBECHO TRADICIONAL-SIN VARIEDAD Secano
 Recinto:41-065-025-00002-00013 Cultivo:20000 BARBECHO TRADICIONAL-SIN VARIEDAD Secano
- 86124 Recinto de forrajera para Cálculo de Carga Ganadera que No pertenece a Explotación.
 Recinto:41-065-026-00019-00023 Cultivo:20000 BARBECHO TRADICIONAL-SIN VARIEDAD Secano
 Recinto:41-065-026-00019-00002 Cultivo:20000 BARBECHO TRADICIONAL-SIN VARIEDAD Secano
 Recinto:41-065-026-00019-00025 Cultivo:20000 BARBECHO TRADICIONAL-SIN VARIEDAD Secano
 Recinto:41-065-025-00001-00011 Cultivo:62000 PASTOS PERMANENTES DE 5 O MAS AÑOS-SIN VARIEDAD Secano
 Recinto:41-065-025-00001-00009 Cultivo:62000 PASTOS PERMANENTES DE 5 O MAS AÑOS-SIN VARIEDAD Secano
 Recinto:41-065-025-00001-00010 Cultivo:62000 PASTOS PERMANENTES DE 5 O MAS AÑOS-SIN VARIEDAD Secano
 Recinto:41-065-025-00001-00006 Cultivo:62000 PASTOS PERMANENTES DE 5 O MAS AÑOS-SIN VARIEDAD Secano
 Recinto:41-065-025-00002-00012 Cultivo:20000 BARBECHO TRADICIONAL-SIN VARIEDAD Secano
 Recinto:41-065-025-00002-00013 Cultivo:20000 BARBECHO TRADICIONAL-SIN VARIEDAD Secano
- 86128 Recinto de Forrajeras que no ha contabilizado para Carga Ganadera por no tener una explotación válida para el cálculo de la Carga Ganadera
 Recinto:41-065-026-00019-00023 Cultivo:20 BARBECHO TRADICIONAL-
 Recinto:41-065-026-00019-00002 Cultivo:20 BARBECHO TRADICIONAL-
 Recinto:41-065-026-00019-00025 Cultivo:20 BARBECHO TRADICIONAL-
 Recinto:41-065-025-00001-00011 Cultivo:62 PASTOS PERMANENTES DE 5 O MAS AÑOS-
 Recinto:41-065-025-00001-00009 Cultivo:62 PASTOS PERMANENTES DE 5 O MAS AÑOS-
 Recinto:41-065-025-00001-00010 Cultivo:62 PASTOS PERMANENTES DE 5 O MAS AÑOS-
 Recinto:41-065-025-00001-00006 Cultivo:62 PASTOS PERMANENTES DE 5 O MAS AÑOS-
 Recinto:41-065-025-00002-00012 Cultivo:20 BARBECHO TRADICIONAL-
 Recinto:41-065-025-00002-00013 Cultivo:20 BARBECHO TRADICIONAL-

(1) Con incidencias que retienen pago o deniegan el expediente.

(2) Se calcula sobre superficie declarada admisible.

(3) Aplicación del artículo 16 bis del RD 147/2023.

(4) Expediente con algunos recintos de pastos permanentes ubicados en espacios protegidos donde la carga ganadera mínima será 0,1 UGM/ha.

Puede verificar la integridad de una copia de este documento mediante la lectura del código QR adjunto o mediante el acceso a la dirección <https://ws050.juntadeandalucia.es/verificarFirma> indicando el código de VERIFICACIÓN

FIRMADO POR

RAQUEL MARIA ESPIN CRESPO

17/10/2024

VERIFICACIÓN

Pk2jmJDVJQXVSF7B6ESWF6FEMYA9VL

PÁG. 3897/3958





APELLIDOS Y NOMBRE / RAZÓN SOCIAL

RUDILLA RAMOS JOSE ANTONIO

NIF
****7827*

EXPEDIENTE
10000041

RESOLUCIÓN
DENEGACIÓN DE LA AYUDA

DATOS DE MANTENIMIENTO UNIDADES

GRUPO DE PAGO

ZONAS DE LIMITACIONES NATURALES

Sup. Dec. Admisible	Sup. Resuelta	Sobredecl.	% Sobredecl.
0,00	0,00	0,00	0,00

RESUMEN DE PAGOS

	IMPORTE (Euros)			
	RESUELTO	FEADER	MAPA	CAPADR
A pagar	0,00	0,00	0,00	0,00

APLICACIÓN DE REDUCCIONES Y PENALIZACIONES (%)

Criterios de subvencionabilidad (1)	Presentación tardía	Omisión declaración	Condicionidad
100,00	0,00	0,00	0,00

IMPORTE (Euros)

Calculado(2)	Reducción	Penalización	Reducción Penalización (3)	Penalización adicional	Resuelto	FEADER	MAPA	CAPADR
0,00 €	0,00 €	0,00 €	0,00 €	0,00 €	0,00 €	0,00 €	0,00 €	0,00 €
Importe Unitario:	54,00 €	Nuevo Importe Unitario:	0,00 €					

(1) Con incidencias que retienen pago o deniegan el expediente.

(2) Se calcula sobre superficie declarada admisible.

(3) Aplicación del artículo 16 bis del RD 147/2023.

(4) Expediente con algunos recintos de pastos permanentes ubicados en espacios protegidos donde la carga ganadera mínima será 0,1 UGM/ha.

Puede verificar la integridad de una copia de este documento mediante la lectura del código QR adjunto o mediante el acceso a la dirección <https://ws050.juntadeandalucia.es/verificarFirma> indicando el código de VERIFICACIÓN

FIRMADO POR	RAQUEL MARIA ESPIN CRESPO	17/10/2024
VERIFICACIÓN	Pk2jmJDVJQXVSF7B6ESWF6FEMYA9VL	PÁG. 3898/3958





INCIDENCIAS

INCIDENCIA DESCRIPCIÓN

- 428 Agricultor con incumplimiento de la figura de agricultor activo.
Causa de Incumplimiento:No cumple 25/75
Causa de Incumplimiento:No inscrito en RETA/SETA
- 463 Productor que en su Declaración responsable no marca SÍ o NO en la casilla de "Realiza alguna actividad de las incluidas en el R.D."
- 2452 No autoriza la consulta datos catastrales a través de la oficina Virtual de catastro (OVC) .
- 74051 Solicitante de intervención 6613, que no declara ningun recinto en zona desfavorecida.
- 74053 Importe inferior a 100 Euros
- 75021 No Autoriza para la consulta de datos de identidad a través del Sistema GIRO de la Consejería de Hacienda y Administración pública existan.
- 75022 No Autoriza a que, en caso de la devolución por la entidad financiera (retrocesión bancaria) del pago en la cuenta corriente consignada en la solicitud y que está debidamente registrada en el sistema contable GIRO de la Junta de Andalucía, se proceda al pago en cualquier otra cuenta corriente de la titularidad del solicitante vigente en dicho sistema contable.
- 86021 Verifica que determinados recintos declarados por el expte para la operación, no se corresponde con la ZONA DESFAVORECIDA. Y no ha sido solicitada la operación análoga o correspondiente.
Recinto:41-048-025-00007-00001 Cultivo:62000 PASTOS PERMANENTES DE 5 O MAS AÑOS-SIN VARIEDAD Secano Operación correcta del recinto:6613.1
Recinto:41-048-025-00007-00002 Cultivo:62000 PASTOS PERMANENTES DE 5 O MAS AÑOS-SIN VARIEDAD Secano Operación correcta del recinto:6613.1
Recinto:41-048-025-00008-00001 Cultivo:62000 PASTOS PERMANENTES DE 5 O MAS AÑOS-SIN VARIEDAD Secano Operación correcta del recinto:6613.1
Recinto:41-048-025-00008-00004 Cultivo:62000 PASTOS PERMANENTES DE 5 O MAS AÑOS-SIN VARIEDAD Secano Operación correcta del recinto:6613.1
Recinto:41-048-025-00013-00001 Cultivo:62000 PASTOS PERMANENTES DE 5 O MAS AÑOS-SIN VARIEDAD Secano Operación correcta del recinto:6613.1
Recinto:41-048-025-00013-00002 Cultivo:62000 PASTOS PERMANENTES DE 5 O MAS AÑOS-SIN VARIEDAD Secano Operación correcta del recinto:6613.1
Recinto:41-048-025-00013-00003 Cultivo:62000 PASTOS PERMANENTES DE 5 O MAS AÑOS-SIN VARIEDAD Secano Operación correcta del recinto:6613.1
- 86119 Carga ganadera NO cumple con el valor mínimo de 0,2 UGM/ha.
Recinto:41-048-025-00007-00001 Cultivo:62000 PASTOS PERMANENTES DE 5 O MAS AÑOS-SIN VARIEDAD Secano Carga Ganadera:0
Recinto:41-048-025-00007-00002 Cultivo:62000 PASTOS PERMANENTES DE 5 O MAS AÑOS-SIN VARIEDAD Secano Carga Ganadera:0
Recinto:41-048-025-00008-00001 Cultivo:62000 PASTOS PERMANENTES DE 5 O MAS AÑOS-SIN VARIEDAD Secano Carga Ganadera:0
Recinto:41-048-025-00008-00004 Cultivo:62000 PASTOS PERMANENTES DE 5 O MAS AÑOS-SIN VARIEDAD Secano Carga Ganadera:0
Recinto:41-048-025-00013-00001 Cultivo:62000 PASTOS PERMANENTES DE 5 O MAS AÑOS-SIN VARIEDAD Secano Carga Ganadera:0
Recinto:41-048-025-00013-00002 Cultivo:62000 PASTOS PERMANENTES DE 5 O MAS AÑOS-SIN VARIEDAD Secano Carga Ganadera:0
Recinto:41-048-025-00013-00003 Cultivo:62000 PASTOS PERMANENTES DE 5 O MAS AÑOS-SIN VARIEDAD Secano Carga Ganadera:0
- 86122 Recinto superficie forrajera que realiza la actividad de producción de pastoreo y no declara el o los códigos del Registro de Explotaciones Ganaderas de Andalucía, REGA.
Recinto:41-048-025-00007-00001 Cultivo:62000 PASTOS PERMANENTES DE 5 O MAS AÑOS-SIN VARIEDAD Secano
Recinto:41-048-025-00007-00002 Cultivo:62000 PASTOS PERMANENTES DE 5 O MAS AÑOS-SIN VARIEDAD Secano
Recinto:41-048-025-00008-00001 Cultivo:62000 PASTOS PERMANENTES DE 5 O MAS AÑOS-SIN VARIEDAD Secano
Recinto:41-048-025-00008-00004 Cultivo:62000 PASTOS PERMANENTES DE 5 O MAS AÑOS-SIN VARIEDAD Secano
Recinto:41-048-025-00013-00001 Cultivo:62000 PASTOS PERMANENTES DE 5 O MAS AÑOS-SIN VARIEDAD Secano
Recinto:41-048-025-00013-00002 Cultivo:62000 PASTOS PERMANENTES DE 5 O MAS AÑOS-SIN VARIEDAD Secano
Recinto:41-048-025-00013-00003 Cultivo:62000 PASTOS PERMANENTES DE 5 O MAS AÑOS-SIN VARIEDAD Secano
- 86124 Recinto de forrajera para Cálculo de Carga Ganadera que No pertenece a Explotación.
Recinto:41-048-025-00007-00001 Cultivo:62000 PASTOS PERMANENTES DE 5 O MAS AÑOS-SIN VARIEDAD Secano
Recinto:41-048-025-00007-00002 Cultivo:62000 PASTOS PERMANENTES DE 5 O MAS AÑOS-SIN VARIEDAD Secano
Recinto:41-048-025-00008-00001 Cultivo:62000 PASTOS PERMANENTES DE 5 O MAS AÑOS-SIN VARIEDAD Secano
Recinto:41-048-025-00008-00004 Cultivo:62000 PASTOS PERMANENTES DE 5 O MAS AÑOS-SIN VARIEDAD Secano
Recinto:41-048-025-00013-00001 Cultivo:62000 PASTOS PERMANENTES DE 5 O MAS AÑOS-SIN VARIEDAD Secano
Recinto:41-048-025-00013-00002 Cultivo:62000 PASTOS PERMANENTES DE 5 O MAS AÑOS-SIN VARIEDAD Secano
Recinto:41-048-025-00013-00003 Cultivo:62000 PASTOS PERMANENTES DE 5 O MAS AÑOS-SIN VARIEDAD Secano

(1) Con incidencias que retienen pago o deniegan el expediente.

(2) Se calcula sobre superficie declarada admisible.

(3) Aplicación del artículo 16 bis del RD 147/2023.

(4) Expediente con algunos recintos de pastos permanentes ubicados en espacios protegidos donde la carga ganadera mínima será 0,1 UGM/ha.

Puede verificar la integridad de una copia de este documento mediante la lectura del código QR adjunto o mediante el acceso a la dirección <https://ws050.juntadeandalucia.es/verificarFirma> indicando el código de VERIFICACIÓN

FIRMADO POR	RAQUEL MARIA ESPIN CRESPO	17/10/2024
VERIFICACIÓN	Pk2jmJDVJQXVSF7B6ESWF6FEMYA9VL	PÁG. 3899/3958





APELLIDOS Y NOMBRE / RAZÓN SOCIAL

RUEDA DOMINGUEZ ANTONIO

NIF

****4781*

EXPEDIENTE

1205697

RESOLUCIÓN

DENEGACIÓN DE LA AYUDA

DATOS DE MANTENIMIENTO UNIDADES

GRUPO DE PAGO

ZONAS DE LIMITACIONES NATURALES

**Sup. Dec.
Admisible**

0,00

**Sup.
Resuelta**

0,00

Sobredecl.

0,00

% Sobredecl.

0,00

RESUMEN DE PAGOS

IMPORTE (Euros)

	RESUELTO	FEADER	MAPA	CAPADR
A pagar	0,00	0,00	0,00	0,00

APLICACIÓN DE REDUCCIONES Y PENALIZACIONES (%)

Crterios de subvencionabilidad (1)	Presentación tardía	Omisión declaración	Condicionalidad
100,00	0,00	0,00	0,00

IMPORTE (Euros)

Calculado(2)	Reducción	Penalización	Reducción Penalización (3)	Penalización adicional	Resuelto	FEADER	MAPA	CAPADR
0,00 €	0,00 €	0,00 €	0,00 €	0,00 €	0,00 €	0,00 €	0,00 €	0,00 €
Importe Unitario:	54,00 €	Nuevo Importe Unitario:	0,00 €					

RECINTOS PROPUESTOS

REF.	REFERENCIA SIGPAC	CULTIVO	S/R	USO SIGPAC	Sup. Dec. admisible	Sup. Campo	Sup. Determ.	Sup. Resuelta
170000006921159	41-078-001-00110-0003	OLIVAR	S		0,22		0,22	0,22
170000006921160	41-078-017-00256-0003	OLIVAR	S		1,43		1,43	1,43
170000006921162	41-078-017-00255-0003	OLIVAR	R		1,57		1,57	1,57
170000006921163	41-078-017-00222-0001	OLIVAR	S		1,47		1,47	1,47
170000006921164	41-078-017-00235-0001	OLIVAR	S		1,42		1,42	1,42
170000006921165	41-078-003-00017-0001	OLIVAR	S		6,52		6,52	6,52
170000006921166	41-078-018-00011-0001	OLIVAR	S		2,55		2,55	2,55
170000006921168	41-078-019-00100-0002	OLIVAR	S		0,55		0,55	0,55
170000006921169	41-078-017-00256-0005	HUERTA	R		0,02		0,02	0,02

INCIDENCIAS

INCIDENCIA DESCRIPCIÓN

2454	Solicitante de intervención 6613 cuyo regimen de afiliación a la SS no es ni el sistema especial agrario(cuenta ajena) ni autonomo con actividad agraria.
74018	Productor que no es agricultor a título principal, según los datos del ejercicio fiscal n-1 y seguridad socia.
74053	Importe inferior a 100 Euros

(1) Con incidencias que retienen pago o deniegan el expediente.

(2) Se calcula sobre superficie declarada admisible.

(3) Aplicación del artículo 16 bis del RD 147/2023.

(4) Expediente con algunos recintos de pastos permanentes ubicados en espacios protegidos donde la carga ganadera mínima será 0,1 UGM/ha.

Puede verificar la integridad de una copia de este documento mediante la lectura del código QR adjunto o mediante el acceso a la dirección <https://ws050.juntadeandalucia.es/verificarFirma> indicando el código de VERIFICACIÓN

FIRMADO POR	RAQUEL MARIA ESPIN CRESPO	17/10/2024	
VERIFICACIÓN	Pk2jmJDVJQXVSF7B6ESWF6FEMYA9VL	PÁG. 3900/3958	

**APELLIDOS Y NOMBRE / RAZÓN SOCIAL**

RUEDA MARTAGON MARIA

NIF

****7546*

EXPEDIENTE

1094202

RESOLUCIÓN

DENEGACIÓN DE LA AYUDA

DATOS DE MANTENIMIENTO UNIDADES**GRUPO DE PAGO**

ZONAS DE LIMITACIONES NATURALES

**Sup. Dec.
Admisible**

0,00

**Sup.
Resuelta**

0,00

Sobredecl.

0,00

% Sobredecl.

0,00

RESUMEN DE PAGOS**IMPORTE (Euros)**

	RESUELTO	FEADER	MAPA	CAPADR
A pagar	0,00	0,00	0,00	0,00

APLICACIÓN DE REDUCCIONES Y PENALIZACIONES (%)

Crterios de subvencionabilidad (1)	Presentación tardía	Omisión declaración	Condicionalidad
100,00	0,00	0,00	0,00

IMPORTE (Euros)

Calculado(2)	Reducción	Penalización	Reducción Penalización (3)	Penalización adicional	Resuelto	FEADER	MAPA	CAPADR
0,00 €	0,00 €	0,00 €	0,00 €	0,00 €	0,00 €	0,00 €	0,00 €	0,00 €
Importe Unitario:	54,00 €	Nuevo Importe Unitario:	0,00 €					

RECINTOS PROPUESTOS

REF.	REFERENCIA SIGPAC	CULTIVO	S/R	USO SIGPAC	Sup. Dec. admisible	Sup. Campo	Sup. Determ.	Sup. Resuelta
170000002984033	41-077-040-00146-0001	OLIVAR	S		1,29		1,29	1,29
170000002984034	41-077-064-00014-0001	OLIVAR	R		1,44		1,44	1,44

INCIDENCIAS**INCIDENCIA DESCRIPCIÓN**

74018	Productor que no es agricultor a título principal, según los datos del ejercicio fiscal n-1 y seguridad socia.
74053	Importe inferior a 100 Euros

(1) Con incidencias que retienen pago o deniegan el expediente.

(2) Se calcula sobre superficie declarada admisible.

(3) Aplicación del artículo 16 bis del RD 147/2023.

(4) Expediente con algunos recintos de pastos permanentes ubicados en espacios protegidos donde la carga ganadera mínima será 0,1 UGM/ha.

Puede verificar la integridad de una copia de este documento mediante la lectura del código QR adjunto o mediante el acceso a la dirección <https://ws050.juntadeandalucia.es/verificarFirma> indicando el código de VERIFICACIÓN

FIRMADO POR

RAQUEL MARIA ESPIN CRESPO

17/10/2024

VERIFICACIÓN

Pk2jmJDVJQXVSF7B6ESWF6FEMYA9VL

PÁG. 3901/3958



**APELLIDOS Y NOMBRE / RAZÓN SOCIAL**

RUIZ MUÑOZ JUAN CARLOS

NIF

***6027*

EXPEDIENTE

1187878

RESOLUCIÓN

DENEGACIÓN DE LA AYUDA

DATOS DE MANTENIMIENTO UNIDADES**GRUPO DE PAGO**

ZONAS DE LIMITACIONES NATURALES

**Sup. Dec.
Admisible**

0,00

**Sup.
Resuelta**

0,00

Sobredecl.

0,00

% Sobredecl.

0,00

RESUMEN DE PAGOS**IMPORTE (Euros)**

	RESUELTO	FEADER	MAPA	CAPADR
A pagar	0,00	0,00	0,00	0,00

APLICACIÓN DE REDUCCIONES Y PENALIZACIONES (%)

Crterios de subvencionabilidad (1)	Presentación tardía	Omisión declaración	Condicionalidad
100,00	0,00	0,00	0,00

IMPORTE (Euros)

Calculado(2)	Reducción	Penalización	Reducción Penalización (3)	Penalización adicional	Resuelto	FEADER	MAPA	CAPADR
0,00 €	0,00 €	0,00 €	0,00 €	0,00 €	0,00 €	0,00 €	0,00 €	0,00 €
Importe Unitario:	54,00 €	Nuevo Importe Unitario:	0,00 €					

RECINTOS PROPUESTOS

REF.	REFERENCIA SIGPAC	CULTIVO	S/R	USO SIGPAC	Sup. Dec. admisible	Sup. Campo	Sup. Determ.	Sup. Resuelta
170000006263167	41-078-011-00082-0003	OLIVAR	S		1,37		1,37	1,37
170000006263168	41-078-011-00144-0002	OLIVAR	S		3,14		3,14	3,14

INCIDENCIAS**INCIDENCIA DESCRIPCIÓN**

74018	Productor que no es agricultor a título principal, según los datos del ejercicio fiscal n-1 y seguridad socia.
74053	Importe inferior a 100 Euros

(1) Con incidencias que retienen pago o deniegan el expediente.

(2) Se calcula sobre superficie declarada admisible.

(3) Aplicación del artículo 16 bis del RD 147/2023.

(4) Expediente con algunos recintos de pastos permanentes ubicados en espacios protegidos donde la carga ganadera mínima será 0,1 UGM/ha.

Puede verificar la integridad de una copia de este documento mediante la lectura del código QR adjunto o mediante el acceso a la dirección <https://ws050.juntadeandalucia.es/verificarFirma> indicando el código de VERIFICACIÓN

FIRMADO POR

RAQUEL MARIA ESPIN CRESPO

17/10/2024

VERIFICACIÓN

Pk2jmJDVJQXVSF7B6ESWF6FEMYA9VL

PÁG. 3902/3958



**APELLIDOS Y NOMBRE / RAZÓN SOCIAL**

RUIZ MUÑOZ MERCERDES

NIF

****4793*

EXPEDIENTE

1279664

RESOLUCIÓN

DENEGACIÓN DE LA AYUDA

DATOS DE MANTENIMIENTO UNIDADES**GRUPO DE PAGO**

ZONAS DE LIMITACIONES NATURALES

**Sup. Dec.
Admisible**

0,00

**Sup.
Resuelta**

0,00

Sobredecl.

0,00

% Sobredecl.

0,00

RESUMEN DE PAGOS**IMPORTE (Euros)**

	RESUELTO	FEADER	MAPA	CAPADR
A pagar	0,00	0,00	0,00	0,00

APLICACIÓN DE REDUCCIONES Y PENALIZACIONES (%)

Crterios de subvencionabilidad (1)	Presentación tardía	Omisión declaración	Condicionalidad
100,00	0,00	0,00	0,00

IMPORTE (Euros)

Calculado(2)	Reducción	Penalización	Reducción Penalización (3)	Penalización adicional	Resuelto	FEADER	MAPA	CAPADR
0,00 €	0,00 €	0,00 €	0,00 €	0,00 €	0,00 €	0,00 €	0,00 €	0,00 €
Importe Unitario:	54,00 €	Nuevo Importe Unitario:	0,00 €					

RECINTOS PROPUESTOS

REF.	REFERENCIA SIGPAC	CULTIVO	S/R	USO SIGPAC	Sup. Dec. admisible	Sup. Campo	Sup. Determ.	Sup. Resuelta
6842955	41-077-039-00015-0001	TRITICALE	S		9,37		9,37	9,37

INCIDENCIAS**INCIDENCIA DESCRIPCIÓN**

74018	Productor que no es agricultor a título principal, según los datos del ejercicio fiscal n-1 y seguridad socia.
74053	Importe inferior a 100 Euros

(1) Con incidencias que retienen pago o deniegan el expediente.

(2) Se calcula sobre superficie declarada admisible.

(3) Aplicación del artículo 16 bis del RD 147/2023.

(4) Expediente con algunos recintos de pastos permanentes ubicados en espacios protegidos donde la carga ganadera mínima será 0,1 UGM/ha.

Puede verificar la integridad de una copia de este documento mediante la lectura del código QR adjunto o mediante el acceso a la dirección <https://ws050.juntadeandalucia.es/verificarFirma> indicando el código de VERIFICACIÓN

FIRMADO POR

RAQUEL MARIA ESPIN CRESPO

17/10/2024

VERIFICACIÓN

Pk2jmJDVJQXVSF7B6ESWF6FEMYA9VL

PÁG. 3903/3958



**APELLIDOS Y NOMBRE / RAZÓN SOCIAL**

SALDAÑA ORTIZ-REPISO BENITO GABRIEL

NIF

***9670*

EXPEDIENTE

1219084

RESOLUCIÓN

DENEGACIÓN DE LA AYUDA

DATOS DE MANTENIMIENTO UNIDADES**GRUPO DE PAGO**

ZONAS DE LIMITACIONES NATURALES

**Sup. Dec.
Admisible**

0,00

**Sup.
Resuelta**

0,00

Sobredecl.

0,00

% Sobredecl.

0,00

RESUMEN DE PAGOS**IMPORTE (Euros)**

	RESUELTO	FEADER	MAPA	CAPADR
A pagar	0,00	0,00	0,00	0,00

APLICACIÓN DE REDUCCIONES Y PENALIZACIONES (%)

Crterios de subvencionabilidad (1)	Presentación tardía	Omisión declaración	Condicionalidad
100,00	0,00	0,00	0,00

IMPORTE (Euros)

Calculado(2)	Reducción	Penalización	Reducción Penalización (3)	Penalización adicional	Resuelto	FEADER	MAPA	CAPADR
0,00 €	0,00 €	0,00 €	0,00 €	0,00 €	0,00 €	0,00 €	0,00 €	0,00 €
Importe Unitario:	54,00 €	Nuevo Importe Unitario:	0,00 €					

RECINTOS PROPUESTOS

REF.	REFERENCIA SIGPAC	CULTIVO	S/R	USO SIGPAC	Sup. Dec. admisible	Sup. Campo	Sup. Determ.	Sup. Resuelta
4206314	41-033-031-00004-0004	PASTOS PERMANENTES DE 5 O MAS AÑOS	S		120,95		120,95	120,95

INCIDENCIAS**INCIDENCIA DESCRIPCIÓN**

74018 Productor que no es agricultor a título principal, según los datos del ejercicio fiscal n-1 y seguridad socia.

74053 Importe inferior a 100 Euros

Datos considerados para el Cálculo de la Carga Ganadera del expediente

Superficie determinada para Cálculo Carga Ganadera: 120,95 ha

Carga Ganadera del Expediente: 0,14 ugm/ha (4)

Explotación	Especie	Ugm Calculada para CG
ES410330000087	OVINA	16,35

Recintos Determinados para el Cálculo de Garga Ganadera

REF.	REFERENCIA SIGPAC	CULTIVO	DESCRIPCIÓN CULTIVO	S/R	SUP. RESUELTA (ha)
4206314	41-033-031-00004-00004	62000	PASTOS PERMANENTES DE 5 O MAS AÑOS-SIN VARIEDAD	S	120,95

(1) Con incidencias que retienen pago o deniegan el expediente.

(2) Se calcula sobre superficie declarada admisible.

(3) Aplicación del artículo 16 bis del RD 147/2023.

(4) Expediente con algunos recintos de pastos permanentes ubicados en espacios protegidos donde la carga ganadera mínima será 0,1 UGM/ha.

Puede verificar la integridad de una copia de este documento mediante la lectura del código QR adjunto o mediante el acceso a la dirección <https://ws050.juntadeandalucia.es/verificarFirma> indicando el código de VERIFICACIÓN

FIRMADO POR

RAQUEL MARIA ESPIN CRESPO

17/10/2024

VERIFICACIÓN

Pk2jmJDVJQXVSF7B6ESWF6FEMYA9VL

PÁG. 3904/3958



**APELLIDOS Y NOMBRE / RAZÓN SOCIAL**

SALGUERO BARRIGA MARIA ISABEL

NIF

****8015*

EXPEDIENTE

1085728

RESOLUCIÓN

DENEGACIÓN DE LA AYUDA

DATOS DE MANTENIMIENTO UNIDADES

GRUPO DE PAGO	Sup. Dec. Admisible	Sup. Resuelta	Sobredecl.	% Sobredecl.
ZONAS DE LIMITACIONES NATURALES	0,00	0,00	0,00	0,00

RESUMEN DE PAGOS

	IMPORTE (Euros)			
	RESUELTO	FEADER	MAPA	CAPADR
A pagar	0,00	0,00	0,00	0,00

APLICACIÓN DE REDUCCIONES Y PENALIZACIONES (%)

Criterios de subvencionabilidad (1)	Presentación tardía	Omisión declaración	Condicionalidad
100,00	0,00	0,00	0,00

IMPORTE (Euros)

Calculado(2)	Reducción	Penalización	Reducción Penalización (3)	Penalización adicional	Resuelto	FEADER	MAPA	CAPADR
0,00 €	0,00 €	0,00 €	0,00 €	0,00 €	0,00 €	0,00 €	0,00 €	0,00 €
Importe Unitario:	54,00 €	Nuevo Importe Unitario:	0,00 €					

RECINTOS PROPUESTOS

REF.	REFERENCIA SIGPAC	CULTIVO	S/R	USO SIGPAC	Sup. Dec. admisible	Sup. Campo	Sup. Determ.	Sup. Resuelta
-438443	41-065-006-00035-0002	OLIVAR	R		0,03		0,03	0,03
-62882	41-065-006-00010-0002	OLIVAR	R		0,09		0,09	0,09
-62873	41-065-006-00010-0002	OLIVAR	R		0,08		0,08	0,08
170000006822857	41-065-006-00010-0002	OLIVAR	R		2,91		2,91	2,91
170000006822859	41-065-006-00035-0002	OLIVAR	R		0,03		0,03	0,03

INCIDENCIAS**INCIDENCIA DESCRIPCIÓN**

2454	Solicitante de intervención 6613 cuyo regimen de afiliacion a la SS no es ni el sistema especial agrario(cuenta ajena) ni autonomo con actividad agraria.
74018	Productor que no es agricultor a titulo principal, según los datos del ejercicio fiscal n-1 y seguridad socia.
74053	Importe inferior a 100 Euros

(1) Con incidencias que retienen pago o deniegan el expediente.

(2) Se calcula sobre superficie declarada admisible.

(3) Aplicación del artículo 16 bis del RD 147/2023.

(4) Expediente con algunos recintos de pastos permanentes ubicados en espacios protegidos donde la carga ganadera mínima será 0,1 UGM/ha.

Puede verificar la integridad de una copia de este documento mediante la lectura del código QR adjunto o mediante el acceso a la dirección <https://ws050.juntadeandalucia.es/verificarFirma> indicando el código de VERIFICACIÓN

FIRMADO POR	RAQUEL MARIA ESPIN CRESPO	17/10/2024	
VERIFICACIÓN	Pk2jmJDVJQXVSF7B6ESWF6FEMYA9VL	PÁG. 3905/3958	



APELLIDOS Y NOMBRE / RAZÓN SOCIAL

SALGUERO ROPERO SALVADOR

NIF

****3856*

EXPEDIENTE

1044144

RESOLUCIÓN

DENEGACIÓN DE LA AYUDA

DATOS DE MANTENIMIENTO UNIDADES

GRUPO DE PAGO

ZONAS DE LIMITACIONES NATURALES

**Sup. Dec.
Admisible**

0,00

**Sup.
Resuelta**

0,00

Sobredecl.

0,00

% Sobredecl.

0,00

RESUMEN DE PAGOS

IMPORTE (Euros)

	RESUELTO	FEADER	MAPA	CAPADR
A pagar	0,00	0,00	0,00	0,00

APLICACIÓN DE REDUCCIONES Y PENALIZACIONES (%)

Crterios de subvencionabilidad (1)	Presentación tardía	Omisión declaración	Condicionalidad
100,00	0,00	0,00	0,00

IMPORTE (Euros)

Calculado(2)	Reducción	Penalización	Reducción Penalización (3)	Penalización adicional	Resuelto	FEADER	MAPA	CAPADR
0,00 €	0,00 €	0,00 €	0,00 €	0,00 €	0,00 €	0,00 €	0,00 €	0,00 €
Importe Unitario:	54,00 €	Nuevo Importe Unitario:	0,00 €					

RECINTOS PROPUESTOS

REF.	REFERENCIA SIGPAC	CULTIVO	S/R	USO SIGPAC	Sup. Dec. admisible	Sup. Campo	Sup. Determ.	Sup. Resuelta
170000002712455	41-065-048-00033-0002	OLIVAR	S		5,95		5,95	5,95

INCIDENCIAS

INCIDENCIA DESCRIPCIÓN

2454	Solicitante de intervención 6613 cuyo regimen de afiliacion a la SS no es ni el sistema especial agrario(cuenta ajena) ni autonomo con actividad agraria.
74018	Productor que no es agricultor a título principal, según los datos del ejercicio fiscal n-1 y seguridad socia.
74053	Importe inferior a 100 Euros

(1) Con incidencias que retienen pago o deniegan el expediente.

(2) Se calcula sobre superficie declarada admisible.

(3) Aplicación del artículo 16 bis del RD 147/2023.

(4) Expediente con algunos recintos de pastos permanentes ubicados en espacios protegidos donde la carga ganadera mínima será 0,1 UGM/ha.

Puede verificar la integridad de una copia de este documento mediante la lectura del código QR adjunto o mediante el acceso a la dirección <https://ws050.juntadeandalucia.es/verificarFirma> indicando el código de VERIFICACIÓN

FIRMADO POR	RAQUEL MARIA ESPIN CRESPO	17/10/2024
VERIFICACIÓN	Pk2jmJDVJQXVSF7B6ESWF6FEMYA9VL	PÁG. 3906/3958





APELLIDOS Y NOMBRE / RAZÓN SOCIAL

SANCHEZ GUERRERO ELOISA

NIF
***0927*

EXPEDIENTE
1200862

RESOLUCIÓN
DENEGACIÓN DE LA AYUDA

DATOS DE MANTENIMIENTO UNIDADES

GRUPO DE PAGO

ZONAS DE LIMITACIONES NATURALES

Sup. Dec. Admisible	Sup. Resuelta	Sobredecl.	% Sobredecl.
0,00	0,00	0,00	0,00

RESUMEN DE PAGOS

	IMPORTE (Euros)			
	RESUELTO	FEADER	MAPA	CAPADR
A pagar	0,00	0,00	0,00	0,00

APLICACIÓN DE REDUCCIONES Y PENALIZACIONES (%)

Criterios de subvencionabilidad (1)	Presentación tardía	Omisión declaración	Condicionidad
100,00	0,00	0,00	0,00

IMPORTE (Euros)

Calculado(2)	Reducción	Penalización	Reducción Penalización (3)	Penalización adicional	Resuelto	FEADER	MAPA	CAPADR
0,00 €	0,00 €	0,00 €	0,00 €	0,00 €	0,00 €	0,00 €	0,00 €	0,00 €
Importe Unitario:	54,00 €	Nuevo Importe Unitario:	0,00 €					

(1) Con incidencias que retienen pago o deniegan el expediente.

(2) Se calcula sobre superficie declarada admisible.

(3) Aplicación del artículo 16 bis del RD 147/2023.

(4) Expediente con algunos recintos de pastos permanentes ubicados en espacios protegidos donde la carga ganadera mínima será 0,1 UGM/ha.

Puede verificar la integridad de una copia de este documento mediante la lectura del código QR adjunto o mediante el acceso a la dirección <https://ws050.juntadeandalucia.es/verificarFirma> indicando el código de VERIFICACIÓN

FIRMADO POR	RAQUEL MARIA ESPIN CRESPO	17/10/2024	
VERIFICACIÓN	Pk2jmJDVJQXVSF7B6ESWF6FEMYA9VL	PÁG. 3907/3958	

**RECINTOS PROPUESTOS**

REF.	REFERENCIA SIGPAC	CULTIVO	S/R	USO SIGPAC	Sup. Dec. admisible	Sup. Campo	Sup. Determ.	Sup. Resuelta
170000005589874	41-002-037-00011-0003	PASTOS PERMANENTES DE 5 O MAS AÑOS	S		0,00		0,00	0,00
170000005589876	41-002-041-00005-0001	PASTOS PERMANENTES DE 5 O MAS AÑOS	S		0,00		0,00	0,00
170000005589877	41-002-041-00005-0003	PASTOS PERMANENTES DE 5 O MAS AÑOS	S		0,12		0,12	0,12
170000005589878	41-002-037-00010-0007	PASTOS PERMANENTES DE 5 O MAS AÑOS	S		2,47		2,47	2,47
170000005589879	41-002-041-00002-0001	PASTOS PERMANENTES DE 5 O MAS AÑOS	S		0,09		0,09	0,09
170000005589880	41-002-040-00007-0001	PASTOS PERMANENTES DE 5 O MAS AÑOS	S		11,93		11,93	11,93
170000005589881	41-002-037-00012-0009	PASTOS PERMANENTES DE 5 O MAS AÑOS	S		13,34		13,34	13,34
170000005589882	41-002-037-00011-0004	PASTOS PERMANENTES DE 5 O MAS AÑOS	S		3,01		3,01	3,01
170000005589883	41-002-037-00011-0005	PASTOS PERMANENTES DE 5 O MAS AÑOS	S		0,23		0,23	0,00
170000005589884	41-002-041-00006-0001	PASTOS PERMANENTES DE 5 O MAS AÑOS	S		0,08		0,08	0,08
170000005589885	41-002-041-00006-0002	PASTOS PERMANENTES DE 5 O MAS AÑOS	S		0,00		0,00	0,00
170000005589886	41-002-041-00001-0004	PASTOS PERMANENTES DE 5 O MAS AÑOS	S		0,29		0,29	0,29
170000005589887	41-002-041-00001-0006	PASTOS PERMANENTES DE 5 O MAS AÑOS	S		1,36		1,36	1,36
170000005589888	41-002-041-00002-0002	PASTOS PERMANENTES DE 5 O MAS AÑOS	S		0,11		0,11	0,11
170000005589889	41-002-037-00012-0001	PASTOS PERMANENTES DE 5 O MAS AÑOS	S		0,01		0,01	0,01
170000005589890	41-002-041-00001-0003	PASTOS PERMANENTES DE 5 O MAS AÑOS	S		1,34		1,34	1,34
170000005589891	41-002-037-00011-0016	PASTOS PERMANENTES DE 5 O MAS AÑOS	S		0,05		0,05	0,00
170000005589892	41-002-037-00012-0008	PASTOS PERMANENTES DE 5 O MAS AÑOS	S		32,02		32,02	0,00
170000005589893	41-002-041-00001-0008	PASTOS PERMANENTES DE 5 O MAS AÑOS	S		0,57		0,57	0,57
170000005589894	41-002-012-00098-0004	OLIVAR	S		0,03		0,03	0,03
170000005589895	41-002-012-00310-0004	OLIVAR	S		0,21		0,21	0,21
170000005589896	41-002-009-00088-0002	OLIVAR	S		0,02		0,02	0,02
170000005589897	41-002-012-00098-0001	OLIVAR	S		0,51		0,51	0,51
170000005589898	41-002-012-00310-0003	OLIVAR	S		0,13		0,13	0,13
170000005589899	41-002-009-00038-0005	OLIVAR	S		0,17		0,17	0,17
170000005589900	41-002-009-00152-0001	OLIVAR	S		2,16		2,16	2,16
170000005589901	41-002-009-00090-0002	OLIVAR	S		0,74		0,74	0,74
170000005589902	41-002-009-00088-0001	OLIVAR	S		0,72		0,72	0,72
170000005589903	41-002-037-00012-0002	PASTOS PERMANENTES DE 5 O MAS AÑOS	S		3,93		3,93	3,93
170000005589905	41-002-007-00065-0004	PASTOS PERMANENTES DE 5 O MAS AÑOS	S		3,35		3,35	3,35
170000005589906	41-002-009-00086-0004	OLIVAR	S		0,48		0,48	0,48
170000005589908	41-002-041-00006-0003	PASTOS PERMANENTES DE 5 O MAS AÑOS	S		0,14		0,14	0,14
170000005589909	41-002-037-00015-0001	PASTOS PERMANENTES DE 5 O MAS AÑOS	S		16,20		16,20	16,20
170000005589916	41-002-037-00011-0007	PASTOS PERMANENTES DE 5 O MAS AÑOS	S		8,02		8,02	5,37

INCIDENCIAS**INCIDENCIA DESCRIPCIÓN**

2454	Solicitante de intervención 6613 cuyo regimen de afiliacion a la SS no es ni el sistema especial agrario(cuenta ajena) ni autonomo con actividad agraria.
4272	Verifica que las líneas de declaración de las Solicitudes Únicas no tienen solapes con la capa de Retroactividad Gráfica (ambas de la misma campaña) a nivel de expediente/línea de declaración gráfica de la solicitud. Recinto:41-002-037-00011-00005 Cultivo: - Agregado de la referencia del recinto.:0 Zona de la referencia del recinto.:0 Superficie solapada.:0,5 Id. Incid.:98093317 Recinto:41-002-037-00011-00007 Cultivo: - Agregado de la referencia del recinto.:0 Zona de la referencia del recinto.:0 Superficie solapada.:0,41 Id. Incid.:98093322 Recinto:41-002-037-00011-00007 Cultivo: - Agregado de la referencia del recinto.:0 Zona de la referencia del recinto.:0 Superficie solapada.:0,52 Id. Incid.:98093320 Recinto:41-002-037-00011-00007 Cultivo: - Agregado de la referencia del recinto.:0 Zona de la referencia del recinto.:0 Superficie solapada.:1,72 Id. Incid.:98093321 Recinto:41-002-037-00011-00016 Cultivo: - Agregado de la referencia del recinto.:0 Zona de la referencia del recinto.:0 Superficie solapada.:0,1 Id. Incid.:98093318 Recinto:41-002-037-00012-00008 Cultivo: - Agregado de la referencia del recinto.:0 Zona de la referencia del recinto.:0 Superficie solapada.:42,69 Id. Incid.:98093319
74018	Productor que no es agricultor a título principal, según los datos del ejercicio fiscal n-1 y seguridad socia.
74053	Importe inferior a 100 Euros

(1) Con incidencias que retienen pago o deniegan el expediente.

(2) Se calcula sobre superficie declarada admisible.

(3) Aplicación del artículo 16 bis del RD 147/2023.

(4) Expediente con algunos recintos de pastos permanentes ubicados en espacios protegidos donde la carga ganadera mínima será 0,1 UGM/ha.

Puede verificar la integridad de una copia de este documento mediante la lectura del código QR adjunto o mediante el acceso a la dirección <https://ws050.juntadeandalucia.es/verificarFirma> indicando el código de VERIFICACIÓN

FIRMADO POR

RAQUEL MARIA ESPIN CRESPO

17/10/2024

VERIFICACIÓN

Pk2jmJDVJQXVSF7B6ESWF6FEMYA9VL

PÁG. 3908/3958



**Datos considerados para el Cálculo de la Carga Ganadera del expediente**

Superficie determinada para Cálculo Carga Ganadera: 63,71 ha

Carga Ganadera del Expediente: 1,51 ugm/ha (4)

Explotación	Especie	Ugm Calculada para CG
ES410020000011	OVINA	32,84
ES410020000011	PORCINO	63,17

Recintos Determinados para el Cálculo de Garga Ganadera

REF.	REFERENCIA SIGPAC	CULTIVO	DESCRIPCIÓN CULTIVO	S/R	SUP. RESUELTA (ha)
1700000005589874	41-002-037-00011-00003	62000	PASTOS PERMANENTES DE 5 O MAS AÑOS-SIN VARIEDAD	S	0,00
1700000005589876	41-002-041-00005-00001	62000	PASTOS PERMANENTES DE 5 O MAS AÑOS-SIN VARIEDAD	S	0,00
1700000005589877	41-002-041-00005-00003	62000	PASTOS PERMANENTES DE 5 O MAS AÑOS-SIN VARIEDAD	S	0,12
1700000005589878	41-002-037-00010-00007	62000	PASTOS PERMANENTES DE 5 O MAS AÑOS-SIN VARIEDAD	S	2,47
1700000005589879	41-002-041-00002-00001	62000	PASTOS PERMANENTES DE 5 O MAS AÑOS-SIN VARIEDAD	S	0,09
1700000005589880	41-002-040-00007-00001	62000	PASTOS PERMANENTES DE 5 O MAS AÑOS-SIN VARIEDAD	S	11,93
1700000005589881	41-002-037-00012-00009	62000	PASTOS PERMANENTES DE 5 O MAS AÑOS-SIN VARIEDAD	S	13,34
1700000005589882	41-002-037-00011-00004	62000	PASTOS PERMANENTES DE 5 O MAS AÑOS-SIN VARIEDAD	S	3,01
1700000005589883	41-002-037-00011-00005	62000	PASTOS PERMANENTES DE 5 O MAS AÑOS-SIN VARIEDAD	S	0,00
1700000005589884	41-002-041-00006-00001	62000	PASTOS PERMANENTES DE 5 O MAS AÑOS-SIN VARIEDAD	S	0,08
1700000005589885	41-002-041-00006-00002	62000	PASTOS PERMANENTES DE 5 O MAS AÑOS-SIN VARIEDAD	S	0,00
1700000005589886	41-002-041-00001-00004	62000	PASTOS PERMANENTES DE 5 O MAS AÑOS-SIN VARIEDAD	S	0,29
1700000005589887	41-002-041-00001-00006	62000	PASTOS PERMANENTES DE 5 O MAS AÑOS-SIN VARIEDAD	S	1,36
1700000005589888	41-002-041-00002-00002	62000	PASTOS PERMANENTES DE 5 O MAS AÑOS-SIN VARIEDAD	S	0,11
1700000005589889	41-002-037-00012-00001	62000	PASTOS PERMANENTES DE 5 O MAS AÑOS-SIN VARIEDAD	S	0,01
1700000005589890	41-002-041-00001-00003	62000	PASTOS PERMANENTES DE 5 O MAS AÑOS-SIN VARIEDAD	S	1,34
1700000005589891	41-002-037-00011-00016	62000	PASTOS PERMANENTES DE 5 O MAS AÑOS-SIN VARIEDAD	S	0,00
1700000005589892	41-002-037-00012-00008	62000	PASTOS PERMANENTES DE 5 O MAS AÑOS-SIN VARIEDAD	S	0,00
1700000005589893	41-002-041-00001-00008	62000	PASTOS PERMANENTES DE 5 O MAS AÑOS-SIN VARIEDAD	S	0,57
1700000005589903	41-002-037-00012-00002	62000	PASTOS PERMANENTES DE 5 O MAS AÑOS-SIN VARIEDAD	S	3,93
1700000005589905	41-002-007-00065-00004	62000	PASTOS PERMANENTES DE 5 O MAS AÑOS-SIN VARIEDAD	S	3,35
1700000005589908	41-002-041-00006-00003	62000	PASTOS PERMANENTES DE 5 O MAS AÑOS-SIN VARIEDAD	S	0,14
1700000005589909	41-002-037-00015-00001	62000	PASTOS PERMANENTES DE 5 O MAS AÑOS-SIN VARIEDAD	S	16,20
1700000005589916	41-002-037-00011-00007	62000	PASTOS PERMANENTES DE 5 O MAS AÑOS-SIN VARIEDAD	S	5,37

(1) Con incidencias que retienen pago o deniegan el expediente.

(2) Se calcula sobre superficie declarada admisible.

(3) Aplicación del artículo 16 bis del RD 147/2023.

(4) Expediente con algunos recintos de pastos permanentes ubicados en espacios protegidos donde la carga ganadera mínima será 0,1 UGM/ha.

Puede verificar la integridad de una copia de este documento mediante la lectura del código QR adjunto o mediante el acceso a la dirección <https://ws050.juntadeandalucia.es/verificarFirma> indicando el código de VERIFICACIÓN

FIRMADO POR	RAQUEL MARIA ESPIN CRESPO	17/10/2024
VERIFICACIÓN	Pk2jmJDVJQXVSF7B6ESWF6FEMYA9VL	PÁG. 3909/3958





APELLIDOS Y NOMBRE / RAZÓN SOCIAL

SANCHEZ HERMOSO MANUEL

NIF
****3513*

EXPEDIENTE
1028607

RESOLUCIÓN
DENEGACIÓN DE LA AYUDA

DATOS DE MANTENIMIENTO UNIDADES

GRUPO DE PAGO

ZONAS DE LIMITACIONES NATURALES

Sup. Dec. Admisible	Sup. Resuelta	Sobredecl.	% Sobredecl.
0,00	0,00	0,00	0,00

RESUMEN DE PAGOS

	IMPORTE (Euros)			
	RESUELTO	FEADER	MAPA	CAPADR
A pagar	0,00	0,00	0,00	0,00

APLICACIÓN DE REDUCCIONES Y PENALIZACIONES (%)

Criterios de subvencionabilidad (1)	Presentación tardía	Omisión declaración	Condicionidad
100,00	0,00	0,00	0,00

IMPORTE (Euros)

Calculado(2)	Reducción	Penalización	Reducción Penalización (3)	Penalización adicional	Resuelto	FEADER	MAPA	CAPADR
0,00 €	0,00 €	0,00 €	0,00 €	0,00 €	0,00 €	0,00 €	0,00 €	0,00 €
Importe Unitario:	54,00 €	Nuevo Importe Unitario:	0,00 €					

(1) Con incidencias que retienen pago o deniegan el expediente.

(2) Se calcula sobre superficie declarada admisible.

(3) Aplicación del artículo 16 bis del RD 147/2023.

(4) Expediente con algunos recintos de pastos permanentes ubicados en espacios protegidos donde la carga ganadera mínima será 0,1 UGM/ha.

Puede verificar la integridad de una copia de este documento mediante la lectura del código QR adjunto o mediante el acceso a la dirección <https://ws050.juntadeandalucia.es/verificarFirma> indicando el código de VERIFICACIÓN

FIRMADO POR	RAQUEL MARIA ESPIN CRESPO	17/10/2024	
VERIFICACIÓN	Pk2jmJDVJQXVSF7B6ESWF6FEMYA9VL	PÁG. 3910/3958	

**RECINTOS PROPUESTOS**

REF.	REFERENCIA SIGPAC	CULTIVO	S/R	USO SIGPAC	Sup. Dec. admisible	Sup. Campo	Sup. Determ.	Sup. Resuelta
-1256831	41-062-004-00056-0001	OLIVAR	S		1,10		1,10	1,10
-1256830	41-062-004-00022-0001	OLIVAR	S		0,01		0,01	0,01
4090224	41-062-012-00023-0001	OLIVAR	S		1,85		1,85	1,81
1700000003066449	41-062-015-00057-0002	OLIVAR	S		0,61		0,61	0,61
1700000003066450	41-062-015-00119-0001	OLIVAR	S		0,01		0,01	0,01
1700000003066451	41-062-015-00124-0001	OLIVAR	S		2,97		2,97	2,97
1700000003066452	41-062-015-00136-0001	OLIVAR	S		2,01		2,01	2,01
1700000003066453	41-062-015-00137-0001	OLIVAR	S		2,93		2,93	2,93
1700000003066454	41-062-015-00178-0001	OLIVAR	S		1,79		1,79	1,79
1700000003066455	41-062-015-00055-0001	OLIVAR	S		3,39		3,39	3,39
1700000003066456	41-062-015-00056-0002	OLIVAR	S		0,12		0,12	0,12
1700000003066457	41-062-004-00022-0001	OLIVAR	S		0,10		0,10	0,10
1700000003066459	41-062-015-00135-0001	OLIVAR	S		1,07		1,07	1,07
1700000003066460	41-062-005-00104-0002	OLIVAR	S		0,09		0,09	0,09
1700000003066461	41-062-005-00104-0001	OLIVAR	S		0,77		0,77	0,77
1700000003066462	41-062-005-00128-0001	OLIVAR	S		0,83		0,83	0,83
1700000003066463	41-062-005-00129-0001	OLIVAR	S		0,85		0,85	0,85
1700000003066466	41-062-005-00073-0001	OLIVAR	S		0,86		0,86	0,86
1700000003066467	41-062-005-00074-0001	OLIVAR	S		0,88		0,88	0,88
1700000003066468	41-062-013-00074-0001	OLIVAR	S		0,01		0,01	0,01
1700000003066469	41-062-013-00080-0001	OLIVAR	S		0,53		0,53	0,53
1700000003066470	41-062-013-00152-0001	OLIVAR	S		4,78		4,78	4,78
1700000003066471	41-062-013-00154-0001	OLIVAR	S		0,59		0,59	0,59
1700000003066472	41-062-009-00037-0001	OLIVAR	S		1,23		1,23	1,23
1700000003066473	41-062-013-00042-0002	OLIVAR	S		1,80		1,80	1,80
1700000003066474	41-062-009-00167-0001	OLIVAR	S		2,39		2,39	2,28
1700000003066476	41-062-013-00056-0001	OLIVAR	S		0,71		0,71	0,71
1700000003066477	41-062-014-00052-0001	OLIVAR	S		1,48		1,48	1,48
1700000003066480	41-062-014-00078-0001	OLIVAR	S		5,06		5,06	5,06

INCIDENCIAS**INCIDENCIA DESCRIPCIÓN**

2454	Solicitante de intervención 6613 cuyo regimen de afiliacion a la SS no es ni el sistema especial agrario(cuenta ajena) ni autonomo con actividad agraria.
4272	Verifica que las líneas de declaración de las Solicitudes Únicas no tienen solapes con la capa de Retroactividad Gráfica (ambas de la misma campaña) a nivel de expediente/línea de declaración gráfica de la solicitud. Recinto:41-062-009-00167-00001 Cultivo: - Agregado de la referencia del recinto.:0 Zona de la referencia del recinto.:0 Superficie solapada.:0,11 Id. Incid.:98093226 Recinto:41-062-012-00023-00001 Cultivo: - Agregado de la referencia del recinto.:0 Zona de la referencia del recinto.:0 Superficie solapada.:0,04 Id. Incid.:98093225
74018	Productor que no es agricultor a título principal, según los datos del ejercicio fiscal n-1 y seguridad socia.
74053	Importe inferior a 100 Euros

(1) Con incidencias que retienen pago o deniegan el expediente.

(2) Se calcula sobre superficie declarada admisible.

(3) Aplicación del artículo 16 bis del RD 147/2023.

(4) Expediente con algunos recintos de pastos permanentes ubicados en espacios protegidos donde la carga ganadera mínima será 0,1 UGM/ha.

Puede verificar la integridad de una copia de este documento mediante la lectura del código QR adjunto o mediante el acceso a la dirección <https://ws050.juntadeandalucia.es/verificarFirma> indicando el código de VERIFICACIÓN

FIRMADO POR

RAQUEL MARIA ESPIN CRESPO

17/10/2024

VERIFICACIÓN

Pk2jmJDVJQXVSF7B6ESWF6FEMYA9VL

PÁG. 3911/3958



**APELLIDOS Y NOMBRE / RAZÓN SOCIAL**

SANTOS PUERTA JUAN

NIF

***9136*

EXPEDIENTE

1158225

RESOLUCIÓN

DENEGACIÓN DE LA AYUDA

DATOS DE MANTENIMIENTO UNIDADES**GRUPO DE PAGO**

ZONAS DE LIMITACIONES NATURALES

**Sup. Dec.
Admisible**

0,00

**Sup.
Resuelta**

0,00

Sobredecl.

0,00

% Sobredecl.

0,00

RESUMEN DE PAGOS**IMPORTE (Euros)**

	<u>RESUELTO</u>	<u>FEADER</u>	<u>MAPA</u>	<u>CAPADR</u>
A pagar	0,00	0,00	0,00	0,00

APLICACIÓN DE REDUCCIONES Y PENALIZACIONES (%)

Criterios de subvencionabilidad (1)	Presentación tardía	Omisión declaración	Condicionidad
100,00	0,00	0,00	0,00

IMPORTE (Euros)

Calculado(2)	Reducción	Penalización	Reducción Penalización (3)	Penalización adicional	Resuelto	FEADER	MAPA	CAPADR
0,00 €	0,00 €	0,00 €	0,00 €	0,00 €	0,00 €	0,00 €	0,00 €	0,00 €
Importe Unitario:	54,00 €	Nuevo Importe Unitario:	0,00 €					

(1) Con incidencias que retienen pago o deniegan el expediente.

(2) Se calcula sobre superficie declarada admisible.

(3) Aplicación del artículo 16 bis del RD 147/2023.

(4) Expediente con algunos recintos de pastos permanentes ubicados en espacios protegidos donde la carga ganadera mínima será 0,1 UGM/ha.

Puede verificar la integridad de una copia de este documento mediante la lectura del código QR adjunto o mediante el acceso a la dirección <https://ws050.juntadeandalucia.es/verificarFirma> indicando el código de VERIFICACIÓN

FIRMADO POR

RAQUEL MARIA ESPIN CRESPO

17/10/2024

VERIFICACIÓN

Pk2jmJDVJQXVSF7B6ESWF6FEMYA9VL

PÁG. 3912/3958





RECINTOS PROPUESTOS

REF.	REFERENCIA SIGPAC	CULTIVO	S/R	USO SIGPAC	Sup. Dec. admisible	Sup. Campo	Sup. Determ.	Sup. Resuelta
-1567668	41-065-059-00015-0001	TRIGO BLANDO	S		9,12		9,12	9,12
-1567270	41-065-025-00006-0003	CEBADA	S		3,94		3,94	3,94
-1276412	41-065-024-00003-0006	PASTOS PERMANENTES DE 5 O MAS AÑOS	S		0,01		0,01	0,01
-938915	41-065-025-00010-0017	PASTOS PERMANENTES DE 5 O MAS AÑOS	S		0,05		0,05	0,05
-938890	41-065-025-00010-0006	PASTOS PERMANENTES DE 5 O MAS AÑOS	S		0,04		0,04	0,04
-938544	41-065-025-00010-0009	OLIVAR	S		3,73		3,73	3,73
-938516	41-065-025-00007-0002	OLIVAR	S		0,10		0,10	0,10
-938509	41-065-025-00007-0002	OLIVAR	S		0,98		0,98	0,98
-938491	41-065-025-00007-0002	OLIVAR	S		3,01		3,01	2,46
-938316	41-065-024-00021-0007	PASTOS PERMANENTES DE 5 O MAS AÑOS	S		0,14		0,14	0,14
-795317	41-065-025-09001-0003	CEBADA	S		0,43		0,43	0,43
-794951	41-065-025-09001-0007	TRIGO BLANDO	S		0,27		0,27	0,27
-794942	41-065-059-00015-0001	AVENA	S		11,71		11,71	11,71
-794920	41-065-025-09001-0003	CEBADA	S		0,24		0,24	0,24
-794687	41-065-025-00006-0003	CEBADA	S		8,96		8,96	8,96
-547561	41-065-024-09003-0002	PASTOS PERMANENTES DE 5 O MAS AÑOS	S		0,00		0,00	0,00
-545825	41-065-024-09003-0005	PASTOS PERMANENTES DE 5 O MAS AÑOS	S		0,04		0,04	0,04
-545328	41-065-024-09003-0001	PASTOS PERMANENTES DE 5 O MAS AÑOS	S		0,14		0,14	0,14
-545327	41-065-024-00022-0003	PASTOS PERMANENTES DE 5 O MAS AÑOS	S		0,15		0,15	0,15
-545326	41-065-024-00022-0003	PASTOS PERMANENTES DE 5 O MAS AÑOS	S		0,01		0,01	0,01
-545325	41-065-024-00022-0003	PASTOS PERMANENTES DE 5 O MAS AÑOS	S		0,03		0,03	0,03
-111729	41-065-059-00015-0011	TRIGO BLANDO	S		0,09		0,09	0,09
-111728	41-065-059-00015-0010	TRIGO BLANDO	S		0,03		0,03	0,03
-111727	41-065-059-00015-0009	TRIGO BLANDO	S		0,11		0,11	0,08
-111726	41-065-059-00015-0007	TRIGO BLANDO	S		1,24		1,24	1,21
1700000006614228	41-065-024-00001-0001	PASTOS PERMANENTES DE 5 O MAS AÑOS	S		1,42		1,42	1,42
1700000006614229	41-065-025-00010-0004	MEZCLA AVENA-TRIGO	S		18,95		18,95	18,95
1700000006614230	41-065-025-00010-0004	HABAS	S		3,94		3,94	3,94
1700000006614231	41-065-024-09017-0002	PASTOS PERMANENTES DE 5 O MAS AÑOS	S		0,13		0,13	0,13
1700000006614232	41-065-025-00010-0015	PASTOS PERMANENTES DE 5 O MAS AÑOS	S		0,04		0,04	0,04
1700000006614233	41-065-024-00001-0002	PASTOS PERMANENTES DE 5 O MAS AÑOS	S		38,36		38,36	38,36
1700000006614239	41-065-025-00010-0008	PASTOS PERMANENTES DE 5 O MAS AÑOS	S		0,14		0,14	0,14
1700000006614240	41-065-058-00020-0002	PASTOS PERMANENTES DE 5 O MAS AÑOS	S		0,09		0,09	0,09
1700000006614241	41-065-025-00010-0026	PASTOS PERMANENTES DE 5 O MAS AÑOS	S		0,08		0,08	0,08
1700000006614242	41-065-024-00020-0003	PASTOS PERMANENTES DE 5 O MAS AÑOS	S		2,48		2,48	2,48
1700000006614243	41-065-024-09003-0011	PASTOS PERMANENTES DE 5 O MAS AÑOS	S		0,02		0,02	0,02
1700000006614245	41-065-025-00010-0021	PASTOS PERMANENTES DE 5 O MAS AÑOS	S		0,28		0,28	0,28
1700000006614247	41-065-024-00020-0002	PASTOS PERMANENTES DE 5 O MAS AÑOS	S		8,60		8,60	8,60
1700000006614250	41-065-025-09001-0009	TRIGO BLANDO	S		0,55		0,55	0,55
1700000006614252	41-065-025-00010-0010	BARBECHO TRADICIONAL	S		1,07		1,07	1,07
1700000006614253	41-065-024-09018-0002	PASTOS PERMANENTES DE 5 O MAS AÑOS	S		0,05		0,05	0,05
1700000006614254	41-065-024-09013-0008	PASTOS PERMANENTES DE 5 O MAS AÑOS	S		0,50		0,50	0,50
1700000006614255	41-065-024-09020-0002	PASTOS PERMANENTES DE 5 O MAS AÑOS	S		0,07		0,07	0,07
1700000006614256	41-065-025-09001-0007	AVENA	S		0,50		0,50	0,50
1700000006614257	41-065-059-00015-0001	TRIGO BLANDO	S		8,24		8,24	8,16
1700000006614260	41-065-024-00020-0010	PASTOS PERMANENTES DE 5 O MAS AÑOS	S		0,43		0,43	0,43
1700000006614262	41-065-058-00020-0005	PASTOS PERMANENTES DE 5 O MAS AÑOS	S		0,81		0,81	0,81
1700000006614263	41-065-025-00006-0012	PASTOS PERMANENTES DE 5 O MAS AÑOS	S		0,11		0,11	0,11
1700000006614264	41-065-024-00002-0002	PASTOS PERMANENTES DE 5 O MAS AÑOS	S		0,02		0,02	0,02
1700000006614266	41-065-025-00010-0008	PASTOS PERMANENTES DE 5 O MAS AÑOS	S		16,61		16,61	16,61
1700000006614268	41-065-025-09001-0008	PASTOS PERMANENTES DE 5 O MAS AÑOS	S		0,29		0,29	0,29
1700000006614269	41-065-059-00014-0002	PASTOS PERMANENTES DE 5 O MAS AÑOS	S		6,20		6,20	6,20

(1) Con incidencias que retienen pago o deniegan el expediente.

(2) Se calcula sobre superficie declarada admisible.

(3) Aplicación del artículo 16 bis del RD 147/2023.

(4) Expediente con algunos recintos de pastos permanentes ubicados en espacios protegidos donde la carga ganadera mínima será 0,1 UGM/ha.

Puede verificar la integridad de una copia de este documento mediante la lectura del código QR adjunto o mediante el acceso a la dirección <https://ws050.juntadeandalucia.es/verificarFirma> indicando el código de VERIFICACIÓN

FIRMADO POR

RAQUEL MARIA ESPIN CRESPO

17/10/2024

VERIFICACIÓN

Pk2jmJDVJQXVSF7B6ESWF6FEMYA9VL

PÁG. 3913/3958



**RECINTOS PROPUESTOS**

REF.	REFERENCIA SIGPAC	CULTIVO	S/R	USO SIGPAC	Sup. Dec. admisible	Sup. Campo	Sup. Determ.	Sup. Resulta
170000006614270	41-065-025-00010-0014	PASTOS PERMANENTES DE 5 O MAS AÑOS	S		0,16		0,16	0,16
170000006614271	41-065-059-00025-0013	PASTOS PERMANENTES DE 5 O MAS AÑOS	S		0,04		0,04	0,04
170000006614273	41-065-025-00010-0014	PASTOS PERMANENTES DE 5 O MAS AÑOS	S		0,17		0,17	0,17
170000006614275	41-065-059-00014-0004	PASTOS PERMANENTES DE 5 O MAS AÑOS	S		0,02		0,02	0,02
170000006614278	41-065-024-09003-0012	PASTOS PERMANENTES DE 5 O MAS AÑOS	S		0,03		0,03	0,03
170000006614279	41-065-058-00020-0003	PASTOS PERMANENTES DE 5 O MAS AÑOS	S		0,80		0,80	0,80
170000006614280	41-065-025-00010-0007	PASTOS PERMANENTES DE 5 O MAS AÑOS	S		0,03		0,03	0,03
170000006614281	41-065-025-00010-0014	PASTOS PERMANENTES DE 5 O MAS AÑOS	S		4,89		4,89	4,89
170000006614283	41-065-025-00010-0003	BARBECHO TRADICIONAL	S		0,13		0,13	0,13
170000006614284	41-065-024-00021-0006	BARBECHO TRADICIONAL	S		1,55		1,55	1,55
170000006614285	41-065-024-09013-0006	BARBECHO TRADICIONAL	S		0,75		0,75	0,75
170000006614287	41-065-024-00002-0007	PASTOS PERMANENTES DE 5 O MAS AÑOS	S		0,35		0,35	0,35
170000006614289	41-065-025-00010-0014	PASTOS PERMANENTES DE 5 O MAS AÑOS	S		0,13		0,13	0,13
170000006614290	41-065-025-00010-0020	PASTOS PERMANENTES DE 5 O MAS AÑOS	S		2,80		2,80	2,80
170000006614291	41-065-024-00020-0003	PASTOS PERMANENTES DE 5 O MAS AÑOS	S		0,68		0,68	0,68
170000006614292	41-065-059-00014-0002	PASTOS PERMANENTES DE 5 O MAS AÑOS	S		1,00		1,00	1,00
170000006614293	41-065-025-00008-0006	PASTOS PERMANENTES DE 5 O MAS AÑOS	S		0,02		0,02	0,02
170000006614294	41-065-059-00013-0001	PASTOS PERMANENTES DE 5 O MAS AÑOS	S		0,01		0,01	0,01
170000006614295	41-065-025-00010-0013	PASTOS PERMANENTES DE 5 O MAS AÑOS	S		1,42		1,42	1,42
170000006614296	41-065-025-00008-0001	PASTOS PERMANENTES DE 5 O MAS AÑOS	S		0,03		0,03	0,03
170000006614297	41-065-059-00013-0001	PASTOS PERMANENTES DE 5 O MAS AÑOS	S		0,27		0,27	0,27
170000006614300	41-065-025-00010-0025	PASTOS PERMANENTES DE 5 O MAS AÑOS	S		2,22		2,22	2,22
170000006614301	41-065-024-00020-0002	PASTOS PERMANENTES DE 5 O MAS AÑOS	S		2,57		2,57	2,57
170000006614302	41-065-024-00020-0009	PASTOS PERMANENTES DE 5 O MAS AÑOS	S		0,35		0,35	0,35
170000006614303	41-065-024-00022-0003	PASTOS PERMANENTES DE 5 O MAS AÑOS	S		0,37		0,37	0,37
170000006614305	41-065-024-00020-0003	PASTOS PERMANENTES DE 5 O MAS AÑOS	S		0,04		0,04	0,04
170000006614306	41-065-025-00010-0008	PASTOS PERMANENTES DE 5 O MAS AÑOS	S		0,18		0,18	0,18
170000006614307	41-065-025-00010-0008	PASTOS PERMANENTES DE 5 O MAS AÑOS	S		1,04		1,04	1,04
170000006614309	41-065-025-09001-0018	BARBECHO TRADICIONAL	S		0,53		0,53	0,53
170000006614310	41-065-025-09001-0021	BARBECHO TRADICIONAL	S		0,01		0,01	0,01
170000006614311	41-065-059-00014-0003	PASTOS PERMANENTES DE 5 O MAS AÑOS	S		1,65		1,65	1,65
170000006614313	41-065-058-00019-0002	PASTOS PERMANENTES DE 5 O MAS AÑOS	S		0,04		0,04	0,04
170000006614314	41-065-024-00020-0003	PASTOS PERMANENTES DE 5 O MAS AÑOS	S		1,15		1,15	1,15
170000006614315	41-065-025-09001-0014	TRIGO BLANDO	S		0,09		0,09	0,06
170000006614316	41-065-025-09001-0016	TRIGO BLANDO	S		0,05		0,05	0,05
170000006614317	41-065-059-00015-0002	TRIGO BLANDO	S		11,33		11,33	11,30
170000006614318	41-065-025-00006-0038	OLIVAR	S		24,37		24,37	24,37
170000006614322	41-065-024-09013-0005	PASTOS PERMANENTES DE 5 O MAS AÑOS	S		0,49		0,49	0,49
170000006614324	41-065-025-00008-0004	HABAS	S		8,08		8,08	8,01
170000006614325	41-065-025-09001-0004	HABAS	S		0,53		0,53	0,53
170000006614326	41-065-024-09019-0002	PASTOS PERMANENTES DE 5 O MAS AÑOS	S		0,07		0,07	0,07
170000006614327	41-065-025-00008-0003	OLIVAR	S		3,10		3,10	3,10
170000006614328	41-065-025-00010-0008	PASTOS PERMANENTES DE 5 O MAS AÑOS	S		0,48		0,48	0,48
170000006614329	41-065-025-00007-0004	PASTOS PERMANENTES DE 5 O MAS AÑOS	S		0,01		0,01	0,01
170000006614330	41-065-025-00010-0007	PASTOS PERMANENTES DE 5 O MAS AÑOS	S		0,75		0,75	0,75
170000006614331	41-065-025-00006-0001	CEBADA	S		6,24		6,24	6,24
170000006614332	41-065-025-00006-0003	CEBADA	S		3,42		3,42	3,42
170000006614333	41-065-025-09001-0003	CEBADA	S		0,80		0,80	0,75
170000006614334	41-065-025-00010-0011	BARBECHO TRADICIONAL	S		0,07		0,07	0,07
170000006614335	41-065-025-00010-0023	MEZCLA AVENA-TRITICALE	S		1,48		1,48	1,48
170000006614336	41-065-025-00006-0004	MEZCLA AVENA-TRITICALE	S		2,93		2,93	2,93
170000006614337	41-065-025-09001-0019	MEZCLA AVENA-TRITICALE	S		0,10		0,10	0,10

(1) Con incidencias que retienen pago o deniegan el expediente.

(2) Se calcula sobre superficie declarada admisible.

(3) Aplicación del artículo 16 bis del RD 147/2023.

(4) Expediente con algunos recintos de pastos permanentes ubicados en espacios protegidos donde la carga ganadera mínima será 0,1 UGM/ha.

Puede verificar la integridad de una copia de este documento mediante la lectura del código QR adjunto o mediante el acceso a la dirección <https://ws050.juntadeandalucia.es/verificarFirma> indicando el código de VERIFICACIÓN

FIRMADO POR

RAQUEL MARIA ESPIN CRESPO

17/10/2024

VERIFICACIÓN

Pk2jmJDVJQXVSF7B6ESWF6FEMYA9VL

PÁG. 3914/3958



**RECINTOS PROPUESTOS**

REF.	REFERENCIA SIGPAC	CULTIVO	S/R	USO SIGPAC	Sup. Dec. admisible	Sup. Campo	Sup. Determ.	Sup. Resuelta
170000006614338	41-065-024-09003-0004	PASTOS PERMANENTES DE 5 O MAS AÑOS	S		0,15		0,15	0,15
170000006614339	41-065-025-00006-0039	OLIVAR	S		0,03		0,03	0,03
170000006614340	41-065-024-00001-0003	PASTOS PERMANENTES DE 5 O MAS AÑOS	S		5,35		5,35	5,35
170000006614341	41-065-024-00001-0004	PASTOS PERMANENTES DE 5 O MAS AÑOS	S		0,12		0,12	0,12
170000006614342	41-065-025-00004-0001	PASTOS PERMANENTES DE 5 O MAS AÑOS	S		0,21		0,21	0,21
170000006614343	41-065-025-00006-0014	PASTOS PERMANENTES DE 5 O MAS AÑOS	S		0,02		0,02	0,02
170000006614345	41-065-025-00010-0014	PASTOS PERMANENTES DE 5 O MAS AÑOS	S		0,35		0,35	0,35
170000006614346	41-065-025-00007-0008	PASTOS PERMANENTES DE 5 O MAS AÑOS	S		0,01		0,01	0,01
170000006614347	41-065-025-00010-0005	PASTOS PERMANENTES DE 5 O MAS AÑOS	S		0,04		0,04	0,04
170000006614349	41-065-025-00007-0007	PASTOS PERMANENTES DE 5 O MAS AÑOS	S		0,00		0,00	0,00
170000006614350	41-065-025-00006-0040	OLIVAR	S		5,72		5,72	5,72
170000006614351	41-065-025-00007-0006	PASTOS PERMANENTES DE 5 O MAS AÑOS	S		0,39		0,39	0,39
170000006614352	41-065-025-00010-0014	PASTOS PERMANENTES DE 5 O MAS AÑOS	S		1,52		1,52	1,52
170000006614353	41-065-025-00006-0010	PASTOS PERMANENTES DE 5 O MAS AÑOS	S		0,11		0,11	0,11
170000006614354	41-065-025-00007-0001	PASTOS PERMANENTES DE 5 O MAS AÑOS	S		0,14		0,14	0,14
170000006614355	41-065-058-00020-0001	PASTOS PERMANENTES DE 5 O MAS AÑOS	S		0,05		0,05	0,05
170000006614356	41-065-024-00020-0001	BARBECHO TRADICIONAL	S		2,36		2,36	2,36
170000006614357	41-065-025-00006-0011	PASTOS PERMANENTES DE 5 O MAS AÑOS	S		0,04		0,04	0,04
170000006614358	41-065-025-00010-0012	BARBECHO TRADICIONAL	S		0,02		0,02	0,02
170000006614359	41-065-024-09013-0003	PASTOS PERMANENTES DE 5 O MAS AÑOS	S		0,79		0,79	0,79
170000006614360	41-065-025-00004-0005	OLIVAR	S		0,01		0,01	0,01
170000006614361	41-065-058-00020-0002	PASTOS PERMANENTES DE 5 O MAS AÑOS	S		1,80		1,80	1,80

INCIDENCIAS**INCIDENCIA DESCRIPCIÓN**

- 2454 Solicitante de intervención 6613 cuyo regimen de afiliación a la SS no es ni el sistema especial agrario(cuenta ajena) ni autonomo con actividad agraria.
- 3795 Recinto declarado con una situación de riesgo de abandono.
Recinto:41-065-025-00010-00003 Cultivo: -
- 4272 Verifica que las líneas de declaración de las Solicitudes Únicas no tienen solapes con la capa de Retroactividad Gráfica (ambas de la misma campaña) a nivel de expediente/línea de declaración gráfica de la solicitud.
Recinto:41-065-025-00007-00002 Cultivo: - Agregado de la referencia del recinto.:0 Zona de la referencia del recinto.:0 Superficie solapada.:0,55 Id. Incid.:98093275
Recinto:41-065-025-00008-00004 Cultivo: - Agregado de la referencia del recinto.:0 Zona de la referencia del recinto.:0 Superficie solapada.:0,07 Id. Incid.:98093281
Recinto:41-065-025-09001-00003 Cultivo: - Agregado de la referencia del recinto.:0 Zona de la referencia del recinto.:0 Superficie solapada.:0,02 Id. Incid.:98093282
Recinto:41-065-025-09001-00003 Cultivo: - Agregado de la referencia del recinto.:0 Zona de la referencia del recinto.:0 Superficie solapada.:0,03 Id. Incid.:98093283
Recinto:41-065-025-09001-00014 Cultivo: - Agregado de la referencia del recinto.:0 Zona de la referencia del recinto.:0 Superficie solapada.:0,03 Id. Incid.:98093279
Recinto:41-065-059-00015-00001 Cultivo: - Agregado de la referencia del recinto.:0 Zona de la referencia del recinto.:0 Superficie solapada.:0,08 Id. Incid.:98093278
Recinto:41-065-059-00015-00002 Cultivo: - Agregado de la referencia del recinto.:0 Zona de la referencia del recinto.:0 Superficie solapada.:0,03 Id. Incid.:98093280
Recinto:41-065-059-00015-00007 Cultivo: - Agregado de la referencia del recinto.:0 Zona de la referencia del recinto.:0 Superficie solapada.:0,03 Id. Incid.:98093277
Recinto:41-065-059-00015-00009 Cultivo: - Agregado de la referencia del recinto.:0 Zona de la referencia del recinto.:0 Superficie solapada.:0,03 Id. Incid.:98093276
- 74018 Productor que no es agricultor a título principal, según los datos del ejercicio fiscal n-1 y seguridad socia.
- 74053 Importe inferior a 100 Euros

Datos considerados para el Cálculo de la Carga Ganadera del expediente

Superficie determinada para Cálculo Carga Ganadera: 119,05 ha

Carga Ganadera del Expediente: 0,34 ugm/ha

(1) Con incidencias que retienen pago o deniegan el expediente.

(2) Se calcula sobre superficie declarada admisible.

(3) Aplicación del artículo 16 bis del RD 147/2023.

(4) Expediente con algunos recintos de pastos permanentes ubicados en espacios protegidos donde la carga ganadera mínima será 0,1 UGM/ha.

Puede verificar la integridad de una copia de este documento mediante la lectura del código QR adjunto o mediante el acceso a la dirección <https://ws050.juntadeandalucia.es/verificarFirma> indicando el código de VERIFICACIÓN

FIRMADO POR

RAQUEL MARIA ESPIN CRESPO

17/10/2024

VERIFICACIÓN

Pk2jmJDVJQXVSF7B6ESWF6FEMYA9VL

PÁG. 3915/3958





Datos considerados para el Cálculo de la Carga Ganadera del expediente

Explotación	Especie	Ugm Calculada para CG
ES410650000057	BOVINA	37,16
ES410650000057	CAPRINA	3,79

Recintos Determinados para el Cálculo de Garga Ganadera

REF.	REFERENCIA SIGPAC	CULTIVO	DESCRIPCIÓN CULTIVO	S/R	SUP. RESUELTA (ha)
-1276412	41-065-024-00003-00006	62000	PASTOS PERMANENTES DE 5 O MAS AÑOS-SIN VARIEDAD	S	0,01
-938915	41-065-025-00010-00017	62000	PASTOS PERMANENTES DE 5 O MAS AÑOS-SIN VARIEDAD	S	0,05
-938890	41-065-025-00010-00006	62000	PASTOS PERMANENTES DE 5 O MAS AÑOS-SIN VARIEDAD	S	0,04
-938316	41-065-024-00021-00007	62000	PASTOS PERMANENTES DE 5 O MAS AÑOS-SIN VARIEDAD	S	0,14
-547561	41-065-024-09003-00002	62000	PASTOS PERMANENTES DE 5 O MAS AÑOS-SIN VARIEDAD	S	0,00
-545825	41-065-024-09003-00005	62000	PASTOS PERMANENTES DE 5 O MAS AÑOS-SIN VARIEDAD	S	0,04
-545328	41-065-024-09003-00001	62000	PASTOS PERMANENTES DE 5 O MAS AÑOS-SIN VARIEDAD	S	0,14
-545327	41-065-024-00022-00003	62000	PASTOS PERMANENTES DE 5 O MAS AÑOS-SIN VARIEDAD	S	0,15
-545326	41-065-024-00022-00003	62000	PASTOS PERMANENTES DE 5 O MAS AÑOS-SIN VARIEDAD	S	0,01
-545325	41-065-024-00022-00003	62000	PASTOS PERMANENTES DE 5 O MAS AÑOS-SIN VARIEDAD	S	0,03
170000006614228	41-065-024-00001-00001	62000	PASTOS PERMANENTES DE 5 O MAS AÑOS-SIN VARIEDAD	S	1,42
170000006614231	41-065-024-09017-00002	62000	PASTOS PERMANENTES DE 5 O MAS AÑOS-SIN VARIEDAD	S	0,13
170000006614232	41-065-025-00010-00015	62000	PASTOS PERMANENTES DE 5 O MAS AÑOS-SIN VARIEDAD	S	0,04
170000006614233	41-065-024-00001-00002	62000	PASTOS PERMANENTES DE 5 O MAS AÑOS-SIN VARIEDAD	S	38,36
170000006614239	41-065-025-00010-00008	62000	PASTOS PERMANENTES DE 5 O MAS AÑOS-SIN VARIEDAD	S	0,14
170000006614240	41-065-058-00020-00002	62000	PASTOS PERMANENTES DE 5 O MAS AÑOS-SIN VARIEDAD	S	0,09
170000006614241	41-065-025-00010-00026	62000	PASTOS PERMANENTES DE 5 O MAS AÑOS-SIN VARIEDAD	S	0,08
170000006614242	41-065-024-00020-00003	62000	PASTOS PERMANENTES DE 5 O MAS AÑOS-SIN VARIEDAD	S	2,48
170000006614243	41-065-024-09003-00011	62000	PASTOS PERMANENTES DE 5 O MAS AÑOS-SIN VARIEDAD	S	0,02
170000006614245	41-065-025-00010-00021	62000	PASTOS PERMANENTES DE 5 O MAS AÑOS-SIN VARIEDAD	S	0,28
170000006614247	41-065-024-00020-00002	62000	PASTOS PERMANENTES DE 5 O MAS AÑOS-SIN VARIEDAD	S	8,60
170000006614252	41-065-025-00010-00010	20000	BARBECHO TRADICIONAL-SIN VARIEDAD	S	1,07
170000006614253	41-065-024-09018-00002	62000	PASTOS PERMANENTES DE 5 O MAS AÑOS-SIN VARIEDAD	S	0,05
170000006614254	41-065-024-09013-00008	62000	PASTOS PERMANENTES DE 5 O MAS AÑOS-SIN VARIEDAD	S	0,50
170000006614255	41-065-024-09020-00002	62000	PASTOS PERMANENTES DE 5 O MAS AÑOS-SIN VARIEDAD	S	0,07
170000006614260	41-065-024-00020-00010	62000	PASTOS PERMANENTES DE 5 O MAS AÑOS-SIN VARIEDAD	S	0,43
170000006614262	41-065-058-00020-00005	62000	PASTOS PERMANENTES DE 5 O MAS AÑOS-SIN VARIEDAD	S	0,81
170000006614263	41-065-025-00006-00012	62000	PASTOS PERMANENTES DE 5 O MAS AÑOS-SIN VARIEDAD	S	0,11
170000006614264	41-065-024-00002-00002	62000	PASTOS PERMANENTES DE 5 O MAS AÑOS-SIN VARIEDAD	S	0,02
170000006614266	41-065-025-00010-00008	62000	PASTOS PERMANENTES DE 5 O MAS AÑOS-SIN VARIEDAD	S	16,61
170000006614268	41-065-025-09001-00008	62000	PASTOS PERMANENTES DE 5 O MAS AÑOS-SIN VARIEDAD	S	0,29
170000006614269	41-065-059-00014-00002	62000	PASTOS PERMANENTES DE 5 O MAS AÑOS-SIN VARIEDAD	S	6,20

(1) Con incidencias que retienen pago o deniegan el expediente.

(2) Se calcula sobre superficie declarada admisible.

(3) Aplicación del artículo 16 bis del RD 147/2023.

(4) Expediente con algunos recintos de pastos permanentes ubicados en espacios protegidos donde la carga ganadera mínima será 0,1 UGM/ha.

Puede verificar la integridad de una copia de este documento mediante la lectura del código QR adjunto o mediante el acceso a la dirección <https://ws050.juntadeandalucia.es/verificarFirma> indicando el código de VERIFICACIÓN

FIRMADO POR	RAQUEL MARIA ESPIN CRESPO	17/10/2024
VERIFICACIÓN	Pk2jmJDVJQXVSF7B6ESWF6FEMYA9VL	PÁG. 3916/3958



**Recintos Determinados para el Cálculo de Garga Ganadera**

REF.	REFERENCIA SIGPAC	CULTIVO	DESCRIPCIÓN CULTIVO	S/R	SUP. RESUELTA (ha)
170000006614270	41-065-025-00010-00014	62000	PASTOS PERMANENTES DE 5 O MAS AÑOS-SIN VARIEDAD	S	0,16
170000006614271	41-065-059-00025-00013	62000	PASTOS PERMANENTES DE 5 O MAS AÑOS-SIN VARIEDAD	S	0,04
170000006614273	41-065-025-00010-00014	62000	PASTOS PERMANENTES DE 5 O MAS AÑOS-SIN VARIEDAD	S	0,17
170000006614275	41-065-059-00014-00004	62000	PASTOS PERMANENTES DE 5 O MAS AÑOS-SIN VARIEDAD	S	0,02
170000006614278	41-065-024-09003-00012	62000	PASTOS PERMANENTES DE 5 O MAS AÑOS-SIN VARIEDAD	S	0,03
170000006614279	41-065-058-00020-00003	62000	PASTOS PERMANENTES DE 5 O MAS AÑOS-SIN VARIEDAD	S	0,80
170000006614280	41-065-025-00010-00007	62000	PASTOS PERMANENTES DE 5 O MAS AÑOS-SIN VARIEDAD	S	0,03
170000006614281	41-065-025-00010-00014	62000	PASTOS PERMANENTES DE 5 O MAS AÑOS-SIN VARIEDAD	S	4,89
170000006614283	41-065-025-00010-00003	20000	BARBECHO TRADICIONAL-SIN VARIEDAD	S	0,00
170000006614284	41-065-024-00021-00006	20000	BARBECHO TRADICIONAL-SIN VARIEDAD	S	1,55
170000006614285	41-065-024-09013-00006	20000	BARBECHO TRADICIONAL-SIN VARIEDAD	S	0,75
170000006614287	41-065-024-00002-00007	62000	PASTOS PERMANENTES DE 5 O MAS AÑOS-SIN VARIEDAD	S	0,35
170000006614289	41-065-025-00010-00014	62000	PASTOS PERMANENTES DE 5 O MAS AÑOS-SIN VARIEDAD	S	0,13
170000006614290	41-065-025-00010-00020	62000	PASTOS PERMANENTES DE 5 O MAS AÑOS-SIN VARIEDAD	S	2,80
170000006614291	41-065-024-00020-00003	62000	PASTOS PERMANENTES DE 5 O MAS AÑOS-SIN VARIEDAD	S	0,68
170000006614292	41-065-059-00014-00002	62000	PASTOS PERMANENTES DE 5 O MAS AÑOS-SIN VARIEDAD	S	1,00
170000006614293	41-065-025-00008-00006	62000	PASTOS PERMANENTES DE 5 O MAS AÑOS-SIN VARIEDAD	S	0,02
170000006614294	41-065-059-00013-00001	62000	PASTOS PERMANENTES DE 5 O MAS AÑOS-SIN VARIEDAD	S	0,01
170000006614295	41-065-025-00010-00013	62000	PASTOS PERMANENTES DE 5 O MAS AÑOS-SIN VARIEDAD	S	1,42
170000006614296	41-065-025-00008-00001	62000	PASTOS PERMANENTES DE 5 O MAS AÑOS-SIN VARIEDAD	S	0,03
170000006614297	41-065-059-00013-00001	62000	PASTOS PERMANENTES DE 5 O MAS AÑOS-SIN VARIEDAD	S	0,27
170000006614300	41-065-025-00010-00025	62000	PASTOS PERMANENTES DE 5 O MAS AÑOS-SIN VARIEDAD	S	2,22
170000006614301	41-065-024-00020-00002	62000	PASTOS PERMANENTES DE 5 O MAS AÑOS-SIN VARIEDAD	S	2,57
170000006614302	41-065-024-00020-00009	62000	PASTOS PERMANENTES DE 5 O MAS AÑOS-SIN VARIEDAD	S	0,35
170000006614303	41-065-024-00022-00003	62000	PASTOS PERMANENTES DE 5 O MAS AÑOS-SIN VARIEDAD	S	0,37
170000006614305	41-065-024-00020-00003	62000	PASTOS PERMANENTES DE 5 O MAS AÑOS-SIN VARIEDAD	S	0,04
170000006614306	41-065-025-00010-00008	62000	PASTOS PERMANENTES DE 5 O MAS AÑOS-SIN VARIEDAD	S	0,18
170000006614307	41-065-025-00010-00008	62000	PASTOS PERMANENTES DE 5 O MAS AÑOS-SIN VARIEDAD	S	1,04
170000006614309	41-065-025-09001-00018	20000	BARBECHO TRADICIONAL-SIN VARIEDAD	S	0,53
170000006614310	41-065-025-09001-00021	20000	BARBECHO TRADICIONAL-SIN VARIEDAD	S	0,01
170000006614311	41-065-059-00014-00003	62000	PASTOS PERMANENTES DE 5 O MAS AÑOS-SIN VARIEDAD	S	1,65
170000006614313	41-065-058-00019-00002	62000	PASTOS PERMANENTES DE 5 O MAS AÑOS-SIN VARIEDAD	S	0,04
170000006614314	41-065-024-00020-00003	62000	PASTOS PERMANENTES DE 5 O MAS AÑOS-SIN VARIEDAD	S	1,15
170000006614322	41-065-024-09013-00005	62000	PASTOS PERMANENTES DE 5 O MAS AÑOS-SIN VARIEDAD	S	0,49
170000006614326	41-065-024-09019-00002	62000	PASTOS PERMANENTES DE 5 O MAS AÑOS-SIN VARIEDAD	S	0,07
170000006614328	41-065-025-00010-00008	62000	PASTOS PERMANENTES DE 5 O MAS AÑOS-SIN VARIEDAD	S	0,48
170000006614329	41-065-025-00007-00004	62000	PASTOS PERMANENTES DE 5 O MAS AÑOS-SIN VARIEDAD	S	0,01
170000006614330	41-065-025-00010-00007	62000	PASTOS PERMANENTES DE 5 O MAS AÑOS-SIN VARIEDAD	S	0,75

(1) Con incidencias que retienen pago o deniegan el expediente.

(2) Se calcula sobre superficie declarada admisible.

(3) Aplicación del artículo 16 bis del RD 147/2023.

(4) Expediente con algunos recintos de pastos permanentes ubicados en espacios protegidos donde la carga ganadera mínima será 0,1 UGM/ha.

Puede verificar la integridad de una copia de este documento mediante la lectura del código QR adjunto o mediante el acceso a la dirección <https://ws050.juntadeandalucia.es/verificarFirma> indicando el código de VERIFICACIÓN

FIRMADO POR

RAQUEL MARIA ESPIN CRESPO

17/10/2024

VERIFICACIÓN

Pk2jmJDVJQXVSF7B6ESWF6FEMYA9VL

PÁG. 3917/3958





Recintos Determinados para el Cálculo de Garga Ganadera

REF.	REFERENCIA SIGPAC	CULTIVO	DESCRIPCIÓN CULTIVO	S/R	SUP. RESUELTA (ha)
170000006614334	41-065-025-00010-00011	20000	BARBECHO TRADICIONAL-SIN VARIEDAD	S	0,07
170000006614338	41-065-024-09003-00004	62000	PASTOS PERMANENTES DE 5 O MAS AÑOS-SIN VARIEDAD	S	0,15
170000006614340	41-065-024-00001-00003	62000	PASTOS PERMANENTES DE 5 O MAS AÑOS-SIN VARIEDAD	S	5,35
170000006614341	41-065-024-00001-00004	62000	PASTOS PERMANENTES DE 5 O MAS AÑOS-SIN VARIEDAD	S	0,12
170000006614342	41-065-025-00004-00001	62000	PASTOS PERMANENTES DE 5 O MAS AÑOS-SIN VARIEDAD	S	0,21
170000006614343	41-065-025-00006-00014	62000	PASTOS PERMANENTES DE 5 O MAS AÑOS-SIN VARIEDAD	S	0,02
170000006614345	41-065-025-00010-00014	62000	PASTOS PERMANENTES DE 5 O MAS AÑOS-SIN VARIEDAD	S	0,35
170000006614346	41-065-025-00007-00008	62000	PASTOS PERMANENTES DE 5 O MAS AÑOS-SIN VARIEDAD	S	0,01
170000006614347	41-065-025-00010-00005	62000	PASTOS PERMANENTES DE 5 O MAS AÑOS-SIN VARIEDAD	S	0,04
170000006614349	41-065-025-00007-00007	62000	PASTOS PERMANENTES DE 5 O MAS AÑOS-SIN VARIEDAD	S	0,00
170000006614351	41-065-025-00007-00006	62000	PASTOS PERMANENTES DE 5 O MAS AÑOS-SIN VARIEDAD	S	0,39
170000006614352	41-065-025-00010-00014	62000	PASTOS PERMANENTES DE 5 O MAS AÑOS-SIN VARIEDAD	S	1,52
170000006614353	41-065-025-00006-00010	62000	PASTOS PERMANENTES DE 5 O MAS AÑOS-SIN VARIEDAD	S	0,11
170000006614354	41-065-025-00007-00001	62000	PASTOS PERMANENTES DE 5 O MAS AÑOS-SIN VARIEDAD	S	0,14
170000006614355	41-065-058-00020-00001	62000	PASTOS PERMANENTES DE 5 O MAS AÑOS-SIN VARIEDAD	S	0,05
170000006614356	41-065-024-00020-00001	20000	BARBECHO TRADICIONAL-SIN VARIEDAD	S	2,36
170000006614357	41-065-025-00006-00011	62000	PASTOS PERMANENTES DE 5 O MAS AÑOS-SIN VARIEDAD	S	0,04
170000006614358	41-065-025-00010-00012	20000	BARBECHO TRADICIONAL-SIN VARIEDAD	S	0,02
170000006614359	41-065-024-09013-00003	62000	PASTOS PERMANENTES DE 5 O MAS AÑOS-SIN VARIEDAD	S	0,79
170000006614361	41-065-058-00020-00002	62000	PASTOS PERMANENTES DE 5 O MAS AÑOS-SIN VARIEDAD	S	1,80

Incidencias de carga ganadera

INCIDENCIA DESCRIPCIÓN

3795	Recinto declarado con una situación de riesgo de abandono. Recinto:41-065-025-00010-00003 Cultivo: -
8227	Control por Monitorización sin respuesta por parte del productor y, por tanto, sin Juicio Experto de campo. Recinto:41-065-025-00010-00003 Cultivo:20000 BARBECHO TRADICIONAL-SIN VARIEDAD

(1) Con incidencias que retienen pago o deniegan el expediente.

(2) Se calcula sobre superficie declarada admisible.

(3) Aplicación del artículo 16 bis del RD 147/2023.

(4) Expediente con algunos recintos de pastos permanentes ubicados en espacios protegidos donde la carga ganadera mínima será 0,1 UGM/ha.

Puede verificar la integridad de una copia de este documento mediante la lectura del código QR adjunto o mediante el acceso a la dirección <https://ws050.juntadeandalucia.es/verificarFirma> indicando el código de VERIFICACIÓN

FIRMADO POR	RAQUEL MARIA ESPIN CRESPO	17/10/2024	
VERIFICACIÓN	Pk2jmJDVJQXVSF7B6ESWF6FEMYA9VL	PÁG. 3918/3958	



APELLIDOS Y NOMBRE / RAZÓN SOCIAL

SANZ ANGULO NICOMEDES LUCO

NIF

****7715*

EXPEDIENTE

1278295

RESOLUCIÓN

DENEGACIÓN DE LA AYUDA

DATOS DE MANTENIMIENTO UNIDADES

GRUPO DE PAGO

ZONAS DE LIMITACIONES NATURALES

Sup. Dec. Admisible
0,00

Sup. Resuelta
0,00

Sobredecl.
0,00

% Sobredecl.
0,00

RESUMEN DE PAGOS

	IMPORTE (Euros)			
	RESUELTO	FEADER	MAPA	CAPADR
A pagar	0,00	0,00	0,00	0,00

APLICACIÓN DE REDUCCIONES Y PENALIZACIONES (%)

Criterios de subvencionabilidad (1)	Presentación tardía	Omisión declaración	Condicionalidad
100,00	0,00	0,00	0,00

IMPORTE (Euros)

Calculado(2)	Reducción	Penalización	Reducción Penalización (3)	Penalización adicional	Resuelto	FEADER	MAPA	CAPADR
0,00 €	0,00 €	0,00 €	0,00 €	0,00 €	0,00 €	0,00 €	0,00 €	0,00 €
Importe Unitario:	54,00 €	Nuevo Importe Unitario:	0,00 €					

RECINTOS PROPUESTOS

REF.	REFERENCIA SIGPAC	CULTIVO	S/R	USO SIGPAC	Sup. Dec. admisible	Sup. Campo	Sup. Determ.	Sup. Resuelta
-1016552	41-078-001-00486-0013	OLIVAR	S		0,02		0,02	0,02
6843748	41-078-001-00486-0001	OLIVAR	S		2,43		2,43	2,43
170000004931408	41-078-001-00033-0001	OLIVAR	S		2,32		2,32	2,32
170000004931409	41-078-001-00487-0004	OLIVAR	S		2,35		2,35	2,35
170000004931419	41-078-001-00485-0009	OLIVAR	S		1,08		1,08	1,08

(1) Con incidencias que retienen pago o deniegan el expediente.

(2) Se calcula sobre superficie declarada admisible.

(3) Aplicación del artículo 16 bis del RD 147/2023.

(4) Expediente con algunos recintos de pastos permanentes ubicados en espacios protegidos donde la carga ganadera mínima será 0,1 UGM/ha.

Puede verificar la integridad de una copia de este documento mediante la lectura del código QR adjunto o mediante el acceso a la dirección <https://ws050.juntadeandalucia.es/verificarFirma> indicando el código de VERIFICACIÓN

FIRMADO POR	RAQUEL MARIA ESPIN CRESPO	17/10/2024	
VERIFICACIÓN	Pk2jmJDVJQXVSF7B6ESWF6FEMYA9VL	PÁG. 3919/3958	



INCIDENCIAS

INCIDENCIA DESCRIPCIÓN

- 4272 Verifica que las líneas de declaración de las Solicitudes Únicas no tienen solapes con la capa de Retroactividad Gráfica (ambas de la misma campaña) a nivel de expediente/línea de declaración gráfica de la solicitud.
Recinto:41-078-001-00486-00003 Cultivo: - Agregado de la referencia del recinto.:0 Zona de la referencia del recinto.:0 Superficie solapada.:0,02 Id. Incid.:98093702
- 74018 Productor que no es agricultor a título principal, según los datos del ejercicio fiscal n-1 y seguridad socia.
- 74053 Importe inferior a 100 Euros
- 86119 Carga ganadera NO cumple con el valor mínimo de 0,2 UGM/ha.
Recinto:41-078-001-00485-00001 Cultivo:62000 PASTOS PERMANENTES DE 5 O MAS AÑOS-SIN VARIEDAD Secano Carga Ganadera:0
Recinto:41-078-001-00485-00002 Cultivo:62000 PASTOS PERMANENTES DE 5 O MAS AÑOS-SIN VARIEDAD Secano Carga Ganadera:0
Recinto:41-078-001-00485-00010 Cultivo:62000 PASTOS PERMANENTES DE 5 O MAS AÑOS-SIN VARIEDAD Secano Carga Ganadera:0
Recinto:41-078-001-00485-00012 Cultivo:62000 PASTOS PERMANENTES DE 5 O MAS AÑOS-SIN VARIEDAD Secano Carga Ganadera:0
Recinto:41-078-001-00485-00013 Cultivo:62000 PASTOS PERMANENTES DE 5 O MAS AÑOS-SIN VARIEDAD Secano Carga Ganadera:0
Recinto:41-078-001-00485-00015 Cultivo:62000 PASTOS PERMANENTES DE 5 O MAS AÑOS-SIN VARIEDAD Secano Carga Ganadera:0
Recinto:41-078-001-00486-00002 Cultivo:62000 PASTOS PERMANENTES DE 5 O MAS AÑOS-SIN VARIEDAD Secano Carga Ganadera:0
Recinto:41-078-001-00486-00003 Cultivo:62000 PASTOS PERMANENTES DE 5 O MAS AÑOS-SIN VARIEDAD Secano Carga Ganadera:0
Recinto:41-078-001-00486-00011 Cultivo:62000 PASTOS PERMANENTES DE 5 O MAS AÑOS-SIN VARIEDAD Secano Carga Ganadera:0
Recinto:41-078-001-00486-00012 Cultivo:62000 PASTOS PERMANENTES DE 5 O MAS AÑOS-SIN VARIEDAD Secano Carga Ganadera:0
- 86122 Recinto superficie forrajera que realiza la actividad de producción de pastoreo y no declara el o los códigos del Registro de Explotaciones Ganaderas de Andalucía, REGA.
Recinto:41-078-001-00485-00001 Cultivo:62000 PASTOS PERMANENTES DE 5 O MAS AÑOS-SIN VARIEDAD Secano
Recinto:41-078-001-00485-00002 Cultivo:62000 PASTOS PERMANENTES DE 5 O MAS AÑOS-SIN VARIEDAD Secano
Recinto:41-078-001-00485-00010 Cultivo:62000 PASTOS PERMANENTES DE 5 O MAS AÑOS-SIN VARIEDAD Secano
Recinto:41-078-001-00485-00012 Cultivo:62000 PASTOS PERMANENTES DE 5 O MAS AÑOS-SIN VARIEDAD Secano
Recinto:41-078-001-00485-00013 Cultivo:62000 PASTOS PERMANENTES DE 5 O MAS AÑOS-SIN VARIEDAD Secano
Recinto:41-078-001-00485-00015 Cultivo:62000 PASTOS PERMANENTES DE 5 O MAS AÑOS-SIN VARIEDAD Secano
Recinto:41-078-001-00486-00002 Cultivo:62000 PASTOS PERMANENTES DE 5 O MAS AÑOS-SIN VARIEDAD Secano
Recinto:41-078-001-00486-00003 Cultivo:62000 PASTOS PERMANENTES DE 5 O MAS AÑOS-SIN VARIEDAD Secano
Recinto:41-078-001-00486-00011 Cultivo:62000 PASTOS PERMANENTES DE 5 O MAS AÑOS-SIN VARIEDAD Secano
Recinto:41-078-001-00486-00012 Cultivo:62000 PASTOS PERMANENTES DE 5 O MAS AÑOS-SIN VARIEDAD Secano
- 86124 Recinto de forrajera para Cálculo de Carga Ganadera que No pertenece a Explotación.
Recinto:41-078-001-00485-00001 Cultivo:62000 PASTOS PERMANENTES DE 5 O MAS AÑOS-SIN VARIEDAD Secano
Recinto:41-078-001-00485-00002 Cultivo:62000 PASTOS PERMANENTES DE 5 O MAS AÑOS-SIN VARIEDAD Secano
Recinto:41-078-001-00485-00010 Cultivo:62000 PASTOS PERMANENTES DE 5 O MAS AÑOS-SIN VARIEDAD Secano
Recinto:41-078-001-00485-00012 Cultivo:62000 PASTOS PERMANENTES DE 5 O MAS AÑOS-SIN VARIEDAD Secano
Recinto:41-078-001-00485-00013 Cultivo:62000 PASTOS PERMANENTES DE 5 O MAS AÑOS-SIN VARIEDAD Secano
Recinto:41-078-001-00485-00015 Cultivo:62000 PASTOS PERMANENTES DE 5 O MAS AÑOS-SIN VARIEDAD Secano
Recinto:41-078-001-00486-00002 Cultivo:62000 PASTOS PERMANENTES DE 5 O MAS AÑOS-SIN VARIEDAD Secano
Recinto:41-078-001-00486-00003 Cultivo:62000 PASTOS PERMANENTES DE 5 O MAS AÑOS-SIN VARIEDAD Secano
Recinto:41-078-001-00486-00011 Cultivo:62000 PASTOS PERMANENTES DE 5 O MAS AÑOS-SIN VARIEDAD Secano
Recinto:41-078-001-00486-00012 Cultivo:62000 PASTOS PERMANENTES DE 5 O MAS AÑOS-SIN VARIEDAD Secano

Datos considerados para el Cálculo de la Carga Ganadera del expediente

Superficie determinada para Cálculo Carga Ganadera: 0,00 ha

Carga Ganadera del Expediente: 0,00 ugm/ha

Incidencias de carga ganadera

INCIDENCIA DESCRIPCIÓN

(1) Con incidencias que retienen pago o deniegan el expediente.
 (2) Se calcula sobre superficie declarada admisible.
 (3) Aplicación del artículo 16 bis del RD 147/2023.
 (4) Expediente con algunos recintos de pastos permanentes ubicados en espacios protegidos donde la carga ganadera mínima será 0,1 UGM/ha.

Puede verificar la integridad de una copia de este documento mediante la lectura del código QR adjunto o mediante el acceso a la dirección <https://ws050.juntadeandalucia.es/verificarFirma> indicando el código de VERIFICACIÓN

FIRMADO POR	RAQUEL MARIA ESPIN CRESPO	17/10/2024
VERIFICACIÓN	Pk2jmJDVJQXVSF7B6ESWF6FEMYA9VL	PÁG. 3920/3958





86122	Recinto superficie forrajera que realiza la actividad de producción de pastoreo y no declara el o los códigos del Registro de Explotaciones Ganaderas de Andalucía, REGA. Recinto:41-078-001-00486-00012 Cultivo:62000 PASTOS PERMANENTES DE 5 O MAS AÑOS-SIN VARIEDAD Secano Recinto:41-078-001-00486-00011 Cultivo:62000 PASTOS PERMANENTES DE 5 O MAS AÑOS-SIN VARIEDAD Secano Recinto:41-078-001-00485-00010 Cultivo:62000 PASTOS PERMANENTES DE 5 O MAS AÑOS-SIN VARIEDAD Secano Recinto:41-078-001-00485-00001 Cultivo:62000 PASTOS PERMANENTES DE 5 O MAS AÑOS-SIN VARIEDAD Secano Recinto:41-078-001-00485-00002 Cultivo:62000 PASTOS PERMANENTES DE 5 O MAS AÑOS-SIN VARIEDAD Secano Recinto:41-078-001-00485-00015 Cultivo:62000 PASTOS PERMANENTES DE 5 O MAS AÑOS-SIN VARIEDAD Secano Recinto:41-078-001-00486-00002 Cultivo:62000 PASTOS PERMANENTES DE 5 O MAS AÑOS-SIN VARIEDAD Secano Recinto:41-078-001-00485-00013 Cultivo:62000 PASTOS PERMANENTES DE 5 O MAS AÑOS-SIN VARIEDAD Secano Recinto:41-078-001-00485-00012 Cultivo:62000 PASTOS PERMANENTES DE 5 O MAS AÑOS-SIN VARIEDAD Secano Recinto:41-078-001-00486-00003 Cultivo:62000 PASTOS PERMANENTES DE 5 O MAS AÑOS-SIN VARIEDAD Secano
86124	Recinto de forrajera para Cálculo de Carga Ganadera que No pertenece a Explotación. Recinto:41-078-001-00486-00012 Cultivo:62000 PASTOS PERMANENTES DE 5 O MAS AÑOS-SIN VARIEDAD Secano Recinto:41-078-001-00486-00011 Cultivo:62000 PASTOS PERMANENTES DE 5 O MAS AÑOS-SIN VARIEDAD Secano Recinto:41-078-001-00485-00010 Cultivo:62000 PASTOS PERMANENTES DE 5 O MAS AÑOS-SIN VARIEDAD Secano Recinto:41-078-001-00485-00001 Cultivo:62000 PASTOS PERMANENTES DE 5 O MAS AÑOS-SIN VARIEDAD Secano Recinto:41-078-001-00485-00002 Cultivo:62000 PASTOS PERMANENTES DE 5 O MAS AÑOS-SIN VARIEDAD Secano Recinto:41-078-001-00485-00015 Cultivo:62000 PASTOS PERMANENTES DE 5 O MAS AÑOS-SIN VARIEDAD Secano Recinto:41-078-001-00486-00002 Cultivo:62000 PASTOS PERMANENTES DE 5 O MAS AÑOS-SIN VARIEDAD Secano Recinto:41-078-001-00485-00013 Cultivo:62000 PASTOS PERMANENTES DE 5 O MAS AÑOS-SIN VARIEDAD Secano Recinto:41-078-001-00485-00012 Cultivo:62000 PASTOS PERMANENTES DE 5 O MAS AÑOS-SIN VARIEDAD Secano Recinto:41-078-001-00486-00003 Cultivo:62000 PASTOS PERMANENTES DE 5 O MAS AÑOS-SIN VARIEDAD Secano
86128	Recinto de Forrajeras que no ha contabilizado para Carga Ganadera por no tener una explotación válida para el cálculo de la Carga Ganadera Recinto:41-078-001-00486-00012 Cultivo:62 PASTOS PERMANENTES DE 5 O MAS AÑOS- Recinto:41-078-001-00486-00011 Cultivo:62 PASTOS PERMANENTES DE 5 O MAS AÑOS- Recinto:41-078-001-00485-00010 Cultivo:62 PASTOS PERMANENTES DE 5 O MAS AÑOS- Recinto:41-078-001-00485-00001 Cultivo:62 PASTOS PERMANENTES DE 5 O MAS AÑOS- Recinto:41-078-001-00485-00002 Cultivo:62 PASTOS PERMANENTES DE 5 O MAS AÑOS- Recinto:41-078-001-00485-00015 Cultivo:62 PASTOS PERMANENTES DE 5 O MAS AÑOS- Recinto:41-078-001-00486-00002 Cultivo:62 PASTOS PERMANENTES DE 5 O MAS AÑOS- Recinto:41-078-001-00485-00013 Cultivo:62 PASTOS PERMANENTES DE 5 O MAS AÑOS- Recinto:41-078-001-00485-00012 Cultivo:62 PASTOS PERMANENTES DE 5 O MAS AÑOS- Recinto:41-078-001-00486-00003 Cultivo:62 PASTOS PERMANENTES DE 5 O MAS AÑOS-

(1) Con incidencias que retienen pago o deniegan el expediente.

(2) Se calcula sobre superficie declarada admisible.

(3) Aplicación del artículo 16 bis del RD 147/2023.

(4) Expediente con algunos recintos de pastos permanentes ubicados en espacios protegidos donde la carga ganadera mínima será 0,1 UGM/ha.

Puede verificar la integridad de una copia de este documento mediante la lectura del código QR adjunto o mediante el acceso a la dirección <https://ws050.juntadeandalucia.es/verificarFirma> indicando el código de VERIFICACIÓN

FIRMADO POR	RAQUEL MARIA ESPIN CRESPO	17/10/2024	
VERIFICACIÓN	Pk2jmJDVJQXVSF7B6ESWF6FEMYA9VL	PÁG. 3921/3958	



APELLIDOS Y NOMBRE / RAZÓN SOCIAL

SARAVIA RUEDAS ANTONIO MANUEL

NIF

****8616*

EXPEDIENTE

1217019

RESOLUCIÓN

DENEGACIÓN DE LA AYUDA

DATOS DE MANTENIMIENTO UNIDADES

GRUPO DE PAGO

ZONAS DE LIMITACIONES NATURALES

**Sup. Dec.
Admisible**
0,00

**Sup.
Resuelta**
0,00

Sobredecl.
0,00

% Sobredecl.
0,00

RESUMEN DE PAGOS

	IMPORTE (Euros)			
	RESUELTO	FEADER	MAPA	CAPADR
A pagar	0,00	0,00	0,00	0,00

APLICACIÓN DE REDUCCIONES Y PENALIZACIONES (%)

Crterios de subvencionabilidad (1)	Presentación tardía	Omisión declaración	Condicionalidad
100,00	0,00	0,00	0,00

IMPORTE (Euros)

Calculado(2)	Reducción	Penalización	Reducción adicional (3)	Penalización adicional	Resuelto	FEADER	MAPA	CAPADR
0,00 €	0,00 €	0,00 €	0,00 €	0,00 €	0,00 €	0,00 €	0,00 €	0,00 €
Importe Unitario:	54,00 €	Nuevo Importe Unitario:	0,00 €					

RECINTOS PROPUESTOS

REF.	REFERENCIA SIGPAC	CULTIVO	S/R	USO SIGPAC	Sup. Dec. admisible	Sup. Campo	Sup. Determ.	Sup. Resuelta
-898945	41-078-016-00091-0009	OLIVAR	S		0,03		0,03	0,03
4806934	41-078-017-00052-0001	OLIVAR	S		7,95		7,95	7,95
5282842	41-078-019-00066-0001	OLIVAR	S		3,06		3,06	3,06
5282848	41-078-019-00067-0001	OLIVAR	S		2,59		2,59	2,59
5496325	41-078-002-00093-0001	OLIVAR	S		0,23		0,23	0,23
5496446	41-078-002-00037-0003	OLIVAR	S		0,41		0,41	0,41
5496475	41-078-002-00037-0005	OLIVAR	S		0,51		0,51	0,51
5532592	41-078-017-00236-0001	OLIVAR	S		0,98		0,98	0,98
1700000006920359	41-078-016-00069-0001	AVENA	S		0,52		0,52	0,52
1700000006920360	41-078-019-00069-0002	OLIVAR	S		5,43		5,43	5,43
1700000006920361	41-078-019-00070-0001	OLIVAR	S		2,69		2,69	2,69
1700000006920362	41-078-019-00078-0001	OLIVAR	S		1,93		1,93	1,93
1700000006920363	41-078-019-00079-0005	OLIVAR	S		1,27		1,27	1,27
1700000006920364	41-078-019-00081-0003	OLIVAR	S		3,07		3,07	3,07
1700000006920365	41-078-017-00275-0001	OLIVAR	S		1,53		1,53	1,53
1700000006920366	41-078-017-00276-0001	OLIVAR	S		1,25		1,25	1,25
1700000006920367	41-078-017-00277-0001	OLIVAR	S		1,19		1,19	1,19
1700000006920368	41-078-019-00068-0001	OLIVAR	S		0,30		0,30	0,30
1700000006920372	41-078-016-00092-0004	AVENA	S		1,20		1,20	1,20
1700000006920373	41-078-016-00073-0001	AVENA	S		5,77		5,77	5,77
1700000006920375	41-078-017-00239-0001	OLIVAR	S		1,04		1,04	1,04
1700000006920376	41-078-017-00240-0001	OLIVAR	S		0,10		0,10	0,10
1700000006920378	41-078-016-00073-0004	OLIVAR	S		0,55		0,55	0,55

(1) Con incidencias que retienen pago o deniegan el expediente.

(2) Se calcula sobre superficie declarada admisible.

(3) Aplicación del artículo 16 bis del RD 147/2023.

(4) Expediente con algunos recintos de pastos permanentes ubicados en espacios protegidos donde la carga ganadera mínima será 0,1 UGM/ha.

Puede verificar la integridad de una copia de este documento mediante la lectura del código QR adjunto o mediante el acceso a la dirección <https://ws050.juntadeandalucia.es/verificarFirma> indicando el código de VERIFICACIÓN

FIRMADO POR

RAQUEL MARIA ESPIN CRESPO

17/10/2024

VERIFICACIÓN

Pk2jmJDVJQXVSF7B6ESWF6FEMYA9VL

PÁG. 3922/3958



**INCIDENCIAS****INCIDENCIA DESCRIPCIÓN**

- 74018 Productor que no es agricultor a título principal, según los datos del ejercicio fiscal n-1 y seguridad socia.
- 74053 Importe inferior a 100 Euros
- 86119 Carga ganadera NO cumple con el valor mínimo de 0,2 UGM/ha.
 Recinto:41-078-016-00091-00008 Cultivo:62000 PASTOS PERMANENTES DE 5 O MAS AÑOS-SIN VARIEDAD Secano Carga Ganadera:0
 Recinto:41-078-016-00092-00006 Cultivo:62000 PASTOS PERMANENTES DE 5 O MAS AÑOS-SIN VARIEDAD Secano Carga Ganadera:0
 Recinto:41-078-017-00052-00012 Cultivo:62000 PASTOS PERMANENTES DE 5 O MAS AÑOS-SIN VARIEDAD Secano Carga Ganadera:0
 Recinto:41-078-019-00081-00009 Cultivo:62000 PASTOS PERMANENTES DE 5 O MAS AÑOS-SIN VARIEDAD Secano Carga Ganadera:0
- 86126 Recinto de forrajera para Cálculo de Carga Ganadera que No pertenece a Explotación con UGM válida.
 Recinto:41-078-016-00091-00008 Cultivo:62000 PASTOS PERMANENTES DE 5 O MAS AÑOS-SIN VARIEDAD Secano Explotacion:ES410780000368
 Recinto:41-078-016-00092-00006 Cultivo:62000 PASTOS PERMANENTES DE 5 O MAS AÑOS-SIN VARIEDAD Secano Explotacion:ES410780000368

Datos considerados para el Cálculo de la Carga Ganadera del expediente

Superficie determinada para Cálculo Carga Ganadera: 0,00 ha

Carga Ganadera del Expediente: 0,00 ugm/ha

Incidenias de carga ganadera**INCIDENCIA DESCRIPCIÓN**

- 86126 Recinto de forrajera para Cálculo de Carga Ganadera que No pertenece a Explotación con UGM válida.
 Recinto:41-078-016-00092-00006 Cultivo:62000 PASTOS PERMANENTES DE 5 O MAS AÑOS-SIN VARIEDAD Secano Explotacion:ES410780000368
 Recinto:41-078-016-00091-00008 Cultivo:62000 PASTOS PERMANENTES DE 5 O MAS AÑOS-SIN VARIEDAD Secano Explotacion:ES410780000368
- 86128 Recinto de Forrajeras que no ha contabilizado para Carga Ganadera por no tener una explotación válida para el cálculo de la Carga Ganadera
 Recinto:41-078-017-00052-00012 Cultivo:62 PASTOS PERMANENTES DE 5 O MAS AÑOS-
 Recinto:41-078-019-00081-00009 Cultivo:62 PASTOS PERMANENTES DE 5 O MAS AÑOS-
 Recinto:41-078-016-00092-00006 Cultivo:62 PASTOS PERMANENTES DE 5 O MAS AÑOS-
 Recinto:41-078-016-00091-00008 Cultivo:62 PASTOS PERMANENTES DE 5 O MAS AÑOS-

(1) Con incidencias que retienen pago o deniegan el expediente.

(2) Se calcula sobre superficie declarada admisible.

(3) Aplicación del artículo 16 bis del RD 147/2023.

(4) Expediente con algunos recintos de pastos permanentes ubicados en espacios protegidos donde la carga ganadera mínima será 0,1 UGM/ha.

Puede verificar la integridad de una copia de este documento mediante la lectura del código QR adjunto o mediante el acceso a la dirección <https://ws050.juntadeandalucia.es/verificarFirma> indicando el código de VERIFICACIÓN

FIRMADO POR

RAQUEL MARIA ESPIN CRESPO

17/10/2024

VERIFICACIÓN

Pk2jmJDVJQXVSF7B6ESWF6FEMYA9VL

PÁG. 3923/3958





APELLIDOS Y NOMBRE / RAZÓN SOCIAL

SEGURA RODRIGUEZ JOSE ANTONIO

NIF

****6424*

EXPEDIENTE

1229442

RESOLUCIÓN

DENEGACIÓN DE LA AYUDA

DATOS DE MANTENIMIENTO UNIDADES

GRUPO DE PAGO	Sup. Dec. Admisible	Sup. Resuelta	Sobredecl.	% Sobredecl.
ZONAS DE LIMITACIONES NATURALES	0,00	0,00	0,00	0,00

RESUMEN DE PAGOS

	IMPORTE (Euros)			
	RESUELTO	FEADER	MAPA	CAPADR
A pagar	0,00	0,00	0,00	0,00

APLICACIÓN DE REDUCCIONES Y PENALIZACIONES (%)

Criterios de subvencionabilidad (1)	Presentación tardía	Omisión declaración	Condicionabilidad
100,00	0,00	0,00	0,00

IMPORTE (Euros)

Calculado(2)	Reducción	Penalización	Reducción Penalización (3)	Penalización adicional	Resuelto	FEADER	MAPA	CAPADR
0,00 €	0,00 €	0,00 €	0,00 €	0,00 €	0,00 €	0,00 €	0,00 €	0,00 €
Importe Unitario:	54,00 €	Nuevo Importe Unitario:	0,00 €					

RECINTOS PROPUESTOS

REF.	REFERENCIA SIGPAC	CULTIVO	S/R	USO SIGPAC	Sup. Dec. admisible	Sup. Campo	Sup. Determ.	Sup. Resuelta
-1358566	41-078-012-00103-0002	PASTOS PERMANENTES DE 5 O MAS AÑOS	S		10,56		10,56	10,56
-548382	41-078-008-00015-0006	OLIVAR	S		0,47		0,47	0,45
-548381	41-078-008-00015-0002	OLIVAR	S		0,02		0,02	0,02
-548380	41-078-008-00015-0001	OLIVAR	S		0,04		0,04	0,04
4206850	41-078-012-00016-0002	PASTOS PERMANENTES DE 5 O MAS AÑOS	S		16,70		16,70	16,70
5077297	41-078-012-00090-0007	PASTOS PERMANENTES DE 5 O MAS AÑOS	S		34,19		34,19	34,19
170000006064001	41-078-008-00086-0001	AVENA	S		8,10		8,10	8,10
170000006253720	41-078-012-00090-0008	OLIVAR	S		9,14		9,14	9,14
170000006253721	41-078-017-00078-0002	OLIVAR	S		2,51		2,51	2,51
170000006771159	41-078-008-00015-0019	AVENA	S		0,75		0,75	0,75

(1) Con incidencias que retienen pago o deniegan el expediente.

(2) Se calcula sobre superficie declarada admisible.

(3) Aplicación del artículo 16 bis del RD 147/2023.

(4) Expediente con algunos recintos de pastos permanentes ubicados en espacios protegidos donde la carga ganadera mínima será 0,1 UGM/ha.

Puede verificar la integridad de una copia de este documento mediante la lectura del código QR adjunto o mediante el acceso a la dirección <https://ws050.juntadeandalucia.es/verificarFirma> indicando el código de VERIFICACIÓN

FIRMADO POR	RAQUEL MARIA ESPIN CRESPO	17/10/2024	
VERIFICACIÓN	Pk2jmJDVJQXVSF7B6ESWF6FEMYA9VL	PÁG. 3924/3958	

**INCIDENCIAS****INCIDENCIA DESCRIPCIÓN**

3790	Recinto declarado inactivo Recinto:41-078-011-00095-00021 Cultivo: -
4272	Verifica que las líneas de declaración de las Solicitudes Únicas no tienen solapes con la capa de Retroactividad Gráfica (ambas de la misma campaña) a nivel de expediente/línea de declaración gráfica de la solicitud. Recinto:41-078-008-00015-00006 Cultivo: - Agregado de la referencia del recinto.:0 Zona de la referencia del recinto.:0 Superficie solapada.:0,02 Id. Incid.:98093334
74018	Productor que no es agricultor a título principal, según los datos del ejercicio fiscal n-1 y seguridad socia.
74053	Importe inferior a 100 Euros
86123	Recinto superficie forrajera que en REGA no tiene clasificación zootécnica permitida. Recinto:41-074-004-00002-00004 Cultivo:62000 PASTOS PERMANENTES DE 5 O MAS AÑOS-SIN VARIEDAD Secano Explotacion:ES410780000158
86126	Recinto de forrajera para Cálculo de Carga Ganadera que No pertenece a Explotación con UGM válida. Recinto:41-074-004-00002-00004 Cultivo:62000 PASTOS PERMANENTES DE 5 O MAS AÑOS-SIN VARIEDAD Secano Explotacion:ES410780000158 Recinto:41-074-004-00002-00007 Cultivo:62000 PASTOS PERMANENTES DE 5 O MAS AÑOS-SIN VARIEDAD Secano Explotacion:ES410780000158 Recinto:41-078-011-00095-00003 Cultivo:62000 PASTOS PERMANENTES DE 5 O MAS AÑOS-SIN VARIEDAD Secano Explotacion:ES410780000357 Recinto:41-078-011-00095-00021 Cultivo:62000 PASTOS PERMANENTES DE 5 O MAS AÑOS-SIN VARIEDAD Secano Explotacion:ES410780000357 Recinto:41-078-011-00096-00001 Cultivo:62000 PASTOS PERMANENTES DE 5 O MAS AÑOS-SIN VARIEDAD Secano Explotacion:ES410780000357 Recinto:41-078-011-00096-00002 Cultivo:62000 PASTOS PERMANENTES DE 5 O MAS AÑOS-SIN VARIEDAD Secano Explotacion:ES410780000357

Datos considerados para el Cálculo de la Carga Ganadera del expediente

Superficie determinada para Cálculo Carga Ganadera: 61,45 ha

Carga Ganadera del Expediente: 0,70 ugm/ha

<u>Explotación</u>	<u>Especie</u>	<u>Ugm Calculada para CG</u>
ES410780000056	BOVINA	22,81
ES410780000056	OVINA	20,37

Recintos Determinados para el Cálculo de Carga Ganadera

<u>REF.</u>	<u>REFERENCIA SIGPAC</u>	<u>CULTIVO</u>	<u>DESCRIPCIÓN CULTIVO</u>	<u>S/R</u>	<u>SUP. RESUELTA (ha)</u>
-1358566	41-078-012-00103-00002	62000	PASTOS PERMANENTES DE 5 O MAS AÑOS-SIN VARIEDAD	S	10,56
4206850	41-078-012-00016-00002	62000	PASTOS PERMANENTES DE 5 O MAS AÑOS-SIN VARIEDAD	S	16,70
5077297	41-078-012-00090-00007	62000	PASTOS PERMANENTES DE 5 O MAS AÑOS-SIN VARIEDAD	S	34,19

Incidencias de carga ganadera**INCIDENCIA DESCRIPCIÓN**

3790	Recinto declarado inactivo Recinto:41-078-011-00095-00021 Cultivo: -
86123	Recinto superficie forrajera que en REGA no tiene clasificación zootécnica permitida. Recinto:41-074-004-00002-00004 Cultivo:62000 PASTOS PERMANENTES DE 5 O MAS AÑOS-SIN VARIEDAD Secano Explotacion:ES410780000158
86126	Recinto de forrajera para Cálculo de Carga Ganadera que No pertenece a Explotación con UGM válida. Recinto:41-078-011-00095-00021 Cultivo:62000 PASTOS PERMANENTES DE 5 O MAS AÑOS-SIN VARIEDAD Secano Explotacion:ES410780000357 Recinto:41-074-004-00002-00004 Cultivo:62000 PASTOS PERMANENTES DE 5 O MAS AÑOS-SIN VARIEDAD Secano Explotacion:ES410780000158 Recinto:41-078-011-00095-00003 Cultivo:62000 PASTOS PERMANENTES DE 5 O MAS AÑOS-SIN VARIEDAD Secano Explotacion:ES410780000357 Recinto:41-074-004-00002-00007 Cultivo:62000 PASTOS PERMANENTES DE 5 O MAS AÑOS-SIN VARIEDAD Secano Explotacion:ES410780000158

(1) Con incidencias que retienen pago o deniegan el expediente.

(2) Se calcula sobre superficie declarada admisible.

(3) Aplicación del artículo 16 bis del RD 147/2023.

(4) Expediente con algunos recintos de pastos permanentes ubicados en espacios protegidos donde la carga ganadera mínima será 0,1 UGM/ha.

Puede verificar la integridad de una copia de este documento mediante la lectura del código QR adjunto o mediante el acceso a la dirección <https://ws050.juntadeandalucia.es/verificarFirma> indicando el código de VERIFICACIÓN

FIRMADO POR

RAQUEL MARIA ESPIN CRESPO

17/10/2024

VERIFICACIÓN

Pk2jmJDVJQXVSF7B6ESWF6FEMYA9VL

PÁG. 3925/3958





Recinto:41-078-011-00096-00002 Cultivo:62000 PASTOS PERMANENTES DE 5 O MAS AÑOS-SIN VARIEDAD Secano
Explotacion:ES410780000357
Recinto:41-078-011-00096-00001 Cultivo:62000 PASTOS PERMANENTES DE 5 O MAS AÑOS-SIN VARIEDAD Secano
Explotacion:ES410780000357
86128 Recinto de Forrajas que no ha contabilizado para Carga Ganadera por no tener una explotación válida para el cálculo de la Carga Ganadera
Recinto:41-074-004-00002-00004 Cultivo:62 PASTOS PERMANENTES DE 5 O MAS AÑOS-
Recinto:41-074-004-00002-00007 Cultivo:62 PASTOS PERMANENTES DE 5 O MAS AÑOS-
Recinto:41-078-011-00095-00021 Cultivo:62 PASTOS PERMANENTES DE 5 O MAS AÑOS-
Recinto:41-078-011-00095-00003 Cultivo:62 PASTOS PERMANENTES DE 5 O MAS AÑOS-
Recinto:41-078-011-00096-00002 Cultivo:62 PASTOS PERMANENTES DE 5 O MAS AÑOS-
Recinto:41-078-011-00096-00001 Cultivo:62 PASTOS PERMANENTES DE 5 O MAS AÑOS-

(1) Con incidencias que retienen pago o deniegan el expediente.

(2) Se calcula sobre superficie declarada admisible.

(3) Aplicación del artículo 16 bis del RD 147/2023.

(4) Expediente con algunos recintos de pastos permanentes ubicados en espacios protegidos donde la carga ganadera mínima será 0,1 UGM/ha.

Puede verificar la integridad de una copia de este documento mediante la lectura del código QR adjunto o mediante el acceso a la dirección <https://ws050.juntadeandalucia.es/verificarFirma> indicando el código de VERIFICACIÓN

FIRMADO POR	RAQUEL MARIA ESPIN CRESPO	17/10/2024
VERIFICACIÓN	Pk2jmJDVJQXVSF7B6ESWF6FEMYA9VL	PÁG. 3926/3958



**APELLIDOS Y NOMBRE / RAZÓN SOCIAL**

SEGURA RUIZ SATURNINO

NIF

****4613*

EXPEDIENTE

1101740

RESOLUCIÓN

DENEGACIÓN DE LA AYUDA

DATOS DE MANTENIMIENTO UNIDADES**GRUPO DE PAGO**

ZONAS DE LIMITACIONES NATURALES

**Sup. Dec.
Admisible**

0,00

**Sup.
Resuelta**

0,00

Sobredecl.

0,00

% Sobredecl.

0,00

RESUMEN DE PAGOS**IMPORTE (Euros)**

	RESUELTO	FEADER	MAPA	CAPADR
A pagar	0,00	0,00	0,00	0,00

APLICACIÓN DE REDUCCIONES Y PENALIZACIONES (%)

Crterios de subvencionabilidad (1)	Presentación tardía	Omisión declaración	Condicionalidad
100,00	0,00	0,00	0,00

IMPORTE (Euros)

Calculado(2)	Reducción	Penalización	Reducción Penalización (3)	Penalización adicional	Resuelto	FEADER	MAPA	CAPADR
0,00 €	0,00 €	0,00 €	0,00 €	0,00 €	0,00 €	0,00 €	0,00 €	0,00 €
Importe Unitario:	54,00 €	Nuevo Importe Unitario:	0,00 €					

RECINTOS PROPUESTOS

REF.	REFERENCIA SIGPAC	CULTIVO	S/R	USO SIGPAC	Sup. Dec. admisible	Sup. Campo	Sup. Determ.	Sup. Resuelta
1700000006155088	41-078-003-00055-0001	OLIVAR	S		3,02		3,02	3,02
1700000006155090	41-078-009-00039-0001	PASTOS PERMANENTES DE 5 O MAS AÑOS	S		8,81		8,81	8,81

INCIDENCIAS**INCIDENCIA DESCRIPCIÓN**

74018 Productor que no es agricultor a título principal, según los datos del ejercicio fiscal n-1 y seguridad socia.
74053 Importe inferior a 100 Euros

Datos considerados para el Cálculo de la Carga Ganadera del expediente

Superficie determinada para Cálculo Carga Ganadera: 8,81 ha
Carga Ganadera del Expediente: 0,43 ugm/ha

Explotación	Especie	Ugm Calculada para CG
ES410780000160	CAPRINA	0,50
ES410780000160	OVINA	3,32

Recintos Determinados para el Cálculo de Garga Ganadera

REF.	REFERENCIA SIGPAC	CULTIVO	DESCRIPCIÓN CULTIVO	S/R	SUP. RESUELTA (ha)
1700000006155090	41-078-009-00039-00001	62000	PASTOS PERMANENTES DE 5 O MAS AÑOS-SIN VARIEDAD	S	8,81

(1) Con incidencias que retienen pago o deniegan el expediente.

(2) Se calcula sobre superficie declarada admisible.

(3) Aplicación del artículo 16 bis del RD 147/2023.

(4) Expediente con algunos recintos de pastos permanentes ubicados en espacios protegidos donde la carga ganadera mínima será 0,1 UGM/ha.

Puede verificar la integridad de una copia de este documento mediante la lectura del código QR adjunto o mediante el acceso a la dirección <https://ws050.juntadeandalucia.es/verificarFirma> indicando el código de VERIFICACIÓN

FIRMADO POR

RAQUEL MARIA ESPIN CRESPO

17/10/2024

VERIFICACIÓN

Pk2jmJDVJQXVSF7B6ESWF6FEMYA9VL

PÁG. 3927/3958





APELLIDOS Y NOMBRE / RAZÓN SOCIAL

SERRANO MARTINEZ DOLORES

NIF

****2900*

EXPEDIENTE

1045090

RESOLUCIÓN

DENEGACIÓN DE LA AYUDA

DATOS DE MANTENIMIENTO UNIDADES

GRUPO DE PAGO

ZONAS DE LIMITACIONES NATURALES

**Sup. Dec.
Admisible**

0,00

**Sup.
Resuelta**

0,00

Sobredecl.

0,00

% Sobredecl.

0,00

RESUMEN DE PAGOS

IMPORTE (Euros)

	RESUELTO	FEADER	MAPA	CAPADR
A pagar	0,00	0,00	0,00	0,00

APLICACIÓN DE REDUCCIONES Y PENALIZACIONES (%)

Crterios de subvencionabilidad (1)	Presentación tardía	Omisión declaración	Condicionalidad
100,00	0,00	0,00	0,00

IMPORTE (Euros)

Calculado(2)	Reducción	Penalización	Reducción Penalización (3)	Penalización adicional	Resuelto	FEADER	MAPA	CAPADR
0,00 €	0,00 €	0,00 €	0,00 €	0,00 €	0,00 €	0,00 €	0,00 €	0,00 €
Importe Unitario:	54,00 €	Nuevo Importe Unitario:	0,00 €					

RECINTOS PROPUESTOS

REF.	REFERENCIA SIGPAC	CULTIVO	S/R	USO SIGPAC	Sup. Dec. admisible	Sup. Campo	Sup. Determ.	Sup. Resuelta
-1496338	41-065-062-00079-0002	OLIVAR	S		1,95		1,95	1,95
1700000004705670	41-065-062-00077-0001	OLIVAR	S		0,02		0,02	0,02
1700000004705671	41-065-062-00078-0001	OLIVAR	S		0,12		0,12	0,12
1700000004705672	41-065-062-00078-0002	OLIVAR	S		0,10		0,10	0,10
1700000004705675	41-065-062-00323-0002	OLIVAR	S		0,02		0,02	0,02

INCIDENCIAS

INCIDENCIA DESCRIPCIÓN

74018	Productor que no es agricultor a título principal, según los datos del ejercicio fiscal n-1 y seguridad socia.
74053	Importe inferior a 100 Euros

(1) Con incidencias que retienen pago o deniegan el expediente.

(2) Se calcula sobre superficie declarada admisible.

(3) Aplicación del artículo 16 bis del RD 147/2023.

(4) Expediente con algunos recintos de pastos permanentes ubicados en espacios protegidos donde la carga ganadera mínima será 0,1 UGM/ha.

Puede verificar la integridad de una copia de este documento mediante la lectura del código QR adjunto o mediante el acceso a la dirección <https://ws050.juntadeandalucia.es/verificarFirma> indicando el código de VERIFICACIÓN

FIRMADO POR	RAQUEL MARIA ESPIN CRESPO	17/10/2024	
VERIFICACIÓN	Pk2jmJDVJQXVSF7B6ESWF6FEMYA9VL	PÁG. 3928/3958	



APELLIDOS Y NOMBRE / RAZÓN SOCIAL

SOLIS MARQUEZ JOSE ALBERTO

NIF

****2888*

EXPEDIENTE

1058410

RESOLUCIÓN

DENEGACIÓN DE LA AYUDA

DATOS DE MANTENIMIENTO UNIDADES

GRUPO DE PAGO	Sup. Dec. Admisible	Sup. Resuelta	Sobredecl.	% Sobredecl.
ZONAS DE LIMITACIONES NATURALES	0,00	0,00	0,00	0,00

RESUMEN DE PAGOS

	IMPORTE (Euros)			
	RESUELTO	FEADER	MAPA	CAPADR
A pagar	0,00	0,00	0,00	0,00

APLICACIÓN DE REDUCCIONES Y PENALIZACIONES (%)

Crterios de subvencionabilidad (1)	Presentación tardía	Omisión declaración	Condicionalidad
100,00	0,00	0,00	0,00

IMPORTE (Euros)

Calculado(2)	Reducción	Penalización	Reducción adicional (3)	Penalización adicional	Resuelto	FEADER	MAPA	CAPADR
0,00 €	0,00 €	0,00 €	0,00 €	0,00 €	0,00 €	0,00 €	0,00 €	0,00 €
Importe Unitario:	54,00 €	Nuevo Importe Unitario:	0,00 €					

RECINTOS PROPUESTOS

REF.	REFERENCIA SIGPAC	CULTIVO	S/R	USO SIGPAC	Sup. Dec. admisible	Sup. Campo	Sup. Determ.	Sup. Resuelta
-1623466	41-097-011-00099-0001	PUERROS	S		0,26		0,26	0,26
-1623400	41-097-011-00098-0003	PUERROS	S		1,54		1,54	1,54
-1623399	41-097-011-00098-0003	SANDÍA	S		7,28		7,28	7,28
-1623397	41-097-021-00048-0002	PUERROS	S		1,95		1,95	1,95
-1623396	41-097-021-00048-0002	MELÓN	S		3,07		3,07	3,07
-1331918	41-097-011-00084-0005	BARBECHO TRADICIONAL	S		0,12		0,12	0,09
-1331917	41-097-011-00084-0004	OLIVAR	S		0,60		0,60	0,60
-46726	41-097-011-00083-0004	OLIVAR	S		1,79		1,79	1,79
5116064	41-097-017-00030-0001	MELÓN	S		3,67		3,67	3,67
5329729	41-097-011-00112-0002	BARBECHO TRADICIONAL	S		0,12		0,12	0,12
5329730	41-097-011-00112-0003	BARBECHO TRADICIONAL	S		0,16		0,16	0,16
5329738	41-097-011-00111-0003	BARBECHO TRADICIONAL	S		0,12		0,12	0,12
5329824	41-097-011-00113-0003	AVENA	S		0,43		0,43	0,43
5553735	41-097-016-00079-0001	BARBECHO TRADICIONAL	S		2,07		2,07	2,07
5553736	41-097-011-00036-0001	BARBECHO TRADICIONAL	S		2,48		2,48	2,48
5553737	41-097-017-00031-0001	BARBECHO TRADICIONAL	S		1,81		1,81	1,81
1700000005980621	41-097-011-00114-0002	SANDÍA	S		1,79		1,79	1,79
1700000005980623	41-097-011-00099-0001	PUERROS	S		0,26		0,26	0,26
1700000005980626	41-097-011-00091-0001	PUERROS	S		0,90		0,90	0,90

(1) Con incidencias que retienen pago o deniegan el expediente.

(2) Se calcula sobre superficie declarada admisible.

(3) Aplicación del artículo 16 bis del RD 147/2023.

(4) Expediente con algunos recintos de pastos permanentes ubicados en espacios protegidos donde la carga ganadera mínima será 0,1 UGM/ha.

Puede verificar la integridad de una copia de este documento mediante la lectura del código QR adjunto o mediante el acceso a la dirección <https://ws050.juntadeandalucia.es/verificarFirma> indicando el código de VERIFICACIÓN

FIRMADO POR

RAQUEL MARIA ESPIN CRESPO

17/10/2024

VERIFICACIÓN

Pk2jmJDVJQXVSF7B6ESWF6FEMYA9VL

PÁG. 3929/3958



**INCIDENCIAS****INCIDENCIA DESCRIPCIÓN**

3795	Recinto declarado con una situación de riesgo de abandono. Recinto:41-097-011-00111-00003 Cultivo: - Recinto:41-097-011-00112-00002 Cultivo: - Recinto:41-097-011-00112-00003 Cultivo: -
4272	Verifica que las líneas de declaración de las Solicitudes Únicas no tienen solapes con la capa de Retroactividad Gráfica (ambas de la misma campaña) a nivel de expediente/línea de declaración gráfica de la solicitud. Recinto:41-097-011-00084-00005 Cultivo: - Agregado de la referencia del recinto.:0 Zona de la referencia del recinto.:0 Superficie solapada.:0,03 Id. Incid.:98093233
74018	Productor que no es agricultor a título principal, según los datos del ejercicio fiscal n-1 y seguridad socia.
74053	Importe inferior a 100 Euros

Datos considerados para el Cálculo de la Carga Ganadera del expediente

Superficie determinada para Cálculo Carga Ganadera: 0,00 ha

Carga Ganadera del Expediente: 0,00 ugm/ha

Incidenias de carga ganadera**INCIDENCIA DESCRIPCIÓN**

3795	Recinto declarado con una situación de riesgo de abandono. Recinto:41-097-011-00112-00002 Cultivo: - Recinto:41-097-011-00112-00003 Cultivo: - Recinto:41-097-011-00111-00003 Cultivo: -
86132	Recinto superficie forrajera que no realiza la actividad de producción de pastoreo. Recinto:41-097-011-00084-00005 Cultivo:20000 BARBECHO TRADICIONAL-SIN VARIEDAD Secano Recinto:41-097-011-00112-00002 Cultivo:20000 BARBECHO TRADICIONAL-SIN VARIEDAD Secano Recinto:41-097-011-00112-00003 Cultivo:20000 BARBECHO TRADICIONAL-SIN VARIEDAD Secano Recinto:41-097-011-00111-00003 Cultivo:20000 BARBECHO TRADICIONAL-SIN VARIEDAD Secano Recinto:41-097-016-00079-00001 Cultivo:20000 BARBECHO TRADICIONAL-SIN VARIEDAD Secano Recinto:41-097-011-00036-00001 Cultivo:20000 BARBECHO TRADICIONAL-SIN VARIEDAD Secano Recinto:41-097-017-00031-00001 Cultivo:20000 BARBECHO TRADICIONAL-SIN VARIEDAD Secano

(1) Con incidencias que retienen pago o deniegan el expediente.

(2) Se calcula sobre superficie declarada admisible.

(3) Aplicación del artículo 16 bis del RD 147/2023.

(4) Expediente con algunos recintos de pastos permanentes ubicados en espacios protegidos donde la carga ganadera mínima será 0,1 UGM/ha.

Puede verificar la integridad de una copia de este documento mediante la lectura del código QR adjunto o mediante el acceso a la dirección <https://ws050.juntadeandalucia.es/verificarFirma> indicando el código de VERIFICACIÓN

FIRMADO POR	RAQUEL MARIA ESPIN CRESPO	17/10/2024	
VERIFICACIÓN	Pk2jmJDVJQXVSF7B6ESWF6FEMYA9VL	PÁG. 3930/3958	

**APELLIDOS Y NOMBRE / RAZÓN SOCIAL**

TEJEIRO PORTILLO ANTONIO

NIF

***6789*

EXPEDIENTE

1268491

RESOLUCIÓN

DENEGACIÓN DE LA AYUDA

DATOS DE MANTENIMIENTO UNIDADES

GRUPO DE PAGO	Sup. Dec. Admisible	Sup. Resuelta	Sobredecl.	% Sobredecl.
ZONAS DE LIMITACIONES NATURALES	0,00	0,00	0,00	0,00

RESUMEN DE PAGOS

	IMPORTE (Euros)			
	RESUELTO	FEADER	MAPA	CAPADR
A pagar	0,00	0,00	0,00	0,00

APLICACIÓN DE REDUCCIONES Y PENALIZACIONES (%)

Criterios de subvencionabilidad (1)	Presentación tardía	Omisión declaración	Condicionalidad
100,00	0,00	0,00	0,00

IMPORTE (Euros)

Calculado(2)	Reducción	Penalización	Reducción Penalización (3)	Penalización adicional	Resuelto	FEADER	MAPA	CAPADR
0,00 €	0,00 €	0,00 €	0,00 €	0,00 €	0,00 €	0,00 €	0,00 €	0,00 €
Importe Unitario:	54,00 €	Nuevo Importe Unitario:	0,00 €					

RECINTOS PROPUESTOS

REF.	REFERENCIA SIGPAC	CULTIVO	S/R	USO SIGPAC	Sup. Dec. admisible	Sup. Campo	Sup. Determ.	Sup. Resuelta
170000005584978	41-083-002-00004-0002	PASTOS PERMANENTES DE 5 O MAS AÑOS	S		118,55		118,55	118,55

INCIDENCIAS**INCIDENCIA DESCRIPCIÓN**

74018	Productor que no es agricultor a título principal, según los datos del ejercicio fiscal n-1 y seguridad socia.
74053	Importe inferior a 100 Euros
86119	Carga ganadera NO cumple con el valor mínimo de 0,2 UGM/ha. Recinto:41-083-002-00016-00001 Cultivo:62000 PASTOS PERMANENTES DE 5 O MAS AÑOS-SIN VARIEDAD Secano Carga Ganadera:0,17 Recinto:41-083-002-00016-00004 Cultivo:62000 PASTOS PERMANENTES DE 5 O MAS AÑOS-SIN VARIEDAD Secano Carga Ganadera:0,17 Recinto:41-083-002-00016-00005 Cultivo:62000 PASTOS PERMANENTES DE 5 O MAS AÑOS-SIN VARIEDAD Secano Carga Ganadera:0,17 Recinto:41-083-002-00017-00001 Cultivo:62000 PASTOS PERMANENTES DE 5 O MAS AÑOS-SIN VARIEDAD Secano Carga Ganadera:0,17

(1) Con incidencias que retienen pago o deniegan el expediente.

(2) Se calcula sobre superficie declarada admisible.

(3) Aplicación del artículo 16 bis del RD 147/2023.

(4) Expediente con algunos recintos de pastos permanentes ubicados en espacios protegidos donde la carga ganadera mínima será 0,1 UGM/ha.

Puede verificar la integridad de una copia de este documento mediante la lectura del código QR adjunto o mediante el acceso a la dirección <https://ws050.juntadeandalucia.es/verificarFirma> indicando el código de VERIFICACIÓN

FIRMADO POR	RAQUEL MARIA ESPIN CRESPO	17/10/2024
VERIFICACIÓN	Pk2jmJDVJQXVSF7B6ESWF6FEMYA9VL	PÁG. 3931/3958





Datos considerados para el Cálculo de la Carga Ganadera del expediente

Superficie determinada para Cálculo Carga Ganadera: 164,67 ha

Carga Ganadera del Expediente: 0,17 ugm/ha (4)

Explotación	Especie	Ugm Calculada para CG
ES410830000544	BOVINA	26,52
ES410830000544	CAPRINA	1,49
ES410830000544	PORCINO	0,08

Recintos Determinados para el Cálculo de Garga Ganadera

REE.	REFERENCIA SIGPAC	CULTIVO	DESCRIPCIÓN CULTIVO	S/R	SUP. RESUELTA (ha)
1700000005584978	41-083-002-00004-00002	62000	PASTOS PERMANENTES DE 5 O MAS AÑOS-SIN VARIEDAD	S	118,55
1700000005584979	41-083-002-00016-00005	62000	PASTOS PERMANENTES DE 5 O MAS AÑOS-SIN VARIEDAD	S	1,07
1700000005584980	41-083-002-00017-00001	62000	PASTOS PERMANENTES DE 5 O MAS AÑOS-SIN VARIEDAD	S	40,89
1700000005584981	41-083-002-00016-00001	62000	PASTOS PERMANENTES DE 5 O MAS AÑOS-SIN VARIEDAD	S	3,91
1700000005584982	41-083-002-00016-00004	62000	PASTOS PERMANENTES DE 5 O MAS AÑOS-SIN VARIEDAD	S	0,25

(1) Con incidencias que retienen pago o deniegan el expediente.

(2) Se calcula sobre superficie declarada admisible.

(3) Aplicación del artículo 16 bis del RD 147/2023.

(4) Expediente con algunos recintos de pastos permanentes ubicados en espacios protegidos donde la carga ganadera mínima será 0,1 UGM/ha.

Puede verificar la integridad de una copia de este documento mediante la lectura del código QR adjunto o mediante el acceso a la dirección <https://ws050.juntadeandalucia.es/verificarFirma> indicando el código de VERIFICACIÓN

FIRMADO POR	RAQUEL MARIA ESPIN CRESPO	17/10/2024	
VERIFICACIÓN	Pk2jmJDVJQXVSF7B6ESWF6FEMYA9VL	PÁG. 3932/3958	

**APELLIDOS Y NOMBRE / RAZÓN SOCIAL**

TORRES LINEROS ANTONIA

NIF

****4950*

EXPEDIENTE

1092625

RESOLUCIÓN

DENEGACIÓN DE LA AYUDA

DATOS DE MANTENIMIENTO UNIDADES**GRUPO DE PAGO**

ZONAS DE LIMITACIONES NATURALES

**Sup. Dec.
Admisible**

0,00

**Sup.
Resuelta**

0,00

Sobredecl.

0,00

% Sobredecl.

0,00

RESUMEN DE PAGOS**IMPORTE (Euros)**

	RESUELTO	FEADER	MAPA	CAPADR
A pagar	0,00	0,00	0,00	0,00

APLICACIÓN DE REDUCCIONES Y PENALIZACIONES (%)

Crterios de subvencionabilidad (1)	Presentación tardía	Omisión declaración	Condicionalidad
100,00	0,00	0,00	0,00

IMPORTE (Euros)

Calculado(2)	Reducción	Penalización	Reducción Penalización (3)	Penalización adicional	Resuelto	FEADER	MAPA	CAPADR
0,00 €	0,00 €	0,00 €	0,00 €	0,00 €	0,00 €	0,00 €	0,00 €	0,00 €
Importe Unitario:	54,00 €	Nuevo Importe Unitario:	0,00 €					

RECINTOS PROPUESTOS

REF.	REFERENCIA SIGPAC	CULTIVO	S/R	USO SIGPAC	Sup. Dec. admisible	Sup. Campo	Sup. Determ.	Sup. Resuelta
-67759	41-077-035-00005-0001	OLIVAR	S		1,61		1,61	1,59
1700000005621947	41-077-006-00010-0001	OLIVAR	S		2,46		2,46	2,46
1700000005621948	41-077-006-00110-0001	OLIVAR	R		0,04		0,04	0,04
1700000005621949	41-077-035-00006-0002	OLIVAR	R		2,42		2,42	2,42
1700000005621950	41-077-035-00004-0001	OLIVAR	S		0,04		0,04	0,04
1700000006149388	41-077-034-09002-0006	OLIVAR	S		0,08		0,08	0,08
1700000006149389	41-077-035-00003-0001	OLIVAR	S		0,06		0,06	0,06

INCIDENCIAS**INCIDENCIA DESCRIPCIÓN**

2454	Solicitante de intervención 6613 cuyo regimen de afiliacion a la SS no es ni el sistema especial agrario(cuenta ajena) ni autonomo con actividad agraria.
4272	Verifica que las líneas de declaración de las Solicitudes Únicas no tienen solapes con la capa de Retroactividad Gráfica (ambas de la misma campaña) a nivel de expediente/línea de declaración gráfica de la solicitud. Recinto:41-077-035-00005-00001 Cultivo: - Agregado de la referencia del recinto.:0 Zona de la referencia del recinto.:0 Superficie solapada.:0,02 Id. Incid.:98093236
74018	Productor que no es agricultor a título principal, según los datos del ejercicio fiscal n-1 y seguridad socia.
74053	Importe inferior a 100 Euros

(1) Con incidencias que retienen pago o deniegan el expediente.

(2) Se calcula sobre superficie declarada admisible.

(3) Aplicación del artículo 16 bis del RD 147/2023.

(4) Expediente con algunos recintos de pastos permanentes ubicados en espacios protegidos donde la carga ganadera mínima será 0,1 UGM/ha.

Puede verificar la integridad de una copia de este documento mediante la lectura del código QR adjunto o mediante el acceso a la dirección <https://ws050.juntadeandalucia.es/verificarFirma> indicando el código de VERIFICACIÓN

FIRMADO POR

RAQUEL MARIA ESPIN CRESPO

17/10/2024

VERIFICACIÓN

Pk2jmJDVJQXVSF7B6ESWF6FEMYA9VL

PÁG. 3933/3958



**APELLIDOS Y NOMBRE / RAZÓN SOCIAL**

TORRES MARTIN ESPERANZA

NIF

****4645*

EXPEDIENTE

1052654

RESOLUCIÓN

DENEGACIÓN DE LA AYUDA

DATOS DE MANTENIMIENTO UNIDADES**GRUPO DE PAGO**

ZONAS DE LIMITACIONES NATURALES

**Sup. Dec.
Admisible**

0,00

**Sup.
Resuelta**

0,00

Sobredecl.

0,00

% Sobredecl.

0,00

RESUMEN DE PAGOS**IMPORTE (Euros)**

	RESUELTO	FEADER	MAPA	CAPADR
A pagar	0,00	0,00	0,00	0,00

APLICACIÓN DE REDUCCIONES Y PENALIZACIONES (%)

Crterios de subvencionabilidad (1)	Presentación tardía	Omisión declaración	Condicionalidad
100,00	0,00	0,00	0,00

IMPORTE (Euros)

Calculado(2)	Reducción	Penalización	Reducción Penalización (3)	Penalización adicional	Resuelto	FEADER	MAPA	CAPADR
0,00 €	0,00 €	0,00 €	0,00 €	0,00 €	0,00 €	0,00 €	0,00 €	0,00 €
Importe Unitario:	54,00 €	Nuevo Importe Unitario:	0,00 €					

RECINTOS PROPUESTOS

REF.	REFERENCIA SIGPAC	CULTIVO	S/R	USO SIGPAC	Sup. Dec. admisible	Sup. Campo	Sup. Determ.	Sup. Resuelta
170000006335113	41-077-050-00003-0001	OLIVAR	S		0,07		0,07	0,07
170000006335114	41-077-050-00004-0004	OLIVAR	S		2,79		2,79	2,79

INCIDENCIAS**INCIDENCIA DESCRIPCIÓN**

74018	Productor que no es agricultor a título principal, según los datos del ejercicio fiscal n-1 y seguridad socia.
74053	Importe inferior a 100 Euros

(1) Con incidencias que retienen pago o deniegan el expediente.

(2) Se calcula sobre superficie declarada admisible.

(3) Aplicación del artículo 16 bis del RD 147/2023.

(4) Expediente con algunos recintos de pastos permanentes ubicados en espacios protegidos donde la carga ganadera mínima será 0,1 UGM/ha.

Puede verificar la integridad de una copia de este documento mediante la lectura del código QR adjunto o mediante el acceso a la dirección <https://ws050.juntadeandalucia.es/verificarFirma> indicando el código de VERIFICACIÓN

FIRMADO POR

RAQUEL MARIA ESPIN CRESPO

17/10/2024

VERIFICACIÓN

Pk2jmJDVJQXVSF7B6ESWF6FEMYA9VL

PÁG. 3934/3958



**APELLIDOS Y NOMBRE / RAZÓN SOCIAL**

TORRES QUESADA JOSE

NIF

****4788*

EXPEDIENTE

1073094

RESOLUCIÓN

DENEGACIÓN DE LA AYUDA

DATOS DE MANTENIMIENTO UNIDADES**GRUPO DE PAGO**

ZONAS DE LIMITACIONES NATURALES

Sup. Dec. Admisible

0,00

Sup. Resuelta

0,00

Sobredecl.

0,00

% Sobredecl.

0,00

RESUMEN DE PAGOS**IMPORTE (Euros)**

	RESUELTO	FEADER	MAPA	CAPADR
A pagar	0,00	0,00	0,00	0,00

APLICACIÓN DE REDUCCIONES Y PENALIZACIONES (%)

Crterios de subvencionabilidad (1)	Presentación tardía	Omisión declaración	Condicionalidad
100,00	0,00	0,00	0,00

IMPORTE (Euros)

Calculado(2)	Reducción	Penalización	Reducción Penalización (3)	Penalización adicional	Resuelto	FEADER	MAPA	CAPADR
0,00 €	0,00 €	0,00 €	0,00 €	0,00 €	0,00 €	0,00 €	0,00 €	0,00 €
Importe Unitario:	54,00 €	Nuevo Importe Unitario:	0,00 €					

RECINTOS PROPUESTOS

REF.	REFERENCIA SIGPAC	CULTIVO	S/R	USO SIGPAC	Sup. Dec. admisible	Sup. Campo	Sup. Determ.	Sup. Resuelta
-905732	41-045-005-00070-0001	GIRASOL	S		0,08		0,08	0,08
-905731	41-045-005-00069-0001	GIRASOL	S		0,06		0,06	0,06
170000005884577	41-045-005-00067-0001	GIRASOL	S		0,53		0,53	0,53
170000005884578	41-045-005-00072-0001	GIRASOL	S		0,65		0,65	0,65
170000005884579	41-045-005-00069-0001	GIRASOL	S		0,08		0,08	0,08
170000005884582	41-045-005-00070-0001	GIRASOL	S		0,11		0,11	0,11

INCIDENCIAS**INCIDENCIA DESCRIPCIÓN**

463	Productor que en su Declaración responsable no marca SÍ o NO en la casilla de "Realiza alguna actividad de las incluidas en el R.D."
2454	Solicitante de intervención 6613 cuyo regimen de afiliacion a la SS no es ni el sistema especial agrario(cuenta ajena) ni autonomo con actividad agraria.
74018	Productor que no es agricultor a título principal, según los datos del ejercicio fiscal n-1 y seguridad socia.
74053	Importe inferior a 100 Euros

(1) Con incidencias que retienen pago o deniegan el expediente.

(2) Se calcula sobre superficie declarada admisible.

(3) Aplicación del artículo 16 bis del RD 147/2023.

(4) Expediente con algunos recintos de pastos permanentes ubicados en espacios protegidos donde la carga ganadera mínima será 0,1 UGM/ha.

Puede verificar la integridad de una copia de este documento mediante la lectura del código QR adjunto o mediante el acceso a la dirección <https://ws050.juntadeandalucia.es/verificarFirma> indicando el código de VERIFICACIÓN

FIRMADO POR

RAQUEL MARIA ESPIN CRESPO

17/10/2024

VERIFICACIÓN

Pk2jmJDVJQXVSF7B6ESWF6FEMYA9VL

PÁG. 3935/3958



**APELLIDOS Y NOMBRE / RAZÓN SOCIAL**

VALDERAS FUENTE MANUEL JESUS

NIF

****3004*

EXPEDIENTE

1034700

RESOLUCIÓN

DENEGACIÓN DE LA AYUDA

DATOS DE MANTENIMIENTO UNIDADES**GRUPO DE PAGO**

ZONAS DE LIMITACIONES NATURALES

**Sup. Dec.
Admisible**

0,00

**Sup.
Resuelta**

0,00

Sobredecl.

0,00

% Sobredecl.

0,00

RESUMEN DE PAGOS**IMPORTE (Euros)**

	RESUELTO	FEADER	MAPA	CAPADR
A pagar	0,00	0,00	0,00	0,00

APLICACIÓN DE REDUCCIONES Y PENALIZACIONES (%)

Crterios de subvencionabilidad (1)	Presentación tardía	Omisión declaración	Condicionalidad
100,00	0,00	0,00	0,00

IMPORTE (Euros)

Calculado(2)	Reducción	Penalización	Reducción Penalización (3)	Penalización adicional	Resuelto	FEADER	MAPA	CAPADR
0,00 €	0,00 €	0,00 €	0,00 €	0,00 €	0,00 €	0,00 €	0,00 €	0,00 €
Importe Unitario:	54,00 €	Nuevo Importe Unitario:	0,00 €					

RECINTOS PROPUESTOS

REF.	REFERENCIA SIGPAC	CULTIVO	S/R	USO SIGPAC	Sup. Dec. admisible	Sup. Campo	Sup. Determ.	Sup. Resuelta
170000002920095	41-078-006-00010-0003	OLIVAR	S		4,33		4,33	4,33

INCIDENCIAS**INCIDENCIA DESCRIPCIÓN**

2454	Solicitante de intervención 6613 cuyo regimen de afiliación a la SS no es ni el sistema especial agrario(cuenta ajena) ni autonomo con actividad agraria.
74018	Productor que no es agricultor a título principal, según los datos del ejercicio fiscal n-1 y seguridad socia.
74053	Importe inferior a 100 Euros

(1) Con incidencias que retienen pago o deniegan el expediente.

(2) Se calcula sobre superficie declarada admisible.

(3) Aplicación del artículo 16 bis del RD 147/2023.

(4) Expediente con algunos recintos de pastos permanentes ubicados en espacios protegidos donde la carga ganadera mínima será 0,1 UGM/ha.

Puede verificar la integridad de una copia de este documento mediante la lectura del código QR adjunto o mediante el acceso a la dirección <https://ws050.juntadeandalucia.es/verificarFirma> indicando el código de VERIFICACIÓN

FIRMADO POR

RAQUEL MARIA ESPIN CRESPO

17/10/2024

VERIFICACIÓN

Pk2jmJDVJQXVSF7B6ESWF6FEMYA9VL

PÁG. 3936/3958



**APELLIDOS Y NOMBRE / RAZÓN SOCIAL**

VARGAS ANDRADE FABIAN

NIF

****2655*

EXPEDIENTE

1150879

RESOLUCIÓN

DENEGACIÓN DE LA AYUDA

DATOS DE MANTENIMIENTO UNIDADES**GRUPO DE PAGO**

ZONAS DE LIMITACIONES NATURALES

**Sup. Dec.
Admisible**

46,66

**Sup.
Resuelta**

29,66

Sobredecl.

17,00

% Sobredecl.

36,43

RESUMEN DE PAGOS

	IMPORTE (Euros)			
	RESUELTO	FEADER	MAPA	CAPADR
A pagar	0,00	0,00	0,00	0,00

APLICACIÓN DE REDUCCIONES Y PENALIZACIONES (%)

Crterios de subvencionabilidad (1)	Presentación tardía	Omisión declaración	Condicionalidad
100,00	0,00	0,00	0,00

IMPORTE (Euros)

Calculado(2)	Reducción	Penalización	Reducción Penalización (3)	Penalización adicional	Resuelto	FEADER	MAPA	CAPADR
1.188,00 €	432,83 €	755,17 €	0,00 €	0,00 €	0,00 €	0,00 €	0,00 €	0,00 €
Importe Unitario:	54,00 €	Nuevo Importe Unitario:	25,46 €					

(1) Con incidencias que retienen pago o deniegan el expediente.

(2) Se calcula sobre superficie declarada admisible.

(3) Aplicación del artículo 16 bis del RD 147/2023.

(4) Expediente con algunos recintos de pastos permanentes ubicados en espacios protegidos donde la carga ganadera mínima será 0,1 UGM/ha.

Puede verificar la integridad de una copia de este documento mediante la lectura del código QR adjunto o mediante el acceso a la dirección <https://ws050.juntadeandalucia.es/verificarFirma> indicando el código de VERIFICACIÓN

FIRMADO POR

RAQUEL MARIA ESPIN CRESPO

17/10/2024

VERIFICACIÓN

Pk2jmJDVJQXVSF7B6ESWF6FEMYA9VL

PÁG. 3937/3958



**RECINTOS PROPUESTOS**

REF.	REFERENCIA SIGPAC	CULTIVO	S/R	USO SIGPAC	Sup. Dec. admisible	Sup. Campo	Sup. Determ.	Sup. Resuelta
170000005833416	41-077-054-00004-0002	OLIVAR	S		0,03	0,00	0,03	0,00
170000005833417	41-077-054-00101-0004	OLIVAR	S		0,29	0,00	0,29	0,00
170000005833418	41-077-054-00102-0002	OLIVAR	S		3,34	0,00	3,34	0,00
170000005833421	41-077-054-00027-0001	OLIVAR	S		1,72	0,00	1,72	0,00
170000005833422	41-077-054-00030-0001	OLIVAR	S		0,06		0,06	0,06
170000005833423	41-077-054-00037-0001	OLIVAR	S		1,45	0,00	1,45	0,00
170000005833424	41-077-054-09009-0004	OLIVAR	S		0,02	0,00	0,02	0,00
170000005833425	41-077-054-09009-0004	OLIVAR	S		0,01	0,00	0,01	0,00
170000005833429	41-077-054-00036-0002	OLIVAR	S		5,02	0,00	5,02	0,00
170000005833431	41-077-054-00064-0015	ALMENDROS	S		1,87		1,87	1,87
170000005833432	41-077-054-00065-0001	OLIVAR	S		0,01		0,01	0,01
170000005833433	41-077-054-00118-0002	ALMENDROS	S		0,34		0,34	0,34
170000005833434	41-077-054-00065-0001	OLIVAR	S		0,06	0,00	0,06	0,00
170000005833435	41-077-054-00118-0001	OLIVAR	S		0,04	0,00	0,04	0,00
170000005833436	41-077-054-00047-0001	OLIVAR	S		1,24	0,00	1,24	0,00
170000005833437	41-077-054-00050-0002	OLIVAR	S		0,05	0,00	0,05	0,00
170000005833438	41-077-054-00101-0004	OLIVAR	S		0,06		0,06	0,00
170000005833439	41-077-054-00102-0002	OLIVAR	S		3,36		3,36	3,36
170000005833440	41-077-054-00094-0001	OLIVAR	S		0,06		0,06	0,06
170000005833441	41-077-054-00096-0001	OLIVAR	S		2,98		2,98	2,98
170000005833442	41-077-054-00088-0003	ALMENDROS	S		0,19		0,19	0,19
170000005833443	41-077-054-00091-0001	OLIVAR	S		0,02	0,00	0,02	0,00
170000005833444	41-077-054-00115-0003	ALMENDROS	S		1,18		1,18	1,18
170000005833448	41-077-054-00022-0001	OLIVAR	S		0,05		0,05	0,05
170000005833449	41-077-054-00028-0001	OLIVAR	S		0,34	0,00	0,34	0,00
170000005833450	41-077-054-00029-0001	OLIVAR	S		0,04	0,00	0,04	0,00
170000005833451	41-077-054-00038-0002	OLIVAR	S		1,46	0,00	1,46	0,00
170000005833452	41-077-054-00054-0001	OLIVAR	S		0,05		0,05	0,05
170000005833453	41-077-054-00088-0002	OLIVAR	S		1,23		1,23	1,23
170000005833454	41-077-054-00082-0001	OLIVAR	S		1,81	0,00	1,81	0,00
170000005833455	41-077-054-00082-0001	OLIVAR	S		3,12		3,12	3,12
170000005833456	41-077-054-00083-0001	OLIVAR	S		0,24		0,24	0,24
170000005833457	41-077-054-00085-0002	OLIVAR	S		0,02		0,02	0,02
170000005836414	41-077-054-00093-0001	OLIVAR	S		0,01		0,01	0,01
170000005836415	41-077-054-00096-0001	OLIVAR	S		0,05		0,05	0,05
170000005836417	41-077-054-00108-0002	OLIVAR	S		3,07		3,07	3,07
170000005836424	41-077-054-00054-0001	OLIVAR	S		0,04		0,04	0,04
170000005836425	41-077-054-00088-0002	OLIVAR	S		7,03		7,03	7,03
170000005836428	41-077-054-00071-0003	OLIVAR	S		0,02		0,02	0,02
170000005836429	41-077-054-00071-0003	OLIVAR	S		0,01		0,01	0,01
170000005836431	41-077-054-00069-0003	OLIVAR	S		3,83		3,83	3,83
170000005836432	41-077-054-00081-0001	OLIVAR	S		0,84		0,84	0,84

INCIDENCIAS**INCIDENCIA DESCRIPCIÓN**

- 4272 Verifica que las líneas de declaración de las Solicitudes Únicas no tienen solapes con la capa de Retroactividad Gráfica (ambas de la misma campaña) a nivel de expediente/línea de declaración gráfica de la solicitud.
 Recinto:41-077-054-00101-00004 Cultivo: - Agregado de la referencia del recinto.:0 Zona de la referencia del recinto.:0 Superficie solapada.:0,06 Id. Incid.:98093265
 Recinto:41-077-054-09009-00004 Cultivo: - Agregado de la referencia del recinto.:0 Zona de la referencia del recinto.:0 Superficie solapada.:0,02 Id. Incid.:98093264
- 74053 Importe inferior a 100 Euros

(1) Con incidencias que retienen pago o deniegan el expediente.

(2) Se calcula sobre superficie declarada admisible.

(3) Aplicación del artículo 16 bis del RD 147/2023.

(4) Expediente con algunos recintos de pastos permanentes ubicados en espacios protegidos donde la carga ganadera mínima será 0,1 UGM/ha.

Puede verificar la integridad de una copia de este documento mediante la lectura del código QR adjunto o mediante el acceso a la dirección <https://ws050.juntadeandalucia.es/verificarFirma> indicando el código de VERIFICACIÓN

FIRMADO POR

RAQUEL MARIA ESPIN CRESPO

17/10/2024

VERIFICACIÓN

Pk2jmJDVJQXVSF7B6ESWF6FEMYA9VL

PÁG. 3938/3958





APELLIDOS Y NOMBRE / RAZÓN SOCIAL VARGAS RODRIGUEZ FRANCISCA CONSOLACION
NIF ****8170*
EXPEDIENTE 1181784
RESOLUCIÓN DENEGACIÓN DE LA AYUDA

DATOS DE MANTENIMIENTO UNIDADES

GRUPO DE PAGO	Sup. Dec. Admisible	Sup. Resuelta	Sobredecl.	% Sobredecl.
ZONAS DE LIMITACIONES NATURALES	0,00	0,00	0,00	0,00

RESUMEN DE PAGOS

	IMPORTE (Euros)			
	RESUELTO	FEADER	MAPA	CAPADR
A pagar	0,00	0,00	0,00	0,00

APLICACIÓN DE REDUCCIONES Y PENALIZACIONES (%)

Crterios de subvencionabilidad (1)	Presentación tardía	Omisión declaración	Condicionalidad
100,00	0,00	0,00	0,00

IMPORTE (Euros)

Calculado(2)	Reducción	Penalización	Reducción Penalización (3)	Penalización adicional	Resuelto	FEADER	MAPA	CAPADR
0,00 €	0,00 €	0,00 €	0,00 €	0,00 €	0,00 €	0,00 €	0,00 €	0,00 €
Importe Unitario:	54,00 €	Nuevo Importe Unitario:	0,00 €					

RECINTOS PROPUESTOS

REF.	REFERENCIA SIGPAC	CULTIVO	S/R	USO SIGPAC	Sup. Dec. admisible	Sup. Campo	Sup. Determ.	Sup. Resuelta
-1073639	41-077-004-00175-0002	OLIVAR	S		0,04		0,04	0,04
1700000007071362	41-077-004-00146-0002	OLIVAR	S		0,01		0,01	0,01
1700000007071363	41-077-004-00147-0002	OLIVAR	S		1,29		1,29	1,29
1700000007071364	41-077-006-00015-0001	OLIVAR	S		2,70		2,70	2,70
1700000007071365	41-077-004-00194-0001	OLIVAR	S		1,23		1,23	1,23
1700000007071367	41-077-004-00195-0001	OLIVAR	S		1,36		1,36	1,36
1700000007071368	41-077-004-00196-0001	OLIVAR	S		1,09		1,09	1,09
1700000007071369	41-077-004-00197-0001	OLIVAR	S		0,97		0,97	0,97
1700000007071371	41-077-004-00195-0002	OLIVAR	S		0,04		0,04	0,04
1700000007071372	41-077-004-00196-0002	OLIVAR	S		0,24		0,24	0,24
1700000007071373	41-077-004-00197-0002	OLIVAR	S		0,25		0,25	0,25

INCIDENCIAS

INCIDENCIA DESCRIPCIÓN

74018	Productor que no es agricultor a título principal, según los datos del ejercicio fiscal n-1 y seguridad socia.
74053	Importe inferior a 100 Euros

(1) Con incidencias que retienen pago o deniegan el expediente.

(2) Se calcula sobre superficie declarada admisible.

(3) Aplicación del artículo 16 bis del RD 147/2023.

(4) Expediente con algunos recintos de pastos permanentes ubicados en espacios protegidos donde la carga ganadera mínima será 0,1 UGM/ha.

Puede verificar la integridad de una copia de este documento mediante la lectura del código QR adjunto o mediante el acceso a la dirección <https://ws050.juntadeandalucia.es/verificarFirma> indicando el código de VERIFICACIÓN

FIRMADO POR	RAQUEL MARIA ESPIN CRESPO	17/10/2024	
VERIFICACIÓN	Pk2jmJDVJQXVSF7B6ESWF6FEMYA9VL	PÁG. 3939/3958	



APELLIDOS Y NOMBRE / RAZÓN SOCIAL

VARGAS ROMERO SANTIAGO

NIF

***9339*

EXPEDIENTE

1214556

RESOLUCIÓN

DENEGACIÓN DE LA AYUDA

DATOS DE MANTENIMIENTO UNIDADES

GRUPO DE PAGO

ZONAS DE LIMITACIONES NATURALES

**Sup. Dec.
Admisible**

0,00

**Sup.
Resuelta**

0,00

Sobredecl.

0,00

% Sobredecl.

0,00

RESUMEN DE PAGOS

	IMPORTE (Euros)			
	RESUELTO	FEADER	MAPA	CAPADR
A pagar	0,00	0,00	0,00	0,00

APLICACIÓN DE REDUCCIONES Y PENALIZACIONES (%)

Crterios de subvencionabilidad (1)	Presentación tardía	Omisión declaración	Condicionalidad
100,00	0,00	0,00	0,00

IMPORTE (Euros)

Calculado(2)	Reducción	Penalización	Reducción Penalización (3)	Penalización adicional	Resuelto	FEADER	MAPA	CAPADR
0,00 €	0,00 €	0,00 €	0,00 €	0,00 €	0,00 €	0,00 €	0,00 €	0,00 €
Importe Unitario:	54,00 €	Nuevo Importe Unitario:	0,00 €					

RECINTOS PROPUESTOS

REF.	REFERENCIA SIGPAC	CULTIVO	S/R	USO SIGPAC	Sup. Dec. admisible	Sup. Campo	Sup. Determ.	Sup. Resuelta
-1094077	41-002-006-00097-0008	OLIVAR	S		0,05		0,05	0,05
-744927	41-002-006-00097-0006	OLIVAR	S		0,95		0,95	0,95
1700000006168220	41-002-006-00042-0001	OLIVAR	S		0,01		0,01	0,01
1700000006168221	41-002-006-09004-0013	OLIVAR	S		0,04		0,04	0,04
1700000006168222	41-002-012-00342-0001	OLIVAR	S		0,59		0,59	0,59
1700000006168223	41-002-006-00044-0001	OLIVAR	S		4,58		4,58	4,58
1700000006168224	41-002-006-00043-0003	OLIVAR	S		0,52		0,52	0,52
1700000006168225	41-002-006-00097-0001	OLIVAR	S		3,14		3,14	3,14
1700000006168226	41-002-006-00042-0002	OLIVAR	S		0,80		0,80	0,80
1700000006168227	41-002-006-00097-0003	PASTOS PERMANENTES DE 5 O MAS AÑOS	S		0,03		0,03	0,03
1700000006168228	41-002-006-00042-0003	PASTOS PERMANENTES DE 5 O MAS AÑOS	S		0,03		0,03	0,03
1700000006168229	41-002-006-00097-0004	PASTOS PERMANENTES DE 5 O MAS AÑOS	S		5,63		5,63	5,63
1700000006168230	41-002-006-00098-0001	PASTOS PERMANENTES DE 5 O MAS AÑOS	S		0,19		0,19	0,19

INCIDENCIAS

INCIDENCIA DESCRIPCIÓN

2454	Solicitante de intervención 6613 cuyo regimen de afiliacion a la SS no es ni el sistema especial agrario(cuenta ajena) ni autonomo con actividad agraria.
74018	Productor que no es agricultor a título principal, según los datos del ejercicio fiscal n-1 y seguridad socia.
74053	Importe inferior a 100 Euros

(1) Con incidencias que retienen pago o deniegan el expediente.

(2) Se calcula sobre superficie declarada admisible.

(3) Aplicación del artículo 16 bis del RD 147/2023.

(4) Expediente con algunos recintos de pastos permanentes ubicados en espacios protegidos donde la carga ganadera mínima será 0,1 UGM/ha.

Puede verificar la integridad de una copia de este documento mediante la lectura del código QR adjunto o mediante el acceso a la dirección <https://ws050.juntadeandalucia.es/verificarFirma> indicando el código de VERIFICACIÓN

FIRMADO POR

RAQUEL MARIA ESPIN CRESPO

17/10/2024

VERIFICACIÓN

Pk2jmJDVJQXVSF7B6ESWF6FEMYA9VL

PÁG. 3940/3958





Datos considerados para el Cálculo de la Carga Ganadera del expediente

Superficie determinada para Cálculo Carga Ganadera: 5,88 ha

Carga Ganadera del Expediente: 1,73 ugm/ha (4)

<u>Explotación</u>	<u>Especie</u>	<u>Ugm Calculada para CG</u>
ES410020000780	CAPRINA	0,75
ES410020000780	PORCINO	9,44

Recintos Determinados para el Cálculo de Garga Ganadera

<u>REF.</u>	<u>REFERENCIA SIGPAC</u>	<u>CULTIVO</u>	<u>DESCRIPCIÓN CULTIVO</u>	<u>S/R</u>	<u>SUP. RESUELTA (ha)</u>
1700000006168227	41-002-006-00097-00003	62000	PASTOS PERMANENTES DE 5 O MAS AÑOS-SIN VARIEDAD	S	0,03
1700000006168228	41-002-006-00042-00003	62000	PASTOS PERMANENTES DE 5 O MAS AÑOS-SIN VARIEDAD	S	0,03
1700000006168229	41-002-006-00097-00004	62000	PASTOS PERMANENTES DE 5 O MAS AÑOS-SIN VARIEDAD	S	5,63
1700000006168230	41-002-006-00098-00001	62000	PASTOS PERMANENTES DE 5 O MAS AÑOS-SIN VARIEDAD	S	0,19

(1) Con incidencias que retienen pago o deniegan el expediente.

(2) Se calcula sobre superficie declarada admisible.

(3) Aplicación del artículo 16 bis del RD 147/2023.

(4) Expediente con algunos recintos de pastos permanentes ubicados en espacios protegidos donde la carga ganadera mínima será 0,1 UGM/ha.

Puede verificar la integridad de una copia de este documento mediante la lectura del código QR adjunto o mediante el acceso a la dirección <https://ws050.juntadeandalucia.es/verificarFirma> indicando el código de VERIFICACIÓN

FIRMADO POR

RAQUEL MARIA ESPIN CRESPO

17/10/2024

VERIFICACIÓN

Pk2jmJDVJQXVSF7B6ESWF6FEMYA9VL

PÁG. 3941/3958





APELLIDOS Y NOMBRE / RAZÓN SOCIAL

VAZQUEZ LUCAS DIEGO

NIF
****3963*

EXPEDIENTE
1147303

RESOLUCIÓN
DENEGACIÓN DE LA AYUDA

DATOS DE MANTENIMIENTO UNIDADES

GRUPO DE PAGO	Sup. Dec. Admisible	Sup. Resuelta	Sobredecl.	% Sobredecl.
ZONAS DE LIMITACIONES NATURALES	0,00	0,00	0,00	0,00

RESUMEN DE PAGOS

	IMPORTE (Euros)			
	RESUELTO	FEADER	MAPA	CAPADR
A pagar	0,00	0,00	0,00	0,00

APLICACIÓN DE REDUCCIONES Y PENALIZACIONES (%)

Criterios de subvencionabilidad (1)	Presentación tardía	Omisión declaración	Condicionidad
100,00	0,00	0,00	0,00

IMPORTE (Euros)

Calculado(2)	Reducción	Penalización	Reducción Penalización (3)	Penalización adicional	Resuelto	FEADER	MAPA	CAPADR
0,00 €	0,00 €	0,00 €	0,00 €	0,00 €	0,00 €	0,00 €	0,00 €	0,00 €
Importe Unitario:	54,00 €	Nuevo Importe Unitario:	0,00 €					

RECINTOS PROPUESTOS

REF.	REFERENCIA SIGPAC	CULTIVO	S/R	USO SIGPAC	Sup. Dec. admisible	Sup. Campo	Sup. Determ.	Sup. Resuelta
-1507931	41-065-002-00037-0001	OLIVAR	S		0,03		0,03	0,03
-105619	41-065-042-00018-0008	OLIVAR	R		0,55		0,55	0,55
1700000006627241	41-065-042-00018-0013	OLIVAR	R		0,15		0,15	0,15
1700000006627242	41-065-042-00153-0008	OLIVAR	R		0,01		0,01	0,01
1700000006627243	41-065-002-00042-0001	OLIVAR	S		0,82		0,82	0,82
1700000006627244	41-065-002-00041-0001	OLIVAR	S		0,97		0,97	0,97
1700000006627245	41-065-042-00005-0003	OLIVAR	R		0,91		0,91	0,91
1700000006627247	41-065-042-00022-0003	OLIVAR	R		0,43		0,43	0,43
1700000006627248	41-065-042-00020-0005	OLIVAR	R		0,82		0,82	0,82

INCIDENCIAS

INCIDENCIA DESCRIPCIÓN

74018	Productor que no es agricultor a título principal, según los datos del ejercicio fiscal n-1 y seguridad socia.
74053	Importe inferior a 100 Euros

(1) Con incidencias que retienen pago o deniegan el expediente.

(2) Se calcula sobre superficie declarada admisible.

(3) Aplicación del artículo 16 bis del RD 147/2023.

(4) Expediente con algunos recintos de pastos permanentes ubicados en espacios protegidos donde la carga ganadera mínima será 0,1 UGM/ha.

Puede verificar la integridad de una copia de este documento mediante la lectura del código QR adjunto o mediante el acceso a la dirección <https://ws050.juntadeandalucia.es/verificarFirma> indicando el código de VERIFICACIÓN

FIRMADO POR	RAQUEL MARIA ESPIN CRESPO	17/10/2024
VERIFICACIÓN	Pk2jmJDVJQXVSF7B6ESWF6FEMYA9VL	PÁG. 3942/3958



**APELLIDOS Y NOMBRE / RAZÓN SOCIAL**

VEGA GOMEZ ALEJANDRA RAQUEL

NIF

****3707*

EXPEDIENTE

1222702

RESOLUCIÓN

DENEGACIÓN DE LA AYUDA

DATOS DE MANTENIMIENTO UNIDADES**GRUPO DE PAGO**

ZONAS DE LIMITACIONES NATURALES

**Sup. Dec.
Admisible**

0,00

**Sup.
Resuelta**

0,00

Sobredecl.

0,00

% Sobredecl.

0,00

RESUMEN DE PAGOS**IMPORTE (Euros)**

	<u>RESUELTO</u>	<u>FEADER</u>	<u>MAPA</u>	<u>CAPADR</u>
A pagar	0,00	0,00	0,00	0,00

APLICACIÓN DE REDUCCIONES Y PENALIZACIONES (%)

Criterios de subvencionabilidad (1)	Presentación tardía	Omisión declaración	Condicionabilidad
100,00	0,00	0,00	0,00

IMPORTE (Euros)

Calculado(2)	Reducción	Penalización	Reducción Penalización (3)	Penalización adicional	Resuelto	FEADER	MAPA	CAPADR
0,00 €	0,00 €	0,00 €	0,00 €	0,00 €	0,00 €	0,00 €	0,00 €	0,00 €
Importe Unitario:	54,00 €	Nuevo Importe Unitario:	0,00 €					

(1) Con incidencias que retienen pago o deniegan el expediente.

(2) Se calcula sobre superficie declarada admisible.

(3) Aplicación del artículo 16 bis del RD 147/2023.

(4) Expediente con algunos recintos de pastos permanentes ubicados en espacios protegidos donde la carga ganadera mínima será 0,1 UGM/ha.

Puede verificar la integridad de una copia de este documento mediante la lectura del código QR adjunto o mediante el acceso a la dirección <https://ws050.juntadeandalucia.es/verificarFirma> indicando el código de VERIFICACIÓN

FIRMADO POR

RAQUEL MARIA ESPIN CRESPO

17/10/2024

VERIFICACIÓN

Pk2jmJDVJQXVSF7B6ESWF6FEMYA9VL

PÁG. 3943/3958



**INCIDENCIAS****INCIDENCIA DESCRIPCIÓN**

74053	Importe inferior a 100 Euros
74336	Recinto con uso declarado o cultivo declarado NO válido
86119	Recinto:41-002-010-00021-00001 Cultivo:358000 MEZCLA DE FORESTALES-SIN VARIEDAD Secano Uso Sigpac:FO Carga ganadera NO cumple con el valor mínimo de 0,2 UGM/ha. Recinto:41-002-010-00020-00002 Cultivo:62000 PASTOS PERMANENTES DE 5 O MAS AÑOS-SIN VARIEDAD Secano Carga Ganadera:0 Recinto:41-002-010-00020-00003 Cultivo:62000 PASTOS PERMANENTES DE 5 O MAS AÑOS-SIN VARIEDAD Secano Carga Ganadera:0 Recinto:41-002-010-00020-00004 Cultivo:62000 PASTOS PERMANENTES DE 5 O MAS AÑOS-SIN VARIEDAD Secano Carga Ganadera:0 Recinto:41-002-010-00020-00006 Cultivo:62000 PASTOS PERMANENTES DE 5 O MAS AÑOS-SIN VARIEDAD Secano Carga Ganadera:0 Recinto:41-002-010-00020-00007 Cultivo:62000 PASTOS PERMANENTES DE 5 O MAS AÑOS-SIN VARIEDAD Secano Carga Ganadera:0 Recinto:41-002-010-00021-00003 Cultivo:62000 PASTOS PERMANENTES DE 5 O MAS AÑOS-SIN VARIEDAD Secano Carga Ganadera:0 Recinto:41-002-010-00022-00005 Cultivo:62000 PASTOS PERMANENTES DE 5 O MAS AÑOS-SIN VARIEDAD Secano Carga Ganadera:0 Recinto:41-002-010-00022-00006 Cultivo:62000 PASTOS PERMANENTES DE 5 O MAS AÑOS-SIN VARIEDAD Secano Carga Ganadera:0 Recinto:41-002-010-00022-00010 Cultivo:62000 PASTOS PERMANENTES DE 5 O MAS AÑOS-SIN VARIEDAD Secano Carga Ganadera:0 Recinto:41-002-010-00022-00011 Cultivo:62000 PASTOS PERMANENTES DE 5 O MAS AÑOS-SIN VARIEDAD Secano Carga Ganadera:0 Recinto:41-002-010-00022-00012 Cultivo:62000 PASTOS PERMANENTES DE 5 O MAS AÑOS-SIN VARIEDAD Secano Carga Ganadera:0 Recinto:41-002-010-00023-00002 Cultivo:62000 PASTOS PERMANENTES DE 5 O MAS AÑOS-SIN VARIEDAD Secano Carga Ganadera:0 Recinto:41-002-010-00024-00001 Cultivo:62000 PASTOS PERMANENTES DE 5 O MAS AÑOS-SIN VARIEDAD Secano Carga Ganadera:0
86122	Recinto superficie forrajera que realiza la actividad de producción de pastoreo y no declara el o los códigos del Registro de Explotaciones Ganaderas de Andalucía, REGA. Recinto:41-002-010-00020-00002 Cultivo:62000 PASTOS PERMANENTES DE 5 O MAS AÑOS-SIN VARIEDAD Secano Recinto:41-002-010-00020-00003 Cultivo:62000 PASTOS PERMANENTES DE 5 O MAS AÑOS-SIN VARIEDAD Secano Recinto:41-002-010-00020-00004 Cultivo:62000 PASTOS PERMANENTES DE 5 O MAS AÑOS-SIN VARIEDAD Secano Recinto:41-002-010-00020-00006 Cultivo:62000 PASTOS PERMANENTES DE 5 O MAS AÑOS-SIN VARIEDAD Secano Recinto:41-002-010-00020-00007 Cultivo:62000 PASTOS PERMANENTES DE 5 O MAS AÑOS-SIN VARIEDAD Secano Recinto:41-002-010-00021-00003 Cultivo:62000 PASTOS PERMANENTES DE 5 O MAS AÑOS-SIN VARIEDAD Secano Recinto:41-002-010-00022-00005 Cultivo:62000 PASTOS PERMANENTES DE 5 O MAS AÑOS-SIN VARIEDAD Secano Recinto:41-002-010-00022-00006 Cultivo:62000 PASTOS PERMANENTES DE 5 O MAS AÑOS-SIN VARIEDAD Secano Recinto:41-002-010-00022-00010 Cultivo:62000 PASTOS PERMANENTES DE 5 O MAS AÑOS-SIN VARIEDAD Secano Recinto:41-002-010-00022-00011 Cultivo:62000 PASTOS PERMANENTES DE 5 O MAS AÑOS-SIN VARIEDAD Secano Recinto:41-002-010-00022-00012 Cultivo:62000 PASTOS PERMANENTES DE 5 O MAS AÑOS-SIN VARIEDAD Secano Recinto:41-002-010-00023-00002 Cultivo:62000 PASTOS PERMANENTES DE 5 O MAS AÑOS-SIN VARIEDAD Secano Recinto:41-002-010-00024-00001 Cultivo:62000 PASTOS PERMANENTES DE 5 O MAS AÑOS-SIN VARIEDAD Secano
86124	Recinto de forrajera para Cálculo de Carga Ganadera que No pertenece a Explotación. Recinto:41-002-010-00020-00002 Cultivo:62000 PASTOS PERMANENTES DE 5 O MAS AÑOS-SIN VARIEDAD Secano Recinto:41-002-010-00020-00003 Cultivo:62000 PASTOS PERMANENTES DE 5 O MAS AÑOS-SIN VARIEDAD Secano Recinto:41-002-010-00020-00004 Cultivo:62000 PASTOS PERMANENTES DE 5 O MAS AÑOS-SIN VARIEDAD Secano Recinto:41-002-010-00020-00006 Cultivo:62000 PASTOS PERMANENTES DE 5 O MAS AÑOS-SIN VARIEDAD Secano Recinto:41-002-010-00020-00007 Cultivo:62000 PASTOS PERMANENTES DE 5 O MAS AÑOS-SIN VARIEDAD Secano Recinto:41-002-010-00021-00003 Cultivo:62000 PASTOS PERMANENTES DE 5 O MAS AÑOS-SIN VARIEDAD Secano Recinto:41-002-010-00022-00005 Cultivo:62000 PASTOS PERMANENTES DE 5 O MAS AÑOS-SIN VARIEDAD Secano Recinto:41-002-010-00022-00006 Cultivo:62000 PASTOS PERMANENTES DE 5 O MAS AÑOS-SIN VARIEDAD Secano Recinto:41-002-010-00022-00010 Cultivo:62000 PASTOS PERMANENTES DE 5 O MAS AÑOS-SIN VARIEDAD Secano Recinto:41-002-010-00022-00011 Cultivo:62000 PASTOS PERMANENTES DE 5 O MAS AÑOS-SIN VARIEDAD Secano Recinto:41-002-010-00022-00012 Cultivo:62000 PASTOS PERMANENTES DE 5 O MAS AÑOS-SIN VARIEDAD Secano Recinto:41-002-010-00023-00002 Cultivo:62000 PASTOS PERMANENTES DE 5 O MAS AÑOS-SIN VARIEDAD Secano Recinto:41-002-010-00024-00001 Cultivo:62000 PASTOS PERMANENTES DE 5 O MAS AÑOS-SIN VARIEDAD Secano

(1) Con incidencias que retienen pago o deniegan el expediente.

(2) Se calcula sobre superficie declarada admisible.

(3) Aplicación del artículo 16 bis del RD 147/2023.

(4) Expediente con algunos recintos de pastos permanentes ubicados en espacios protegidos donde la carga ganadera mínima será 0,1 UGM/ha.

Puede verificar la integridad de una copia de este documento mediante la lectura del código QR adjunto o mediante el acceso a la dirección <https://ws050.juntadeandalucia.es/verificarFirma> indicando el código de VERIFICACIÓN

FIRMADO POR	RAQUEL MARIA ESPIN CRESPO	17/10/2024
VERIFICACIÓN	Pk2jmJDVJQXVSF7B6ESWF6FEMYA9VL	PÁG. 3944/3958





Datos considerados para el Cálculo de la Carga Ganadera del expediente

Superficie determinada para Cálculo Carga Ganadera: 0,00 ha
Carga Ganadera del Expediente: 0,00 ugm/ha

Incidencias de carga ganadera

INCIDENCIA DESCRIPCIÓN

3790	Recinto declarado inactivo Recinto:41-048-013-00069-00001 Cultivo: -
86122	Recinto superficie forrajera que realiza la actividad de producción de pastoreo y no declara el o los códigos del Registro de Explotaciones Ganaderas de Andalucía, REGA. Recinto:41-002-010-00020-00002 Cultivo:62000 PASTOS PERMANENTES DE 5 O MAS AÑOS-SIN VARIEDAD Secano Recinto:41-002-010-00022-00011 Cultivo:62000 PASTOS PERMANENTES DE 5 O MAS AÑOS-SIN VARIEDAD Secano Recinto:41-002-010-00022-00010 Cultivo:62000 PASTOS PERMANENTES DE 5 O MAS AÑOS-SIN VARIEDAD Secano Recinto:41-002-010-00022-00005 Cultivo:62000 PASTOS PERMANENTES DE 5 O MAS AÑOS-SIN VARIEDAD Secano Recinto:41-002-010-00022-00012 Cultivo:62000 PASTOS PERMANENTES DE 5 O MAS AÑOS-SIN VARIEDAD Secano Recinto:41-002-010-00022-00006 Cultivo:62000 PASTOS PERMANENTES DE 5 O MAS AÑOS-SIN VARIEDAD Secano Recinto:41-002-010-00024-00001 Cultivo:62000 PASTOS PERMANENTES DE 5 O MAS AÑOS-SIN VARIEDAD Secano Recinto:41-002-010-00023-00002 Cultivo:62000 PASTOS PERMANENTES DE 5 O MAS AÑOS-SIN VARIEDAD Secano Recinto:41-002-010-00020-00004 Cultivo:62000 PASTOS PERMANENTES DE 5 O MAS AÑOS-SIN VARIEDAD Secano Recinto:41-002-010-00020-00003 Cultivo:62000 PASTOS PERMANENTES DE 5 O MAS AÑOS-SIN VARIEDAD Secano Recinto:41-002-010-00020-00007 Cultivo:62000 PASTOS PERMANENTES DE 5 O MAS AÑOS-SIN VARIEDAD Secano Recinto:41-002-010-00020-00006 Cultivo:62000 PASTOS PERMANENTES DE 5 O MAS AÑOS-SIN VARIEDAD Secano Recinto:41-002-010-00022-00005 Cultivo:62000 PASTOS PERMANENTES DE 5 O MAS AÑOS-SIN VARIEDAD Secano Recinto:41-002-010-00021-00003 Cultivo:62000 PASTOS PERMANENTES DE 5 O MAS AÑOS-SIN VARIEDAD Secano
86124	Recinto de forrajera para Cálculo de Carga Ganadera que No pertenece a Explotación. Recinto:41-002-010-00020-00002 Cultivo:62000 PASTOS PERMANENTES DE 5 O MAS AÑOS-SIN VARIEDAD Secano Recinto:41-002-010-00022-00011 Cultivo:62000 PASTOS PERMANENTES DE 5 O MAS AÑOS-SIN VARIEDAD Secano Recinto:41-002-010-00022-00010 Cultivo:62000 PASTOS PERMANENTES DE 5 O MAS AÑOS-SIN VARIEDAD Secano Recinto:41-002-010-00022-00005 Cultivo:62000 PASTOS PERMANENTES DE 5 O MAS AÑOS-SIN VARIEDAD Secano Recinto:41-002-010-00022-00012 Cultivo:62000 PASTOS PERMANENTES DE 5 O MAS AÑOS-SIN VARIEDAD Secano Recinto:41-002-010-00022-00006 Cultivo:62000 PASTOS PERMANENTES DE 5 O MAS AÑOS-SIN VARIEDAD Secano Recinto:41-002-010-00024-00001 Cultivo:62000 PASTOS PERMANENTES DE 5 O MAS AÑOS-SIN VARIEDAD Secano Recinto:41-002-010-00023-00002 Cultivo:62000 PASTOS PERMANENTES DE 5 O MAS AÑOS-SIN VARIEDAD Secano Recinto:41-002-010-00020-00004 Cultivo:62000 PASTOS PERMANENTES DE 5 O MAS AÑOS-SIN VARIEDAD Secano Recinto:41-002-010-00020-00003 Cultivo:62000 PASTOS PERMANENTES DE 5 O MAS AÑOS-SIN VARIEDAD Secano Recinto:41-002-010-00020-00007 Cultivo:62000 PASTOS PERMANENTES DE 5 O MAS AÑOS-SIN VARIEDAD Secano Recinto:41-002-010-00020-00006 Cultivo:62000 PASTOS PERMANENTES DE 5 O MAS AÑOS-SIN VARIEDAD Secano Recinto:41-002-010-00022-00005 Cultivo:62000 PASTOS PERMANENTES DE 5 O MAS AÑOS-SIN VARIEDAD Secano Recinto:41-002-010-00021-00003 Cultivo:62000 PASTOS PERMANENTES DE 5 O MAS AÑOS-SIN VARIEDAD Secano
86128	Recinto de Forrajeras que no ha contabilizado para Carga Ganadera por no tener una explotación válida para el cálculo de la Carga Ganadera Recinto:41-048-044-00015-00006 Cultivo:62 PASTOS PERMANENTES DE 5 O MAS AÑOS- Recinto:41-048-013-00057-00016 Cultivo:20 BARBECHO TRADICIONAL- Recinto:41-048-044-00012-00001 Cultivo:62 PASTOS PERMANENTES DE 5 O MAS AÑOS- Recinto:41-048-044-00012-00002 Cultivo:62 PASTOS PERMANENTES DE 5 O MAS AÑOS- Recinto:41-048-044-00012-00010 Cultivo:62 PASTOS PERMANENTES DE 5 O MAS AÑOS- Recinto:41-048-044-00012-00009 Cultivo:62 PASTOS PERMANENTES DE 5 O MAS AÑOS- Recinto:41-048-044-00012-00012 Cultivo:62 PASTOS PERMANENTES DE 5 O MAS AÑOS- Recinto:41-048-044-00012-00011 Cultivo:62 PASTOS PERMANENTES DE 5 O MAS AÑOS- Recinto:41-048-044-00012-00014 Cultivo:62 PASTOS PERMANENTES DE 5 O MAS AÑOS- Recinto:41-048-044-00012-00015 Cultivo:62 PASTOS PERMANENTES DE 5 O MAS AÑOS- Recinto:41-048-044-00012-00008 Cultivo:62 PASTOS PERMANENTES DE 5 O MAS AÑOS- Recinto:41-048-044-00012-00007 Cultivo:62 PASTOS PERMANENTES DE 5 O MAS AÑOS- Recinto:41-048-044-00009-00002 Cultivo:62 PASTOS PERMANENTES DE 5 O MAS AÑOS- Recinto:41-048-005-00004-00001 Cultivo:62 PASTOS PERMANENTES DE 5 O MAS AÑOS- Recinto:41-048-044-00014-00003 Cultivo:62 PASTOS PERMANENTES DE 5 O MAS AÑOS- Recinto:41-048-044-00016-00003 Cultivo:62 PASTOS PERMANENTES DE 5 O MAS AÑOS- Recinto:41-048-044-00008-00006 Cultivo:62 PASTOS PERMANENTES DE 5 O MAS AÑOS-

(1) Con incidencias que retienen pago o deniegan el expediente.
 (2) Se calcula sobre superficie declarada admisible.
 (3) Aplicación del artículo 16 bis del RD 147/2023.
 (4) Expediente con algunos recintos de pastos permanentes ubicados en espacios protegidos donde la carga ganadera mínima será 0,1 UGM/ha.

Puede verificar la integridad de una copia de este documento mediante la lectura del código QR adjunto o mediante el acceso a la dirección https://ws050.juntadeandalucia.es/verificarFirma indicando el código de VERIFICACIÓN			
FIRMADO POR	RAQUEL MARIA ESPIN CRESPO	17/10/2024	
VERIFICACIÓN	Pk2jmJDVJQXVSF7B6ESWF6FEMYA9VL	PÁG. 3945/3958	



	Recinto:41-048-045-00004-00001	Cultivo:62	PASTOS PERMANENTES DE 5 O MAS AÑOS-
	Recinto:41-048-044-00010-00003	Cultivo:62	PASTOS PERMANENTES DE 5 O MAS AÑOS-
	Recinto:41-002-010-00020-00002	Cultivo:62	PASTOS PERMANENTES DE 5 O MAS AÑOS-
	Recinto:41-002-010-00022-00011	Cultivo:62	PASTOS PERMANENTES DE 5 O MAS AÑOS-
	Recinto:41-002-010-00022-00010	Cultivo:62	PASTOS PERMANENTES DE 5 O MAS AÑOS-
	Recinto:41-002-010-00022-00005	Cultivo:62	PASTOS PERMANENTES DE 5 O MAS AÑOS-
	Recinto:41-002-010-00022-00012	Cultivo:62	PASTOS PERMANENTES DE 5 O MAS AÑOS-
	Recinto:41-002-010-00022-00006	Cultivo:62	PASTOS PERMANENTES DE 5 O MAS AÑOS-
	Recinto:41-002-010-00024-00001	Cultivo:62	PASTOS PERMANENTES DE 5 O MAS AÑOS-
	Recinto:41-002-010-00023-00002	Cultivo:62	PASTOS PERMANENTES DE 5 O MAS AÑOS-
	Recinto:41-002-010-00020-00004	Cultivo:62	PASTOS PERMANENTES DE 5 O MAS AÑOS-
	Recinto:41-048-046-00003-00009	Cultivo:62	PASTOS PERMANENTES DE 5 O MAS AÑOS-
	Recinto:41-002-010-00020-00003	Cultivo:62	PASTOS PERMANENTES DE 5 O MAS AÑOS-
	Recinto:41-002-010-00020-00007	Cultivo:62	PASTOS PERMANENTES DE 5 O MAS AÑOS-
	Recinto:41-002-010-00020-00006	Cultivo:62	PASTOS PERMANENTES DE 5 O MAS AÑOS-
	Recinto:41-002-010-00022-00005	Cultivo:62	PASTOS PERMANENTES DE 5 O MAS AÑOS-
	Recinto:41-048-013-00097-00001	Cultivo:62	PASTOS PERMANENTES DE 5 O MAS AÑOS-
	Recinto:41-048-013-00057-00003	Cultivo:20	BARBECHO TRADICIONAL-
	Recinto:41-048-013-00057-00010	Cultivo:20	BARBECHO TRADICIONAL-
	Recinto:41-048-013-00057-00014	Cultivo:20	BARBECHO TRADICIONAL-
	Recinto:41-002-010-00021-00003	Cultivo:62	PASTOS PERMANENTES DE 5 O MAS AÑOS-
	Recinto:41-048-013-00069-00001	Cultivo:20	BARBECHO TRADICIONAL-
86133	Recinto de forrajera No solicitado para Cálculo de Carga Ganadera que No pertenece a Explotación.		
	Recinto:41-048-044-00015-00006	Cultivo:62000	PASTOS PERMANENTES DE 5 O MAS AÑOS-SIN VARIEDAD Secano
	Recinto:41-048-013-00057-00016	Cultivo:20000	BARBECHO TRADICIONAL-SIN VARIEDAD Regadío
	Recinto:41-048-044-00012-00001	Cultivo:62000	PASTOS PERMANENTES DE 5 O MAS AÑOS-SIN VARIEDAD Secano
	Recinto:41-048-044-00012-00002	Cultivo:62000	PASTOS PERMANENTES DE 5 O MAS AÑOS-SIN VARIEDAD Secano
	Recinto:41-048-044-00012-00010	Cultivo:62000	PASTOS PERMANENTES DE 5 O MAS AÑOS-SIN VARIEDAD Secano
	Recinto:41-048-044-00012-00009	Cultivo:62000	PASTOS PERMANENTES DE 5 O MAS AÑOS-SIN VARIEDAD Secano
	Recinto:41-048-044-00012-00012	Cultivo:62000	PASTOS PERMANENTES DE 5 O MAS AÑOS-SIN VARIEDAD Secano
	Recinto:41-048-044-00012-00011	Cultivo:62000	PASTOS PERMANENTES DE 5 O MAS AÑOS-SIN VARIEDAD Secano
	Recinto:41-048-044-00012-00014	Cultivo:62000	PASTOS PERMANENTES DE 5 O MAS AÑOS-SIN VARIEDAD Secano
	Recinto:41-048-044-00012-00015	Cultivo:62000	PASTOS PERMANENTES DE 5 O MAS AÑOS-SIN VARIEDAD Secano
	Recinto:41-048-044-00012-00008	Cultivo:62000	PASTOS PERMANENTES DE 5 O MAS AÑOS-SIN VARIEDAD Secano
	Recinto:41-048-044-00012-00007	Cultivo:62000	PASTOS PERMANENTES DE 5 O MAS AÑOS-SIN VARIEDAD Secano
	Recinto:41-048-044-00009-00002	Cultivo:62000	PASTOS PERMANENTES DE 5 O MAS AÑOS-SIN VARIEDAD Secano
	Recinto:41-048-005-00004-00001	Cultivo:62000	PASTOS PERMANENTES DE 5 O MAS AÑOS-SIN VARIEDAD Secano
	Recinto:41-048-044-00014-00003	Cultivo:62000	PASTOS PERMANENTES DE 5 O MAS AÑOS-SIN VARIEDAD Secano
	Recinto:41-048-044-00016-00003	Cultivo:62000	PASTOS PERMANENTES DE 5 O MAS AÑOS-SIN VARIEDAD Secano
	Recinto:41-048-044-00008-00006	Cultivo:62000	PASTOS PERMANENTES DE 5 O MAS AÑOS-SIN VARIEDAD Secano
	Recinto:41-048-045-00004-00001	Cultivo:62000	PASTOS PERMANENTES DE 5 O MAS AÑOS-SIN VARIEDAD Secano
	Recinto:41-048-044-00010-00003	Cultivo:62000	PASTOS PERMANENTES DE 5 O MAS AÑOS-SIN VARIEDAD Secano
	Recinto:41-048-046-00003-00009	Cultivo:62000	PASTOS PERMANENTES DE 5 O MAS AÑOS-SIN VARIEDAD Secano
	Recinto:41-048-013-00097-00001	Cultivo:62000	PASTOS PERMANENTES DE 5 O MAS AÑOS-SIN VARIEDAD Secano
	Recinto:41-048-013-00057-00003	Cultivo:20000	BARBECHO TRADICIONAL-SIN VARIEDAD Regadío
	Recinto:41-048-013-00057-00010	Cultivo:20000	BARBECHO TRADICIONAL-SIN VARIEDAD Regadío
	Recinto:41-048-013-00057-00014	Cultivo:20000	BARBECHO TRADICIONAL-SIN VARIEDAD Regadío
	Recinto:41-048-013-00069-00001	Cultivo:20000	BARBECHO TRADICIONAL-SIN VARIEDAD Secano

(1) Con incidencias que retienen pago o deniegan el expediente.

(2) Se calcula sobre superficie declarada admisible.

(3) Aplicación del artículo 16 bis del RD 147/2023.

(4) Expediente con algunos recintos de pastos permanentes ubicados en espacios protegidos donde la carga ganadera mínima será 0,1 UGM/ha.

Puede verificar la integridad de una copia de este documento mediante la lectura del código QR adjunto o mediante el acceso a la dirección <https://ws050.juntadeandalucia.es/verificarFirma> indicando el código de VERIFICACIÓN

FIRMADO POR	RAQUEL MARIA ESPIN CRESPO	17/10/2024
VERIFICACIÓN	Pk2jmJDVJQXVSF7B6ESWF6FEMYA9VL	PÁG. 3946/3958



**APELLIDOS Y NOMBRE / RAZÓN SOCIAL**

VERDUGO VEGA FRANCISCO

NIF

***6621*

EXPEDIENTE

1194097

RESOLUCIÓN

DENEGACIÓN DE LA AYUDA

DATOS DE MANTENIMIENTO UNIDADES**GRUPO DE PAGO**

ZONAS DE LIMITACIONES NATURALES

**Sup. Dec.
Admisible**

0,00

**Sup.
Resuelta**

0,00

Sobredecl.

0,00

% Sobredecl.

0,00

RESUMEN DE PAGOS**IMPORTE (Euros)**

	RESUELTO	FEADER	MAPA	CAPADR
A pagar	0,00	0,00	0,00	0,00

APLICACIÓN DE REDUCCIONES Y PENALIZACIONES (%)

Crterios de subvencionabilidad (1)	Presentación tardía	Omisión declaración	Condicionalidad
100,00	0,00	0,00	0,00

IMPORTE (Euros)

Calculado(2)	Reducción	Penalización	Reducción Penalización (3)	Penalización adicional	Resuelto	FEADER	MAPA	CAPADR
0,00 €	0,00 €	0,00 €	0,00 €	0,00 €	0,00 €	0,00 €	0,00 €	0,00 €
Importe Unitario:	54,00 €	Nuevo Importe Unitario:	0,00 €					

RECINTOS PROPUESTOS

REF.	REFERENCIA SIGPAC	CULTIVO	S/R	USO SIGPAC	Sup. Dec. admisible	Sup. Campo	Sup. Determ.	Sup. Resuelta
170000006787240	41-100-002-00157-0001	OLIVAR	S		1,49		1,49	1,49
170000006787241	41-100-002-00160-0002	OLIVAR	S		0,75		0,75	0,75
170000006787243	41-100-002-00158-0001	OLIVAR	S		0,42		0,42	0,42
170000006787244	41-100-002-00159-0001	OLIVAR	S		0,23		0,23	0,23

(1) Con incidencias que retienen pago o deniegan el expediente.

(2) Se calcula sobre superficie declarada admisible.

(3) Aplicación del artículo 16 bis del RD 147/2023.

(4) Expediente con algunos recintos de pastos permanentes ubicados en espacios protegidos donde la carga ganadera mínima será 0,1 UGM/ha.

Puede verificar la integridad de una copia de este documento mediante la lectura del código QR adjunto o mediante el acceso a la dirección <https://ws050.juntadeandalucia.es/verificarFirma> indicando el código de VERIFICACIÓN

FIRMADO POR

RAQUEL MARIA ESPIN CRESPO

17/10/2024

VERIFICACIÓN

Pk2jmJDVJQXVSF7B6ESWF6FEMYA9VL

PÁG. 3947/3958



**INCIDENCIAS****INCIDENCIA DESCRIPCIÓN**

- 3795 Recinto declarado con una situación de riesgo de abandono.
Recinto:41-100-002-00157-00002 Cultivo: -
Recinto:41-100-002-00158-00003 Cultivo: -
Recinto:41-100-002-00159-00002 Cultivo: -
- 74018 Productor que no es agricultor a título principal, según los datos del ejercicio fiscal n-1 y seguridad socia.
- 74053 Importe inferior a 100 Euros
- 86119 Carga ganadera NO cumple con el valor mínimo de 0,2 UGM/ha.
Recinto:41-100-002-00157-00002 Cultivo:62000 PASTOS PERMANENTES DE 5 O MAS AÑOS-SIN VARIEDAD Secano Carga Ganadera:0
Recinto:41-100-002-00158-00003 Cultivo:62000 PASTOS PERMANENTES DE 5 O MAS AÑOS-SIN VARIEDAD Secano Carga Ganadera:0
Recinto:41-100-002-00159-00002 Cultivo:62000 PASTOS PERMANENTES DE 5 O MAS AÑOS-SIN VARIEDAD Secano Carga Ganadera:0
Recinto:41-100-002-00160-00003 Cultivo:62000 PASTOS PERMANENTES DE 5 O MAS AÑOS-SIN VARIEDAD Secano Carga Ganadera:0
- 86121 Recinto superficie forrajera que no realiza la actividad de producción de pastoreo.
Recinto:41-100-002-00157-00002 Cultivo:62000 PASTOS PERMANENTES DE 5 O MAS AÑOS-SIN VARIEDAD Secano Actividad Agraria del recinto:2
Recinto:41-100-002-00158-00003 Cultivo:62000 PASTOS PERMANENTES DE 5 O MAS AÑOS-SIN VARIEDAD Secano Actividad Agraria del recinto:2
Recinto:41-100-002-00159-00002 Cultivo:62000 PASTOS PERMANENTES DE 5 O MAS AÑOS-SIN VARIEDAD Secano Actividad Agraria del recinto:2
Recinto:41-100-002-00160-00003 Cultivo:62000 PASTOS PERMANENTES DE 5 O MAS AÑOS-SIN VARIEDAD Secano Actividad Agraria del recinto:2
- 86122 Recinto superficie forrajera que realiza la actividad de producción de pastoreo y no declara el o los códigos del Registro de Explotaciones Ganaderas de Andalucía, REGA.
Recinto:41-100-002-00157-00002 Cultivo:62000 PASTOS PERMANENTES DE 5 O MAS AÑOS-SIN VARIEDAD Secano
Recinto:41-100-002-00158-00003 Cultivo:62000 PASTOS PERMANENTES DE 5 O MAS AÑOS-SIN VARIEDAD Secano
Recinto:41-100-002-00159-00002 Cultivo:62000 PASTOS PERMANENTES DE 5 O MAS AÑOS-SIN VARIEDAD Secano
Recinto:41-100-002-00160-00003 Cultivo:62000 PASTOS PERMANENTES DE 5 O MAS AÑOS-SIN VARIEDAD Secano
- 86124 Recinto de forrajera para Cálculo de Carga Ganadera que No pertenece a Explotación.
Recinto:41-100-002-00157-00002 Cultivo:62000 PASTOS PERMANENTES DE 5 O MAS AÑOS-SIN VARIEDAD Secano
Recinto:41-100-002-00158-00003 Cultivo:62000 PASTOS PERMANENTES DE 5 O MAS AÑOS-SIN VARIEDAD Secano
Recinto:41-100-002-00159-00002 Cultivo:62000 PASTOS PERMANENTES DE 5 O MAS AÑOS-SIN VARIEDAD Secano
Recinto:41-100-002-00160-00003 Cultivo:62000 PASTOS PERMANENTES DE 5 O MAS AÑOS-SIN VARIEDAD Secano

Datos considerados para el Cálculo de la Carga Ganadera del expediente

Superficie determinada para Cálculo Carga Ganadera: 0,00 ha

Carga Ganadera del Expediente: 0,00 ugm/ha

Incidenias de carga ganadera**INCIDENCIA DESCRIPCIÓN**

- 3795 Recinto declarado con una situación de riesgo de abandono.
Recinto:41-100-002-00158-00003 Cultivo: -
Recinto:41-100-002-00157-00002 Cultivo: -
- 86122 Recinto superficie forrajera que realiza la actividad de producción de pastoreo y no declara el o los códigos del Registro de Explotaciones Ganaderas de Andalucía, REGA.
Recinto:41-100-002-00160-00003 Cultivo:62000 PASTOS PERMANENTES DE 5 O MAS AÑOS-SIN VARIEDAD Secano
Recinto:41-100-002-00159-00002 Cultivo:62000 PASTOS PERMANENTES DE 5 O MAS AÑOS-SIN VARIEDAD Secano
Recinto:41-100-002-00158-00003 Cultivo:62000 PASTOS PERMANENTES DE 5 O MAS AÑOS-SIN VARIEDAD Secano
Recinto:41-100-002-00157-00002 Cultivo:62000 PASTOS PERMANENTES DE 5 O MAS AÑOS-SIN VARIEDAD Secano
- 86124 Recinto de forrajera para Cálculo de Carga Ganadera que No pertenece a Explotación.
Recinto:41-100-002-00160-00003 Cultivo:62000 PASTOS PERMANENTES DE 5 O MAS AÑOS-SIN VARIEDAD Secano
Recinto:41-100-002-00159-00002 Cultivo:62000 PASTOS PERMANENTES DE 5 O MAS AÑOS-SIN VARIEDAD Secano
Recinto:41-100-002-00158-00003 Cultivo:62000 PASTOS PERMANENTES DE 5 O MAS AÑOS-SIN VARIEDAD Secano
Recinto:41-100-002-00157-00002 Cultivo:62000 PASTOS PERMANENTES DE 5 O MAS AÑOS-SIN VARIEDAD Secano

(1) Con incidencias que retienen pago o deniegan el expediente.

(2) Se calcula sobre superficie declarada admisible.

(3) Aplicación del artículo 16 bis del RD 147/2023.

(4) Expediente con algunos recintos de pastos permanentes ubicados en espacios protegidos donde la carga ganadera mínima será 0,1 UGM/ha.

Puede verificar la integridad de una copia de este documento mediante la lectura del código QR adjunto o mediante el acceso a la dirección <https://ws050.juntadeandalucia.es/verificarFirma> indicando el código de VERIFICACIÓN

FIRMADO POR

RAQUEL MARIA ESPIN CRESPO

17/10/2024

VERIFICACIÓN

Pk2jmJDVJQXVSF7B6ESWF6FEMYA9VL

PÁG. 3948/3958





- 86128 Recinto de Forrajas que no ha contabilizado para Carga Ganadera por no tener una explotación válida para el cálculo de la Carga Ganadera
Recinto:41-100-002-00160-00003 Cultivo:62 PASTOS PERMANENTES DE 5 O MAS AÑOS-
Recinto:41-100-002-00159-00002 Cultivo:62 PASTOS PERMANENTES DE 5 O MAS AÑOS-
Recinto:41-100-002-00158-00003 Cultivo:62 PASTOS PERMANENTES DE 5 O MAS AÑOS-
Recinto:41-100-002-00157-00002 Cultivo:62 PASTOS PERMANENTES DE 5 O MAS AÑOS-
- 86132 Recinto superficie forrajera que no realiza la actividad de producción de pastoreo.
Recinto:41-100-002-00160-00003 Cultivo:62000 PASTOS PERMANENTES DE 5 O MAS AÑOS-SIN VARIEDAD Secano
Recinto:41-100-002-00159-00002 Cultivo:62000 PASTOS PERMANENTES DE 5 O MAS AÑOS-SIN VARIEDAD Secano
Recinto:41-100-002-00158-00003 Cultivo:62000 PASTOS PERMANENTES DE 5 O MAS AÑOS-SIN VARIEDAD Secano
Recinto:41-100-002-00157-00002 Cultivo:62000 PASTOS PERMANENTES DE 5 O MAS AÑOS-SIN VARIEDAD Secano

(1) Con incidencias que retienen pago o deniegan el expediente.

(2) Se calcula sobre superficie declarada admisible.

(3) Aplicación del artículo 16 bis del RD 147/2023.

(4) Expediente con algunos recintos de pastos permanentes ubicados en espacios protegidos donde la carga ganadera mínima será 0,1 UGM/ha.

Puede verificar la integridad de una copia de este documento mediante la lectura del código QR adjunto o mediante el acceso a la dirección <https://ws050.juntadeandalucia.es/verificarFirma> indicando el código de VERIFICACIÓN

FIRMADO POR	RAQUEL MARIA ESPIN CRESPO	17/10/2024
VERIFICACIÓN	Pk2jmJDVJQXVSF7B6ESWF6FEMYA9VL	PÁG. 3949/3958



**APELLIDOS Y NOMBRE / RAZÓN SOCIAL**

ZAMBRANA RUIZ ANTONIO

NIF

****4118*

EXPEDIENTE

1120922

RESOLUCIÓN

DENEGACIÓN DE LA AYUDA

DATOS DE MANTENIMIENTO UNIDADES**GRUPO DE PAGO**

ZONAS DE LIMITACIONES NATURALES

**Sup. Dec.
Admisible**

0,00

**Sup.
Resuelta**

0,00

Sobredecl.

0,00

% Sobredecl.

0,00

RESUMEN DE PAGOS**IMPORTE (Euros)**

	RESUELTO	FEADER	MAPA	CAPADR
A pagar	0,00	0,00	0,00	0,00

APLICACIÓN DE REDUCCIONES Y PENALIZACIONES (%)

Crterios de subvencionabilidad (1)	Presentación tardía	Omisión declaración	Condicionalidad
100,00	0,00	0,00	0,00

IMPORTE (Euros)

Calculado(2)	Reducción	Penalización	Reducción Penalización (3)	Penalización adicional	Resuelto	FEADER	MAPA	CAPADR
0,00 €	0,00 €	0,00 €	0,00 €	0,00 €	0,00 €	0,00 €	0,00 €	0,00 €
Importe Unitario:	54,00 €	Nuevo Importe Unitario:	0,00 €					

RECINTOS PROPUESTOS

REF.	REFERENCIA SIGPAC	CULTIVO	S/R	USO SIGPAC	Sup. Dec. admisible	Sup. Campo	Sup. Determ.	Sup. Resuelta
-1535446	41-065-040-00026-0001	OLIVAR	S		0,03		0,03	0,03
-1492478	41-065-040-00023-0001	OLIVAR	S		0,07		0,07	0,07
-468416	41-065-040-00023-0005	OLIVAR	S		0,37		0,37	0,37
1700000007186156	41-065-040-00026-0003	OLIVAR	S		0,04		0,04	0,04
1700000007186165	41-065-040-00017-0008	OLIVAR	S		0,03		0,03	0,03
1700000007186166	41-065-040-00023-0001	OLIVAR	S		4,10		4,10	4,10

INCIDENCIAS**INCIDENCIA DESCRIPCIÓN**

74018	Productor que no es agricultor a título principal, según los datos del ejercicio fiscal n-1 y seguridad socia.
74053	Importe inferior a 100 Euros

(1) Con incidencias que retienen pago o deniegan el expediente.

(2) Se calcula sobre superficie declarada admisible.

(3) Aplicación del artículo 16 bis del RD 147/2023.

(4) Expediente con algunos recintos de pastos permanentes ubicados en espacios protegidos donde la carga ganadera mínima será 0,1 UGM/ha.

Puede verificar la integridad de una copia de este documento mediante la lectura del código QR adjunto o mediante el acceso a la dirección <https://ws050.juntadeandalucia.es/verificarFirma> indicando el código de VERIFICACIÓN

FIRMADO POR

RAQUEL MARIA ESPIN CRESPO

17/10/2024

VERIFICACIÓN

Pk2jmJDVJQXVSF7B6ESWF6FEMYA9VL

PÁG. 3950/3958



**APELLIDOS Y NOMBRE / RAZÓN SOCIAL**
ZAMORA PONCE INMACULADA CONCEPCION**NIF**
****7600***EXPEDIENTE**
1229367**RESOLUCIÓN**
DENEGACIÓN DE LA AYUDA**DATOS DE MANTENIMIENTO UNIDADES**

GRUPO DE PAGO	Sup. Dec. Admisible	Sup. Resuelta	Sobredecl.	% Sobredecl.
ZONAS DE LIMITACIONES NATURALES	0,00	0,00	0,00	0,00

RESUMEN DE PAGOS

	IMPORTE (Euros)			
	RESUELTO	FEADER	MAPA	CAPADR
A pagar	0,00	0,00	0,00	0,00

APLICACIÓN DE REDUCCIONES Y PENALIZACIONES (%)

Criterios de subvencionabilidad (1)	Presentación tardía	Omisión declaración	Condicionalidad
100,00	0,00	0,00	0,00

IMPORTE (Euros)

Calculado(2)	Reducción	Penalización	Reducción Penalización (3)	Penalización adicional	Resuelto	FEADER	MAPA	CAPADR
0,00 €	0,00 €	0,00 €	0,00 €	0,00 €	0,00 €	0,00 €	0,00 €	0,00 €
Importe Unitario:	54,00 €	Nuevo Importe Unitario:	0,00 €					

RECINTOS PROPUESTOS

REF.	REFERENCIA SIGPAC	CULTIVO	S/R	USO SIGPAC	Sup. Dec. admisible	Sup. Campo	Sup. Determ.	Sup. Resuelta
-551194	41-077-008-00008-0008	OLIVAR	S		21,87		21,87	21,87
1700000006700359	41-077-038-00099-0001	GUISANTES	S		1,01		1,01	1,01
1700000006700360	41-077-038-00100-0001	GUISANTES	S		1,17		1,17	1,17

INCIDENCIAS**INCIDENCIA DESCRIPCIÓN**

74018	Productor que no es agricultor a título principal, según los datos del ejercicio fiscal n-1 y seguridad socia.
74053	Importe inferior a 100 Euros

S/R: S (Secano). R (Regadío).**Control C.:** Superficie de cultivo válido para la ayuda determinada en control de campo.**EL/LA DIRECTOR/A GENERAL DE AYUDAS DIRECTAS Y DE MERCADOS****Raquel Espín Crespo**

(1) Con incidencias que retienen pago o deniegan el expediente.

(2) Se calcula sobre superficie declarada admisible.

(3) Aplicación del artículo 16 bis del RD 147/2023.

(4) Expediente con algunos recintos de pastos permanentes ubicados en espacios protegidos donde la carga ganadera mínima será 0,1 UGM/ha.

Puede verificar la integridad de una copia de este documento mediante la lectura del código QR adjunto o mediante el acceso a la dirección <https://ws050.juntadeandalucia.es/verificarFirma> indicando el código de VERIFICACIÓN

FIRMADO POR	RAQUEL MARIA ESPIN CRESPO	17/10/2024
VERIFICACIÓN	Pk2jmJDVJQXVSF7B6ESWF6FEMYA9VL	PÁG. 3951/3958



LEYENDA DE INCIDENCIAS DE RESOLUCIÓN DE SOLICITUD DE AYUDA. CAMPAÑA 2023


PEPAC - Operación 6613.2 - Pago compensatorio por otras zonas con limitaciones naturales significativas. Convocatoria 2023

(Orden de 28 de marzo de 2023, de la Consejería de Agricultura, Pesca, Agua y Desarrollo Rural,
BOJA Nº 63 de 3 de abril de 2023)

INCIDENCIA	LITERAL DE INCIDENCIA	EFECTO
1	NIF del titular se encuentra entre los NIF excluidos (Real Decreto 1048/2022, de 27 de diciembre, Anexo VI, Apdo I, pto 1. 1)	Efecto en el pago por incidencias en la solicitud
2	La fecha de registro de la solicitud no existe o incumple el formato establecido (Real Decreto 1048/2022, de 27 de diciembre, Art. 108 Apdo. 2)	Efecto en el pago por incidencias en la solicitud
3	Solicitud con penalización por fecha de presentación (Real Decreto 1048/2022, de 27 de diciembre, Art. 108 Apdo. 2)	Aplica Reducción por presentación tardía.
4	Solicitud con fecha de presentación fuera de plazo (Real Decreto 1048/2022, de 27 de diciembre, Art. 108 Apdo. 2 y Disposición transitoria única RD-ley 4/2023)	Efecto en el pago por incidencias en la solicitud
8	Solicitante que presenta solicitud de ayuda en más de una comunidad autónoma (Real Decreto 1048/2022, de 27 de diciembre, ANEXO VI, Apdo. I Pto. 9)	Efecto en el pago por incidencias en la solicitud
9	Solicitud cuya tramitación corresponde a otra comunidad autónoma por ubicarse allí la mayor parte de su superficie agraria (Real Decreto 1048/2022, de 27 de diciembre, Art. 108, Apdo. 1)	Efecto en el pago por incidencias en la solicitud
22	Marca Titularidad compartida, pero su CIF/NIF no existe en el registro de Titularidad compartida (Real Decreto 1048/2022, de 27 de diciembre, ANEXO VI, Apdo. I pto. 1)	Informativa
24	Fecha de registro de la solicitud por línea de ayuda fuera de plazo de presentación. (Real Decreto 1048/2022, Art. 108 Apdo. 2, Art. 108 Apdo. 3, Art. 112 Apdo.1 y Disposición transitoria única RD-ley 4/2023, Capítulo III, Artículo 15)	Denegación de la ayuda.
29	Marca Titularidad compartida, pero su CIF no comienza por E (Real Decreto 1048/2022, de 27 de diciembre, ANEXO VI, Apdo. I pto. 1)	Efecto en el pago por incidencias en la solicitud
51	No existe el CIF/NIF del solicitante o existe y no es correcto (Real Decreto 1048/2022, de 27 de diciembre, ANEXO VI, Apdo. I pto. 1)	Efecto en el pago por incidencias en la solicitud
52	No existe nombre/razón social del solicitante en caso de entidad jurídica ó del primer apellido en caso de persona física (Real Decreto 1048/2022, de 27 de diciembre, ANEXO VI, Apdo. I pto. 1)	Efecto en el pago por incidencias en la solicitud
54	No existe domicilio de notificación del solicitante (Real Decreto 1048/2022, de 27 de diciembre, ANEXO VI, Apdo. I pto. 1)	Informativa
55	No existe código INE de provincia de notificación del solicitante o existe y no es correcto (Real Decreto 1048/2022, de 27 de diciembre, ANEXO VI, Apdo. I pto. 1)	Informativa
56	No existe código INE de municipio de notificación del solicitante o existe y no es correcto (Real Decreto 1048/2022, de 27 de diciembre, ANEXO VI, Apdo. I pto. 1)	Informativa
57	No existe código postal de notificación del solicitante o existe y no es un valor correcto (Real Decreto 1048/2022 de 27 de diciembre, ANEXO VI, Apdo. I pto. 1)	Informativa
58	No existe código de provincia y/o de municipio de residencia, o existen y no son correctos (Real Decreto 1048/2022, de 27 de diciembre, ANEXO VI, Apdo. I pto. 1)	Informativa
60	El NIF del solicitante no está dado de alta en GIRO (Real Decreto 1048/2022, de 27 de diciembre, ANEXO VI, Apdo. I pto. 3)	Efecto en el pago por incidencias en la solicitud
61	El código de entidad Bancaria no existe, o existe y su valor no es válido (Real Decreto 1048/2022, de 27 de diciembre, ANEXO VI, Apdo. I pto. 3)	Efecto en el pago por incidencias en la solicitud
62	El código de sucursal Bancaria no existe, o existe y su valor no es válido (Real Decreto 1048/2022, de 27 de diciembre, ANEXO VI, Apdo. I pto. 3)	Efecto en el pago por incidencias en la solicitud
63	El Dígito de control del IBAN y/o Dígito de control de la cuenta y/o número de cuenta bancaria, no existe o existe y su valor no es válido (Real Decreto 1048/2022, de 27 de diciembre, ANEXO VI, Apdo. I pto. 3)	Efecto en el pago por incidencias en la solicitud
64	La cuenta bancaria del solicitante no está activada en GIRO (Real Decreto 1048/2022 de 27 de diciembre, ANEXO VI, Apdo. I pto. 3)	Informativa
69	El nombre y/o apellidos del representante legal no existen (Real Decreto 1048/2022, de 27 de diciembre, ANEXO VI, Apdo. I pto. 1)	Efecto en el pago por incidencias en la solicitud
70	El NIF del representante legal es el mismo que el del solicitante (Real Decreto 1048/2022 de 27 de diciembre, ANEXO VI, Apdo. I pto. 1)	Informativa
71	El NIF del representante legal se encuentra entre los NIF excluidos (Real Decreto 1048/2022 de 27 de diciembre, ANEXO VI, Apdo. I pto. 1)	Efecto en el pago por incidencias en la solicitud
78	La cuenta corriente del solicitante esta dada de baja (Real Decreto 1048/2022 de 27 de diciembre, Anexo VI, Apdo. I, punto 3)	Informativa
202	Los códigos de producto y variedad/especie/tipo no existen o existen y son valores no admitidos (Real Decreto 1048/2022, de 27 de diciembre)	Recinto no admisible



Puede verificar la integridad de una copia de este documento mediante la lectura del código QR adjunto o mediante el acceso a la dirección <https://ws050.juntadeandalucia.es/verificarFirma> indicando el código de VERIFICACIÓN

FIRMADO POR	RAQUEL MARIA ESPIN CRESPO	17/10/2024	
VERIFICACIÓN	Pk2jmJDVJQXVSF7B6ESWF6FEMYA9VL	PÁG. 3952/3958	



INCIDENCIA	LITERAL DE INCIDENCIA	EFECTO
205	Recintos declarados con la marca de pastos en común o recinto ficticio donde el producto declarado no corresponde a alguno de los admitidos para este fin (Real Decreto 1048/2022, de 27 de diciembre)	Recinto no admisible
208	Misma parcela agrícola en varios recintos con diferentes códigos de productos o líneas de ayuda/práctica solicitadas o sistemas de explotación (Real Decreto 1048/2022, de 27 de diciembre, Art. 3, pto. 20)	Recinto no admisible
210	Recinto ubicado en otra comunidad autónoma pendiente de validar (Real Decreto 1048/2022, de 27 de diciembre)	Recinto no admisible
216	Recinto real declarado en S.U. que no existe o con algún campo nulo en su identificativo (Real Decreto 1048/2022, de 27 de diciembre)	Recinto no admisible
218	Superficie bruta de cruce en un recinto en el conjunto de las solicitudes supera superficie total que SIGPAC establece para él (Real Decreto 1048/2022, de 27 de diciembre)	Ajusta superficie y penaliza por sobredeclaración
219	Superficie bruta de cruce en un recinto en una misma solicitud supera superficie total que el SIGPAC establece para él (Real Decreto 1048/2022, de 27 de diciembre)	Ajusta superficie y penaliza por sobredeclaración
224	Superficie neta de cruce en un recinto en una misma solicitud supera superficie admisible que SIGPAC establece para él (Real Decreto 1048/2022, de 27 de diciembre)	Ajusta superficie y penaliza por sobredeclaración
225	Superficie neta de cruce en un recinto en el conjunto de solicitudes supera superficie admisible que SIGPAC establece para él (Real Decreto 1048/2022, de 27 de diciembre)	Ajusta superficie y penaliza por sobredeclaración
226	Recinto abandonado según SIGPAC por el que solicita alguna ayuda/práctica (Real Decreto 1048/2022, de 27 de diciembre)	Recinto no admisible
229	Recinto ficticio comunal declarado que no está definido como tal por la Autoridad gestora (Real Decreto 1048/2022, de 27 de diciembre)	Recinto no admisible
230	Solicitante que declara un recinto ficticio comunal pero según la Autoridad gestora, su CIF/NIF no está entre los participantes de ese recinto (Real Decreto 1048/2022, de 27 de diciembre)	Recinto no admisible
231	Recinto ficticio comunal declarado cuya superficie de cruce total supera la superficie total definida por la Autoridad gestora para ese recinto (Real Decreto 1048/2022, de 27 de diciembre)	Informativa
232	Superficie de cruce en recinto ficticio comunal, mayor que superficie asignada neta resultante del reparto del ficticio comunal (Real Decreto 1048/2022, de 27 de diciembre)	Ajusta superficie y penaliza por sobredeclaración
233	Superficie de cruce neta declarada en recinto ficticio comunal, menor que superficie asignada neta resultante del reparto del recinto ficticio comunal (Real Decreto 1048/2022, de 27 de diciembre)	Informativa
234	Productor que no declara determinado recinto ficticio comunal en el que, según la Autoridad gestora, sí participa (Real Decreto 1048/2022, de 27 de diciembre)	Informativa
235	Superficie de cruce en recinto que forma parte de un ficticio más su superficie según Autoridad gestora supera superficie admisible SIGPAC. (Real Decreto 1075/2014 de 19 de diciembre Art. 93, apdo. 3 y Anexo XIV, apdo. 2).	Ajusta superficie y penaliza por sobredeclaración
238	Recinto cuyo CAP declarado es mayor al CAP prevalente y no presenta alegación al SIGPAC (Real Decreto 1048/2022, de 27 de diciembre)	Ajusta superficie y penaliza por sobredeclaración
239	Recinto cuyo CAP/CSP declarado es nulo o un valor no admitido (Real Decreto 1048/2022, de 27 de diciembre)	Recinto No admisible por tener un CAP declarado nulo o un valor no admitido
240	Régimen de tenencia nulo o con un valor no admitido (Real Decreto 1048/2022, de 27 de diciembre)	Recinto no admisible
242	Recinto pendiente de acreditación de titularidad (Real Decreto 1048/2022, de 27 de diciembre)	Hace cero la superficie del recinto y se aplica penalización correspondiente
243	Superficie bruta de cruce total en un mismo recinto en el conjunto de las solicitudes supera superficie total que SIGPAC establece para él (Real Decreto 1048/2022, de 27 de diciembre)	Informativa
244	Superficie bruta de cruce total en un recinto en una misma solicitud supera superficie total que SIGPAC establece para él (Real Decreto 1048/2022, de 27 de diciembre)	Informativa
245	Falta CIF/NIF del Arrendador/Cedente aparcerero siendo el régimen de tenencia del recinto "Arrendamiento" o "Aparcería", "Aparcería en común" o "Asignación de superficies comunales" (sin marca de pastos en común) (Real Decreto 1048/2022, de 27 de diciembre)	Recinto no admisible
252	El Sistema de explotación es nulo o su valor no admitido (Real Decreto 1048/2022, de 27 de diciembre)	Recinto no admisible
253	El recinto presenta valores no coherentes de superficies declarada y administrativa (Real Decreto 1048/2022, de 27 de diciembre)	Recinto no admisible
256	Solicitud con recintos no declarados en campaña actual con una reducción por omisión de superficie superior al 3% (Real Decreto 1048/2022, de 27 de diciembre)	SE APLICA EL PORCENTAJE DE REDUCCIÓN CALCULADO
283	Recinto de pasto comunal, que no está declarado como "Asignación de superficies comunales" o al que le falta el CIF/NIF del Arrendador/Cedente aparcerero (Real Decreto 1048/2022, de 27 de diciembre)	Recinto no admisible
428	Agricultor con incumplimiento de la figura de agricultor activo (Real Decreto 1048/2022, de 27 de diciembre, Art.4 y Orden de 28 de marzo de 2023, art 6.1.a).	Denegación de la ayuda.
452	Actividad agraria declarada en un recinto no compatible con el uso PA, PR o PS asignado en SIGPAC para ese recinto (Real Decreto 1048/2022, de 27 de diciembre, Art.8 Apdo. 3).	Recinto no admisible.

Puede verificar la integridad de una copia de este documento mediante la lectura del código QR adjunto o mediante el acceso a la dirección https://ws050.juntadeandalucia.es/verificarFirma indicando el código de VERIFICACIÓN			
FIRMADO POR	RAQUEL MARIA ESPIN CRESPO	17/10/2024	
VERIFICACIÓN	Pk2jmJDVJQXVSF7B6ESWF6FEMYA9VL	PÁG. 3953/3958	



INCIDENCIA	LITERAL DE INCIDENCIA	EFECTO
463	Productor que en su Declaración responsable no marca SÍ o NO en la casilla de "Realiza alguna actividad de las incluidas en el R.D." (Real Decreto 1048/2022, de 27 de diciembre, Art.4).	Informativa
1115	Recinto SIGPAC con sumatorio declarado con producto "Huerta" en la misma solicitud mayor o igual a 1000 m2 sin definir detalle de hortalizas.(Real Decreto 1048/2022, de 27 de diciembre, Anexo VI, apto. III, punto 6. d))	Recinto no admisible
1641	La superficie solicitada es superior a la neta declarada (Real Decreto 1048/2022, de 27 de diciembre).	Recinto no admisible
2414	Solicitante de Intervención 6613 que no es persona física ni titularidad compartida (Orden de 28 de marzo de 2023, art 6.1).	Efecto en el pago por incidencias en la solicitud
2415	Se verifica que el solicitante de la ayuda no aporta certificado acreditativo del % de participación en la/s Coop Explotación Comunitaria de la Tierra/Coop de Trabajo Asociadoa la/s que hace referencia en el módulo de DATOS ADICIONALES PDR/ MEDIDA ZLN, expedido por la/s citada/s cooperativa/s a la/s que está asociado (Orden de 28 de marzo de 2023, art 6.3).	Hace cero la sup. declarada como socio de cooperativa
2437	Marca en la solicitud que presenta certificado de retenciones del conyuge y no aporta documento. (Orden de 28 de marzo de 2023, art 7.1.a)	No se considera el documento para el cálculo de la condición ATP.
2439	Se verifica que el solicitante pertenece a una Sociedad Cooperativas Andaluza de ECT , marca en DOCUMENTOS QUE ACOMPAÑAN A LA SOLICITUD que presenta el certificado de retenciones y pagos a cuenta de los rendimientos del trabajo cuyo pagador sea cualquiera de las cooperativas anteriores y sin embargo no aporta documento alguno en ese sentido,(Orden de 28 de marzo de 2023, art 7.1.a)	No se considera el documento para el cálculo de la condición ATP.
2442	Se verifica que el solicitante pertenece a una Sociedad Cooperativas Andaluza de TA, marca en DOCUMENTOS QUE ACOMPAÑAN A LA SOLICITUD que presenta el certificado de retenciones y pagos a cuenta de los rendimientos del trabajo cuyo pagador sea cualquiera de las cooperativas anteriores y sin embargo no aporta documento alguno en ese sentido, (Orden de 28 de marzo de 2023, art 7.1.a)	No se considera el documento para el cálculo de la condición ATP.
2444	Marca en la solicitud que presenta la última declaración informativa anual (modelo 184)(Orden de 28 de marzo de 2023, art 7.1.a)	No se considera el documento para el cálculo de la condición ATP.
2446	Se verifica que el solicitante de Intervención 6613 no Autoriza verificar datos de AEAT y no aporta declaración de la renta de las personas físicas.(Orden de 28 de marzo de 2023, art 7.1.a)	Informativa.
2450	Se verifica que el solicitante de Intervención 6613 no Autoriza verificar datos de SS y no aporta vida laboral detallada.(Orden de 28 de marzo de 2023, art 7.1.a)	Informativa.
2451	Marca en la solicitud que presenta Informe de vida laboral y no aporta documento (Orden de 28 de marzo de 2023, art 7.1.a)	Efecto en el pago por incidencias en la solicitud
2452	Se verifica que el solicitante de Intervención 6613 no autoriza la consulta datos catastrales a través de la oficina Virtual de catastro (OVC)(Orden de 28 de marzo de 2023, art 6.1.b)	Informativa.
2453	Fecha de alta en la seguridad social posterior a la fecha del fin del plazo de presentación de solicitudes (Orden de 28 de marzo de 2023, art 7.1.a).	Denegación de la ayuda
2454	Solicitante de intervención 6613 cuyo régimen de afiliación a la SS no es ni el sistema especial agrario(cuenta ajena) ni autónomo con actividad agraria (Orden de 28 de marzo de 2023, art 7.1.a).	Denegación de la ayuda
2455	Solicitantes de intervención 6613 sin datos de IRPF n-I(Orden de 28 de marzo de 2023, art 7.1.a).	Ignorar
2499	Registro no existente en IDRA.	Denegación de la ayuda
3745	Recinto no declarado en campaña actual detectado durante control de campo tras estudio del O.P. (Real Decreto 1048/2022, de 27 de diciembre)	Informativa
3746	Recinto con cultivo de invernadero sin suelo por el que solicita alguna ayuda/práctica (Real Decreto 1048/2022, de 27 de diciembre, Art. 3 Pto 10, Art. 9 Apdo 6)	Recinto no admisible
3752	Recinto con más de cinco años consecutivos de pasto permanente con actividad agraria de mantenimiento (Real Decreto 1048/2022, de 27 de diciembre, Art.12 Apdo. 6)	Hace cero la superficie del recinto y se aplica penalización correspondiente
3758	Recintos con condiciones artificiales (Real Decreto 1048/2022, de 27 de diciembre).	Recinto no admisible
3777	Superficie de cruce de un recinto de SU más su superficie según solicitudes REGEPA ya registradas supera superficie admisible SIGPAC (Real Decreto 1048/2022 de 27 de diciembre).	Ajuste Superficie por Minoración
3778	Superficie bruta de cruce de un recinto de SU más su superficie bruta según solicitudes REGEPA ya registradas supera superficie total SIGPAC (Real Decreto 1048/2022, de 27 de diciembre, ANEXO VI, apdo. I, pto.13)	Ajusta superficie y penaliza por sobredeclaración
3786	Recinto real declarado en SU con la marca pasto comunal mantenimiento con práctica que existe en alguna declaración pastos de comunales registrada (Real Decreto 1048/2022, de 27 de diciembre).	Recinto no admisible
3790	Recinto declarado inactivo (Real Decreto 1048/2022, de 27 de diciembre, Art.12, Apdo. 6 y Real Decreto 1047/2022, Art. 40, Apdo.2).	Hace cero la superficie del recinto y se aplica penalización correspondiente
3794	Recinto declarado con pasto sin actividad agraria (Real Decreto 1048/2022, de 27 de diciembre, Art. 8, Apdo. 3).	Hace cero la superficie del recinto y se aplica penalización correspondiente
3795	Recinto declarado con una situación de riesgo de abandono (Real Decreto 1048/2022, de 27 de diciembre).	Informativa

Puede verificar la integridad de una copia de este documento mediante la lectura del código QR adjunto o mediante el acceso a la dirección https://ws050.juntadeandalucia.es/verificarFirma indicando el código de VERIFICACIÓN			
FIRMADO POR	RAQUEL MARIA ESPIN CRESPO	17/10/2024	
VERIFICACIÓN	Pk2jmJDVJQXVSF7B6ESWF6FEMYA9VL	PÁG. 3954/3958	



INCIDENCIA	LITERAL DE INCIDENCIA	EFECTO
3921	Recinto real declarado en la Solicitud Única con la marca de pastos en común que no existe en ninguna declaración gráfica de pastos comunales registrada (Real Decreto 1048/2022, de 27 de diciembre, Art. 106 Apdo. 5)	Hace cero la superficie del recinto y se aplica penalización correspondiente
3922	Recinto real declarado en la Solicitud Única con la marca de pastos en común que no existe en ninguna declaración gráfica de pastos comunales registrada (Real Decreto 1048/2022 de 27 de diciembre).	Informativa
3932	Recinto declarado en aparcería comunal para el que no existe ninguna declaración de aparcería comunal registrada (Real Decreto 1048/2022, de 27 de diciembre, Art. 106 Apdo. 5)	Recinto no admisible.
3933	La suma de la superficie de cruce total declarada con régimen de tenencia Aparcería comunal en un recinto supera la superficie total que se define en la declaración de aparcería comunal para ese recinto (Real Decreto 1048/2022 de 27 de diciembre).	Recinto minorado por exceso.
3934	Recinto real declarado en la S.U. con régimen de tenencia aparcería comunal cuyo identificativo presenta un solape entre S.U. y Declaración de aparcería (Real Decreto 1048/2022, de 27 de diciembre, Art. 106 apdo. 5)	Ajusta superficie y penaliza por sobredeclaración
3936	Recinto real declarado en la Solicitud Única con régimen de tenencia aparcería comunal cuyo identificativo presenta un solape entre líneas declaración de una misma Declaración de aparcería. (Real Decreto 1075/2014 de 19 de diciembre Art. 92, apdo. 3).	Recinto minorado por exceso.
3937	Recinto real declarado en la Solicitud Única con régimen de tenencia aparcería comunal cuyo identificativo presenta un solape entre la Declaración de aparcería y una Solicitud REGEPA.	Recinto minorado por exceso.
3946	Recinto real declarado en la Solicitud Única con la marca de pastos en común cuyo identificativo presenta un solape entre la Declaración de pastos y una Solicitud REGEPA. (Real Decreto 1048/2022, de 27 de diciembre, Art. 106 Apdo. 5).	Recinto minorado por exceso.
3972	Recinto ficticio del que forma parte un recinto real cuyo identificativo presenta errores en las Declaraciones de pastos (Real Decreto 1048/2022, de 27 de diciembre, ANEXO XXIV Apdo. 2)	Informativa
4011	Existen líneas de declaración de la solicitud que presentan solapes de superficie gráfica con otras líneas de declaración de la misma solicitud (Real Decreto 1048/2022, de 27 de diciembre)	Ajusta superficie y penaliza por sobredeclaración
4012	Existen líneas de declaración de la solicitud que presentan solapes de superficie gráfica con líneas de declaración de otras solicitudes (Real Decreto 1048/2022, de 27 de diciembre, Art. 106 Apdo. 5)	Ajusta superficie y penaliza por sobredeclaración
4201	Línea de declaración de la solicitud con solape de superficie gráfica con recintos reales de pastos en común de declaraciones de pastos comunales (Real Decreto 1048/2022, de 27 de diciembre).	Ajusta superficie y penaliza por sobredeclaración
4251	Línea de declaración de la solicitud con solape de superficie gráfica con recintos de declaraciones de aparcerías comunales ya registradas (Real Decreto 1048/2022, de 27 de diciembre).	Ajusta superficie y penaliza por sobredeclaración
4272	Verifica que las líneas de declaración de las Solicitudes Únicas no tienen solapes con la capa de Retroactividad Gráfica (ambas de la misma campaña) a nivel de expediente/línea de declaración gráfica de la solicitud (Real Decreto 1048/2022, de 27 de diciembre).	Ajusta superficie y penaliza por sobredeclaración
4602	Verifica que las líneas de declaración de las Solicitudes Únicas no tienen solapes con la capa de Retroactividad Gráfica por incidencia 117 de Cultivo abandonado (ambas de la misma campaña) a nivel de expediente/línea de declaración gráfica de la solicitud (Real Decreto 1048/2022, de 27 de diciembre)	Hace cero la superficie del recinto y se aplica penalización correspondiente
5013	Expediente con retrocesión bancaria (Real Decreto 1048/2022, de 27 de diciembre).	Denegación de la ayuda
5015	Solicitante que se encuentra Paralizado en la Subdirección Económica Financiera (Real Decreto 1048/2022, de 27 de diciembre)	Informativa
5016	Solicitante que se encuentra Rechazado en la Subdirección Económica Financiera (Real Decreto 1048/2022, de 27 de diciembre)	Informativa
8018	Control por Monitorización con medición de campo en fase de Juicio Experto (Real Decreto 1048/2022 de 27 de diciembre).	Informativa
8100	Control por Monitorización con resultado no concluyente. Requiere aporte de información adicional (fotos geo.) o cambio en la solicitud (Real Decreto 1048/2022 de 27 de diciembre).	Hace cero la superficie del recinto y se aplica penalización correspondiente
8101	Control por Monitorización con resultado de posible abandono. Requiere aporte de información adicional (fotos geo.) o cambio en la solicitud (Real Decreto 1048/2022 de 27 de diciembre).	Hace cero la superficie del recinto y se aplica penalización correspondiente
8102	Control por Monitorización que requiere aporte de información adicional (fotos geo.) o cambio en la solicitud (Real Decreto 1048/2022 de 27 de diciembre).	Hace cero la superficie del recinto y se aplica penalización correspondiente
8103	Control por Monitorización sin resultado concluyente. Requiere aporte de información adicional (fotos geo.) o cambio en la solicitud (Real Decreto 1048/2022 de 27 de diciembre).	Hace cero la superficie del recinto y se aplica penalización correspondiente
8104	Control por Monitorización sin resultado concluyente tras revisión semiautomática. Requiere aporte de información adicional (fotos geo.) (Real Decreto 1048/2022 de 27 de diciembre).	Hace cero la superficie del recinto y se aplica penalización correspondiente
8107	Control por monitorización. Imposibilidad de acceso al recinto objeto de control. Requiere aporte de información adicional (fotos geo.) (Real Decreto 1048/2022 de 27 de diciembre).	Informativa
8108	Control por monitorización con resultado detección de uso no admisible. Requiere aporte de información adicional (fotos geo.) o cambio en solicitud (Real Decreto 1048/2022 de 27 de diciembre).	Hace cero la superficie del recinto y se aplica penalización correspondiente
8112	Control por monitorización. Cultivo no coincidente con el declarado. Requiere aporte de información adicional (fotos geo.) o cambio en solicitud (Real Decreto 1048/2022 de 27 de diciembre).	Informativa

Puede verificar la integridad de una copia de este documento mediante la lectura del código QR adjunto o mediante el acceso a la dirección https://ws050.juntadeandalucia.es/verificarFirma indicando el código de VERIFICACIÓN			
FIRMADO POR	RAQUEL MARIA ESPIN CRESPO	17/10/2024	
VERIFICACIÓN	Pk2jmJDVJQXVSF7B6ESWF6FEMYA9VL	PÁG. 3955/3958	



INCIDENCIA	LITERAL DE INCIDENCIA	EFECTO
8119	Control por Monitorización. Posible presencia improductivo no determinado. Requiere aporte información adicional (fotos geo.) o cambio en solicitud (Real Decreto 1048/2022 de 27 de diciembre).	Informativa
8200	Control por Monitorización con resultado no admisible (Real Decreto 1048/2022 de 27 de diciembre).	Hace cero la superficie del recinto y se aplica penalización correspondiente
8201	Control por Monitorización con resultado de abandono comprobado (Real Decreto 1048/2022 de 27 de diciembre).	Hace cero la superficie del recinto y se aplica penalización correspondiente
8202	Control por Monitorización con resultado no admisible (Real Decreto 1048/2022 de 27 de diciembre).	Hace cero la superficie del recinto y se aplica penalización correspondiente
8204	Control por Monitorización con resultado no admisible tras revisión semiautomática (Real Decreto 1048/2022 de 27 de diciembre).	Hace cero la superficie del recinto y se aplica penalización correspondiente
8207	Control por monitorización. Imposibilidad de acceso al recinto objeto de control. (Real Decreto 1048/2022 de 27 de diciembre).	Hace cero la superficie del recinto y se aplica penalización correspondiente
8208	Control por monitorización con resultado de detección de uso no admisible para la ayuda solicitada (Real Decreto 1048/2022 de 27 de diciembre).	Hace cero la superficie del recinto y se aplica penalización correspondiente
8211	Control por monitorización. No se ha facilitado la ejecución del Control (Real Decreto 1048/2022 de 27 de diciembre).	Hace cero la superficie del recinto y se aplica penalización correspondiente
8212	Control por monitorización con resultado de cultivo no coincidente con el declarado (Real Decreto 1048/2022 de 27 de diciembre).	Informativa
8223	Control por Monitorización con resultado de presencia de más de un cultivo dentro de la línea de declaración (Real Decreto 1048/2022, de 27 de diciembre).	Hace cero la superficie del recinto y se aplica penalización correspondiente
8224	Control por Monitorización con resultado de presencia de improductivos (Real Decreto 1048/2022 de 27 de diciembre)	Hace cero la superficie del recinto y se aplica penalización correspondiente
8225	Control por Monitorización con resultado de falta de actividad agraria (Real Decreto 1048/2022 de 27 de diciembre).	Hace cero la superficie del recinto y se aplica penalización correspondiente
8227	Control por Monitorización sin respuesta por parte del productor y, por tanto, sin Juicio Experto de campo (Real Decreto 1048/2022 de 27 de diciembre).	Hace cero la superficie del recinto y se aplica penalización correspondiente
8233	Control por monitorización con resultado de agricultor que aporta documentación, pero no aporta fotos (Real Decreto 1048/2022, de 27 de diciembre).	Hace cero la superficie del recinto y se aplica penalización correspondiente
8236	Control por monitorización con resultado de fotografía que no cumple requerimientos, y por tanto, sin Juicio Experto de campo (Real Decreto 1048/2022, de 27 de diciembre).	Hace cero la superficie del recinto y se aplica penalización correspondiente
8303	Recinto con cambio de semáforo a verde tras proceso de tolerancia en la campaña actual (Real Decreto 1048/2022, de 27 de diciembre).	Informativa
8401	Línea de declaración monitorizada con situación 12 o "nula" y con producto resultante de la monitorización improductivo o forestal (Real Decreto 1048/2022 de 27 de diciembre).	Hace cero la superficie del recinto y se aplica penalización correspondiente
8402	Línea de declaración monitorizada con resultado semáforo amarillo o rojo y situación "Producto no coincidente con declarado" (12) o "nula" con información de producto de monitorización de Gestor o de Juicio experto no admisible para la línea de ayuda (Real Decreto 1048/2022 de 27 de diciembre).	Hace cero la superficie del recinto y se aplica penalización correspondiente
8403	Línea de declaración monitorizada con resultado semáforo amarillo o rojo y situación "Producto no coincidente con declarado" (12) o "nula" con información de producto de monitorización de Gestor o de Juicio experto con producto que no coincide con el grupo de producto declarado (Real Decreto 1048/2022 de 27 de diciembre).	Hace cero la superficie del recinto y se aplica penalización correspondiente
72003	Solicitante que no presenta NIF del solicitante (Real Decreto 1048/2022, de 27 de diciembre, Anexo VI, Apdo. I).	Efecto en el pago por incidencias en la solicitud
72004	Solicitante que presenta NIF del solicitante, y no es correcto (Real Decreto 1048/2022, de 27 de diciembre, Anexo VI, Apdo. I)	Efecto en el pago por incidencias en la solicitud
72005	Solicitante que no presenta NIF del representante legal (Real Decreto 1048/2022, de 27 de diciembre, Anexo VI, Apdo. I)	Efecto en el pago por incidencias en la solicitud
72006	Solicitante que presenta NIF del representante legal, y no es correcto (Real Decreto 1048/2022, de 27 de diciembre, Anexo VI, Apdo. I).	Efecto en el pago por incidencias en la solicitud
72007	Solicitante que no presenta Acreditación del representante legal (Real Decreto 1048/2022, de 27 de diciembre, Anexo VI, Apdo. I.).	Efecto en el pago por incidencias en la solicitud
72008	Solicitante que presenta Acreditación del representante legal, y no es correcto(Real Decreto 1048/2022, de 27 de diciembre, Anexo VI, Apdo. I.).	Efecto en el pago por incidencias en la solicitud
72009	Solicitante que no presenta Autorización para su representación, en caso de que la solicitud la presente un tercero (Real Decreto 1048/2022, de 27 de diciembre, Anexo VI, Apdo. I.).	Efecto en el pago por incidencias en la solicitud
72010	Solicitante que presenta Autorización para su representación, en caso de que la solicitud la presente un tercero, y no es correcto (Real Decreto 1048/2022, de 27 de diciembre, Anexo VI, Apdo. I.).	Efecto en el pago por incidencias en la solicitud
74006	No define tipo de explotación en el módulo de Datos adicionales de explotación medida ZLN/Intervención 6613 .(Orden de 28 de marzo de 2023, art 6.2)	Efecto en el pago por incidencias en la solicitud
74008	Se verifica que el solicitante marca en el módulo de Datos adicionales de explotación medida ZLN/Intervención 6613 que es titular de la explotación a título individual, y sin embargo no	Efecto en el pago por incidencias en la solicitud

Puede verificar la integridad de una copia de este documento mediante la lectura del código QR adjunto o mediante el acceso a la dirección https://ws050.juntadeandalucia.es/verificarFirma indicando el código de VERIFICACIÓN			
FIRMADO POR	RAQUEL MARIA ESPIN CRESPO	17/10/2024	
VERIFICACIÓN	Pk2jmJDVJQXVSF7B6ESWF6FEMYA9VL	PÁG. 3956/3958	



INCIDENCIA	LITERAL DE INCIDENCIA	EFECTO
	cumplimenta de forma correcta el régimen de tenencia de la misma en el impreso PEPAC, (Orden de 28 de marzo de 2023, art 6.1.b).	
74009	Se verifica que el interesado indica en el módulo de Datos adicionales de explotación medida ZLN/Intervención 6613 que es socio de una Sociedad Cooperativa Andaluza de Explotación Comunitaria de la Tierra/Cooperativa Andaluza de trabajo asociado, y no cumplimenta correctamente el NIF de dicha cooperativa. (Orden de 28 de marzo de 2023, art 6.3).	Hace cero la sup. declarada como socio de coop. Explot. Comunitaria/coop. Trab asociado.
74010	Se verifica que el solicitante indica en el módulo de Datos adicionales de explotación medida ZLN/Intervención 6613 que es socio de una Cooperativa Andaluza de Explotación Comunitaria de la Tierra/Cooperativa Andaluza de trabajo asociado, y no cumplimenta correctamente la cuota de participación en la misma (Orden de 28 de marzo de 2023, art 6.3).	Hace cero la sup. declarada como socio de coop. Explot. Comunitaria/coop. Trab asociado.
74011	Se verifica que el solicitante indica en el módulo de Datos adicionales de explotación medida ZLN/Intervención 6613 que es socio de una Cooperativa Andaluza de Explotación Comunitaria de la Tierra/Cooperativa Andaluza de trabajo asociado, aporta un certificado expedido por la cooperativa a la que está asociado, acreditativo del % de participación en las citada cooperativa, y sin embargo la suma de las cuotas de participación de los socios de la misma supera el 100%, (Orden de 28 de marzo de 2023, art 6.3).	Hace cero la sup. declarada como socio de coop. Explot. Comunitaria/coop. Trab asociado.
74012	Nif de cooperativa de explotación comunitaria de la tierra/Cooperativa de Trabajo Asociado declarada por un socio, que no ha solicitado ayuda en la campaña n (Orden de 28 de marzo de 2023, art 6.3).	Denegación de la ayuda
74018	Productor que no es agricultor a título principal, según los datos del ejercicio fiscal n-1 y seguridad social (Orden de 28 de marzo de 2023,art 7.1.a).	Denegación de la ayuda
74051	Solicitante de intervención 6613, que no declara ningún recinto en zona desfavorecida (Orden de 28 de marzo de 2023, art 7.1.b).	Denegación de la ayuda
74053	Importe inferior a 100 Euros (Orden de 28 de marzo de 2023, art 8.4).	Denegación de la ayuda
74305	Registro duplicado en IDRA. Se requiere al solicitante de la ayuda para que presente la documentación relativa a su declaración de la renta de n-1 (Orden de 28 de marzo de 2023,art 7.1.a).	Denegación de la ayuda
74336	Recinto con uso declarado distinto del uso SIGPAC	Recinto no admisible
75018	Solicitante dado de baja en GIRO.	Informativa
75019	Solicitante que figura como fallecido en GIRO.	Informativa
75020	Solicitante que no existe en GIRO.	Informativa
75021	Se verifica que el solicitante No Autoriza para la consulta de datos de identidad a través del Sistema GIRO de la Consejería de Hacienda y Administración pública existan.	Informativa
75022	Se verifica que no Autoriza a que, en caso de la devolución por la entidad financiera (retrocesión bancaria) del pago en la cuenta corriente consignada en la solicitud y que está debidamente registrada en el sistema contable GIRO de la Junta de Andalucía, se proceda al pago en cualquier otra cuenta corriente de la titularidad del solicitante vigente en dicho sistema contable.	Informativa
75024	La cuenta corriente declarada no se encuentra en el sistema GIRO, se realiza el pago a la cuenta principal designada en GIRO.	Informativa
86021	Verifica que determinados recintos declarados por el expte para la operación, no se corresponde con la ZONA DESFAVORECIDA del ANEXO I de la Orden de 28 de marzo de 2023. Y no ha sido solicitada la operación análoga o correspondiente.	Informativa
86119	Carga ganadera NO cumple con el valor mínimo de 0,2 UGM/ha (Orden de 28 de marzo de 2023, Art 7.1.d).	Ignora recintos
86120	Para explotaciones de pastos permanentes ubicadas en espacios protegidos la carga ganadera mínima será 0,1 UGM/ha (Orden de 28 de marzo de 2023, Art 7.1.d).	Ignora recintos
86121	Recinto superficie forrajera que no realiza la actividad de producción de pastoreo (Orden de 28 de marzo de 2023, Art 7.1.d).	Recinto no admisible
86122	Recinto superficie forrajera que realiza la actividad de producción de pastoreo y no declara el o los códigos del Registro de Explotaciones Ganaderas de Andalucía, REGA (Orden de 28 de marzo de 2023, art 7.1.d).	Recinto no admisible
86123	Recinto superficie forrajera que en REGA no tiene clasificación zootécnica permitida (Orden de 28 de marzo de 2023, Art 7.1.d).	Recinto no admisible
86124	Recinto de forrajera para Cálculo de Carga Ganadera que No pertenece a Explotación (Orden de 28 de marzo de 2023, Art 7.1.d).	Recinto no admisible
86125	Recinto de Cooperativa forrajera para Cálculo de Carga Ganadera que No pertenece a Explotación (Orden de 28 de marzo de 2023, Art 7.1.d).	Recinto no admisible
86126	Recinto de forrajera para Cálculo de Carga Ganadera que No pertenece a Explotación con UGM válida (Orden de 28 de marzo de 2023, Art 7.1.d).	Recinto no admisible
86128	Recinto de Forrajeras que no ha contabilizado para Carga Ganadera por no tener una explotación válida para el cálculo de la Carga Ganadera (Orden de 28 de marzo de 2023, Art 7.1.d).	Recinto no admisible
86131	Recinto superficie forrajera con explotación ganadera según VAG que en REGA no tiene clasificación zootécnica permitida. (Orden de 28 de marzo de 2023, Art 7.1.d).	Recinto no admisible

Puede verificar la integridad de una copia de este documento mediante la lectura del código QR adjunto o mediante el acceso a la dirección https://ws050.juntadeandalucia.es/verificarFirma indicando el código de VERIFICACIÓN			
FIRMADO POR	RAQUEL MARIA ESPIN CRESPO	17/10/2024	
VERIFICACIÓN	Pk2jmJDVJQXVSF7B6ESWF6FEMYA9VL	PÁG. 3957/3958	



INCIDENCIA	LITERAL DE INCIDENCIA	EFECTO
86132	Recinto superficie forrajera que no realiza la actividad de producción de pastoreo (Orden de 28 de marzo de 2023, Art 7.1.d).	Recinto no admisible
86133	Recinto de forrajera No solicitado para Cálculo de Carga Ganadera que No pertenece a Explotación (Orden de 28 de marzo de 2023, Art 7.1.d).	Recinto no admisible
87000	Expedientes que NO facilita control de campo.	Exclusión expediente operación

EL/LA DIRECTOR/A GENERAL DE AYUDAS DIRECTAS Y DE MERCADOS

Raquel Espín Crespo

Puede verificar la integridad de una copia de este documento mediante la lectura del código QR adjunto o mediante el acceso a la dirección https://ws050.juntadeandalucia.es/verificarFirma indicando el código de VERIFICACIÓN			
FIRMADO POR	RAQUEL MARIA ESPIN CRESPO	17/10/2024	
VERIFICACIÓN	Pk2jmJDVJQXVSF7B6ESWF6FEMYA9VL	PÁG. 3958/3958	